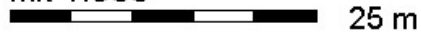


YLEISKARTTA osa 1/3

mk 1:500

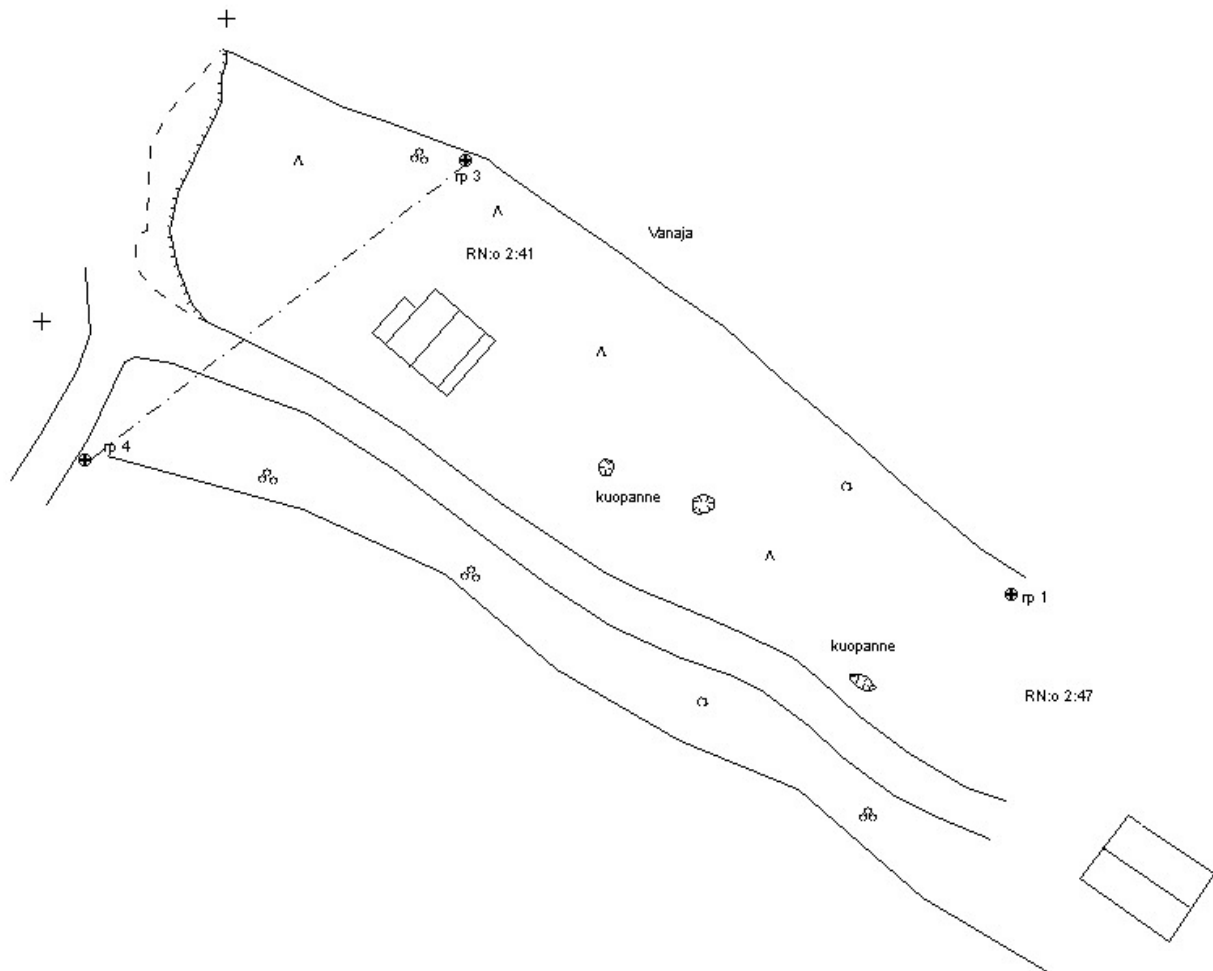


Kartoittaneet Olli Kunnas, Marja Lappalainen
ja Teija Nurminen
Digit. Teija Nurminen



Neulapohjoinen

+ karttaosien kohdistuspisteet



HANKASALMI SAHINNIEMI
Päivi Kankkunen 2006

15

YLEISKARTTA osa 2/3
mk 1:500
25 m

Kartoittaneet Olli Kunnas, Marja Lappalainen
ja Teija Nurminen
Digit. Teija Nurminen

- + karttaosien kohdistuspisteet
- suunnitellun mökin paikka
- kaivausalue ja koekuopat
- △ suunnitellun tielinjan paalu



HANKASALMI SAHINNIEMI
Päivi Kankkunen 2006

16

YLEISKARTTA osa 3/3
mk 1:500
25 m

Kartoittaneet Hanna Kääriäinen ja Teija Nurminen
Digit. Teija Nurminen

- + karttaosien kohdistuspisteet
- suunnitellun mökin paikka
- kaivausalue ja koekuopat
- △ suunnitellun tielinjan paalu



HANKASALMI SAHINNIEMI

Päivi Kankkunen 2006

VAAITUSKARTTA

Ruudut 100-101/500-505


mk 1:50

 2 m

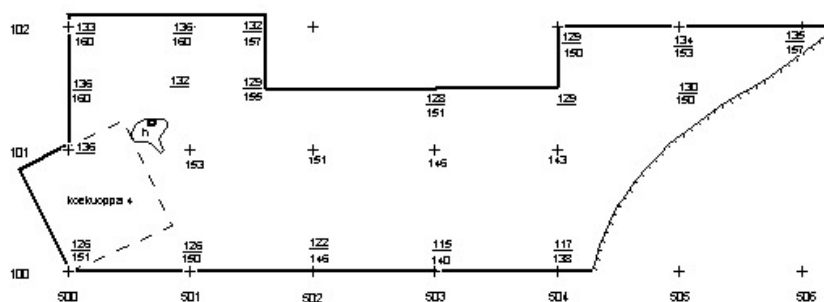
Kp 124,53 m mpy, koneenlukema kiintopisteelle 120

Piirt. Hanna Kääriäinen

Digit. Teija Nurminen

-  kivi
-  huuhtoutumiskerros

Neulapohjoinen



HANKASALMI SAHINNIEMI
Päivi Kankkunen 2006

TASOKARTTA

Taso 10 cm

Ruudut 100-102/500-506





mk 1:25

1 m

Kp 124,53 m mpy, koneenlukema kiintopisteelle 120

Piirt. Hanna Kaariainen ja Teija Nurminen

Digit. Teija Nurminen

- | | | |
|---|--|---|
|  | tumma nokimaa | |
|  | nokimaa | |
|  | ruskea hiekka | |
| h | huuhtoutumiskerros | Neulapohjoinen |
| K | kvartssia |  |
| # | hiilta | |
| ----- | rajan sisäpuolelta erittäin runsaasti kvartsi-iskoksia | |
| - - - | rajan länsipuolelta kvartsi-iskoksia | |

