

**KITTILÄ**

-

**MUINAISJÄÄNÖSTEN INVENTOINTI 1998–1999 ja 2002**

**FL Hannu Kotivuori**  
**Lapin maakuntamuseo**

## Johdanto

Lapin maakuntamuseon arkeologi Hannu Kotivuori suoritti Kittilän kunnan matka-avustuksella kesinä 1998 ja 1999 noin kahden kuukauden mittaiset kuntainventoinnit ja joitakin kohdetarkastuksia syyskesällä 2002. Tarkoituksena oli jatkaa maastotöitä, jolloin varsinainen inventointikertomus jäi vaillinaisena toimittamatta Museoviraston arkistoon. Museon perusnäyttelyn uudistamistyö, lisensiaatintyön tekeminen, Posion ja Tervolan esihistorioiden kirjoitustyöt sekä 2005 alkaen museon esimiehenä toimiminen estivät maastotöiden jatkamisen. Löydetyt kiinteät muinaisjäännökset kuitenkin siirrettiin FM Mika Sarkkisen toimesta varsin pian Museoviraston ylläpitämään muinaisjäännösrekisteriin. Ne on lisäksi hänen työnään Kotivuoren aineistoa käyttäen liitetty 2008 laadittuun Lapin liiton kaava-aineistoon (Tunturi-Lapin kiinteät muinaisjäännökset -luettelo).

Maastotöissä arkeologia avusti alkukesinä esihistorian opiskelija, kittiläläislähtöinen Virva Lompolo. Hän kokosi myös joukon tarkastamatta jääneitä vinkkejä mahdollisista muinaisjäännöksistä. Kohdeluettelo ei kata kaikkia Kittilästä tunnettuja muinaisjäännöksiä, vaan valikoiman kohteista jotka mainittuina vuosina tarkastettiin. Luetteloon ei ole voitu merkitä muutamia inventoinnissa saatuja löydöksiä tarkoin luettelotiedoin, sillä aineisto on yhä valmistelemattomana Lapin maakuntamuseon varastossa. Paria poikkeusta lukuun ottamatta ne koostuvat kuitenkin vain joistakin kvartseista ja palaneista luista.

Arkeologisia töitä Kittilässä on tehnyt ainakin viisitoista arkeologia Aarni Erä-Eskosta (1958) lähtien. Myös Lapin maakuntamuseosta allekirjoittanut on tehnyt Kittilässä maastotöitä jo vuosina 1988–1989 ja 1995, joista on laadittu aikaisemmin kertomukset. Tähän kertomukseen ei ole sisällytetty koko alueen tutkimushistoriaa, eikä Metsähallituksen myöhemmin (T. Karjalainen 2013) tekemien inventointien tuloksia. Aineistoissa voi olla joitain päällekkäisyyksiä, sillä Metsähallituksen väki tutustui Lapin maakuntamuseon töihin ainoastaan muinaisjäännösrekisterin tietojen osalta. Johtuen allekirjoittaneen eläköitymisestä kaikkia kenties osin tarpeellisiakaan yksityiskohtia ei ole mahdollista siirtää muistiinpanoista kertomukseen. Monista kohteista löytyy kuitenkin täsmentäviä karttaluonnokset (L1-L64) ja joukko valokuvia (orig. LMM:n kuva-arkisto) sekä peruskarttaliitteitä. peruskarttaotteet ovat liitteinä L65-L124. Viittaukset muinaisjäännösrekisterin numeroon on merkitty, mikäli kohde on viety rekisteriin, mutta muuten kohteet on merkitty vanhan kuntakohtaisen tavan mukaan juoksevilla numerolla. Puutteista ja virheistä huolimatta kertomus on syytä jättää tulevien tutkimusten tueksi.

Rovaniemellä 13. helmikuuta 2020



Hannu Kotivuori  
FL, eläkeläinen

**KITTILÄ 1**

Pk. 2731 10

x = 6750, y = 3790, z = 167,5–170

Alakylä Murtoniemi (Murtola)

- kivikautinen löytöpaikka, -

Löydöt: KM 7841:4, 1239 (?)

Museovirastossa olevien arkeologi A. Erä-Eskon muistiinpanojen mukaan metsänhoitaja V. V. Vesterlund myi museolle joukon kiviesineitä, jotka lunastettiin hintaan 120 Smk. Yksi (KM 7841:4) esineistä on merkinnällä keihäänkärki tai veitsi. Myyjä on saanut esineen 1908–1909 Kittilästä Tunturin metsänvartijan torpassa, jossa sitä oli käytetty kovasimena. Erä-Esko on käynyt Murtolan (Rno 28) tilalla 9.7.1958, jolloin ”rakennus” oli Otto Murtolan perikunnalla. Muistiinpanojen yhteydessä on merkintä: ”KM 1239 löytöpaikka (?)” Tuolla numerolla oleva esine on kourutaltta, jonka löysi 1870 mäkitupalainen Juhana Abraham Murtoniemi ”kulkiessa Murtoniemen metsämaalta Ounasjoen itärannalla Kittilän Alakylässä.” esineen toimitti SMY:lle 1872 kruununvouti A. Planting.

Tark. A. Erä-Esko 1958

**KITTILÄ 2**

Pk. 2644 06 KINISJÄRVI

x = 7457 92, y = 551 90, z = 170

Rek. 1000009692

Alakylä Kinisjärvi Kinisjärvi

- kivikautinen löytöpaikka, II
- kuoppa, II
- lappalaisten asuinpaikka?

Löydöt: KM 2657:1, Tornio 123

Kinisjärven etelärannan keskeinen niemi on hiekkaperäistä, pääosin pelloksi raivattua entistä kangasmaata. Kärjen tuntumassa on Kinisjärven talo, joka on tunnettu jo SMY:n stipendiaatti Jaakko Puupposen vuoden 1885 matkakertomuksessa muinaisena asuin- ja löytösijana. Paikalta oli löytynyt ”ojatessa” tasataltta (KM 2657:1). Mahdollisesti tältä niemeltä on myös tuura (Tornio 123), joka arkistotietojen mukaan löytyi noin vuonna 1900 ”Kinisjärven kylästä, jossa ollut vanha lappalaisasutus. Lahj. Talokas Heikki Keskiniva Rovaniemeltä.” Takavuosina talosta noin 200 m lounaaseen oli vielä pystyssä savutupa. Pohjoiseen kiertyvällä kapealla niemellä on vanha paja ja aivan kärjessä pieni turvettunut kuoppa, joka saattaa liittyä muinaisuuteen (L16). Talossa säilytettiin liusketaltta tai -kirves, jonka isäntäväen, Pentti ja Kyllikki Kinisjärven, edesmennyt Jarmo-poika oli löytänyt vuoden 1975 tietämissä vajaan kilometrin idempää rantavedestä (KITTILÄ 121).

G. A. Andersson (1914, s. 89) mainitsee alueesta mm.: ”Kinisjärven kairallakin oli ennen

uutisasutuksen perustamista asunut lappalaisia... Lapin kotain sijoja kerrottiin Kinisjärven tienoilla olevan useammassa paikassa.” Ks. K-166.

Inv. H. Kotivuori 1998  
Maanomistaja: Pentti ja Kyllikki Kinisjärvi  
Peruskarttaote L68  
Karttaluonnos L16

### **KITTILÄ 3**

Pk.2733 03 KUMPU  
x = 7484 70  
y = 540 98  
z = 170

Rek. 261010003

#### Kaukonen Maunujoki Myllymaa

- kivikautinen asuinpaikka (?), II/III

Löydöt: KM 2657:2, 14371

Kohde sijaitsee Kittilän kirkosta n. 25 km eteläkaakkoon Ounasjoen itäpuolella, Maunujoen itärannalla Huilajan taloryhmästä n. 900 metriä pohjoisluoteeseen. SMY:n stipendiaatti Jaakko Puupponen toimitti museoon vuoden 1885 matkaltaan kourutaltan (KM 2657:2), joka oli löydetty “Maunujoen varrelta”. Paikka saattaa olla sama hiekkaperäinen, alavahko kangas, josta arkeologi Aarni Erä-Esko vuonna 1958 paikansi kivikautiseen asuinpaikkaan viittaavia kvartseja (KM 14371). Nyt vanhalla lanssipaikalla ei ollut mitään selviä muinaisasuinpaikkaan viittaavia löydöksiä nähtävissä. Vanha tie kulkee alueen itäpuolelta, samoin sähkölinja ja toinen vastaava joen vastapuolelta. Kysymyksessä on ilmeisesti varsin pienialainen ja tilapäisluonteinen kohde, jollainen on myös alempana jokivarressa (vrt. KITTILÄ 161).

Inv. A. Erä-Esko 1958, H. Kotivuori 1998  
Peruskarttaote L78  
Lähteet: LSKL A/130, s. 73.

### **KITTILÄ 4**

Pk. 2741 11 KÖNGÄS  
x = 7531 56, y = 539 52, z = 197,5

Rek. 261010004

#### Köngäs Rauduskylä Huutola

- kivikautinen asuinpaikka, II

Löydöt: KM 2657:3, 14008:1–7, 14369:1–2

Asuinpaikka sijaitsee Kittilän kirkosta 22,5 km pohjoiseen Rautusjärven luoteisrannalla, Köngäs-Hanhimaa-tien ja rannan välissä. Löydöksiä on tehty Huutolan tilan pihapiiristä ja asuinrakennuksen kohdalta. Nykyisin ale on varsin samanlainen kuin arkeologi Aarni Erä-Eskon tarkastaessa paikan vuonna 1956. Ulkorakennusten suhteen on tapahtunut muutoksia ja rantakaistalle oli tekeillä kesällä 1999 uusi kesähuvila. Samoin kylän halki tehtävää tietä oltiin oikaisemassa Huutolan kohdalla etelämmäksi. Raudusjoen suun länsireunaan oli tuotu lisämaita. Kohde on erikoislaatuinen mm. sen vuoksi, että sieltä on löydetty yleensä Ka II-vaiheeseen liitettäviä liuskerenkaita, joista yksi lovireunakoristeinen kappale on päätynyt Kansallismuseon kokoelmiin (Huurre 1983, 167, k. 4). Samaa kulttuurista virtausta edustanee Hanhimaan Lokittamalehdosta 1980-luvun alussa löydetty rombinmuotoinen kivikirves,

joka on tiettävästi yhä Kittilän Sirkassa asuvan löytäjensä isän, Toivo Tammelan hallussa (l. Arto Tammela). Huutolan asuinpaikkaan liittyy läheisesti sen länsipuolella oleva Rantalan tila (KIITTILÄ 17), jonka alueelta Erä-Esko poimi myös kvartsi-iskoksia asuinpaikkaviitteinä.

G. A. Anderssonin (1914, s. 147) mukaan: ”Huutolan talon vanha isäntä Aappo Huutola kertoi, että noin v. 1874 oli talon riihestä hiukan länteen päin löydetty pyöreä, sileä sinipunertavasta kivistä tehty reikäkivi, jonka läpileikkaus oli ollut 5 tuumaa. Kiven paksuus 1 ½ tuumaa. Kiveä lienee käytetty nuijana eli tarpomena. Näitä esineitä ei oltu säilytetty. Saman talon pirtin ikkunan alta maasta oli v. 1885 löydetty kivinen ”ukonkynsi”, joka vielä oli tallella. Se on raakatekoisen pyörökirveen tai jäätuuran terä. Kiviase oli ollut sillä paikalla, missä vanha lapinkota oli ennen sijainnut.”

Inv. A. Erä-Esko 1956, H. Kotivuori 1999  
Maanomistaja: Rn:o 16:1 Huutola, Armi Huutola.  
Peruskarttaote L96  
Karttaluonnos L1  
Lähteet: LSKL A/130, s. 73.

## **KITTILÄ 5**

Pk. 2732 11

x = 0710, y = 3960, z = 175–180

### **Kunnanlääkäarin virkatalo**

- kivikautinen löytöpaikka, -  
Löydöt: KM 3320 tuura.

Muinaistieteellinen toimikunta lähetti 23.10.1896 kirjeen (No 1707) Oulun läänin kuvernöörille. Lähettäjänä oli valtionarkeologi J. R. Aspelin. Siinä todetaan, että Oulun läänin maaherranvirasto on lähettänyt 10.10.1896 lunastettavaksi kiviaseen, jonka ”nuorukainen Georg Fagerholm on löytänyt ojatessa Kittilän piirilääkäarin virkatalon maalla”. Esine lunastettiin löytäjältä (2 mk). A. Erä-Eskon muistiinpanoissa paikaksi on merkitty Kittilän kirkonkylä, sairaala. Käsien kirjoitettu teksti kertoo, että ”...Fagerholm kaivoi ojaa nurmikkoon Alakittilän kylässä, lähellä Ounasjokea, kunnanlääkäarin talon vieressä, 80–100 m etelään päin Järvelän tuomarin talosta. Oli vaakasuorassa n. 35 cm maanpinnan alla, hyvin kiinteässä saviperäisessä maassa, jota ei koskaan liene viljelty. Kunnanlääkäri Elias Roosin toimittama museoon 1896”.

Tark. Erä-Esko (1958)?  
peruskarttaote L76

## **KITTILÄ 6**

Pk. 2741 02

x = 3400, y = 0930, z = 260–270

Rek. 261010006

### **Jerisjärvi Rauhala**

- kivikautinen asuinpaikka, II

Ks. koekaivauskertomus 1989, E. Hintikka (58/31.1.1990)  
Peruskarttaote L89

**KITTILÄ 7**

Pk. 2731 12 KAUKONEN  
 x= 7488 14  
 y= 539 14  
 z= n. 175

Kaukonen Kiviniemi

- kivikautinen löytöpaikka, II/III

Löydöt: KM 6064:3

Kohde sijaitsee Kaukosen kylässä Kittilä-Rovaniemi-tiestä n. 200 m etelään Kiviniemen tilalla Ounasjoen länsirannalla. Alue oli niittynä, joten siitä ei voinut mahdollisia asuinpaikkaviitteitä havaita. Juho Kiviniemi löysi navetan takana olevalta pellolta kiveä räjäytettäessä vuonna 1909 suippokantaisen kivikirveen, joka kulkeutui Rovaniemen asemapaällikkö K.G. Berg-manin kautta 1912 Antellin kokoelmaan. Ounasjoen läntistä, hiekkamultaista rantatörmää. Pellon alareunaan on tehty joenmyötäinen vesijohtolinja ja pari ylempänä ollutta rakennusta on purettu Erä-Eskon tarkastusajan jälkeen.

Inv. A. Erä-Esko 1958, H. Kotivuori 1999  
 Maanomistaja: Rn:o 13:20 Kiviniemi, Juha Kiviniemi  
 Peruskarttaote L73

**KITTILÄ 8**

Pk. 2741 02  
 x = 3726, y = 0672, z = n. 160

Rek. 261010008 (piste järvessä?)

Jerisjärvi Koivarova

- kivikautinen asuinpaikka, II

Löydöt: KM 7627:1–6, 9630:1–2, 10117:1–4  
 Tark. J. Leppäaho (1953), A. Erä-Esko 1958, H. Kotivuori 2002  
 peruskarttaote L88

**KITTILÄ 9**

Pk. 2743 04 KUIVASALMI  
 x = 7522 78  
 y = 552 28  
 z = n. 190–195

Rek. 261010009

Kuivasalmi (Rasti) Loukinen

- kivikautinen asuinpaikka, II

Löydöt: KM 8025, 8936:1, 14373

Kivikautinen asuinpaikka sijaitsee Kittilän kirkosta n. 20 km koilliseen, Rastijärven eteläosan länsirannalla, Loukisen tilan rantaniityllä, asuinrakennuksesta n. 70 metriä kaakkoon. Louki-sen vuonna 1895 tehty päärakennus on yhä pystyssä, mutta pohjoispuolella sijainnut vanha pirtti ja talli on purettu jo kauan sitten, kuten osa

muustakin rakennuskannasta. Löytöalue tilan kaakkoispuolen rantapellolla oli lähes vesakoitunut umpeen, joten lisähavaintoja ei voitu tehdä. Pellon halki rannan myötäisesti kulkenut sähkölinja oli purettu pois ja tien laitaan tehty puhelinlinja. Muilta osin alue on entisellään. Vanhat löydöt, tuura ja oikokirves, löytyivät 1920-luvulla em. rantapeltoa työstettäessä.

Inv. A. Erä-Esko 1958, H. Kotivuori & V. Lompolo 1998  
Maanomistaja: Rno 2:8 Loukinen, Maire Huhtala  
Peruskarttaote L114  
Lähteet: LSKL A/130, s. 75.

**KITTILÄ 10**

Pk. 2743 04 KUIVASALMI  
x = 7523 32  
y = 552 82  
z = n. 190–192,5

Rek. 261010010

Kuivasalmi (Rasti) Tervo  
- kivikautinen asuinpaikka, II

Löydöt: KM 8936:2, 14374

Kivikautinen asuinpaikka sijaitsee Kittilän kirkosta n. 20 km koilliseen, Rastijärveen kaakosta pistävän Tervaniemen kärjessä, Tervon tilan asuinrakennuksesta n. 60 metriä pohjoisluoteeseen olevalla rantaniityllä. Kesäasunnoksi jääneen tilan päärakennus on turmeltunut salaman sytyttämässä tulipalossa 1997, mutta kunnostuksen alaisena. Talon vanha kuisti oli tilapäiskatoksena länsipuolen rannassa ja peltoalat olivat nurmella, joten lisähavaintoja ei tehty. Kourutaltoa (KM 8936:2) on löydetty (ilm. 1928) arkistotietojen mukaan "Tervaniemen nokasta, pohjoispuolelta Tervon talon kartanoa."

Inv. A. Erä-Esko 1958, H. Kotivuori & V. Lompolo 1998  
Maanomistaja: Rno 22 Tervo, Jouko Tervo  
Peruskarttaote L114  
Lähteet: LSKL A/130, s. 75.

**KITTILÄ 11**

Pk. 2734 01 SÄRESTÖVAARA  
a) x = 7499 48, y = 546 34, z = n. 178  
b) x = 7499 24, y = 546 30, z = n. 178  
c) x = 7499 36–48, y = 546 18–28,  
z = n. 178–180

Rek. 261010011

Kittilä Kuusajärvi Järventausta  
- a) suorakaiteenmuotoinen liesi, II  
- b) kivikautinen asuinpaikka, II  
- c) pyyntikuoppia, II

Löydöt: KM 9359, 11884, 14372:1–2

Kohteet sijaitsevat Kittilän kirkosta n. 13 km kaakkoon. Ne sijoittuvat Kuusajärven luoteispään rannoille siten, että a on pohjoisimpana ajotien haarautumakohdassa n. 80 m

luoteispään koillisrannalla sijaitsevista kesämökeistä. Liesireunus erottuu 120 x 80 cm laajana ja viitisen senttiä hiekasta koholla. melko pieniä kiviä. Kohta **b** on järven luoteisosan lounaisrannalla olevan tilan asuinrakennuksen luoteispuolen viljelysmaassa. Kohteen **c** pyyntikuopat kiertävät kohteiden a ja b välisessä maastossa lähellä järven rantaa. Kuopat ovat noin 2,0–2,5 x 1,5 m laajoja ja 0,4–0,5 m syviä.

Vanhimmat paikalta saadut löydöt ovat kaksi kourutaltoa, joista ensimmäisen tilan silloinen isäntä Emil Särestöniemi löysi (ilm. 1931) perunamaastaan, jossa oli näkynyt myös tulensijojen jälkiä. Toisen löytönsä hän teki 1948 samasta paikasta. Arkeologi Aarni Erä-Esko tarkasti kohteen 1958 ja poimi kvartsi-iskoksia asuinrakennuksen luoteispuolen pellostä ja ajotieltä järven länsikulmasta. Kartta-luonnokseen hän piirsi (kohtaan c) kolme ympyrää merkinnällä "2 m:n läpimittaisia ja ½ m:n syvyisiä kuoppia."

Alueella (KITILÄ 11) on ainakin seitsemän selvää pyyntikuoppaa, joitain ajotien alle jääneitä tai maatuneita kuoppajäänteitä, tilan ja asuntolautan välisellä rantatörmällä myös laaja asumuspainanteen muotoinen laakio. Alue on pääosin hienoa hiekkamaata ja mäntykangasta, jossa poroaidat ja pienet kärrytiet lonkeroivat. Kohdassa a on suorakaiteisen lieden ohella kvartsi-iskoksia. Kohteen lienee tarkastanut myös arkeologi Petro Pesosen kaivausryhmä vuonna 1994. Kuusajärven rannan tuntumassa oli joitakin alavia painumia, jotka saattaisivat olla muistumia asumuspainanteita tms. (L7). Lähialueella on pyyntikuoppia myös mm. kohdissa KITILÄ 101 ja 102.

Inv. A. Erä-Esko 1958, H. Kotivuori & V. Lompolo 1998

Maanomistaja: a) -, b) Rno 24:1 Järventaus, c) -.

Peruskarttaote L81

Karttaluonnos L7

Lähteet: LSKL A/130, s. 75.

## **KITILÄ 12**

Pk. 2734 02

x = 0310, y = 4820, z = 175

### Kuusanjoki Pälkättivuoma

- mäntypuisen lusikan löytöpaikka, II

Löydöt: KM 10179

Esineen löytöverifikaatissa todetaan: "Maanviljelysinsinööri Otto Cleven kautta museoon saatu, työmies Otto Ahoselta 250 mk:lla lunastettu puinen lusikka. Diar 8/10 -35. Paikalta tilatusta maanäytteestä suoritettu Erik Tunturille 100 mk." Lisäksi todetaan: "Lusikan löysi työmies Otto Ahonen asutushallituksen Kuusarjoen asutustyömaalta Kittilästä, ns. Pälkättivuomasta viemäriojaa kaivettaessa, suosta. Paikka on n. penikulman päässä Kittilän kirkolta kaakkoon. Läheisestä Pälkättiojasta se on n. 100 m:n päässä. Esine löytyi n. 1,6 m:n syvyydestä, ja löyt.tiedon mukaan oli lähellä nuotion jätteitä. Paikka on merkitty asutushallituksen antamaan karttajäljennökseen..."

Esim. Kivikoski, E. 1936. Suomen Museo 1935, s. 8–14; Hyyppä, E. 1936, SM 1935, s. 15–20; Carpelan, C. 1974. SM 1974, s. 63–64; Huurre, M. 1983. Pohjois-Pohjanmaan ja Lapin historia I, s. 292.

Peruskarttaote L83

## **KITILÄ 13**

Pk. 2734 04

x = 2320, y = 5210, z = 190–195



Kuivasalmi Rastinjärvi Vulli

- kivikautinen löytöpaikka, -

Löytö: KM 12781

**KITTILÄ 14**

Pk. 2741 11 KÖNGÄS

x= 7532 45

y= 536 30

z= 190 - 200

Rek. 261010014

Köngäs Niskala

- kivikautinen asuinpaikka, II/III

- rautakautinen löytöpaikka?, III

Löydöt: KM 14009:1-4, 17154:1-2, TLM 120

Kohde sijaitsee Kittilän kirkosta n. 24 km pohjoiseen. Ounasjoen koillisrannalla Könkäänkosken niskalla, n. 400 m Könkään koulusta luoteeseen. Niskalan tilan vanha päärakennus on purettu ja siirretty ilmeisesti joen vastarannalle, päätien varteen. Muikin rakennuskanta on uuden sillan ja tien myötä alueen keskivaiheilta kadonnut. Arkeologi Aarni Erä-Eskon paikantamat kvartsi-iskokset lienevät osittain nykyisistä tienalusmaista. Alueelta löytyi 1915 tasataltta (TLM 120). Pauli Vaarala kertoi 1950 Museovirastoon toimittamassaan kirjeessä löytäneensä "Könkään tontilta uutta peltoa raivattaessa mielenkiintoisen puolipallon muotoisen kiviesineen, johon oli porattu reikä. Sen halkaisija oli n. 5 sm, kuperalta pinnalta koristeltu." Löydöksensä, joka lienee kansatieteellinen tarvekalu, hän jätti Kajaanin seminaarin kokoelmiin (Kainuun museo). Arkeologi Oiva Keskitalo tarkasti Könkään talon ja Könkääniskan rannan välisen uudispellon 1966 todeten siinä liusketaltan kantaosan kvartsi-iskoksen. Paikalla tehtiin kesällä 1973 Anja Sarvaan ja Maarit Lönnbergin toimesta koekaivaus, jossa ei löydetty silta- ja tietyössä tuhoutuvaksi määritetyltä alueelta mitään kivikautiseen asutukseen viittaavaa. Könkään sillan kupeessa on pohjoispuolella edesmenneen Veli Paksuniemen talon kohdalla kuusia, joista yhtä on pidetty "lappalaisten uhrikuusena" (kirkkoherra Toivo Kulpakon tieto). Mitään vahvistusta tälle olettamukselle ei saatu. Aikaisemmin samalla kohdalla, aivan Könkään partaalla kuuluu olleen historiallisen ajan merkintöjä rantakalliassa. Nyt sellaisia ei tarkastuksessa kivistä löydetty.

Inv. A. Erä-Esko 1956, tark. O. Keskitalo 1966, koek. M. Lönnberg ja A. Sarvas 1973, inv. H. Kotivuori & V. Lompola 1998,

Peruskarttaote L95

Lähteet: G.A. Andersson 1914, s.149; LSKL A/130, s. 76.

**KITTILÄ 15**

Pk. 2743 02 RAUTUSKYLÄ

x= 7531 40

y= 541 36

z= 190 - 195

Rek. 261010015

Köngäs Rautuskylä Mutala

- kivikautinen asuinpaikka, II

Löydöt: KM 14093:1–2, 14368:1–4

Asuinpaikka sijaitsee Kittilän kirkosta n. 23 km pohjoiskoilliseen. Rautusjärven itäpään etelärannalla, Mutalan tilan rantapellolla, rakennuksista 70–140 m pohjoiseen. Tila on nykyisin vuokralaisen, Lapin seikkailuratsastusvaellukset, hallussa. Entisellään olevilta niitty-pelloilta ei tehty arkeologi Aarni Erä-Eskon tarkastuskuvaa (1958) muuttavia lisähävaintoja. Rakennuskanta oli uudistunut mm. uuden navetan myötä. Joen puoleisen sillan kupeella on nykyisin huvila. Kalle Paksuniemi löysi vuosina 1954 ja 1956 Mutalan tilansa pelloilta kaksi tuuraa. Em. Tarkastuksen yhteydessä kokoelma kasvoi tasataltalla, hioimen kappaleella ja kvartsi-iskoksilla. Maaperä on hiekansekaista moreenia. Löytöpaikoista päätellen Raudus-järven pinta on kivikaudella ollut hieman nykyistä ylempänä.

Inv. A. Erä-Esko 1958, H. Kotivuori 1999

Maanomistaja: Rn:o 26:3 Mutala

Peruskarttaote s.

Karttaluonnos -

Lähteet: LSKL A/130, s. 76

### **KITTILÄ 16**

Pk. 2733 04 MOLKOJÄRVI

x = 7467490, y = 2556700,

z = 203–210

Rek. 261010016

#### Molkojärvi Hangasvaara

- kivikautinen asuinpaikka, II

-

KM 15367:1–4, (14367)

Kittilän kirkosta n. 45 km eteläkaakkoon Molkojärven pohjoisosan itärannalla. Asuinpaikkalöydöt ovat Hangasvaaran tilan rakennusten eteläpuolisesta viljelysmaasta ja pihapiiristä.

Tark. A. Erä-Esko 1958

Peruskarttaote L80

### **KITTILÄ 17**

Pk. 2741 11 KÖNGÄS

x= 7531 65

y= 539 40

z= 190

Rek. 26101017

#### Köngäs Rautuskylä Rantala

- kivikautinen asuinpaikka, II

Löydöt: KM 14370:1–2

Asuinpaikka sijaitsee Kittilän kirkosta n. 23 km pohjoiskoilliseen. Rautusjärven lounaisrannalla, Rantalan tilan viljelysmaalla, rakennuksista 30-40 m lounaaseen. Kohde liittyy

läheisesti itäpuolella olevaan Huutolan kivikautiseen asuinpaikkaan (KITTELÄ 4). Arkeologi Aarni Erä-Esko löysi nykyisin Lauri Marttiin kesäasuntona olevan tilan yläpuolisilta pelloilta kvartsi-iskoksia, jotka viittaavat kivikautisen asutukseen. Tässäkin tapauksessa näyttää siltä, että Raudusjärven vedenpinta on laskenut pari metriä kivikautiselta tasoltaan. Nykyisin tilalle tulee oma tiensä lounaasta, pihan kaakkoispuolella on uusi päärakennus ja lounaispuolella pihaa varastorakennus. Muuten pääosa runsaasta rakennuskannasta on entisellään. Entiset pellot ovat niittyinä.

Inv. A. Erä-Esko 1958, H. Kotivuori 1999

Maanomistaja: Rn:o 16:2 Rantala, Lauri Marttiini, Rovaniemi.

Peruskarttaote L96

Karttaluonnos L1

Lähteet: LSKL A/130, s. 77.

## **KITTELÄ 18**

Pk. 2743 04 KUIVASALMI

x = 7523 58

y = 553 25

z = n. 190

Rek. 261010018

Kuivasalmi (Rasti) Kurula

- kivikautinen asuinpaikka, II

Löydöt: KM 14375

Kivikautinen asuinpaikka sijaitsee Kittilän kirkosta noin 21 km koilliseen, Rastijärven ja Kuivajärven väliseen salmeen koillisesta pistävällä niemellä. Arkeologi Aarni Erä-Eskon kesällä 1958 poimimat kvartsit olivat Kurulan (?) tilan viljelysmaalla, kahdesta vanhemmasta asuinrakennuksesta n. 25-30 m etelään. Löytökohta on pohjoisemman eli vanhan tien reunassa. Nyt löytökohta on vesaikon ja niityn peitossa. Vanha silta on purettu. Tilan nuori isäntä Matti Erkkilä on tehnyt uuden omakotitalon edellisten pohjoispuolelle. Samaa rantaa noin kilometrin verran seuraten tullaan perimätiedon mukaiselle Päiviön kentälle (KITTELÄ 35) sekä sen eteläpuoliselle Korteniemen seitapaikalle (KITTELÄ 65). Lännessä on järveen pistävällä nimellä Tervon kivikautinen asuinpaikka (KITTELÄ 10) ja vastaava kohde aivan länsirannalla, Loukisen tilan maalla (KITTELÄ 9). Rastinjärvi oli siten kivikaudella selvä asutuspiste, jonka vaiheilta voi löytyä myös jälkiä nuoremasta lappalaisasutuksesta.

Inv. A. Erä-Esko 1958, H. Kotivuori & V. Lompolo 1998

Maanomistaja: Rno - Kurula (?), Matti Erkkilä

Peruskarttaote L114

Karttaluonnos L2

Lähteet: LSKL A/130, s. 77.

## **KITTELÄ 19**

Pk. 2731 12 KAUKONEN

x = 7488 48, y = 539 32, z = 170

Kaukonen Sakarila

- kiviesineen löytöpaikka, II

Löydöt: TLMM 77

Löytöpaikka sijaitsee Ounasjoen itäpuolella Rovaniemi - Kittilä välisen valtatie vasemmalla puolella Sakarilan ja Kaukosen talojen niittymaiden rajalla. Mitään lisähavaintoja arkeologi Aarni Erä-Eskon toteaman kourutaltan vanhaan (1914) löytösjään ei voinut tehdä. Pellot olivat niittyinä ja Kaukosen sillan eteläpuolen talo oli saanut joukon piharakennuksia. Esine kuuluu Tornionlaakson maakuntamuseon kokoelmiin. Alue on tasaista joenranta-alankoa, eikä varsinaisesti vaikuta muinaisasutukselle tyypilliseltä.

Inv. A. Erä-Esko 1958, H. Kotivuori 1998  
Maanomistaja: Rno 16:1 Sakarila  
Peruskarttaote L73  
Karttaluonnos

## KITTILÄ 20

Pk. 2642 12 HELPPI  
x = 7454 95-7455 30, y = 537 68-82  
z = n. 140

Rek. 261010020

### Alakylä Helppi Niemelä

- kivistinen asuinpaikka, II
- rautakautinen (asuin-?)löytöpaikka, II

Löydöt: KM 15210:1, 15437:1-6, 15728:1-3

Kohteet sijaitsevat Kittilän kirkosta n. 53 km etelään Ounasjoen itärannalla, Tainionnivan-niskan kohdalla olevalla Pekkalan tilan rantaniityllä. Kivikautisen löytöalueen pituus on rannan suunnassa n. 400 m. Alueen pohjoispäässä on rautakautinen löytöpaikka, jossa uudispeltoa raivatessaan Lauri Niemelä löysi vuonna 1958 rengasmaiseksi ladotun lieden ääreltä Lapin oloissa tuiki harvinaisen väkipuukon terän (KM 15437:6). Paikkaa tarkastaessaan 1962 arkeologi Aarni Erä-Esko jakoi kivikautiset löytökohdat neljään perättäiseen sijaan pohjoisesta lukien. Nykyisin kohdassa I on uusi huvila (Laurila). Siitä mainitaan löydetyn ennen II MS:aa kiviesineitä. Löytökohdista II - IV toimitettiin runsaasti löytöjä nykyisen Museoviraston kokoelmiin vuosina 1961 - 62. Joukossa on liusketikarin kahva, ruodollisen liuskenuolenkärjen kantaosa, kivikirveen teräosa ja kaksi kourutalttaa (KM 15437:1-5) sekä mm. itäkarjalainen kirves (KM 15728:1). Jälkimmäinen löytökohta on matalan jokeen pistävän kallion (Paskakallio) kohdalla, noin 100 m etelässä Ounasjokeen laskevan Paskaojan eli Porkanojan pohjoispuolella. Rantatörmä on jäiden kasaamana nousut metriselle pengermälle.

Itse pitkänomainen pelto, jonka halki rannan suuntaan on tehty puhelinlinja, on varsin tasainen ja nousee kumpareisesti pohjoista kohti. Myös eteläpäässä on uudishuvila, joka lienee 1970-luvun alun tietämistä. Pellon itäreunassa on yhä pari latovanhusta ja taustalla kohoaa mäntykangas, jonka eteläpää on aurattu. Ojanteissa oli hieman palaneita liesikiviä, muttei mitään löydöksiä. Asuinpaikka on sijoittunut pääosin pellon pohjoispuoliskoon, joka nykyisin on pensaikkona ja niittynä. Alue on poikkeuksellisen löytörikas.

Inv. A. Erä-Esko 1962, H. Kotivuori 1999  
Maanomistaja: Rn:o 11 Pekkala  
Peruskarttaote L65  
Karttaluonnos L2  
Lähteet: LSKL A/130, s. 77.

**KITTILÄ 21**

Pk. 2742 11 SALANKIJÄRVI  
 x= 7565 11, y= 535 46, z= 258,5-260

Rek. 261010021

Tepasto Salankijärvi Salanki  
 - kivikautinen löytöpaikka, II

Löydöt: KM 15727

Löytöpaikka tai mahdollisesti kivikautinen asuinpaikka sijaitsee Kittilän kirkosta n. 56 km pohjoiseen Puljun kylästä n. 7 km etelään, Salankijärven itärannalla olevan Salangin tilan viljelysmaalla. Urho Kemell löysi kesällä 1959 poikkikirveen rakennusten länsipuolelta aivan järven rannasta. Lisäksi hienohiekkaisen, likimain kivettömän törmän eteläpään pellossa on todettu jonkinlainen tulisija? Arkeologi Aarni Erä-Esko tarkasti paikan 1962 löytämättä selviä asuinpaikkamerkkejä. Niitä ei todettu nytkään, sillä pellot olivat niittyinä. Alueella on paljon rakennuskantaa ja vanhoja ulkorakennusten sijoja. Paikalle pääsee vain veneellä ja alue lienee ollut historiansa aikana myös saarena.

Inv. A. Erä-Esko 1962, H. Kotivuori & V. Lompolo 1999  
 Maanomistaja: Rn:o 8:2 Salanki  
 Peruskarttaote L108  
 Karttaluonnos L3  
 Lähteet: LSKL A/130, s. 78.

**KITTILÄ 22**

Pk. 2742 07 SAHMISTONVUOMA  
 x= 7553 98, y= 521 48, z=n. 225-230

Tepasto Kurkkio  
 - kivikautinen löytöpaikka, II  
 - lappalaisten asuinpaikka?, II

Löydöt: KM 17306 tuura

Kohde sijaitsee n. 58 km Kittilän kirkosta pohjoisluoteeseen Ounasjoen pohjoisrannalla ja Kurkkiovaaran etelätaipcella. Paikalla ei ole nykyisin vakinaista asukasta, eikä tietä. Paikalla on uusi päärakennus ja varasto sekä itäpuolella, pellon notkelman takana toinen loma-asumus. Tarkka löytöpaikka tuuralle on rantatörmä noin 50 m nyt jo hävitetystä talosta ylävirtaan. Oikean nimen sanotaan olevan Pierunivanmutka. Esineen poimi maan pinnasta agrologi Esa Antti ja toimitti sen Suomen Kansallismuseon kokoelmiin 17.10.1967. Törmä on varsin korkea (noin 5-7 m), ja alue kauttaaltaan vesakoitumassa olevaa niittyä. Tarinoiden mukaan talon luoteispuolen rinnealusella asusti muinoin lapinsukuiset Laukko-ämmi ja Matti-äijä, jonka epäiltiin surmanneen vaimonsa. Kurkkion asutuksen katsotaan asettuneen alun perin juuri vaaran alle po. paikkaan. Jokitörmän korkeus on noin 5-7 m ja peltoalat ovat nurmella tai vesakoitumassa.

Inv. H. Kotivuori 1999  
 Maanomistaja: -  
 Peruskarttaote L103  
 Karttaluonnos L3

**KITTILÄ 23**

Pk. 2731 11 ALAKYLÄ  
 x = 7474 30, y = 537 94, z = n. 176,5

Alakylä Niemelä

- rautakautinen löytöpaikka, II

Löydöt: KM 6064:4-5

Löytöpaikka sijaitsee Ounasjoen itäpuolella n. 50 m rannasta Niemelän tilan rantaniityllä. Kohteen sijainnista on epäselvyyttä, sillä löytötiedoissa mainittua Hietaniemen taloa ei nykyisin enää ole. Tieto "talosta 60 sylvä ja 20 sylvä Ounasjoen rannasta" osittaa kuitenkin koordinaattien mukaista peltoaluetta, missä on talon raunioita. Harvinaiset myöhäisrautakauden löydöt, pronssinen rengassolki (:4) ja kapeateräinen rautakirves (:5) löysi Kalle Hietaniemi 1911 "metsän alta raivatessaan uusia viljelyssarkoja ja ensi kertaa kyntäessä 15 senttimetrin syvyydestä..." Lisäksi todetaan löytöalueesta, että "Ounasjoen varsilla - ei aivan kaukana näistä löytöpaikoistakaan - luullaan hämmöttelevän mullan ja sammalten alla vanhoja asumispaikkoja." Esineet toimitti museoon Rovaniemen asemapäällikkö K. E. A. Bergman keräysmatkaltaan saavuttuaan 1912. Arkeologi Aarni Erä-Esko yhytteli löytöpaikkaa kesällä 1958 Niemelän tilan (Rno 1:2) pellolle. Nykyisin alueella on joitakin rantamökkejä ja osa pelloista on vesakoitunut.

Inv. A. Erä-Esko 1958, H. Kotivuori 1998  
 Peruskarttaote L72

**KITTILÄ 24**

Pk. 3712 07  
 x = 9220, y = 4050, z = n. 200

Kelontekemä

- rautakautinen löytöpaikka, -

Löytö: KM 11228 rautainen kirveenterä

Löytötietojen mukaan: "Kansak.tark. Antti Hämäläisen Lapin kokoelmasta Antellin kokoelmiin lunastetut esineet: kt. A. Hämäläisen kokoelma: s.-ugr. 5297. Diar. 24 III-39. Verif. Diar. 10 IX-40. 1. Rautakirves, kapea (n. 700-800-lukua)... Löydetty Kittilän Kelontekemästä".

**KITTILÄ 25**

Pk. 2731 10  
 x = 6730, y = 3793, z = 120-125

Alakylä Neitiniemi

- rautakautinen löytöpaikka, -

A.Erä-Eskon muistiinpanojen mukaan "Neitiniemen talosta 150 m virtaa alaspäin l. 2-teräinen rautatikari (pit. 10 cm)? Kapt. V. A. Neitiniemen ilm. 9.7.58". Erä-Eskon ottaman kuvan mukaan paikalla oli 1958 loivasti jokeen viettävä rantapelto. Merkitty myös, että "No. 1 lähellä" (tarkoittaa KITTILÄ 1).

**KITTILÄ 26**

Pk. 2731 11 ALAKYLÄ

a) x = 7475 08, y = 537 97, z = n. 170–175

b-c) x = 7475 14, y = 537 88, z = n. 170–175

Rek. 1000009650

Alakylä Hakala

- a) kivikautinen löytöpaikka, II
- b) kivikautinen asuinpaikka, II
- c) tupasija, III

Löydöt: tuura (ollut maanomistajalla, ks. A. Erä-Esko), tuura (tuhoutunut sodassa kansakoululla), kvartsi-iskoksia pellon reunassa (b)

Kohteet sijaitsevat Ounasjoen itäpuolella, Hakalan tilan niittypelloilla. Talon eteläpuolen Hautapelloilta (a) on tietävästi löydetty tuura, joka arkeologi Aarni Erä-Eskon vieraillessa paikalla 1958 vielä oli talossa (1998 sitä ei enää löytynyt). Toinen tuuralöytö paloi kansakoulun mukana sota-aikana. Eteläosassa peltoa on todettu myös (paja-?)kuonaa. Aitta on sittemmin siirretty hieman entiseltä paikaltaan lännemmäksi ja pellolla ollut sauna on purettu. Lisäksi asuinrakennusta on jatkettu itäpuolestaan. Männikköharjanteen länsipuolelta loivasti jokeen viettävältä pelloilta löytyi kivikauden asumista indikoivia kvartseja (b), joista noin 40 m lounaaseen kertoi isäntä Aaro Hakala vielä n. 60 vuotta sitten erottuneen vanhan tupasijan (c), jota arveli paikan ensimmäisen asujan majaksi. Hahmoa saattoikin vielä sänkipellosta arvella erottuvan. Palaneita kiviä oli hieman ympärillään.

Inv. A. Erä-Esko 1958, H. Kotivuori 1998

Maanomistaja: Rno 2-1 Hakala, Aaro ja Eila Hakala

Peruskarttaote L72

Karttaluonnos L4

**KITTILÄ 27**

Pk. 2742 10 LOMPOLO

x = 7559 74, y = 535 12, z = 250

Tepasto Lompolo Onnela

- kivikautinen löytöpaikka, II

Löytöpaikka sijaitsee Lompolon kylästä n. 2,5 km pohjoiseen olevan Suksijärven Onnelan tilan rannalla, lähellä Syvä Tepastojoen suuta. Muinaistieteellinen toimikunta sai 13.11.1961 kirjeen (MV/verif.) , jossa sanotaan: "Tepaston Lompolossa on tehty kivikautinen löytö toissa kesänä, tietämäni mukaan. Erään rakennuksen perustaa kaivettaessa on löydetty kivi-taltoja...". Ilmoittaja oli Viljo Laukkanen Oulusta. Tuolloin paikan omistivat Eeti Onnela ja Akseli Keskitalo. Arkeologi Aarni Erä-Esko tarkasti paikan 15.8.1962 jättämättä enempiä havaintotietoja. Tila on varsin jyrkän törmän päällä ja aivan järven laskupaikassa, joten sijaintinsa puolesta se on edullinen asuinpaikka. Maaperä on soraa, eikä siinä havaittu mitään muinaisasutuksen merkkejä 15.6.1999 tehdyssä tarkastuksessa.

Inv. A. Erä-Esko 1962, H. Kotivuori &amp; V. Lompolo 1999

Maanomistaja: Rn:o 10 Onnela

Peruskarttaote L105

Karttaluonnos L2

**KITTILÄ 28**Pk. 2742 11 SALANKIJÄRVI  
x = 7561 10, y = 535 48, z = n. 250

Rek. 261010028

Tepasto Lompola Suksijärvi **Rimpijänkä**  
- kivilatomus? (ilm. luontainen)

Kohde sijaitsee Kittilän kirkosta n. 54 km pohjoiseen, Tepasto-Pulju-maantien länsipuolella, Kaunismaan tilasta 1400 m etelään ja maantiestä 30 m länteen. Arkeologi Aarni Erä-Esko paikansi Lompolon ja Puljun väliseltä tieosalta matalan kiveyksen, jonka suorakulmaiselta vaikuttavan muodon hän tulkitsi asetelluksi kivistykkeksi. Rakenne erottui kivistyksessä, suon reunustamassa metsämaassa ja sen halkaisija oli n. 1,5 m. Tarkastuksessa kesällä 1999 löytyi varmuudella oikea paikka, mutta siinä ei löydetty mitään ristikkeksi tulkittavaa kiveystä. Lähipiirin erilaiset kivistysosat on tulkittava luonnonmuodostumiksi.

Inv. A. Erä-Esko 1962, H. Kotivuori & V. Lompola 1999  
Peruskarttaote L106  
Lähteet: LSKL A/130, s. 78.

**KITTILÄ 29**Pk. 2742 10 LOMPOLO  
x = 7555 32, y = 534 02, z = 240

Rek. 1000009718

Tepasto Lompola **Lapintieva** (Kirkonmaa, Kirkontieva)  
- pyyntikuoppia, II/III

Kohde sijaitsee Lompolajärven eteläpäästä n. 200 m etelään, soiden ympäröimällä tievalla, joka kohoaa n. 600 m Tepasto-Pulju -maantiestä länteen. Arkeologi Aarni Erä-Esko kirjasi kohteen muinaisjäännösluetteluun kenties sitä lähemmin tutkimatta seuraavasti: ”Kirkkomaa’, jossa on kuoppia jänkien välisellä metsäkummulla. Uudenkartanon pojat (Aukusti) nähneet paikalla 20 v sitten valkean loistavan talvella.” Tällä viitataan ns. aarnivalkeaan. Paikkakunnan haastateltavat kuvasivat kesällä 1999 paikan kuoppia pyyntiansoiksi. Tämä on myös allekirjoittaneen tulkinta. Metsäinen törmä on itä- ja etelälaidoiltaan jyrkähkö ja sinne on tehty idästä etelään kautta kiertävä metsätie suon yli. Kuopista itäisin on n. 2,5 m laaja ja 0,6 m syvä. Se on tulkittavissa pyyntikuopaksi, mutta muut 2–4 pientä kuoppaa voivat olla muuhunkin tarkoitukseen kaiveltuja.

Inv. A. Erä-Esko 1962, H. Kotivuori & V. Lompola 1999.  
Maanomistaja: Rn:o 4/3 Välimaa, Aarne Uusikartano(?)  
Peruskarttaote L104  
Karttaluonnos L4

**KITTILÄ 32**Pk. 2741 11 KÖNGÄS  
x = 7532–7534, y = 536–537, z = -Köngäs **Jokelanvaara/Könkäänvaara**  
- lappalaisten asuinpaikka, II/III



Kohde sijainnee Kõnkään kylässä Kittilästä n. 28 km pohjoiseen Ounasjoen ja Munajärven väliin jäävällä vaaralla. T.I. Itkonen mainitsee vaaralla olleen vanha lappalaisten asuinpaikka. Mitään asutukseen viittaavaa merkkiä ei havaittu.

Inv. H. Kotivuori & V. Lompolo 1999  
Peruskarttaote L95  
Lähteet: T. I. Itkonen (1948) 1984, 96.

**KITTILÄ 33**

Pk. 2741 11 KÖNGÄS  
x = 7532–7534, y = 537–539, z = -

Köngäs Munajärvi

- lappalaisten asuinpaikka, II/III

Kohde sijainnee Kittilästä n. 28 km pohjoiseen Kõnkään kylässä Ounasjoen itäpuolella. T.I. Itkonen mainitsee järvellä olleen ennen lappalaisten asuinpaikan. Mitään asutukseen viittaavaa ei havaittu.

Inv. H. Kotivuori 1999  
Peruskarttaote L96  
Lähteet: T. I. Itkonen (1948)1984, 96.

**KITTILÄ 34**

Pk. 2741 11 KÖNGÄS  
x = 7537–7539, y = 538–540  
z = 200–250

Köngäs Sikkola Rauninkenttä

- lappalaisten asuinpaikka (?), II

G.A. Andersson määritteli kentän sijaitsevan Sikkolan talosta (kohteesta KITTILÄ 174) "...toista neljännessä itään...". Paikka lienee sijainnut Ruonajärven rannalla tai kankaalla, järven ja Sikkolan välillä, n. 5 km koilliseen Kõnkään kylästä.

Tark. -  
Peruskarttaote L94  
Lähteet: G.A. Andersson 1914, 151; T. I. Itkonen (1948)1984, 96.

**KITTILÄ 35**

Pk. 2743 04 KUIVASALMI  
x = 7524 26, y = 552 74, z = 190  
(arvio)

Rek. 1000009720

Kuivasalmi (Rasti) ns. Päiviönkenttä

- lappalaisten asuinpaikka, II

Kenttä sijaitsee Kittilän kirkosta n. 20 km Kittilän kirkosta koilliseen, lähellä asuvan Matti Erkkilän mukaan, Rastijärven itärannalla. Tarkka paikka kuuluu olevan Rovaniemen (pohjoinen) ja Korteniemen (eteläinen) eli Seitaniemen puolivälissä. Jälkimmäisellä niemellä on tiettävästi ollut seitakivi (ks. KITTILÄ 65). Kenttä sijoittuu kuuleman mukaan rannassa olevien kallion paljastumien (metrin korkuisia) eteläpuolella

olevien koivikoiden vaiheille. Erkkilän edesmennyt vanhaisäntä ”tunsi kotapaikan metrilleen”, sanoi Matti Erkkilä. Siinä oli kuulemma aikanaan näkynyt hirttäkin. Jokin rakennusala siten ainakin rannalla on ollut. Anderssonin (1914, 122) mukaan kuulu lapinnoita ”Päiviö oli viimeksi asunut Kuivasalmen järven rannalla Rastin kylässä sijaitsevalla kentällä, jota vieläkin kutsutaan Päiviön kentäksi”. Paulaharju (1977, 118) sanoo saman asian: ”Kittilässä Kuivasalmenjärven koillisrannalla, Päiviönkentällä, asui muinaisina aikoina Päiviö, Kittilän sydänmaiden ensimmäinen asu-kas,...”. Peruskartta tuntee jnykyisin ärven *Rastinjärvenä*. Andersson (1914, 143) täsmentää paikkaa toisaalla: ”...luoteisessa päässä on järven rannalla Seitaniemi (KITILÄ 65) sekä lähellä sitä, hiukan pohjoisempaan, kenttäpaikka, jossa Päiviön sanotaan asuneen, Seita-niemessä on ollut Päiviön seita, jota muutkin lappalaiset ovat palvelleet.”

Inv. H. Kotivuori & V. Lompolo 1998

Peruskarttaote L114

Lähteet: Andersson 1914, 122, 143; Paulaharju 1977, 118.

### KITILÄ 38

Pk. 2741 10 SIRKKA

x = 7526 38, y = 534 80, z = n. 182,5

#### Sirkka Sirkkajärvi Seitaniemi

- seitapaikka, I

- kiviesineen löytöpaikka, III

Niemi sijaitsee Kittilästä n. 20 km pohjoiseen Sirkkan kylässä Sirkkajärven länsirannalla Levijärveen vievällä salmen suulla Kittilä-Raattama-maantiestä n. 400 m länteen.

Inv. H. Kotivuori 1999

Peruskarttaote L93

Karttaluonnos

Lähteet: G.A. Andersson 1914, 140; Paulaharju 1932, 52.

### KITILÄ 46

Pk. 2741 09 TEPASTO

x = -, y = -, z = -

#### Tepasto

- “kastamattoman kansan kalmisto”, II/III

Kalmiston sijaintia ei pystytty määrittelemään. Myöskään paikalliset eivät tienneet kohteesta mitään.

Peruskarttaote L92

### KITILÄ 52

Pk. 2741 12 KUORTANOVUOMA

x = 7546–7548, y = 530–531, z = -

#### Tepasto(?) Moskuvaara

- rautakautinen löytöpaikka, II

Löydöt: KM 2427:3 keihäänkärki ja hela

Kohde lienee Kittilän kirkosta n. 50 km pohjoiseen Tepaston kylässä Ounasjoen koillispuolella. Varmaa sijaintia ei tunneta. todennäköinen löytöpaikka on Tepaston kylän rantapelloilla, Moskuvaaran etelä- tai lounaispuolella. Suomen Kansallismuseon löytö-

luettelossa löytö on Kittilän kohdalla maininnalla: ”Keihäänkärki ja hela; edellinen pitkä kapea nelisulkainen, karalla varustettu, lähes 41 ½ sm. ptk. ; jälkimmäinen rikkoutunut 27 ½ mm: lv., ne ovat niiltä ajoilta kun venäläiset (karjalaiset) tekivät hävitysretkiä Lappiin”; löytänyt talokas J. A. Moskuvaara 1885 uutta peltoa tehdessä ison kuusen alta, joka juurinensa väännettiin maasta; puuvarsi oli ollut niin lahonnut ettei se koossa pysynyt.” Jälkimmäisestä huomiosta päätellen keihäs saattaa olla historiallisen ajankin tuote, kun varttakin yhä oli tallessa.

Tark.-

Peruskarttaote L98

**KITTILÄ 55**

Pk. 2742 11 SALANKIJÄRVI  
x = 7568 66, y = 535 30, z = n. 260

Tepasto Pulju Aitamaa

- pyyntikuoppia (?), -

Kohde on kartalla merkitty sijaitsevan Salankijärven pohjoispuolella n. 5 km Salankijärven laskevan Syvä Tepastojoen suusta joen itäpuolella lähellä rantaa. Kohdetiedon Museoviraston arkistoon on merkintä arkeologi A. Erä-Esko. Kartamerkki ja annettu koordinaattitieto poikkeavat toisistaan noin 300 m. Tarkastuksessa 30.6.1999 en paikallistanut alueelta pyyntikuoppia. Mahdollisesti näillä pyyntikuopilla tarkoitetaan kilometrin verran pohjoi-semblana olevaa kohdetta (ks. KITTILÄ 189). Alueella ollut ilmeisesti vanha lappalaisten lypsyaita, josta tulee nimi *Aitamaa*.

Inv. H. Kotivuori 1999

Peruskarttaote L107 ja L108

**KITTILÄ 57**

Pk. 2734 03  
x = 16-, y = 42-, z = 189-190

Nälkäjärvi

- uhripaikka (?), -

Tiettävästi alueen ensimmäinen asukas oli kirkonkylästä siirtynyt Olli Jussila (myöh. Kenttälä). Tarinoiden mukaan ”vihavenäläiset” ajattaneet ihmisiä, kaksi tytärtä kuollut kuusen alle toisella puolen järveä, jossa on ainakin yksi suuri kuusi kerrotulla paikalla. Järvi on rannoiltaan matalapiirteinen. Nälkäsaareen on myös kuollut yksi henkilö. Tarkastettaessa haastateltiin yli 80-vuotiasta Hilja Kenttälää. Uhripaikan tarkkaa sijaintia ei saatu selville.

Inv. H. Kotivuori 11.8.1998

**KITTILÄ 58**

Pk. 3712 07 TEPESA  
x = 7491 10, y = 440 86, z = n. 200

Rek.261010058

Kelontekemä Noitakallio (Manalaissaari)

- lovikallio (seitapaikka), I
- kesähauta, II
- vuosilukumänty, II/III

Saari sijaitsee Kittilän kirkosta n. 36 km kaakkoon, Kelontekemäjärven koillisosassa. Saaren keskeltä kulkee poikkisuunnassa 1960-luvulla linjattu sähkölinja. Kivikkoisen pohjoispään kallion lakeen on tehty mökki (om. Osmo Ketola), kiveen tehdystä uurroksesta päätellen ilmeisesti 17.6.1981. Mökki on tuhonnut varsin pahoin merkittävän saaren luonteen. Paulaharju (1932, 53; 1977, 46, kartta) kuvailema "Noitakallio" tai "Lovikallio" on varmasti ollut saaren pohjoispään kalliolla. Hänen mainitsemaansa noin puoli metriä korkeaa kivilatomusta, jonka luokse "...noidat ovat menneet ja laulaneet itsensä loveen...", ei enää paikalla ole ('kivilatomus' mainitaan mm. topografikartassa 1:50 000).

Saaren eteläpään lounaisreunassa on yhä jäljellä Paulaharjun (1977, 50) mainitsema kesähautakohta ja merkkipuun tynkä: "...lannanmiehille on useinkin ensi lepotilaksi kaivettu kuoppa Manalaisaareen, ison 'Hautamännyn' juurelle, joka vieläkin monine vuosilukuineen seisoo saarella entisajan muistona".

Salama on katkaissut puun ja kelotynkä (noin 200 x 60 cm) on katettu puulaudoilla. Paulaharjun kesällä 1920 tekemät piirrokset petäjän merkinnöistä olivat kasvaneet suurelta osin umpeen, mutta erottuivat vielä useista kaarnaviilloksista. Vieressä on 2 x 1 m laaja ja 60 cm syvä kesähautakuoppa karkeassa soramaassa. Lähemmät yksityiskohdat ks. L5 ja L6.

Inv. H. Kotivuori 1998

Peruskarttaote

Karttaluonnos L5 ja L6

Lähteet: Paulaharju 1932, 53 ja 1977, 50; LSKL A/130, 80.

## KITTILÄ 61

Pk. 2742 01 PALLASTUNTURI

x= 7551 94

y= 506 74

z= 270

### Raattama Pallasjärvi Porviniemi

- seita (Kirkkokivi), I
- pyyntikuoppia, II
- kalakenttiä, II

Kohde sijaitsee Raattaman kylästä n. 10 km eteläluoteeseen n. 1,5 km eteläkaakkoon Muonio-Raattama-maantiestä. Porviniemelle johtaa soisen rannan läpi pitkospuut. Kapean ja paikoin useita metrejä korkean moreeniharjun tyvessä on kolme huvilaa. Tyven Pallasjoen puoleisella reunalla on ollut "Kurkkiolaisten" kalakenttä (toinen vastaava vastakkaisella reunalla).

Itse seitakivi on rinnankorkeinen (150-160 cm), kuutiomainen, punaista graniittia (?) oleva pystypaasi niemen kärjen tuntumassa. Pitkin kapeaa, matalan varvikon ja hajanaisen koivikon peittämää nientä kulkee polku. Paulaharju (1932, 49) kertoo "Kirkkokivestä" kuulemaansa seuraavasti: "... sitä ennen vanhaan lappalaiset luultavasti ovat palvelleet". Tieto on siis ehdollisessa muodossa. Harjanteen laessa on ainakin kaksi pyyntikuoppaa (halk. 2,5 m, syv. 0,5 m), joista toinen on aivan seitakiven vieressä. Lähellä niemen murtunutta kärkeä on suuri laakea kivi ja törmällä pieni tulipaikka. Ks. myös KITTILÄ 216.

Inv. H. Kotivuori & V. Lompola 1999

Peruskarttaote  
Karttaluonnos  
Lähteet: Paulaharju 1932, 49.

**KITTILÄ 63**

Pk. 2742 11 SALANKIJÄRVI  
x = 7560 60, y = 537 02  
z = n. 255–260

Tepasto Lompolo Särkijärvi Reikäkivenniemi

- seita, I
- kesähautoja ?

Kohde sijaitsee n. 4,5 km Lompolon kylästä koilliseen Särkijärven pohjoisrannalla Särkijärven talosta (kesäasuntona) n. 300 m luoteeseen. Talosta itäkaakkoon on Ristitieva, jossa on talonväen entinen kesähautapaikka. Siinä voi havaita joitakin matalia lomioita. Paulaharjun (1932, 51) mukaan Särkijärven lattea, iso, ”syämmen kuvalla” varustettu, valkealaitainen ja ymmyrkäinen kalamiesten seita oli veden rajassa järven pohjoisrannalla *Reikäkivenniemellä*. Kiveä kutsuttiin *Reikäkiveksi*, koska sille uhrattaessa lahjat (kala, tupakka) laitettiin kiven kolmen sormen levyiseen ”reikäkoperoon”. Eräänä keväänä kivi oli kadonnut jäiden mukana, mutta ”...äijät sen taas löysivät järvestä ja veivät entiselle sijalleen ja palvoivat sitä niin kuin ennenkin”. Kiveä ei tällä kertaa tavattu.

Inv. V. Lompolo 1999  
Peruskarttaote L106  
Lähteet: Paulaharju 1932, 51.

**KITTILÄ 64**

Pk. 2742 10 LOMPOLO  
x = 7558 86, y = 537 08  
z = n. 255–260

Tepasto Lompolo Särkijärvi Rytiniemi

- seita, I

Särkijärven toinen seita oli Paulaharjun (1932, 51) mukaan Rytiniemen seita, jolle uhrattiin ”parhaasta päästä poronsarvia ja karvoja”. Paikka on n. 3,5 km koilliseen Lompolon kylästä Särkijärven länsirannalla. Loivan niemekkeen rantatörmä on alava ja soinen, mutta kiven tarkkaa sijainti, koko ja muut ominaispiirteet eivät ole tiedossa. Rytiniemi on Poikaparkavaaran koillispuolella.

Inv. V. Lompolo 1999  
Peruskarttaote L105  
Lähteet: Paulaharju 1932, 51.

**KITTILÄ 65**

Pk. 2743 04 KUIVASALMI  
x = 7523 98–7524 20, y = 552 70–90  
z = n. 189–190 (arvio)

Kuivasalmi (Rasti) Korteniemi

- seita, (III)

Niemi sijaitsee Kittilän kirkosta n. 20 km koilliseen, Rastijärven koillisrannalla. Tervon tilalla sijaitsevaa kivikautista asuinpaikkaa (KITTILÄ 10) vastapäätä oleva alavahko, vahvan

humuspeitteen ja varvikon sekä sakean puuston peittämä niemi. Paulaharjun (1932, 53 mukaan *Kortenimen seita* oli kalamiesten palvoma pystykivi, joka oli jo hänen merkintöjensä aikoihin hävinnyt. Korteniemeä on kutsuttu myös *Seitaniemeksi*. Nimen pohjoispuolen rannassa kuuluu olleen ns. *Päiviön kenttä* (ks. KITTILÄ 35), josta pohjoiseen kaartuu *Rovaniemi*. Itäpuolelle on tehty aurasala, jonka laidassa on mahdollisesti ollut pari peurahautaa tai muuta kuoppaa (informoi Salmelan taloa asuva Matti Erkkilä). Seitakivestä ja sen katoamisesta ei ole ilmeisesti tarkempia arvioita tehty. Andersson (1914, 143) kertoo kuitenkin tarkasti kiven olleen kuulun lapinnoidan, niemen pohjoispuolella, lähellä sitä asuneen Päiviön palvospaikka, ”jota muutkin lappalaiset ovat palvelleet.”

Inv. H. Kotivuori & V. Lompolo 1998

Peruskarttaote L114

Lähteet: Andersson 1914, 122, 143; Paulaharju 1932, 22–23, 53 ja 1977, 139.

## KITTILÄ 66

Pk. 2734 06 NILIVAARA

x = 7517 50, y = 552 80

z = n. 194,3 (arvio)

### Sotkajärvi Kevätniemi

- seita, (III)

Kalaseidan tarkkaa paikka en voinut määrittää, mutta se saattaa olla (tai ollut) jokin Kevätniemen itärannan tai pohjoiseen pistävän lahdelman itärannan (Haikaraniemi) kivistä. Myös Sotkajärven keskellä oleva saari – jossa säilytettiin aikanaan yhteisiä veneitä matkattaessa itään Jeesiöjärvelle – saattaisi olla sovelias seitapaikaksi. Itse järvi on lappalaisten vanha pyhä paikka, kuten jo Joh. Barth. Ervast mainitsee 1730-luvulla (esim. Andersson 1914, 145–146, myös 114, 137). Paulaharju (1932, 10–11) on päätellyt, että Sotkajärven kalaseita olisi ollut rantaseitana niemessä, eikä saarella, joten kenties toinen ensin mainituista paikoista olisi oikea.

Tarinan mukaan (em., 23): ”Ei Sotkajärvenkään seita ollut kovin väkevä. Kari-Mikko teki sille uhrauksen, että antaa metson, jos saa hyvin saalista. Mikko sai hyvin, mutta menikin ja paskansi palkaksi seidan viereen. Siitä palvoskivi pahastui ja huusi koko yön niin, että Nilivaaran muori aamulla arvasi asian ja sanoi: ’Kuka on seijalle pahaa tehnyt, kun se on huutanut?’ Ja muorin täytyi mennä sovittamaan kivelte tehty paha teko.” Mikäli tarinassa on totuuden siementä, on se ollut tunnettu ja jollain tavalla palvottukin vielä 1800-luvulla, kun Nilivaaraa jo asuttiin. Jotta siinä olisi tarpeensa voinut viereen tehdä, olisi se mieluummin rannalla tai kuivalla maalla. Toisaalla Paulaharju (em., 53) kertoo kuulleensa, että Sotkajärven kalaseita olisi sijainnut *järven päässä*. Tarkkaa paikkatietoa ei siten ilmeisesti ollut enää vuonna 1920 saatavissa. Ks. KITTILÄ 105.

Inv. Kotivuori 1998

Peruskarttaote

Lähteet: Andersson 1914, Paulaharju 1932 ja 1977

## KITTILÄ 77

Pk. 2743 02 RAUTUSKYLÄ

x= 7531 - 7532

y= 546 - 548

z= 195 - 200

### Köngäs Rauduskylä Suokupora Kyläjärvi

- lappalaisten asuinpaikka (?), -

Kohde sijaitsee Kittilän kirkosta n. 24 km pohjoiskoilliseen Kapsajoen itä- ja eteläpuolella Rauduskylän ja Kiistalan välisellä kairalla. Niemelän (1988, 129) mukaan Kyläjärven ”ympärillä olevilla tievoilla sijaitsivat Kittilän metsäsaamien talvikodat 1600-luvulla.” Varhemmin tuon tiedon muistiin laittanut Paulaharju (1977, 140) sanoo: ”Rautuskylän takamailla, Loukisen ja Kapsajoen välisellä kairalla, Suoppaporassa, oli pienen Kyläjärven rannalla lappalaisilla muinoin kotakylänsä ja suuri markkinapaikkansa, mihin etelän miehetkin tulivat tekemään kauppiaan.” Jo Treskin (1642–1643) kuulussa Kemin Lapin kartassa Kittilän lappalaisten talvikylä on sijoitettu Loukisen (Logus jock) ja Kapsajoen (Kapse jock) tienoille, mutta selvästi edellisen itärannalle. Tarkkaa paikkaa ei ole toistaiseksi voitu määrittää, enkä löytänyt mainitun Suokuporan Kyläjärven vaiheilta mitään selkeästi muinaisasutukseen viittaavaa. Yksi liesikohta ja yksittäinen kvartsi-iskos tievoilla kuitenkin oli.

Inv. H. Kotivuori 1999

Peruskarttaote L112

Karttaluonnos

Lähteet: Paulaharju 1977, 140; Niemelä 1988, 129.

## KITTILÄ 82

Pk. 2742 10 LOMPOLO

x= 7557 26

y= 534 24

z= n. 250

Rek. 261010082

### Tepasto Lompolo Erola

- kivikautinen löytöpaikka (?), II

Löydöt: KM 27360

Paikka sijaitsee Kittilän kirkosta n. 49 km pohjoiseen Lompolon kylän pohjoispäässä, Nunnaseen vievän tien länsipuolella ja Lompolon baarista n. 250 m pohjoiseen. Maasto on tasaista mäntykangasta, länsipuolella erottuu heikosti loiva terassin taite. Paikalta on satoja metrejä Lompolojärven rantaan, joten paikkaa voinee lähinnä luonnehtia kvartsesineiden ja -iskosten löytöpaikaksi. Mitään varsinaiseen asuinpaikkaan viittaavaa – kuten palaneita liesikiviä tai likamaata – ei ollut nähtävissä.

Tark. P. Halinen 1991, inv. H. Kotivuori & V. Lompolo 1999

Löydöt: - kvartsiikaavin (27x19x11 mm, paino 6,3 g.)

Peruskarttaote L104

Lähteet: LSKL A/130, 83.

## KITTILÄ 86

Pk. 2734 02 KOTAKUMPU

x = 7501 03, y = 548 42,

z = 177,5

Rek. 261010086

### Kittilä Kuusajärvi Tievajärvi

- (kivikautinen asuinpaikka) kvartsi-iskosten löytöpaikka, II

Löydöt: KM 28119:1–2, 28558:1–2

Kohde sijaitsee n. 13,2 km Kittilän kirkosta kaakkoon Ounasjoen itäpuolella, Hormakummusta Kuusajärvelle vievän tien kaakkoispuolella olevan pienen Tievajärven pohjoiskulmassa. Paikalle tulee em. Kuusajärven tieltä lyhyt ajoura, joka päättyy venerantaan (Pesonen, tark. kert.). Tarkastuksessamme paikalta ei löydetty paria iskosta lukuun ottamatta mitään muinaisasuinpaikkaan viittaavaa. Edelliset tarkastajat ovat löytäneet kvartsia ja palanutta luuta. Rannassa lienee ollut hyvin pieni ja satunnainen, muinaisen pyytäjän leiripaikka. Se liittyy Kuusajärven kivikautiseen asutukseen.

Tark. A. Arponen 1993, P. Pesonen 1994, inv. H. Kotivuori & V. Lompolo 1998, T. Karjalainen 2013  
Peruskarttaote L83

**KITTILÄ 91**

Pk. 2732 11 KITTILÄ  
x = 7509 04, y = 539 38, z = 177

Rek. 261010091

Kittilä Kirkonkylä Pakattijärvi

- kivikautinen asuinpaikka, II

Löydöt: KM 28560:1–2

Asuinpaikka sijaitsee Ounasjoen itärannalla, Kittilän kirkonkylää vastapäätä, pienen Pakattijärven pohjoisrannalla. Kittilän kirkolta matkaa on paikalle 1,5 km (Pesonen, tark. kert.). Pakattijärvi on Ounasjoen äärellä oleva vanhan uoman järveke, jota ympäröi pääasiassa soistunut joenpohja. Asuinpaikka on ollut melko korkean ja tasaisen moreeniseläkkeen eteläreunassa. Osa alueesta on kasvillisuuden peitossa, mutta löydökset on saatu reunan murroskohdista ja ojanteista. Alkuaan paikka on ollut Ounasjoen saarena.

Tark. P. Pesonen & J. Hautio 1994, inv. H. Kotivuori 1998  
Peruskarttaote L76

**KITTILÄ 92**

Pk. 2734 01 SÄRESTÖVAARA  
Länsipää: x = 7492 63, y = 540,  
z = 176  
Itäpää: x = 7492 52, y = 540 64  
z = 177

Kaukonen Venesuvanto

- kivikautinen asuinpaikka, II

Löydöt: KM 28561:1–6

Asuinpaikka sijaitsee Ounasjoen mutkan pohjoisrannalla, joen itäisellä puolella, pienen huvila-alueen rannoilla. Paikalle pääsee Majjaniemen tilalle johtavaa tietä pitkin; valtatiellä tien opasteena on Venesuvannontie (Pesonen, tark. kert.). Alue on pääosin tasaista mäntykangasta, jonka reunaa kiertää varsin tiheä kesämökkien rivistö. Kullekin on linjattu pihatiet taustaa kiertävältä yhdystieltä ja osaan on vedetty sähkö- tai puhelinlinjat. Löytöalue on jyrkkää Ounasjokeen sortuvaa rantatörmää, josta voi tehdä löytöpoimintoja erityisesti sortuneiden liesikohtien yhteydestä. toivemajaksi kutsutun mökin kohdalla on ilmeisesti pienen tervahaudan puolikas tai muu kuoppajäänne ja taustan kankaassa myös pieni, eheän



humuksen peittämä kuoppa. Löytöalue on pääosin pihapiirien alla.

Tark. P. Pesonen 1994, inv. H. Kotivuori 1998.

Löydöt: - kvartsikaavin (25x19x10 mm, paino 5 g) ja -iskoksia 15 kpl. Paino 18,1 g.  
Maanomistajat: Rno 51:1 Kämpäsuvanto, Hannele ja Johanna Jalonen (Alakylä); 51:5  
Hiekkapelto, Laila Suutari (Rovaniemi); 51:8 Venesuvanto, Martti ja Marjaliisa Ala  
(Ruotsi); 86:0 Suvanto, Aapo Suutari/Lyyli Suutari (Kittilä); 54:3

Peruskarttaote L82

Karttaluonnos: Ks. Pesonen, tark. kert. 1995.

**KITTILÄ 99**

Pk.

Rek. 261010099

Tepasto Lompolo Lehtiniemi

- kivikautinen (?) löytöpaikka, II

Inv. H. Kotivuori 1999

Löydöt: - kvartsi-iskoksia 8 kpl. Paino 2,5 g.

**KITTILÄ 101**

Pk. 2734 01 SÄRESTÖVAARA

a)  $x = 7499\ 38, y = 546\ 64,$

$z = n. 178-18,$

b)  $x = 7499\ 24, y = 546\ 76,$

$z = n. 178$

Rek. 1000000538

Kittilä Kuusajärvi Laurila

- pyyntikuoppia, II

Pyyntikuopat sijaitsevat Kuusajärven pohjoisrannan tuntumassa. Pyyntikuoppia on Laurilan tilan asuinrakennuksesta n. 100–200 m koilliseen, rakenteilla olevan kesähuvilan läheisyydessä. Yksi kuopista on talon isännän mukaan täytetty pyyntikuoppa? Se sijoittuu Laurilan tilan asuinrakennuksesta n. 30 m etelään olevalle rantatörmälle L8, 101 b). Alueella on hienohiekkaisella mäntykankaalla runsaasti luontaisia ajouria ja painanteita, joista osa on rikkoutunut tai täytetty roskilla. Varmasti pyyntikuopiksi määriteltäviä kuoppia on arvioni mukaan kolme (L8, kohta 101 a).

Lisäksi Laurilan tilalle vievältä rantapolulta noin 10 m ja talosta noin 80 m olevalla kohdalla on 3,5 m laaja, noin 0,4 m syvä ja suorakaiteinen (vallia) kuopanne, jonka humuspeite ja huuhtoutumiskerros on normaali. Se on mahdollisesti jonkin rakennuksen pohja (L8, painanne?). Alueella ei ole todettu enemmälti kivikautisia löydöksiä (vrt. KITTILÄ 11). Kuusajärven koilliskulmassa on ajotiellä joitakin kvartseja ja hiekasta pilkottaa suorakaiteisen lieden kiveystä (L7 kohta a ja erillispiirros). Liesi on noin 120 x 80 cm laaja, kivet varsin pieniä ja se erottuu vain noin 5 cm korkeana. Laurilan kakkoispuolella on ollut toinen, nyt purettu, tila-alue.

Inv. H. Kotivuori & V. Lompolo 11.8.1998

Peruskarttaote L81

Karttaluonnos L7 ja L8

**KITTILÄ 102**

Pk. 2734 01 SÄRESTÖVAARA  
x = 7499 06, y = 546 16, z = 180

Kittilä Kuusajärvi Järventausta

- pyyntikuoppia, II

Pyyntikuopat sijaitsevat Kittilän kirkosta n. 13 km kaakkoon Ounasjoen itäpuolella, Kuusa-järven ja Yli-Kuusanjoen välisellä mäntykankaalla, kohteesta KITTILÄ 11b noin 250 m lounaaseen. Kuopat (2) sijoittuvat metsittyneelle harjanteelle noin 60 m etelässä olevasta suureunan polkutiestä. Kuopat ovat pienehköjä (2,5x2,0x0,4 m ja 1,5x1,5x0,4 m). Kuoppia saattaa olla enemmän, mutta havainnointia haittaa paikoin vankka humuspeite.

Inv. H. Kotivuori & V. Lompolo 1998  
Peruskarttaote L81  
Karttaluonnos L7

**KITTILÄ 103**

Pk. 2734 01 SÄRESTÖVAARA  
x = 7499 14, y = 547 32, z = 180

Rek.1000000539

Kittilä Kuusajärvi Kuusanmaa

- rakennuksen perustus?, II  
- kuoppia, II

Kohde on Kuusajärven pohjoisrannan tuntumassa, noin 70 m rannasta ja järven koillisosan jyrkähkön metsärinteen reunassa. Paikallisten tietojen mukaan tällä törmällä on ollut Kuusa-järven vanhin vakinainen tupa, jonka tarkkaa paikkaa en kyennyt hahmottamaan. Paikalla on kuitenkin joitakin suorakaiteisia aloja ja pari ihmistoimintaan viittaavaa kuopannetta. Noin 100 m itään ja noin 100 m järvestä on suonreunustörmällä myös miilunpohja. Kohde on siten luokiteltavissa historiallisen ajan jäänteeksi ja sellaisenaikin toistaiseksi varsin vähäiseksi.

Paulaharjun (1977, 71–72) mukaan vanha Kariniemen Jussa eli Korte-äijä, ”joka, niin lannanmies kuin olikin, eli kuin lappalainen, vei Priitta-Maijansa Kuusajärven Korteniemen pirrikotaan ja siellä hänen kansaan asua tuhrusteli kesät talvet, kalasteli ja sai puolikymmentä pientä korteniemeläistä kotakentälle teutaroimaan.” Paikka saattaisi olla juuri tällä rannalla.

Inv. H. Kotivuori & V. Lompolo 1998  
Peruskarttaote L81  
Karttaluonnos L9  
Lähteet: Paulaharju 1977, 71–72.

**KITTILÄ 104**

Pk. 2734 06 NILIVAARA  
x = 7515 95, y = 550 98, z = n. 210

Rek. 1000009724

Kuivasalmi Nilivaara Sotkaselkä

- kvartsilouhos (?), II

Mahdollinen kvartsilouhos sijaitsee Nilivaarasta n. 1,4 km lounaaseen, Sotkaselän juurella ja n. 100 m suuremmasta Punakivijärvestä etelään. Paikalla on paljon sirpalekivikasoja tasaisella ja karkeasorisella, kumpuilevalla männikkökankaalla. Ne viitannevat varsin nuoreen, historiallisen ajan kivenkäyttöön (uunikivien lohkomiseen tms.). Yhdessä kohdassa oli neljän neliömetrin alalla hyvin runsaasti kvartsi-iskoksia tasaisella kankaalla, joten kvartsia lienee tarkoituksellisesti tässä kohdassa käsitelty.

Inv. H. Kotivuori &amp; V. Lompolo 1998, T. Karjalainen 2013

Peruskarttaote L85

Karttaluonnos L9

**KITTILÄ 105**

Pk. 2734 06 NILIVAARA

x = 7517 54, y = 552 75, z = n. 195

Rek. 1000009716

Kuivasalmi Nilivaara Sotkajärvi Kevätniemi

- lappalaisten asuinpaikka, II

Asuinpaikka sijaitsee Sotkajärven luoteesta pistävän niemen itärannan tuntumassa. Ikivanhassa rantakuusikossa (osan paksuus lähes 100 cm!) on yksi lampolan jäännös ja vielä pystyssä oleva kämpänraunio 2,5 x 2,5 x 1,7 m. Noin 50–80 m näistä lounaaseen on metrin verran muuta alavahkoa niemeä ylevämpi harjama, jonka nokalla kaakkoispäässä on kaksi aivan vierekkäistä, vallin reunustamaa kuoppaa. paikalta on eteläiseen, suon rajaamaan rantaan matkaa noin 100 m. Yksi on valleineen noin 3 m laaja ja 50 cm syvä, toinen 3,5 m laaja ja 40 cm syvä. Vallien leveys on noin metrin. Jälkimmäisen sisällä kasvaa reisikorkeudelta mitaten 50 cm paksu kuusi. Nämä kuopat voivat olla joko pyyntikuoppia – tällöin erikoisen lähekkäisiä – tai jonkinlaisia kalakellareita tai jopa asumuspohjia.

Mitään uunikiveykseen viittaavaa ei kuitenkaan ollut näkösilällä. Sen sijaan noin 50 m luoteeseen on pieni aukea, jonka varsin ohuessa rahkasammalpeitteisessä humuksessa erottuu arviolta 6 x 7 m laaja suorakaiteinen ala. Sen luoteisreunassa on ikään kuin matala suora ojanne (syv, noin 15 cm) ja kaakkoiskulmassa hyvin matala (20–30 cm) uunikiveys – jossa sirpaleisia kiviä - ja ilmeisesti myös nurkkakiveys. Kysymyksessä on varmasti asuinrakennus, joka on jo täydelleen niemen sisään metsittynyt. Alueella voi olla asumuspohjia enemmänkin, mutta sankka kasvillisuus estää lähemmän määrittelyn.

Sotkajärvi mainitaan jo Johannes Barthold Ervastian Kemin Lappia koskevassa, latinankielisessä, 1730-luvulla kootussa kertomuksessa (Descriptio Lapponiae Kiemiensis) pyhänä paikkana (Andersson 1914, 137). Kittiläläisten kylätie reitti Sodankylään kulki Sotkajärven kautta Jeesiöjärvelle ja edelleen Jeesiöjokea pitkin itään (em., 114, 145). Tarinan mukaan Sotkajärvellä "... perkele oli hukuttaa Kemin Lapin ensimmäisen kirkkoherran Gabriel Tuderuksen sen takia, että Tuderus oli hävittänyt lappalaisten epäjumalia, seitoja, noitarumpuja ym." Järvi oli aikanaan (1701 käräjäpöytäkirja) kuulunut "... ikuisista ajoista saakka koko kylälle" (so. Kittilälle).

Myöhemmin 1700-luvun lopulla Heikki Henrikinp. Ollila sai luvan asettua Nilivaaran alle uudistilalliseksi. Nilivaaran valtavista hirsistä tehty vanha talo (1848?) seisoo yhä paikalla, ja raivauksesta 1790 annettu tunnustuspalkinto, hopealusikka, ja vastaava hopea-pikari

kaiverruksineen vuodelta 1832? on yhä lähellä asuvalla Pirkko Rautiolalla. Kuulu Nili-Pekka (Karhu-Pekka, ampui 41 karhua) eli Pekka Nilivaara asui talossa aikanaan (ks. V. Keltikankaan teokset *Ounasjoen maa*, 144 ja Koskilta ja erämaista, 133). Tiedustellessani paikalliset tiesivät myös kertoa, että Kevätniemessä on lappalaisasutuksen muistona ”kumpuja ja hautoja”. Ks. KITTILÄ 66.

Inv. H. Kotivuori 12.8.1998, T. Karjalainen 2013

Peruskarttaote L85

Karttaluonnos L10

Lähteet: Andersson 1914, 137, 145; Paulaharju 1932, 10–11, 23, 53 ja 1977, 8.

**KITTILÄ 106**

Pk. 2734 06 NILIVAARA

x = 7515 08, y = 559 70, z = 205

Rek. 1000000551

Kuivasalmi Jeesiöjärvi Vasara

- pyyntikuoppia, II

Pyyntikuopat sijaitsevat alavalla, soiden reunustamalla metsäniemekkeellä, Äärelän tilasta n. 600 m pohjoiseen ja n. 100 m päässä Jeesiöjärven lounaisesta poukamasta. Syvä Sikajärvi ja Mustajärvi laskevat vetensä Jeesiöjärveen, Vasaraksi kutsutun niemen eteläpuolitse. Kankaalla on ainakin kahdeksan hieman erikokoista pyyntikuoppaa ilman selkeää järjestystä. Ilmeisesti kysymys on osin eri-ikäisistä kuopista. Jeesiöjärven pinta on selvästi ollut aikaisemmin metrin verran ylempänä, jolloin tämäkin niemi oli järvenrantaa. Alue on moreenimaata, karukkokangasta ja pääosin mäntymetsää. Isoimmat kuopat ovat vallin ympäröimiä, noin 3,5 x 2,5 x 0,5 m laajoja.

Jeesiöjärvellä on myöhemmin harjoitettu peuranpyyntiä toisin keinoin. S. Paulaharjun Lapin muisteluksia (s. 20) kerrotaan, että ”Jiesiön seutujen vanhoja peuranpyyntimuistoja on Vipukuusi, joka seisoo Jiesiöjoella, kolmeneljännestä Jiesiöjärvestä alaskäsin. Kuudessa kerrotaan entisten peuramiesten pitäneen vipuansoja.”

Inv. H. Kotivuori & V. Lompolo 1998

Peruskarttaote L86

Karttaluonnos L11

**KITTILÄ 107**

Pk. 2734 09 KUMPUTUNTURI

x = 7514 82, y = 560 15, z = n. 206

Kuivasalmi Jeesiöjärvi (Niilankenttä?)

- lappalaisten asuinpaikka (?), II
- rautaesineen löytöpaikka, II

Löydöt: rautakirveen aihio (löytäjän pojalla)

Asuinpaikka sijaitsee Jeesiöjärven lounaisrannalla Jeesiöjärven kylässä. Jouko Jeesiöjärven isä Lassi löysi kirvesaihion 1960-luvun alussa kaivaessaan kylän keskustassa kaivoa kohtaan (alueen määrimpiä), jossa todettiin maan alla hirsisalvos. Kirves on kapea, kärki tylppä ja hiematon, lape paksu ja silmän puoliskot yhä auki. Ilmeisesti paikalla on ollut paja tai kirves on ainakin ollut tarkoitus takoa valmiiksi. Mahdollisesti ns.

Niilankentäksi kutsutaan juuri läheistä ranta-aluetta. Paikalla lienee asunut 1800-luvun lopulla Niilo-Pekka Jeesiömaa (Maa-Niili). Vanhat asuinrakennukset ovat pääosin autioina, kun kylän uudempi asutus on enimmäkseen päätien läheisyydessä.

Tark. H. Kotivuori & V. Lompolo 1998  
Peruskarttaote L87  
Kuvallitteet 23–24.  
Karttaluonnos/-piirros L11

## KITTILÄ 108

Pk. 2734 09 KUMPUTUNTURI  
x = 7515 24, y = 560 35, z = n. 205

### Kuivasalmi Jeesiöjärvi Tennanpulju

- lappalaisten asuinpaikka (?), II/III
- seita (?), (III)

Asuinpaikka sijaitsee Jeesiöjärven itärannalla Jeesiöjärven kylässä. Ilmeisesti jo joskus 1700-luvun tietämissä ns. Tenna-raukka, josta vanha lapinkenttä olisi saanut nimen Tennanpulju. Paikalle oli asetunut ”ehkä 150 vuotta sitten elänyt, Kallosta siirtynyt Heikki Helppimaa (”Tenna”), joka muutti nimensä Jeesiöjärveksi”. Hän oli nykyisen isännän, Kalevi Jeesiöjärven (noin 75–80 vuotta vanha) isoisän isä. Toisaalta Andersson (1914, 147) kertoo Jeesiöjärven kylän asettuneen kahdenpuolen järveä ja ensimmäisen vakinaisen tulijan olleen nimeltään ”Laau” (Klaus?), joka asettui silloisen Juho ja Matti Jeesiöjärven talon vaiheille eli ilmeisesti tälle paikalle, joka on korkean mäen alla suojaisana terassina erinomainen asuinpaikka. Talon ”riihen perässä olevaa kiveä kerrottiin aikoinaan jeesiöjärveläisten pitäneen seitanaan” (em., 147). Esimerkiksi vuoden 1765 jakoluettelossa mainitaan Joonas Jeesiöjärvi. Nimipohja on epäilemättä paljon sitäkin vanhempi, sillä O. Träskin kartassa vuodelta 1642–1643 mainitaan jo *Jesse Träsk* ja *Jesse jock*.

Talon pihalta, rinteessä olevan kellarin alta, kutakuinkin kaivon vaiheilta oli tasattu vanhat kotasijat vasta noin 1976–1977. Siinä oli Kalevi Jeesiöjärven mukaan kaksi tai kolme kotasijaa. Niistä oli löydetty suuria ”linnunluita”. Kiukaissa oli pyöreät kivet, joten mahdollisesti ainakaan kaikki eivät olleet tupien nurkkakiukaita, vaan kota-asumusten keskushiesiä. Joka tapauksessa paikalla on ollut vanha kotakenttä jo vuosisatoja. Sen alkuvaiheita voi arvella lappalaisperäiseksi, myöhemmin kalakentän ja uudisasutuksen sijaksi.

Inv. H. Kotivuori & V. Lompolo 1998  
Maanomistaja: Kalevi Jeesiöjärvi  
Peruskarttaote L87  
Karttaluonnos L12  
Kuvallitteet 18–19.

## KITTILÄ 109

Pk. 2734 06 NILIVAARA  
x = 7515 70–98, y = 559 70–99  
z = n. 204

### Kuivasalmi Jeesiöjärvi Manalaissaajo

- kesähautoja, III

Jeesiöjärven pohjoisen selän, Hautajärven, eteläpuolella on osittain niityiksi raivattu entinen saari. Kohde sijaitsee Hautajärven ja Jeesiöjärven välisellä suosaarekkeella tai niemekkeellä, jossa on aikaisemmin pidetty lampaita. Kalevi Jeesiöjärvi kertoi kesähautojen erottuneen

alueen koillisreunassa vielä 1970-luvulla, mutta lehmät ovat ne jo talloneet näkyviltä. Paikan nimi viestii samaa tietoa.

Inv. H. Kotivuori & V. Lompolo 1998  
Peruskarttaote L86

### KITTILÄ 110

Pk. 2734 02 KOTAKUMPU  
x = 7507 40, y = 547 00, z = n. 41  
(arvio)

#### Pitkäkumpu Kämppekumpu

- lappalaisten asuinpaikka (?), III

Paikallisen tiedon (Virva Lompolon isoisän) mukaan nykyisin sahan (North Wood) alle täysin tuhoutunut Pitkäkummun alue (7 km Ounasjoen itärannasta) eteläpäässä olisi sekin vanha asuinpaikka. Siinä olisi ollut joitakin "hautoja", mutta asian varmistamiseen ei ole enää mitään keinoja. Nimet Kämppekumpu ja kilometrin verran lounaassa oleva Kotakumpu viittanevat vanhaan asuinkäyttöön. Laajaa suoaukeaa nelisen kilometriä etelään on kuulu Kuusanjoen Pälkättivuoman kivikautisen puulusikan löytöpaikka (KITTILÄ 12).

Tark. -

Peruskarttaote L84

Lähteet: Kivikoski, E. 1936. Kittilän hirvenpäälusikka. SM 1935, 8–14.

Hyypä, E. 1936. Kittilän lusikkalöydön geologinen iänmääritys. SM 1935, 15–20.

### KITTILÄ 111

Pk. 2732 11 KITTILÄ  
x = 7509 35, y = 537 90, z = n. 177,5

#### Kirkonkylä Ollilantörmä

- kivikautinen löytöpaikka, II

Löydöt: kiviesine (talon omistajalla?)

Arkeologi Petro Pesosen 1994 saaman tiedon mukaan Ollilantörmän läheltä on löytynyt 1990 tai 1991 "vannekivi" eli ilmeisesti uurrenuija. Esine on tietojen mukaan luovutettu ent. kirkkoherra Toivo Kulpakolle. Huomioiden vanhainkodin asuinpaikan läheisyys (KITTILÄ 71) on varsin ilmeistä, että Ollilantörmällä on myös esihistoriallisia löydöksiä tehty. Paikkaa tarkastaessani en löytänyt mitään muinaiseen asuinpaikkaan viittaavaa tai saanut löytöön lisävalaistusta. Pääosa törmästä on nurmetettua pihamaata. Paikalle on tehty kaksi isoa omakotitaloa. Niemekkeen kärjessä on vanha aitta ja alavahko suoranta, jolle patoaltaan vesi nostetaan järvekkeeksi.

Perimätiedon mukaan vastapäätä vanhainkodin aluetta - ehkä tässä paikassa - asui yksi seudun ensimmäisistä raivaajista, talollinen Paavo Yletyinen (ks. Yrjö Niemelä 1988), joka oli naimisissa lappalaistietäjä Päiviön tyttären kanssa. Heidän asuinsijansa paikalla olisi jo vanhastaan ollut lappalaisten asuinpaikka. Toivo Kulpakko oli ilmoittanut (1994) arkeologi Aki Arposelle, että Kittilän kirkon kohdalla, Ollilantörmällä on "vanhoja kotasijoja". Rakenteita on saattanut ollakin näkösällä ennen kuin omakotitalot rakennettiin.

Inv. H. Kotivuori 1999  
Peruskarttaote L76

**KITTILÄ 112**Pk. 2732 11 KITTILÄ  
x = 7508 50, y = 538 60, z = n. 175

Rek. 1000009652

Kirkonkylä Haudanperä

- markkinapaikka (II/III)

Arkeologi Aki Arposen (1994) ent. kirkkoherra Toivo Kulpakolta saaman tiedon mukaan Kittilän emäntäkoulun ja postin välisellä alueella on ollut 1600-luvulta (?) peräisin olevia kodanpohjia. Haudanperän rantoja entisen postin pohjoispuolella on sittemmin muutettu voimakkaasti, entinen peltokaista on vettynyt ja linjattu täyteen vesijohtoja ja kaivoja. Vanha markkinapaikka (Rno 34:15) oli käytössä vielä 1980-luvulla, mutta sen varhaisvaiheista allekirjoittaneella ei ole käsitystä. Maaperä on savensekaista hiesua. Sen lounaispuolen metsikössä ollut urheilutalo on purettu. Rantaviivaa kulkee polku ja sähkölinja. Pohjoisessa oli rantapolulla palaneita kiviä merkinä jostakin vanhasta liesipaikasta. Mainittuja kotapaikkoja ei liene enää paikallistettavissa. Soveliain paikka niiden etsintään lienee noin 200 m emäntäkoulusta kaakkoon oleva törmä.

Inv. H. Kotivuori 1998  
Peruskarttaote L76  
Erikoiskarttaote 1:500**KITTILÄ 113**Pk. 3712 07 TEPSA  
x = 7498 48  
y = 442 84  
z = n. 202

Rek. 1000000552

Kelontekemä Tepsa Juurimaa 1

- pyyntikuoppia, II
- kvartsi-iskosten löytöpaikka, II

Kohde sijaitsee Jeesiöjoen itäpuolen kankaalla, noin 1,2 km päässä Tepsan kylästä luoteeseen. Kankaan länsireunaa kiertävän kärrytien länsireunassa on pitkulainen pyyntikuoppa (4,0 x 2,0 x 0,4 m) ja toinen pienempi (2,5 x 2,0 x 0,4 m) kuutisen metriä tieltä kohti alatörmää, vanhaan sorakuoppaan päin. Kuoppien väli on noin 50 m. Edelleen noin 30 m pohjoisempana on tieurassa hieman kvartsi-iskoksia merkinä muinaisesta pyyntitoiminnasta. Alue on pääosin hieman kumpuilevaa sora- ja hiekkamaata, jossa kasvaa sekametsää, pohjoisessa enimmäkseen mäntyä.

Inv. H. Kotivuori & V. Lompolo 1998  
Peruskarttaote L119  
Karttaluonnos L12**KITTILÄ 114**Pk. 3712 07 TEPSA  
x = 7499 08, y = 442 72,  
z = n. 202

Rek. 1000000553

Kelontekemä Tepsa Juurimaa 2

- pyyntikuoppa, II

Pyyntikuoppa on n. 1,5 km päässä Tepsan kylästä luoteeseen ja Jeesiöjoesta, n. 250 m joesta itään olevalla männikkökankaalla. Paikalla on yksittäinen huvila rakenteineen. Pyyntikuoppa (2,5 x 2,0 x 0,4 m) on noin 80 m mökistä pohjoiseen ja siihen on laitettu lautarojua. Lähellä on tehty sahaustöitä ja kohdan yläpuoliseen rinteeseen on raivattu perunamaa. Maaperä on ylempänä soraa, suon reunassa enimmäkseen hiekkaa. Alue oli tarkastusvaiheessa juuri hakattu.

Inv. H. Kotivuori & V. Lompolo 1998  
Peruskarttaote L119  
Karttaluonnos L12

**KITTILÄ 115 a/b**

Pk. 2644 06 KINISJÄRVI

a)  $x = 7455$ ,  $y = 554$

$z = n. 170 - 180$

b) tarkkaa paikka ei ole tiedossa

Alakylä Kinisjärvi Mustalampi

- kalapatsaita, III
- saalispatsas (karhupatsas), III

Mustalampi sijaitsee n. 2,5 km Kinisjärveltä kaakkoon. Kohdassa **a** oli joen laskuojan lähellä vielä 1930-luvulla kalapatsaita (3 kpl), jotka olivat kankaan reunasta noin 50 metrin etäisyydellä (P. Kinisjärven mukaan). Paikalla on myös metsätyökämppeien ja tervahautojen pohjia. Yksi näistä on kuvattu Paulaharjun (1932, 8-9, kuva 4, myös sivu 54) seitajulkaisuun merkinnällä: ”Keripää, kalapatsas, Kittilän Mustalammen päästä.” Lisäksi Paulaharju (1977, 22) kertoo, että ”Kinisjärven lähistöllä ... on korkea Liittovaara ... Vaaran juurelle, Liittolammille kokoontuivat erämiehet neuvottelemaan pyynnistä ja sitten lähtivät ajoon. Vaaran lähimailla villipeurat palkivatkin hyvin ahkerasti.”

Samassa yhteydessä Paulaharju (1977, 21) mainitsee, että ”Monesti hakkasivat kaatomiehet jokainen oman keripäänsä. Tällaisia erämiesten metsätonttuja töröttää vielä Kittilän Kinisjärven takamailla ... Mustanlompolon seudulla on niitä koko joukko samalla tievalla.” Myös Yrjö Niemelän (1988, 129, kuva patsaasta Paulaharjun mukaan) mukaan Kinisjärven Mustalammella oli keripää eli saalispatsas ”peuraparttion tuhoamisen muistoksi”. Mustalammen itäpuolella Mustavaaran laiteessa on näiden tietojen mukaan ollut ”useampia patsaita” (Paulaharju 1932, 54). Liivajoen tienoilla ollut patsas (**b**) on lähemmin paikantamaton. Joki laskee Molkojokeen idästä, kulkien Mustalammen eteläpuolitse. Mustalammen alueella on myös runsaasti pyyntikuoppia (ks. KITTILÄ 123 ja 125).

Tark. H. Kotivuori 1998  
Peruskarttaote L69  
Lähteet: Paulaharju 1932, 8-9, 54; 1977, 21–22; Niemelä 1988, 129.

**KITTILÄ 116**

Pk. 2731 10 TUULIHARJU

$x = 7464 72$ ,  $y = 537 06$ ,  $z = 165$

Rek. 1000000554

Alakylä Tuuliharju Mustakoste

- pyyntikuoppia, II
- liesiä, (II)



Tuuliharjun pienen kylätaajaman kohdalla on Mustakoste-niminen vanha koskipaikka ja jyrkähkö kalliotörmä, jonka lounaispuolella on osin terassimainen männikkökangas. Kohteet sijaitsevat Ounasjoen itärannalla, Lohinivan tiestä n. 200 m joelle päin. Alueella on paljon ilmeisiä sota-ajan saksalaisen oleskelun merkkejä (rakennusten jäännöksiä) ja myöhemmän ajan toiminnan merkkejä. Yhdellä terassilla on kolme (kaksi täytetty roskilla) selväpiirteistä pyyntikuoppaa ja rantatien kupeella yksi heikommin erottuva painanne.

Lisäksi Venerannan tuntumaan tehdyn mökin vaiheilla oli yksi kvartsi-iskos ja lounaispuolella vielä viideskin pyyntikuopaksi arvioitava maatumma. Siitä edelleen noin 200 m lounaaseen on ojanteen törmällä suuri tervahauta (halk. noin 8 m). Ylärinteellä erottui kärrytiestä palaneiden kivien keskittymä, jonka arvioin mahdollisesti historiallista aikaa vanhemman toiminnan jäänteeksi. Kasauma (noin 0,8 x 0,5 m) oli kulunut esiin humuksen alta ja jo podsoloituneesta kerrostumasta. Samalla kohdalla oli uran vastapuolella toinen laajempi sirpalekivien kasauma (noin 2,0 x 1,0 m), joka saattaa olla myös esihistoriallinen. Paikka tulisteluun on valittu kivikoiden suojasta.

Inv. H. Kotivuori 14.8.1998, T. Karjalainen 2013  
Peruskarttaote L71  
Karttaluonnos L13

**KITTILÄ 117**

Pk. 2731 10 TUULIHARJU

a) x = 7463 37, y = 535 04, z = 165

b) x = 7463 27, y = 534 77, z = n. 165–167,5

Rek. 1000000975

Alakylä Tuuliharju **Huhtakarinniemi**

- a) suorakaiteenmuotoisia liesiä, II
- b) liesi, II
- c) tupasija, II

Kohteet sijaitsevat Ounasjoen itärannalla, noin 0,9–1,1 km Lohinivan tiestä länteen. Paikoin varsin korkeaa (kohteen **a** paikalla noin 10 m) rantatörmää seurailevan, luontaiseen pintaan johdetun tieuran reunassa on ainakin kaksi lähes suorakaiteista liettä. Ne paljastuivat humuksen alta vasta irtoainesta kuorimalla. **Liesi 1** on 2,0 x 1,2 m laaja ja siinä erottuu isompia kiviä törmän reunan puolella. Liesialassa on palaneita kiviä, hiiltä ja keskiön yläosassa tummaa likamaata, alempana hienoa hiekkaa (kohdetta ei kaiveltu). Reunassa erottui myös palanutta hiekkaa. Maapohja on ympäristössä kivensekaista soraa, ja törmä näyttää kuluneen hiljalleen Ounasjoen voimasta. noin 7,5 m idempänä on toinen vastaava **liesi 2**, jolla on laajuutta 1,8 x 1,1 m. Tämä matala kumpu vastaa edellistä, mutta sen pohjoisreunasta on nykyiseen jokitörmään vain noin metrin etäisyys. Parikymmentä metriä liedestä 1 länteen on tien ja törmän välissä heikosti erottuva rakennusala (noin 3,7 x 2,5 m), joka erottui noin 10 cm korkean ja tasaisen pohjansa vuoksi. Siinä on hienoa, vaalean ruskeaa hiekkaa, joka on luoteisnurkassa palanutta. Paikalla lienee ollut jonkinlainen pieni rakennus (tupasija tms.), josta tämä osa on jäänyt jäljelle. Tieuran eteläpuolella on paikoin ilmeisesti vanhaa pelto- tai niittyä mataline ojineen.

Noin 250 m edellisestä länteen on niemen kärkikohdan tieurassa hieman palaneita kiviä osoituksena vanhasta liedestä (kohta **b**) Paikalla on muuten kivetöntä, hienoa hiekkamaata. Liesi viittaa esihistorialliseen asuinpaikkaan, vaikka mitään löydöksiä ei ollut näkösiällä. Tien ja törmän välissä on palaneen kämpän raunio ja lounaassa törmän juurella vanha soran-ottokuoppa. Edelleen noin 80 m etelään on huvila, jonka pihaan pysähtyvän tieuran reunaan on koottu noin metrin laajuinen ja 40 cm korkea kiviladelmä.

Se lienee jonkin historiallisen ajan toiminnan perua, mutta huomattavasti mökkiä vanhempi.

Inv. H. Kotivuori 14.8.1998  
Peruskarttaote L70  
Karttaluonnos L14 ja L15

**KITTILÄ 118**

Pk. 2642 12 HELPPI  
x = 7459 58, y = 536 14, z = n. 155

Rek. 1000009653

Alakylä Helppi **Helppikangas**  
- pyyntikuoppa (?), II

Mahdollinen pyyntikuoppa sijaitsee Ounasjoen ja Lohinivan tien itäpuolella kahden pienen suoalueen välisellä kankaalla, noin 100 m tiestä itään. Hienohiekkaisista tievoista huolimatta tältä alueelta ei tunneta muinaisjäänöksiä. Paikalla tulisi kuitenkin tehdä nykyistä tarkempi inventointi joen molemmilla rannoilla. Pyyntikuoppa on matala, mutta erottuu muuten selvästi (3,5 x 2,0 x 0,4 m). Kumpuilevaa männikkökangasta.

Inv. H. Kotivuori 14.8.1998  
Peruskarttaote L66  
Karttaluonnos L15

**KITTILÄ 119**

Pk. 2644 06 KINISJÄRVI  
x = 7458 55, y = 551 58, z = 175

Rek. 1000000976

Alakylä Kinisjärvi **Pihtijoki 1**  
- pyyntikuoppa, II  
- tervahauta, II

Pyyntikuoppa sijaitsee Pihtijoen eteläpuoleisella ja Lohiniva-Molkojärvi -välisen tien itäpuoleisella mäntykankaalla. Matkaa joelle on noin 100 m ja tielle noin 50 m. Noin 50 m joelle päin pyyntikuopasta on kesähuvila ja sen vieressä noin 15 m halkaisijaltaan oleva tervahauta.

Inv. H. Kotivuori 1998  
Peruskarttaote L68  
Karttaluonnos L16

**KITTILÄ 120**

Pk. 2644 06 KINISJÄRVI  
x = 7456 74, y = 552 36, z = 170

Rek. 1000000556

Alakylä Kinisjärvi **Purnunkulassi**  
- pyyntikuoppia (?), II  
- kesähautoja, II

Kohde sijaitsee Kinisjärven kaakkoisosan eteläisellä niemellä tai lähes saarella,

Molkojoen suulla. Mäen harjassa olevat kuopat ovat erilaisen soranoton turmelemia. Ylimmässä kohdassa oleva kuoppa vaikuttaa kesähaudalta, kolme muuta enemmänkin pyyntikuopilta. Pentti Kinisjärven kertoman mukaan joissakin ollut tuohikatteet, joten purnujakin mäessä on saattanut olla, ellei sitten kesähautoja ole tuohin katettu.

Inv. H. Kotivuori 1998  
Peruskarttaote L68  
Karttaluonnos L18

**KITTILÄ 121**

Pk. 2644 06 KINISJÄRVI  
(?) a)  $x = 7456\ 95$ ,  $y = 552\ 55$ ,  $z = 170$   
(?) b)  $x = 7456\ 85$ ,  $y = 552\ 44$ ,  $z = 170$

Rek.1000000977

Alakylä Kinisjärvi Myllyvalkama (Purnu)

- kiviesineen löytöpaikka, II
- pyyntikuoppia (?), II

Kohteet sijaitsevat Kinisjärven kaakkoisosassa pohjoisemmalla niemellä ja siitä koillisessa olevan kankaan reunassa, lähellä järven rantaa. Talosta itään olevalta paikalta (a) on löydetty (Juhani ja Jarmo Kinisjärvi) rantavedessä ollut talttamainen kivikirves noin 1975 tai 1976. Kirvestä näytettiin inventoijalle (ks. piirros L17). Havainnoista kertoivat Pentti ja Kyllikki Kinisjärvi. Yksi pyyntikuoppa (b) on pienellä saarekkeella talosta itään. Se on kooltaan noin  $2,5 \times 1,5 \times 0,4$  m. Kankaalla on myös ainakin kaksi nelikulmaista (tupasija ja talli?) hirsikehäjäänöstä, jotka lienevät joko kala-, uitto- tai metsätyömiesten asuntojen jälkiä. Etäämmällä rannasta on nelisen todennäköistä pyyntikuoppaa (L18).

Inv. H. Kotivuori 1998  
Peruskarttaote L68  
Karttaluonnos/piirros L17 ja L18

**KITTILÄ 122**

Pk. 2644 06 KINISJÄRVI  
 $x = 7457\ 50$ ,  $y = 551\ 84$ ,  $z = n. 169$

Alakylä Kinisjärvi Kenttäniemi

- kalakenttä (?), II/III
- pyyntikuoppia, II/III

Mahdollinen kalakenttäpaikka sijaitsee Kinisjärveen idästä pistävällä niemellä, Aittalammesta lounaaseen. Hienohiekkaisella mäntykankaalla on runsaasti soranoton aiheuttamia resentejä kuopanteita, joista osa on mahdollisia kalakellareiden jäänteitä, mutta myös lähellä rantaa mahdollisia pyyntikuoppia. Koillisessa on kapeikko nimeltä Huutoniemi. Paikalta on huudeltu venettä hakemaan kulkijaa taloon.

Inv. H. Kotivuori 1998  
Peruskarttaote L68  
Karttaluonnos L18  
Lähteet: S. Paulaharju (1977, s. 8).

**KITTILÄ 123**

Pk. 2644 06 KINISJÄRVI  
 x = 7454 92, y = 554 98, z = n. 185

Rek. 1000000557

Alakylä Kinisjärvi **Mustalampi 1**  
 - pyyntikuoppia, II

Pyyntikuopat (4 kpl) sijaitsevat Mustalammen ja Liivajoen välissä olevan kahden harjanteen välisessä solassa, noin 3 km Kinisjärveltä kaakkoon. Kohteesta kertoi inventoijalle Pentti Kinisjärvi. Paikka on hyvin kaunis luonnoltaan ja solaa halkoo poroaita.

Inv. H. Kotivuori 17.8.1998  
 Peruskarttaote L69  
 Karttaluonnos L19

**KITTILÄ 124**

Pk. 2644 06 KINISJÄRVI  
 x = 7457 06, y = 552 26, z = 170

Rek. 1000000558

Alakylä Kinisjärvi **Kannas**  
 - pyyntikuoppia, II

Pyyntikuopat (2 kpl) sijaitsevat kaakkoon pistävällä pitkällä niemekkeellä. Kinisjärven talosta koilliseen. Kuopista luoteeseen on niemekkeelle puhkaistu kulkuväylä järvekkeiden väliin. Järven rannat ovat soistuneet ja liettyneet rehevöitymisen seurauksena. Vedenpinta lienee ollut aikaisemmin hieman korkeammalla. Pentti Kinisjärven mukaan hänen lapsuudessaan lahdelmissa oli hiekkarantoja.

Inv. H. Kotivuori 17.8.1998  
 Peruskarttaote L68  
 Karttaluonnos L19

**KITTILÄ 125**

Pk. 2644 06 KINISJÄRVI  
 x = 7455 28–50, y = 554 62–94  
 z = n. 175–185

Rek. 1000000698

Alakylä Kinisjärvi **Mustalampi 2**  
 - pyyntikuoppia, II

Pyyntikuopat (noin 11 kpl) sijaitsevat Mustalammen pohjoispuolisella kankaalla sekä Mustavaaran kupeessa, Mustalamesta luoteeseen.

Inv. H. Kotivuori 1998  
 Peruskarttaote L69  
 Karttaluonnos L20 ja L21  
 Lähteet: S. Paulaharju 1932, s. 9, 54 ja 1977, s. 21.

KITTELÄ 126

Pk. 3712 08 KUOLAVAARA  
x = 7502 05, y = 443 56, z = n. 202

Rek. 1000000818

Kelontekemä Tepsa Kuolajärvi Kutumaa  
- kvartsi-iskosten löytöpaikka, II

Löytöpaikka sijaitsee Kuolajärven koillisosan ja Tararovan ja Puistikon tiloille johtavan tien välimaastossa Kutuojasta n. 150 m luoteeseen. Satunnainen kvartsilöydös (ala 3 x 1 m) poropolulla.

Inv. H. Kotivuori & V. Lompolo 1998  
Peruskarttaote L120  
Karttaluonnos L22

KITTELÄ 127

Pk. 3712 08 KUOLAJÄRVI  
x = 7501 46, y = 443 36, z = 200  
(arvio)Kelontekemä Tepsa Kuolajärvi Herraniemi  
- lappalaisten asuinpaikka (?), II/III

Mahdollinen asuinpaikka sijaitsee Kuolajärveen idästä pistävällä niemellä, Herraniemen tilan mailla Tepsasta n. 3,5–4 km pohjoisluoteeseen. paikallisen perimätiedon (mm. Oiva Huikuri) mukaan Herraniemessä asuivat aluksi lappalaiset. Kentällä on vanha rakennuskantaa, jo rapistunut vanha pirtti noin 1869–1880-luvulta ja rantatörmällä vanhimaksi arvioitu asuinpaikka. Sen ala on noin 3 x 3 m, ikkunaton, kirvellä salvettu kota. Lieneekö ihmisasuinpaikka vai varasto? Kenttä on Kuolajärven rantojen keskeisimmällä paikalla. Vanhan pirtin alla asusteli aikanaan lemmikiksi otettu karhunpentu, joka toimi talovahtina. Vuosia kasvettuaan se silpaisi navetassa lehmältä rapamahan permannolle ja sai palkaksi kuulan kalloonsa.

G. A. Andersson (1914, s. 115) kertoo paikasta: ”Kuolajärven seudulla asui entiseen aikaan lappalaisia. Kerran oli muuan vuorien tutkija saapunut miehineen Kuolajärvelle sekä pyytänyt lappalaisvaimolta kalaa keittääkseen... vierailulla oli muassaan keppejä, joilla sai tulen kun raapaisi puuhun. Näillä kepeillä tarkoittivat lappalaisnaiset tulitikkuja... kaikkein ensin oli lappalaisvaimojen ihmettelyä herättänyt kirkkaan näköinen aine, jota herrat heille tarjosivat... Se teki ihmisen niin iloiseksi, vaikka ensin kirveltikin suussa... Tämän vierailun johdosta ruvettiin nientä... kutsumaan Herraniemeksi... Sieltä on muistitietojen mukaan ennen löydetty paljon entisten aikain rautaesineitä, jotka kumminkin oli hukattu.”

Inv. H. Kotivuori & V. Lompolo 26.8.1998  
Löydöt: - kvartsi-iskosta? (19x12x6 mm, paino 2g) talosta n. 400 m itään, rantatietä ja kaksi huuhtoutunutta kvartsi-iskosta?  
Peruskarttaote L120

KITTELÄ 128

Pk. 3712 08 KUOLAJÄRVI  
x = 7509 38, y = 449 60, z = 250

Rek. 1000009538

Kelontekemä Lomajärvi Riimintieva

- lappalaisten asuinpaikka, II
- tupasija, II
- merkkipuut (?), II

Kohde sijaitsee Lomajärvestä n. 350 m koilliseen, jyrkällä suohon viettävän rinteen yläosassa. Alvari Kujala Lomajärveltä kertoi, että Ruotsista Enontekiölle siirtynyt porolappalainen Olli Riimi – jolla oli ollut kaksi vaimoa ja runsaasti lapsia – asui tällä paikalla 1800-luvun alussa. Hänellä oli kaksi poikaa, Mikko ja Matti, joiden mukaan paikalla olevat suuret hongat olivat saaneet nimensä. Ollin tytär oli Elsa Riimi, joka kuoli aikanaan Sodankylän vanhainkodissa. Hän oli kertonut tästä paikasta ja historiasta 1800-luvun lopulla. Yksi tarina kertoi Ollin pienestä eukosta joka peskit niskassa poimi hilloja Riimintievalla, kun maakotka oli iskenyt kyntensä hänen selkäänsä ja jäänyt kynsistään peskeihin kiinni. ”Vasa” ei kuitenkaan noussut ilmaan petolinnun saaliina. Eukon huutaessa oli Olli rientänyt hätiin ja iskenyt karhakalla petolinnun hengiltä. Lomajärven ensimmäinen uudisasukas oli ollut Tepsaan 1896 saapunut Loma-Tuokko.

Paikalla erottui nurkkakivistä pieni kehä (noin 3 x 3 m) ja siinä oli kanttiinsa metrinen matala piisikiveys nurkassa. Oletetun sisätilan kohdalla oli matala kuoppa, mutta mitään valleja ei ollut. Suohon oli matkaa alle sata metriä. ja tiehen n. 15 m.

Inv. H. Kotivuori & V. Lompolo 18.8.1998

Peruskarttaote L121

Karttaluonnos L22

Lähteet: S. Paulaharju 1977, s. 73, 130 (Loma-Tuokko, s. 127–136). Ks. Valter Keltikangas: Koskilta ja erämailta, s. 121–140.

**KITTILÄ 129**

Pk. 2734 01 SÄRESTÖVAARA

x = 7498 96–7499 26

y = 547 70–84

z = n. 178–180

Rek. 1000000700

Kittilä Kuusajärvi Kuusanmaa

- pyyntikuoppia, II
- kivikautinen asuinpaikka (?), II

Kohteet sijaitsevat Kuusajärven ja Tornijärven välisellä kankaalla, Kuusajärven itäpuolella. Rannan tuntumassa on eri kohdissa kumpareiden harjalla pyyntikuoppia seuraavasti: a) n. 30 m rannasta ja 4 m rantaan tulevan ajotien rannanpuoleisesta reunasta yksi pyyntikuoppa (halk. 2,5 m, syv. 0,6 m) Eteläpuolella on ajotiellä jo kivikautiseksi arvioitava liesijäänne, b) edellisestä arviolta ainakin 100 m pohjoiseen ja n. 60 m rannasta on yksi maatonut pyyntikuoppa (halk. 2,5 m, syv. 0,3 m) ja toinen pieni kuoppajäänne (halk. 2,0 m, syv. 0,3 m)em. ajotiestä n. 30 m rantaan päin, c) yksi pyyntikuopaksi (3,5x1,5x0,3 m) tulkittava anomalia edellisistä (pohjoiseen?), pitkänomainen, n. 15 m leveän suokapeikon reunalla ja d) kvartsi-iskoksia rantaan tulevalta ajotieltä, arviolta 50 m ajoneuvojen kääntöpaikasta, noin 100 m kohdasta c pohjoisluoteeseen.

Inv. H. Kotivuori & V. Lompolo 18.8.1998

Löydöt: -kvartsi-iskoksia (13 kpl, paino 16,3 g). Löydöt rantaan vievältä ajotieltä, 1x2 m alalta, kohdasta d.

Peruskarttaote L81  
Karttaluonnos L23

**KITTILÄ 130**

Pk. 2732 12 SOKOSTOVUOMA  
x = 7510 30, y = 537 54, z = 185

Rek. 1000009539

Kittilä Kirkonkylä **Takala**  
- tupasijoja (?), II

Kohteet, oletetut kaksi tupasijaa (3,5x3,5 m), sijaitsevat liki Kittilän kirkonkylää, Aakenusjoen ja Valtatien välisessä maastossa, Ylipalon eteläpuolella, Takalan tilasta n. 200 m kaakkoon. Yksi vaikuttaa neliskulmaiselta, toinen ehkä viisi- tai kuusikulmaiselta (ks. L24). Ympärillä on pieniä kuopanteita.

Inv. H. Kotivuori & V. Lompolo 19.8.1998  
Peruskarttaote L77  
Karttaluonnos L24

**KITTILÄ 131**

Pk. 3712 07 TEPSA  
x = 7496 96, y = 444 08, z = 200

Rek. 1000000705

Kelontekemä Tepsa **Kaitamaa**  
- esihistoriallinen liesi, II

Liesi (n. 0,6x0,4 m) sijaitsee Jeesiöjoen ja Kelontekemään johtavan tien välisellä kankaalla Kelontekemän ja Sodankylän teiden risteyksestä n. 700 m kaakkoon ja Kelontekemäntiestä n. 300 m itään. Liesi on huvilaan (kohteesta n. 25 m idempänä) johtavalla ajotiellä.

Inv. H. Kotivuori & V. Lompolo 19.8.1998  
Peruskarttaote L119  
Karttaluonnos L24

**KITTILÄ 132**

Pk. 3712 07 TEPSA  
x = 7492 20, y = 440 54, z = 200

Kelontekemä **Kelontekemä (Pulli)**  
- lappalaisten asuinpaikka, II

Kohde sijaitsee Kittilän kirkosta n. 40 km kaakkoon Kelontekemän kylässä Kelontekemäjärven itärannalla Kelontekemän talon pihamaalla.

Inv. H. Kotivuori & V. Lompolo 1998  
Maanomistaja: Rn:o Kelontekemä,  
Peruskarttaote L118  
Lähteet: G.A. Andersson 1914, s. 92, 111–112; S.P. (1922)1977, s. 45.

**KITTILÄ 133**

Pk. 3712 07 TEPSA

$x = 7491\ 78, y = 441\ 40, z = n. 218$

Rek. 1000009540

Kelontekemä Mallu

- tupasija, II

Tupasija sijaitsee Kittilän kirkosta n. 40 km kaakkoon Kelontekemän kylässä Kelontekemä järven kiertävän maantien itäpuolella Eerolan tilan mailla.

Inv. H. Kotivuori & V. Lompolo 1998  
Maanomistaja: Rn:o Eerola, Armas Vaarala  
Peruskarttaote L118  
Lähteet: S. Paulaharju (1922)1977, s. 45.

**KITTILÄ 134**

Pk. 3712 07 TEPSA  
 $x = 7490\ 96, y = 440\ 42, z = n. 200$

Kelontekemä Vuolli

- tupasija, II/III
- kiviesineen löytöpaikka, III

Kohde sijaitsee Kittilän kirkosta n. 40 km kaakkoon Kelontekemän kylässä Kelontekemä järven kaakkoisrannalla Vuollin talon pihamaalla.

G. A. Andersson (1914, s. 90) kertoo: ”Vuolli oli kumminkin muuttanut sitten täältä (ks. K-165 Molkojärvi Vierelä) Kelontekemään ensimmäiseksi kiinteäksi asukkaaksi.” S. Paulaharju (1922, s. 45) puolestaan tarinoi: ”... kerrotaan Vuolli-nimisen lapinukon, joka oli ensin asustanut Molkojärven ja Alakylän välisellä salolla, Vuollin Pöytäläki nimisessä maassa, järven etelärannalla, ensiksi pitäneen savua nykyisen Vuollin talon paikalla.” Lisäksi Paulaharju (1914, s. 47) mainitsee, että ”Viimein tuli lantalainen Kelontekemää asumaan. Ensimmäiseksi vallattiin vanha Vuolli-äijän raivaama kenttä ja saatiin siihen Vuollin talo, joka ennätti ottaa haltuunsa parhaat lähellä olevat niittymaast.”

Andersson (1914, s. 110–111) kirjoittaa saman asian myös seuraavasti: ”Muistitietojen mukaan ensimmäinen varsinainen uutisasukas saapui tänne järven (= Kelontekemä) eteläpuolella sijaitsevan Vuollin talon paikalle. Mainitusta talosta rantaan päin näkyikin vanha asunnon sija, jossa oli mustuneita uunikiviä. Hänestä oli talo saanut nimensä. Tämä ensimmäinen kiinteä asukas paikkakunnalla oli alkuun pannut maanviljelyksen harjoittaen myöskin karjanhoitoa. Kun hänellä oli ollut porojakin, niin viittaa se siihen, että hän oli lappalaisrotua, sillä suomalaisella uutisasukkaalla ei olisi heti paikkakunnalle saapumisensa jälestä voinut olla poroja ainakaan mainittavassa määrässä. Aikaisemmin jo mainittiinkin, että Kinisjärveltä (huom., eikö Molkojärveltä?) olisi Vuolli nimisen lappalaisen pitänyt aikoinaan muuttaa Kelontekemään ensimmäiseksi vakinaiseksi asukkaaksi.”

Rantatörmästä oli löydetty ehkä 30 vuotta sitten (noin 1970) sittemmin hukkaantunut reikäkivi. Käynnin yhteydessä 20.8.1998 paikalla ollut Lydia Vuolli (91 v) ei tuntenut paikan esihistorialöydöksiä. Paikkaa esitteli noin 65-vuotias talon isäntä Toivo Vuolli. Tupasijan hirsistä oli havaittu jolloinkin kaivopaikanvierestä, talon päädyn ja saunan välimaastosta. Reikäkivi oli löydetty verkkohuoneen ja talon välillä olevasta perunamaasta.

Inv. H. Kotivuori & V. Lompolo 1998



Maanomistaja: Rn:o Vuolli, Toivo Vuolli

Peruskarttaote L118

Karttaluonnos L62

Lähteet: G.A. Andersson 1914, s. 90, 110–111; S. Paulaharju (1922) 1977, s. 45, 47.

**KITTILÄ 135**

Pk. 3712 04 KELONTEKEMÄ

x = 7491 20–62, y = 438 74–94

z = 200–210

Rek. 1000009541

Kelontekemä Poroniemi

- pyyntikuoppia, II
- vuosilukukuusi, II

Kohde sijaitsee Kittilän kirkosta n. 40 km kaakkoon Kelontekemän kylässä Kelontekemäjärveen etelässä pistävällä niemellä. Pyyntikuoppia 12 kpl.

Inv. H. Kotivuori & V. Lompolo 1998

Peruskarttaote L117

Karttaluonnos L62 ja L63

**KITTILÄ 136**

Pk. 3712 04 KELONTEKEMÄ

x = 7495 78, y = 437 18, z = n. 200

Kelontekemä Koskama

- kivesineen löytöpaikka, II
- lappalaisten asuinpaikka, II/III

Kohde sijaitsee Kittilän kirkolta n. 40 km kaakkoon Kelontekemän kylässä Kelontekemäjärven luoteesta pistävällä, aukealla niemellä. Samuli Paulaharju (s. 45 ja 47) kirjoitti: "...Koskamanniemen lannankentällä piti Launa-ukko majaansa", "...lantlaisilla... Koskamanniemellä, kohosi asentopaikka toisensa viereen" ja "Koskaman kalakenttien vaiheille, lähelle vanhaa Launan asuinsijaa kohosi Koskama." V. Koskamon kertoman mukaan aivan rannasta, paikasta nimeltä "Temppeli" löytyi 1950-luvun lopulla kahden 4 x 4 m laajan hirsisalvoksen jäänteet ilman piisiä. Nykyisen talon ja autotallin välinen ja takainen alue on katettu täyttösoralla. Talon kulmalta noin 7 m kaakkoon on heinikossa säilynyt vanha uunikumpu (1,7x1,4 m laaja ja 0,4 m korkea). V. Koskamon mukaan "vanhatkaan" eivät tienneet minkä asumuksen sija siinä on ollut.

Inv. H. Kotivuori & V. Lompolo 1998

Löydöt: - uurrenuija (118x90x70 mm, paino 1234,6 g), kvartsiittia tai hiekkakiveä?, löytyi palaneen talon tuhkasta ja on siksi mustunut. Anne Koskamo lahj. 20.8.1998. Perunamaasta, talonkoillispuolelta on löydetty rautaisen ns. karhukeihään katkelma. Myös "Silmäsvuoman" laidasta on vastaava karhukeihään pää kuusen alta, mutta esine hukkaantunut. Paikka on Koskamasta luoteeseen.

Peruskarttaote L116

Karttaluonnos L64

Lähteet: S.P. (1922)1977, 45, 47.

**KITTILÄ 137**

Pk. 3712 04 KELONTEKEMÄ

x = 7496 44, y = 436 38, z = n. 202

Rek. 1000000707

Kelontekemä Kotikumpu Mellanjuurakko

- pyyntikuoppia, III

Kohde sijaitsee Kittilän kirkosta n. 40 km kaakkoon Kelontekemän kylässä Kelontekemäjärven länsipuolella kohteesta K-136 kilometrin luoteeseen aivan järveä kiertävän tien vieressä, järven puolella. Lapin maakuntamuseon myöhemmässä tarkastuksessa todettiin, että kohde oli metsäaurauksella käytännössä kokonaan tuhottu.

Inv. H. Kotivuori & V. Lompolo 1998, H. Kotivuori 2011, T. Karjalainen 2013

Peruskarttaote L116

Karttaluonnos L61

**KITTILÄ 138**

Pk. 3712 04 KELONTEKEMÄ

x = 7495 70, y = 436 44, z = n. 202

Rek. 1000000709

Kelontekemä Palokumpu Palokummuntieva/Palokummunpalo

- pyyntikuoppia, II

Kohde sijaitsee Kittilän kirkosta n. 40 km kaakkoon Kelontekemän kylässä Kelontekemäjärven länsipuolella kohteesta 137 n. 750 m etelään päin järveä kiertävän tien ja Kelontekemäjärven väliin jäävällä kankaalla.

Tark. H. Kotivuori & V. Lompolo 1998

Peruskarttaote L116

Karttaluonnos L61

Lähteet: S. Paulaharju (1922) 1977, s. 50.

**KITTILÄ 139**

Pk. 3712 04 KELONTEKEMÄ

x = 7491 32, y = 438 33, z = n. 199

(arvio)

Kelontekemä Karkeaniemi

- lappalaisten asuinpaikka, II

Kohde sijaitsee Kittilän kirkosta n. 40 km kaakkoon Kelontekemän kylässä Kelontekemäjärven etelärannalla kohteesta 135 n. 600 m länteen. Paikka on alavaa ja rämeistä ranta-aluetta.

Inv. H. Kotivuori & V. Lompolo 1998

Peruskarttaote L117

Lähteet: S.P. (1922) 1977, s. 45.

**KITTILÄ 140**

Pk.2644 06 KINISJÄRVI

x = 7458 86, y = 551 62, z = 170

Rek. 1000000716

Alakylä Kinisjärvi Pihtijoki 2

- pyyntikuoppia, II

Kohde sijaitsee n. 74 km Kittilästä eteläkaakkoon, Kinisjärven kylän tuntumassa, Kinisjärven ja Pihtijärven välisellä kankaalla, Pihtijoen itäpuolella, Molkojärvelle johtavasta tiestä n. 250m luoteeseen.

Inv. H. Kotivuori 1998  
Peruskarttaote L68  
Karttaluonnos L25

**KITTILÄ 141**

Pk. 2644 06 KINISJÄRVI  
x = 7459 22, y = 551 38, z = n. 169

Rek. 1000000717

Alakylä Kinisjärvi Pihtijoki 3

- pyyntikuoppia, II

Kohde sijaitsee n. 74 km Kittilästä eteläkaakkoon Kinisjärven kylän tuntumassa Pihtijoen ja Pihtijärven väliin jäävällä kankaalla kohteesta K-140 noin 400 m luoteeseen.

Inv. H. Kotivuori 1998  
Peruskarttaote L68  
Karttaluonnos L25

**KITTILÄ 142**

Pk. 2644 06 KINISJÄRVI  
x = 7458 98, y = 551 91, z = n. 169

Rek. 1000000721

Alakylä Kinisjärvi Pihtijärvi S

- tupasija, II

Kohde sijaitsee n. 74 km Kittilästä eteläkaakkoon Kinisjärven kylän tuntumassa Pihtijärven etelärannalla Molkojärvelle johtavasta tiestä n. 50 m luoteeseen. tupasija vaikuttaa varsin nuorelta ja voi liittyä metsätyövaiheeseen. Koko 4x4 m, valli n. 0,4 m korkea, nurkassa uunikiveys 2x2 m.

Inv. H. Kotivuori 1998  
Peruskarttaote L68  
Karttaluonnos L26

**KITTILÄ 143**

Pk. 2644 06 KINISJÄRVI  
x = 7458 76, y = 552 04, z = n. 169

Rek.1000000540

Alakylä Kinisjärvi Peräjärvi

- kivistä asuinpaikka, II  
- pyyntikuoppia, II

Kohde sijaitsee Kittilästä n. 74 km eteläkaakkoon, Kinisjärven kyläntuntumassa, Peräjärven luoteisrannalla, Molkojärvelle johtavasta tiestä n. 200 m kaakkoon. Pyyntikuoppa (2,5x2,0x0,5 m) on männikköisen niemen harjassa, arviolta 70 m rannasta. Palaneita kiviä ja kvartsilöydöksiä oli noin 20–50 m rannasta, hiekkaperäisessä maassa, polku-urilla.

Inv. H. Kotivuori 24.8.1998

Löydöt: - kvartsikaavin? (25x20x10mm, paino 7,5 g) ja -iskoksia (16 kpl, paino 30,5 g).

Peruskarttaote L68

Karttaluonnos L26

**KITTILÄ 144**

Pk. 3712 07 TEPESA

x = 7492 68, y = 440 19, z = 200

Rek. 1000000541

Kelontekemä Tervaniemi 1

- kivistä asuinpaikka, II

Asuinpaikka sijaitsee Kittilän kirkosta n. 40 km kaakkoon Kelontekemän kylässä Kelontekemäjärven itärannalla maantiestä n. 400 m länteen. Löydökset ja palaneet kiviä oli huvilan (nimetty: Itikkaniemi) rantapuolella olevalta perunamaalta. Pihaan oli ajettu soraa. Alavahko niemeke, jolla on useita mökkejä. maaperä on kivensekaista hiekkaa.

Inv. H. Kotivuori & V. Lompolo 25.8.1998

Löydöt: - kvartsikaavin (29x21x12 mm, paino 7,7, g) ja -iskoksia (4 kpl, paino 3,5 g)

Peruskarttaote L118

Karttaluonnos L27

**KITTILÄ 145**

Pk. 3712 04 KELONTEKEMÄ

x = 7495 35, y = 438 96, z = 200

Rek. 1000009542

Kelontekemä Inkerinkenttä

- tupasija, II

Asuinkenttä sijaitsee Kittilän kirkosta n. 40 km kaakkoon, Kelontekemän kylässä, Kelontekemäjärven itärannasta n.80 m itään, kesämökeille johtavan teiden risteysalueella.

Inv. H. Kotivuori & V. Lompolo 1998

Peruskarttaote L117

Karttaluonnos L28

**KITTILÄ 146**

Pk. 3712 04 KELONTEKEMÄ

x = 7493 96, y = 439 95, z = 200

Rek. 1000000730

Kelontekemä Tepsankenttä

- pyyntikuoppa, II

Kohde sijaitsee Kittilän kirkosta n. 40 km kaakkoon. Kelontekemän kylässä, Kelontekemäjärven koillisrannalta n. 60 m itään, kolmen matalan harjanteen muodostaman jonon keskimmäisen harjanteen pohjoiskärjellä.

Inv. H. Kotivuori & V. Lompolo 25.8.1998

Peruskarttaote L117

Karttaluonnos L28

**KITTILÄ 147**

Pk. 3712 07 TEPISA

x = 7492 90, y = 440 08, z = n. 199

Kelontekemä Tervaniemi 2

- kvartsi-iskosten löytöpaikka, II

Kohde sijaistee Kittilän kirkosta n. 40 km kaakkoon. Kelontekemän kylässä, Kelontekemäjärven itärannan tuntumassa olevalla kapealla kankaalla, talosta rantaan johtavan pengertien vieressä eteläpuolella, kohteesta K-144 n. 200 m luoteeseen. Rantavedessä oli hieman huuhtoutunutta kvartsia.

Inv. H. Kotivuori & V. Lompolo 15.8.1998

Löydöt: - kvartsi-iskoksia 6 kpl. Paino 16,2 g.

Peruskarttaote L118

Karttaluonnos L27

**KITTILÄ 148**

Pk. 2644 03 LOHINIVA

Alakylä Kinisjärvi Kinisselkä

- karhupatsas, III

Kohde sijaitsee Kittilästä n. 66 km eteläkaakkoon. Lohinivan ja Kinisjärven kylien välisellä kairalla. Lohiniva-Molkijärvi -maantie kulkee Kinisselän yli. Kohteen tarkempaa sijaintia ei tunneta.

Peruskarttaote L67

Lähteet: S.P. 1932, s. 9, 54.

**KITTILÄ 149**

Pk. 2743 01 KUKKURASELKÄ

x = 7523 38, y = 544 40, z = 220

Rek. 1000000734

Kittilä Kukkuraselkä Pikkaraisenoja (länsi)

- liesi, II

Kohde sijaitsee Kittilän kirkosta n. 17 km koilliseen. Ounasjoen itäpuolella, Riikonjärven pohjoisrannasta n. 3,5 km pohjoiseen ja Loukiselle johtavasta metsäautotiestä n. 100 m itään. Metsätieltä noin 100 m ja Pikkaraisenojasta n. 70 m olevassa kohdassa kankaankielekkeellä oli liesikohta (halk. n. 1 m). Koepistossa todettiin liesikuopan jatkuvan syvälle ja sisältävän hiiltä ja palaneita kiviä. Löydöksiä ei todettu. ”Ylempänä” oli lammen rannalla vastaavia tulipaikan jälkiä. Pikkaraisenojan rannassa, metsätien lähellä ja Akanvalkon puolella oli myös metsätyökämpän ja jonkinlaisen tallin (3,5x3,5 m) jäänteet hirsineen ja kiukaineen.

Inv. H. Kotivuori 26.8.1998  
Peruskarttaote L111  
Karttaluonnos L29

**KITTILÄ 150**

Pk. 2743 01 KUKKURASELKÄ  
x = 7524 87, y = 554 50, z = n. 185

Rek. 1000000735

Kittilä Loukinen Putaanperänmukka  
- (kuoppa) pyyntikuoppa?, II

Kohde sijaitsee Kittilän kirkosta n. 17 km koilliseen. Loukisen umpiperän rannasta n. 60 m itään ja Loukiselle johtavasta metsäautotiestä n. 500 m koilliseen, Pikkaraisenojan pohjoispuolella. Paikalla on erilaisia historiallisen ajan asutusjäänteitä (ks. L30).

Inv. H. Kotivuori & V. Lompolo 26.8.1998  
Peruskarttaote L111  
Karttaluonnos L30

**KITTILÄ 151**

Pk. 2743 01 KUKKURASELKÄ  
x = 7524 68, y = 544 08, z = 185

Rek. 1000000542

Kittilä Loukinen Putaanperänvaara  
- pyyntikuoppia, II  
- kivikautinen asuinpaikka, II

Kohde sijaitsee Kittilän kirkosta n. 17 km koilliseen metsäautotien ja Loukisen etelärannan välisellä kankaalla Riikonjärven pohjoisrannasta n. 4,6 km pohjoiseen. Kvartsiainesta oli yhdessä kohtaa runsaasti, mutta niiden laatu viitanee enemmän satunnaiseen koneen rikkomaan kvartsiin kuin esihistorialliseen aikaan. Noin 30 m tiestä pohjoiseen oli ajourilla palaneita kiviä, jotka voidaan liittää liesiin. Kaksi pyyntikuoppaa on samalla alueella (2,5x2,0x0,4 m ja 3,0x2,5x0,4 m). Hienohiekkaista kangasmaata.

Inv. H. Kotivuori & V. Lompolo 26.8.1998  
Löydöt: - kvartsikappaleita- ja iskoksia 36kpl). Vaikuttavat enemmän koneen rikkomalta kuin esihistorialliselta työltä.  
Peruskarttaote L111  
Karttaluonnos L30

**KITTILÄ 152**

Pk. 2743 01 KUKKURASELKÄ  
x = 7525 26, y = 542 83, z = 185

Rek. 1000000543

Kittilä Loukinen Loukisenvaara Yli-Jorkastakka  
- suorakaiteenmuotoinen (?) liesi, II

Kohde sijaitsee Kittilän kirkosta n. 17 km koilliseen, metsäautotien ja Loukisen

etelärannan välisellä kankaalla, n. 250 m joelle päin. Riikonjärven pohjoisrannasta on matkaa n. 5,4 km pohjoisluoteeseen.

Inv. H. Kotivuori & V. Lompolo 26.8.1998  
Peruskarttaote L111  
Karttaluonnos L30

**KITTILÄ 153**

Pk. 2743 01 KUKKURASELKÄ  
x = 7525 28, y = 542 42,  
z = n. 190–195

Rek.1000000744

Kittilä Loukinen Loukisenvaara Vanhasenmukka

- pyyntikuoppia, II
- tervahauta, II

Kohde (kaksi pyyntikuoppaa) sijaitsee Kittilän kirkosta n. 17 km koilliseen, metsäautotien ja Loukisen Vanhasenmukan välisellä kankaalla, tiestä n. 150 m joelle päin. Alueella on myös tervahauta ja erilaisia nuorehkoja (?) tupasijoja (ks. L31).

Inv. H. Kotivuori & V. Lompolo 26.8.1998  
Peruskarttaote L111  
Karttaluonnos L31

**KITTILÄ 154**

Pk. 2733 04 MOLKOJÄRVI  
x = 7465 60, y = 554 64,  
z = n. 203–210

Rek. 1000009543

Alakylä Molkojärvi Tuimala

- tupasija, II

Löydöt:-

Kohde sijaitsee Lohinivan kylästä n. 22 km koilliseen, Molkojärven kylän tuntumassa n.1,2 km etelään kylästä n. 60 m:n päässä järven lounasrannasta. Vanhojen tietojen mukaan Tuimalanniemellä asusti Jääskön-äijä jo joskus 1600-luvulla (ks. K-160, L37). Paikalla on nähty asumuksen sija ja kellarikohta, mutta nyt siinä on uusi mökki. Alavahko niemekeranta. kerrotaan, että Tuimalan-äijä nosteli ns. väkikiveä, joka lienee sama kivi, jonka Olavi Lampela kylältä on ottanut kotimuseoonsa. Siihen oli laitettu asian muistoksi kuparikilpi. Tupasijan (?) uuni, jonka paikansin turpeen alta piirroksen (L32) osoittamasta kohdasta voisi olla osa mainitun Tuimalan-äijän asumuspohjaa.

Inv. H. Kotivuori 1998  
Peruskarttaote L80  
Karttaluonnos L32

Lähteet: G.A. Andersson 1914, s. 90–91; S.P. (1922)1977, s. 34.

**KITTILÄ 155**Pk. 2733 04 MOLKOJÄRVI  
x = 7468 32-70, y = 553 14  
z = n. 193-195

Rek. 1000000767

Alakylä Molkojärvi Saarijärvi Pitkäsaari (Manalaissaari)

- kesähautoja, II
- pyyntikuoppia, II

Kohteet sijaitsevat Molkojärven kylästä n. 1,6 km luoteeseen, Saarijärvellä järven kolmen hyvin kapean saaren ketjusta eritoten keskimmaisella saarella. Saaria yhdistää alavammat ja soiset kohdat (ks. piirros L33).

Inv. H. Kotivuori 1998  
Peruskarttaote L79  
Karttaluonnos L33

**KITTILÄ 156**Pk. 2733 04 MOLKOJÄRVI  
x = 7468 10, y = 553 18, z = n. 192

Rek.1000000777

Alakylä Molkojärvi Saarijärvi Aittasaari

- pyyntikuoppa (?), II

Kohde sijaitsee Molkojärven kylästä n. 1,6 km luoteeseen, Saarijärven kolmesta perättäisestä saaresta eteläisimmällä. Vain metrin verran vedenpintaa ylemmäksi kohoavan saaren itäpäässä on mökki. Pyyntikuopaksi tulkittu kuoppa ja sen vieressä oleva pieni maatumä sekä painanteelta vaikuttava kohta ovat saaren keskiosassa. Kuopan pohjaa on kaveltu joskus 30 x 50 cm:n alalta.

Inv. H. Kotivuori 1998  
Peruskarttaote L79  
Karttaluonnos L34

**KITTILÄ 157**Pk. 2733 04 MOLKOJÄRVI  
x = 7468 92, y = 553 12, z = n. 194

Rek. 1000000786

Alakylä Molkojärvi Saarijärvi Pikkusaari

- pyyntikuoppia, II

Kohde sijaitsee Molkojärven kylästä n. 1,6 km luoteeseen, Saarijärvellä järven kolmen saaren ketjusta pohjoisimmalla saarella. Noin 3,0 m korkean pikkusaaren laessa on kaksi isohkoa pyyntikuoppaa.

Inv. H. Kotivuori 1998  
Peruskarttaote L79  
Karttaluonnos L34



**KITTILÄ 158**

Pk. 2733 04 MOLKOJÄRVI  
 x = 7469 22, y = 553 08, z = n. 192

Rek. 1000000802

Alakylä Molkojärvi Saarijärvi (pohjoinen)

- kvartsi-iskosten löytöpaikka, II
- seita (?), -

Löytöpaikka sijaitsee Molkojärven kylästä n. 2 km luoteeseen, Saarijärven pohjoisrannan tuntumassa. Kvartsit löytyivät järven pohjoisrannalle rakennetun kesämökin pihamaalta, aivan portaiden edustalta. G. A. Andersson (1914:96) mainitsee, että ns. lämpimässä lahdessa, sen pohjukassa on seitapaikka ”lähellä rantaa kasvavasta kuusikosta jänkäperukalla”.

Inv. H. Kotivuori & V. Lompolo 1998  
 Peruskarttaote L79  
 Karttaluonnos L35  
 Lähteet: G.A. Andersson 1914, s. 96.

**KITTILÄ 159**

Pk. 2733 04 MOLKOJÄRVI  
 x = 7468 80, y = 554 02,  
 z = n. 209 (arvio)

Alakylä Molkojärvi Koivujärvi Koivujärvenkangas

- kiviesineen löytöpaikka (?), II/III

Oletettu löytöpaikka sijaitsee Molkojärven kylästä n. 1,2 km pohjoisluoteeseen, Koivujärven pohjoispuolisella 1960-luvulla raivatulla peltomaalla. Olavi Lampela kertoi n. 1960 löytämänsä, n. 20–30 cm pitkän kivitaltan (?) olleen ”mustaa kiveä”. Mies oli heittänyt esineen pois, mutta etsikellensä sitä myöhemmin tuloksetta. Paikka on alavaa ja soista peltomaata, jota ei voi kuvitella muinaisasuinaikaksi.

Inv. H. Kotivuori 1998  
 Maanomistaja: Lampela, Olavi?  
 Peruskarttaote L79

**KITTILÄ 160**

Pk. 2733 04 MOLKOJÄRVI  
 x = 7465420, y = 2556080, z = 203–210

Molkojärvi Kenttävaara

- kivikautinen löytöpaikka (?), tupasija, II

Kittilän kirkosta n. 52 km eteläkaakkoon, Molkojärven etelärannalla. Kenttälän talon koillispuolella on yksittäinen tupasijan jäännös ja vanhoja raivioita. Mökkipihaan oleva uuniala oli noin 2 m kanttiinsa ja 80 cm korkea, mutta seinälinjaa erottui vai hieman, mutta Toimi Kenttävaaran mukaan vielä 50 vuotta aikaisemmin alahirsi oli ollut nähtävissä. (ks. L36). Etäisyys järveen on noin 50 m. Tämä alue Molkojärven rannasta mainittiin Jääskön-äijän kentäksi (vrt. K-154, L32). Talon luoteispuolella olevasta pellostä on kertoman mukaan löydetty 20–30 cm pitkä kivitaltta vuoden 1965 vaiheilla.

Inv. H. Kotivuori 1998

Peruskarttaote L80

Karttaluonnos L36

Ks. P. Virrankoski 1973, s. 81 ja G. A. Andersson 1914, s. 91.

**KITTILÄ 161**

Pk. 2733 03 KUMPU

x = 7485 48, y = 540 42, z = n. 168

Rek.1000000544

Kaukonen Maunujoki Putaanvuoma

- kivikautinen (?) löytöpaikka, II/III

Maunujoen Putaanvuoman tuntumassa olevalta auraisalueelta löytyi inventoinnissa hieman palaneita kiviä hajonneista liesistä ja yksittäinen kvartsi-iskos. Kyseessä lienee tilapäinen tulistelupaikka (ks. L35).

Inv. H. Kotivuori 1998

Peruskarttaote L78

Karttaluonnos L35

**KITTILÄ 162**

Pk. 2733 03 KUMPU

x = 7485180, y = 2540700, z = 170

Rek. 1000000805

Tepasto Maunujoki Myllymaa

- pyyntikuoppa, II

Kittilän kirkosta n. 23 km etelään, Ounasjoen itäpuolella, Maunujoen suusta n. 700 m kaakkoon. Joen ja levähdyspaikan välisellä, osittain tienteon tuhoamalla, kummulla on säilynyt yksi pyyntikuoppa (halk. 2 m).

Inv. H. Kotivuori 1998

Peruskarttaote L78

Karttaluonnos L37

**KITTILÄ 163**

Pk. 2733 04 MOLKOJÄRVI

x = 7467 26, y = 554 72, z = n. 210

Alakylä Molkojärvi Vierelä

- kiviesineen löytöpaikka, II

G. A. Andersson (1914, s. 90) mainitsee: ” Vierelän talosta Kalakentälle johtavan polun oikealla puolella sijaitsee muuan asunnon sija, jossa muistitietojen mukaan Vuolli-niminen lappalainen oli aikoinaan asunut. Vuolli oli elänyt peuroja ampumalla sekä kalastuksella ja linnustuksella... Vuolli oli kumminkin muuttanut sitten täältä Kelontekemään ensimmäiseksi kiinteäksi asukkaaksi.” Ks. K-134.

Edesmennyt Martti Vierelä löysi 1957 keskeltä Molkojärven kylää - järven länsipuolen

pellolta – kourutaltan. Löytöpaikka on nykyisin navetan alla. Paikka on Kierinkiin vievän tien länsipuolella, noin 300–400 m järven rannasta. Emäksisestä liuskeesta tehdyn esineen toimitti maakuntamuseoon nähtäväksi 7.4.1999 Merja Räinen. Esinettä on säilyttänyt löytäjän poika Pekka Vierelä (040 556 9022).

Inv. H. Kotivuori 1999  
Peruskarttaote L79 ja L80

**KITTILÄ 164**

Pk. 2731 12 KAUKONEN  
x = 7486–7489, y = 539–540  
(tarkkaa sijaintia ei tunneta)

**Kaukonen Paloniemi**

- lappalaisasuinpaikka, -

Peruskarttaote L73

**KITTILÄ 165**

Pk. 2741 10 SIRKKA  
x = 7525 86, y = 533 74, z = n. 195

**Sirkka Sirkka**

- kiviesineen löytöpaikka (?), -
- rautakautinen löytöpaikka (?), -

G. A. Andersson (1914, s. 139–140) kertoo: ”Sirkan taloa pitivät muinoin vanhat muistitiedot näiden seutujen asutuksen leviämisen varsinaisena alkuna, sillä sieltä oli asukkaita siirtynyt Paloniemelle, Hossalle ja aina Rautuskylään. Sirkan talon vanhalta kartanon sijalta oli aikanaan löydetty kivinen ”hukinpora”, joka oli muinaisesine, kumminkin oli joutunut hukkaan. Vielä kertoi talon isäntä, että peltoa kyntäissä oli maasta noussut näkyviin eriskummallinen rautainen veitsi, joka messingistä tehty pää oli ollut käärmeen muotoinen. Tämäkin löytöesine oli joutunut hukkaan eli oli annettu jollekin muinaiskalujen kerääjälle.” Tarkastuksen yhteydessä talossa ei ollut asukkaita paikalla. Talo sivurakennuksineen on hyvin korkealla kummulla ja sitä ympäröivät pellot.

Inv. H. Kotivuori 1998  
Peruskarttaote L93

**KITTILÄ 166**

Pk. 2644 06 KINISJÄRVI  
x = 7456 58, y = 552 30, z = 170

**Alakylä Kinisjärvi Kantola**

- kivikautinen löytöpaikka (?), -

G. A. Andersson (1914, s. 89) kertoo: ”Kinisjärven kairallakin oli ennen uutisasutuksen perustamista asunut lappalaisia. Viimeisenä niistä oli ollut Pokka-niminen lappalainen, jonka tytär Tiina Pokka oli perustanut kiinteän asunnon niin sanotulle Autiovaaralle, Kinisjärven rannalle, noin 60 sylvä rannasta... Lapin kotain sijoja kerrottiin Kinisjärven tienoilla olevan useammassa paikassa. Kantolan talon isäntä Jooseppi Kantola oli peltoa tehdessään v. 1883 riihestä 5 sylvä kaakkoon päin löytänyt ½ kyynärän syvyydestä maasta nelikulmaisen kiviaseen ja kivisen ”höylän terän”. Viimeksi mainittu arvattavasti on ollut jokin kivinen työkalu. Näitä esineitä ei ollut enää tallella.” Ks. K-2.

Peruskarttaote L68

**KITTILÄ 167**

Pk. 3712 07 TEPSA  
x = 7492 38, y = 440 55, z = 200

Kelontekemä Lassila

- kiviesineen löytöpaikka (?), -
- rautakirveen löytöpaikka(?), -

G. A. Andersson (1914, s. 112) mainitsee: ”Lassi Lassilan talon pellolta, talosta noin 50 sylvä pohjoiseen päin, oli 1830-luvulla löydetty peltoa kyntäissä ½ kyynärää pitkä ja noin 3 tuumaa leveä kiviase, jonka toinen pää oli ollut teroitettu, toinen taasen tylsä. Asetta oli arveltu jonkinmoiseksi kourutaltaksi, jota on käytetty ruuhien teossa. Lassilan talossa oli myöskin vanhaa pirttiä korjatessa aikoinaan pirtin multiaisesta löydetty pieni rautakirves, joka oli painanut ainoastaan ”puolitoista neljänestä”. Kirves oli sitten joutunut hukkaan samoin kuin edellä mainittu kiviasekin.”

**KITTILÄ 168**

Pk. 2741 10 SIRKKA  
x = 7526080, y = 2535480, z = 200

Rek. 1000000806

Sirkka Petsukkajärvi

- suorakaiteenmuotoinen liesi, II

Kittilän kirkosta n. 17 km pohjoiseen, Sirkkajärven itäpuolisen Petsukkajärven pohjoisrannalla. Loma-asuntojen ja rannan puolimaissa, n. 20 m rannasta, on suorakaiteinen liesi (1,2 x 1,8 m).

Inv. H. Kotivuori 1998  
Peruskarttaote L93

**KITTILÄ 169**

Pk. 2741 10 SIRKKA  
x = 7526 06, y = 535 58, z = n. 200

Sirkka Erkkilä

- kivikautinen löytöpaikka (?), II
- lappalaisten asuinpaikka, -

G. A. Andersson (1914, s. 138) mainitsee: ”... niin sanottu ”Konttisraukka”, joka näille maille kaukaa saavuttuaan oli ensin asettunut asumaan Sirkkajärven länsipäässä sijaitsevan Erkkilän talon paikalle, talon pirtistä ainoastaan noin 6 sylvä pohjoiseen, jossa vielä v. 1886 oli ”Konttisraukan” asunnon uunikiviä nähtävänä. Paikka oli muuten peltona. Täältä oli ”Konttisraukka sitten siirtynyt asumaan Immeljärven luusuaan,...” Konttisen mainitaan (Andersson) olleen laukkukauppias (sic. kontti), joka saapui ”Sirkantin” kaupungista. Mahdollisesti sillä tarkoitettiin Vienan Kemin Tsirkkakemin kyläsä, josta puolestaan nimi Sirkka olisi lainautunut.

Mainitaan (Andersson 1914, s. 140) myös, että ”Erkkilän talon pellostakin oli kerran löydetty kourukivi eli ukonkynsi ja sileä pyörökivi, jota arveltiin käytetyn verkon painona.” tarkastaessani paikkaa kuulin, että talossa oli viimeksi asunut Sofia Vuollet (os. Erkkilä). Ala-Erkkilän vanha emäntä kertoi, ettei alueelta ole myöhemmin tehty löydöksiä. Mitään

varmaa asumuksen sijaa ei pihalla enää erottunut.

Inv. H. Kotivuori 1998  
Peruskarttaote L93

**KITTILÄ 170**

Pk. 2741 10 SIRKKA  
x = 7526840, y = 2535040, z = 182,5–187,5

Rek. 1000009655

Sirkkajärvi Kenttäniemi

- kenttä, II
- seitakivi, III (hävinnyt)
- kivikautinen löytöpaikka?

Kittilän kirkosta n. 18 km pohjoisluoteeseen, Levijärven ja Sirkkajärven välisen salmen pohjoisrannalla. Salmen itäpään rannalla ollut vanha kenttäpaikka on muokattu pelloksi. Paikalta kerrotaan löydetyin reikäkiven (verkonpainon)?

Inv. H. Kotivuori 1998  
Peruskarttaote L93

**KITTILÄ 171**

Pk. 2741 10 SIRKKA  
x = 7525 88, y = 537 38, z = n. 185 (arvio)

Sirkka Hossa Torajaisenkenttä

- lappalaisten asuinpaikka (?), -

**KITTILÄ 172**

Pk. 2741 11 KÖNGÄS  
x = 7532 14, y = 536 28 z = n. 194

Köngäs Korva

- lappalaisten asuinpaikka (?), -

Peruskarttaote L95

**KITTILÄ 173**

Pk. 2741 11 KÖNGÄS  
x = 7538 34, y = 536 44, z = n. 190

Köngäs Pietarila

- kivikautinen löytöpaikka (?), -

Peruskarttaote L97

**KITTILÄ 174**

Pk. 2741 11 KÖNGÄS  
x = 7537 94, y = 536 16, z = n. 190

Köngäs Sikkola 1

- kivikautinen löytöpaikka (?), -
- lappalaisten asuinpaikka (?), -

Peruskarttaote L97

**KITTILÄ 175**

Pk. 2741 11 KÖNGÄS  
 x = 7538000, y = 2536040, z = 200

Rek. 1000000807

**Köngäs Sikkola 2**

- pyyntikuoppa, II

Kittilän kirkosta n. 29 km pohjoiseen, Ounasjoen länsirannalla. Pyyntikuoppa on Könkäältä Tepastoon johtavan tien itäpuolella, pienessä itään suuntatuvassa joenmutkapaikassa, Sikkolan päärakennuksesta n. 150 m luoteeseen.

Inv. H. Kotivuori 1998  
 Peruskarttaote L97

**KITTILÄ 176**

Pk. 2741 11 KÖNGÄS  
 x = 7538980, y = 2536320, z = 200

Rek. 1000009719

**Köngäs Mellaniemi**

- pyyntikuoppa?

Kittilän kirkosta n. 30 km pohjoiseen, Ounasjoen itärannalla. Pienen kankareen länsikulmalla, Mellaniemen pohjoisosassa, on yksi pieni ja pitkänomainen pyyntikuoppa?

Inv. H. Kotivuori 1998  
 Peruskarttaote L97

**KITTILÄ 177**

Pk. 2741 11 KÖNGÄS

Rek. 1000000545

**Köngäs Virtaniemi (Sikkola)**

- kivikautinen asuinpaikka, II

Kittilän kirkosta n. 29 km pohjoiseen, Ounasjoen länsirannalla. Asuinpaikka on Könkäältä Tepastoon johtavan tien itäpuolella, pienen itään suuntautuvan joenmutkan sisään jäävän niemen pohjoisrannalla. Paikalla olleen perunamaan pinnassa oli runsaasti kvartsi-iskoksia.

Inv. H. Kotivuori 14.6.1999  
 Löydöt: - kvartsi-iskoksia ja -kappaleita 9 kpl.  
 Peruskarttaote L97

**KITTILÄ 178**

Pk. 2741 11 KÖNGÄS

Rek. 1000000808

**Köngäs Kirjavuoma**

- pyyntikuoppa, II

Kittilän kirkosta n. 28 km pohjoiseen, Ounasjoen länsipuolella. Pyyntikuoppa (halk. 3,5 m, syv. 0,5 m) on Könkään kylätaajamasta n. 4,7 km pohjoisluoteeseen, Könkäältä

Tepastoon johtavan tien länsipuolella olevan pienen kankaan koillispuolella. Kuoppa on vain metrin päässä sorakuopan reunasta ja noin 70 m tiestä.

Inv. H. Kotivuori 1999  
Peruskarttaote L97

**KITTILÄ 179**

Pk. 2741 09 TEPASTO  
x = 7546 72, y = 528 94, z = 200

Tepasto Alatalo

- kivitörmä, II

Vähäinen löytöpaikka (kvartsihaukimien katkelma) on Alatalon perunamaan kohdalla, Ounasjoen rannassa, noin 15 m talosta lounaaseen. Hiekkamultainen maa, törmä n. 2 m korkea, tasaisella törmällä.

Inv. H. Kotivuori 1998  
Peruskarttaote L92  
Karttaluonnos L37

**KITTILÄ 180**

Pk. 2742 10 LOMPOLO  
x = 7559840, y = 2535680, z = 250

Rek. 1000000817

Lompolo Suksijärvi (itä)

- pyyntikuoppia, II

Kittilän kirkosta n. 51 km pohjoiseen, Suksijärven itärannalla. Järven ja jängän välisellä niemekemäisellä rantakankaalla, sen lakiosan (kork. 10–15 m) kaakkoislaidalla, on kaksi pyyntikuoppaa.

Inv. H. Kotivuori 1999  
Peruskarttaote L105  
Karttaluonnos L37

**KITTILÄ 181**

Pk. 2742 11 SALANKIJÄRVI  
x = 7560440, y = 2536220, z = 160  
x = 7560640, y = 2536280, z = 155

Lompolo Kutumaa

- pyyntikuoppia, II

Kittilän kirkosta n. 52 km pohjoiseen, Särkijärven luoteisrannalla. Pyyntikuopat (2 kpl) ovat Särkijärven ja Suksijärven välisellä kannaksella kulkevan metsätien itäpuolella, kahdella alueella ja yli 200 metrin päässä toisistaan.

Inv. H. Kotivuori 1999  
Peruskarttaote L106  
Karttaluonnos L37

**KITTILÄ 182**

Pk. 2742 11 SALANKIJÄRVI  
 x = 7564 80, y = 535 52, z = n. 260

Tepasto Salankijärvi Palotieva (Paloniemi)

- kesähautoja, III

Pieni ja korkea niemi, jonka rinteet ovat loivat ja kivikkoiset Paikalla kerrotaan olleen ainakin yhden kesähaudan Salankijärven rantatörmällä eteläisemmän talon eteläreunalla. Niemeke on ollut Salangin talon entinen väliaikaishautapaikka. Näin kertoivat Martti, Jalmari, Pertti ja Vieno Salanki. Omistaja lienee Sveitsissä asuva Tuulikki Takkunen.

Inv. H. Kotivuori 1998  
 Peruskarttaote L108  
 Karttaluonnos L38

**KITTILÄ 183**

Pk. 2742 11 SALANKIJÄRVI  
 x = 7560060, y = 2535180, z = 250

Rek. 1000009760

Lompolo Suksijärvi (länsi)

- pyyntikuoppa (?), II

Kittilän kirkosta n. 51,5 km pohjoiseen, Suksijärven länsirannalla. Järven ja maantien välissä, Toivosen kohdalla, on ainakin yksi mahdollinen pyyntikuoppa (halk. 2,0 x 0,3 m).

Inv. H. Kotivuori 1999  
 Peruskarttaote L106  
 Karttaluonnos L38

**KITTILÄ 184**

Pk. 2731 11 ALAKYLÄ  
 x = 7471 04, y = 538 90, z = n. 170

Alakylä Tiensuu

- kivikautinen löytöpaikka (?), III

G. A. Andersson (194:89) kirjoitti: ”Myöskin Erik Kinisjärvi oli aikaisemmin asunut Alakylän Tiensuun talossa. Siellä asuessaan oli hän löytänyt Ounasjoen törmän laidalta tuumaa pitkän ja ¾ tuumaa leveän kiviveitsen, joka päätyi suippoon terään. Se oli ollut kummaltakin puolelta teräväksi hiottu. Tämä löytöesine oli joutunut kumminkin hukkaan.”

Inv. H. Kotivuori 1998  
 Karttaluonnos L38

**KITTILÄ 185**

Pk. 2741 12 KUORTANOVUOMA  
 x = 7542100, y = 2532850, z = 200

Rek. 1000000546

Tepasto Kontinniemi



- varhaismetallikautinen asuinpaikka, II

Kittilän kirkosta n. 34 km pohjoiseen, Ounasjoen itärannalla. Asuinpaikka on Kontinniemen itärannalla, n. 5,3 km lounaaseen Tepaston kylätaajamasta. Niemen kohdalla Ounasjoessa on pieni etelään suuntautuva mutka. Pohjoisessa olevaan Kontinniemen taloon on matkaa noin 250 m. Kesällä löytökohta oli noin 1,5 m korkealla vedenpintaan nähden ja hienohiekkainen törmä noin kuusi metriä leveä. Suvantokohdan ylä- ja alapuolella on alava koski – etäisyys toisiinsa noin 100 m ja joen leveys samaa luokkaa. Löydöt olivat kuluneen rantatörmän yläreunassa

Inv. H. Kotivuori 26.5.1999

Löydöt: - Kjelmöyn keramiikan reunapala (99x49x7 mm, paino 44,5 g), kvartsi-iskoksia 8 kpl ja -pala.

Peruskarttaote L99

Karttaluonnos L39

**KITTILÄ 186**

Pk. 2741 09 TEPASTO

x = 7549300, y = 2527760, z = 205

Rek. 1000000819

Tepasto Äijänpalo

- pyyntikuoppia, II

Kittilän kirkosta n. 41,5 km pohjoisluoteeseen, Ounasjoen itäpuolella, n. 2,8 km Tepaston seurantalolta pohjoiseen. Neljä pyyntikuoppaa on todettu Vanhankentänmaassa, Ounasjoen Ylisuvannon itärannalla, n. 200–300 m joesta. Soiden ympäröimä metsäsaareke kivikkoisten törmien välissä. Pyyntikuopat ovat hieman hiekkaisemmalla kohdalla tuulenkaatojen lomassa.

Inv. H. Kotivuori 1999

Peruskarttaote L92

Karttaluonnos L39

**KITTILÄ 187**

Pk. 2742 07 SAHMISTONVUOMA

x = 7550320, y = 2527920, z = 210

Rek. 1000000820

Tepastonjoki Suukoski

- pyyntikuoppia, II

Kittilän kirkosta n. 42,5 km pohjoisluoteeseen, Syvän Tepastojoen kaakkoisrannalla. Kahdeksan pyyntikuoppaa todettu Ounasjokeen laskevan Syvän Tepastojoen suun lounaispuolella, suupuolelta n. 620 m ylävirtaan, pienen puron ja joen mutkan väliin jääväällä, korkeatörmäisellä niemikkeellä, runsaan sadan metrin matkalla.

Inv. H. Kotivuori 1999

Peruskarttaote L102

Karttaluonnos L40

**KITTILÄ 188**

Pk. 2742 07 SAHMISTONVUOMA

x = 7551180, y = 2528300, z = 220 (keskiosa)  
 x = 7551060, y = 2528400, z = 220 (kaakkoispää)  
 x = 7551280, y = 2528220, z = 230 (luoteispää)

Rek. 1000000547

Tepasto Karjaspulju

- pyyntikuoppia, II
- suorakaiteenmuotoinen latomus, II

Kittilän kirkosta n. 43 km pohjoisluoteeseen, Syvän Tepastojoen luoteisrannalla. Pyyntikuopat (9 kpl) ovat jokivarren kankaan itäreunalla, kankaan korkeimmalta kohdalta kaakkoon kohti jokea, runsaan 250 metrin matkalla. Alueella todettiin myös suorakaiteen muotoinen liesilatomus, joka näkyi hiekasta vain puoliksi (ks. L41).

Inv. H. Kotivuori 1999  
 Peruskarttaote L102  
 Karttaluonnos L41

**KITTILÄ 189**

Pk. 2742 11 SALANKIJÄRVI  
 x = 7569900, y = 2534800, z = 280 (pohjoisalue)  
 x = 7569720, y = 2534900, z = 270 (pohjoispää)  
 x = 7569500, y = 2534900, z = 270 (eteläpää)

Rek. 1000000858

Pulju Pokasenhariju

- pyyntikuoppia, II

Kittilän kirkosta n. 61 km pohjoiseen, Syvän Tepastojoen länsipuolella, kaksi kilometriä Puljun kylästä etelään todettiin yhdeksän pyyntikuoppaa. Ne sijoittuvat kahdelle (a ja b) alueelle joen ja Tepastosta Puljuun vievän maantien välissä. Eteläisemmän alueen pituus on E-P - suunnassa noin 200 m ja siinä on kahdeksan hyvin tarkkaan riviin säännöllisin välein kaivettua kuoppaa (ks. L41).

Inv. H. Kotivuori 1999  
 Peruskarttaote L107  
 Karttaluonnos L40 ja L41

**KITTILÄ 190**

Pk. 2742 12 PULJU  
 x = 7572120, y = 2534500, z = 290 (kaakkoispää)  
 x = 7572280, y = 2534400, z = 290 (luoteispää)

Rek. 1000000859

Pulju Puljuvaara

- pyyntikuoppia, II

Kittilän kirkosta n. 63 km pohjoiseen, Puljun kylässä. Pyyntikuopat ovat 200–400 m Puljujärven etelärannasta kakkoon. Jono on noin 200 m pitkä ja sijoittuu mäen lounaisrinteelle, maantien koillispuolelle.

Inv. H. Kotivuori 1999  
Peruskarttaote L109  
Karttaluonnos L42

**KITTILÄ 191**

Pk. 2742 11 SALANKIJÄRVI  
x = 7565 74, y = 534 76, z = n. 260

Tepasto Salankijärvi **Kenttämaa**

- merkkipetäjä, II

Kenttäjärven kaakkoisrannan lähellä, n. 50 m rannasta, on veden ääreen kulkevan polun reunassa varsin ohut petäjä. Sen kylkeen on tehty pilkka merkkeineen (ks. L43). merkintä vaikuttaa ainakin 100-vuotiaalta (ehkä vuosilukua 1889 tarkoittava 89?).

Inv. H. Kotivuori 1999  
Peruskarttaote L107 ja L108  
Karttaluonnos L43

**KITTILÄ 192**

Pk. 2742 12 PULJU  
x = 7572 08, y = 534 66, z = n. 280

Tepasto Pulju **Puljujärvi**

- lappalaisten asuinpaikka, III

Puljun kylän keskivaiheilla, törmän itärinteellä, on Toivo Puljujärven (Virva Lompolo haastatteli häntä) mukaan ollut ”lappalaisten tupasija”, joka on näkynyt aikaisemmin, mutta alue on raivattu II MS:n jälkeen.

Inv. H. Kotivuori & V. Lompolo 1999 (tuhoutunut?)  
Peruskarttaote L109

**KITTILÄ 193**

Pk. 2742 12 PULJU  
x = 7572 50, y = 534 34, z = n. 175

Tepasto Pulju **Ruotsala**

- kivikautinen löytöpaikka (?), II

Virva Lompolo löysi Puljujärven itärannalla olevan Ruotsalan talon perunamaasta (ks. L43) kvartsi-iskoksen. Se voi viitata muinaiseen löytöpaikkaan.

Inv. H. Kotivuori & V. Lompolo 1999  
Peruskarttaote L109  
Karttaluonnos L43

**KITTILÄ 194**

Pk. 2742 12 PULJU  
x = 7574940, y = 2534860, z = 270

Rek. 1000000860

Pulju Lompolovaara **Vuopio**

- pyyntikuoppia, II

Kittilän kirkosta n. 65,5 km pohjoiseen, Syvän Tepastojen länsipuolella. Kuusi pyyntikuoppaa on todettu kolmisen kilometriä Puljun kylästä pohjoiseen, Lompolovaaran ja joen välissä, vaaran koilliskulmalla.

Peruskarttaote L109  
Karttaluonnos L45

### **KITTILÄ 195**

Pk. 2742 12 PULJU  
x = 7573500, y = 2534360, z = 275  
x = 7573680, y = 2534380, z = 275  
x = 7573840, y = 2534430, z = 275

Rek. 1000000861

#### Pulju Ulkutieva

- pyyntikuoppia, II
- 

Kittilän kirkosta n. 64,5 km pohjoiseen, Puljujärven luoteisrannalla, kilometrin verran Puljun kylästä pohjoiseen. Seitsemän pyyntikuoppaa todettiin kolmessa (a ja b) kohdassa Ulkutievan länsireunassa, Puljujärven pohjoisrannalla, järven pohjoispuolisen lammen koillisrannalla ja tästä satakunta metriä pohjoiseen.

Inv. H. Kotivuori 1999  
Peruskarttaote L109  
Karttaluonnos L44

### **KITTILÄ 196**

Pk. 2742 12 PULJU  
x = 7575650, y = 2534000, z = 280 (keskiosa)  
x = 7575690, y = 2533730, z = 280 (länsipää)  
x = 7575750, y = 2534380, z = 270 (koillispää)

Rek. 1000000862

#### Pulju Varkaanvaara

- pyyntikuoppia, II
- tupasija, II
- kvartsi-iskosten löytöpaikka, II

Kittilän kirkosta n. 66,5 km pohjoiseen, kilometrin verran länteen Syvä Tepastojoesta. Varkaan vaaran itälaidassa on hietatievoilla puolisen kilometriä pitkä pyyntikuoppaketju, jossa on ainakin 26 kuoppaa. Pääsuunnassa L-I -kulkeva ketju tekee loivan mutkan koilliseen. Alueen koilliskulmassa todettiin yksi liesikohta ja kvartsi-iskoksia.

Inv. H. Kotivuori 2.7.1999  
Löydöt: - kvartsi-iskoksia 5 kpl. Paino 7,9 g.  
Peruskarttaote L109  
Karttaluonnos L46 ja L47

### **KITTILÄ 197**

Pk. 2742 12 PULJU  
x = 7574550, y = 2534640, z = 280 (keskiosa)  
x = 7574400, y = 2534600, z = 280 (lounaispää)  
x = 7574700, y = 2534700, z = 280 (koillispää)

Rek. 1000000891

**Pulju Lompolovaara**

- pyyntikuoppia, II

Kittilän kirkosta n. 65 km pohjoiseen, Syvän Tepastojoen pohjoispuolella. Joesta puolisen kilometriä länteen olevan vaaran kaakkoisrinteessä on kuutisen pyyntikuoppaa n. 300 metrin matkalla.

Inv. H. Kotivuori 1999  
Peruskarttaote L109  
Karttaluonnos L45

**KITTILÄ 198**

Pk. 2742 12 PULJU

x = 7578840, y = 2535570, z = 290 (keskiosa)

x = 7578620, y = 2535600, z = 290 (pohjoispää)

x = 7578620, y = 2535540, z = 290 (eteläpää)

Rek. 1000000892

**Pulju Talovaara 1**

- pyyntikuoppia, II

Kittilän kirkosta n. 70 km pohjoiseen, Narkijärven eteläpuolella olevan Saarilompolon eteläsivulla. Talovaaran etelälaiteella on n. 30 pyyntikuoppaa arviolta 400 m matkalla. S-N -suuntainen ketju alkaa lompolon eteläpäästä.

Inv. H. Kotivuori 1998  
Peruskarttaote L110  
Karttaluonnos L48

**KITTILÄ 199**

Pk. 2742 12 PULJU

x = 7579390, y = 2535600, z = 290 (keskiosa)

Rek. 1000000893

**Pulju Talovaara 2**

- pyyntikuoppia, II

Kittilän kirkosta n. 70,5 km pohjoiseen, Narkijärven eteläpuolella olevan Saarilompolon luoteisreunalla. Talovaaran itälaiteella, lompolon ja pienen lammen välissä, on n. 20 pyyntikuoppaa arviolta sadan metrin matkalla, pohjoiseen kaartuvan kaaren muotisesti.

Inv. H. Kotivuori 1998  
Peruskarttaote L110  
Karttaluonnos L49

**KITTILÄ 200**

Pk. 2742 12 PULJU

x = 7579640, y = 2535580, z = 290

ETRS-TM35FIN P: 7577767, I: 411607, Z: 290

Rek. 1000000964

**Pulju Narkijärvi (Talolampi)**

- tupasijoja, II

Kittilän kirkosta n. 70,5 km pohjoiseen, Narkijärven eteläpuolella, noin 630 m Narkiojasta itään ja 7,6 km Puljun kylästä pohjoiseen. Talovaaran koilliskulmalla olevan Talolammen koillisrannalla on vanha asuinkenttä, jossa todettiin kolme tai neljä kiukaallista tupasijaa. Tarkemmat mitat ja muodot ks. L49. Lähialueella on runsaasti pyyntikuoppia (esim. Kittilä 198–199 ja 222–225).

Inv. H. Kotivuori 1998

Peruskarttaote L110

Karttaluonnos L49

**KITTILÄ 201**

Pk. 2642 12 HELPPI

x = 7454 60, y = 538 04, z = 145

Rek. 1000000963

**Alakylä Helppi Kiviharju**

- kivikautinen löytöpaikka, II

Aino Jatkola löysi 1960-luvulla pensaan juuresta kaivettaessa osittain hiotun liusketaltan teelmän (130 x 36 x 18 mm., paino 146,5 g). Erkki Jatkola lahjoitti löydöksen museoitavaksi. Löytökohta sijoittuu asuinrakennuksen kaakkoispuolelle ja piharakennuksen puoliväliin. Mitään asuinpaikkaan viittaavaa ei pihalla ollut mahdollista todeta.

Inv. H. Kotivuori 4.7.1999

Löydöt: - liusketaltan teelmä.

Karttaluonnos L50

Peruskarttaote L65

**KITTILÄ 202**

Pk. 2642 12 HELPPI

x = 7454900, y = 2537500, z = 147,5

Rek. 1000000894

**Tainio Myllykangas**

- pyyntikuoppia, II

Kittilän kirkosta n. 53 km etelään, Ounasjoen länsirannalla. Viisi pyyntikuoppaa on Tainionjoen suusta n. 250 m pohjoiseen, Myllykankaan pohjoispään länsilaitteella.

Inv. H. Kotivuori 2002

Peruskarttaote L65

Karttaluonnos L50

**KITTILÄ 203**

Pk. 2743 02 RAUTUSKYLÄ

x = 7531 52, y = 540 06, z = 195

Köngäs Rauduskylä Lakso/Kokko

- lappalaisten asuinpaikka, II

Lakson ja Kokon talojen välissä, rannassa, kuuluu olleen muinainen lappalaisten asuinpaikka (lapinkenttä), jota kenties kutsuttiin nimellä Torajainen. Andersson (s. 141) nimittäin kirjoitti seuraavasti: ”Loukisen suusta oli Torajainen muuttanut, kuten herrastuomari Nils Petter Loukinen kertoi, Rautusjärvelle, jossa hänen asuntokenttensä on Lakson ja Kokon talojen välillä lähellä rantaa.” Toisaalla Andersson (s. 147) kirjoittaa puolestaan: ”... Rautusjärven etelärannalla. Kittiläläisten kuuluisan Päiviön olisi pitänyt asua näillä tieoilla ja Rautusjärven rannalla Kokon ja Lakson talojen välisellä peltokedolla kerrottiin hänen asuntonsa sijainneen.” Oliko kyseessä Päiviö tai Torajainen? Kokon talo on hyvin iäkäs hirsirakennus. Juholasta kerrottiin, että rannassa kuuluu olleen Toki-ämmän kota-asumus. Paikalta ei ole löydetty mitään näihin liittyvää, mutta paikalta löydetyksi mainittu (em. s. 147) ”soikea reikäkivi”, ja ”säynäjän- ym- kalain suomuja” viitanee esihistorialliseen aikaan. Ks. G. A. Andersson 1914 (1955), s. 141 ja 147.

Inv. H. Kotivuori 1999

Peruskarttaote L113

Karttaluonnos L50

**KITTILÄ 204**

Pk. 2743 02 RAUTUSKYLÄ

x = 7531 60, y = 540 52, z = 191-195

Köngäs Rauduskylä Hietalahti (Hietala)

- kivikautinen löytöpaikka (?), -

G. A. Andersson (1914, s. 147-148): ”Myöskin kerrottiin, että Hietaniemen itäpuolella Rautuskylässä oli aikoinaan löydetty pellosta melkein yhtäläinen ”ukonkynsi”, kuin edellä mainittu, sekä muutamia kummallisia rautakaluja, jotka kumminkin sitten olivat joutuneet hukkaan.” Alueelta ei kerrottu löydetyn uudempia löytöjä.

Inv. H. Kotivuori 1999

Peruskarttaote L113

Karttaluonnos L51

**KITTILÄ 205**

Pk. 2743 02 RAUTUSKYLÄ

x = 7532440, y = 2540460, z = 191-195

Rek. 1000000895

Rauduskylä Nahkua

- pyyntikuoppia, II

Kittilän kirkosta noin 24 km pohjoiseen, Rautusjärven keskiosan pohjoispuolen rannalla. Pyyntikuopat ovat Lismajoen suulta noin 300 m luoteeseen, pienen niemenharjan lounaissivussa. Juholan veljesten mukaan paikalla on ollut kuoppia, joita uteliaat ovat kaivaneet noin 50-60 vuotta sitten. Alava niemi on käytännössä saari, jonka keskeiseen kohtaan on tehty mökki. Sen vieressä olevat kuopat ovat selvästi ihmisen kaivamia. Isoin kuoppa on noin 3,0 x 1,2 m laaja ja 40 cm syvä. Pari muuta kuoppaa voidaan myös tulkita pyyntikuopan jäänteiksi, mutta ne erottuvat varsin huonosti. Kesähaudoiksi

kuoppia ei voinut arvioida, eikä paikalla näkynyt myöskään mitään rakennusaloihin viittaavaa.

G. A. Andersson (1914, s. 148) kertoo paikasta: ”Rautuskylästä noin 1 ½ Venäjän virstaa koilliseen päin sijaitsi ikivanhoja kuusia ja koivumetsää kasvava niemi, jota sanottiin Nahkuanniemeksi. Niemellä oli useampia hautoja lähellä toisiaan, ei kumminkaan missään järjestyksessä. hautain pituussuunta oli idästä länteen. Paksuja puiden juuria risteili hautain maakerroksissa, mistä voi päätellä, että haudat ovat vanhoja. Kolmea hautaa kaivettiin minun toimestani v. 1886 liikkumattomaan maahan asti, vaan mitään esineitä ei löydetty. Kaivaustyö ei kuitenkaan ollut aivan perinpohjaista eikä kaivettua multaakaan ehditty tarkoin tutkia, joten on mahdollista, että varsinkin pienemmät esineet jäivät huomaamatta. Paikka on vanhain kertomusten mukaan kastamattoman kansan eli pakanuuden aikuinen hautakalmisto. Kerrottiin, että ensimmäisenä on tähän haudattu Nahkua eli Nakkua-niminen lappalainen, josta niemi on sitten nimensäkin saanut.”

Inv. H. Kotivuori 1998  
Peruskarttaote L113  
Karttaluonnos L51

### **KITTILÄ 206**

Pk. 2742 02 RAUTUSKYLÄ  
x = 7532 38, y = 541 64, z = 191-195

#### Köngäs Rauduskylä Kenttäjärvi

- kivikautinen löytöpaikka (?), -

Vähäiseltä vaikuttava kvartsi-iskosten ja palaneiden kivien löytökohta koskemattomalla metsäisellä rannalla, jonka maaperä on paikoin hiekkainen. Kenttäjärven rantaan matkaa noin 25 m ja törmällä korkeutta metrin verran. Saattaa olla vanha kenttäpaikka.

Inv. H. Kotivuori 1999  
Peruskarttaote L113  
Karttaluonnos L52

### **KITTILÄ 207**

Pk. 2743 02 RAUTUSKYLÄ  
x = 7531 10, y = 541 14, z = 190 (arvio)

#### Köngäs Rauduskylä Palo

- kivikautinen löytöpaikka (?), -

karttaluonnoksen mukaisesta paikasta (ks. L52) kuuluulöytyneen ”kivikirves”, joka on viety Rautuskylän kansakouluun (nyt jo lopetettu koulu). Löydöstä tai sen nykyisestä sijaintipaikasta ei ole muuta tietoa.

Inv. H. Kotivuori 1999  
Peruskarttaote L113  
Karttaluonnos L52

### **KITTILÄ 208**

Pk. 2743 02 RAUTUSKYLÄ  
x = 7533340, y = 2546480, z = 1195

Rek. 1000000896



Raudusjoki Kapsajoki Nilimaa

- pyyntikuoppa, II

Kittilän kirkosta n. 26 km pohjoiskoilliseen, Kapsajoen pohjoisrannalla. Pyyntikuoppa on n. 5,5 km Rautuskylästä itäkoilliseen, Hanhimaahan johtavan tien kaakkoispuolella, jokivarressa ja Aitamukan pohjoispuolella.

Inv. H. Kotivuori 1999  
Peruskarttaote L112  
Karttaluonnos L52

**KITTILÄ 209**

Pk. 3721 09 SEURUKARKEA

x = 7548050, y = 3446440, z = 270–280 (keskiosa)

x = 7548040, y = 3446600, z = 270–280 (itäpää)

x = 7548060, y = 3446280, z = 270–280 (länsipää)

Rek. 1000000916

Pomokaira Tieva

- pyyntikuoppia, II

Kittilän kirkosta n. 52 km koilliseen, Seurujoen pohjoispuolella. Tievan kämpästä 100–400 m länsiluoteeseen on ainakin 11 kookasta ja 5 pientä pyyntikuoppaa noin 15 m välein I–L -suuntaisessa rivissä, kankaan etelälaidalla. Muinaisjäännösrekisteriin pyyntikuoppia on merkitty olevan 19 kpl. Useimmat kuopista ovat nyt noin 3 m laajoja ja puolisen metriä syviä. Joukossa myös puolta pienempi.ä

Inv. H. Kotivuori 6.7.1999, T. Karjalainen 2013  
Peruskarttaote L123  
Karttaluonnos L53

**KITTILÄ 210**

Pk. 2742 07 SAHMISTONVUOMA

x = 7552220, y = 2522200, z = 225

Rek. 1000000548

Kurkkio Puksukoski

- (kuoppaliesi) tulisija, II/III

Kittilän kirkosta n. 46,5 km pohjoisluoteeseen, Ounasjoen länsirannalla. Tepaston kylästä yhdeksän kilometriä luoteeseen sijaitsevasta Suvannon talosta ½ km kaakkoon todettiin kuoppamainen liesi joen sortuneessa törmässä.

Inv. H. Kotivuori 1999  
Peruskarttaote L103  
Karttaluonnos L54

**KITTILÄ 211**

Pk. 2742 04 PALLASSELKÄ

x = 7554800, y = 2516180, z = 235

Rek. 1000000549

Mertaniemi Mertakoski

- kivistä asuinpaikka (?), II
- suorakaiteen muotoisia liesiä, II

Kittilän kirkosta n. 50,5 km luoteeseen, Ounasjoen lounaisrannalla. Tepastosta Raattamaan johtavan maantien varressa, kolmetrin Mertaniemestä luoteeseen, on tien ja joen välisellä alueella ainakin kolme suorakaiteen muotoista liesilatomausta. Pohjoisimman lieden luona todettiin kvartsi-iskoksia.

Inv. H. Kotivuori 1999  
Peruskarttaote L101  
Karttaluonnos L55

**KITTILÄ 212**

Pk. 2742 02 RAATTAMA  
x = 7563160, y = 2508780, z = 250

Rek.1000000958

Raattama Vähäkoski

- tupasijoja, II

Kittilän kirkosta n. 61,5 km luoteeseen, Ounasjoen lounaisrannalla. Tupasijat ovat Vähäkosken etelärannalla, pienessä niemikkeessä ja majoitusliikkeen tontilla sekä lounaisimman rantamökin kaakkoisnurkan tuntumassa. Näkyvissä on kaksi n. 2,0x2,0x0,8 m laajaa uunikumpua Vähäkosken porotilamajoituksen (A. Autto – Unto Autto) huviloiden pihalla.

Inv. H. Kotivuori 1999  
Peruskarttaote L100  
Karttaluonnos L56

**KITTILÄ 213**

PK. 2742 02 RAATAMA  
x = 7563320, y = 2508660, z = 250

Rek. 1000000957

Vähäkoski Niemi

- (lappalaisten asuinpaikka) kenttä, II

Kittilän kirkosta n. 61,5 km luoteeseen, Ounasjoen koillisrannalla. Kohde on Vähäkosken pohjoispuolisella niemellä. Niemen talon maalla on vanha lappalaisasuinpaikka, jossa ollut ainakin neljä tupasijaa, kun taloa alettiin paikalle rakentamaan. Silloin puissa oli ollut vielä myös erilaisia säilytysrakenteita nähtävissä. Asian kertoi omistaja Unto Autto. Hän mainitsi, että asuinpaikalla oli jutaavien lappalaisten asutus ennen vuoden 1852 rajauslupaa.

Inv. H. Kotivuori 1999  
Peruskartta L100  
Karttaluonnos

**KITTILÄ 214**

Pk. 2742 02 RAATTAMA  
x = 7564080, y = 2507900, z = 250

Rek. 1000000956

**Raattama Ellintieva**

- kenttä, II
- kuoppia, II

Kittilän kirkosta n. 62,5 km luoteeseen, Ounasjoen lounaisranalla. Kohde on Raattamasta Peltovuomaan vievän tien länsipuolella, Kittilän ja Enontekiön kuntarajasta n. 150 m kakkoon. Ellintievan koillisosassa on vanha lappalaisasuinpaikka, jolla todettiin useita kuopanteita. Paikalla kuuluu asuneen Elli-niminen lappalaisvaimo vuohineen joskus ”1700-luvun” vaiheilla. Asian kertoi matkailuyrittäjä Unto Autto. Tie kulkee aivan asuinpaikan koillisreunassa ja on lohkaissut osan kentästä.

Inv. H. Kotivuori 1999  
Peruskarttaote L100  
Karttaluonnos L56

**KITTILÄ 215**

Pk. 2742 02 RAATTAMA  
x = 7560 50, y = 507 74, z = n. 270

Rek.1000000955

**Raattama Saivonpalo**

- seitapaikka, III

Peruskarttaote L100

**MUONIO (KITTILÄ 216)**

Pk. 2742 01 PALLASTUNTURI  
x = 7552 46, y = 506 52, z = n. 268

**Raattama Pallasjärvi Ylisenpäänlampi**

- kivikautinen asuinpaikka, II

Nykyisin Muonion puolelle kuuluvan Pallasjärven pohjoispään tuntumassa, Polviniemeen vievän polun kohdalla oli joitakin yksittäisiä kvartsi-iskoksia ja yksi kvartsikaavin, palanutta luuainesta ja palaneistä kivistä koostuva ilmeinen liesikohta. Löytökohdan eteläpuolelta alkavat pitkospuut Polviniemeen. Soiden saartama maakannas on noin 200 x 40 m laaja (metrin korkuinen) koivupensaiden ja yhden ison männyn muodostama moreenisaareke.

Inv. H. Kotivuori 1999

**KITTILÄ 217**

Pk. 2643 05 KIISTALA  
x = 7531780, y = 2556660, z = 205

Rek. 1000000954

**Kiistala Lapinvainio**

- kenttä, II

Kittilän kirosta n. 30 km koilliseen, Sammakkojärven etelärannalla. Kohde on Kiistalan koulusta n. 320 m pohjoiseen. Paikalla on vanhan lappalaisasuinpaikan muistona mm.

liedenjäänne, osia rakennuksen perustuksesta ja erilaisia maatuneita kuoppia. Erkki Toivola (n. 80 v) kertoi, että pihalla on ollut uuninpohjia. Joitakin liesirakenteilta vaikuttavia kiveyksiä oli vieläkin näkössä (ks. L57).

Inv. H. Kotivuori 1999  
Peruskarttaote L115  
Karttaluonnos L57

### **KITTILÄ 218**

Pk. 2743 05 KIISTALA  
x = 7532030, y = 2556200, z = 205

Rek. 1000000917

#### Kiistala Vierelä

- kesähauta, III

Kittilän kirkosta n. 30 km koilliseen, Sammakkojärven länsipuolella. Vierelän talon eteläpuolella, länteen vievän pihatien eteläsivulla on ollut lapsen (Erkki Mattila?) kesähauta, nyt poistettujen kolmen kuusen vaiheilla. Kohteessa ei ole enää havaittavia merkkejä tilapäishautauksesta.

Inv. H. Kotivuori 1999  
Peruskarttaote L115  
Karttaluonnos -

### **KITTILÄ 219**

Pk. 2743 05 KIISTALA  
x = 7532 02, y = 556 20, z = 205

Rek. 1000000953

#### Kuivasalmi Kiistala Toivola

- rautaesineen löytöpaikka, -

Erkki Toivolan (n. 80 v) talon kaivosta oli löytynyt pieni rautakirves. Huomioiden lähellä olleen vanhan lappalaisasuipaikan, voi tuo kirves liittyä jo siihen asutukseen. Silmä oli taottu muotoonsa levymäisesti taivuttaen. Kuulemma noin 100 m pohjoiseen olevalla rantaosalla oli vielä 60 vuotta aikaisemmin asustellut lappalaisvaimo Elli Ketola (Koivuniemi), joka oli Niila Törmäsen vaimo.

Inv. H. Kotivuori 1999  
Peruskarttaote L115

### **KITTILÄ 220**

Pk. 3722 12 NÄÄTÄSELKÄ  
x = 7575700, y = 3453580, z = 285 (keskik.)  
x = 7575080, y = 3453240, z = 280 (keskik.)  
x = 75574660, y = 3453480, z = 300 (keskik.)

Rek. 1000000918

#### Pokka Haminamaa

- pyyntikuoppia, II

Kittilän kirkosta n. 66 km ja Pokasta n. 10 km koilliseen, Ivalon tien itäpuolella. Pyyntikuoppia (n. 55 kpl) on kolmessa jaksossa Haminaojan itäpuolella. Haminalammista 0,5-1,1 km pohjoiseen, Haminamaan länsilaidalla, on kuoppia noin 600 m matkalla ja pohjoisimman Haminamaan pohjoispuolella noin 400 m matkalla. Kuoppia on myös em. lammien kaakkoispuolella, lampien välisellä kannaksella. Matti Toivola kertoi alueesta ja lienee aikaisemmin osoittanut ne myös Varhain pohjoisessa - tutkijaryhmälle Markku Torvinen, Mika Lavento ja Christian Carpelan. Syystä tai toisesta kuopparyhmiä ei oltu viety muinaisjäännösrekisteriin. Luonnostelin kuopat ryhmiin A, B ja C.

Inv. H. Kotivuori 12.8.1999  
Peruskarttaote L124  
Karttaluonnos L58, L59 ja L60

### **KITTILÄ 221**

Pk. 3712 12 KUUSSATTAISSELKÄ  
x = 7518720, y = 3451100, z = 250

Rek. 1000000919

### Vesmajärvi Pitslomankangas - pyyntikuoppia, II

Kittilän kirkosta n. 41 km itään, Sattasen länsirannalla. Pyyntikuopat ovat Sattasen ja Pitslomanojan välissä, näiden yhtymäkohdasta n. 700 m pohjoiseen ja n. 1,6 km länteen Kittilän ja Sodankylän kuntien rajasta. Kohteesta antoi ilmoituksen 1998 Lapin maakuntamuseon amanuenssi Kimmo Kaakinen.

Inv. H. Kotivuori 1999  
Peruskarttaote L122

### **KITTILÄ 222**

Pk. 2831 10 NARKIVAARA  
x = 7582080, y = 2535580, z = 295 (keskiosa)  
x = 7582000, y = 2535500, z = 295 (lounaispää)  
x = 7582150, y = 2535620, z = 300 (koillispää)  
ETRS-TM35FIN P: 7580190, I: 411698, Z: 295

Rek. 1000000920

### Pulju Narkipuoltsa 1 - pyyntikuoppia, II

Tähän maastokokonaisuuteen kuuluu 14 pyyntikuoppaa. Pyyntikuopat ovat Narkijärven pohjoispuolella, noin 850 m Puoltsajoen suulta pohjoiseen, ojan itäpuolella ja Narkipuoltsa-nimisen korkean kangasharjun lounaisreunassa. Kuoppaketju kaartuu loivasti ja sillä on pituutta noin 200 m.

Tark. H. Kotivuori ja P. Itkonen 2003

### **KITTILÄ 223**

Pk. 2831 10 NARKIVAARA  
x = 7583220, y = 2535750, z = 305 (keskiosa)  
x = 7583150, y = 2535700, z = 305 (lounaispää)  
x = 7583300, y = 2535800, z = 305 (koillispää)

ETRS-TM35FIN P: 7581359, I: 411955, Z: 300

Rek. 1000000921

**Pulju Narkipuoltsa 2**

- pyyntikuoppia, II

Pyyntikuopat (13 kpl) ovat Narkijärven pohjoispuolella, noin kaksi kilometriä Puoltsajoen suulta pohjoiskoilliseen, kahden pienen lammen välisessä maastossa ja aluetta etelästä pohjoiseen halkovan moreeniharjanteen itäreunassa. Kuopat ovat noin 200 metrin matkalla.

Tark. H. Kotivuori ja P. Itkonen 2003

**KITTILÄ 224**

Pk. 2831 10 NARKIVAARA

x = 7583520, y = 2535650, z = 305 (keskiosa)

x = 7583530, y = 2535580, z = 305 (länsipää)

x = 7583480, y = 2535720, z = 305 (kaak.pää)

ETRS-TM35FIN P:7581613, I: 411867, Z: 300

Rek. 1000000922

**Narkipuoltsa 3**

- pyyntikuoppia, II

Pyyntikuopat (9 kpl) ovat Narkijärven pohjoispuolella, Puoltsajoen suulta noin 2,2 km pohjoiseen, ojan itäpuolen moreeniharjanteella. Järjestelmä on mmaastossa noin 200 metrin matkalla.

Tark. H. Kotivuori ja P. Itkonen 2003

**KITTILÄ 225**

Pk. 2831 10 NARKIVAARA

x = 7584000, y = 2535850, z = 305 (keskiosa)

x = 7584130, y = 2535880, z = 305 (pohjoispää)

x = 7583850, y = 2535720, z = 305 (lounaispää)

ETRS-TM35FIN P: 7582105, I: 412041, Z: 300

Rek. 1000000923

**Pulju Narkipuoltsa 4**

- pyyntikuoppia, II

Kaareva noin 350 m:n pituinen pyyntikuoppaketju (9 kpl) sijaitseen n. 2,8 km Puoltsajoen suulta pohjoiskoilliseen. Se on nimettömän lammen koillisrannalla ja noin 530 m autiotuvasta itäkaakkoon.

Tark. H. Kotivuori ja P. Itkonen 2003

Peruskarttaote

Karttaluonnos

**KITTILÄ 229**

Pk. 2741 08 KULKUVUOMA

x = 7539530, y = 2520790, z = 247 (pohjoinen)

x = 7539520, y = 2520620, z = 247 (läntinen)

x = 7539350, y = 2520780, z = 247 (eteläinen)

Rek. 100009725

**Pöntsö Ylilommol**

- pyyntikuoppia, II

Kittilän kirkosta n. 35 km ja Pöntsön kylältä n. 2,5 km luoteeseen. Kulkujoen laajentuman lounaispuolisella kankaalla on pyyntikuoppia kolmessa kohdassa. Eteläisessä kohdassa on yksi kuoppa, mutta muissa useampia.

Inv. H. Kotivuori 2002

Peruskarttaote L91

Karttaluonnos

**KITTILÄ 230**

2741 08 KULKUVUOMA

x = 7538300, y = 2520050, z = 255 (keskiosa)

Rek. 1000009717

**Pöntsö Kulkujoki**

- kvartsi-iskosten löytöpaikka, II
- suorakaiteenmuotoisia liesiä, II

Kittilän kirkosta n. 34,5 km luoteeseen, maantien ja Kulkujoen yhtymäkohdan pohjoispuolisella kankaalla. Soranotolta tarkastusvaiheessa vielä säästyneellä niemekkeellä on modernien tulipaikkojen lomassa ainakin kolmen suorakaiteisen liesilatituksen rivi. Liedet ovat n. 12 m päässä toisistaan. Liesistä n. 50 m pohjoiseen oli ajouralla kivistä (?) asuinpaikkaan viittavia kvartsi-iskoksia.

Inv. H. Kotivuori 2002

Peruskarttaote L91

Karttaluonnos

**KITTILÄ 231**

Pk. 2741 02 JERISJÄRVI

x = 7534900, y = 2509450, z = 280 (keskiosa)

x = 7534760, y = 2509270, z = 280 (lounaisosa)

x = 7534900, y = 2509650, z = 280 (koillisosa)

Rek. 100009647

**Jerisjärvi Anuntivaara 1**

- pyyntikuoppia, II

Kittilän kirkosta n. 38 km luoteeseen, Jerisjärven itärannalla, Rauhalan kylän pohjoispuolella. Maantien molemmin puolin on ainakin 18 pyyntikuoppaa maastollisena kolmena ryhmänä. Läntisimmät kolme ovat moreenikumpareen niskassa. Tien itäpuolella, poroaitojen seassa on yhdeksän kuoppaa ja loput kuusi uuden maantien itäpuolella. Kuoppien keskimääräinen etäisyys toisistaan on n. 20 m.

Inv. H. Kotivuori 2002  
Peruskarttaote L89

**KITTILÄ 232**

Pk. 2741 02 JERISJÄRVI  
x = 7537630, y = 2506820, z = 280

Rek. 1000009654

Jerisjärvi Keimiönoja

- pyyntikuoppa, II

Kittilän kirkosta n. 42 km luoteeseen, Jerisjärven koillisrannan tuntumassa. Järveen pohjoisesta laskevan Keimiönojan luoteisrannalla, vanhasta myllystä n. 200 m pohjoiseen olevan huvilan liiterin vierustalla (et. n. 7 m) on osittain täytetty pyyntikuoppa (halk. 3 m).

Inv. H. Kotivuori 2002  
Peruskarttaote L88

**KITTILÄ 233**

Pk. 2741 02 JERISJÄRVI  
x = 7534850, y = 2509930, z = 275

Rek. 1000009649

Rauhala Anuntivaara 2

- pyyntikuoppa, II
- kivikautinen asuinpaikka (?), II

Kittilän kirkosta n. 38 km luoteeseen, Jerisjärven itäpuolella. Rauhalan kylän pohjoispuolella, n. 100 m itään Sirkkaan vievästä tiestä on pyyntikuoppa (halk. 3 m, syv. 0,4 m). Kivikoisen niemekkeen kannassa olevan kuopan lähistöllä on myös hieman kivikautiseen (?) asuinpaikkaan viittaavia kvartsi-iskoksia.

Inv. H. Kotivuori 2002  
Peruskarttaote L89

**KITTILÄ 234**

Pk. 2732 06 LINKUKERO  
x = 7516200, y = 2514900, z = 240

Rek. 1000009761

Aakenustunturi Uusjärämä

- suorakaiteenmuotoinen liesi, II

Kittilän kirkosta n. 24 km länsiluoteeseen, Aakenusjoen koillispuolisella kankaalla. Joen ja maantien välissä, Linkusuvannon alapuolella, lompolosta satakunta metriä länteen, on suorakaiteenmuotoinen liesilatamus, jonka koko on n. 1,2 x 0,7 m.

Inv. H. Kotivuori 2002  
Peruskarttaote L74

**KITTILÄ 235**

Pk. 2732 06 LINKUKERO  
x = 7510700, y = 2515450, z = 240 (keskiosa)



Rek. 1000009721

Aakenustunturi Pyhäjärvi 1 (länsi)

- pyyntikuoppia, II

Kittilän kirkosta n. 22,5 km länteen, Pyhäjärven länsirannalla. Järven keskivaiheilla olevalta laakealta niemekkeeltä länteen nousevilla törmänteillä on 6–8 pienehköä pyyntikuoppaa n. 15–100 m rannasta.

Inv. H. Kotivuori 2002

Peruskarttaote L75

**KITTILÄ 236**

Pk. 2732 06 LINKUKERO

x = 7510900, y = 2515410, z = 250

Rek. 1000009722

Aakenustunturi Pyhäjärvi 2 (länsi)

- pyyntikuoppa, II

Kittilän kirkosta n. 22,5 km länteen, Pyhäjärven länsirannalla. Järven keskivaiheilla olevasta niemekkeestä n. 200–300 m pohjoiseen on jyrkän rinteeseen ja korkean rantatörmän välisessä kapeikossa pyyntikuoppa.

Inv. H. Kotivuori 2002

Peruskarttaote L75

RAUTUSKYLÄ  
HUUTOLA  
RANTALA

4  
17

20 m

RAUDUSSÄRVI



RANTALA 17

UUSI AS. RAU.

NIITY

HUUTOLA 4

TEKEILLÄ  
TIEOIKKAISU

● TUOTUA MAATA

RAUDUSSOKI

LUONNOS H. KOTIVUORI 1998

RAUDUSSÄRVI

RAUTUSKYLÄ  
MUTALA 15

- HAVAITTU TULISIJOJA (A.E-E.)
- KIVIESINÄLÖYTÖ (A.E-E.)

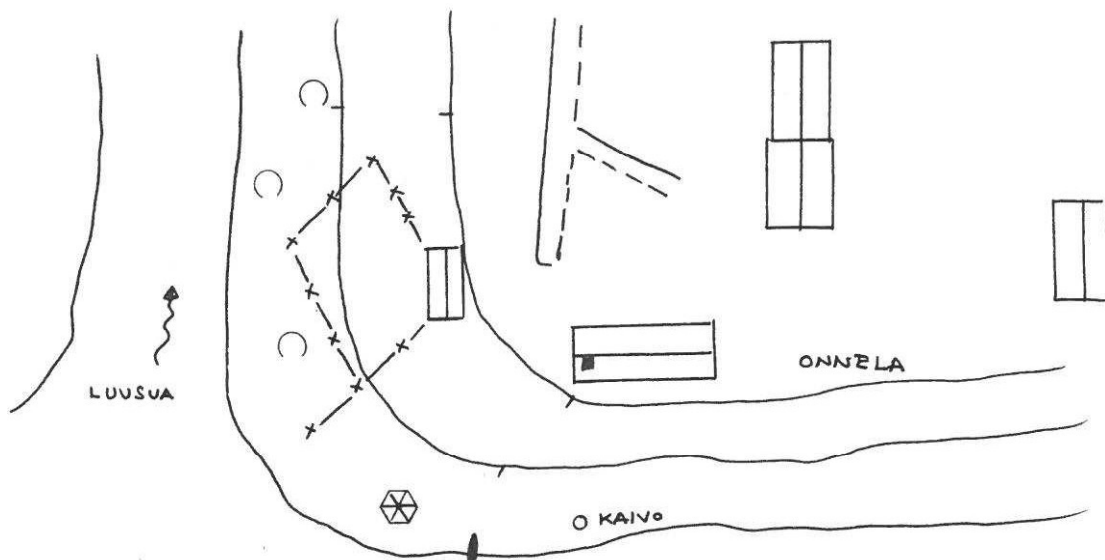


30 m

NIITY

HEVOSHAKA

DOJA



SUKSIJÄRVI

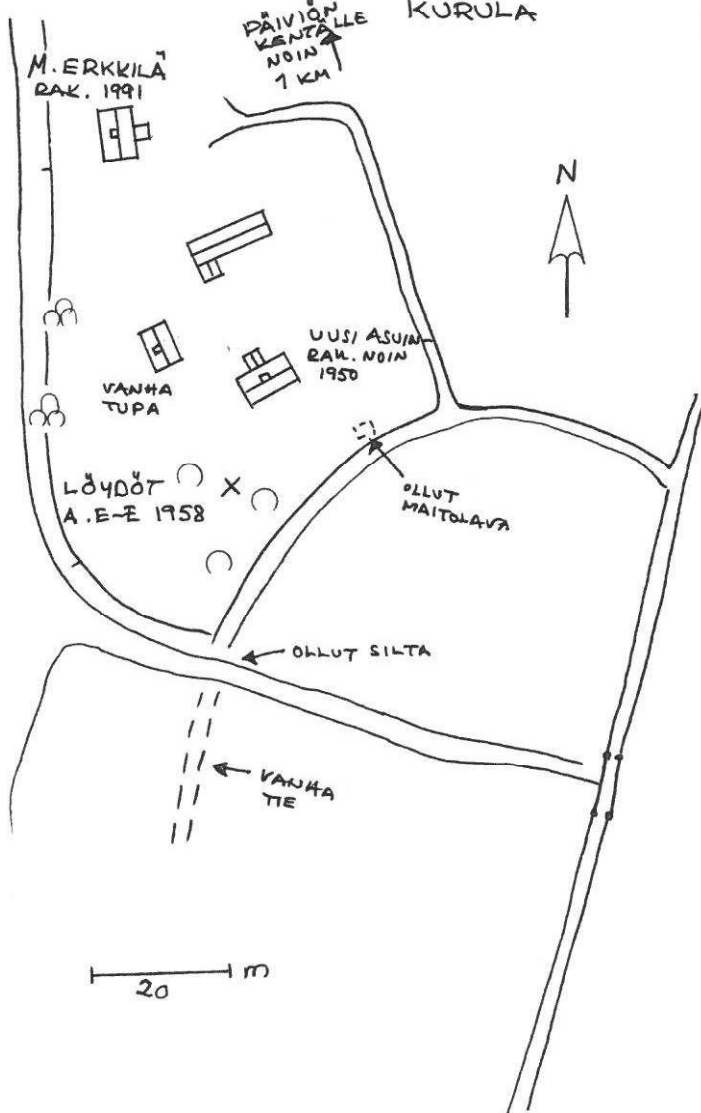
LÖYDETY  
KIVIESINBITÄ  
RAKENNUKSEN  
PERUSTUSTA  
TEHTÄESSÄ

20 m

LUONNOS H. KOTIVUORI 1998

KUIVASALMI  
(RASTI)  
KURULA

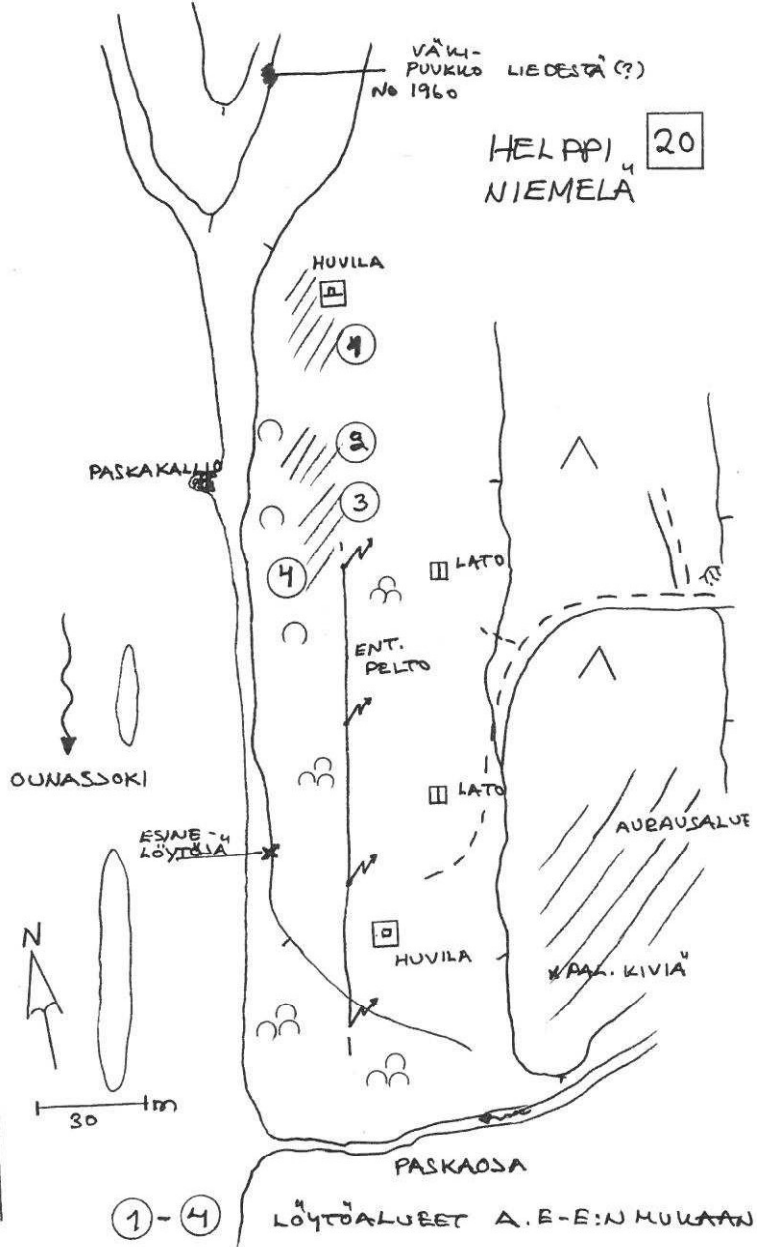
18

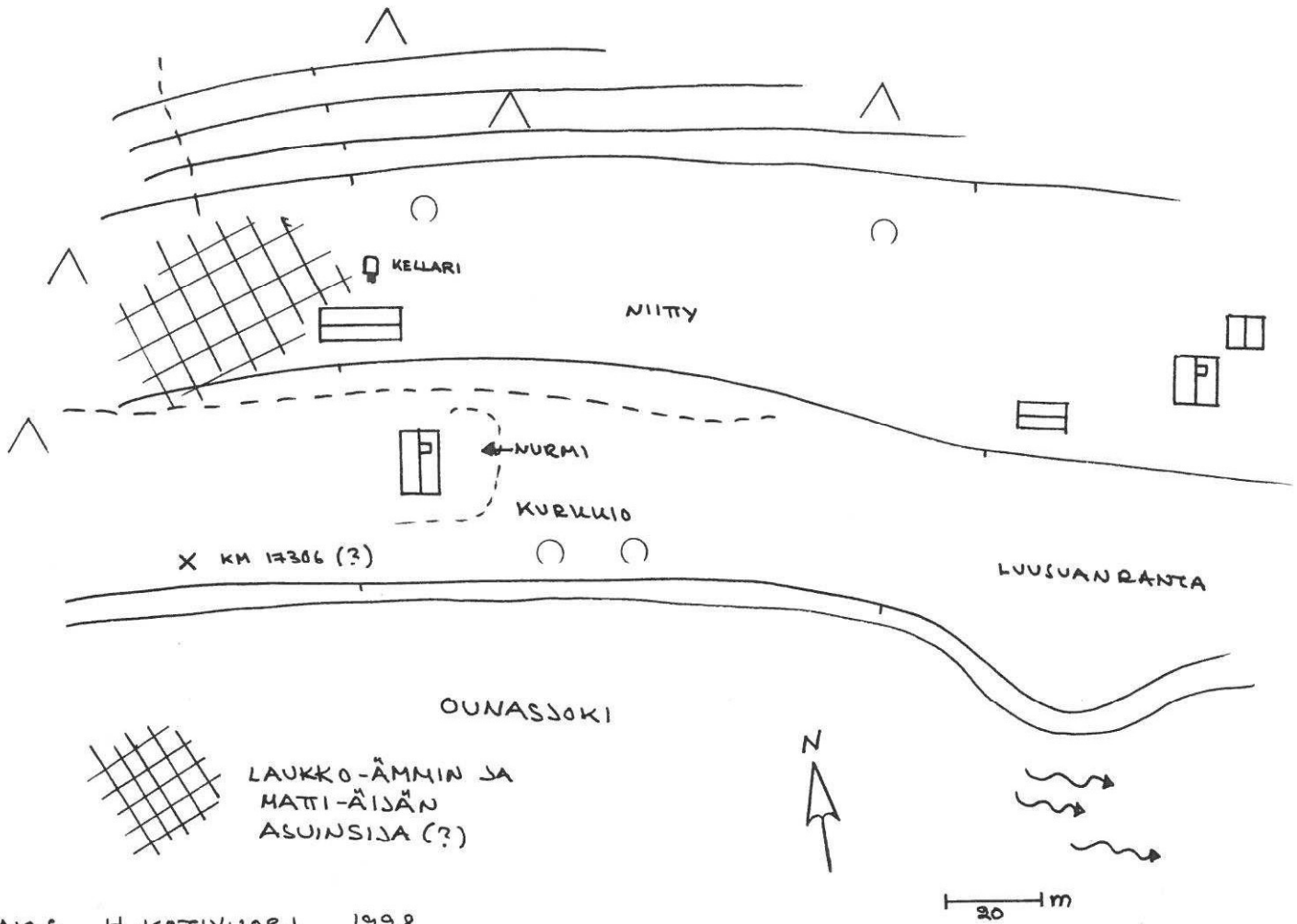


VÄH-  
PUUKKO  
No 1960  
LIEDESTÄ (?)

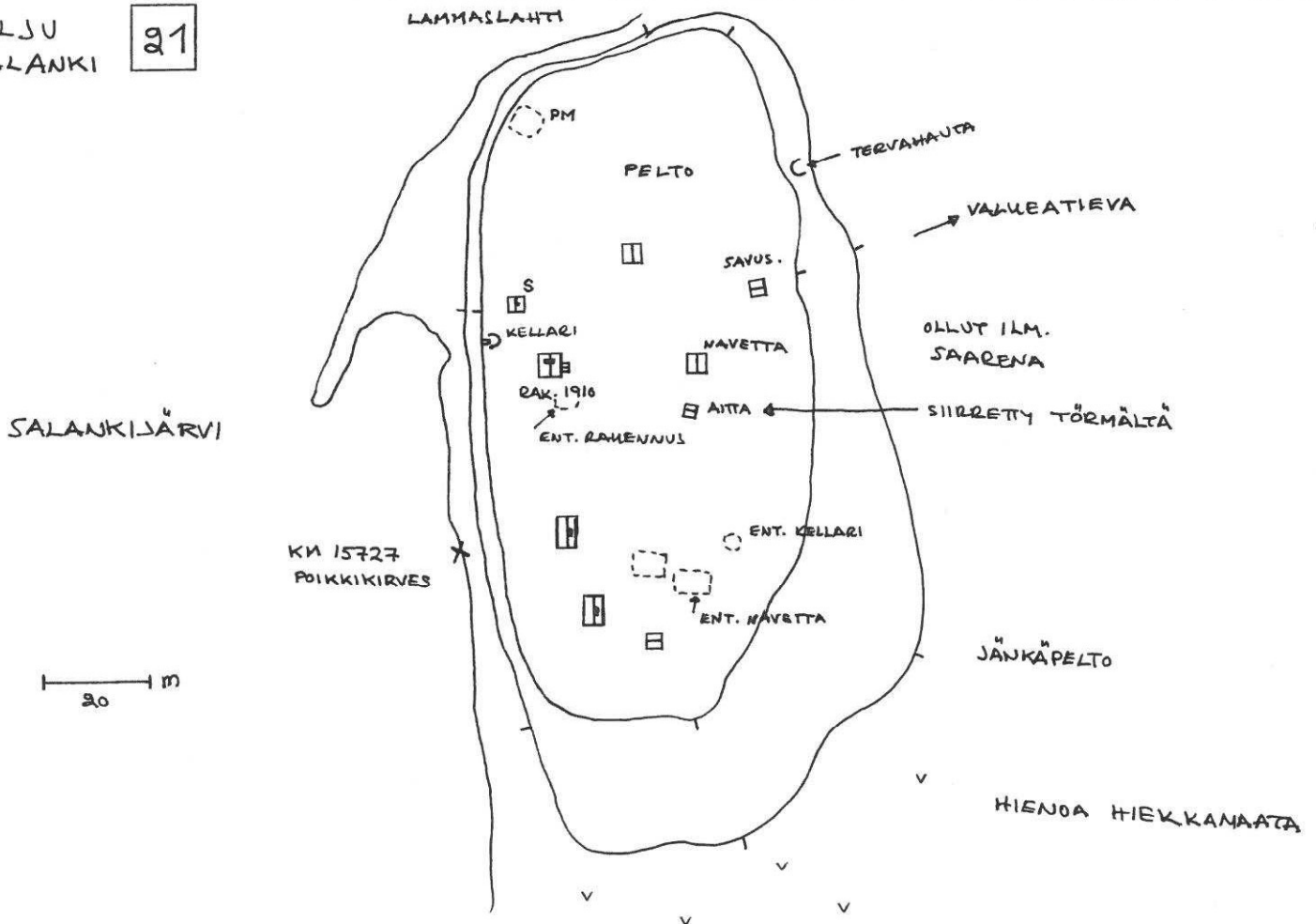
HELPPI  
NIEMELÄ

20





LUONNOS H. KOTIVUORI 1998



LOMPOLO  
LAPINTIEVA  
(KIRKONTIEVA,  
KIRKONMAA)

29

24

LOMPOLOJÄRVI

TÖRMÄ  
NOIN 10 M  
KORK.

N

20 m

H. KOTIVUORI  
LUONNOS 1998

ALAKYLÄ  
HAKALA

26

OUNASSOKI

TULVA-  
KORKEUS

AITTA

KVARTSIA

OLLUT  
TUPASIIJA

LATO

HAUTAPELTO

OLLUT  
SAUNA  
(A.E-E)

OLLUT  
TIE


OLLUTAITTA (A.E-E)

20 m

- ☒ KUONAA (A.E-E 1958)
- X TUURALÖYDÖT (A.E-E 1958)

KELONTEKEMÄ  
MANALAISSAARI


58



KARSIKKOMÄNNYN TYVI  
SALAMA ISKENYT SIVUA

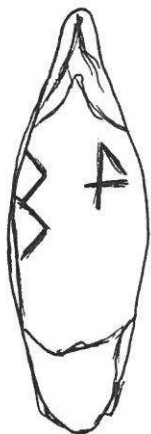
KORK. N. 200 CM  
Ø N. 60 CM

TÖRMÄN REUNA

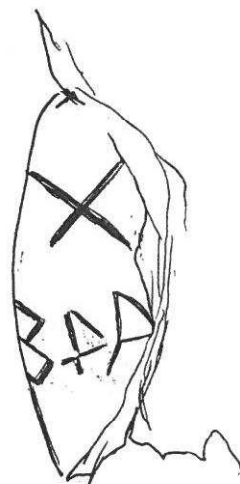


1880  
N:PX  
18P8X  
EEWA KL

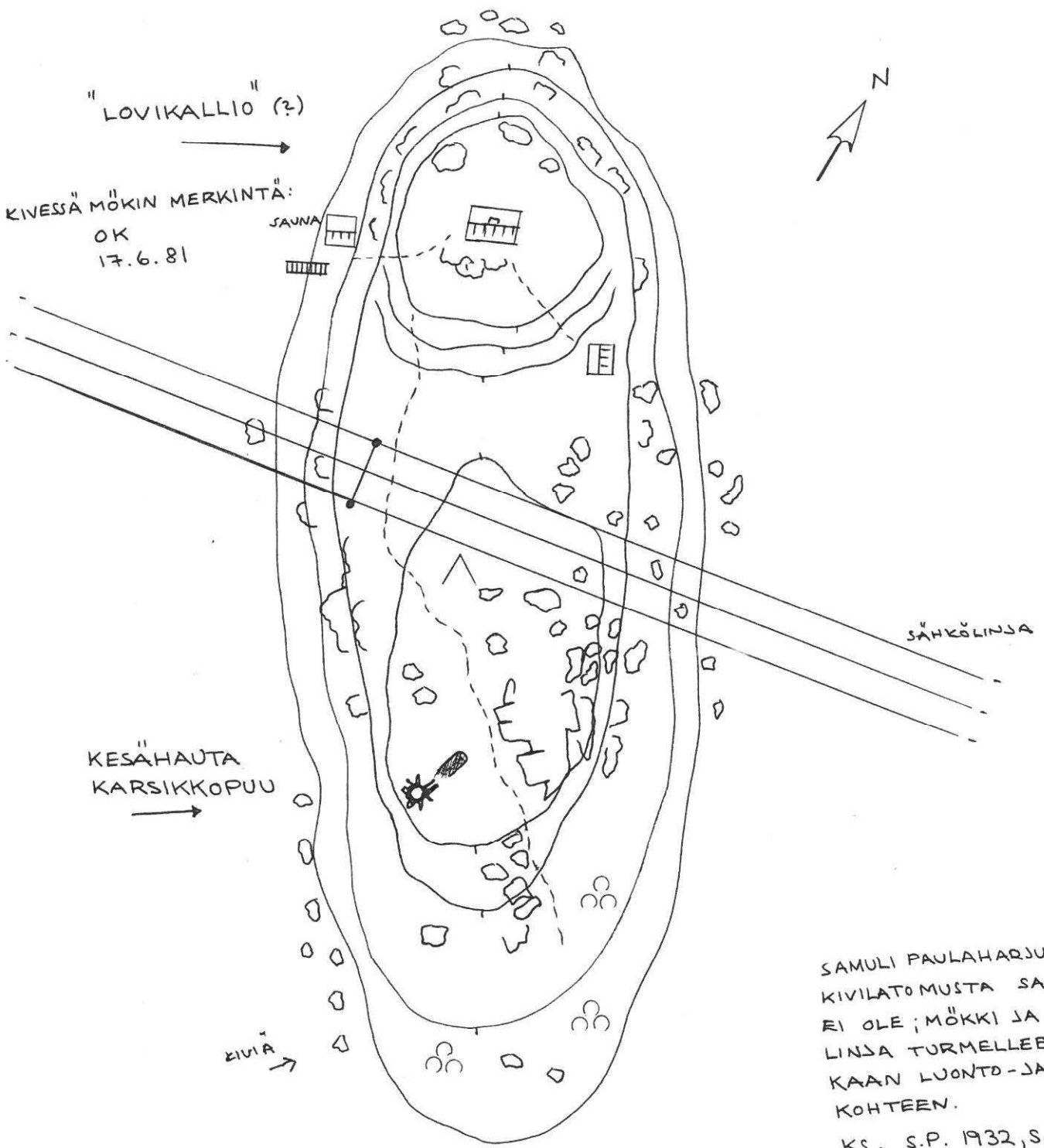
KESKELLÄ TAHALLINEN  
VIILTO




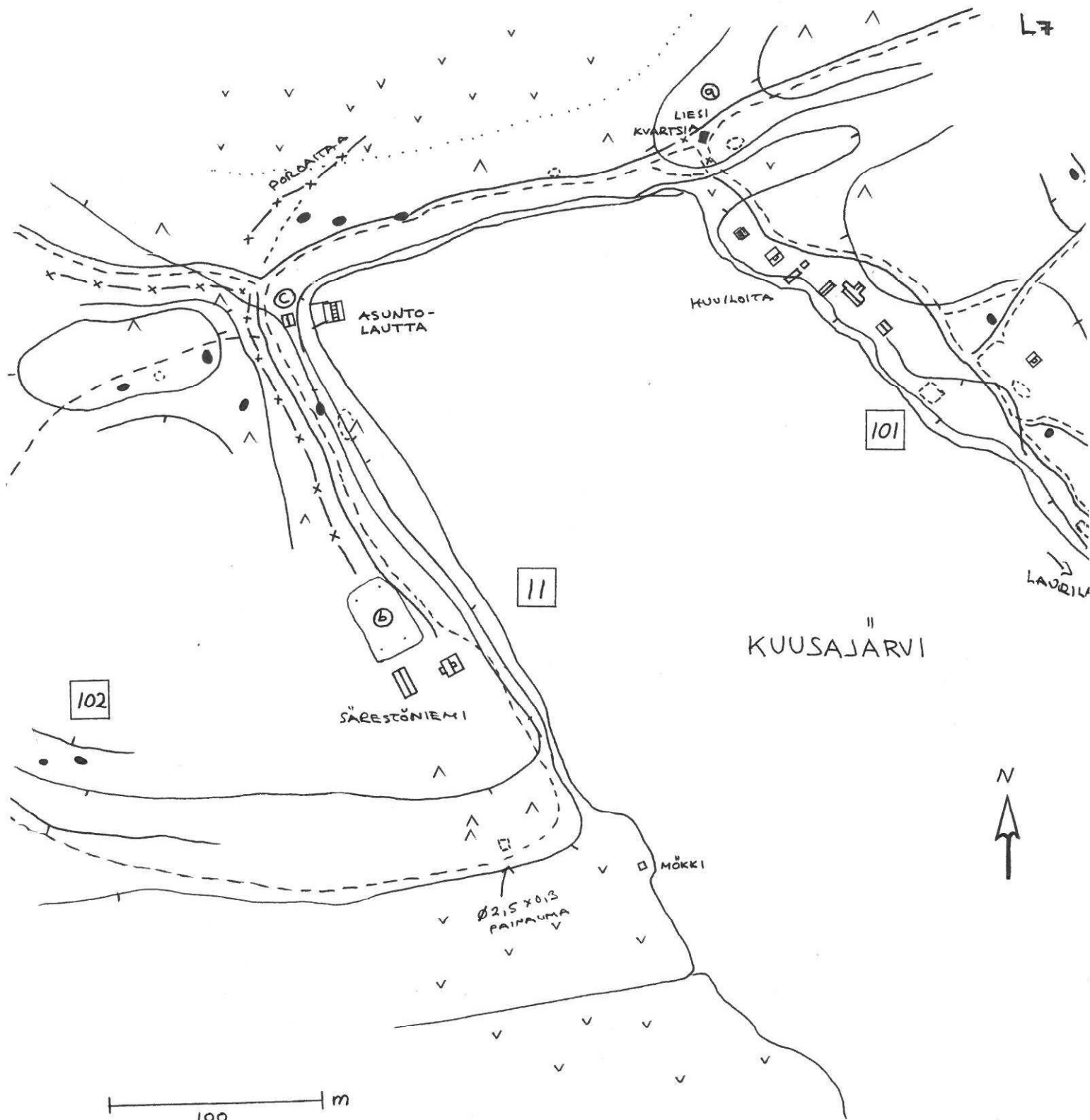
18A5x18A1



MERKINNÄT:  
20.8.1998/H.KOTIVUORI  
VERTAILU:  
SAMULI PAULAHARJU  
(1932, s.53)



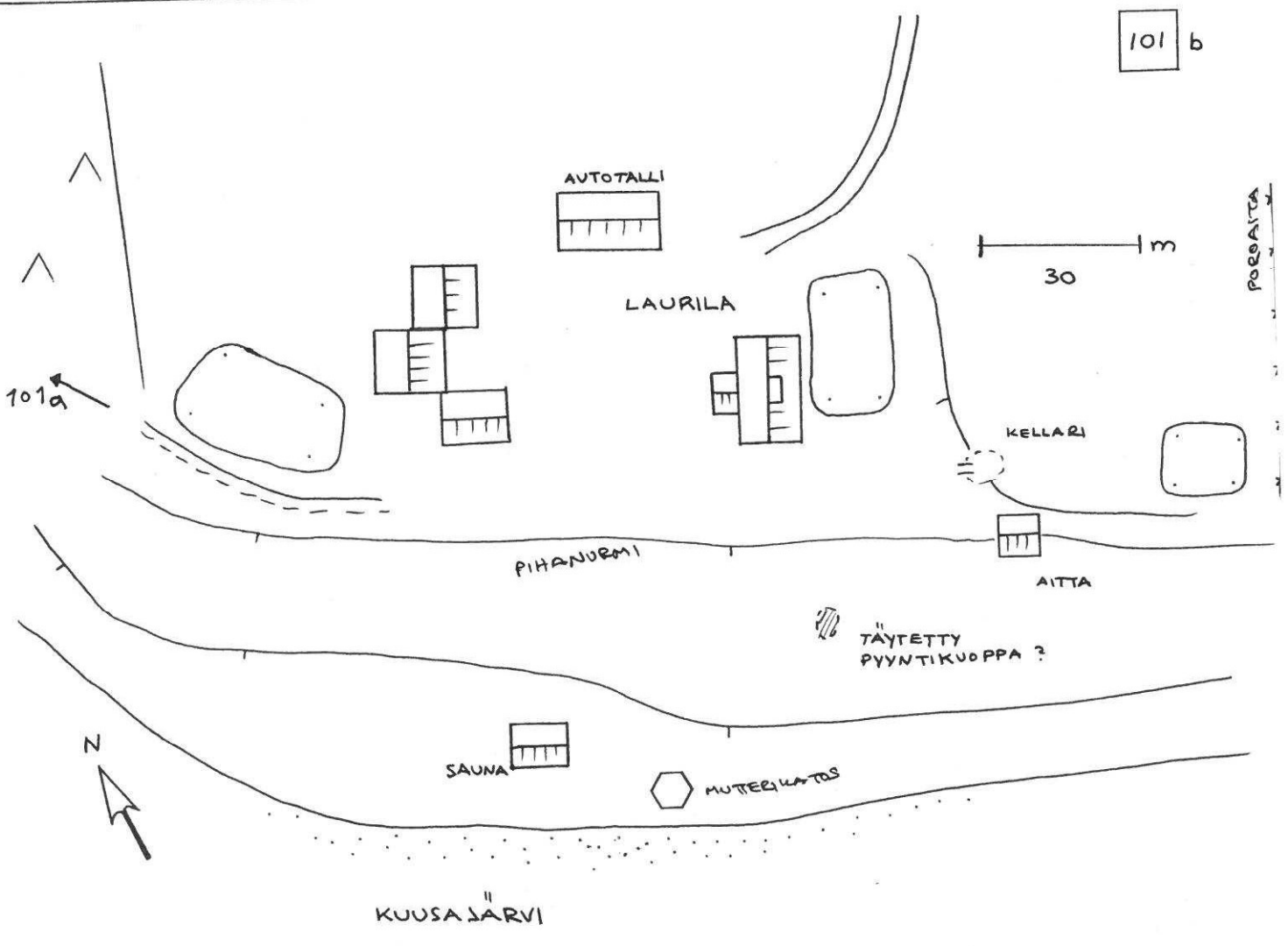
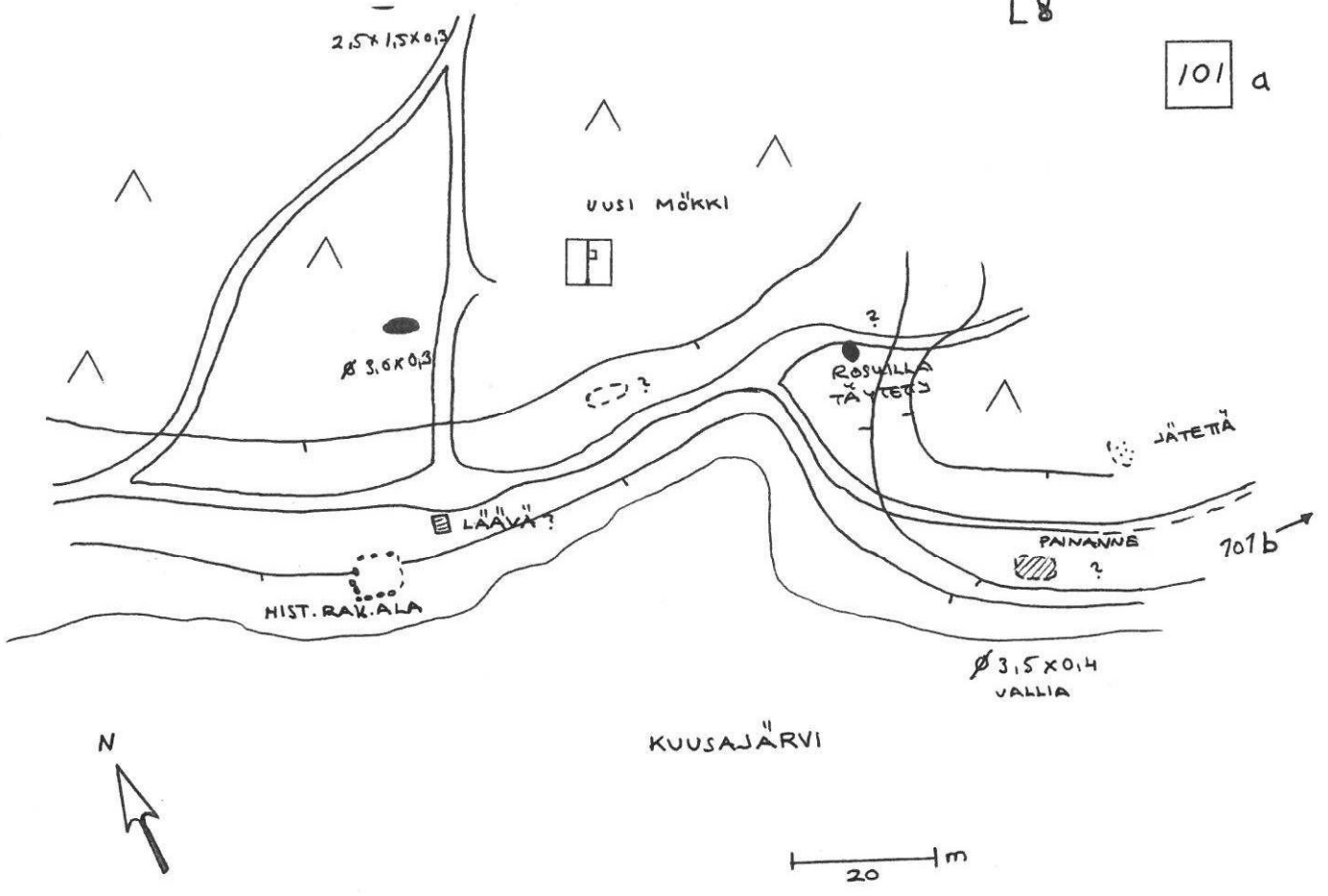
SAMULI PAULAHARJUN KERTOMAA  
KIVILATOMUSTA SAARELLA  
EI OLE; MÖKKI JA SÄHKÖ-  
LINJA TURMELLEET ARVOK-  
KAAN LUONTO- JA KULTTUURI-  
KOHTIEN.  
KS. S.P. 1932, S. 53.



- RAK. PERUSTA
- - - PAINANNE
- PYYNTIKUOPPA
- LIESI


LUONNOS  
H. KOTKUNEN 1998





KUUSAJÄRVI  
KUUSANMAA

103

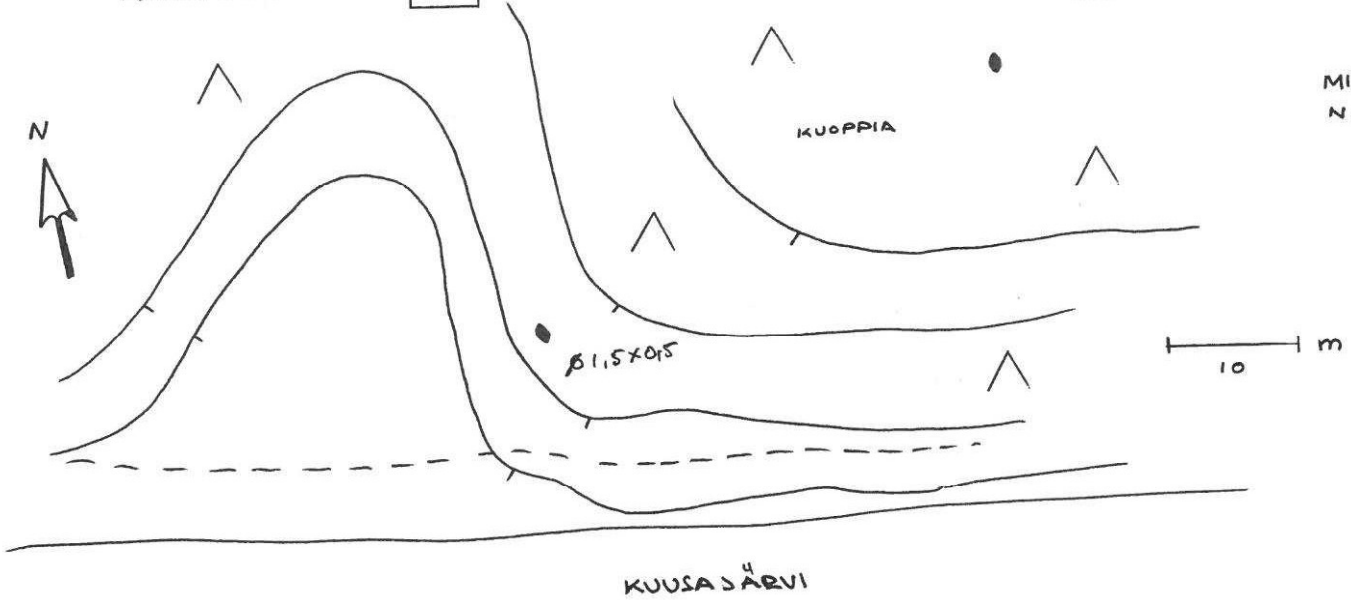


RAV. ALA?

19



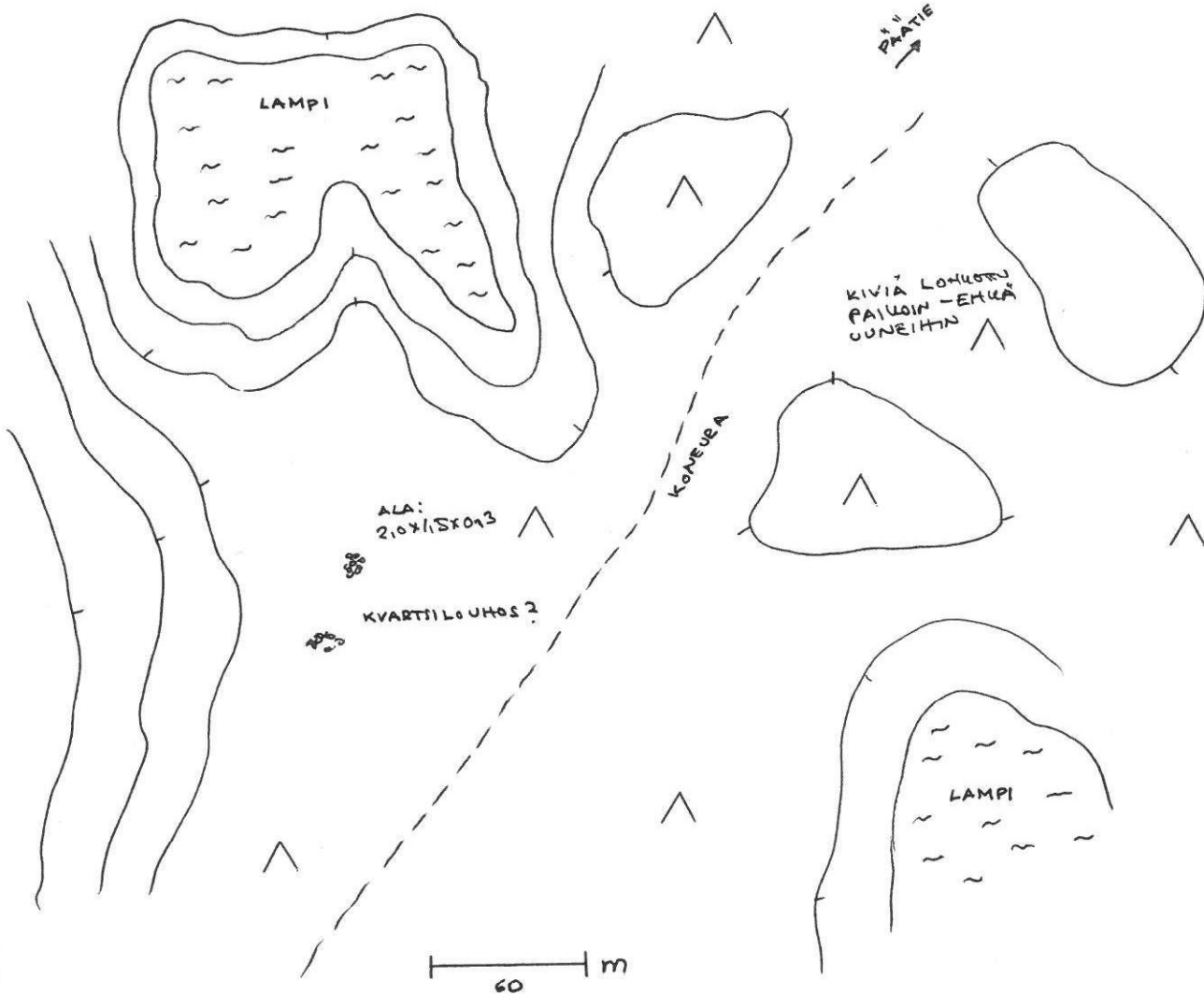
MIILU  
N. 100 m

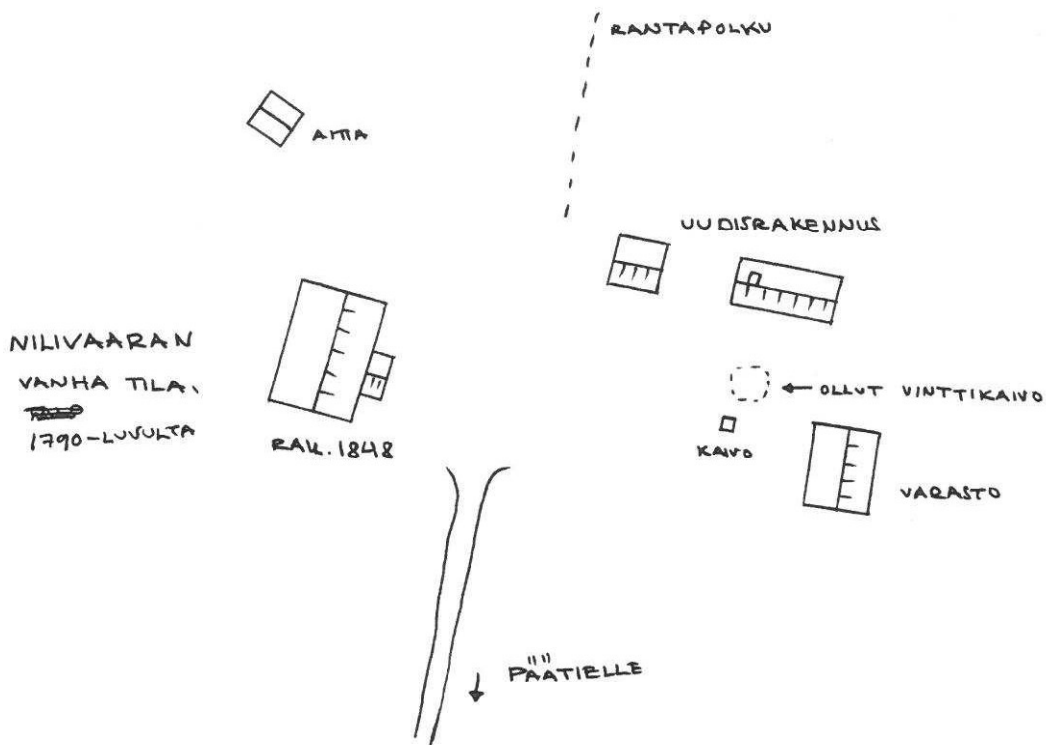


LUONNOS H. KOTIVUORI 1998

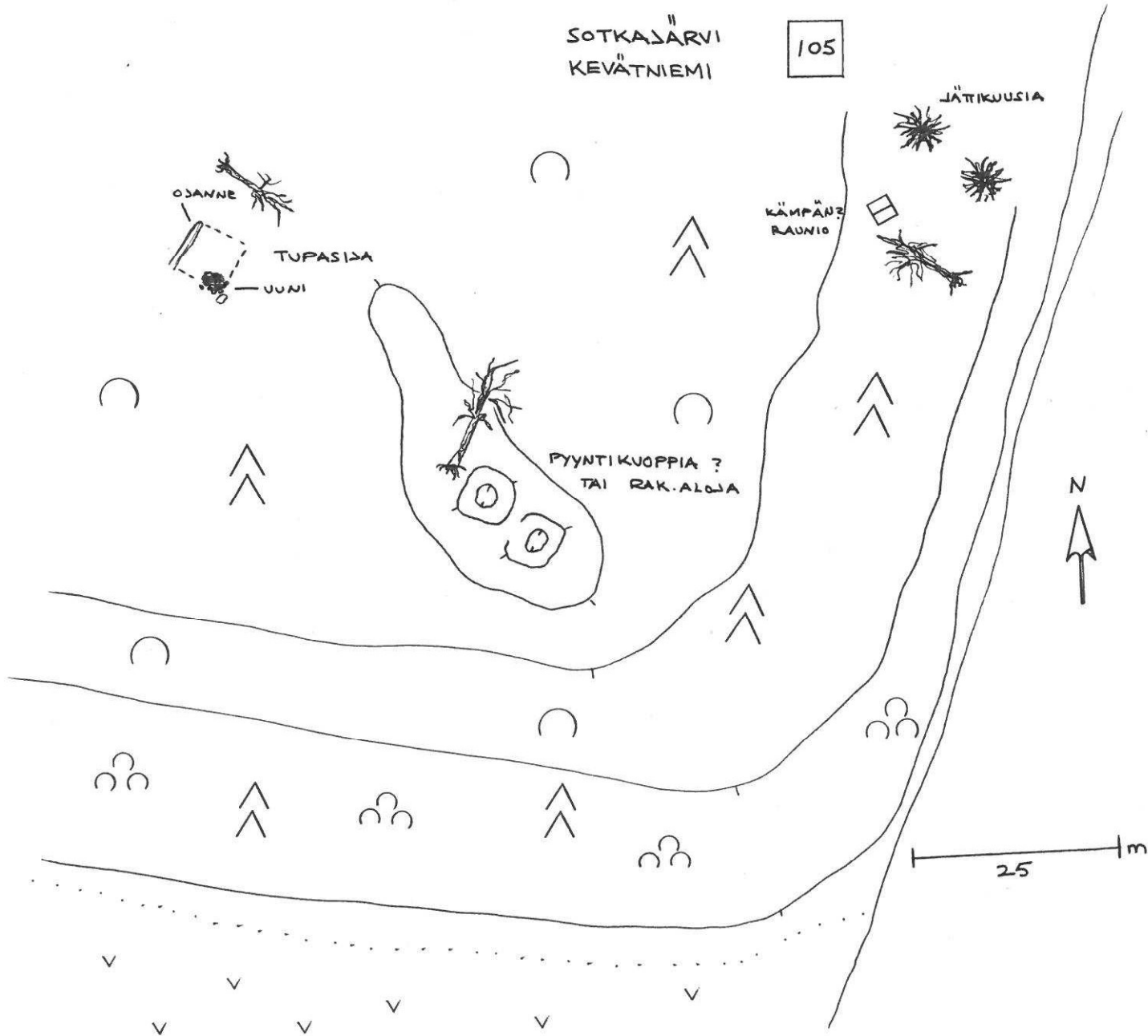
NILIVAARA  
PUNAKIVIJÄRVET  
SOTKASELKÄ

104





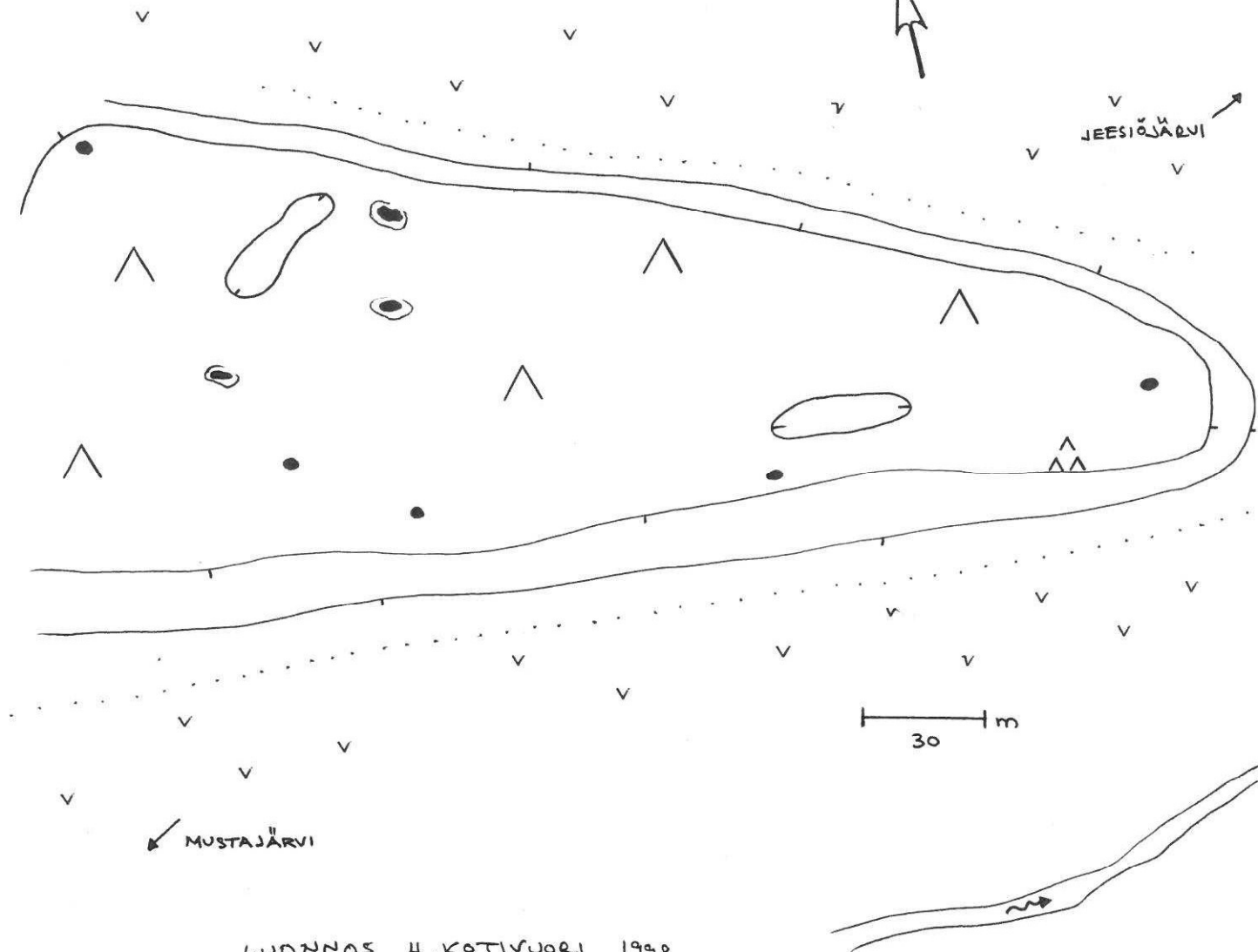
LUONNOS H. KOTIVUORI 1998



L91

JEEŚIÖJÄRVI  
MUSTA JÄRVI

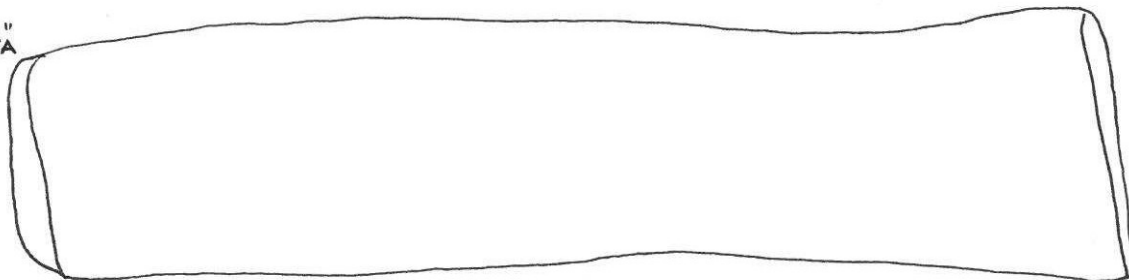
106



LUONNOS H. KOTIVUORI 1998

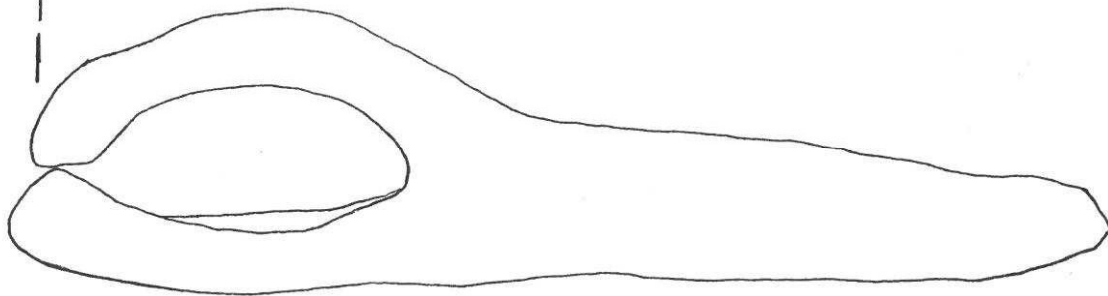
JEEŚIÖJÄRVI  
NS. NIILANKENTTÄ

107



RAUTAKIRVEEN AIHIO  
LÖYTÄJÄ: LASSI JEEŚIÖJÄRVI

1:1




L12

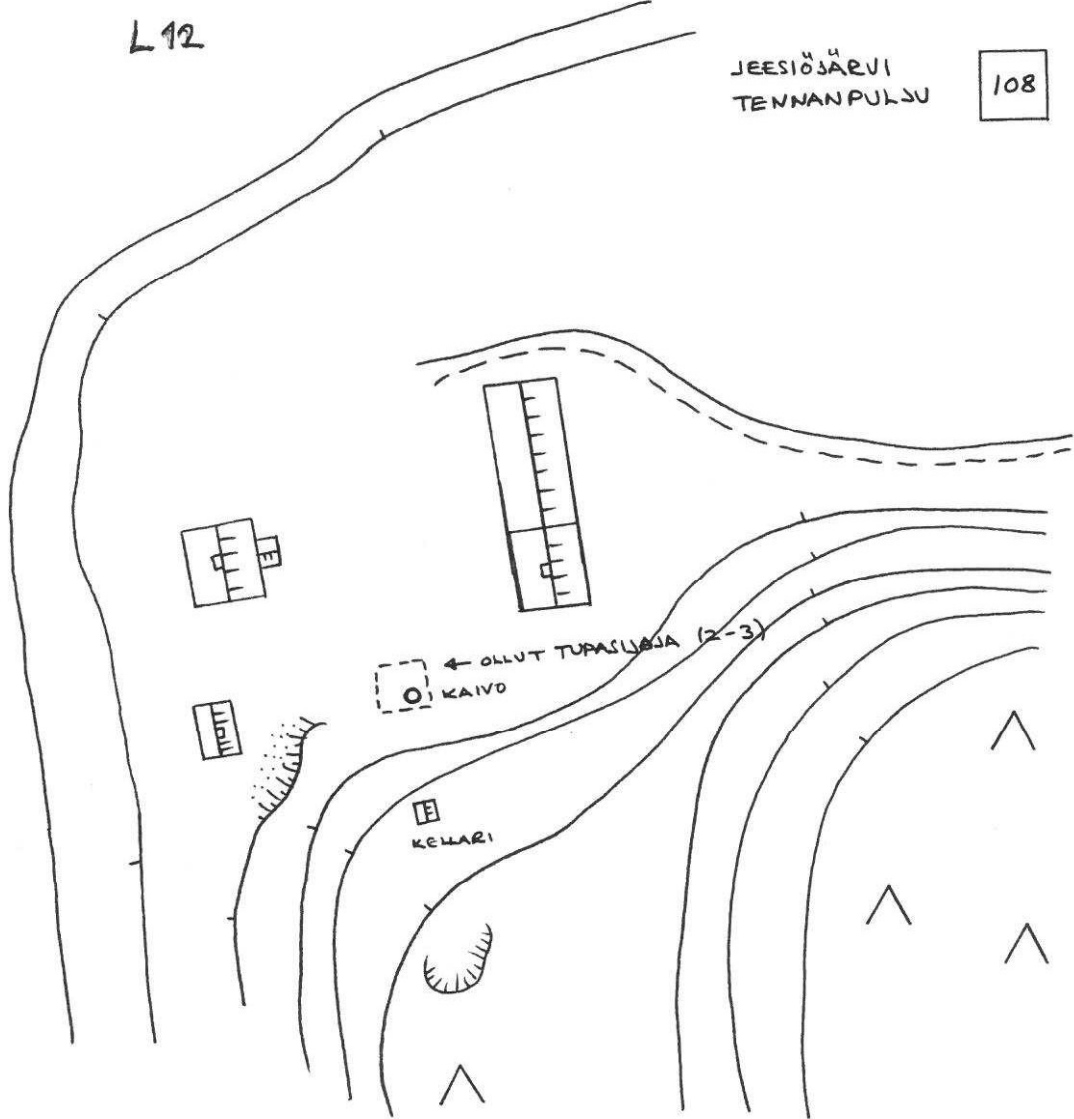
JEESIOJÄRVI  
TENNANPULSU

108

JEESIOJÄRVI

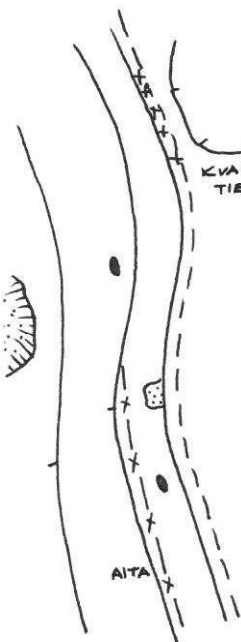


20 3



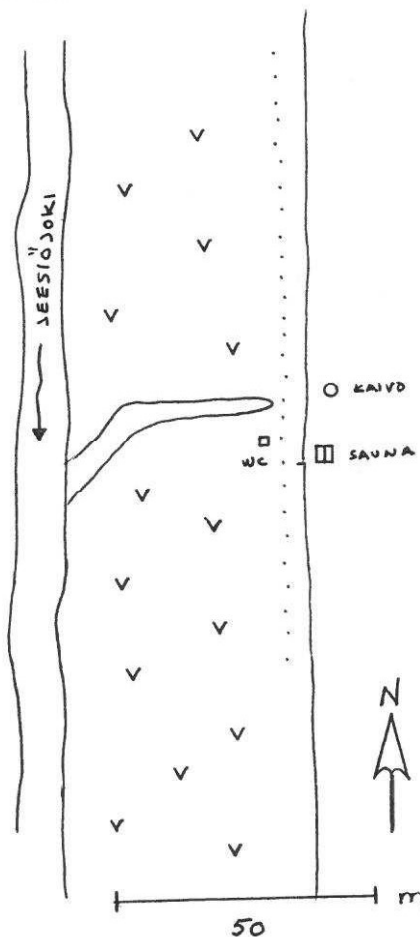
LUONNOS H. KOTIVUORI 1998

TEPSA  
JUURIMAA 1 113



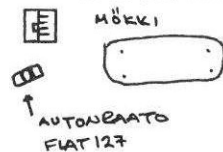
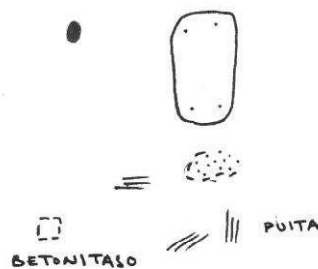
10 3

← JEE SIOJOKI



50 m

TEPSA  
JUURIMAA 2 114



AURAS-  
ALUE



KALLIO-  
JYRKÄNNE

MUSTAKOSTE

MAAKASODA (KÄRRYKUORMIA)

LIESI  
0,8x0,5

SAKS.  
JUNESA

Ø 3,0x0,4

2,5x2,0x0,4

TÄTÖTY  
Ø 3,5x0,4

ROSKILLA

" " PAATIE →

OUNASSOKI

Ø 2,5x0,5

SAHAUSALA?

FELTO

VENE-  
RANTA

X KVARTSI

MÖKKI

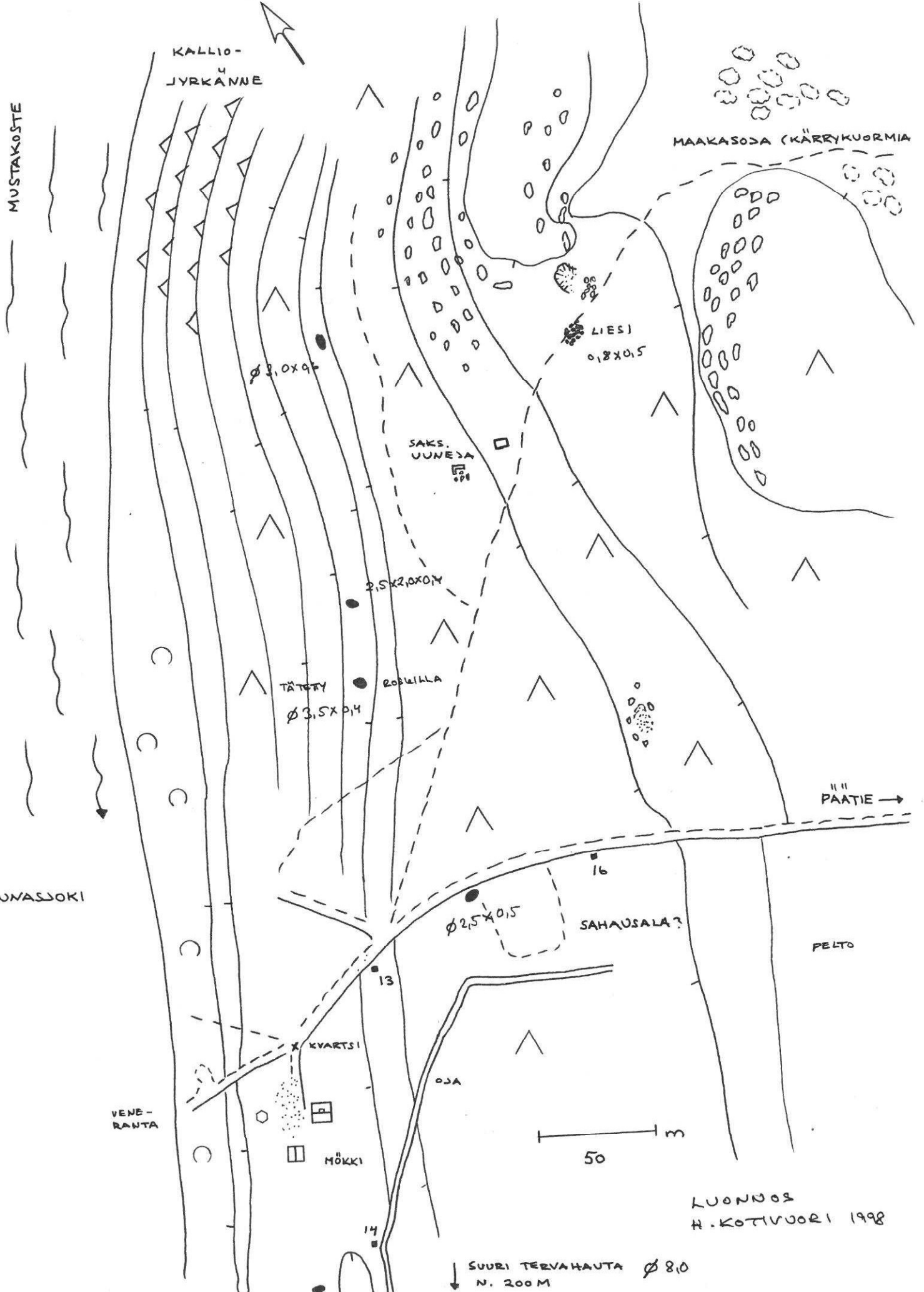
14

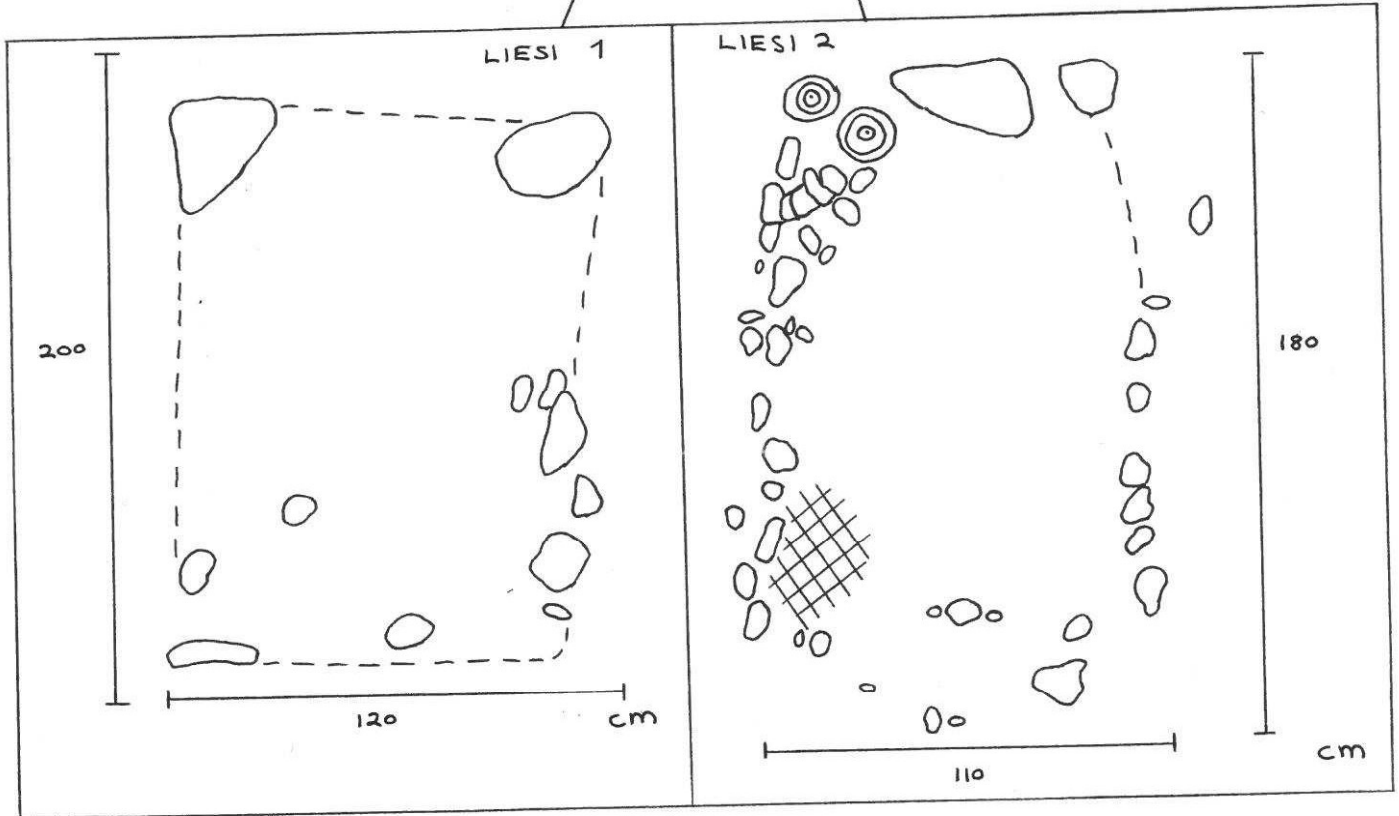
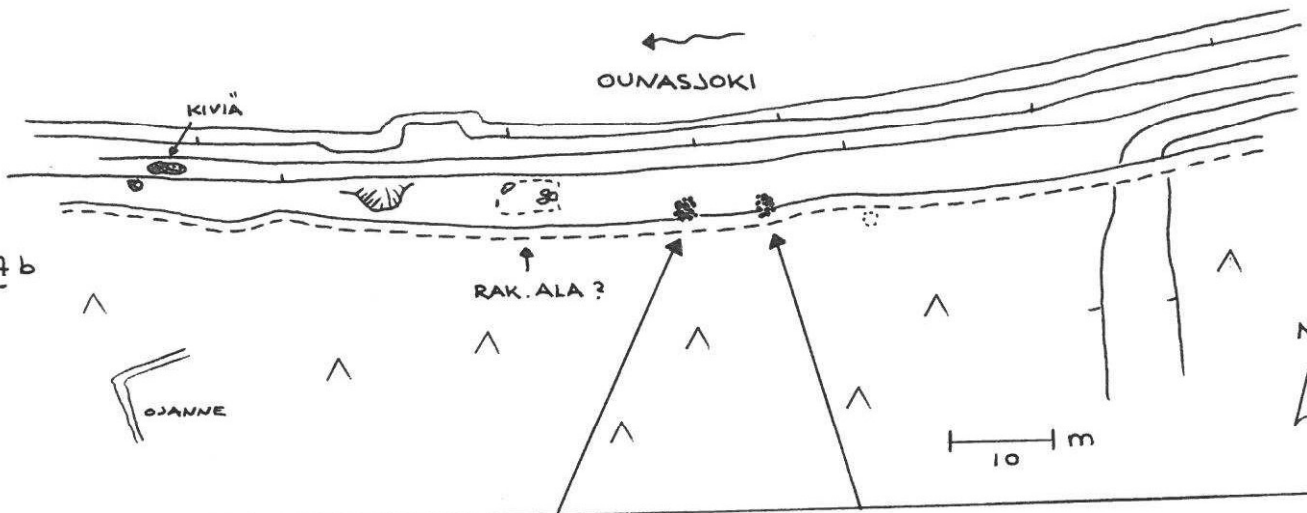
13

50 m


LUONNOS  
H. KOTIVUORI 1998

SUURI TERVAHAUTA Ø 8,0  
N. 200 M





RAK. ALA ?

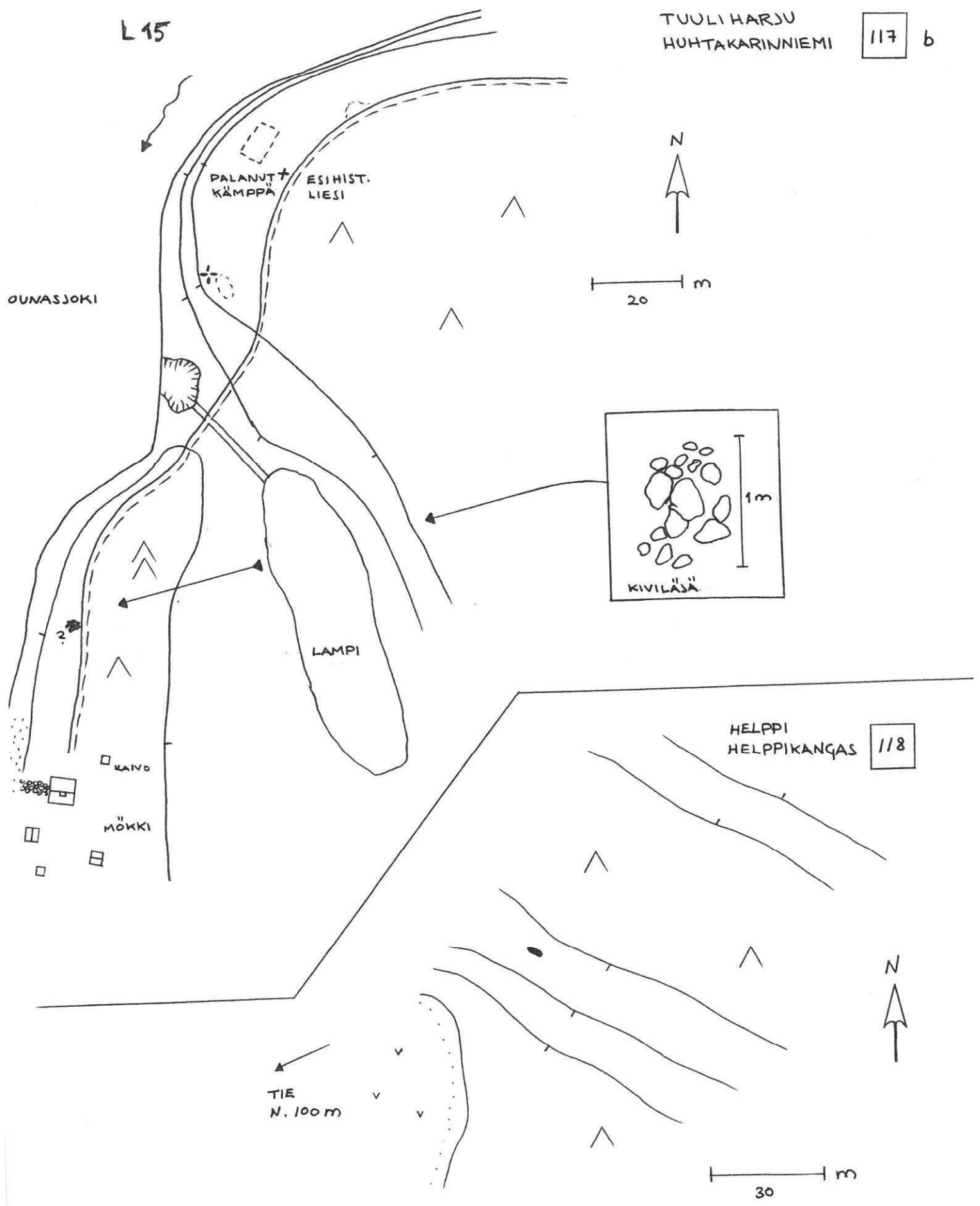


Koko: N. 3,7 x 2,5 m

L 15

TUULI HARJU  
HUHTAKARINNIEMI

117 b



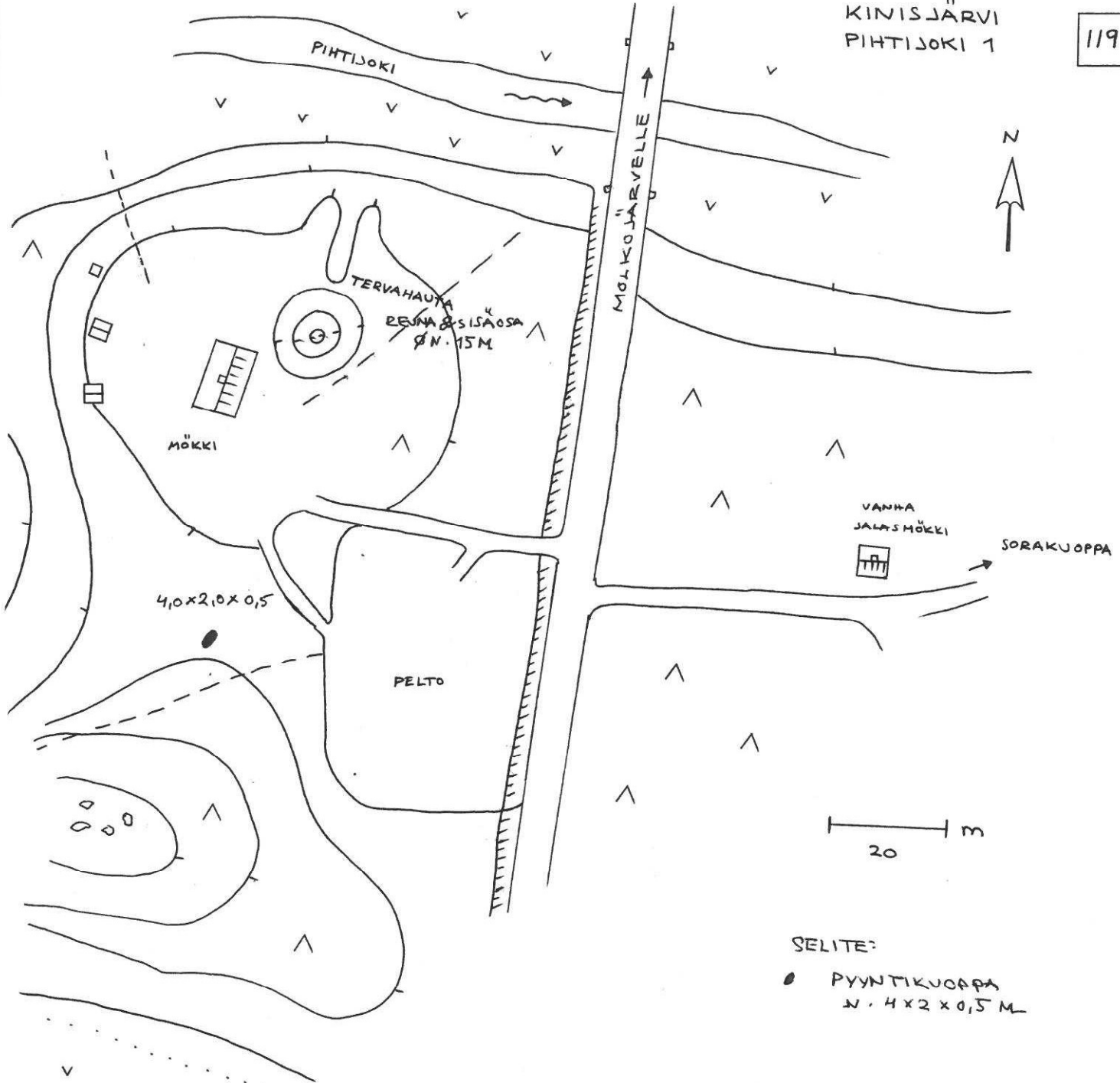
LUONNOS  
H. KOTIVUORI 1998



L76

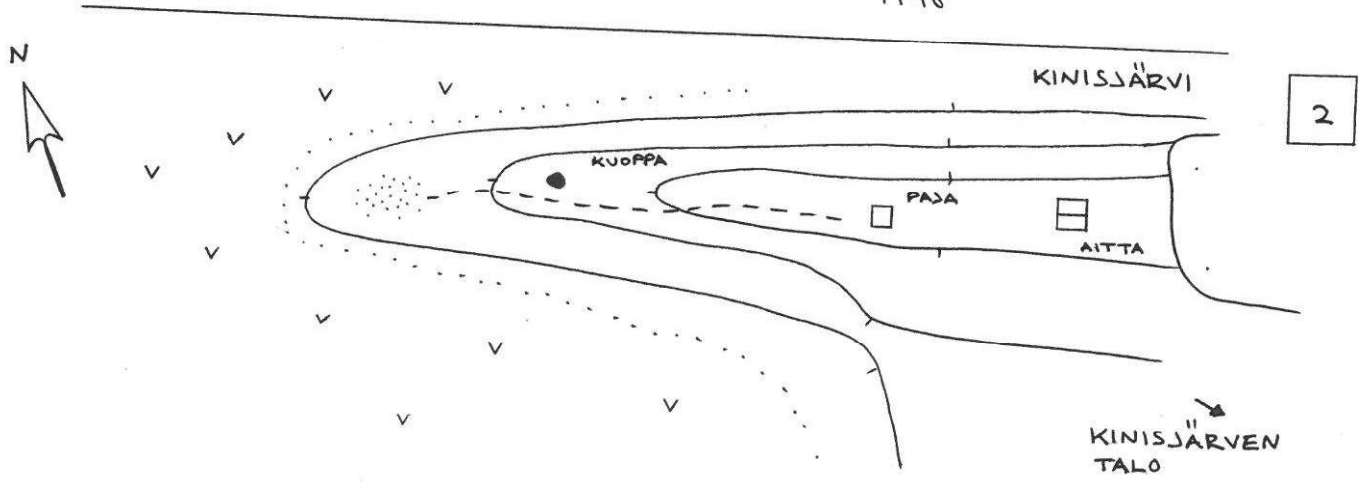
KINISJÄRVI  
PIHTIJOKI 1

119

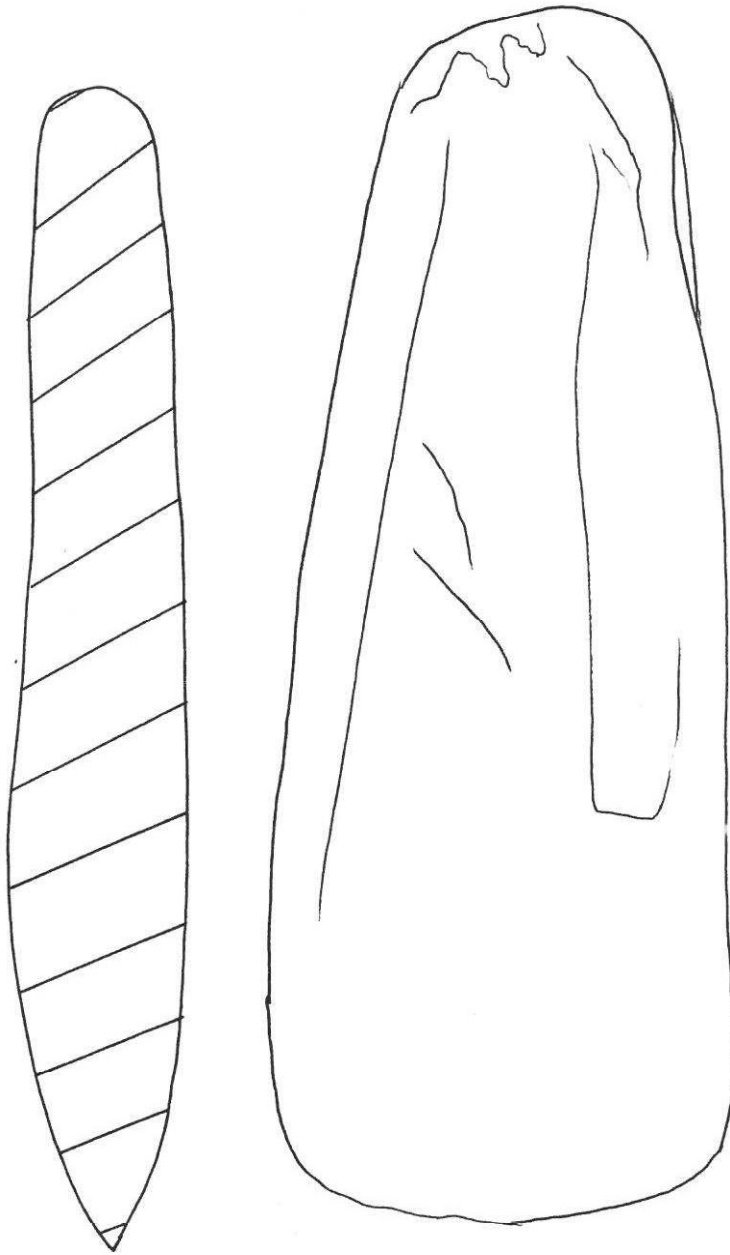


SELITE:  
 ● PYYNTIKUOPPA  
 N. 4x2x0,5 M.

LUONNOS  
 H. KOTIVUORI 1998



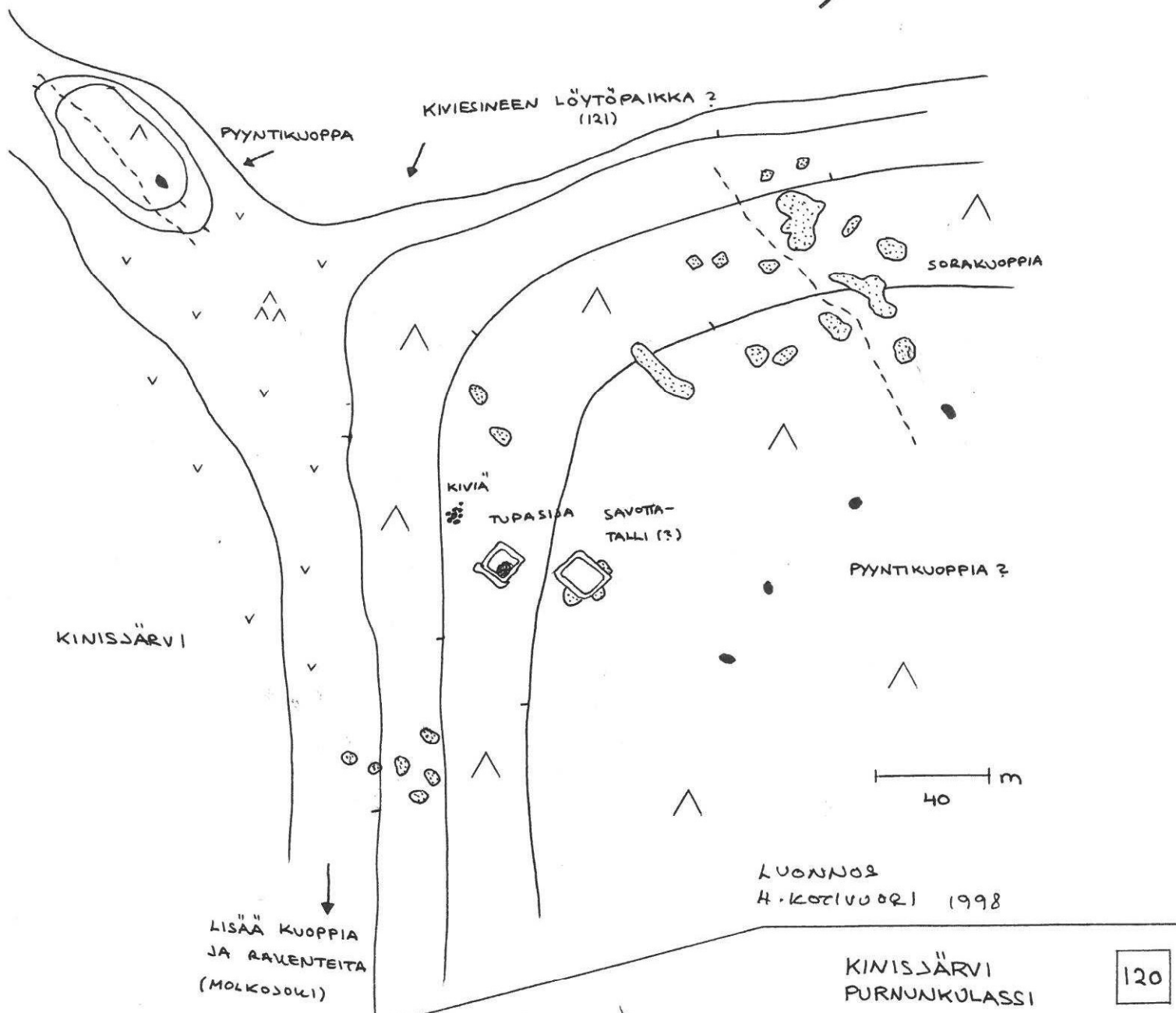
2



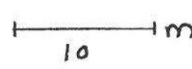
1:1

TALTTAMAINEN LIUSKEKIRVES

ESINE PENTTI JA KYLLIKKI KINISJÄRVEN  
HALLUSSALUONNOS  
H. KOTIVUORI 1998

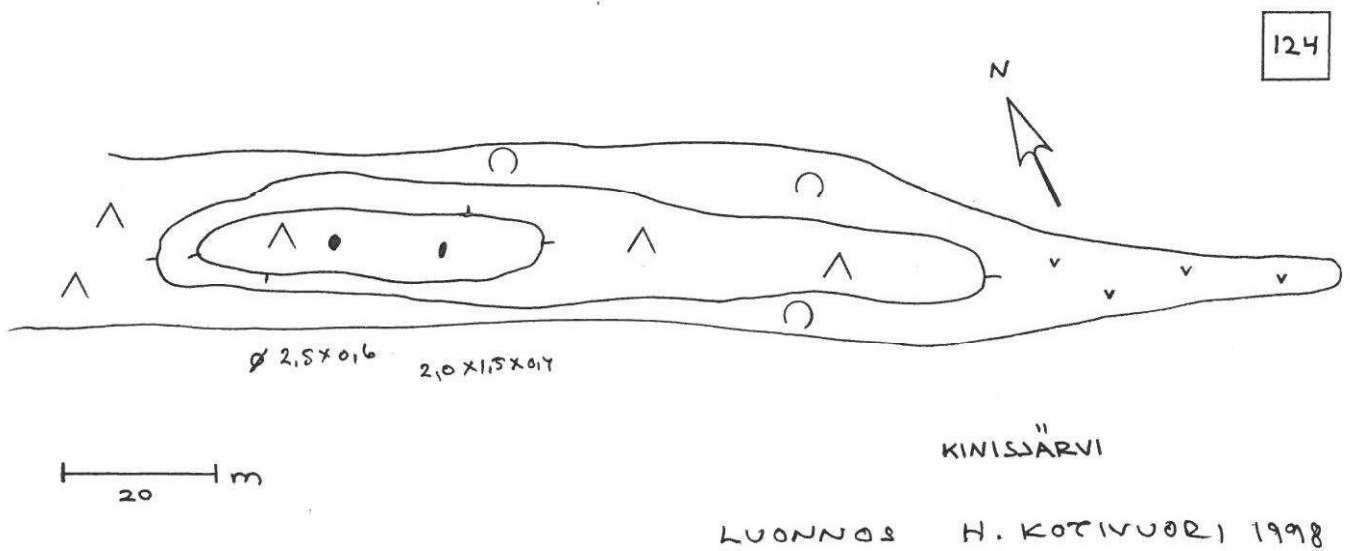
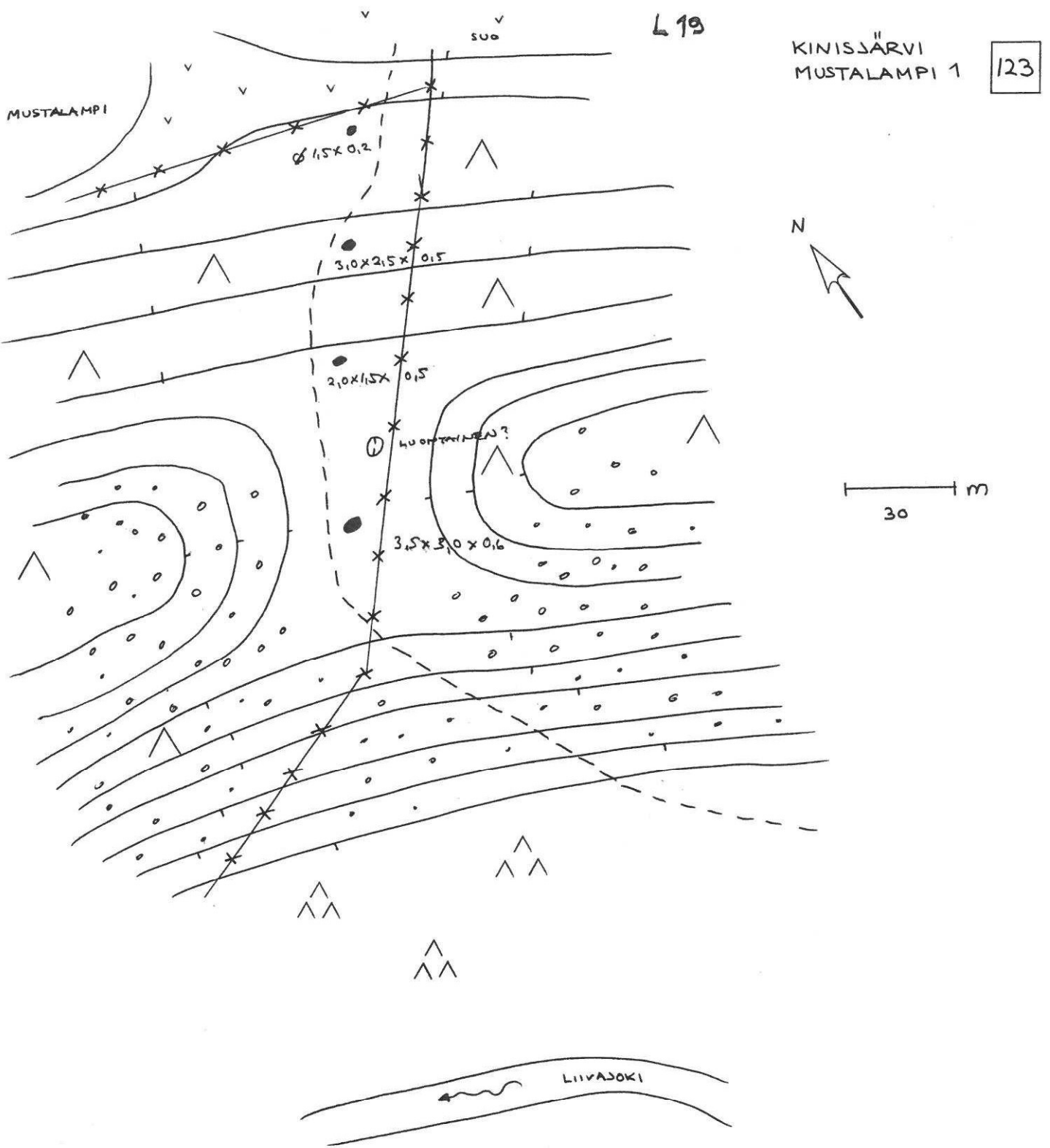


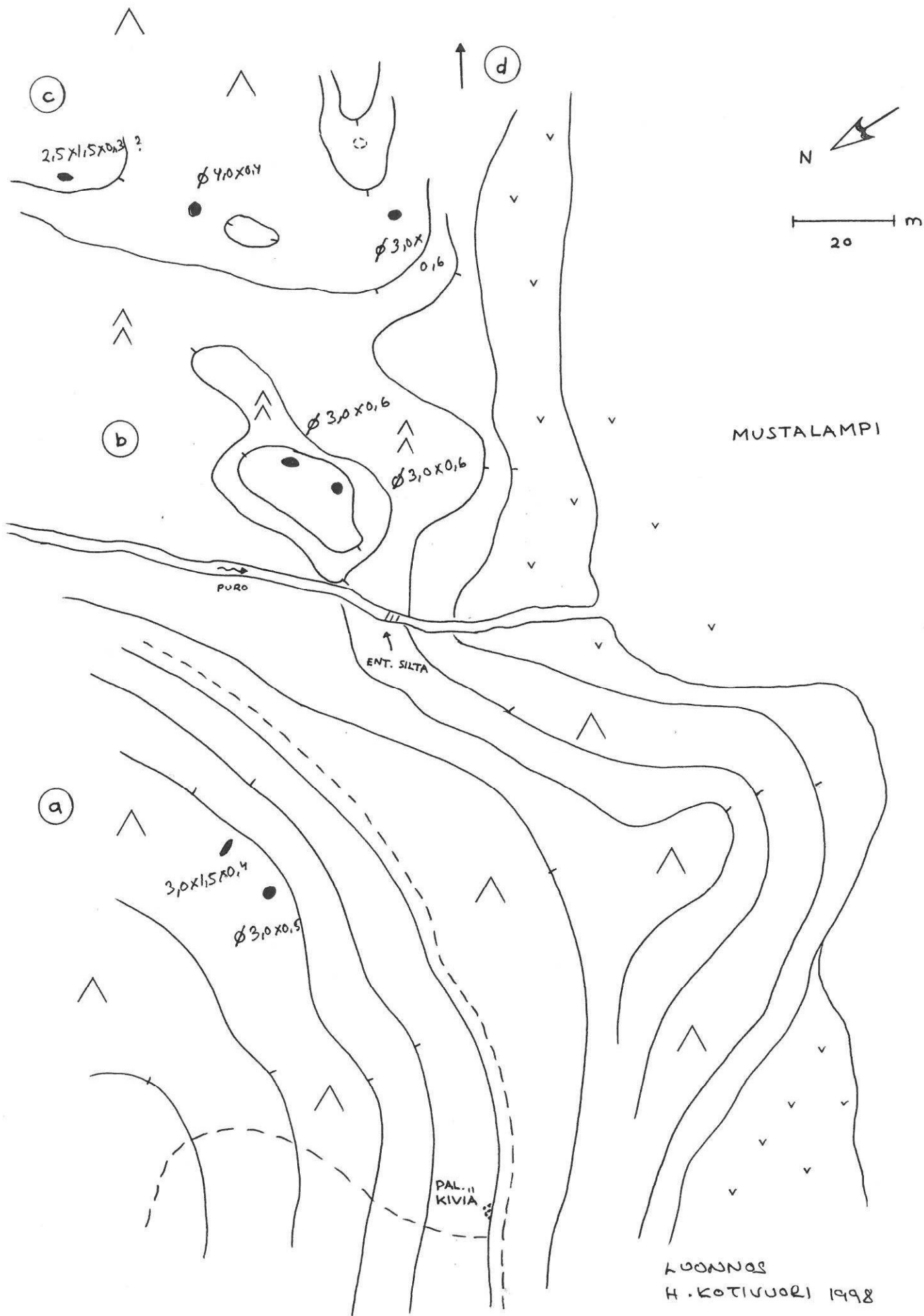
KINISJÄRVI  
PURNUNKULASSI

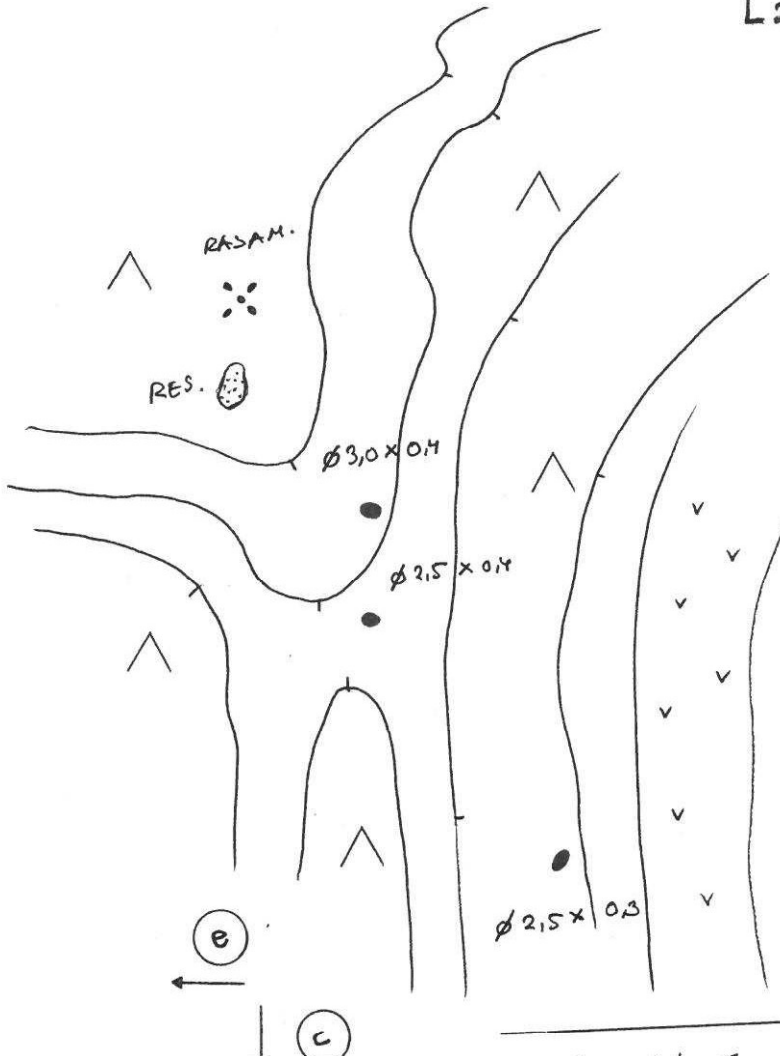


KH = KESÄHAUTA  
PK = PYYNTIKUOPPA



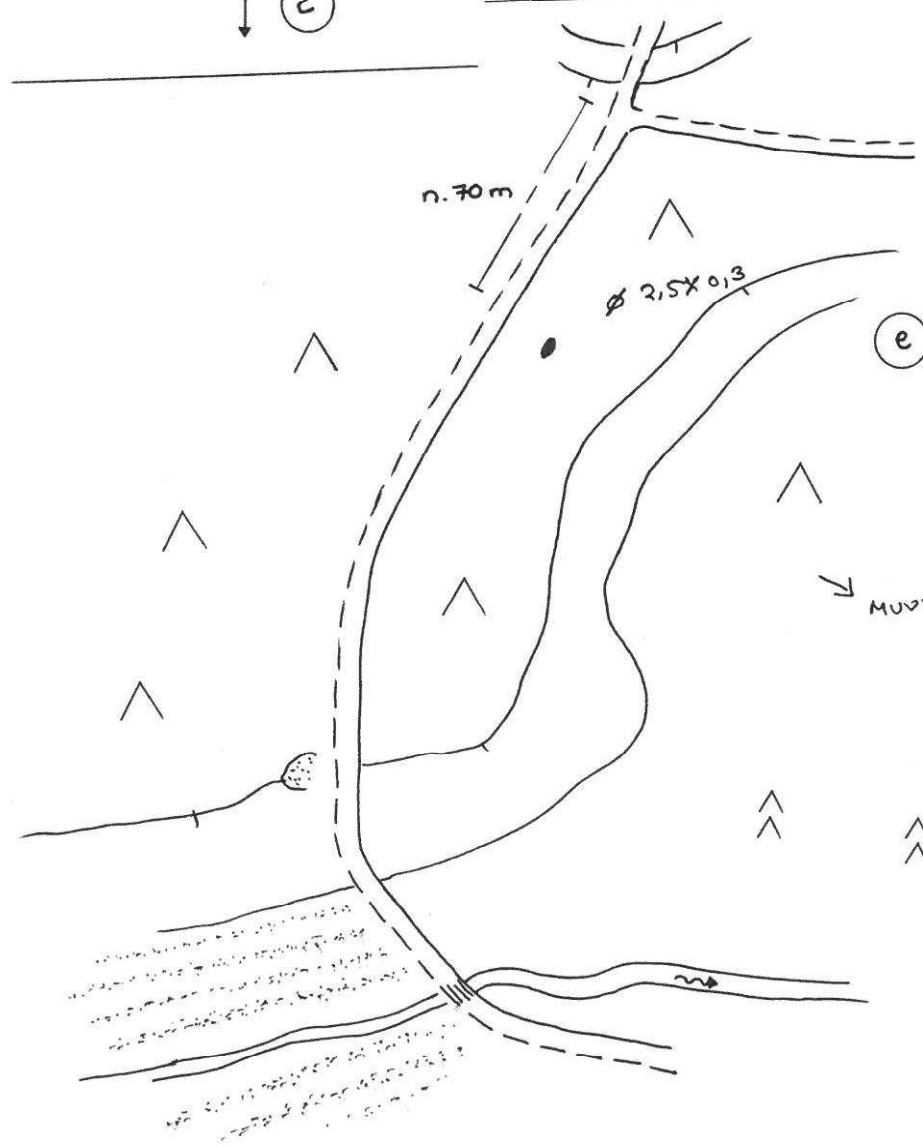






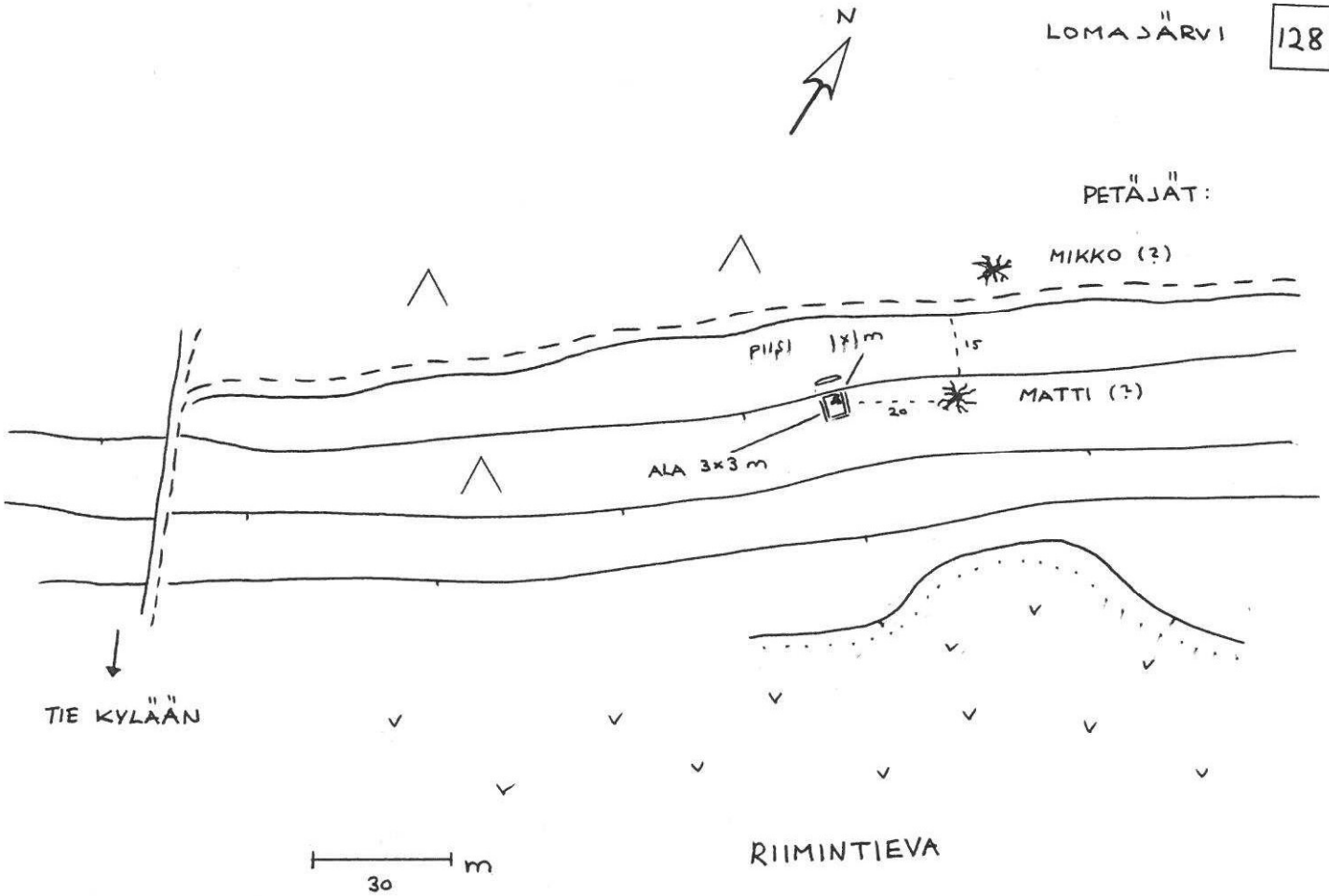
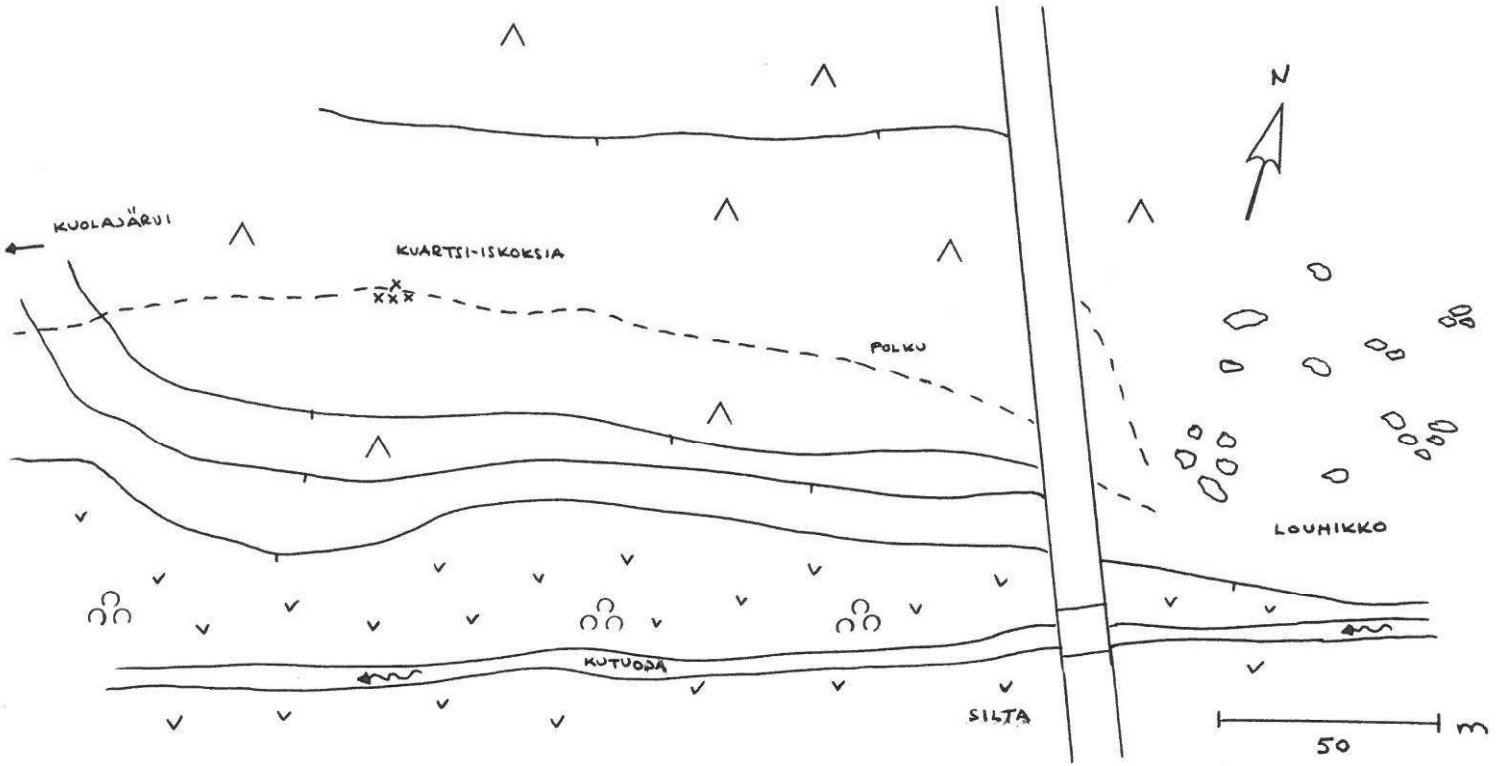
MUSTALAMPI

LUONNOS H. KOTIVUORI 1998



MUUT KUOPAT KANUAPILA

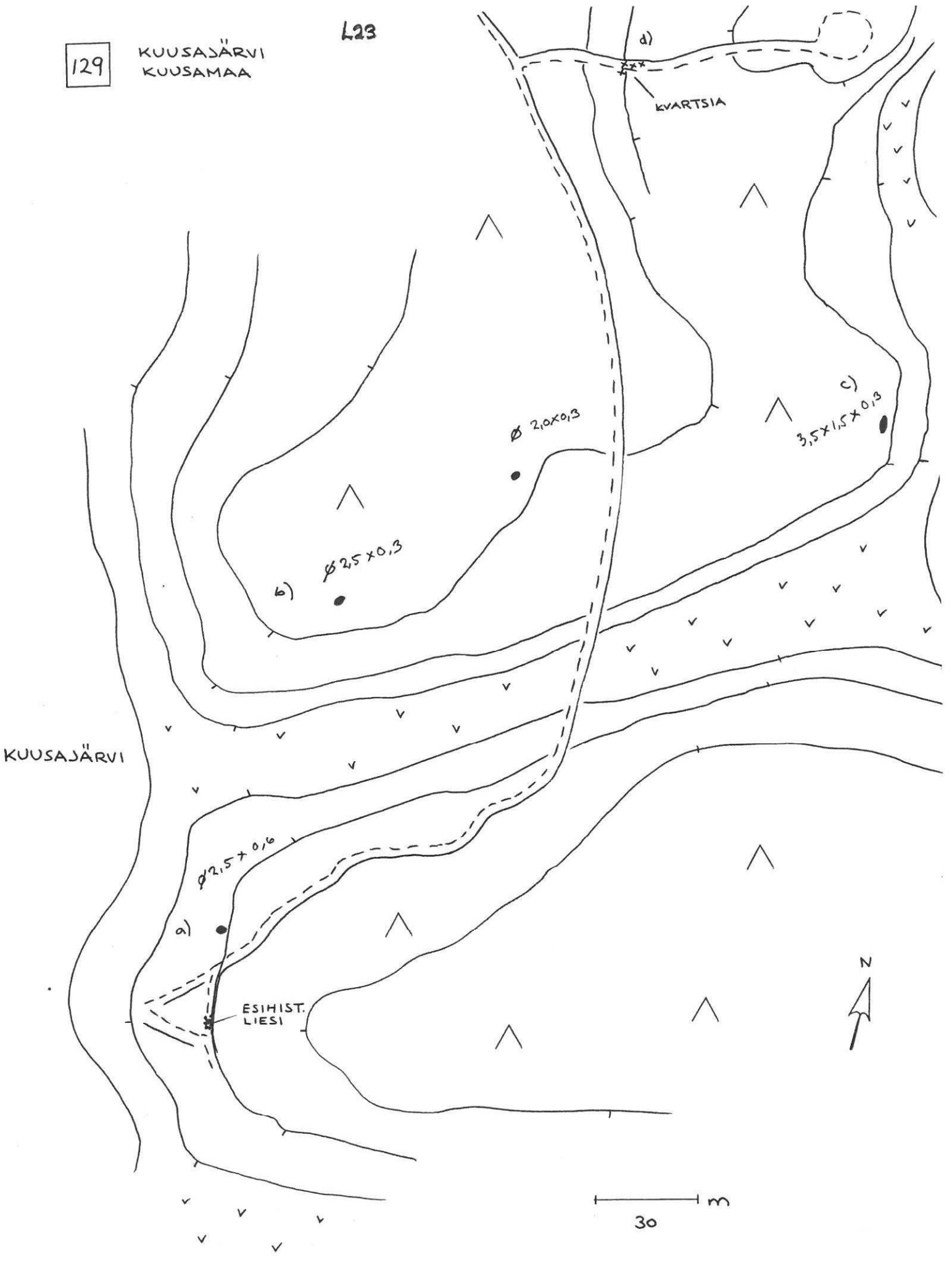
a



129

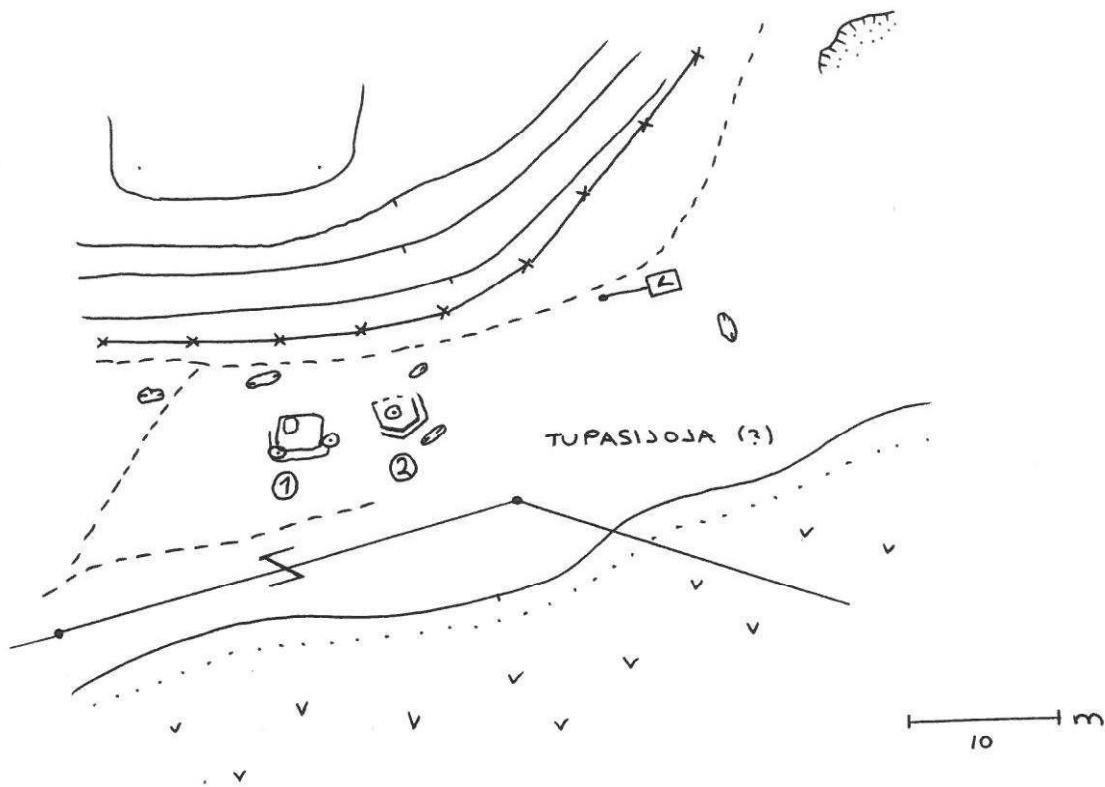
KUUSAJÄRVI  
KUUSAMAA

L23




LUONNOS  
H. KOTIVUORI 1998





TUPASIJOKI (?)

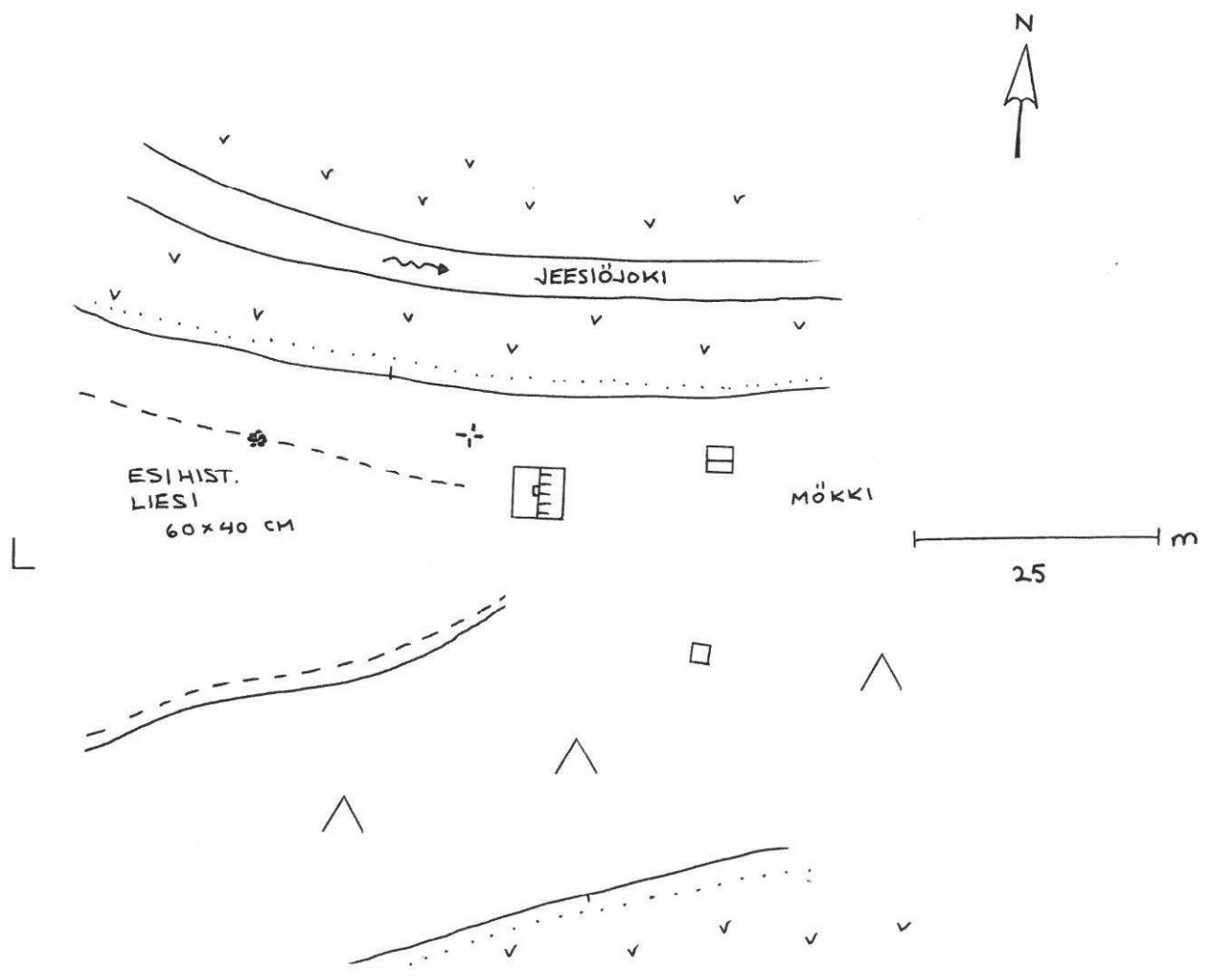
- SUURIA PUITA
- ◉ KUOPANNE
- ① 3,5 x 3,5 m
- ② 3,5 x 3,5 m



10 m

LUONNOS  
H. KOTIVUORI 1998

TEPSA  
KAITAMAA 131



ESIHIST.  
LIESI  
60 x 40 cm

MÖKKI



25 m

L25

SUURI KUOPPA?  
N. 150 M

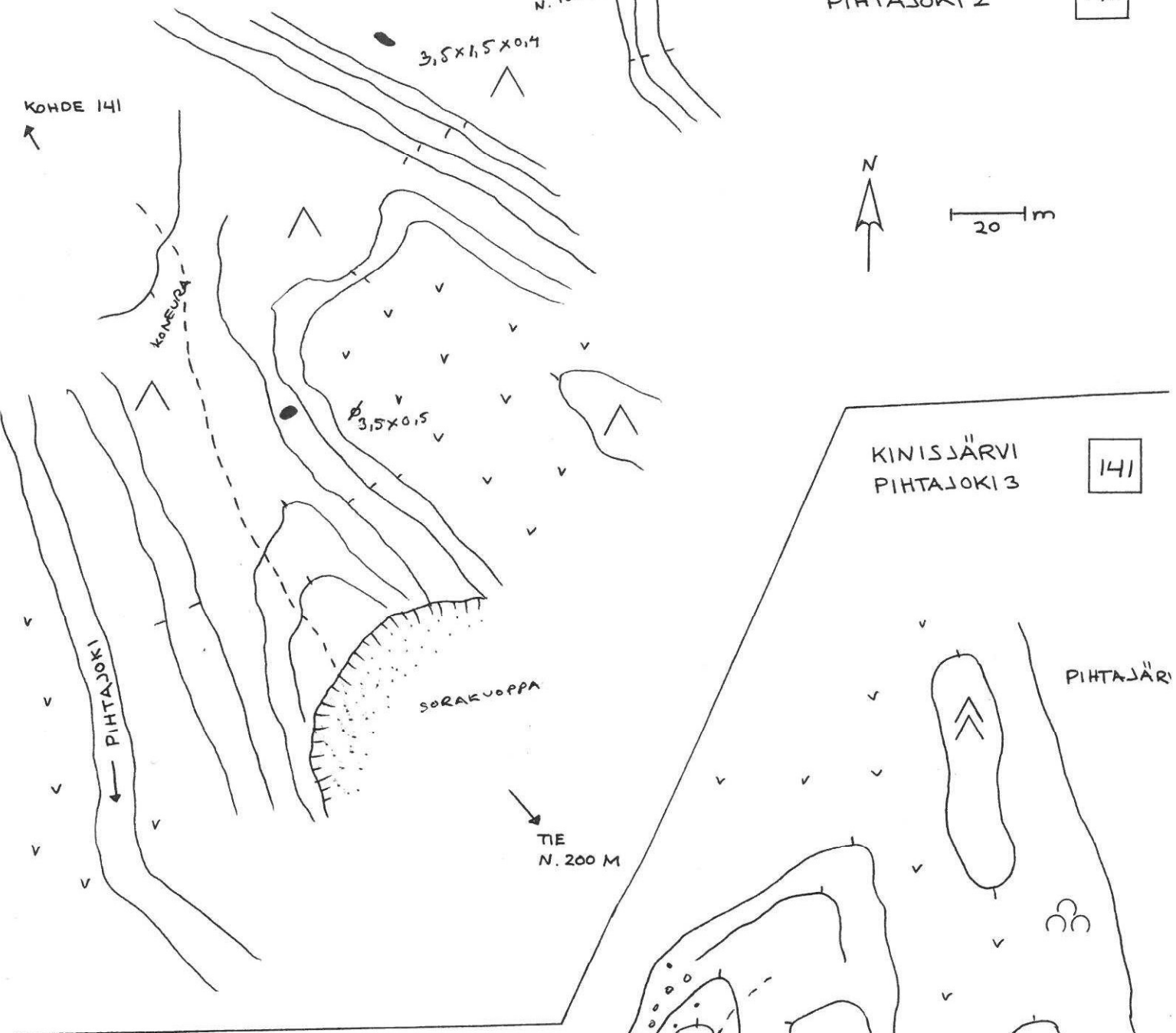
KINISJÄRVI  
PIHTAJOKI 2

140

KOHDE 141



20 m



KINISJÄRVI  
PIHTAJOKI 3

141

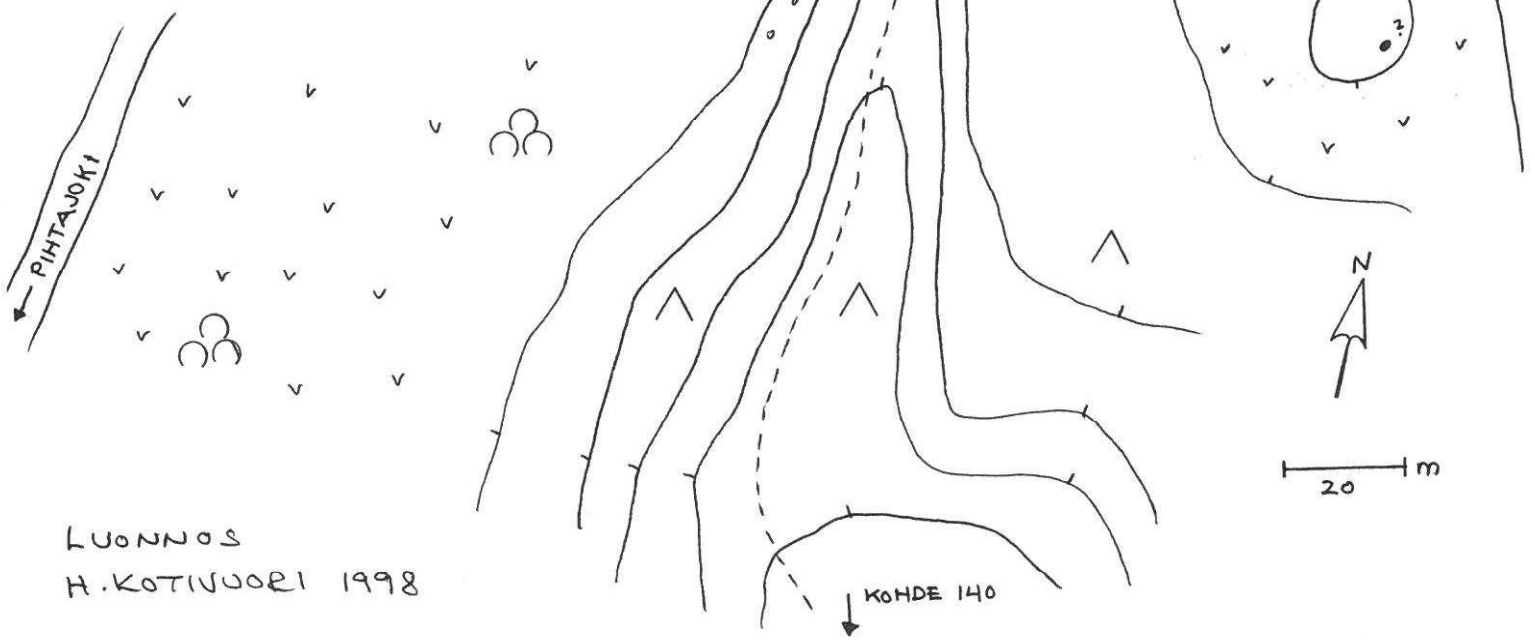
PIHTAJÄRVI

TIE  
N. 200 M

3,0x1,5x0,5



20 m



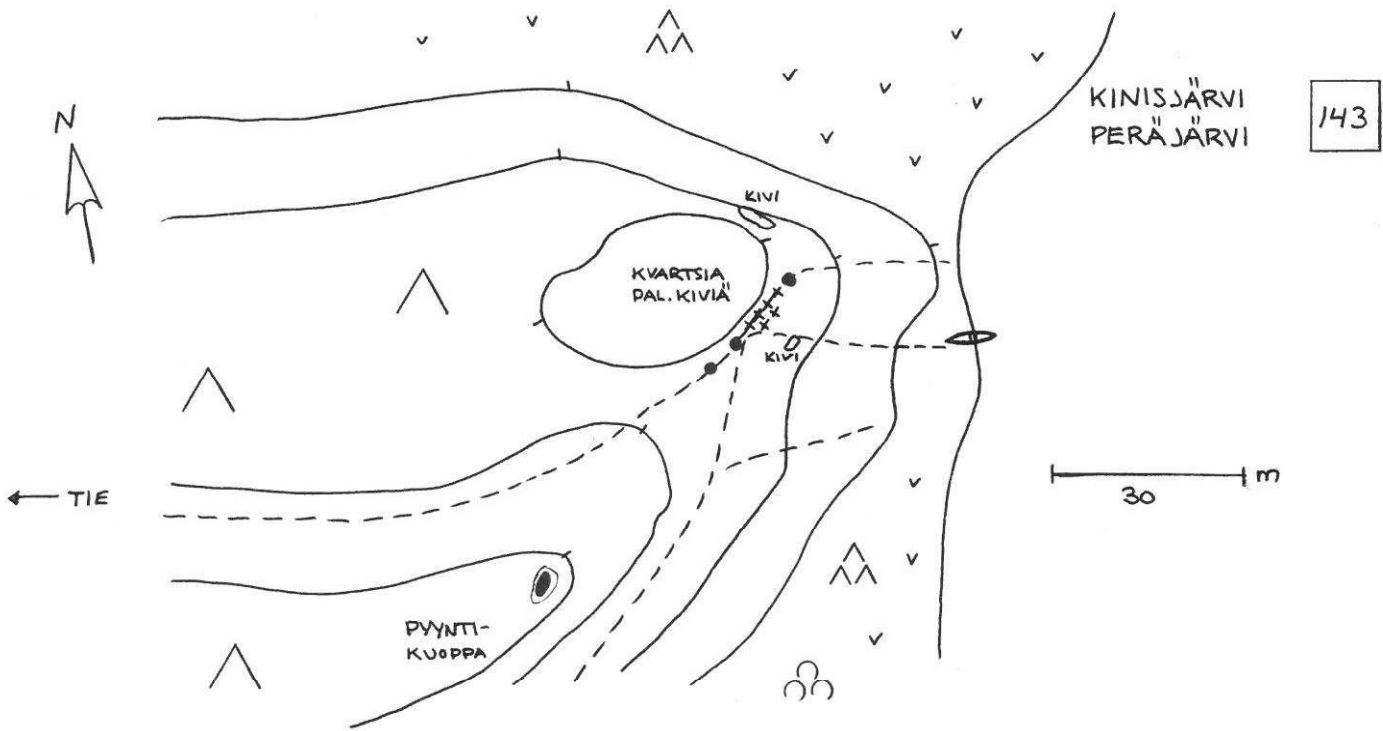
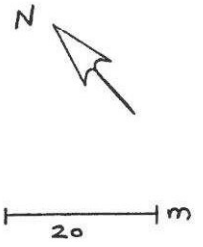
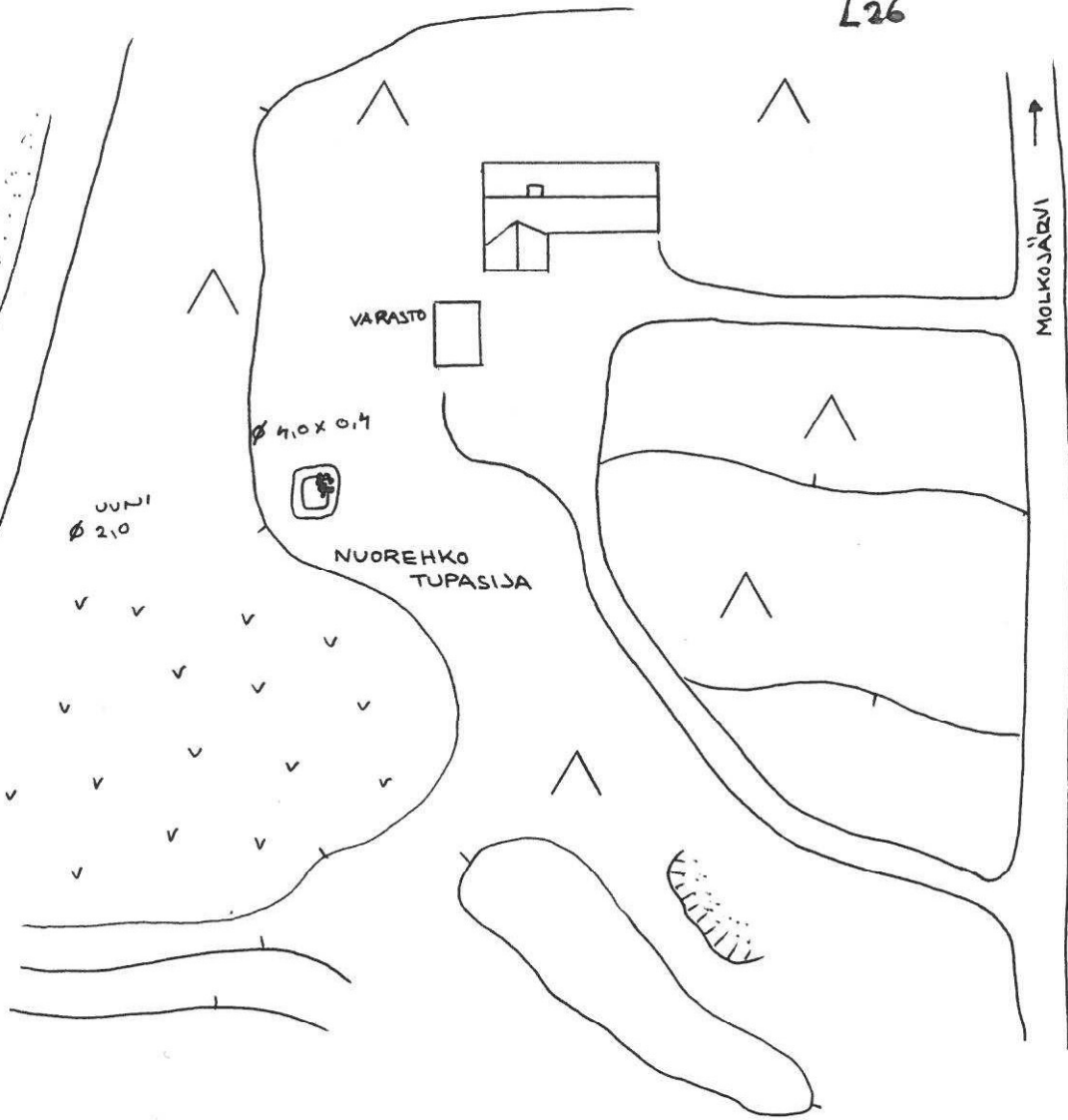
LUONNOS  
H. KOTIVUORI 1998

KOHDE 140

L26


KINISJÄRVI  
PIHTISJÄRVI

142



KINISJÄRVI  
PERÄJÄRVI

143

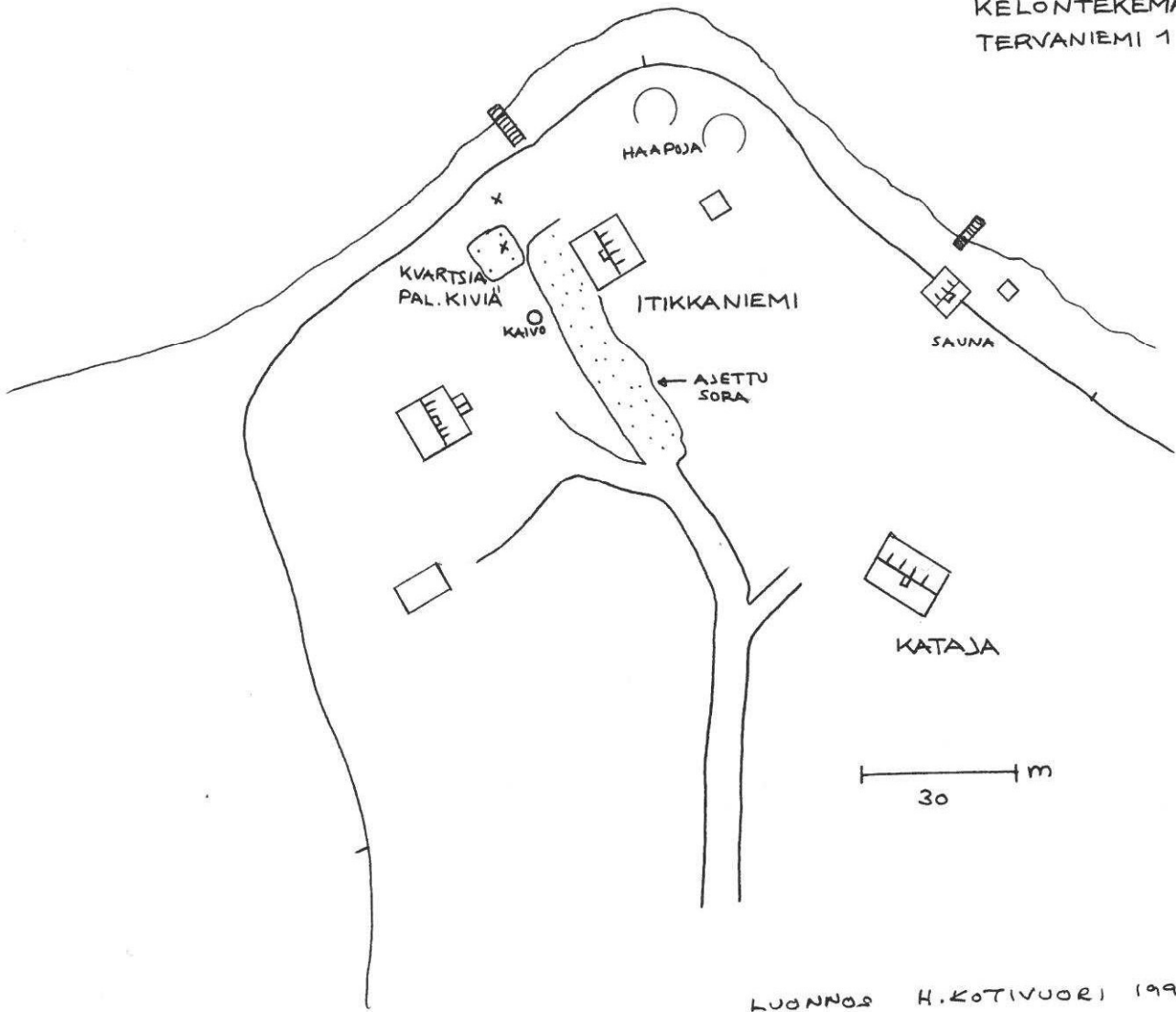


LUONNOS  
H. KOTIVUORI 1998

L27

KELONTEKEMÄ  
TERVANIEMI 1

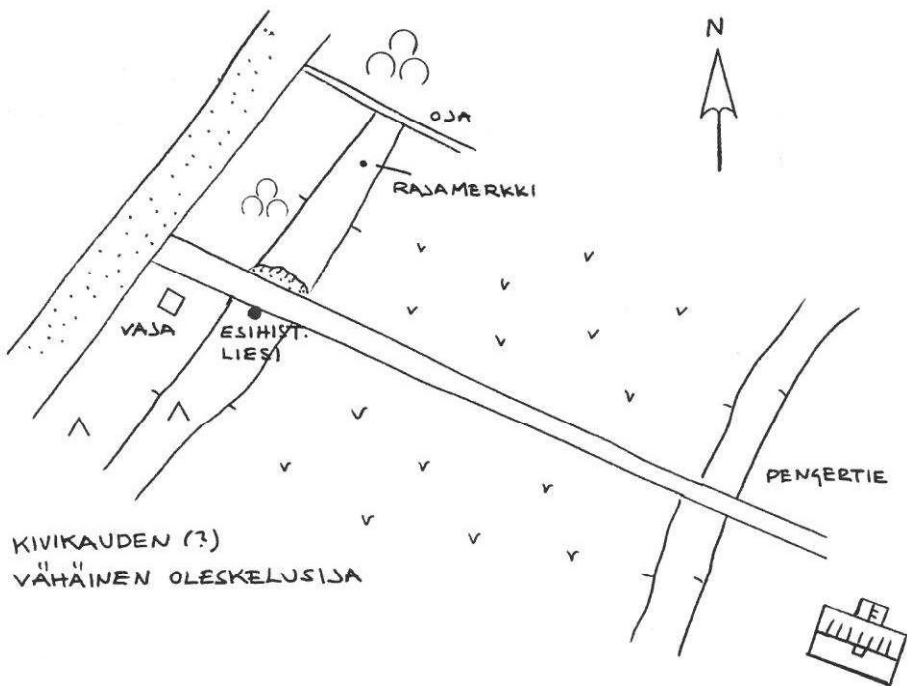
144



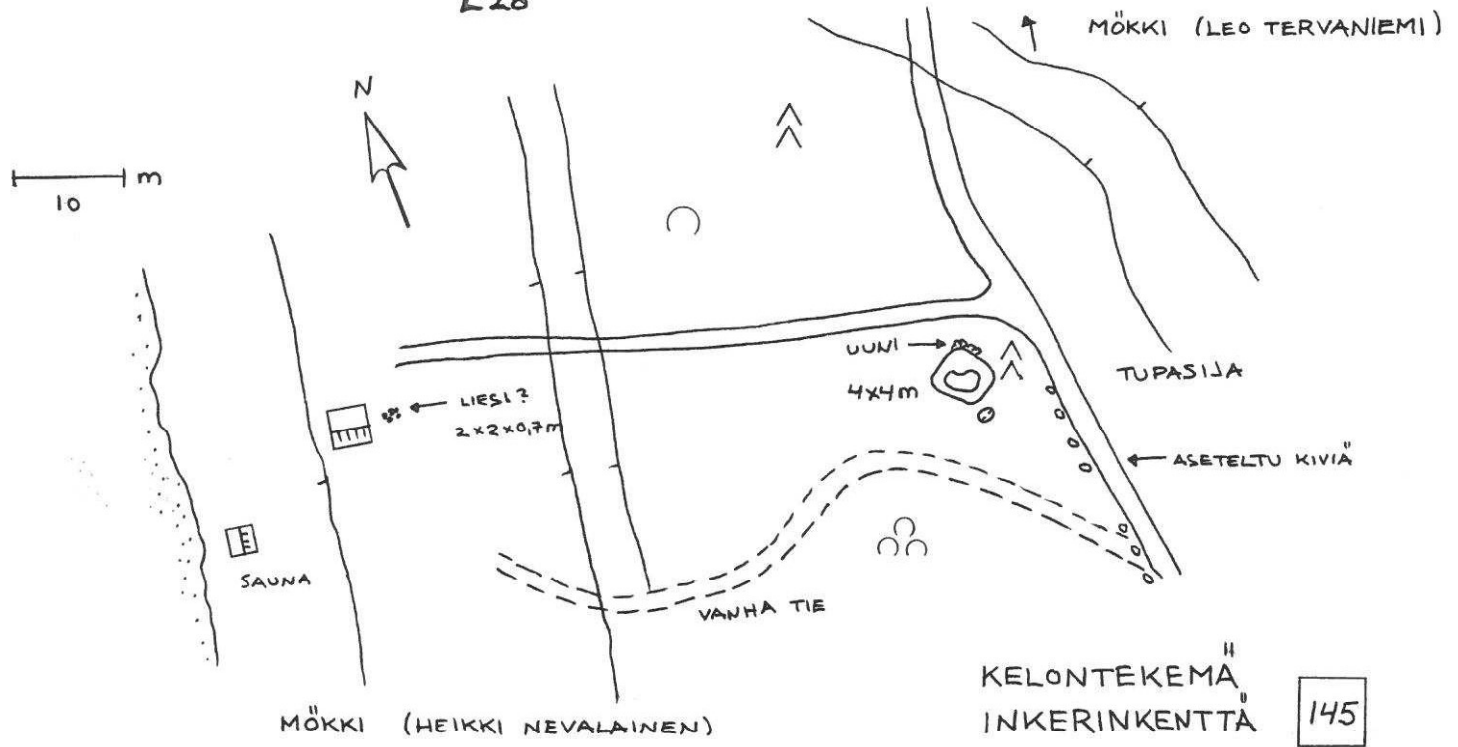
LUONNOS H. KOTIVUORI 1998

KELONTEKEMÄ  
TERVANIEMI 2

147

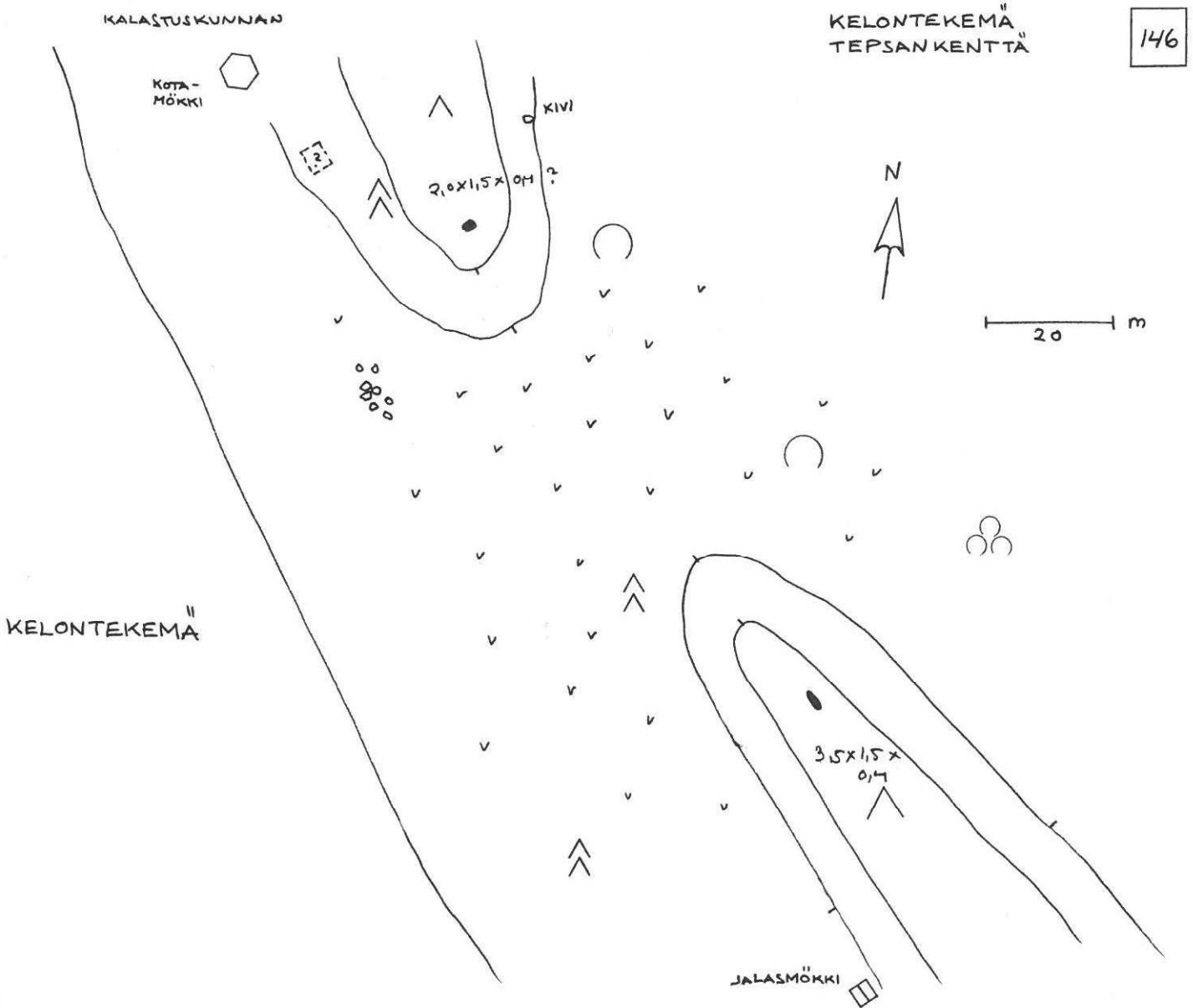


L28

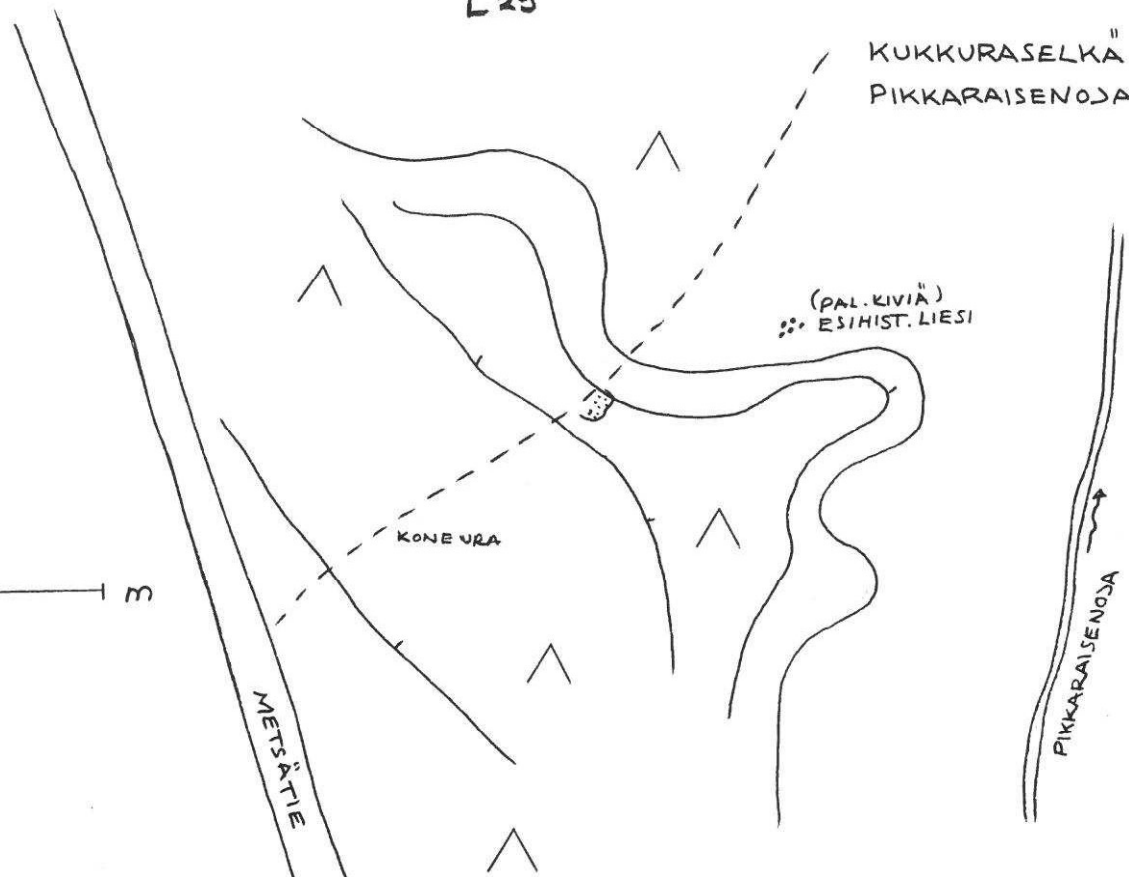
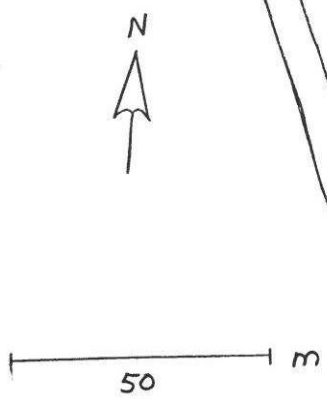


KELONTEKEMÄ  
INKERINKENTTÄ 145

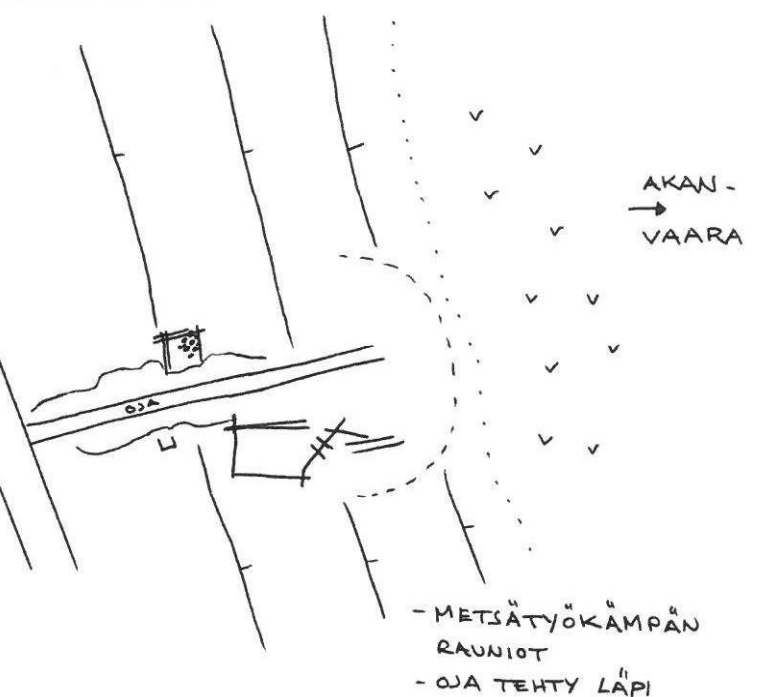
LUONNOS H. KOTIVUORI 1998



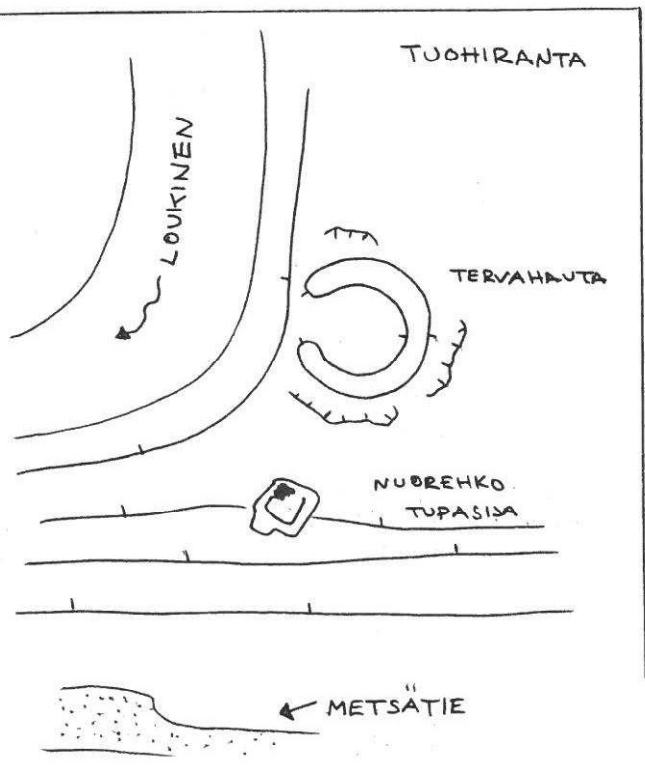
KELONTEKEMÄ  
TEPSANKENTTÄ 146

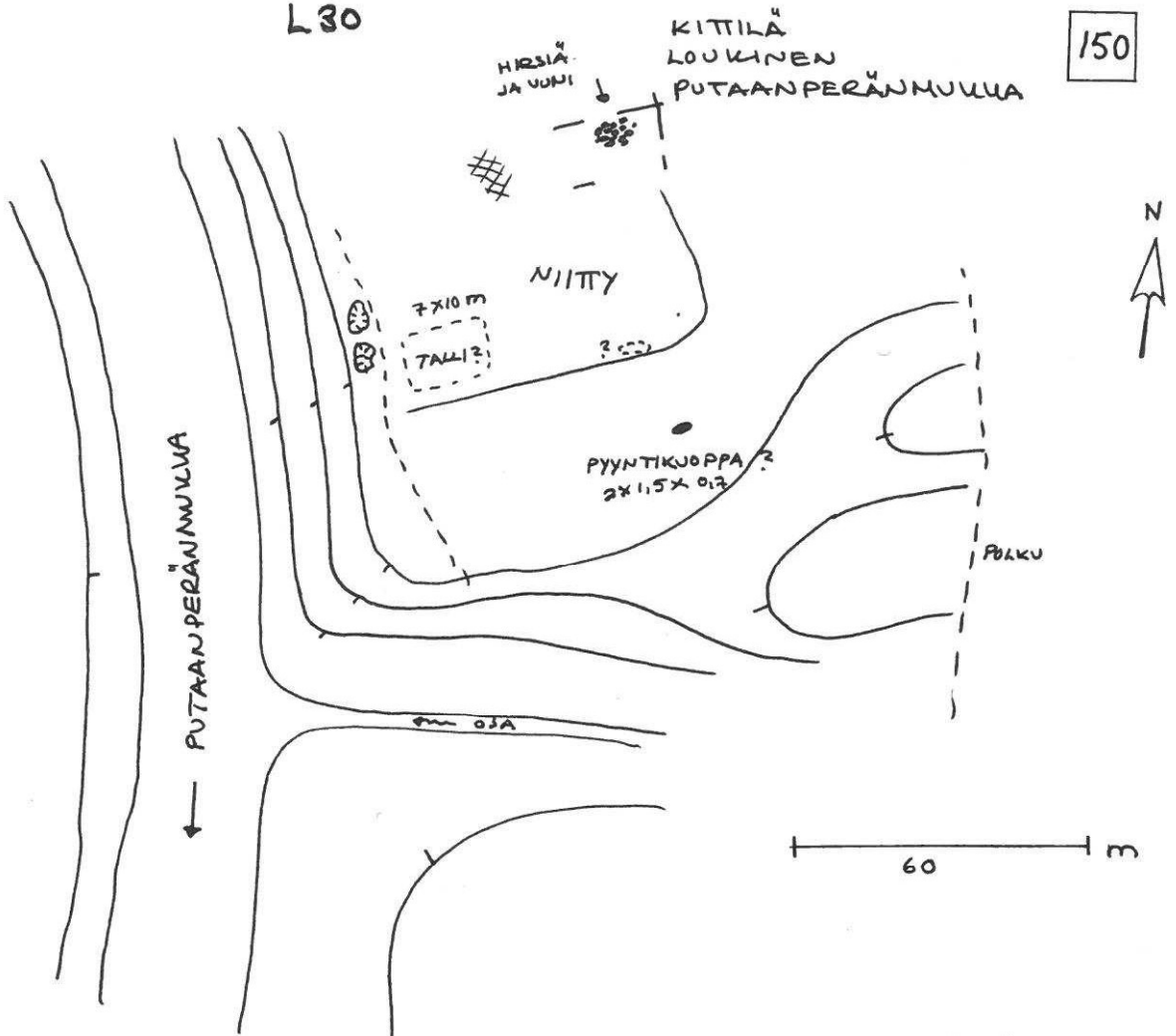


HISTORIALLISEN AJAN KOHTEITA

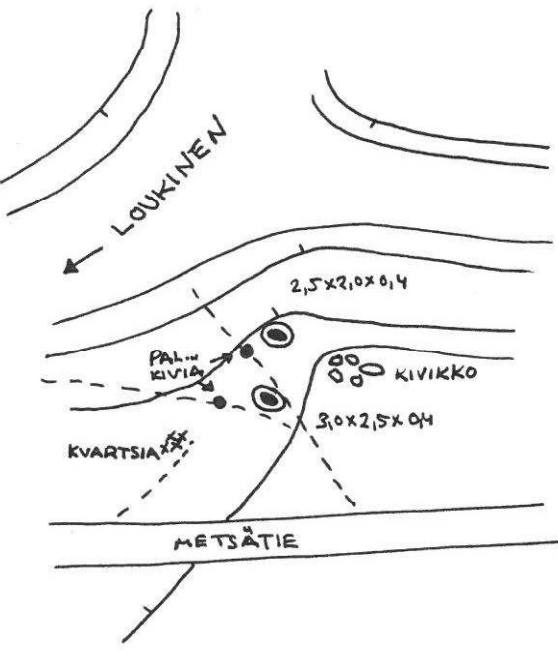


- METSÄTYÖKÄMPÄN RAUNIO
- OJA TEHTY LÄPI



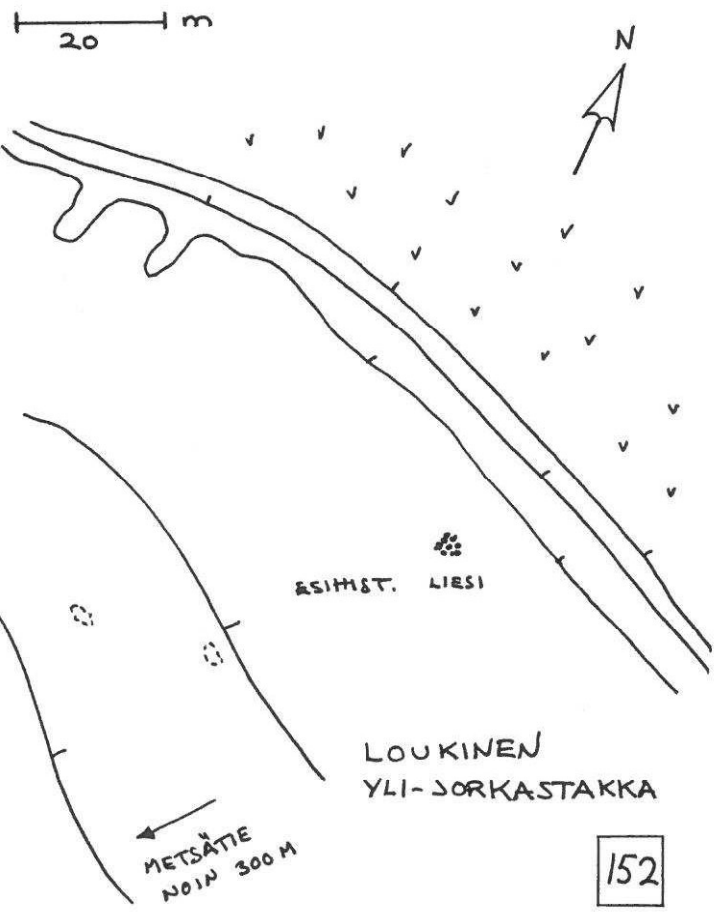


LUONNOS H. KOTIVUORI 1998

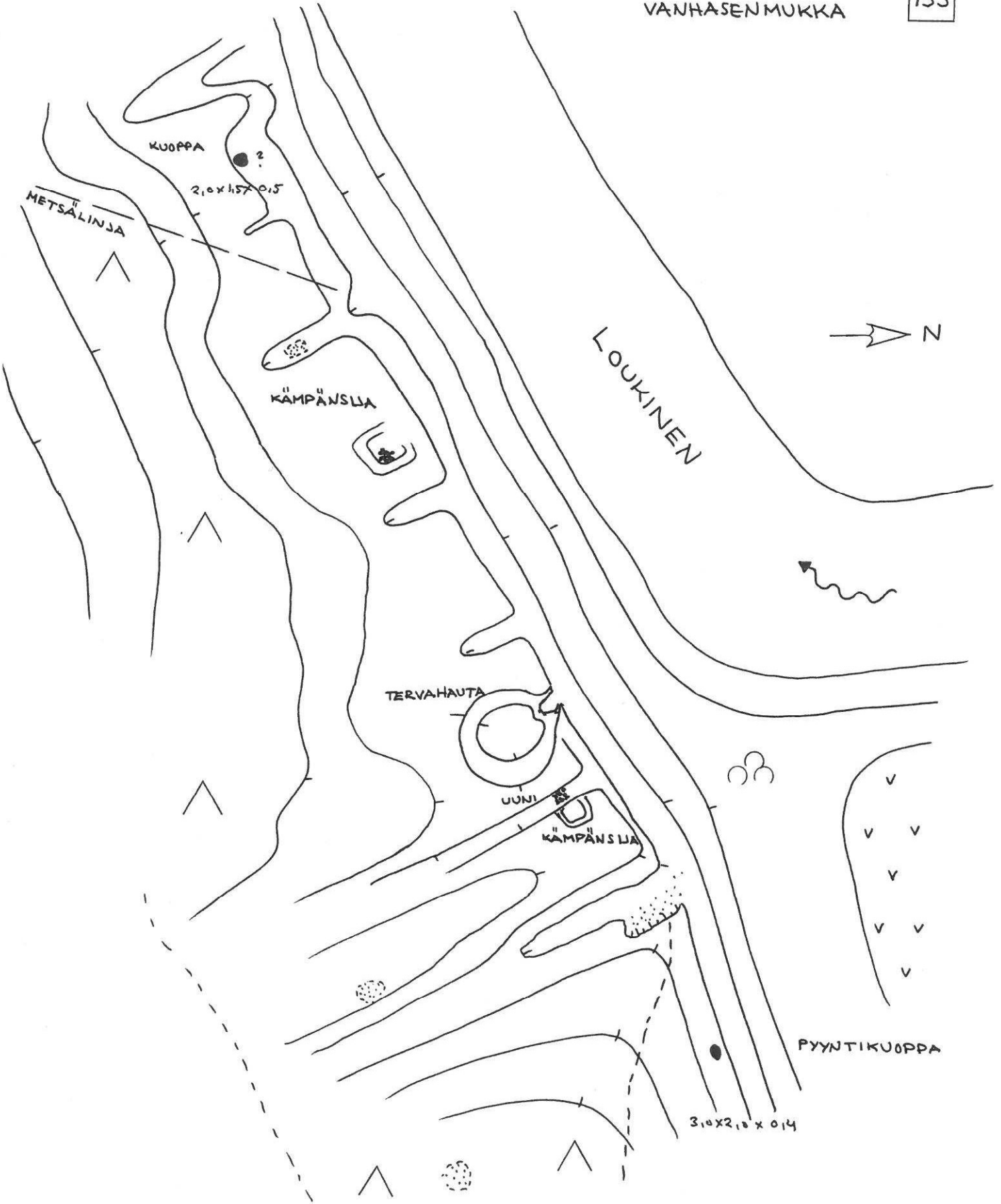


LOUKINEN PUTAANPERÄVAARA

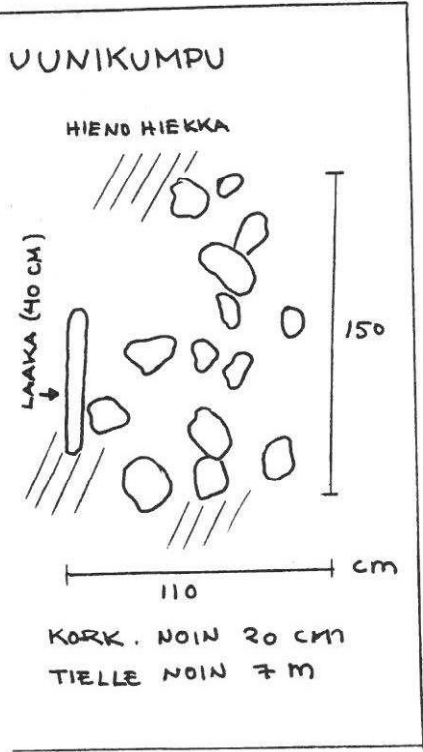
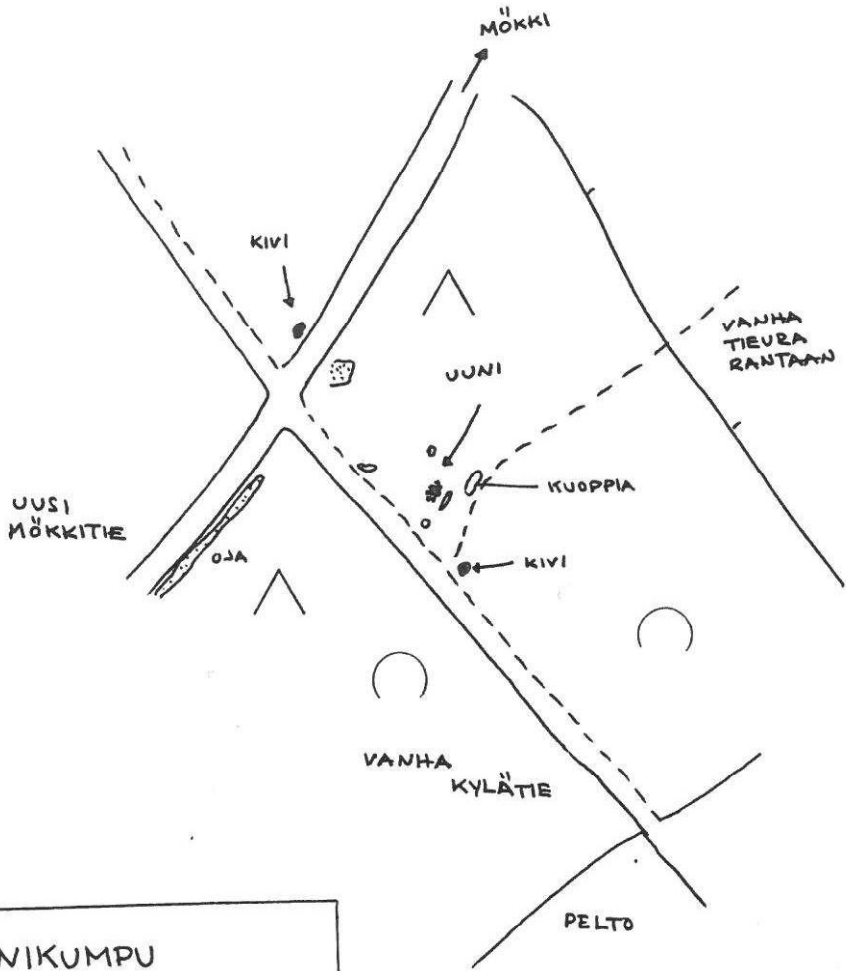
- PAL. KIVIA
  - ⊙ PYNTIKUOPPIA
- 50 m



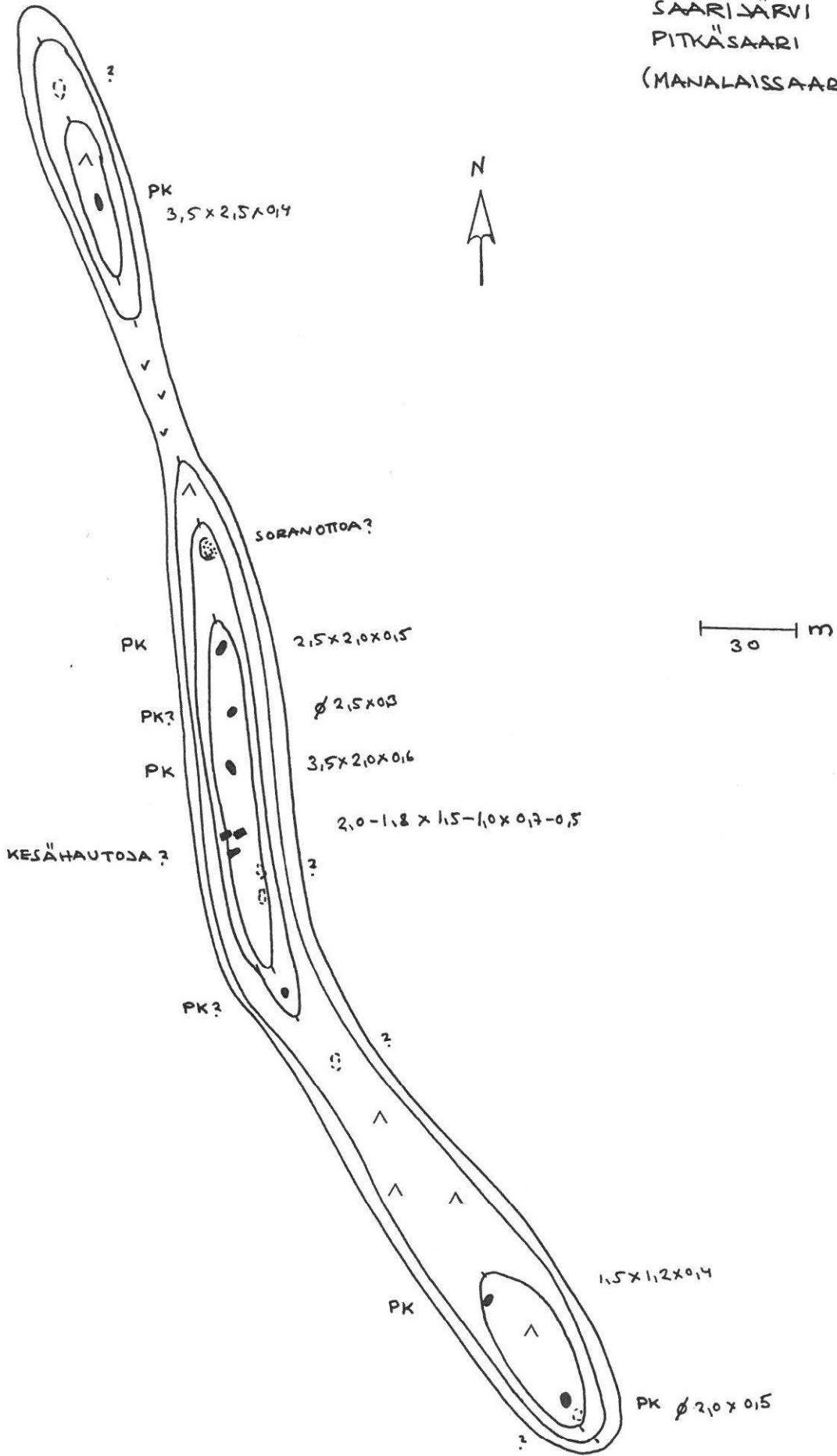
LOUKINEN YLI-JORKASTAKKA








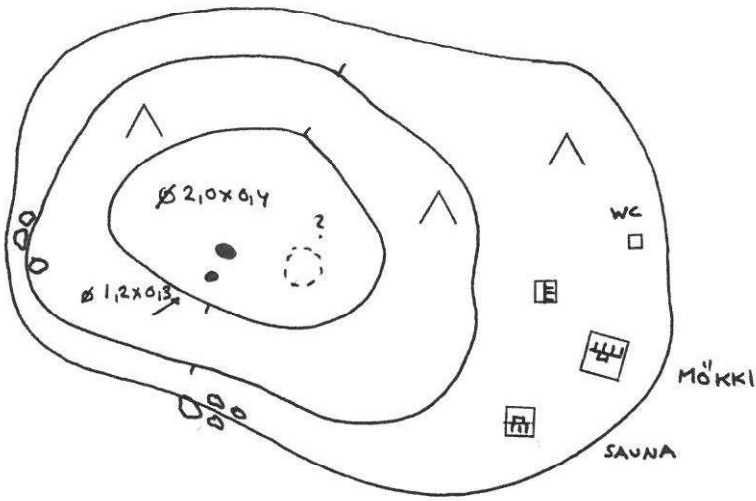
LIENEE NS. TUIMALAN ÄIJÄN TUPASIJAN JÄÄNNÖS.  
UUNI TÄYSIN TURPEEN ALLA.



L34

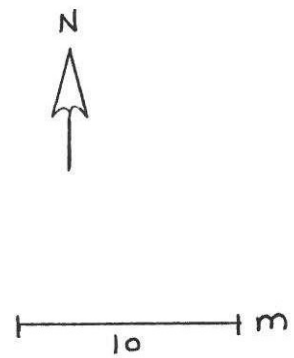
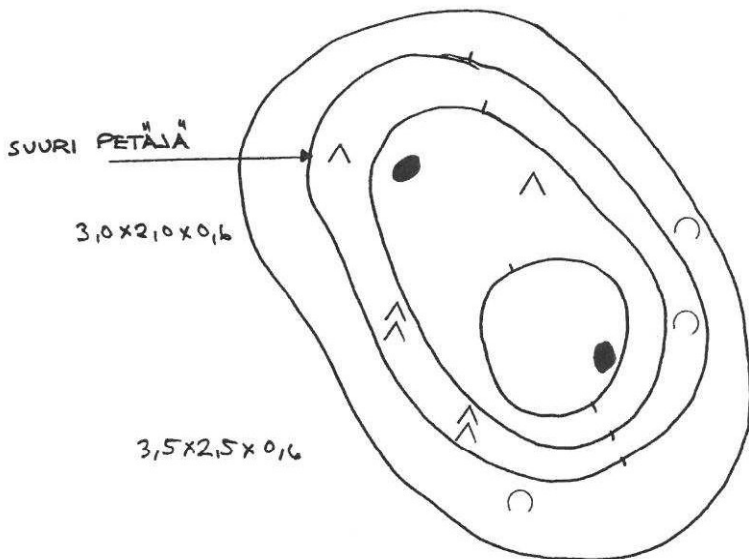
SAARIJÄRVI  
AITTASAARI

156

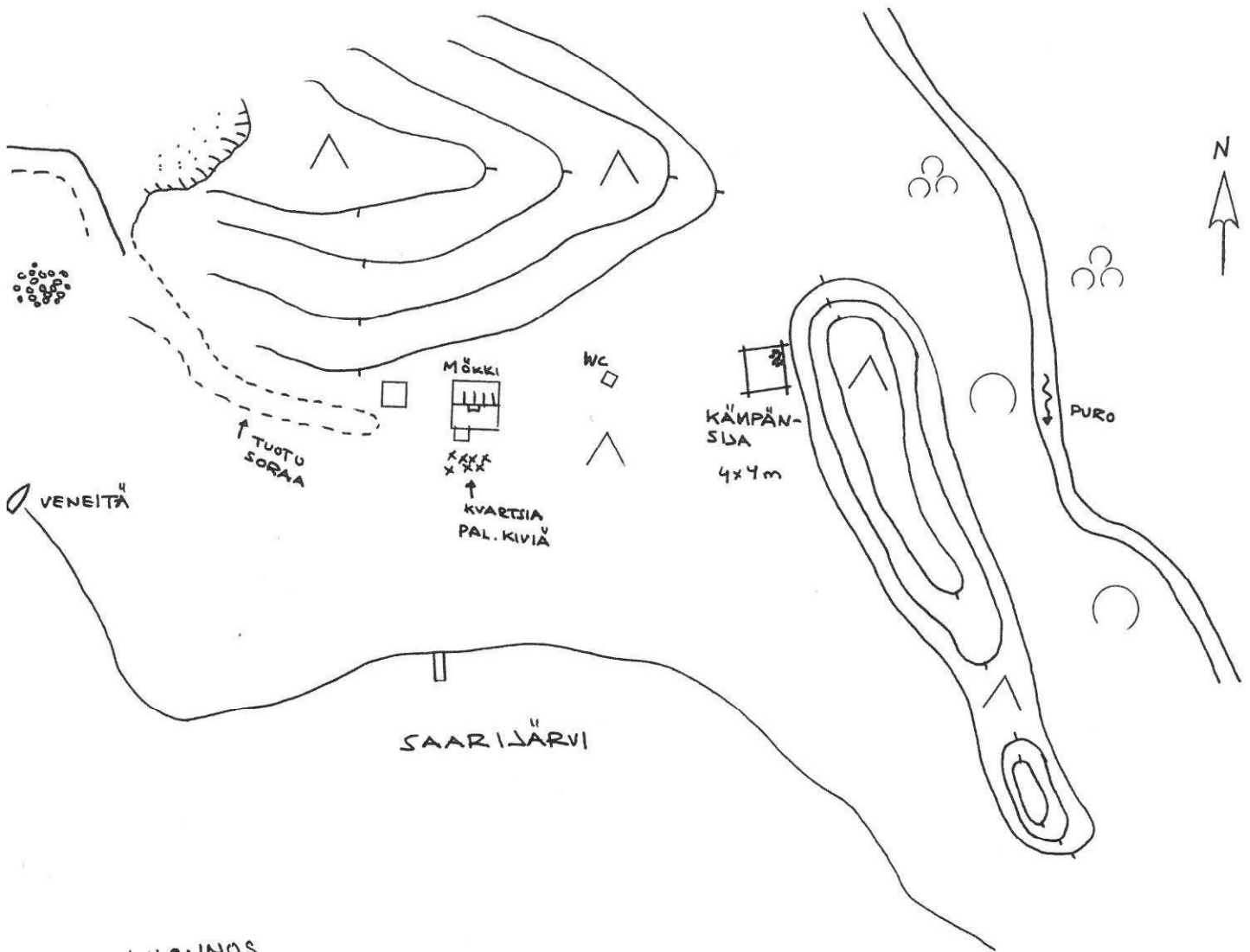


SAARIJÄRVI  
PIKKUSAARI

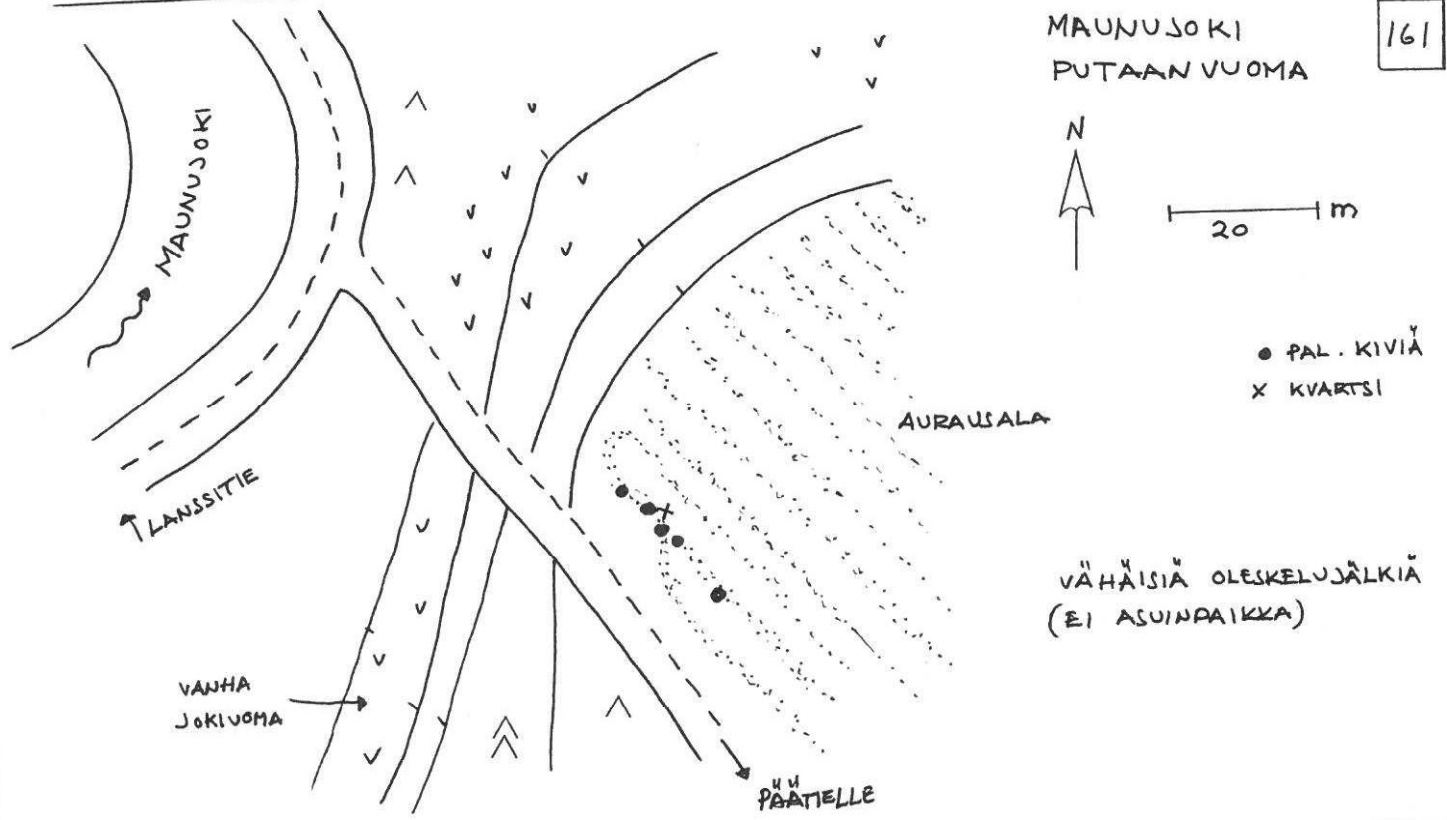
157



LUONNOS  
H. KOTIVUORI 1998



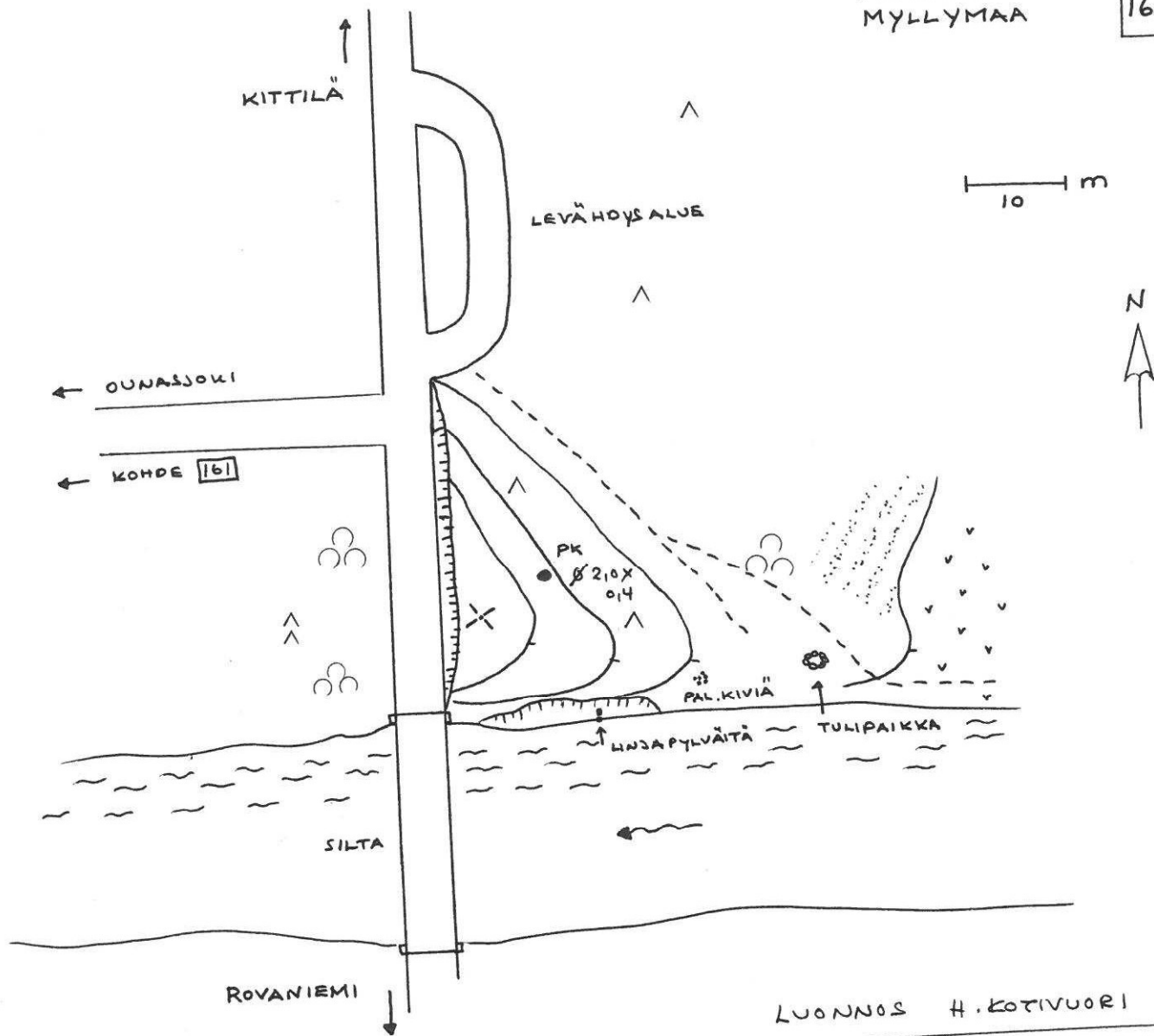
LUONNOS  
H. KOTIVUORI 1998



L36

MAUNUSOKI  
MYLLYMAA

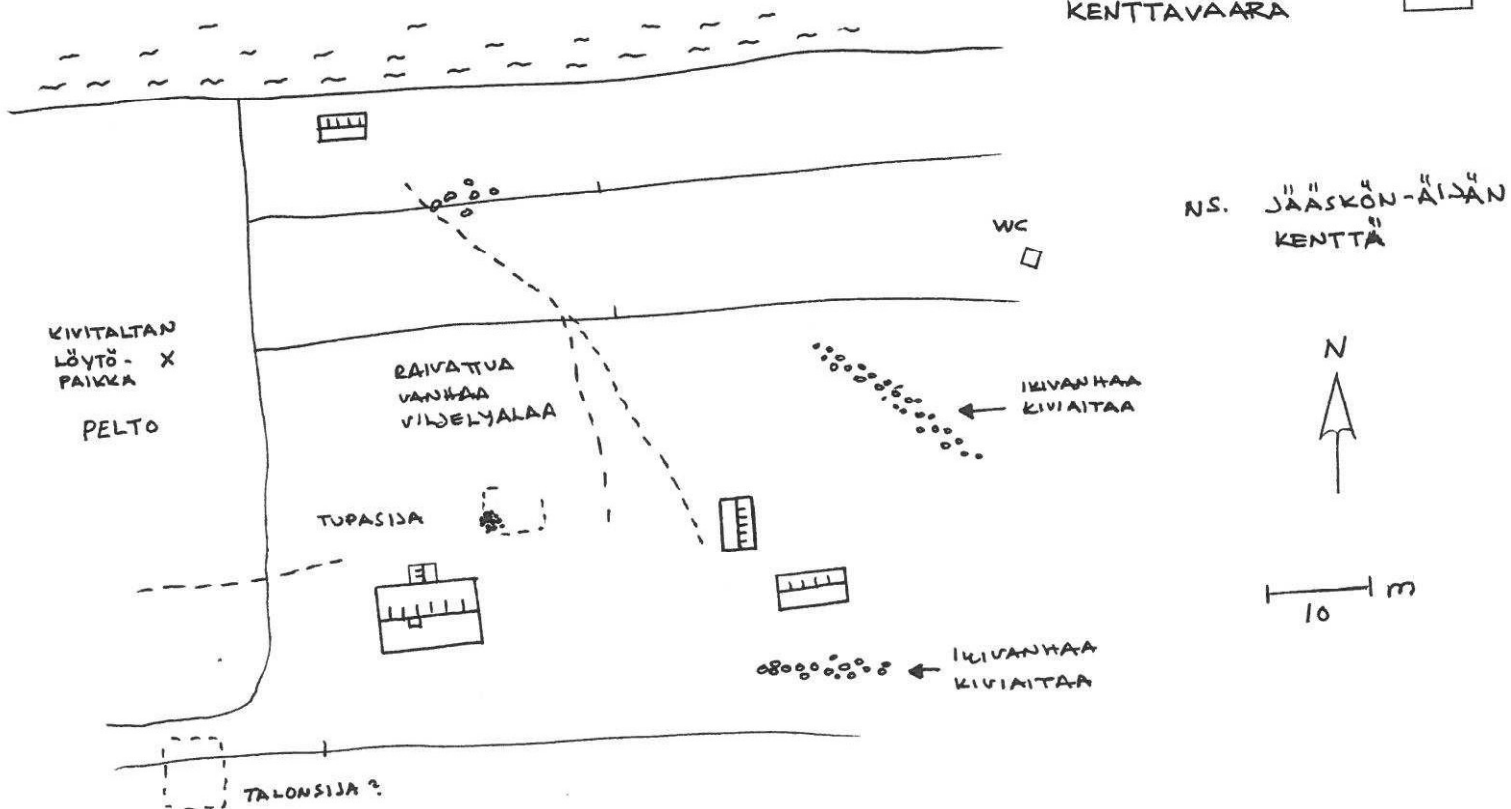
162



LUONNOS H. KOTIVUORI 1998

MOLKOSJÄRVI  
KENTTÄVAARA

160



L37

OUNASJOKI

TEPAISTO  
LOMPOLO  
ALATALO

179

ALAVA RANTA  
10-30 M LEV.

SAUNA

ALATALO

KVARTSI-  
KAAPIMEN  
KATKELMA

KELLARI

SAUNA



10 m

LUONNOS H. KOTIVUORI 1998



LOMPOLO  
SUKSIJÄRVI

180

SUKSIJÄRVI

60 m



LOMPOLO  
SÄRKIJÄRVI

181

RÄME NOIN  
50M

KOHDE b

SUO NOIN 100M

KUOPPIEN  
ET. YLI 200M

KOHDE a

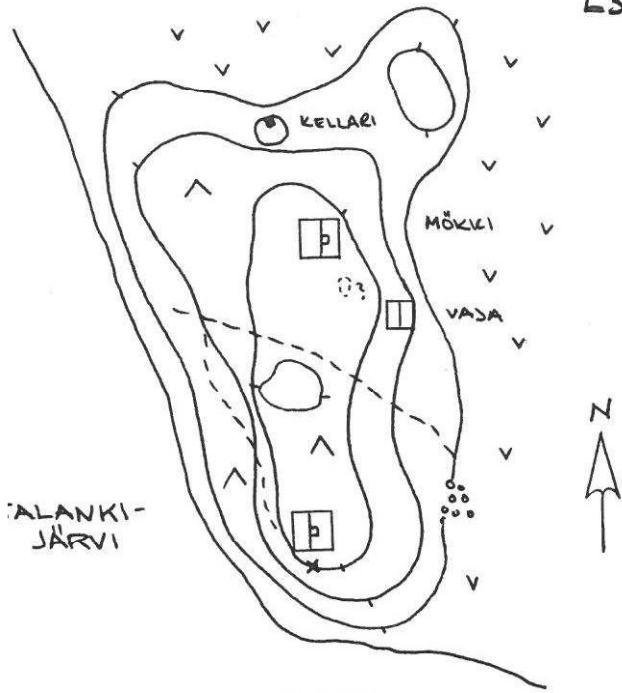
NOIN  
150M  
RANTAA  
JA KALAKENTÄ  
LE (c)

50 m

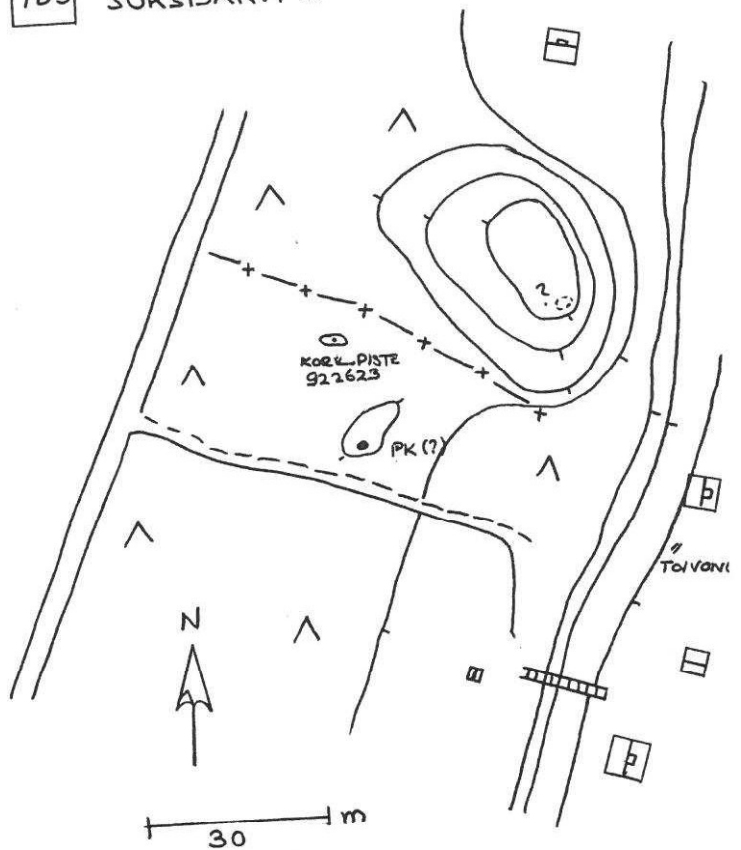
L38

183

LOMPOLLO  
PULJU  
SUKSIJÄRVI W



X SANOTAAN OLLEEN  
KESÄHAUDAN (TÄYTETTY)



20 1m

PULJU  
SALANKIJÄRVI

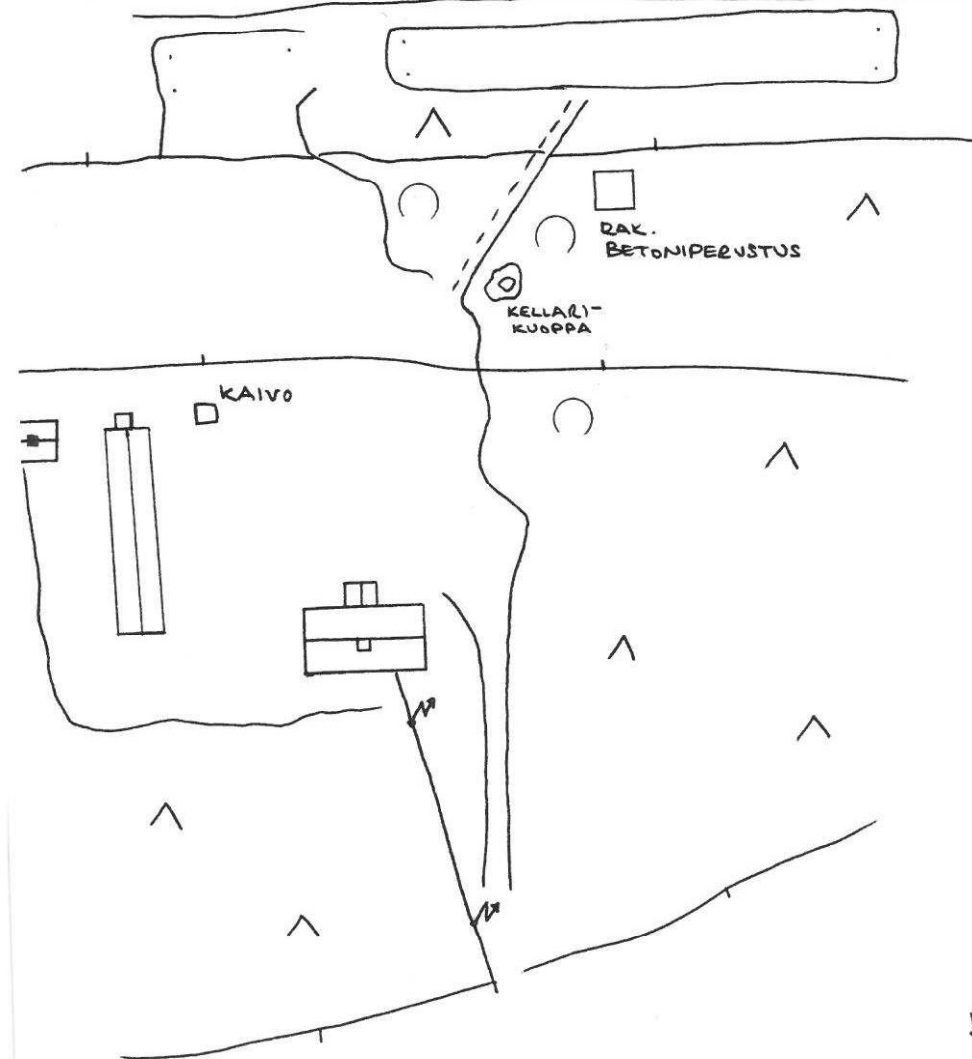
182

30 1m

OUNASJOEN RANTATÖRMÄ

ALAKYLÄ  
TIENSUU 184

TARKKAA LÖYTÖPAIKKAA  
EI TUNNETA



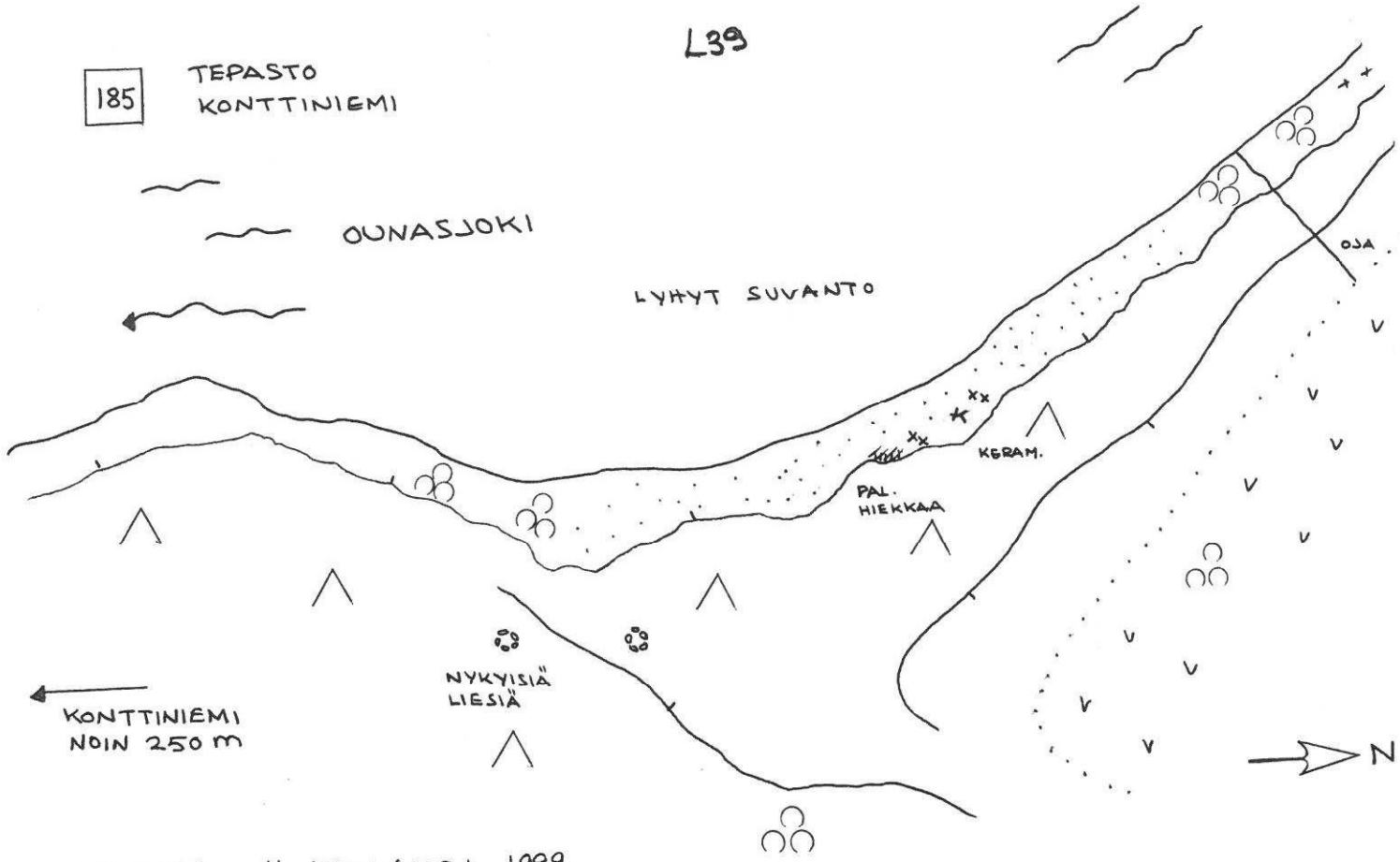
→ N

20 1m

LUONNOS  
H. KOTIVUORI 1998

185

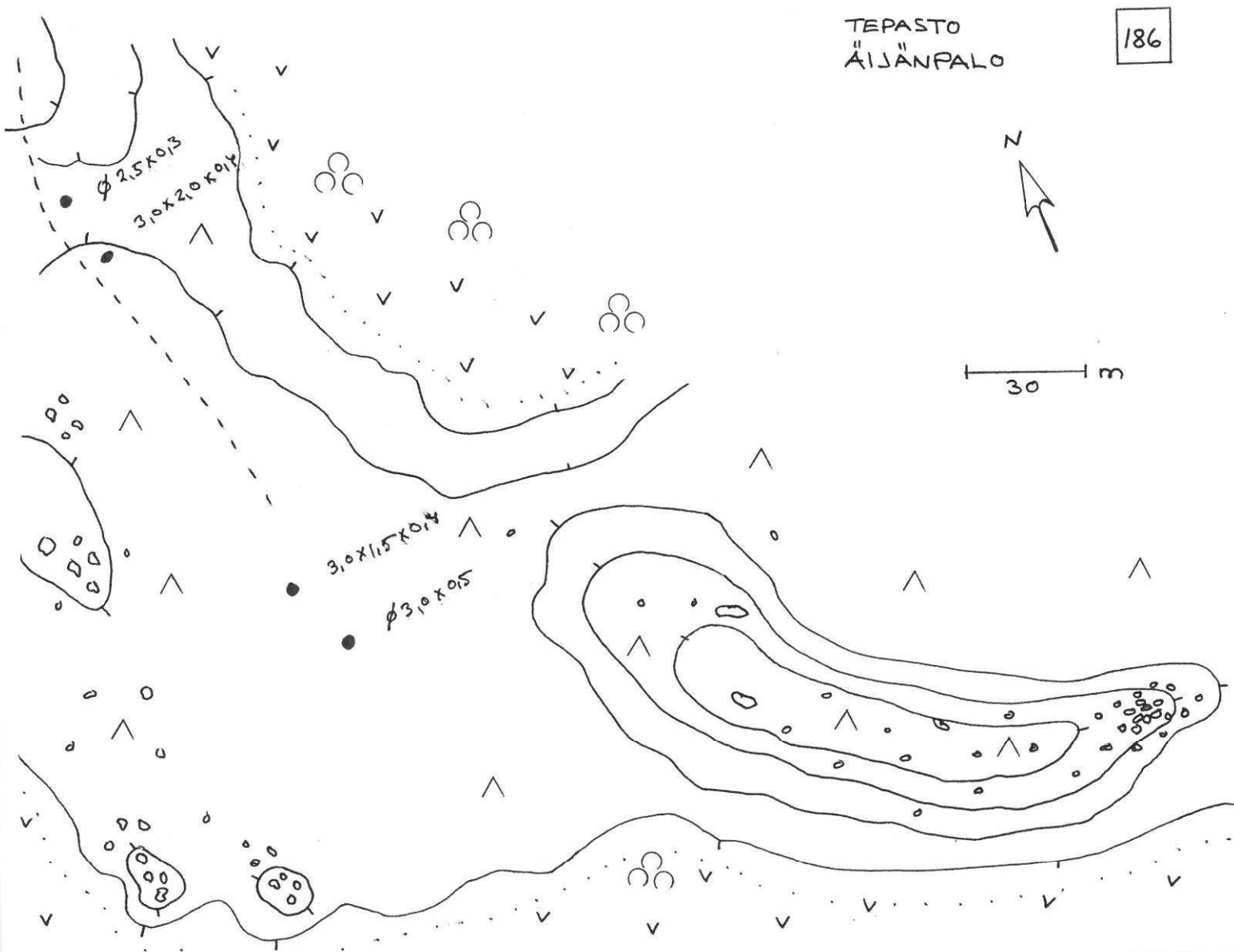
TEPASTO  
KONTTINIEMI



LUONNOS H. KOTIVUORI 1999

TEPASTO  
ÄIJÄNPALO

186



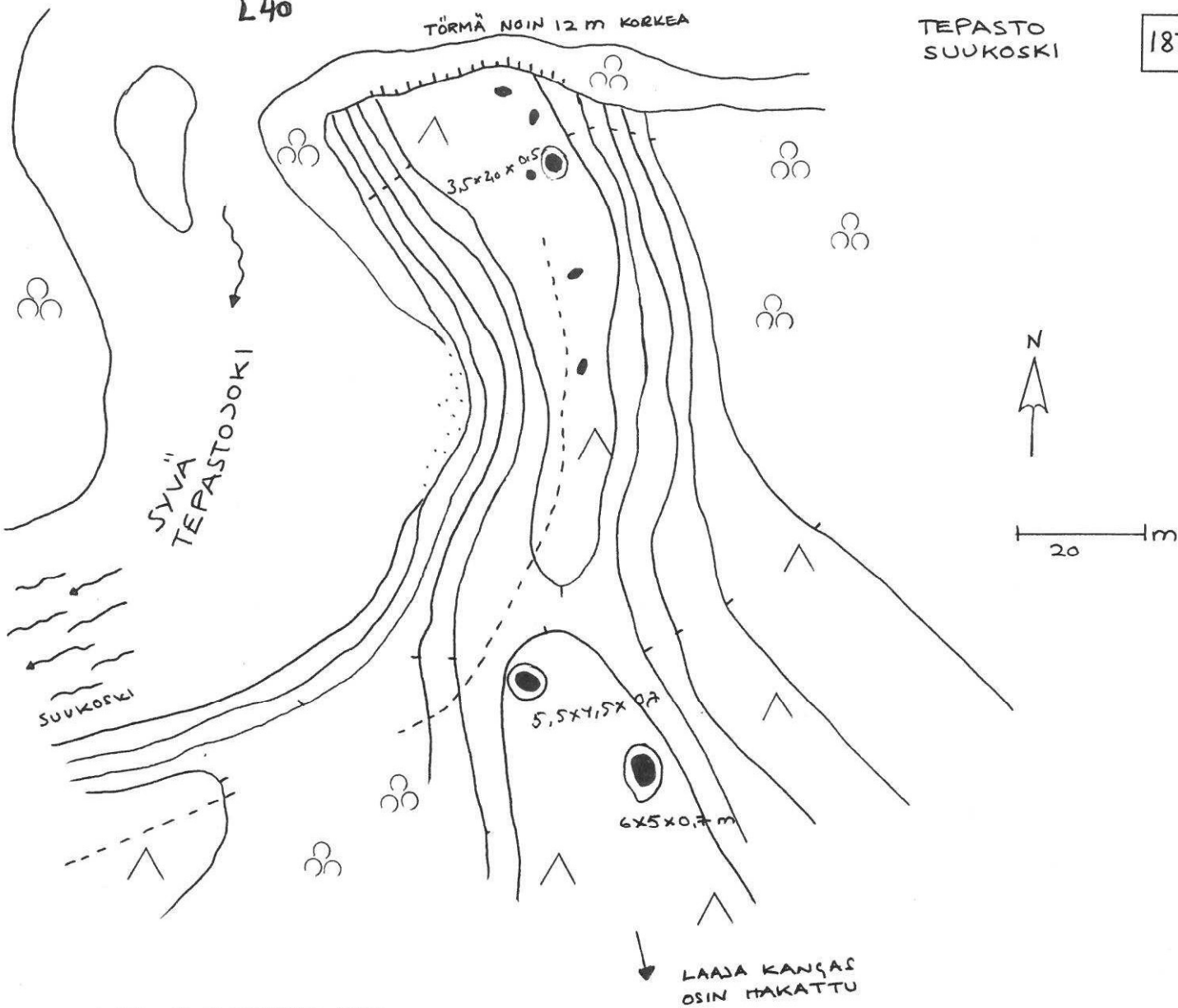


L40

TÖRMÄ NOIN 12 M KORKEA

TEPASTO SUUKOSKI

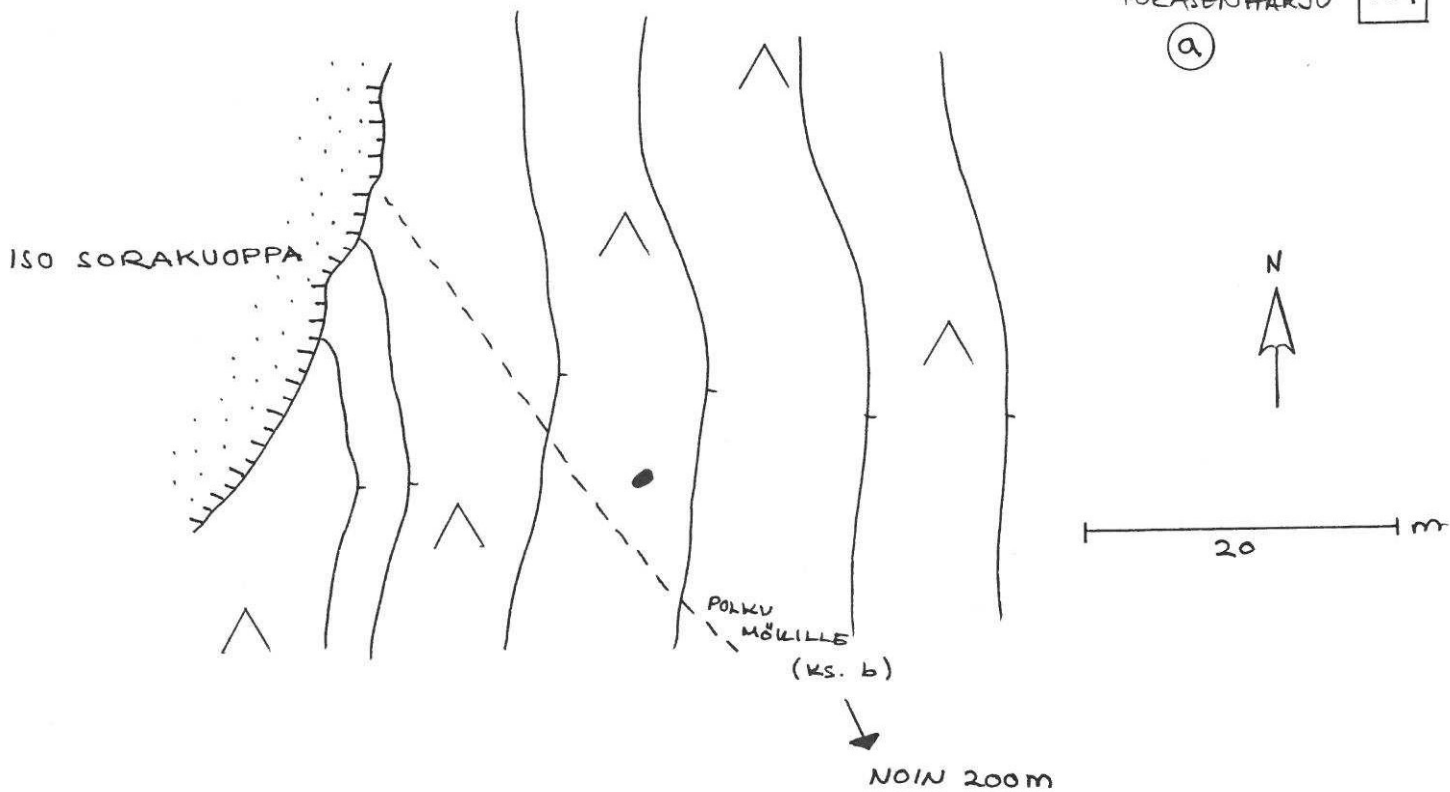
187



LUONNOS H. KOTIVUORI 1999

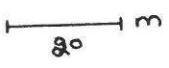
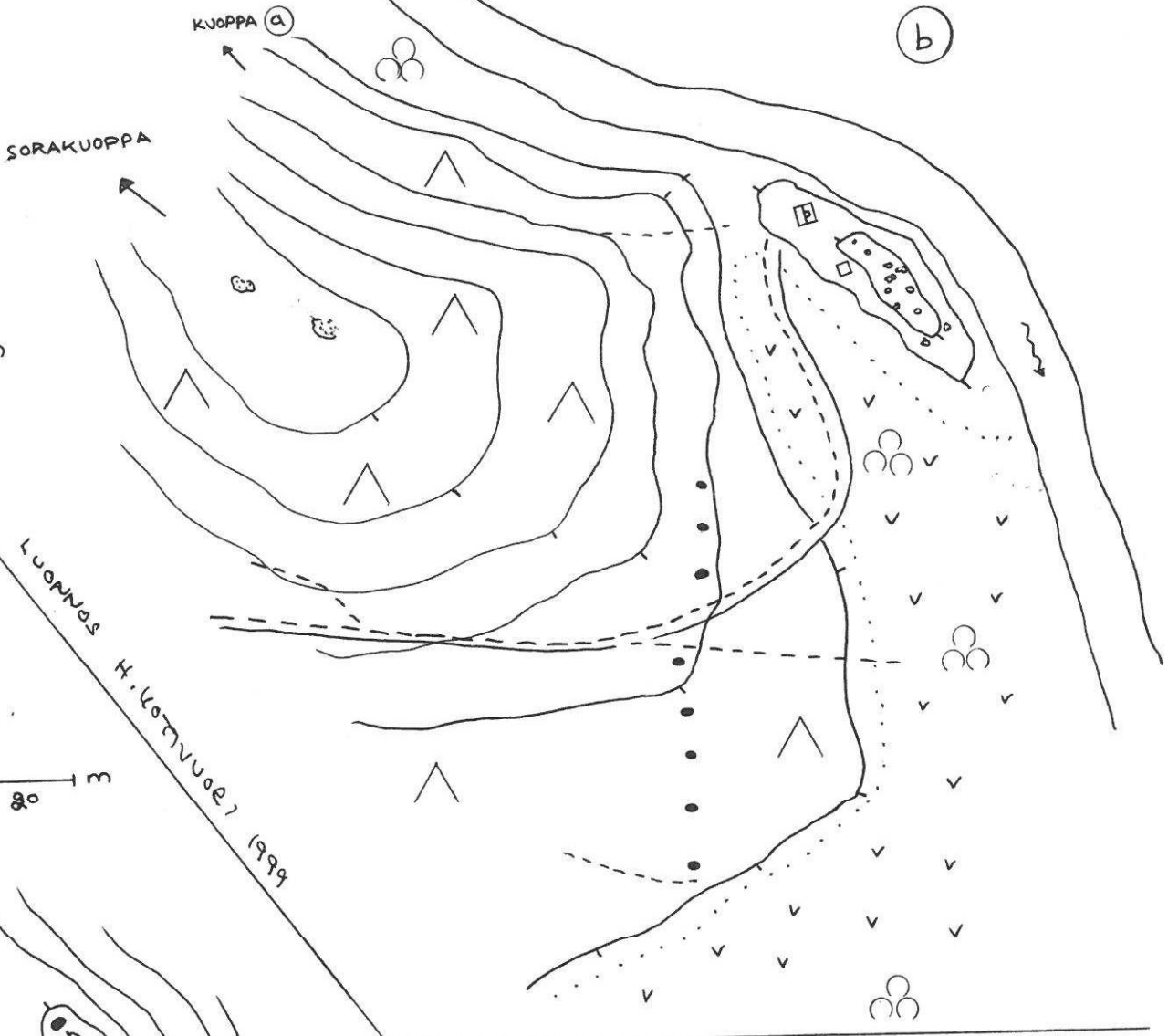

PULJU "AHVENSAARI" E  
POKASENHARJU

189

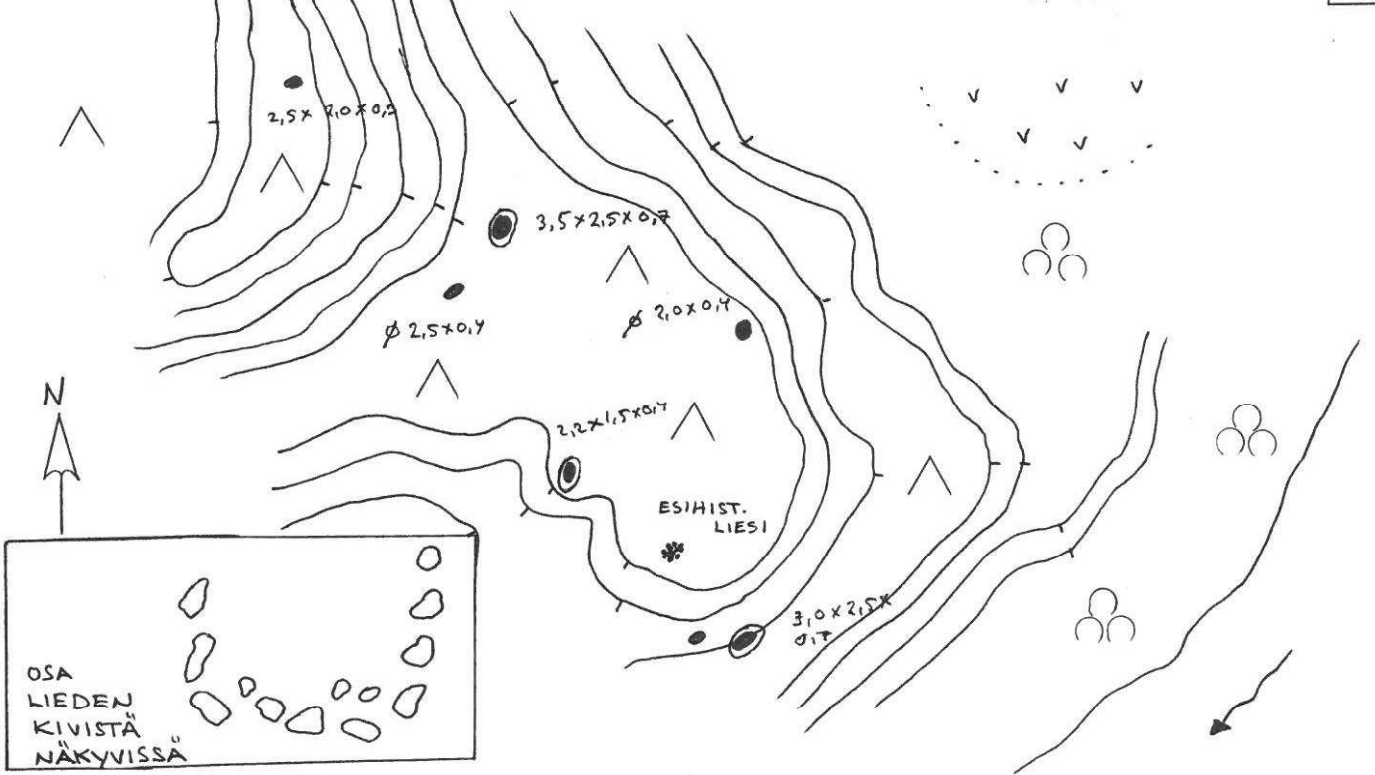


a

NOIN 200M



Luonnon H. Kettuvuori 1999



2,5 x 2,0 x 0,2


3,5 x 2,5 x 0,7

∅ 2,0 x 0,4

2,2 x 1,5 x 0,1

ESIHIST. LIESI

3,0 x 2,5 x 0,1



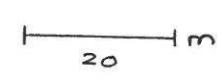
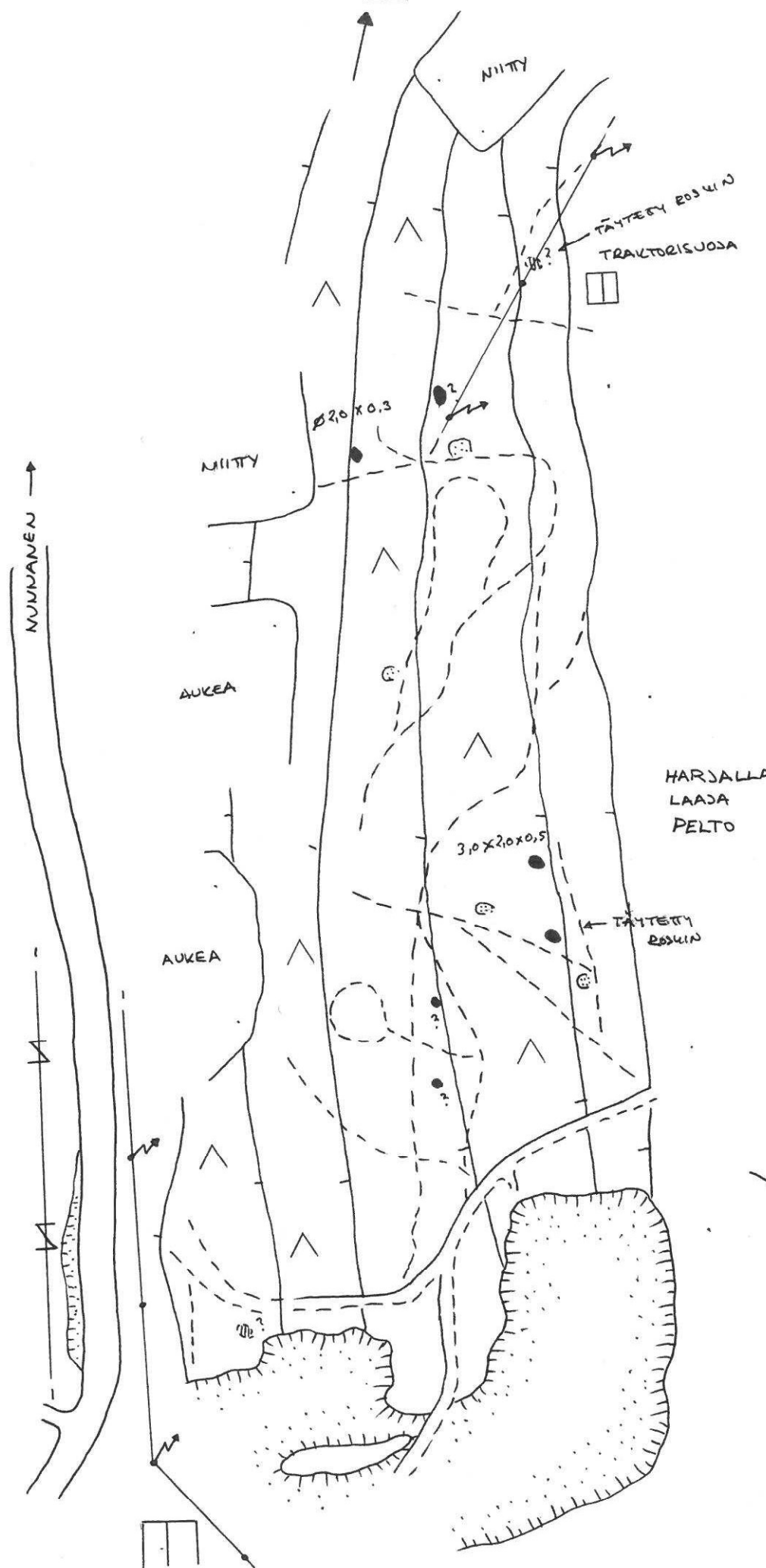
OSA LIEDEN KIVISTÄ NÄKYVISSÄ

L42

PULJU  
PULJUVAARA

190

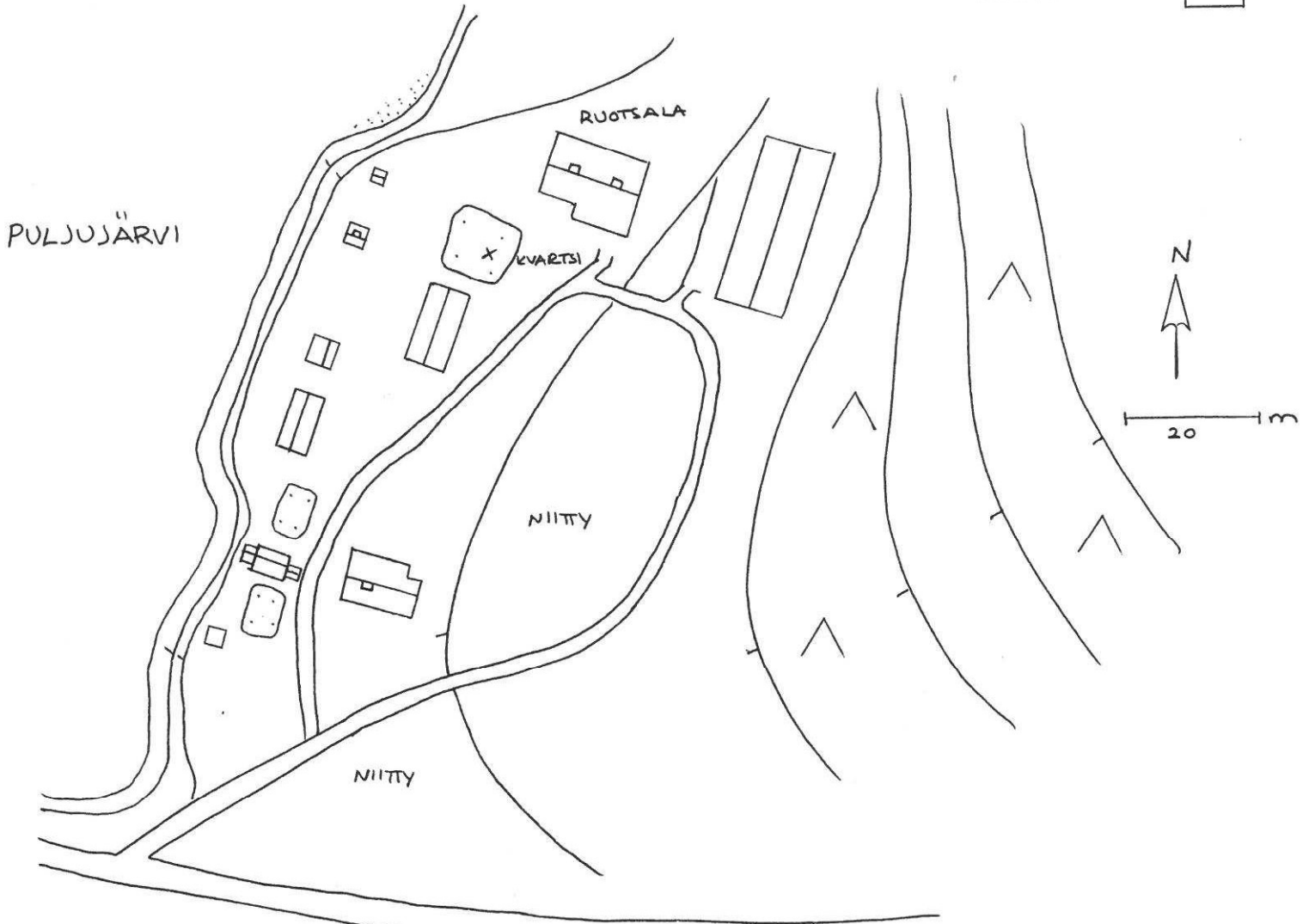
193



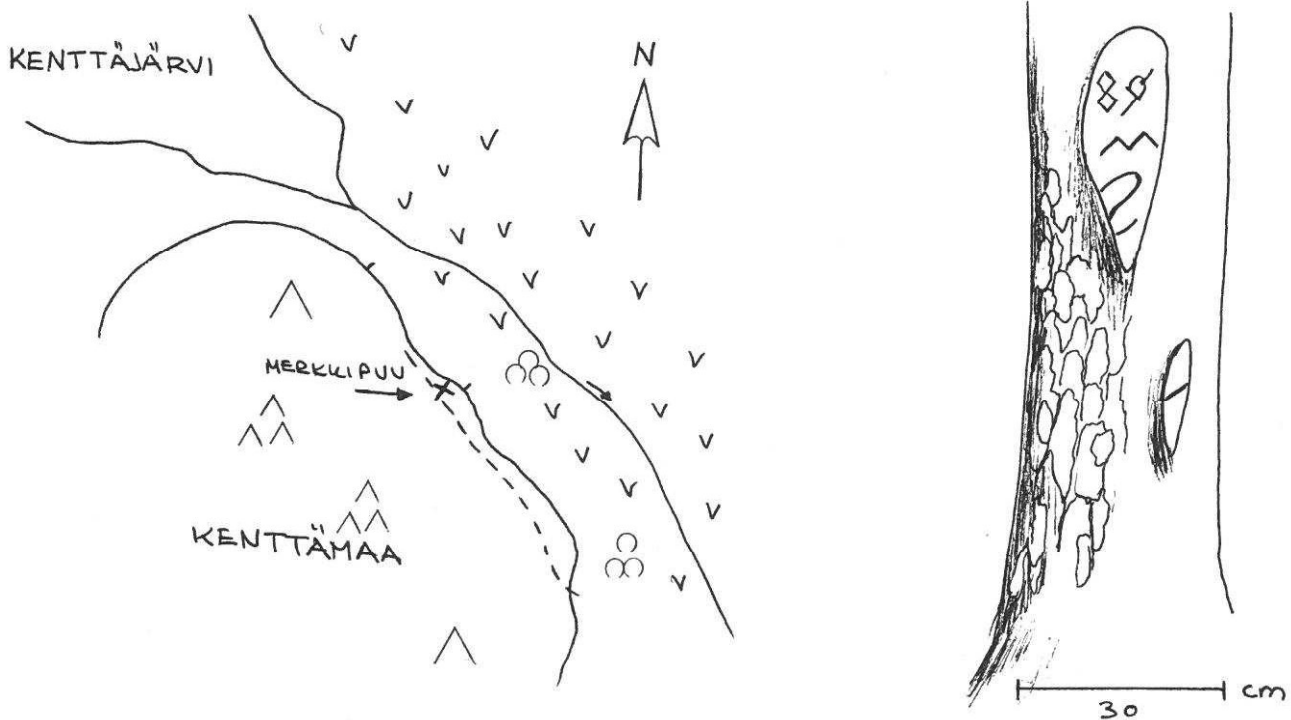
- OSA KUOPISTA TÄYTETTY
- MÄKI TÄYNNÄ TRAKTORI-  
URIA

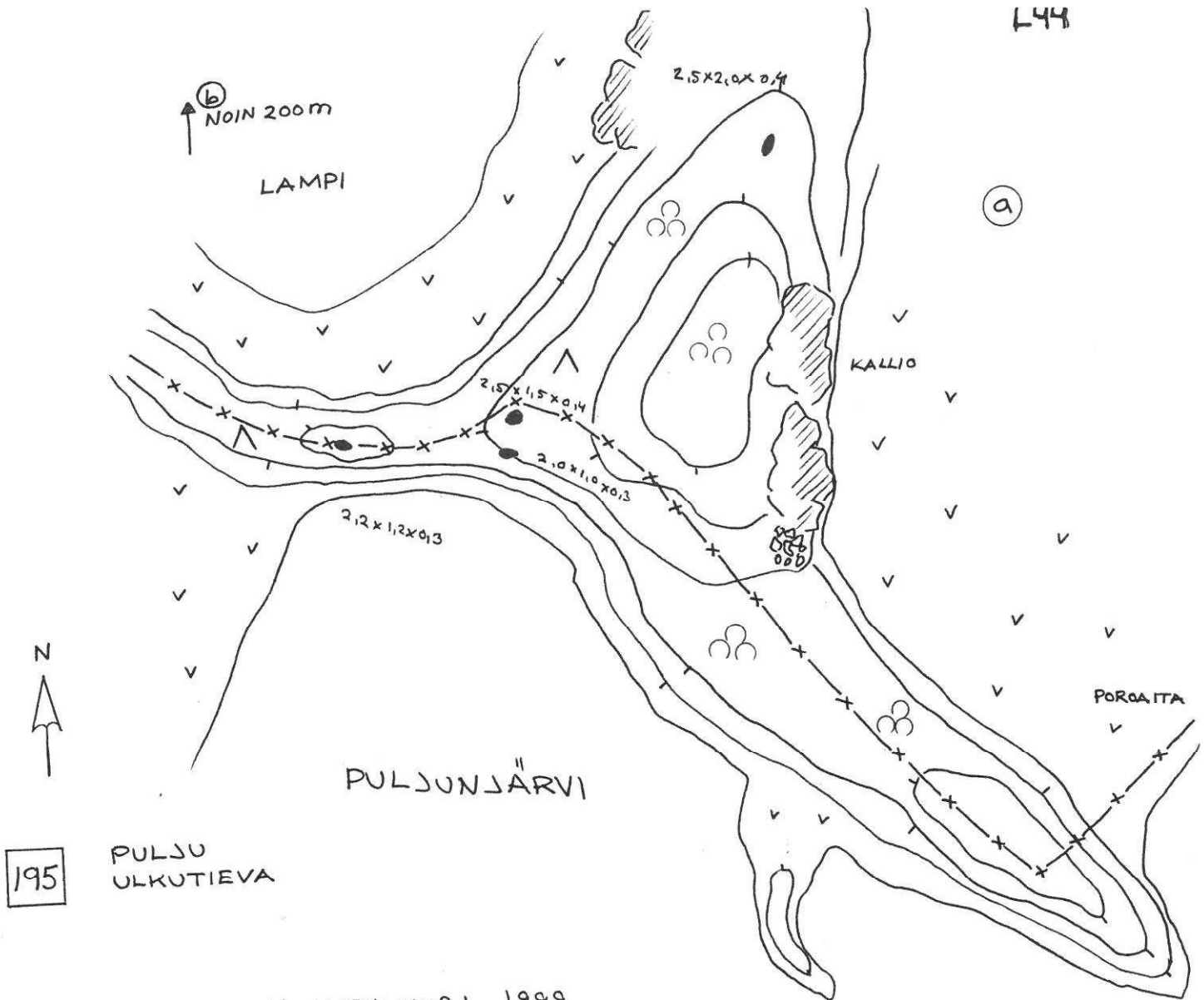
192

LUONNOS  
H. KOTIVUORI 1999

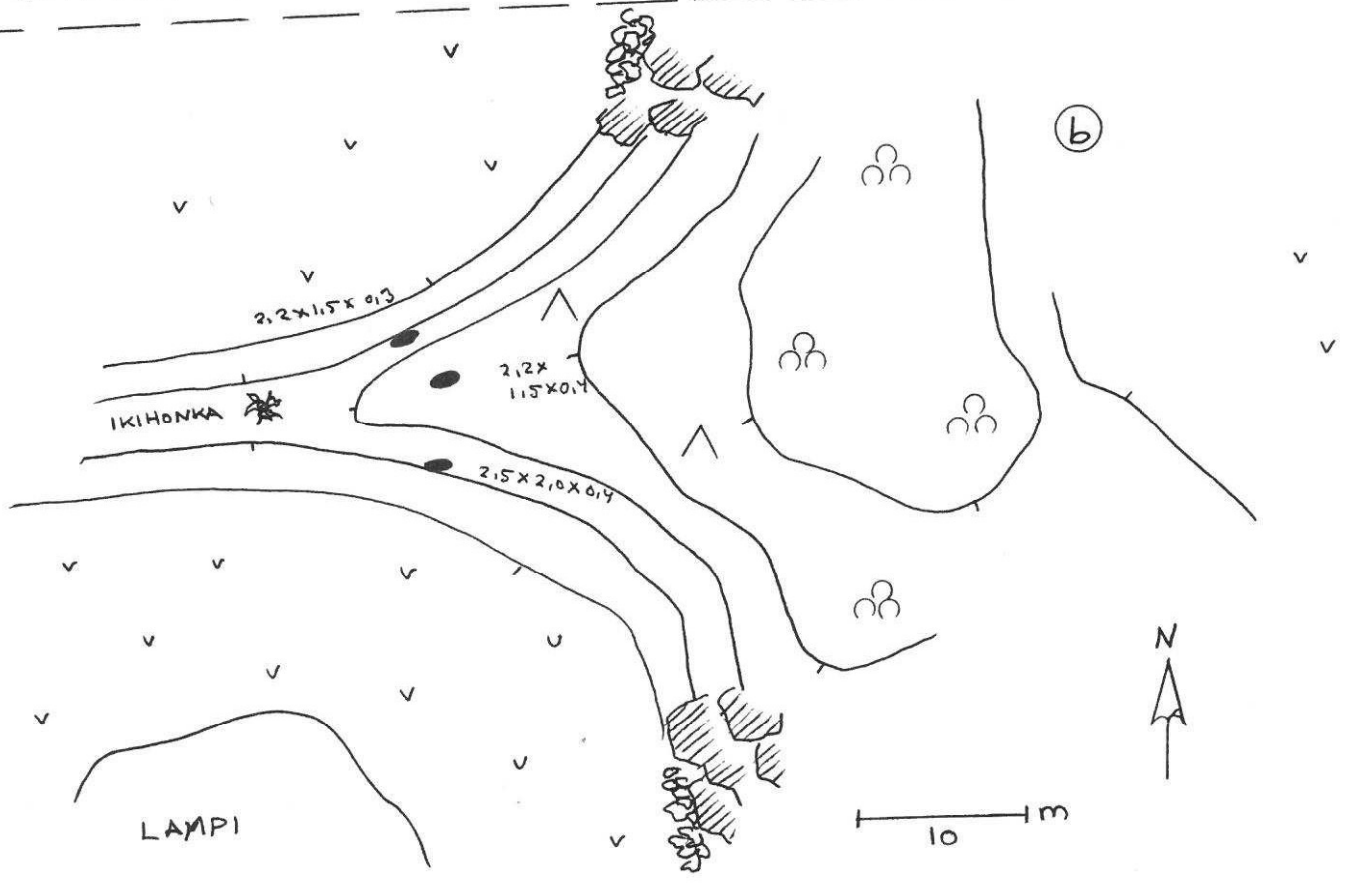


KUONNOS H. KOTIVUORI 1999





LUONNOS H. MOTIVUORI 1999



L45

PULJU  
LOMPOLOVAARA  
VUOPIO

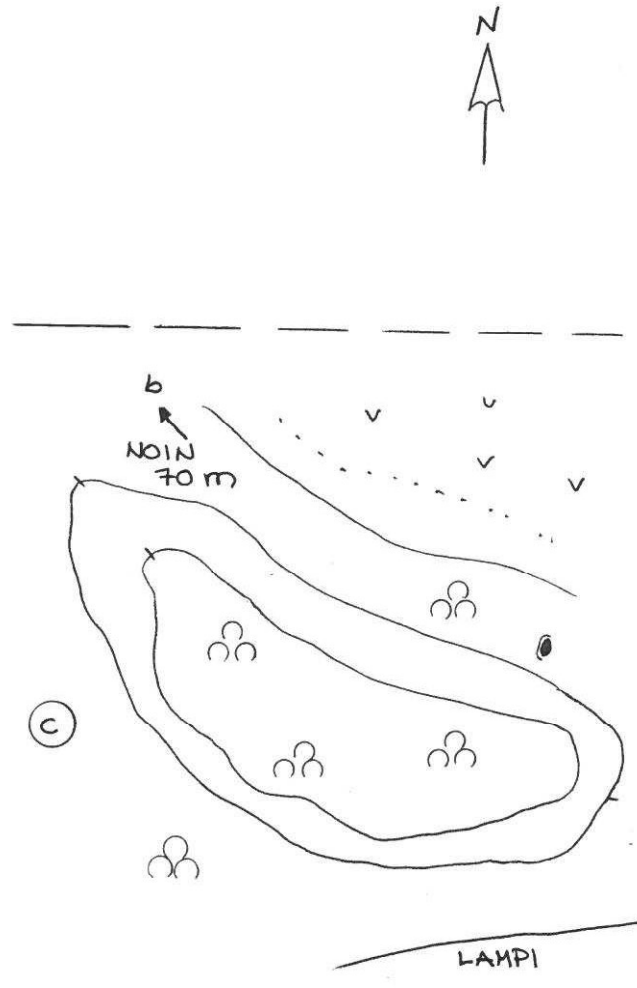
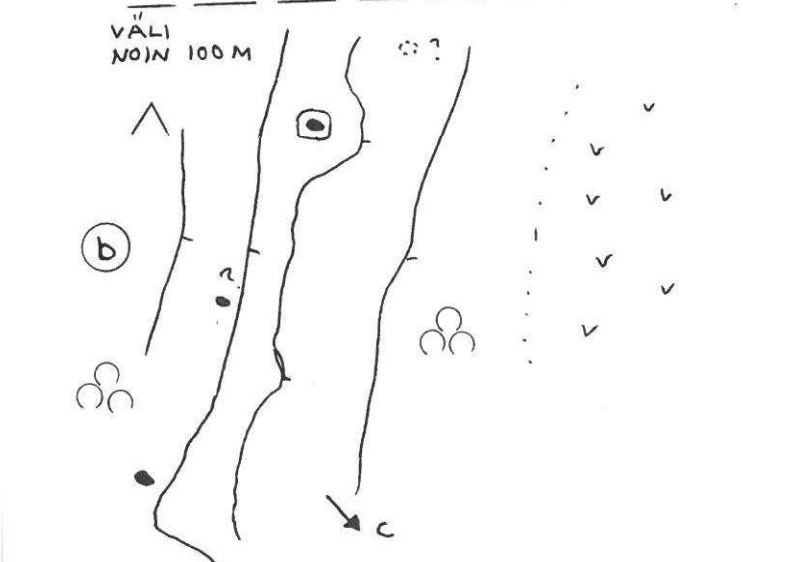
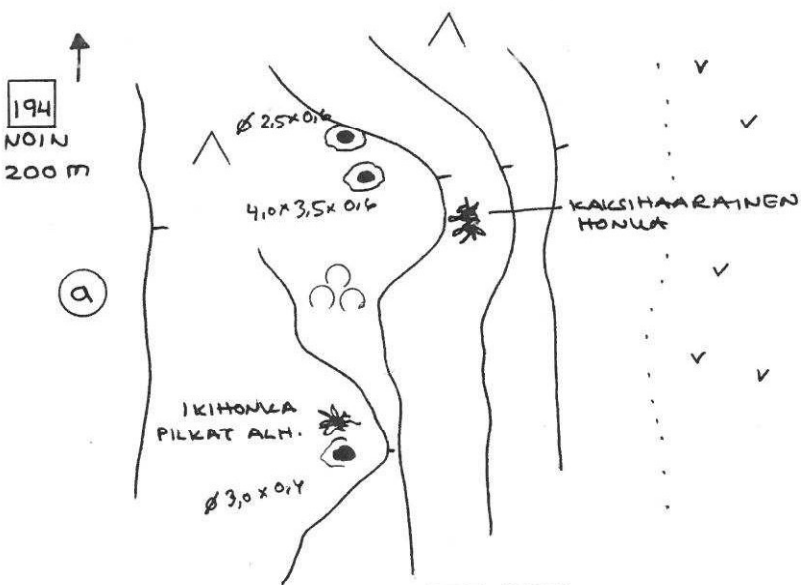
194



LUONNOS H. KOTIVUORI 1999

PULJU  
LOMPOLOVAARA

197



LUONNOS H. KOTIVUORI 1999

PULJU  
VARKAANVAARA

196

ALUE 1

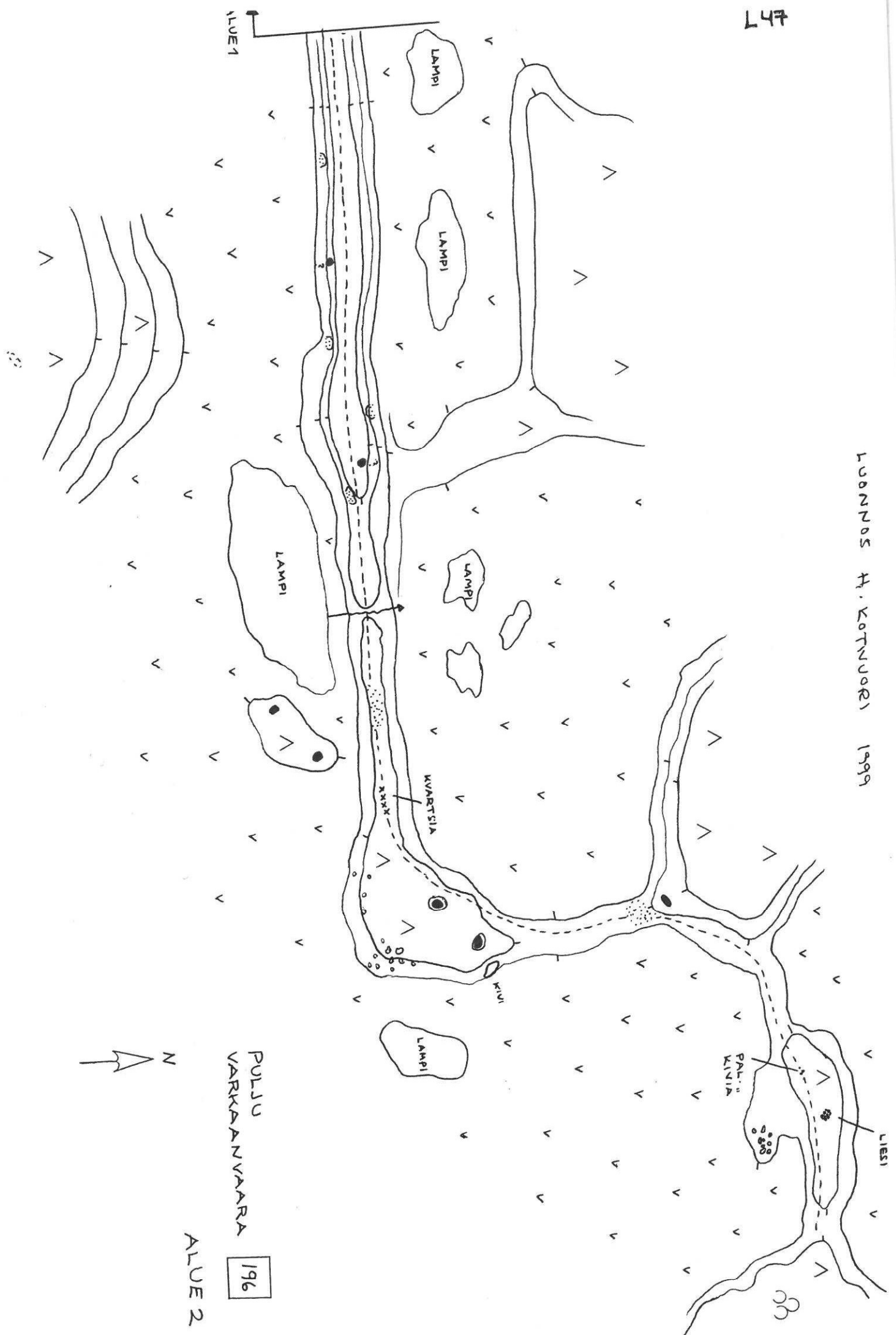


L46

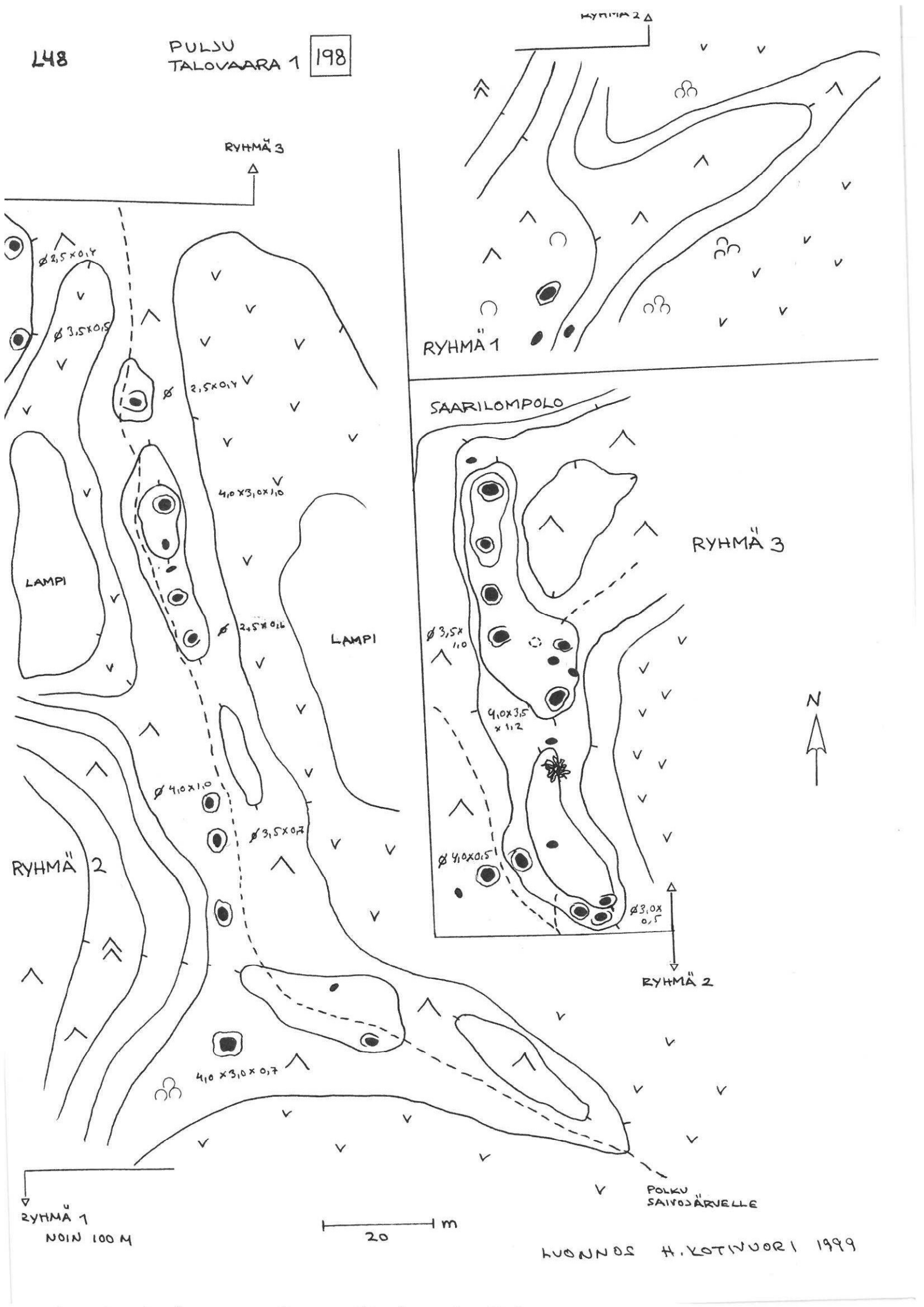
30 m

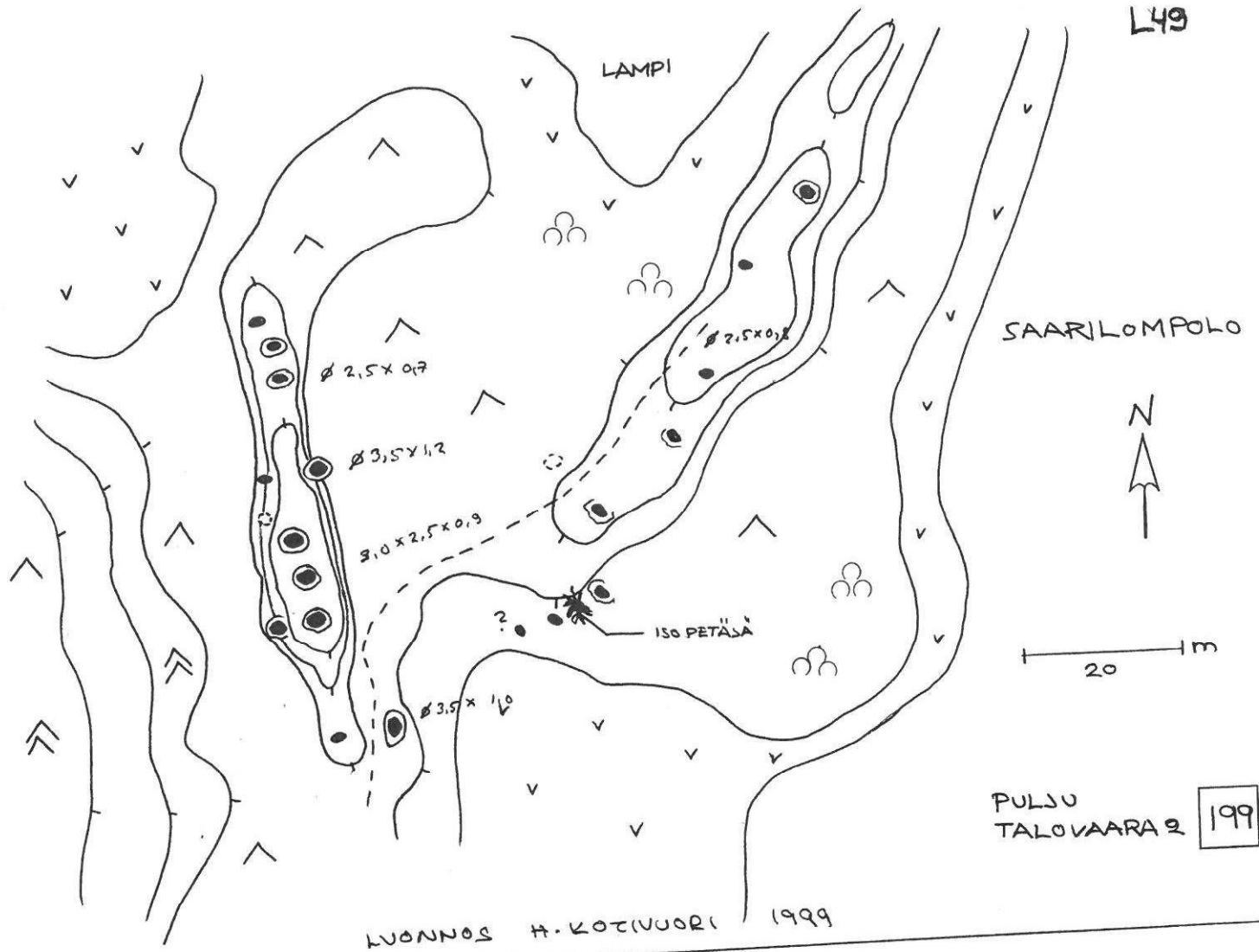
N

ALUE 2

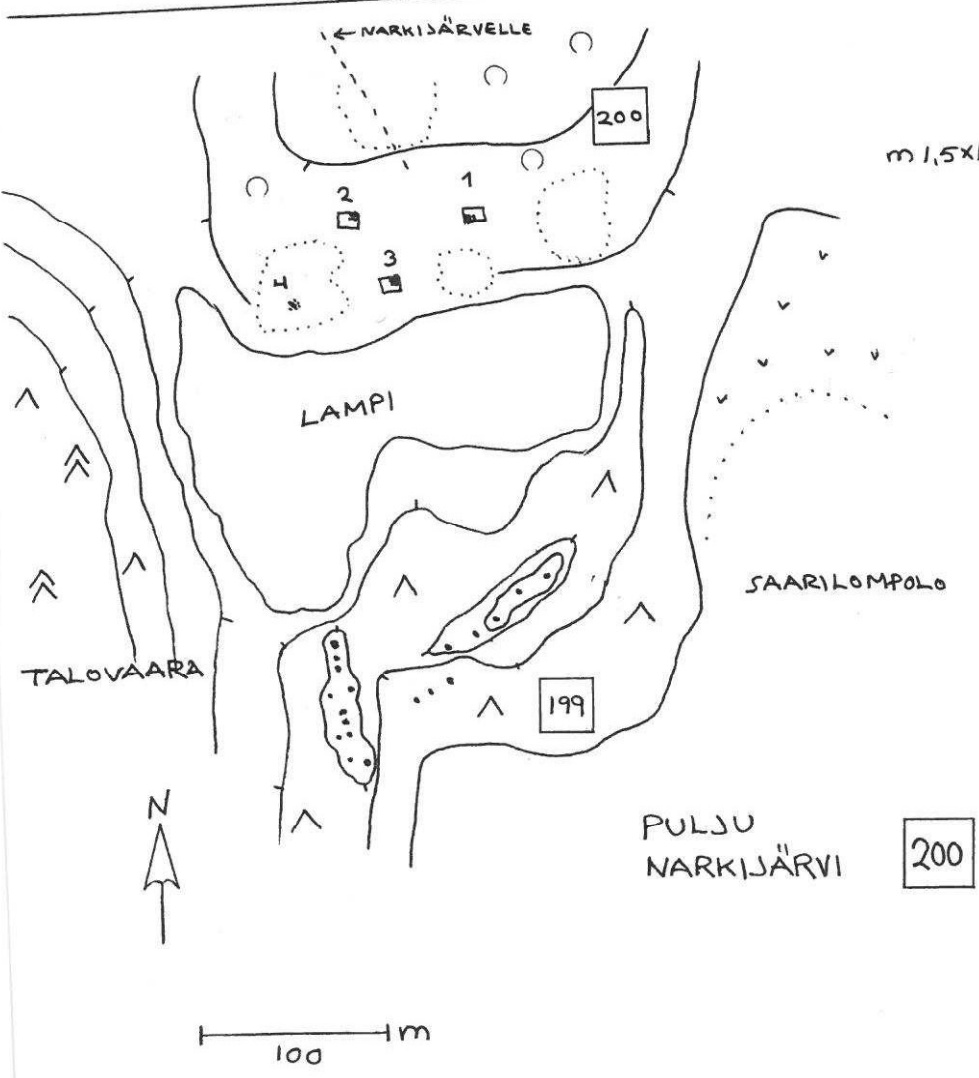








KUONNOS H. KOTIVUORI 1999



TUPASIJAT

1. 

m 1,5x1,5x0,4 — 3m

3
2. 

— 2x2x0,6m

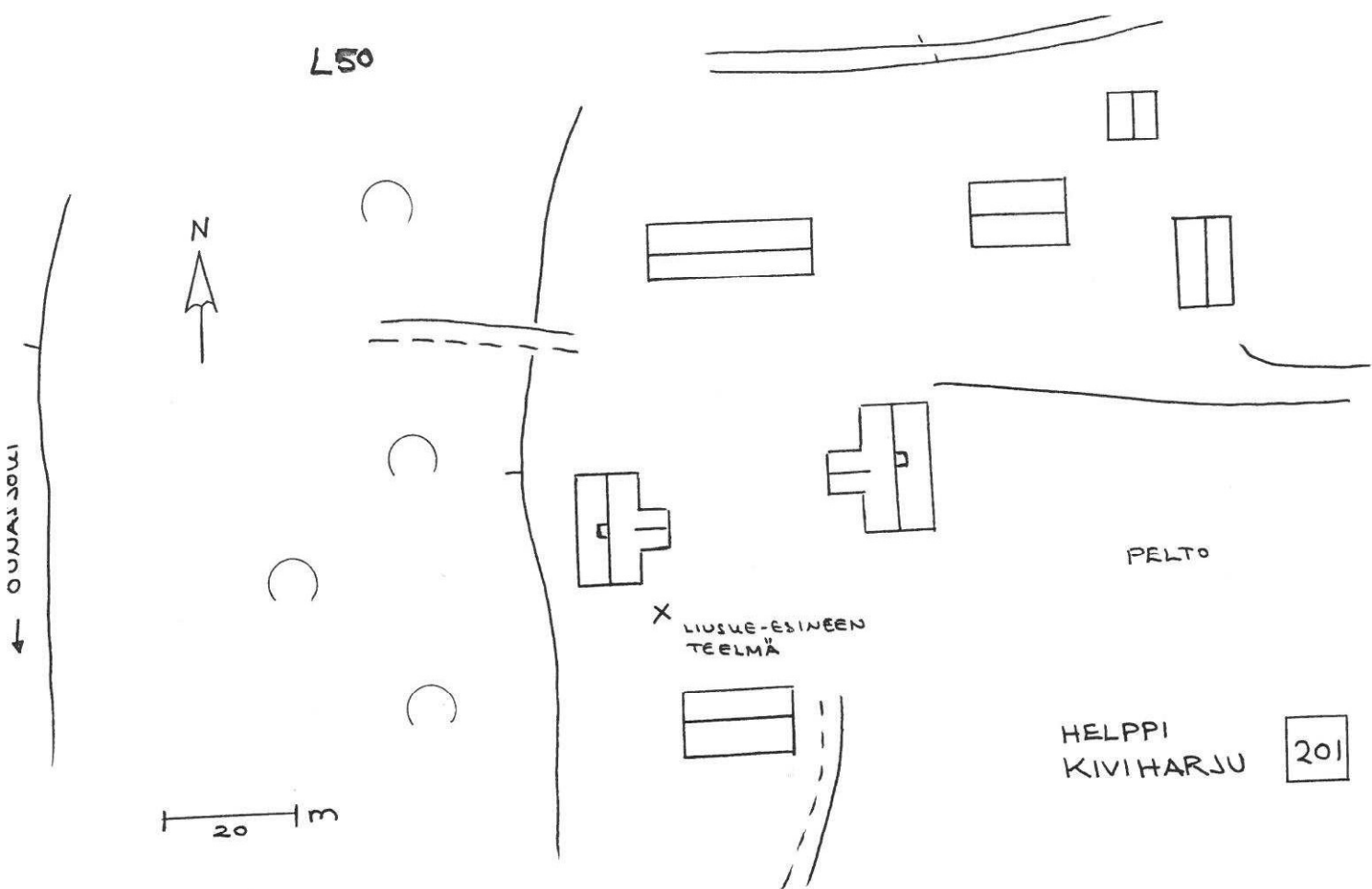
4m

3,5
3. 

— 2,2x2,2x0,6m
- 4.

AVOIN KENTTÄ

L50

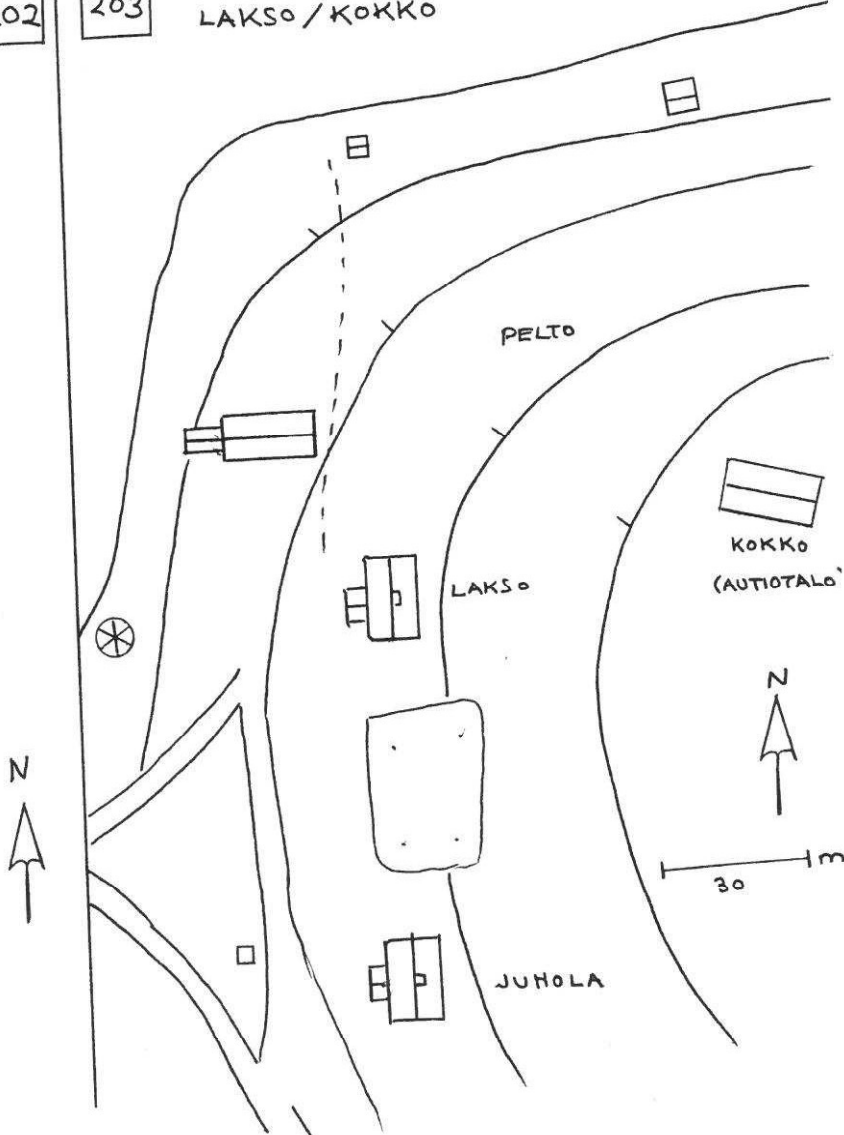
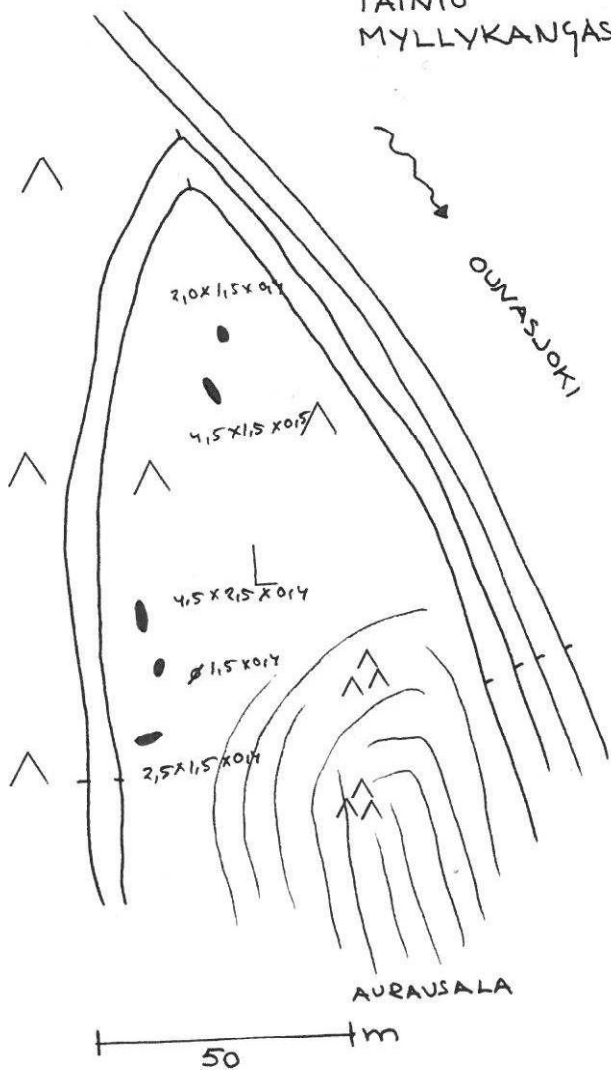


LUONNOS H. KOTIVUORI 1999

TAINIO MYLLYKANGAS 202

203

RAUDUSKYLÄ<sup>4</sup> LAKSO/KOKKO

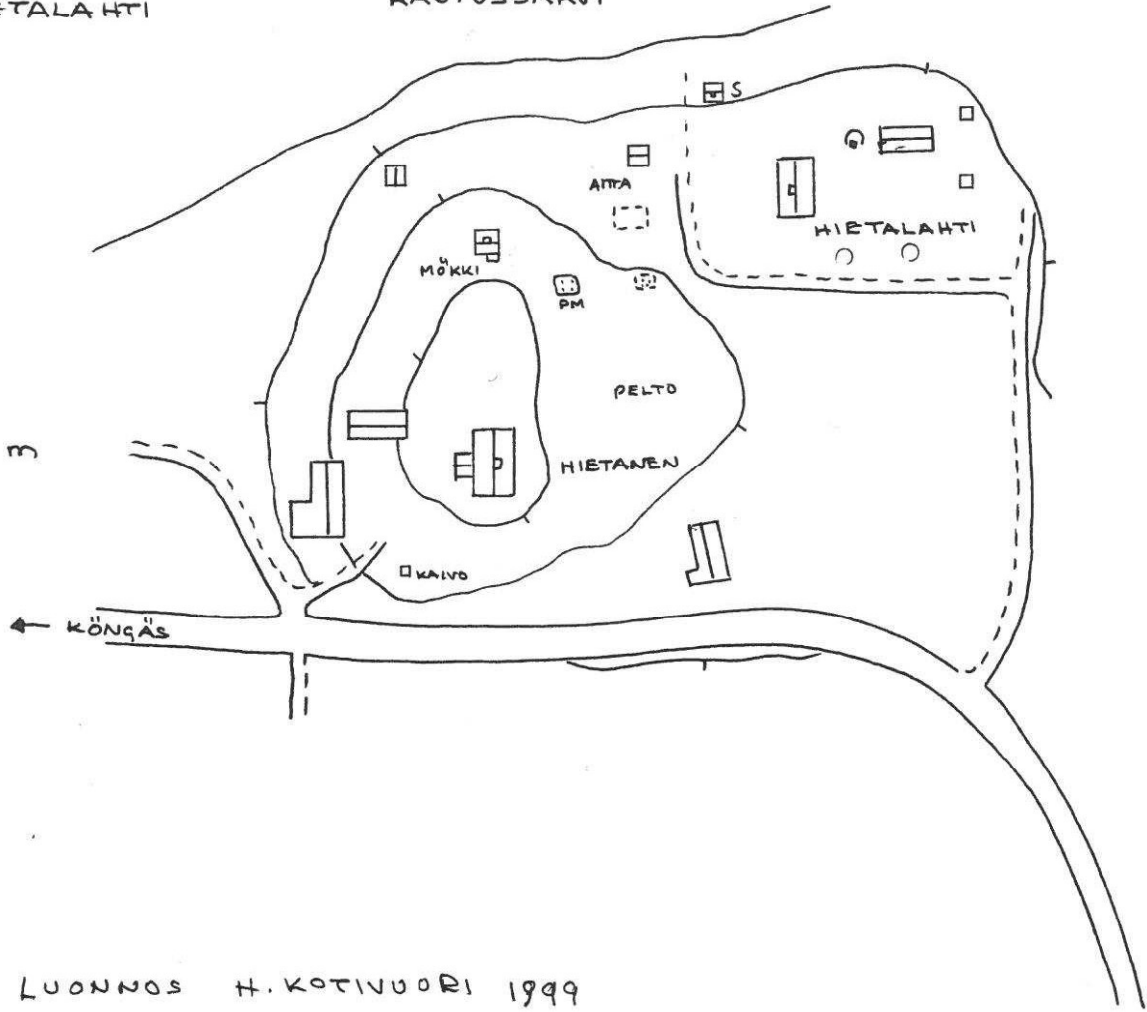



204

RAUDUSKYLÄ  
HIETALAHTI

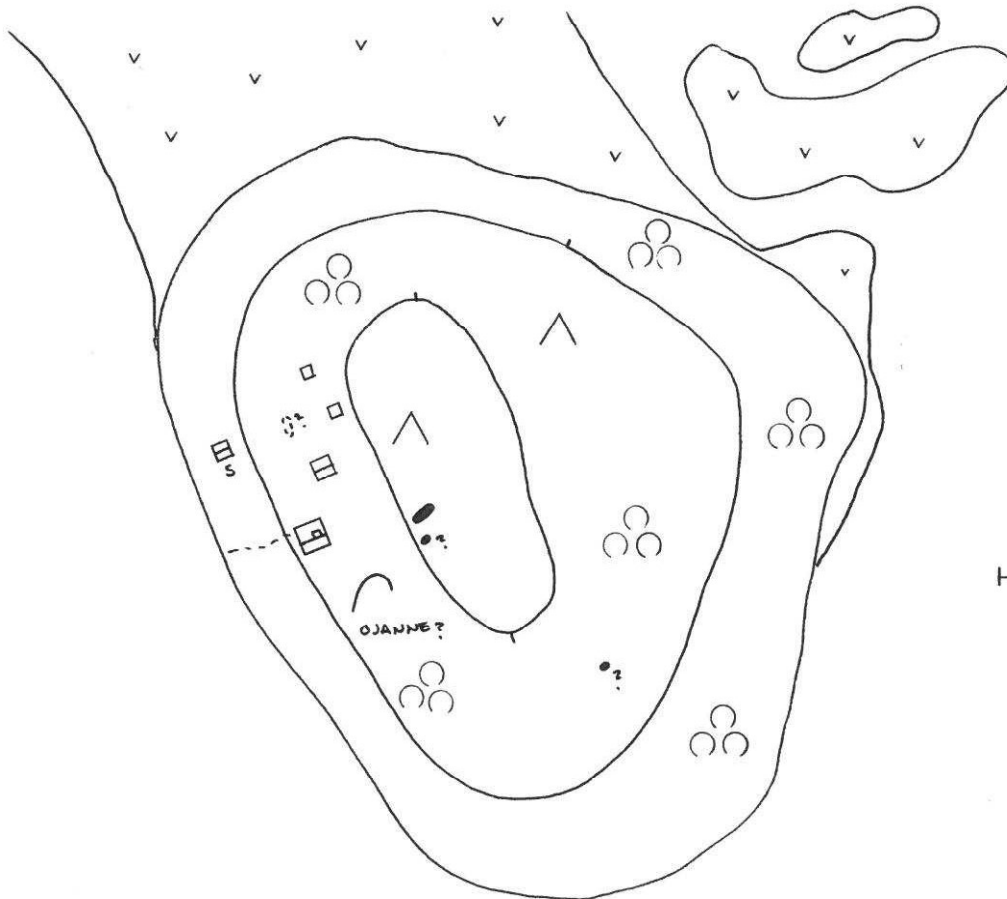
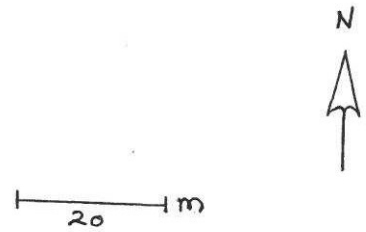
L51

RAUTUSJÄRVI



LUONNOS H. KOTIVUORI 1999

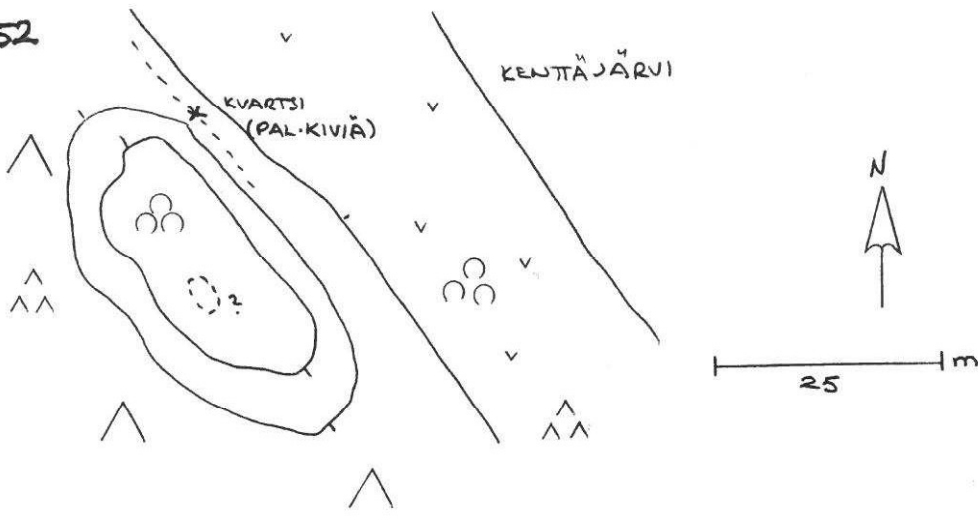
RAUDUSKYLÄ  
NAHKUA (NIIEMI) 205



L52

RAUDUSKYLÄ  
KENTTÄJÄRVI

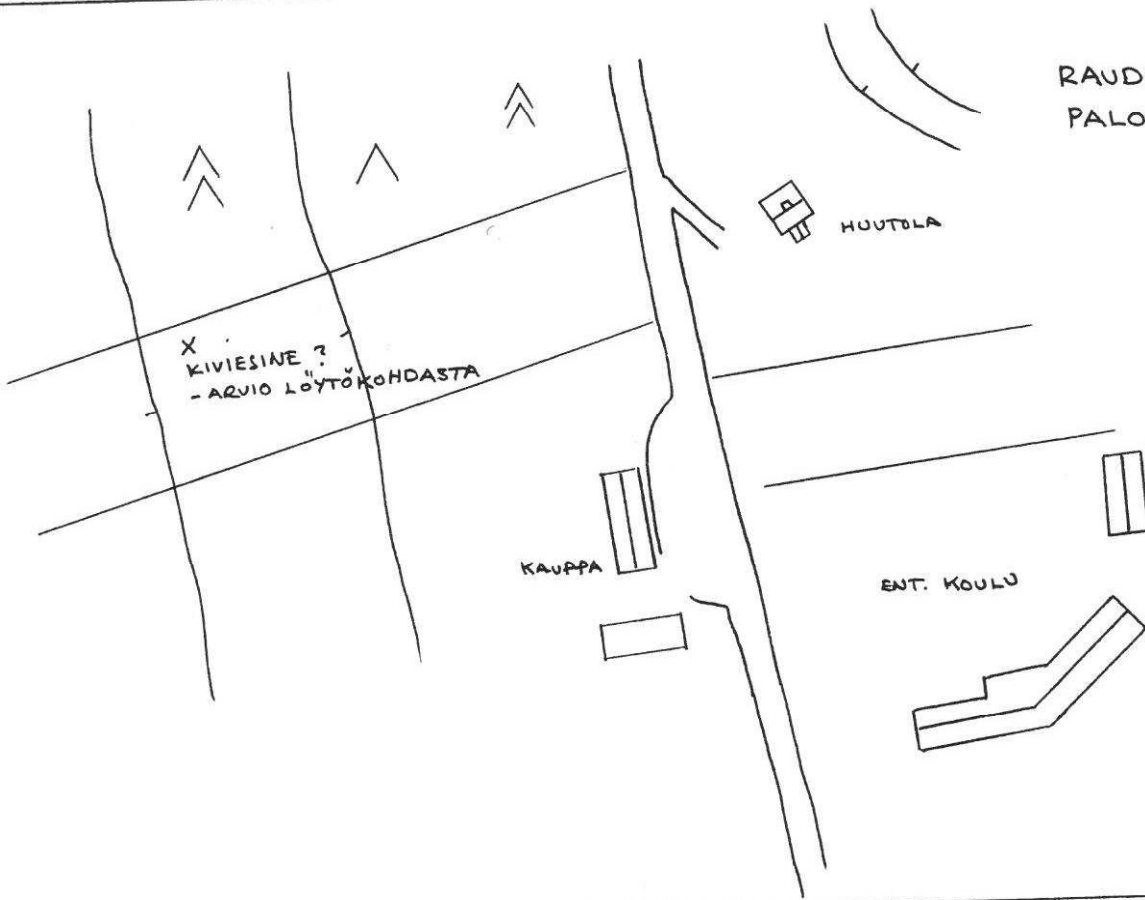
206



LUONNOS H. KOTIVUORI 1999

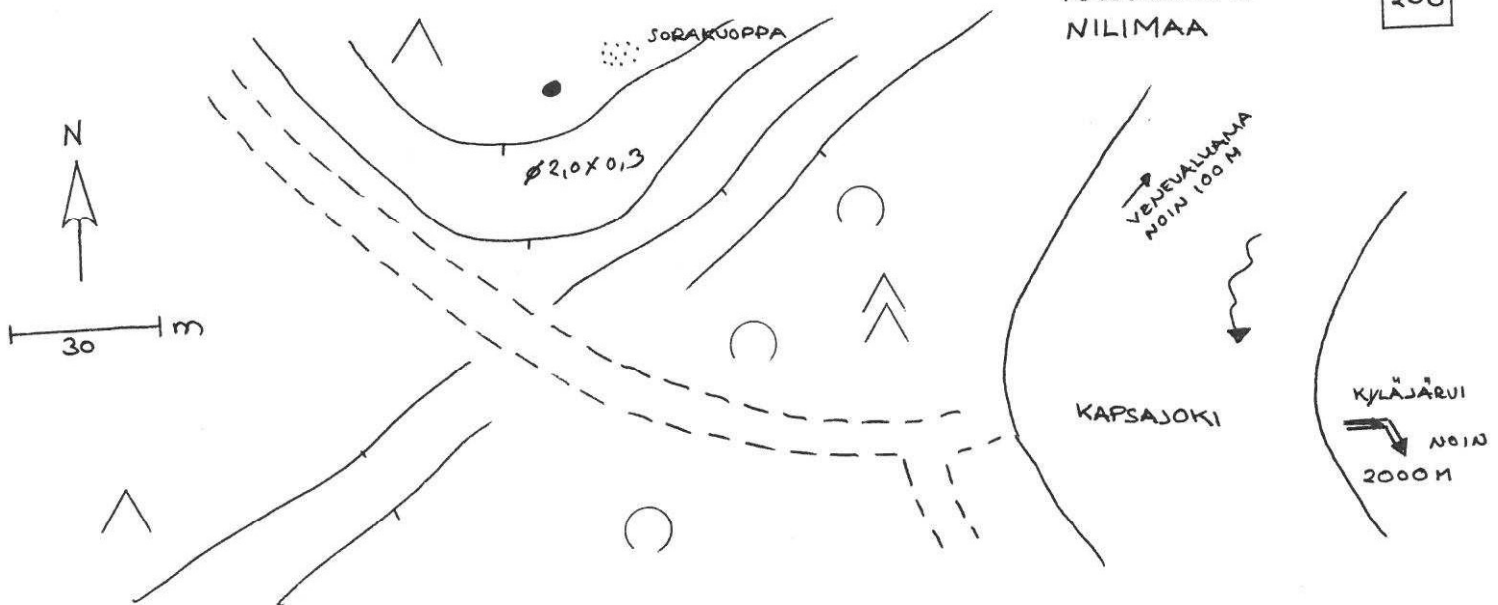
RAUDUSKYLÄ  
PALO

207



RAUDUSKYLÄ  
NILIMAA

208



LUONNOS H. KOSTINEN 1999

153

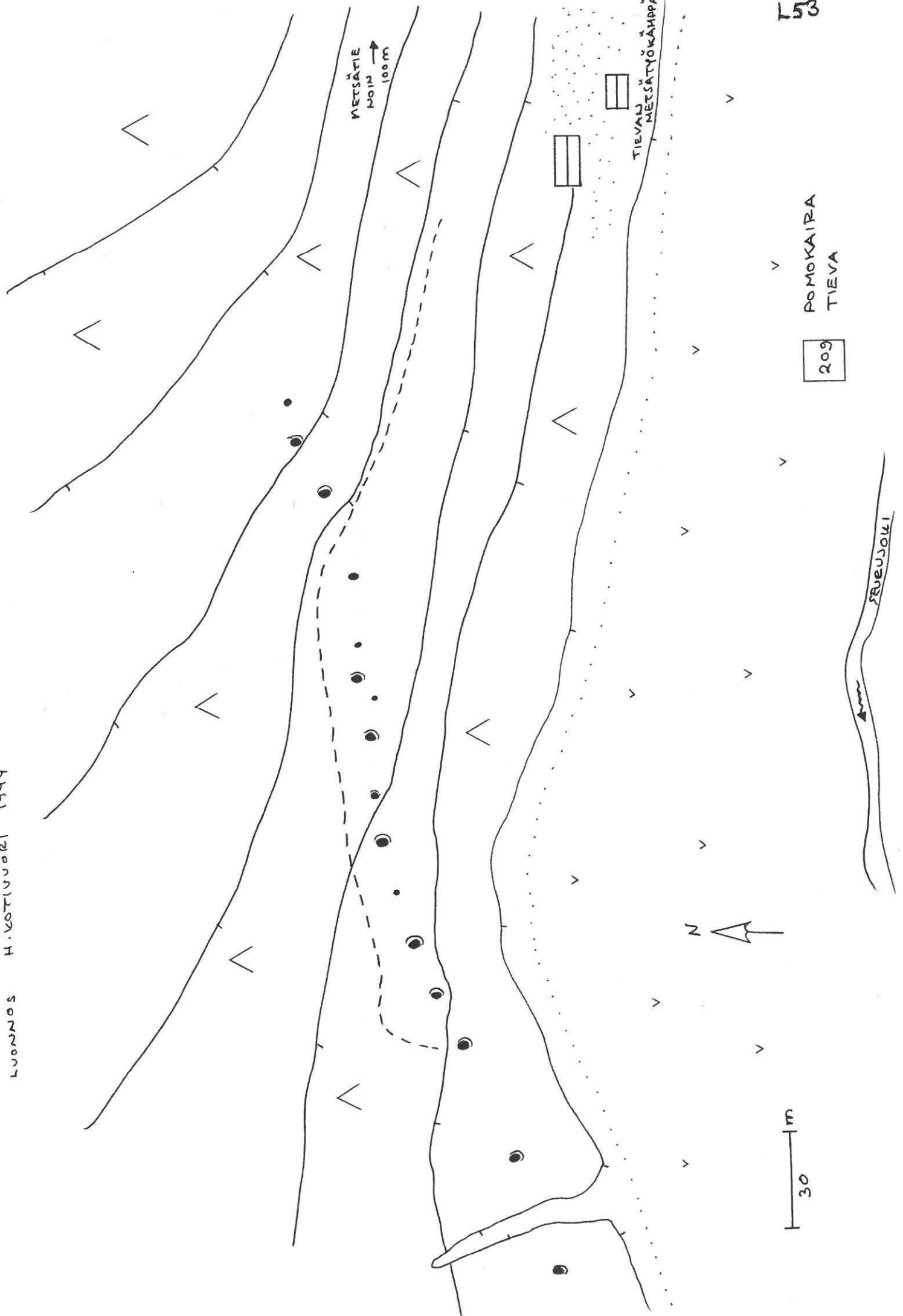
METSÄTIE  
NOIN  
100m

TIEVALU  
METSÄTYÖKÄMPPI

ROMOKAIRA  
TIEVA

209

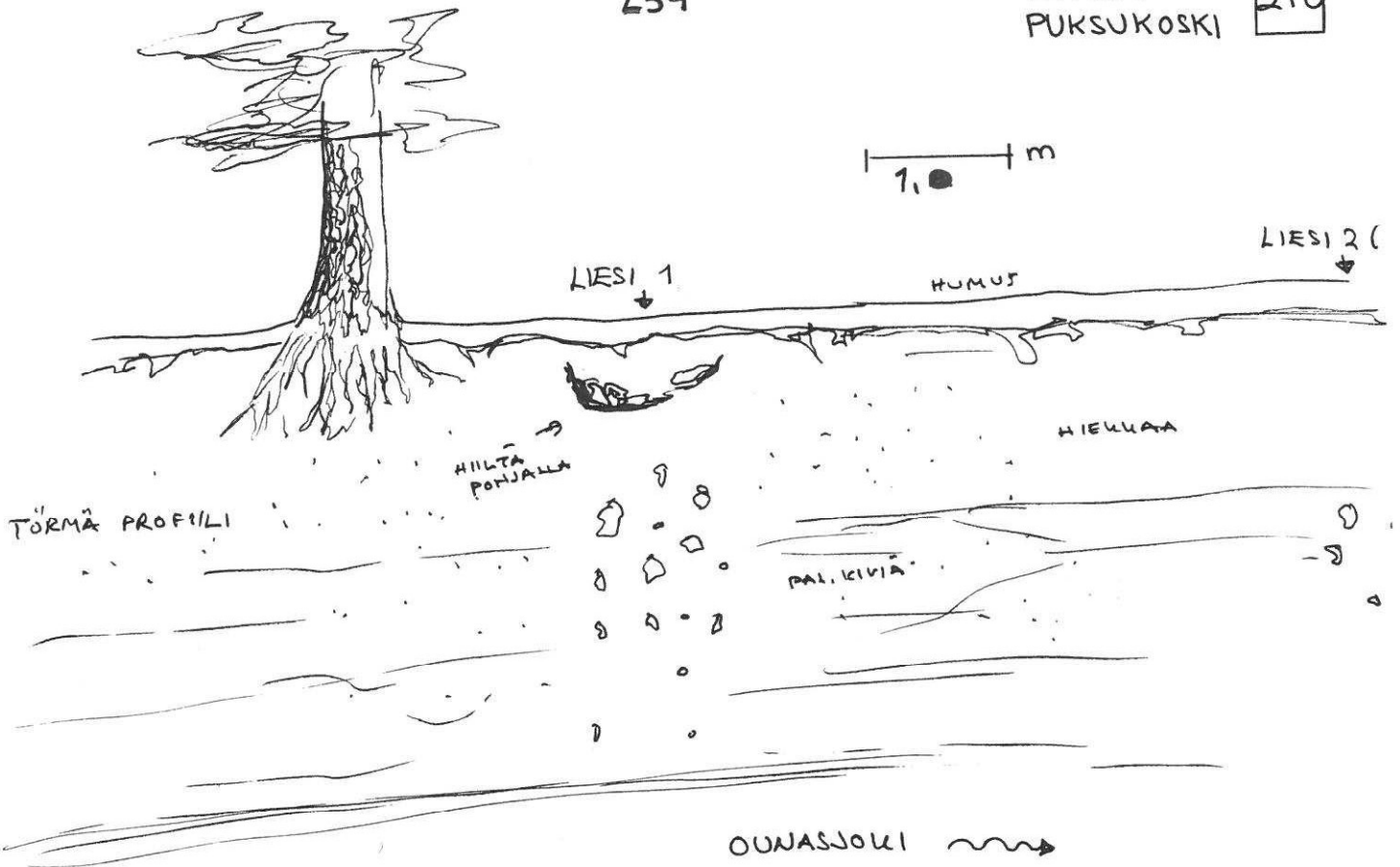
SEVEUSJOKI



L54

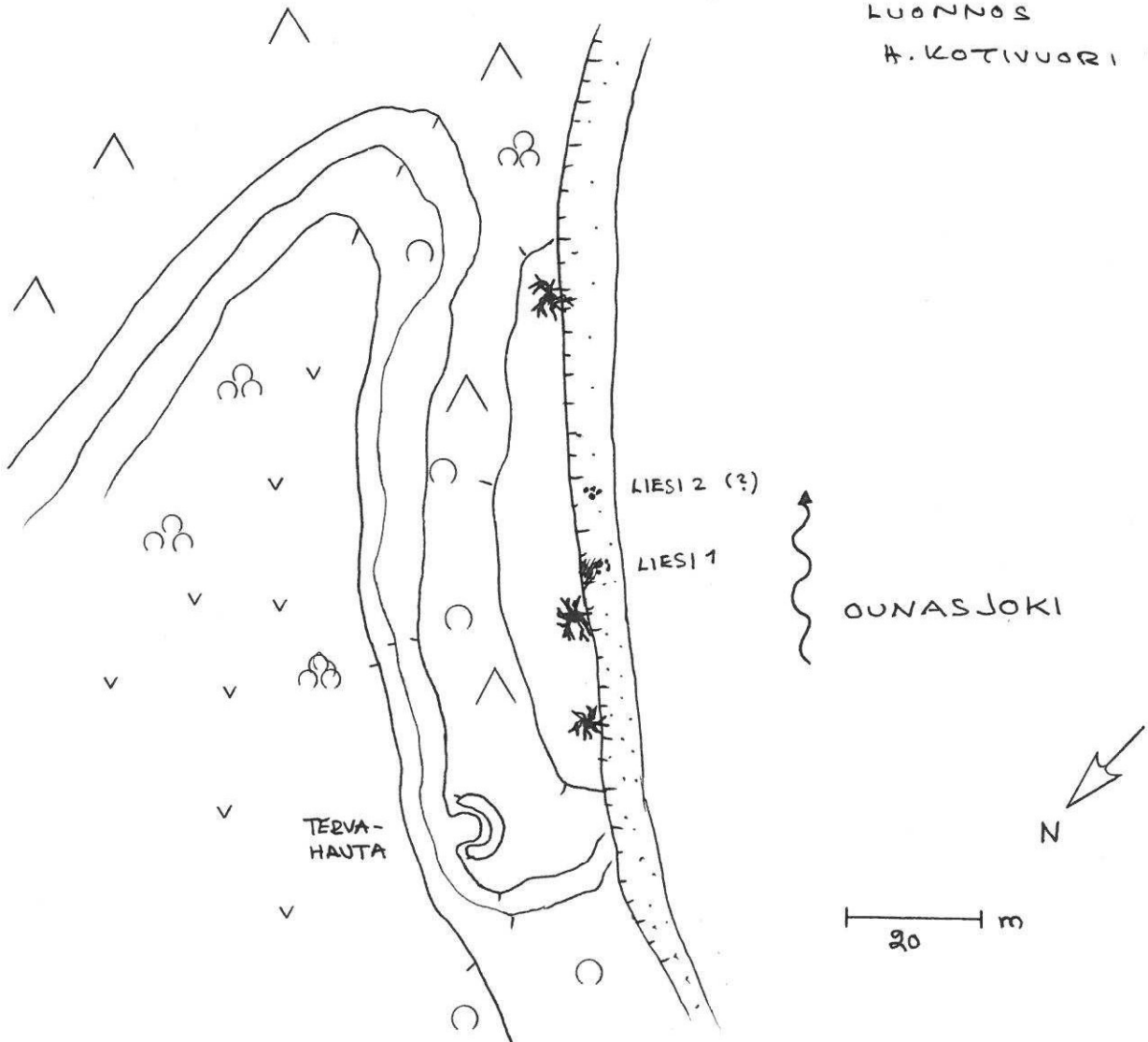
TEPASTO  
PUKSUKOSKI

210



LUONNOS

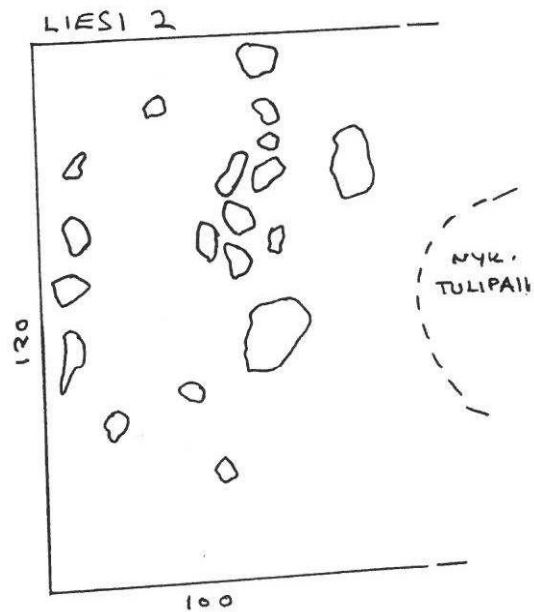
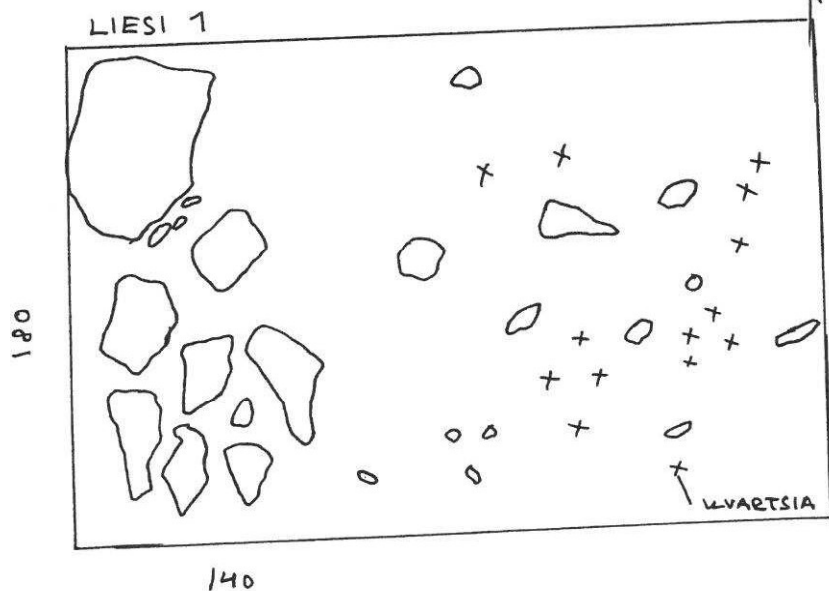
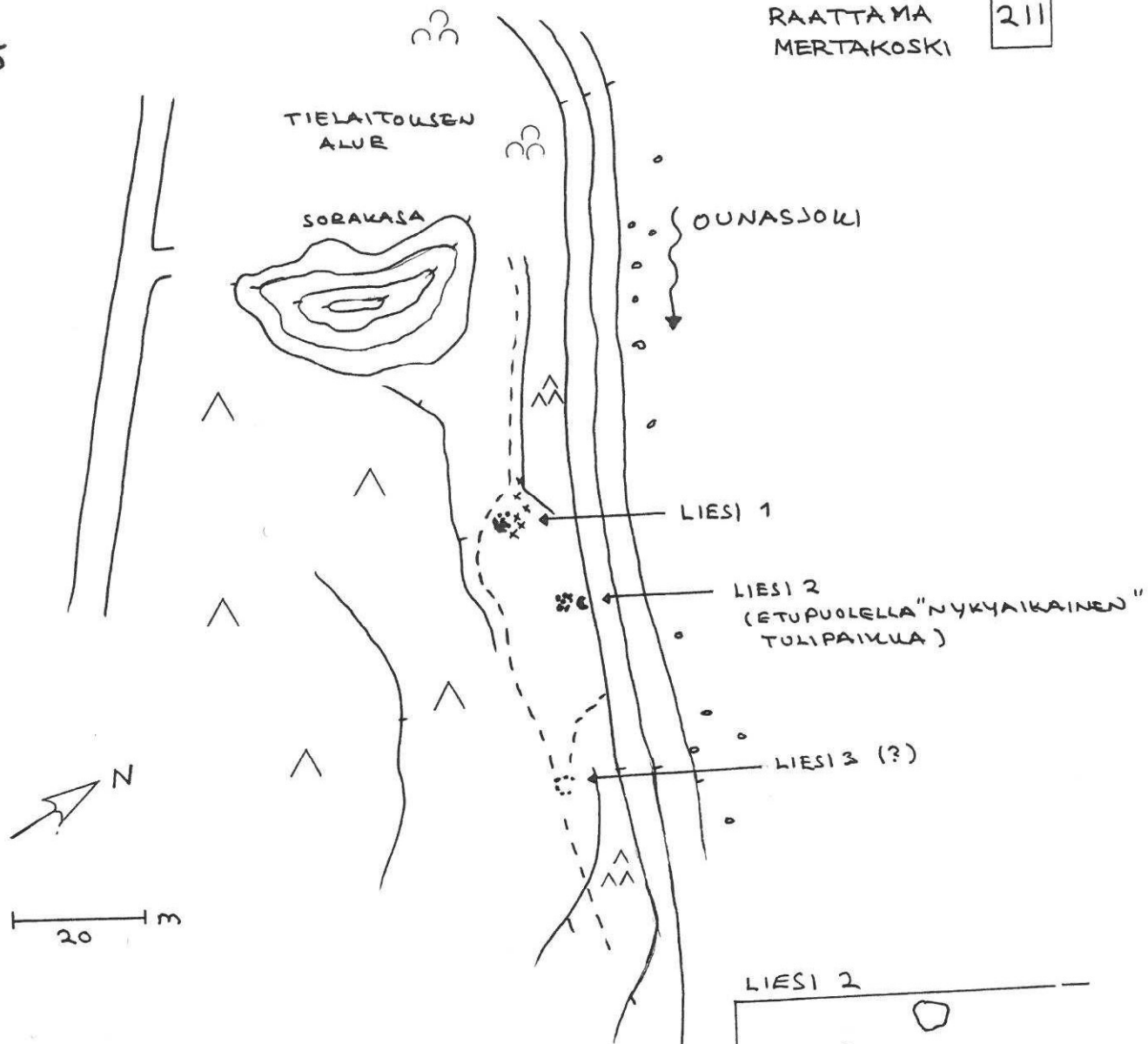
H. KOTIVUORI 1999



L55

RAATTAMA  
MERTAKOSKI

211



LUONNOS  
H. KOTIVUORI 1999



L56

RAATTAMA VÄHÄKOSKI 212

213

OUNASSOVI

KETOMELLA

KYRÖN SUVUN TUPASIJAT

POROTILAMAJOITUS A-AUTTO

20 m



LUONNOS H. KOTINUORI 1999

TEPASTO

RAATTAMA ELLINTIEVA 214

ENONTEKIO

P



50 m

KITTILÄ

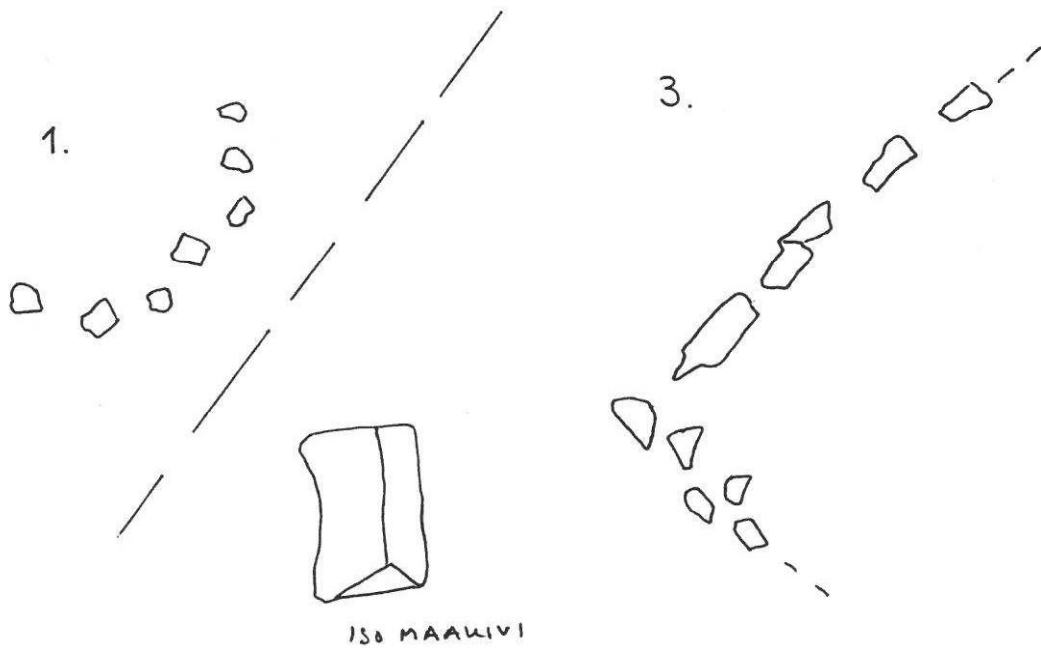
AUKEA

VANHOJA KUOPPIA




- 1. ILM. LIESI
- 2. KUOPANNE
- 3. KIVISALKA
- 4. VALLI JA OJANTEITA

50 m



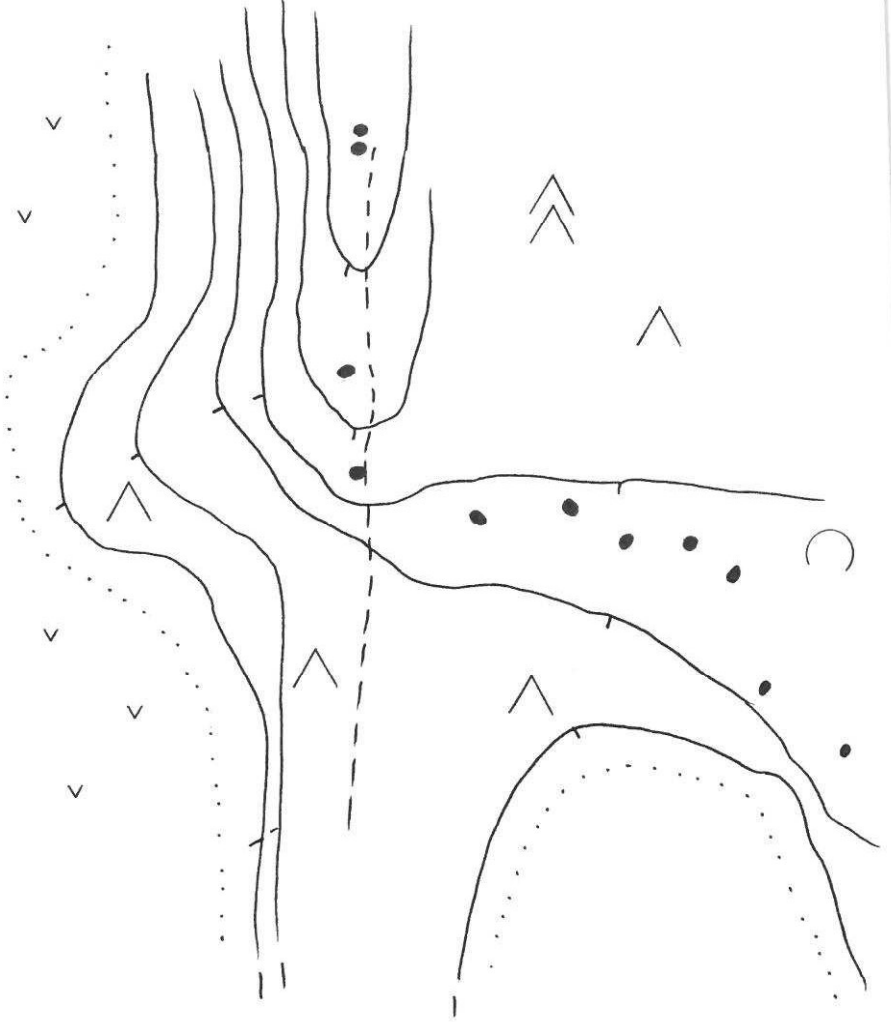
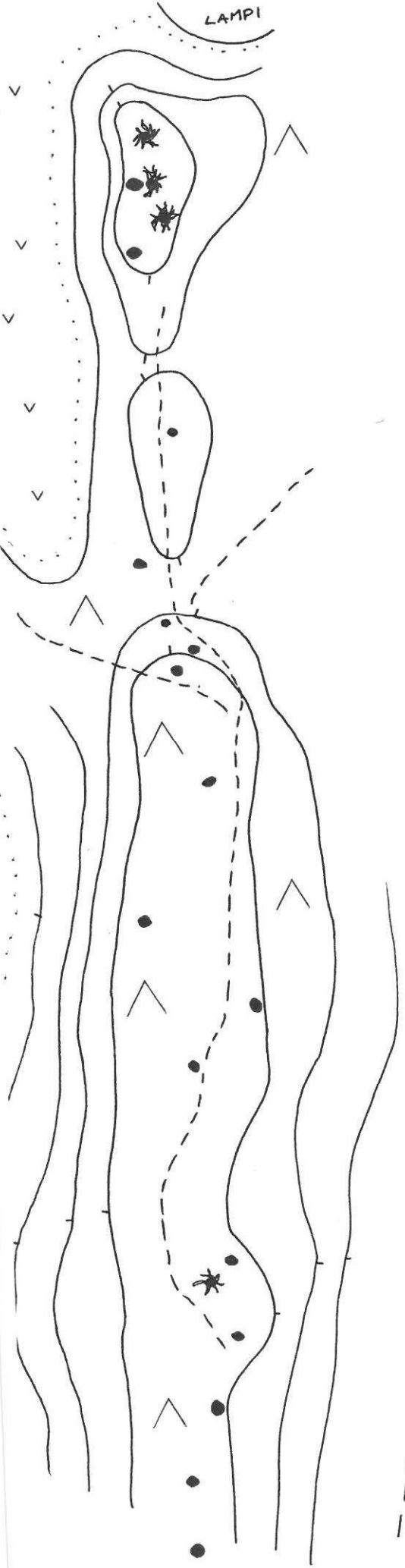
LUONNOS  
H. KOCIJUORI 1999



ISO MAAKIVI

ALLA ETELAOSA

LAMPI



POKKA  
HAMINAMAA

220 A

20 m

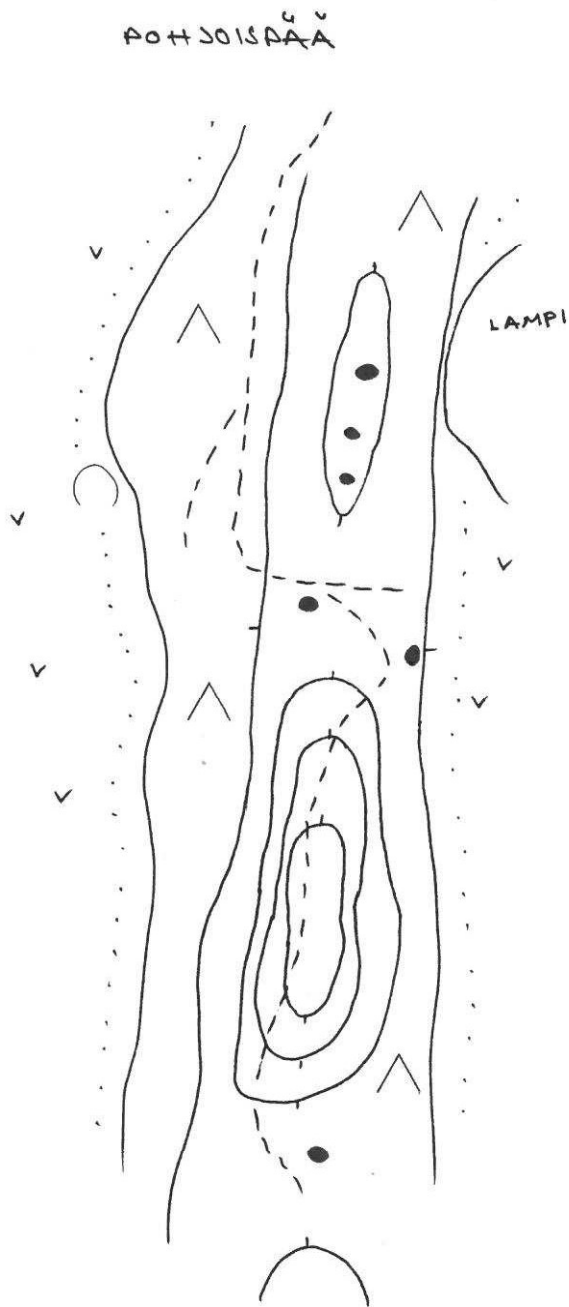
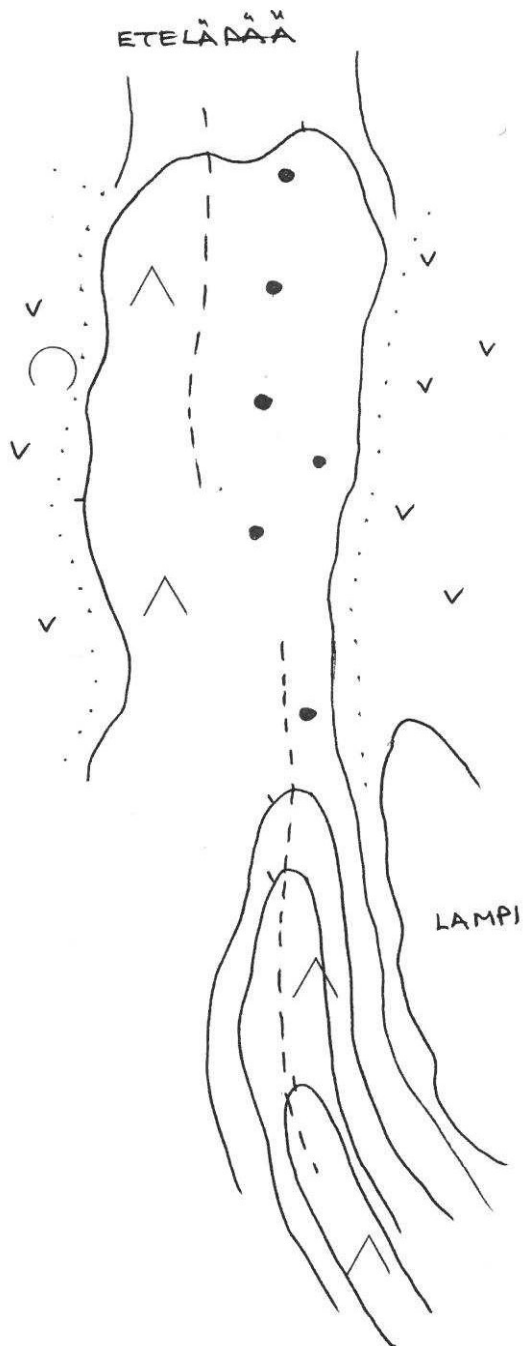
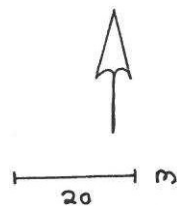


LUONNOS  
H. KOTIVUORI 1999

YLLÄ PÖHJOISOA

# HAMINAPULJUT

KESKIALUE



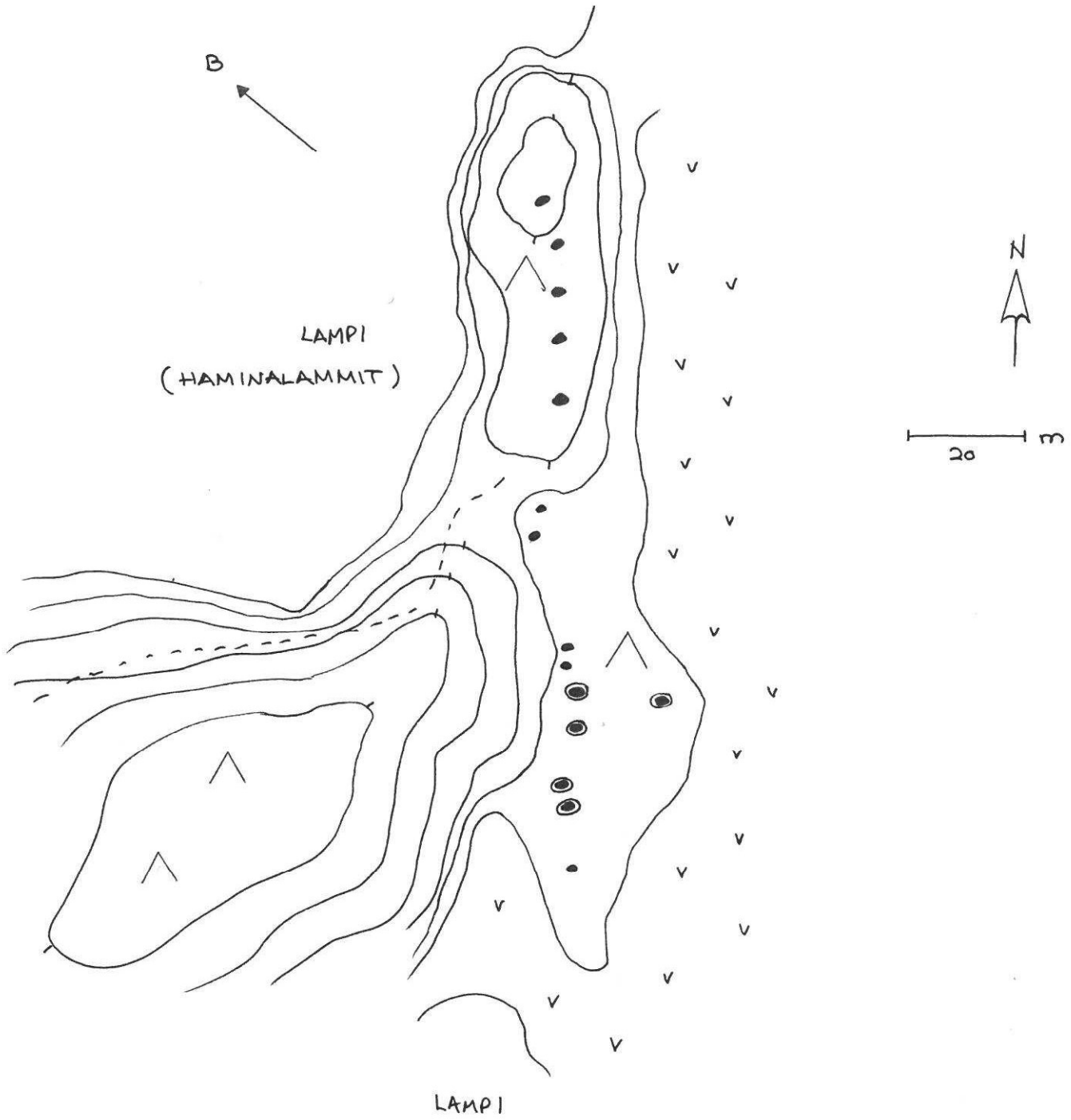
LUONNOS  
H. KOTIVUORI 1999



L60

POKKA  
HAMINAMAA

220 C

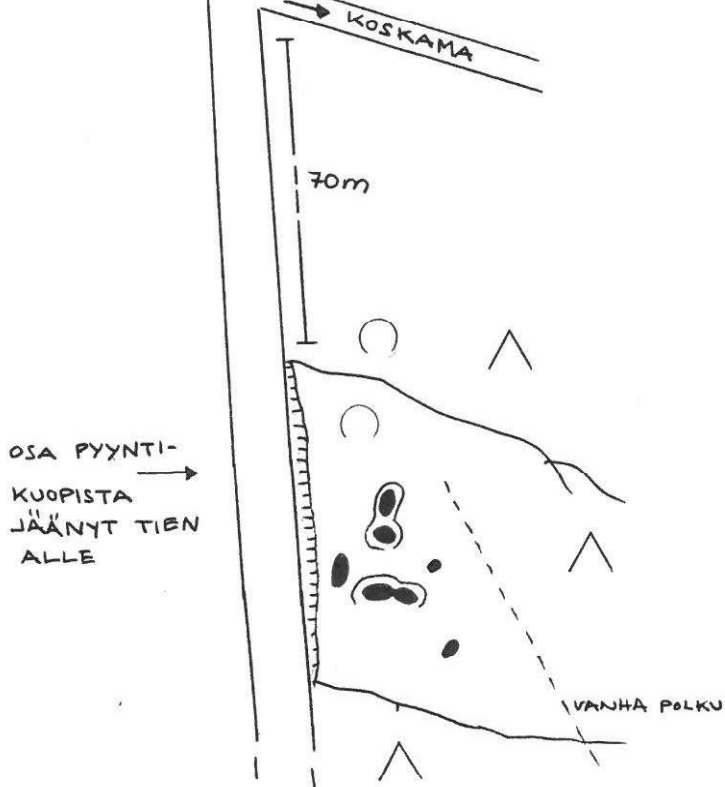


KUONNOS  
H. KOTIVUORI 1999

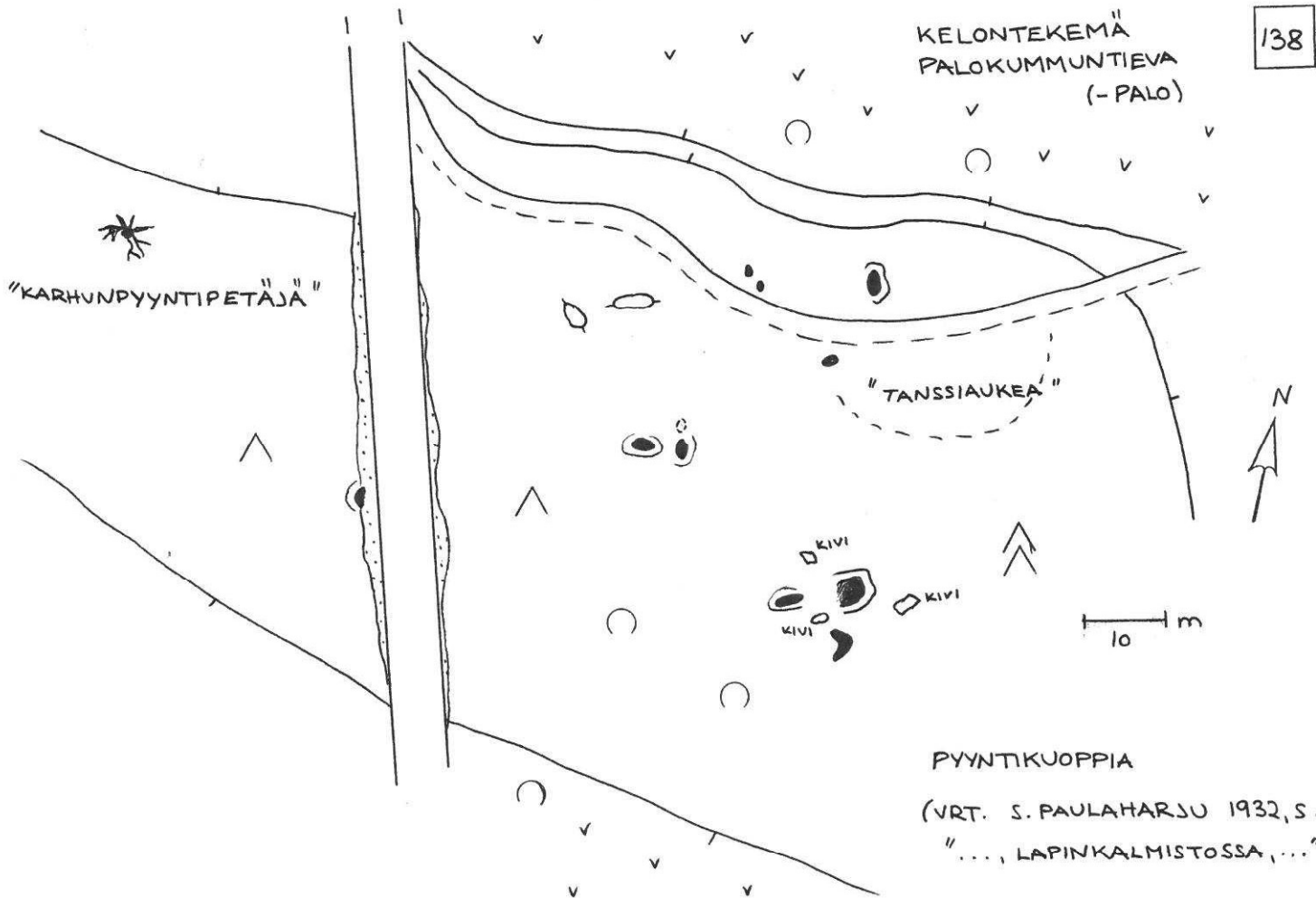
L61

KELONTEKEMÄ  
MELLANJUURAKKO

137



10 m



138

KELONTEKEMÄ  
PALOKUMMUNTIEVA  
(-PALO)

10 m

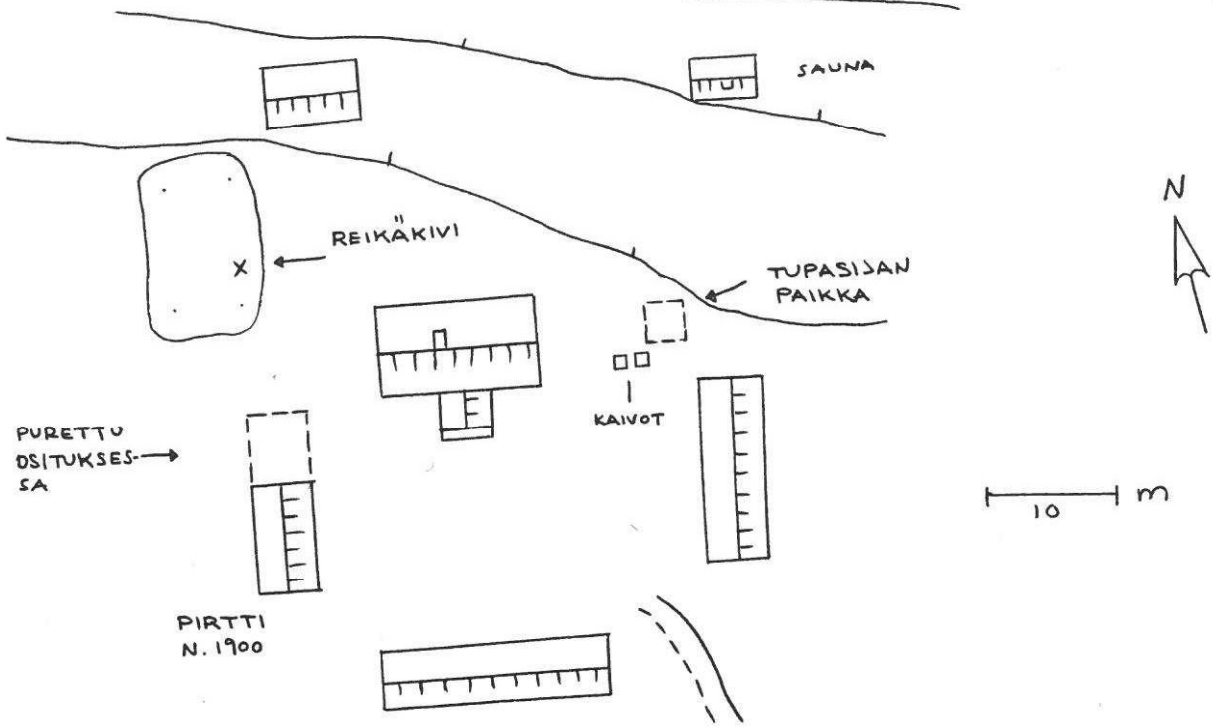


PYYNTIKUOPPIA  
(VRT. S. PAULAHARJU 1932, S. 50,  
"... LAPINKALMISTOSSA, ...")

L62

KELONTEKEMÄ  
VUOLLI

134

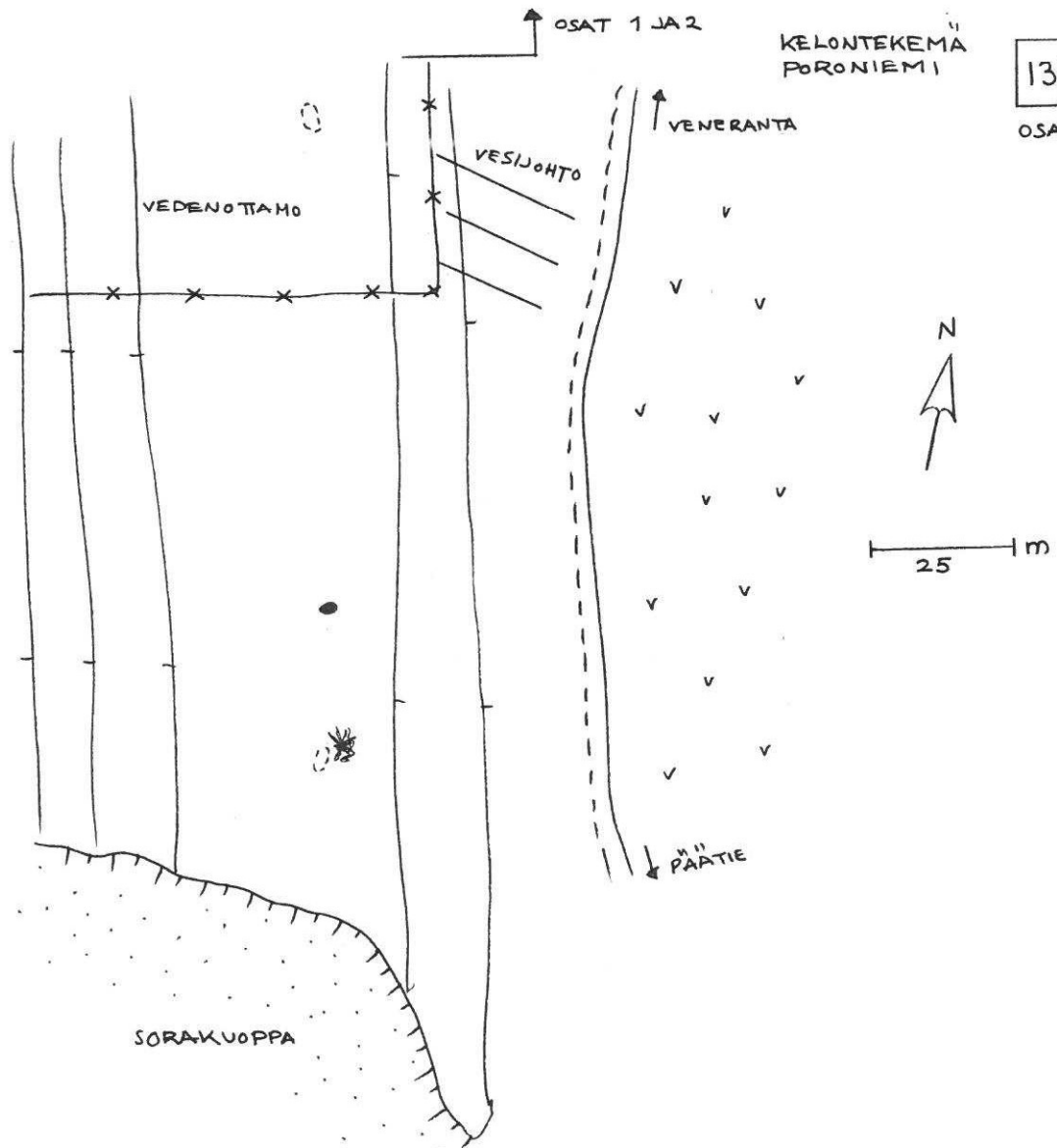



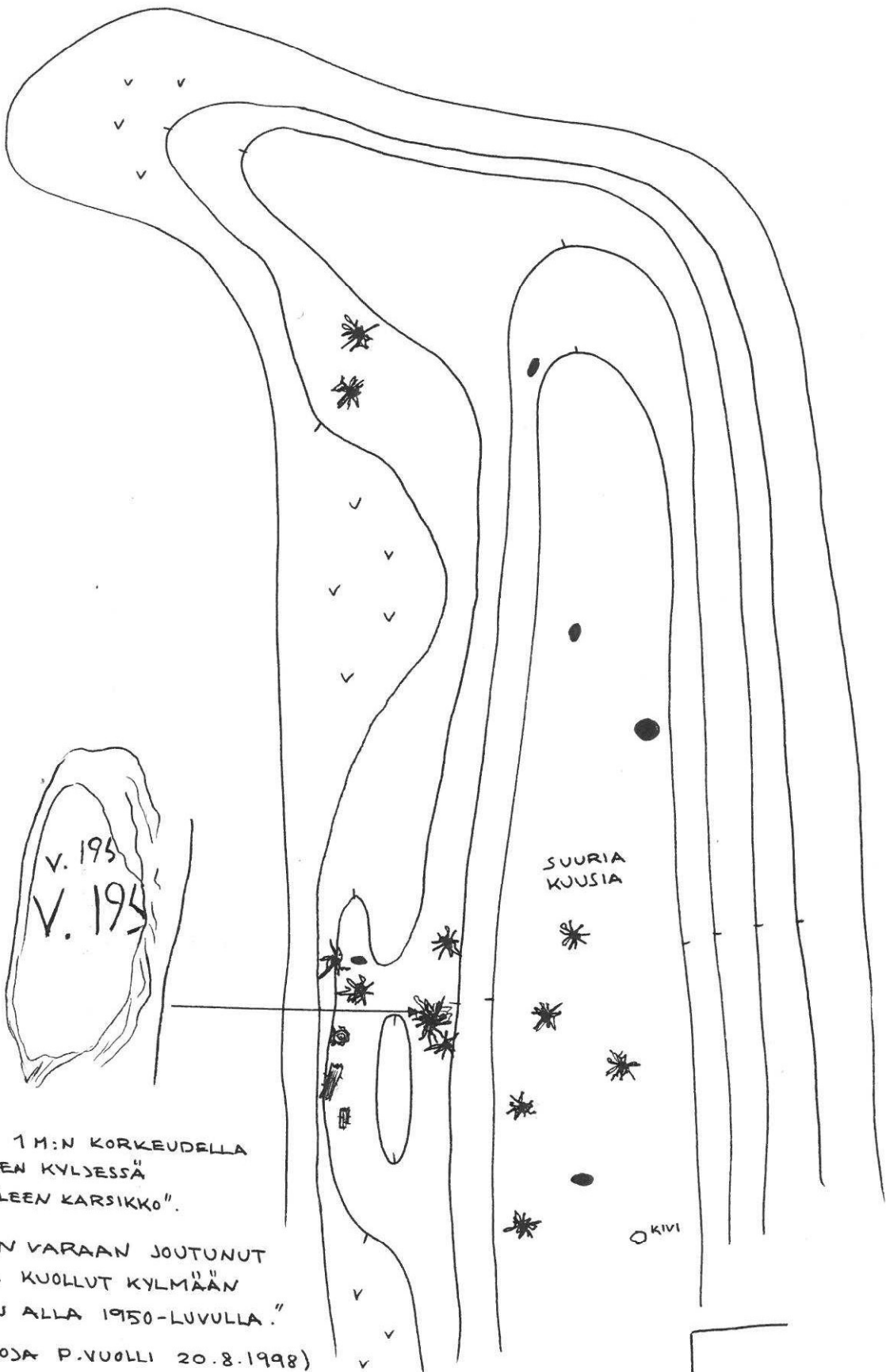
OSAT 1 JA 2

KELONTEKEMÄ  
PORONIEMI

135

OSA 3/3





NOIN 1 M:N KORKEUDELLA  
 KUUSEN KYLJESSÄ  
 "KUOLLEEN KARSIKKO".  
 "VEDEN VARAAN JOUTUNUT  
 MIES KUOLLUT KYLMÄÄN  
 PUUN ALLA 1950-LUVULLA."  
 (KERTOJA P.VUOLLI 20.8.1998)

SUURIA  
 KUUSIA

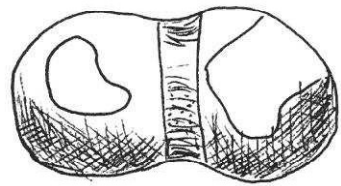
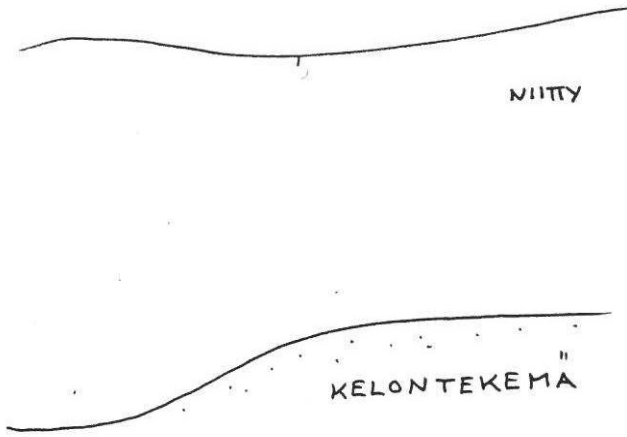
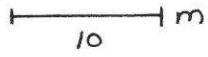
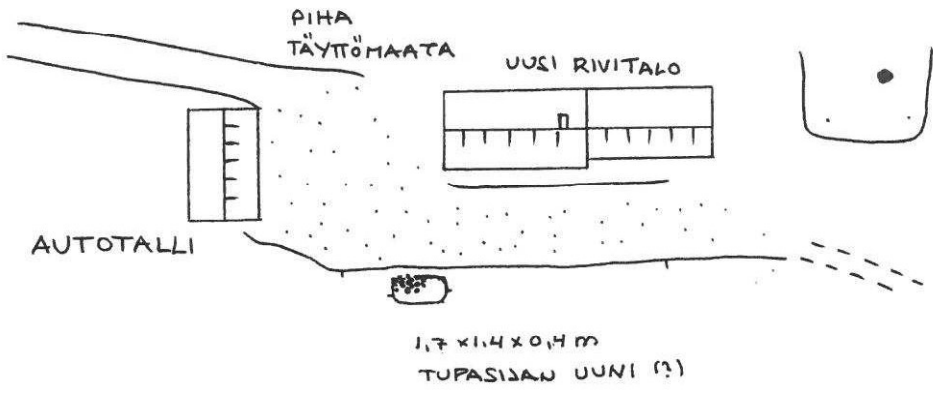
KIVI

OSAT 2 JA 3




L64

KELONTEKEMÄ  
KOSKAMA 136



URRENUISA  
(OLLUT TULESSA)  
LÖYDETTY ILM. NIITYLTÄ

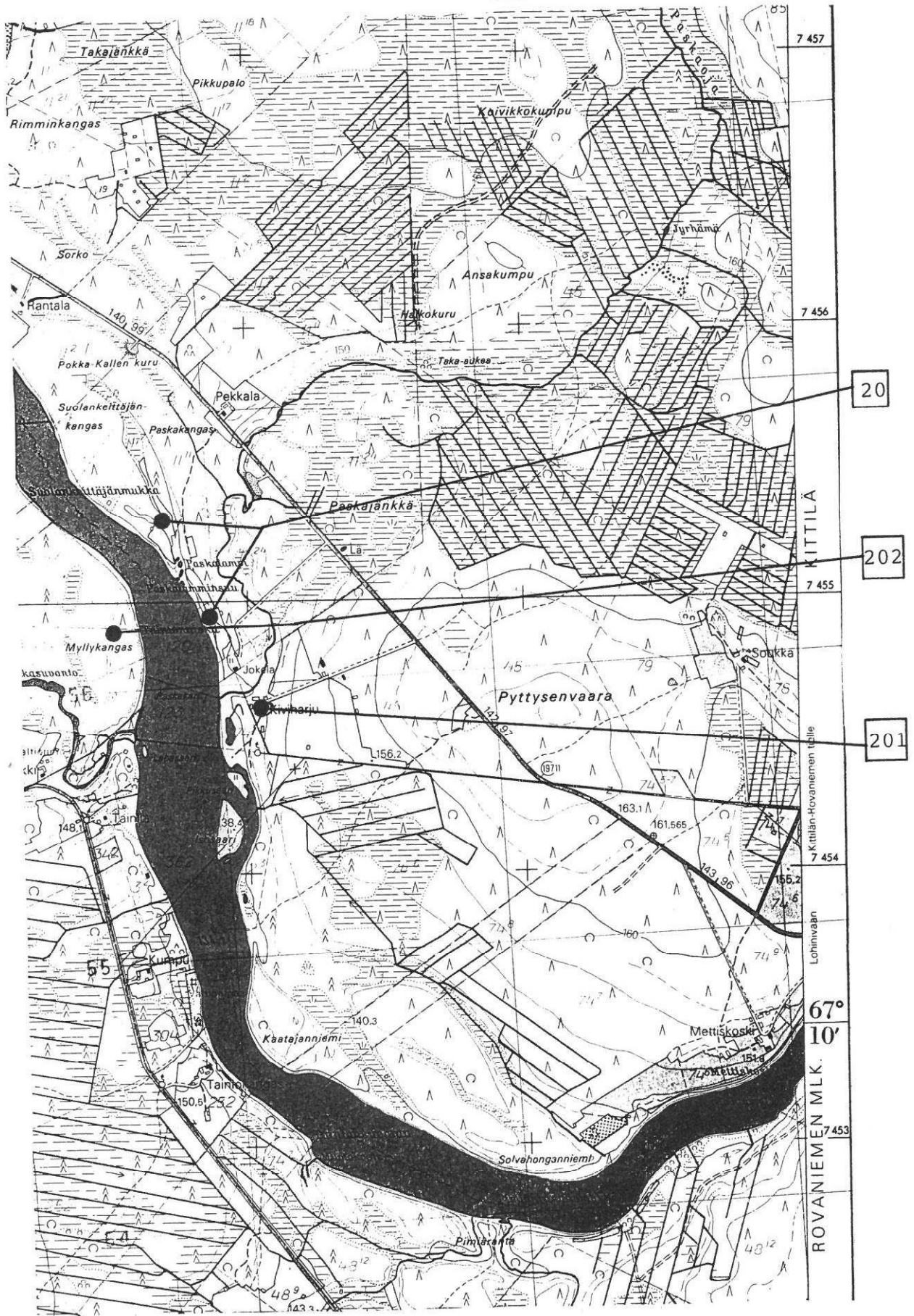
KATS. LMM:000  
1998



NS. KARHUKEIHÄÄN RAUTAISEN KÄRSÄN KATKELMA  
LÖYTÖPAIKKA • PERUNAMAA

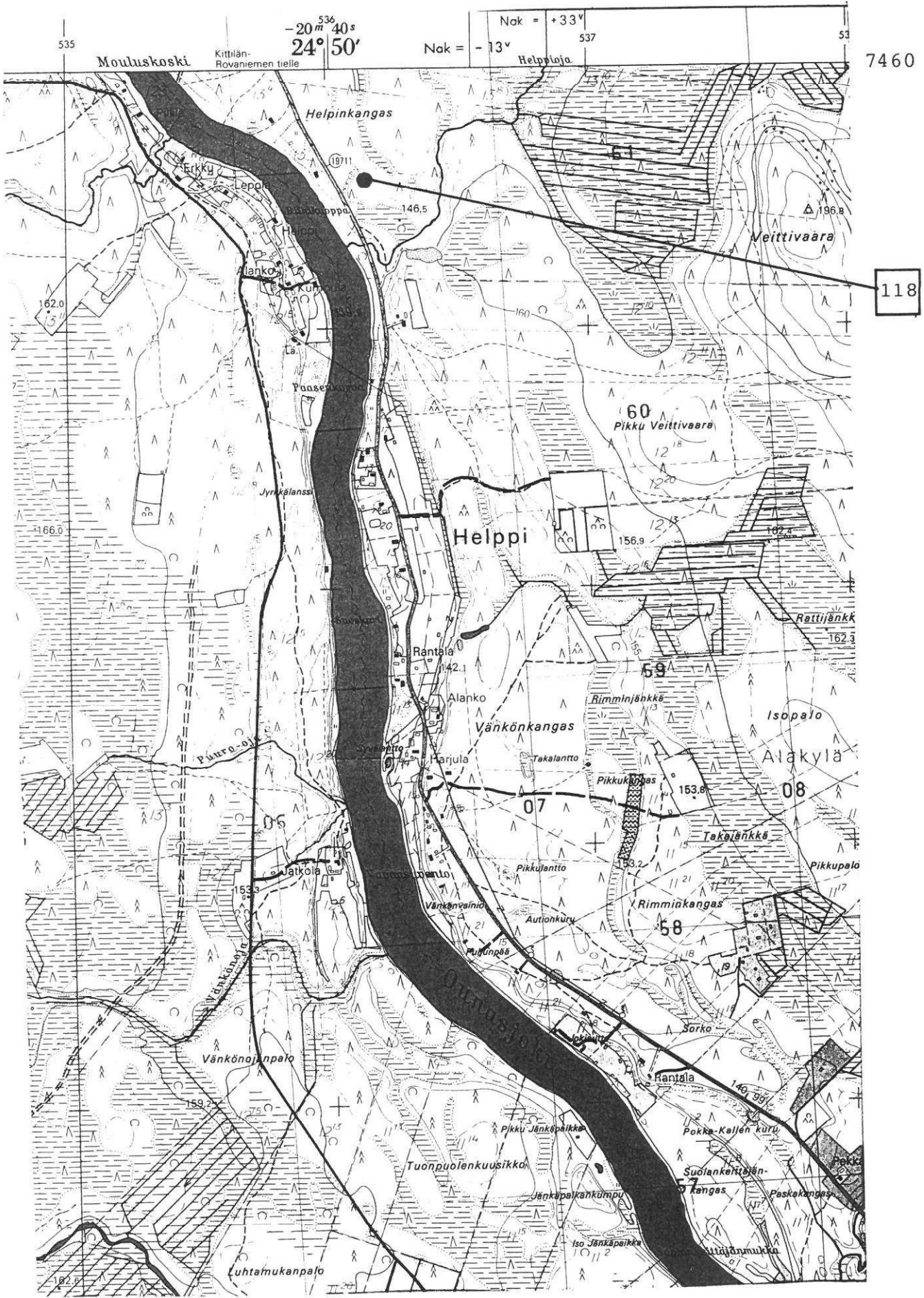
KITTIILÄ

539

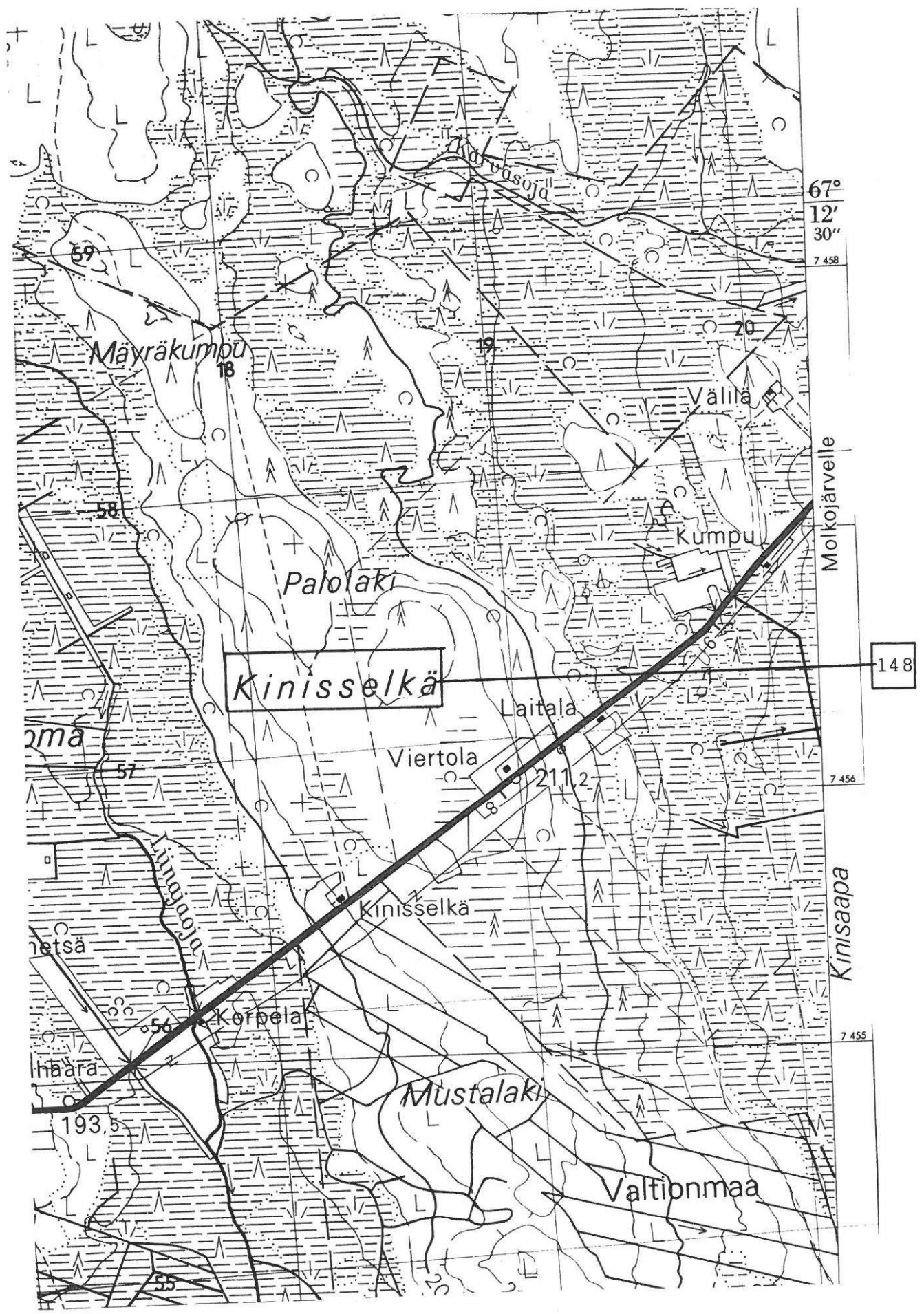


Peruskarttaote 2642 12 HELPPI, 1977, 1:20 000

KITTILÄ

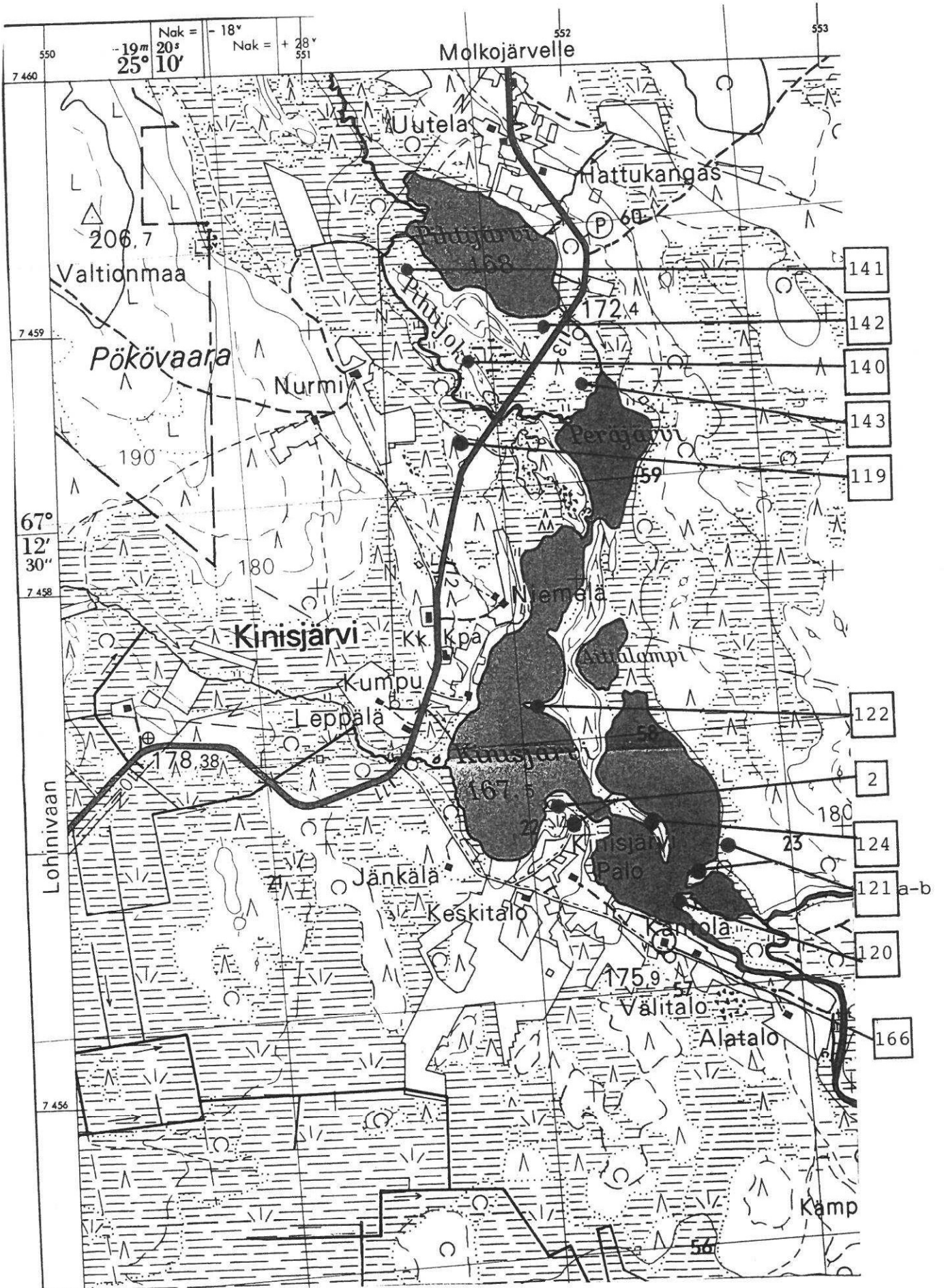


Peruskarttaote 2642 12 HELPPI, 1977, 1:20 000



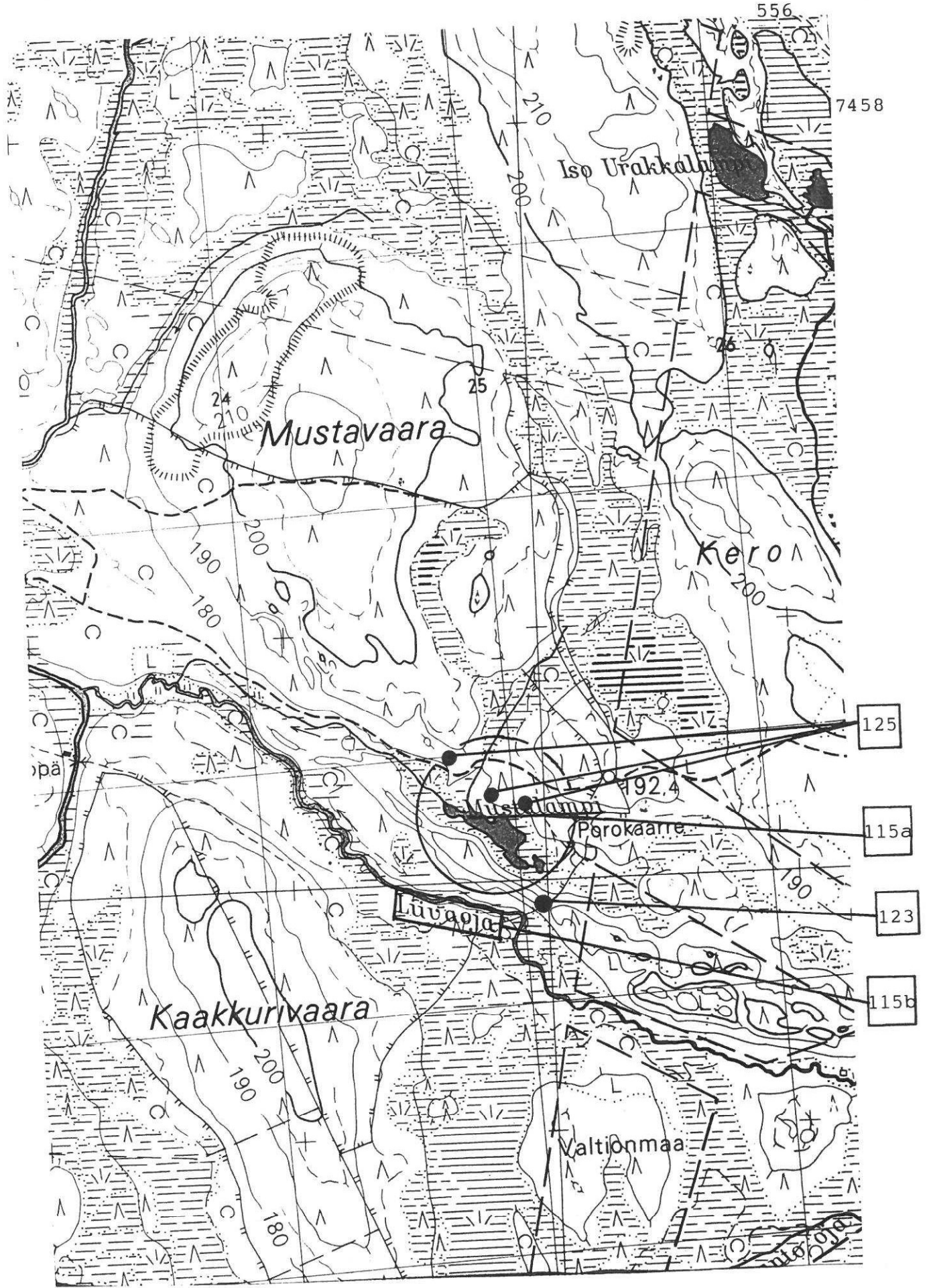
Peruskarttaote 2644 03 LOHINIVA, 1969, 1:20 000

KITTIILÄ

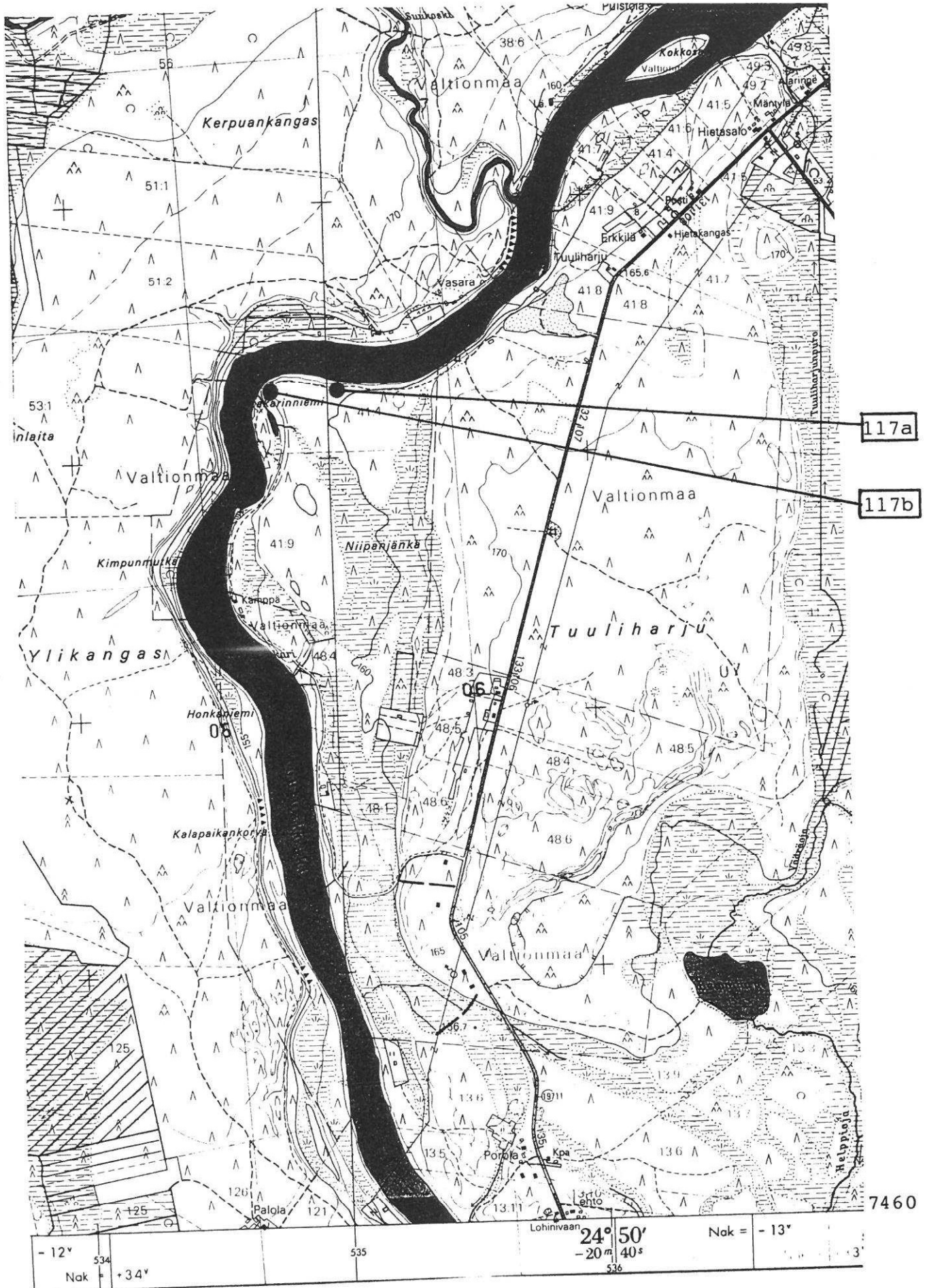


Peruskarttaote 2644 06 KINISJÄRVI, 1969, 1:20 000

KITTELÄ



Peruskarttaote 2644 06 KINISJÄRVI, 1969, 1:20 000



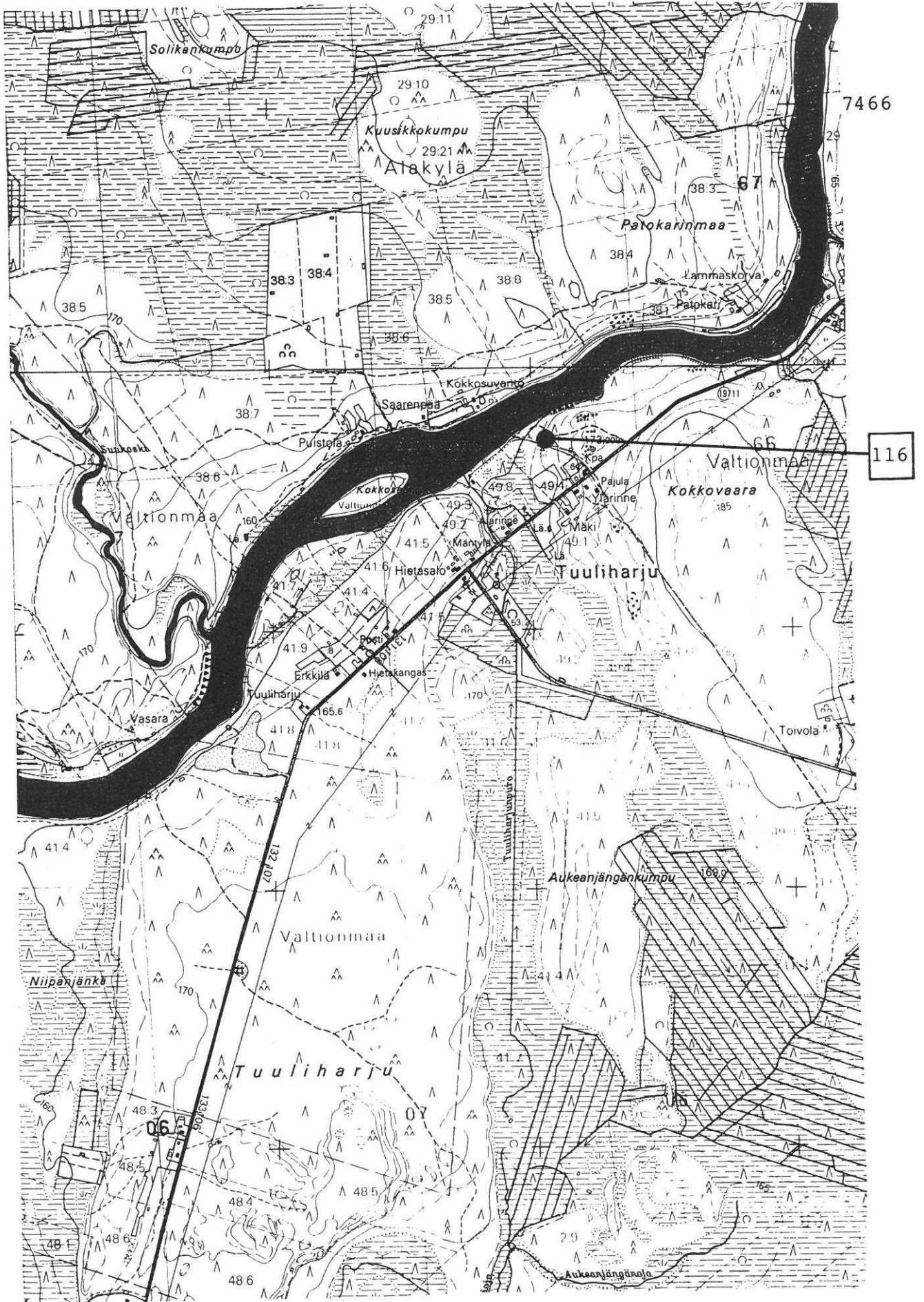
117a

117b

7460

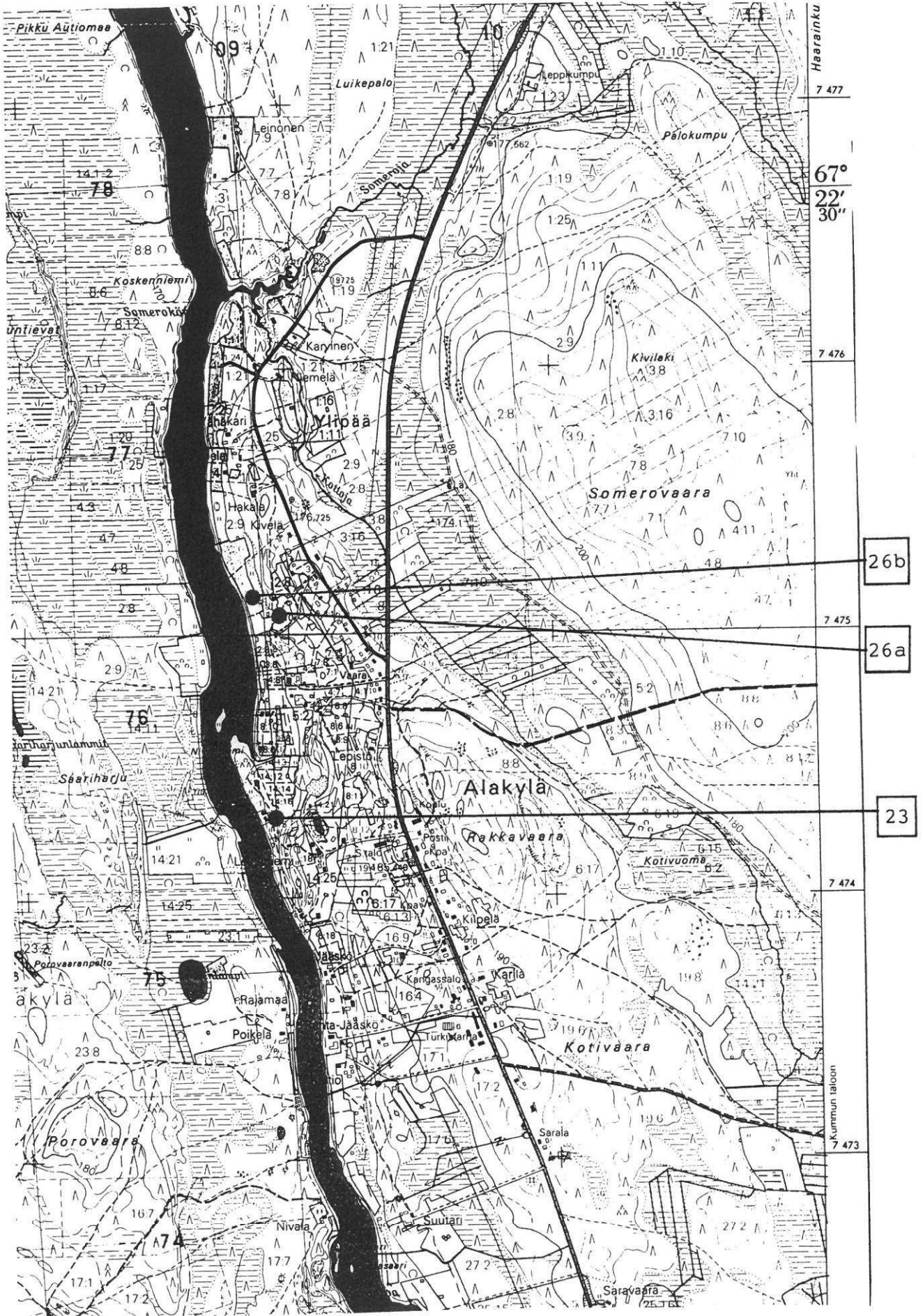
- 12° 53' 34" N  
 24° 50' 40" E  
 Nak = - 13°

Peruskarttaote 2731 10 TUULIHARJU, 1977, 1:20 000



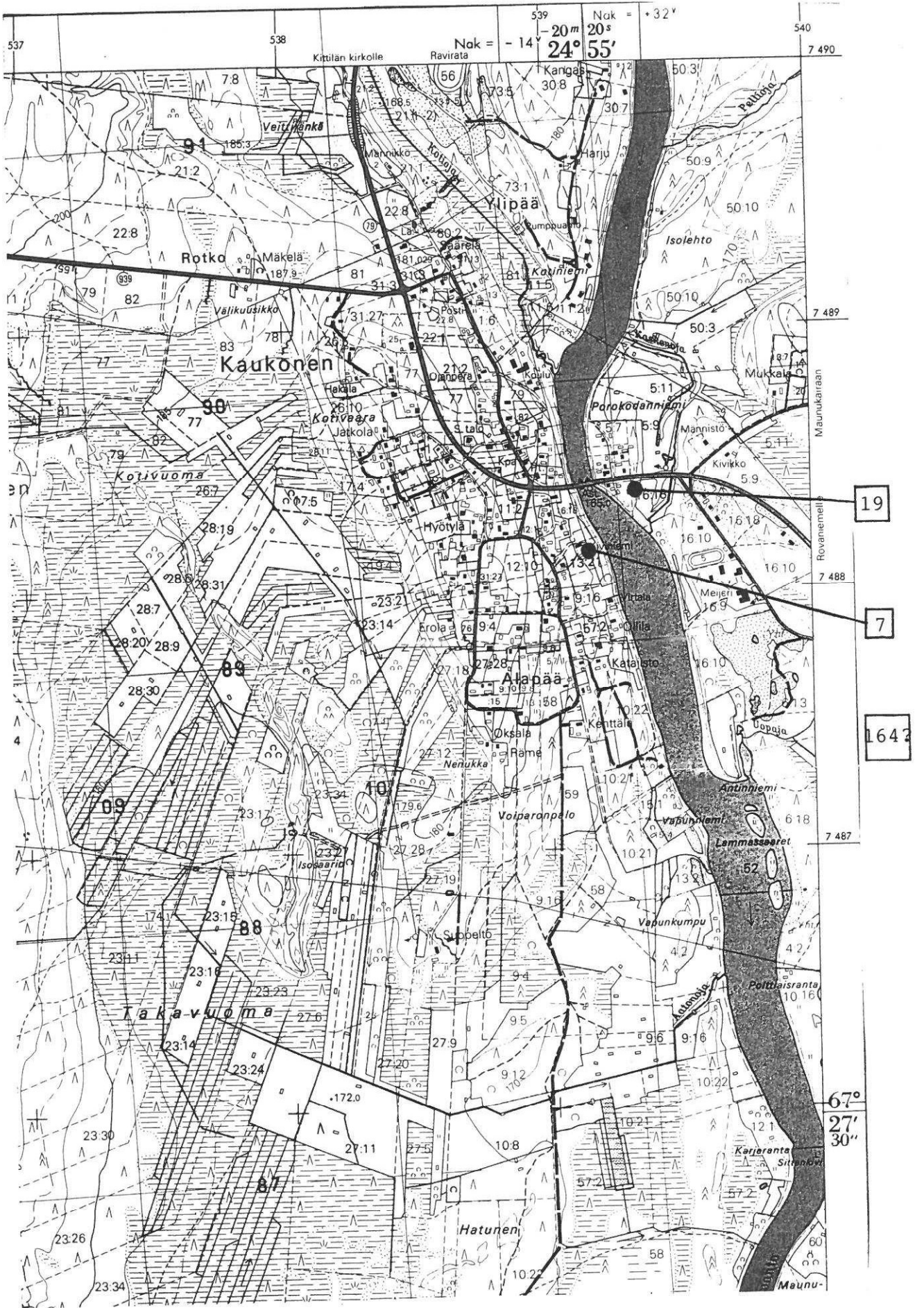
Peruskarttaote 2731 10 TUULIHARJU, 1977, 1:20 000





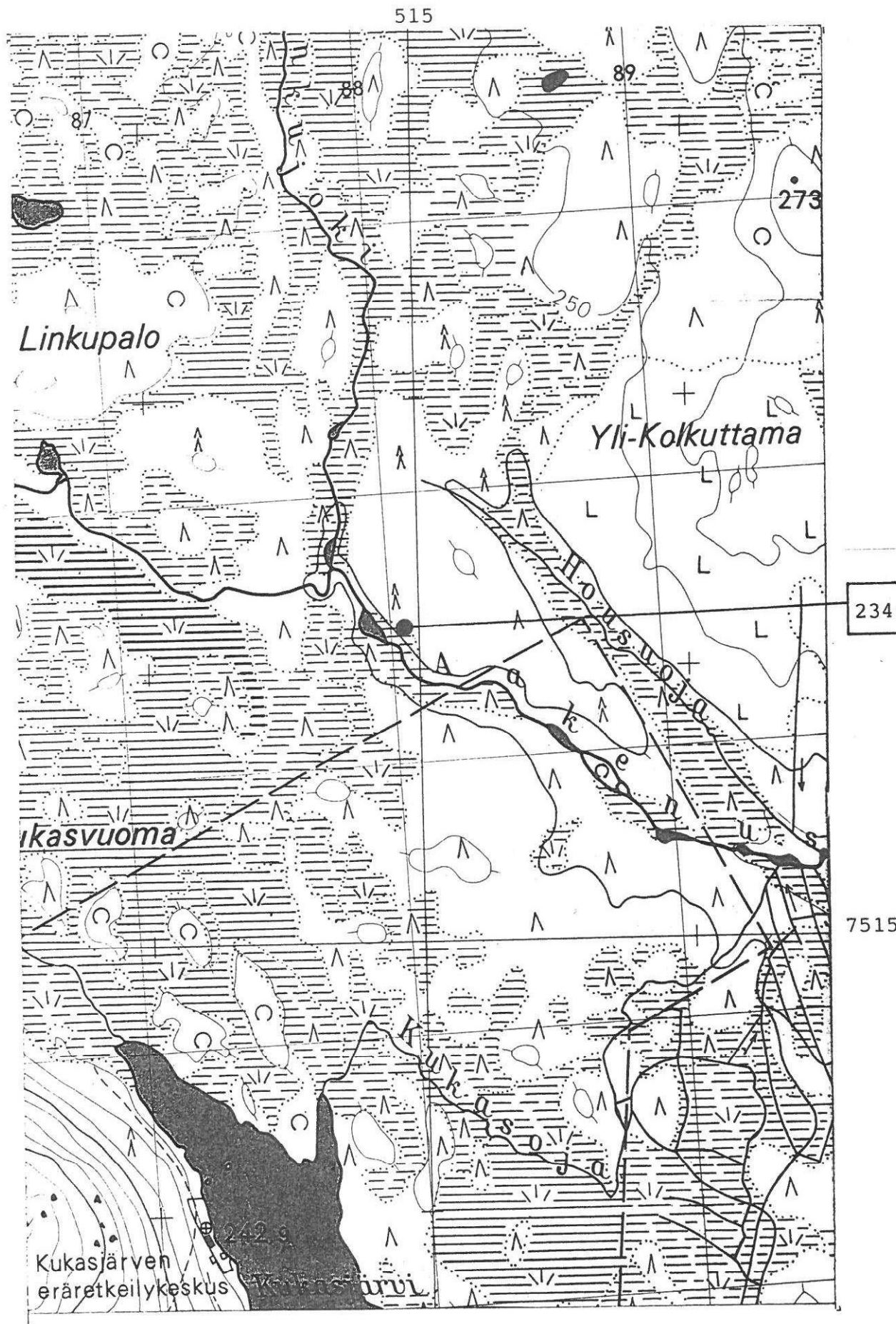
Peruskarttaote 2731 11 ALAKYLÄ, 1977, 1:20 000

KITTIILÄ



Peruskarttaote 2731 12 KAUKONEN, 1977, 1:20 000

KITTIÄ

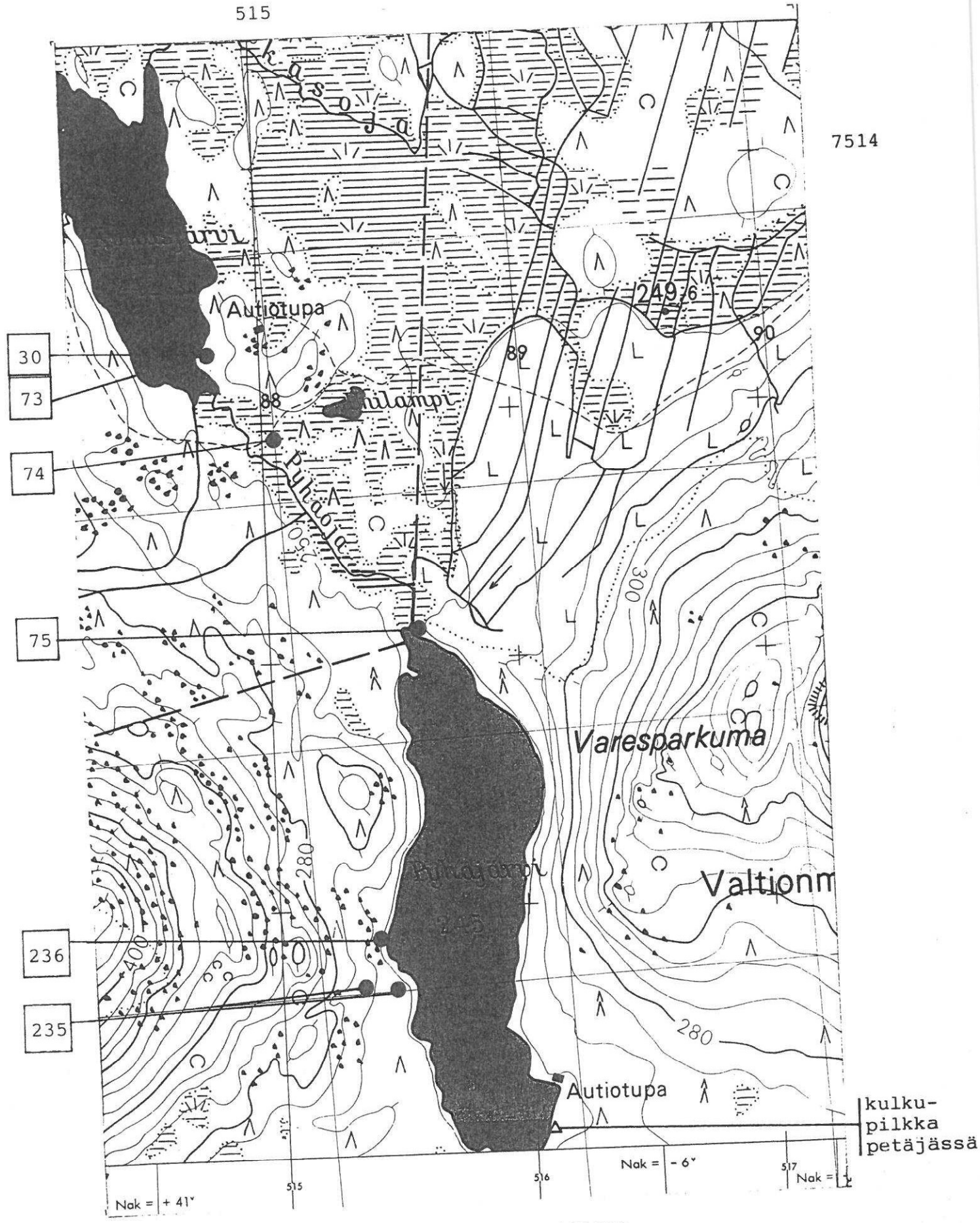


Peruskarttaote 2732 06 Linkukero (1968).

KITTELÄ

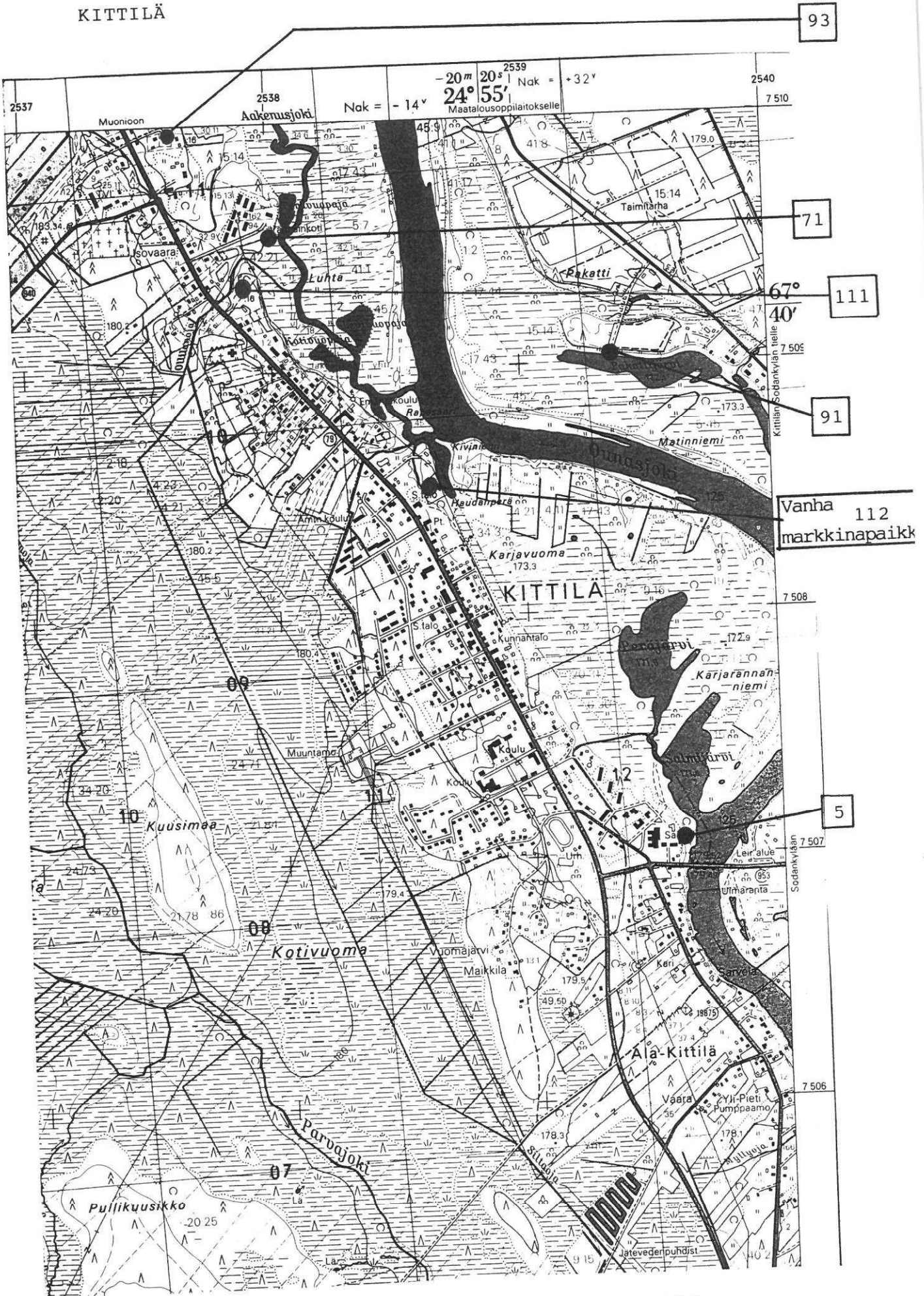
515

7514



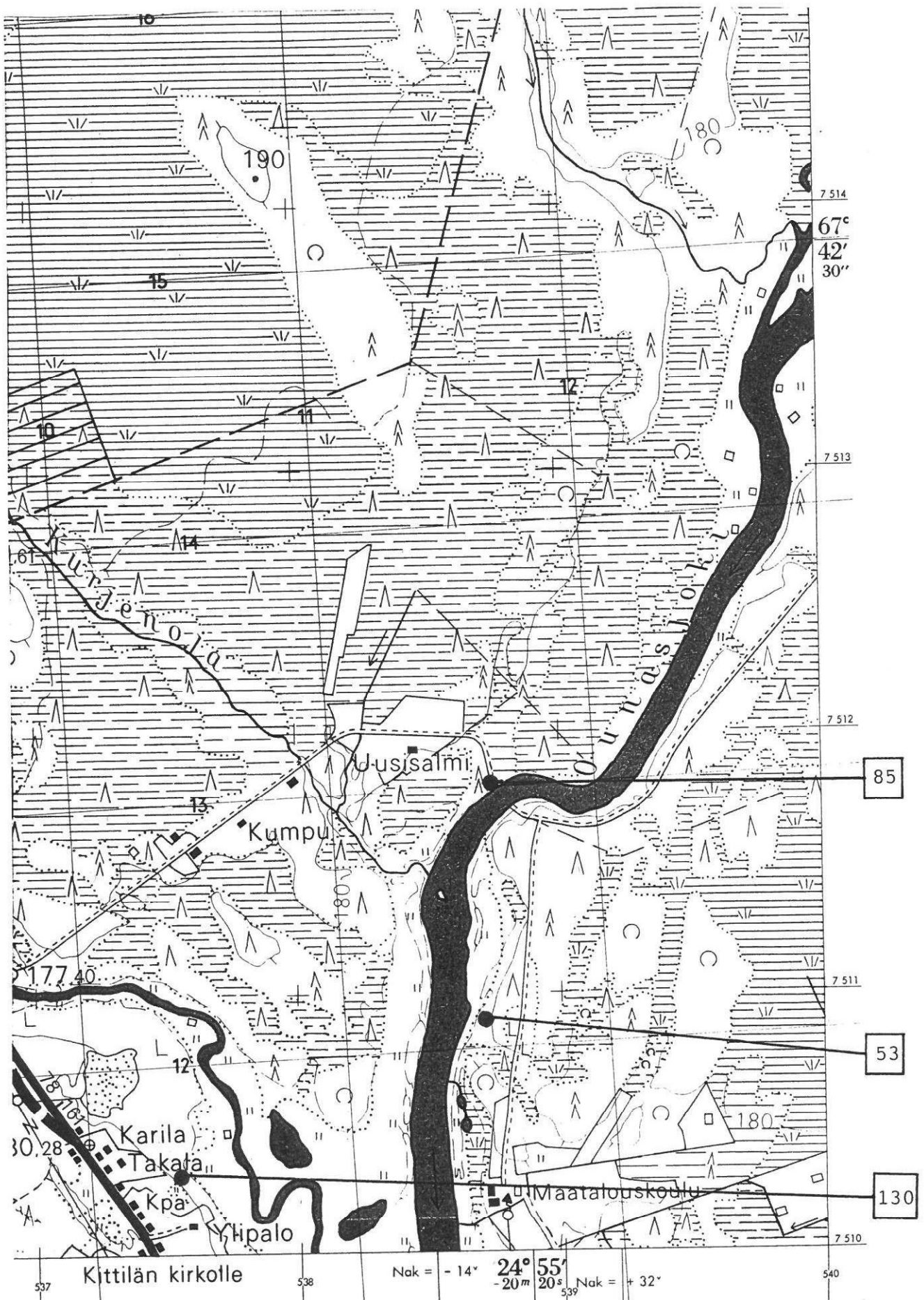
Peruskarttaote 2732 06 Linkukero (1968).

# KITTILÄ



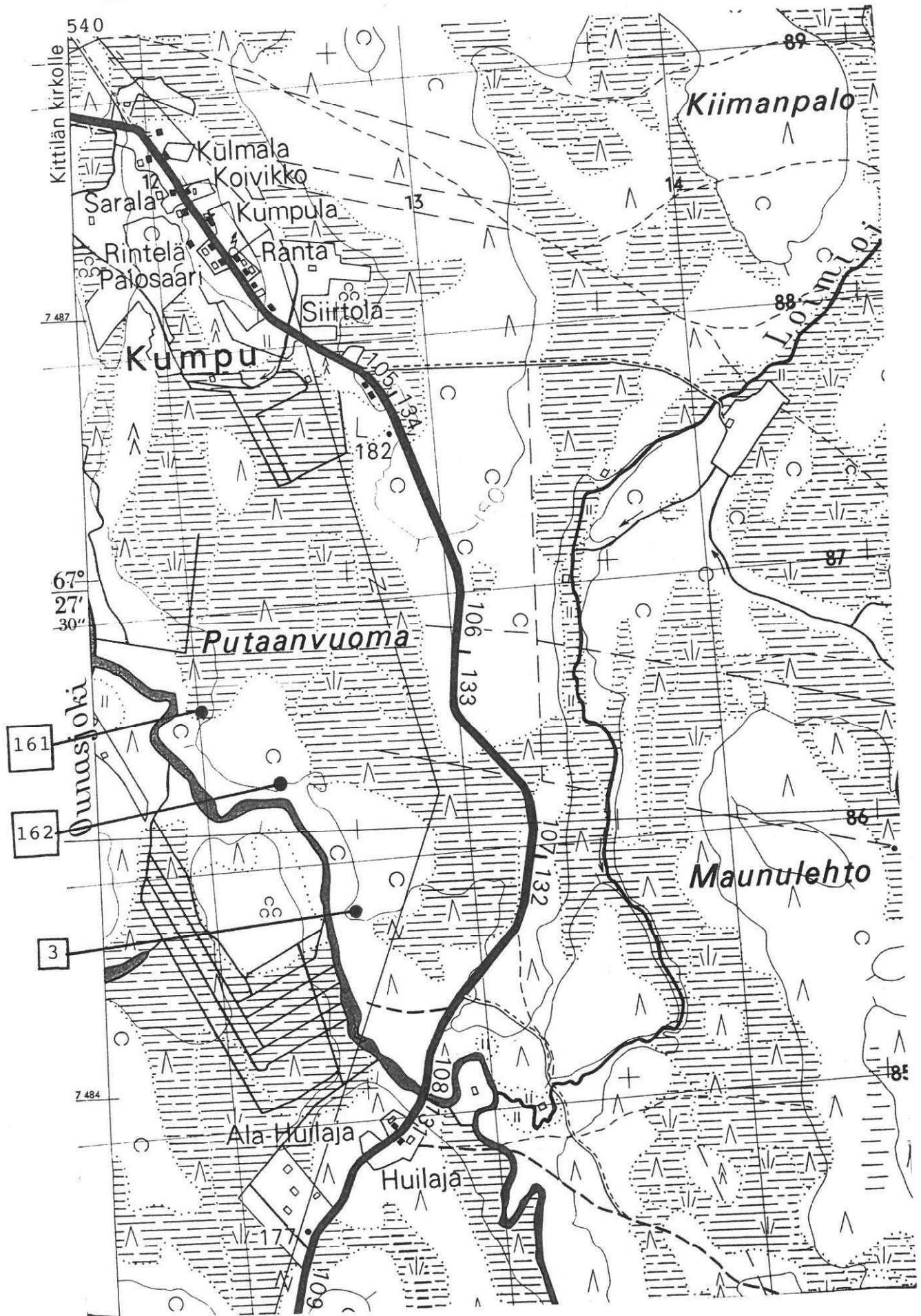
Peruskarttaote 2732 11 KITTILÄ, 1983, 1:20 000

KITTIILÄ



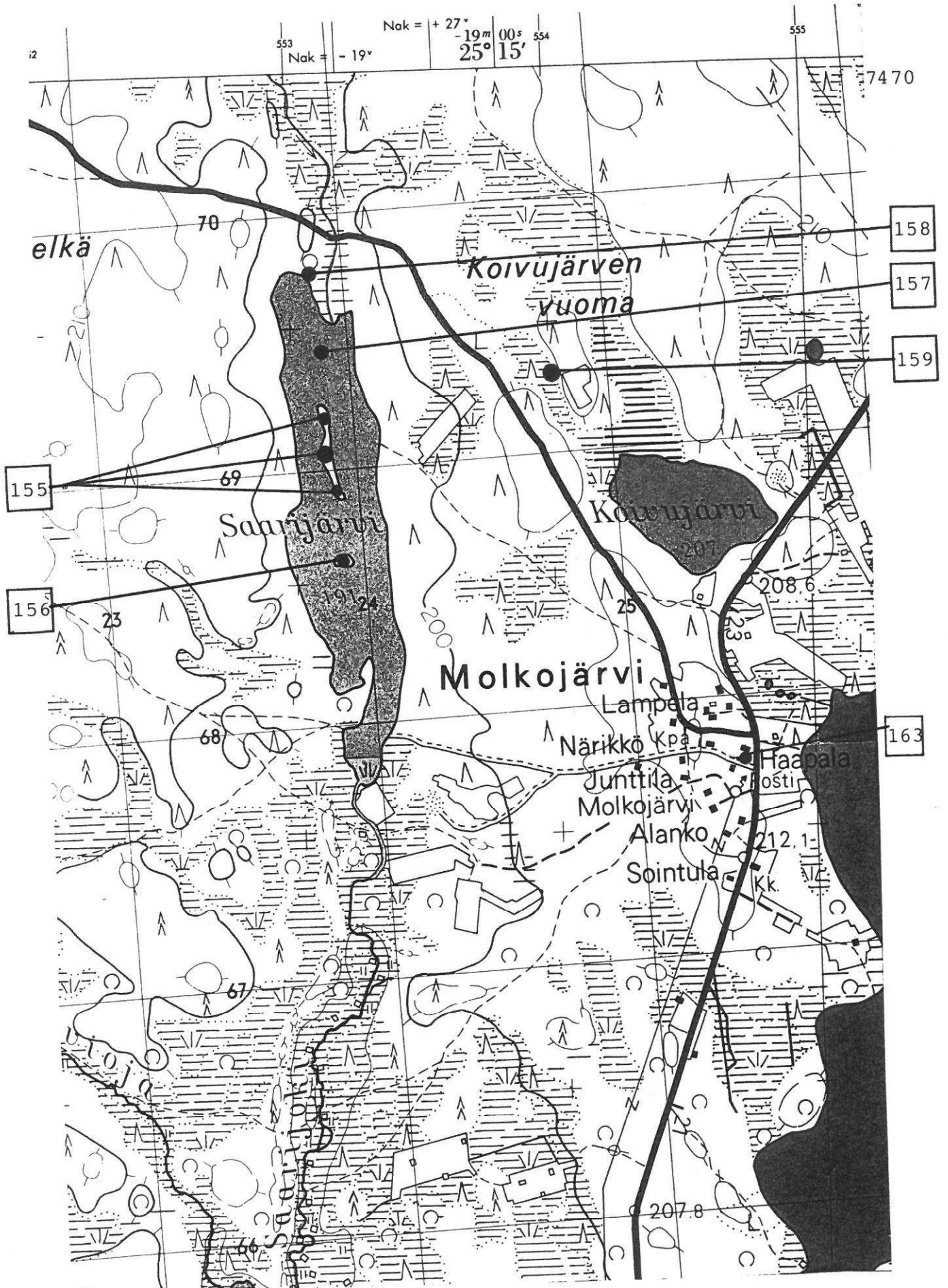
Peruskarttaote 2732 12 SOKOSTOVUOMA, 1968, 1:20 000

KITTILÄ



Peruskarttaote 2733 03 KUMPU, 1970, 1:20 000

KITTILÄ

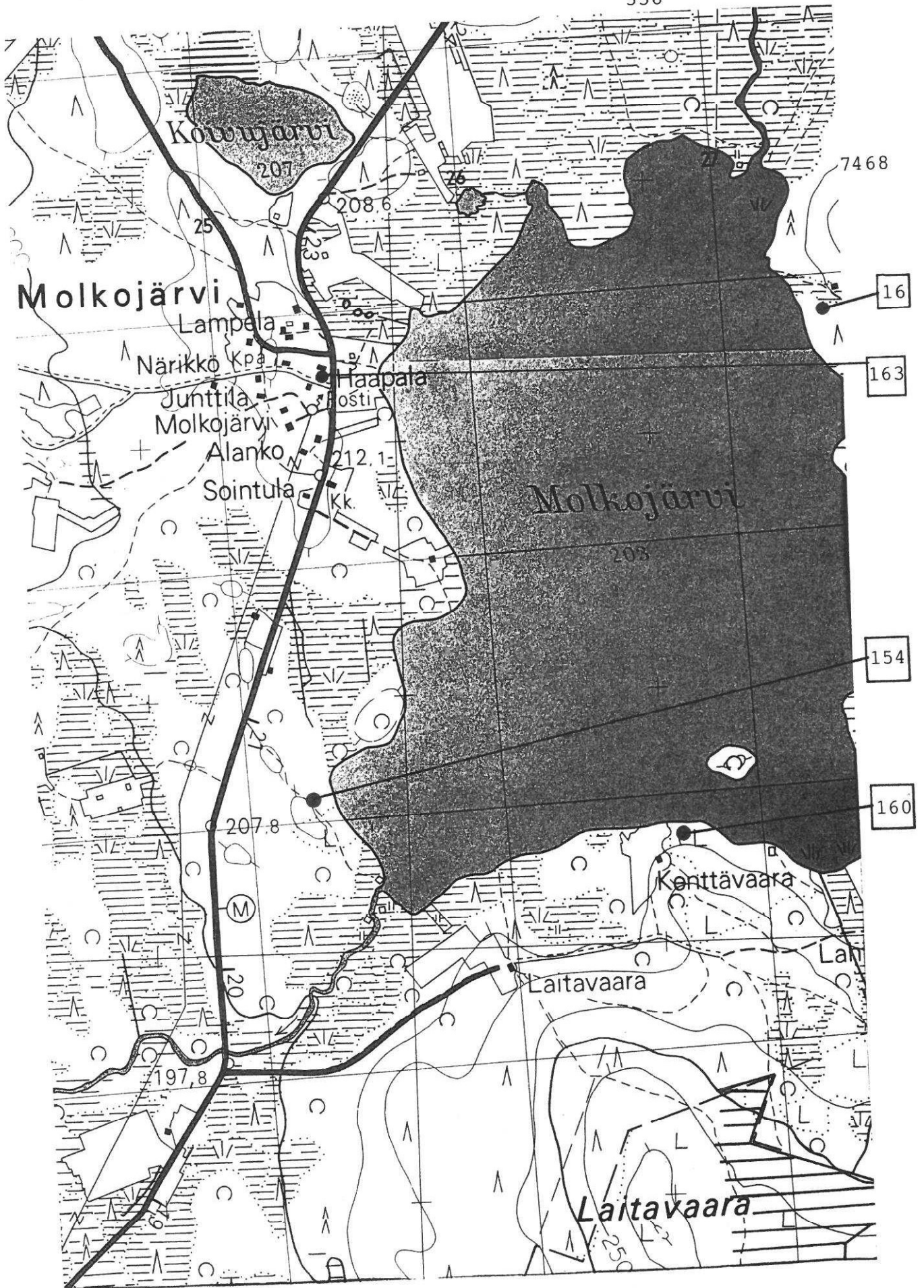


Peruskarttaote 2733 04 MOLKOJÄRVI, 1970, 1:20 000

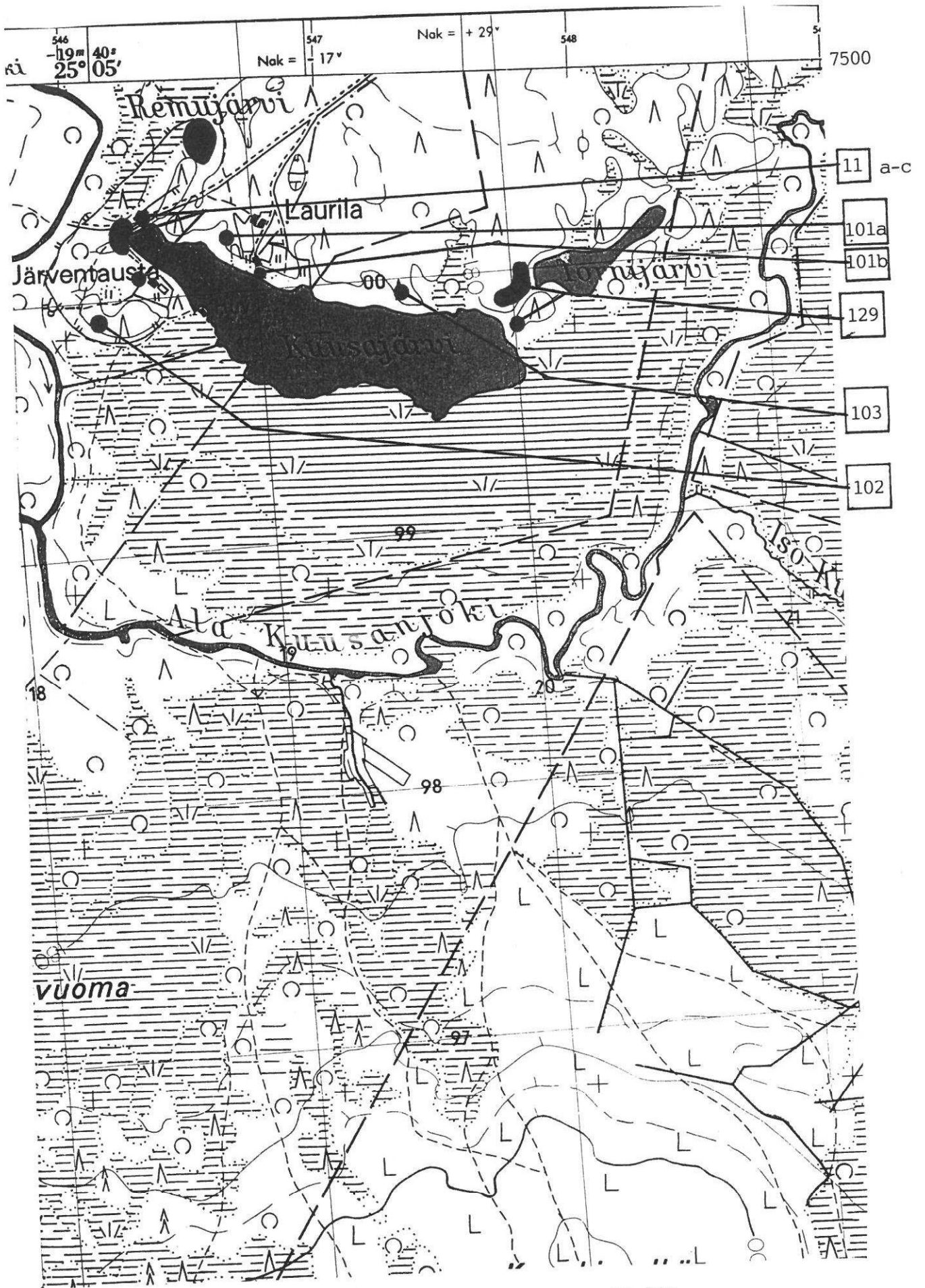


KITTI LÄ

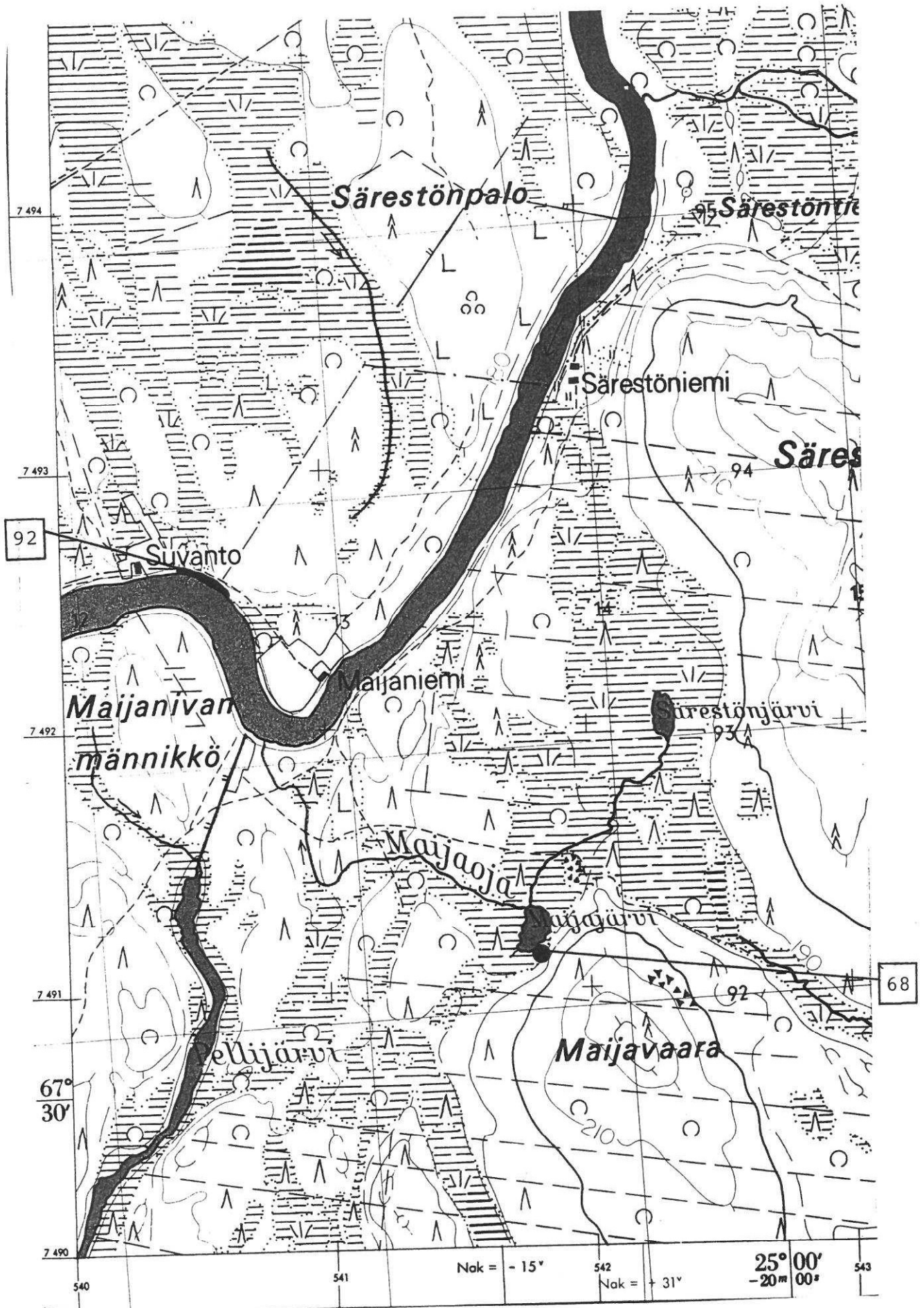
556



Peruskarttaote 2733 04 MOLKOJÄRVI, 1970, 1:20 000

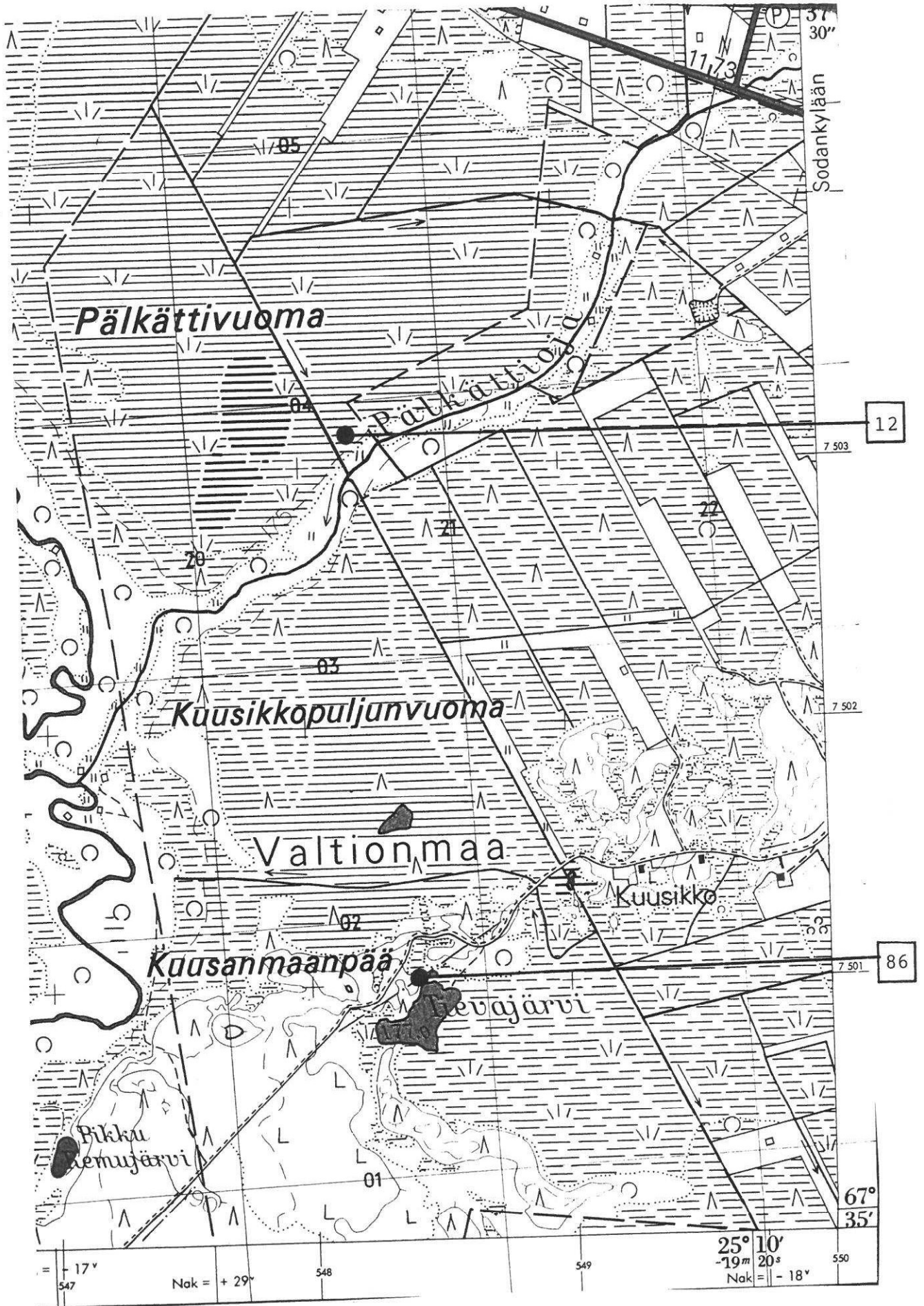


Peruskarttaote 2734 01 SÄRESTÖVAARA, 1970, 1:20 000



Peruskarttaote 2734 01 SÄRESTÖVAARA, 1970, 1:20 000

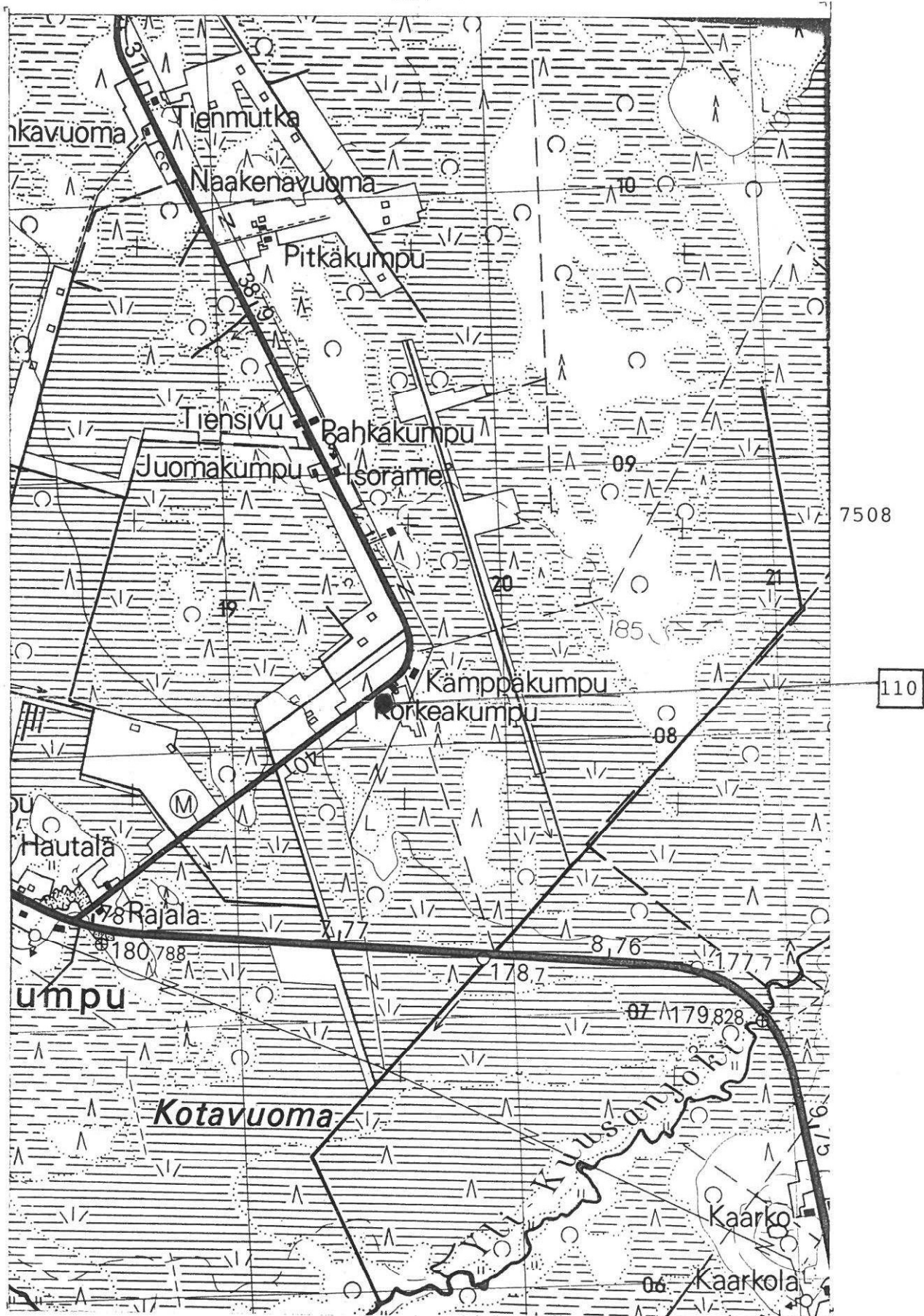
KITTIILÄ



Peruskarttaote 2734 02 KOTAKUMPU, 1970, 1:20 000

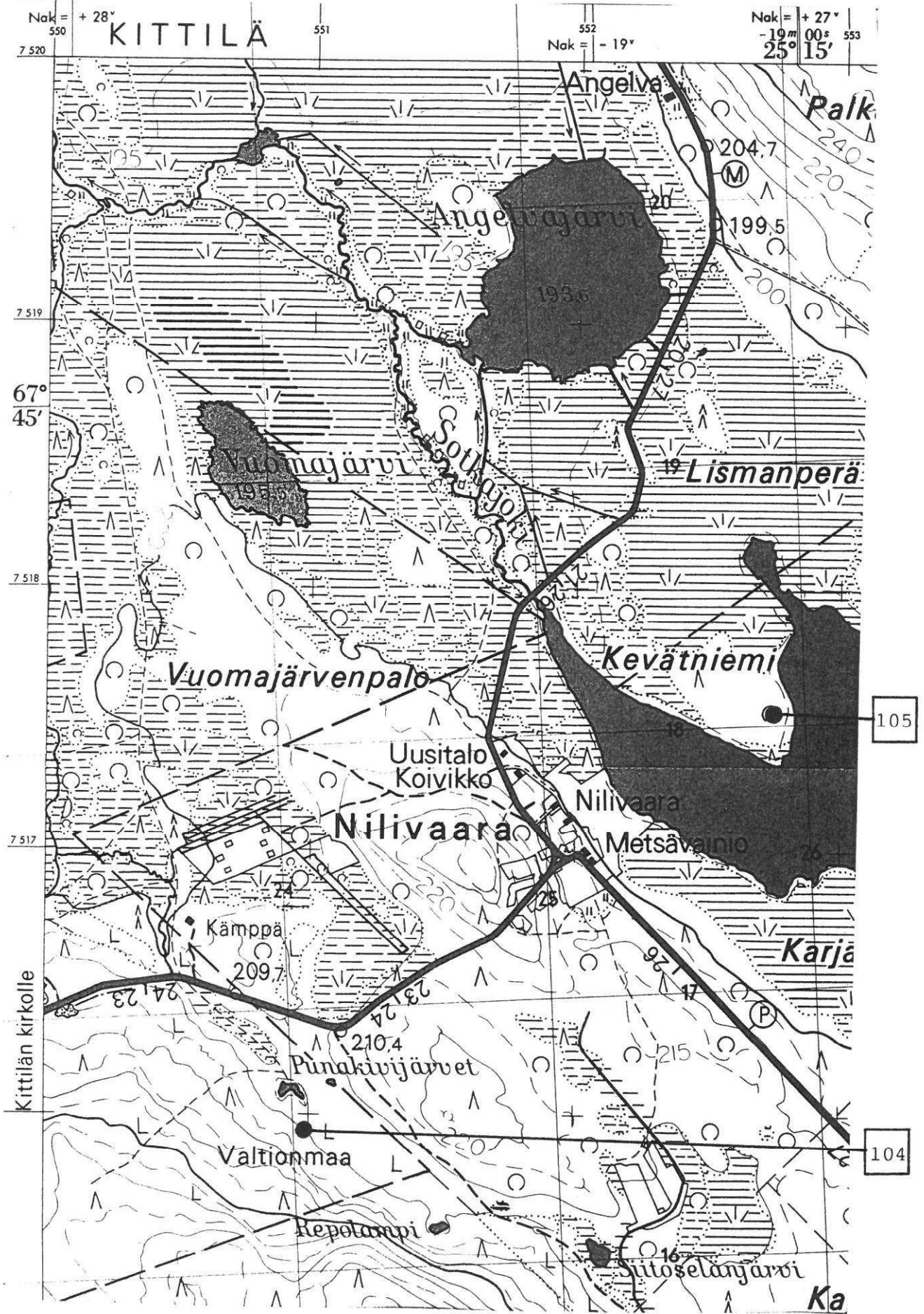
Kittilä

547

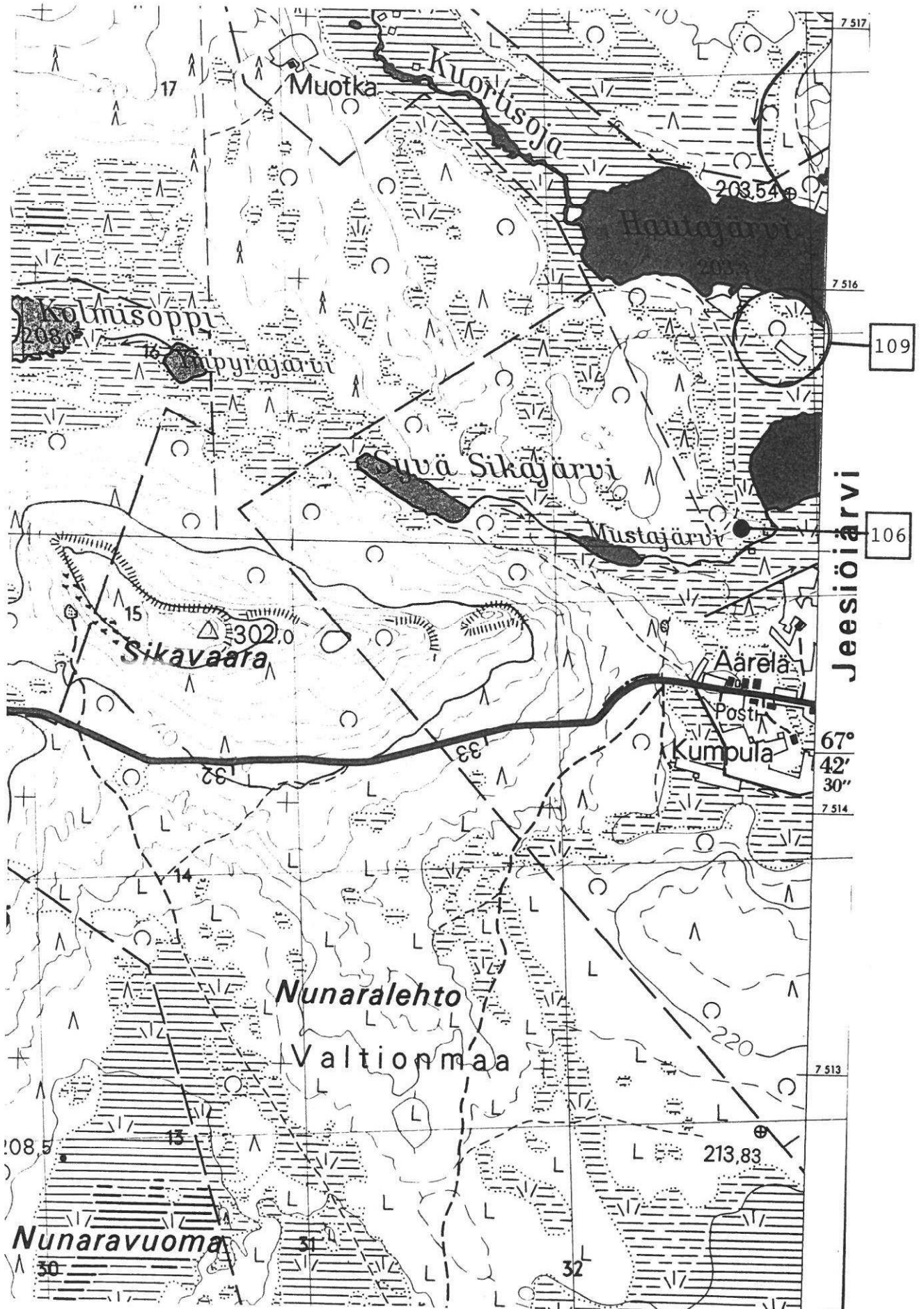


Peruskarttaote 2734 02 KOTAKUMPU.

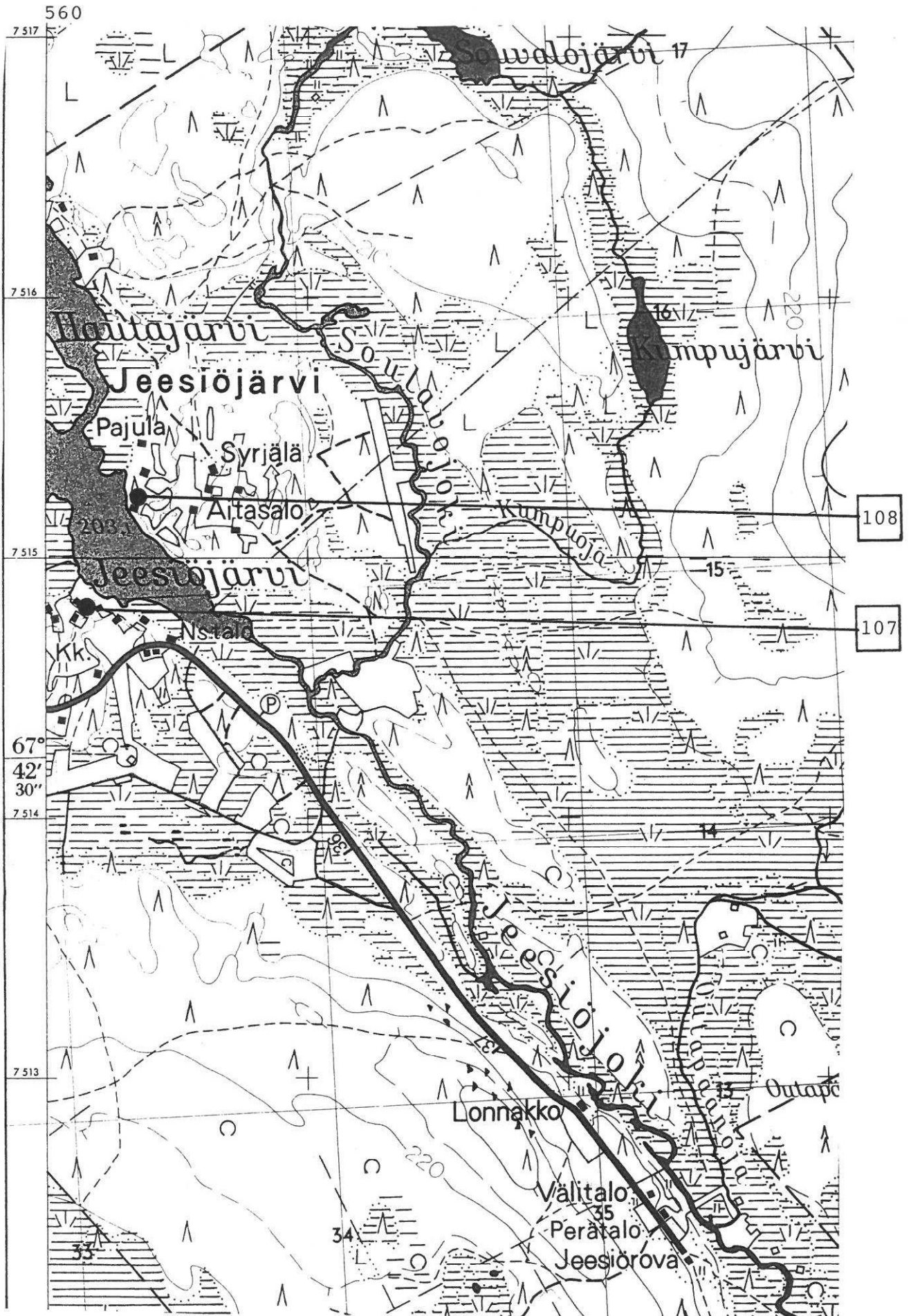
KITTILÄ



Peruskarttaote 2734 06 NILIVAARA, 1970, 1:20 000



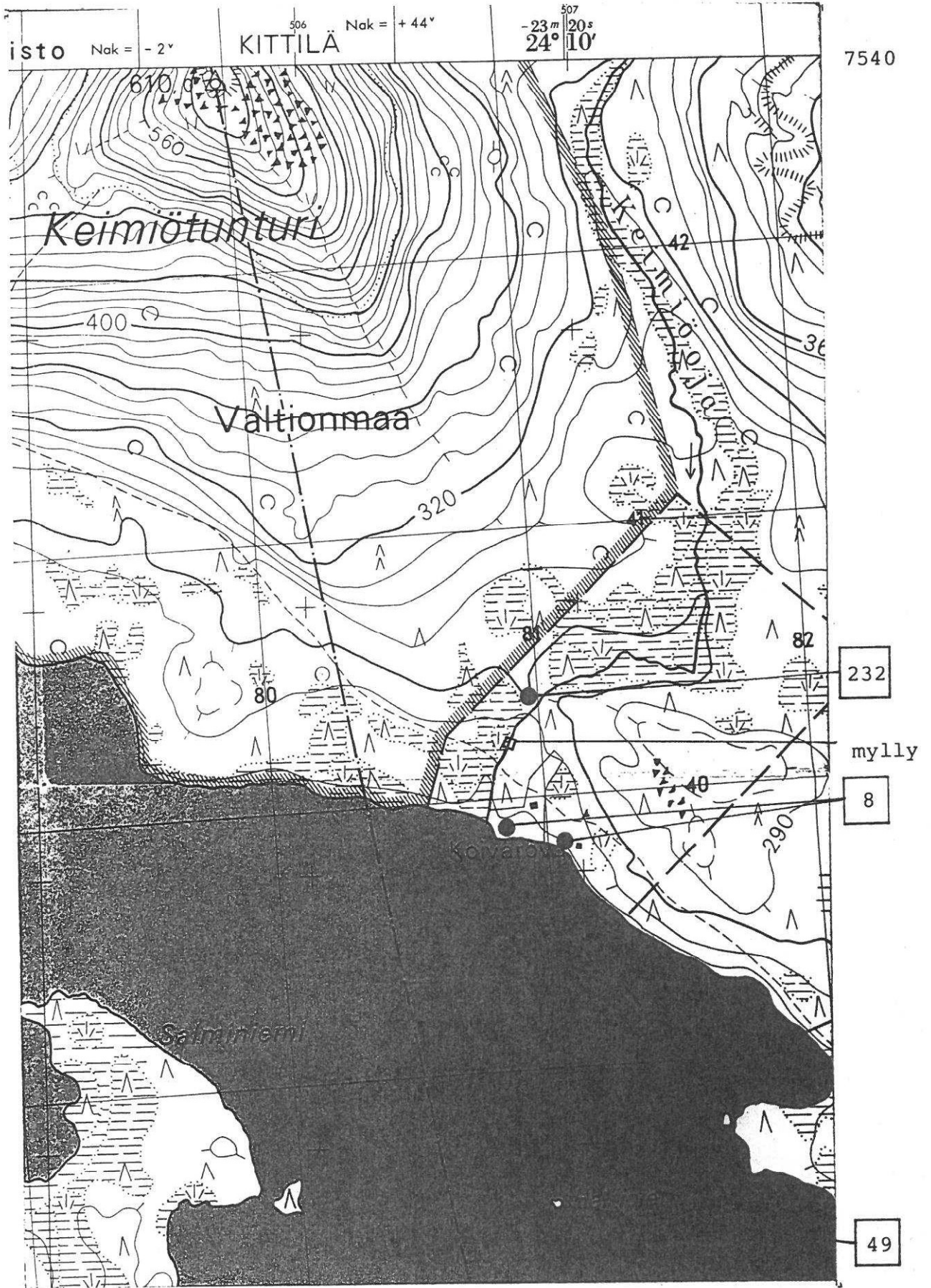
Peruskarttaote 2734 06 NILIVAARA, 1970, 1:20 000



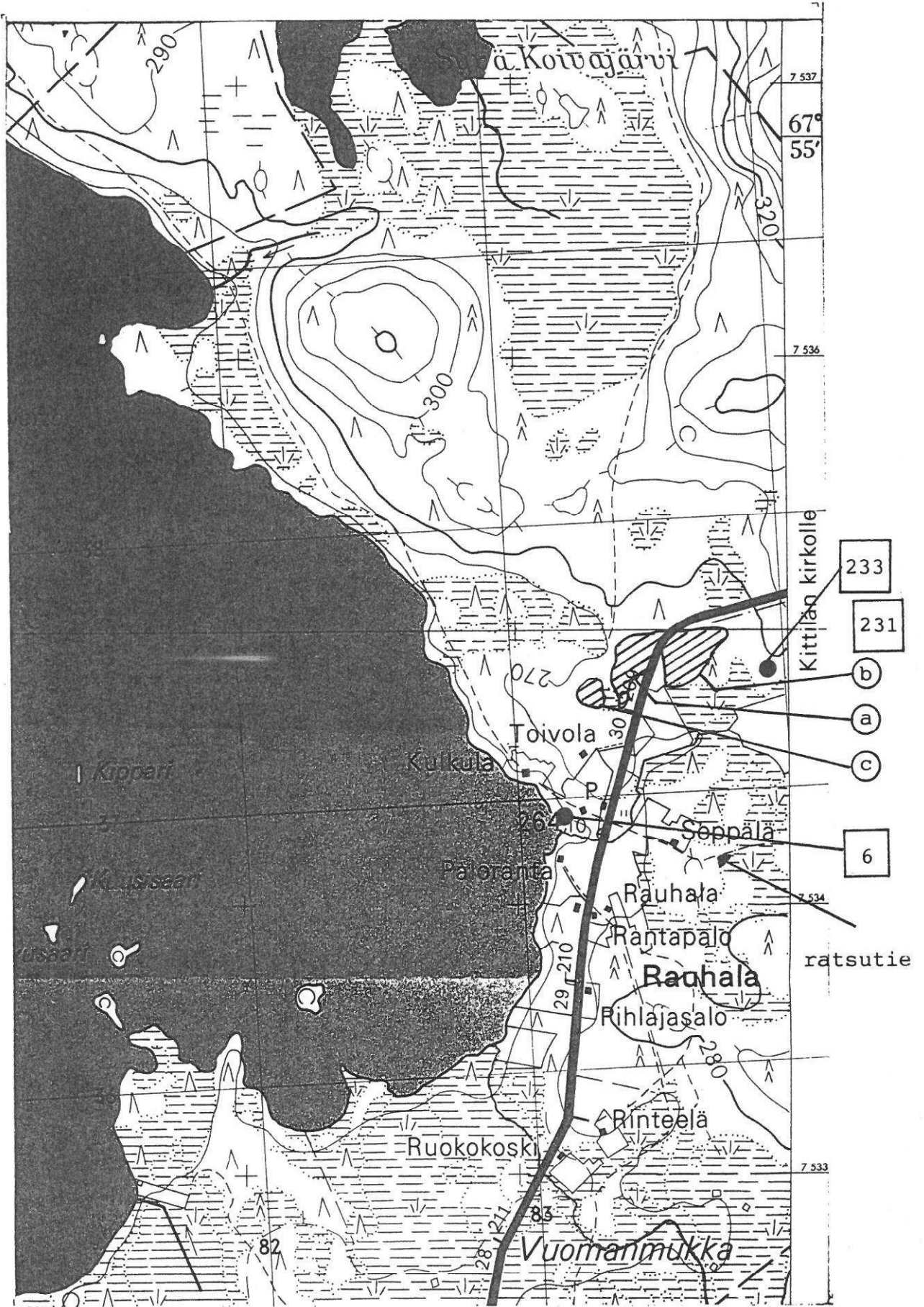
Peruskarttaote 2734 09 KUMPUTUNTURI, 1970, 1:20 000



KITTILÄ

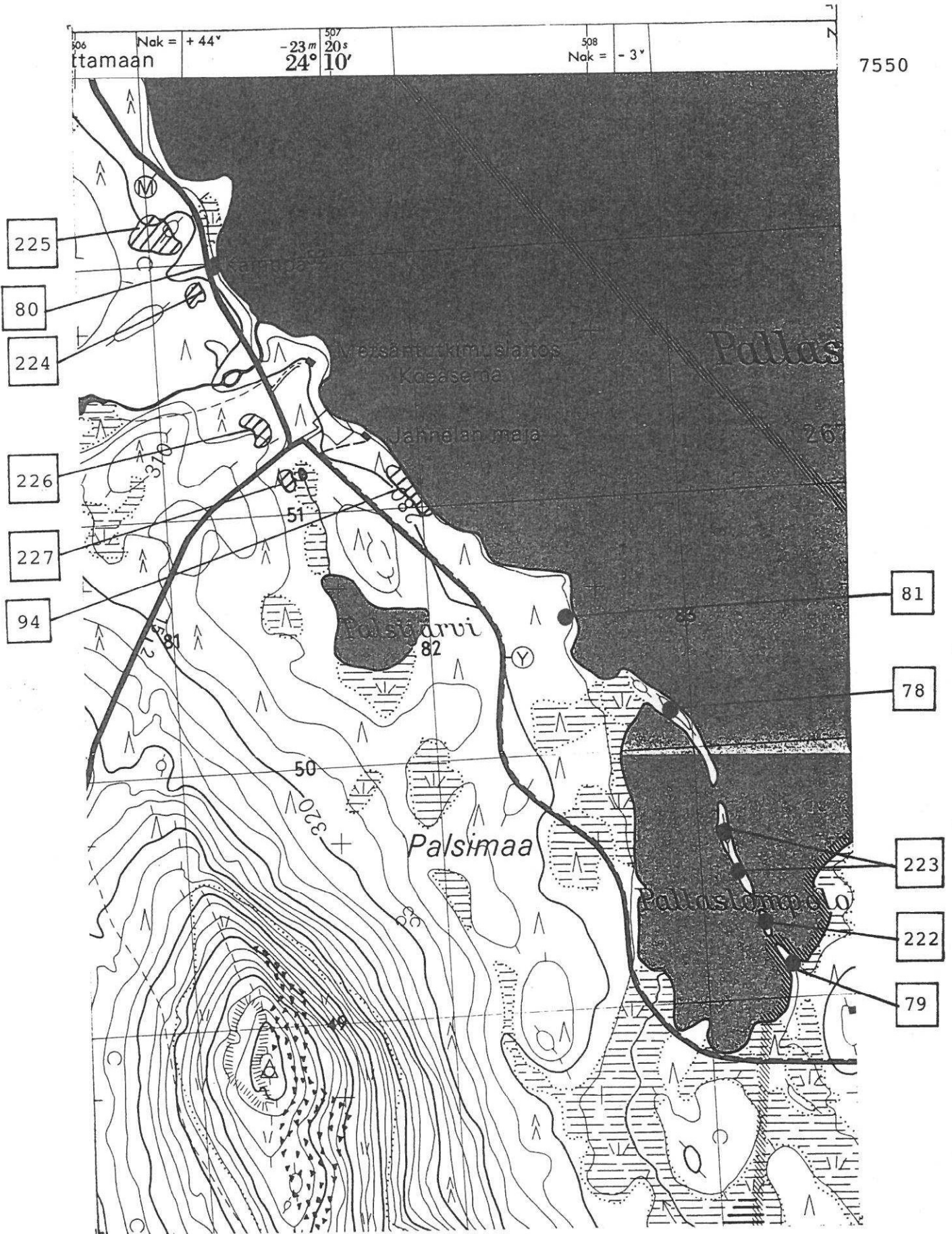


Peruskarttaote 2741 02 Jerisjärvi (1968).



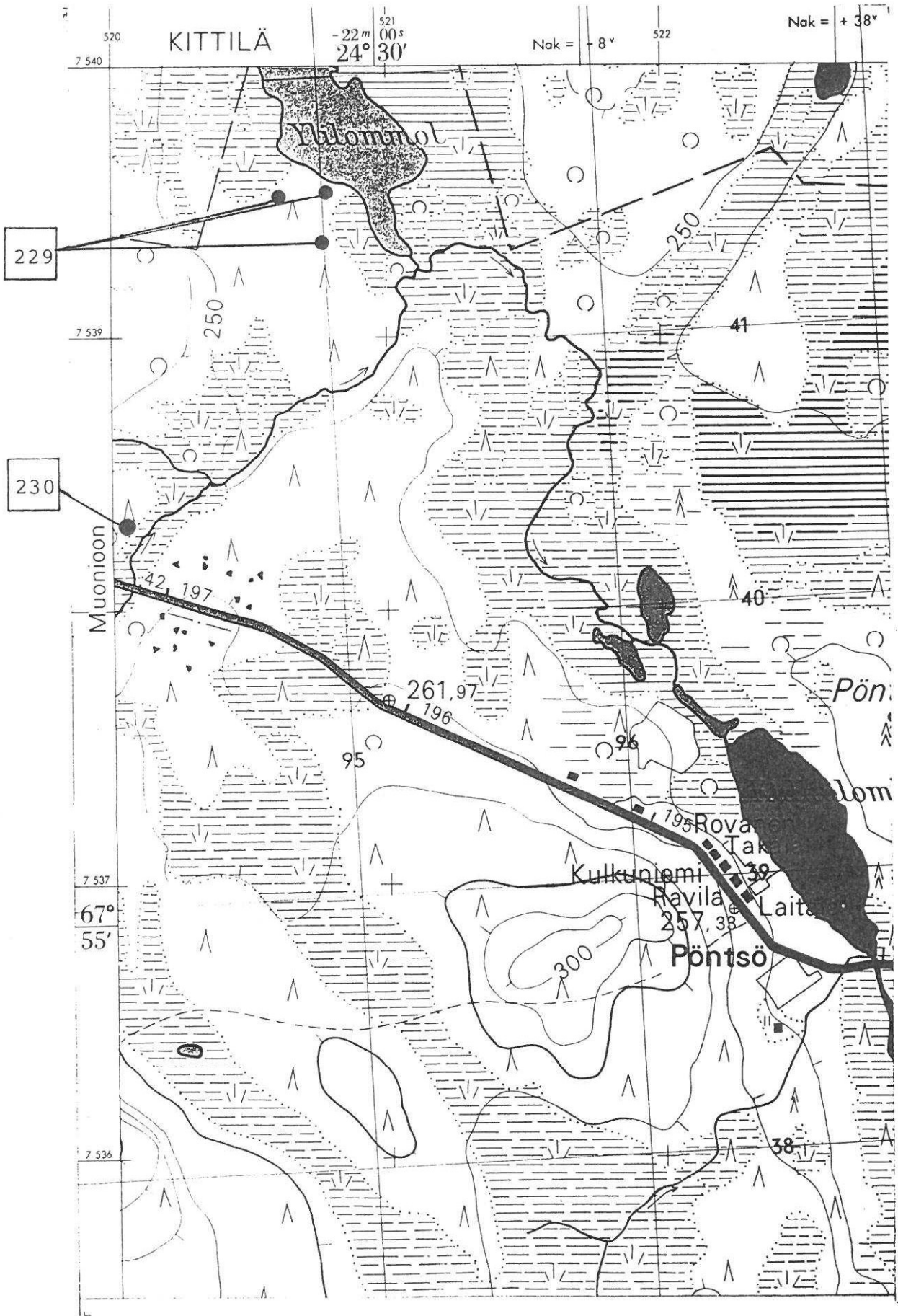
Peruskarttaote 2741 02 Jerisjärvi (1968).

KITTILÄ (NYK. MUONIO)



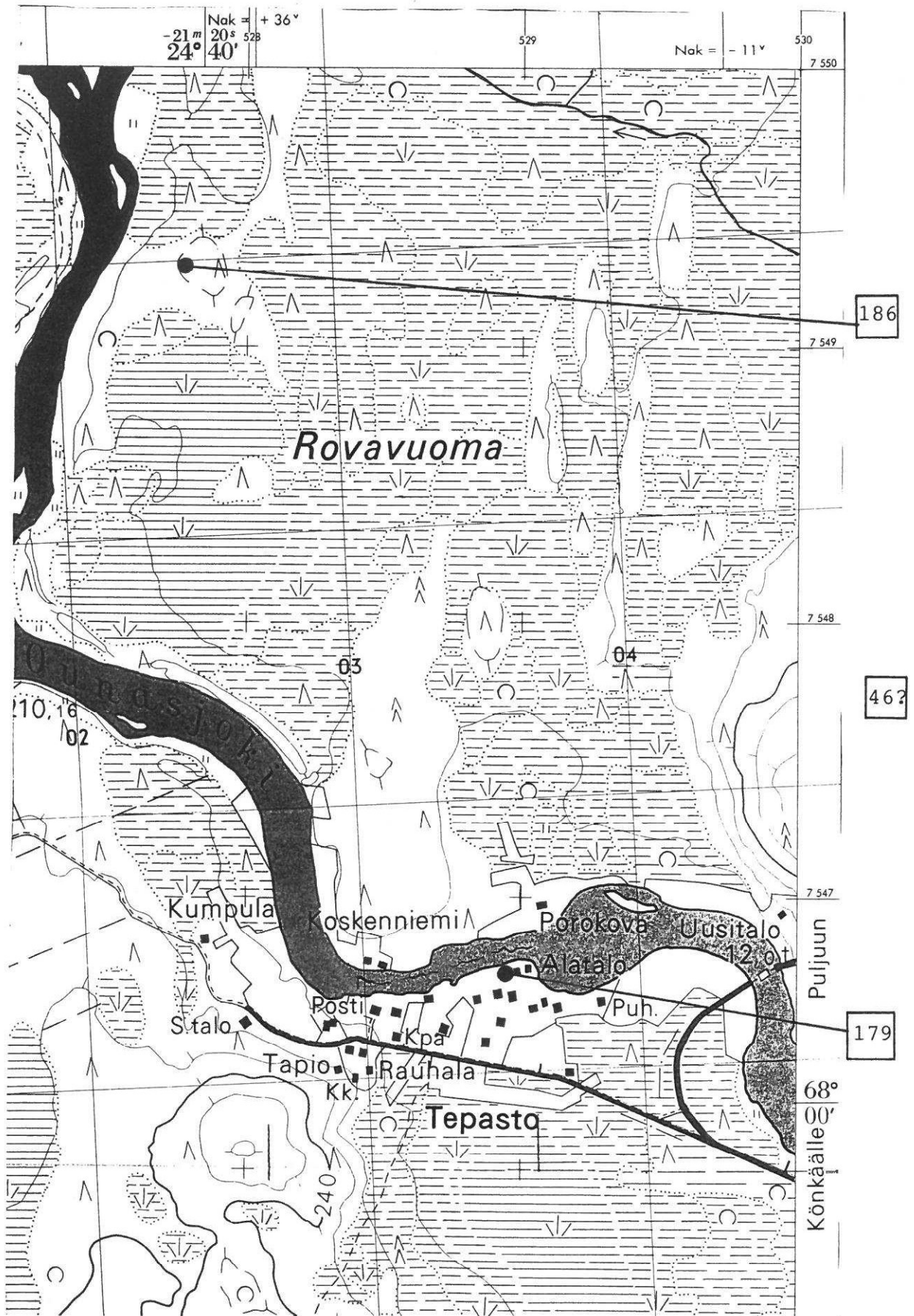
Peruskarttaote 2741 03 Sammaltunturi (1968).

KITTIILÄ

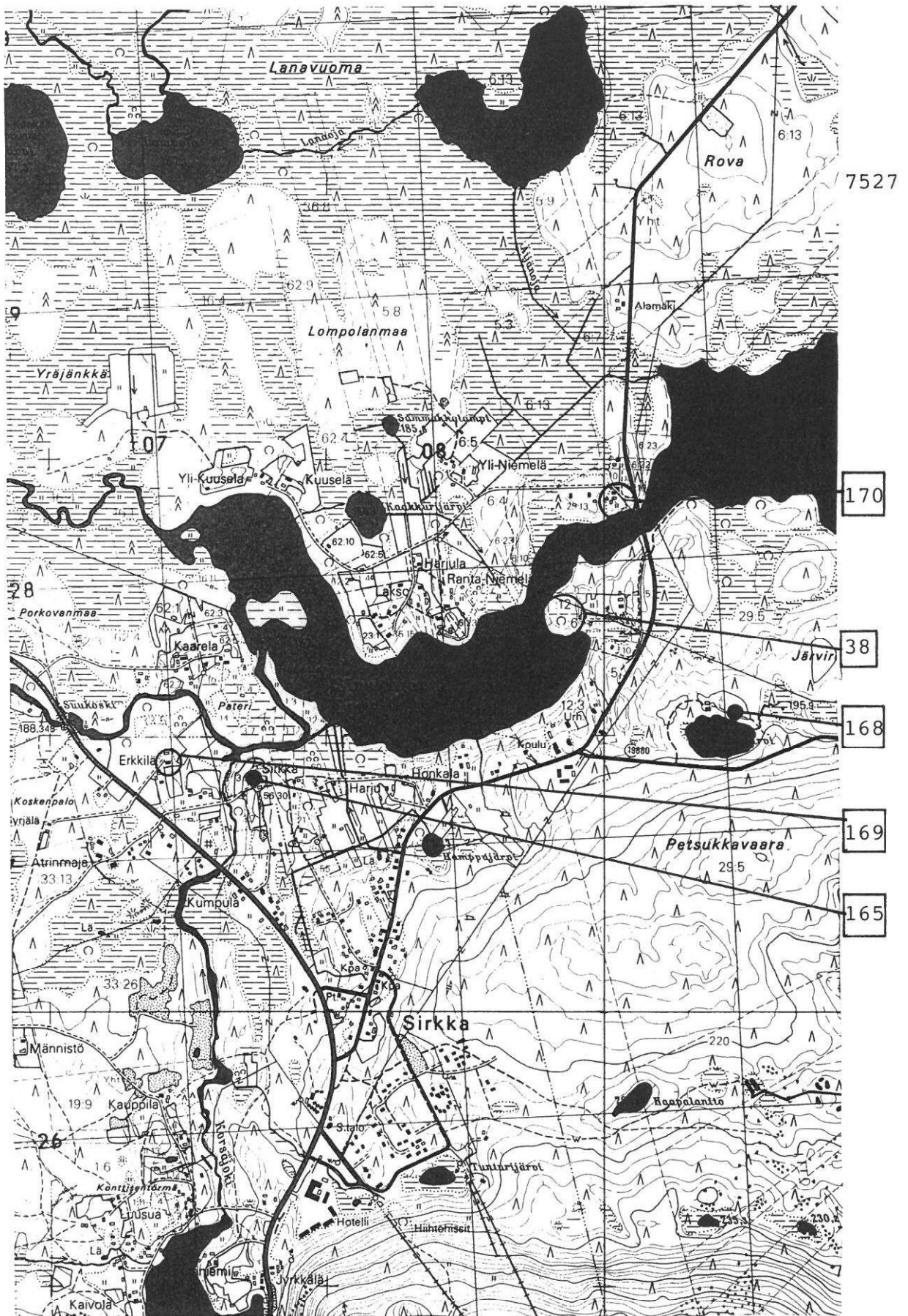


Peruskarttaote 2741 08 Kulkuvuoma (1968).

KITTIILÄ

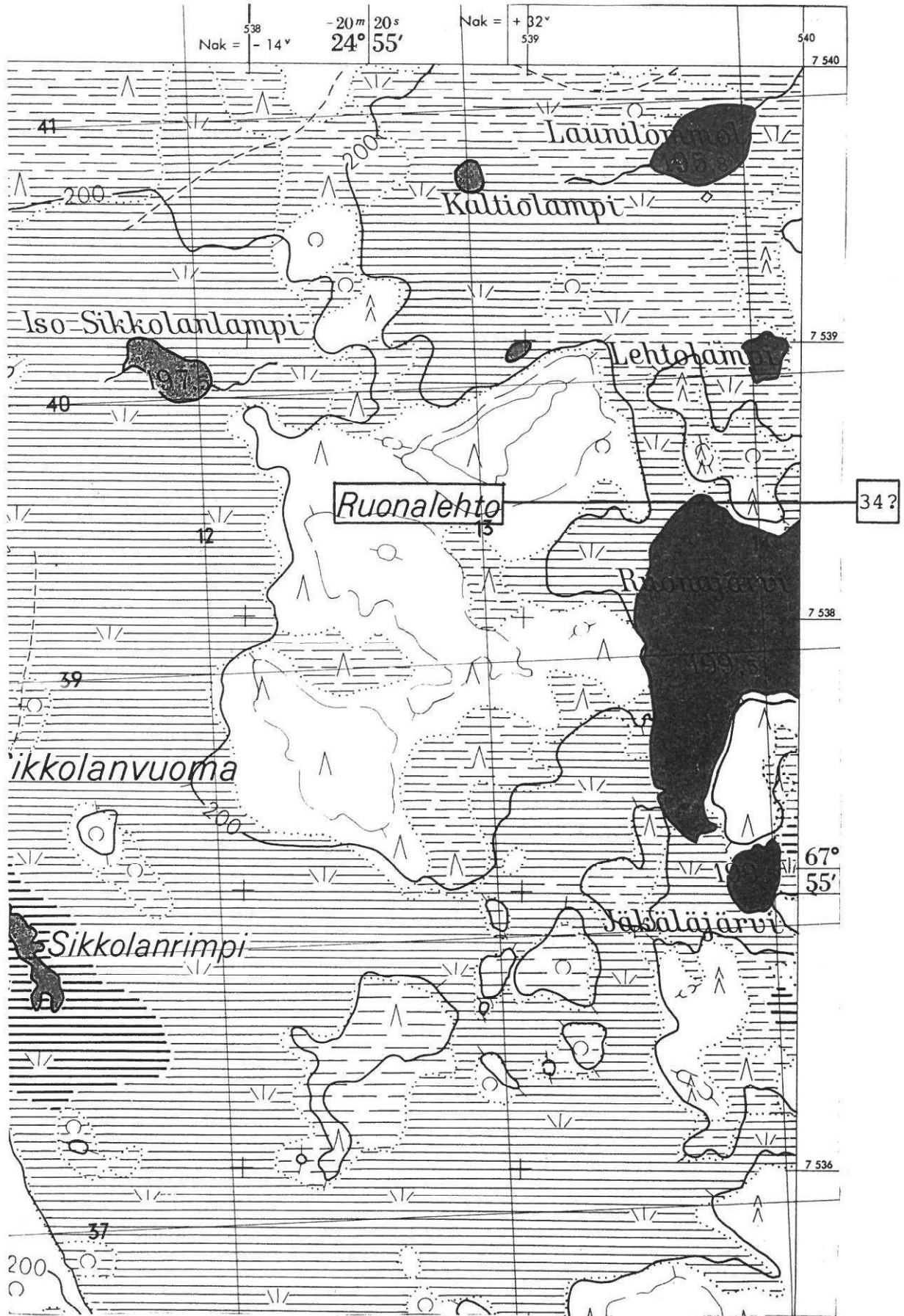


Peruskarttaote 2741 09 TEPASTO, 1968, 1:20 000



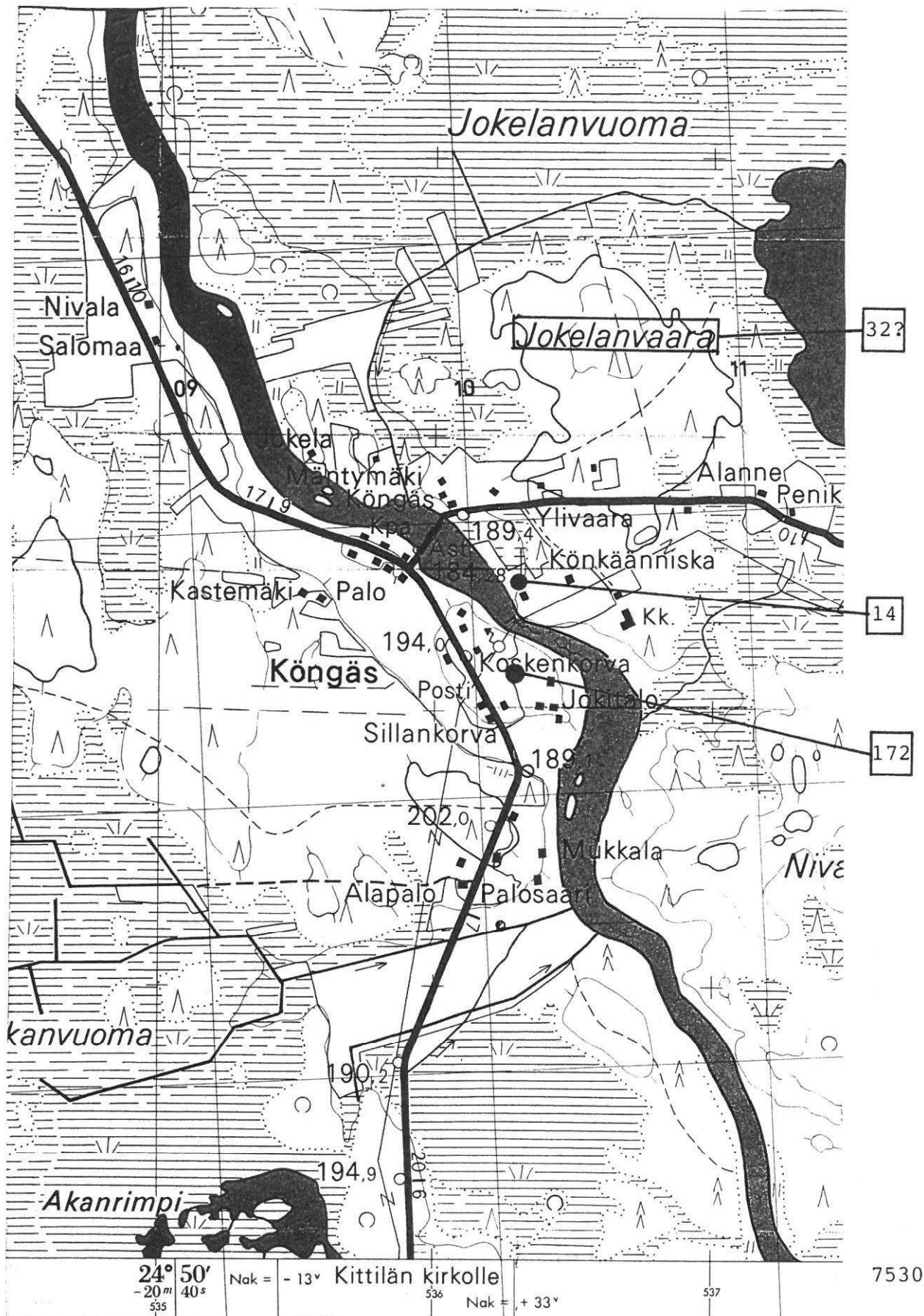
Peruskarttaote 2741 10 SIRKKA, 1984, 1:20 000

KITTIILÄ



Peruskarttaote 2741 11 KÖNGÄS, 1968, 1:20 000

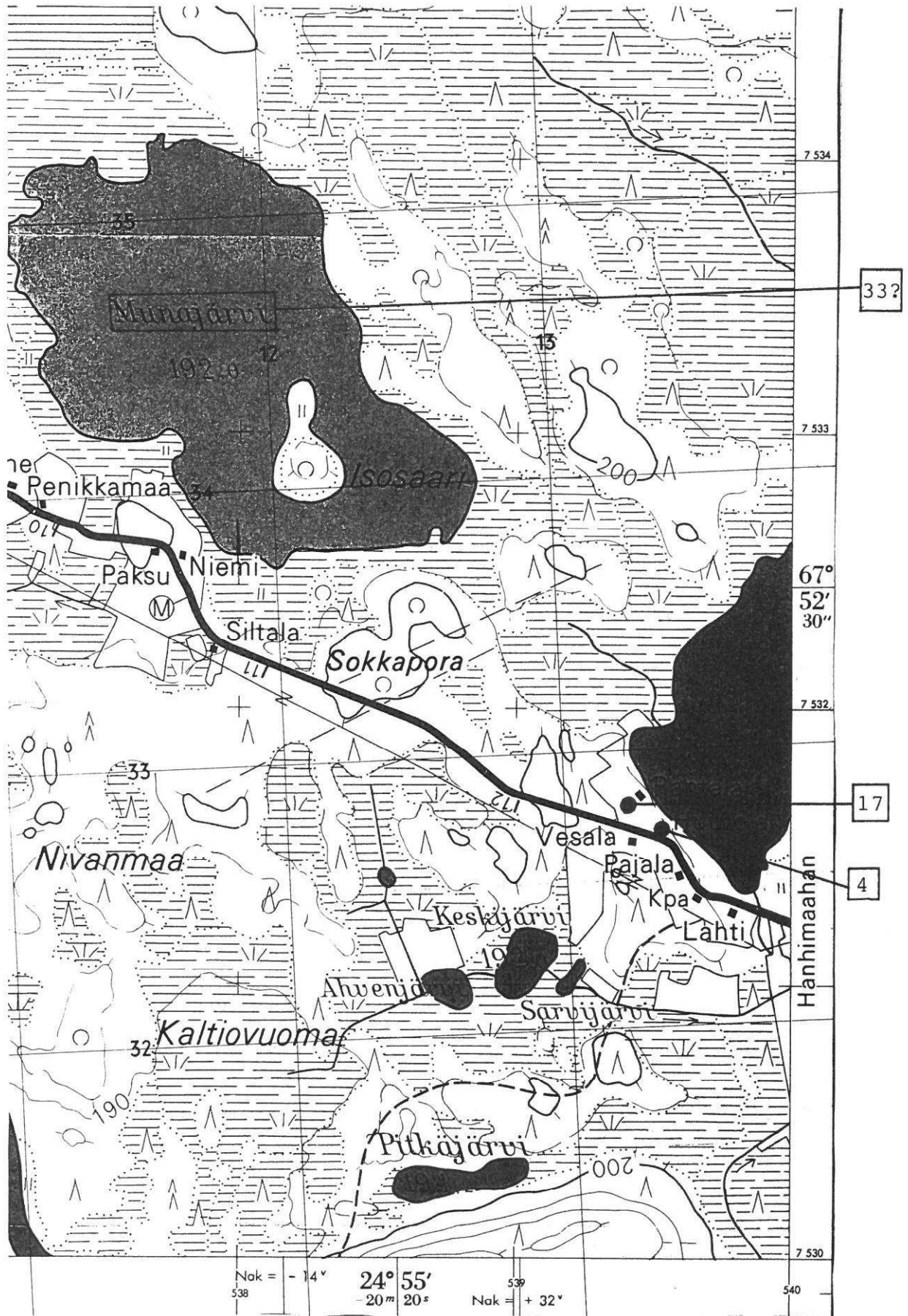
KITTIÄ



Peruskarttaote 2741 11 KÖNGÄS, 1968, 1:20 000

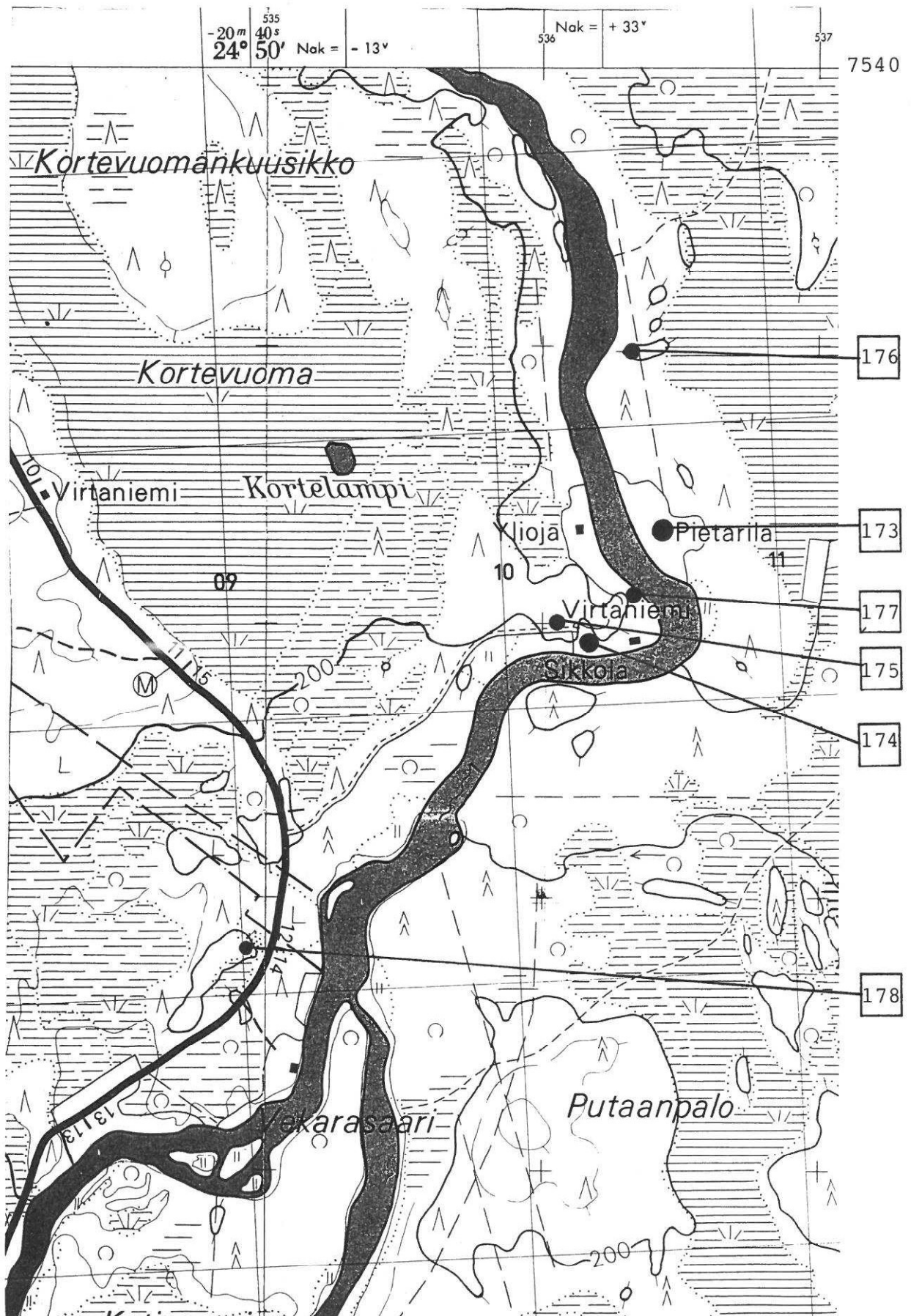


KITTILÄ



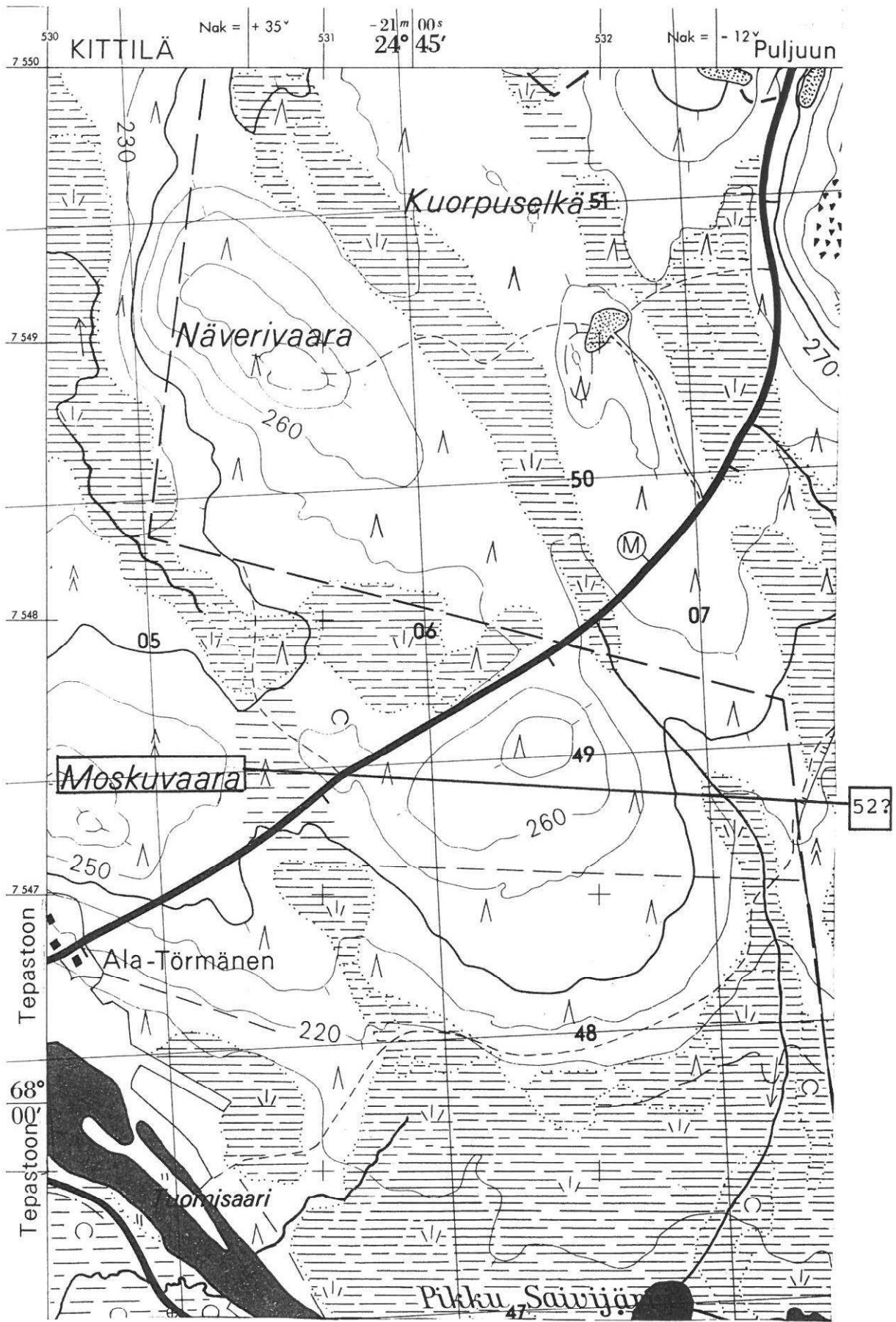
Peruskarttaote 2741 11 KÖNGÄS, 1968, 1:20 000

KITTILÄ



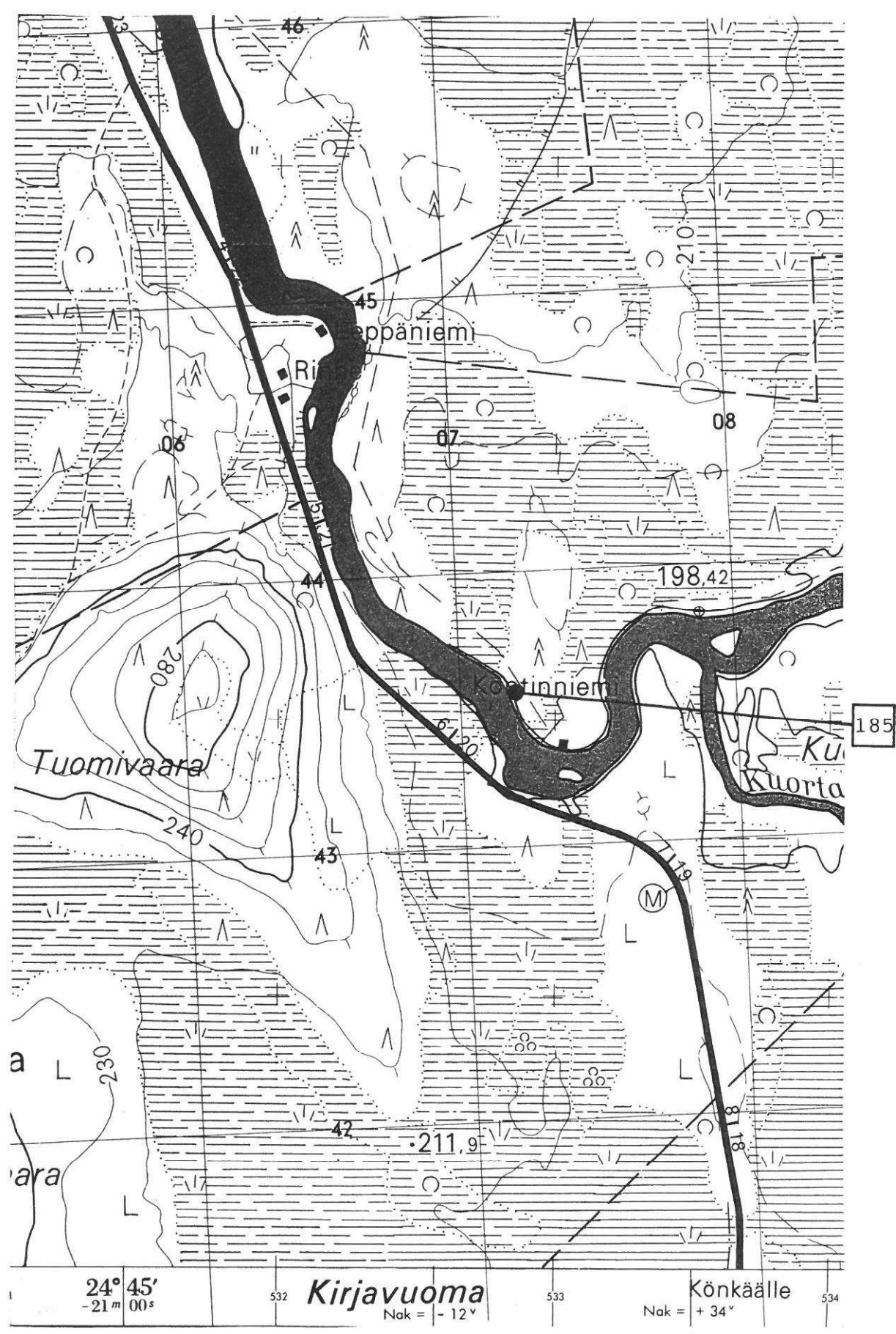
Peruskarttaote 2741 11 KÖNGÄS, 1968, 1:20 000

KITTIILÄ



Peruskarttaote 2741 12 KUORTANOVUOMA, 1968, 1:20 000

KITTIILÄ

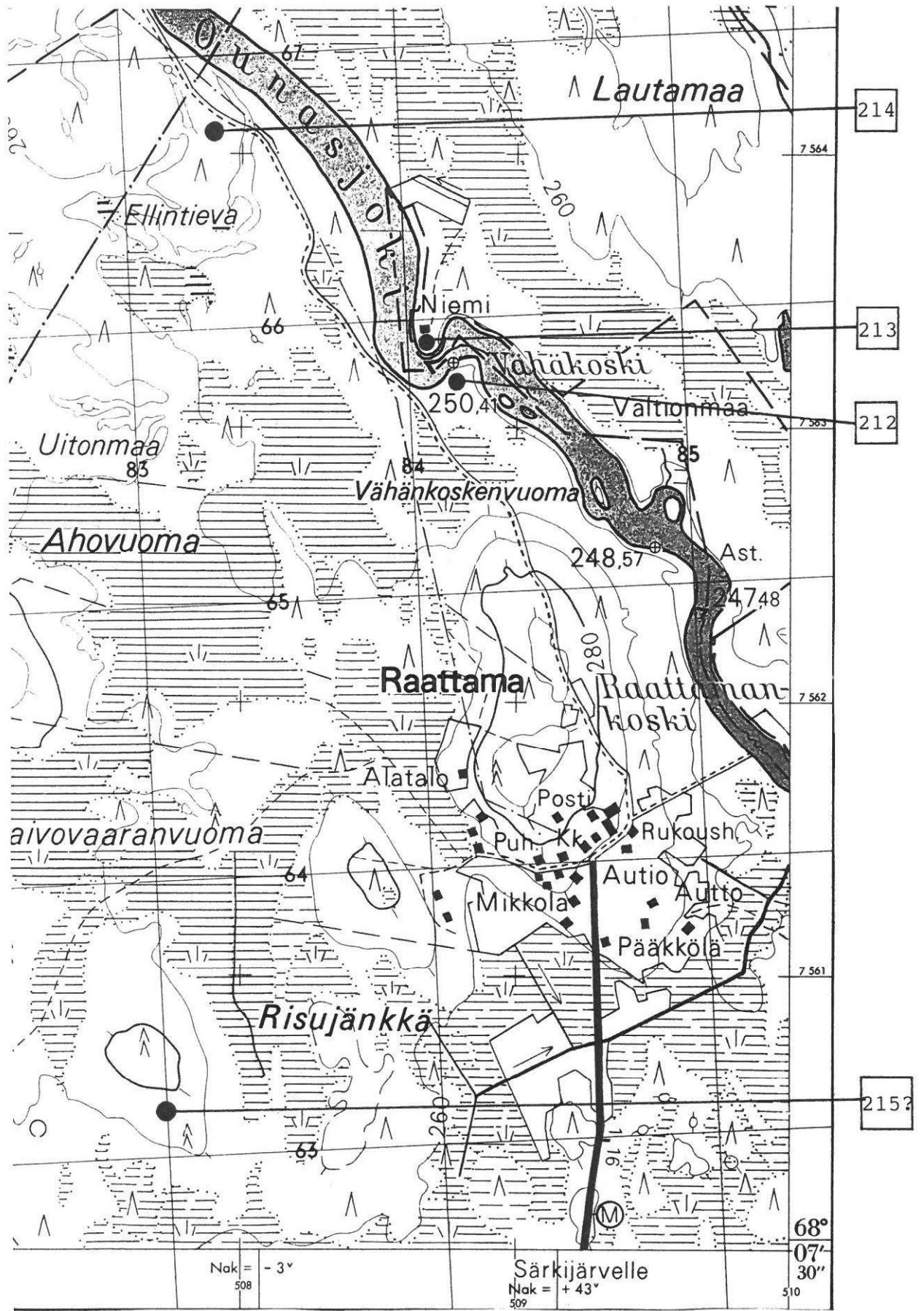


185

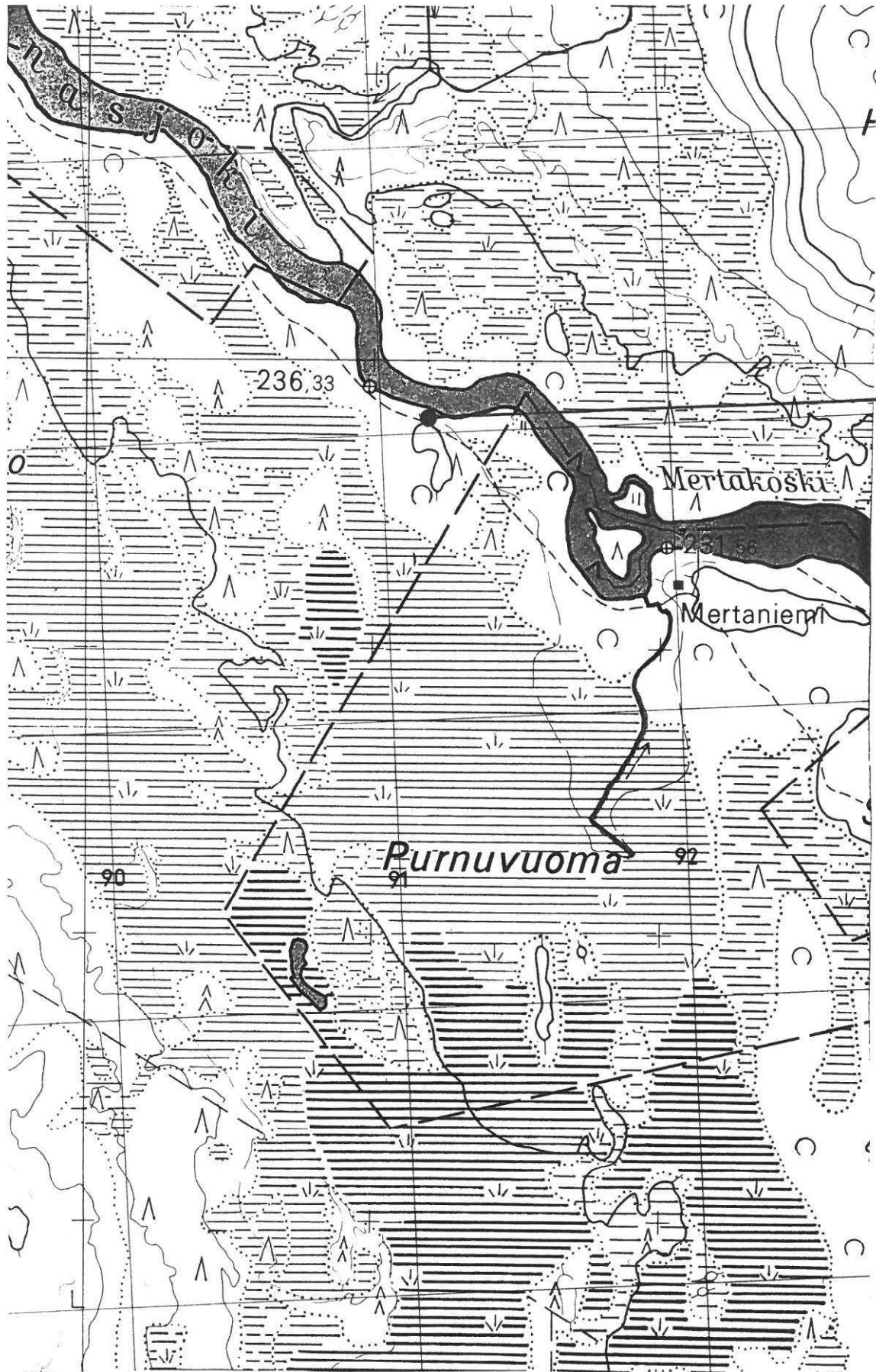
7540

Peruskarttaote 2741 12 KUORTANOVUOMA, 1968, 1:20 000

KITTILÄ



Peruskarttaote 2742 02 RAATTAMA, 1968, 1:20 000



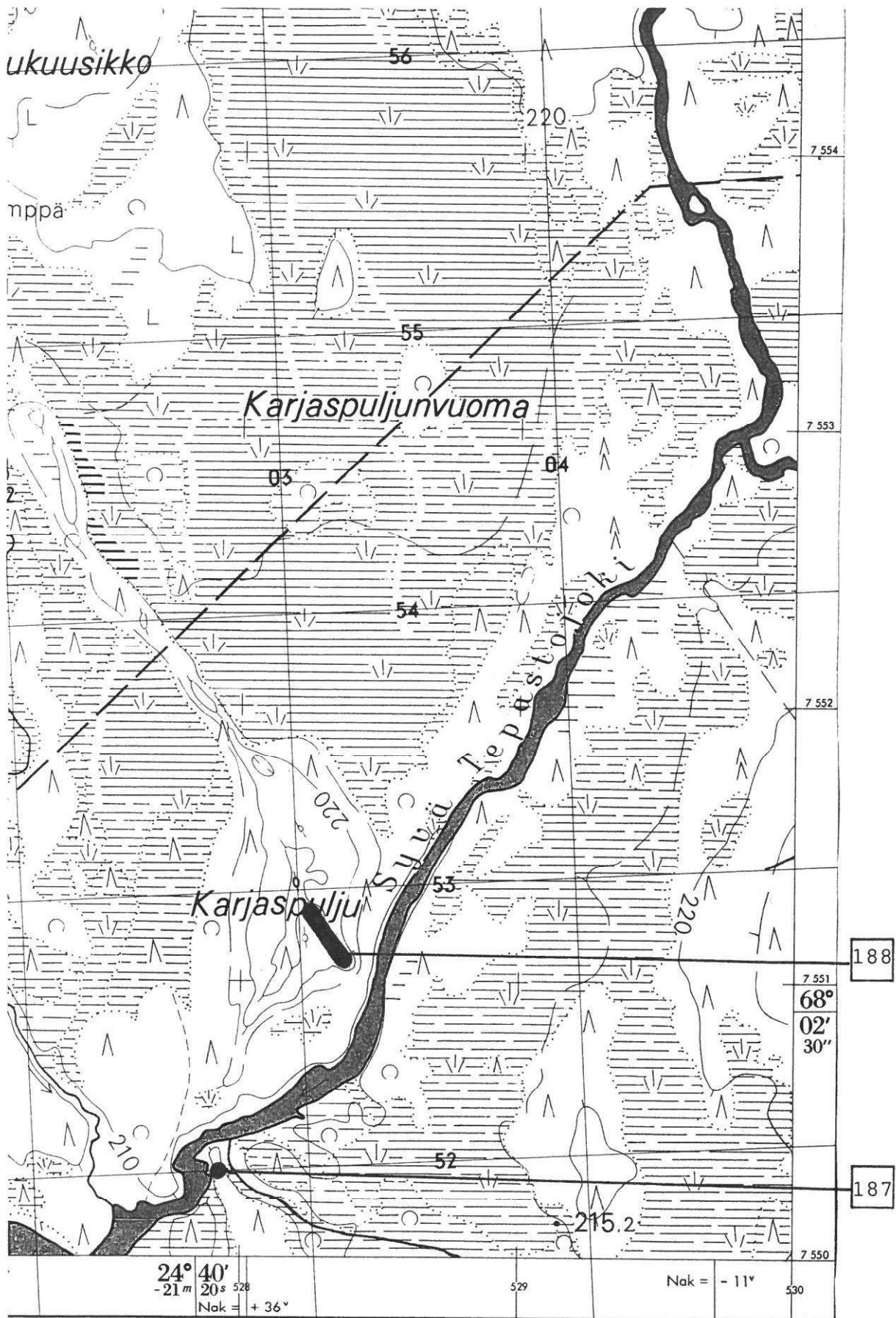
7556

211

Peruskarttaote 2742 04 PALLASSELKÄ, 1968, 1:20 000

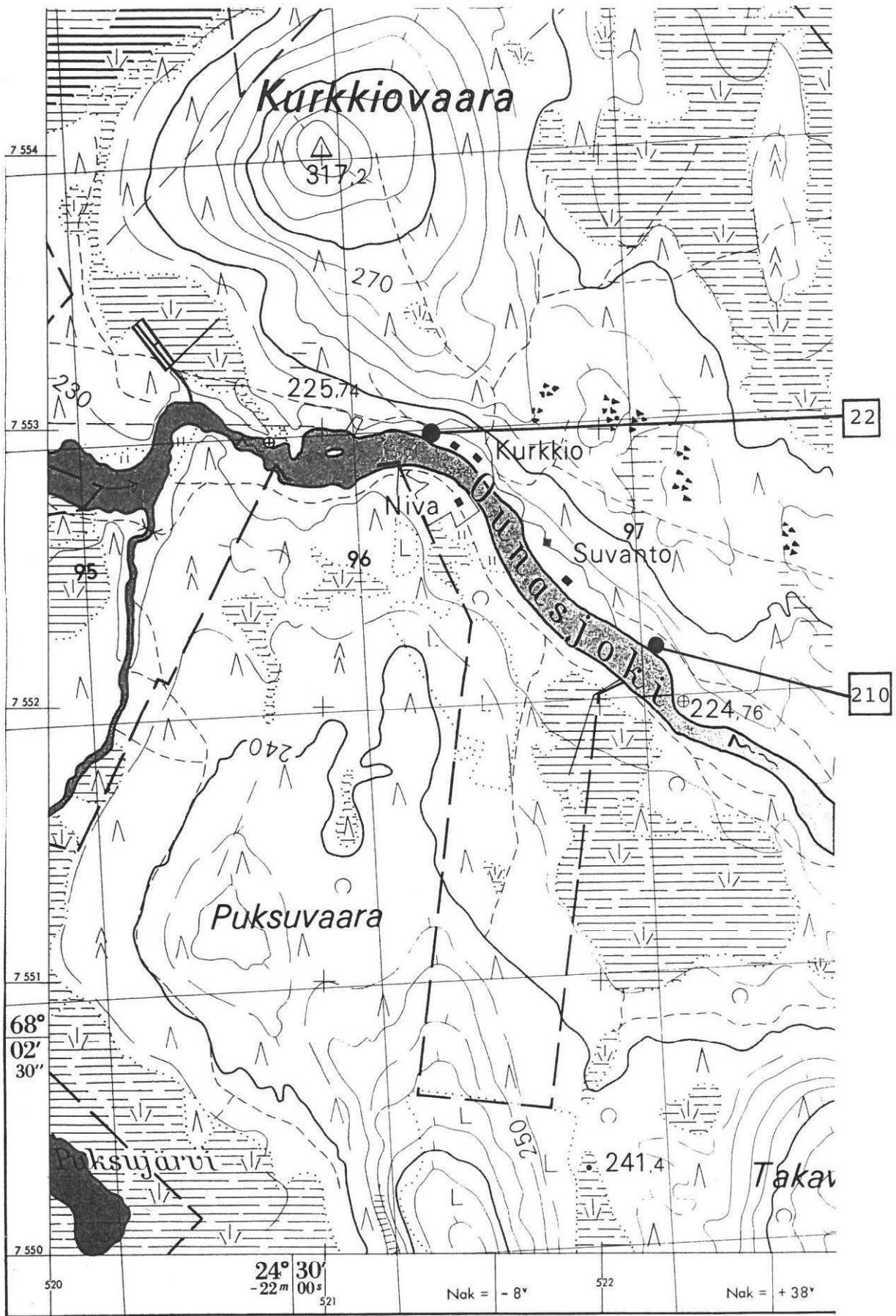
R

KITTILÄ



Peruskarttaote 2742 07 SAHMISTONVUOMA, 1968, 1:20 000

KITTIILÄ

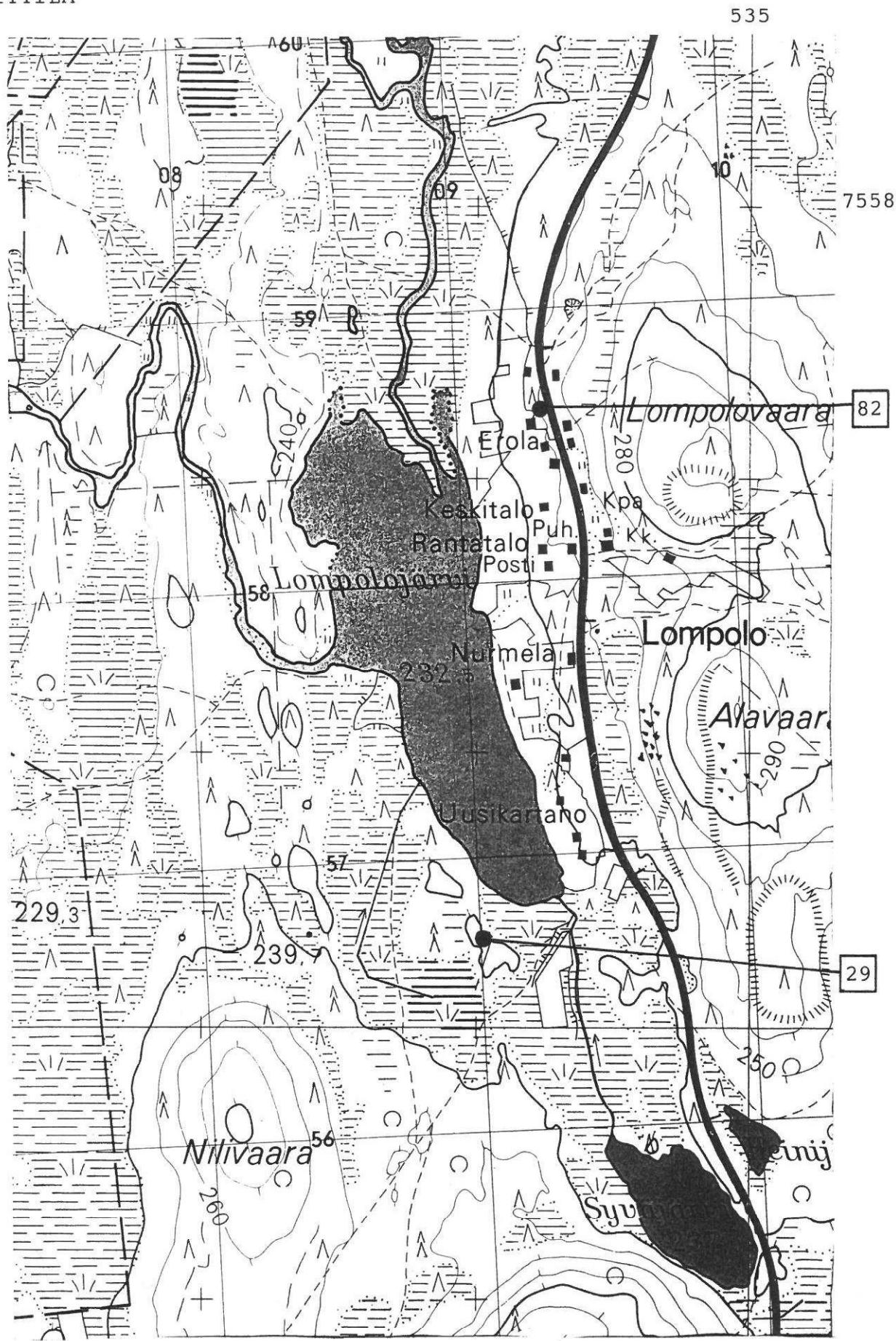


Peruskarttaote 2742 07 SAHMISTONVUOMA, 1968, 1:20 000



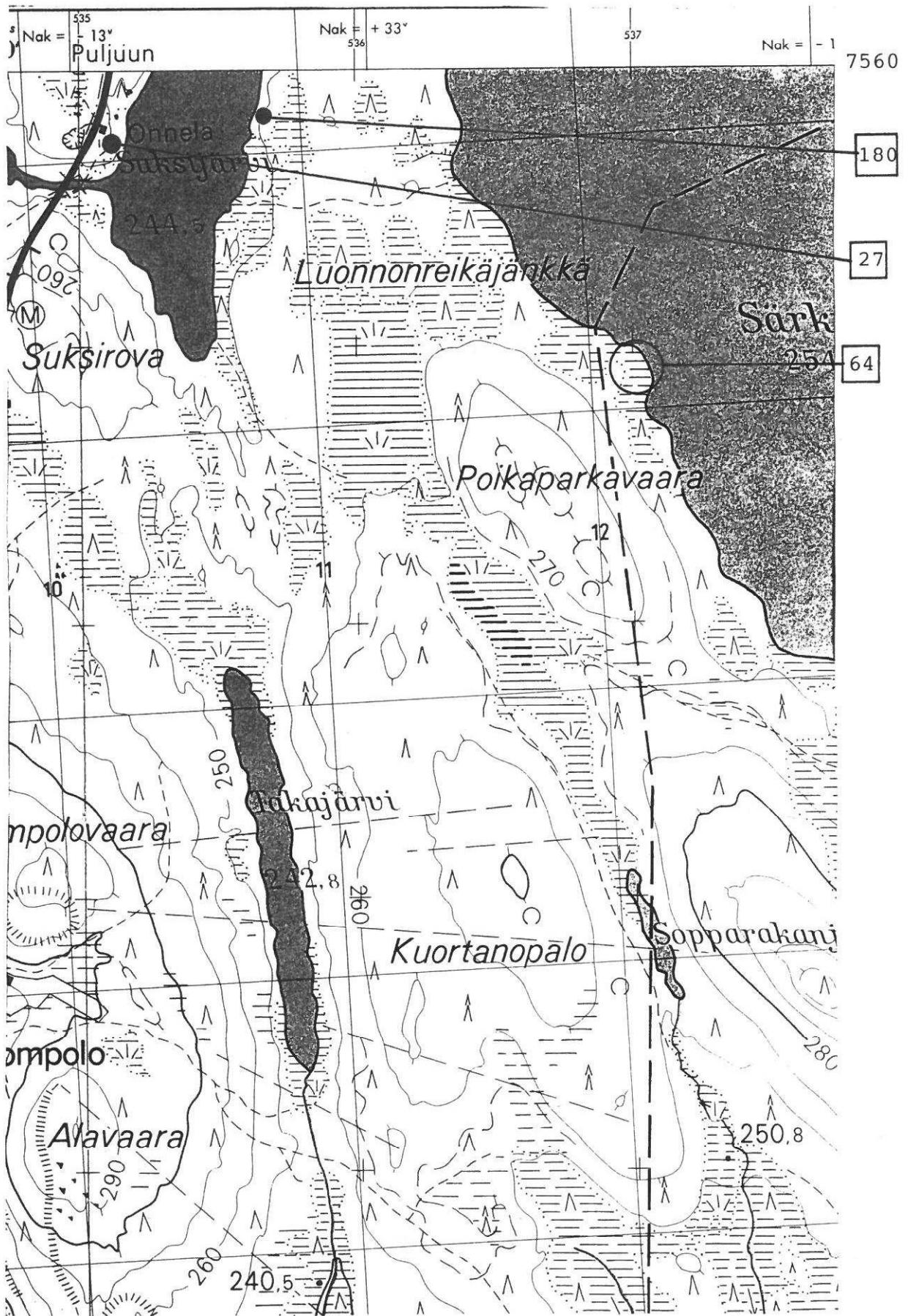


KITTILÄ



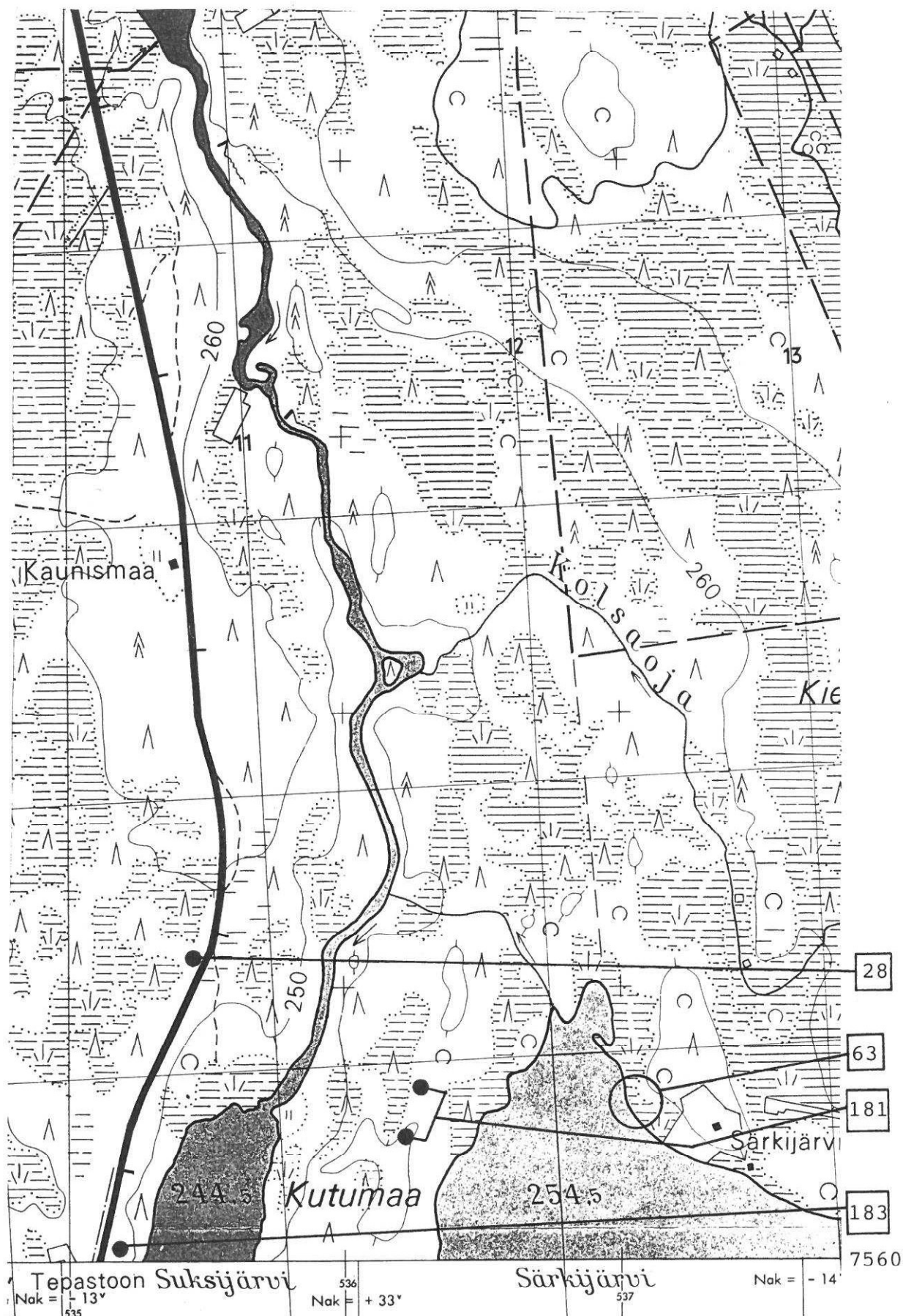
Peruskarttaote 2742 10 LOMPOLO, 1968, 1:20 000

KITTILÄ



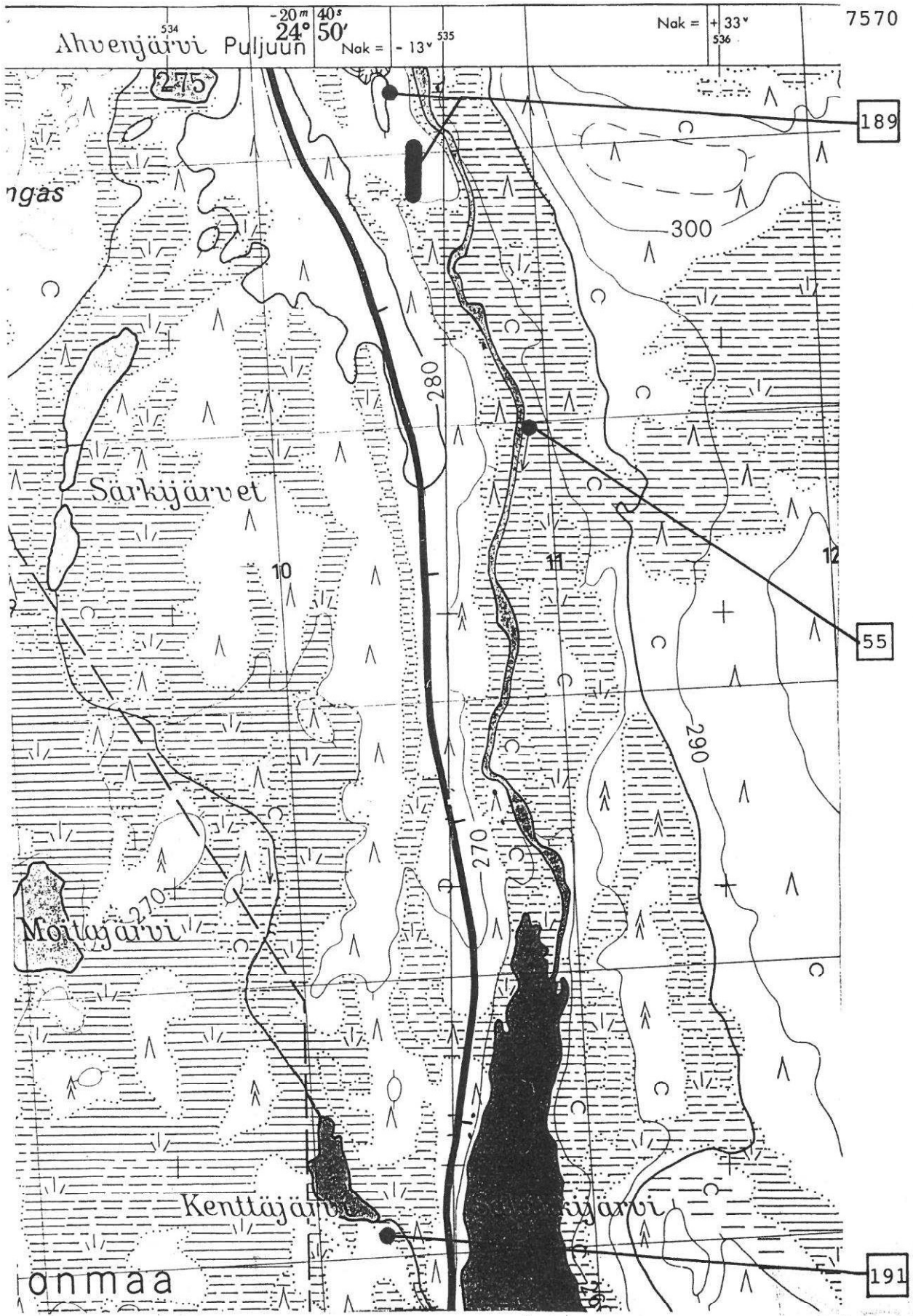
Peruskarttaote 2742 10 LOMPOLO, 1968, 1:20 000

KITTELÄ



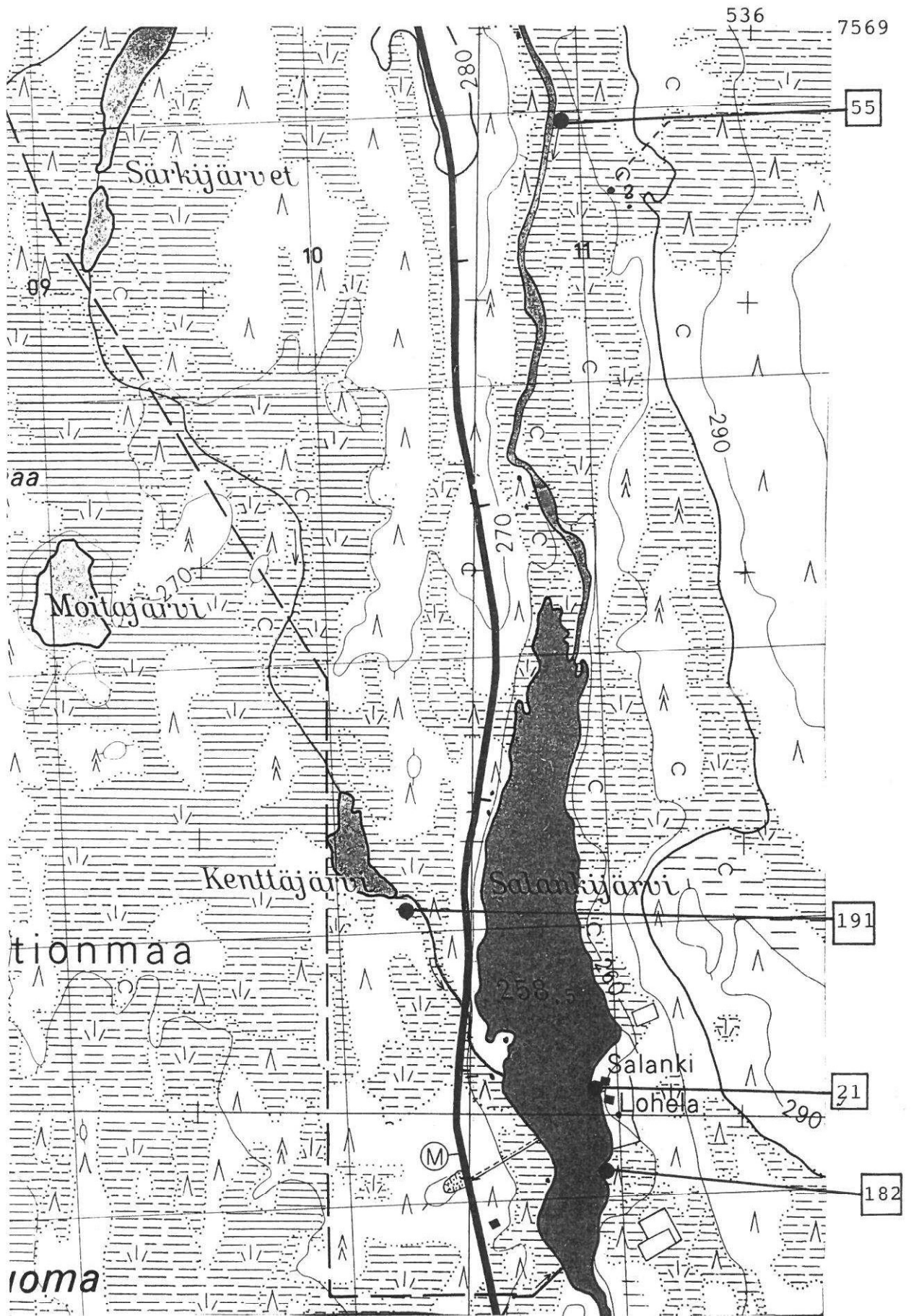
Peruskarttaote 2742 11 SALANKIJÄRVI, 1968, 1:20 000

KITTILÄ



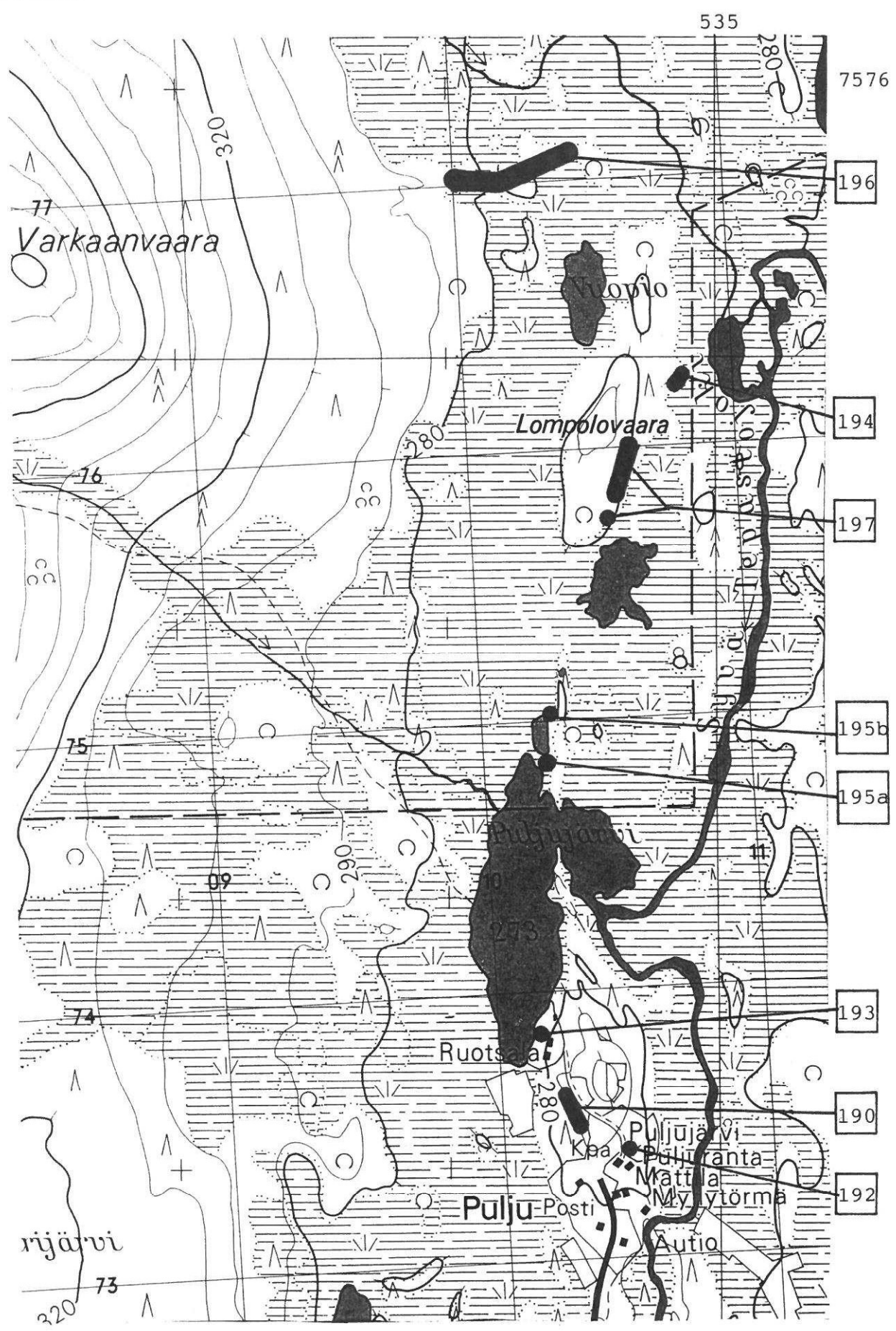
Peruskarttaote 2742 11 SALANKIJÄRVI, 1968, 1:20 000

KITTELÄ



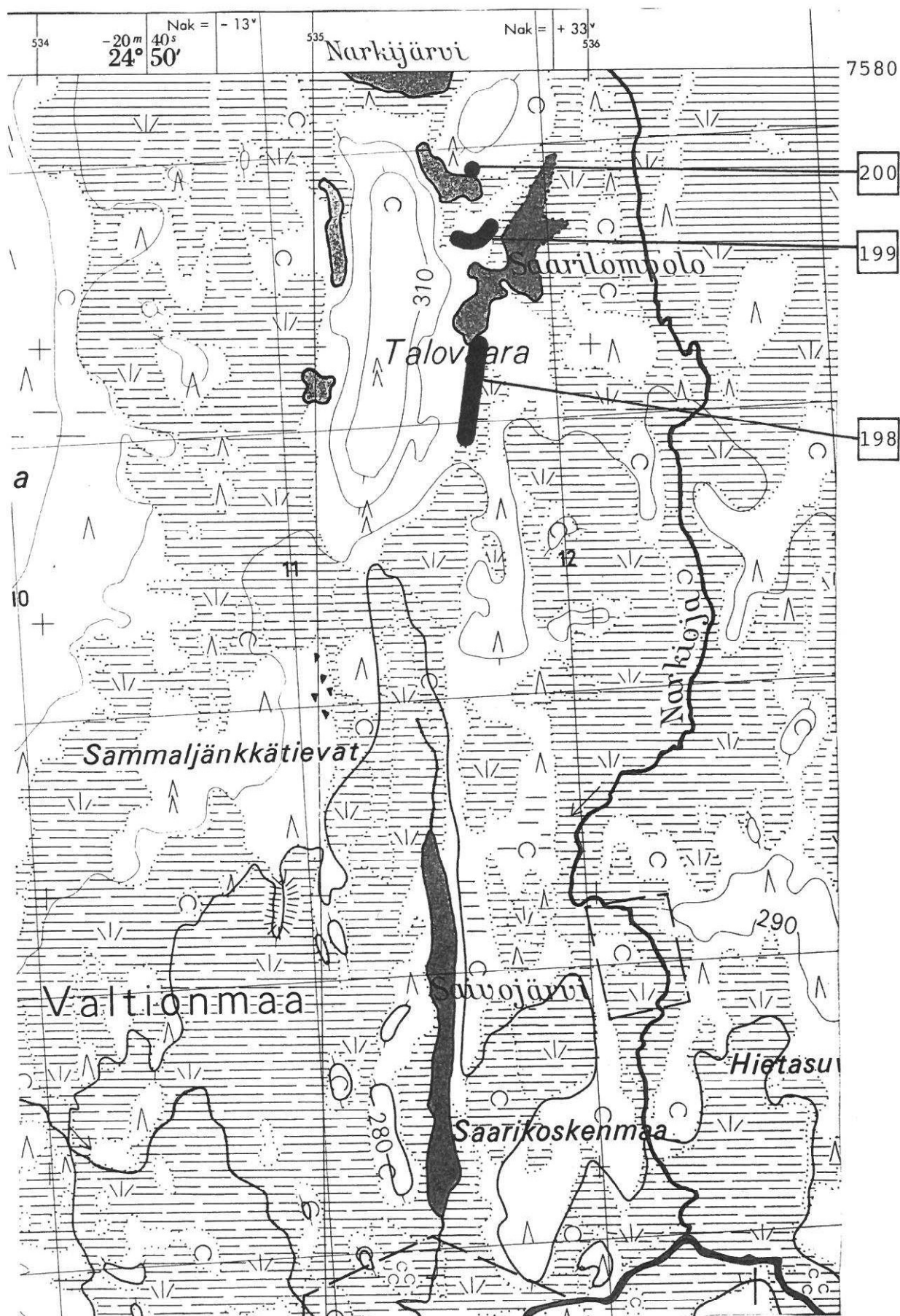
Peruskarttaote 2742 11 SALANKIJÄRVI, 1968, 1:20 000

KITTILÄ

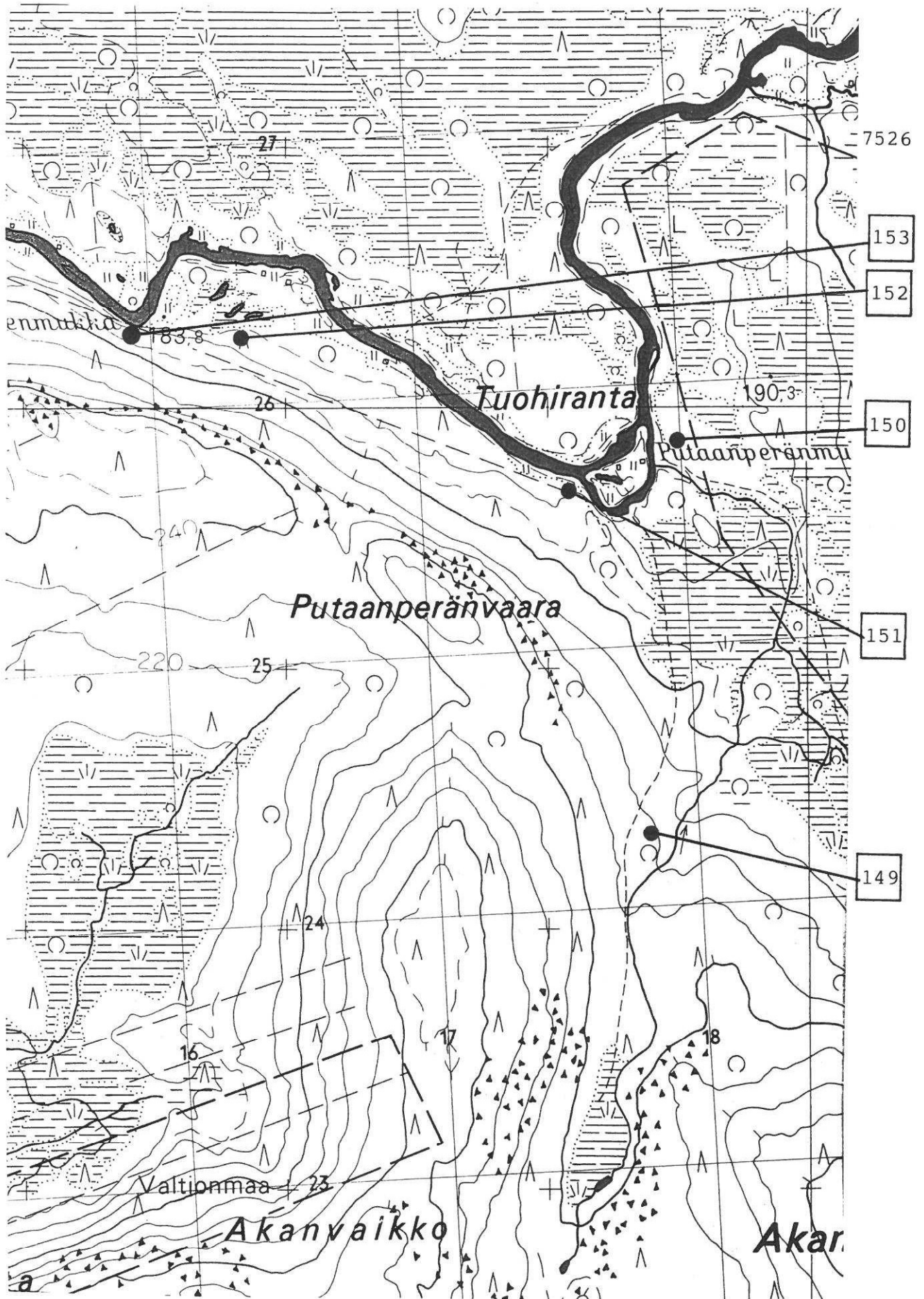


Peruskarttaote 2742 12 PULJU;1968, 1:20 000

KITILÄ



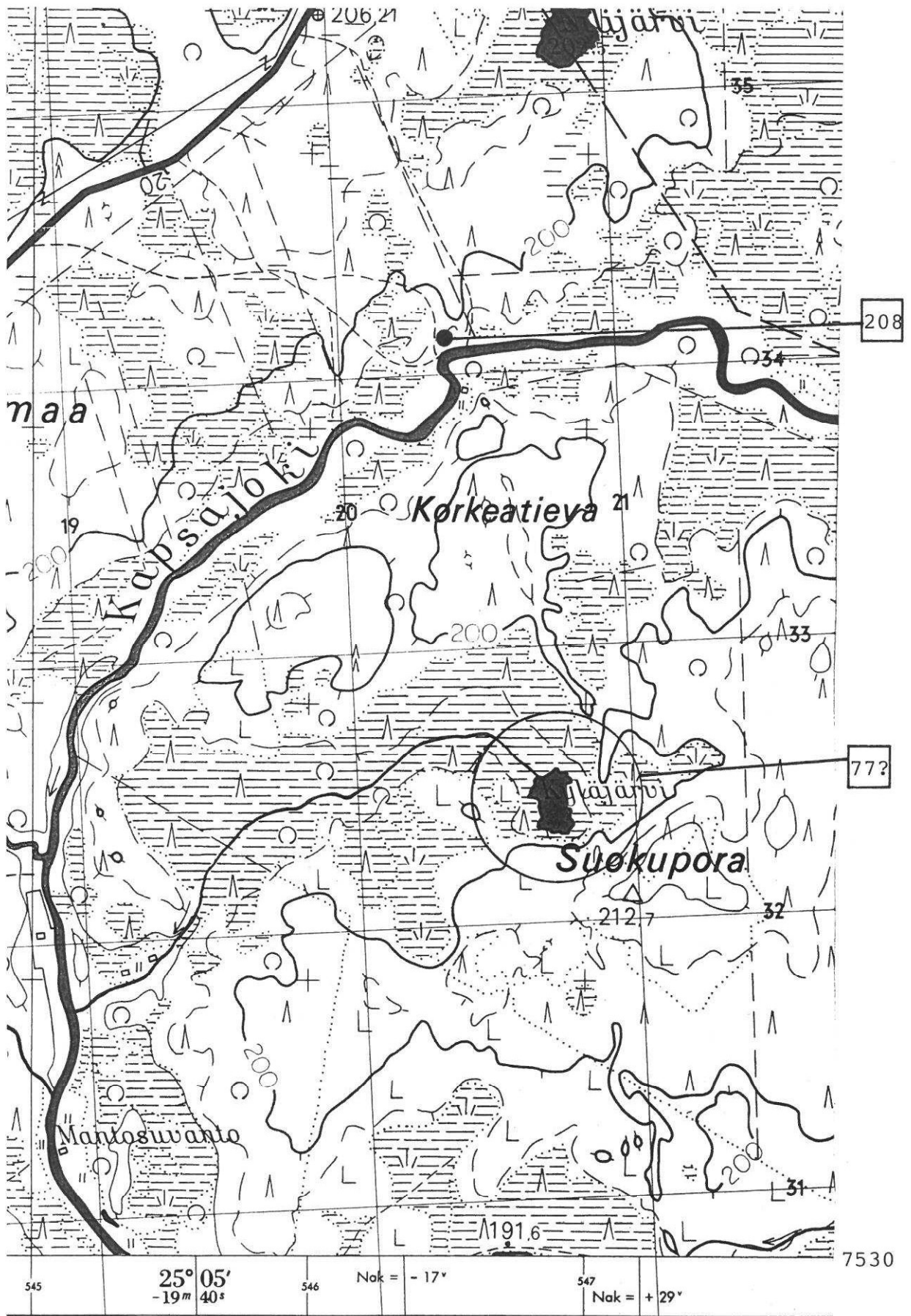
Peruskarttaote 2742 12 PULJU, 1968, 1:20 000



Peruskarttaote 2743 01 KUKKURASELKÄ, 1971, 1:20 000

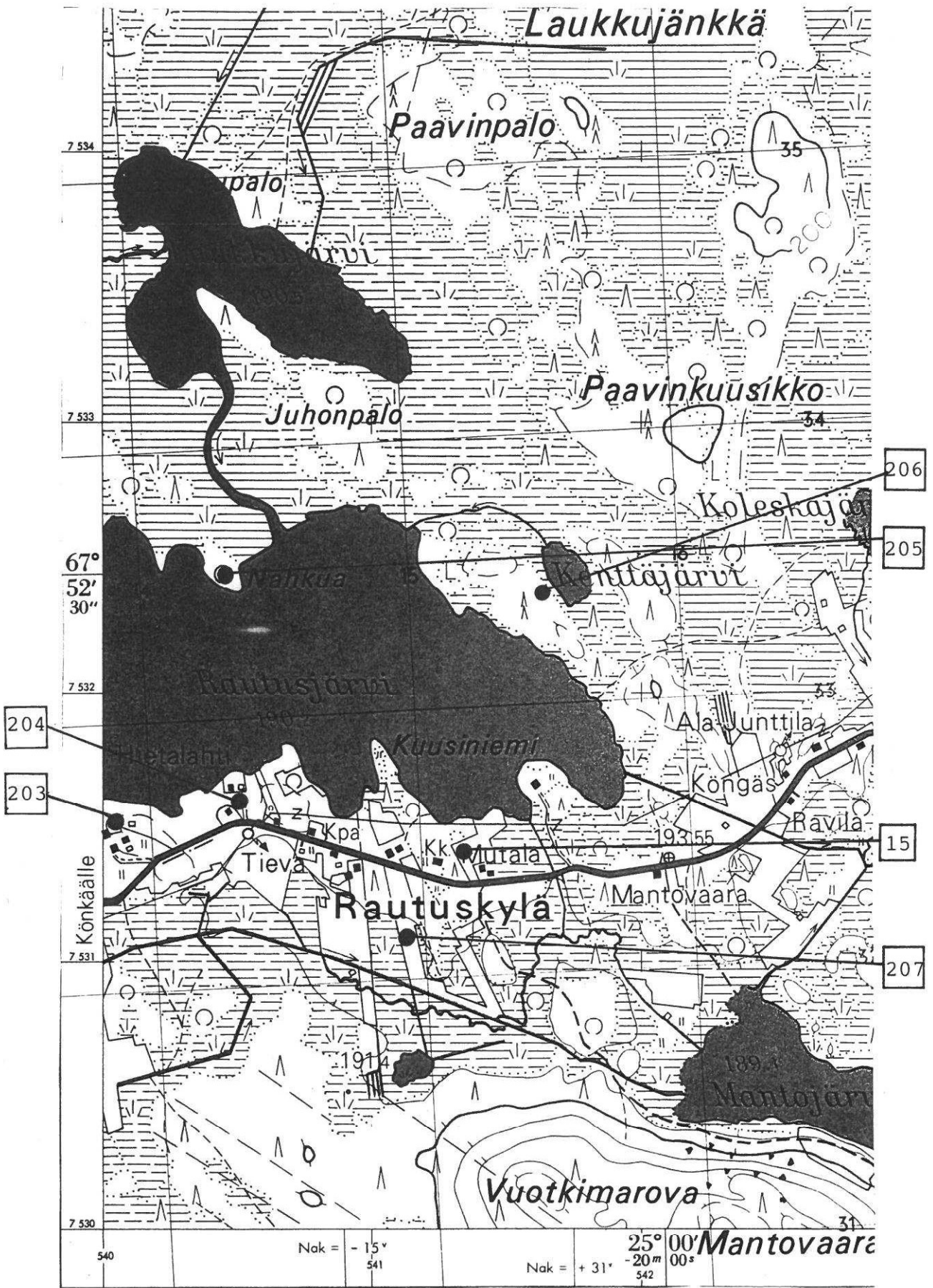


KITTILÄ

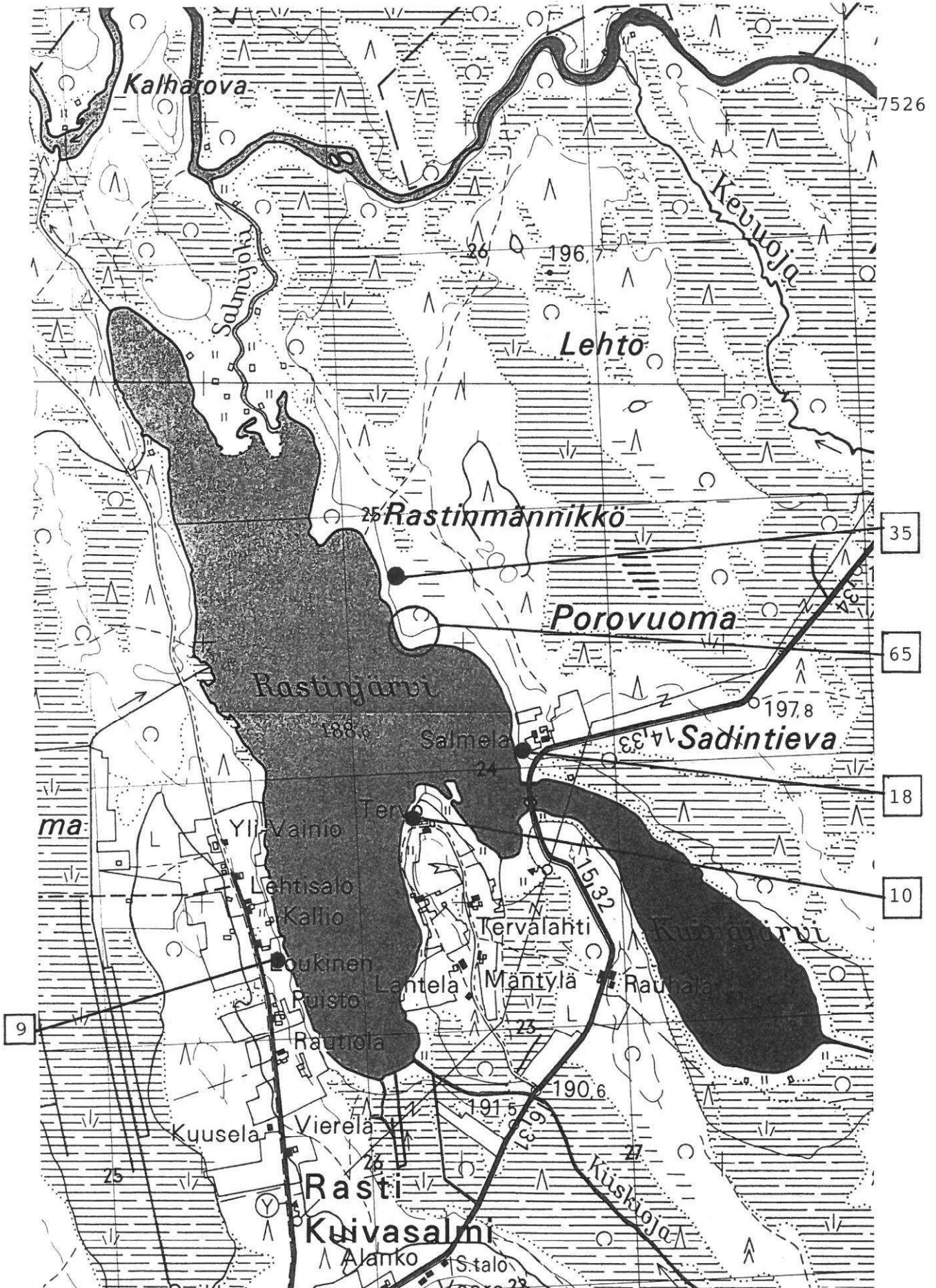


Peruskarttaote 2743 02 RAUTUSKYLÄ, 1971, 1:20 000

KITTELÄ

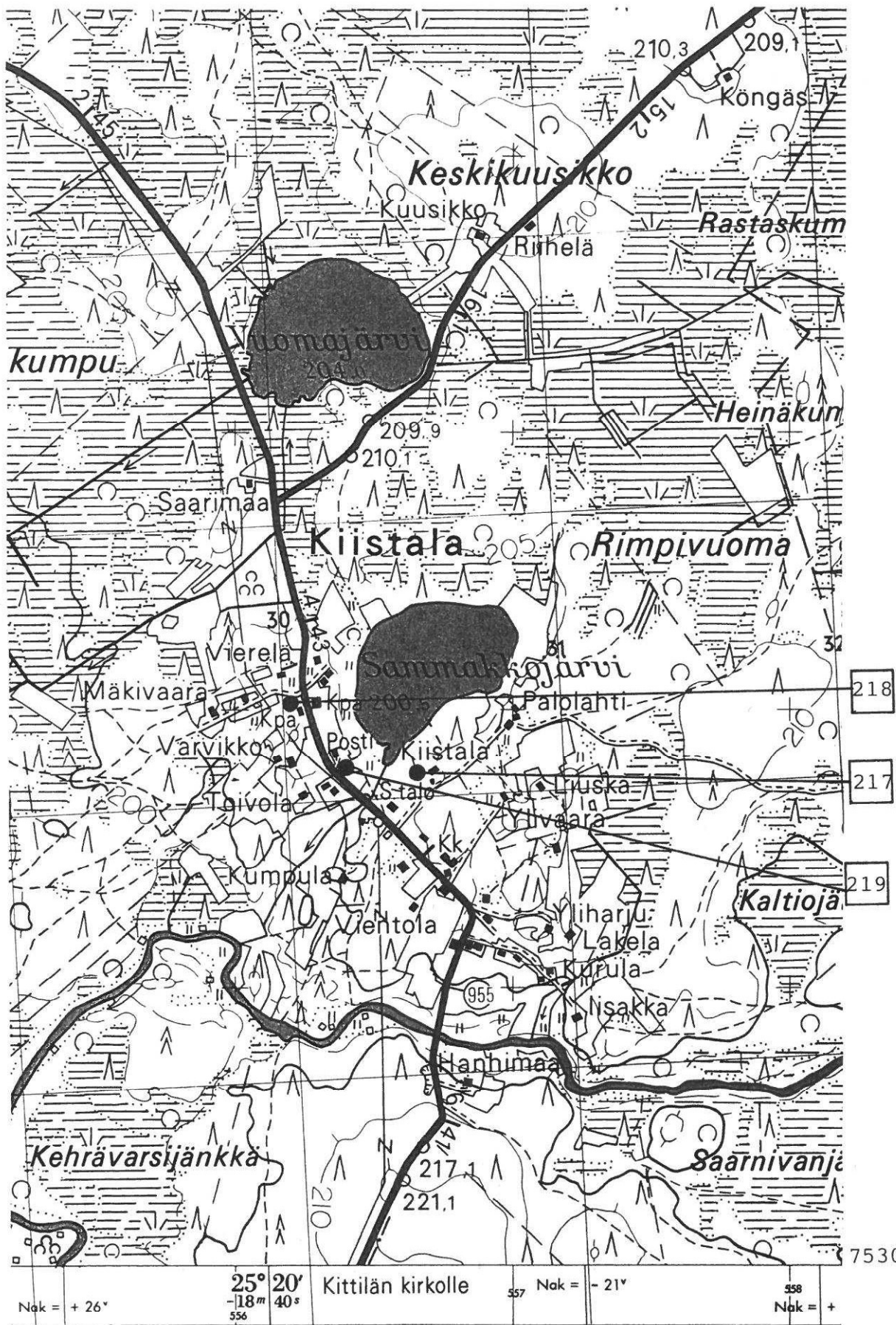


Peruskarttaote 2743 02 RAUTUSKYLÄ, 1971, 1:20 000



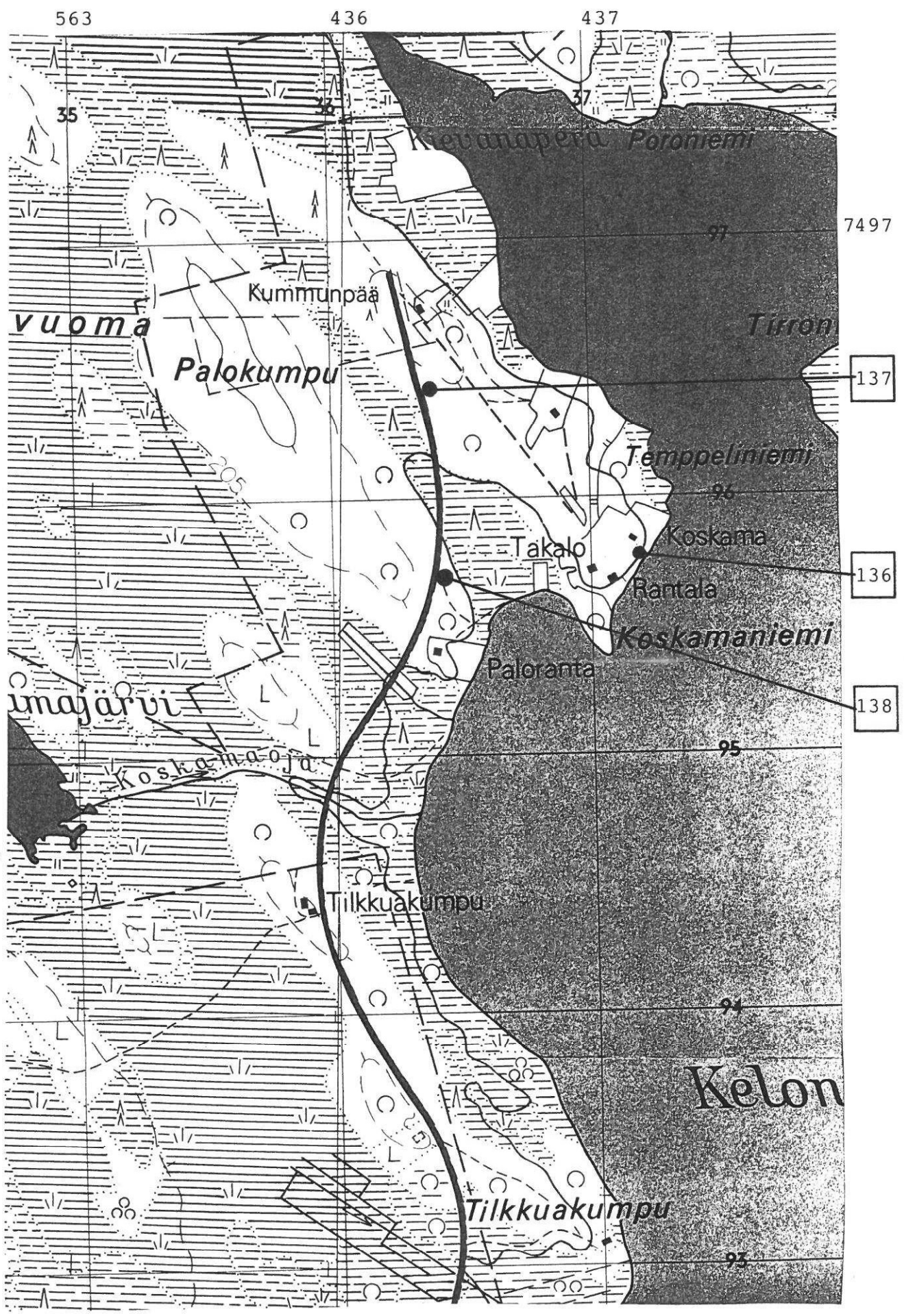
Peruskarttaote 2743 04 KUIVASALMI, 1971, 1:20 000

KITTILÄ




Peruskarttaote 2743 05 KIISTALA, 1971, 1:20 000

KITTILÄ

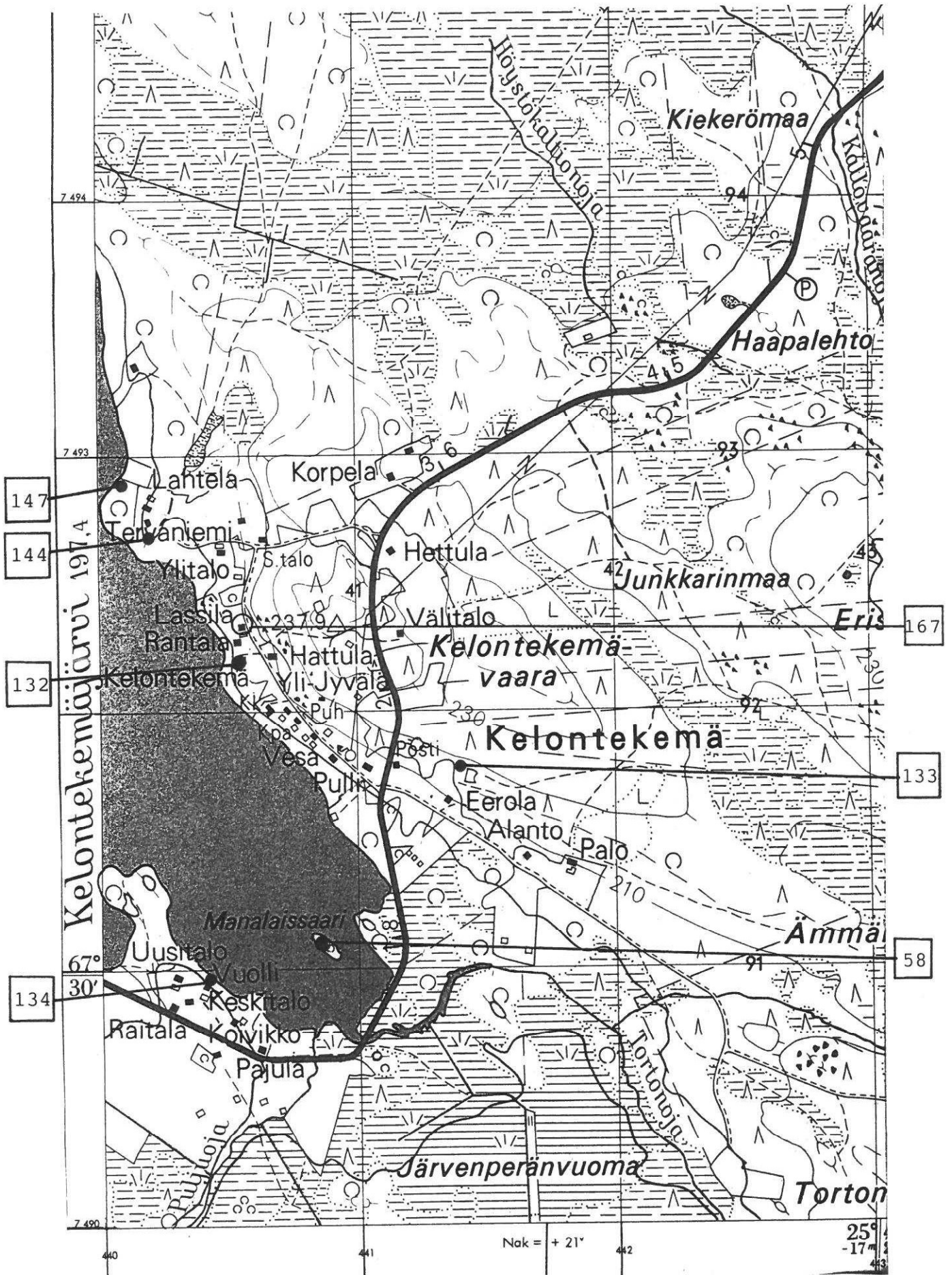


Peruskarttaote 3712 04 KELONTEKEMÄ, 1970, 1:20 000

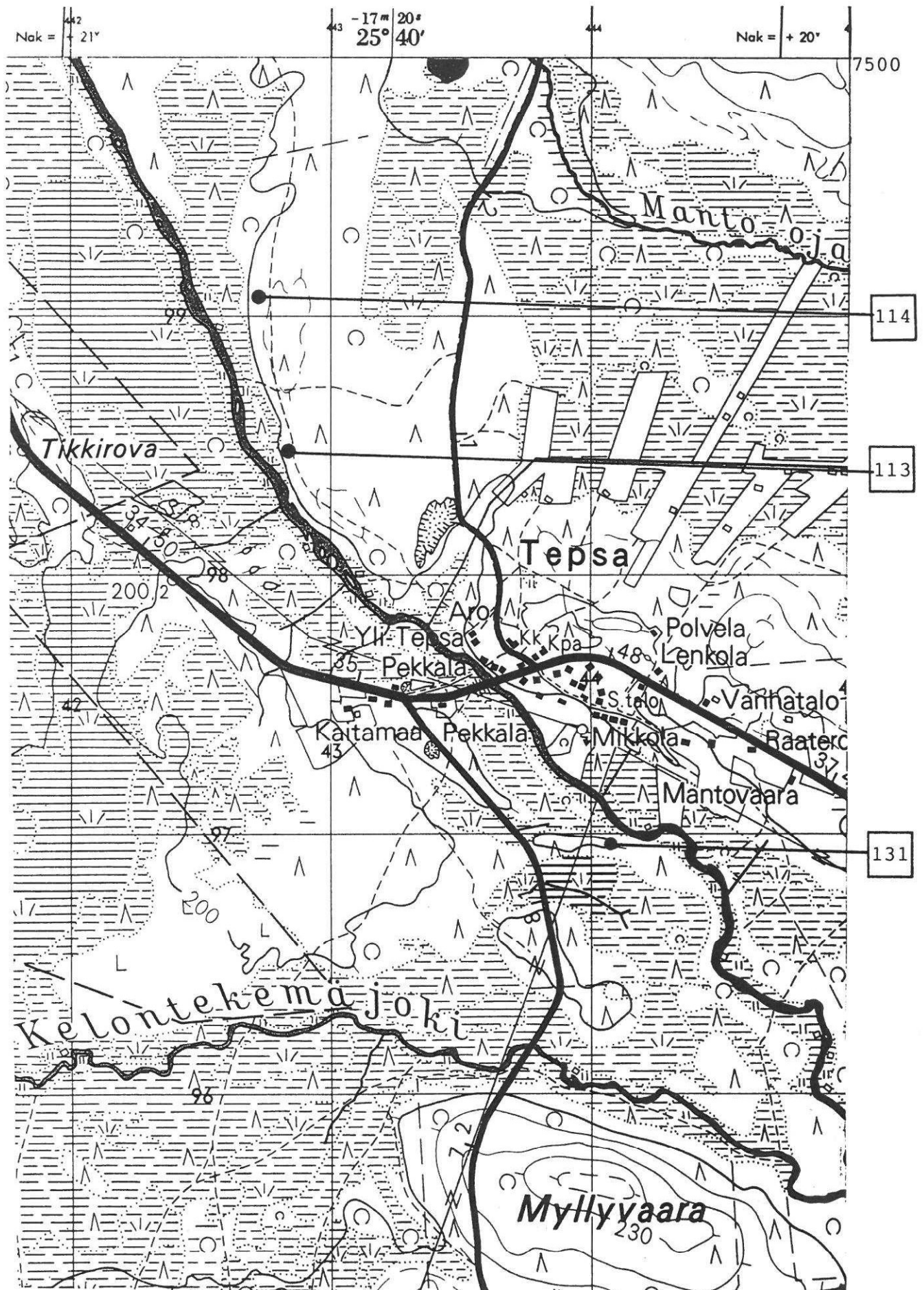


Peruskarttaote 3712 04 KELONTEKEMÄ, 1970, 1:20 000

KITTIÄ

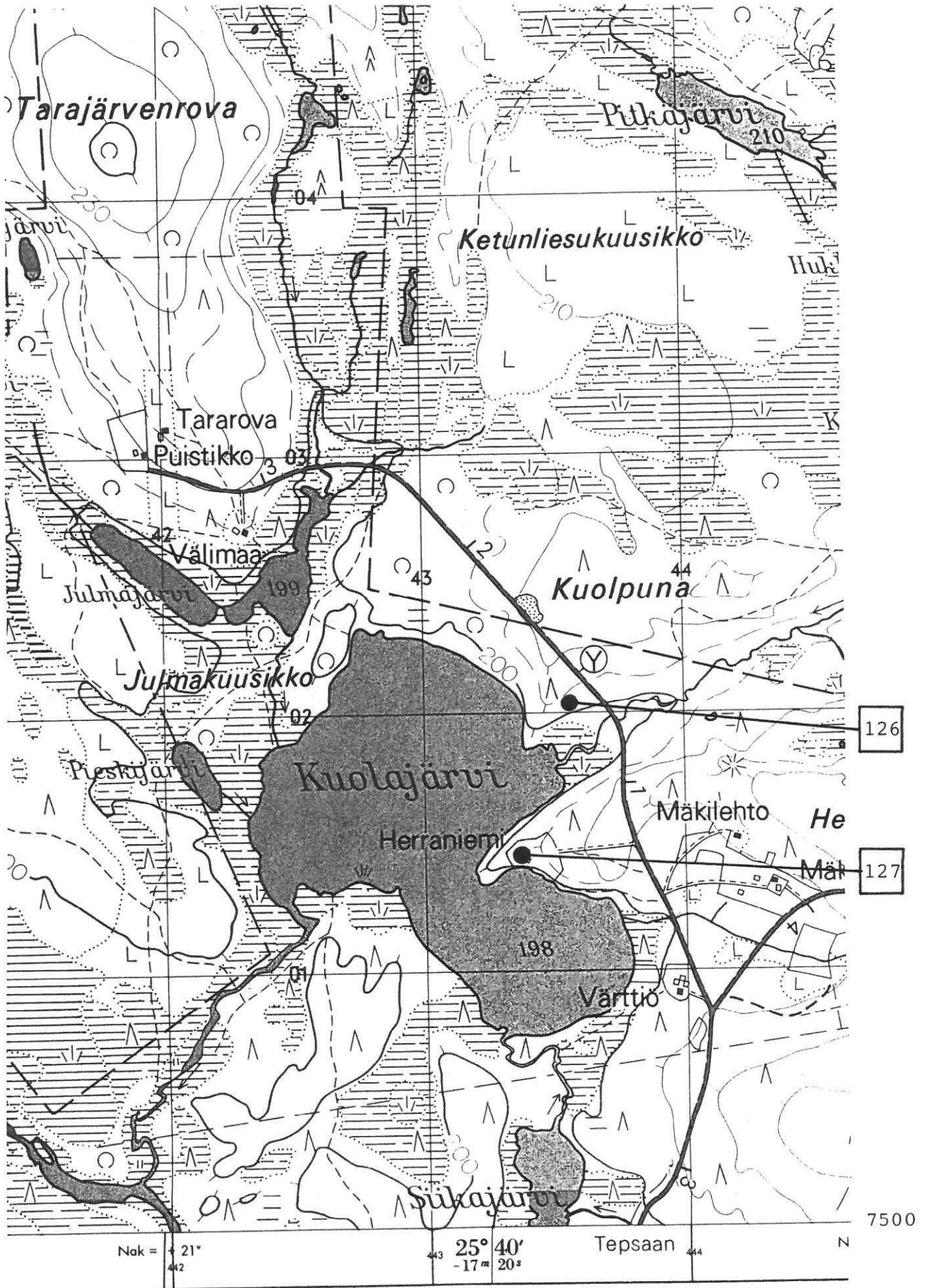


Peruskarttaote 3712 07 TEPSA, 1970, 1:20 000

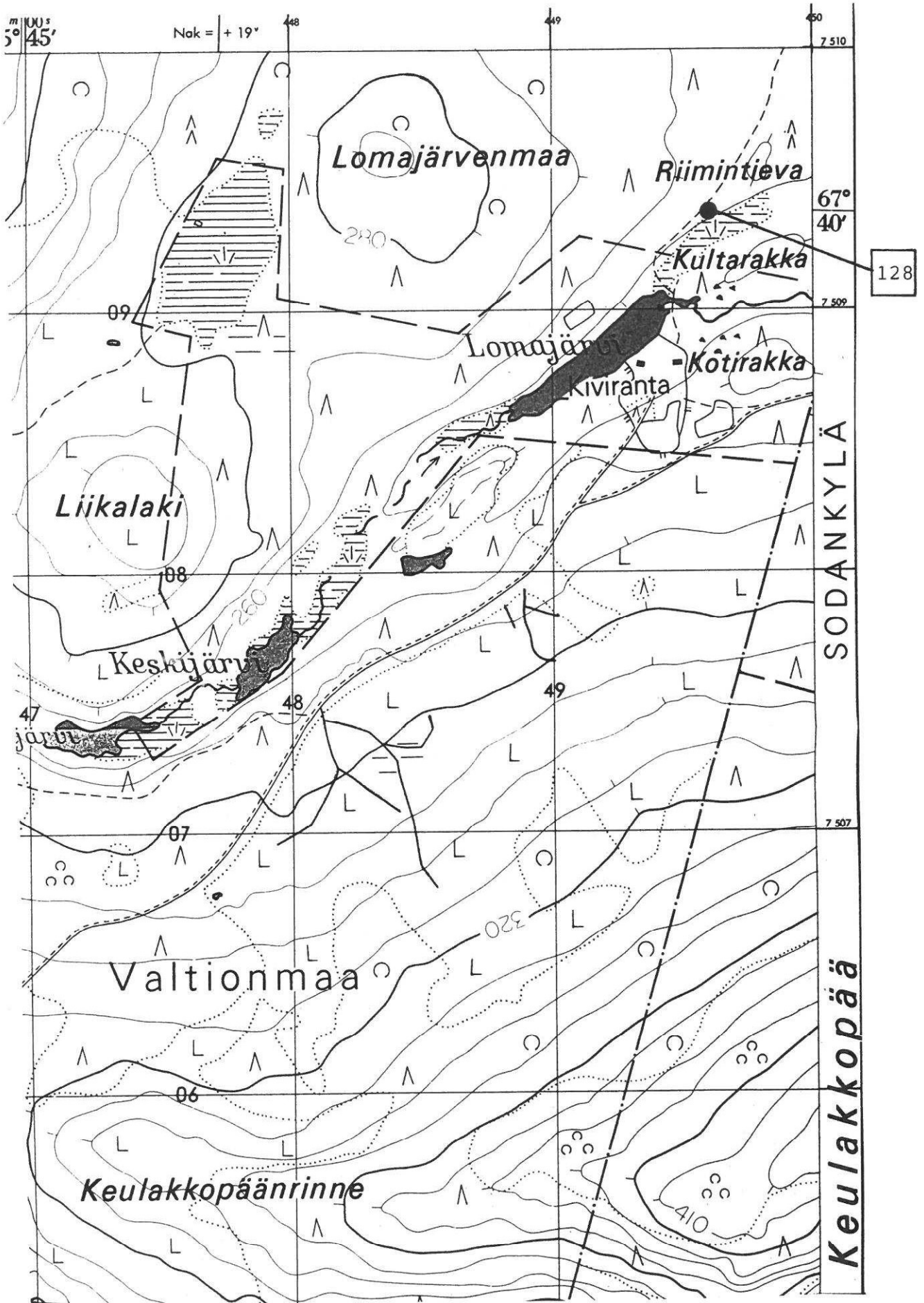


Peruskarttaote 3712 07 TEP SA, 1970, 1:20 000



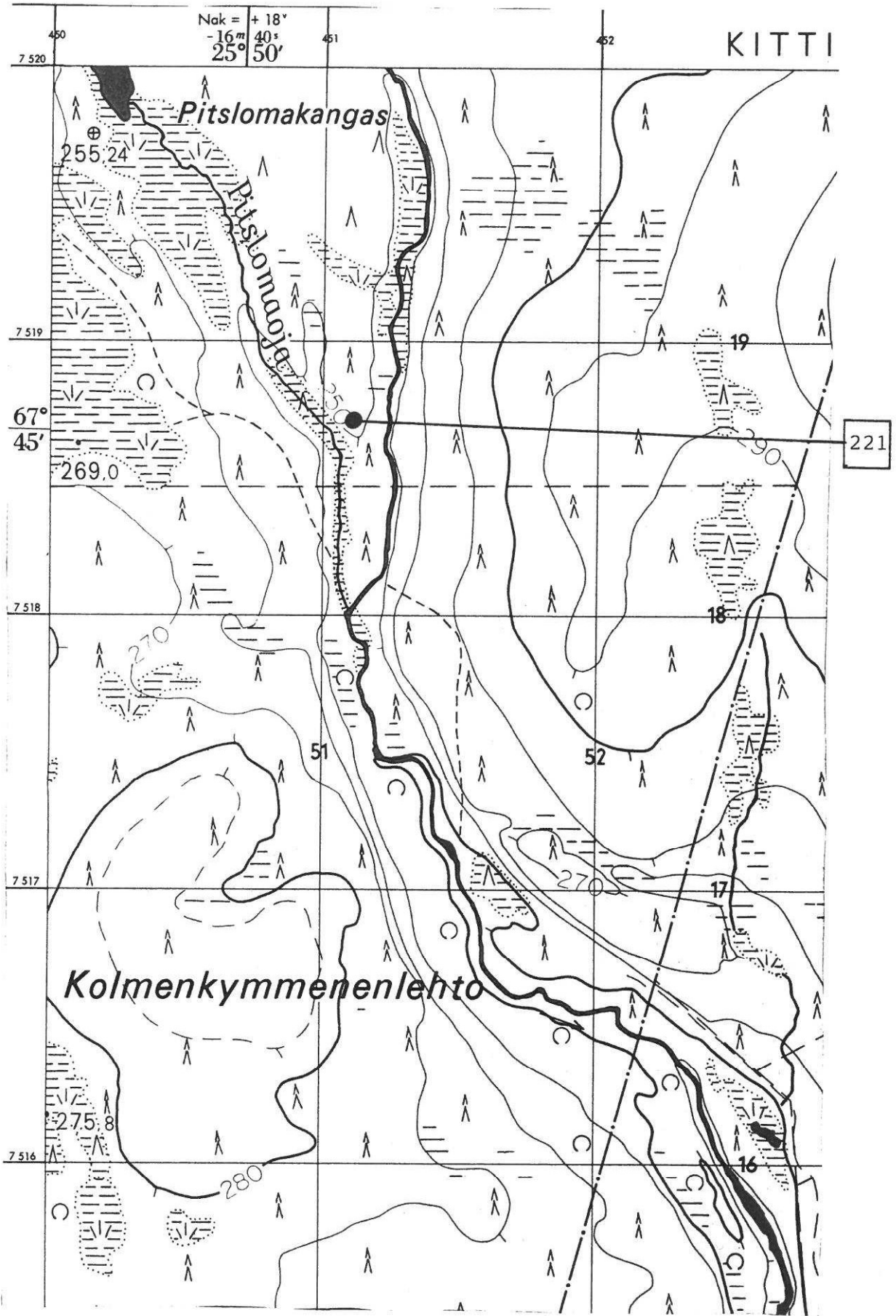


Peruskarttaote 3712 08 KUOLAVAARA, 1970, 1:20 000

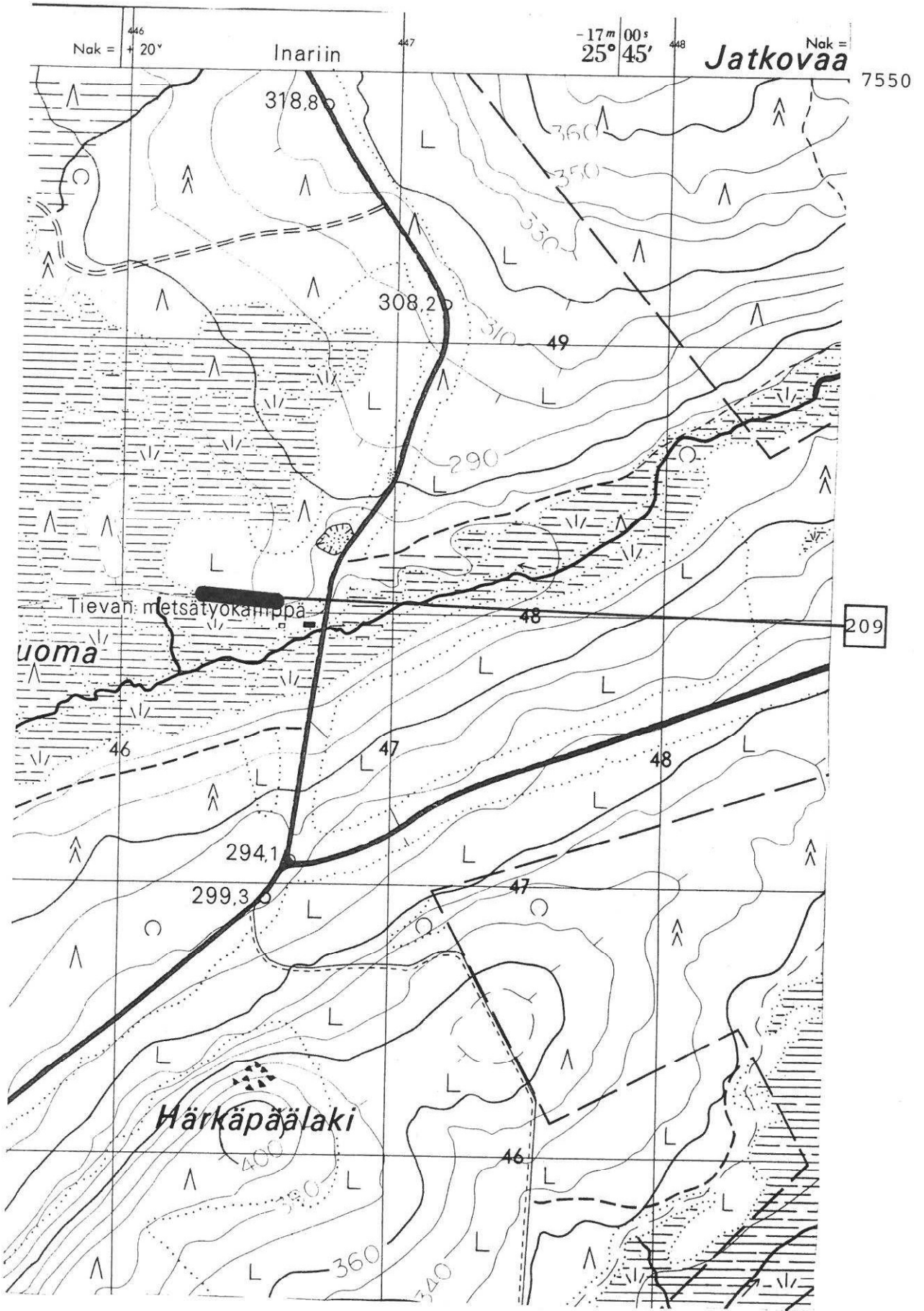


Peruskarttaote 3712 08 KUOLAVAARA, 1970, 1:20 000

KITTIILÄ

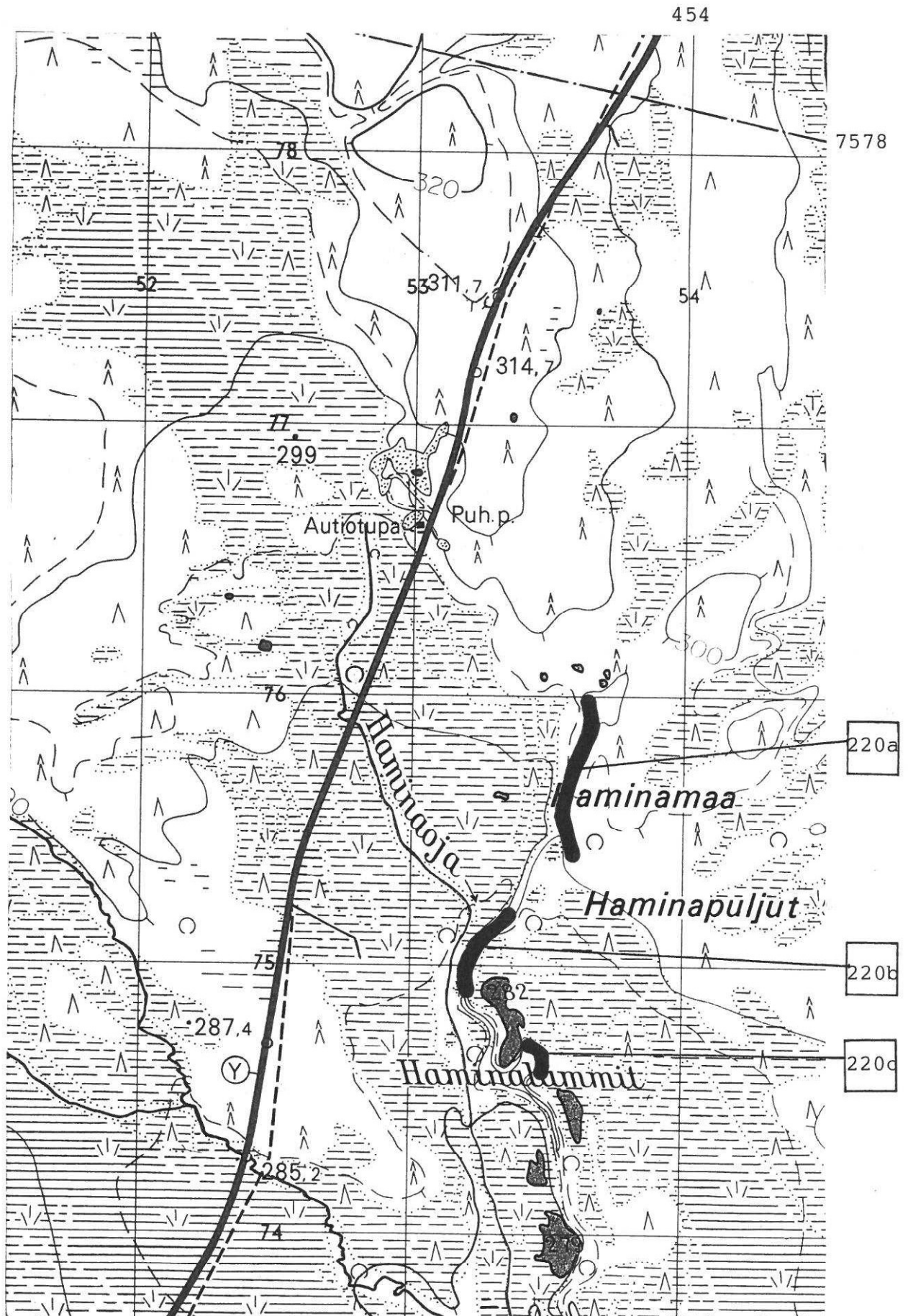


KITTELÄ



Peruskarttaote 3721 09 SEURUKARKEA, 1971, 1:20 000

KITTELÄ



Peruskarttaote 3722 12 NÄÄTÄSELKÄ, 1973, 1:20 000

LAPIN MAAKUNTAMUSEO

Valokuvaaja H. KOTIVUORI

Sijainti \_\_\_\_\_

Signum \_\_\_\_\_

Aika 1998

Kunta KITILÄ 10

Negatiivi 0-1657 I/1

Kaupunki/kylä \_\_\_\_\_

KUIVASALMI (RASTI)

Dia \_\_\_\_\_

Katu, tila \_\_\_\_\_

TERVO

AARNIERÄ-ESUON MÄÄRITTELEMÄ KIVILAUTINEN ASUINPAIKUA  
SISOITUU KUVAAN ETUALAN PELLOLLE, TERVON TILAN (KESÄASUN-  
TONA) RANTAAN. PÄÄRAKENNUS OLI KORJATTU TULIPALON JÄLJILTÄ.  
HUOTEESTA.



LAPIN MAAKUNTAMUSEO

Valokuvaaja H. KOTIVUORI

Sijainti \_\_\_\_\_

Signum \_\_\_\_\_

Aika 1998

Kunta KITTILÄ 9

Negatiivi 0-1657 II/2

Kaupunki/kylä \_\_\_\_\_

KUIVASALMI (RASTI)

Dia \_\_\_\_\_

Katu, tila \_\_\_\_\_

LOUVINGEN

AARNI ERÄ-ESUON MÄÄRITTELEMÄ LUULAVUJINEN ASUINPAIKKA  
LOYTOINEN SIOITTU KOTIIN, JOSSA FIL. 40 VUON KOMPON  
SELOO. LÄNNESTÄ.



LAPIN MAAKUNTAMUSEO

Valokuvaaja H. KOTIVUORI

Sijainti \_\_\_\_\_

Signum \_\_\_\_\_

Kunta UUTTILÄ 151Aika 26.8.98

Kaupunki/kylä \_\_\_\_\_

Negatiivi 0-1657 III/2LOUVINEN

Dia \_\_\_\_\_

Katu, tila \_\_\_\_\_

PUTAANPERÄ

LOUVISEN (NÄKY YHÄNÄ) MUTUUN JOHTAVAN POLUN VÄLILLÄ  
OLI KVARTSIA SEURAAVANA LAUSI PYNTIKUOPPA. ETELÄSTÄ.





LAPIN MAAKUNTAMUSEO

Valokuvaaja H. KOTIVUORI

Sijainti \_\_\_\_\_

Signum \_\_\_\_\_

Aika 25.8.1998

Kunta KITTILÄ 144

Negatiivi 0-1657 IV/4

Kaupunki/kylä KELONTUENÄ

Dia \_\_\_\_\_

Katu, tila TERVANIEMI 1

KAIVORENUKAAN JA KESKELLÄ OLEVAN KUUSEN TAAUA, PIENESTÄ PERUNAMAASTA LÖYTYI KUARCSIUAPUIN. ALAVAA NIEMEUSTÄ.



LAPIN MAAKUNTAMUSEO

Valokuvaaja H. KOTIVUORI

Sijainti \_\_\_\_\_

Signum \_\_\_\_\_

Aika 13.8.1998

Kunta KITILÄ 108

Negatiivi 0-1660 I/2

Kaupunki/kylä \_\_\_\_\_


Dia \_\_\_\_\_

JEESSIÖJÄRVI

Katu, tila \_\_\_\_\_

HELPPIMAA ELI TENNANPULSU

LAPPLAISSEN ASUINLIENTÄNÄ MAINITTU KENTTÄ SIIJOITTUU  
VALUOISEN TALON PIHATANTEREBELLE. KOTASIJAT LIESIKUMPUINGEN  
OLI TÄBÄTIV NOIN 25 VUOTTA SITEN. KOUNARSTA.



LAPIN MAAKUNTAMUSEO

Valokuvaaja H. KOTIVUORI

Aika \_\_\_\_\_

Negatiivi 0-1660 II/2

Dia \_\_\_\_\_

Sijainti \_\_\_\_\_

Signum \_\_\_\_\_

Kunta KITTILÄ 101 a

Kaupunki/kylä \_\_\_\_\_

KUUSASÄRVI

Katu, tila \_\_\_\_\_

JÄRVEN LÄNSIPÄÄN POHJOISRAUNAN KESKUSALUEEN KOLMIA  
 ON KATUKAALLA NUNTAJIA PYYNTIWOOPPIA JA MUIKA PÄINAN-  
 TEIKUIN (KUSI KUVASSA), JOTUA VOIVAT OLLA KUINAINKÄYÖÖN  
 YHTEYDESSÄ. KUVASSA OLEVAN WOOPAN POISOLI OHI NORMAALI.  
 LÄNNESTÄ.



LAPIN MAAKUNTAMUSEO

Valokuvaaja H. UOTIUVUORI

Sijainti \_\_\_\_\_

Signum \_\_\_\_\_

Aika \_\_\_\_\_

Kunta KITTILÄ 11Negatiivi 0-1660 II/3

Kaupunki/kylä \_\_\_\_\_


Dia \_\_\_\_\_

KUUSAJÄRVI

Katu, tila \_\_\_\_\_

JÄRVENTAUSTA

A.E-E:n AINAINEN LÖYTÖALA EDESIÄ (TALON LUOTEISPUOLELLA),  
 KUUSAJÄRVI JÄÄ KUVASSA VASEMMALLE. ASUMUS NYKYISIN KESÄ-  
 KÄYTTÖSSÄ. LUOTESTA.



LAPIN MAAKUNTAMUSEO

Valokuvaaja H. KOTIVUORI

Sijainti \_\_\_\_\_

Signum \_\_\_\_\_

Kunta KITTILÄ 11

Aika \_\_\_\_\_

Kaupunki/kylä \_\_\_\_\_

Negatiivi 0-1660 III/2

Dia \_\_\_\_\_

Katu, tila \_\_\_\_\_

KUUSASÄRKI

JÄRVEN LÄNSIPÄÄN KANNAS JA AJOTIETÄ. OIVALLA MAUAA  
 RULLAMITTA, JONKA VAS. PUOLELLA AJOTIESSÄ SUORAVAIKTEINEN  
 LIESI. LUOTEESTA.

PAIVALLA OLI MYÖS LUARTSIA.



LAPIN MAAKUNTAMUSEO

Valokuvaaja H. KOTIVUORI

Sijainti \_\_\_\_\_

Signum \_\_\_\_\_

Kunta KITILÄ 11

Aika \_\_\_\_\_

Kaupunki/kylä \_\_\_\_\_

Negatiivi 0 - 1660 III / 4

KUUSAJÄRVI

Dia \_\_\_\_\_

Katu, tila \_\_\_\_\_

LAPPALMSPERÄINEN, SUORAKAITTEEN MUOTOINEN NESTIKUMPU  
KUUSAJÄRVEN LÄNSIPÄÄN LAPEAN KANNAUSEN KOILLISNURKASSA.  
LUOTEESTA.



LAPIN MAAKUNTAMUSEO

Valokuvaaja H. UOTIJUORI

Sijainti \_\_\_\_\_

Signum \_\_\_\_\_

Aika 18.8.98Kunta KITTILÄ 127Negatiivi 0-1662 I/1

Kaupunki/kylä \_\_\_\_\_

Dia \_\_\_\_\_

KUOLAJÄRVI

Katu, tila \_\_\_\_\_

HERRANIEMI

NURMETETTUA VANHAN TALON RANTAJILJÖÄ. PATWALLA  
LUULUU OLEEN VANHA LAPPAL. ASUINPAIKKA, JONKON  
UUDISRAUTUS ISKEYTYI 1800-LUVUN PUOLIMATISSA TAI AIKATJENMIN  
(U.S. ANDERSSON 1914, S. 115). IDÄSTÄ.



LAPIN MAAKUNTAMUSEO

Valokuvaaja H. KOTIVUORI

Sijainti \_\_\_\_\_

Signum \_\_\_\_\_

Kunta KITTILÄ 124

Aika 17.8.98

Kaupunki/kylä \_\_\_\_\_

Negatiivi 0-1662 I/4

KINISJÄRVI

Dia \_\_\_\_\_

Katu, tila \_\_\_\_\_

KANNASMAISEN SAAREN HARJASSA ON PARI PYYNTUKUOPAA.  
TOINEN LUONNUN KESKELLÄ VANHUN VARUUNNOMASSA.





LAPIN MAAKUNTAMUSEO

Valokuvaaja H. KOTIVUORI

Sijainti \_\_\_\_\_

Signum \_\_\_\_\_

Kunta KITTILÄ 120Aika 17.8.98

Kaupunki/kylä \_\_\_\_\_

Negatiivi 0-1662 I/6KINISSÄRVI

Dia \_\_\_\_\_

Katu, tila \_\_\_\_\_

PURNUNKULASSI

KAPEAN SUOKANNAN VÄLTYKSELLÄ ISOMPAAN SAARIMAISEEN  
 SUISTOHETTELÜKÖÖN YHTYVÄ KINISSÄRVEN LUSVAN SAARI. SEN  
 HARJASSA ON PARI KESÄHAUDAN AQUIITAVAA, PARI PYTTI-  
 KUOPASIA KUULTAVAA JA JOITAIN SORANOTON ATUAANSATUMIA  
 KUOPPIA. PATUUKUNNALLA SAARI TIEDETÄÄN KESÄHAUTA-  
 PATUUKSI. POHJOISESTA.



LAPIN MAAKUNTAMUSEO

Valokuvaaja H. UOTIVUORI

Sijainti \_\_\_\_\_

Signum \_\_\_\_\_

Kunta KITTILÄ 166Aika 17.8.98

Kaupunki/kylä \_\_\_\_\_

Negatiivi 0-1662 II/1KINISJÄRVI

Dia \_\_\_\_\_

Katu, tila \_\_\_\_\_

KANTOLA

KANTOLAN ISÄNTÄ JOOSEPPI KUULUI LÖYTÄMÄEN V. 1883 PELLOLTaan  
 "NELIULMAISEN KIVIASSEN JA KIVISEN 'HÖYLÄN TERÄN'" (ANDERSSON  
 1914, s. 89). TALO KUVASSA. TAVANA KESÄHAUTAPAIKUNA  
 TUNNETTU PURNUNKULASSI (KITTILÄ 120). VANHA KINISJÄRVEN  
 TALO LÄNTEEN KANTOLASTA ON SAMOIN VANHA LÖYTÖPAIKKA  
 (KITTILÄ 2). ETELÄSTÄ.



LAPIN MAAKUNTAMUSEO

Valokuvaaja H. KOTTIVUORI

Sijainti \_\_\_\_\_

Signum \_\_\_\_\_

Kunta KITILÄ 117aAika 14.8.98

Kaupunki/kylä \_\_\_\_\_

Negatiivi 0-1662 II/2ALAKYLÄ

Dia \_\_\_\_\_

Katu, tila \_\_\_\_\_

TUULIHARJUHUHTAARINNIEMI

KORUVAIKUN OUNASJOEN TÖRMÄN PARTALLA, OSIN KÄRRY-  
TIEEN ALLA OLI KUMAREITA, JOISTA POISTIN YHOUSTÄ HUMUJEN  
LÄHEMPÄÄ TARKASTELUA VARTEN. SE OSOITTAUTUI SUORAVIITEEN  
MUOTOISEUSI NEDEUSI. LÖYDÖYSIÄ EI OLLUT NÄKÖSÄLLÄ.  
KUVASSA LIISI 1. LONNASTA.

ks. 0-1662 II/4



LAPIN MAAKUNTAMUSEO

Valokuvaaja H. KOTIVUORI

Sijainti \_\_\_\_\_

Signum \_\_\_\_\_

Aika \_\_\_\_\_

Negatiivi 0-1662 II/4

Kunta KITTILÄ 117 a

Kaupunki/kylä \_\_\_\_\_

ALAKYLÄ

Dia \_\_\_\_\_

Katu, tila \_\_\_\_\_

TUULIHARJU

HUHTAARINNIEMI

SUORAKATTISEN LIEPEN LÄNSIREUNAA. HUNNUTTA SIIRRETTY  
SIVUUN JA KIVIA HARJATU.

ws. 0-1662 II/2.



LAPIN MAAKUNTAMUSEO

Valokuvaaja H. KOTIVUORIAika 14.8.98Negatiivi 0-1662 III/3

Dia \_\_\_\_\_

Sijainti \_\_\_\_\_

Signum \_\_\_\_\_

Kunta KITILÄ 116

Kaupunki/kylä \_\_\_\_\_

ALAKYLÄ

Katu, tila \_\_\_\_\_

TUULIHARJUMUSTAKOSTE

KORKEAN KANNAAN REUNASSA ON MUUTAMIA PYYNTIKUOPPIA  
(YHSI KESKELLÄ) JA PALJON SAUBALAISEN SOTA-AIKAISEN  
OLESUELUN MERKKEJÄ. KAAVUSTA



LAPIN MAAKUNTAMUSEO

Valokuvaaja H. KOTIVUORI

Sijainti \_\_\_\_\_

Signum \_\_\_\_\_

Aika 13.8.98

Kunta KITTLÄ 106

Negatiivi 0-1662 IV/2

Kaupunki/kylä JEESSIJÄRVI

Dia \_\_\_\_\_

Katu, tila MUSTAJÄRVI

SUORANTAINEN NIEMEN JÄRVEN LONNAINKULMASSA ON  
MÄNNIKKÖLAINEN, JONKA HARJAN ON TEHTY AINALLIN  
KATHEUSAN PYYNTIKUOPPA. TAVANA SIUNNARA.  
KOILLISESTA.



LAPIN MAAKUNTAMUSEO

Valokuvaaja H. KOTIVUORI

Sijainti \_\_\_\_\_

Signum \_\_\_\_\_

Kunta KITILÄ 108Aika 13.8.98

Kaupunki/kylä \_\_\_\_\_

Negatiivi 0-1662 IV/3JEESIÖJÄRVI

Dia \_\_\_\_\_

Katu, tila \_\_\_\_\_

HELPPIMAA 2. TENNANPULJU

KOHDEALUE ETUALALLA, TALLAN KYLÄÄ, JOSSA SJATSI KUULE-  
MAN MUUTAN TOISEN LAPPALAINEN - NIILAN - KENTÄÄ. POHJOISESTA.



LAPIN MAAKUNTAMUSEO

Valokuvaaja H. KOTIVUORI

Sijainti \_\_\_\_\_

Signum \_\_\_\_\_

Kunta KITTILÄ 108Aika 13.8.98

Kaupunki/kylä \_\_\_\_\_

Negatiivi 0-1662 IV/4JEESIÖJÄRVI

Dia \_\_\_\_\_

Katu, tila \_\_\_\_\_

HELPINMÄÄ 1. TENNANPULJU

VANHAUSI LAPPAL. ASUINPAIKKANSI UERROTU PIHATANNEN,  
JOSTA N. 1975 PUSKETTIIN PARI TUPAUNIA TAVAJEUSI OLIVAT  
UOIKAN JA KELLARISUUN VÄHIMÄSSÖSSÄ. LÄNNESTÄ.





LAPIN MAAKUNTAMUSEO

Valokuvaaja H. KOTIVUORI

Sijainti \_\_\_\_\_

Signum \_\_\_\_\_

Kunta KITTILÄ 105Aika 12.8.98

Kaupunki/kylä \_\_\_\_\_

Negatiivi 0-1662 V/1SOTUJÄRVI

Dia \_\_\_\_\_

Katu, tila \_\_\_\_\_

KEVÄTNIEMI

LAPPALAINEN KAUSIASVINPAINATUSI MAINITTU KEVÄTNIEMI  
 ETELÄSTÄ. PAIKASSA ON MINUIN YHÖ TUPAJA JA PARI  
 NELISIVUISTA RAKENNUS (-TÄI TUPAA) POHJAA. ETELÄSTÄ.



LAPIN MAAKUNTAMUSEO

Valokuvaaja H. UOTIVUORI

Sijainti \_\_\_\_\_

Signum \_\_\_\_\_

Kunta KITILÄ 105Aika 12.8.98

Kaupunki/kylä \_\_\_\_\_


Negatiivi 0-1662 J/4SOTUJÄRVI

Dia \_\_\_\_\_

Katu, tila \_\_\_\_\_

KEVÄTNIEMI

RAUENNUISEN PERUSTA TAI MUU TEHTY LUOPANNEN VALLI-  
 NEEN LAPPAL-ASUINPAIKAN KERRON KEVÄTNIEMEN ITÄ-  
 REUNASSA, NOIN 50 M RANNASTA. VIERSÄ ON TOINEN  
 VASTAANVA - NOIN 3,5 M LAAJA - NELIÖINEN VALLI. UUNI-  
 KIVEYYS EI VOINUT HAVAITA. JYKEVÄ PARISATAAVUOTINEN  
 KUUSIKKO HUMAJAA NIEMELLÄ JA RAUNTEIDEN PÄÄLLÄ.



LAPIN MAAKUNTAMUSEO

Valokuvaaja H. LÖTTIJUORI

Sijainti \_\_\_\_\_

Signum \_\_\_\_\_

Kunta KITTILÄ 105

Aika \_\_\_\_\_

Negatiivi 0-1662 V/5 NILIVAARA

Dia \_\_\_\_\_

Katu, tila KEVÄTNIEMI

LAPPALAISTEN (?) TUPASIA NIEMEN ITÄOSAN TASAISILLA  
 KANJUALLA. MATALA OSANNE VINOON ETUALALLA RAJAA  
 SEINÄLINSAA. HUMUUSEN SESSA KESKELLÄ MATALA, PITUULAINEN  
 LIESI. LUOTEESTA?



LAPIN MAAKUNTAMUSEO

Valokuvaaja H. KOTIVUORI

Sijainti \_\_\_\_\_

Signum \_\_\_\_\_

Aika 13.8.98Kunta KITTILÄ 107Negatiivi 0-1662 VI/1

Kaupunki/kylä \_\_\_\_\_


Dia \_\_\_\_\_

JEEESIJÄRVI

Katu, tila \_\_\_\_\_

NS. MIILAN KENTTÄ

RAUTAINEN KIRVEEN AHTIO, JONKA LASSI JEEESIJÄRVI LÖYDI  
 1960-LUVUN ALUSSA KATVOA KATVETAESSA. PÄIVÄLLÄ OLI MAAPOHJASSA  
 MYÖS HIRSIKIVUS. PÄIVÄ ON KUVASSA 0-1662 VI/3 OIK. LAADON  
 EDUSTALLA. LÖYDÖS ON LÖYTÄJÄN POJAN (JOUKO J.) HALLUSSA  
 EM. KYLÄLLÄ.



LAPIN MAAKUNTAMUSEO

Valokuvaaja H. KESTI VUORI

Sijainti \_\_\_\_\_

Signum \_\_\_\_\_

Kunta KITTILÄ 107Aika 13.8.98

Kaupunki/kylä \_\_\_\_\_

Negatiivi 0-1662 VI/3JEESIÖJÄRVI

Dia \_\_\_\_\_

Katu, tila \_\_\_\_\_

Ns. NIILAN KENTÄKATU LADON ETUPUOLELLA (OIKU.) PALJASTITEHDOKKANAAN 1960-L. ALUSSA VANHAN HIRSIKIVON, JOSTAKÖYTY RANTAKIVON AHTO (US. 0-1662 VI/1). LÄNNESTÄ.

LAPIN MAAKUNTAMUSEO

Valokuvaaja H. KOTIVUORIAika 13. 8. 1998Negatiivi 0-1662 VI / 4

Dia \_\_\_\_\_

Sijainti \_\_\_\_\_

Signum \_\_\_\_\_

Kunta KITTILÄ 108

Kaupunki/kylä \_\_\_\_\_

JEEŠIÖJÄRVIKatu, tila TENNANPULSUNS. NIILANKENTÄ

NS. NIILANKENTÄ KUULUU SIIJANNEEN ETUALAN MAISEMISÄ, NYKYISEN  
 UYLÄN YKIMESSÄ, TAUKANA KILPAILUN ALUEEN "TENNAN" ASUIN-  
 KENTÄ (KITTILÄ 107) VALUOISEN TALON (HELPPIMAA) VAIHEILLA.  
 LOUNASTA.



LAPIN MAAKUNTAMUSEO

Valokuvaaja H. KOTIVUORI

Sijainti \_\_\_\_\_

Signum \_\_\_\_\_

Kunta KITTILÄ 92Aika 21.8.98

Kaupunki/kylä \_\_\_\_\_

Negatiivi 0-1664 I/2Kaukoniemi KAUKONEN

Dia \_\_\_\_\_

Katu, tila VENESUVANTO

TÖRMÄ OUNASSOVIKKAUSSA, JOSTA PETRO PESONEN RYHMÄINEN  
LOYSI MUINAISASUINPAIKAN LOYTYNEEN 1954. TIENOA HEIKKILÄN  
ITÄVAARASTA.



LAPIN MAAKUNTAMUSEO

Valokuvaaja H. KOTIVUORI

Sijainti \_\_\_\_\_

Signum \_\_\_\_\_

Aika 20.8.98Kunta KITILÄ 138Negatiivi 0-1664 I/4

Kaupunki/kylä \_\_\_\_\_

Dia \_\_\_\_\_

KELONTEUSMÄ

Katu, tila \_\_\_\_\_

PALOKUMMUNTIEVA(-PALO)

YKSI TIEVAN REUNAN PYYNTIUVOPISTA. PALUALLA ON OLLUT MYÖS  
 KYLÄN TANSSIPAIKKA. MISTÄÄN PAULAHARJUN (1932, S. 50) LEIKKOMASTA  
 "LAPINKALMISTOSTA" EI PALUALLA NÄKYNYT JÄRJESTÄ. PYYNTIUVOPAT  
 ON ILMEISESTI TULUTTU KALMITOISI KANJAN MIELIJÄ. LUOTTESTA.





LAPIN MAAKUNTAMUSEO

Valokuvaaja \_\_\_\_\_ H. KOTIVUORI

Sijainti \_\_\_\_\_

Signum \_\_\_\_\_

Kunta KITTILÄ 137

Aika 20.8.1998

Kaupunki/kylä \_\_\_\_\_

Negatiivi 0-1664 I/5

KELONTEUENÄ

Dia \_\_\_\_\_

Katu, tila \_\_\_\_\_

MELLANJUURAKKO

VILJO KOSKAMA NÄYTI PIENEN HIEKATIEVAN LAESTA KELON-  
TEUENÄN LÄNSIPUOLEN TIEÄN ITÄREUNASTA PYNTIKUOPPIA NOIN  
70 M ENNEN KOSKAMAN LIITYMÄÄ OLEVALLA PAIVALIA. KOHTEET  
JÄÄVÄT METSÄÄNKUVASSA. ETELÄSTÄ, LIITYMÄ TAAVA-ALALLA.



←  
←  
PYNTI-  
KUOPAT  
METSÄSSÄ

LAPIN MAAKUNTAMUSEO

Valokuvaaja H. KOTIVUOQI

Sijainti \_\_\_\_\_

Signum \_\_\_\_\_

Kunta \_\_\_\_\_

Aika 20.8.1998Kaupunki/kylä KITILÄ 134Negatiivi 0-1664 II/2KELONTEURNA

Dia \_\_\_\_\_

Katu, tila \_\_\_\_\_

VUOLLIN TALON PIHASSA ON SIJAINNUT TUPASIDA, KOHTA  
 KUVAN ETUALALLA. TARUUA PATUUA ON KANDEN KATVONVAN-  
 NEN KATVONISPUOLELLA. SE SAATTAA OLLA PERVA PATUAN ENSIM-  
 MÄISEN, LAPPALAISSUURUN VUOLLIN TUVASTA. RANTAPELLOSTA, KUVAN  
 SAUNASTA (VAS.) VASEMPAA (POHJOISEN) LÖYTYI N. 30 VUOTTA SITEN  
 REIKÄLIVI, JOUA ON MYÖH. HUKATTU. TAVANA SIINTÄÄ MANALAISSAARI  
 (K-58). LÄNSILUOTEESTA.



LAPIN MAAKUNTAMUSEO

Valokuvaaja H. KOTIVUORI

Sijainti \_\_\_\_\_

Signum \_\_\_\_\_

Kunta KITTILÄ 58Aika 20.8.98

Kaupunki/kylä \_\_\_\_\_


Negatiivi 0-1664 II/3KELONTUUSMÄ

Dia \_\_\_\_\_

Katu, tila \_\_\_\_\_

MANALAISSAARI

SAARI ON PERIMÄTIEDON MUKAAN KAPPAL. PYHÄ PAIKUA,  
 JONUA N-PÄÄSSÄ OLI NOITA-ELI LOVIKALLIS. NYT PAIKALLA  
 ON OSMO KETOLAN MÖKKI. KESKELTÄ SAARIA ON LÖYDETTY  
 PUUISALUA SÄHKÖLINSALLE. PAIKUA OLI POHJIMMILTAAN  
 INARIN UKONSAARIA JASTATUA NÄHTÄVYYS ILMAN EM.  
 TURMELEVIA TEUJÖITÄ. ETELÄPÄÄSSÄ (OIK.) ON KARSIKKO-  
 MÄNTY JA KESÄHAUTAPAIKUA. ETELÄSTÄ.



LAPIN MAAKUNTAMUSEO

Valokuvaaja H. KOTIVUORI

Sijainti \_\_\_\_\_

Signum \_\_\_\_\_

Kunta KITTILÄ 58Aika 20.8.1998

Kaupunki/kylä \_\_\_\_\_

Negatiivi 0-1664 II/4KELONTUENÄ

Dia \_\_\_\_\_

Katu, tila \_\_\_\_\_

MANTLAUSAARI

TUNNAN KOKKA OSOITTAA MORRENIMAASSA OLEVAN KESÄHAUDAN.  
 KARSIVUOMÄNNYSTÄ ON SILTAMEN JA SAHAUKSEN JÄLSILTÄ  
 PYSTYSSÄ KESKENEEN TYVIOSA. SUOJANA LAUTAKATE. ON KALOISSA ON  
 RUNSAASTI MERUINTEJÄ, JOICUA PAULAHARJUN (1932, s. 53) AJOISTA  
 OVAT PALJOLTI UMPEUTUNEET, OSIN ZATTALLISESTI PILUATTU POIS.  
 LÄNSI-LOUNASTA. PUU ON SAAREN LOUNASNUOISSA.



LAPIN MAAKUNTAMUSEO

Valokuvaaja H. KOTIVUORI

Sijainti \_\_\_\_\_

Signum \_\_\_\_\_

Kunta KITILÄ 58Aika 20.8.1998

Kaupunki/kylä \_\_\_\_\_

Negatiivi 0-1664 II/5KELONTEKEMÄ

Dia \_\_\_\_\_

Katu, tila \_\_\_\_\_

MANALAISSAARI

KARSIKULOPBĀJĀN ON SALAMA LATUATISSUT JA SE ON SUOJATTU  
 LAUDOIN. PINNASSA YHÄ PALJON MERUINTEJÄ. KATUKOSTA.  
 TAUSTANA KESÄHAUJA.

ks. 0-1664 II/4, II/3, III/3,  
 III/4



LAPIN MAAKUNTAMUSEO

Valokuvaaja H. KOTIRUOVI

Sijainti \_\_\_\_\_

Signum \_\_\_\_\_

Kunta KITILÄ 58Aika 20.8.98

Kaupunki/kylä \_\_\_\_\_

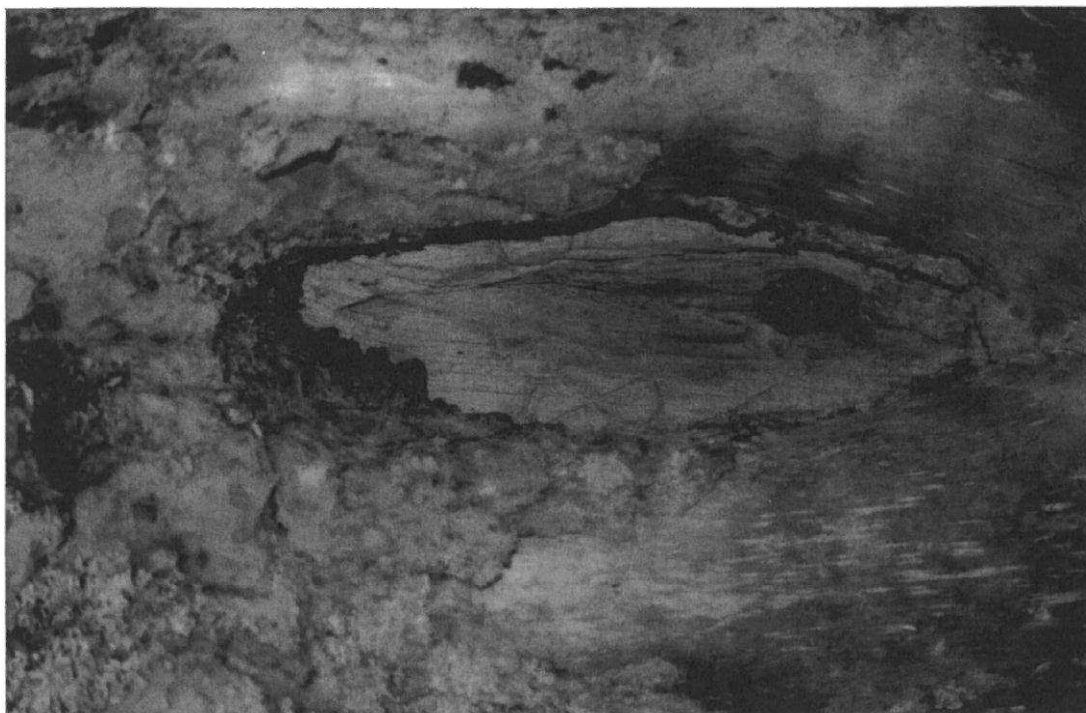
Negatiivi 0-1664 III/3KELONTUUMA

Dia \_\_\_\_\_

Katu, tila \_\_\_\_\_

MANTLAISSAARI

ERÄS KARSIKOPETÄJÄN MERIINNÖISTÄ. PAULAHARJULLA (1932)  
TÄMÄ ON MUODOSSA "1880 N:PX"



↑

LAPIN MAAKUNTAMUSEO

Valokuvaaja H. KOTIVUORI

Sijainti \_\_\_\_\_

Signum \_\_\_\_\_

Aika 20.8.98Kunta KITILÄ 58 / 134Negatiivi 0-1664 III/4

Kaupunki/kylä \_\_\_\_\_

Dia \_\_\_\_\_

KELONTEKEMÄ

Katu, tila \_\_\_\_\_

KITILÄ 134

TAUSTALLA (VUOLIN TALO), JONKA VIEREISÄ OLI TUASIA  
VIKATEN PALKAN LAPPAL. ASUINPAIKAN MERKITYKSEEN. SIITÄ ON  
TEHTY MYÖS REINÄMUVILOYDÖS (HUKATTU). PALKASTA KERTOVAT  
ANDERSON (1914, s. 90, 110-111) JA PAULAHARJU (1932, s. 45).

KESUELLÄ ETUMMAISEN NIEMEN TAKANA ON MÄNTYLÄSKARI  
(KITILÄ 58) LAPPAL. PALUOSPATUUKOINEEN. KOILLISESTA



LAPIN MAAKUNTAMUSEO

Valokuvaaja H-KOTIVUORI

Sijainti \_\_\_\_\_

Signum \_\_\_\_\_

Kunta KITTIÄ 133Aika 20.8.98

Kaupunki/kylä \_\_\_\_\_

Negatiivi 0-1664 III/6KELONTEKEMÄ

Dia \_\_\_\_\_

Katu, tila \_\_\_\_\_

MALLU

VANHAUSI LAPPAL. ASUINPAIKKANSI MAINITTU PELTONIEMEN  
 VÄLINEN, METSITYNYT ASUINSIJA EEROLA NIEN TAUALISTOSSA.  
 PAIKALLA ON KAIVO- JA KELLARIKUBBAT, ILMEINEN TUPASIA  
 (N. 3X3X1,2 M) JA MAHDOLLINEN TOINENKIN RAUENNUSPOHJA.  
 KUVAJA FIL.40 VIRVA LOMPOLO JA ISÄNTÄ EERO MATHILA.  
 PAIKAN OMISTAJA ARMAS VAARALA. ETELÄSTÄ

US. PAUKAHARJU (1932,45).





LAPIN MAAKUNTAMUSEO

Valokuvaaja H. KOTIVUORI

Sijainti \_\_\_\_\_

Signum \_\_\_\_\_

Aika 18.8.1998

Kunta KITILÄ 132

Negatiivi 0-1664 IV/1

Kaupunki/kylä \_\_\_\_\_


Dia \_\_\_\_\_

Katu, tila \_\_\_\_\_

KELONTEUENÄ

NS. KARJALAISEN KENTÄ, JOTA ALUUN UUUVU ASUTAJAN  
LAPPALAISSUUN (PULLI)\*. TUNNAN MIEMESSÄ KOHDE KITILÄ 144.  
KAAKOSTA.

X=KITILÄ 132



LAPIN MAAKUNTAMUSEO

Valokuvaaja H. KOTIVUORI

Sijainti \_\_\_\_\_

Signum \_\_\_\_\_

Kunta KITTILÄ , 132Aika 20.8.1998

Kaupunki/kylä \_\_\_\_\_

Negatiivi 0-1664 IV/4

Dia \_\_\_\_\_

Katu, tila \_\_\_\_\_

KELONTEKEMÄ

NS. KARJALAINEN KENTÄN (PULLINKENTÄN) ALUEITA JÄRVEN  
 KÄRÄNNÄLLÄ. PAIKALLA PERIMÄTIEDON MUUAMIN ALUEEN VANHINTA  
 ASUTUSTA, LAPPALAINENPERÄISTÄ. POHJOISESTA. KUVASSA SAUNA JA  
 VANHA URRAS.



LAPIN MAAKUNTAMUSEO

Valokuvaaja H. KOTIVUORI

Sijainti \_\_\_\_\_

Signum \_\_\_\_\_

Kunta KITTILÄ 132Aika 20.8.1998

Kaupunki/kylä \_\_\_\_\_

Negatiivi 0-1664 1U/6

Dia \_\_\_\_\_

Katu, tila \_\_\_\_\_

KELONTEKENÄ

KELONTEKENÄN VANHA PÄÄRAUENNUS. PAIVALLA KUULUU  
OLEEN LAPPLAISTEN VANHA ASUINVENTÄ, NS. KARJALAN KENTÄ,  
JOSSA OSUI PULLI-NIMINEN LAPINSUUU (MM. ANDERSSON 1914, S. 92).  
KOIRAN KEBA FIL-40 UIEVA LOMPOLO.



LAPIN MAAKUNTAMUSEO

Valokuvaaja H. KOTIVUORI

Sijainti \_\_\_\_\_

Signum \_\_\_\_\_

Kunta KITTILÄ 131Aika 20.8.98

Kaupunki/kylä \_\_\_\_\_

Negatiivi 0-1664 II/2

Dia \_\_\_\_\_

Katu, tila \_\_\_\_\_

HUMUUSEN ALTA PALJASTUI LIESILUVEN PODJOLIKERROKSEN JA  
 RIVASTUMISKERROKSEN RAJALTA. SEN TÄYTYD OLLA ESIHISTORIAAL-  
 LINEN, MUTTA MITÄÄN LÖYDÖNSIÄ PALUALLA EI NÄKYNYT.  
 ALTA LÄHYS JOEN RANNALLA. LÄNNESTÄ.



LAPIN MAAKUNTAMUSEO

Valokuvaaja H. KOTIVUORI

Sijainti \_\_\_\_\_

Signum \_\_\_\_\_

Kunta KITTILÄ 71Aika 1998

Kaupunki/kylä \_\_\_\_\_

Negatiivi 0-1664 V/3KIRUNNYLÄ

Dia \_\_\_\_\_

Katu, tila \_\_\_\_\_

VANHAINUOTI

KIVIKAUTISEN ASUINPAIKAN ALUE ON NIITYNÄ. KATUVUUNEN JÄLJET  
 VOI YHÄ TODENTAA JA PAIKALLA ON VIELÄ EHDÄÄ ALUETTA TUT-  
 KITTAVUUSI. TAVANA KITTILÄN NYKYINEN KIRKKO. TARUASTIN PAIKAN  
 ENSIVERTAA KESÄLLÄ 1988. LUOTEESTA.

PETRO PESOSEN KAINAUS 1994 (?)



LAPIN MAAKUNTAMUSEO

Valokuvaaja H. UOTINVOORI

Sijainti \_\_\_\_\_

Signum \_\_\_\_\_

Kunta KITTILÄ 129

Aika \_\_\_\_\_

Kaupunki/kylä \_\_\_\_\_

Negatiivi 0-1664 V/4

Dia \_\_\_\_\_

Katu, tila KUUSASÄRVI

JÄRVEN ITÄPÄÄN KANNAKALLA ON AJOTIELLÄ AINAAN  
 YSI LIIWANTISEWI ARVIOTAJA HIESI, JONUA PINTAA ON  
 ANATU KOELUONTEISESTI. LÄHISTÖLLÄ ON PALJON PYNTIKUOPPIA  
 JA AINAAN YSI UARSSISUERMÄ. IDÄSTÄ.



LAPIN MAAKUNTAMUSEO

Valokuvaaja H. KOTIVUORI

Sijainti \_\_\_\_\_

Signum \_\_\_\_\_

Kunta KITTILÄ 129Aika 1998

Kaupunki/kylä \_\_\_\_\_

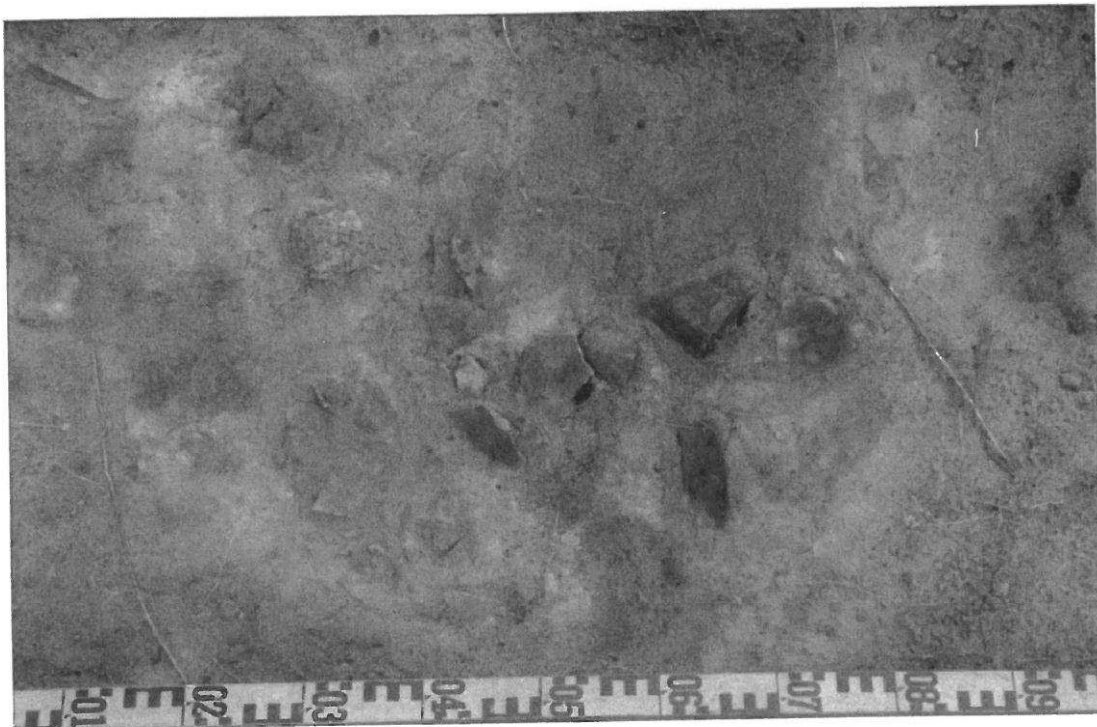
Negatiivi 0-1664 V/5

Dia \_\_\_\_\_

Katu, tila \_\_\_\_\_

KUUSASÄRKI

JÄRVEN RÄNSIPÄÄN KANUUKALLA, ASOTIELLÄ TODETTU PAL. KIVIEN  
 KESKITYNÄ PODSOLIN JA RIVASTUMISUURROUSEN ALUELLA ON IHMEI-  
 SESTI LUUNAUTINEN. LÖYDÖSIÄ EI TÄSSÄ KOHOSSA TODETTU.



LAPIN MAAKUNTAMUSEO

Valokuvaaja H. LOTIVUORI

Sijainti \_\_\_\_\_

Signum \_\_\_\_\_

Kunta KITTILÄ 128Aika 18.8.98


Kaupunki/kylä \_\_\_\_\_

Negatiivi 0-1664 JT/2KOMAJÄRVI

Dia \_\_\_\_\_

Katu, tila \_\_\_\_\_

POROLAPPALAINEN OLLI RIIMI MENETI UERTOMAN MUURAAN  
 POUKANSI MATIN JA MIUN AVAN ENSIUVUOSINA ELOAAN JA  
 HAVUKSI KETDÄT ASUINPAIKALLE SUURTEN PETÄSIEN JUUREN.  
 LUUN PUUN PITÄISI OLEMAN MIUN JA SIITÄ RANTAAN 20M  
 MATIN. (TOINEN VASTAANA PUU) "HAVUPAIKAN" MERKUNÄ.  
 LOUNASTA.





LAPIN MAAKUNTAMUSEO

Valokuvaaja H. KOTIVUORI

Sijainti \_\_\_\_\_

Signum \_\_\_\_\_

Kunta KITILÄ 128

Aika 18.8.98

Kaupunki/kylä \_\_\_\_\_

Negatiivi 0-1664 VI/4

KOMAJÄRVI

Dia \_\_\_\_\_

Katu, tila \_\_\_\_\_

ALVARI KUSALAN (ASUU LÄHELLÄ) MUUHAN KUVASSA OLEVAN  
 TUPASIJAN OMISTI 1800-LUVUN ALUSSA POROAPPALAINEN  
 OLLI RIIMI PERHEINEEN. NURUKAUVIN (PIISI) VARUSTETTU, NOIN  
 3 M LAAJA SIIA EROTTUU HEIKOSTI RIIMINTIEVAN POHJOISTÖRMÄSSÄ.  
 ETELÄSTÄ.



LAPIN MAAKUNTAMUSEO

Valokuvaaja H. KOTIVUORI

Sijainti \_\_\_\_\_

Signum \_\_\_\_\_

Kunta KITTILÄ 266Aika 1998

Kaupunki/kylä \_\_\_\_\_

Negatiivi 0-1665 I/ALAKYLÄ

Dia \_\_\_\_\_

Katu, tila \_\_\_\_\_

HAKALA

TILAN NYKYISEN WÄNNÄN AARO HAKALAN MUUAMON LADON  
 HUONA (X) ON OLLUT NOIN 4x4 M LAAJA TUPASIA NOIN 60  
 VUOTIA SITTE. HIEMAN SEN RAJASTA VIELÄ EROTUIVIN.  
 PELLON YLÄREUNASSA KULKEE POLUNTIE JOLTA PAIKANTVI  
 KIVIKAUTISEN ASUUKSEN JÄLKIÄ KUARTSIA(O). POHJOISESTA,



LAPIN MAAKUNTAMUSEO

Valokuvaaja H. Kotivuori

Sijainti \_\_\_\_\_

Signum \_\_\_\_\_

Kunta KITTILÄ 266Aika 1998

Kaupunki/kylä \_\_\_\_\_


Negatiivi 0-1665 II/1ALAKYLÄ

Dia \_\_\_\_\_

Katu, tila \_\_\_\_\_

HAUALA

HAUALAN WÄNTÄ AARO H. OSOITTAA PAIKKAA, JOSSA OLI  
 VIELÄ NOIN 60 VUOTA SITEN TUPASIJÄ JONKIN MUINAISASU-  
 WAAN PERUNA. ALUELLA ON MYÖS KIVIKANTISTA LÖYDÖS-  
 TÖÄ. KUUSEN TAKANA ON LAMMEIKKO. POHJOISESTA.



LAPIN MAAKUNTAMUSEO

Valokuvaaja H. KOTIVUORI

Sijainti \_\_\_\_\_

Signum \_\_\_\_\_

Kunta KITTILÄ 162Aika 1978Kaupunki/kylä KAUUNENNegatiivi 0-1665 II/3

Dia \_\_\_\_\_

Katu, tila MAUNUJOKIMYLLYMAA

YLLITÄINEN PYNTTUWOPPA ON SÄILYNYT PIENEN OSAWI  
 ROI - KITTILÄ PÄÄTIEN ALLE LEIUAUTUNEEN KOREENIKUMPARREN  
 ITÄREUNASSA (NUOLI). VIERESSÄ ON LEVÄKÖYSALUUA. TAKANA  
 MAUNUJOKEN SILTA. POTTOSKOILLISESTA.



LAPIN MAAKUNTAMUSEO

Valokuvaaja H. KOTIVUORI

Sijainti \_\_\_\_\_

Signum \_\_\_\_\_

Aika 1998Kunta KITTILÄ 161Negatiivi 0-1665 II/4Kaupunki/kylä KAUKONEN

Dia \_\_\_\_\_

Katu, tila MAUNUJOKIPUTAANVUOMA

MAUNUJOKEN SUUPUOLELLA, LAUSIPATILAN LÄHEISYYDESSÄ ON METSÄTIEN  
 REUNASTA AURKUSALA, JONUA LATOJISSA OLI HIEMAN PAL-  
 KIVIA HASONNEISTA MUINAISLIEBISTÄ JA PARI WARTSI-ISUOJA.  
 HYVIN VÄHÄMERITYKSISILTÄ VAHVATNA, TILAPÄINEN ASUINMUISTO.  
 LUOTTEESTA.



LAPIN MAAKUNTAMUSEO

Valokuvaaja H. KOTIVUORI

Sijainti \_\_\_\_\_

Signum \_\_\_\_\_

Kunta KITILÄ 154Aika 1998

Kaupunki/kylä \_\_\_\_\_

Negatiivi 0-1665 III/3MOLUJÄRVI

Dia \_\_\_\_\_

Katu, tila \_\_\_\_\_

TUIMALA

TUIMALANNIEMELLÄ SIJAITSI NS. TUIMALAN AIDAN ASUINURTTÄ  
 JOSUUS 1600-LUVUN LOPUN VAIHEILLA. HÄNEN TUPANSA MUURI  
 (?) LÖYTYI KUVASTA OIKEALLE - 7 M TIESTÄ - OLEVASTA PAIVASTA.  
 TALLANA UUSI ZIEVÄYLÄ RANTAN. TÄMÄ TIE ON VANHA TIEPOHJA  
 (KAAUSTA - LUOTEeseen). KAAUSTA.



LAPIN MAAKUNTAMUSEO

Valokuvaaja H. KOTIVUORI

Sijainti \_\_\_\_\_

Signum \_\_\_\_\_

Aika 1998Kunta KITTILÄ 154Negatiivi 0-1665 III/4

Kaupunki/kylä \_\_\_\_\_

Dia \_\_\_\_\_

MOLUOJÄRVI

Katu, tila \_\_\_\_\_

TUIMALA

MOLUOJÄRVEN LUUSUASTA NOIN 3-400 M LUOTEeseen ON METSÄLUON  
 SISÄLLÄ VANHAN HUMUKSEN ALLA LEYENDOSEN TUIMALAN ÄIDÄN  
 (TAI JÄÄSKÖN ÄIDÄN) 1600-LUVUN LOPULTA TAI 1700-LUVULTA PERIYTY-  
 VÄN TUPASIJAN POHJA. UUNIKUMPARE KATVETTIIN ESIIN MÄTTÄIKÖSTÄ  
 KUIN SE OLI LÖYDETTY. KS. ANDERSSON 1914, S. 90  
 VAIN PINTA OTETTIIN ESIIN.

vt. 0-1665 III/3



LAPIN MAAKUNTAMUSEO

Valokuvaaja H. KOTIVUORI

Sijainti \_\_\_\_\_

Signum \_\_\_\_\_

Kunta KITILÄ 160Aika 1998

Kaupunki/kylä \_\_\_\_\_

Negatiivi 0-1665 IV/1MOLUOJÄRVI

Dia \_\_\_\_\_

Katu, tila KENTÄVAARA

KENTÄVAARAN TILAN TUNNUMASSA, NOIN 200 M TILASTA KOILLISEEN OLEVALLA RANTAAISTALLA ON IIVANHOJA PELTO- (KASVI) RAIVIOITA KIVIATTOJA JA YHÄ TUPAUNIN KUMARE AIVAN JUOISMÖYRIN PIHAN REUNALLA (5 M KUISTINURMASTA KOILLISEEN). TOIMI KENTÄVAARAN MUUKAN ALAHIQTÄ UELÄ EESTUI N. 50 VUOTTA SITEN JA HÄN KAIVELI KUMPUA KAPSENA. PELLOLTA LOYTYI KIVITALTTA (ILM. HUATTU) VUONNA 1965 (?).

KUVAN UUNI JA KENTÄ KUULUUVAT PERIMÄTIEDON MUUKAN JÄÄSUON AISÄLLE, 1600-LUVUN ALUVAASUKUUALLE.

ks. VIRANNUOSUI 1973, S. 81 JA ANDERSSON 1914, S. 91.

URT. 0-1665 IV/2.





LAPIN MAAKUNTAMUSEO

Valokuvaaja H. KOTIVUORI

Sijainti \_\_\_\_\_

Signum \_\_\_\_\_

Kunta KITTILÄ 160Aika 1998

Kaupunki/kylä \_\_\_\_\_

Negatiivi 0-1665 IV/2MOLUSJÄRVI

Dia \_\_\_\_\_

Katu, tila UENTÄVAARA

KUTEN 0-1665 IV/1. NS. JÄÄSUON ÄUÄN ARVINKENTÄ  
1600-LUVULTA. TUVAN UUNIKUMPU KUUSEN EDESSÄ ON SELVÄSTI  
PERIMÄTIETOIKIN YHÖUTETAVISSÄ. IDÄSTÄ.

PELLOLLA  
KIVIESINEEN LP.KUUSEN EDESSÄ  
UUNIKUMPU

LAPIN MAAKUNTAMUSEO

Valokuvaaja H. KOTIVUORI

Sijainti \_\_\_\_\_

Signum \_\_\_\_\_

Kunta KITILÄ 155/157Aika 1992

Kaupunki/kylä \_\_\_\_\_

Negatiivi 0-1665 IV/3MOLUOJÄRVI

Dia \_\_\_\_\_

Katu, tila \_\_\_\_\_

SAARIJÄRVI

EDESSÄ PIKKUSAARI (U-157) JA TAUNA PITUÄSAARI (U-155).  
JOISSA ON PYNTIKUOPIA, JÄLJENNÄISESSÄ LISÄSI KESÄHAUTOJA.  
POHJOISESTA.



LAPIN MAAKUNTAMUSEO

Valokuvaaja H. KOTINUORIAika 1998Negatiivi 0-1665 IV/4

Dia \_\_\_\_\_

Sijainti \_\_\_\_\_

Signum \_\_\_\_\_

Kunta KITTILÄ 158

Kaupunki/kylä \_\_\_\_\_

MOLUOSÄENIKatu, tila SAARIJÄRVI N

SAARIJÄRVEN POHJOISPÄÄSSÄ ON Yksi HUUILA JONKA PORTTIDEN  
 EDUSTALTA LÖYTYI MUINAISKUTUUSESTA KERTOIVIA KUARSI-ISKUUSIA.  
 KUVASSA NÄIDEN TAUNA OLEVASSA METSÄKÖSSÄ ON VIITO-TAI  
 HAKUUNUULÄMPÄN SUUREHUO POHJA. LUOTEESTA.



LAPIN MAAKUNTAMUSEO

Valokuvaaja H. UOTIVUORI

Sijainti \_\_\_\_\_

Signum \_\_\_\_\_

Kunta KITTILÄ 154Aika 1998

Kaupunki/kylä \_\_\_\_\_

Negatiivi 0-1665 IV/5MOLUOJÄRVI

Dia \_\_\_\_\_


Katu, tila \_\_\_\_\_

TUIMALA

MS. TUIMALAN ÄIJÄN "VOIMAKIVI" ON SIIRRETTY OLAVI LAMPELAN  
 UOTIMUSEON AITAN SUOJIN MOLUOJÄRVEN KYLÄLLE. HÄNEN  
 ÄITINSÄ OLI KERTONUT OLAVILLE JUURI TÄMÄN KIVEN OLEVAN  
 TUO PERIMÄTIEDON MUKAINEN NOSTELUKIVI. MYÖS NIMI "VÄKI-  
 KIVI" ON KÄYTÖSSÄ (Vrt. ELOLUVVA KIVENPYÖRTÄJÄN KYLÄ).  
 TUOTO TUIMALANNIEMEN ASUINPAIKAN MAJEMISTA. O.L. LISÄNNYT  
 KIVEEN KUPARIKILVEN.

Vrt. 0-1665 III/3-4

ks. ANDERSSON 1914, s. 90



LAPIN MAAKUNTAMUSEO

Valokuvaaja H. KOTIVUOBI

Sijainti \_\_\_\_\_

Signum \_\_\_\_\_

Kunta KITTILÄ 106Aika 1998

Kaupunki/kylä \_\_\_\_\_

Negatiivi 0-1662 VI/5KUIVASALMI

Dia \_\_\_\_\_

Katu, tila JEESIÖJÄRVIVASARA

JEESIÖJÄRVEN LONNAINPÄÄSSÄ OLEVA, SOIDEN YMPÄRÖIMÄ KUIVASALMI. PAIKALLA ON AINAAN LAHDEKAS ERIKOINEN PYYNTIKUOPPA. KUVASSA YLSI SELVIMMISTÄ KANNAAN POHJOISREUNALTA.

