

Manninen 2

Muinaisjäännöstunnus: 182040021

Muinaisjäännöstyyppi: löytöpaikat

Alatyyppi: -

Ajoitus: kivikautinen

Laji: löytöpaikka

Koordinaatit (ETRS-TM35FIN) P= 6859493 I= 406539 Z=

Koordinaattiselite: Koordinaattipiste Ala-Mannisen talon vieressä, tarkkoja löytöpaikkoja ei tunneta.

Inventointihavainnot: Kohde tarkastettiin vuoden 2015 inventoinnissa. Se sijaitsee noin 900 metriä Jyväskylän tiestä kaakkoon, Jämsänjoen itäpuolella Ylä- ja Ala-Mannisen talojen pelloilla. Mannisen ja Finnin (Vinni) taloista on saatu 1800-luvulla kourutaltat, löydöt päätyivät Kansallismuseon kokoelmiin v. 1881. Löytöpaikat sijaitsevat todennäköisesti talojen pelloilla, tarkemmat paikat eivät ole tiedossa. Peltoja käytiin läpi vuoden 2015 inventoinnissa, mutta mitään muinaisjäännökseen viittaavaa ei havaittu.

Muinaisjäännösrekisterin kohdekuvaus:

Jämsänjoen itäpuolella, Mannisen ja Vinnin mailta: KM 2089:4 kourutaltta; KM 2089:5 kourutaltta, Vinnistä; KM 2089:8 tasataltta, "Mannilan talosta"/inv. oletus että kuuluu tähän!

Löytöpaikka oli aiemmin nimeltään pelkkä Manninen, mutta Kuoreveden kuntaliitoksen jälkeen Jämsään kuuluu myös kivikautinen asuinpaikka Manninen, joten löytöpaikka on nimetty uudelleen.

Digikuvat: AKDG4635:1

Aiemmat tutkimukset: Timo Jussila v. 1994, inventointi

Aiemmat löydöt: KM2089:4 (kourutaltta); KM2089:5 (kourutaltta, Vinnistä); KM2089:8 (tasataltta)



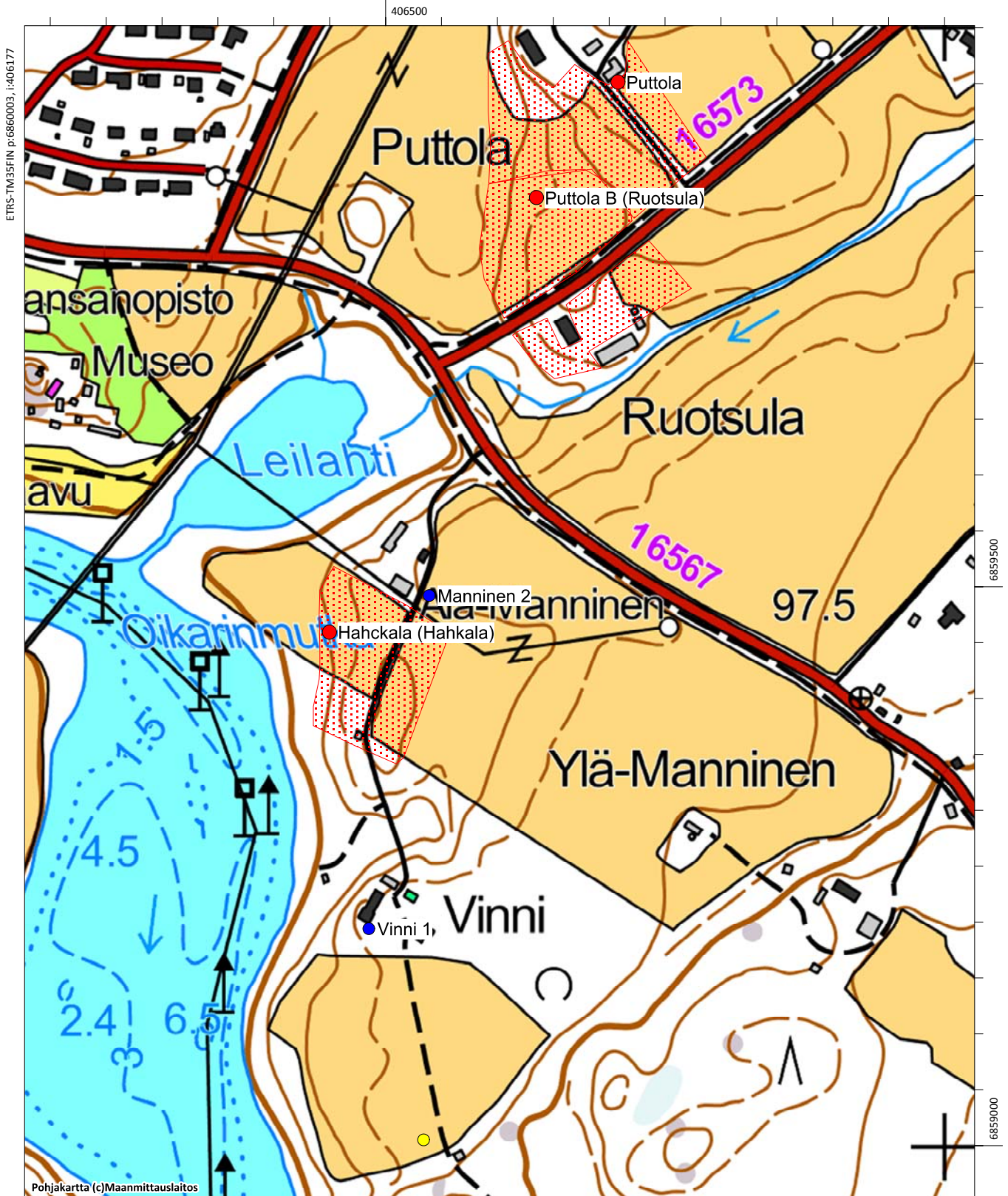
Manninen 2. Kivikautinen irtolöytöpaikka, tarkempi löytöpaikka tuntematon. Mahdollisesti kuvassa olevalta pellolta Ala-Mannisen talon itä- ja eteläpuolella. Kuva etelästä.

AKDG4635:1

Hahckala (Hahkala), 1000028081, kiinteä muinaisjäänös, asuinpaikat, historiallinen

Manninen 2, 182040021, löytöpaikat, kivikautinen

Puttola B (Ruotsula), 182010066, kiinteä muinaisjäänös, asuinpaikat, moniperiodinen



ETRS-TM35FIN p:6860003, i:406177

6859500

0005989

Pohjakartta (c)Maanmittauslaitos

MK 1:5000

ETRS-TM35FIN p:6858952, i:407027

Matarniemi

Muinaisjäänöstunnus: 182010006
Muinaisjäänöstyyppi: asuinpaikat
Alatyyppi: -
Ajoitus: kivikautinen
Laji: kiinteä muinaisjäänös

Koordinaatit (ETRS-TM35FIN) P= 6870655 I= 402752 Z= 100

Koordinaattiselite: Keskikoordinaatit

Inventointihavainnot: Kohde tarkastettiin vuoden 2016 inventoinnissa. Kapea niemi on kulunut luonnollisista syistä ja sitä on myös käytetty leirintä- asuntovaunujen alueena, siitä syystä asuinpaikka on osittain tuhoutunut. Inventoinnissa ei havaittu löytöjä alueella.

Muinaisjäänösrekisterin kohdekuvaus:

Kohde sijaitsee Kankarisveden itärannalla, Rekolan asutusalueelta runsaan 1 km verran pohjoiseen, Rasuan kohdalla olevalla niemellä. Niemeä yhdistää mantereeseen kapea kannas ja se muodostuu matalahkosta, koillis-lounaissuuntaisesta hiekkaharjanteesta.

Niemessä sijaitsevilta hiekkarannoilta, etenkin sen etelä- ja kaakkoisosan kuluneesta maaston pinnasta, noin 100 metrin korkeuskäyrän tuntumasta, on löytynyt kvartsi-iskoksia. Matarniemen maasto on kulunutta paikalla sijaitsevan leirintäalue toiminnan ja luontaisen rantojen erodoitumisen vuoksi.

Kohteen välittömässä läheisyydessä sijaitsee irtolöytökohde Jämsänkoski Matarniemi 2, josta on löydetty kivialtta. Saman harjujakson osia ovat kohteen pohjoispuolella sijaitseva Köyryssaari (Jämsänkoski 31) ja eteläpuolella oleva Kerkkola-Rasuanniemi (Jämsänkoski 21), joista molemmista on löydetty merkkejä asuinpaikasta ja jotka molemmat ovat myös maastoltaan saman tyyppisiä kuin Matarniemikin.

Digikuvat: AKDG4700:1

Aiemmat tutkimukset: Pekka Miettinen v. 1975, tarkastus; Mirja Miettinen v. 1988, tarkastus; Timo Jussila v. 1994, inventointi

Aiemmat löydöt: KM19945 (asuinpaikkalöytö)



Matarniemi. Kivikautinen asuinpaikka kapealla niemekkeellä. Kuva etelästä. (AKDG4700:1)

Matarniemi 2

Muinaisjäänöstunnus: 1000004914

Muinaisjäänöstyyppi: löytöpaikat

Alatyyppi: -

Ajoitus: kivikautinen

Laji: löytöpaikka

Koordinaatit (ETRS-TM35FIN) P= 6870655 I= 402752 Z= 100

Koordinaattiselite: Keskikoordinaatit

Inventointihavainnot: Kohde tarkastettiin vuoden 2016 inventoinnissa. Paikka on leirintäalueen uimarantaa, merkkejä muinaisjäänöksestä ei havaittu.

Muinaisjäänösrekisterin kohdekuvaus:

Kohde sijaitsee Kankarisveden itärannalla, Rekolan asutusalueelta runsaan kilometrin verran pohjoiseen, Rasuan kohdalla olevalla niemellä. Niemeä yhdistää mantereeseen kapea kannas ja se muodostuu matalahkosta, koillis-lounaissuuntaisesta hiekkaharjanteesta.

Matarniemeen (vuoden 1962 inventoinnissa nimeltään Rasuanniemi) johtavan kapean kannaksen eteläosasta tiedetään löydetyn kivitaltan, jonka löytökohdassa, lähellä vesirajaa oli esineen löytäjän, Arvo Koskisen, mukaan havaittavissa erittäin nokista maata. Kivitalttaa ei ole luetteloitu Kansallismuseon kokoelmiin. Se sijaitsee ilmeisesti Jämsänkosken kotiseutumuseossa. Vuoden 1962 inventoinnin yhteydessä paikalle tehtiin muutama koekuoppa. Löytöjä tai havaintoja muinaisjäänöksestä ei koekuopituksessa kuitenkaan havaittu.

Irtolöytökohteen välittömässä läheisyydessä sijaitsee kivikautinen asuinpaikka Jämsänkoski 6, Matarniemi.

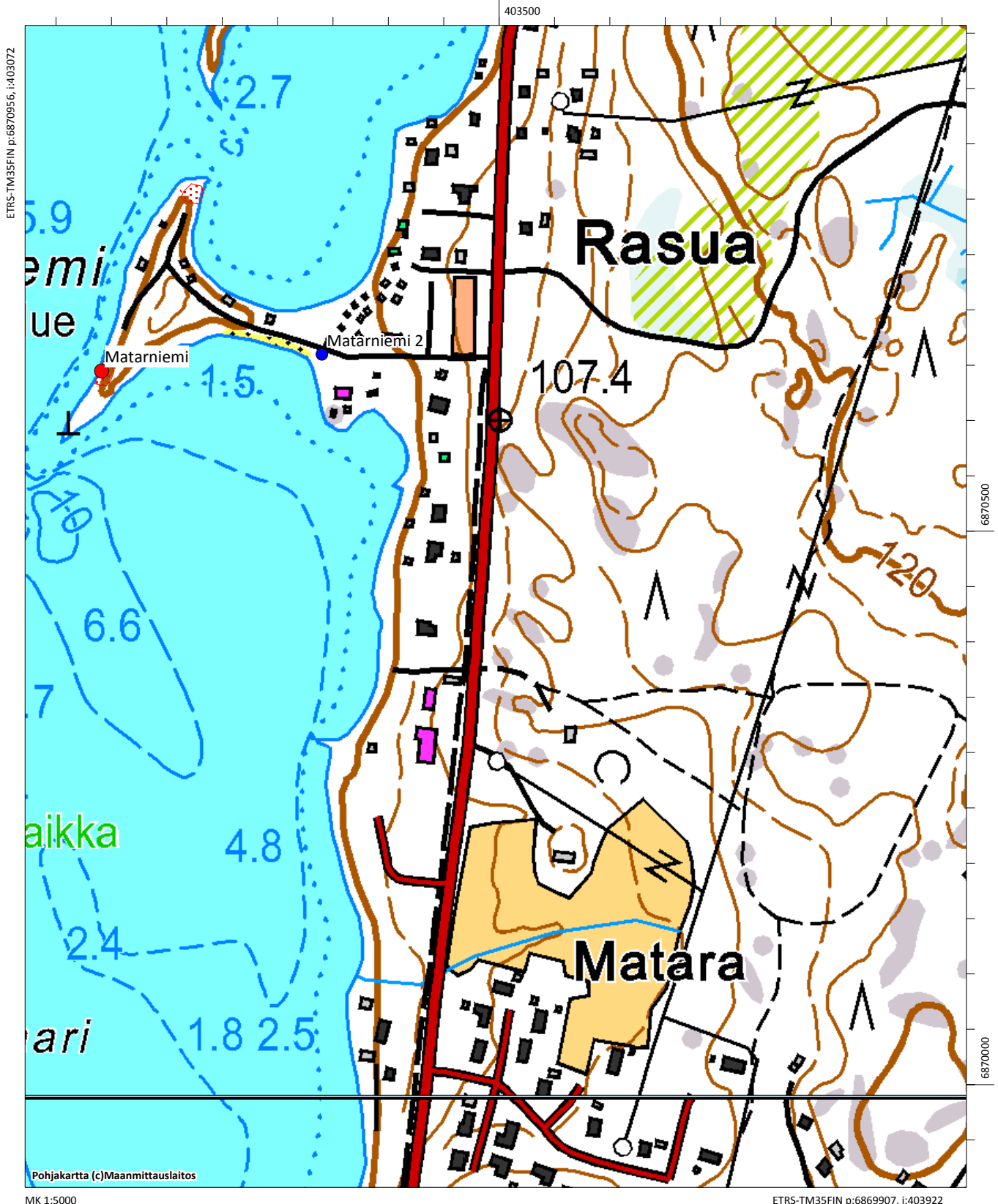
Ks. Kerttu Itkosen inventointikertomus vuodelta 1962: Jämsä, Jämsänkoski ja Koskenpää. Inventointi 1962. Kertomus Jämsänkosken Linnasenmäen muinaislinnan ja pitäjältä löydettyjen muinaisesineiden löytöpaikkojen tarkastamisesta kesällä 1962. Kartta 7, numero 4. Museoviraston Arkeologian osaston arkistossa.

Digikuvat: -

Aiemmat tutkimukset: Kerttu Itkonen v. 1962, inventointi

Aiemmat löydöt:

Matarniemi, 182010006, kiinteä muinaisjännös, asuinpaikat, kivikautinen
Matarniemi 2, 1000004914, löytöpaikat, kivikautinen



Miekkainpetäjä 1

Muinaisjäänöstunnus: 1000001478
Muinaisjäänöstyyppi: kultti- ja tarinapaikat
Alatyyppi: muistopaikat
Ajoitus: historiallinen
Laji: kiinteä muinaisjäänös

Koordinaatit (ETRS-TM35FIN) P= 6863786 I= 402600 Z= 135

Koordinaattiselite: Miekkainpetäjän gps-koordinaatit

Inventointihavainnot: Kohde tarkastettiin vuoden 2015 inventoinnissa. Havaittiin, että muinaisjäänösrekisterin koordinaatit olivat virheelliset ja sijoittivat kohteen n. 200 metriä pohjoisemmaksi, koordinaatit on korjattu tähän kohdekuvaukseen ja muinaisjäänösrekisteriin. Miekkainpetäjä on reilut 10 metriä korkea kelo Pääskymäentien itäpuolella, hautausmaan ja kappelin kohdalla. Petäjän vieressä on muistokivi. Tarinan mukaan venäläiset ovat 1700-luvulla lyöneet taistelun jälkeen miekkansa petäjän kylkeen pystyyn. Muistokivessä on teksti *"Miekkainpetäjä on nähnyt taistelun, joka perimätiedon mukaan on käyty tällä paikalla suomalaisten ja venäläisten välillä, mutta pitää tiedot siitä ominaan. Kulkija, joka tätä luet, tulevaisuutesi on hämärän peitossa, mutta huolehdi siitä, että oman aikasi tapahtumat eivät vaivu kanssasi hautaan, vaan jäävät tulevien polvien tiedoksi."*

Muinaisjäänösrekisterin kohdekuvaus:

Miekkainpetäjän hautausmaan itäpuolella, Myllymäen teollisuusalueen suunnitellulla kaava-alueella on kelohonka ns. miekkainpetäjä, jota pidetään 1700-luvulla venäläisiä vastaan käydyn taistelun muistomerkinä. Tarinoiden mukaan venäläiset olisivat taistelun tauottua lyöneet petäjän kylkeen miekkansa pystyyn.

Digikuvat: AKDG4625:1-2

Aiemmat tutkimukset: Miikka Kumpulainen v. 2003, tarkastus

Aiemmat löydöt: -

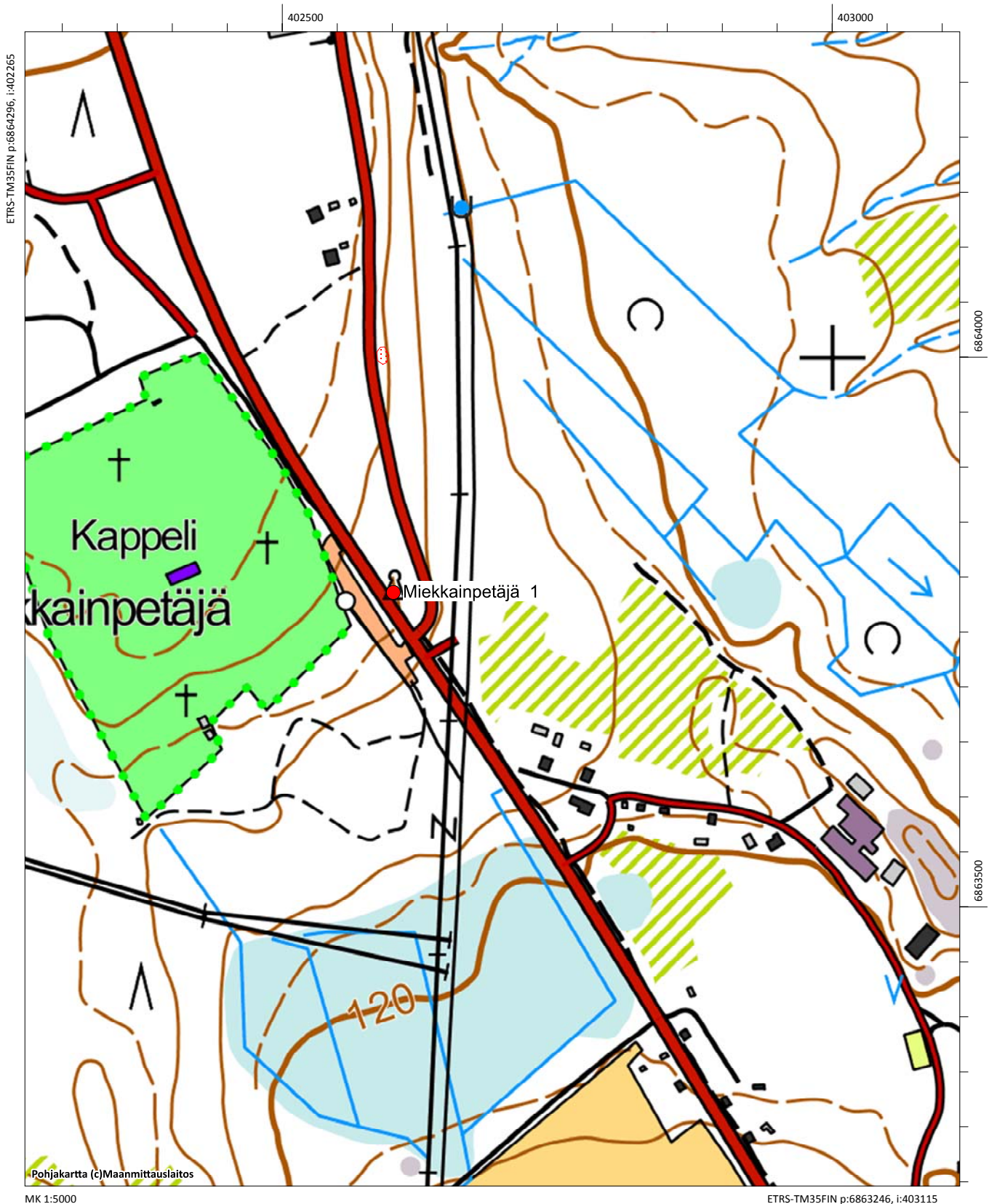


Miekkainpetäjä 1. Petäjä sijaitsee aivan Jämsänkoskelle vievän tien itäpuolella, petäjän vieressä muistokivi. Kuva lounaasta. (AKDG4625:1)



Miekkainpetäjä 1, muistokiven teksti. (AKDG4625:2)

Miekkainpetäjä 1, 1000001478, kiinteä muinaisjäännös, kultti- ja tarinapaikat, historiallinen



Miekkainpetäjä 2

Muinaisjäännöstunnus:	1000000354
Muinaisjäännöstyyppi:	työ- ja valmistuspaikat
Alatyyppi:	auriskuopat
Ajoitus:	historiallinen
Laji:	poistettu kiinteä muinaisjäännös (ei rauhoitettu)

Koordinaatit (ETRS-TM35FIN) P= 6864001 I= 402589 Z= 135

Koordinaattiselite: Miekkainpetäjän gps-koordinaatit

Inventointihavainnot: Kohdetta ei tarkastettu v. 2015–2016 inventoinnissa, koska se oli määritelty poistetuksi kiinteäksi muinaisjäännökseksi

Muinaisjäännösrekisterin kohdekuvaus:

Kohde sijaitsee aivan Jämsän ja Jämsänkosken rajalla, Myllymäen teollisuusalueen eteläpuolella. Sijainti on 30–50 metriä koilliseen Miekkainpetäjän hautausmaasta, Myllyharjuntien itäpuolella, vain muutaman metrin päässä tiestä. Paikalla on painanteita, jotka sijaitsevat Mäntyharjuntien katkaisemalla terassilla. Tien itäpuolella, jolla painanteet sijaitsevat, on terassista jäljellä vain kapea kaistale. Terassi on laaja ja tasainen, mutta siitä itään rinne laskee melko jyrkästi useamman metrin kohti Jämsänjokea. Terassilla kasvaa mäntyjä ja kuusia sekä hiukan lehtipuita. Aluskasvillisuus on varpuja ja sammalta. Maaperä terassilla on karkeahkoa hiekkaa.

Painanteita on havaittavissa terassilla yhteensä kuusi kappaletta. Painanteet ovat läpimitaltaan 3 – 3,5 metriä, syvyydeltään 30–40 cm ja muodoltaan soikeita. Niistä neljä havaittiin vuonna 2003, jolloin niiden epäiltiin olevan mahdollisia asumuspainanteita. Vuonna 2004 paikalla suoritettiin koekaivaus, jossa todettiin painanteiden olevan selkeästi ihmisen tekemiä, mutta iältään nuorehkoja. Painanteet ovat mahdollisesti historiallisen ajan nauriskuoppia tai hiilimiiluja. Alueen ei katsottu tarvittavan lisätutkimuksia.

Painanteiden lounaispuolella on niin kutsuttu Miekkainpetäjä, kelohonka, jota pidetään 1700-luvulla venäläisiä vastaan käydyn taistelun muistomerkkinä. Tarinoiden mukaan venäläiset olisivat taistelun tauottua lyöneet petäjän kylkeen miekkansa pystyyn. Tästä johtuu alueen nimi: Miekkainpetäjä.

Digikuvat:	-
Aiemmat tutkimukset:	Miikka Kumpulainen/Keski-Suomen museo v. 2003, tarkastus; Kreetta Lesell v. 2004, koekaivaus
Aiemmat löydöt:	-

Miemoila (Niemola) (uusi kohde)

Muinaisjäännöstunnus: 1000028078
Muinaisjäännöstyyppi: asuinpaikat
Alatyyppi: -
Ajoitus: historiallinen
Laji: kiinteä muinaisjäännös

Koordinaatit (ETRS-TM35FIN): P=6862140 I=403700 Z= 93

Koordinaattiselite: Arvioidut keskikoordinaatit

Inventointihavainnot: Kohde sijaitsee Jämsänjoen länsipuolella, noin 900 metriä Jämsän kirkosta luoteeseen. Miemolassa oli v. 1539 kolme taloa. Talo määrä pysyi ilmeisesti aika lailla saman, sillä vuonna 1730 taloja oli myös kolme.. Kylä on sijoitettavissa 1780-luvun rekognosointikartan perusteella Lopotin pohjoisosassa olevalle pellolle. Pellon eteläpuolella on omakotitaloalue, jolle johtaa Niemolantie, mutta itse Niemola ei ole ollut tien varressa. Kohde tarkastettiin vuoden 2015-2016 inventoinnissa, se osa peltoa, jolla kylä on todennäköisesti sijainnut oli kyntämättä ja pintahavainnot ei tehty. Historiallisen asuinpaikan säilyneisyyden ja laajuuden toteaminen vaatii kaivaustutkimuksia.

Samalta pellolta on löytynyt metallinpaljastimen avulla viikinkiajalta peräisin olevia koruja ja korufragmentteja kyntökerroksesta. Alue on hyvin potentiaalinen rautakautisten ja keskiaikaisten kulttuurikerrosten löytymistä ajatellen. Aluerajaus perustuu historiallisiin lähteisiin, löytöihin ja topografiaan.

Muinaisjäännösrekisterin kohdekuvaus: Ei kuvausta, uusi kohde.

Digikuvat: AKDG4623:2

Aiemmat tutkimukset: -

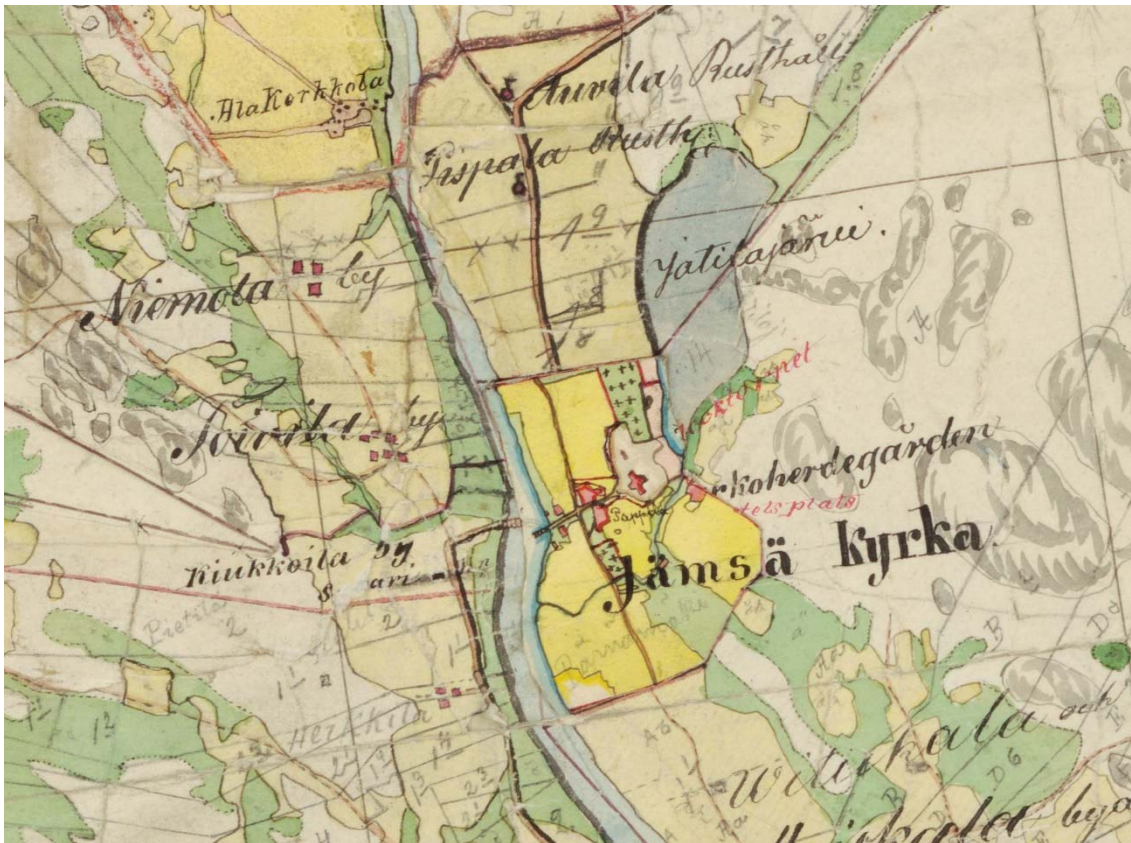
Aiemmat löydöt: -



Miemoilan historiallinen asuinpaikka on sijainnut kuvassa näkyvän pellolla. Maanpäälle erottuvia merkkejä kohteesta ei ole. Kuva lännestä.

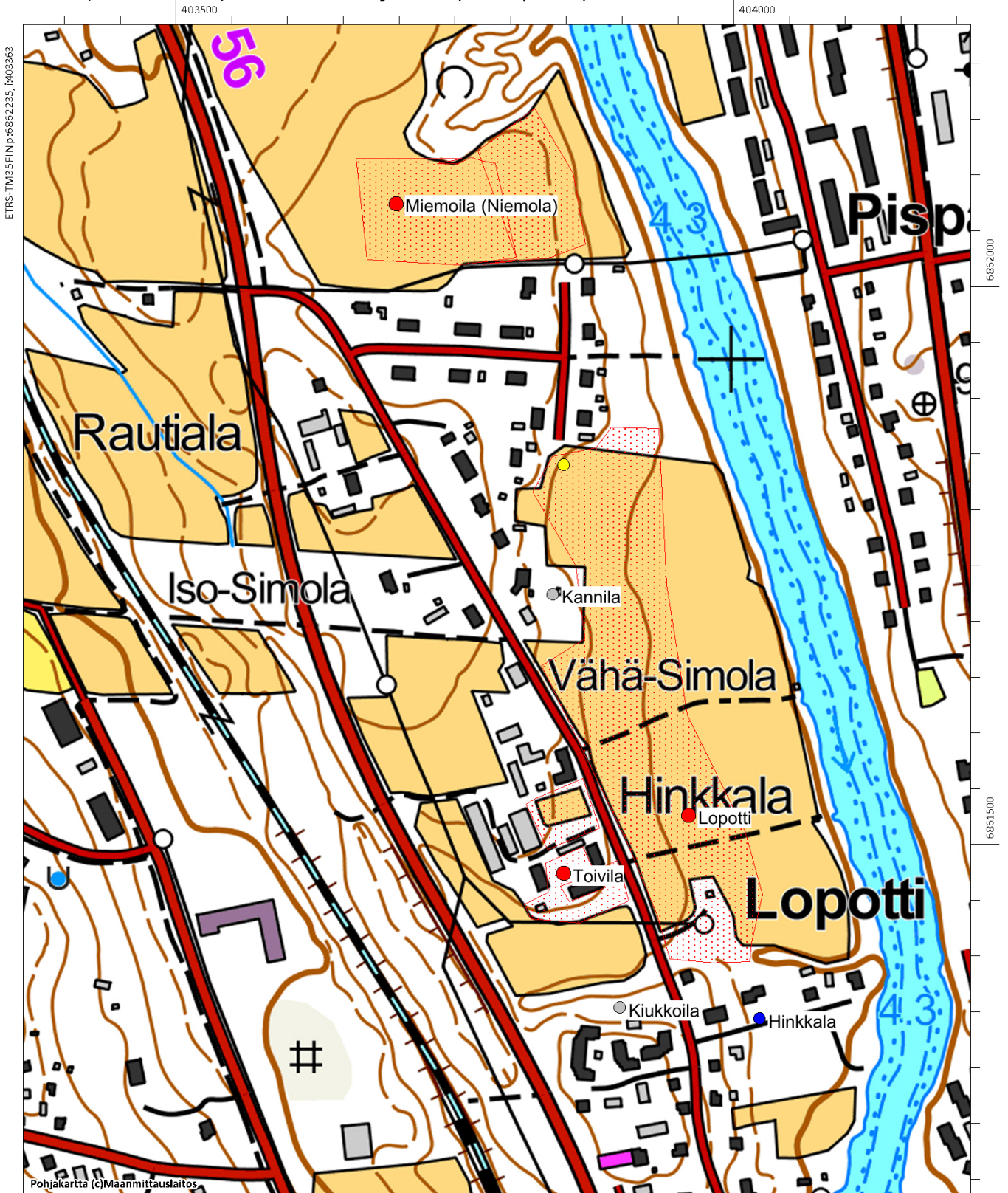


Niemola 1780-luvun rekognosointikartassa (kra sera pf 7 xviii a jamsanjoki)



Niemola by 1840-luvun pitäjänkartalla.

Hinkkala, 182040018, löytöpaikat, rautakautinen
 Kannila, 1000028077, poistettu kiinteä muinaisjäänös, asuinpaikat, historiallinen
 Kiukkoila, 100002807, poistettu kiinteä muinaisjäänös, asuinpaikat, historiallinen
 Lopotti, 1000023025, hautapaikat, rautakautinen
 Pänkälä ja Simola ovat Lopotin erilliskohteita, löytöalueita
 Miemoila (Niemola), 1000028078, kiinteä muinaisjäänös, asuinpaikat, historiallinen
 Toivila, 1000028076, kiinteä muinaisjäänös, asuinpaikat, historiallinen



Niemi

Muinaisjäännöstunnus:	1000026961
Muinaisjäännöstyyppi:	hautapaikat
Alatyyppi:	-
Ajoitus:	rautakautinen
Laji:	kiinteä muinaisjäännös
Koordinaatit (ETRS-TM35FIN)	P= 6860983 I= 405467 Z= 90
Koordinaattiselite:	Löytöpaikan arvioitu keskikoordinaatti

Inventointihavainnot: Kohde tarkastettiin vuoden 2015 inventoinnissa. Se sijaitsee Jämsänjoen länsipuolella Niemen tilan pellolla. Paikalta on löytynyt myöhäisrautakautisia esineitä metallinpaljastimella. Löytöpaikka oli nurmella kun kohdetta tarkastettiin vuonna 2015. Alueella ei ole tehty tutkimuksia mahdollisen hauta- tai asuinpaikan toteamiseksi. Koekaivaus kohteessa olisi tarpeen, on mahdollista, että peltokerroksen alla on säilynyt rautakautisia kulttuurikerroksia.. Kohde on merkitty pistemäisenä löytöpaikkana, mutta kohteeseen tehtiin aluerajaus potentiaaliseksi katsotulle alueelle, lähinnä topografian mukaan. Noin 500 metriä pohjoiseen on Karhalan rautakautinen kohde, joka on myös löytynyt metallinpaljastinlöytöjen avulla. Molemmat kohteet kuuluvat Jämsänjoen tuntumassa olevaan rautakautisten kohteiden keskittymään, joiden säilyneisyyttä ja laajuutta on tutkittu vasta vähän.

Muinaisjäännösrekisterin kohdekuvaus:

Löytöpaikka sijaitsee Jämsänjoen länsirannalla, Virmapyhän pohjoispuolella olevalla peltoalueella, noin 150 metriä Niemen talosta pohjoiseen. Paikalta on löytynyt syyskuussa 2014 metallinetsinnän yhteydessä myöhäisrautakautista esineistöä: pyöreiden kupurasolkien kappaleita, tasavartinen solki, rannerengas ja hihnanjakajan hela sekä hopeinen miekantukenkenkän (KM 40474: 1-5). Löytöesineet levittäytyvät noin 40 metrin säteellä arvioidun keskikoordinaatin ympärille. Niiden löytösyvyys peltomullassa vaihteli noin 0-20 cm välillä.

Löytöpaikasta noin 600 metriä pohjoiseen sijaitsee Karhala 2 (1000024169), josta on löydetty metallinilmaisimella myös rautakautista esineistöä..

Digikuvat: AKDG4650:1-2

Aiemmat tutkimukset: -

Aiemmat löydöt: KM40474:1-5

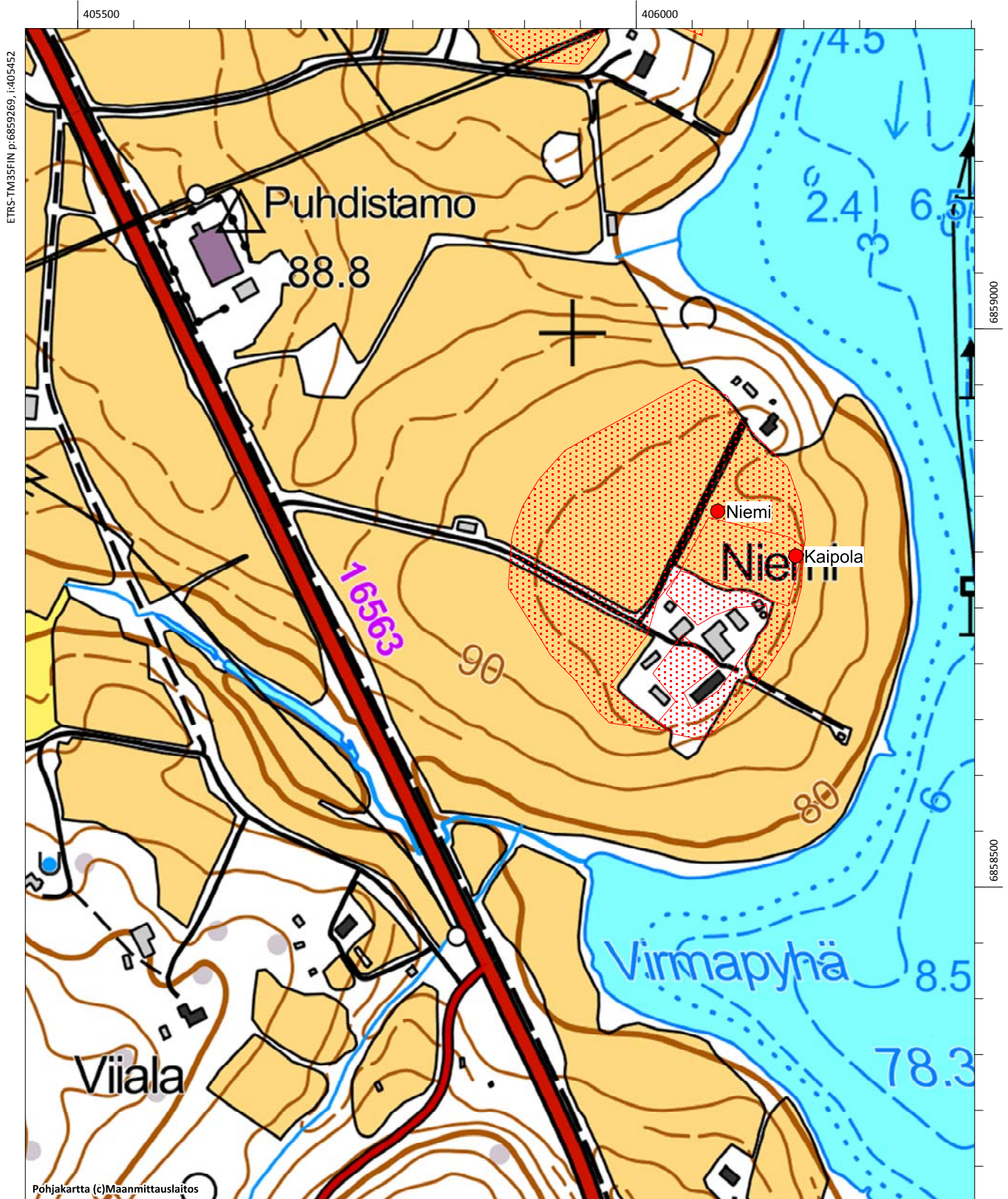


Niemi. Rautakautinen löytöpaikka pellon nurmella olevassa osassa. Kuva pohjoisesta. (AKDG4650:1)



Niemi. Rautakautinen löytöpaikka pellon nurmella olevassa osassa. Kuva idästä. (AKDG4650:2)

Kaipola, 1000028066, kiinteä muinaisjännös, asuinpaikat, historiallinen
Niemi, 1000026961, kiinteä muinaisjännös, hautapaikat, rautakautinen



Patala (uusi kohde)

Muinaisjäänöstunnus: 1000028086
Muinaisjäänöstyyppi: asuinpaikat
Alatyyppi: -
Ajoitus: historiallinen
Laji: muu kulttuuriperintökohde

Koordinaatit (ETRS-TM35FIN): P=6862882 I=403993 Z= 90

Koordinaattiselite: Arvioidut keskikoordinaatit

Inventointihavainnot: Kohde sijaitsee 1,3 km Jämsän kirkosta pohjoiseen Jämsäntien molemmin puolin, Jämsänjoen itäpuolella. Patalassa oli v. 1539 kolme taloa. Vuodelta 1464 on tieto, että Patalan Pekka on ollut katselmusmiehenä (Suvanto 1954, s. 111). Kylän tarkka sijainti 1400-1500 –luvulla ei ole tiedossa. 1780-luvun rekognosointikarttaan kylä on merkitty ja se sijaitsee Auvilan kaupungiosan pohjoispuolella, osittain nykyisin rakentamattomalla alueella. Tien länsipuolella on vanha talo ulkorakennuksineen ja ilmeisesti talon kivinen kellari on jäänyt tien itäpuolelle. Vanhan talon pihapiiri ja viereiset pellot ja viheralueet tien molemmin puolin ovat potentiaalisia historiallisen ajan kulttuurikerrosten säilymisen kannalta. Pellot olivat kyntämättä inventoinnin aikaan, joten niillä ei havaintoja päästy tekemään. Patalan itäpuolella, 200-300 metrin päässä, ovat Viertiön rautakautinen kätkölöytö ja Kissankallion viikinkiaikainen polttokalmisto. Nämä kohteet viittaavat siihen, että alueella on sijainnut myös rautakautista asutusta, jonka jatkumo keskiaikaan on todennäköistä. Aluerajaus perustuu historialliseen kartta-aineistoon ja arvioon asutuksen sijainnista. Kohde on luokiteltu kiinteäksi muinaisjäänökseksi alueen muinaisjäänöspotentiaalın ja läheisten rautakautisten kohteiden perusteella.

Muinaisjäänösrekisterin kohdekuvaus:

Ei kuvausta, uusi kohde.

Digikuvat: AKDG4657:1-2

Aiemmat tutkimukset: -

Aiemmat löydöt: -



Patala. Kellarin oviaukko. Kuva lännestä. (AKDG4657:1)



Patala. Vanhaa rakennuskantaa alueella. Kuva idästä. (AKDG4657:2)



Patala 1780-luvun rekognosointikartassa (kra sera pf 7 xviii a jamsanjoki)



Patala by 1840-luvun pitäjänkartalla.

- Auvila, 1000028080, muu kulttuuriperintökohde, asuinpaikat, historiallinen
- Kerkkola, 1000028079, muu kulttuuriperintökohde, asuinpaikat, historiallinen
- Kissankallio, 183010054, kiinteä muinaisjäännös, hautapaikat, rautakautinen
- Patala, 1000028086, kiinteä muinaisjäännös, asuinpaikat, historiallinen
- Viertiö, 183010053, kiinteä muinaisjäännös, hautapaikat, rautakautinen



Pietilä (uusi kohde)

Muinaisjäännöstunnus:	1000028074
Muinaisjäännöstyyppi:	asuinpaikat
Alatyyppi:	-
Ajoitus:	historiallinen
Laji:	muu kulttuuriperintökohde
Koordinaatit (ETRS-TM35FIN):	P=6861240 I=403740 Z= 95
Koordinaattiselite:	Arvioidut keskikoordinaatit

Inventointihavainnot: Kohde sijaitsee Jämsänjoesta länteen. Pietilässä oli vuonna 1539 kaksi taloa. Vuonna 1464 oli Heino Pietinen lautamiehenä ja Olli Pietinen katselmusmiehenä, joten luultavasti taloja oli kaksi myös tuolloin. (Suvanto 1954, s. 117). Kohteen sijainti on epävarma, se on yritetty paikallistaa 1780-luvun rekognosointikartan perusteella. Paikka on peltoa, joka oli tarkastusajankohtana äestetty, mitään asuinpaikkaan viittaavia löytöjä pellolta ei tehty. On myös mahdollista, että Pietilä on sijainnut hieman idempänä ja tuhoutunut tietä ja junarataa rakennettaessa. Peruskarttaan merkitty Pietilän talo on hieman lännempänä ja ilmeisesti myöhempää perua, koska sitä ei vielä 1840-luvun pitäjänkarttaan ole merkitty.

Muinaisjäännösrekisterin kohdekuvaus: Ei kuvausta, uusi kohde.

Digikuvat: AKDG4713:1

Aiemmat tutkimukset: -

Aiemmat löydöt: -



Pietilä. Historiallisen ajan asuinpaikan sijainti on epävarma. Se on voinut sijaita kuvassa olevien peltojen kohdalla. Kuva luoteesta. (AKDG4713:1)



Pietilä 1780-luvun rekognosointikartassa (kra sera pf 7 xviii a jamsanjoki)

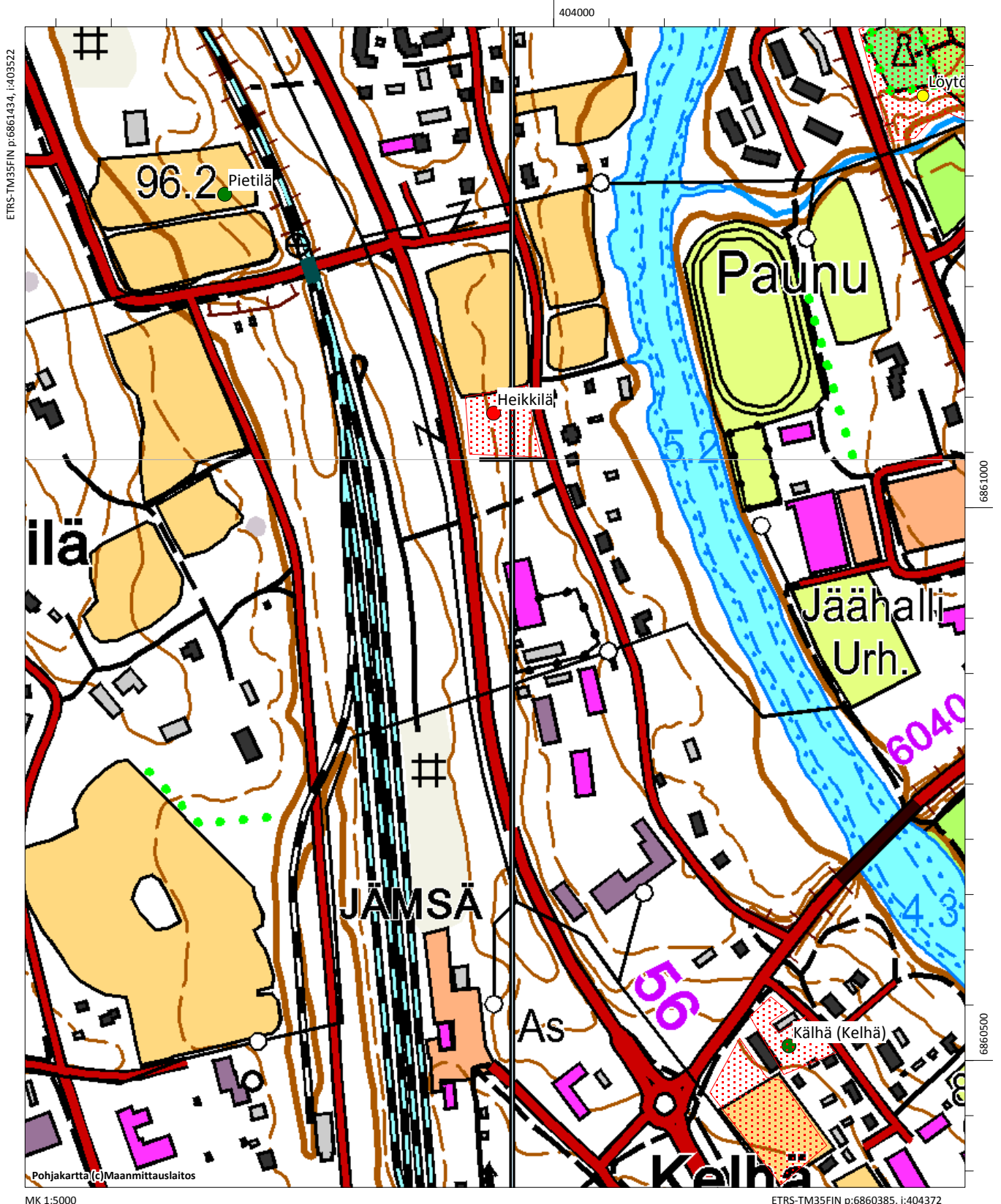


Pietilää ei ole merkitty 1840-luvun pitäjänkarttaan, mutta nimi on lisätty siihen kynällä myöhemmin.

Heikkilä, 1000028073, kiinteä muinaisjäännös, asuinpaikat, historiallinen

Pietilä, 1000028074, muu kulttuuriperintökohde, asuinpaikat, historiallinen

Kälhä (Kelhä), 1000028072, muu kulttuuriperintökohde, asuinpaikat, historiallinen



Pukinvuori

Muinaisjäännöstunnus: 182010009
Muinaisjäännöstyyppi: puolustusvarustukset
Alatyyppi: muinaislinnat
Ajoitus: rautakautinen
Laji: kiinteä muinaisjäännös

Koordinaatit (ETRS-TM35FIN) P= 6860983 I= 405467 Z= 90

Koordinaattiselite: Peruskartan muinaisjäännösmerkki

Inventointihavainnot: Kohde tarkastettiin pikaisesti vuoden 2015 inventoinnissa. Pukinvuori on linnavuori, joka sijaitsee Jämsän keskustan tuntumassa. Alue on ulkoilualuetta, joka jatkuu pohjoiseen Ohasvuoren suuntaan. Kohde oli muinaisjäännösrekisterin kuvaamassa tilassa.

Muinaisjäännösrekisterin kohdekuvaus:

Jyrkkärinteinen ja metsäinen vuori sijaitsee Jämsän keskustan koillislaidalla. Vuorelta löydettiin vuonna 1985 miekan ponsi (KM 24262). Laen korkeimman kohdan pohjoisreunalla on vallirakenteen pohjaa noin 17 metrin matkalla. Vallin kohdalla on tehty koekaivaus vuonna 1988. Linnavuoren luoteisrinteen alapuolella on hirsin tuettu lähde. Paikasta on käytetty myös nimiä Linnavuori ja Hartusvuori.

Digikuvat: AKDG4640:1

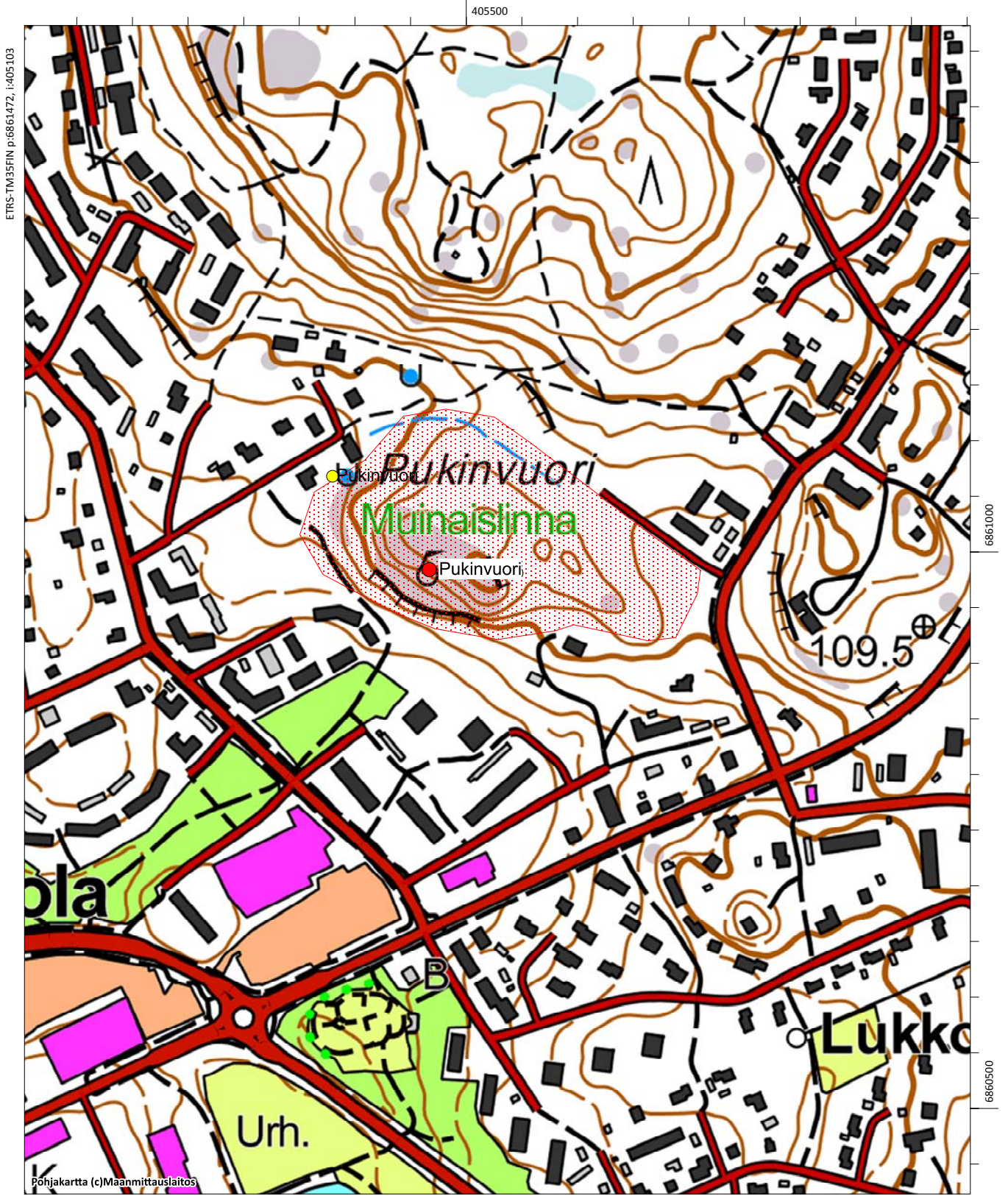
Aiemmat tutkimukset: Jouko Voionmaa v. 1950, kartoitus; Jussi-Pekka Taavitsainen v. 1988, tarkastus; Jussi-Pekka Taavitsainen v. 1990, koekaivaus.

Aiemmat löydöt: KM24262 (miekanponsi, raudan- ja kuparinpaloja)



Pukinvuori. Näkymää linnavuoren päällä. Kuva luoteesta. (AKDG4640:1)

Pukinvuori, 182010009, kiinteä muinaisjäännös, puolustusvarustukset, rautakautinen



Punasmäki

Muinaisjäännöstunnus: 182040017
Muinaisjäännöstyyppi: löytöpaikat
Alatyyppi: -
Ajoitus: rautakautinen
Laji: löytöpaikat

Koordinaatit (ETRS-TM35FIN) P= 6861578 I= 404734 Z=
Koordinaattiselite: -

Inventointihavainnot:

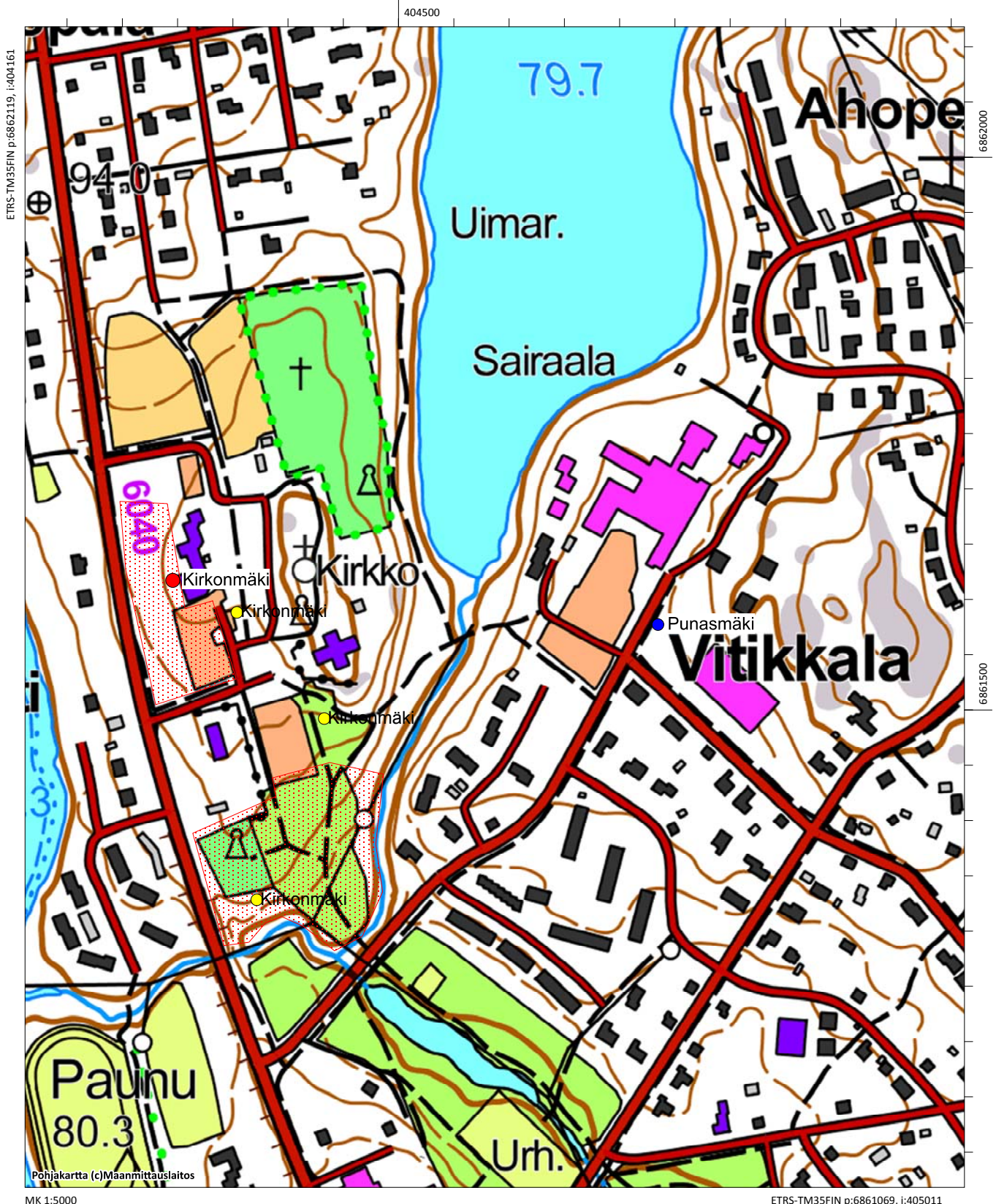
Kohdetta ei tarkastettu vuoden 2015 inventoinnissa, se sijaitsee nykyisin rakennetulla alueella.

Muinaisjäännösrekisterin kohdekuvaus:

Jaatilanjärven eteläpuolelta on löytynyt 1900-luvun alussa hevosenkenkäsolki HämMus 7374. Alue on nykyisin Jämsän kaupungin keskustaa.

Digikuvat: -
Aiemmat tutkimukset: Timo Jussila v. 1994, inventointi
Aiemmat löydöt: HämMus 7374 (hevosenkenkäsolki)

Kirkonmäki, 182010010, kiinteä muinaisjäännös, hautapaikat, rautakautinen
Punasmäki, 182040017, löytöpaikka, löytöpaikat, rautakautinen



Puttola

Muinaisjäännöstunnus: 182010002
Muinaisjäännöstyyppi: hautapaikat
Alatyyppi: polttokenttäkalmistot
Ajoitus: rautakautinen
Laji: kiinteä muinaisjäännös

Koordinaatit (ETRS-TM35FIN) P= 6859987 I= 406682 Z= 90

Koordinaattiselite: Vuonna 1951 tutkitun polttohautauksen paikka

Inventointihavainnot:

Kohde tarkastettiin vuoden 2015 inventoinnissa. Se sijaitsee Puttolan talon pihapiirissä, noin 600 metriä Jämsänjoesta koilliseen. Paikalla on tehty kaivauksia v. 1951 ja 1965. Kyseessä on viikinkiaikainen polttokenttäkalmisto, jossa on sekä miesten että naisten hautoja. Esineitä on löytynyt runsaasti. Kaivaukset rajoittuvat hautausten kohdalle ja olivat pienialaisia. Alueella ei ole tehty kattavaa tutkimusta asuinpaikkojen tai muiden hautausten löytämiseksi. Noin 150 metriä etelään olevaa Puttola B kohdetta on tutkittu koekaivauksin vuonna 2001, mutta siellä havaittiin merkkejä vain historiallisesta asutuksesta. Puttolan aluerajaus muodostuu polttokenttäkalmistosta ja sen viereisestä alueesta.

Muinaisjäännösrekisterin kohdekuvaus:

Paikka sijaitsee noin 600 m Jämsänjoen pohjois-koillisrannasta koilliseen ja Pälämäen kalmistosta eli kansanopiston rakennuksista itäkoilliseen. Paikalla on tehty kaivauksia vuonna 1951 ja tarkastuksia 1960-luvulla (ks. Jämsän historia: Oiva Keskitalon esihistoriaa käsittelevä luku). Kyseessä tasaisen maan polttokalmisto, joka on pihapiirissä osittain tuhoutunut. Kalmiston laajuutta ja säilymisastetta ei tunneta tarkasti.

Digikuvat: AKDG4631:1

Aiemmat tutkimukset: Oiva Keskitalo v. 1951, kaivaus; Kerttu Itkonen v. 1962, inventointi; Helmet Salmo v. 1964, tarkastus; Kerttu Itkonen v. 1965, kaivaus.

Aiemmat löydöt: KM12860 (viikinkiaikaisia hautalöytöjä); KM16296 (kupurasolki, kulkuset); KM16736 (polttohautaus); KM17216 (pyöreä suomalainen kupurasolki)

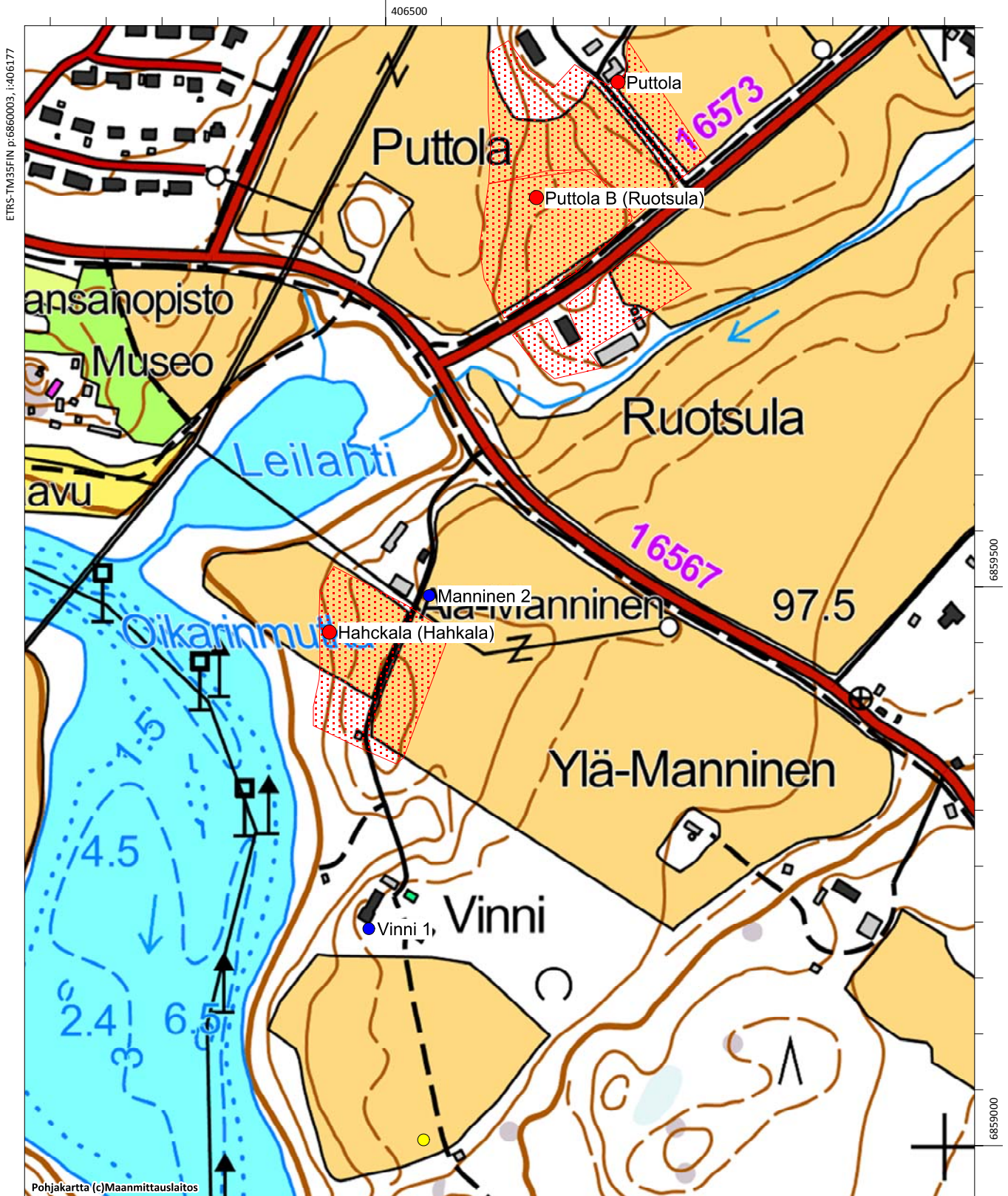


Puttola.B (Ruotsula) historiallinen asuinpaikka edessä olevalla pellolla ja Puttolan rautakautinen polttokenttäkalmisto taustalla näkyvän Puttolan talon pihapiirissä. Kuva etelästä. (AKDG4631:1)

Hahckala (Hahkala), 1000028081, kiinteä muinaisjäännös, asuinpaikat, historiallinen

Manninen 2, 182040021, löytöpaikat, kivikautinen

Puttola B (Ruotsula), 182010066, kiinteä muinaisjäännös, asuinpaikat, moniperiodinen



Puttola B (Ruotsula)

Muinaisjäänöstunnus:	182010066
Muinaisjäänöstyyppi:	asuinpaikat
Alatyyppi:	-
Ajoitus:	moniperiodinen
Laji:	kiinteä muinaisjäänös

Koordinaatit (ETRS-TM35FIN) P= 6859849 I= 406635 Z= 83

TM35-lehtijako:

Koordinaattiselite:

Inventointihavainnot:

Kohde tarkastettiin vuoden 2015 inventoinnissa. Se sijaitsee noin 500 metriä Jämsänjoesta itään. Alueella on tehty tutkimuksia vuonna 2001, jolloin löydettiin historialliseen aikaan, 1600–1700-lukuihin liittyviä rakenteita ja löytöjä. Paikalla on sijainnut Ruotsulan historiallinen kylä, johon kuului maakirjojen mukaan v. 1539 viisi taloa. Rautakautisen asutuksen merkkejä ei vuoden 2001 tutkimuksissa havaittu, muutamat saviastianpalat tosin viittasivat myöhäisesihistorialliseen asutukseen. Puttola, Ruotsula ja Pälämäki muodostavat tiiviin rautakautisen keskittymän alueella ja niiltä on löytynyt hautauksia, mutta ei asuinpaikkaa. Todennäköisesti asuinpaikka on sijainnut hautausten välittömässä läheisyydessä, mahdollisesti nykyisten peltojen kohdalla. Historiallisen ajan ja mahdollisesti myös keskiaikaisen asutuksen jäännöksiä on säilynyt peltokerroksen alla.

Muinaisjäänösrekisterin kohdekuvaus:

Paikka sijaitsee Jämsän keskustan kaakkoispuolella, Jämsänjoen itäpuolella, Puttolan ja Ruotsulan talojen välisellä pellolla, Säyrylään vievän paikallistien luoteispuolella.

Maasto on lounaaseen ja länteen viettävää savi- ja hiesupeltoa. Tien varrella olevan kynnöspellon pinnassa Ruotsulan taloa vastapäätä on todettu selvä, noin 50 metriä pitkä ja parikymmentä metriä leveä tien suuntainen hyvin tumman maan kaista. Alue on täynnä palanutta kiveä, hist. ajan keramiikkaa, tiiltä, metallin kappaleita ym. Paikalla on vuoden 1792 Isojakokartan mukaan sijainnut Ruotsulan kylätontti.

Tumman alueen länsi-, pohjois- ja koillispuolelta on muutamia rautakautisia löytöjä, kuten keramiikkaa ja savitiivistettä. Noin 100 metriä tummalta alueelta koilliseen, Puttolaan vievän tien reunasta, pellon pinnasta on löydetty pronssinen, ristiretkiaikainen korvalusikan puolikas. Tumman maan alueelta noin 150 metriä, Puttolan pihapiirissä sijaitsee viikinkiaikainen polttokalmisto (Puttola).

Vuoden 2000 koekaivauksessa paikalla todettiin vain rakenteita historiallisen ajan kiinteästä muinaisjäänöksestä, jonka ääripäiden koordinaatit ovat: p=6862631, i=3406731 (lounaispää) ja p=6862744, i=3406887 (koillispää).

Digikuvat: AKDG4631:1 (ks. edellinen kohde Puttola)

Aiemmat tutkimukset: Timo Sepänmaa v. 1997, inventointi; Kaarlo Katiskoski v. 2000, koekaivaus

Aiemmat löydöt: KM31573 (asuinpaikkalöytöjä); KM32149 (asuinpaikka ym. löytöjä)



Ruotsula 1780-luvun rekognosointikartassa (kra sera pf 7 xviii a jamsanjoki)

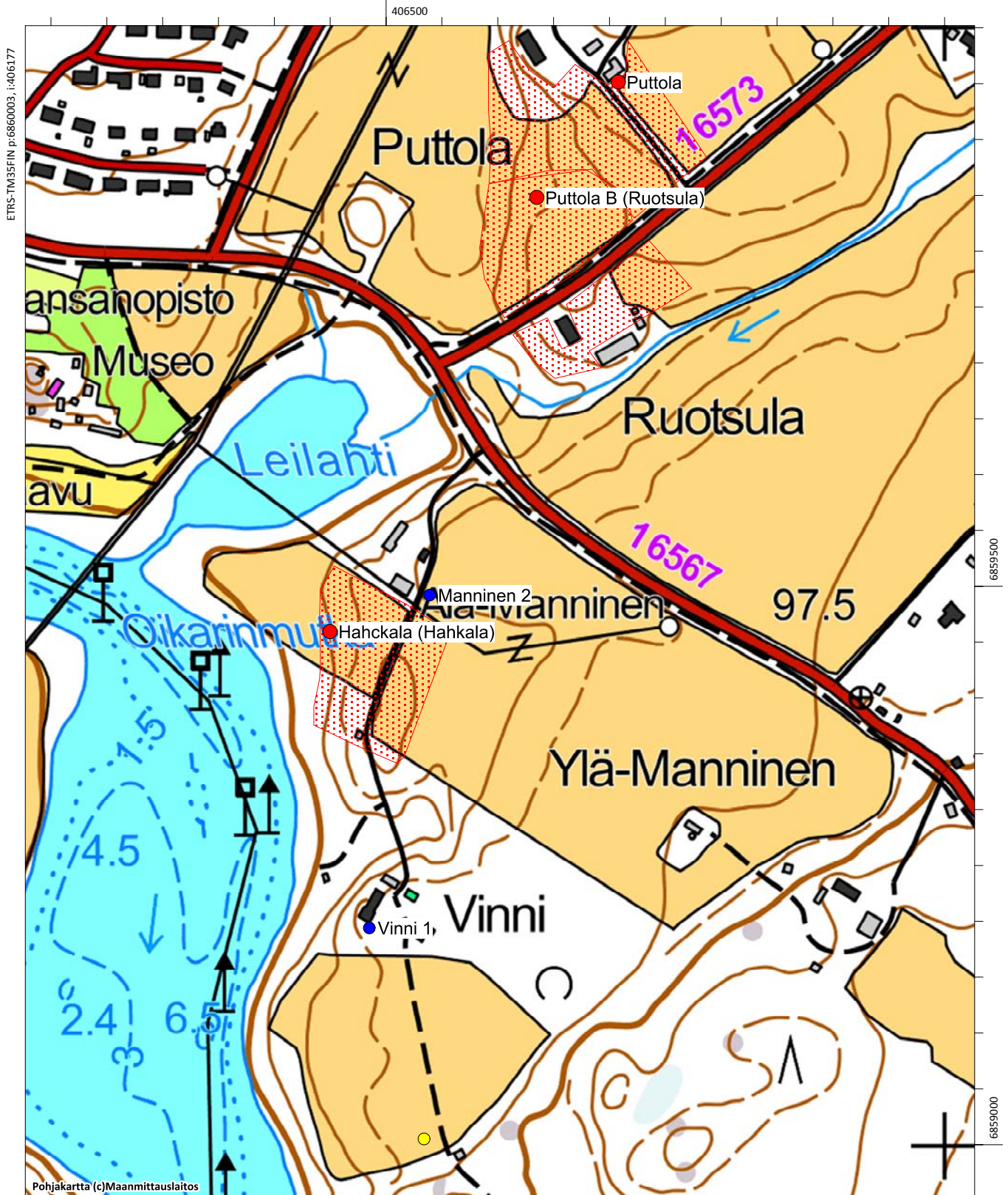


Ruotsula by 1840-luvun pitäjänkartalla.

Hahckala (Hahkala), 1000028081, kiinteä muinaisjäännös, asuinpaikat, historiallinen

Manninen 2, 182040021, löytöpaikat, kivikautinen

Puttola B (Ruotsula), 182010066, kiinteä muinaisjäännös, asuinpaikat, moniperiodinen



Puukila

Muinaisjäännöstunnus:	182010059
Muinaisjäännöstyyppi:	asuinpaikat
Alatyyppi:	-
Ajoitus:	kivikautinen
Laji:	kiinteä muinaisjäännös
Koordinaatit (ETRS-TM35FIN)	P= 6863198 I= 409933 Z= 85
Koordinaattiselite:	alueen lounaispään koordinaatit

Inventointihavainnot:

Kohde tarkastettiin vuoden 2015 inventoinnissa. Se sijaitsee Jyväskylätien pohjoispuolella Himoksen kohdalla. Vuoden 1994 inventoinnissa pellolta löytyi kvartsi-iskoksia ja palanutta luuta. Vuonna 2015 pellot olivat kyntämättä ja pintahavainnot ei tehty. Kivikautisen asuinpaikan säilyneisyys ja laajuus selviää vain koekaivauksella. Muinaisjäännösalueen aluerajaus perustuu vuoden 1994 inventoinnissa tehtyyn rajaukseen.

Muinaisjäännösrekisterin kohdekuvaus:

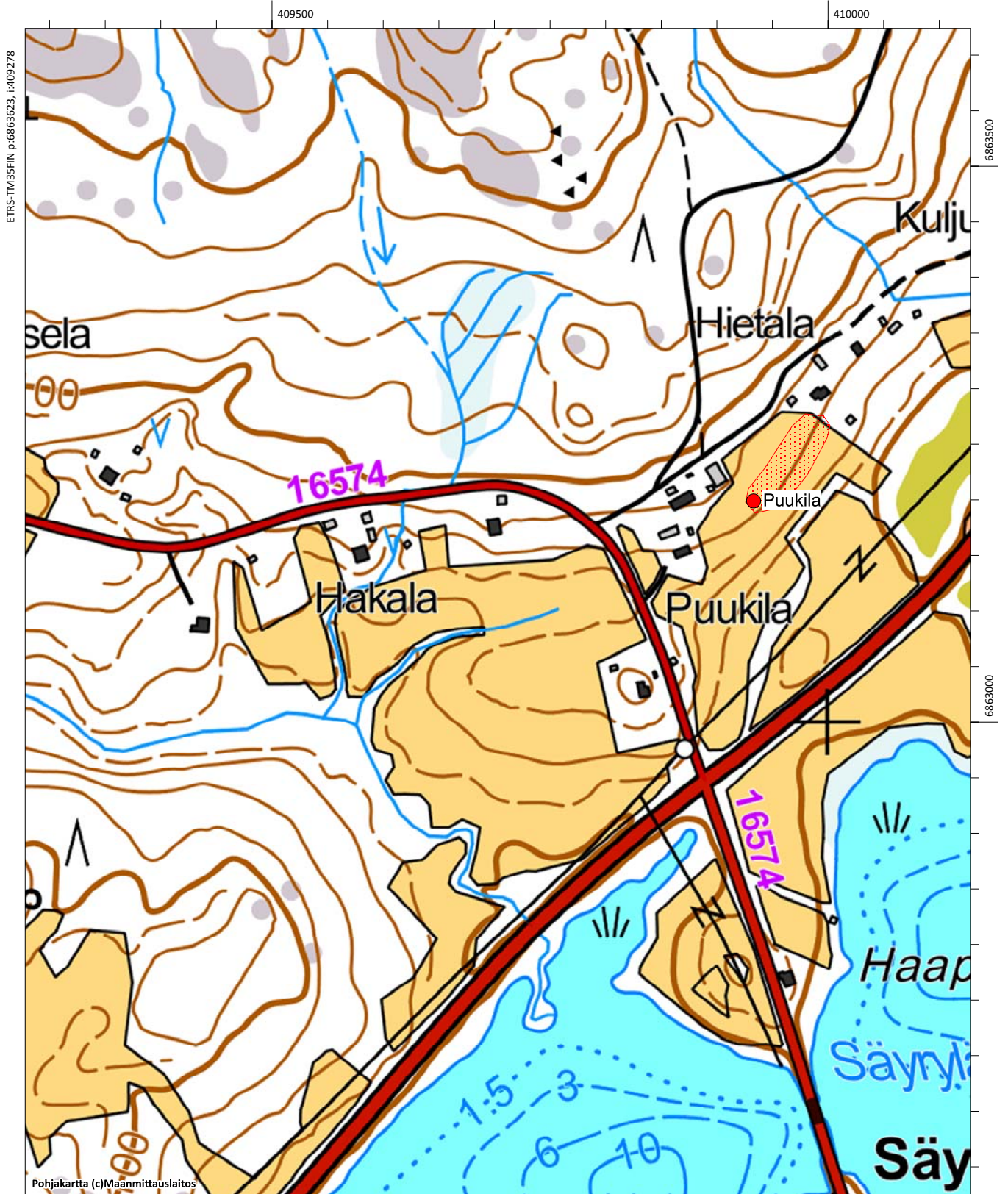
Asuinpaikka sijaitsee Patalahden pohjoisrannasta noin 200 metriä luoteeseen. Maasto on hietapohjaista rinnepeltoa, joka viettää kaakkoon Patalahdelle. Pellon keskiosan alapuolelta, sähkölinjan kohdalta löytyi vuoden 1994 inventoinnissa noin 80 - 90 metrin matkalta, 15 - 20 metrin levyiseltä alueelta, kvartsia ja palanutta luuta. Pellon ylä- ja alaosa olivat löydöttömiä.

Digikuvat:	AKDG4628:1
Aiemmat tutkimukset:	Kaarlo Katiskoski v. 1994, inventointi.
Aiemmat löydöt:	KM28586 (asuinpaikkalöytö)



Puukila. Kivikautinen löytöpaikka kuvassa näkyvällä pellolla. Kuva pohjoisesta. (AKDG4628:1)

Puukila, 182010059, kiinteä muinaisjäännös, asuinpaikat, kivikautinen



Pälämäki

Muinaisjäännöstunnus: 182010003
Muinaisjäännöstyyppi: hautapaikat
Alatyyppi: polttokenttäkalmistot
Ajoitus: rautakautinen
Laji: kiinteä muinaisjäännös

Koordinaatit (ETRS-TM35FIN) P= 6859692 I= 406127 Z= 90

Koordinaattiselite: keskikoordinaatit

Inventointihavainnot: Kohde tarkastettiin vuoden 2015 inventoinnissa. Se sijaitsee Jämsänjoen itärannalla Kansanopiston kohdalla. Vuonna 1915 tutkittu polttokenttäkalmisto on tuhoutunut opistoa rakennettaessa. Kohteella ei ole aluerajausta.

Muinaisjäännösrekisterin kohdekuvaus:

Paikka on Jämsänjoen koillisrannalla oleva kallioinen mäki, jolla nykyisin sijaitsee kansanopisto. Opistorakennuksen paikalta löydettiin vuonna 1915 rakennustöissä viikinkiajan polttokalmistoon kuuluvia löytöjä. Paikalla suoritettiin vähäinen kaivaus (1915, Hackman).

Nykyisin kalmisto lienee kokonaan tuhoutunut opiston laajennustöissä, mutta muinaisjäännöksen kokonaislaajuutta ei koskaan ole määritetty. Tästä syystä myös aluemaisen rajauksen tekeminen on mahdotonta.

Digikuvat: AKDG4620:1-2

Aiemmat tutkimukset: Alfred Hackman v. 1915, kaivaus; Kerttu Itkonen v. 1962, inventointi

Aiemmat löydöt: KM6990:1-9 (rauta-aseita)



Pälämäen itäreunalla olevat museorakennukset. Kuva kaakosta. (AKDG4620:1)

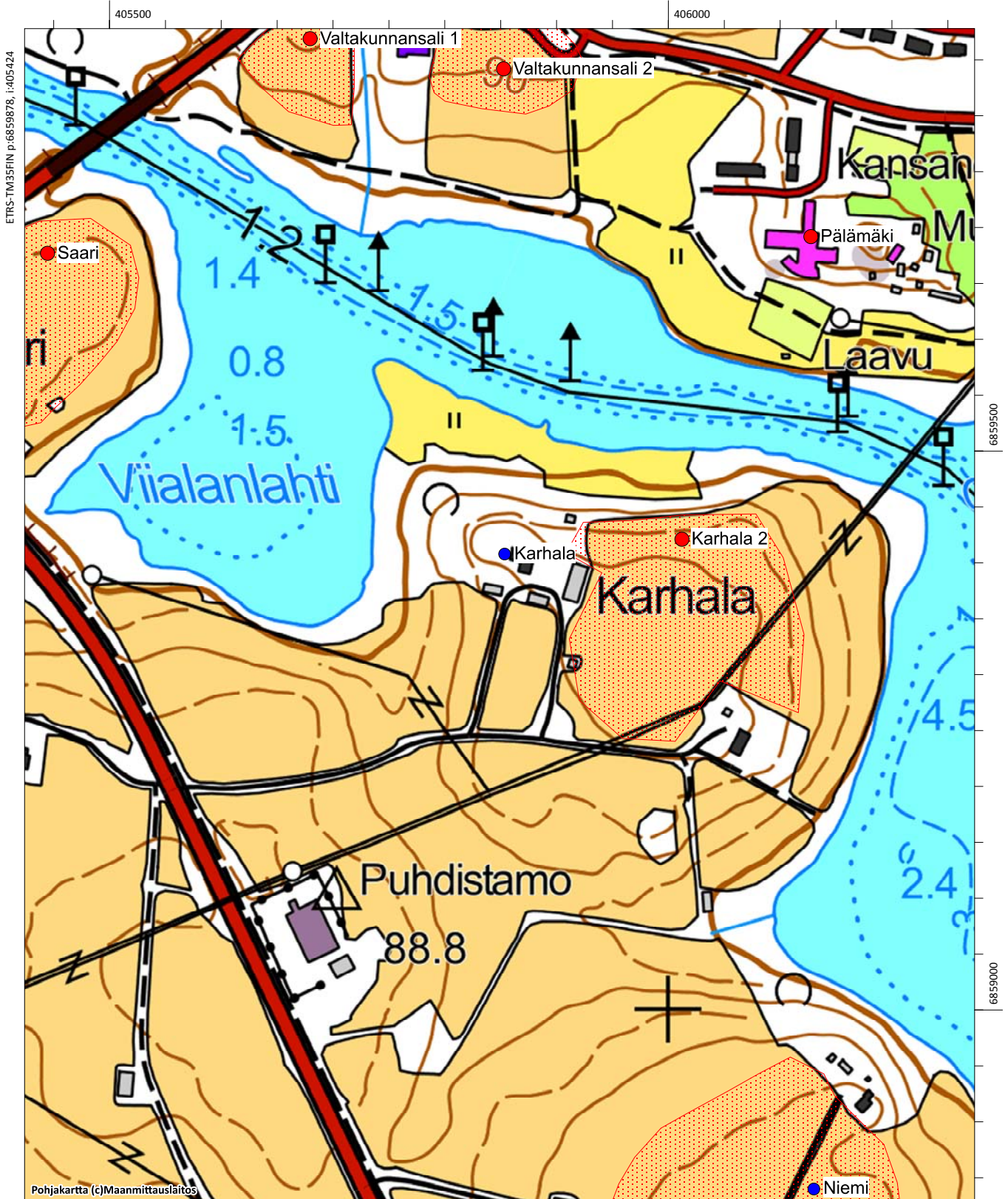


Pälämäen päälle rakennettu Kansanopisto, nykyisin Jämsän Kristillinen Kansanopisto. Kuva lounaasta. (AKDG4620:2)

Karhala, 1000004366, löytöpaikka, löytöpaikat, kivikautinen

Karhala 2, 1000024169, kiinteä muinaisjäännös, asuinpaikat, ei määritelty

Pälämäki, 182010003, kiinteä muinaisjäännös, hautapaikat, rautakautinen



Rekola Isännänmäki

Muinaisjäännöstunnus: 1000003585
Muinaisjäännöstyyppi: kivirakenteet
Alatyyppi: rökkiöt
Ajoitus: ajoittamaton
Laji: kiinteä muinaisjäännös

Koordinaatit (ETRS-TM35FIN) P= 6869055 I= 403099 Z= 100

Koordinaattiselite: Koordinaatti viittaa nauhamaisen rökkiöalueen keskikohtaan.

Inventointihavainnot: Kohde tarkastettiin vuoden 2016 inventoinnissa. Rökkiöt ovat heikosti näkyviä rantaa seuraavan polun vieressä. Ne eivät vaikuta kaskiraunioilta tai haudoilta. Mahdollisesti kiviä on vain kerätty kasoihin jossain muualla käytettäväksi, mutta ne ovat jääneet metsään.

Muinaisjäännösrekisterin kohdekuvaus:

Kohde sijaitsee Rekolanselän itärannalla, Isännänmäeksi kutsutun jyrkänteen ja rannan välisellä alueella. Isännänmäen jyrkänteen kohdalla, rantaa mukailevan polun varressa on ainakin yksitoista matalaa, halkaisijaltaan 1 – 3 m kivirökkiötä ja ylempänä rinteessä, omakotitalon eteläpuolella kaksi rökkiötä. Rökkiöt ovat sammalen peittämiä, useat lähes näkymättömissä. Yhdestä rökkiöstä on otettu kiviä pihapengerrykseen.

Mäenrinteessä on myös halkaisijaltaan 4 – 5 m jyrkkäseinämäinen kuoppa, joka oli havainnointihetkellä täynnä risuja.

Digikuvat: AKDG4701:1

Aiemmat tutkimukset: Kirsi Luoto/Keski-Suomen museo 2004, inventointi

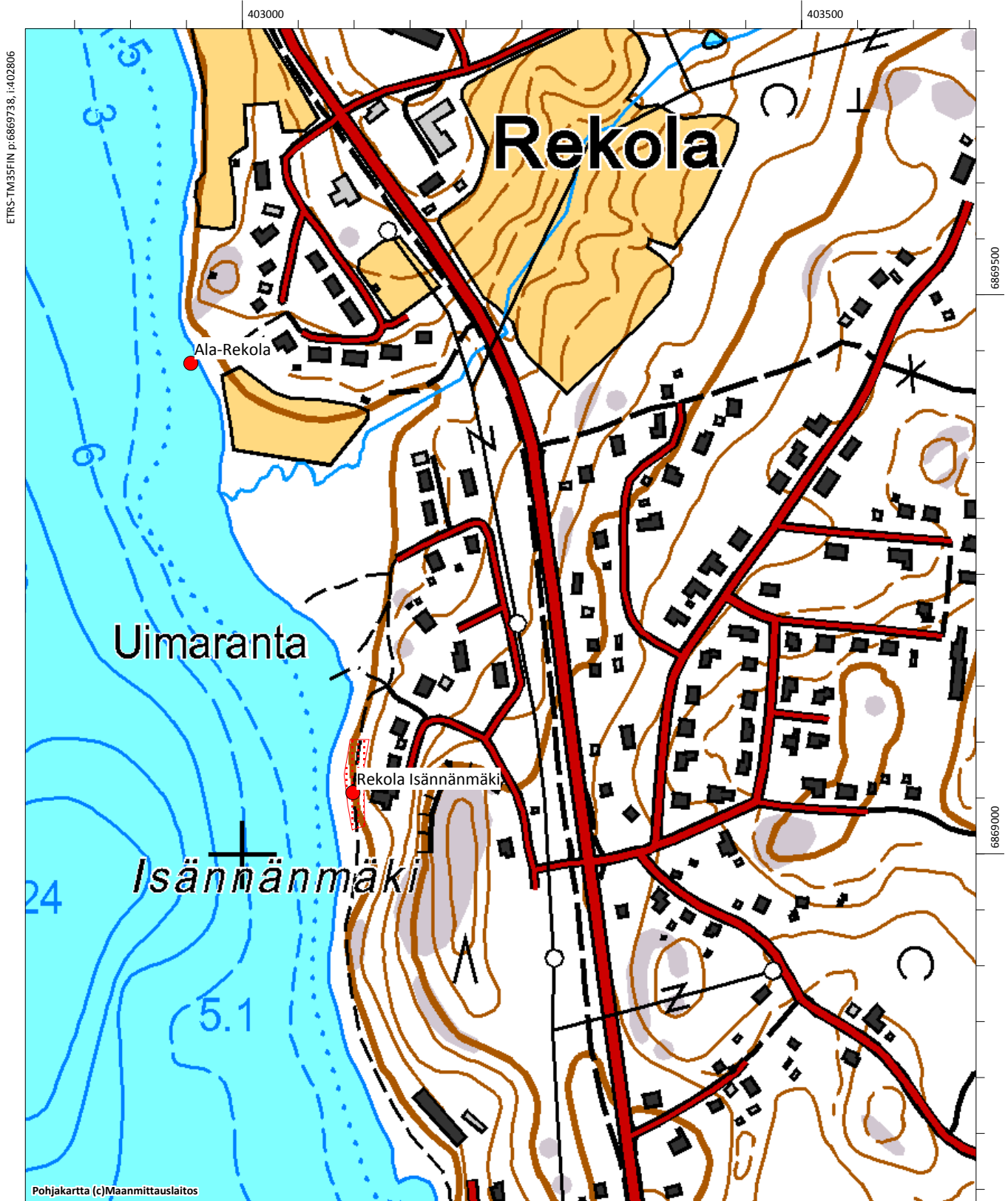
Aiemmat löydöt: -



Rekola Isännänmäki. Rannan lähellä kulkevan polun tuntumassa on muutamia pieniä kasvillisuuden peittämiä röykkiöitä. Kuva pohjoisesta. (AKDG4701:1)

Ala-Rekola, 183010013, kiinteä muinaisjäännös, asuinpaikat, kivikautinen

Rekola Isännänmäki, 1000003585, kiinteä muinaisjäännös, kivrakenteet, ajoittamaton



Saari

Muinaisjäänöstunnus:	1000009311
Muinaisjäänöstyyppi:	asuinpaikat
Alatyyppi:	-
Ajoitus:	rautakautinen
Laji:	kiinteä muinaisjäänös
Koordinaatit (ETRS-TM35FIN)	P= 6859677 I= 405445 Z= 82
Koordinaattiselite:	Löytöalueen keskikoordinaatti

Inventointihavainnot: Kohde tarkastettiin vuoden 2015 inventoinnissa. Se sijaitsee heti Jyväskylätien eteläpuolella olevalla pellolla, Saaren talosta koilliseen. Jämsänjoki virtaa kohteen pohjoispuolitse peltorinteen alla, joen toisella puolella on Hiidenmäen polttokenttäkalmisto ja Valtakunnansali 1:n kivi/rautakautinen asuinpaikka.

Pelloilta on löytynyt vuoden 1997 inventoinnissa merkkejä rautakautisesta asuinpaikasta. Vuonna 2015 alue tarkastettiin pintahavainnoimalla melko nopeasti, rautakauteen liittyviä löytöjä ei havaittu. On mahdollista, että peltokerroksen alla on säilyneitä rautakautisia kulttuurikerroksia, niiden säilyneisyys ja laajuus voidaan selvittää vaan koekaivauksella. Kohde kuuluu Jämsänjoen varren merkittävään rautakautisen asutuksen keskittymään.

On mahdollista, että paikalla on myös ollut kivikautista asutusta, tähän viittaavat vuonna 1997 löytyneet kvartsi-iskokset.

Muinaisjäänösrekisterin kohdekuvaus:

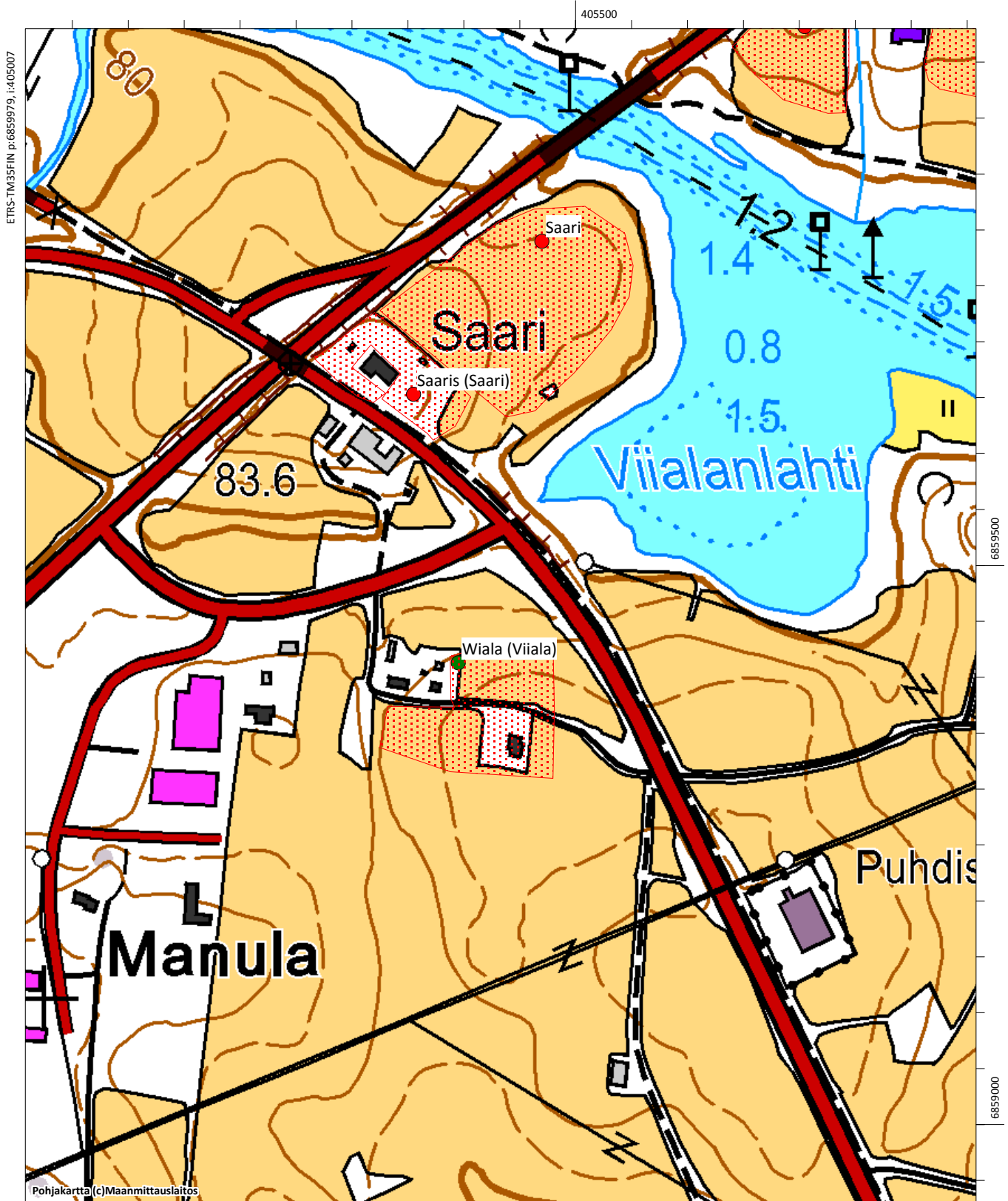
Saaren talon luoteispuoliselta pellolta, E63-tien ja Jämsä-Kaipola -tien risteyksen ympäristöstä on löydetty kaksi rautakauden tyyppin saviastian palaa, kuonaantunutta savitiivistettä, kvartsi-iskoksia sekä fasetoitu lasihelmi.

Digikuvat:	AKDG4639:1
Aiemmat tutkimukset:	Timo Sepänmaa v. 1997, inventointi.
Aiemmat löydöt:	KM31574 (asuinpaikkalöytöjä)



Saari. Rautakautinen asuinpaikka pellolla. Kuva länsiluoteesta. (AKDG4639:1)

Saari, 1000009311, kiinteä muinaisjäännös, asuinpaikat, rautakautinen
 Saaris (Saari), 1000028087, kiinteä muinaisjäännös, asuinpaikat, historiallinen
 Wiala (Viiala), 1000028068, muu kulttuuriperintökohde, asuinpaikat, historiallinen



Saaris (Saari) (uusi kohde)

Muinaisjäännöstunnus: 1000028087
Muinaisjäännöstyyppi: asuinpaikat
Alatyyppi: -
Ajoitus: historiallinen
Laji: kiinteä muinaisjäännös

Koordinaatit (ETRS-TM35FIN): P=6859540 I=405330 Z= 90

Koordinaattiselite: Arvioidut keskikoordinaatit

Inventointihavainnot: Kohde sijaitsee Jämsänjoen länsirannalla, välittömästi valtatie 9 eteläpuolella olevalla mäellä. Alue on peltoa, jonka keskellä on Saaren tila, kohteen eteläpuolitse kulkee Kaipolantie. Saari kuului Viialan kylään vuonna 1539, mutta vuonna 1543 se luettiin omaksi kyläkseen, jossa oli kolme taloa. Saaren kylä on todennäköisesti sijainnut mäen päällä, missä nykyinenkin tila on, ja mahdollisesti hieman sen koillispuolella, jokea kohti viettävän rinteeseen yläosassa. Saaren nykyinen päärakennus on tehty vuonna 1914. Vuoden 2015–2016 inventoinnissa kohde tarkastettiin, pelto käytiin läpi, mutta mitään selvää historialliseen asuinpaikkaan liittyvää ei löytynyt, ei myöskään rautakautteen liittyviä löytöjä vaikka niitä alueelta on vuoden 1997 inventoinnissa löydetty.

Saaris on arkeologisesti potentiaalinen kohde, jossa voi olla jäljellä sekä rautakautisia että keskiaikaisia kulttuurikerroksia. Kohteen rajauksen voidaan käsittää jatkuvan myös rautakautisen Saaren kohteen aluerajauksen puolelle. Saaris on luokiteltu kiinteäksi muinaisjäännökseksi, johtuen mäellä olevista rautakautiseen asuinpaikkaan liittyvistä löydöistä ja mahdollisesta asutusjatkumosta keskiaikaan.

Muinaisjäännösrekisterin kohdekuvaus: Ei kuvausta, uusi kohde.

Digikuvat: AKDG4705:1
Aiemmat tutkimukset: -
Aiemmat löydöt: -



Saaris (Saari). Saaren nykyinen päärakennus vasemmalla on vuodelta 1914. Vanhemman asutuksen sijainti on todennäköisesti samalla mäellä. Kuva pohjoisesta. (AKDG4705:1)



Saris (Saari) 1780-luvun rekognosointikartassa (kra sera pf 7 xviii a jamsanjoki)

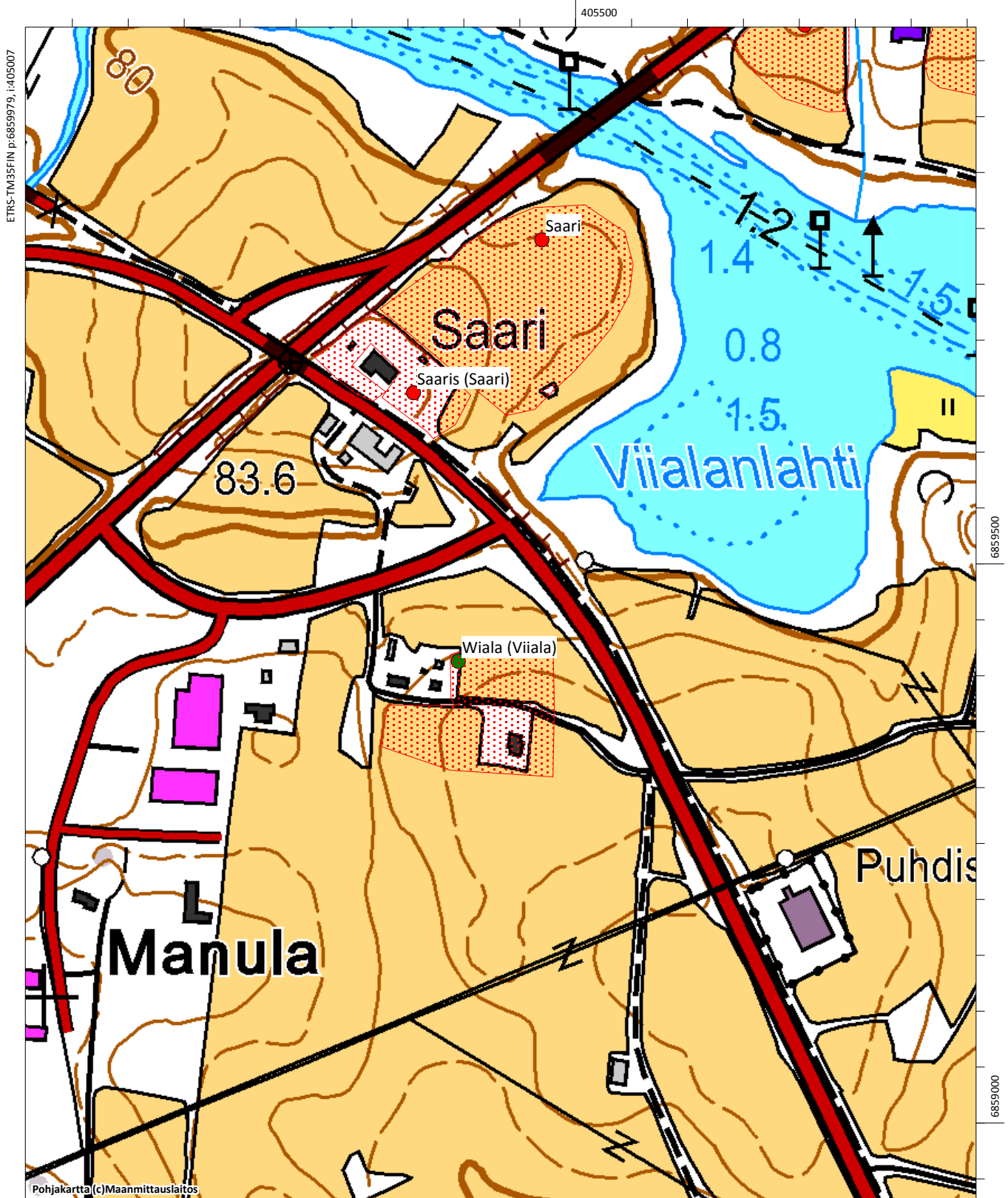


Saris (Saari) 1840-luvun pitäjänkartalla

Saari, 1000009311, kiinteä muinaisjäännös, asuinpaikat, rautakautinen

Saaris (Saari), 1000028087, kiinteä muinaisjäännös, asuinpaikat, historiallinen

Wiala (Viiala), 1000028068, muu kulttuuriperintökohde, asuinpaikat, historiallinen



Seppola (uusi kohde)

Muinaisjäännöstunnus: 1000028071
Muinaisjäännöstyyppi: asuinpaikat
Alatyyppi: -
Ajoitus: historiallinen
Laji: muu kulttuuriperintökohde

Koordinaatit (ETRS-TM35FIN): P=6860160 I=404560 Z= 90

Koordinaattiselite: Arvioidut keskikoordinaatit

Inventointihavainnot: Kohde sijaitsee Jämsänjoen länsipuolella nykyisellä Viiskulman taajama-alueella. Seppolan kaupunginosa sijaitsee nykyisin kuitenkin joen itäpuolella. Vuonna 1539 Seppolassa oli kolme taloa. Siitä käytettiin 1500-luvulla myös Apialan nimeä, luultavasti se on aiemminkin tunnettu sillä nimellä, koska lautamiehenä v. 1464 ja 1478 ollut Apian Antti oli ilmeisesti sieltä kotoisin (Suvanto 1954, s. 117).

Seppolan historiallinen kylänpaikka on hävinnyt rakentamisen myötä. 1780-luvun rekognosointikartan perusteella kylän paikka on sijoitettavissa osapuilleen Paattilantien ja Keskuskadun risteyksen paikkeille, jossa on edelleen säilynyt yksi vanhempi rakennus. Kohde on luokiteltu muuksi kulttuuriperintökohteeksi, kohde on vain pistetietona.

Muinaisjäännösrekisterin kohdekuvaus: Ei kuvausta, uusi kohde.

Digikuvat: AKDG4707:1

Aiemmat tutkimukset: -

Aiemmat löydöt: -



Seppola. Historiallisen ajan asuinpaikka sijaitsee taajaman keskellä. Vanhaa rakennuskantaa on säilynyt kuvassa olevalla tontilla. Kuva lännestä. (AKDG4707:1)

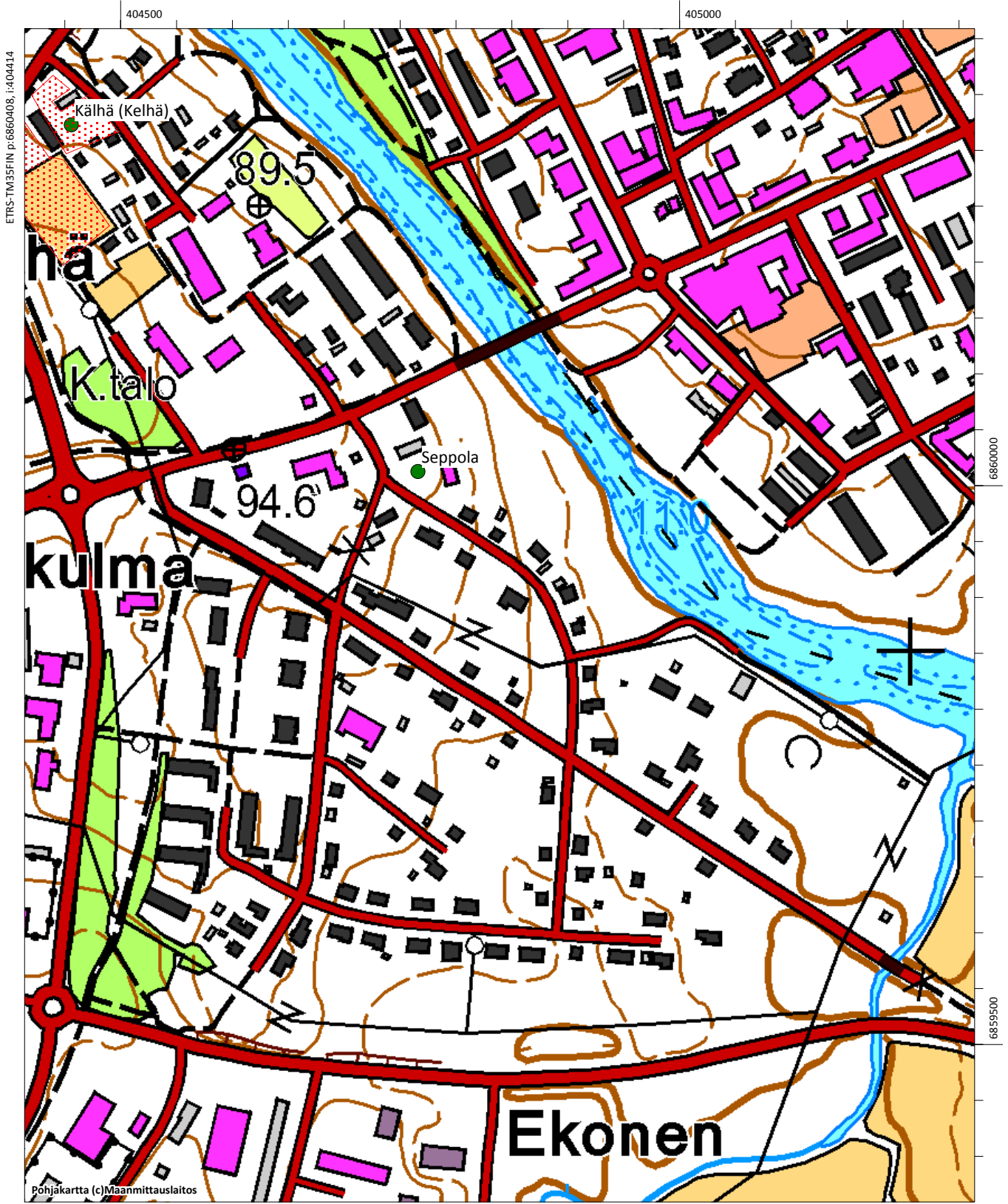


Seppola 1780-luvun rekognosointikartassa (kra sera pf 7 xviii a jamsanjoki)



Seppola 1840-luvun pitäjänkartalla

Seppola, 1000028071, muu kulttuuriperintökohde, asuinpaikat, historiallinen



Seppäsenpolku (uusi kohde)

Muinaisjäännöstunnus: 1000028530
Muinaisjäännöstyyppi: työ- ja valmistupaikat
Alatyyppi: hiilimiilut
Ajoitus: historiallinen
Laji: kiinteä muinaisjäännös

Koordinaatit (ETRS-TM35FIN) P= 6867871 I= 402658 Z=

Koordinaattiselite: Hiilimiilun gps-koordinaatit

Inventointihavainnot: Kohde sijaitsee Jämsänkosken Virtasalmella, Riihijärventien itäpuolella sekametsässä, maaperä on hiekkaa. Hiilimiilu on halkaisijaltaan noin 4 metriä, keskellä on noin metrin syvyinen kuoppa. Kyseessä vaikuttaisi olevan kuoppamiilu, tosin voi olla mahdollista, että kyseessä on pieni rännitön tervahautakin. Kuoppaan tehtiin koepisto, jossa näkyi selvästi nokea ja hiilenmuruja.

Muinaisjäännösrekisterin kohdekuvaus: Uusi kohde, ei aiempaa kuvausta

Digikuvat: AKDG4712:1

Aiemmat tutkimukset: -

Aiemmat löydöt: -



Seppäsenpolku. Hiilimiilu. Kuva idästä. (AKDG4712:1)

Seppäsenpolku, 1000028530, kiinteä muinaisjäännös, työ- ja valmistuspaikat, historiallinen



ETRS-TM35FIN p:6868378, i:402232

6868000

6867500

Pohjakartta (c)Maanmittauslaitos

MK 1:5000

ETRS-TM35FIN p:6867327, i:403082

Säyrylä (uusi kohde)

Muinaisjäänöstunnus:	1000028085
Muinaisjäänöstyyppi:	asuinpaikat
Alatyyppi:	-
Ajoitus:	historiallinen
Laji:	muu kulttuuriperintökohde
Koordinaatit (ETRS-TM35FIN):	P=6862398 I=410229 Z= 85
Koordinaattiselite:	Arvioidut keskikoordinaatit

Inventointihavainnot: Kohteen on tarkastanut Keski-Suomen maakuntamuseon arkeologi Miikka Kumpulainen keväällä 2016. Ks. muinaisjäänösrekisterin kuvaus. Kohde jäi osayleiskaava-alueen ulkopuolelle kun kaavaa tarkennettiin v. 2016.

Muinaisjäänösrekisterin kohdekuvaus:

Kohteen sijainti ja ajoitus perustuu historiallisiin karttoihin ja lähteisiin. Säyrylässä oli v. 1539 kaksi taloa.

Tarkastus 2016: Säyrylän kaksi em. taloa ovat olleet Kuikka ja Tolmu (myöhemmin Tolmu on jaettu Säyrylä ja Uskola nimisiin taloihin).

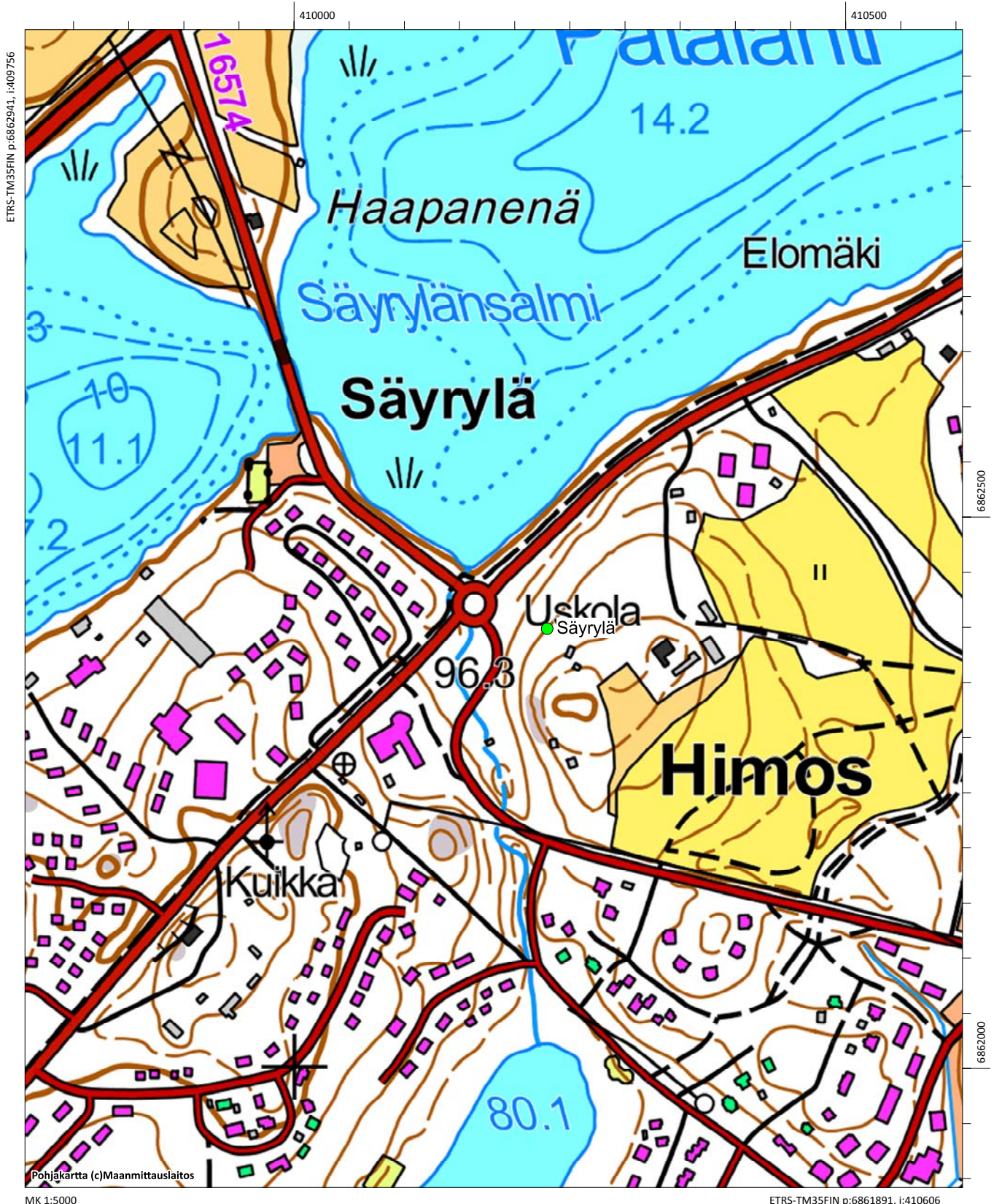
Näistä Kuikan talo on edelleen olemassa. Säyrylän talo ja pihapiiri näkyy vuoden 1963 peruskartassa, mutta myöhempi maankäyttö on hävittänyt tämän paikan kokonaan. Uskolan pihapiiri on edelleen olemassa vanhalla paikallaan.

Digikuvat:

Aiemmat tutkimukset: -

Aiemmat löydöt: -

Säyrylä, 1000028085, mahdollinen muinaisjäännös, asuinpaikat, historiallinen



Takanen

Muinaisjäännöstunnus: 1000004364

Muinaisjäännöstyyppi: löytöpaikat

Alatyyppi: -

Ajoitus: kivikautinen

Laji: löytöpaikat

Koordinaatit (ETRS-TM35FIN) P= 6863164 I= 409228 Z= 95

Koordinaattiselite: Entisen Takasen talon koordinaatit

Inventointihavainnot: Kohde tarkastettiin vuoden 2015 inventoinnissa. Sen koordinaattipisteet osoittavat entiseen Takasen taloon, mutta löytynyt kourutaltoa on todennäköisesti pellolta. Taltoa on löytynyt ilmeisesti toisen maailmansodan jälkeen ja päätynyt Pälämäen kotiseutumuseoon ja vuonna 1984 Kansallismuseon kokoelmiin. Vuonna 2015 talon viereisiä peltoja käytiin läpi, mutta mitään muinaisjäännökseen viittaavaa ei havaittu.

Muinaisjäännösrekisterin kohdekuvaus:

Takasen talon läheisyydestä ilmeisesti sotien jälkeen uudisraivausta tehtäessä löytynyt kourutaltoa (KM 22562). Vuoden 1994 inventoinnissa ei alueen peltojen pintahavainnoinnissa tehty löytöjä.

Digikuvat: AKDG4627:1

Aiemmat tutkimukset: Kaarlo Katiskoski v. 1994, inventointi.

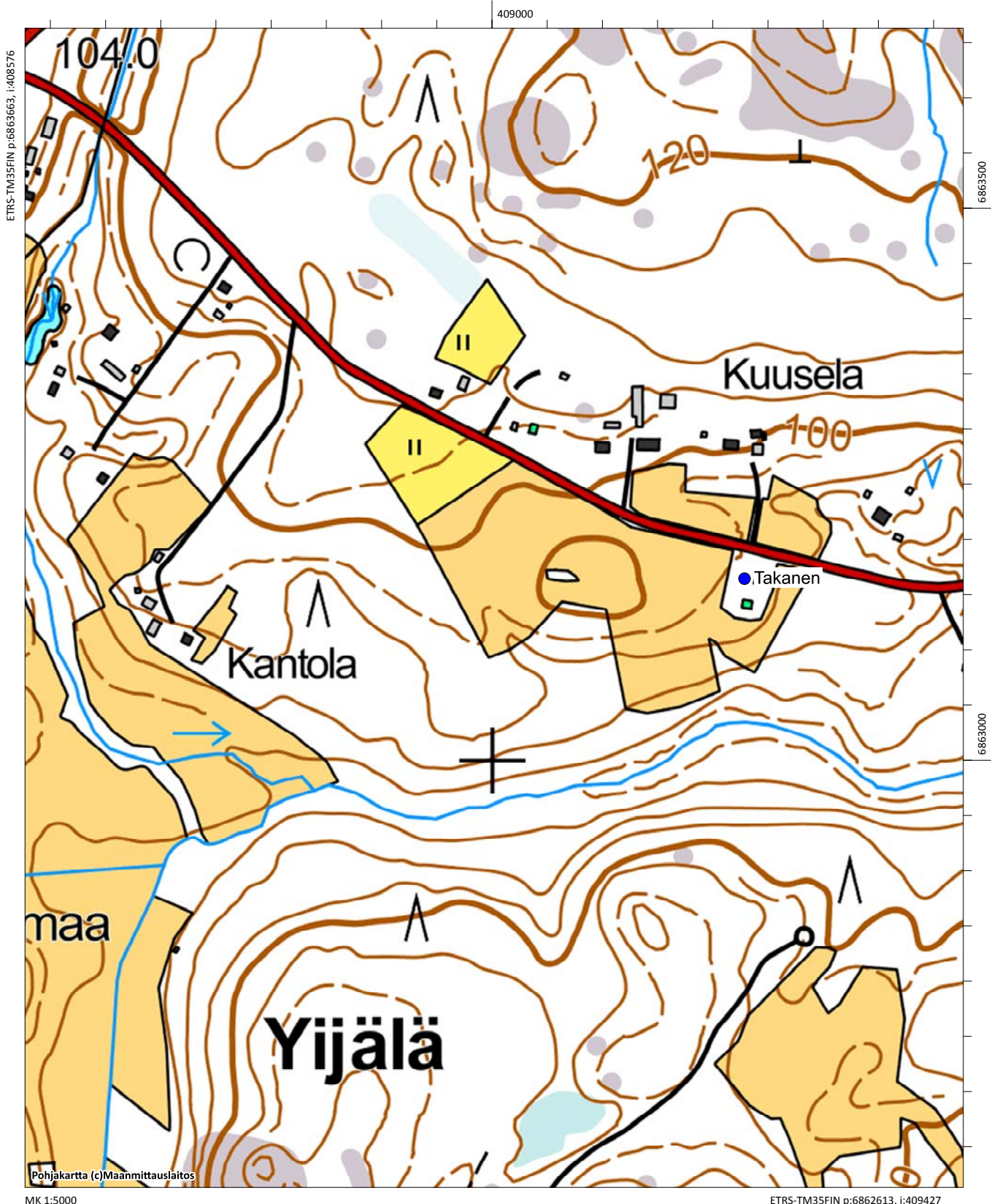
Aiemmat löydöt: KM22562 (kourutaltoa)



Takanen.

Kivikautinen löytöpaikka kuvassa näkyvällä pellolla. Kuva luoteesta. (AKDG4627:1)

Takanen, 1000004364, löytöpaikka, löytöpaikat, kivikautinen



Toijalanranta 1

Muinaisjäänöstunnus: 183010022
Muinaisjäänöstyyppi: asuinpaikat
Alatyyppi: asumuspainanteet
Ajoitus: kivikautinen
Laji: kiinteä muinaisjäänös

Koordinaatit (ETRS-TM35FIN) P= 6868324 I= 402711 Z= 99

Koordinaattiselite: Keskikoordinaatit

Inventointihavainnot: Kohde tarkastettiin vuoden 2015 inventoinnissa. Kohde on muinaisjäänösrekisterin kuvauksen mukaisessa tilassa.

Muinaisjäänösrekisterin kohdekuvaus:

Kohde, laaja ja ehjä kivikautinen asuinpaikka, sijaitsee Kankarisveden eteläpäässä, järven länsirannalla, alimmalla rantaterassilla olevalla nykyisellä rantatörmällä. Paikka on 150-250 metriä itäkaakkoon kunnan matonpesupaikalta. Asuinpaikan ympäristö on mäntymetsää kasvavaa hiekkakangasta. Asuinpaikan luoteis- ja kaakkoispuolella on pienet, vanhat, soistuneet lahdet, joiden yläpuolella on 100 metriä mpy oleva korkeuskäyrä.

Asuinpaikka on laaja ja siihen kuuluu asuinpainanne. Asuinpaikka-alue jatkuu painanteesta rannan suuntaisesti noin 100 metriä länteen ollen leveydeltään 15-20 metriä.

Paikkaa on koekuopitettu pariinkin otteeseen. Löytöinä on talteen saatu palanutta luuta ja kvartssia. Lisäksi pintapoiminnassa on löydetty niin ikään palanutta luuta sekä kivilaji- ja kvartsi-iskoksia.

Kohde on ehjä ja komea muinaisjäänöstyyppinsä edustaja.

Digikuvat: AKDG4647:1

Aiemmat tutkimukset: Timo Jussila v. 1994, inventointi; Eeva Raike v. 2000, inventointi

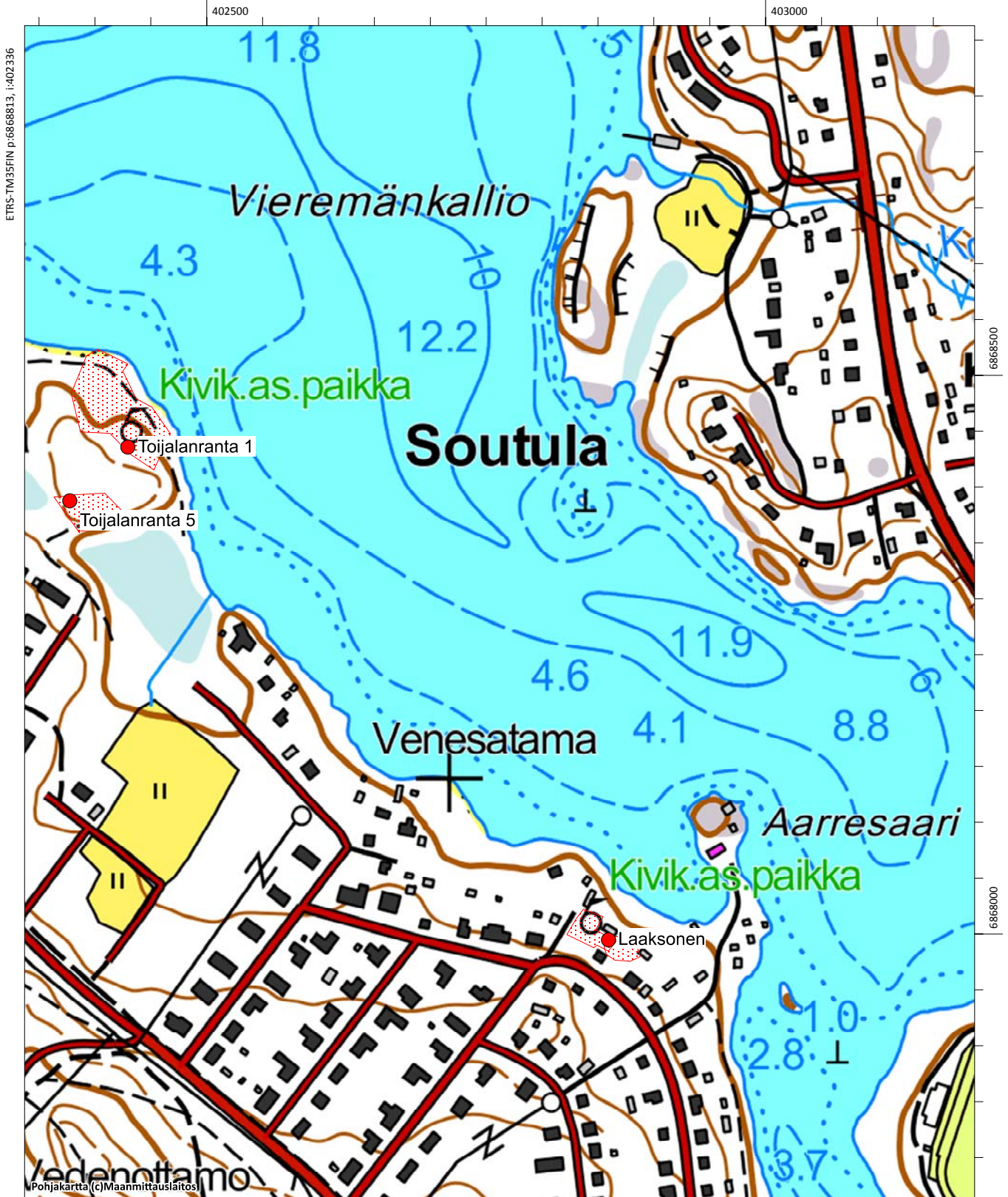
Aiemmat löydöt: KM28272 (asuinpaikkalöytöjä); KM32228 (asuinpaikkalöytöjä)



Toijalanranta 1.

Kivikautinen asuinpaikka mäntykankaalla. kuva etelästä. (AKDG4647:1)

Laaksonen, 183010007, kiinteä muinaisjäänös, asuinpaikat, kivikautinen
 Toijalanranta 1, 183010022, kiinteä muinaisjäänös, asuinpaikat, kivikautinen
 Toijalanranta 5, 183010056, kiinteä muinaisjäänös, asuinpaikat, kivikautinen



ETRS-TM35FIN p:6868813, i:402336

6868500

6868000

Vedenottoamo
 Pohjakartta (c) Maanmittauslaitos

MK 1:5000

ETRS-TM35FIN p:6867763, i:403186

Toijalanranta 5

Muinaisjäännöstunnus: 183010056
Muinaisjäännöstyyppi: asuinpaikat
Alatyyppi: asumuspainanteet
Ajoitus: kivikautinen
Laji: kiinteä muinaisjäännös

Koordinaatit (ETRS-TM35FIN) P= 6868245 I= 402964 Z= 100

Koordinaattiselite: asumuspainanteen koordinaatit

Inventointihavainnot: Kohde tarkastettiin vuoden 2015 inventoinnissa. Asumuspainanne mitattiin gps-paikantimella, koordinaatit poikkeavat hieman muinaisjäännösrekisterin koordinaateista. Kohde on muinaisjäännösrekisterin kuvauksen mukaisessa tilassa. Toijalanranta 1 ja 5 muodostavat hienon ja ehjän kokonaisuuden.

Muinaisjäännösrekisterin kohdekuvaus:

Kohde sijaitsee Kankarisveden länsirannalla, Toijalanranta 1:n asuinpaikasta (kohde Jämsänkoski 22) noin 100 metriä etelälounaaseen, muinaisen lahdenpohjukan länsirannalla. Kohteen ympäristö on mäntyä kasvavaa hiekkakangasta. Asuinpaikalla on yksi, täysin ehjä, lähes etelä-pohjoissuuntainen asumuspainanne. Painanne on kooltaan noin 20x12-15 metriä. Painanteen sisäpuolella kasvaa männyn taimia.

Vuoden 2000 inventoinnissa kohteesta löytyi polun pinnasta yksi kvartsi-iskos. Asuinpainanteen keskelle tehtiin tuolloin yksi koekuoppa, jossa havaittiin 20 cm paksuinen kulttuurikerros. Koekuopasta saatiin löytöinä palanutta luuta ja kivilaji-iskos. Painanteesta noin 20 metrin päähän länteen tehdyssä koekuopassa oli niin ikään havaittavissa kulttuurimaakerros. Tästä koekuopasta löytyi myös palaneita kiviä, palanutta luuta ja kvartsi-iskos.

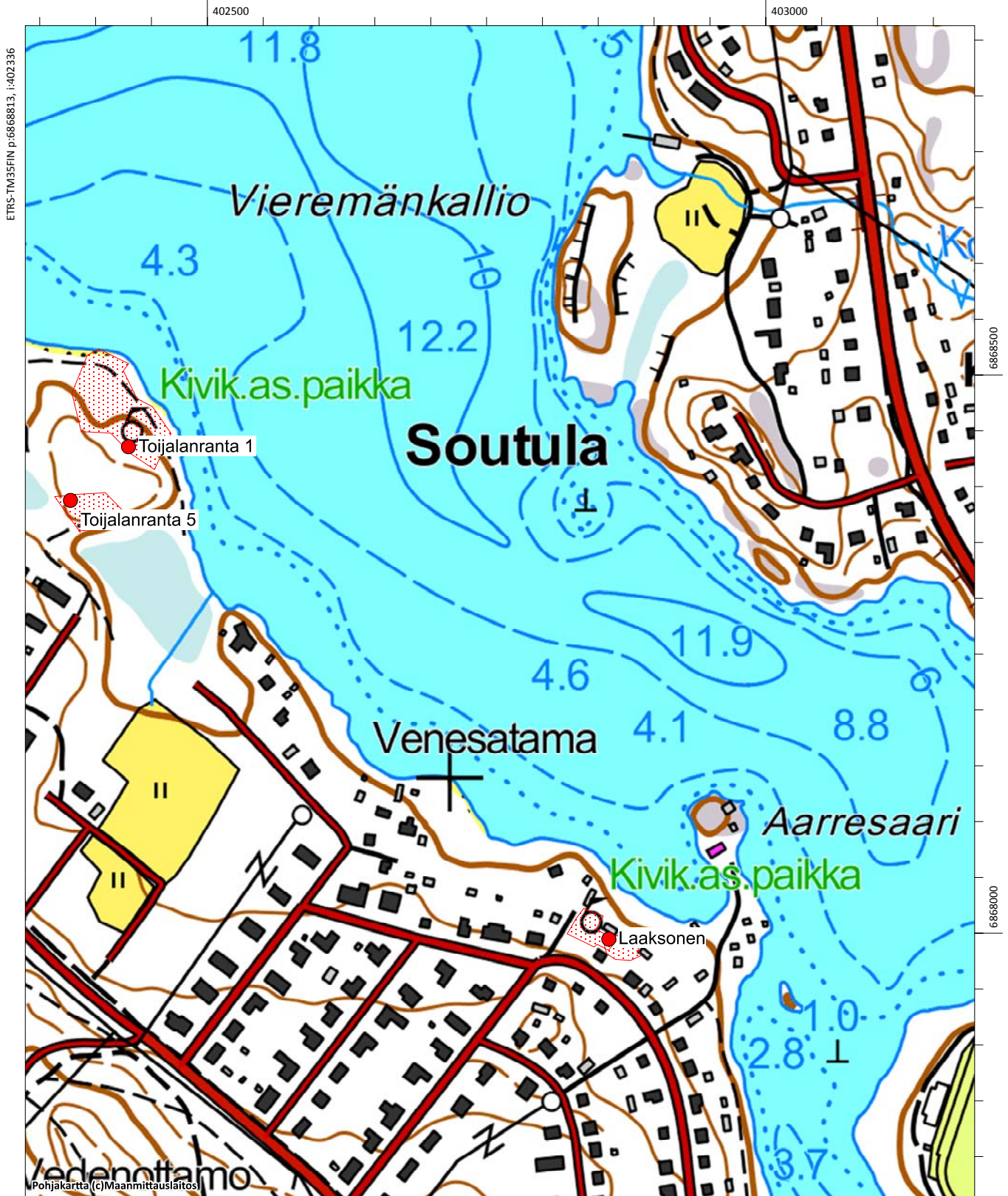
Parinkymmenen metrin päässä asuinpaikan lounaispuolella on kaavoitetun pientaloalueen raja.

Digikuvat: AKDG4646:1
Aiemmat tutkimukset: Eeva Raike v. 2000, inventointi
Aiemmat löydöt: KM32232 (asuinpaikkalöytöjä)



Toijalanranta 5. Kivikautinen asumuspainanne (erottuu kuvassa huonosti). Kuva lounaasta. (AKDG4646:1)

Laaksonen, 183010007, kiinteä muinaisjäänös, asuinpaikat, kivikautinen
 Toijalanranta 1, 183010022, kiinteä muinaisjäänös, asuinpaikat, kivikautinen
 Toijalanranta 5, 183010056, kiinteä muinaisjäänös, asuinpaikat, kivikautinen



ETRS-TM35FIN p:6868813, i:402336

6868500

6868000

Vedenottoamo
 Pohjakartta (c) Maanmittauslaitos

MK 1:5000

ETRS-TM35FIN p:6867763, i:403186

Toivila (uusi kohde)

Muinaisjäänöstunnus:	1000028076
Muinaisjäänöstyyppi:	asuinpaikat
Alatyyppi:	-
Ajoitus:	historiallinen
Laji:	kiinteä muinaisjäänös
Koordinaatit (ETRS-TM35FIN):	P=6861540 I=403850 Z= 90
Koordinaattiselite:	Arvioidut keskikoordinaatit

Inventointihavainnot: Kohde sijaitsee Jämsänjoen länsipuolella Lopotissa, Pääskyläntien varressa. Nykyisen kartan mukaan talon nimi on Hinkkala. Toivilan Lauri oli lautamiehenä v. 1464. V. 1539 kylässä oli kaksi taloa. Alue on nykyisin tiheään rakennettu tilakeskus, mutta rakennuskanta on osin vanhaa. Eteläpäässä on piha-alueita, joiden alla on voinut säilyä historiallisen asuinpaikan kulttuurikerroksia. Jokeen päin viettäviltä pelloilta Pääskyläntien itäpuolelta on löytynyt metallinpaljastimen avulla viikinkiajalta peräisin olevia koruja ja niiden fragmentteja. On todennäköistä, että paikalla on asutusjatkumo rautakaudelta keskiaikaan ja asutus on sijainnut mahdollisesti osittain nykyisen asutuksen kohdalla. Toivilan aluerajaus käsittää nykyisen Hinkkalan tilan rakentamattomia osia, kohde on luokiteltu kiinteäksi muinaisjäänökseksi sen arkeologisen potentiaalin takia. Kulttuurikerrosten säilyneisyys ja laajuus selviää vain kaivaustutkimuksilla.

Muinaisjäänösrekisterin kohdekuvaus: Ei kuvausta, uusi kohde.

Digikuvat:	AKDG4654:1
Aiemmat tutkimukset:	-
Aiemmat löydöt:	-



Toivilan historiallinen asuinpaikka, nykyinen Hinkkala ja Vähä-Simola. Kuva kaakosta. (AKDG4654:1)



Toivila. Historiallisen ajan asuinpaikka. Kohteessa on säilynyt vanhaa rakennuskantaa. Kuva pohjoisesta. (AKDG4711:1 4510)

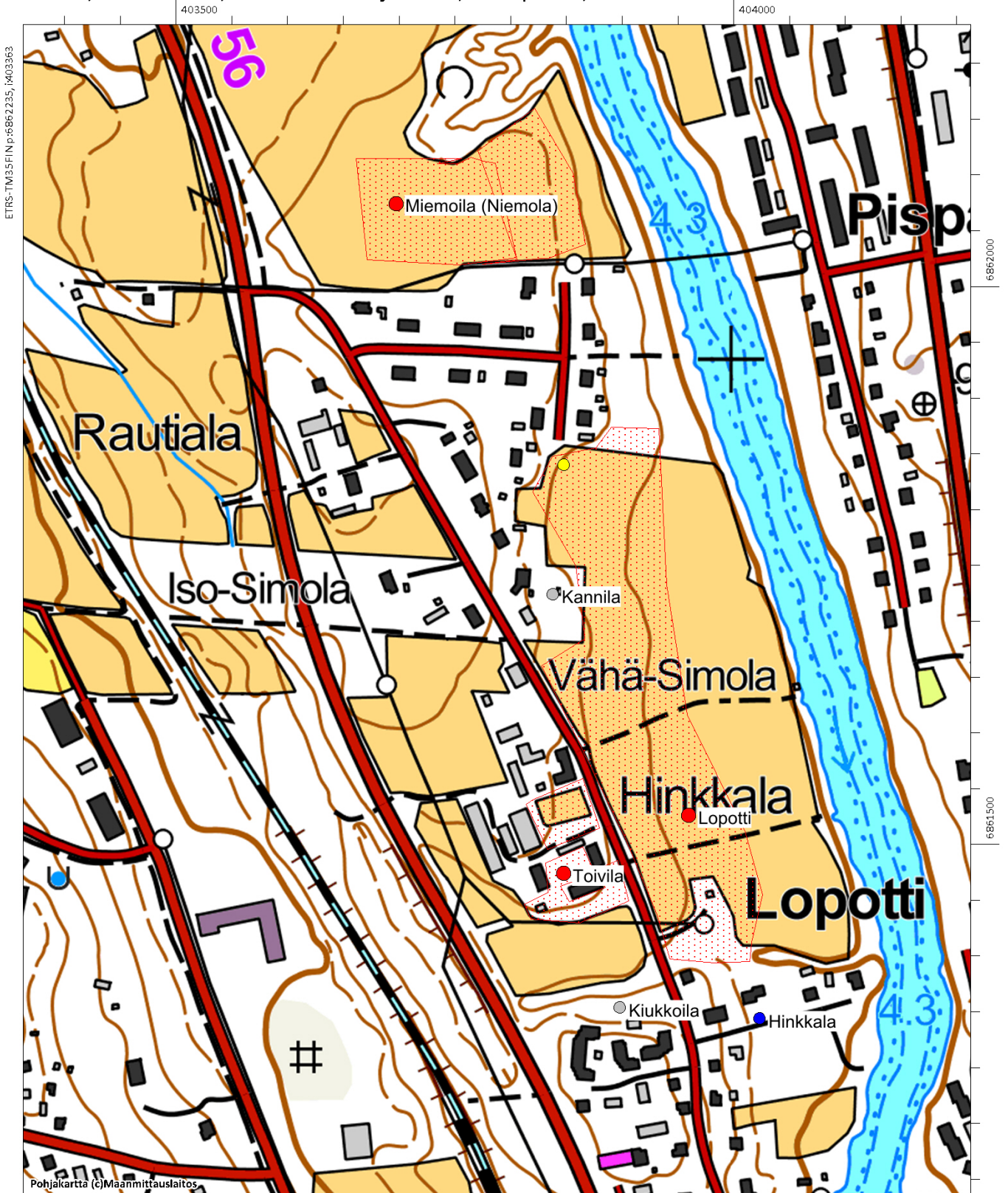


Toivila 1780-luvun rekognosointikartassa, kylää ei ole nimetty, mutta se on Niemolan eteläpuolella oleva kylä (kra sera pf 7 xviii a jamsanjoki)



Toivila by 1840-luvun pitäjänkartalla.

Hinkkala, 182040018, löytöpaikat, rautakautinen
 Kannila, 1000028077, poistettu kiinteä muinaisjäänös, asuinpaikat, historiallinen
 Kiukkoila, 100002807, poistettu kiinteä muinaisjäänös, asuinpaikat, historiallinen
 Lopotti, 1000023025, hautapaikat, rautakautinen
 Pänkälä ja Simola ovat Lopotin erilliskohteita, löytöalueita
 Miemoila (Niemola), 1000028078, kiinteä muinaisjäänös, asuinpaikat, historiallinen
 Toivila, 1000028076, kiinteä muinaisjäänös, asuinpaikat, historiallinen



Valtakunnansali 1

Muinaisjännöstunnus: 182010056
Muinaisjännöstyyppi: asuinpaikat
Alatyyppi: -
Ajoitus: moniperiodinen
Laji: kiinteä muinaisjännös

Koordinaatit (ETRS-TM35FIN) P= 6859869 I= 405680 Z= 87

Koordinaattiselite: alueen keskikoordinaatit

Inventointihavainnot: Kohde sijaitsee välittömästi Jyväskylätien (Vt 9) eteläpuolella olevalla pellolla, toisella puolella tietä on Hiidenmäen rautakautinen kalmisto. Kohde tarkistettiin vuoden 2015 inventoinnissa, jolloin alue oli ruoholla ja havaintoja ei tehty. Paikalla on tehty koekaivaukset ja varsinainen tutkimuskaivaus vuonna 2008. Niissä on löytynyt selviä merkkejä rautakautisesta asuinpaikasta, mm. likamaa-alueita, keramiikkaa, palanutta savea ja rautakuonaa. Kohteelle on tehty aluerajaus vuoden 2008 tutkimusten perusteella, mutta muinaisjännösrekisterin aluerajaus poikkeaa tästä. Ilmeisesti sitä ei ole päivitetty tutkimusten jälkeen. Tähän inventointiraporttiin rajaus on tehty vuoden 2008 tutkimusten pohjalta.

Muinaisjännösrekisterin kohdekuvaus:

Paikka sijaitsee Jämsänjoen koillisrannalla peltorinteessä Vt:n 9 vieressä, tien kaakkoispuolella ja Jämsänjoen sillasta runsaat 100 m itäkoilliseen.

Vuoden 1994 inventoinnissa löytyi kiviesineen katkelma, kvartssia, kvartsiittia, rauta- ja savikuonaa. Löytöalue on kooltaan noin 30 x 50 metriä, ja löytöaineisto viittaa etupäässä kivi- ja rautakautiseen asuinpaikkaan, mutta joukossa on myös rautakautista aineistoa.

Itäpuolella olevan puron itäpuolella, Kansanopiston viereisellä pellolla on toinen asuinpaikka, josta myös rautakautista löytöaineistoa (Valtakunnansali 2). Vuoden 1996 tarkastuksessa paikalta löytyi saviastianpaloja ja palanutta savea.

Digikuvat: AKDG4622:1

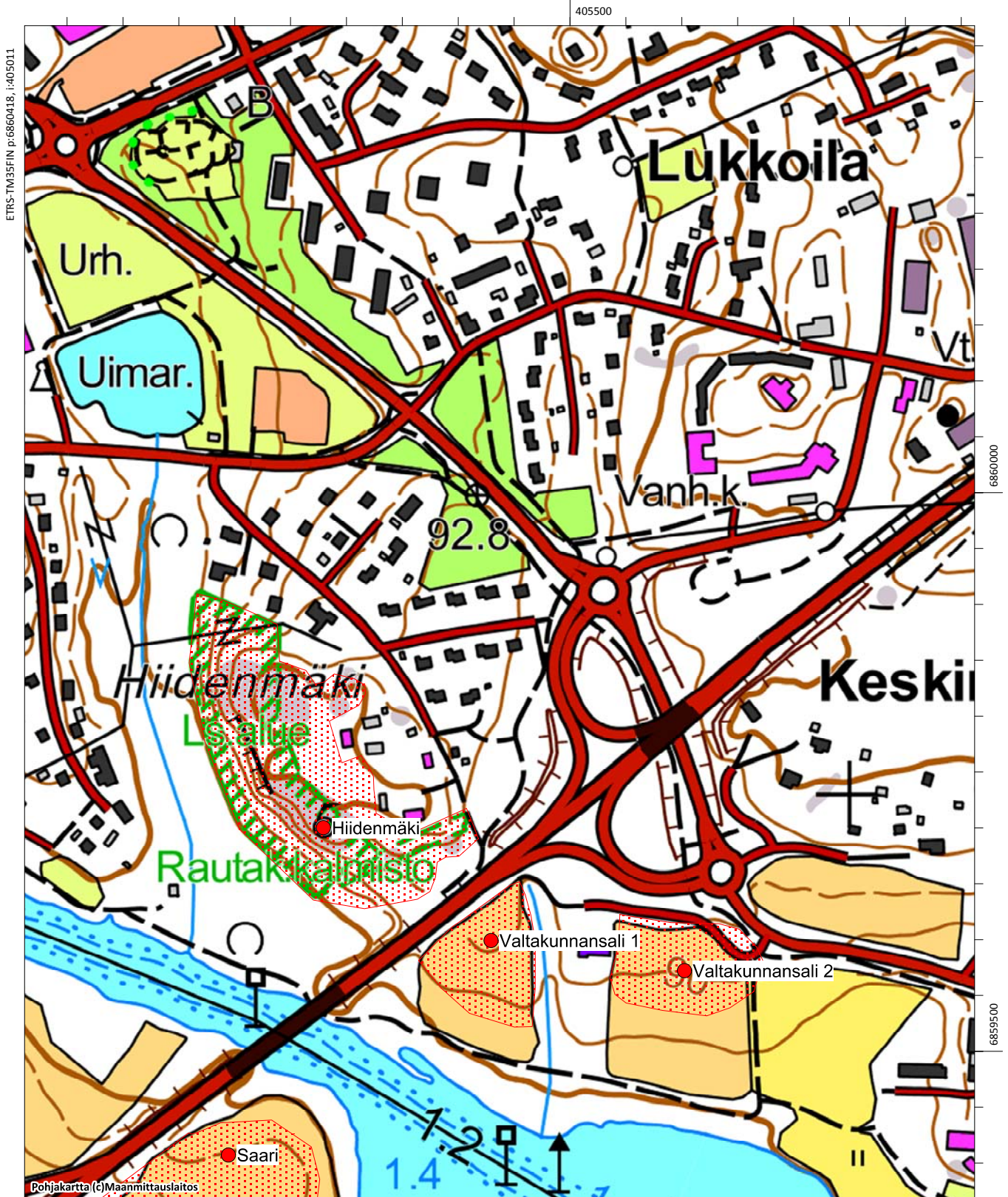
Aiemmat tutkimukset: Kaarlo Katiskoski v. 1994, inventointi; Timo Sepänmaa v. 1995, tarkastus; Kreetta Lesell v. 2008, koekaivaus; Taisto Karjalainen v. 2008, kaivaus.

Aiemmat löydöt: KM28585 (asuinpaikkalöytöjä); KM29446 (rautakautisia asuinpaikkalöytöjä); KM37561:1-78 (asuinpaikkalöytöjä); KM37794:1-121 (asuinpaikkalöytöjä)



Valtakunnansali 1, kivi- ja rautakautinen asuinpaikka sijaitsee Jehovan todistajien valtakunnansalin pohjoispuoleisella pellolla. Takana olevassa metsässä on Hiidenmäen rautakautinen polttokenttäkalmisto. Kuva kaakosta. (AKDG4622:1)

Hiidenmäki, 182010067, kiinteä muinaisjäännös, hautapaikat, rautakautinen
 Valtakunnansali 1, 182010056, kiinteä muinaisjäännös, asuinpaikat, moniperiodinen
 Valtakunnansali 2, 182010057, kiinteä muinaisjäännös, asuinpaikat, moniperiodinen



Valtakunnansali 2

Muinaisjäännöstunnus:	182010057
Muinaisjäännöstyyppi:	asuinpaikat
Alatyyppi:	-
Ajoitus:	moniperiodinen
Laji:	kiinteä muinaisjäännös
Koordinaatit (ETRS-TM35FIN)	P= 6859842 I= 405852 Z=87
Koordinaattiselite:	Alueen keskipiste

Inventointihavainnot: Kohde sijaitsee Jyväskylän tiestä (Vt 9) etelään, Jehovan todistajien valtakunnansalin itäpuoleisella pellolla. Kohde tarkistettiin vuoden 2015 inventoinnissa, jolloin alue oli ruoholla ja havaintoja ei tehty. Paikalla on tehty koekaivaukset ja varsinainen tutkimuskaivaus vuonna 2008. Niissä on löytynyt selviä merkkejä rautakautisesta ja historiallisesta asutuksesta. Paikalla on sijainnut Honkalan kylä, jossa oli v. 1539 kolme taloa. Kohteelle on tehty aluerajaus vuoden 2008 tutkimusten perusteella.

Muinaisjäännösrekisterin kohdekuvaus:

Asuinpaikka sijaitsee Jämsänjoen koillisrannalla peltorinteessä, vt 9:ltä noin 120 metriä kaakkoon ja Vaherin paikallistieltä noin 60 metriä etelään.

Vuoden 1994 inventoinnissa löytyi keramiikkaa, savitiivistettä, kuonaa, piitä, kvartsia. Inventointilöydöt ovat pellon rinteeseen yläosasta noin 50 - 60 x 100 metrin laajuudelta itä-länsi suuntaiselta alueelta. Maaperä paikalla on hiesua. Rautakautista keramiikkaa ja savitiivistettä erityisesti pellon keski-, ylä- ja luoteisosassa. Pälämäen rautakautinen kalmisto sijaitsee noin 250 metriä itään.

Vuoden 1995 tarkastuksessa pellolla havaittiin, Valtakunnansalista noin 40 m itään, selvä muutaman kymmenen neliön kokoinen alue noen ja palaneiden kivien sekaista peltomaata, josta tehtiin rautakautisia löytöjä (saviastianpaloja ja palanutta savea).

Digikuvat: AKDG4621:1

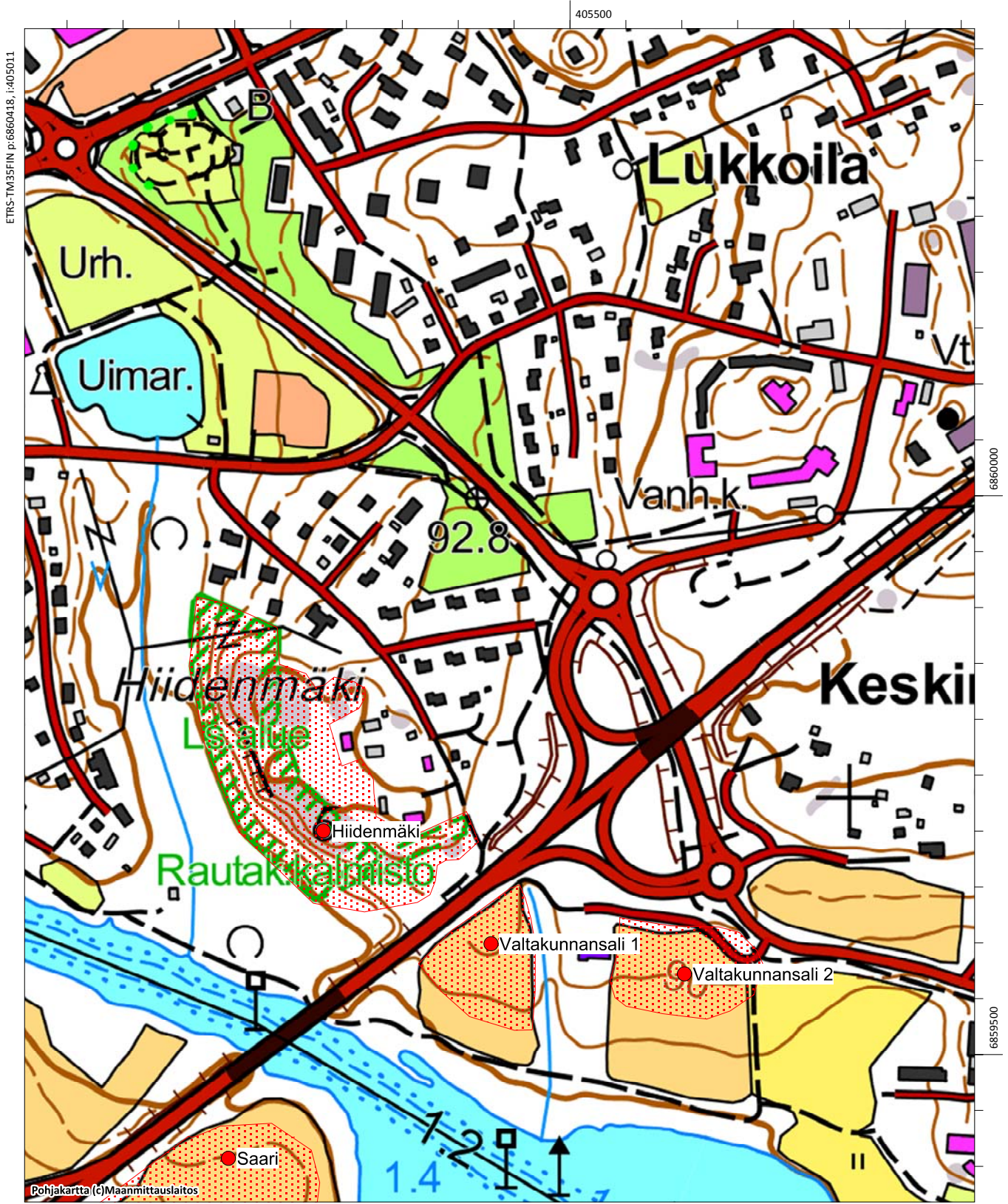
Aiemmat tutkimukset: Kaarlo Katiskoski v. 1994, inventointi; Timo Sepänmaa v. 1995, tarkastus; Kreetta Lesell v. 2008, koekaivaus; Taisto Karjalainen, Kreetta Lesell, Hanna-Maria Pellinen v. 2008, kaivaus.

Aiemmat löydöt: KM28583 (asuinpaikkalöytö?); KM29447 (rautakautisia asuinpaikkalöytöjä); KM37562:1-38 (asuinpaikkalöytöjä); KM37794:1-121 (asuinpaikkalöytöjä)



Valtakunnansali 2, kivi- ja rautakautinen asuinpaikka, sijaitsee Jehovan todistajien valtakunnansalin eteläpuoleisella pellolla. Kuva idästä. (AKDG4621:1)

Hiidenmäki, 182010067, kiinteä muinaisjäännös, hautapaikat, rautakautinen
 Valtakunnansali 1, 182010056, kiinteä muinaisjäännös, asuinpaikat, moniperiodinen
 Valtakunnansali 2, 182010057, kiinteä muinaisjäännös, asuinpaikat, moniperiodinen



Vangonmäki (uusi kohde)

Muinaisjäännöstunnus: 1000027753
Muinaisjäännöstyyppi: työ- ja valmistuspaikat
Alatyyppi: hiilimiilut
Ajoitus: historialinen
Laji: kiinteä muinaisjäännös

Koordinaatit (ETRS-TM35FIN) P= 6866811 I= 402334 Z= 100

Koordinaattiselite: Hiilimiilun gps-koordinaatit

Inventointihavainnot: Kohde sijaitsee Jämsänkosken Vangonmäellä, Kinulan kaupungiosasta länteen olevalla mäntykankaalla. Ammattioppilaitoksen lähimmät rakennukset ovat noin 100 metriä itään. Hiilimiilu havaittiin ilmalaserkeilausaineistosta. Miilu on halkaisijaltaan noin kuusi metriä, keskellä on noin metrin syvä kuoppa. Se on aivan polkujen risteyksessä, mutta kuusien katveessa, joten se erottuu huonosti.

Muinaisjäännösrekisterin kohdekuvaus: Uusi kohde ei aiempaa kuvausta.

Digikuvat: AKDG4651:1

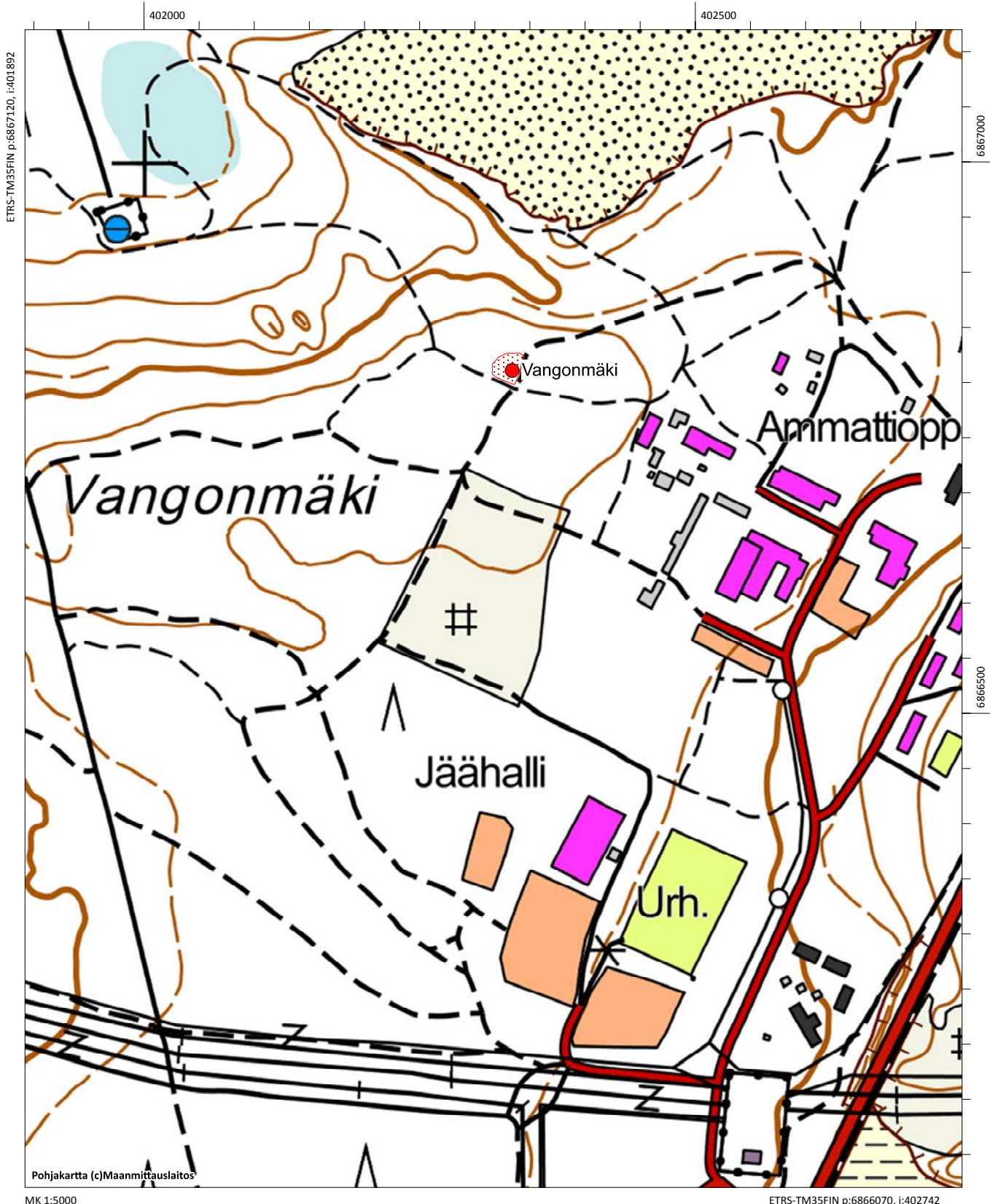
Aiemmat tutkimukset: -

Aiemmat löydöt: -



Vangonmäki. Hiilimiilu polkujen risteyksessä kuusien kohdalla. Kuva pohjoisesta. (AKDG4651:1)

Vangonmäki, 1000027753, kiinteä muinaisjäännös, työ- ja valmistuspaikat, historiallinen



Viertiö

Muinaisjäännöstunnus:	183010053
Muinaisjäännöstyyppi:	hautapaikat
Alatyyppi:	polttokenttäkalmistot
Ajoitus:	rautakautinen
Laji:	kiinteä muinaisjäännös
Koordinaatit (ETRS-TM35FIN)	P= 6862914 I= 404175 Z= 100
Koordinaattiselite:	arvioitu keskikoordinaatti

Inventointihavainnot: Kohde tarkastettiin vuoden 2015 inventoinnissa. Se sijaitsee noin 300 metriä Jämsänjoesta itään, Jämsänkoskentie kulkee noin 200 metrin päässä. Noin 200 metriä eteläkaakkoon on Kissankallion rautakautinen polttokalmisto. Paikalta löytyi vuonna 1999 metallinpaljastimella miekka ja tarkastuksessa sen jälkeen kirves ja veitsi. Vuonna 2001 paikalla tehtiin koekaivaus, jossa löytyi kaksi veistä. Paikkaa on pidetty lähinnä kätkölöytönä.

Viertiön ja Kissankallion välinen alue on osin metsää ja osin peltoa. Alue on potentiaalinen rautakautisen asuinpaikan löytymisen suhteen, asian selvittäminen vaatii laajempia koekaivauksia mitä Kissankalliolla ja Viertiöllä on tähän mennessä tehty.

Muinaisjäännösrekisterin kohdekuvaus:

Kohde sijaitsee Jämsän ja Jämsänkosken rajalta noin 200 metriä pohjoiseen ja Jämsän–Jämsänkosken tieltä noin 200 metriä itäkoilliseen, peltojen keskellä olevalla kalliosaarekkeella ja Viertiön entisestä renkituvasta 20–30 metriä itään.

Paikalta on löydetty metallinilmaisimella kesällä 1999 miekka metsittyneen kalliosaarekkeen lounaisosan notkelmasta. Noin 30 metriä miekan löytöpaikasta pohjoiseen on suuri maakivi, jonka kyljestä löytyi tarkastuksen yhteydessä myös metallinilmaisimella kirves ja sen alta veitsi.

Mäen laella, sen pohjoisosassa on paljon myöhempää asutusta merkitseviä jälkiä, kuten rakennusten perustuksia, rautanuloja ja muuta romua.

Koekaivauksessa vuonna 2001 paikalta löytyi kaksi nuolenkärkeä sekä hiiltä kirveen ja veitsen löytöpaikalta, mutta ei mitään miekan löytöpaikalta. Kaikkiaan noin 20 neliömetrin alalla tehty kaivaus ja kuopitus ei tuonut esille muita rautakautisen toiminnan merkkejä. Alueelta ei löytynyt kalmistoon viittaavia rakenteita, luuta tai esineitä. Paikka vaikuttaa enemmän kätköltä kuin kalmistolta.

Alueen eteläosa vaikuttaa vielä kohtalaisen hyvin säilyneeltä ja rautakautisten muinaisjäännösten olemassaolo tulisikin varmistaa vielä kattavammilla tutkimuksilla, etenkin jos alueelle suunnitellaan lisärakentamista.

Alueen pohjoisosa on rakennettu ja täytetty. Mahdolliset muinaisjäännökset siellä ovat tuhoutuneet.

Lähistöllä sijaitsee rautakautinen kalmisto, Kissankallio (mj rek. 183010054).

Digikuvat: AKDG4642:1

Aiemmat tutkimukset: Timo Sepänmaa, v. 1999, tarkastus; Kaarlo Katiskoski ja Petteri Pieteläinen v. 2001, koekaivaus

Aiemmat löydöt: KM31550:1-3 (kalmistolöytöjä); KM32562 (rautakappaleita); KM32716 (kalmisto/kätkölöytöjä)



Viertiö. Rautakautisten esineiden löytöpaikka, kuva kaakosta. (AKDG4642:1)

- Auvila, 1000028080, muu kulttuuriperintökohde, asuinpaikat, historiallinen
- Kerkkola, 1000028079, muu kulttuuriperintökohde, asuinpaikat, historiallinen
- Kissankallio, 183010054, kiinteä muinaisjäännös, hautapaikat, rautakautinen
- Patala, 1000028086, kiinteä muinaisjäännös, asuinpaikat, historiallinen
- Viertiö, 183010053, kiinteä muinaisjäännös, hautapaikat, rautakautinen



Vinni 1

Muinaisjäännöstunnus: 182040016
Muinaisjäännöstyyppi: löytöpaikat
Alatyyppi: -
Ajoitus: rautakautinen
Laji: löytöpaikat

Koordinaatit (ETRS-TM35FIN) P= 6859195 I= 406485 Z=92,50

Koordinaattiselite: Vinnin päärakennuksen koordinaatit

Inventointihavainnot: Kohde tarkastettiin vuoden 2015 inventoinnissa. Se sijaitsee Jämsänjoen itärannalla, noin 300 metriä Turkinkyläntiestä lounaaseen. Vinnin taloon liittyy neljä irtolöytöä (ks. muinaisjäännösrekisterin kuvaus). Löytöihin ei liity tunnettua kiinteää muinaisjäännöstä esim. asuinpaikkaa tai hautaa. Löydöt viittaavat kuitenkin siihen, että alueella on sellaisia tai niitä on ollut, mutta ne ovat tuhoutuneet. Rautakautisia kohteita on runsaasti Jämsänjoen varressa, samoin kivikautta tunnetaan myös monin paikoin. Lähin kivikautinen asuinpaikka on Virmapyhänvuori 3 noin 300 metriä talosta etelään. Vuonna 2015 aluetta käytiin läpi, mutta mitään em. löytöihin liittyvää muinaisjäännöstä ei havaittu, sen sijaan löytyi tervahauta Vinnin eteläpuolella olevan pellon takaisen metsän reunasta. Tervahauta on luultavasti Vinnin talon käyttämä jossain vaiheessa historiallista aikaa. Vinnin talo on lohkaistu Hahkalan tilasta v. 1600.

Muinaisjäännösrekisterin kohdekuvaus:

Vinnin talon maalta on löytynyt pronssinen kupurasolki KM 6453 (diar. 1913) ja kivitaltta KM 2089:5 (diar. 1881), jonka löytöpaikan tarkka sijainti ei ole tiedossa. Katiskosken (1994) inventoinnissa aluetta koekuopitettiin tuloksetta. Samalla saatiin tietoon muutamaa vuotta aikaisemmin löytyneen reikäkiven KM 28389 löytöpaikka ks. erilliskohde. Jussilan (1994) inventoinnissa kommentoidaan, että rautainen kirves KM 2267:9 voi kuulua samaan yhteyteen Vinni 1:n kanssa.

Digikuvat: AKDG4634:1
Aiemmat tutkimukset: Timo Jussila v. 1994, inventointi
Aiemmat löydöt: KM2089:5 (kourutalтта); KM28389 (reikäkivi); KM6453 (kupurasolki)



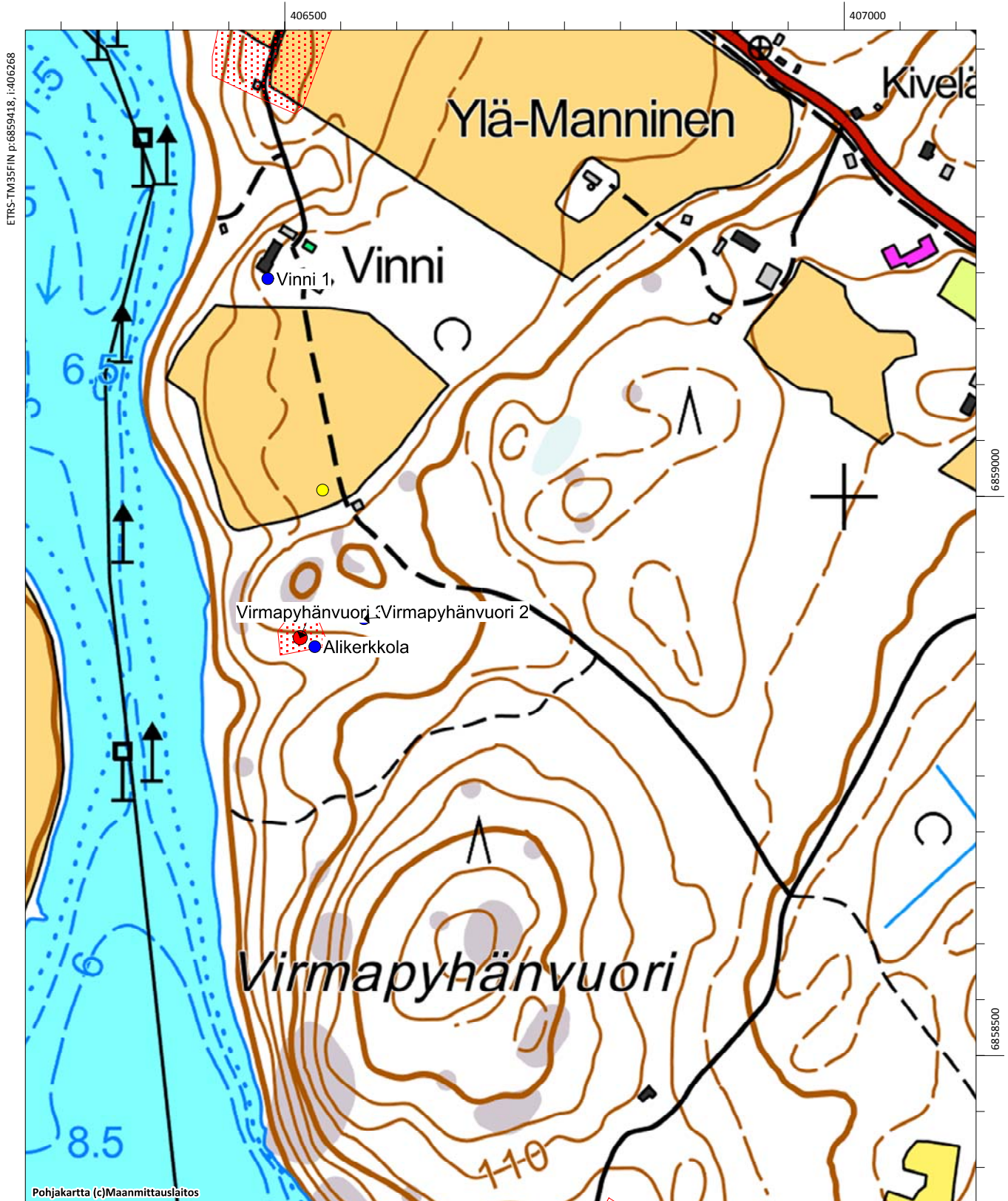
Vinni 1. Kivikautinen irtolöytöpaikka. Löytöpaikka tuntematon, koordinaatit osoittavat kuvassa näkyvään Vinnin taloon. Kuva etelästä. (AKDG4634:1)

Alikerkkola, 183040017, löytöpaikat, kivikautinen

Vinni 1, 182040016, löytöpaikat, rautakautinen

Virmapyhänvuori 2, 182040015, löytöpaikat, rautakautinen

Virmapyhänvuori 3, 182010054, kiinteä muinaisjännös, asuinpaikat, kivikautinen



Virhiä

Muinaisjäännöstunnus: 1000004362

Muinaisjäännöstyyppi: löytöpaikat

Alatyyppi:

Ajoitus: kivikautinen

Laji: löytöpaikat

Koordinaatit (ETRS-TM35FIN) P= 6861906 I= 408349 Z=90

Koordinaattiselite: suuntaa antava sijainti

Inventointihavainnot: Kohdetta ei tarkastettu vuoden 2015 inventoinnissa. Kyseessä on irtolöytö 1800-luvulta, jonka tarkka löytöpaikka on epäselvä. Mahdollista löytöpaikkaa on koekuopitettu vuoden 1994 inventoinnissa tuloksetta (ks. muinaisjäännösrekisterin kohdekuvaus).

Muinaisjäännösrekisterin kohdekuvaus:

Vuonna 1883 Virhiän rusthollin peltoa kuokittaessa löytynyt kaksoiskourutaltoa (KM 2267:1). Vuoden 1994 inventoinnissa aluetta on koekuopitettu, mutta mitään kiinteään muinaisjäännökseen havaittavaa ei löytynyt.

Digikuvat: -

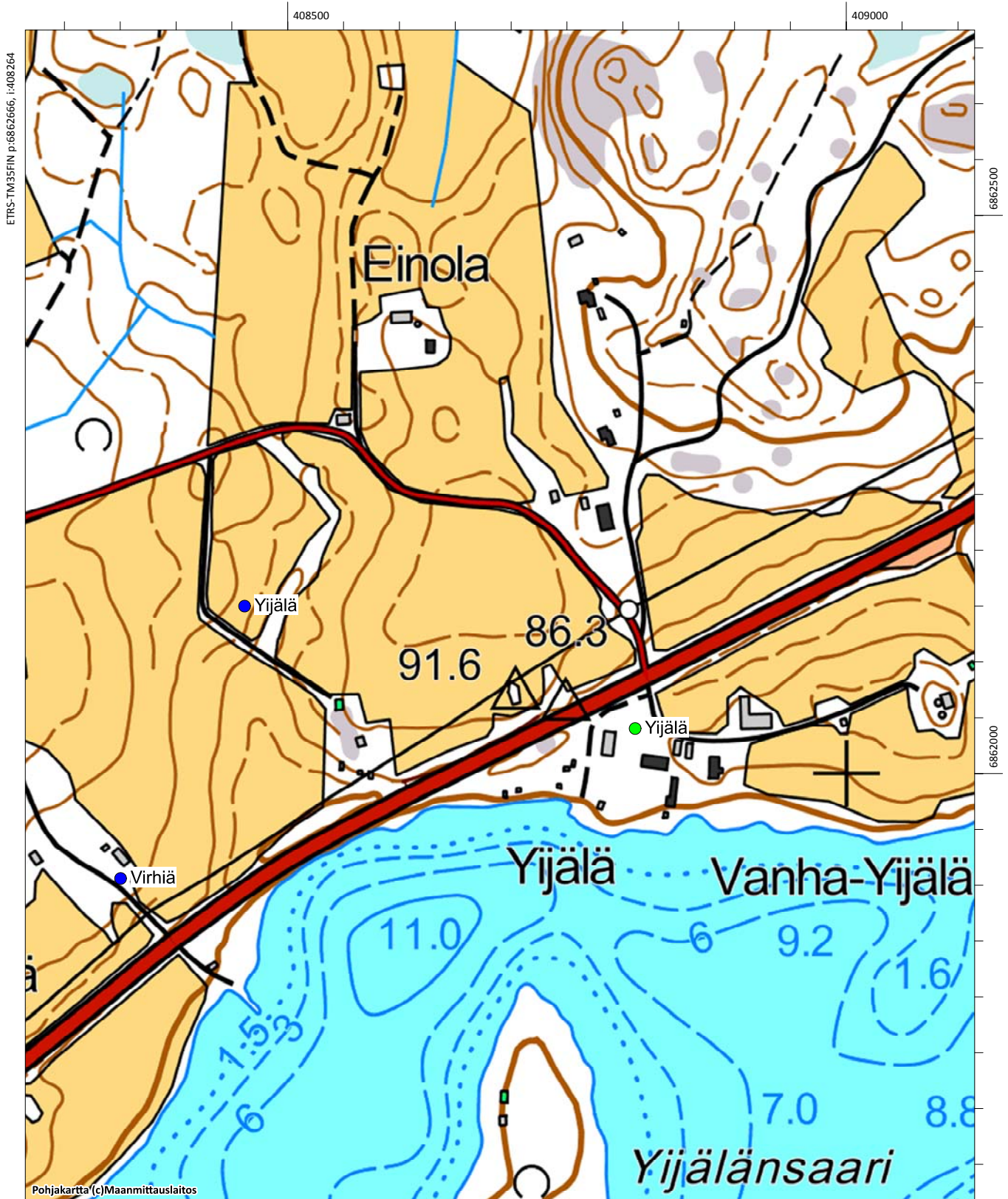
Aiemmat tutkimukset: Kaarlo Katiskoski v. 1994, inventointi.

Aiemmat löydöt: KM2267:1 (kourutaltoa)

Virhiä, 1000004362, löytöpaikka, löytöpaikat, kivikautinen

Yijälä, 1000004363, löytöpaikka, löytöpaikat, kivikautinen

Yijälä, 1000028082, mahdollinen muinaisjäännös, asuinpaikat, historiallinen



Virmapyhänvuori 1

Muinaisjäännöstunnus: 182010053
Muinaisjäännöstyyppi: asuinpaikat
Alatyyppi: -
Ajoitus: kivikautinen
Laji: kiinteä muinaisjäännös

Koordinaatit (ETRS-TM35FIN) P= 6858301 I= 406764 Z=97

Koordinaattiselite: -

Inventointihavainnot: Kohde tarkastettiin vuoden 2016 inventoinnissa. Kohde oli muuten muinaisjäännösrekisterin kuvauksen mukainen, mutta peltolohko, jolta löytöjä aikoinaan oli tullut, kasvoi nyt istutusköivikköä.

Muinaisjäännösrekisterin kohdekuvaus:

Asuinpaikka sijaitsee Jämsänjoen koillis-itärannalla, Virmapyhänvuoren eteläpuolella, pienen ja kapean peltolohkon rannanpuoleisessa päässä jyrkän törmän päällä.

Löydöt on tehty vuoden 1994 inventoinnissa koekuopista (Katiskoski). Kyseessä on luultavasti pienialainen asuinpaikka. Maaperä on hiesua. Vuoden 1998 tarkastuksessa selvisi, että paikka on ollut luultua laajempi ja se on osittain tuhoutunut rakennushankkeen yhteydessä. Tarkastuksen yhteydessä löytyi lisää kvartseja ja palanutta luuta.

Digikuvat: AKDG4715:1

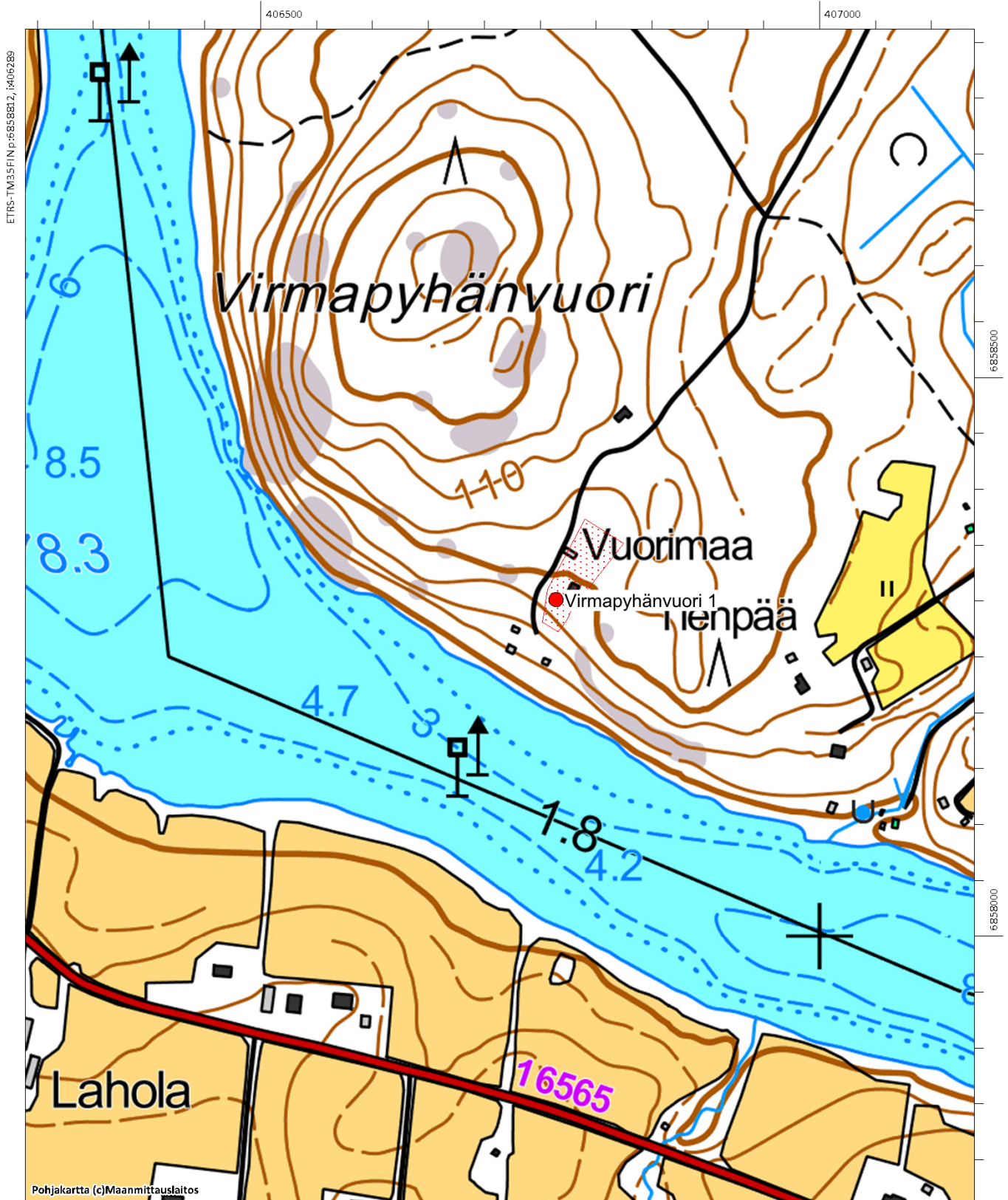
Aiemmat tutkimukset: Kaarlo Katiskoski v. 1994, inventointi; Timo Sepänmaa v. 1998, tarkastus

Aiemmat löydöt: KM28587 (asuinpaikkalöytö)



Virmapyhänvuori 1. Kivikautinen asuinpaikka on havaittu pellolla, joka on nyt istutuskoivikkoa. Kuva koillisesta. (AKDG4715:1)

Virmapyhänvuori 1, 182010053, kiinteä muinaisjäännös, asuinpaikat, kivikautinen



Virmapyhänvuori 2

Muinaisjäännöstunnus: 182040015

Muinaisjäännöstyyppi: löytöpaikat

Alatyyppi: -

Ajoitus: rautakautinen

Laji: löytöpaikat

Koordinaatit (ETRS-TM35FIN) P= 6858891 I= 406571 Z=

Koordinaattiselite: arvio n. +-300 m

Inventointihavainnot: Kohde tarkastettiin vuoden 2015 inventoinnissa. Se sijaitsee Virmapyhänvuoren pohjoispuolella, 150 metriä Jämsänjoesta itään. Paikalta on löytynyt pellosta 1800-luvulla pieni rautakautinen kirves, jonka kansakoulun opettaja Talvinen on toimittanut Kansallismuseon kokoelmiin vuonna 1884. Alue on nykyään metsää. Noin 50 metriä löytöpaikasta länteen on Virmapyhänvuori 3 kivikautinen asuinpaikka. Lisähavaintoja paikalta ei saatu.

Muinaisjäännösrekisterin kohdekuvaus:

Virmapyhänvuoren pohjoispuolelta, Jämsänjoen varressa on 1800-luvulla löytynyt rautakautinen kirves KM 2267:9. "Virmapyhänvuori, Finnin puustellin pelto". Paikka on merkitty Kerttu Itkosen vuoden 1962 merkinnän mukaan.

Digikuvat: -

Aiemmat tutkimukset: Kerttu Itkonen v. 1962, inventointi; Timo Jussila v. 1994, inventointi

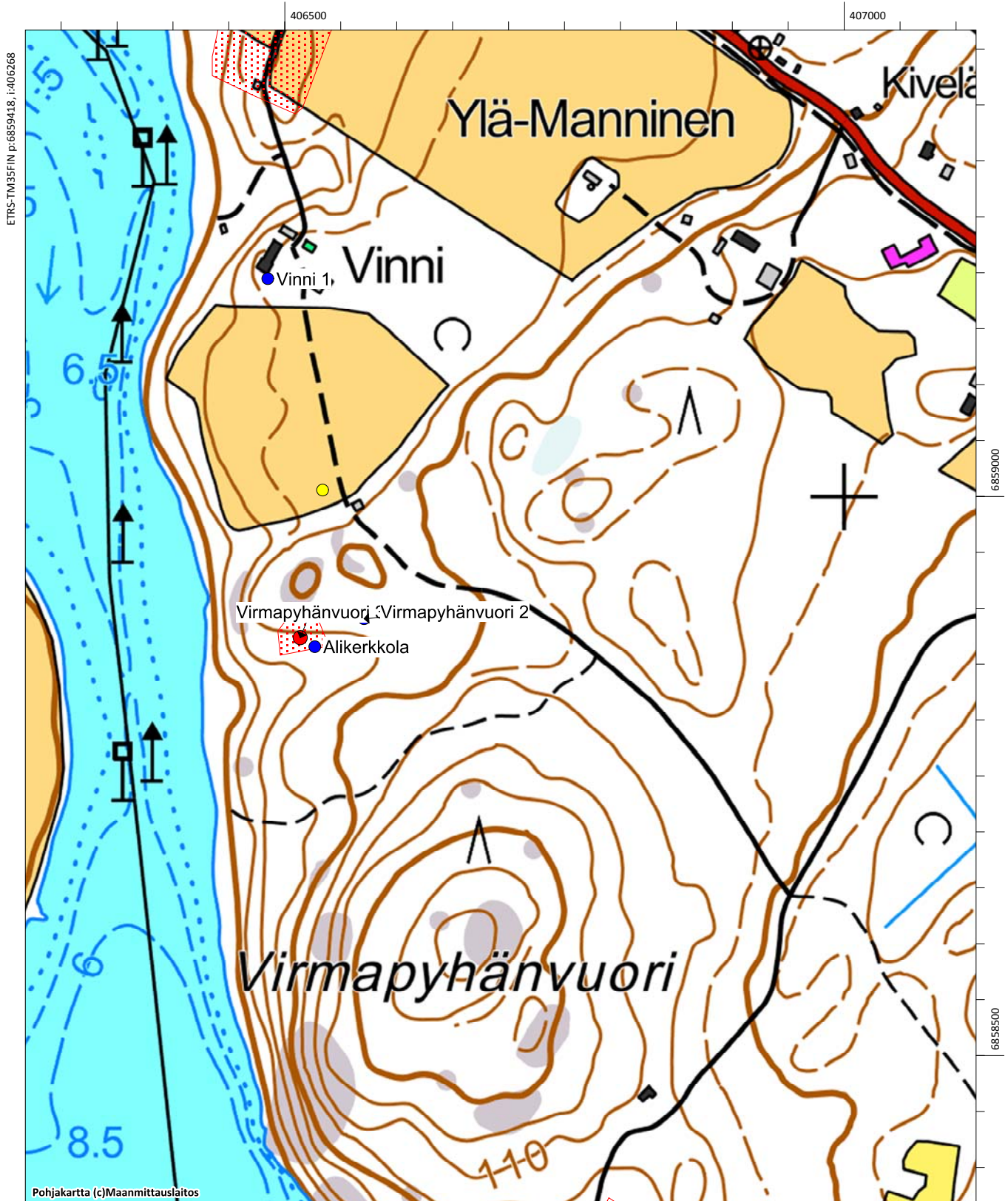
Aiemmat löydöt: KM2267:9 (rautakautinen kirves)

Alikerkkola, 183040017, löytöpaikat, kivikautinen

Vinni 1, 182040016, löytöpaikat, rautakautinen

Virmapyhänvuori 2, 182040015, löytöpaikat, rautakautinen

Virmapyhänvuori 3, 182010054, kiinteä muinaisjännös, asuinpaikat, kivikautinen



Virmapyhänvuori 3

Muinaisjäännöstunnus: 182010054
Muinaisjäännöstyyppi: asuinpaikat
Alatyyppi: -
Ajoitus: kivikautinen
Laji: kiinteä muinaisjäännös

Koordinaatit (ETRS-TM35FIN) P= 6858874 I= 406514 Z=95

Koordinaattiselite: Alueen keskipista

Inventointihavainnot: Kohde tarkastettiin vuoden 2015 inventoinnissa. Se sijaitsee Virmapyhänvuoren pohjoispuolella, 100 metriä Jämsänjoesta itään. Vuoden 1994 inventoinnissa paikalla olevasta pellostä löytyi merkkejä kivikautisesta asuinpaikasta. Vuonna 2015 alue kasvoi istutuskuusikkoa, lisähavaintoja ei tehty. Aluerajaus perustuu vuoden 1994 inventoinnin tuloksiin.

Muinaisjäännösrekisterin kohdekuvaus:

Paikka sijaitsee Virmapyhänvuoren pohjoispuolella, Jämsänjoen itärannalla. Vuoden 1994 inventoinnissa tehtiin taimikolla olevalta pellostä löytöjä hiesu- ja hiekkamaasta. Paikalla on luultavasti pienialainen asuinpaikka, jota rajoittavat etelässä puronuoma ja pohjoisessa kallioisempi maasto. Noin 160 metrin päästä Vinnin maalta on löytynyt reikäkivi (inv 1994/Katiskoski, kohde 16).

Digikuvat: AKDG4633:1

Aiemmat tutkimukset: Kaarlo Katiskoski v. 1994, inventointi.

Aiemmat löydöt: KM28588 (asuinpaikkalöytö)



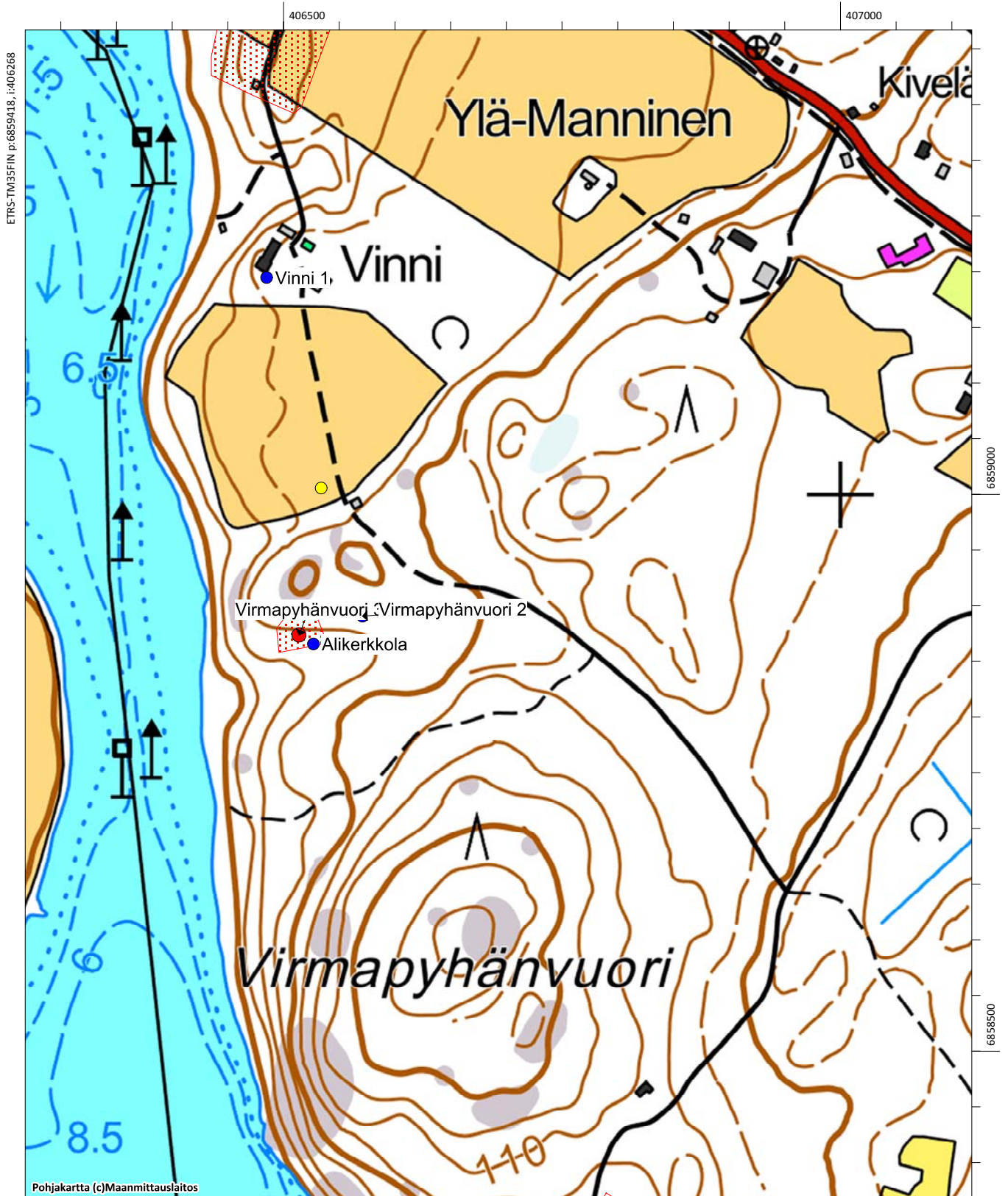
Virmapyhänvuori 3. Kivikautinen asuinpaikka metsittyneellä pellolla. Kuva lännestä. (AKDG4633:1)

Alikerkkola, 183040017, löytöpaikat, kivikautinen

Vinni 1, 182040016, löytöpaikat, rautakautinen

Virmapyhänvuori 2, 182040015, löytöpaikat, rautakautinen

Virmapyhänvuori 3, 182010054, kiinteä muinaisjännös, asuinpaikat, kivikautinen



Vuorenpää

Muinaisjäänöstunnus: 182010055
Muinaisjäänöstyyppi: asuinpaikat
Alatyyppi: -
Ajoitus: kivikautinen
Laji: kiinteä muinaisjäänös

Koordinaatit (ETRS-TM35FIN) P= 6858838 I= 403684 Z=90

Koordinaattiselite: alueen keskikoordinaatit

Inventointihavainnot: Kohde sijaitsee valtatie 9 eteläpuolella, Vuorenpäänvuoren koillispuolella. Paikka on pellolla, joka kasvoi pitkää heinää vuoden 2015 inventoinnin aikana, kohdetta ei päästy tarkastamaan paremmin. Aluerajaus perustuu vuoden 1994 inventoinnin tietoihin ja rajaukseen (ks. muinaisjäänösrekisterin kuvaus).

Muinaisjäänösrekisterin kohdekuvaus:

Paikka sijaitsee vt 9:n eteläpuolella, noin 50 - 70 metriä tieltä, pohjoiseen ja koilliseen viettävällä peltorinteellä.

Vuoden 1994 inventoinnissa löydettiin pellosta liusketaltta, reikäkiven katkelma ja iskoksia. Löytöalue pellon alaosassa on kooltaan noin 30-40 metriä x 15-20 metriä. Maaperä on hiesua. Samassa tutkimuksessa tarkastettiin viereiset pellot, joilla ei havaittu merkkejä muinaisjäänöksistä.

Digikuvat: AKDG4636:1

Aiemmat tutkimukset: Kaarlo Katiskoski v. 1994, inventointi; Timo Jussila v. 2007, inventointi

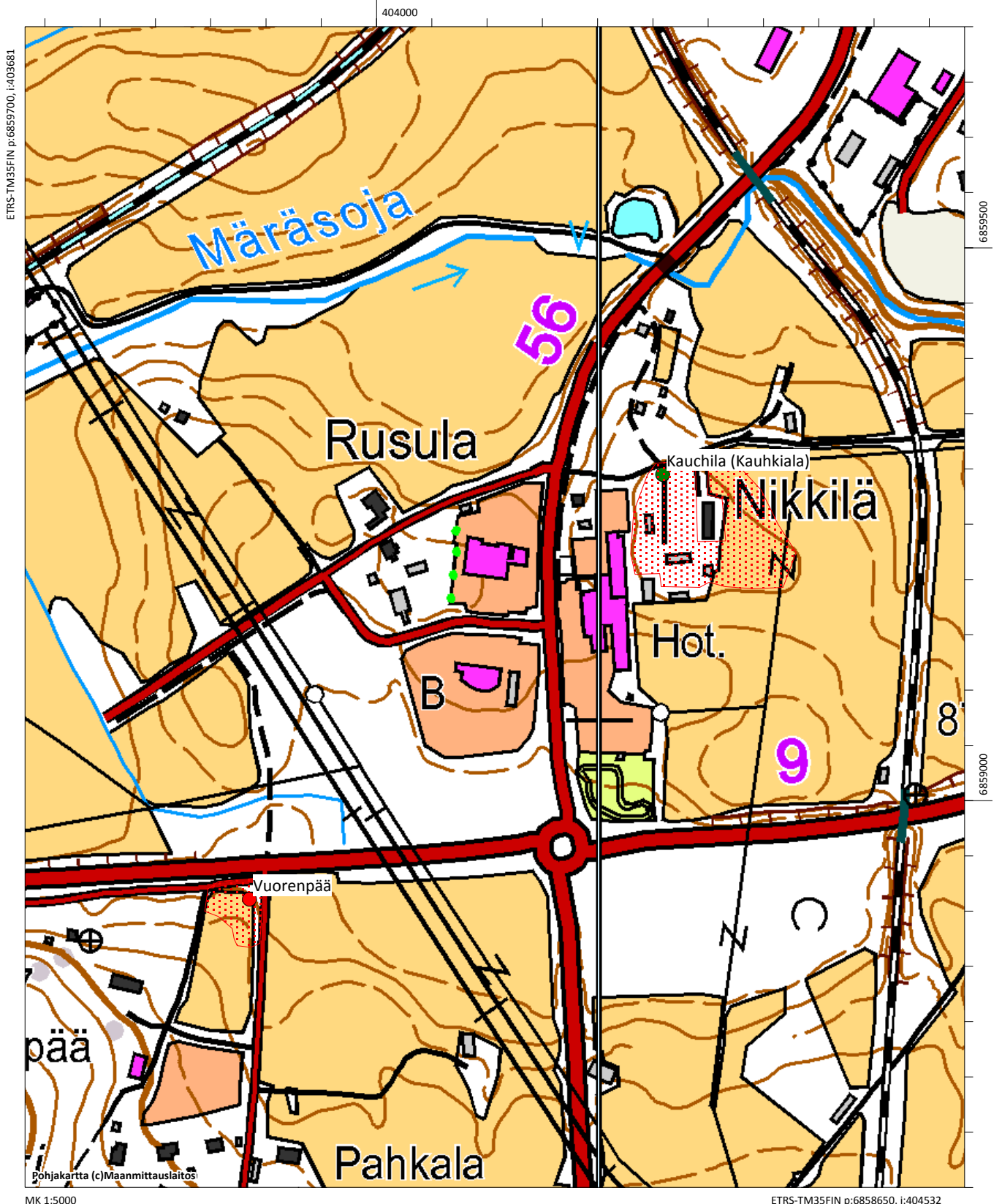
Aiemmat löydöt: KM28581 (liusketaltta, reikäkiven katkelma, kvartsi-iskoksia)



Vuorenpää.

Kivikautinen asuinpaikka pellolla. Kuva pohjoisesta. (AKDG4636:1)

Kauchila (Kauhkiala), 1000028070, muu kulttuuriperintökohde, asuinpaikat, historiallinen Vuorenpää, 182010055, kiinteä muinaisjäännös, asuinpaikat, kivikautinen



Wiala (Viiala) (uusi kohde)

Muinaisjäännöstunnus:	1000028068
Muinaisjäännöstyyppi:	asuinpaikat
Alatyyppi:	-
Ajoitus:	historiallinen
Laji:	muu kulttuuriperintökohde
Koordinaatit (ETRS-TM35FIN):	P=6859300 I=405370 Z=85
Koordinaattiselite:	Arvioitu sijainti

Inventointihavainnot: Kohde sijaitsee Jämsänjoen länsipuolella, noin 250 metriä valtatiestä 9 kaakkoon. Viialan kylään kuului 1539 myös Saari, mutta vuoden 1543 maakirjassa ne ovat omina kylinään. Vuonna 1539 Viialassa oli yksi talo ja Saaressa kolme taloa, joista kahdesta on myöhemmin muodostunut Tiirin talo (Suvanto 1954, s. 117). Historiallisen ajan kylänpaikka ei ole tarkkaan tiedossa, sen paikallistamiseen on käytetty 1780-luvun rekognosointikarttaa. Kohteelle johtaa Karhalantie, joka on vanha historiallinen tielinja Karhalasta Kauhkiialaan, Wialan kylä on sijainnut tämän tien tuntumassa. Wiala on merkitty vielä 1840-luvun pitäjänkarttaan, mutta 1930-luvun kartassa alueella ei ole asutusta. Siellä nykyisin oleva talo on tehty myöhemmin.

Alue on suurimmaksi osaksi peltoa ja inventoinnin yhteydessä 2015–2016 pellot olivat kyntämättä ja havainnot niillä ei tehty. Aluerajaus on tehty vanhan tien molemmin puolin ja kohde on luokiteltu muuksi kulttuuriperintökohteeksi. Peltokerrosten alla on voinut säilyä historiallisen ajan asuinpaikkaan liittyviä kulttuurikerroksia, mutta asia selviää vain arkeologisella koekaivauksella.

Muinaisjäännösrekisterin kohdekuvaus: Ei kuvausta, uusi kohde.

Digikuvat:	AKDG4704:1
Aiemmat tutkimukset:	-
Aiemmat löydöt:	-



Wiala (Viiala). Historiallisen ajan asuinpaikka sijaitsee todennäköisesti risteuksen takana olevalla pellolla ja metsässä. Kuva koillisesta. (AKDG4704:1)

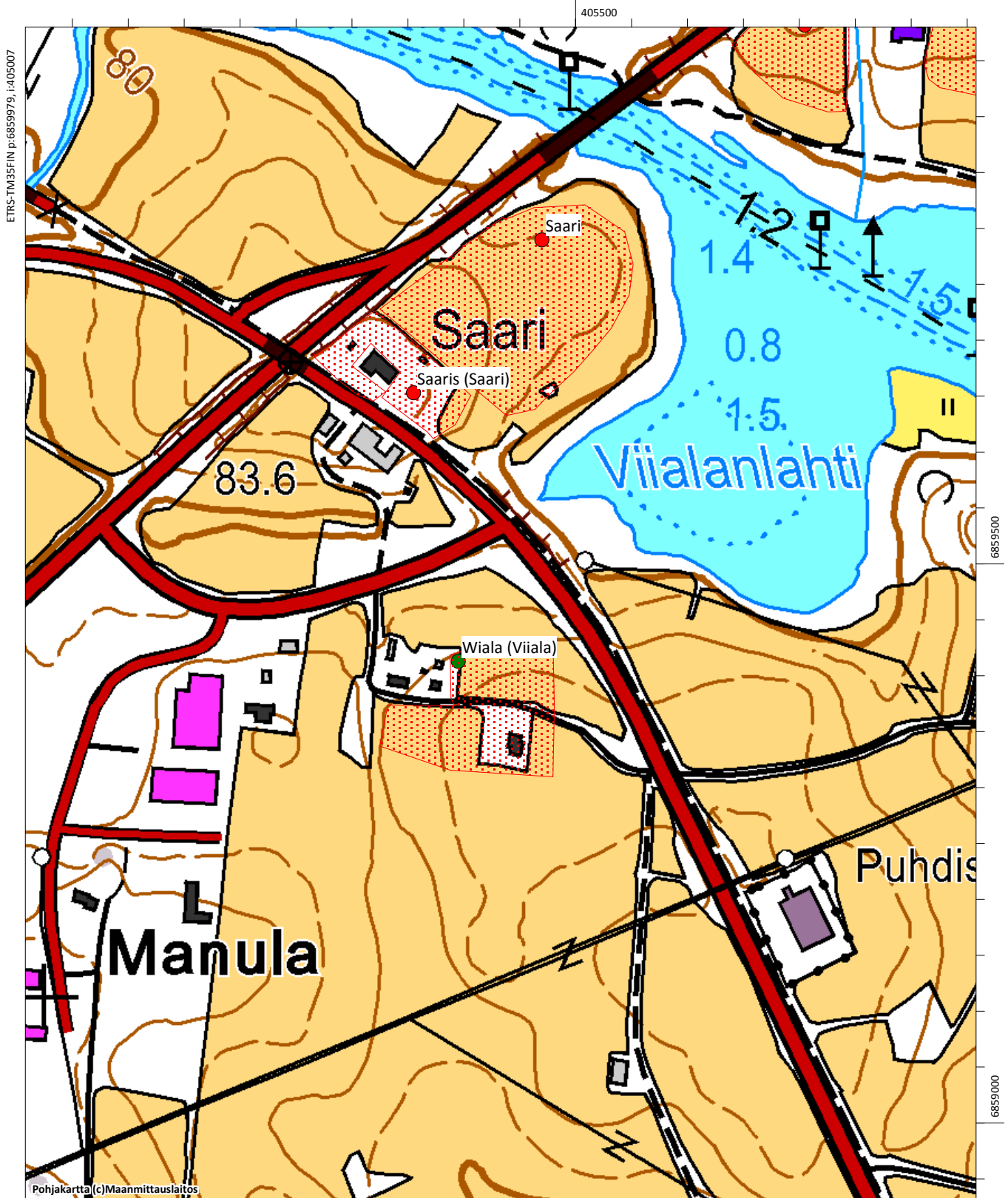


Wiala 1780-luvun rekognosointikartassa (kra sera pf 7 xviii a jamsanjoki)



Wiala gård 1840-luvun pitäjänkartalla.

Saari, 1000009311, kiinteä muinaisjäännös, asuinpaikat, rautakautinen
 Saaris (Saari), 1000028087, kiinteä muinaisjäännös, asuinpaikat, historiallinen
 Wiala (Viiala), 1000028068, muu kulttuuriperintökohde, asuinpaikat, historiallinen



Yijälä

Muinaisjäännöstunnus: 1000004363

Muinaisjäännöstyyppi: löytöpaikat

Alatyyppi: -

Ajoitus: kivikautinen

Laji: löytöpaikat

Koordinaatit (ETRS-TM35FIN) P= 6862150 I= 408460 Z=95

Koordinaattiselite: suuntaa antava sijainti

Inventointihavainnot: Kohde sijaitsee noin 200 metriä Jyväskylätien pohjoispuolella, Yijälän talon pellolla. Paikalta on löytynyt kaksi kivialttaa, jotka ovat tulleet Kansallismuseon kokoelmiin vuonna 1936. Kohdetta on koekuopitettu vuosien 1962 ja 1994 inventointien yhteydessä tuloksetta. Vuoden 2015 inventoinnissa peltoa käytiin läpi, mutta mitään muinaisjäännökseen viittaavaa ei havaittu.

Muinaisjäännösrekisterin kohdekuvaus:

Yijälän talon päärakennuksesta 500–600 metriä länteen on löytynyt maasta 50 cm syvyydestä poikki- ja kourutaltoa (KM 10313). Aluetta on koekuopitettu tuloksetta inventoinneissa 1962 ja 1994.

Digikuvat: AKDG4629:1

Aiemmat tutkimukset: Kerttu Itkonen v. 1962, inventointi; Kaarlo Katiskoski v. 1994, inventointi.

Aiemmat löydöt: KM10313 (poikki- ja kourutaltoa)

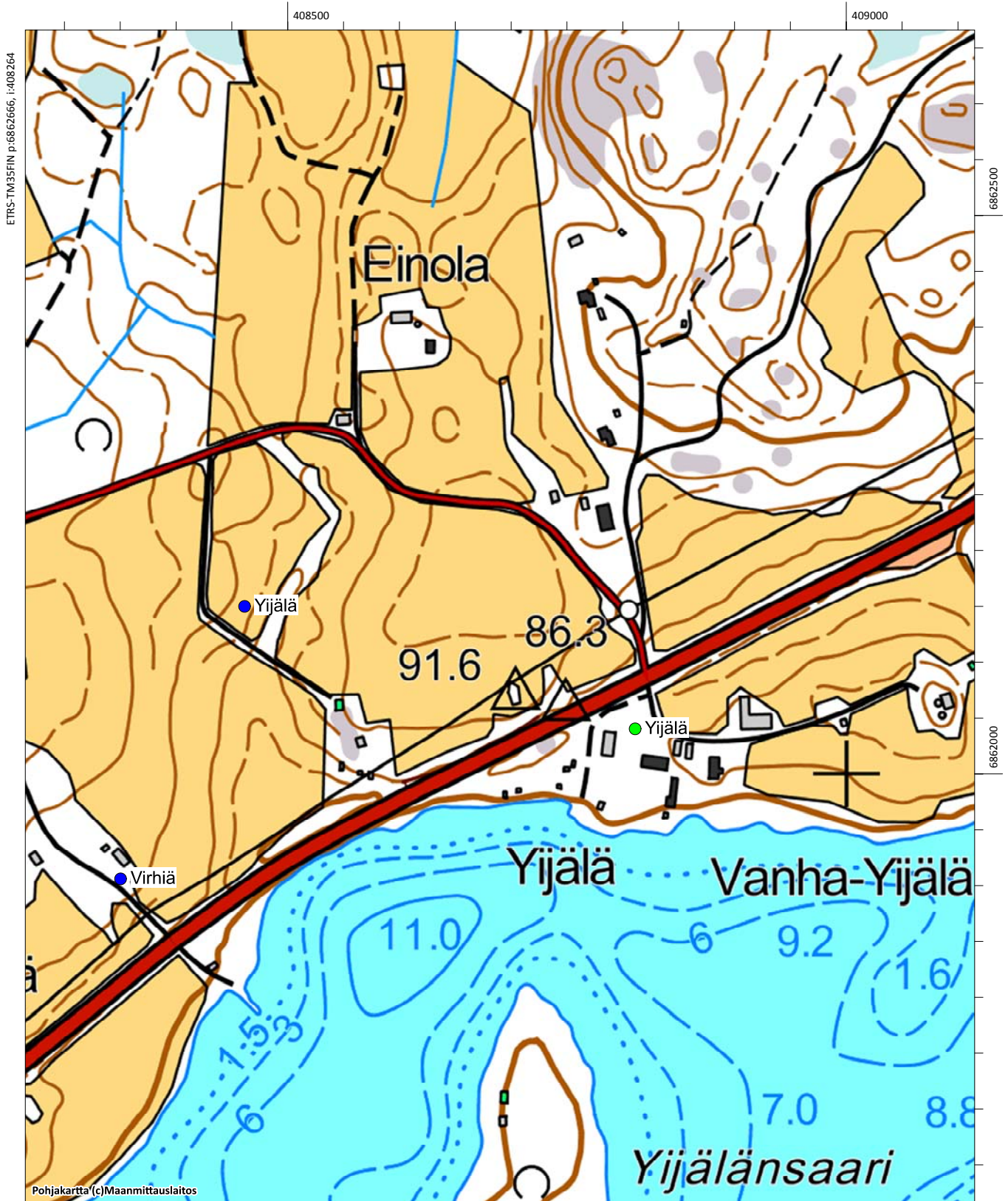


Yijälä. Kivikautinen löytöpaikka kuvassa näkyvällä pellolla. Kuva lännestä. (AKDG4629:1)

Virhiä, 1000004362, löytöpaikka, löytöpaikat, kivikautinen

Yijälä, 1000004363, löytöpaikka, löytöpaikat, kivikautinen

Yijälä, 1000028082, mahdollinen muinaisjäännös, asuinpaikat, historiallinen



Yijälä (uusi kohde)

Muinaisjäännöstunnus: 1000028082
Muinaisjäännöstyyppi: asuinpaikat
Alatyyppi: -
Ajoitus: historiallinen
Laji: mahdollinen muinaisjäännös

Koordinaatit (ETRS-TM35FIN): P=6862040 I=408810 Z= 85

Koordinaattiselite: Arvioidut keskikoordinaatit

Inventointihavainnot: Kohde sijaitsee Patalahden pohjoisrannalla, välittömästi valtatie 9 eteläpuolella. Yijälässä oli v. 1539 yksi talo. Yijälä oli yksinäistalona vuoteen 1786 asti, jolloin se jaettiin Vanha-Yijälä ja Yijälä nimisiksi taloiksi. Yijälä jaettiin vielä vuonna 1795 kahteen osaan, joista kummastakin käytettiin Yijälä nimeä. Vuonna 1831 niistä toisesta oli vielä erotettu Virhiä niminen talo. (Suvanto 1954, s. 240)

Nykyisellä peruskartalla on edelleen Yijälä ja Vanha-Yijälä nimiset talot. Kohdetta ei ole tarkastettu maastossa, koska Jämsän taajamien osayleiskaava-alue tarkentui niin, että kohde jäi sen ulkopuolelle ennen kuin tarkastusta ennätettiin tehdä.

Muinaisjäännösrekisterin kohdekuvaus: Ei kuvausta, uusi kohde.

Digikuvat: -
Aiemmat tutkimukset: -
Aiemmat löydöt: -



Yijälä 1780-luvun rekognosointikartassa (kra sera pf 7 xviii a jamsanjoki)

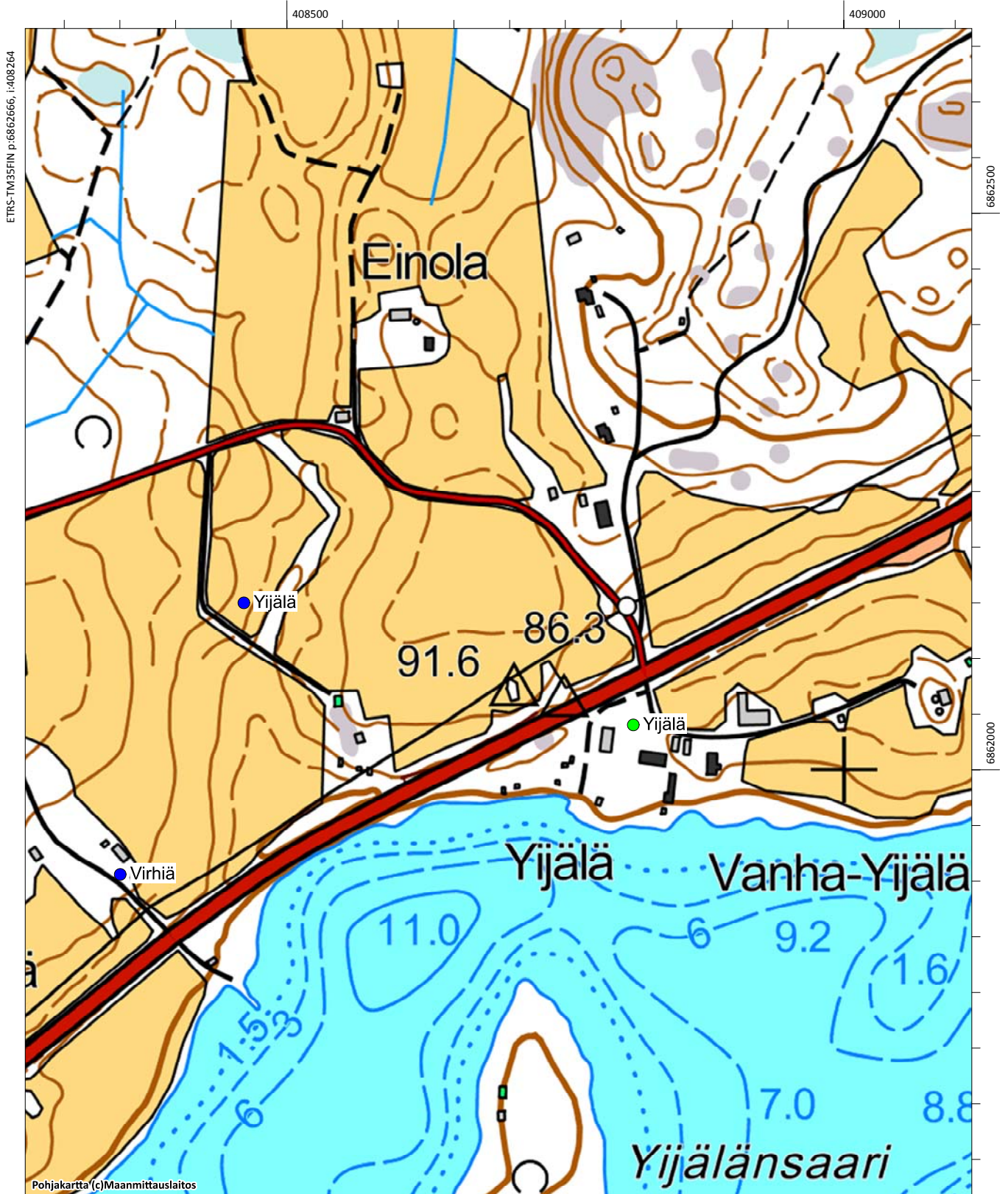


Yijälä 1840-luvun pitäjänkartalla.

Virhiä, 1000004362, löytöpaikka, löytöpaikat, kivikautinen

Yijälä, 1000004363, löytöpaikka, löytöpaikat, kivikautinen

Yijälä, 1000028082, mahdollinen muinaisjäännös, asuinpaikat, historiallinen



Ylä-Kerkkola

Muinaisjäännöstunnus:	183010055
Muinaisjäännöstyyppi:	asuinpaikat
Alatyyppi:	-
Ajoitus:	kivikautinen
Laji:	kiinteä muinaisjäännös
Koordinaatit (ETRS-TM35FIN)	P= 6863661 I= 403389 Z=96
Koordinaattiselite:	keskikoordinaatit


Inventointihavainnot: Kohde tarkastettiin vuoden 2015 inventoinnissa. Se oli muinaisjäännörekisterin kuvuksen mukaisessa tilassa. Asuinpaikan tarkan laajuuden selvittäminen vaatii koekaivauksen.

Muinaisjäännösrekisterin kohdekuvaus:

Kohde sijaitsee Jämsänjoen länsipuolella, jokilaaksossa, Ylä-Kerkkolan asumattomasta tilasta noin 250 metriä pohjoiseen. Maasto on itään, kohti jokea, viettävää hiekkakangasta. Osa löydöistä on poimittu tien pinnalta suunnilleen 100 ja 105 metrin korkeuskäyrien väliseltä alueelta. Osa on tiestä noin 10 metriä itään tehdystä koekuopasta, arviolta 100 metrin korkeustasolta. Myös ylemmältä muinaistörmältä, noin 105 metrin korkeustasolta, on löytöjä. Sieltä löytynyttä hienoa luusilppua ei kuitenkaan otettu talteen.

Alue lienee laaja ja se on ollut melko pitkäaikainen asuinpaikka. Tiestä huolimatta on kohde hyvin säilynyt.

Digikuvat:	AKDG4624:1
Aiemmat tutkimukset:	Timo Sepänmaa v. 1997, tarkastus
Aiemmat löydöt:	KM32023 (asuinpaikkalöytöjä)



Ylä-Kerkkolan kivistisen asuinpaikan läpi kulkee tie. Kuva pohjoisesta asuinpaikan keskivaiheilta. (AKDG4624:1)

Ylä-Kerkkola, 183010055, kiinteä muinaisjäännös, asuinpaikat, kivikautinen

