



INVENTOINTIRAPORTTI

Jämsä

Taajaman osayleiskaava-alueen arkeologinen inventointi
2015–2016



MUSEOVIRASTO

Vesa Laulumaa
Arkeologiset kenttäpalvelut

Tiivistelmä

Jämsän taajaman osayleiskaava-alueen arkeologinen inventointi tehdään kahdessa osassa. Ensimmäinen osa tehtiin syksyllä 2015 ja toinen osa tehtiin keväällä v. 2016 kaavaehdotuksen valmistuttua. Inventointialueen laajuus oli noin 7400 hehtaaria. Alue ulottui Jämsänkoskelta Kankarisveden eteläosasta Jämsän eteläpuolelle. Alueen läpi pohjois-eteläsuunnassa virtaa Jämsänjoki. Inventoinnin pääpaino oli rautakaudessa ja keskiajassa.

Inventoinnissa tarkastettiin 31 ennestään tunnettua muinaisjännöstä ja 16 irtolöytöpaikkaa. Kohteiden paikkatiedot ja aluerajaukset päivitettiin. Uusia kohteita inventoinnissa rekisteröitiin 22 kpl. Näistä 20 on historiallisen ajan asuinpaikkoja ja kaksi on hiilimiiluja. Inventoinnissa todettiin, että Jämsänjoen varren asutus on mahdollisesti jatkunut katkeamattomana myöhäisrautakaudelta asti. Keskiajalta varhaisimmat lähteet alueen asukkaista ovat 1400-luvulta. Asutus on pitkälti myös pysynyt samoilla paikoilla, joen varressa olevilla hieman korkeammilla harjanteilla ja mäenkumpareilla. Erityisesti asutus on keskittynyt nykyisen kirkon ja Virmapyhän väliselle noin 4,5 km pituiselle matkalle.

Sisällys

Arkisto- ja rekisteritiedot

1. Johdanto	1
2. Inventointialue ja sen tutkimushistoria	2
3. Inventoinnin kulku ja tulokset	3
Kuvaluettelo	6
Lähteet	8

Liite: Kohdekuvaukset

Kannen kuvat: Kissankallio. Rautakautinen polttokenttäkalmisto. Kuva lounaasta (AKDG4643:1 2513) ja ote Jämsän asutusta 1780-luvulla esittävästä kartassa. (kra sera pf 7 xviii a jamsanjoki)

Arkistotiedot- ja rekisteritiedot

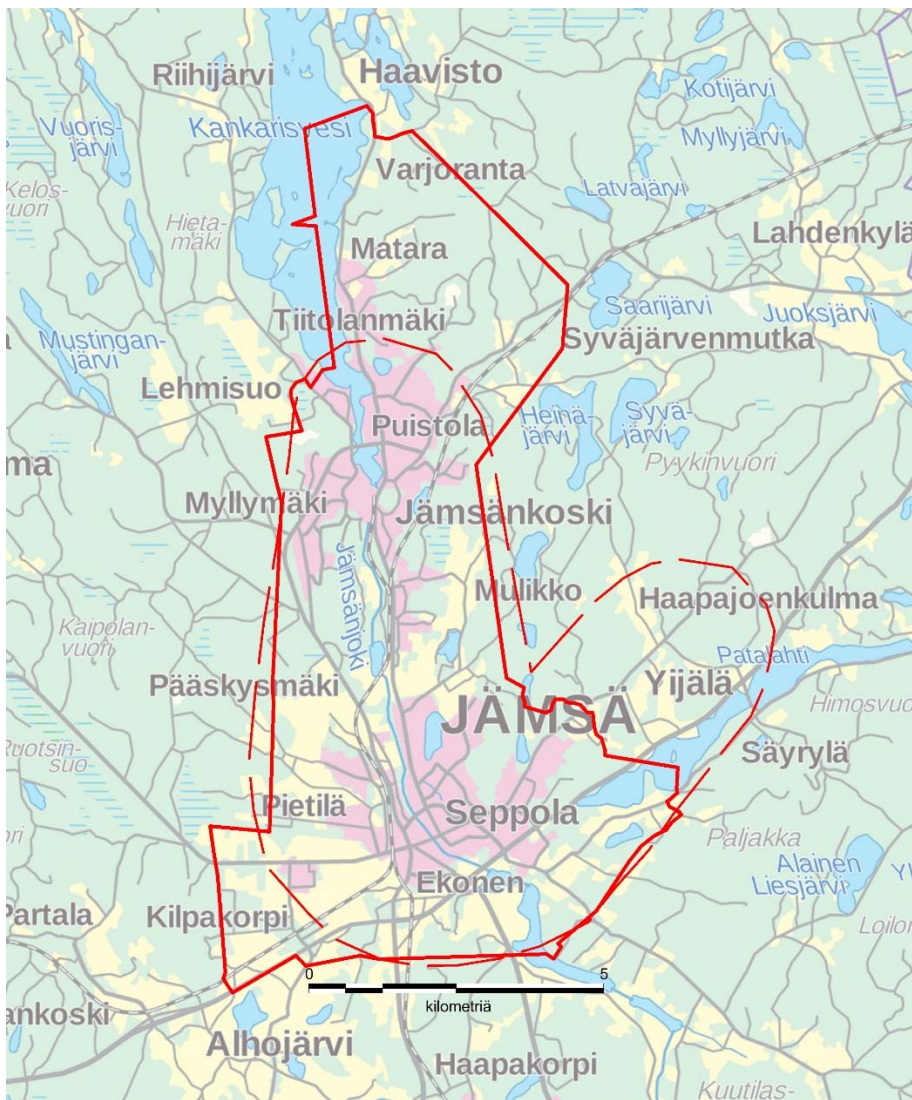
Tutkimus:	Jämsän taajaman osayleiskaava-alueen arkeologinen inventointi
Tutkimuksen suorittaja:	Vesa Laulumaa/ Museovirasto, Kulttuuriympäristön hoito-osasto, Arkeologiset kenttäpalvelut
Tutkimuksen tilaaja:	Ramboll kaavoitusyksikkö, Niemenkatu 73, 15140 Lahti
Tutkimusalueen laajuus:	noin 7400 ha
Kenttätöaika:	26.–30.10.2015 ja 30.5.-3.6.2016
Löydöt:	-
Valokuvat:	AKDG4620-4657; AKDG4700-4716 ja 4719

Alkuperäinen raportti Museoviraston arkistossa, Sturenkatu 2a, 00550 Helsinki. Kopiot toimitettu tilaajalle ja Keski-Suomen maakuntamuseoon

1. Johdanto

Jämsään on suunnitteilla uusi taajamaosayleiskaava, jota laaditaan Jämsänkosken keskustan, Seppolan ja Himoksen väliselle alueelle. Jämsän kaupunki aloitti kaavan laatimisen keväällä 2015. Keskustojen alueelle kaava laaditaan tarkempuna ja ohjaavampana, tästä alueesta käytetään nimitystä Sydänmalli. Koko osayleiskaava-alueen koko on noin 7400 ha ja suurimmaksi osaksi sen sisällä sijaitseva Sydänmallin alue on kooltaan noin 6200 ha. Osayleiskaava-alueelta tunnettiin muinaisjäännösrekisterin mukaan 40 kohdetta ennen alueen inventointia. Näistä 15 oli irtolöytöpaikkoja, 23 kiinteitä muinaisjäännöksiä ja kaksi mahdollisia muinaisjäännöstä.

Kaavan laatijaksi valittiin Ramboll Finland Oy, joka puolestaan valitsi kaava-alueen muinaisjäännösinventoinnin tekijäksi Museoviraston Arkeologiset kenttäpalvelut. Inventointi toteutettiin kahdessa vaiheessa, 26.–30.10.2015 ja 30.5.–3.6.2016. Inventoinnin teki tutkija Vesa Laulumaa Arkeologisista kenttäpalveluista. Keväällä 2016 oli käytössä jo taajaman osayleiskaava-alueen kaavaehdotus (ks. kartta alla), jonka perusteella inventointialuetta vielä tarkennettiin.



Osayleiskaavaehdotuksen ja ns. Sydänmallin alueet (katkoviiva). Molemmat alueet inventoitiin v. 2015-2016

2. Inventointialue ja sen tutkimushistoria

Inventointialue sijaitsee Jämsän, Himoksen ja Jämsänkosken välisellä alueella. Alue on suurelta osin rakennettua taajama-aluetta ja peltoja. Metsäaluetta on lähinnä Jämsän keskustan koillispuolella. Kankarisvedestä alkava Jämsänjoki kulkee alueen läpi pohjoisesta etelään. Jämsänjoen itäpuolella on muutamia pikku järviä ja alueen kaakkoisreunassa on Päijänteeseen Patajoen kautta yhdistyvän Patalahden lounaispää. Jämsänjoen länsipuoli on piirteiltään loivahkoa peltomaisemaa ja mäntykangasta. Joen itäpuolella taas on enemmän mäkistä ja metsäistä maastoa. Alueen korkeimmat kohdat ovat Rahkavuori ja Ohasvuori, molemmat noin 170 m merenpinnan yläpuolella (mpy).

Alueen maaperä vaihtelee suuresti. Jämsänjoen itäpuolisella alueella on runsaasti kallioalueita, joita peittää ohut moreenikerros, Jämsänkosken länsipuolella on hiekkaisia kankaita ja alueen lounaisosassa ja Jämsänjoen varressa laajoja hieta/hiesualueita.

Jämsän alueen vesistöhistoria liittyy Itämeren ja Päijänteen historiaan. Keski-Suomen vapauduttua jäätä jääkauden jälkeen, nykyinen Päijänne oli ensin osa Yoldiamereksi kutsuttua Itämeren vaihetta, jota seurasi Ancyclusjärvi-vaihe. Maankohoamisen vaikutuksesta Päijänne kuroutui erilliseksi järvioltaaksi noin 6500 ennen ajanlaskun alkua (eaa). Alun perin Päijänteen vedet virtasivat pohjoiseen, Pohjanlahteen. Maankohoaminen pohjoisessa on kuitenkin nopeampaa kuin etelässä, tämän seurauksena eteläosa tulvi ja puhkasi uuden lasku-uoman Salpausselkien läpi noin 4900 eaa. Nykyinen purkautumisreitti muodostui noin 1000 eaa Konniveden eteläpäähän. Jämsässä Ancyclusjärven korkein ranta on noin 125 m mpy. Muinais-Päijänteen korkein ranta taas on noin 98 m mpy.

Inventointialueelta tunnetaan yli kymmenen kivikautisia asuinpaikkaa tai löytöpaikkaa, niistä osa kuuluu jo Ancyclusjärven aikaiseen mesoliittiseen kivikauteen ja loput ovat myöhempiä muinais-Päijänteen rannalle sijoittuneita kohteita. Pronssikauteen (n. 1500–500 eaa) ajoittuvia muinaisjäännöskohteita tai löytöjä alueelta ei tunneta, samoin rautakauden alun ja keskivaiheen (500 eaa- 800 jaa) löydöt puuttuvat. Rautakauden lopulta, varsinkin 1000–1100 -luvulta, sen sijaan tunnetaan useita kohteita, lähinnä polttohautauksia.

Inventointialueella on tehty lukuisia tutkimuksia, tutkimusten tiedot on listattu lähdeluetteloon. Laajoja Jämsän ja Jämsänkosken kuntakohtaisia muinaisjäännösinventointeja on tehty vuosina 1962 (Kerttu Itkonen) ja 1994 (Timo Jussila). Vuonna 2004 Jämsä sisältyi Keski-Suomen maakuntamuseon (Miikka Kumpulainen) tekemään Keski-Suomen historiallisten muinaisjäännöskohteiden inventointiin. Lisäksi osayleiskaava-alueella on tehty vuosikymmenten kuluessa monia pienempiä mm. kaavoitukseen tai tiehankkeisiin liittyviä muinaisjäännösinventointeja ja muita muinaisjäännöskohteiden tarkastuksia. Arkeologisia kaivauksia on tehty myös jonkin verran ja rautakauden loppujaksot ovat olleet tutkimuskohteina useimmissa kaivauksissa. Alfred Hackman tutki Pälämäen polttohautausta vuonna 1915,



Rautakautisia lasimassahelmiä Hiidenmäestä (kuva István Bolgár, Museovirasto AKDG110)

Oiva Keskitalo Ruotsulan Puttolan viikinkiaikaista polttokalmistoa v. 1951, Kaarlo Katiskoski Kissankallion polttokalmistoa v. 2001 ja Simo Vanhatalo Hiidenmäen polttokalmistoa v. 2002–2004 ja 2007. Merkkejä rautakautisesta asuinpaikasta löytyi vuonna 2008, jolloin Taisto Karjalainen tutki Valtakunnansali 1:tä. Löytöjen ja tutkimusten valossa Jämsänjoen varressa vaikuttaa olleen merkittävä asutuskeskittymä rautakauden loppupuolella n. 900–1200 –luvuilla. On myös todennäköistä, että asutus on jatkunut katkeamattomana rautakaudelta keskiaikaan ja nykypäivään asti.

3. Inventoinnin kulku ja tulokset

Inventoinnin esivalmisteluissa käytiin läpi aiemmat tutkimusraportit, historiallisen ajan karttamateriaalia, alueen historiaa koskevia teoksia sekä muinaisjäännösrekisterin tiedot. Esihistorian osalta tärkein lähdeaineisto on Museoviraston muinaisjäännösrekisteri. Inventointialueen potentiaalia esihistorian kannalta selvitettiin myös rantavaiheita rekonstruoimalla. Maanmittauslaitokselta saatavissa oleva ilmalaserkeilausaineisto oli myös käytössä inventointia suunniteltaessa. Aineistosta tehdyn korkeusmallin pohjalta tehtiin inventoinnin valmisteluvaiheessa havaintoja mahdollisista anomaliaista eli kohteista, jotka erottuvat kuvissa mahdollisina ihmisen tekeminä rakenteina. Kohteita tarkastettiin kymmenkunta, niistä kaksi osoittautui hiilimiiluksi, muut olivat muutamien viime vuosikymmenten aikana kaiveltuja kuoppia. Ilmalaserkeilausaineistosta oli nähtävissä, että ainakin Kankarisveden Rekolanselän länsipuolella olevalla kankaalla vaikuttaisi olevan muutamia hiilimiiluja. Osayleiskaava-alue ei ulottunut kyseiselle alueelle asti, joten ne jäivät tarkastamatta.

Ennestään tunnettujen kohteiden tarkastuksessa käytiin läpi kohdetta koskevat aiemmat tutkimukset ja niissä tehdyt havainnot kohteen säilyneisyydestä ja laajuudesta. Maastossa kohdetta arvioitiin aiempien tulosten ja inventointihavaintojen perusteella. Kohteiden paikkatiedot tarkastettiin ja kohteiden aluerajaukset tehtiin inventointihavaintojen, esim. rakenteet ja topografia, ja aiempien tutkimustulosten perusteella (esim. koekaivaukset). Paikkatiedot tallennettiin Garmin Montana gps-laitteella.

Inventoinnissa painotettiin erityisesti rautakauden ja keskiajan kohteita, koska näiden välinen yhteys on Jämsän kohdallakin mielenkiintoinen tutkimuskysymys ja myös kulttuuriperinnön suojeluun liittyvä asia. Jämsän kyliin liittyvät varhaisimmat tiedot ovat ns. Kaakkois-Hämeen tuomiokirjassa, johon on kopioitu Jämsän käräjillä tehtyjä tuomioita rajariitoihin liittyen vuosilta 1464–1492. Tiedot ovat hajanaisia ja täydellisempiä tietoja saadaan vasta vuodesta 1539, jolloin tehtiin ensimmäinen Hämeen linnaläänin maakirja. Kirjoja tehtiin verotustarkoituksiin ja niissä on mainittu mm. kylien savuluku eli talojen määrä. Tietojen perusteella Jämsänjoen varressa, erityisesti sen länsirannalla, on ollut taloja tiheässä ketjussa jo keskiajalla. Monet nimistä on yhdistettävissä historiallisissa kartoissa oleviin merkintöihin ja myös nykyisiin talojen nimiin.

Joen länsirannalla keskiaikaisia taloja ovat seuraavat etelästä lukien: Kaipola, Viiala, Saari, Kähö, Kauhkiälä, Seppola, Kelhä, Heikkilä, Pietilä, Kiukkoila, Toivila, Kannila, Niemola. Näistä kolme ensimmäistä ja viisi viimeksi mainittua osuvat valtakunnallisesti merkittävälle rakennetun kulttuuriympäristön alueelle (RKY-alue). Joen itäpuolella ovat Hahkala, Ruotsula, molemmat RKY-alueella, Honkala, Moiskala, Vitikkala, Auvila, Patala, Vierelä, Haavisto ja Rukoila. Patalahden rannalla on lisäksi Säyrylä, Asema, Hauvala ja Yijälä. Nämä ovat siis inventointialueella sijaitsevat kyliä, lisäksi oli muutamia muita kyliä sen ulkopuolella, mutta suurimmaksi osin asutus keskittyi joen tuntumaan. Moiskala ja Vitikkala ovat sijainneet nykyisen Jämsän keskustan alueella joen itäpuolella ja niiden asutuksesta ei ole säilynyt merkkejä.

Vuoden 2015 inventoinnissa ei vielä käyty läpi kaikkia historiallisen ajan kohteita, vaan työtä jatkettiin vuonna 2016. Talven mittaan etsittiin vielä Kansallisarkistosta historiallisia karttoja, lähinnä isojakokarttoja, joilla kylien sijaintia selvitettiin. Valitettavasti huomattava osa isojakokartoista puuttuu Kansallisarkiston kokoelmista ja niitä saatiin käsiin vain muutamia, muiden isojakokarttojen niiden sijaintopaikka ja olemassaolo ovat epäselviä. Pääasiallisina karttalähteinä käytettiin 1780-luvun rekognosointikarttoja ja 1840-luvun pitäjänkartastoa. Myöhempää asutuksen sijaintia ja maankäyttöä tarkasteltiin myös 1930–1990-lukujen peruskartoilta.

Historiallisiin karttoihin ja muihin lähteisiin sekä arkeologisiin löytöihin ja tutkimustietoihin perustuen, vaikuttaa vahvasti siltä, että asutus jatkuu likipitään samoilla alueilla rautakaudelta keskiaikaan ja historialliseen aikaan asti. Esimerkiksi Kähön tilan alueelta on löydetty metallinpaljastimen avulla korulöytöjä rautakauden lopulta noin 1000–1100-luvuilta ja Kähön kylä mainitaan jo 1400-luvun lähteissä. Ajallinen ero on arkeologisesti melko pieni ja voidaan olettaa asutuksen jatkuneen samalla paikalla. Samoin Lopotin alueelta löytyneet viikinkiajan löydöt ja historiallisten lähteiden mukaan 1400-luvun tiheä asutus voivat edustaa alueen pitkää asutusjatkumoa. Tätä tukee myös nimistö tutkimus, sillä Seppo Suvanto (Suvanto 1951, s. 111) toteaa, että ”Yleisenä huomiona näistä jokivarren länsipuolen nimistä ja niiden vastineista voi sanoa olleen, että joukossa on monia muinaissuomalaisia henkilönnimiä, mikä on varma osoitus kristinuskon voittoa varhemmasta asutuksesta Jämsässä.”



Ote Jämsän asutusta 1780-luvulla esittävästä ns. rekognosointikartasta. (kra sera pf 7 xviii a jamsanjoki)

Tähän asti Jämsässä tehtyjen arkeologisten kaivausten mielenkiinto on suuntautunut esihistoriallisiin kohteisiin, erityisesti rautakauteen. Kaivauksissa on joskus tullut esiin merkkejä myös historiallisen ja mahdollisesti keskiaikaisen asutuksen jäljistä, kuten Valtakunnansalin ja Puttola B:n (Ruotsula) kaivauksissa. Näihin ei ole kuitenkaan kiinnitetty erityistä huomiota, johtuen lähinnä siitä, että historiallisen ajan arkeologialla ei ollut vielä niin merkittävää asemaa Suomen arkeologisessa tutkimuksessa kuin mikä sille on nyt 2000-luvun alussa kehittynyt.

Jämsänjoen varsi on ollut merkittävä rautakauden lopulta alkaneen ilmeisen pysyvän asutuksen kannalta. Joki on palvellut kulkuväylänä, siitä on voitu kalastaa ja joenvarren läheisyyden hienosedimenttinen maaperä on ollut hyvää viljelysmaata. Jatkuva asutus samoilla paikoilla tuo samalla ongelman alueiden arkeologisen tutkimuksen suhteen. Historiallisten karttojen avulla on mahdollista seurata asutuksen vaiheita 1700–1900 –luvulla, mutta vanhemman asutuksen tarkasta sijainnista ei ole tietoa. On kuitenkin todennäköistä, että monien joenvarren vanhojen tilojen kohdalla on myös rautakauden ja keskiajan kulttuurikerroksia. Joen varren rakentamattomat alueet ovat peltoja, ja on mahdollista, että peltokerrosten alla on vielä säilynyt kerroksia em. ajanjaksoilta. Inventoinnissa tehdyt kohteiden aluerajaukset erityisesti historiallisten kohteiden osalta perustuvat historiallisiin lähteisiin ja topografiaan sekä inventoijan kokemukseräisiin havaintoihin. Alueet ovat usein melko laajoja sen vuoksi, että alueet vaativat kaivaustutkimuksia, kulttuurikerrosten säilyneisyyden ja laajuuden toteamiseen tarvitaan arkeologisia kaivauksia.

Inventoinnissa tarkastettiin 47 ennestään tunnettua kohdetta ja löytyi 22 uutta kohdetta. Tarkastetuista kohteista osa sijaitsee kaavaluonnoksen ulkopuolella, sillä ne sisältyivät ns. sydänmallin alueeseen. Kaikista tarkastetuista kohteista on tehty kohdekuvaukset.

Uusista kohteista 20 on historiallisen ajan asuinpaikkoja ja kaksi on hiilimiiluja. Museoviraston kulttuuriympäristön suojeluosaston ohjeiden (Veli-Pekka Suhonen 2015: Maaseudun historiallisten asuinpaikkojen inventointi) mukaan asuinpaikat on määritelty historiallisen ajan asuinpaikoiksi. Samojen ohjeiden mukaan historiallisen ajan asuinpaikoista on luokiteltu kiinteiksi muinaisjäännöksiksi 8 kpl, muiksi kulttuuriperintökohteiksi 10 kpl ja kaksi kohdetta todettiin tuhoutuneiksi, ne on luokiteltu poistetuksi kiinteiksi muinaisjäännöksiksi (ei rauhoitettu). Kohteet on luetteloitu muinaisjäänöslajeittain kohdekuvaukset liitteessä.

Helsingissä 22.6.2016

Vesa Laulumaa

Kuvaluettelo

- AKDG4620:1 Pälämäen itäreunalla olevat museorakennukset. Kuva kaakosta.
- AKDG4620:2 Pälämäen päälle rakennettu Kansanopisto, nykyisin Jämsän Kristillinen Kansanopisto. Kuva lounaasta.
- AKDG4621:1 Valtakunnansali 2, kivi- ja rautakautinen asuinpaikka sijaitsee Jehovan todistajien valtakunnansalin eteläpuoleisella pellolla. Kuva idästä.
- AKDG4622:1 Valtakunnansali 1, kivi- ja rautakautinen asuinpaikka sijaitsee Jehovan todistajien valtakunnansalin pohjoispuoleisella pellolla. Takana olevassa metsässä on Hiidenmäen rautakautinen polttokenttäkalmisto. Kuva kaakosta.
- AKDG4623:1 Lopotti. Pellolta on löytynyt viikinkiaikaisia koruja ja niiden fragmentteja. Kuva etelästä.
- AKDG4623:2 Lopotin muinaisjäänösalueeseen kuuluva Pänkälän alakohde sijaitsee kuvan keskellä olevalla pellolla.
- AKDG4624:1 Ylä-Kerkkolan kivistä asuinpaikan läpi kulkee tie. Kuva pohjoisesta asuinpaikan keskivaiheilta.
- AKDG4625:1 Miekkeinpetäjä 1. Petäjä sijaitsee aivan Jämsänkoskelle vievän tien itäpuolella, petäjän vieressä muistokivi. Kuva lounaasta.
- AKDG4625:2 Miekkeinpetäjä 1, muistokiven teksti.
- AKDG4626:1 Talvilahti. Kivistä löytöpaikka kuvassa näkyvällä pellolla. Kuva lännestä.
- AKDG4627:1 Takanen. Kivistä löytöpaikka kuvassa näkyvällä pellolla. Kuva luoteesta.
- AKDG4628:1 Puukila. Kivistä löytöpaikka kuvassa näkyvällä pellolla. Kuva pohjoisesta.
- AKDG4629:1 Yijälä. Kivistä löytöpaikka kuvassa näkyvällä pellolla. Kuva lännestä.
- AKDG4630:1 Kuusikko. Kivistä asuinpaikka on metsittyneellä pellolla. Kuva lännestä.
- AKDG4631:1 Puttola.B (Ruotsula) historiallinen asuinpaikka edessä olevalla pellolla ja Puttolan rautakautinen polttokenttäkalmisto taustalla näkyvän Puttolan talon pihapiirissä. Kuva etelästä.
- AKDG4632:1 Vinni 2. Tervahauta Vinnin pellon eteläpuoleisessa metsässä. Kuva etelästä.
- AKDG4633:1 Virmapyhänvuori 3. Kivistä asuinpaikka metsittyneellä pellolla. Kuva lännestä.
- AKDG4634:1 Vinni 1. Kivistä irtolöytöpaikka. Löytöpaikka tuntematon, koordinaatit osoittavat kuvassa näkyvään Vinnin taloon. Kuva etelästä.
- AKDG4635:1 Manninen 2. Kivistä irtolöytöpaikka, tarkempi löytöpaikka tuntematon. Mahdollisesti kuvassa olevalta pellolta Ala-Mannisen talon itä- ja eteläpuolella. Kuva etelästä.
- AKDG4636:1 Vuorenpää. Kivistä asuinpaikka pellolla. Kuva pohjoisesta.
- AKDG4637:1 Kähö. Kuvassa näkyvältä pellolta, Kähön tilan länsipuolelta, on löytynyt metallinpaljastimen avulla korujen fragmentteja, jotka ajoittuvat mahdollisesti viikinki-ristiretkijälle. Kuva lounaasta.
- AKDG4637:2 Kähö. Kähön tilan itäpuoleiselta pellolta on löytynyt vuoden 1997 inventoinnissa merkkejä rautakautisesta asuinpaikasta. Kuva idästä.
- AKDG4638:1 Kurra. Kivistä asuinpaikka pellolla. Kuva pohjoisesta.
- AKDG4639:1 Saari. Rautakautinen asuinpaikka pellolla. Kuva länsiluoteesta.
- AKDG4640:1 Pukinvuori. Näkymää linnavuoren päällä. Kuva luoteesta.
- AKDG4641:1 Kirkonmäki. Muinaisjäänösalueeksi rajattua nurmikenttää seurakuntarakennuksen länsipuolella. Alueella voi olla vielä jäljellä ruumishautoja ristiretkijältä. Kuva lännestä.
- AKDG4641:2 Kirkonmäki. Kirkon eteläpuolella olevaa aluetta, jossa voi olla jäljellä rautakautista kalmistoa. Kuva pohjoisesta.
- AKDG4642:1 Viertiö. Rautakautisten esineiden löytöpaikka, kuva kaakosta.
- AKDG4643:1 Kissankallio. Rautakautinen polttokenttäkalmisto. Kuva lounaasta.
- AKDG4643:2 Kissankallio. Rautakautinen polttokenttäkalmisto kuvan keskellä olevalla metsäisellä kumpareella. Kuva idästä.
- AKDG4644:1 Linnasenmäki. Linnamäen rinnettä, kuva etelästä.
- AKDG4644:2 Linnasenmäki. Kivillä rinteessä, kuva lännestä.
- AKDG4645:1 Laaksonen. Kivistä asuinpaikka kuvan metsikön kohdalla. Kuva lounaasta.
- AKDG4646:1 Toijalanranta 5. Kivistä asumuspainanne (erottuu kuvassa huonosti). Kuva lounaasta.

- AKDG4647:1 Toijalanranta 1. Kivikautinen asuinpaikka mäntykankaalla. kuva etelästä.
- AKDG4648:1 Anttila. Rautakautisen M-tyyppin keihäänkärjen löytöpaikka pellolla ladon oikealla puolella. Kuva lännestä.
- AKDG4649:1 Karhala 2. Rautakautinen asuinpaikka pellolla. Kuva lännestä.
- AKDG4650:1 Niemi. Rautakautinen löytöpaikka pellon nurmella olevassa osassa. Kuva pohjoisesta.
- AKDG4650:2 Niemi. Rautakautinen löytöpaikka pellon nurmella olevassa osassa. Kuva idästä.
- AKDG4651:1 Vangonmäki. Hiilimiilu polkujen risteyksessä kuusien kohdalla. Kuva pohjoisesta.
- AKDG4652:1 Ylä Kerkkola. Rakennuksen sokkelia. Kuva idästä.
- AKDG4652:2 Ylä Kerkkola. Rakennuksen, mahdollisesti navetan. kivijalkaa. Kuva pohjoisesta.
- AKDG4652:3 Ylä Kerkkola. Yleiskuva alueesta, jolla Ylä Kerkkolan tila on sijainnut. Kuva lännestä.
- AKDG4653:1 Heikkilä. Historiallisen ajan asuinpaikka, josta on säilynyt jäänteitä ainakin pellon takana olevassa metsikössä. Kuva pohjoisesta.
- AKDG4653:2 Heikkilä. Rakennuksen kivijalka ja sen vasemmalla puolella ilmeisesti tieura. Kuva kaakosta.
- AKDG4653:3 Heikkilä. Kuoppa kuvan keskellä ja kivijalan kiviä. Kuva lännestä.
- AKDG4654:1 Toivila. Toivilan historiallinen asuinpaikka, nykyinen Hinkkala ja Vähä-Simola. Kuva kaakosta.
- AKDG4655:1 Niemolan historiallista asuinpaikkaa. Alueella sijaitsevat nykyisin mm. Rautialan talo.
- AKDG4656:1 Tuuralampi. Rakennuksen kivijalka. Kuva lounaasta.
- AKDG4657:1 Patala by. Kellarin oviaukko. Kuva lännestä.
- AKDG4657:2 Patala by. Vanhaa rakennuskantaa alueella. Kuva idästä.
- AKDG4700:1 Matarniemi. Kivikautinen asuinpaikka kapealla niemekkeellä. Kuva etelästä.
- AKDG4701:1 Rekola Isännänmäki. Rannan lähellä kulkevan polun tuntumassa on muutamia pieniä kasvillisuuden peittämiä rökkiöitä. Kuva pohjoisesta.
- AKDG4702:1 Hauvala. Historiallisen ajan asuinpaikka. Kuva idästä.
- AKDG4702:2 Hauvala. Viljelysmaisemaa Hauvalasta kohti Asemenjärveä. Kuva luoteesta.
- AKDG4704:1 Wiala (Viiala). Historiallisen ajan asuinpaikka sijaitsee todennäköisesti risteyksen takana olevalla pellolla ja metsässä. Kuva koillisesta.
- AKDG4705:1 Saaris (Saari). Saaren nykyinen päärakennus vasemmalla on vuodelta 1914. Vanhemman asutuksen sijainti on todennäköisesti samalla mäellä. Kuva pohjoisesta.
- AKDG4706:1 Kauchila (Kauhkiala). Historiallisen ajan asuinpaikka. Kuva koillisesta.
- AKDG4707:1 Seppola. Historiallisen ajan asuinpaikka sijaitsee taajaman keskellä. Vanhaa rakennuskantaa on säilynyt kuvassa olevalla tontilla. Kuva lännestä.
- AKDG4708:1 Kälhä (Kelhä). Historiallisen ajan asuinpaikka. Kuva idästä.
- AKDG4709:1 Kiukkoila. Historiallisen ajan asuinpaikan kohdalla sijaitsee nykyisin pienkerrostaloalue. Kuva koillisesta.
- AKDG4710:1 Kannila. Historiallisen ajan asuinpaikka on omakotitaloaluetta. Viereiseltä pellolta on rautakautisia löytöjä. Kuva etelästä.
- AKDG4711:1 Toivila. Historiallisen ajan asuinpaikka. Kohteessa on säilynyt vanhaa rakennuskantaa. Kuva pohjoisesta.
- AKDG4712:1 Seppäsenpolku. Hiilimiilu. Kuva idästä.
- AKDG4713:1 Pietilä. Historiallisen ajan asuinpaikan sijainti on epävarma. Se on voinut sijaita kuvassa olevien peltojen kohdalla. Kuva luoteesta.
- AKDG4714:1 Aseme. Historiallinen asuinpaikka, kohteessa on säilynyt vanhaa rakennuskantaa. Kuva etelästä.
- AKDG4714:2 Aseme. Asuinpaikan eteläpäättä tien vieressä. Pyörätien vieressä kellari ja kuvan oikeassa laidassa aitta. Kuva koillisesta.
- AKDG4715:1 Virmapyhänvuori 1. Kivikautinen asuinpaikka on havaittu pellolla, joka on nyt istutuskoivikkoa. Kuva koillisesta.
- AKDG4716:1 Hachkala (Hahkala). Historiallisen ajan asuinpaikka on sijainnut kuvassa näkyvän pellon kohdalla. Kuva kaakosta.
- AKDG4719:1 Ala-Rekola. Kivikautinen asuinpaikka omakotitaloalueen rannassa. Kuva lännestä.

Lähteet

Painetut lähteet

Jokipii, Mauno (toim.) 1999: Keski-Suomen historia 1. Keski-Suomen vanhin historia. Jyväskylä.

Virkkala, K., Keskitalo, O., Suvanto, S. Oja, A. Luukko, A. ja Poppius, L. 1954: *Suur-Jämsän historia I*. Forssa.

Arkistolähteet

Hackman, Alfred 1915: Jämsä Pälämäki. Löytöpaikan kaivaus. Museoviraston arkisto.

Itkonen, Kerttu 1962: Kertomus Jämsän pitäjän kiinteiden muinaisjäännösten inventoinnissa kesällä 1962. Muinaistieteellinen toimikunta. Museoviraston arkisto.

Itkonen, Kerttu 1962: Kertomus Jämsänkosken Linnasenmäen muinaislinnan ja pitäjästä löydettyjen muinaisesineiden löytöpaikkojen tarkastamisesta kesällä 1962. Muinaistieteellinen toimikunta. Museoviraston arkisto.

Itkonen, Kerttu 1965: Jämsän Ruotsulan Puttolan kaivaus. Muinaistieteellinen toimikunta. Museoviraston arkisto.

Jussila, Timo 1994. Jämsän ja Jämsänkosken kaupunkien muinaisjäännösten inventointi 1994: Mikroliitti Oy. Museoviraston arkisto.

Jussila, Timo 2006. Jämsä. Himoksen osayleiskaava-alueen muinaisjäännösinventointi 2006. Mikroliitti Oy. Museoviraston arkisto.

Jussila, Timo 2007: Jämsä. Vt.24 ja 9:n liittymän lounaispuoleisen ABC-liikennemyymälän alueen muinaisjäännösinventointi 2007. Mikroliitti Oy. Museoviraston arkisto.

Jussila, Timo 2008. Jämsä. Kurra. Asemakaavan muutosalueen muinaisjäännösinventointi 2008. Mikroliitti Oy. Museoviraston arkisto.

Karjalainen, Taisto, Pellinen, Hanna-Maria ja Lesell, Kreetta 2008: Jämsä. Valtakunnansali 1. Esihistoriallisen ja historiallisen ajan kohteen kaivaus. Museovirasto arkeologian osasto. Museoviraston arkisto.

Karjalainen, Taisto 2008: Jämsä. Valtakunnansali 2. Esihistoriallisen ja historiallisen ajan kohteen kaivaus. Museovirasto arkeologian osasto. Museoviraston arkisto.

Katiskoski, Kaarlo 1989: Jämsä Kirkonmäki Papinpelto. Rautakautisen löytöpaikan koekaivaus. . Museovirasto, esihistorian toimisto. Museoviraston arkisto.

Katiskoski, Kaarlo 1994: Jämsä-Säyrylä. Tielinjainventointi valtatie 4 ja 9 kehittämisalueilla. Museovirasto arkeologian osasto. Museoviraston arkisto.

Katiskoski, Kaarlo 2000: Jämsä Puttola B. Rautakautisen löytöalueen/historiallisen ajan rakennuksenpaikan koekaivaus. Museovirasto, Arkeologian osasta. Museoviraston arkisto.

Katiskoski, Kaarlo ja Pietiläinen, Petteri 2001: Jämsänkoski Kissakallio. Rautakautisen polttokalmiston koekaivaus. Museovirasto, Arkeologian osasta. Museoviraston arkisto.

Katiskoski, Kaarlo ja Pietiläinen, Petteri 2001: Jämsänkoski Viertiö. Rautakautisen kalmiston/kätkön koekaivaus. Museovirasto, Arkeologian osasta. Museoviraston arkisto.

Keskitalo, Oiva 1951: Jämsän Ruotsulan Puttolan kaivaus 16.-28.8.1951. Museoviraston arkisto.

Kumpulainen, Miikka 2004: Historiallisen ajan muinaisjäännösten inventointi Keski-Suomessa 2004. Keski-Suomen museo. Museoviraston arkisto.

Lesell, Kreetta 2008: Jämsän Hiidenmäki, Valtakunnansali 1 ja 2. Moniperiodisten kohteiden koekaivaus Hiidenmäen eritasoliittymän kohdalla. Museovirasto, Arkeologian osasto. Museoviraston arkisto.

Raike, Eeva 2000: Jämsänkosken Kankarisveden rantaosayleiskaavan inventointi 28.8.-1.9.2000. Museovirasto, Arkeologian. Museoviraston arkisto.

Sepänmaa, Timo 1999: Jämsä Virmapyhänvuori 1. Kivikautisen asuinpaikan tarkastuskertomus. Keski-Suomen museo. Museoviraston arkisto.

Sepänmaa, Timo 2000: Jämsänkoski Ylä-Kerkkola. Kivikautisen asuinpaikan tarkastuskertomus. Keski-Suomen museo. Museoviraston arkisto.

Sepänmaa, Timo, Poutiainen, Hannu ja Rostedt, Tapani 2011: Jämsä. Hiidenmäen alueen muinaisjäännöskartoitus 2011. Museoviraston arkisto.

Taavitsainen, Jussi-Pekka 1988: Jämsä Papinpelto. Esihistoriallisen kohteen tarkastus. Museovirasto, esihistorian toimisto. Museoviraston arkisto.

Taavitsainen, Jussi-Pekka 1988: Jämsä Moiskala Pukinvuori. Linnavuoren koekaivaus. Museovirasto, esihistorian toimisto. Museoviraston arkisto.

Vanhatalo, Simo 2008: Jämsä Hiidenmäki. Rautakautisen polttokalmiston ja sen ympäristön koekaivaus. Museovirasto. Arkeologian osasto, koekaivausryhmä II. Museoviraston arkisto.

Internet-lähteet

Arkistolaitoksen digitaaliarkisto, <http://digi.narc.fi>

Jyväskylän yliopiston julkaisuarkisto <https://jyx.jyu.fi>

Museo24, <http://www.museo24.fi/>

Paikkatietoikkuna, <http://www.paikkatietoikkuna.fi>

LIITE

KOHDEKUVAUKSET

JÄMSÄ

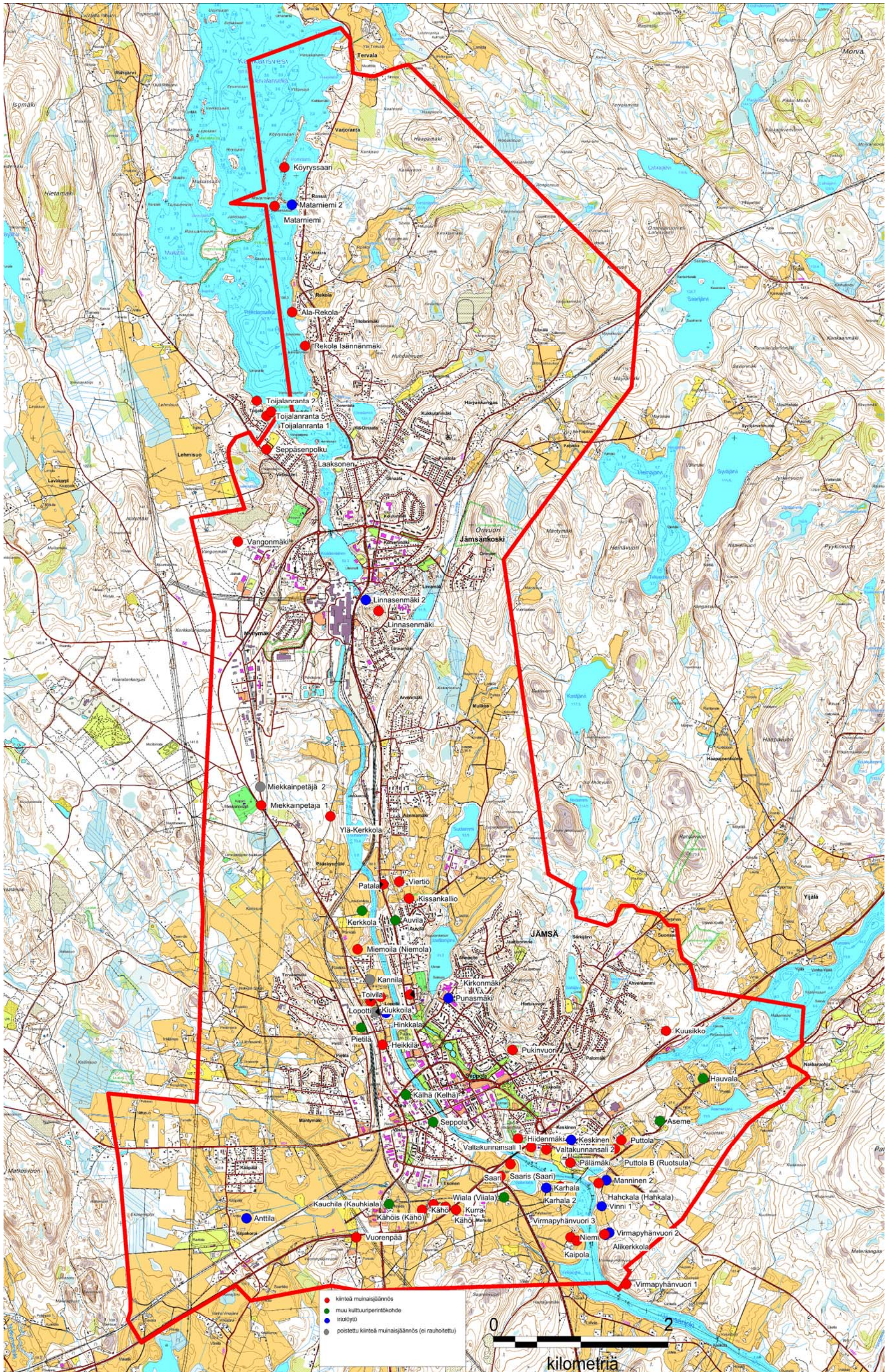
TAAJAMAN OSAYLEISKAAVA-ALUEEN ARKEOLOGINEN INVENTOINTI v. 2015–2016

- Kohdeluettelo aakkosjärjestyksessä
- Kohteet kartalla
- Kohteet muinaisjäännöslajeittain
- Kohdekuvaukset aakkosjärjestyksessä

Kohteet aakkosjärjestyksessä

Ala-Rekola	8
Alikerkkola.....	11
Anttila	13
Aseme (uusi kohde).....	16
Auvila (uusi kohde).....	21
Hahckala (Hahkala) (uusi kohde).....	24
Hauvala (uusi kohde).....	28
Heikkilä (uusi kohde)	32
Hiidenmäki	36
Hinkkala.....	39
Kaiholampi	41
Kaipola (uusi kohde).....	43
Kannila (uusi kohde).....	46
Karhala	48
Karhala 2.....	50
Kauchila (Kauhkiala) (uusi kohde)	53
Kerkkola (uusi kohde).....	57
Keskinen	60
Kirkonmäki	62
Kissankallio.....	65
Kiukkoila (uusi kohde)	68
Kurra.....	71
Kuusikko	74
Kähö	77
Kähö	80
Kähöis (Kähö) (uusi kohde).....	82
Kälhä (Kelhä) (uusi kohde)	85
Köyryssaari	88
Laaksonen	90
Linnasenmäki	93
Linnasenmäki 2.....	97
Lopotti	99
Manninen 2	102
Matarniemi.....	105
Matarniemi 2.....	107

Miekkainpetäjä 1.....	109
Miekkainpetäjä 2.....	112
Miemoila (Niemola) (uusi kohde)	113
Niemi	117
Patala (uusi kohde).....	120
Pietilä (uusi kohde).....	124
Pukinvuori	127
Punasmäki	130
Puttola	132
Puttola B (Ruotsula)	135
Puukila	138
Pälämäki	141
Rekola Isännänmäki	144
Saari.....	147
Saaris (Saari) (uusi kohde).....	150
Seppola (uusi kohde).....	154
Seppäsenpolku (uusi kohde)	158
Säyrylä (uusi kohde)	160
Takanen.....	162
Toijalanranta 1	165
Toijalanranta 5	168
Toivila (uusi kohde)	171
Valtakunnansali 1	175
Valtakunnansali 2	178
Vangonmäki (uusi kohde)	181
Viertiö.....	183
Vinni 1	186
Virhiä	189
Virmapyhänvuori 1.....	191
Virmapyhänvuori 2.....	194
Virmapyhänvuori 3.....	196
Vuorenpää.....	199
Wiala (Viiala) (uusi kohde)	202
Yijälä	206
Yijälä (uusi kohde)	208
Ylä-Kerkkola.....	212



Inventoitu osayleiskaava alue ja kohteet

Kohteet lajeittain

Kiinteät muinaisjäänökset

Ala-Rekola, 183010013, kiinteä muinaisjäänös, asuinpaikat, kivikautinen
Hahckala (Hahkala), 1000028081, kiinteä muinaisjäänös, asuinpaikat, historiallinen
Heikkilä, 1000028073, kiinteä muinaisjäänös, asuinpaikat, historiallinen
Hiidenmäki, 182010067, kiinteä muinaisjäänös, hautapaikat, rautakautinen
Kaipola, 1000028066, kiinteä muinaisjäänös, asuinpaikat, historiallinen
Karhala 2, 1000024169, kiinteä muinaisjäänös, asuinpaikat, ei määritelty
Kirkonmäki, 182010010, kiinteä muinaisjäänös, hautapaikat, rautakautinen
Kissankallio, 183010054, kiinteä muinaisjäänös, hautapaikat, rautakautinen
Kurra, 182010064, kiinteä muinaisjäänös, asuinpaikat, kivikautinen
Kuusikko, 182010058, kiinteä muinaisjäänös, asuinpaikat, kivikautinen
Kähö, 1000009310, kiinteä muinaisjäänös, asuinpaikat, rautakautinen
Kähö, 1000023026, kiinteä muinaisjäänös, hautapaikat, ei määritelty
Kähöis (Kähö), 1000028069, kiinteä muinaisjäänös, asuinpaikat, historiallinen
Laaksonen, 183010007, kiinteä muinaisjäänös, asuinpaikat, kivikautinen
Linnasenmäki, 183010001, kiinteä muinaisjäänös, puolustusvarustukset, rautakautinen ja/tai keskiaikainen
Köyryssaari, 183010031, kiinteä muinaisjäänös, asuinpaikat, kivikautinen
Matarniemi, 182010006, kiinteä muinaisjäänös, asuinpaikat, kivikautinen
Miekkainpetäjä 1, 1000001478, kiinteä muinaisjäänös, kultti- ja tarinapaikat, historiallinen
Miemoila (Niemola), 1000028078, kiinteä muinaisjäänös, asuinpaikat, historiallinen
Niemi, 1000026961, kiinteä muinaisjäänös, hautapaikat, rautakautinen
Patala, 1000028086, kiinteä muinaisjäänös, asuinpaikat, historiallinen
Pukinvuori, 182010009, kiinteä muinaisjäänös, puolustusvarustukset, rautakautinen
Puttola, 182010002, kiinteä muinaisjäänös, hautapaikat, rautakautinen
Puttola B (Ruotsula), 182010066, kiinteä muinaisjäänös, asuinpaikat, moniperiodinen
Puukila, 182010059, kiinteä muinaisjäänös, asuinpaikat, kivikautinen
Pälämäki, 182010003, kiinteä muinaisjäänös, hautapaikat, rautakautinen
Rekola Isännänmäki, 1000003585, kiinteä muinaisjäänös, kivirakenteet, ajoittamaton
Saari, 1000009311, kiinteä muinaisjäänös, asuinpaikat, rautakautinen
Saaris (Saari), 1000028087, kiinteä muinaisjäänös, asuinpaikat, historiallinen
Seppäsenpolku, 1000028530, kiinteä muinaisjäänös, työ- ja valmistuspaikat, historiallinen
Toijalanranta 1, 183010022, kiinteä muinaisjäänös, asuinpaikat, kivikautinen

Toijalanranta 5, 183010056, kiinteä muinaisjäänös, asuinpaikat, kivikautinen
Toivila, 1000028076, kiinteä muinaisjäänös, asuinpaikat, historiallinen
Valtakunnansali 1, 182010056, kiinteä muinaisjäänös, asuinpaikat, moniperiodinen
Valtakunnansali 2, 182010057, kiinteä muinaisjäänös, asuinpaikat, moniperiodinen
Vangonmäki, 1000027753, kiinteä muinaisjäänös, työ- ja valmistuspaikat, historiallinen
Viertiö, 183010053, kiinteä muinaisjäänös, hautapaikat, rautakautinen
Virmapyhänvuori 1, 182010053, kiinteä muinaisjäänös, asuinpaikat, kivikautinen
Virmapyhänvuori 3, 182010054, kiinteä muinaisjäänös, asuinpaikat, kivikautinen
Vuorenpää, 182010055, kiinteä muinaisjäänös, asuinpaikat, kivikautinen
Ylä-Kerkkola, 183010055, kiinteä muinaisjäänös, asuinpaikat, kivikautinen

Muut kulttuuriperintökohteet

Asema, 1000028083, muu kulttuuriperintökohde, asuinpaikat, historiallinen
Auvila, 1000028080, muu kulttuuriperintökohde, asuinpaikat, historiallinen
Hauvala, 1000028084, muu kulttuuriperintökohde, asuinpaikat, historiallinen
Kauchila (Kauhiala), 1000028070, muu kulttuuriperintökohde, asuinpaikat, historiallinen
Kerkkola, 1000028079, muu kulttuuriperintökohde, asuinpaikat, historiallinen
Kälhä (Kelhä), 1000028072, muu kulttuuriperintökohde, asuinpaikat, historiallinen
Pietilä, 1000028074, muu kulttuuriperintökohde, asuinpaikat, historiallinen
Seppola, 1000028071, muu kulttuuriperintökohde, asuinpaikat, historiallinen
Säyrylä, 1000028085, muu kulttuuriperintökohde, asuinpaikat, historiallinen
Wiala (Viiala), 1000028068, muu kulttuuriperintökohde, asuinpaikat, historiallinen
Yijälä, 1000028082, mahdollinen muinaisjäänös, asuinpaikat, historiallinen

Poistetut kiinteät muinaisjäänökset (ei rauhoitettu)

Kannila, 1000028077, poistettu kiinteä muinaisjäänös, asuinpaikat, historiallinen
Kiukkoila, 100002807, poistettu kiinteä muinaisjäänös, asuinpaikat, historiallinen
Miekkainpetäjä 2, 1000000354, poistettu kiinteä muinaisjäänös, työ- ja valmistuspaikat, historiallinen

Löytöpaikat

Alikerkkola, 183040017, löytöpaikat, kivikautinen
Anttila, 1000004370, löytöpaikat, rautakautinen
Hinkkala, 182040018, löytöpaikat, rautakautinen
Kaiholahdi, 1000004365, löytöpaikat, kivikautinen

Karhala, 1000004366, löytöpaikat, kivikautinen
Keskinen, 1000004368, löytöpaikat, kivikautinen
Linnasenmäki 2, 183040016, löytöpaikat, kivi- ja/tai pronssikautinen
Lopotti, 1000023025, hautapaikat, rautakautinen
Manninen 2, 182040021, löytöpaikat, kivikautinen
Matarniemi 2, 1000004914, löytöpaikat, kivikautinen
Punasmäki, 182040017, löytöpaikat, rautakautinen
Takanen, 1000004364, löytöpaikat, kivikautinen
Vinni 1, 182040016, löytöpaikat, rautakautinen
Virhiä, 1000004362, löytöpaikat, kivikautinen
Virmapyhänvuori 2, 182040015, löytöpaikat, rautakautinen
Yijälä, 1000004363, löytöpaikka, kivikautinen

Ala-Rekola

Muinaisjäännöstunnus: 183010013
Muinaisjäännöstyyppi: asuinpaikat
Alatyyppi: -
Ajoitus: kivikautinen
Laji: kiinteä muinaisjäännös

Koordinaatit (ETRS-TM35FIN): P= 6869439 I= 402954 Z= 98

Koordinaattiselite: Koordinaatti viittaa paikalta tehtyjen löytöjen löytöpaikkaan.

Inventointihavainnot: Kohde tarkastettiin vuoden 2015 inventoinnissa. Alue on omakotitalojen rantaa ja nurmella, mitään muinaisjäännökseen viittaavaa ei havaittu. Kohteesta on vain pistetieto. Vaikuttaisi, että kohde on tuhoutunut eroosion ja maan muokkaamisen seurauksena..

Muinaisjäännösrekisterin kohdekuvaus:

Kohde sijaitsee Kankarisveden Rekolanselän itärannalla, Rekolan tilan lounaispuoleisille pelloille perustetun omakotialueen uimarannalla. Rannalta on osaksi poistettu pintamaata sekä kiviä. Muualla ympäristössä kasvaa heinikköä.

Rantatörmästä, osittain rantavedestä, on löytynyt saviastianpaloja, piitikari, hioin, kvartsia ja rautakuonaa. Paikalla on kivikauden lopulle ja/tai varhaiselle metallikaudelle ajoittuva asuinpaikka. Ranta on osittain erodoitunut. Kohteen laajuus tai tarkempi säilymisaste eivät ole tiedossa.

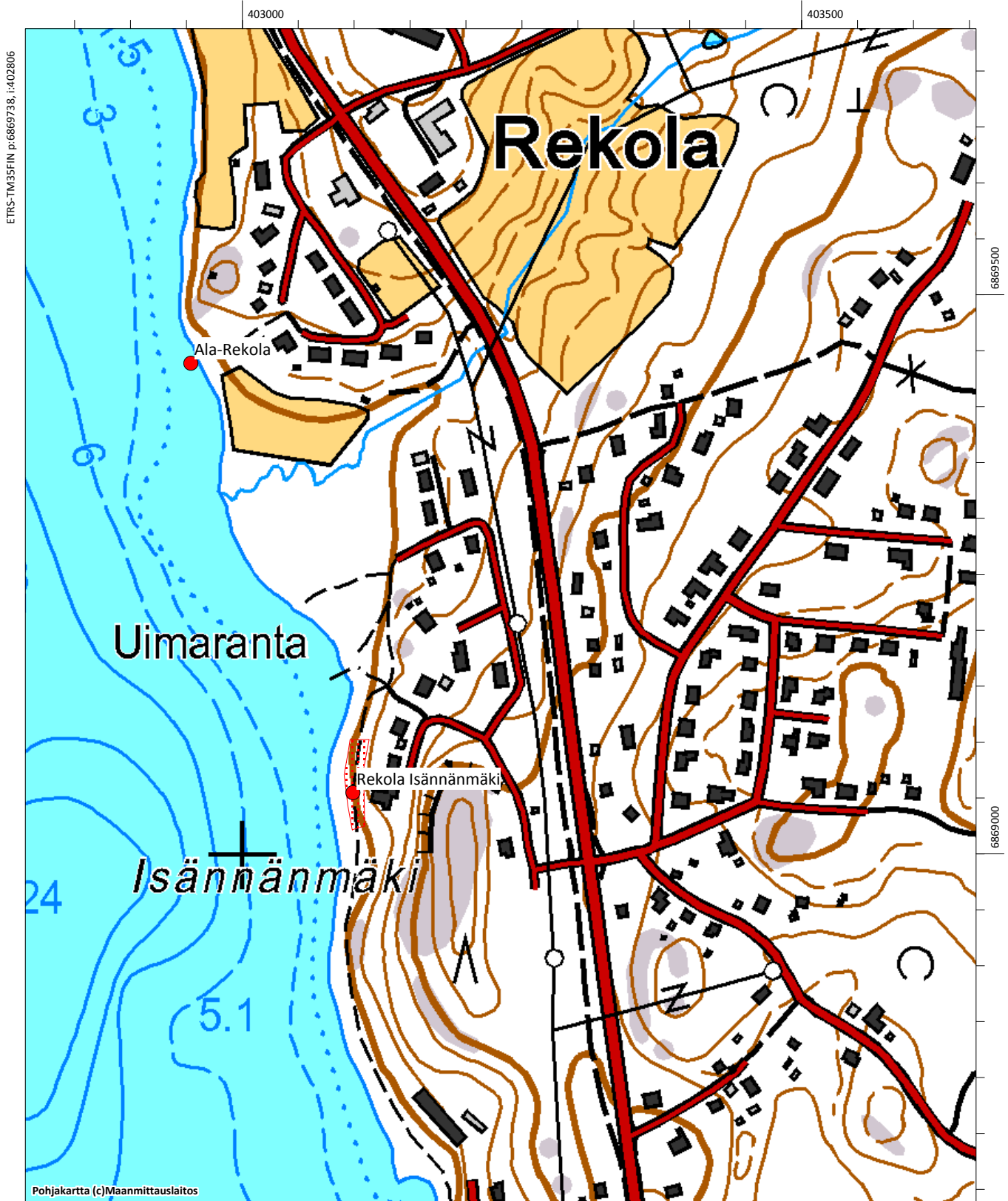
Digikuvat: -
Aiemmat tutkimukset: Janne Vilkuna v. 1986, tarkastus; Timo Jussila v. 1994, inventointi.
Aiemmat löydöt: KM23823 asuinpaikkalöytö



Ala-Rekola. Kivikautinen asuinpaikka omakotitaloalueen rannassa. Kuva lännestä. (AKDG4719:1)

Ala-Rekola, 183010013, kiinteä muinaisjäännös, asuinpaikat, kivikautinen

Rekola Isännänmäki, 1000003585, kiinteä muinaisjäännös, kivirakenteet, ajoittamaton



Alikerkkola

Muinaisjäännöstunnus: 183040017

Muinaisjäännöstyyppi: löytöpaikat

Alatyyppi: -

Ajoitus: kivikautinen

Laji: löytöpaikka

Koordinaatit (ETRS-TM35FIN): P= 6858866 I= 406527 Z= 100

Koordinaattiselite: Kivitaltan löytöpaikan koordinaatit

Inventointihavainnot: Kohde tarkastettiin vuoden 2015 inventoinnissa. Se sijaitsee Virmapyhänvuoren pohjoispuolella, 100 metriä Jämsänjoesta itään. Vuonna 1884 on diarioitu Kansallismuseon kokoelmiin tasataltta, jonka on toimittanut kansakoulun opettaja K.K. Talvinen, esineen on löytänyt Nikkari Niklas Grönqvist. Vuoden 1994 inventoinnissa paikalla olevasta pellostä löytyi merkkejä kivikautisesta asuinpaikasta. Vuonna 2015 alue kasvoi istutuskusikkaa, lisähavaintoja ei tehty. Löytöpaikka kuuluu Virmapyhänvuori 3:n kivikautisen asuinpaikan aluerajaukseen.

Muinaisjäännösrekisterin kohdekuvaus:

Irtolöytöpaikka sijaitsee noin 3,4 km kaakkoon Jämsän kirkosta, Jämsän joen itärannalla, Alikerkkolan talon mailla. Löytöpaikka sijaitsee 90-100 metrin korkeuskäyrien välillä sijaitsevalla pellolla. Katso Kerttu Itkonen inventointikertomus vuodelta 1962, karttaliite 10, johon kohde on merkitty kivitaltan arkistointinumerolla 2267:2

Digikuvat: -

Aiemmat tutkimukset: Kerttu Itkonen v. 1962, inventointi; Timo Jussila v. 1994, inventointi.

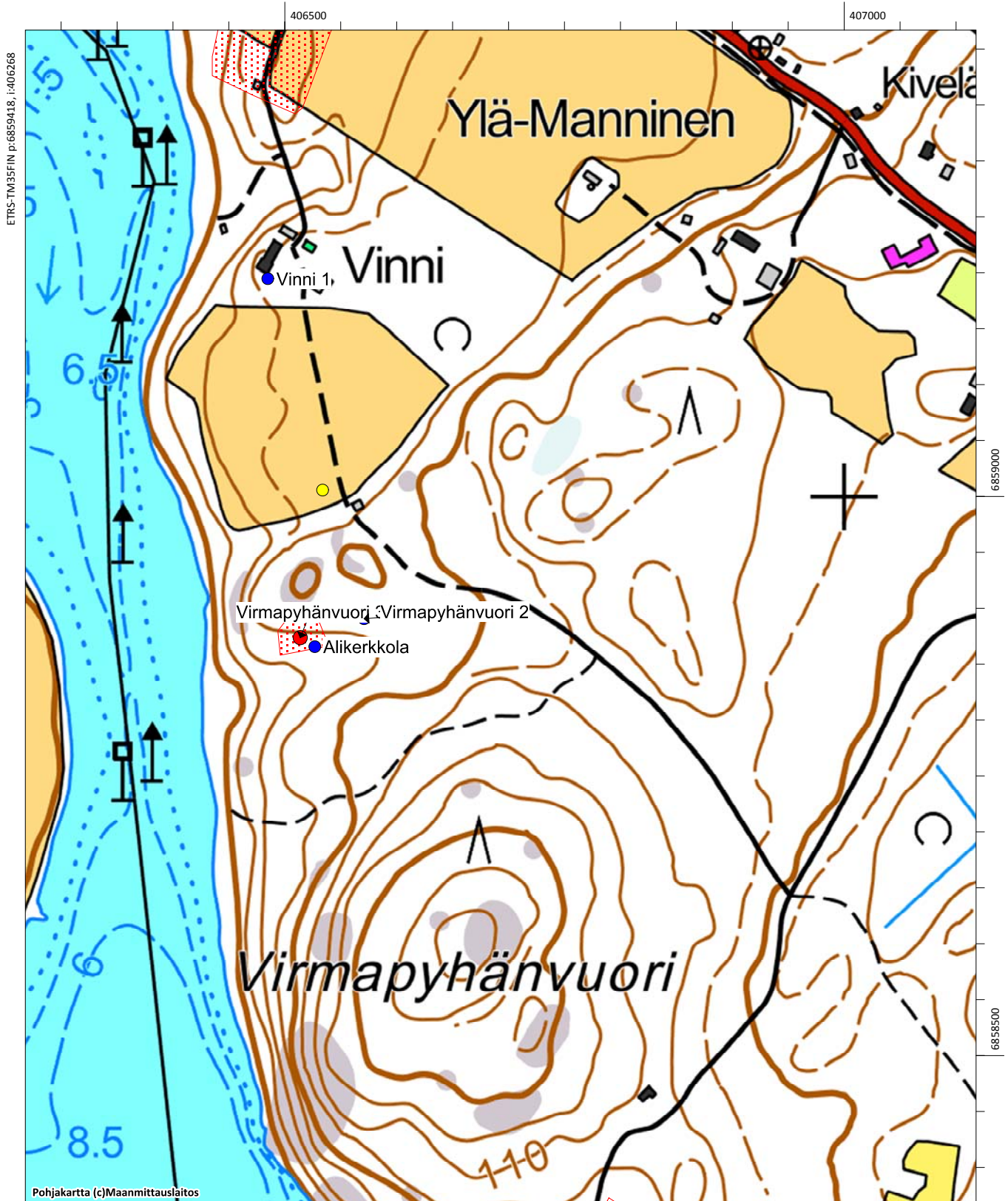
Aiemmat löydöt: KM2267:2 tasataltta

Alikerkkola, 183040017, löytöpaikat, kivikautinen

Vinni 1, 182040016, löytöpaikat, rautakautinen

Virmapyhänvuori 2, 182040015, löytöpaikat, rautakautinen

Virmapyhänvuori 3, 182010054, kiinteä muinaisjännös, asuinpaikat, kivikautinen



Anttila

Muinaisjäännöstunnus: 1000004370

Muinaisjäännöstyyppi: löytöpaikat

Alatyyppi: -

Ajoitus: rautakautinen

Laji: löytöpaikat

Koordinaatit (ETRS-TM35FIN): P= 6859057 I= 402433 Z= 87,50

Koordinaattiselite: Löytöpaikan koordinaatit

Inventointihavainnot: Kohde tarkastettiin vuoden 2015 inventoinnissa. Museovirastolle on toimitettu pellolta 1990-luvun alussa löytynyt Petersenin tyyppin M keihäänkärki. Keihäänkärki ajoittunee viikinkiajan lopulle tai ristiretkiaikaan. Löytöpaikka sijaitsee Jämsän raviradan koillispuolella Kilpakorventiestä noin 200 metriä itään, pellolla olevan ladon eteläpuolella. Pelto on multaista hietaa ja se oli osittain kynnettyä inventointihetkellä. Pelto tarkastettiin, mutta mitään muinaisjäännökseen viittaavaa ei havaittu. Kohde on löytöpaikka ja sille ei ole tehty aluerajausta.

Muinaisjäännösrekisterin kohdekuvaus:

Rautaisen M-tyypin keihäänkärjen (KM 27739, diar. 1993) löytöpaikka. Paikka sijaitsee pellolla Kilpakorven raviradan koillispuolella. Vuoden 1994 inventoinnissa tarkastettiin löytöpaikka ja sen länsipuolinen pelto ilman koekuopitusta, mutta merkkejä kiinteästä muinaisjäännöksestä ei havaittu. Maaperä paikalla on pääasiassa hietaa.

Digikuvat: AKDG4648:1

Aiemmat tutkimukset: Kaarlo Katiskoski v. 1994, inventointi.

Aiemmat löydöt: KM 27739 (rautainen M-tyypin keihäänkärki)



Anttila. Rautakautisen M-tyyppin keihäänkärjen löytöpaikka pellolla ladon oikealla puolella. Kuva lännestä.

Anttila, 1000004370, löytöpaikka, löytöpaikat, rautakautinen



ETRS-TM35FIN p:6859258, i:401995

6859000

6858500

Aseme (uusi kohde)

Muinaisjäännöstunnus: 1000028083
Muinaisjäännöstyyppi: asuinpaikat
Alatyyppi: -
Ajoitus: historiallinen
Laji: muu kulttuuriperintökohde

Koordinaatit (ETRS-TM35FIN): P=6860170 I=407150 Z= 100

Koordinaattiselite: Arvioidut keskikoordinaatit

Inventointihavainnot: Kohde sijaitsee Jämsän keskustasta itään Patalahden eteläpuolella, Asemenjärvestä länteen olevalla alueella. Alueen läpi kulkee Säyryläntie. Asemen kylässä oli vuonna 1939 kaksi taloa, kylä tunnettiin myös nimellä Taipale. Muita muotoja olivat Aszemij, Taival ja Asema. Vuonna 1639 kylässä oli kolme taloa, Aseme, Yrjälä ja Isännäinen.

Nykyisessä kartassa on edelleen Yrjälä ja Aseme. Alue on ollut laajalti peltoa vielä 1960-70-luvuilla, nykyisin vanhoja peltoa on metsitetty uudestaan Säyryläntien eteläpuolella. Ainoastaan mäki, jolla Asemen talo sijaitsee on ollut metsää. Vuoden 2016 inventoinnissa pellot olivat oraalla, joten niillä ei tehty havaintoja. Asemen talon viereistä metsäaluetta käytiin läpi, mutta historialliseen asutukseen liittyviä rakenteita ei havaittu. Historiallisia karttoja vertailemalla vaikuttaa siltä, että talot ovat olleet jotakuinkin samoilla sijoilla ainakin 1700-luvulta saakka. Asemessa on vielä olemassa vanhaakin rakennuskantaa 1800-luvulta, mahdollisesti jo 1700-luvulta. Suurin arkeologinen potentiaali onkin Asemen tilan alueella. Kohteen säilyneisyys ja laajuus vaativat kuitenkin kaivaustutkimuksia. Kohteen lajiksi on ehdotettu kulttuuriperintökohdetta.

Muinaisjäännösrekisterin kohdekuvaus:

Ei kuvausta, uusi kohde.

Digikuvat: AKDG4714:1-2

Aiemmat tutkimukset: -

Aiemmat löydöt: -



Aseme 1780-luvun rekognosointikartassa. (Kra sera pf 7 xviii a jamsanjoki)



Isojakokartta vuodelta 1792, johon on merkitty kylien maita (Johan Bonej, KA H28:5/1-25). Kartassa näkyville kirjaimille, ei löytynyt selitystä. Todennäköisesti E on Hahkala, F on Aseme, B on Säyrylä ja A on Hauvala. Oikeassa laidassa näkyy Asemenjärven länsipää.

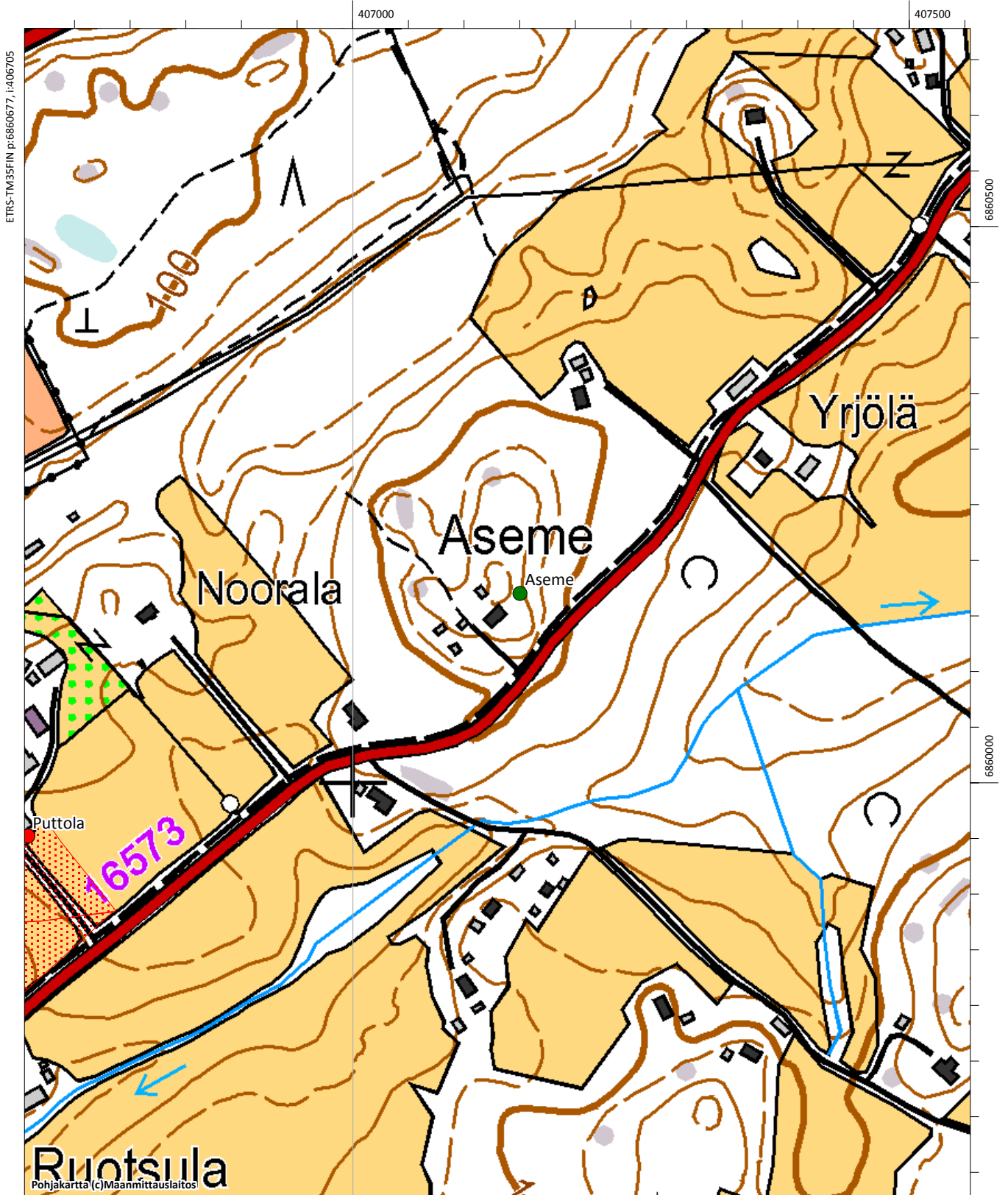


Aseme. Historiallinen asuinpaikka, kohteessa on säilynyt vanhaa rakennuskantaa. Kuva etelästä. (AKDG4714:1)



Aseme. Asuinpaikan eteläpäättä tien vieressä. Pyörätien vieressä kellari ja kuvan oikeassa laidassa aitta. Kuva koillisesta. (AKDG4714_2)

Aseme, 1000028083, muu kulttuuriperintökohde, asuinpaikat, historiallinen



Auvila (uusi kohde)

Muinaisjäännöstunnus: 1000028080
Muinaisjäännöstyyppi: asuinpaikat
Alatyyppi: -
Ajoitus: historiallinen
Laji: muu kulttuuriperintökohde

Koordinaatit (ETRS-TM35FIN): P=6862470 I=404130 Z=90

Koordinaattiselite: Koordinaattipiste rakentamattomalla alueella kohteen itäosassa

Inventointihavainnot: Kohde sijaitsee Auvilan kaupunginosassa, Jämsänjoen itäpuolella. Vuonna 1539 Auvilassa oli vain yksi talo, joka oli jaettu vuoden 1543 asutusluettelon mukaan. Alue on pääosin omakotitaloaluetta. Auvila niminen tila on merkitty 1900-luvun peruskarttoihin, mutta vaikuttaa siltä, että vanhempi Auvilan kylä on sijainnut hieman eri paikassa lähempänä jokea. Aikalailla samalla paikalla kuin Auvilan rustholli, joka on merkitty 1800-luvun pitäjänkarttaan. Todennäköisesti kohde on kuitenkin tuhoutunut Jämsänkoskelle vievän Koskentien ja rivitalojen rakentamisen yhteydessä. Koordinaattipiste osoittaa alueelle, joka on vielä rakentamaton Koskentien itäpuolella. Alueella ei havaittu maanpäällisiä merkkejä historiallisesta asuinpaikasta vuoden 2016 inventoinnissa. Kohde on arvioitu muuksi kulttuuriperintökohdeeksi, aluerajausta ei ole tehty, koska kohteen säilyneisyys on erittäin epätodennäköistä.

Muinaisjäännösrekisterin kohdekuvaus:

Ei kuvausta, uusi kohde.

Digikuvat: -

Aiemmat tutkimukset: -

Aiemmat löydöt: -



1780-luvun rekognosointikarttaan on merkitty Auvilan (Aufvela) rustholli. (kra sera pf 7 xviii a jamsanjoki)



Auvila 1840-luvun pitäjänkartalla.

- Auvila, 1000028080, muu kulttuuriperintökohde, asuinpaikat, historiallinen
- Kerkkola, 1000028079, muu kulttuuriperintökohde, asuinpaikat, historiallinen
- Kissankallio, 183010054, kiinteä muinaisjäännös, hautapaikat, rautakautinen
- Patala, 1000028086, kiinteä muinaisjäännös, asuinpaikat, historiallinen
- Viertiö, 183010053, kiinteä muinaisjäännös, hautapaikat, rautakautinen



Hahckala (Hahkala) (uusi kohde)

Muinaisjäännöstunnus: 1000028081
Muinaisjäännöstyyppi: asuinpaikat
Alatyyppi: -
Ajoitus: historiallinen
Laji: kiinteä muinaisjäännös
Koordinaatit (ETRS-TM35FIN): P=6859460 I=406450 Z= 90
Koordinaattiselite: Arvioidut keskikoordinaatit

Inventointihavainnot: Kohde sijaitsee Jämsänjoen itärannalla noin 800 metriä valtatiestä 9 etelään. Hahkala on asutuksen yleisluettelossa v. 1539 nimellä Ijäälä ja v. 1543 Hackala, siellä oli yksi talo. Vuonna 1600 se jaettiin kahtia ja tällöin muodostuivat Manninen ja Vinni nimiset talot. Vinnin talo on edelleen olemassa, Manninen on jakautunut Ala- ja Ylä-Mannisen taloihin. Historiallisten karttojen perusteella Hahckala on sijainnut Ala-Mannisen eteläpuolella, alueella, joka on nykyisin peltoa. Vuoden 2016 inventoinnissa pelto oli heinällä eikä sitä tarkastettu. On mahdollista, että alueella on säilynyt vanhoja kulttuurikerroksia peltokerroksen alla. Kohteella on myös potentiaalia esihistorian, lähinnä rautakauden suhteen sillä noin puoli kilometriä sen pohjois- ja länsipuolella sijaitsevat Pälämäen ja Puttolan rautakautiset hautapaikat. Aluerajaus perustuu topografiaan ja historiallisen ajan kartta-aineistoon. Kohde on luokiteltu kiinteäksi muinaisjäännökseksi, koska paikka on rakentamaton ja siihen sisältyy myös esihistoriaan liittyvää potentiaalia.

Muinaisjäännösrekisterin kohdekuvaus: Ei kuvausta, uusi kohde.

Digikuvat: AKDG4716:1

Aiemmat tutkimukset: -

Aiemmat löydöt: -



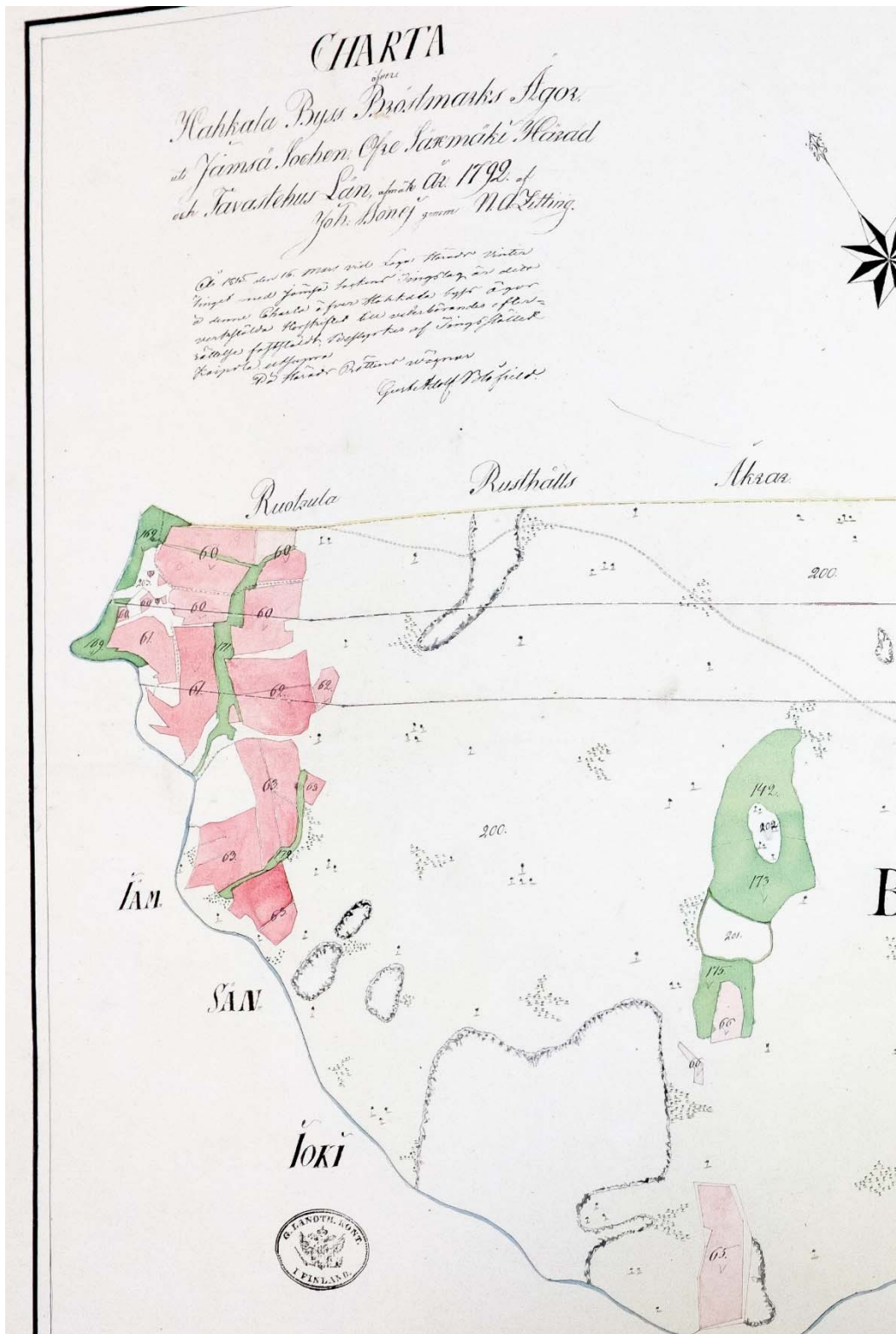
Hahckala (Hahkala). Historiallisen ajan asuinpaikka on sijainnut kuvassa näkyvän pellon kohdalla. Kuva kaakosta. (AKDG4716:1)



Hachkala 1780-luvun rekognosointikartassa (kra sera pf 7 xviii a jamsanjoki)



Hachala by 1840-luvun pitäjänkartalla.

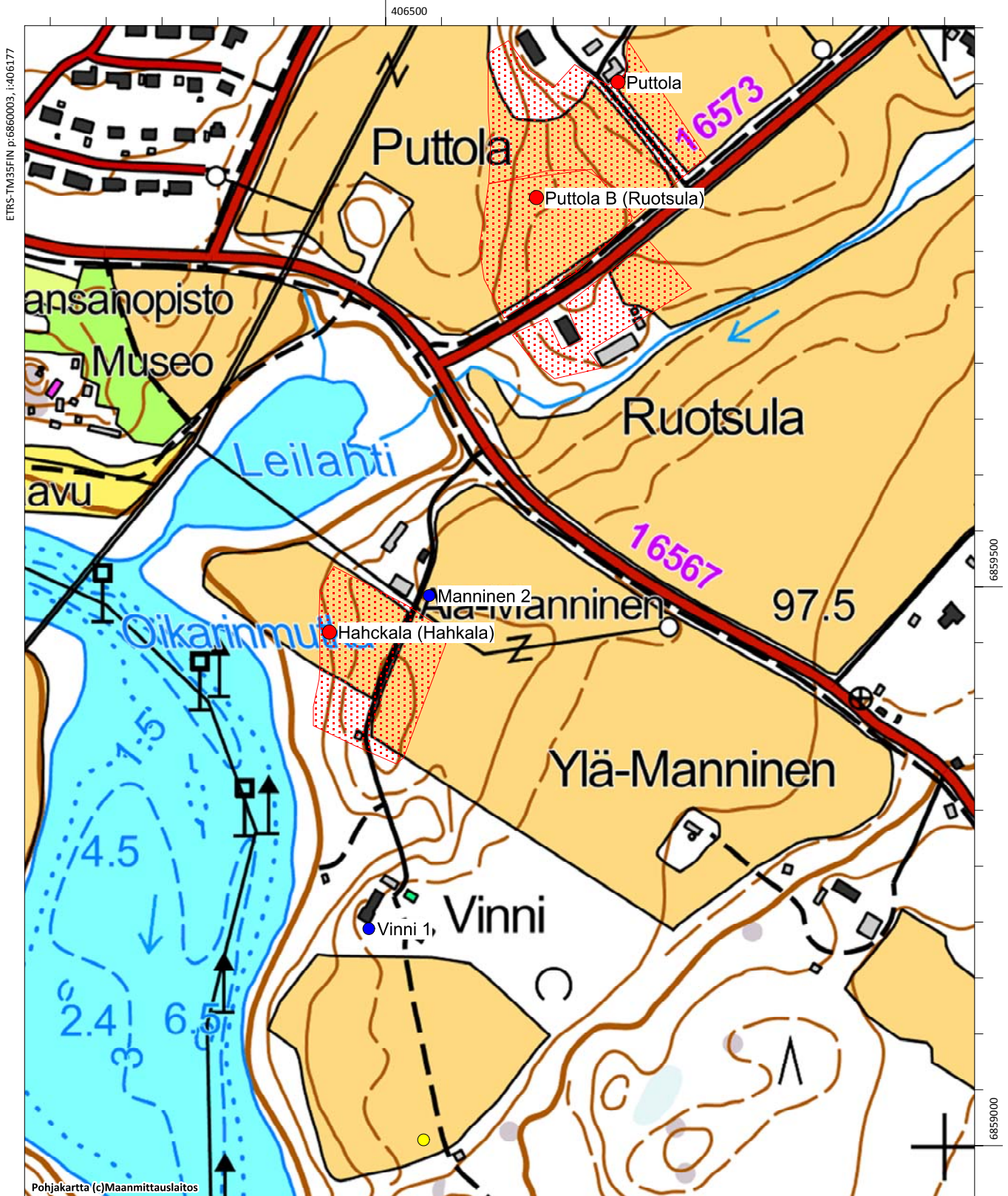


Häkälän vuoden 1792 isojakokartta (Johan Bonej. KA H28:5/1-25)

Hahckala (Hahkala), 1000028081, kiinteä muinaisjäännös, asuinpaikat, historiallinen

Manninen 2, 182040021, löytöpaikat, kivikautinen

Puttola B (Ruotsula), 182010066, kiinteä muinaisjäännös, asuinpaikat, moniperiodinen



Hauvala (uusi kohde)

Muinaisjäännöstunnus: 1000028084
Muinaisjäännöstyyppi: asuinpaikat
Alatyyppi: -
Ajoitus: historiallinen
Laji: muu kulttuuriperintökohde

Koordinaatit (ETRS-TM35FIN): P=6860660 I=407640 Z= 95

Koordinaattiselite: Arvioidut keskikoordinaatit

Inventointihavainnot: Kohde sijaitsee Patalahden länsipään ja Asemenjärven välissä, eteläpuolitse kulkee Säyrylantie. Alue on peltoaluetta ja talojen pihapiirejä. Hauvalassa oli v. 1539 kaksi taloa, joista toinen oli autiona. Vuoden 2016 inventoinnissa kohde tarkastettiin. Pellot olivat viljelyksessä eikä niillä voitu tehdä pintapoimintaa. Alueella olevien talojen pihapiirit ovat tiheään rakennettuja. 1780-luvun rekognosointikartan perusteella Hauvalan historiallinen kylänpaikka on sijainnut Säyrylätien pohjoispuolella alueella, jossa sijaitsee nykyisinkin talo ja talon itäpuolella. Talolla ei ole peruskarttaan merkittyä nimeä. Historiallisesta kylänpaikasta ei kuitenkaan ole säilynyt maanpäälle näkyviä merkkejä, on mahdollista, että peltokerrosten alla on säilynyt vielä kulttuurikerroksia. Kohde on luokiteltu muuksi kulttuuriperintökohteeksi, aluerajausta ei ole tehty epävarman sijainnin vuoksi.

Muinaisjäännösrekisterin kohdekuvaus: Ei kuvausta, uusi kohde.

Digikuvat: AKDG4702:1-2

Aiemmat tutkimukset: -

Aiemmat löydöt: -



Hauvala by 1780-luvun rekognosointikartassa. (Kra sera pf 7 xviii a jamsanjoki)



Isojakokartta vuodelta 1792, johon on merkitty kylien maita (Johan Bonej, KA H28:5/1-25). Kartassa näkyville kirjaimille, ei löytynyt selitystä. Todennäköisesti E on Hahkala, F on Aseme, B on Säyrylä ja A on Hauvala. Oikeassa laidassa näkyy Asemenjärven länsipää.

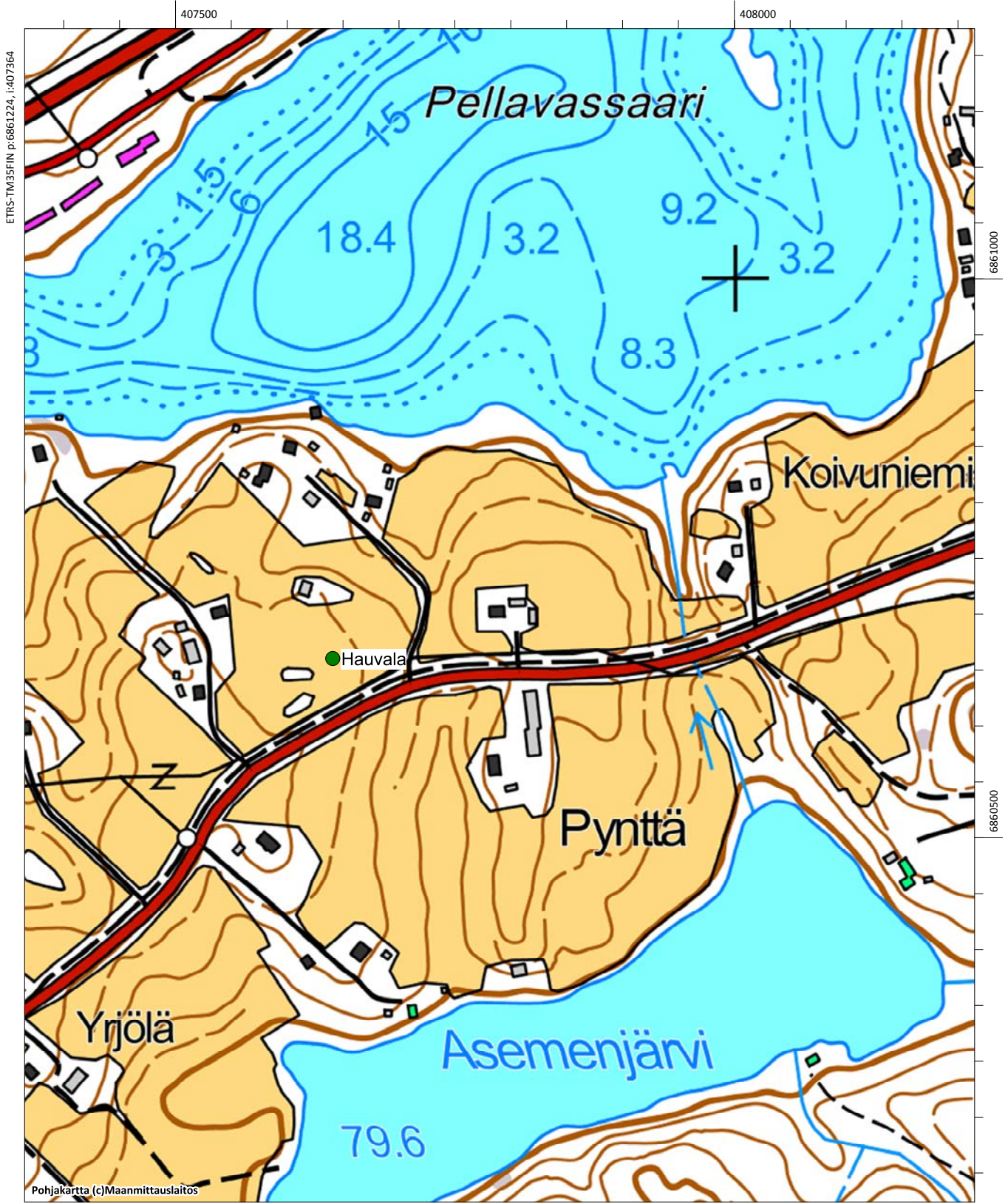


Hauvala. Historiallisen ajan asuinpaikka. Kuva idästä. AKDG4702:1



Hauvala. Viljelymaisemaa Hauvalasta kohti Asemenjärveä. Kuva luoteesta.(AKDG4702:2)

Hauvala, 1000028084, muu kulttuuriperintökohde, asuinpaikat, historiallinen



Heikkilä (uusi kohde)

Muinaisjäännöstunnus: 1000028073
Muinaisjäännöstyyppi: asuinpaikat
Alatyyppi: -
Ajoitus: historiallinen
Laji: kiinteä muinaisjäännös

Koordinaatit (ETRS-TM35FIN): P=6861042 I=403983 Z= 87

Koordinaattiselite: Kivijalan koordinaatit

Inventointihavainnot: Kohde sijaitsee Jämsänjoen länsipuolella Pääskyläntien ja Pääskysmäentien välisessä metsässä. Alue on vielä 1970-luvulla ollut peltoa. Kohteen sijainti ja ajoitus perustuu historiallisiin karttoihin ja lähteisiin. Lisäksi maastossa havaittiin rakennuksen kivijalka, joka liittyy kyseiseen tilaan. Heikkilässä oli vuonna 1539 kaksi taloa. Heikkilää on kutsuttu asutuksen yleisluettelon mukaan myös Lemitsyläksi. Kohde on luokiteltu kiinteäksi muinaisjäännökseksi säilyneiden rakenteiden perusteella. Rakenteiden ja kohteen iän ja säilyneisyyden toteaminen vaatii kaivaustutkimuksia.

Muinaisjäännösrekisterin kohdekuvaus: Ei kuvausta, uusi kohde.

Digikuvat: AKDG4653:1-2

Aiemmat tutkimukset: -

Aiemmat löydöt: -



Heikkilä. Rakennuksen kivijalka ja sen vasemmalla puolella ilmeisesti tieura. Kuva kaakosta. (AKDG4653:2)



Heikkilä. Kuoppa kuvan keskellä ja kivijalan kiviä. Kuva lännestä. (AKDG4653:3)



Heikkilä. Historiallisen ajan asuinpaikka, josta on säilynyt jäänteitä ainakin pellon takana olevassa metsikössä. Kuva pohjoisesta. (AKDG4653:1)

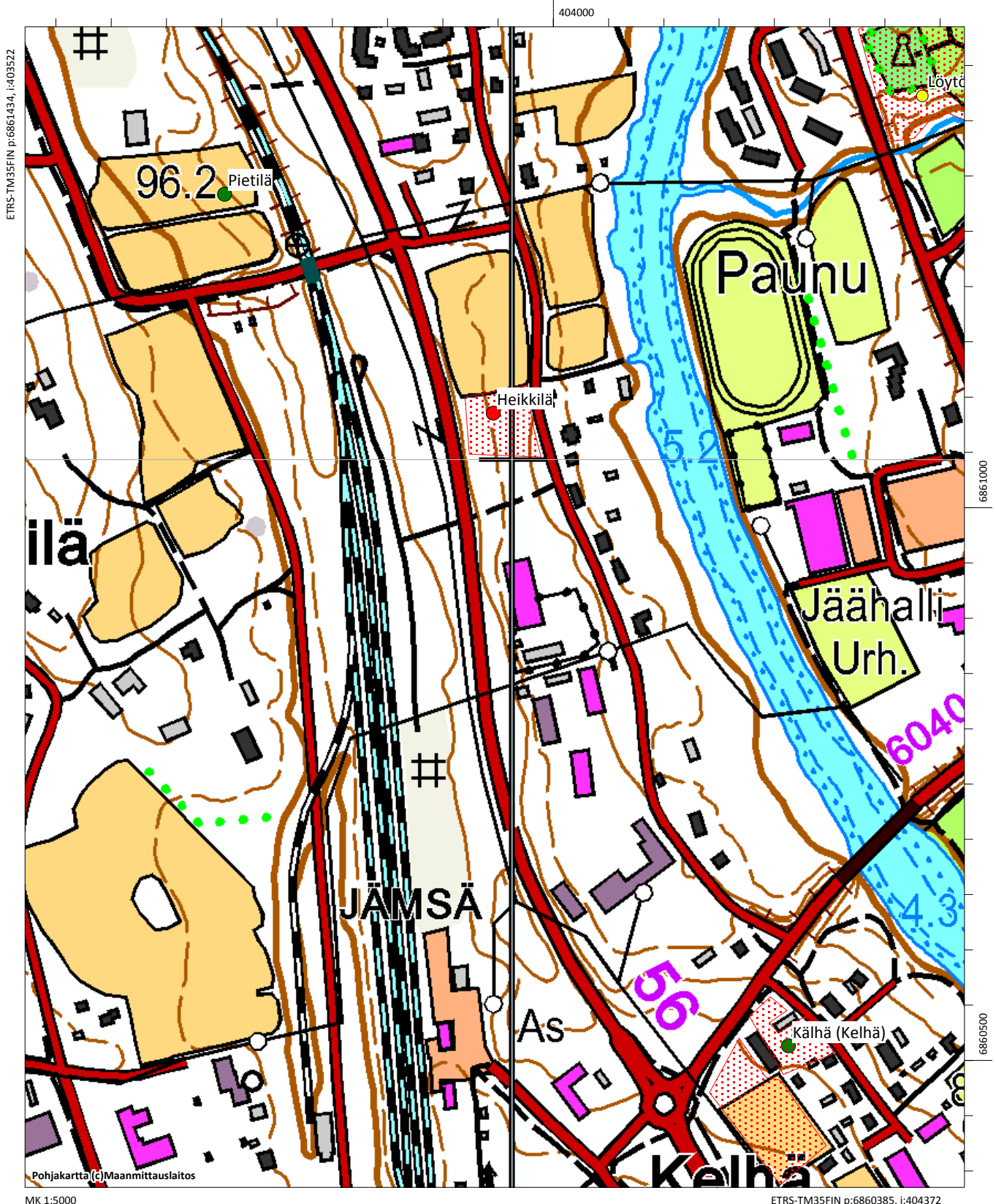


Heikkilä 1780-luvun rekognosointikartassa (kra sera pf 7 xviii a jamsanjoki)

Heikkilä, 1000028073, kiinteä muinaisjäänös, asuinpaikat, historiallinen

Pietilä, 1000028074, muu kulttuuriperintökohde, asuinpaikat, historiallinen

Kälhä (Kelhä), 1000028072, muu kulttuuriperintökohde, asuinpaikat, historiallinen



Hiidenmäki

Muinaisjäännöstunnus:	182010067
Muinaisjäännöstyyppi:	hautapaikat
Alatyyppi:	polttokenttäkalmistot
Ajoitus:	rautakautinen
Laji:	kiinteä muinaisjäännös
Koordinaatit (ETRS-TM35FIN)	P= 6859970 I= 405530 Z= 95
Koordinaattiselite:	Alueen keskikoordinaatit

Inventointihavainnot: Kohde tarkastettiin vuoden 2015 inventoinnissa. Hiidenmäen polttokenttäkalmisto on ainakin toistaiseksi ainoa tunnettu säilynyt polttokenttäkalmisto Jämsässä. Se sijaitsee metsäisellä mäellä aivan Jyväskylätien (valtatie 9) pohjoispuolella, Jämsänjoen itäpuolella. Paikalta on löytynyt viikinkiaikaista esineistöä ja kohteessa on tehty useita tutkimuksia ja kartoituksia. Kohteessa on tehty useita tutkimuksia, viimeisimpänä Mikroliitti Oy:n kartoitus vuonna 2011. Vuoden 2011 kartoituksen perusteella tehty rajausehdotus poikkeaa Museoviraston muinaisjäännösrekisterin rajauksesta, joka on selvästi laajempi.

Muinaisjäännösrekisterin kohdekuvaus:

Kalmisto sijaitsee Jämsänjoen koillis- ja vt:n 9 luoteispuolella, joen ylittävältä sillalta noin 150 m pohjoiseen, Hiidenmäen eteläosassa. Paikka on kallioinen ja metsäinen mäki joen tuntumassa. Mäen itä- ja pohjoispuolella on pientaloasutusta.

Metallinilmaisimella löydettiin ensin kupurasolki, sittemmin paikalla havaittiin myös palanutta luuta sekä nokista kiveystä. Paikan viikinkiaikainen, ilmeisen koskematon polttokalmisto sijaitsee komealla ja jyrkällä ja lehtomaisella kalliorinteellä, rinteen keskivaiheilla ja yläreunalla olevilla luontaisilla pienillä tasanteilla ja kallion koloissa. Paikalla on tehty koekaivauksia vuosina 2002 - 2004.

Digikuvat: AKDG4622:1

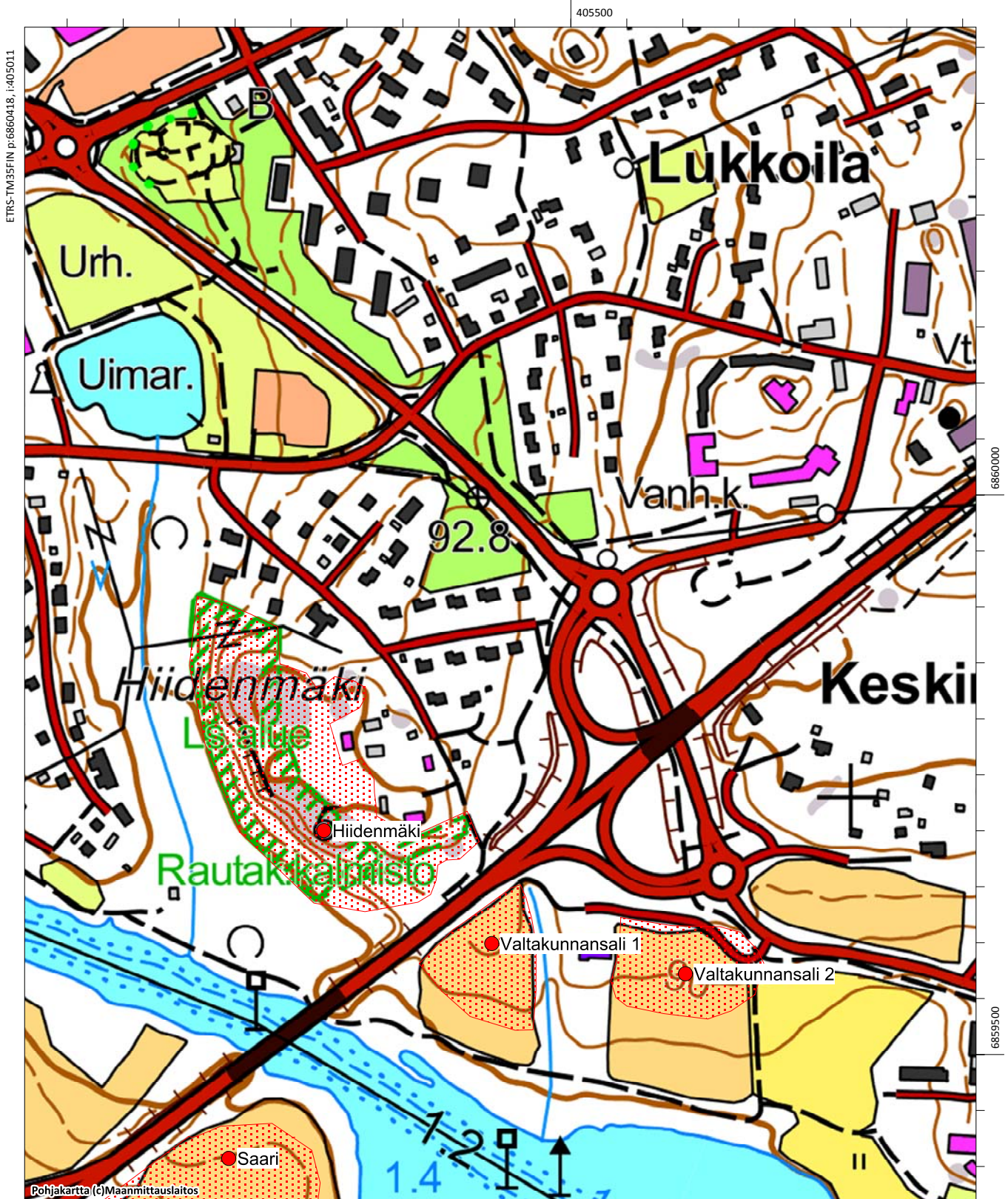
Aiemmat tutkimukset: *Timo Sepänmaa* v. 1999, tarkastus; *Mirja Miettinen* v. 2002 tarkastus; *Simo Vanhatalo* v. 2002, koekaivaus; *Simo Vanhatalo* v. 2003, koekaivaus; *Simo Vanhatalo* v. 2004, koekaivaus; *Eeva-Liisa Schulz ja Simo Vanhatalo* v. 2006 tarkastus; *Kreetta Lesell* v. 2008, koekaivaus; *Tuula Heikkurinen-Montell ja Miikka Kumpulainen* v. 2008, tarkastus; *Mikroliitti Oy* v. 2011, kartoitus.

Aiemmat löydöt: KM33025:1-4 (kalmistolöytöjä); KM33293 (kalmistolöytöjä); KM34857:1-2 116 (kalmistolöytöjä); KM37492 (kalmistolöytöjä); KM37716:1-3 (rautaa, saviastianpaloja)



Valtakunnansali 1, kivi- ja rautakautinen asuinpaikka, sijaitsee Jehovan todistajien valtakunnansalin pohjoispuoleisella pellolla. Takana olevassa metsässä on Hiidenmäen rautakautinen polttokenttäkalmisto. Kuva kaakosta. (AKDG4622:1)

Hiidenmäki, 182010067, kiinteä muinaisjäännös, hautapaikat, rautakautinen
 Valtakunnansali 1, 182010056, kiinteä muinaisjäännös, asuinpaikat, moniperiodinen
 Valtakunnansali 2, 182010057, kiinteä muinaisjäännös, asuinpaikat, moniperiodinen



Hinkkala

Muinaisjäännöstunnus: 182040018

Muinaisjäännöstyyppi: löytöpaikat

Alatyyppi: -

Ajoitus: rautakautinen

Laji: löytöpaikat

Koordinaatit (ETRS-TM35FIN) P= 6861410 I= 404025 Z= -

Koordinaattiselite: oletus +/- 100 m

Inventointihavainnot: Kohde sijaitsee Lopotissa, Jämsänjoen länsirannalla. Vuonna 1950 on Kansallismuseon kokoelmiin toimitettu viikinkiaikainen keihäänkärki, joka on löytynyt Hinkkalan maalta. Löytöpaikka sijaitsee omakotitaloalueella. Löytö kuulune osana Lopotin alueen rautakautiseen asutukseen. Lopotin alueelta on löytynyt useita rautakautisia löytöjä ilmeisesti viikinkiajalta. Joen toisella puolella taas on Kirkonmäen todennäköisesti ristiretkiaikainen/keskiaikainen ruumiskalmisto.

Muinaisjäännösrekisterin kohdekuvaus:

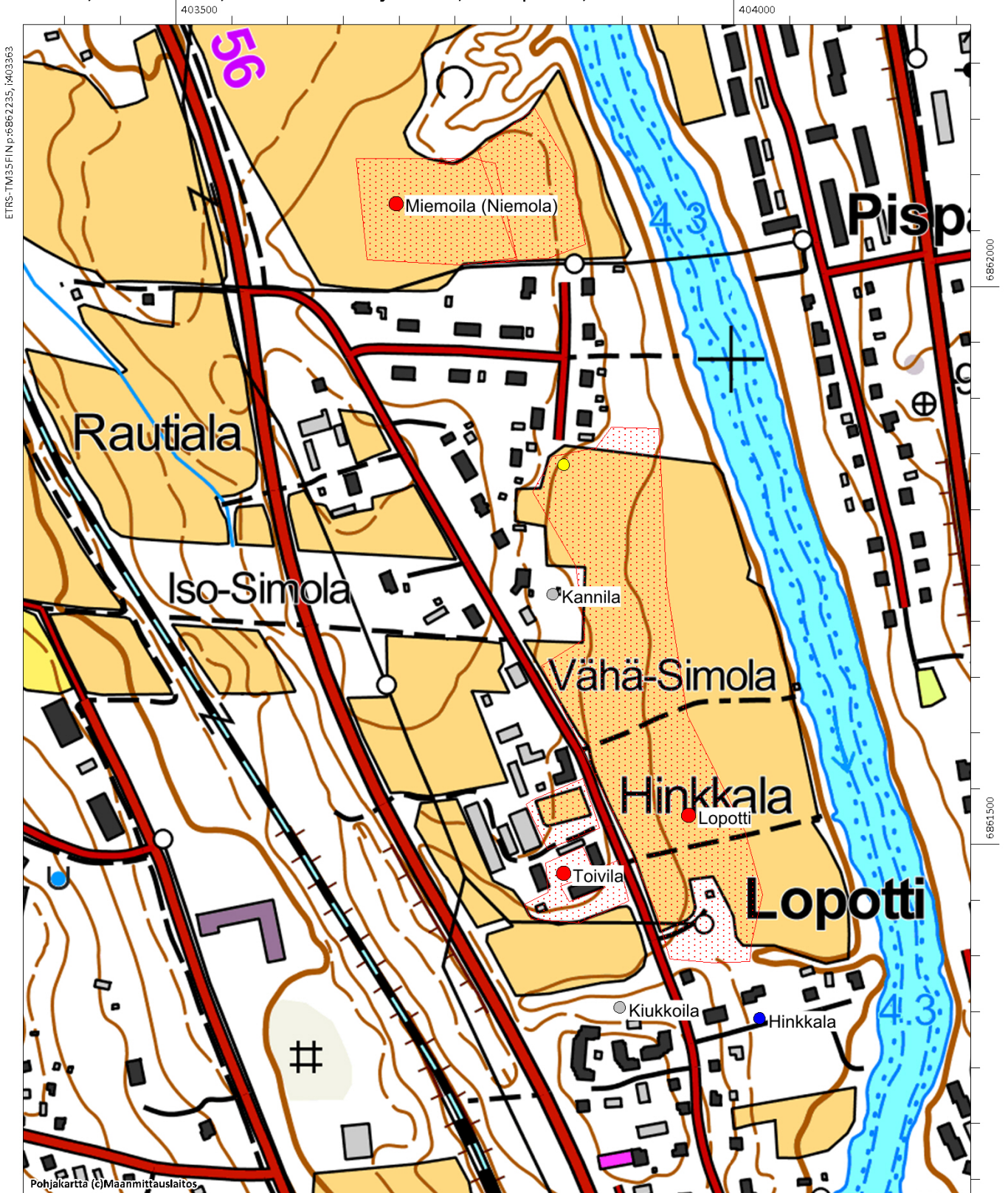
Irtolöytönä keihäänkärki KM 12719

Digikuvat: -

Aiemmat tutkimukset: Timo Jussila v. 1994, inventointi.

Aiemmat löydöt: KM12719:1 (keihäänkärki)

Hinkkala, 182040018, löytöpaikat, rautakautinen
 Kannila, 1000028077, poistettu kiinteä muinaisjäänös, asuinpaikat, historiallinen
 Kiukkoila, 100002807, poistettu kiinteä muinaisjäänös, asuinpaikat, historiallinen
 Lopotti, 1000023025, hautapaikat, rautakautinen
 Pänkälä ja Simola ovat Lopotin erilliskohteita, löytöalueita
 Miemoila (Niemola), 1000028078, kiinteä muinaisjäänös, asuinpaikat, historiallinen
 Toivila, 1000028076, kiinteä muinaisjäänös, asuinpaikat, historiallinen



Kaiholahi

Muinaisjäännöstunnus: 1000004365

Muinaisjäännöstyyppi: löytöpaikat

Alatyyppi: -

Ajoitus: kivikautinen

Laji: löytöpaikat

Koordinaatit (ETRS-TM35FIN) P= 6862467 I= 409396 Z= 92,5

Koordinaattiselite: Vuoden 1994 inventoinnin löytöpaikka

Inventointihavainnot: Kohde tarkastettiin pikaisesti vuoden 2015 inventoinnissa. Se sijaitsee Jyväskylän tien pohjoispuolella olevalla pellolla. Pelto oli kesannolla, joten havaintoja sillä ei tehty. Vuoden 1994 inventoinnissa alueella ei havaittu asuinpaikkaa, vaikka aluetta koekuopitettiin.

Muinaisjäännösrekisterin kohdekuvaus:

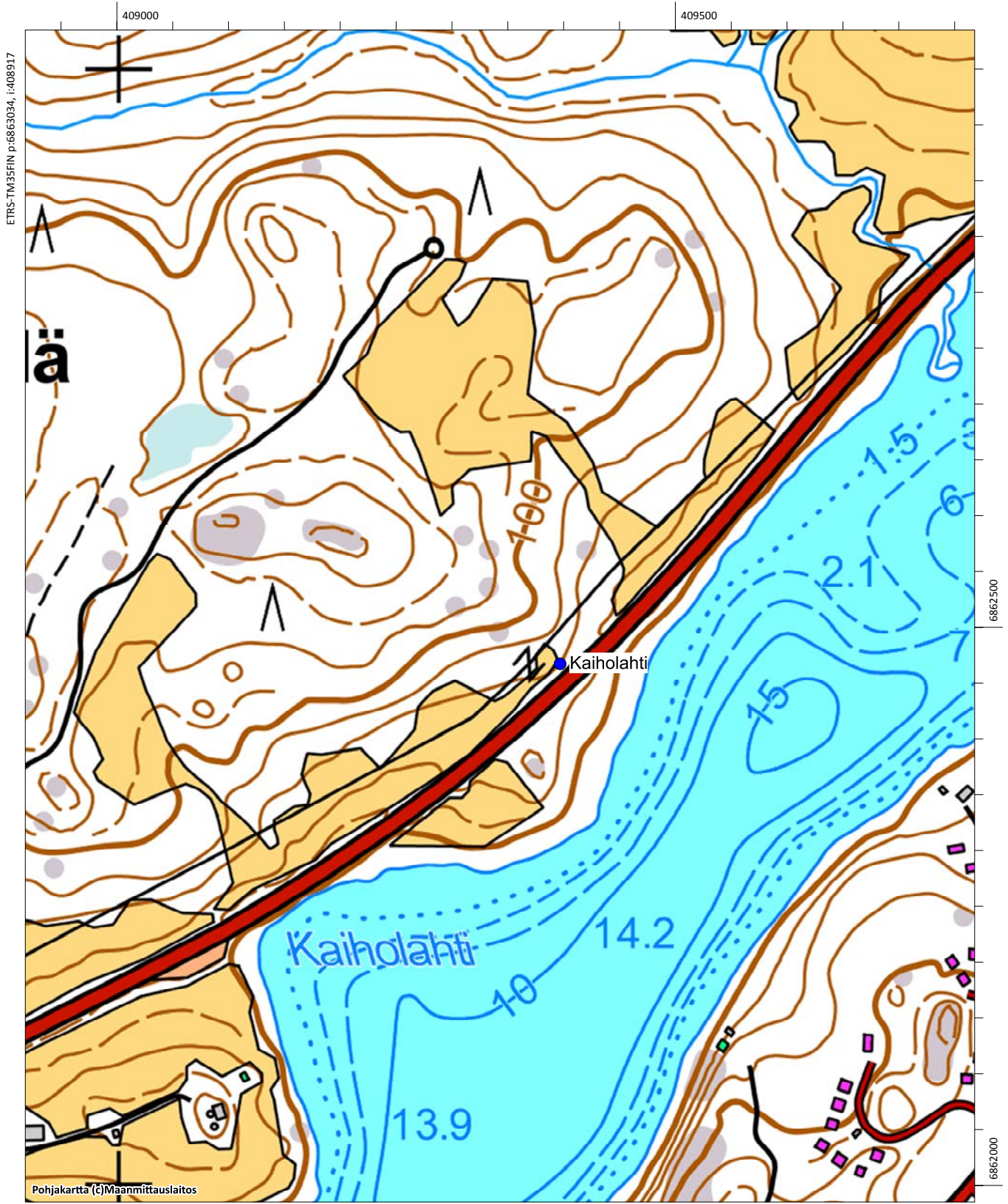
Vuoden 1994 inventoinnin yhteydessä löytyi paikalla olevalta pieneltä pellolta yksi kvartsi-iskos, jossa on heikkoja käyttöjälkiä. On mahdollista, että paikalle on tuotu hiekkaa muualta. Ympäristön tiheään pajuksoon ja kiviseen maastoon tehdyistä koekuopista ei tehty lisää löytöjä.

Digikuvat: -

Aiemmat tutkimukset: Kaarlo Katiskoski v. 1994, inventointi.

Aiemmat löydöt: KM28589 (kvartsi)

Kaiholahi, 1000004365, löytöpaikka, löytöpaikat, kivikautinen



ETRS-TM35FIN p:6863034, i:408917

6862500

6862000

Kaipola (uusi kohde)

Muinaisjäännöstunnus:	1000028066
Muinaisjäännöstyyppi:	asuinpaikat
Alatyyppi:	-
Ajoitus:	historiallinen
Laji:	kiinteä muinaisjäännös
Koordinaatit (ETRS-TM35FIN):	P=6858800 I=406200 Z= 90
Koordinaattiselite:	Arvioidut keskikoordinaatit

Inventointihavainnot: Kohde sijaitsee Jämsänjoen länsirannalla Virmapyhän pohjoispuolella, länsipuolitse kulkee Kaipolanväylä. Alue on pääosin peltoa, jonka keskellä sijaitsee Niemi niminen tilakeskus. Kaipolan kylä mainitaan ensi kerran vuonna 1467, jolloin Hannu niminen mies oli sieltä lautamiehenä. Vuonna 1539 kylässä oli kolme taloa. Alkuperäisen kylänpaikka ei ole tiedossa. 1780-luvun rekognosointikarttaan asutus on merkitty nykyisen Niemen talon paikkeille, mahdollisesti hieman sen pohjoispuolellekin. 1840-luvun kartassa Kaipolan rustholli on noin 600 metriä pohjoisempaa nykyisen Karhalan alueella. Niemen talon kohdalle on myös merkitty talo. Kohde tarkastettiin vuoden 2015 inventoinnissa, pellot olivat kyntämättä, joten havaintoja ei tehty.

Kaipolan kohteeseen liittyy myös rautakautisia löytöjä (Niemi 1000026961). Paikalta on löytynyt syyskuussa 2014 metallinetsinnän yhteydessä myöhäisrautakautista esineistöä: pyöreiden kupurasolkien kappaleita, tasavartinen solki, rannerengas ja hihnanjakajan hela sekä hopeinen miekantungonkänkä (KM 40474: 1-5).

Kaipolan aluerajaus yhdistyy Niemen rautakautisen kohteen rajaukseen. Molemmat kohteet on syytä luokitella kiinteiksi muinaisjäännöksiksi, joiden potentiaali rautakautisen ja keskiaikaisen asutukseen liittyvien kulttuurikerrosten suhteen on suuri. Molemmiin puolin Jämsänjokea on useita kohteita, joissa on löytöjä erityisesti rautakaudelta.

Muinaisjäännösrekisterin kohdekuvaus: Ei kuvausta, uusi kohde.

Digikuvat:	Kuvia alueelta kohteessa Niemi
Aiemmat tutkimukset:	-
Aiemmat löydöt:	-

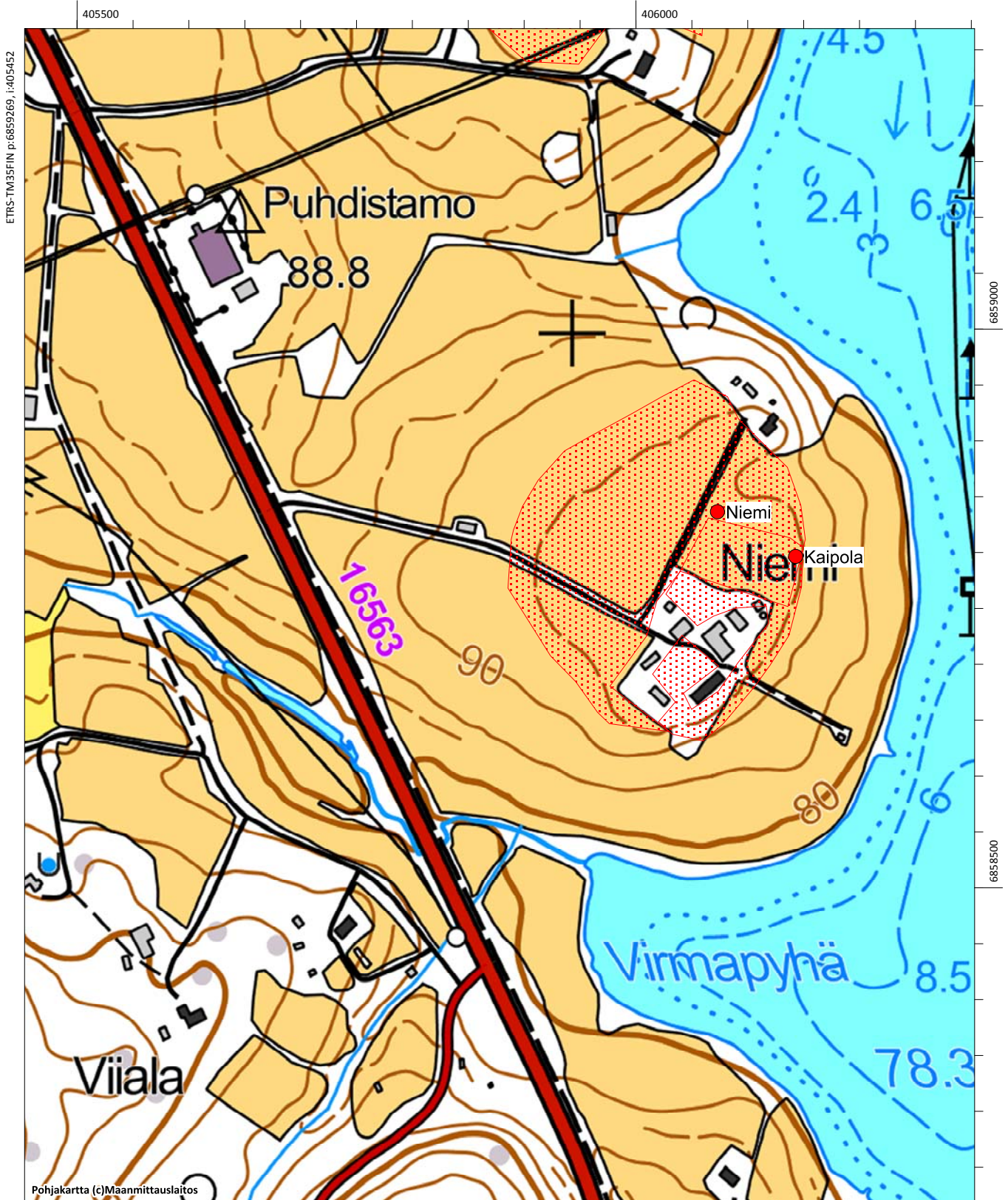


Kaipola 1780-luvun rekognosointikartassa (kra sera pf 7 xviii a jamsanjoki)



Kaipola 1840-luvun pitäjänkartalla.

Kaipola, 1000028066, kiinteä muinaisjäännös, asuinpaikat, historiallinen
Niemi, 1000026961, kiinteä muinaisjäännös, hautapaikat, rautakautinen



Kannila (uusi kohde)

Muinaisjäännöstunnus: 1000028077
Muinaisjäännöstyyppi: asuinpaikat
Alatyyppi: -
Ajoitus: historiallinen
Laji: poistettu kiinteä muinaisjäännös (ei rauhoitettu)

Koordinaatit (ETRS-TM35FIN): P=6861790 I=403840 Z= 90

Koordinaattiselite: Arvioidut keskikoordinaatit

Inventointihavainnot: Kohde sijaitsee Jämsänjoen länsipuolella Lopotin alueella. Kannilassa oli v. 1539 yksi talo. Kannilasta käytettiin 1500-luvun maakirjoissa myös nimeä Anniala ja Anomala. Talon on merkitty Toivilan ja Niemoilan väliin. Todennäköistä on, että se on sijainnut nykyisen omakotitaloalueen kohdalla ja historiallisen ajan asutuksen merkit ovat tuhoutuneet. Viereisiltä pelloilta on rautakauden löytöjä (ks. Lopotti).

Muinaisjäännösrekisterin kohdekuvaus: Ei kuvausta, uusi kohde.

Digikuvat: AKDG4710:1

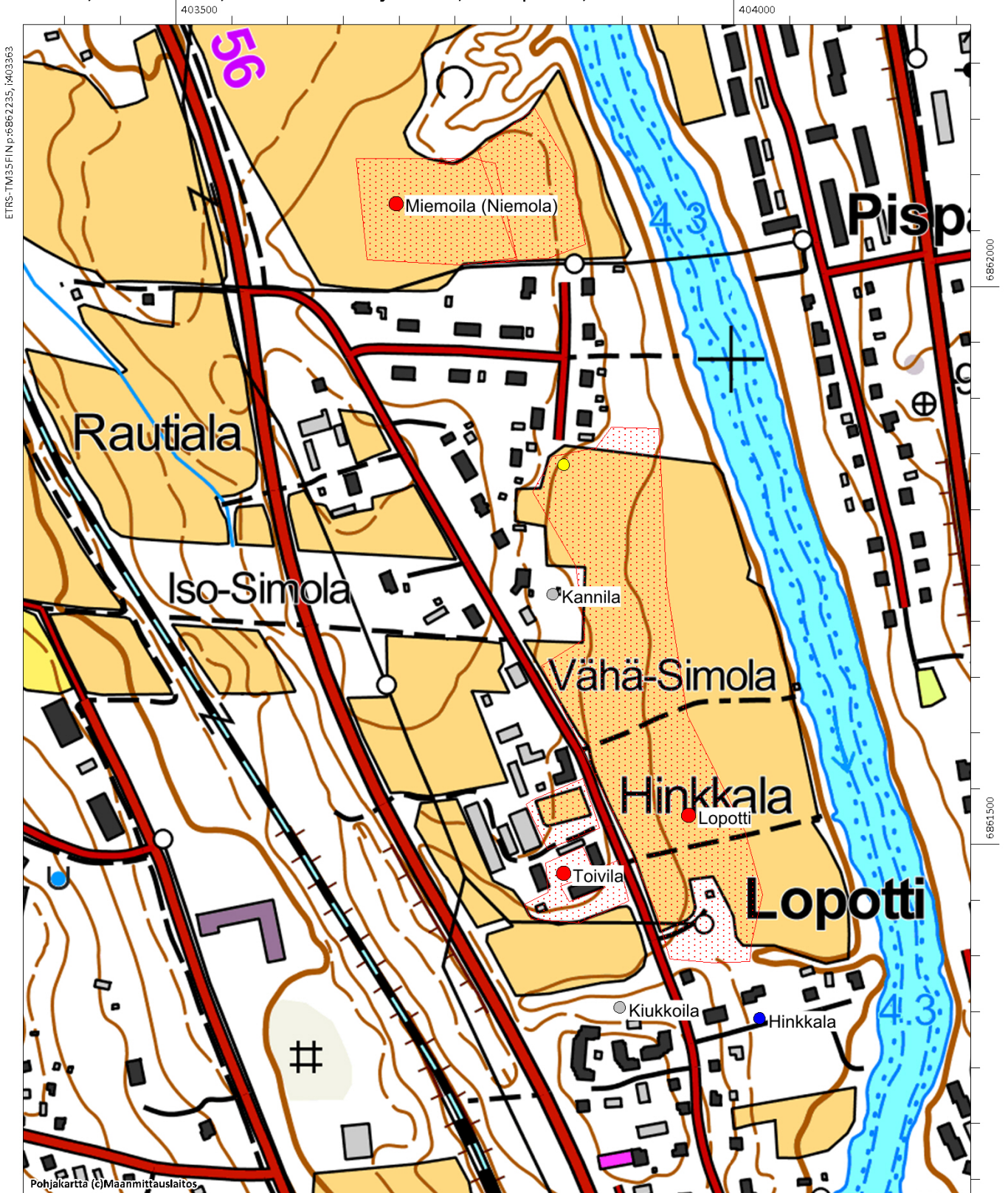
Aiemmat tutkimukset: -

Aiemmat löydöt: -



Kannila. Historiallisen ajan asuinpaikka on omakotitaloaluetta. Viereiseltä pelloilta on rautakautisia löytöjä. Kuva etelästä. (AKDG4710:1)

Hinkkala, 182040018, löytöpaikat, rautakautinen
Kannila, 1000028077, poistettu kiinteä muinaisjäänös, asuinpaikat, historiallinen
Kiukkoila, 100002807, poistettu kiinteä muinaisjäänös, asuinpaikat, historiallinen
Lopotti, 1000023025, hautapaikat, rautakautinen
Pänkälä ja Simola ovat Lopotin erilliskohteita, löytöalueita
Miemoila (Niemola), 1000028078, kiinteä muinaisjäänös, asuinpaikat, historiallinen
Toivila, 1000028076, kiinteä muinaisjäänös, asuinpaikat, historiallinen



Karhala

Muinaisjäännöstunnus:	1000004366
Muinaisjäännöstyyppi:	löytöpaikat
Alatyyppi:	-
Ajoitus:	kivikautinen
Laji:	löytöpaikat
Koordinaatit (ETRS-TM35FIN)	P= 6859408 I= 405853 Z= 90
Koordinaattiselite:	löytöpaikka

Inventointihavainnot: Kohde tarkastettiin vuoden 2015 inventoinnissa. Se sijaitsee Jämsänjoen länsipuolella, Jyväskyläntiestä noin 500 metriä etelään. Löytö on saatu Kansallismuseon kokoelmiin v. 18890 ja se on löytynyt silloisen Kaipolan talon, nykyisen Karhalan, pellolta. Kiviesineen tarkka löytöpaikka ei ole tiedossa. Kohteen koordinaattipiste osoittaa Karhalan taloon. Peltoa käytiin läpi havainnoimalla, mutta mitään kivikauteen viittaavaa ei havaittu. Alueella on hyvinkin voinut sijaita kivikautinen asuinpaikka, sillä joen toisella puolella on Valtakunnansali 1 ja 2 asuinpaikat, joilta on kivi- ja rautakautisia asuinpaikkalöytöjä.

Karhalan pellolta on löytynyt rautakautisten korujen katkelmia vuonna 2014, kohde on nimeltään Karhala 2.

Muinaisjäännösrekisterin kohdekuvaus:

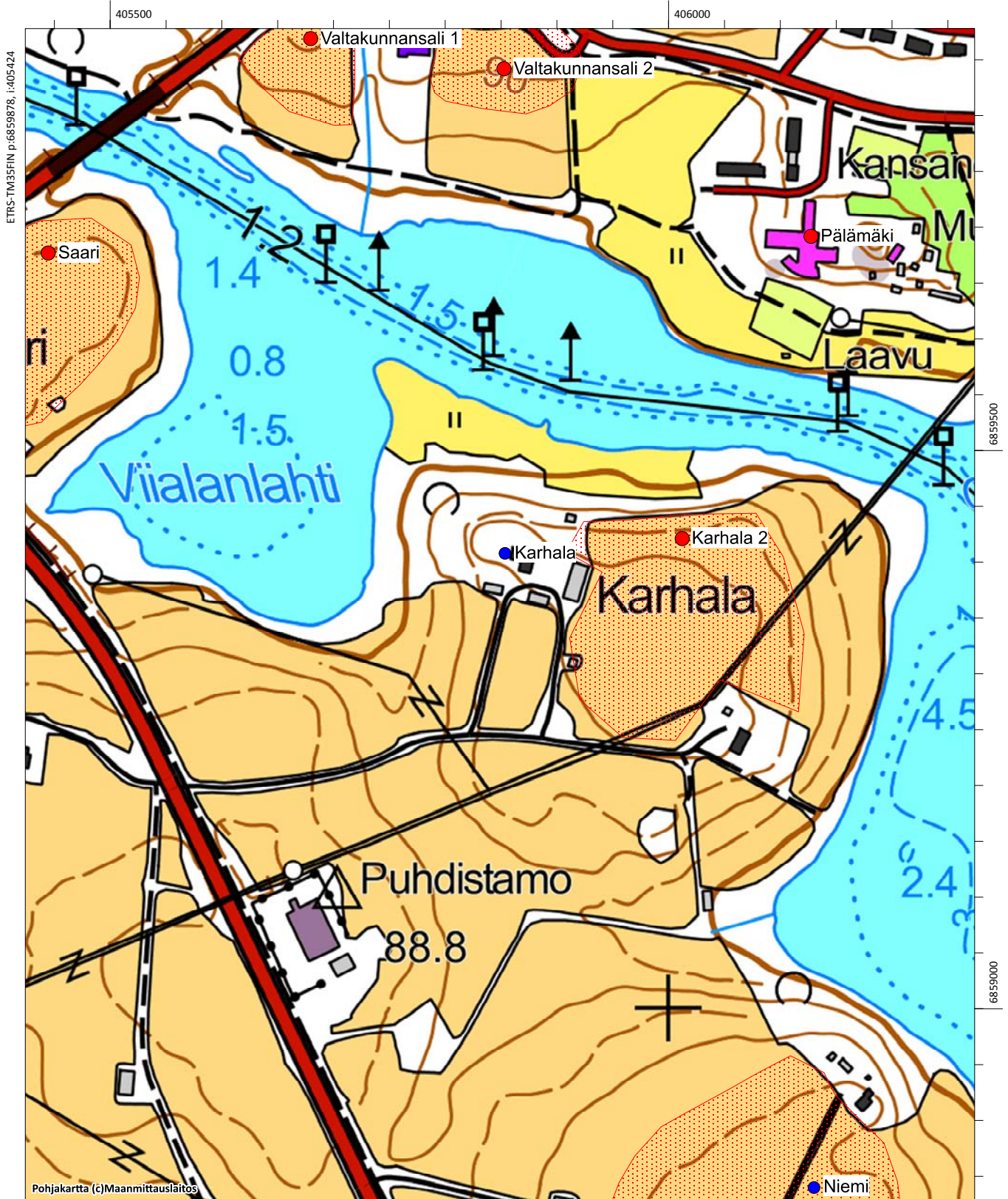
Karhalan niemeltä Kaipolan talon pellosta löytynyt kourutaltta (KM 2634:472). Vuoden 1994 inventoinnissa alueella ei havaittu mitään muinaisjäännökseen viittaavaa, eikä tarkempaa löytöpaikkaa saatu selville.

Digikuvat:	-
Aiemmat tutkimukset:	Kaarlo Katiskoski v. 1994, inventointi.
Aiemmat löydöt:	KM2634:472 (kourutaltta)

Karhala, 1000004366, löytöpaikka, löytöpaikat, kivikautinen

Karhala 2, 1000024169, kiinteä muinaisjäännös, asuinpaikat, ei määritelty

Pälämäki, 182010003, kiinteä muinaisjäännös, hautapaikat, rautakautinen



Karhala 2

Muinaisjäänöstunnus:	1000024169
Muinaisjäänöstyyppi:	asuinpaikat
Alatyyppi:	-
Ajoitus:	rautakautinen
Laji:	kiinteä muinaisjäänös
Koordinaatit (ETRS-TM35FIN)	P= 6859421 I= 406012 Z= 85
Koordinaattiselite:	Löytöpaikan koordinaatit

Inventointihavainnot: Kohde tarkastettiin vuoden 2015 inventoinnissa. Paikalta on löytynyt rautakautisten korujen kappaleita vuonna 2014 (ks. mj-rekisterin kohdekuvaus alla). Pelto oli kynnetty ja aluetta käytiin pintahavainnoimalla läpi, mutta löytöjä ei havaittu. Kohteen säilyneisyys ja laajuus tulisi selvittää koekaivauksella. Todennäköisesti alueella on sijainnut myös asuinpaikka. Kohde on rajattu vuoden 2015 inventoinnin perusteella laajemmaksi kuin aiempi löytöalueeseen perustunut rajaus. Perusteena on, että Jämsänjoen varrella on useita rautakautisia hautapaikkoja ja mahdollisesti myös keskiaikaisia kohteita, joihin liittyviä asuinpaikkoja ei ole vielä koekaivauksien avulla etsitty ja tarkemmin tutkittu. Karhalan kohdalla esimerkiksi on Pälämäen viikinki-ristiretkiaikainen noin 1000-luvulle ajoittuva polttokalmisto.

Muinaisjäänösrekisterin kohdekuvaus:

Veiko Kuusmik on löytänyt esineet KM 40119 toukokuussa 2014 metallinetsinnässä Karhalan tilan pellostä, 0-20 cm syvyydestä. Esineet ovat erilaisia rautakautisten korujen katkelmia kuten valmunnuppisen soljen katkelma, hihnan hela ja hopeaesineen katkelma. Osaa löydöistä ei talletettu kokoelmiin (sulaneita kappaleita). Löytöpaikka sijaitsee Jämsän kirkosta 2,6 km kaakkoon, Jämsänjoen etelärannalla, Viialanlahden itäpuolisessa niemessä, Karhalan talosta 150 metriä itään. Maaperä on hiekkansekaista multaa jyrkähkön törmän päällä. Löytöalueen koko on noin 70x30 metriä, esineiden tarkkoja löytöpaikkoja ei ole määritelty. Karhalan tilan maalta on aiemmin löytynyt kivikautinen kourutalta KM 2634:472 (Karhala 1000004366). Viialanlahden toiselta puolelta, noin 600 metrin päästä tunnetaan rautakautisen asuinpaikka Saari 1000009311. Rajaus perustuu löytäjän ilmoittamaan löytöalueeseen.

Digikuvat:	AKDG4649:1
Aiemmat tutkimukset:	-
Aiemmat löydöt:	KM40119

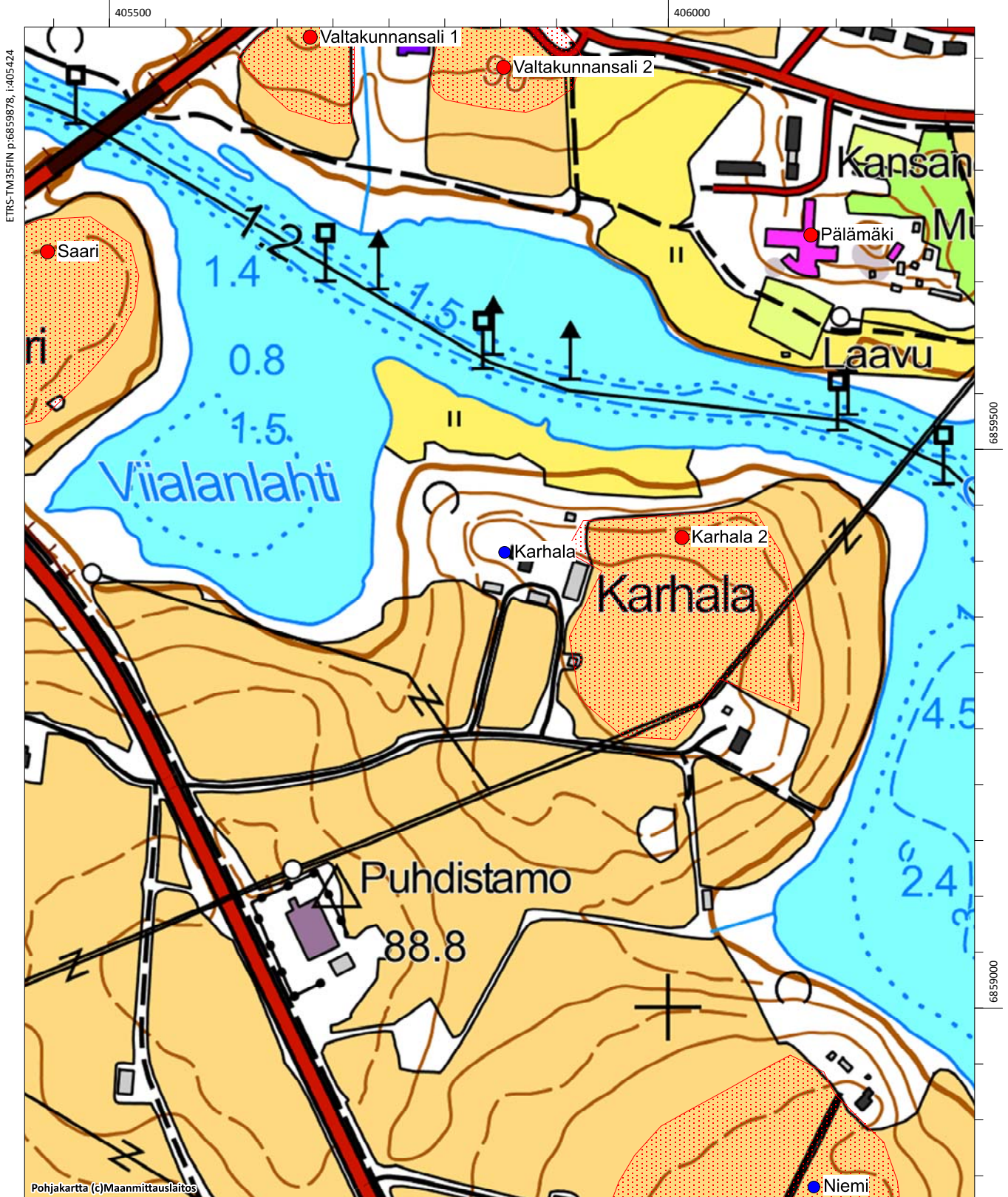


Karhala 2. Rautakautisten korun kappaleidenlöytöpaikka pellolla. Kuva lännestä. (AKDG4649:1)

Karhala, 1000004366, löytöpaikka, löytöpaikat, kivikautinen

Karhala 2, 1000024169, kiinteä muinaisjäännös, asuinpaikat, ei määritelty

Pälämäki, 182010003, kiinteä muinaisjäännös, hautapaikat, rautakautinen



Kauchila (Kauhkiala) (uusi kohde)

Muinaisjäännöstunnus: 1000028070
Muinaisjäännöstyyppi: asuinpaikat
Alatyyppi: -
Ajoitus: historiallinen
Laji: muu kulttuuriperintökohde

Koordinaatit (ETRS-TM35FIN): P=6859222 I=404058 Z= 90

Koordinaattiselite: Arvioidut keskikoordinaatit

Inventointihavainnot: Kohde sijaitsee valtatie 9 pohjoispuolella, rautatien ja Kauhialantien välissä olevalla mäellä. Kauhkialan ja Kähön välillä on säilynyt pätkä vanhaa historiallista tietä. Asutuksen yleisluettelon mukaan vuonna 1539 Kauhkialassa oli kuusi taloa. Kylän nimestä käytettiin myös muotoja Kavkela ja Kauckela. Nykyisin alue on tiheään rakennettua. Kauhkiala on nykyisessä kartassa Nikkilä niminen. Nikkilä nimi esiintyy jo 1840-luvun pitäjänkartassa Kauhkialan kanssa rinnakkain. Nikkilän rakennuskannassa on vanhojakin rakennuksia 1800-luvulta.

On mahdollista, että Nikkilän kohdalla on säilynyt vanhempia kulttuurikerroksia pihapiirissä ja sen tuntumassa. Aluerajaus on tehty koskemaan tätä aluetta. Kulttuurikerrosten säilyneisyyden toteamiseen tarvitaan kaivaustutkimuksia.

Muinaisjäännösrekisterin kohdekuvaus: Ei kuvausta, uusi kohde.

Digikuvat: AKDG4706:1

Aiemmat tutkimukset: -

Aiemmat löydöt: -



Kauchila (Kauhkiälä). Historiallisen ajan asuinpaikka. Kuva koillisesta. (AKDG4706:1)

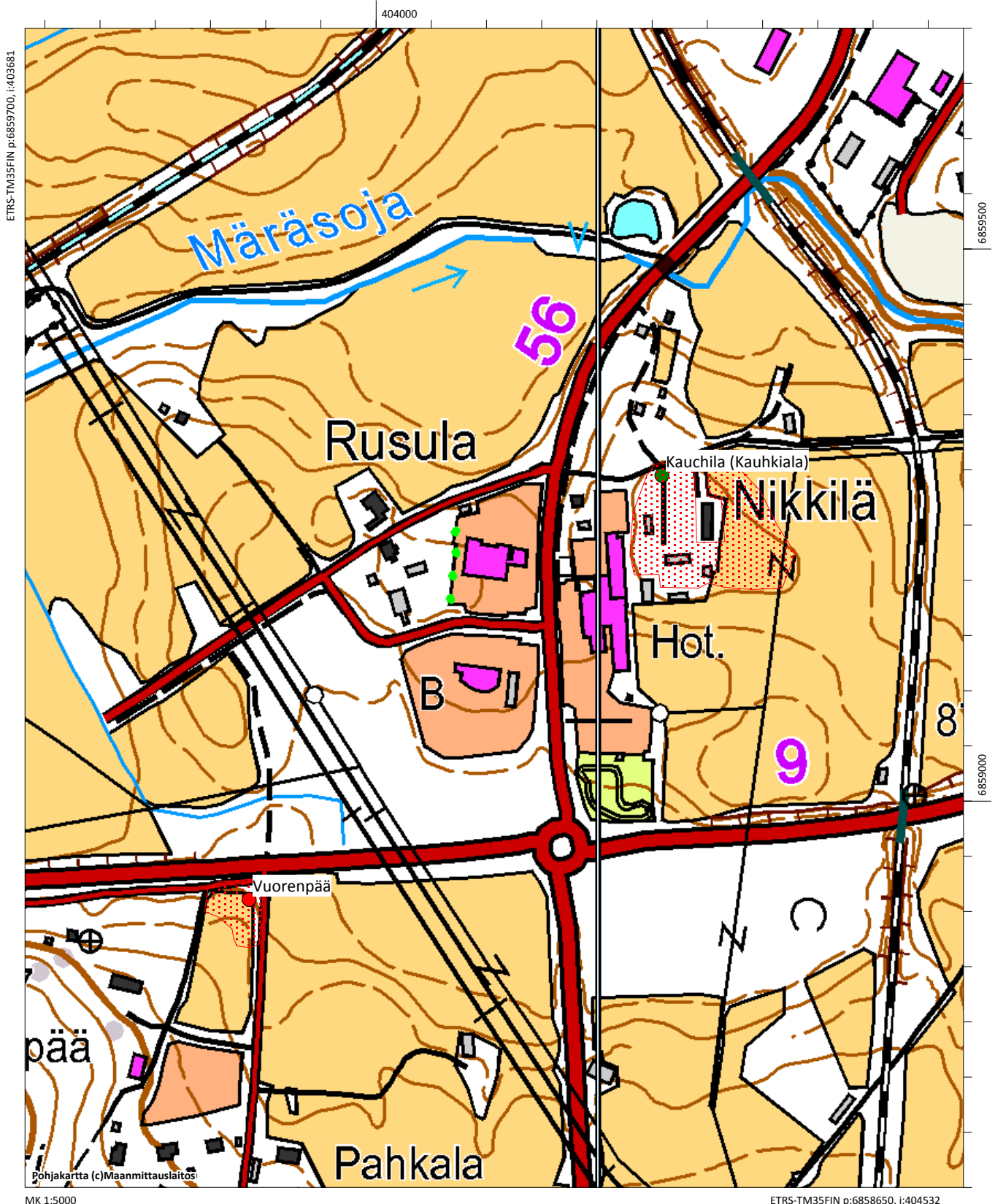


Kauchila (Kauhkiälä) 1780-luvun rekognosointikartassa (kra sera pf 7 xviii a jamsanjoki)



Kaukiala 1840-luvun pitäjänkartalla.

Kauchila (Kauhkiala), 1000028070, muu kulttuuriperintökohde, asuinpaikat, historiallinen Vuorenpää, 182010055, kiinteä muinaisjäännös, asuinpaikat, kivikautinen



Kerkkola (uusi kohde)

Muinaisjäännöstunnus:	1000028079
Muinaisjäännöstyyppi:	asuinpaikat
Alatyyppi:	-
Ajoitus:	historiallinen
Laji:	muu kulttuuriperintökohde
Koordinaatit (ETRS-TM35FIN):	P=6862580 I=403750 Z=90
Koordinaattiselite:	Arvioidut keskikoordinaatit

Inventointihavainnot: Kohde sijaitsee Jämsänjoen länsirannalla, noin 1,2 km Jämsän kirkosta pohjoisluoteeseen. Kerkkolassa oli vuonna 1539 kaksi taloa ja vuonna 1630 kolme taloa. Vuonna 1687 kaksi taloista yhdistettiin ja kylästä tuli kaksitaloinen. Kylä on sijainnut paikalla, joka tunnetaan nykyisessä kartassa Joki-Kerkkolana. Kohde tarkastettiin vuoden 2016 inventoinnissa. Nykyisin paikalla sijaitsee uusi omakotitalo. Ympärivät vanhat pellot on metsitetty. Alueella ei havaittu maanpäällisiä merkkejä historiallisen ajan asuinpaikasta. Kohde on luokiteltu muuksi kulttuuriperintökohteeksi ilman aluerajausta.

Muinaisjäännösrekisterin kohdekuvaus: Ei kuvausta, uusi kohde.

Digikuvat: -

Aiemmat tutkimukset: -

Aiemmat löydöt: -



Kerkkola 1780-luvun rekognosointikartassa (kra sera pf 7 xviii a jamsanjoki)



Kerkkola on nimellä Ala-Kerkkola 1840-luvun pitäjänkartalla.

- Auvila, 1000028080, muu kulttuuriperintökohde, asuinpaikat, historiallinen
- Kerkkola, 1000028079, muu kulttuuriperintökohde, asuinpaikat, historiallinen
- Kissankallio, 183010054, kiinteä muinaisjäännös, hautapaikat, rautakautinen
- Patala, 1000028086, kiinteä muinaisjäännös, asuinpaikat, historiallinen
- Viertiö, 183010053, kiinteä muinaisjäännös, hautapaikat, rautakautinen



Keskinen

Muinaisjäännöstunnus: 1000004368

Muinaisjäännöstyyppi: löytöpaikat

Alatyyppi: -

Ajoitus: kivikautinen

Laji: löytöpaikka

Koordinaatit (ETRS-TM35FIN) P= 6859956 I= 406137 Z= 90

Koordinaattiselite: -

Inventointihavainnot: Kohde on todettu jo vuoden 1994 inventoinnissa rakennetuksi.

Muinaisjäännösrekisterin kohdekuvaus:

Honkalan kylän Keskisen talon maalta löytyneet kivinuija (KM 23474), reikäkiven puolikas (KM 11818:1) ja kaksoiskirves (KM 27706). Nuija on löytynyt 1800-luvulla syvältä pellon ojaa kaivettaessa. Reikäkiven puolikas puolestaan ns. Ihalan vainiolta noin 400 - 500 metriä joesta koilliseen vuonna 1919. Kirves on löydetty Keskisen maalta, ilmeisesti alueelta, joka on nykyään rakennettu.

Digikuvat:

Aiemmat tutkimukset: Kaarlo Katiskoski v. 1994, inventointi

Aiemmat löydöt: KM11818:1 (reikäkiven puolikas); KM23474 (kivinuija); KM27706 (kaksoiskirves)

Keskinen, 1000004368, löytöpaikka, löytöpaikat, kivikautinen



Kirkonmäki

Muinaisjäänöstunnus: 182010010
Muinaisjäänöstyyppi: hautapaikat
Alatyyppi: ruumiskalmistot
Ajoitus: rautakautinen
Laji: kiinteä muinaisjäänös

Koordinaatit (ETRS-TM35FIN) P= 6861618 I= 404295 Z= 93

Koordinaattiselite: keskikoordinaatit

Inventointihavainnot: Kohde tarkastettiin vuoden 2015 inventoinnissa. Kohteessa on kaksi erillistä aluerajausta, kirkon länsi- ja eteläpuolella (ks. mj-rekisterin kuvaus alla). Alue on hoidettua kirkkopihaa ja puistoa, havaintoja muinaisjäänöksestä ei tehty.

Muinaisjäänösrekisterin kohdekuvaus:

Paikka sijaitsee kirkon länsipuoleisella pellolla ja puistossa sekä osin myös eteläpuolella hautausmaalla. Paikalta on rautakauden lopun löytöjä, jotka ovat kuuluneet mahdollisesti 1000- ja 1100-lukujen ruumiskalmistoon. Löydöt on tehnyt jämsäläinen Kari Koskinen metallinilmallisella, pääosa niistä on ns. Papinpellostä (ruokamultakerroksesta), johon vuonna 1990 on rakennettu uusi seurakuntakeskus. Koekaivaus pellossa oli tulokseton. Lounaispuoliselta, myöhemmin tasoitetulta ja täytetyltä alueelta olevien löytöjen alkuperäinen löytöyhteys on selvittämättä, ne ovat esim. voineet kulkeutua paikalle tuodun ja levitetyn ruokamullan mukana.

Kohde on rajattu muiden löytötietojen (KM 24014:2, 24801) mukaan, katso alakohteet. Paikasta on käytetty myös nimeä Papinpelto.

Digikuvat: AKDG4641:1-2

Aiemmat tutkimukset: Jussi-Pekka Taavitsainen v. 1988, tarkastus; Kaarlo Katiskoski v. 1989, koekaivaus.

Aiemmat löydöt: KM24014 (mahd. kalmistolöytö); KM24263 (punnus, rannerenkaan kappaleita ym.); KM24801 (pronssinen vyönsolki); KM25612 (riipus)

Alakohteet: Löytöpaikka 1, soljen 24014:1 löytöpaikka
p: 6861589, i:404353
Löytöpaikka 2, soljen katkelman 24014:2 löytöpaikka
p: 6861493, i:404432
Löytöpaikka 3, pronssisen vyösoljen 24801 löytöpaikka
p: 6861589, i:404353

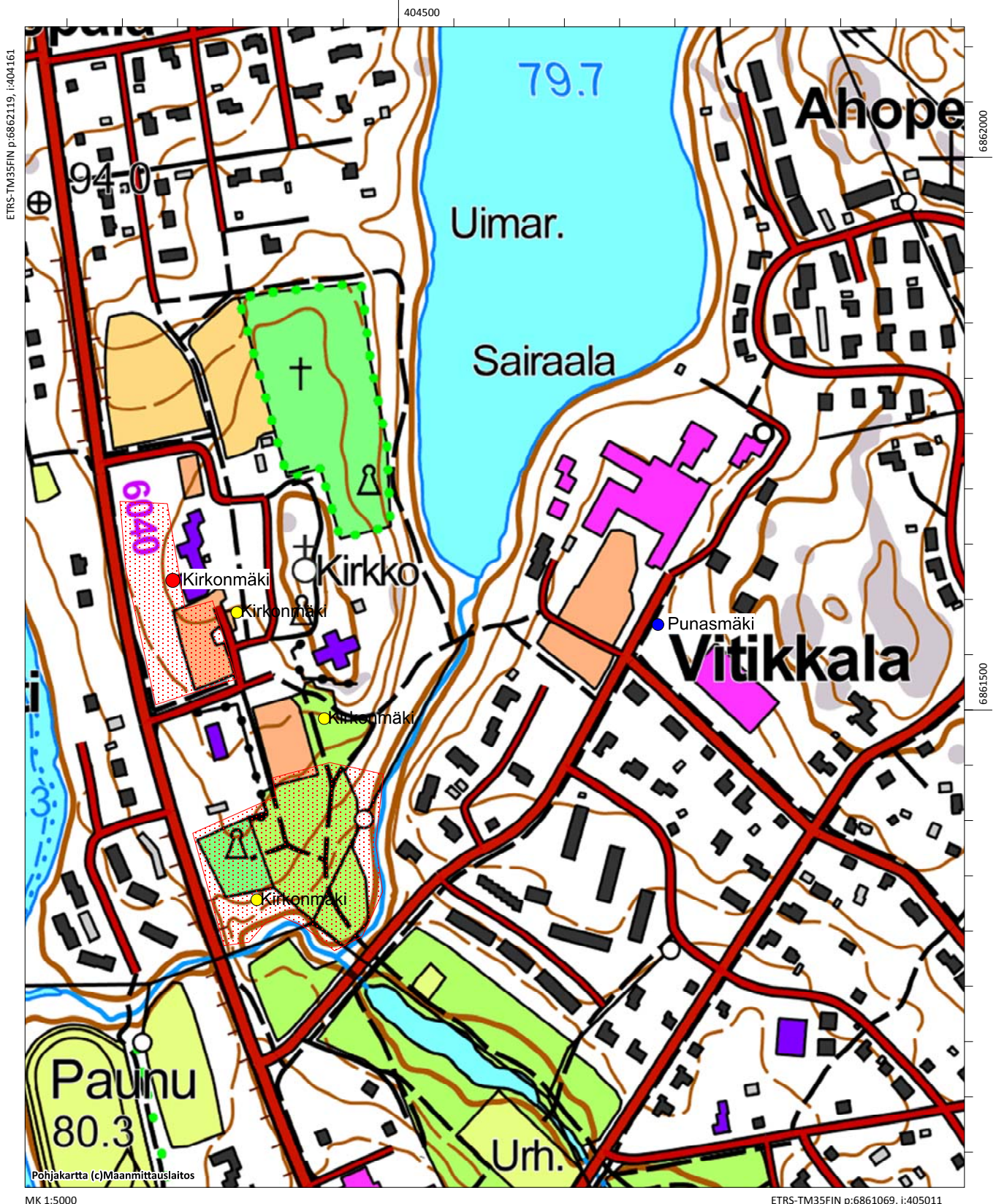


Kirkonmäki. Muinaisjäännösalueeksi rajattua nurmikenttää seurakuntarakennuksen länsipuolella. Alueella voi olla vielä jäljellä ruumishautoja ristiretkiajalta. Kuva lännestä. (AKDG4641:1)



Kirkonmäki. Kirkon eteläpuolella olevaa aluetta, jossa voi olla jäljellä rautakautista kalmistoa. Kuva pohjoisesta. (AKDG4641:2)

Kirkonmäki, 182010010, kiinteä muinaisjäännös, hautapaikat, rautakautinen
Punasmäki, 182040017, löytöpaikka, löytöpaikat, rautakautinen



Kissankallio

Muinaisjäänöstunnus: 183010054
Muinaisjäänöstyyppi: hautapaikat
Alatyyppi: polttokenttäkalmistot
Ajoitus: rautakautinen
Laji: kiinteä muinaisjäänös

Koordinaatit (ETRS-TM35FIN) P= 6862719 I= 404286 Z= 100

Koordinaattiselite: Koordinaatit viittaavat kalmistolöytöjen löytöpaikkaan.

Inventointihavainnot: Kohde tarkastettiin vuoden 2015 inventoinnissa. Kohde on muinaisjäänösrekisterin kuvauksen mukaisessa kunnossa ja hyvin säilynyt. Muinaisjäänösalueen rajaus oli kuitenkin tehty yllättävän pieneksi ja se on ristiriitainen vuoden 2001 koekaivauksen tuloksen kanssa. Aluerajaus muutettiin käsittämään koko peltosaarekkeen itäosa. On todennäköistä, että läheisyydessä on sijainnut myös rautakautinen asuinpaikka, mutta pelto oli inventointihetkellä kyntämättä eikä havaintoja voitu tehdä.

Muinaisjäänösrekisterin kohdekuvaus:

Kohde sijaitsee Jämsä-Jämsänkoski -tiestä noin 200 metriä itään, peltojen ympäröimällä, kooltaan noin 60 x 60 metriä olevalla kalliosaarekkeella. Kohde on 100 - 105 metrin korkeuskäyrien välisellä alueella aivan Jämsänkosken etelärajalla. Polttokenttäkalmistoon viittaavia löytöjä on saatu vajaan 2 metriä korkean, pystysuoran avokallion edustalta, joka sijaitsee kalliosaarekkeen eteläosassa, noin 40 metriä Jämsänkosken etelärajasta. Kallioalueen länsipuoleisten, pienten peltoalueiden takana maasto laskee jyrkästi kohti Jämsänjokilaaksoa.

Paikalta on saatu kalmistolöytöjä, muun muassa pyöreä kupurasolki, hevosenkenkäsolki ja lasimassahelmiä, metallinilmallisella vuonna 1999. Vuoden 2001 koekaivauksessa löydettiin avokallion edustalta harvasti kivetty nokimaakerros, josta saatiin runsaasti polttokenttäkalmistoon viittavia löytöjä. Lisäksi kaivausalueesta noin 30 - 40 metriä lounaaseen löytyi koekuopasta palanutta luuta ja keramiikkaa nokimaakerrostumasta. Kalmisto näyttää siis ulottuvan ainakin sinne saakka.

Löydetyt esinetyypit kuuluvat nuoremmalle rautakaudelle ja ovat merovingi- ja viikinkiaikaiseen naisen pukuun kuuluvia. Alue on säilynyt koskemattomana eikä siellä ole havaittavissa myöhemmän ihmistoiminnan merkkejä.

Digikuvat: AKDG4643:1-2

Aiemmat tutkimukset: Timo Sepänmaa v. 1999, tarkastus; Kaarlo Katiskoski ja Petteri Pietiläinen v. 2001, koekaivaus.

Aiemmat löydöt: KM32717 (kalmistolöytöjä); KM33021 (kalmistolöytöjä)



Kissankallio. Rautakautinen polttokenttäkalmisto. Kuva lounaasta. (AKDG4643:1)



Kissankallio. Rautakautinen polttokenttäkalmisto kuvan keskellä olevalla metsäisellä kumpareella. Kuva idästä. (AKDG4643:1)

- Auvila, 1000028080, muu kulttuuriperintökohde, asuinpaikat, historiallinen
- Kerkkola, 1000028079, muu kulttuuriperintökohde, asuinpaikat, historiallinen
- Kissankallio, 183010054, kiinteä muinaisjäännös, hautapaikat, rautakautinen
- Patala, 1000028086, kiinteä muinaisjäännös, asuinpaikat, historiallinen
- Viertiö, 183010053, kiinteä muinaisjäännös, hautapaikat, rautakautinen



Kiukkoila (uusi kohde)

Muinaisjäännöstunnus: 1000028075
Muinaisjäännöstyyppi: asuinpaikat
Alatyyppi: -
Ajoitus: historiallinen
Laji: poistettu kiinteä muinaisjäännös

Koordinaatit (ETRS-TM35FIN): P=6861420 I=403900 Z= 90

Koordinaattiselite: Arvioidut keskikoordinaatit

Inventointihavainnot: Kohde sijaitsee Lopotissa Jämsänjoen länsipuolella, kirkosta noin 500 metriä länteen. Kiukkoilassa oli kaksi taloa v. 1539. 1730 Kiukkoilassa oli kaksi taloa Sakari ja Hopsu. Sakarin nimellä kylä näkyy 1780-luvun rekognosointikartassa. Alueella on nykyisin kerrostaloja ja historiallisen ajan asuinpaikka on tuhoutunut.

Muinaisjäännösrekisterin kohdekuvaus: Ei kuvausta, uusi kohde.

Digikuvat: AKDG4709:1

Aiemmat tutkimukset: -

Aiemmat löydöt: -

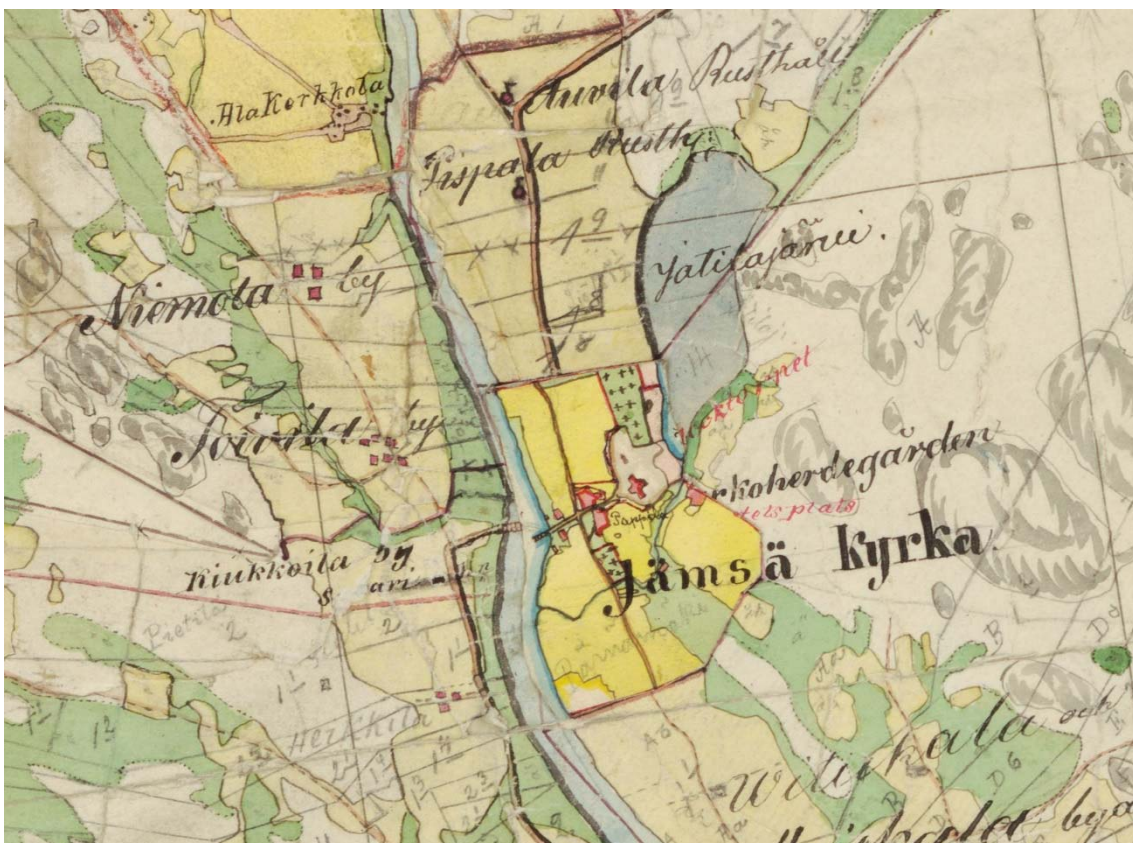


Kiukkoila.

Historiallisen ajan asuinpaikan kohdalla sijaitsee nykyisin pienkerrostaloalue. Kuva koillisesta. (AKDG4709:1)

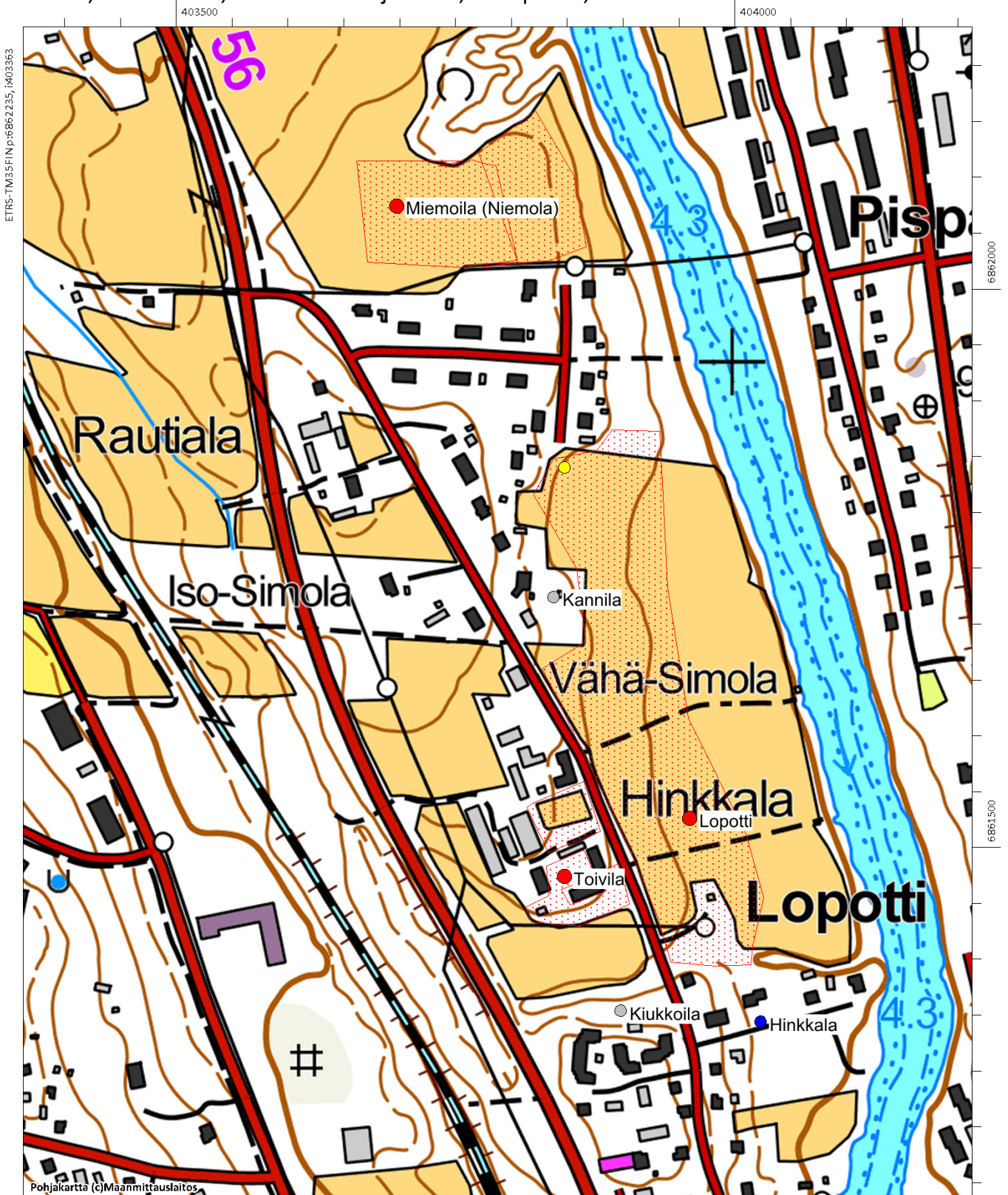


Kiukkoila eli Sakari 1780-luvun rekognosointikartassa (kra sera pf 7 xviii a jamsanjoki)



Kiukkoila by 1840-luvun pitäjänkartalla.

Hinkkala, 182040018, löytöpaikat, rautakautinen
 Kannila, 1000028077, poistettu kiinteä muinaisjäänös, asuinpaikat, historiallinen
 Kiukkoila, 100002807, poistettu kiinteä muinaisjäänös, asuinpaikat, historiallinen
 Lopotti, 1000023025, hautapaikat, rautakautinen
 Pänkälä ja Simola ovat Lopotin erilliskohteita, löytöalueita
 Miemoila (Niemola), 1000028078, kiinteä muinaisjäänös, asuinpaikat, historiallinen
 Toivila, 1000028076, kiinteä muinaisjäänös, asuinpaikat, historiallinen



Kurra

Muinaisjäänöstunnus:	182010064
Muinaisjäänöstyyppi:	asuinpaikat
Alatyyppi:	-
Ajoitus:	kivikautinen
Laji:	kiinteä muinaisjäänös
Koordinaatit (ETRS-TM35FIN)	P= 6859152 I= 404822 Z= 90
Koordinaattiselite:	alueen keskikoordinaatit

Inventointihavainnot:

Kohde tarkastettiin vuoden 2015 inventoinnissa, se sijaitsee heti Jyväskylätien eteläpuolella koilliseen viettävässä peltorinteessä. Pelto oli kesannolla, joten pintapöimintää ei tehty. Paikalta löytyi vuoden 1994 inventoinnissa kivikirves ja kvartseja kyntökerroksesta, lähistöltä on löytynyt aiemmin myös kiviesineitä (KM11818:2). Vuonna 2008 Timo Jussila (Mikroliitti Oy) suoritti pellolla asemakaavan muutosalueeseen liittyvän inventoinnin, jossa koekuopitettiin peltoa, mutta ei löydetty säilyneitä kulttuurikerroksia, pellon pinnalta poimittiin kuitenkin muutamia kvartsi-iskoksia. Aluerajaus perustuu vuoden 1994 ja 2008 havaintoihin.

Muinaisjäänösrekisterin kohdekuvaus:

Paikka sijaitsee vt 9:n kaakkoispuolella, Jämsänjoen Viialanlahdesta noin 700 metriä länsilounaaseen. Vuoden 1994 inventoinnissa löytyi primitiivinen kirves ja kvartseja. Löytöalue on hiesupitoista peltorinnettä, kooltaan noin 50 x 20 metriä rinteeseen suuntaisesti. Löytöpaikka on noin 50 metrin päässä tieltä. Lähistöltä on löydetty aikaisemmin pari kiviesinettä (KM 11818:2), mutta niiden tarkka löytöpaikka ei ole tiedossa. Paikka on mahdollisesti mesoliittinen, ja asutusvaihe saattaa olla Muinais-Päijänteen peittämä, siis tulvahiekan alla.

Digikuvat:	AKDG4638:1
Aiemmat tutkimukset:	Kaarlo Katiskoski v. 1994, inventointi; Timo Jussila v. 2008, inventointi
Aiemmat löydöt:	KM28582 (kivikirves, kvartseja)



Kurra. Kivikautinen asuinpaikka pellolla. Kuva pohjoisesta. (AKDG4638:1)

Kähö, 1000009310, kiinteä muinaisjäänös, asuinpaikat, rautakautinen

Kähö, 1000023026, kiinteä muinaisjäänös, hautapaikat, ei määritelty

Kähöis (Kähö), 1000028069, kiinteä muinaisjäänös, asuinpaikat, historiallinen

Kurra, 182010064, kiinteä muinaisjäänös, asuinpaikat, kivikautinen



Kuusikko

Muinaisjäänöstunnus:	182010058
Muinaisjäänöstyyppi:	asuinpaikat
Alatyyppi:	-
Ajoitus:	kivikautinen
Laji:	kiinteä muinaisjäänös
Koordinaatit (ETRS-TM35FIN)	P= 6861202 I= 407218 Z= 97
Koordinaattiselite:	alueen länsipään koordinaatit

Inventointihavainnot: Kohde tarkastettiin vuoden 2015 inventoinnissa, se sijaitsee Patalahden lounaispäässä, noin 120 m Jyväskylätien pohjoispuolella. Vuoden 1994 inventoinnissa metsitetyn peltoalueen pohjoisreunasta oli löytynyt kvartseja pellon pinnasta ja koekuopista noin 25 metrin matkalla. Vuonna 2015 alue kasvoi varttunutta kuusikkoa ja nuorempaa sekametsää. Löytöalueen pohjoispuolitse kulkee ajoura. Kohteessa ei tehty lisähavaintoja asuinpaikasta, aluerajaus perustuu vuoden 1994 inventoinnin tuloksiin.

Muinaisjäänösrekisterin kohdekuvaus:

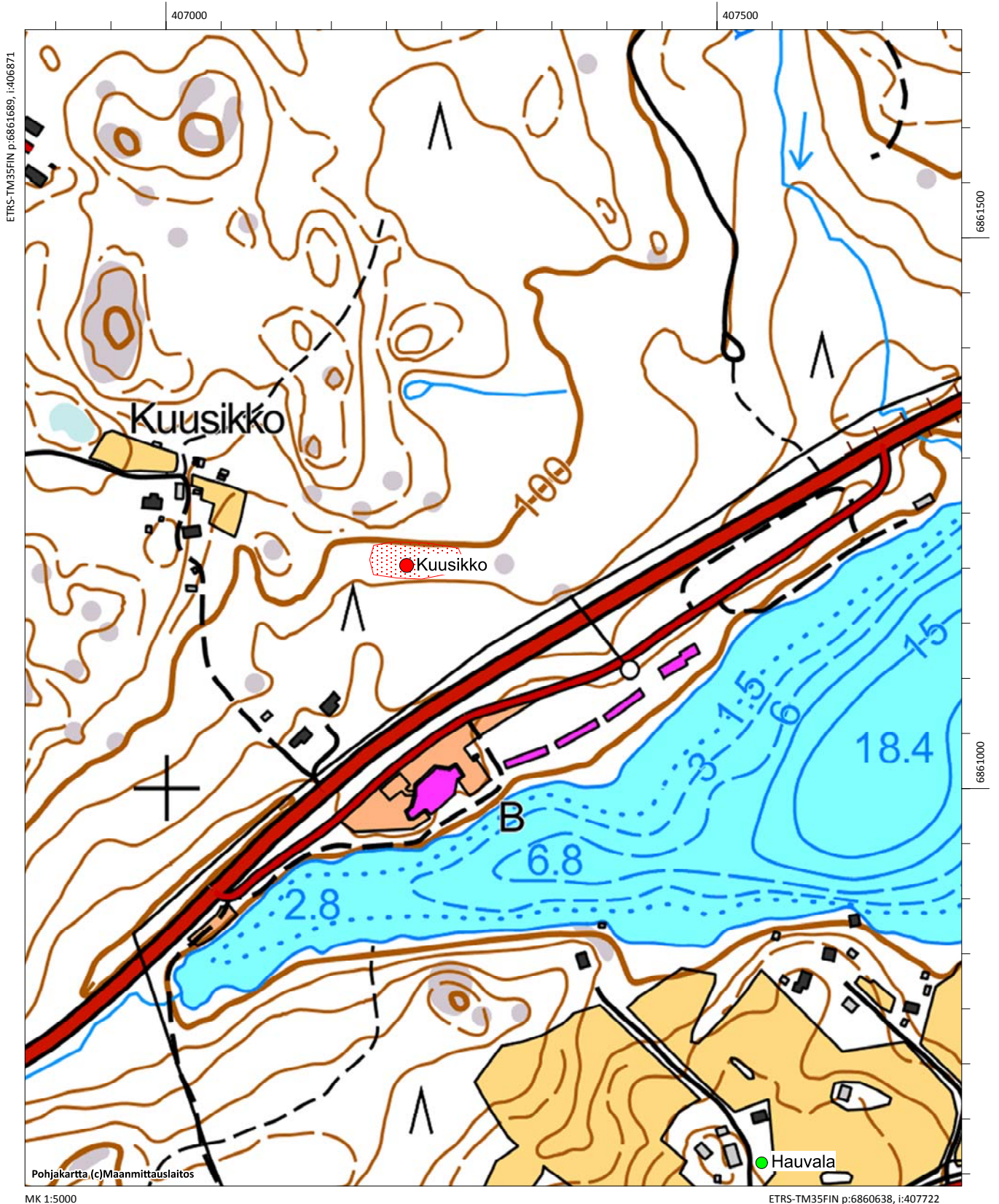
Asuinpaikka sijaitsee Patalahden rannasta noin 200 metriä pohjoisluoteeseen, noin 17,5 metriä rantaa korkeammalla, pellon ja metsän reunassa. Metsitetyn vanhan peltoalueen pohjoisreunasta löytyi vuoden 1994 inventoinnissa muutamia kvartseja pellon reunasta pinnalta ja koekuopista. Löytöjä tehtiin yhteensä noin 25 metrin matkalla.

Digikuvat:	AKDG4630:1
Aiemmat tutkimukset:	Kaarlo Katiskoski v. 1994, inventointi.
Aiemmat löydöt:	KM28584 (kvartsia)



Kuusikko. Kivikautinen asuinpaikka on metsittyneellä pellolla. Kuva lännestä. (AKDG4630:1)

Kuusikko, 182010058, kiinteä muinaisjäännös, asuinpaikat, kivikautinen



Kähö

Muinaisjäänöstunnus:	1000009310
Muinaisjäänöstyyppi:	asuinpaikat
Alatyyppi:	-
Ajoitus:	rautakautinen
Laji:	kiinteä muinaisjäänös
Koordinaatit (ETRS-TM35FIN)	P= 6859191 I= 404701 Z=
Koordinaattiselite:	Vuoden 1994 löytöpaikan koordinaatit

Inventointihavainnot:

Kohde tarkastettiin vuoden 2015 inventoinnissa. Se sijaitsee heti Jyväskylätien pohjoispuolella, 850 m Jämsänjoesta länteen, Kähön talon pellolla. Vuoden 1997 inventoinnissa pellolta löytyi mahdollisesti rautakautisia saviastianpalasia ja kvartsi-iskoksia. Vuonna 2015 pelto oli kyntämättä ja pintahavainnoja ei tehty. Kvartsi-iskokset voivat yhdessä heti tien eteläpuolella olevan Kurran asuinpaikan kanssa kivikautisen asuinvyöhykkeen. Rautakautiset saviastianpalat sen sijaan viittaavat kyseisen ajan asuinpaikkaan. Rautakautisia ja kivikautisia löytöjä sisältäviä asuinpaikkoja on muitakin Jämsänjoen tuntumasta, kuten Valtakunnansali 1 ja 2.

Kohteesta noin 300 metriä länteen löytyi vuonna 2013 metallinpaljastimella viikinki- tai ristiretkiaikaisten korujen fragmentteja (KM39796:1-4) todennäköisesti polttokenttäkalmistosta, nämä löydöt ovat myös Kähön pellolta. Hautalöydöt ja saviastianpalat viittaavat laajempaan rautakautiseen kokonaisuuteen, johon liittyy sekä hauta- että asuinpaikkoja. Kohdetta ei ole tutkittu kaivaustutkimuksin ja olisikin tärkeää selvittää onko pelloilla säilynyt rautakautisia kulttuurikerroksia tai hautoja, alueelta on mahdollisesti löydettävissä myös keskiaikaisia kulttuurikerroksia.

Kähön kylä mainitaan kirjallisissa lähteissä jo 1400-luvulla (Suvanto 1954:117) ja on mahdollista, että kohteessa on asutusjatkumo rautakaudelta keskiaikaan. Kyseessä on arkeologisesti erittäin mielenkiintoinen kohde, jos paikalla on säilyneitä kulttuurikerroksia rautakaudelta ja keskiajalta.

Kohteeseen on edellä mainittujen perusteella tehty laaja aluerajaus, joka kattaa suuren osan pellosta ja rakentamattomista alueista. Inventoijan mielestä alue on potentiaalista muinaisjäänösalueetta ja vaatii jatkotutkimuksia asian varmistamiseksi. Kohde on ollut aiemmin mahdollisena muinaisjäänöksenä ja toinen Kähö niminen kohde, josta metallinpaljastinlöydöt ovat, on löytöpaikka. Inventoijan mielestä kohde on syytä muuttaa kiinteäksi muinaisjäänökseksi ainakin siihen saakka kun kohteen säilyneisyys ja laajuus on tutkittu.

Muinaisjäänösrekisterin kohdekuvaus:

Kahden mahdollisesti rautakautisen saviastianpalan sekä seitsemän kvartsi-iskoksen löytöpaikka sijaitsee Kähön talon itäpuolella ja tiestä E63 30–100 m pohjoiseen. Löydöt saattavat liittyä tien toisella puolella olevaan Kurran kivikautiseksi määritellyyn asuinpaikkaankin.

Digikuvat:	AKDG4637:1-2
Aiemmat tutkimukset:	Timo Sepänmaa v. 1997, inventointi
Aiemmat löydöt:	KM31575 (asuinpaikkalöytöjä)



Kähö. Kuvassa näkyvältä pelloilta, Kähön tilan länsipuolelta, on löytynyt metallinpaljastimen avulla korujen fragmentteja, jotka ajoittuvat mahdollisesti viikinki-ristiretkiäjäille. Kuva lounaasta. (AKDG4637:1)



Kähö. Kähön tilan itäpuoleiselta pelloilta on löytynyt vuoden 1997 inventoinnissa merkkejä rautakautisesta asuinpaikasta. Kuva idästä. (AKDG4637:2)

Kähö, 1000009310, kiinteä muinaisjäänös, asuinpaikat, rautakautinen

Kähö, 1000023026, kiinteä muinaisjäänös, hautapaikat, ei määritelty

Kähöis (Kähö), 1000028069, kiinteä muinaisjäänös, asuinpaikat, historiallinen

Kurra, 182010064, kiinteä muinaisjäänös, asuinpaikat, kivikautinen



Kähö

Muinaisjäännöstunnus: 1000023026
Muinaisjäännöstyyppi: hautapaikat
Alatyyppi: polttokenttäkalmistot
Ajoitus: rautakautinen
Laji: kiinteä muinaisjäännös

Koordinaatit (ETRS-TM35FIN) P= 6859152 I= 404435 Z=

Koordinaattiselite: Löytöpaikan koordinaatit

Inventointihavainnot: Ks. edellinen kohde Kähö mj-tunnus 1000009310.

Muinaisjäännösrekisterin kohdekuvaus:

Metallinpaljastimella löydettyjä rautakautisia korujen fragmentteja. Mahdollisesti viikinki-ristiretkiaikaa.

Digikuvat: AKDG4637:1-2

Aiemmat tutkimukset: -

Aiemmat löydöt: KM39796:1-4

Kähö, 1000009310, kiinteä muinaisjäännös, asuinpaikat, rautakautinen

Kähö, 1000023026, kiinteä muinaisjäännös, hautapaikat, ei määritelty

Kähöis (Kähö), 1000028069, kiinteä muinaisjäännös, asuinpaikat, historiallinen

Kurra, 182010064, kiinteä muinaisjäännös, asuinpaikat, kivikautinen



Kähöis (Kähö) (uusi kohde)

Muinaisjäänöstunnus: 1000028069
Muinaisjäänöstyyppi: asuinpaikat
Alatyyppi: -
Ajoitus: historiallinen
Laji: kiinteä muinaisjäänös

Koordinaatit (ETRS-TM35FIN): P=6859222 I=404565 Z= 90

Koordinaattiselite: Arvioidut keskikoordinaatit

Inventointihavainnot: Kohde sijaitsee valtatie 9 pohjoispuolella noin 900 metriä Jämsänjoesta lounaaseen. Kähön kylä toimi käräjäpaikkana vuosina 1483-1492, jolloin siellä asui nimismies. Vuonna 1539 Kähössä oli neljä taloa. (Suvanto 1954, s. 117). Kähöstä käytettiin lukuisia hieman toisistaan poikkeavia nimityksiä, kuten Kedho, Kähöij, Kelkoo.

Kähö niminen talo on edelleen olemassa ja merkitty peruskartalle. Se sijaitsee peltojen keskellä valtatie 9 pohjoispuolella. Kähön pohjoispuolitse kulkee vanha tie, josta on jäljellä vielä Kähön ja Kauhkialan välinen osuus. Tien pohjoispuolella on kapea Märäsoja.

Kähön alue on arkeologisesti erittäin potentiaalinen rautakauden ja keskiajan suhteen (ks. Kähö). Vuonna 2013 metallinpaljastimen avulla löytyneet viikinki-ristiretkiaikaiset korun kappaleet ja jo 1997 löytyneet rautakautiset saviastianpalat viittaavat siihen, että alueella on asuinpaikka ja kalmisto rautakaudelta. On mahdollista, että asutus on jatkunut katkeamatta keskiaikaan ja nykypäivään saakka. Kähön aluerajaus on suuri, koska löydöt ovat laajalta alueelta ja kohteen laajuus ja säilyneisyys selviävät vain arkeologisella kaivauksella.

Muinaisjäänösrekisterin kohdekuvaus:

Ei kuvausta, uusi kohde.

Digikuvat: Ks. Kähö 1000009310

Aiemmat tutkimukset: -

Aiemmat löydöt: -



Kähö 1780-luvun rekognosointikartassa (kra sera pf 7 xviii a jamsanjoki)



Kähö by 1840-luvun pitäjänkartalla.

Kähö, 1000009310, kiinteä muinaisjäännös, asuinpaikat, rautakautinen

Kähö, 1000023026, kiinteä muinaisjäännös, hautapaikat, ei määritelty

Kähöis (Kähö), 1000028069, kiinteä muinaisjäännös, asuinpaikat, historiallinen

Kurra, 182010064, kiinteä muinaisjäännös, asuinpaikat, kivikautinen



Kälhä (Kelhä) (uusi kohde)

Muinaisjäännöstunnus: 1000028072
Muinaisjäännöstyyppi: asuinpaikat
Alatyyppi: -
Ajoitus: historiallinen
Laji: muu kulttuuriperintökohde

Koordinaatit (ETRS-TM35FIN): P=6860470 I= 404250 Z= 90

Koordinaattiselite: Arvioidut keskikoordinaatit

Inventointihavainnot: Kohde sijaitsee Kelhän kaupunginosassa Jämsänjoen länsipuolella Alue on nykyisin rakennettua taajama-aluetta. Kelhässä oli vuonna 1539 yksi talo, vuonna 1630 taloja oli kaksi Ala-Kelhä ja Ylä-Kelhä. Historiallisen ajan asuinpaikka on määritelty osa puilleen Kelhänkadun ja Siltakadun risteyksen eteläpuolelle, joka sijaitsee ilmeisesti nykyisin kerhotiloina toimiva vanha koulurakennus. On mahdollista, että vanhoja kulttuurikerroksia on säilynyt pihamaan alla. Aluerajaus käsittää Kelhänkatu 15 tontin rakentamattomalta osin. Kohde on luokiteltu muuksi kulttuuriperintökohteeksi.

Muinaisjäännösrekisterin kohdekuvaus: Ei kuvausta, uusi kohde.

Digikuvat: AKDG4708:1

Aiemmat tutkimukset: -

Aiemmat löydöt: -



Kälhä (Kelhä). Historiallisen ajan asuinpaikka. Kuva idästä. (AKDG4708:1)

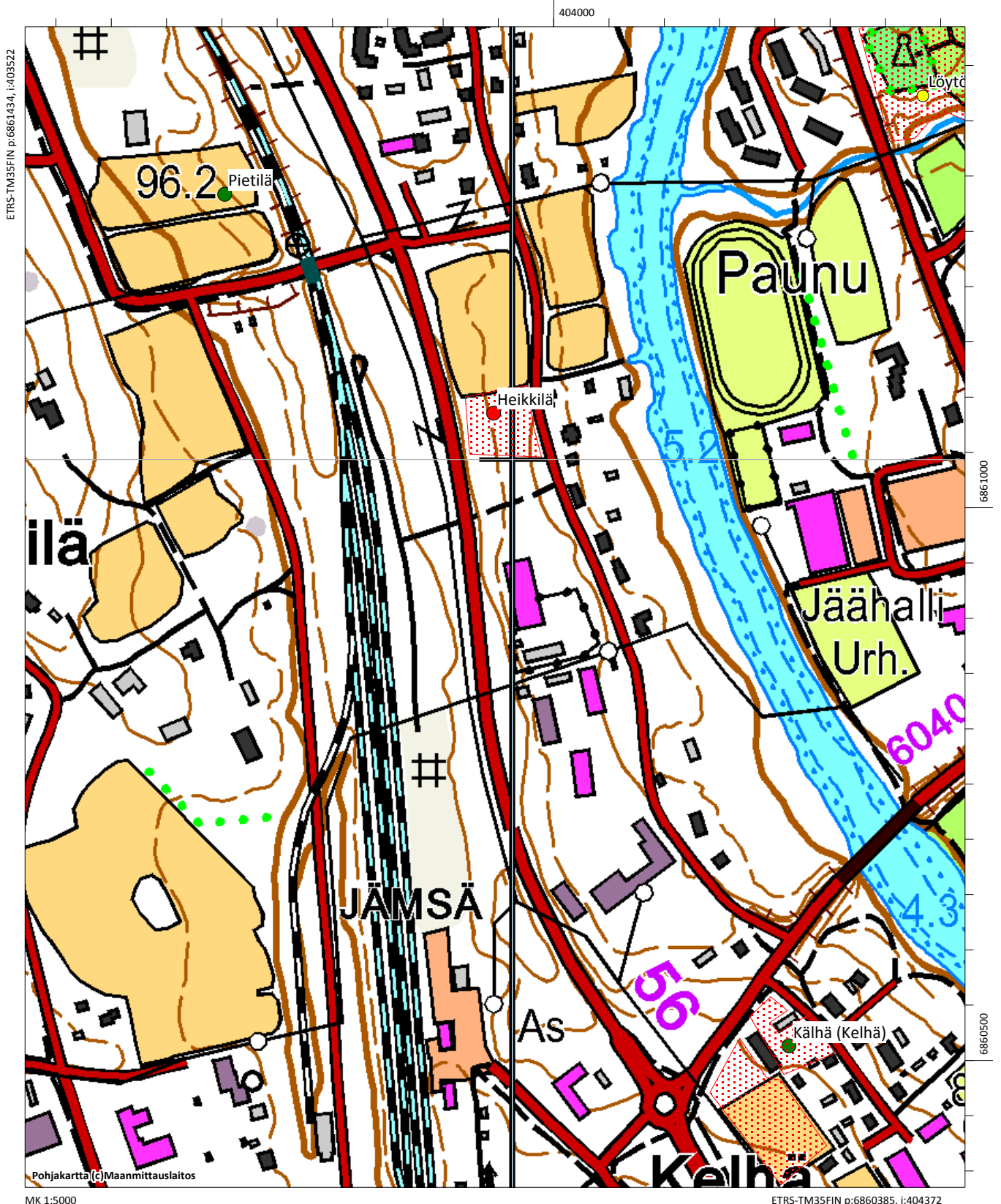


Kelhä 1780-luvun rekognosointikartassa (kra sera pf 7 xviii a jämsänjoki)

Heikkilä, 1000028073, kiinteä muinaisjäännös, asuinpaikat, historiallinen

Pietilä, 1000028074, muu kulttuuriperintökohde, asuinpaikat, historiallinen

Kälhä (Kelhä), 1000028072, muu kulttuuriperintökohde, asuinpaikat, historiallinen



Köyryssaari

Muinaisjäännöstunnus: 183010031
Muinaisjäännöstyyppi: asuinpaikat
Alatyyppi: -
Ajoitus: kivikautinen
Laji: kiinteä muinaisjäännös

Koordinaatit (ETRS-TM35FIN): P=6871101 I= 402863 Z= 99

Koordinaattiselite: Koordinaatti viittaa keramiikan ja kvartsi-iskosten löytöpaikkaan

Inventointihavainnot: Kohdetta ei tarkastettu v. 2015-2016 inventoinnissa. Kohde on todennäköisesti tuhoutunut tai hyvin pienialainen.

Muinaisjäännösrekisterin kohdekuvaus: Kohde sijaitsee Kankarisveden itärannan tuntumassa olevassa, muodoltaan kapeassa ja pitkänomaisessa Köyryssaarella. Asuinpaikka on saaren eteläosassa, kapean ja alavan kannaksen lounais-pohjoisreunalla.

Vesirajasta on inventoinnin yhteydessä löydetty kvartsi-iskoksia sekä yksi saviastian pala. Löydöt tehtiin rantaviivalta, jäänpuristusvallin päältä. Nykyisen rantatörmän päällä ei ole mitään esihistorialliseen viittaavaa. Asuinpaikka lieneekin osin veden alla.

Digikuvat: -
Aiemmat tutkimukset: Timo Jussila v. 1994, inventointi
Aiemmat löydöt: KM 28280 (asuinpaikkalöytöjä)

Köyryssaari, 183010031, kiinteä muinaisjäännös, asuinpaikat, kivikautinen



Laaksonen

Muinaisjäänöstunnus: 183010007
Muinaisjäänöstyyppi: asuinpaikat
Alatyyppi: -
Ajoitus: kivikautinen
Laji: kiinteä muinaisjäänös

Koordinaatit (ETRS-TM35FIN) P= 6867855 I= 403143 Z= 100

Koordinaattiselite: keskikoordinaatit

Inventointihavainnot: Kohde sijaitsee Jämsänkosken keskustan pohjoispuolella Rekolanselän eteläosan länsirannalla Virtasalmen pientaloalueella. Kohteen eteläpuolitse kulkee Virtasalmentie, josta erkanee koilliseen rantaa kohti pistotie, asuinpaikka rajautuu pistotien itäpuolelle omakotitalon ja tien väliin. Maaperä on hiekkaa. Kohteesta on kivikautisia löytöjä, joiden luonne ja kohteessa tehdyt havainnot jäivät epäselviksi sillä raportteja ei ollut Museoviraston arkistossa. Kohteelle tehtiin aluerajaus rakentamattomalle alueelle talon ja tien väliin muinaisjäänösrekisterin kuvauksen perusteella. Asuinpaikan säilyneisyys ja laajuus on todettava koekaivauksella.

Muinaisjäänösrekisterin kohdekuvaus:

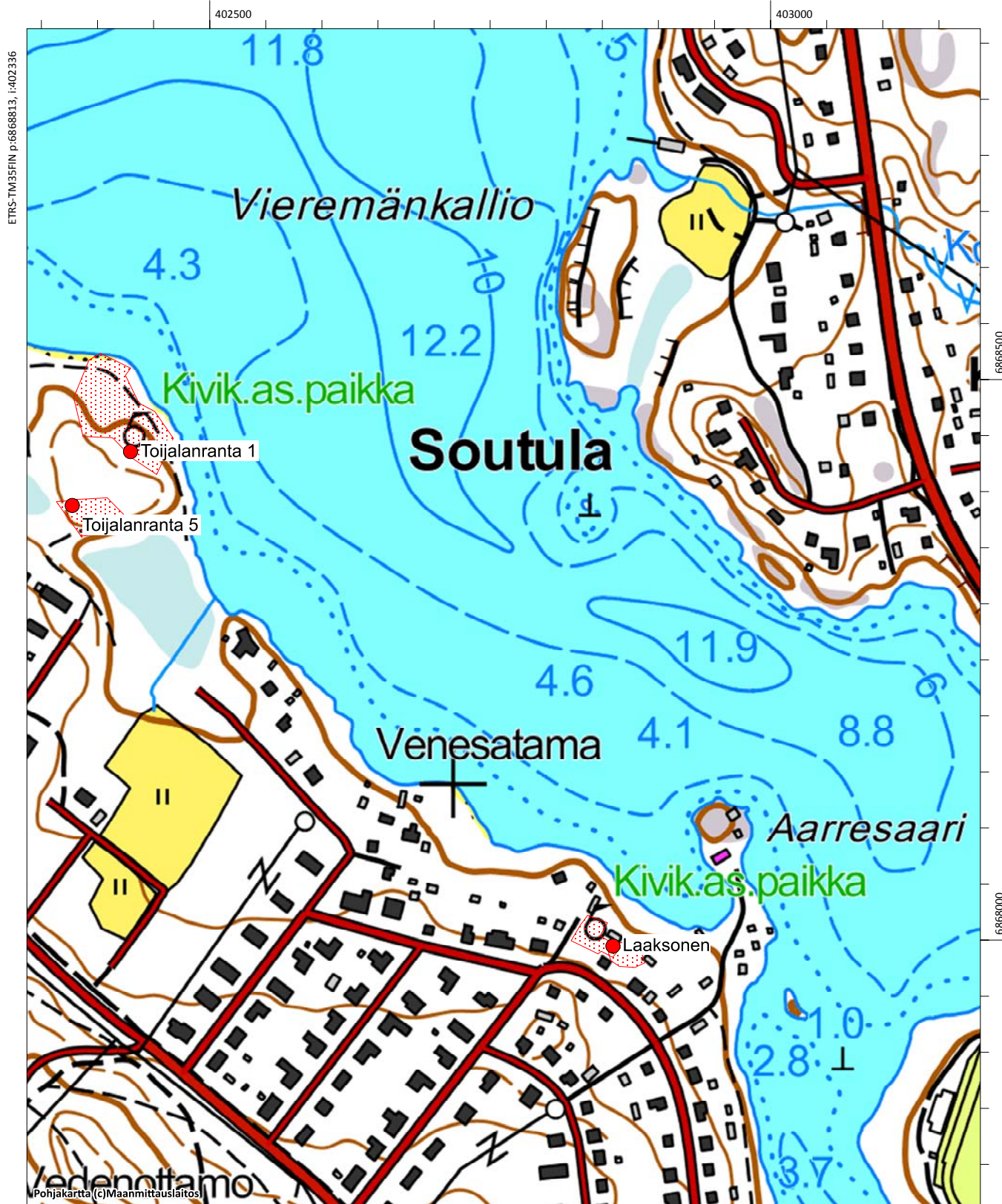
Asuinpaikka sijaitsee Kankarisveden Rekolanselän eteläosan lounaisrannalla, Virtasalmen asuinalueella. Asuinpaikka-alue levittäytyy koillisen ja lounaan suuntaan tontilla sijaitsevalta talolta.

Digikuvat: AKDG4645:1
Aiemmat tutkimukset: Pekka Miettinen v. 1975, tarkastus; Timo Jussila v. 1994, inventointi.
Aiemmat löydöt: KM19946 (asuinpaikkalöytö)



Laaksonen. Kivikautinen asuinpaikka kuvan metsikön kohdalla. Kuva lounaasta. (AKDG4645:1)

Laaksonen, 183010007, kiinteä muinaisjäänös, asuinpaikat, kivikautinen
 Toijalanranta 1, 183010022, kiinteä muinaisjäänös, asuinpaikat, kivikautinen
 Toijalanranta 5, 183010056, kiinteä muinaisjäänös, asuinpaikat, kivikautinen



Linnasenmäki

Muinaisjäänöstunnus:	183010001
Muinaisjäänöstyyppi:	puolustusvarustukset
Alatyyppi:	muinaislinnat
Ajoitus:	keskiaikainen-rautakautinen
Laji:	kiinteä muinaisjäänös
Koordinaatit (ETRS-TM35FIN)	P= 6866017 I= 403938 Z= 133
Koordinaattiselite:	laella oleva piste

Inventointihavainnot: Kohde tarkastettiin vuoden 2015 inventoinnissa. Linna on muinaisjäänösrekisterin mukaisessa tilassa. Korjauksena rekisterin tekstiin, kohteen infotaulu on linnavuoren lounaispuolella, tehtaan parkkipaikan vieritse kulkevan Linnamäentien pohjoispuolella. Infotaulu on pahoin kulunut, maastossa on muutamia infotauluja polkujen varrella.

Muinaisjäänösrekisterin kohdekuvaus:

Muinaislinna, josta paikkakunnalla käytetään nimeä Linnasenvuori (peruskartalla myös), sijaitsee Jämsänkosken keskustasta etelään, Jämsänjoen itärannalla, paperitehdasta vastapäätä. Kohde on korkea jyrkkärinteinen metsäinen kallio (noin 40 metriä kosken yläpuolella), jonka laen länsi-, etelä- ja itäisivuilla on havaittavissa matalan kehävallin jäännöksiä noin 125 metrin pituisella matkalla. Kallion laki on verrattain tasainen ja rinteet jyrkät lukuun ottamatta loivempaa itä-kaakkoisrinnettä.

Vallinjäänteet linnavuoren laella koostuvat keskikokoisista kivistä, lohkareista ja maakivistä. Vallin kaakkoiskulmauksessa on havaittavissa porttiaukko. Luoteessa on noin 6 metrin pituinen vallinpätkä, mutta pohjoisreunan vallin rakenteesta ei ole tietoja.

Paikkaa ovat tutkineet ja kartoittaneet: Jouko Voionmaa 1950, A-L Hirviluoto 1962, Kerttu Itkonen 1963-1965 sekä Pekka Honkanen 1981. Linnavuoren laella ja rinteillä on kaivettua pinta-alaa yhteensä noin 1300 m². Tästä linnavuoren laella on noin 450 m², joka vastaa noin viittä prosenttia laen kokonaispinta-alasta.

Voionmaan kaivauksissa laelta ei tullut löytöjä: vallien perustusten alla oli havaittavissa kuitenkin palanutta maata ja hiiltä. Hirviluodon ja Itkosen kaivaukset linnavuoren lounais- ja länsirinteillä (104-109 m korkeuskäyrien välillä) tehtiin paikalla mahdollisesti sijaitsevan kalmiston toteamiseksi. Tulos oli kuitenkin negatiivinen eli viitteitä kalmistosta ei kaivauksissa havaittu. Linnavuoren rinteellä on kiviröykkiö ja latomuksia, joita Itkonen (1964) tutki ja joista osaa hän päätyi pitämään jonkinlaisen porttirakennelman ja esivallin jäänteinä.


Kohteelta löytynyttä niukkaa kvartsiaineistoa on vaikea ajoittaa. Mahdollisesti paikalla on ollut kivikautistakin asutusta. Tähän saattaa viitata linnavuoren pohjoisrinteeltä löytynyt kivikirves.

Kohteella on aloitettu metsäluonnon hoito vuonna 1997. Kohteen koillispuoliselle parkkipaikalle on kaupungin toimesta teetetty infotauluja ja kohteella on myös merkittyjä kulkureittejä.

Digikuvat: AKDG4644:1-2

Aiemmat tutkimukset: Jouko Voionmaa v. 1951, kaivaus; Anna-Liisa Hirviluoto v. 1962, kaivaus; Kerttu Itkonen v. 1962-65, kaivaus; Pekka Honkanen v. 1981, kaivaus; Timo Jussila v. 1994, inventointi; Mirja Miettinen v. 1998, tarkastus.

Aiemmat löydöt: KM14578 (rautaveitsi); KM15689 (kaivauslöytöjä); KM16097 (kiviesineitä); KM21164 (kvartsi-iskoksia)



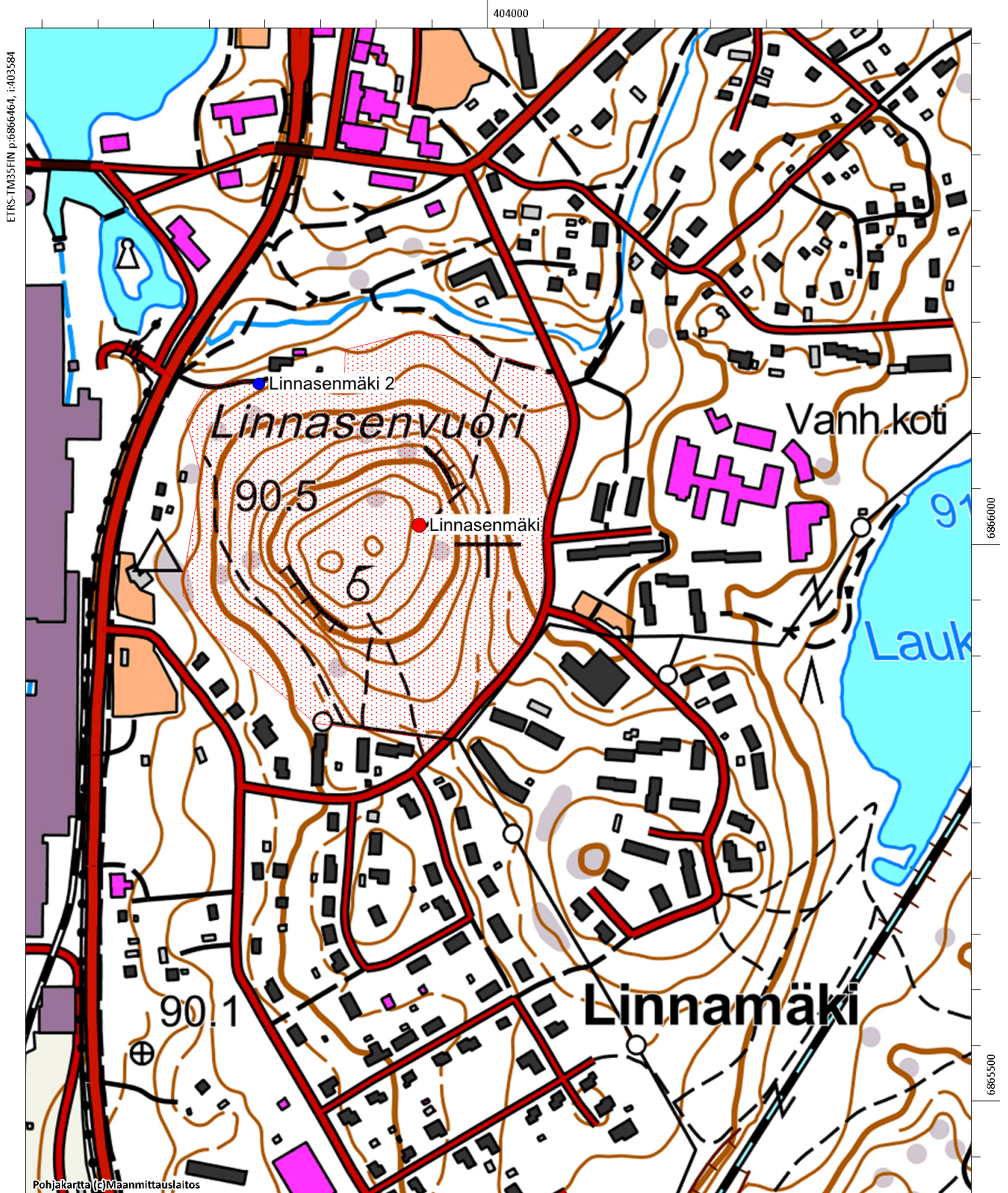
Linnasenmäki. Linnamäen rinnettä, kuva etelästä. (AKDG4644:1)



Linnasenmäki. Kivillia rinteessä, kuva lännestä. (AKDG4644:2)

Linnasenmäki, 183010001, kiinteä muinaisjäännös, puolustusvarustukset, rautakautinen ja/tai keskiaikainen

Linnasenmäki 2, 183040016, löytöpaikka, löytöpaikat, kivi- ja/tai pronssikautinen



Linnasenmäki 2

Muinaisjäännöstunnus: 183040016
Muinaisjäännöstyyppi: löytöpaikat
Alatyyppi: -
Ajoitus: kivikautinen-pronssikautinen
Laji: löytöpaikat

Koordinaatit (ETRS-TM35FIN) P= 6866144 I= 403794 Z=

TM35-lehtijako:

Koordinaattiselite: löytöpaikan koordinaatit

Inventointihavainnot: Löytöpaikkaa ei tarkastettu vuoden 2015 inventoinnissa, se kuuluu Linnasenmäen muinaisjäännösalueeseen.

Muinaisjäännösrekisterin kohdekuvaus:

Kivitalta on löydetty Linnasenmäen linnavuoren välittömästä läheisyydestä, sen pohjoispuoliselta rinteeltä. Talttaa säilytetään Jämsänkosken kotiseutumuseossa.

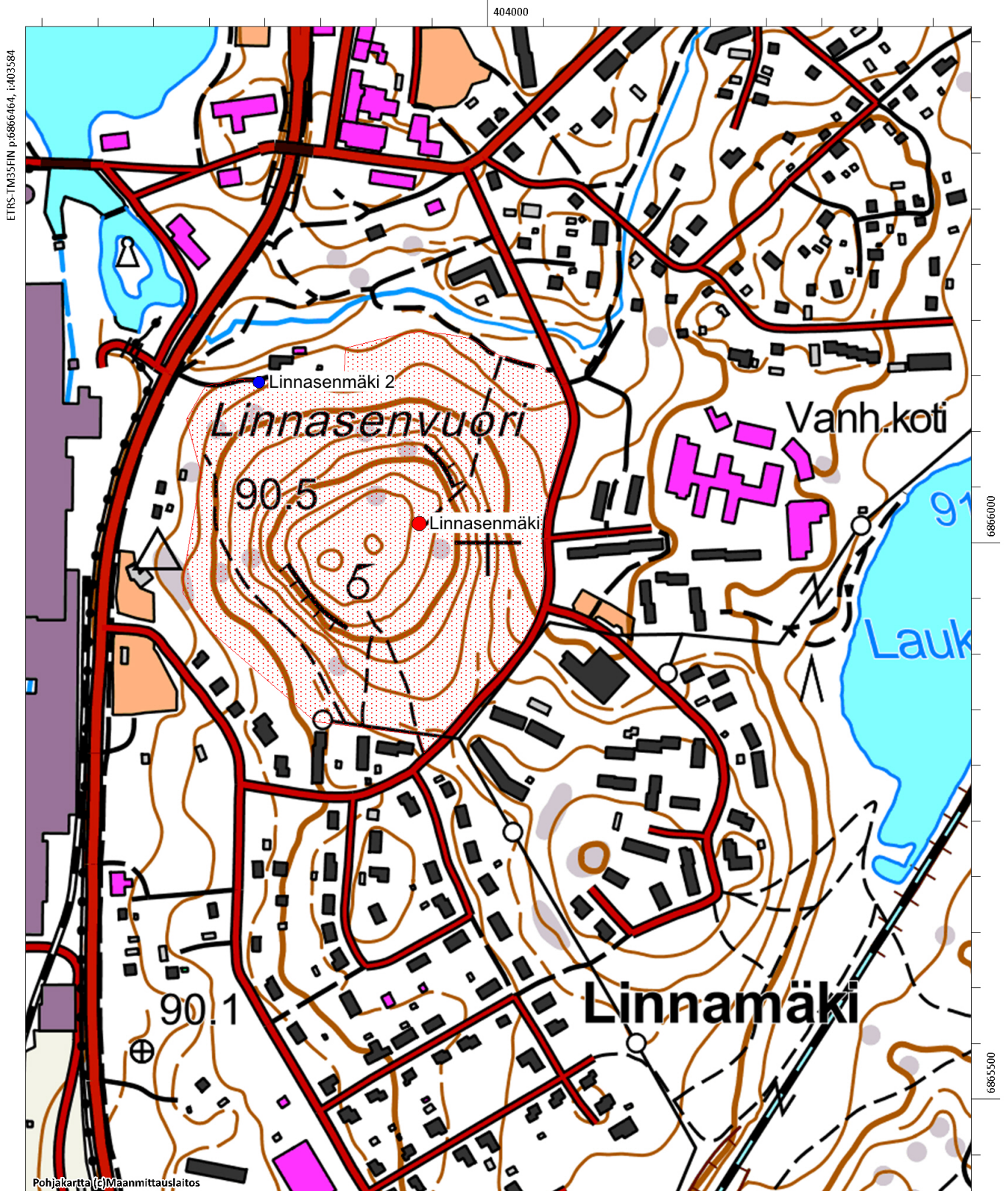
Digikuvat: -

Aiemmat tutkimukset: Kerttu Itkonen v. 1962, tarkastus

Aiemmat löydöt: Kivitalta ei Kansallismuseon kokoelmiin luetteloitu

Linnasenmäki, 183010001, kiinteä muinaisjäännös, puolustusvarustukset, rautakautinen ja/tai keskiaikainen

Linnasenmäki 2, 183040016, löytöpaikka, löytöpaikat, kivi- ja/tai pronssikautinen



Lopotti

Muinaisjäännöstunnus: 1000023025
Muinaisjäännöstyyppi: hautapaikat
Alatyyppi: polttokenttäkalmistot
Ajoitus: rautakautinen
Laji: kiinteä muinaisjäännös

Koordinaatit (ETRS-TM35FIN) P= 6857908 I= 399585 Z=

Koordinaattiselite: Löytöalueen keskikoordinaatit

Inventointihavainnot: Kohde tarkastettiin vuoden 2015 inventoinnissa. Lopotin kylän pelloilta on löytynyt metallinpaljastimella viikinkiaikaisia koruja ja niiden fragmentteja. Löytöjä on tullut kolmelta eri alueelta, joihin kaikkiin on tehty oma aluerajaus. Alakohteiden nimet ovat Simola ja Pänkälä. Alueet sijaitsevat noin kilometrin pituisella matkalla Jämsänjoen länsirannalla, lähinnä pelloilla. Inventointihetkellä vuonna 2015 pellot olivat pääosin kyntämättä ja havaintojen teko jäi vähäiseksi. Löytöjä on laajalta alueelta, jota ei ole tarkemmin tutkittu. Muinaisjäännösrekisterin kohdekuvauksessa on maininta, että alueet ovat tuhoutuneet viljelyn myötä, mutta varmuutta tästä ei ole ennen kuin kohteessa on tehty koekaivauksia. On täysin mahdollista, että peltokerroksen alla on rautakautisia kulttuurikerroksia. Joen vastarannalla on Kirkonmäen rautakauden lopun (1000–1100 –luku) ruumiskalmisto ja Jämsänjoen varressa on lukuisia muitakin rautakauden kohteita.

Muinaisjäännösrekisterin kohdekuvaus:

Viljellystä pellostä löydetty metallinpaljastimella viikinkiaikaisia tulesa olleita koruja ja korufragmentteja. Kaikki tehdyt löydöt ovat olleet sekoittuneesta kyntökerroksesta. Nykyinen aluerajaus tehty löytöjen perusteella. Alueet ovat tuhoutuneet viljelyn myötä.

Paikalla on alakohteita: Simola p: 6861906, i: 403850 ja Pänkälä: 6862140, i: 403821

Digikuvat: AKDG4623:1-2
Aiemmat tutkimukset: -
Aiemmat löydöt: KM39795:1-22



Lopotti. Pellolta on löytynyt viikinkiaikaisia koruja ja niiden fragmentteja. Kuva etelästä. (AKDG4623:1)



Lopotin muinaisjäännösalueeseen kuuluva Pänkälän alakohde sijaitsee kuvan keskellä olevalla pellolla. (AKDG4623:2)

Hinkkala, 182040018, löytöpaikat, rautakautinen
 Kannila, 1000028077, poistettu kiinteä muinaisjäänös, asuinpaikat, historiallinen
 Kiukkoila, 100002807, poistettu kiinteä muinaisjäänös, asuinpaikat, historiallinen
 Lopotti, 1000023025, hautapaikat, rautakautinen
 Pänkälä ja Simola ovat Lopotin erilliskohteita, löytöalueita
 Miemoila (Niemola), 1000028078, kiinteä muinaisjäänös, asuinpaikat, historiallinen
 Toivila, 1000028076, kiinteä muinaisjäänös, asuinpaikat, historiallinen

