

Turku II/3/9

Vartiokuva 2014

Kaupunkiarkeologinen valvonta

Kaivausraportti 2014

Jukka Sipilä

Arkisto- ja rekisteritiedot

Tutkimuskohde: Turku Vartiokuva 2/Hämeenkatu 26b
Kaupunginosa: II/3/9
Tutkimuksen laatu: Kaupunkiarkeologinen valvonta
Kohteen ajoitus: 1700 - 1900-luku
Kantakartan lehti: 4628
Koordinaatit Turun kaupungin järjestelmässä: $x_T = 6704\ 281.50 - 6704\ 297.80$
 $y_T = 2346\ 0028.00 - 2346\ 0052.20$
Peruskarttalehti: 1043 12
Kkj-koordinaatit: $x_{kkj} = 6704887.86$, $y_{kkj} = 1570299.85$
Ykj-koordinaatit: $p = 6713529.40$, $i = 3240180.06$
Maanomistaja: Kiinteistö Oy Vartiokuva 2
Tutkimuslaitos: Turun museokeskus
Kaivauksen valvoja: Elina Saloranta
Tutkija: Jukka Sipilä
Kenttätöaika: 27.03.2014 – 09.04.2014
Tutkitun alueen pinta-ala: 139 m²
Tutkimuksen rahoittaja: Joni Forsbom
Esinelöydöt: TMM 23100 (12 alanumeroa)
Löytöjen säilytyspaikka: Turun museokeskus, maalöytövarasto
Digitaaliset valokuvat: DT2014:60:1-48
Kaivausraportin säilytyspaikka: Turun museokeskus
Kaivausraportin kopio: Museovirasto

Liitteet:

Karttaluettelo

Kartat 8 kpl

Valokuvaluettelo

Digitaalikuvienv hakemistokuvat

Löytöluettelo

Johdanto

Kiinteistö Oy Vartiokuja 2:ssa sijaitsevaan suojeltuun piharakennukseen suunnitellaan asuintiloja. Rakennuksen kaakkoispuolella olevalle Vartiovuoren rinteelle tehdään asuinrakennuksiin liittyvät oleskelupihat, joita varten joudutaan louhimaan kalliota. Kallion päällä oleva maa poistettiin koneellisesti M.Alander Oy:n toimesta. Turun museokeskus valvoi maa-ainesten poistoa. Kaivannosta esiin tulleet muinaisjäännökset dokumentoi projektitutkija Jukka Sipilä. Vaaitusapuna toimi kaivinkoneenkuljettaja Jussi Alander.

Maa-aineksen poisto arkeologin valvonnassa tehtiin 27.3. – 9.4.2014 välisenä aikana. Mittaukset tehtiin ristimitoin käyttäen apuna tontin rajoja ja siinä olleita rakenteita. Korkeudet mitattiin piharakennuksen porrastasanteelle tuodusta apupisteestä, jonka korkeus oli 12,64 m mpy.

Ennen kaivausta alueelta oli kaadettu kymmenkunta isoa lehtipuuta sekä poistettu alueella kasvanutta pusikkoa. Alue vietti jyrkästi kohti piharakennusta ja paikoin kallionpinta oli näkyvässä. Poistettavan maakerroksen paksuus oli keskimäärin vain noin 0,3 metriä. Kalliosyvänteissä maakerrokset olivat paksumpia ja pintamaan alla oli paikoin moreenia. Rinteen kaltevuuden takia ennen kaivuuta alueelle piti tehdä sepelistä ramppi kaivinkoneelle.

Huolimatta Turun keskiaikaisen asutuksen läheisyydestä, osoittautui nyt tutkittu alue muinaisjäännösten osalta odotettua vaatimattomammaksi. Selkein rakenne (R002) liittyy piharakennuksen Vartiovuoren puoleisen rinteeseen terassointiin. Tämän lisäksi havaittiin kaksi mahdollisesti ihmistoiminnan tuloksena syntyneitä kohdetta. Selkeitä kulttuurimaakerroksia ei havaittu.

Kaivaushavainnot

Kaivaminen aloitettiin tontin itänurkasta. Pintamaa (M001) oli multavaa hiekkapitoista maata. Kalliopinta tuli melkein välittömästi vastaan. Tontin rajalla kalliopinnan päällä oli halkaisijaltaan noin 1,1 metrin laakea lohkokivi, jonka paksuus oli vain noin 0,2 – 0,3 metriä. Tästä kivistä noin kaksi metriä lounaaseen oli kolme särmikästä kiveä rivissä hiekkapitoisessa multavassa maassa, jonka seassa oli jonkin verran tiilenmuruja. Nämä kivet muodostavat yhdessä noin 5,8 metriä pitkän NEE – WSW –suuntaisen kivirivin, mitkä liittyvät mahdollisesti yhteen (R003). Lounaisin kivi oli selvästi alempana kuin muut kivet, mutta se oli mahdollisesti liukunut jyrkässä rinteessä alemmaksi. Lounaisimman kiven vierestä löytyi kaakelinpaloista muodostunut keskittymä sekä liitupiipun varren katkelma.

Rinteen alaosassa noin metrin etäisyydellä piharakennuksesta oli jo ennen kaivuuta näkyvässä muutama suurehko särmikäs kivi (R002). Kaivuuta jatkettaessa paljastui noin 11,4 metriä pitkä NEE-WSW –suuntainen kivirivi, joka oli noin metrin etäisyydellä piharakennuksesta. Kaivinkoneen ulottuvuuden takia kiviriviä jouduttiin paljastamaan ja poistamaan vaiheittain. Pääosa kivistä oli asennettu kallionpinnassa olleeseen luontaiseen ojanteeseen, joka ankkuroi kivet paikoilleen yläpuolista maan aiheuttamaa painetta vastaan. Kivet olivat pitkulaisia, särmikkäitä. Paikoin kivet olivat kahdessa kerroksessa ja lievästi kallellaan ylärinnettä kohden. Kivirivin ja piharakennuksen välissä maanpinnan taso oli suunnilleen samalla tasolla kivien pohjakorkeuden kanssa. Kivirivin yläpuolella maanpinnan taso oli hiukan korkeampi kuin kivien pintakorkeus. Maa oli multavaa hiekkaa, minkä seassa kiviriviä vasten oli myös irtonaisia pyöreäköjä kiviä ikään kuin täytteenä. Kivirivin alapuolisessa kallio-ojanteessa oli paikoin luontaista moreenia. Kivirivi alkoi koillispuolelta paikasta, johon päättyi piharakennuksen kaakkoissivustan koillispuolelle tehty betonisuojaus (joka todellisuudessa oli lahottanut rakenteen alimmat hirret). Kivirivin lounaispuolella puolestaan

rinteen yläpuolisten maamassojen paine rakennusta kohden pieneni. Kyseessä lieneekin rakennuksen suojaksi tehty terassointi, joka esti maamassojen valumisen kalliorinnettä pitkin piharakennuksen seinää vasten.



Kuva 1. Piharakennuksen takapuolinen rinne oli terassoitu rakennuksen suuntaisella kivirivillä R002. Kuvaaja Jukka Sipilä (DT2014:60:21)

Rinteen yläosassa tontin rajalla tuli esiin kooltaan vaihtelevista, osin lohkokivistä muodostunut epätasainen kiveys (R004), joka ei vaikuttanut luontaiselta. Kiveyksen päällä oli multavaa hiekkaa, seassa tiilenmuruja ja muutama tiilen kappale. Paikoin kivien välissä oli nokiläikkiä. Kiveys jatkui heikohkona profiiliin, jossa kivien päällä samalla tasolla (14,3 – 14,5 m mpy.) oli tiiliskiviä tai tiiliskiven paloja. Profiilissa kivet olivat miltei suoraan jyrkästi nousevan kalliopinnan päällä. Profiilin ja kiveyksen R004:n tiheimmän kohdan välissä oli noin neliömetrin laajuinen melko tasainen hiiltä ja nokea sisältävä hiekkainen alue. Rajoiltaan alue ei kuitenkaan ollut selkeä ja kerroksena se oli ohut, 2 – 3 cm paksu. Kiveyksen alta löytyi yksi fajanssin pala, joka ei voi olla 1700-lukua vanhempi, todennäköisesti nuorempi. Lisäksi kivien alaisesta maasta löytyi neljä kappaletta lasipullon kylkipaloja. Palat olivat kellanruskeita tai vihreitä.



Kuva 2. Tontin kaakkoisrajalla rakenne R004 jatkui profiiliin, jossa särmikkäiden kivien lisäksi oli näkyvissä jokunen tiiliskivi. Kuvaaja Jukka Sipilä (DT2014:60:38)

Tulkinta

Tutkitulla alueella arkeologiset löydökset jäivät huomattavasti odotettua vaatimattomimmiksi. Selvin rakenne oli kivirivi R002. Se liittyy rinteän alaosassa sijainneen piharakennuksen suojaamiseen. Kivirivillä on terassoitu yläpuolinen rinne, jotteivät maamassat valuisi rakennusta vasten. Se on piharakennuksen kanssa samanikäinen tai todennäköisemmin nuorempi.

Rakenne R003 saattaa liittyä kevytrakenteisen rakennuksen kivijalkaan. Se, liittyvätkö kivet samaan rakenteeseen, jäi kuitenkin epävarmaksi. Selkeimmin kivirivin koillisin kivi sopisi kevytrakenteisen rakenteen nurkkakiveksi. Myöskään rakenteesta R004 ei muodostunut selvää kokonaisuutta. Profilissa olleet muutamat tiiliskivetkään eivät välttämättä ole osa mitään rakennetta, sillä kalliorinne nousee sen kohdalla jyrkästi ja on siten vaikea mieltää, onko tiiliskiviä vielä syvemmällä profiilissa.

Turussa 25.4.2014

Jukka Sipilä

projektitutkija, Turun museokeskus

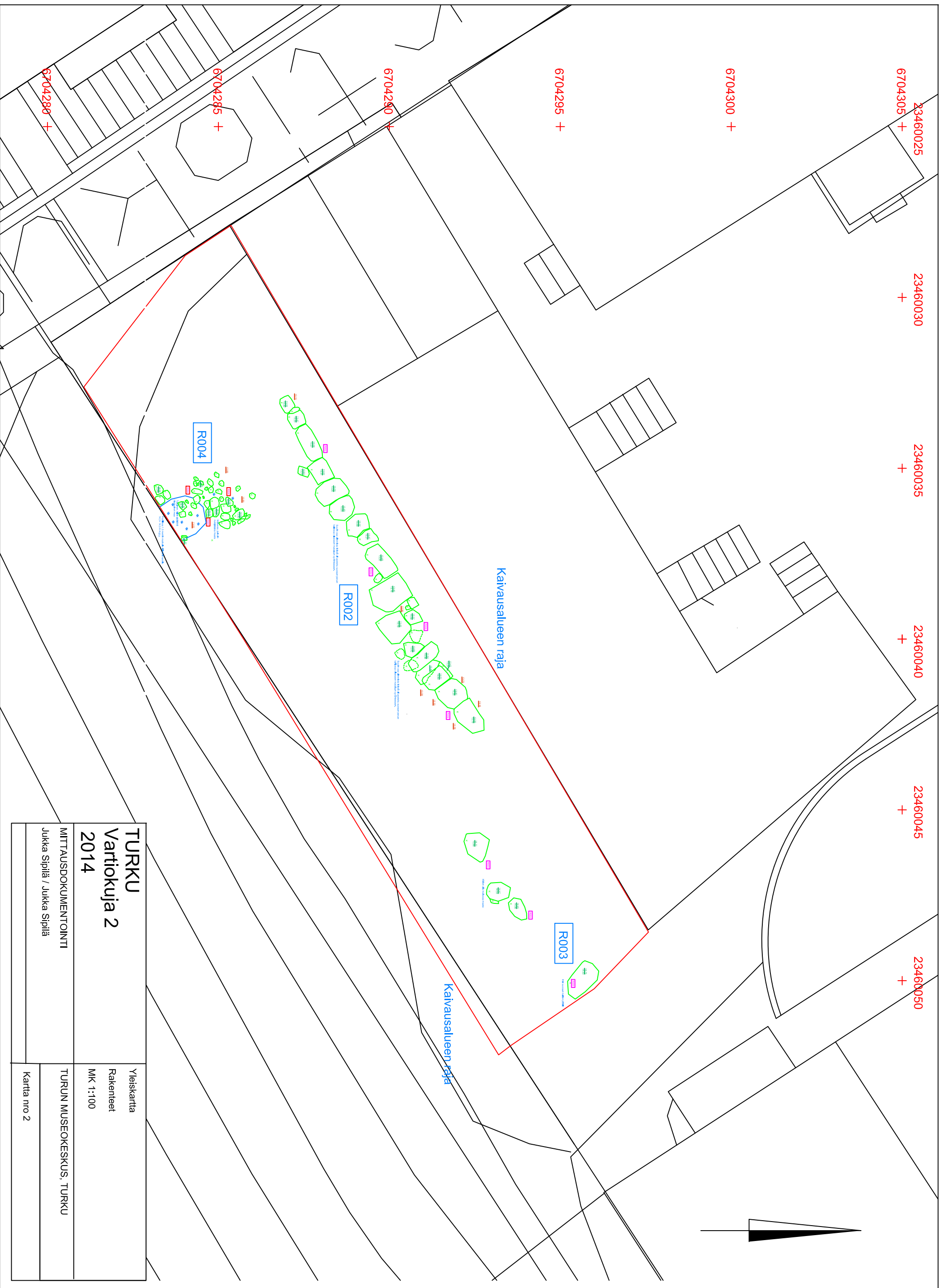
Turku , Vartiokuja 2 2014

Karttaluettelo

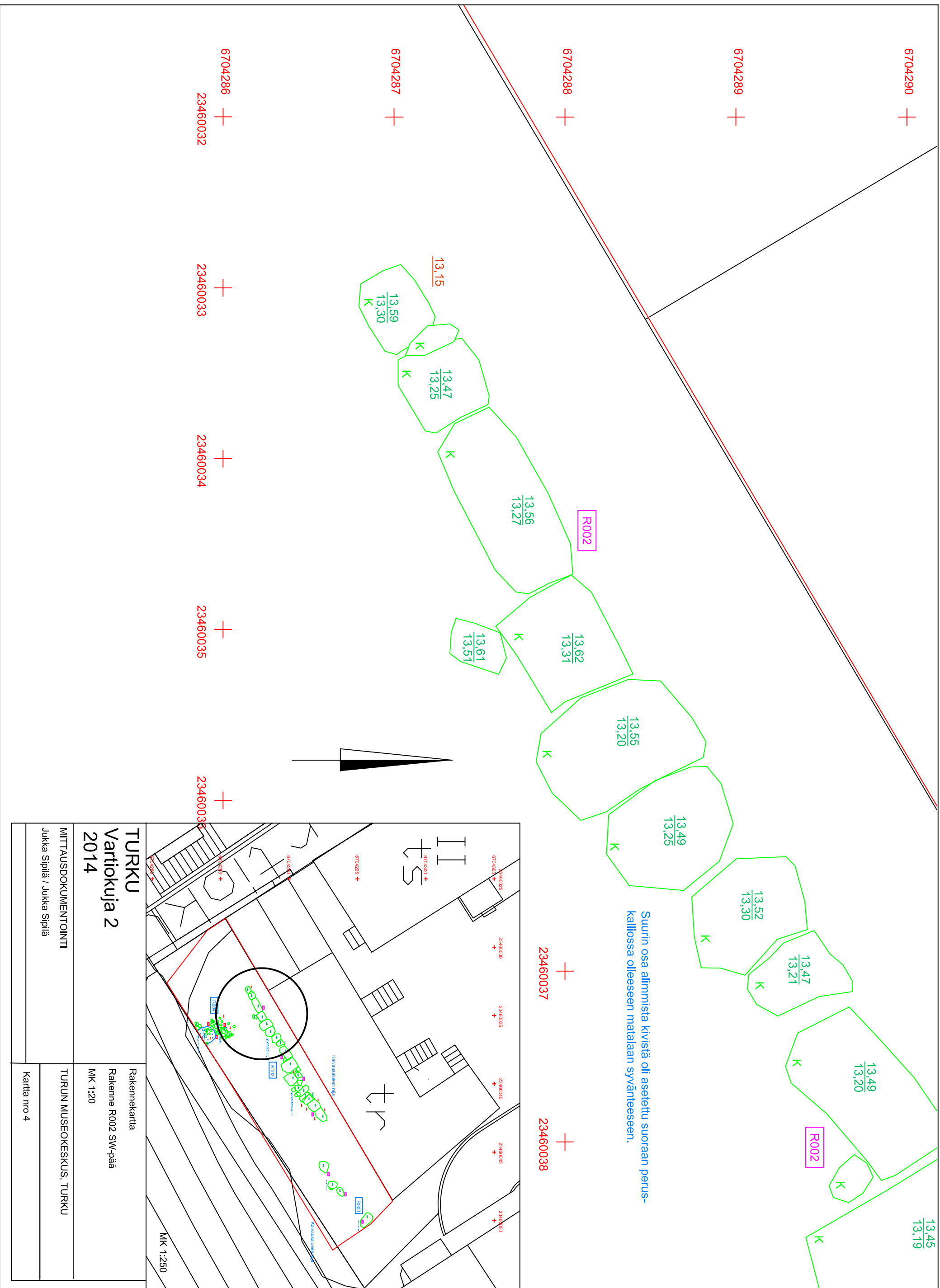
Numero	Karttatyyppi	Kartan sisältö	Koko	MK
1	Yleiskartta	Yleiskartta	A3	1:1000
2	Yleiskartta	Kaivuualueen rakenteet	A3	1:100
3	Rakennekartta	Rakenteen R002 NE-pää	A3	1:20
4	Rakennekartta	Rakenteen R002 SW-pää.	A3	1:20
5	Rakennekartta	Rakenne R002	A3	1:40
6	Rakennekartta	Rakenne R003	A3	1:20
7	Rakennekartta	Rakenne R004	A3	1:20
8	Leikkauskartta	R004:n kohdan profiili.	A4	1:20



TURKU Vartiokuja 2 2014		Yleiskartta
MITTAUSDOKUMENTOINTI Jukka Sipilä / Jukka Sipilä		MK 1:1000
		TURUN MUSEOKESKUS, TURKU
		Kartta no 1



TURKU Vartiokujaja 2 2014		Yleiskartta Rakenteet MK 1:100
MITTAUSDOKUMENTOINTI Jukka Sipilä / Jukka Sipilä		TURUN MUSEOKESKUS, TURKU Kartta nro 2



TURKU
Vartiokuja 2
2014

MITTAUSDOKUMENTOINTI
Jukka Sipilä / Jukka Sipilä

Rakennekartta
Rakenne R002 SW-pää
MK 1:20

TURUN MUSEOKESKUS, TURKU
Kartta nro 4

MK 1:250

23460032 + 23460033 + 23460034 + 23460035 + 23460036 + 23460037 + 23460038 + 23460039 + 23460040 + 23460041 + 23460042 + 23460043

6704292 +

6704291 +

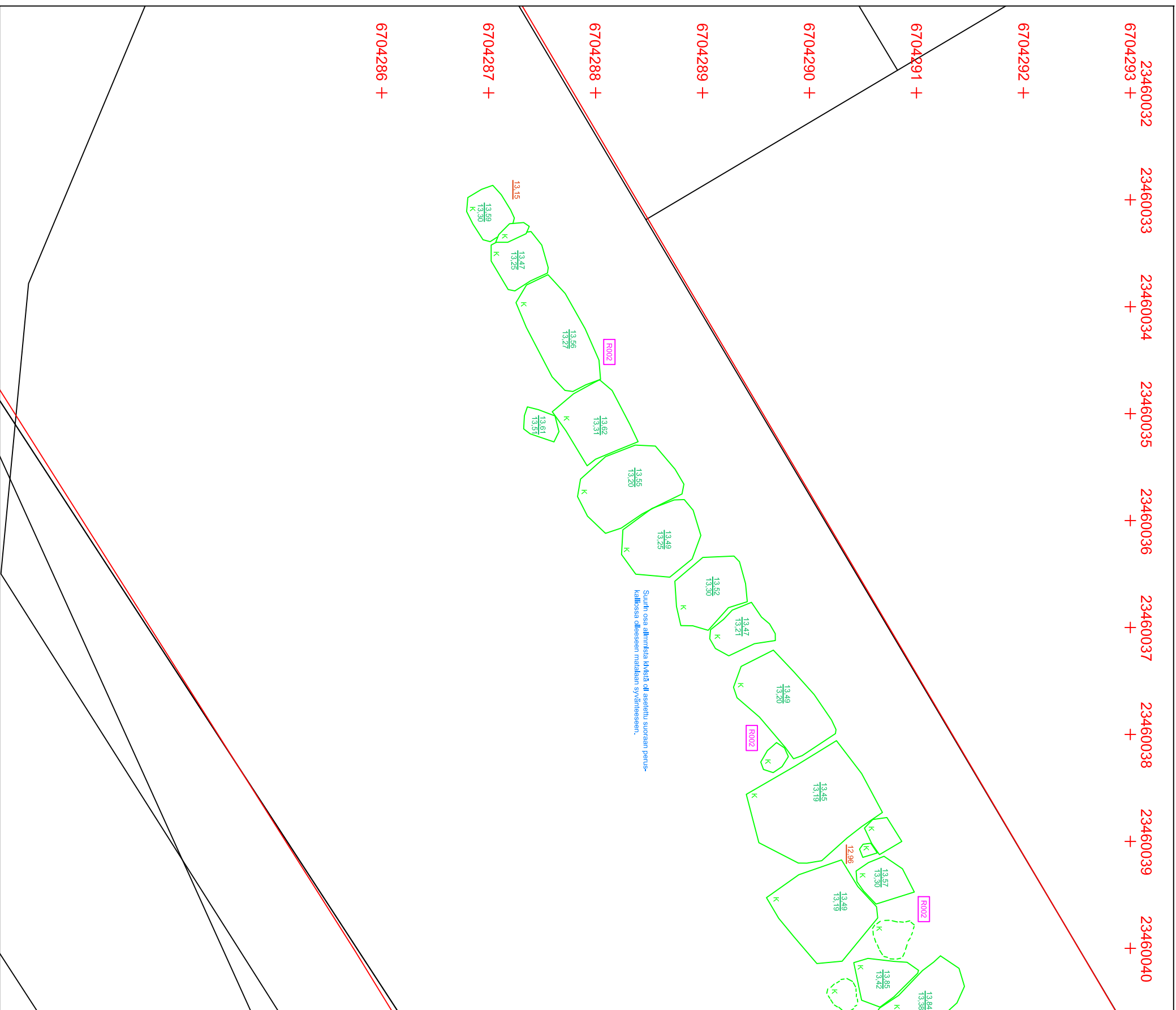
6704290 +

6704289 +

6704288 +

6704287 +

6704286 +



Suurin osa alimmista kivistä oli asennettu suoraan peruskalliossa olleeseen maahan syvänteeseen.

Suurin osa alimmista kivistä oli asennettu suoraan peruskalliossa olleeseen maahan syvänteeseen.



TURKU
Vartiokuja 2
2014

MITTAUSDOKUMENTOINTI

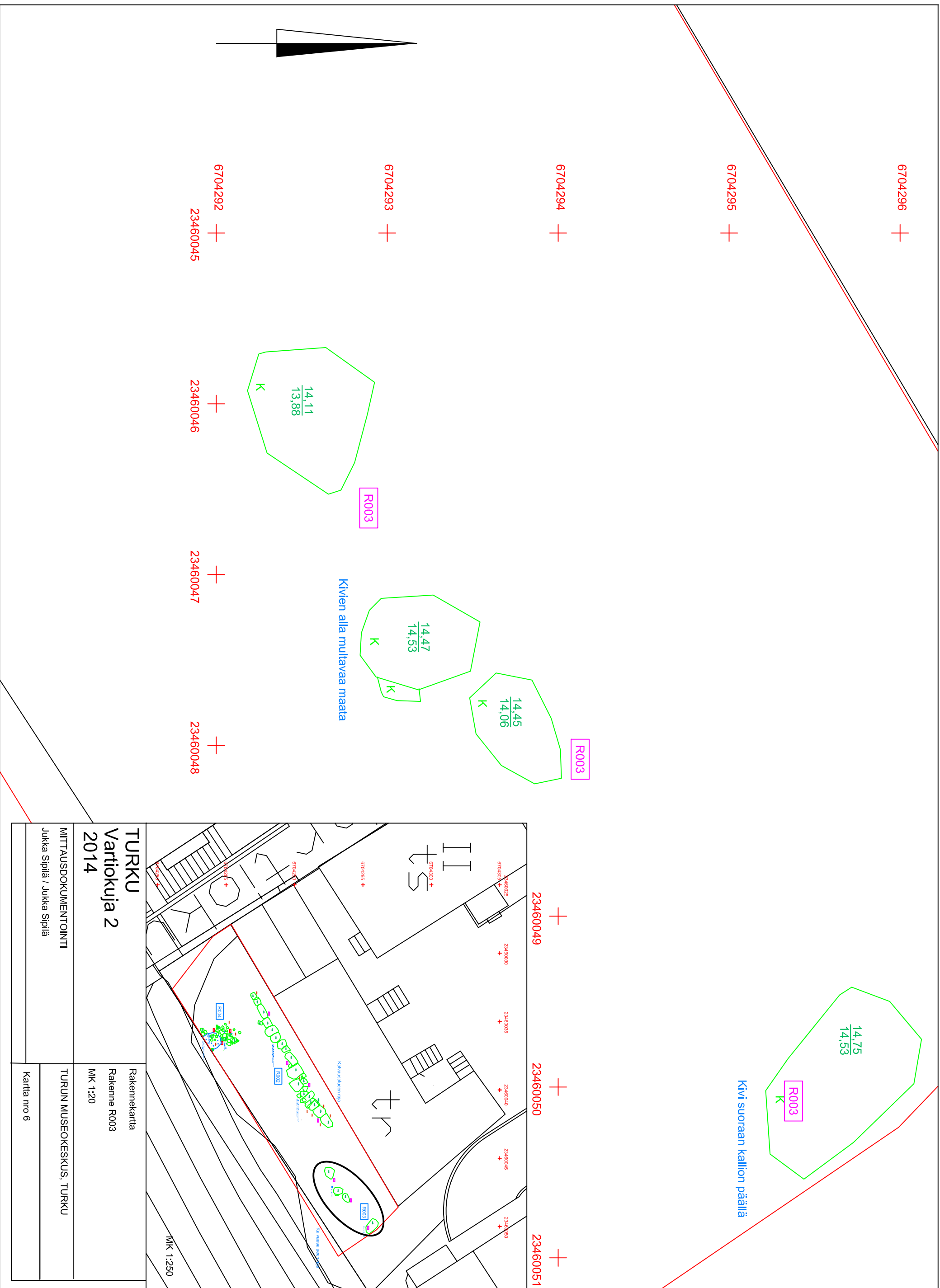
Jukka Sipilä / Jukka Sipilä

Rakennekartta
Rakenne R002
MK 1:40

TURUN MUSEOKESKUS, TURKU

Kartta no 5

MK 1:250



6704296 +

6704295 +

6704294 +

6704293 +

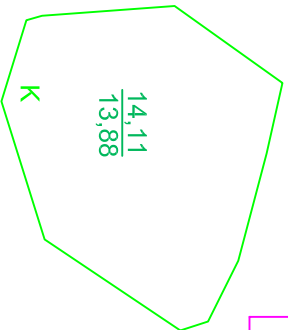
6704292 +

23460045

23460046

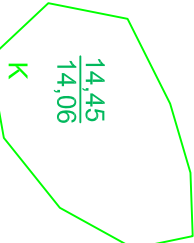
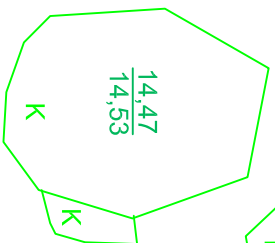
23460047

23460048

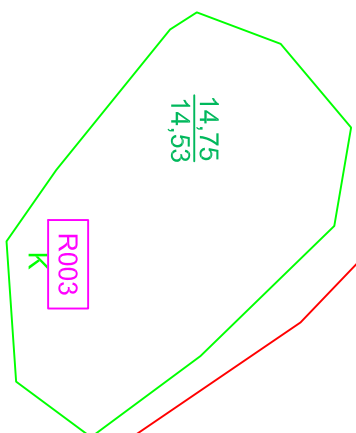


R003

Kivien alla multavaa maata



R003



R003

Kivi suoraan kallion päällä

23460049 +

23460050 +

23460051 +

6704300 +

23460030 +

23460035 +

23460040 +

23460045 +

23460050 +

II
LTS

6704295 +

6704296 +

6704297 +

6704298 +

6704299 +

6704300 +

6704301 +

6704302 +

6704303 +

6704304 +

6704305 +

6704306 +

6704307 +

6704308 +

6704309 +

6704310 +

6704311 +

6704312 +

6704313 +

6704314 +

6704315 +

6704316 +

6704317 +

6704318 +

6704319 +

6704320 +

6704321 +

6704322 +

6704323 +

6704324 +

6704325 +

6704326 +

6704327 +

6704328 +

6704329 +

6704330 +

6704331 +

6704332 +

6704333 +

6704334 +

6704335 +

6704336 +

6704337 +

6704338 +

6704339 +

6704340 +

6704341 +

6704342 +

6704343 +

6704344 +

6704345 +

6704346 +

6704347 +

6704348 +

6704349 +

6704350 +

6704351 +

6704352 +

6704353 +

6704354 +

6704355 +

6704356 +

6704357 +

6704358 +

6704359 +

6704360 +

6704361 +

6704362 +

6704363 +

6704364 +

6704365 +

6704366 +

6704367 +

6704368 +

6704369 +

6704370 +

6704371 +

6704372 +

6704373 +

6704374 +

6704375 +

6704376 +

6704377 +

6704378 +

6704379 +

6704380 +

6704381 +

6704382 +

6704383 +

6704384 +

6704385 +

6704386 +

6704387 +

6704388 +

6704389 +

6704390 +

6704391 +

6704392 +

6704393 +

6704394 +

6704395 +

6704396 +

6704397 +

6704398 +

6704399 +

6704400 +

6704401 +

6704402 +

6704403 +

6704404 +

6704405 +

6704406 +

6704407 +

6704408 +

6704409 +

6704410 +

6704411 +

6704412 +

6704413 +

6704414 +

6704415 +

6704416 +

6704417 +

6704418 +

6704419 +

6704420 +

6704421 +

6704422 +

6704423 +

6704424 +

6704425 +

6704426 +

6704427 +

6704428 +

6704429 +

6704430 +

6704431 +

6704432 +

6704433 +

6704434 +

6704435 +

6704436 +

6704437 +

6704438 +

6704439 +

6704440 +

6704441 +

6704442 +

6704443 +

6704444 +

6704445 +

6704446 +

6704447 +

6704448 +

6704449 +

6704450 +

6704451 +

6704452 +

6704453 +

6704454 +

6704455 +

6704456 +

6704457 +

6704458 +

6704459 +

6704460 +

6704461 +

6704462 +

6704463 +

6704464 +

6704465 +

6704466 +

6704467 +

6704468 +

6704469 +

6704470 +

6704471 +

6704472 +

6704473 +

6704474 +

6704475 +

6704476 +

6704477 +

6704478 +

6704479 +

6704480 +

6704481 +

6704482 +

6704483 +

6704484 +

6704485 +

6704486 +

6704487 +

6704488 +

6704489 +

6704490 +

6704491 +

6704492 +

6704493 +

6704494 +

6704495 +

6704496 +

6704497 +

6704498 +

6704499 +

6704500 +

MK 1:250

TURKU
Vartiokuja 2
2014

Rakennekartta
Rakenne R003
MK 1:20

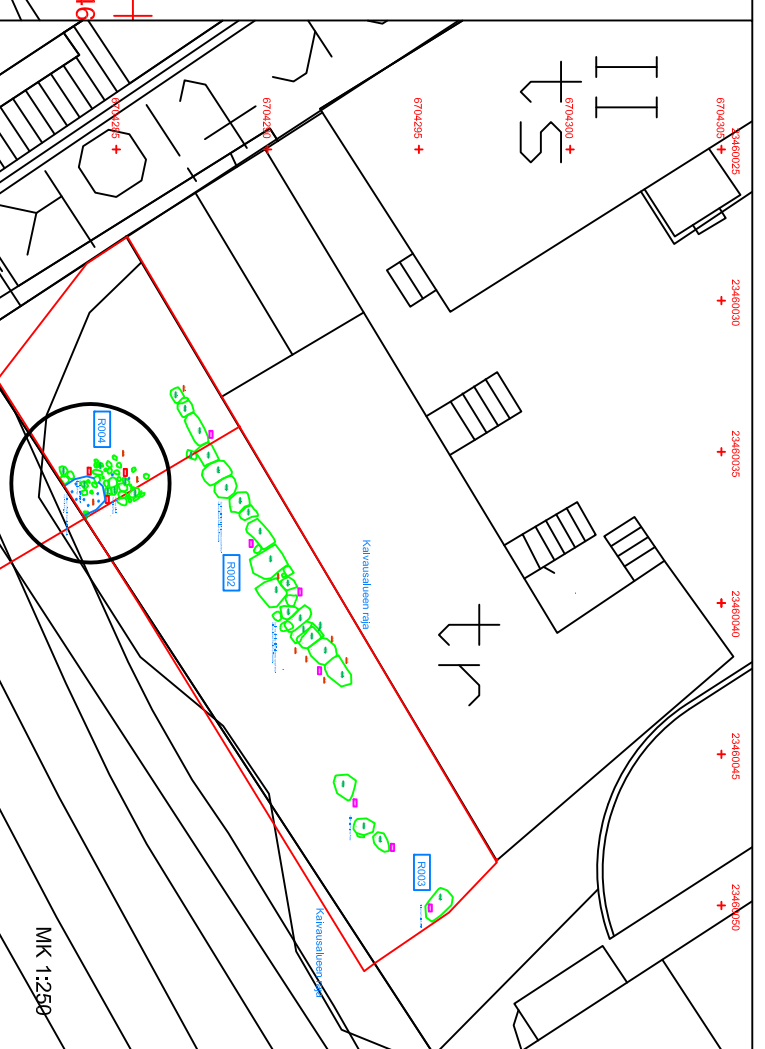
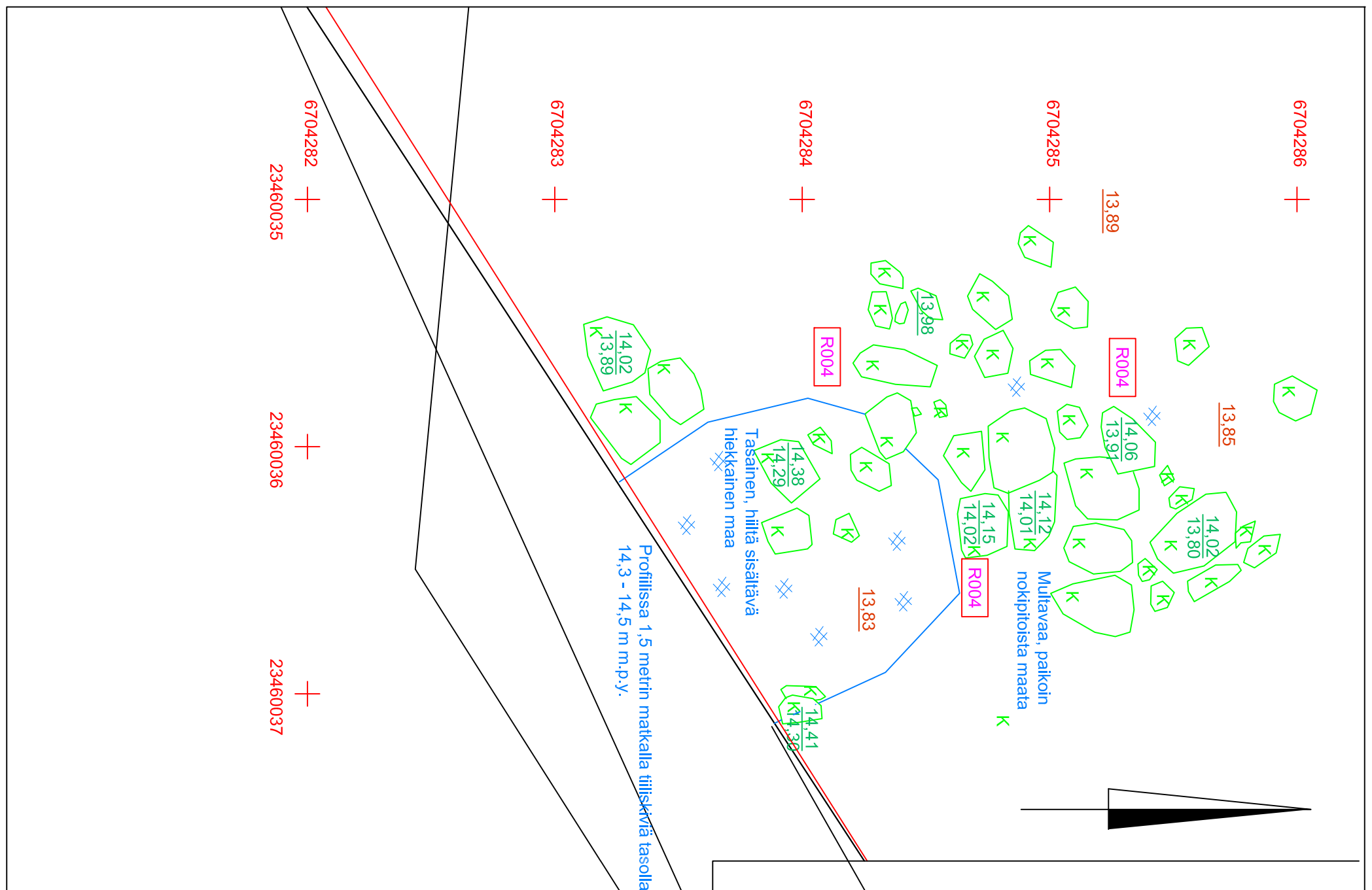
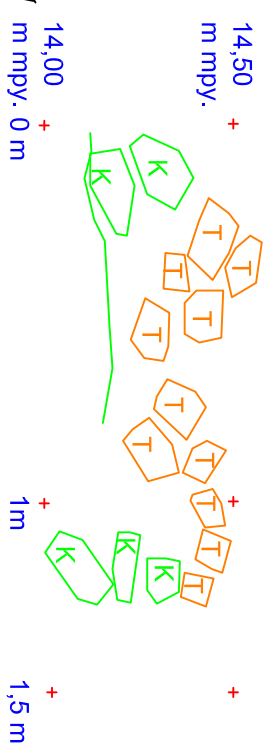
MITTAUSDOKUMENTOINTI

Jukka Sipilä / Jukka Sipilä

TURUN MUSEOKESKUS, TURKU

Kartta nro 6

Profilii R004:n kohdalla



TURKU
Vartiokuja 2
2014

Rakennekartta
Rakenne R003
MK 1:20

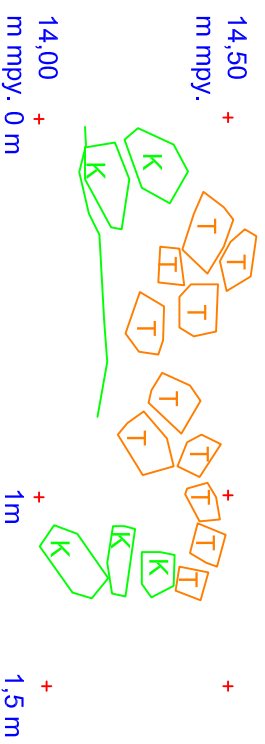
MITTAUSDOKUMENTOINTI

Jukka Sipilä / Jukka Sipilä

TURUN MUSEOKESKUS, TURKU

Kartta nro 7

Profilii R004:n kohdalla



TURKU Vartiokuja 2 2014	Leikkauskartta Profilii rakenteen R004 kohdalla MK 1:20
MITTAUSDOKUMENTOINTI Jukka Sipilä / Jukka Sipilä	TURUN MAAKUNTAMUSEO, TURKU
	Kartta nro 8

Turku, Vartiokuja 2 2014

Valokuvaluettelo

Luetteloituja valokuvia 48 kpl yhteensä

Numero	Sisältö
DT2014:60:1	Kaivuualue ennen kaivausta. Kuvattu lounaasta. Valok. Jukka Sipilä 27.3.2014.
DT2014:60:2	Kaivausalue ennen kaivausta. Kuvattu koillisesta. Valok. Jukka Sipilä 27.3.2014.
DT2014:60:3	Rakennetta R002 ennen kaivausta. Kuvattu koillisesta. Valok. Jukka Sipilä 27.3.2014.
DT2014:60:4	Kaivausalue ennen kaivausta. Etualalla kaivinkonetta varten tehtyä ramppia. Kuvattu lounaasta. Valok. Jukka Sipilä 27.3.2014.
DT2014:60:5	Kaivausalueelle kaivinkonetta varten tehty ramppi. Kuvattu lounaasta. Valok. Jukka Sipilä 27.3.2014.
DT2014:60:6	Rakenteen R003 koillisin kivi. Kuvattu luoteesta. Valok. Jukka Sipilä 27.3.2014.
DT2014:60:7	Rakenteen R003 koillisin kivi. Kuvattu länsiluoteesta. Valok. Jukka Sipilä 27.3.2014.
DT2014:60:8	Rakenteen R003 koillisin kivi. Kuvattu länsiluoteesta. Valok. Jukka Sipilä 27.3.2014.
DT2014:60:9	Rakenteen R003 koillisin kivi. Kuvattu kaakosta. Valok. Jukka Sipilä 27.3.2014.
DT2014:60:10	Rakenteen R003 koillisin kivi. Kuvattu kaakosta. Valok. Jukka Sipilä 27.3.2014.
DT2014:60:11	Rakenne R003. Kuvattu lounaasta. Valok. Jukka Sipilä 27.3.2014.
DT2014:60:12	Rakenteen R003 kiviä. Kuvattu luoteesta. Valok. Jukka Sipilä 28.3.2014.
DT2014:60:13	Rakenteen R003 lounaisin kivi. Kuvattu kaakosta. Valok. Jukka Sipilä 28.3.2014.
DT2014:60:14	Rakenteen R003 koillisin ja lounaisin kivi. Kuvattu lounaasta. Valok. Jukka Sipilä
DT2014:60:15	Vartiokuja 2:hden piharakennuksen perustuksesta poistettiin siihen myöhemmin tehty betonisuoja, joka oli lahottanut alimpia hirsiiä. Kuvattu kaakosta. Valok. Jukka Sipilä 28.3.2014.
DT2014:60:16	Vartiokuja 2:hden piharakennuksesta poistettiin siihen myöhemmin tehty betonisuoja, joka oli lahottanut alimpia hirsiiä. Kuvattu kaakosta. Valok. Jukka Sipilä 28.3.2014.
DT2014:60:17	Vartiokuja 2:hden ulkorakennuksen alimmat hirret olivat lahonneet. Kuvattu kaakosta. Valok. Jukka Sipilä 28.3.2014.
DT2014:60:18	Vartiokuja 2:hden ulkorakennuksen lahonnutta alaosaa. Kuvattu kaakosta. Valok. Jukka Sipilä 28.3.2014.
DT2014:60:19	Rakenteen R002 koillispää. Kuvattu koillisesta. Valok. Jukka Sipilä 31.3.2014.
DT2014:60:20	Rakenteen R002 koillispää. Kuvattu koillisesta. Valok. Jukka Sipilä 31.3.2014.
DT2014:60:21	Rakenteen R002 koillispäätä. Kuvattu koillisesta. Valok. Jukka Sipilä 31.3.2014.
DT2014:60:22	Rakenteen R002 koillispäätä. Kuvattu koillisesta. Valok. Jukka Sipilä 31.3.2014.
DT2014:60:23	Rakenteen R002 koillispään kiviä. Kuvattu koillisesta. Valok. Jukka Sipilä 31.3.2014.
DT2014:60:24	Rakenteen R002 koillispään kiviä. Kuvattu koillisesta. Valok. Jukka Sipilä 31.3.2014.
DT2014:60:25	Rakenne R002 alimpia kiviä kalliossa olevassa ojanteessa. Kuvattu koillisesta. Valok. Jukka Sipilä 31.3.2014.
DT2014:60:26	Rakennetta R002 ja sen alapuolista ojannetta kalliossa. Kuvattu koillisesta Valok. Jukka Sipilä 01.04.2014.
DT2014:60:27	Rakenteen R002 alimpia kiviä kallio-ojanteessa. Kuvattu koillisesta. Valok. Jukka Sipilä 01.04.2014.
DT2014:60:28	Rakenteen R002 alimpia kiviä kallio-ojanteessa. Kuvattu koillisesta. Valok. Jukka Sipilä 01.04.2014.
DT2014:60:29	Rakenteen R002 alimpia kiviä kallio-ojanteessa. Kuvattu koillisesta. Valok. Jukka Sipilä 01.04.2014.
DT2014:60:30	Rakenteen R002 alaista kallio-ojannetta. Kuvattu koillisesta. Valok. Jukka Sipilä
DT2014:60:31	Pintamaasta löytyneitä kattotiilen paloja, jotka ovat mahdollisesti peräisin Vartiokuja 2:n ulkorakennuksen katolta ennen nykyistä peltikattoa. Valok. Jukka Sipilä 02.04.2014.
DT2014:60:32	Pintamaasta löytyneitä kattotiilen paloja, jotka ovat mahdollisesti peräisin Vartiokuja 2:n ulkorakennuksen katolta ennen nykyistä peltikattoa. Valok. Jukka Sipilä 02.04.2014.
DT2014:60:33	Puhdistettua kalliopintaa Vartiokuja 2:ssa. Kuvattu lounaasta. Valok. Jukka Sipilä 02.04.2014.
DT2014:60:34	Puhdistettua kalliopintaa Vartiokuja 2:ssa. Kuvattu lounaasta. Valok. Jukka Sipilä 02.04.2014.

Numero	Sisältö
DT2014:60:35	Rakennetta R004. Kuvattu lännestä. Valok. Jukka Sipilä 04.04.2014.
DT2014:60:36	Rakennetta R004. Kuvattu lännestä. Valok. Jukka Sipilä 04.04.2014.
DT2014:60:37	Rakenne R004. Kuvattu lännestä. Valok. Jukka Sipilä 04.04.2014.
DT2014:60:38	Profiilia rakenteen R004 kohdalla Vartiokuja 2 tontin rajalla. Valok. Jukka Sipilä 04.04.2014.
DT2014:60:39	Rakenteen R004:n alaista kalliota, profiilissa jäänteitä rakenteesta R004. Kuvattu luoteesta. Valok. Jukka Sipilä 04.04.2014.
DT2014:60:40	Rakenteen R004:n alaista kalliota, profiilissa jäänteitä rakenteesta R004. Kuvattu luoteesta. Valok. Jukka Sipilä 04.04.2014.
DT2014:60:41	Rakenteen R004:n alaista kalliota, profiilissa jäänteitä rakenteesta R004. Kuvattu luoteesta. Valok. Jukka Sipilä 04.04.2014.
DT2014:60:42	Tontin rajalla ollut puuaita kaatui. Kuvattu lounaasta. Valok. Jukka Sipilä 07.04.2014.
DT2014:60:43	Tontin rajalla ollut puuaita kaatui. Kuvattu koillisesta. Valok. Jukka Sipilä 07.04.2014.
DT2014:60:44	Tontin rajalla ollut puuaita kaatui. Kuvattu koillisesta. Valok. Jukka Sipilä 07.04.2014.
DT2014:60:45	Tontin rajalla ollut puuaita kaatui. Kuvattu lounaasta. Valok. Jukka Sipilä 07.04.2014.
DT2014:60:46	Rakenteen R004 alapuolista kalliosyvännettä. Kuvattu pohjoisesta. Valok. Jukka Sipilä 09.04.2014.
DT2014:60:47	Maan alta paljastunut kalliopinta. Kuvattu lounaasta. Valok. Jukka Sipilä 09.04.2014.
DT2014:60:48	Maan alta paljastunut kalliopinta. Kuvattu lounaasta. Valok. Jukka Sipilä 09.04.2014.



DT2014_60_01



DT2014_60_02



DT2014_60_03



DT2014_60_04



DT2014_60_05



DT2014_60_06



DT2014_60_07



DT2014_60_08



DT2014_60_09



DT2014_60_10



DT2014_60_11



DT2014_60_12



DT2014_60_13



DT2014_60_14



DT2014_60_15



DT2014_60_16



DT2014_60_17



DT2014_60_18



DT2014_60_19



DT2014_60_20



DT2014_60_21



DT2014_60_22



DT2014_60_23



DT2014_60_24



DT2014_60_25



DT2014_60_26



DT2014_60_27



DT2014_60_28



DT2014_60_29



DT2014_60_30



DT2014_60_31



DT2014_60_32



DT2014_60_33



DT2014_60_34



DT2014_60_35



DT2014_60_36



DT2014_60_37



DT2014_60_38



DT2014_60_39



DT2014_60_40



DT2014_60_41



DT2014_60_42



DT2014_60_43



DT2014_60_44



DT2014_60_45



DT2014_60_46



DT2014_60_47



DT2014_60_48



DT2014_60_49

Turku, Vartiokuja 2 2014

Löytöluettelo TMM 23100

KA001:001	Yksikkö M1. Pintamaassa R003:n lounaisimman kiven kohdalla.. Kaakeli, 6 kpl. Huokoinen lasitettu punasavi. Levy- ja friisikaakelin paloja. Pinnalla jäämiä vihreästä lasitteesta.
KA001:002	Yksikkö M1. Pintamaassa R003:n lounaisimman kiven kohdalla. Kaakeli, 4 kpl. Huokoinen lasitettu punasavi.
Levykaakelin	kiinnityslistan paloja. Jäämiä tummanvihreästä ja paikoin rusahtavasta lasitteesta.
KA001:003	Yksikkö M1. Pintamaassa R003:n lounaisimman kiven kohdalla. Kaakeli, 3 kpl. Huokoinen lasitettu punasavi. Kiinnityslistan paloja.
KE001:001	Yksikkö M1.. Keramiikka-astia, 1 kpl. Fajanssi. Astian kylkipala. Valkoinen tinalsite, pystysuorissa urissa vihertävää väriä. Laidassa matala kohovyö.
KE001:002	Yksikkö M1. Rakenteen R002 kaakkoispuolella. Keramiikka-astia, 1 kpl. Fajanssi. Kahvivadin reunapala. Valkoinen tinalsite. Sisälaitaa kiertää leveä sinertävänvihreä raita.
KE001:003	Yksikkö M1. Löytyi rakenteen R004 kivien päältä. Keramiikka-astia, 1 kpl. Huokoinen lasitettu punasavi. Keramiikka-astian suunreunapala. Lasiteroiskeita. Sisäpinta lohkeillut, suunreuna profiloitu.
KE004:001	Yksikkö R4. Löytyi rakenteen R004:n kivien alta.. Keramiikka-astia, 1 kpl. Fajanssi. Fajanssiastian kylkipala. Valkoinen tinalsite. Ulkopinnalla koboltinsinistä kasviaiheista koristelua.
LA001:001	Yksikkö M1. Löytynyt rakenteen R004 kivien päältä ja välistä.. Lasiastia, 3 kpl. . Pullon kylkipaloja. Yksi pala kirkas, yksi kellanvihreä ja yksi vihreä.
LA001:002	Yksikkö M1. Rakenteen R004 läheisyydestä pintamaan ja kallion välistä. Lasiastia, 1 kpl. . Pullon pohja. Väri ruskea. Pohjassa kohopainanteena J-kirjain.
LA004:001	Yksikkö R4. Löytyi rakenteen R004 kivien alta. Lasiastia, 4 kpl. . Lasipullon kylkipaloja. Lasi kellanruskeaa tai vihreää.
LI001:001	Yksikkö M1. Rakenteen R003 vierestä läheltä kallion pintaa. Liitupiippu, 1 kpl. . Varren katkelma.
LI001:002	Yksikkö M1. Rakenteen R002 kaakkoispuolelta.. Liitupiippu, 1 kpl.. Varren katkelma.

Alanumeroiden lukumäärä 12

Kappalemäärä 27