

TURKU, TUOMIOKIRKONTORI 2001
Kadunparannustyömaa

Raportti kaupunkiarkeologisesta
konekaivuun valvonnasta 2001
FM Miikka Kumpulainen, FM Sami Raninen ja HuK Ilmo Kajala

Sisällys:

1. Aluksi
2. Tutkimushistoriaa
3. Tutkimusmenetelmät
4. Tutkimustuloksia
 - 4.1. Kulttuurikerrostumat
 - 4.2. Kiinteät rakenteet
 - 4.2.1. Alue I:n kiinteät rakenteet
 - 4.2.2. Alue II:n kiinteät rakenteet
 - 4.2.3. Alue III:n kiinteät rakenteet
5. Yhteenveto

Liitteet:

- Vanhoissa kartoissa erottuvat rakenteet
- Rakennelomakkeet
- Maayksikkölomakkeet
- Esineluettelo
- Diafilmiluettelo
- Kinofilmiluettelo
- Kinofilmipinnakkaiset
- Karttaluettelo

1. Aluksi

Kesäkuussa 2001 Turun maakuntamuseo sopi Turun kaupungin kunnallisteknisen osaston kanssa Tuomiokirkontorin länsi- ja pohjoisosan katukiveyksen parannustöistä. Parannustöiden tarkoitus oli korjata kadun nupukivien perustukset, jolloin painunut kadunpinta voitiin nostaa uuteen korkeuteen ja kadussa olleet kuopat saatiin tasoitettua. Näitä toimenpiteitä varten vanha kiveys ja sen pohjustuskerrokset poistettiin. Samalla Turun maakuntamuseo dokumentoi pohjustuskerroksien alta näkyviin tulleet rakenteet. Uusi pohjustus rakentuu suoraan Turun palon (1827) aikaiselle maan pinnalle. Pohjustuksessa pohjimmaisena on silmäkooltaan 1 cm muoviverkkomatto, jonka päällä on n. 20 - 50 cm kivimurskettä. Kivimurskeen päällä on 10 cm kerros asennushiekkaa, jolle nupukivet on asennettu. Katupinta kivettiin uudelleen vanhalla nupukiveyksellä. Pääasiassa tukiverkon, ja samalla Turun palon aikaisen maan pinnan, syvyys valmiista katupinnasta on 50 cm. Kuitenkin alueiden I ja III pohjoisreunalla pohjustusta on enemmän, koska siellä vanha katu oli painunut eniten.

Tutkimukset tehtiin museon ja kaupungin kunnallisteknisen osaston yhteistyönä. Museo huolehti tutkimustyön arkeologisesta valvonnasta, dokumentoinnista ja työnjohdosta sekä jälkitöistä. Turun maakuntamuseo nimitti tutkimuksiin kolme arkeologia (Miikka Kumpulainen, Sami Raninen ja Ilmo Kajala) huolehtimaan kyseisistä velvoitteista. Rakennuttaja puolestaan oli velvoitettu huolehtimaan tutkimuksissa tarvittavista apulaisista, työvälineistä, sosiaalituloista ja peruslinjojen mittauksista. Kenttätyövaihe alkoi 9.7.2001 ja päättyi 1.10. 2001. Varsinaiset kenttätutkimukset kestivät 2 kk.

Tutkimusalue käsitti Tuomiokirkon, Brahenpuiston pohjoisosan, Uudenmaankadun ja Tuomiokirkkopuiston välisen torin. Kaakossa alue rajautui v:n 1997 kaivausalueeseen. Pohjoisessa alueen rajana oli Gezeliuksenkatu. Dokumentoidun alueen koko oli n. 4000 m².

Tutkimuksen alkuperäistä raporttia säilytetään Turun maakuntamuseon arkistossa. Esineet on luetteloitu Turun maakuntamuseon (TMM) päänumerolle 22063:1-80. Valokuvat on luetteloitu Turun maakuntamuseon valokuva-arkiston kokoelmiin seuraavasti: kinofilminegatiivit KF 012162 – KF012229 ja diat KD 011349 - KD 011445.

2. Tutkimushistoriaa

Nyt tutkimuksen kohteena olleessa Tuomiokirkontorin osassa on aikaisemmin tehty vain yksi arkeologinen tutkimus vuosina 1952-1953. Tällöin löytyi keskiaikaisia puurakenteita aina 1200 / 1300 -lukujen vaihteesta eteenpäin. Lisäksi paikalla on ollut keskiaikaa nuorempia kerroksia aina 1800-luvun alkuun asti. Muuten Tuomiokirkontorin alueella on ollut työmaiden yhteydessä suoritettuja valvontatutkimuksia 3 kertaa vuosina 1925, 1977 ja 1997. Lisäksi tältä alueelta on yksittäisiä löytötietoja, jotka liittynevät muihin kaivuutöihin, kuten kaapeleiden ja viemäriinjojen vetämiseen.

Vanhimmat löytötiedot ovat vuodelta 1905, jolloin alueelta on yksittäisenä havaintona kellari Tuomiokirkon vieressä kirkon länsipuolella. Tarkkaa tietoa sen sijainnista ei ole. Tämän kellarin vierestä on 1920-luvulla havaittu kivitalon jäännökset, joita J. Rinne pitää "Rappansgårdenina". Vuodelta 1925 on tietoina muurien ja holvien havaintoja Gezeliuksenkadun ja Piispankadun kulmauksessa. 1930-luvulta on valokuvia Tuomiokirkkopuiston reunasta. Tällöin on kuvattu kulttuurikerroksia. 1950-luvulla on todettu keskeltä Tuomiokirkontoria kellari ja portaita. Tarkkaa paikkatietoa tämän kellarin sijainnista ei ole. Vuosina 1952 ja 1953 tehtiin viemärikaivannon vuoksi jo edellä mainitut arkeologiset tutkimukset. Vuosina 1963 ja 1977 kaivettiin torin poikki kaapelilinjat, jotka ohittivat Tuomiokirkon pääoven edustan. Molemmista kaivannoista havaittiin rakenteiden jäännöksiä.

Vastaavanlainen tutkimus kuin nykyinen on tehty vuonna 1997 nykyisen tutkimusalueen kaakkoispuolella. Tällöin dokumentoitiin useita kivisiä seinälinjoja ja katuja, joista huomattavimpana on Kirkkokatu.

Ennen Turun paloa 1827 nyt tutkittavana oleva alue oli tonttimaata. Alueen läpi kulki katu jokea kohti. Tämä katu on Kauppiaskatu ja se on jo tunnettu keskiajallakin. Gadolinin ja Tillbergin karttojen mukaan tällä alueella ovat sijainneet tontit 4, 5, 11, 12 ja 13. Tontti nro 4 on kuulunut Gadolinin kartan mukaan 1750-luvulla kauppias M. Fämströmille, kun taas Tillbergin kartan mukaan tontti olisi 1800-luvun alussa kuulunut hovioikeudenneuvos Ehrenmalmille. Tontti nro 5 on 1750-luvulla kuulunut A. Lagerflyenille ja 1800-luvun alussa professori Hellströmille. Tontti nro 11 on 1750-luvulla kuulunut professori N. Haspelbohmille ja 1800-luvun alussa kapteeni Prytzille. Tontti nro 12 on kuulunut 1750-luvulla auditööri Östmanin leskelle ja 1800-luvun alussa tontilla oli kaupungin työhuone.

Tontti nro 13 on kuulunut 1750-luvulla kauppias H. Svedbergille ja 1800-luvun alussa kauppias M. Mexmontanille.

3. Tutkimusmenetelmät

Tuomiokirkontorin kaupunkiarkeologiset tutkimukset suoritettiin konekaivuun valvontana. Tällöin arkeologit valvoivat kaivinkoneella tapahtuvaa kiveyksen ja pohjustushiekan poistoa. Näin oli mahdollisuus ohjata tarpeen vaatiessa kaivamisen syvyyttä ja suuntaa ilman, että se olisi hidastanut itse kadunparannustöitä. Rakenteiden pinnat puhdistettiin kaivinkoneen jäljiltä lapioilla, lastoilla ja harjoilla. Esiin saatuja rakenteita tai pelkkää maanpintaa ei paljastettu syvemmälle kuin mitä kadun pohjustussyvyys vaati, joka oli n. 50 - 60 cm uudesta kadunpinnasta. Tämän vuoksi kaikkialta ei poistettu edes käytössä ollutta pohjustushiekkaa kokonaan, vaan se jäi osalle alueesta n. 5 - 20 cm kerrokseksi. Näiltä alueilta ei ole piirretty karttoja, vaan niidenkin pinnan korkeudet ovat näkyvissä kartassa nro 2, jossa on koko alueen pohjakorkeudet. Nämä pohjakorkeudet ovat samalla uuden pohjustuksen alle asetetun tukiverkon korkeus. Kaivauskarttoja piirrettiin vain niiltä alueilta, joilta saatiin esille rakenteita tai alkuperäistä Turun palon aikaista maanpintaa. (Poikkeuksena ovat rakenteet R6 ja R7, joista on vain karttadokumentaatio yleiskartassa nro. 1).

Esiin tulleet rakenteet dokumentoitiin erillisiin rakennelomakkeisiin, joihin merkittiin rakenteista saadut havainnot kirjallisessa muodossa. Lisäksi rakenteet piirrettiin sekä valokuvattiin. Rakenteita ei purettu muuten kuin kahdessa viemäriojassa (R13 ja R32). Maa-aineksista ei tehty lomakkeita vaan erilaiset maa-ainestiedot merkittiin karttoihin, joko tekstein tai karttamerkein. Poikkeuksen tekee R13, jonka maa-aineksista tehtiin maa-aineslomakkeet. Tämä sen vuoksi, että R13:ssa jouduttiin kaivamaan vuoden 1827 maanpinnan alapuolelle ja tällöin tavattiin sekoittumattomia maakerroksia.

Kaivausalue jaettiin kolmeen osaan (alueet I, II ja III). Näistä alue II jaettiin edelleen osiin II:1 ja II:2. Alueelta II:2 pohjustushiekka poistettiin kokonaan, vaikkei se kadunparannustyön kannalta olisikaan ollut välttämätöntä. Näin saatiin kahden rakennuksen, R17 ja R18, jäänteitten pinnat kokonaisuudessaan näkyviin alueelle II:2 sijoittuvilta osiltaan.

Kaivausalueella sijaitsevat kaupungin koordinaattipisteet 100 -103, joiden paikat oli merkitty valmiiksi maastoon. Pisteiden 100 ja 101 välille vedettiin peruslinja 100-101, jossa peruslinjan 0-kohta on pisteessä 101. Tällä linjalla mitattiin alueet I ja II sekä niiden rakenteet paikoilleen. Aluetta III varten luotiin linjat 102-101, 101-103 sekä linja 101 - B. Linjat 102-101 ja 101-103 ovat alueiden I ja II koillispäätyjen mukaiset. Linja 101-B puolestaan on koillissuuntainen linja ja päättyy Piispankadun ja Gezeliuksenkadun risteykseen kaivausalueen reunaan. Linjojen Korkeuskiintopisteenä käytettiin Tuomiokirkon pääportaiden eteläkulmassa olevaa pistettä 10.430 mmpy.

Peruslinjan vuoksi kaivausalueella ei ole perinteisiä kaivausruutuja, vaan rakenteet voidaan tarvittaessa kytkeä pisteiden 100-103 avulla suoraan kaupungin koordinaattijärjestelmään.

4. Tutkimustuloksia

4.1. Kulttuurikerrostumat

Tutkimusalueella saatiin näkyviin kulttuurikerrostumia vai satunnaisesti. Kerrostumien dokumentointi tehtiin kaivauskarttoihin. Poikkeuksena on R13 kerrokset, joista tehtiin myös maa-aineslomakkeet (K1-11).

Esiin saadut kulttuurikerrostumat ovat pääasiassa laastin, tiilimurskan, noen sekaista savea. Nämä kerrokset ovat Turun palon (1827) jälkeistä purkukerrosta, johon on sekoittunut Nikolainpuiston perustamisessa tarvittuja maa-aineksia. Sekoittunut kerros on paksuudeltaan n. 1 m (viemärikaivantojen R13 ja R32 mukaan), jonka alla on koskemattomat paloa edeltävät maakerrokset. Tämän pintakerroksen päällä on vanhan, nyt poistetun, katukiveyksen pohjustuskerrokset.

Suurempi noensekainen alue paljastui R17 ja R18 välistä. Se liittyy näiden rakenteiden tuhoutumiseen Turun palossa. Nokimaa-alue on laajuudeltaan 10 x 7 m, ja se sijaitsee täysin alueella II:2. Alueen I pinnan kulttuurikerroksista on poistettu aikaisemmin n. 10 cm enemmän verrattuna alueeseen II.

Rakenteiden läheisyydessä maa on laastisempaa kuin rakenteettomissa kohdissa. Tämä johtuu purkujätteen keskittymisestä rakenteiden läheisyyteen. Maan tiiviyydessä on myös

eroja Tuomiokirkontorin alueella. Tutkimusalueen lounaiskulmassa maa on hyvin irtonaista, kun taas tutkimusalueen Tuomiokirkon päässä maa on hyvin kovaa ja tiivistä.

Tutkimusalueelta kulttuurikerroksista talteen otetut löydöt (TMM 22063) koostuvat pääasiassa eläinten luista, keramiikasta, liitupiippujen kappaleista sekä lasin paloista.

Eläinten luissa dominoivat nautaeläinten luut. Tämä johtuu osittain tutkimusteknisistäkin syistä: nopeatempoisessa konekaivuun valvonnassa suuret luut huomataan pieniä luita helpommin. Kuriositeettina luiden joukossa on II alueelta löytynyt suden ulna.

Keramiikka on tyypillistä 1700- ja 1800-luvun keramiikkaa, jossa on voimakkaasti edustettuna punasavikeramiikka ja ns. Steingut -keramiikka.

Liitupiippujen ajoittavat osat kuuluvat 1700-luvun jälkipuoliskolle kuten mm. "Sveriges Vapen" -piipun kopan kappale (TMM 22063: 6).

Lasinkappaleet ovat joko vihreää pullolasia tai väritöntä tasolasia.

Näiden massatuotteiden lisäksi kaivausalueelta otettiin talteen rautapadan kyljen kappale, kolikko vuodelta 1718, ikkunalasin lyijyreunan paloja, saranan kappale, avaimen lehti, lukon osa, kalkkikivisiä rakenteiden paloja sekä kuparimetalliesineen katkelma.

Tallennettujen löytöjen lisäksi I alueelta kerättiin 33 kpl 1700-/1800-luvun teollisia nautoja sekä 7 kpl takonautoja. II alueelta kerättiin 21 kpl 1700-/1800-luvun teollisia nautoja sekä 3 kpl takonautoja. Nautojen mitat sijoittuivat 3 - 16,1 cm välille. Alueelta III kerättiin 7 kpl 1700-/1800-luvun teollisia nautoja. Naulat olivat 5 - 9 cm pituisia.

Suurin osa löydöistä on otettu talteen satunnaisesti kulttuurimaan pinnasta. Ainoastaan viemärikaivannoista saatiin löytöjä kulttuurikerroksista.

4.2. Kiinteät rakenteet

Kiinteät rakenteet koostuivat pääasiassa seinälinjoista tai seinien kiviperustuksista. Lisäksi alueella oli holvi-, katu-, puu-, kaivo- sekä 1900-luvun kaapelirakenteita. Kiinteät rakenteet

on dokumentoitu yleiskarttaan (kartta 1), yksityiskohtakarttoihin sekä rakennelomakkeisiin, joista ilmenee kunkin rakenteen yksityiskohtaiset tiedot.

4.2.1. Alue I:n kiinteät rakenteet

Alueella I havaittiin rakenteita kolmessa kohtaa. Tuomiokirkkopuiston kaakkoisreunan tuntumassa kaivettiin kaksi sadevesikaivoa (R26, R27) ja niitä yhdistävä viemäri (R32). Tällöin pohjustushiekkan alta tuli esiin useita rakenteita. Viemärikaivannon lounaispäädyssä paljastui kaistale luode-kaakkoisuuntaista kenttäkivettyä katu (R25 - vanha Kauppiaskatu). R25 purettiin viemäriputken takia. Katukiveyksiä tai mahdollisesti pihakiveyksiä voivat olla myös rakenteet R31 ja R28, jotka sijaitsevat kauempana viemärikaivannossa. Todennäköisiä kivisiä seinälinjoja kaivannon alueella sijaitsi kaksi (R29, R30). Nämä rakenteet näyttäisivät liittyvän toisiinsa siten, että R30 on rakennuksen lounaan/etelälounaan puoleista seinää ja R29 noin 4 metriä pohjoisempana saman rakennuksen kaakkoisseinää. Edellä mainittu katu/pihakiveys R28 sijaitsee hahmotellun rakennuksen kaakkoisnurkassa tai nurkan päällä.

Sadevesikaivosta R27 eteläkaakkoon, alueiden I ja II:1 rajalla sijaitsee R19. Kyseessä on rakennuksen pohjoisnurkka, joka erottui koholla olevana tiili-, noki- ja laastiraitana.

Alueen I koillispäädyssä sijaitsee useita epämääräisiä rakenteita. R34 on tonttirajaksi tulkittu lähinnä lohkokivistä koostuva pohjoiskoillis-etelälounas-suuntainen linja, joka jatkuu alueille II:2 ja III. R21 liittyyne R34:ään. R34:n länsipuolella sijaitsee kivi- ja tiilirakenne R22 (mahdollinen lattia), epämääräinen tiilikasa R23 sekä mahdollinen lyhyt kiviseinälinja R24. Edelleen länteen näistä rakenteista sijaitsee R20, epämääräinen kiveys, jonka yhteydessä on tiiltä ja laastia.

4.2.2. Alue II:n kiinteät rakenteet

Alue II:n lounaiskolikkaan kaivettiin sadevesikaivo, josta lähtee lounais-koillis-suuntainen viemäriputki Uudenmaankadun jalkakäytävän puolella sijaitsevaan kaivoon. Viemäri- ja sadevesikaivokaivannosta (R13) todettiin useita rakenteita, jotka purettiin esille tulleilta osiltaan. R1:n muodostivat luode-kaakkoisuuntaisen kapean rakennuksen lounaisseinän (RI:1) ja koillisseinän (RI:2) kaistaleet. Lounaisseinää saatiin näkyviin kaksi ja koillisseinää kolme kivikertaa. R13-kaivannon koillispäässä paljastui massiivinen rakenne R2. Kyseessä

oli kiviseinä, jonka lounaispuolella oli tiilisen holvin perustukset. Pohjaan saakka puretun seinän alta paljastui hirsiarina (R5), josta otettiin dendronäyte.

R13:n pohjoispuolella tuli näkyviin Turun kaupungin viemärikaivanto V 125 R (R4, R6). Sen vieressä sijaitsee epämääräinen pieni kivrakenne R3. Puhtaan hiekan ja tumman maan välinen raja R7 muistuttaa hyvin paljon rakennetta R6, mutta kaartuu Brahenpuiston suuntaan, kun taas viemäri V125 R kaartuu Tuomiokirkon edestä Piispankadulle.

Siirryttäessä alueella koilliseen päin tulivat vastaan R8:1, R8:2 ja R8:3. Kyseessä ovat epävarmat seinälinjat, jotka voivat kuulua samaan rakennukseen muodostaen katkelmat sen luoteis- ja koillisseinistä. Näiden rakenteiden rakennuksen läheisyydessä sijaitsevat mahdollisen kenttäkiveyksen katkelmat R14 ja R16 sekä epämääräinen puujäännös R15.

Edelleen koilliseen mentäessä sijaitsevat modernit kaapeleita suojaavat tiililatomukset R9 ja R10. Niiden läheisyydessä on R12, mahdollinen kivijalan osa.

Samaan suuntaan jatkettaessa vastaan tulee neliömäisen rakennuksen jäännös (R17). Siinä on tiili- ja kiviseinät, joista paljastuivat pohjoiskoillisen ja itäkaakon puoleiset seinät koko pituudeltaan sekä etelälounaan puoleinen seinä lyhyeltä matkalta. Luultavasti R11:1 ja R11:2 liittyvät saman rakennuksen muihin seinänsosiin. Rakennuksen etelälounaisella seinustalla oli porrasaskelmana käytetty kalkkikivilaatta (R17:2). Pohjoiskoillisen seinän sisäpuolella erottui 6 tiilen pystylimitys (R17:3), joka voi olla ikkunankarmi tai oven kynnys.

Seuraavaksi, lähellä alueen II koillispäätä ja aluetta III, sijaitsee monihuoneinen kivrakennus R18. Rakennus jää osin vuonna 1997 tutkitun alueen puolelle. Sen luoteisosassa on suuri huone R18:5, jonka lounaispuolella on kaksi pienempää huonetta. Näistä huoneessa R18:1 oli tiilellä vuoratut seinät ja huoneeseen R18:5 aukeava tiilikarminen oviaukko (R18:2). R18:1:n vieressä, kaakon puolella, oli huone R18:3. Huoneiden välissä oli mahdollinen oviaukko. R18:3:n kaakkoisseinällä oli tiiliholvin perustus (R18:4). Vastakkaisella seinällä ei perustusta ollut säilynyt. R18:3:n ja R18:5:n kaakkoispuolella hahmottuu huone (R18:6), joka yhteydessä on maantasainen tiilirakenne (R18:7), mahdollisesti lattia tai uuninperustus. Lisäksi R18-rakennuksen yhteydessä havaittiin epämääräisemmät muuratut kivrakenteet R18:8 ja R18:9. Kyseessä voivat olla seinälinjan katkelmat, kenties huoneisiin R18:3 ja R18:5 liittyvät.

R18-rakennuksen luoteisnurkan läheltä lähtee kivilinja R34. Linja kulkee ensin suunnassa itäkaakko - länsiluode, mutta alueen I puolella se kääntyy jyrkästi suuntaan pohjoiskoillinen - etelälounas. Kyseessä on ilmeisesti jonkinlainen tonttiraja (Tillbergin kartta vuodelta 1808). Tässä kivilinjassa on sen lounaispäädyssä kivitäyttökohta (R33), joka on mahdollinen täytetty kaivo.

4.2.3. Alue III:n kiinteät rakenteet

Pääosa alue III:n kiinteistä rakenteista on jatkoa alue II:n koillispäädyn rakenteille. Rakenteet koostuvat talonpohjasta, kiveyksistä, seinälinjoista, puuarinasta sekä kaapelikaivannoista.

Rakenteet R35, R36, R43 ja R44 ovat eri ikäisiä kaapelikaivantoja.

Rakenne R37 oli suoraa jatkoa rakenteelle R 18. R37 muodostui 6 seinälinjasta, jotka muodostivat lohkokivistä muuratun yhden kokonaisen huoneen ja toisen mahdollisen huoneen. Tämän rakenteen seinälinjoissa on runsaasti laastia ja vähän tiilenkappaleita. Kivien koko on n. 60 x 40 cm. Kokonaisen huoneen E-kulmassa on tiilimurskakeskittymä. SE-seinä näkyy vain laastirajoina. NW-seinä on poikki. SW-seinä yhtyy R18:aan. Toinen mahdollinen huone koostuu SE- ja NE-seinämistä. Molempien huoneiden sisäpinnat ovat suoria, mutta ulkopinnat eivät ole aivan selviä.

Rakenne R38 sijaitsee rakenteen R37 koillispuolella. Rakenne koostuu kenttäkivistä, jotka ovat joistakin kohdin kalkkilaastin seassa. Tämä on todennäköisesti aikaisempia katukiveyksiä. Toisaalta kivien alla ei näy asennushiekkaa, joten kiveys voi olla muikin kivirakenne kuin vain katukiveys.

Rakenne R39 on maan sisälle painuneita hirrenpätkiä (9 kpl) rivissä suoraan tuomiokirkon portaiden edessä. Hirsiin ei ollut liittyneenä kivirakenteita.

Rakenne R40 sijaitsee R37:n pohjoispuolella. Rakenne koostuu kuudesta kivistä, jotka on muurattu toisiinsa kiinni. Rakenne on mahdollinen seinälinja.

Rakenne R41 sijaitsee R40:n koillispuolella. Rakenne on luonnon- ja lohkokivistä koostuva mahdollinen kivilinja. Rakenne muistuttaa R38:aa.

Rakenne R42 sijaitsee Tuomiokirkon portaiden luoteispuolella. Rakenne on runsaasta kalkkilaastista ja kalkkikivistä (palaneista) tehdyt 3 seinälinjaa. Seinien paksuus n. 1 m. Rakenteen S-seinällä on kalkkikiviä linjassa. Muut seinät näkyvät laastin ja kalkkikivimurskan sekaisena värjäymänä. Rakenteen ympärillä on tiilimurskan sekaista maata.

Rakenteet R45 ja R46 sijaitsevat Piispankadun ja Gezeliuksenkadun päässä. Molemmat rakenteet ovat epävarmoja kiveyksiä tai kivilinjoja.

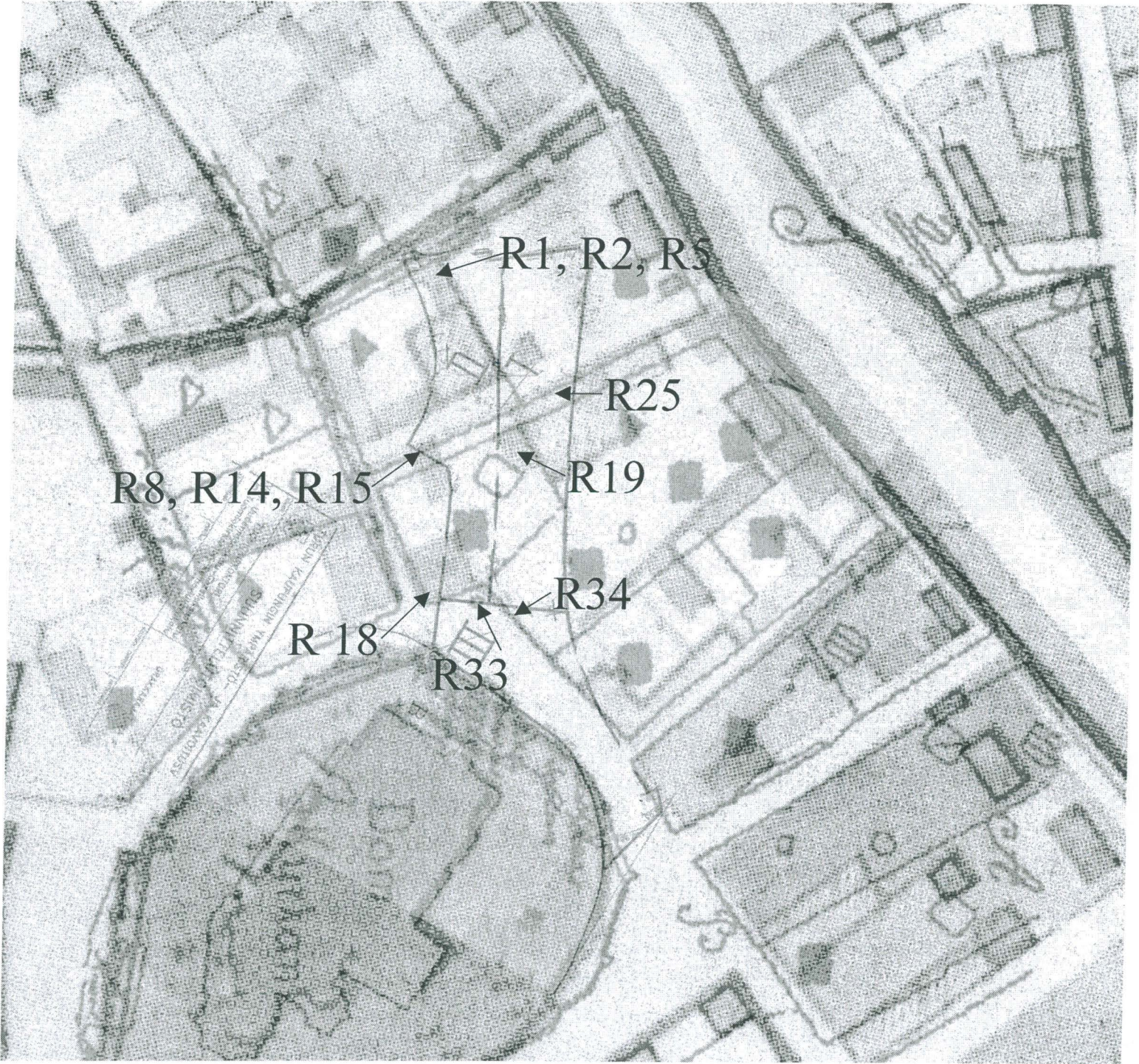
5. Yhteenveto

Tuomiokirkonkadun kadunparannustyöt suoritettiin heinä-marraskuun kuluessa vuonna 2001. Turun maakuntamuseo järjesti alueelle kaupunkiarkeologiset tutkimukset heinäsyyskuun kuluessa. Tutkimukset suoritettiin konekaivuun valvontana. Kadun pinta kuorittiin auki 50 -60 cm syvyydelle, joka oli samalla arkeologisten tutkimusten pohjasyvyys. Poikkeuksen tekivät kaksi viemärikaivantoa (R13, R32), joissa kaivettiin syvimmillään n. 2,5 m kadun pinnasta sekä Tuomiokirkkopuiston puoleinen kadunreuna, jossa kaivaussyvyys ei ylettynyt vanhan pohjustushiekkan alapuolelle. Kiinteät rakenteet dokumentoitiin kaivaussyvyyden rajoissa ja esiin saadut rakenteet jätettiin paikoilleen uuden kadun pohjustuksen alle.

Kiinteät rakenteet saatiin näkyviin vain yläpinnoistaan, johon ne oli tasattu Turun palon 1827 jälkeen raivaustöissä, Nikolainpuiston perustamisessa tai aiemmissa kadun muutostöissä.

Tärkeimpinä rakenteina I alueella voidaan pitää vanhaa Kauppiaskadun pätkää (R25) sekä vanhaa tonttirajaa (R34). Alueen II tärkeimpinä rakenteina olivat kaksi talonpohjaa (R17 ja R18), jotka saatiin näkyviin melkein kokonaan. Alueelta III paljastuneet rakenteet liittyvät pääasiallisesti alue II:n rakenteisiin.

Osa tutkimusalueen rakenteista voitiin yhdistää vanhoihin Turun karttoihin, kun taas osa rakenteista ei sopinut vanhojen karttojen antamaan kuvaan, jolloin ne on todennäköisesti rakennettu karttojen tekemisen ja vuoden 1827 palon välisenä aikana.



R1, R2, R5

R25

R8, R14, R15

R19

R18

R33

R34

TURKU TUOMIOKIRKKOTORI 2001, RAKENTEET

Rakenne nro: R1:1

Sijainti: Alue II:I, R13, 5 - 6 m kohdalla.

Korkeus mmpy: 5.08 - 5.05

Kunto: hyvä

Rakenne: yksittäinen

Primääri sekundääri:primääri

Rakenteen koko: 70 x 97 x 83 cm (näkyvät osat)

KIVIRAKENNE

Kivirakenne lohkokivi

TIILIRAKENNE

Tiilirakenne

Sideaine:

Limitys:

Koko:

Poltto:

PUURAKENNE

Puurakenne

Työstö:

Kuvaus ja tulkinta: 60 - 70 cm paksu kiviseinä, jossa on näkyvissä kaksi kivikertaa. Kivikertojen paksuudet: ylempi 35 cm ja alempi 48 cm. Seinä jatkuu NW- ja SE-profiileihin. Seinän ulkopinta on R1:1:n S-profiilissa. R1:1:n N-profiilissa ei näkynyt laastimuurausta, kun taas S-profiilin kivet oli muurattu kalkkilaastilla.

Matriisi yläpuolella:pohjustushiekka

Vieressä: K1, K2

Alapuolella:

Näytteet:

Kartta nro: 1, 3

Valokuvat: KF012163-2171, KD011349-1357, KD011361-1362

TURKU TUOMIOKIRKKOTORI 2001, RAKENTEET

Rakenne nro: R1:2

Sijainti: Alue II:I, R13, 8 - 9 m kohdalla.

Korkeus mmpy: 6.26 - 5.36

Kunto: hyvä

Rakenne: yksittäinen

Primääri sekundääri:primääri

Rakenteen koko: 140 x 120 x 104 cm

KIVIRAKENNE

Kivirakenne lohkokivi

TIILIRAKENNE

Tiilirakenne muurattu

Sideaine: kalkkilaasti

Limitys: toteamaton

Koko: paloja

Poltto: normaali

PUURAKENNE

Puurakenne

Työstö:

Kuvaus ja tulkinta: 110 cm paksu kiviseinä, jonka S-seinämä on laastilla muurattu sekainen kivistä ja tiilenpaloista koostuva rakenteeton kasa. N-seinämässä on näkyvissä kolme kivikertaa. Seinämän kivien leveys:34 cm. Päällimmäisen kivikerran paksuus: 28 cm. Keskimmäisen kivikerran paksuus: 44 cm. Alimmasta kivikerrasta näkyvissä 18 cm.

Matriisi yläpuolella:pohjustushiekka

Vieressä: K2, K3

Alapuolella:

Näytteet:

Kartta nro: 1, 3

Valokuvat: KF012163-2171, KD011349-1357, KD011361-1362

TURKU TUOMIOKIRKKOTORI 2001, RAKENTEET

Rakenne nro: R2

Sijainti: Alue II:I, R13, 13,5 - 17 m kohdalla.

Korkeus mmpy: 6.23 - 4.77

Kunto: hyvä

Rakenne: yhdistelmä

Primääri sekundääri: primääri

Rakenteen koko: 260 x 260 x 146 cm

KIVIRAKENNE

Kivirakenne lohkokivi

TIILIRAKENNE

Tiilirakenne muurattu

Sideaine: kalkkilaasti

Limitys: juoksulimitys

Koko: 25 x 16 x 9 cm

Poltto: normaali

PUURAKENNE

Puurakenne

Työstö:

Kuvaus ja tulkinta: 260 cm paksu kiviseinä, jonka S-sivulla on tynnyriholvaus ja seinän perustana hirsiarina (R5). Seinässä on näkyvissä kaksi selvää kivikertaa (paksuudet 40 ja 16 cm) ja kolme epävarmaa kivikertaa, jotka ovat ladotut. Tynnyriholvaus on muurattu kiinni kiviseinään. Holvauksesta on näkyvissä neljä juoksua, yht. 8 kpl. tiiliä. Holvauksen päällä on kolme juoksua ovstvsuorassa liniassa holvauksen vlimmän juoksua

Matriisi yläpuolella: pohjustushiekka

Vieressä: K4, K5, K6, K7, K8, K10

Alapuolella: R5

Näytteet:

Kartta nro: 1, 3

Valokuvat: KF012170-2178, KD011349-1350, KD011358-69

TURKU TUOMIOKIRKKOTORI 2001, RAKENTEET

Rakenne nro: R3

Sijainti: Alue II:I, Linjan 100 - 101 kohta 71m, etäisyys
linjasta 12 m suuntaan SE

Korkeus mmpy: 6.30

Kunto: huono

Rakenne: yksittäinen

Primääri sekundaari:primääri

Rakenteen koko: 80 x 100 cm

KIVIRAKENNE

Kivirakenne lohkokivi

TIILIRAKENNE

Tiilirakenne

Sideaine:

Limitys:

Koko:

Poltto:

PUURAKENNE

Puurakenne

Työstö:

Kuvaus ja tulkinta: Paksun laasti ja tiilimurska kerroksen yhteydessä kaksi
isoa limittäin olevaa kiveä (40 x 50 cm, 20 x 40 cm).
Päällimmäinen pienempi kivi on haljennut. Rakenteesta
lähtee NE-suuntaan puhtaalla hiekalla täytetty
mahdollinen kaivanto.

Matriisi yläpuolella:pohjustushiekka

Vieressä:

Alapuolella:

Näytteet:

Kartta nro: 1, 3

Valokuvat: KF012182, KD011373

TURKU TUOMIOKIRKKOTORI 2001, RAKENTEET

Rakenne nro: R4

Sijainti: Alue II:I, Linjan 100 - 101 kohta 71-73 m,
etäisyys linjasta 11 m suuntaan SE

Korkeus mmpy: 6.10

Kunto:

Rakenne: yksittäinen

Primääri sekundääri: primääri

Rakenteen koko: 150 x 340 cm (näkyvissä)

KIVIRAKENNE

Kivirakenne

TIILIRAKENNE

Tiilirakenne

Sideaine:

Limitys:

Koko:

Poltto:

PUURAKENNE

Puurakenne

Työstö:

Kuvaus ja tulkinta: Viemärikaivanto, täytetty puhtaalla hiekalla. Kaivanto on
Turun kaupungin vesijohto V 125 R.

Matriisi yläpuolella: pohjustushiekka

Vieressä:

Alapuolella:

Näytteet:

Kartta nro: 1, 4

Valokuvat: KF012182, KD011374

TURKU TUOMIOKIRKKOTORI 2001, RAKENTEET

Rakenne nro: R5:1-5

Sijainti: Alue II:I, R13, 15 - 17 m kohdalla.

Korkeus mmpy: 4.87 - 4.77

Kunto: huono

Rakenne: yhdistelmä

Primääri sekundääri:primääri

Rakenteen koko: näkyvissä 160 x 130 x 10 cm

KIVIRAKENNE

Kivirakenne

TIILIRAKENNE

Tiilirakenne

Sideaine:

Limitys:

Koko:

Poltto:

PUURAKENNE

Puurakenne hirsi

Työstö: veistetty

Kuvaus ja tulkinta: Viiden hirren rustipeti rakenteelle R2. Näkyvien osien mitat hirsistä: 1) 74 x 14 x 5 cm 2) 84 x 14 x 4 cm 3) 90 x 22 x 5 cm 4) 94 x 16 x 8 cm 5) 160 x 46 x 10 cm

Matriisi yläpuolella: R2, K9, K10

Vieressä:

Alapuolella: K11

Näytteet:

Kartta nro: 1, 3

Valokuvat: KF012177-2180, KD011370-1371

TURKU TUOMIOKIRKKOTORI 2001, RAKENTEET

Rakenne nro: R6

Sijainti: Alue II:l, Linjan 100 - 101 kohta 49-69 m,
etäisyys linjasta 5-10 m suuntaan SE

Korkeus mmpy: 6.25 - 6.99

Kunto:

Rakenne:

Primääri sekundaari:

Rakenteen koko: Näkyvissä 20 x 5 m

KIVIRAKENNE

Kivirakenne

TIILIRAKENNE

Tiilirakenne

Sideaine:

Limitys:

Koko:

Poltto:

PUURAKENNE

Puurakenne

Työstö:

Kuvaus ja tulkinta: puhtaan hiekan ja sekoittuneen maan raja. Sama rakenne kuin R4.

Matriisi yläpuolella: pohjustushiekka

Vieressä:

Alapuolella:

Näytteet:

Kartta nro: 1

Valokuvat:

TURKU TUOMIOKIRKKOTORI 2001, RAKENTEET

Rakenne nro: R7

Sijainti: Alue II:I, Linjan 100 - 101 kohta 49-69 m,
etäisyys linjasta 11-12 m suuntaan SE

Korkeus mmpy: 6.25 - 6.96

Kunto:

Rakenne:

Primääri sekundaari:

Rakenteen koko:

KIVIRAKENNE

Kivirakenne

TIILIRAKENNE

Tiilirakenne

Sideaine:

Limitys:

Koko:

Poltto:

PUURAKENNE

Puurakenne

Työstö:

Kuvaus ja tulkinta: Puhtaan hiekan ja sekoittuneen maan raja. Mahdollisesti sama rakenne kuin R4.

Matriisi yläpuolella: pohjustushiekka

Vieressä:

Alapuolella:

Näytteet:

Kartta nro: 1

Valokuvat:

TURKU TUOMIOKIRKKOTORI 2001, RAKENTEET

Rakenne nro: R8:1-3

Sijainti: Alue II:I, Linjan 100 - 101 kohta 41-50 m,
etäisyys linjasta 8-17 m suuntaan SE

Korkeus mmpy: 6.95 - 7.30

Kunto: huono

Rakenne: yhdistelmä

Primääri sekundaari: primääri

Rakenteen koko: 9 x 9 m

KIVIRAKENNE

Kivirakenne lohkokivi

TIILIRAKENNE

Tiilirakenne

Sideaine:

Limitys:

Koko:

Poltto:

PUURAKENNE

Puurakenne

Työstö:

Kuvaus ja tulkinta: Mahdollisia seinälinjoja, joista R8:1-2 suuntaan SW-NE ja R8:3 suuntaan NW-SE. Rakenteet koostuvat harvakivisistä kivriveistä, joiden yhteydessä on nokea, tiiltä ja laastia. Rakenteiden mitat: 1) 280 x 100 cm 2) 480 x 100 cm 3) 360 x 150 cm

Matriisi yläpuolella: pohjustushiekka

Vieressä:

Alapuolella:

Näytteet:

Kartta nro: 1, 4, 5

Valokuvat: KF012185, KD011375-1379

TURKU TUOMIOKIRKKOTORI 2001, RAKENTEET

Rakenne nro: R9

Sijainti: Alue II:I, Linjan 100 - 101 kohta 34 m, etäisyys
linjasta 0-6 m suuntaan SE

Korkeus mmpy: 7.35-7.41

Kunto: hyvä

Rakenne: yksittäinen

Primääri sekundääri: primääri

Rakenteen koko: 6 x 0.1 m

KIVIRAKENNE

Kivirakenne

TIILIRAKENNE

Tiilirakenne ladottu

Sideaine:

Limitys: juoksulimitys

Koko: 24 x 10 x 8 cm

Poltto: normaali

PUURAKENNE

Puurakenne

Työstö:

Kuvaus ja tulkinta: Kaapelin suojaksi asetettuja tiiliä jonossa 15 kpl.

Matriisi yläpuolella: pohjustushiekka

Vieressä:

Alapuolella:

Näytteet:

Kartta nro: 1, 5

Valokuvat: KF012186, KD011382

TURKU TUOMIOKIRKKOTORI 2001, RAKENTEET

Rakenne nro: R10

Sijainti: Alue II:I, Linjan 100 - 101 kohta 27-40 m,
etäisyys linjasta 4-12 m suuntaan SE

Korkeus mmpy: 7.41-7.76

Kunto: hyvä

Rakenne: yksittäinen

Primääri sekundaari:primääri

Rakenteen koko: 16 x 0.3 m

KIVIRAKENNE

Kivirakenne

TIILIRAKENNE

Tiilirakenne ladottu

Sideaine:

Limitys: sidelimitys

Koko: 28 x 10 x 9 cm

Poltto: ylipoltettu

PUURAKENNE

Puurakenne

Työstö:

Kuvaus ja tulkinta: Sähkökaapelin suojalatomus

Matriisi yläpuolella:pohjustushiekka

Vieressä:

Alapuolella:

Näytteet:

Kartta nro: 1, 4, 5

Valokuvat:

TURKU TUOMIOKIRKKOTORI 2001, RAKENTEET

Rakenne nro: R11:1-2

Sijainti: Alue II:I, Linjan 100 - 101 kohta 20-23 m,
etäisyys linjasta 4-6 m suuntaan SE

Korkeus mmpy: 7.84-800

Kunto: hyvä

Rakenne: yhdistelmä

Primääri sekundääri:primääri

Rakenteen koko:

KIVIRAKENNE

Kivirakenne lohkokivi

TIILIRAKENNE

Tiilirakenne muurattu

Sideaine: kalkkilaasti

Limitys: toteamaton

Koko: 29 x 15 x 10 cm

Poltto: normaali

PUURAKENNE

Puurakenne

Työstö:

Kuvaus ja tulkinta: Rakennuksen seinää. R11:1 on todennäköisesti osa tiilimuuria. Mitat: 90 x 40 cm. R11:2 on rakennuksen seinälinjaa. Mitat 50 x 40 cm. R11 rakenteet liittyvät R 17:ään.

Matriisi yläpuolella:pohjustushiekka

Vieressä:

Alapuolella:

Näytteet:

Kartta nro: 1, 6

Valokuvat: KF012187, KD011380-1381

TURKU TUOMIOKIRKKOTORI 2001, RAKENTEET

Rakenne nro: R12

Sijainti: Alue II:I, Linjan 100 - 101 kohta 30 m, etäisyys
linjasta 10 m suuntaan SE

Korkeus mmpy: 8.00

Kunto: hyvä

Rakenne: yksittäinen

Primääri sekundaari: primääri

Rakenteen koko: 80 x 60 cm

KIVIRAKENNE

Kivirakenne lohkokivi

TIILIRAKENNE

Tiilirakenne

Sideaine:

Limitys:

Koko:

- Poltto:

PUURAKENNE

Puurakenne

Työstö:

Kuvaus ja tulkinta: Yksinäinen kivi, joka on mahdollisesti kivijalan osa.

Matriisi yläpuolella: pohjustushiekka

Vieressä:

Alapuolella:

Näytteet:

Kartta nro: 1, 4

Valokuvat: KF012187

TURKU TUOMIOKIRKKOTORI 2001, RAKENTEET

Rakenne nro: R13

Sijainti: Alue II:I, Linjan 100 - 101 kohta 69-84 m,
etäisyys linjasta 15-18 m suuntaan SE

Korkeus mmpy: 6.60-4.71

Kunto:

Rakenne: yhdistelmä

Primääri sekundääri:

Rakenteen koko: 17 x 2 m

KIVIRAKENNE

Kivirakenne

TIILIRAKENNE

Tiilirakenne

Sideaine:

Limitys:

Koko:

Poltto:

PUURAKENNE

Puurakenne

Työstö:

Kuvaus ja tulkinta: Viemäri I:n ja kaivo I:n kaivanto

Matriisi yläpuolella: pohjustushiekka

Vieressä:

Alapuolella:

Näytteet:

Kartta nro: 1, 3

Valokuvat: KF012162, KF012171-2172, KD011349-1350

TURKU TUOMIOKIRKKOTORI 2001, RAKENTEET

Rakenne nro: R14

Sijainti: Alue II:I, Linjan 100 - 101 kohta 44 m, etäisyys
linjasta 17 m suuntaan SE

Korkeus mmpy: 7.14

Kunto: huono

Rakenne: yksittäinen

Primääri sekundääri:primääri

Rakenteen koko: 90 x 80 cm

KIVIRAKENNE

Kivirakenne kenttäkivi

TIILIRAKENNE

Tiilirakenne

Sideaine:

Limitys:

Koko:

Poltto:

PUURAKENNE

Puurakenne

Työstö:

Kuvaus ja tulkinta: Mahdollinen kenttäkiveys tiilimurskan sekaisessa
hiekassa.

Matriisi yläpuolella: pohjustushiekka

Vieressä:

Alapuolella:

Näytteet:

Kartta nro: 1, 4

Valokuvat: KF012187, KD011384-1388

TURKU TUOMIOKIRKKOTORI 2001, RAKENTEET

Rakenne nro: R15

Sijainti: Alue II:l, Linjan 100 - 101 kohta 45 m, etäisyys
linjasta 18 m suuntaan SE

Korkeus mmpy: 7.20

Kunto: huono

Rakenne: yksittäinen

Primääri sekundaari:primääri

Rakenteen koko: 40 x 14 cm

KIVIRAKENNE

Kivirakenne

TIILIRAKENNE

Tiilirakenne

Sideaine:

Limitys:

Koko:

Poltto:

PUURAKENNE

Puurakenne lauta

Työstö:

Kuvaus ja tulkinta: Huonokuntoinen puujäännös, josta ei näy työstön jälkiä.
Puu puskee kaivausalueen S-profiiliin.

Matriisi yläpuolella:pohjustushiekka

Vieressä:

Alapuolella:

Näytteet:

Kartta nro: 1, 4

Valokuvat: KF012187, KD011384-1388

TURKU TUOMIOKIRKKOTORI 2001, RAKENTEET

Rakenne nro: R16

Sijainti: Alue II:I, Linjan 100 - 101 kohta 35 m, etäisyys
linjasta 14 m suuntaan SE

Korkeus mmpy: 7.49

Kunto: hyvä

Rakenne: yksittäinen

Primääri sekundaari:primääri

Rakenteen koko: 90 x 50 cm

KIVIRAKENNE

Kivirakenne kenttäkivi

TIILIRAKENNE

Tiilirakenne

Sideaine:

Limitys:

Koko:

Poltto:

PUURAKENNE

Puurakenne

Työstö:

Kuvaus ja tulkinta: Pätkä kenttäkiveystä, näkyvissä 4 kpl kenttäkiviä. Kivien halkaisijat vaihtelee 14 - 40 cm.

Matriisi yläpuolella: pohjustushiekka

Vieressä:

Alapuolella:

Näytteet:

Kartta nro: 1, 4

Valokuvat: KF012187, KD011384-1389

TURKU TUOMIOKIRKKOTORI 2001, RAKENTEET

Rakenne nro: R17:1-3

Sijainti: Alue II:II, Linjan 100 - 101 kohta 16-22 m,
etäisyys linjasta 2-10 m suuntaan SE

Korkeus mmpy: 7.80-8.00

Kunto: hyvä

Rakenne: yhdistelmä

Primääri sekundaari: primääri

Rakenteen koko: 4.40 x 6.60 m

KIVIRAKENNE

Kivirakenne lohkokivi ja kalkkikivi

TIILIRAKENNE

Tiilirakenne muurattu

Sideaine: kalkkilaasti

Limitys: pystylimitys

Koko: 30 x 15 x 8 cm

Poltto: normaali

PUURAKENNE

Puurakenne

Työstö:

Kuvaus ja tulkinta: R17:1 Kivistä laastista ja tiilistä olevat kaksi kokonaista ja kolmas lyhyt seinä. NE-seinässä tiilivuoraus. R17:2 Kalkkikivilaatta joka on toiminut porrasaskelmana. Portaan N-kulma kulunut pyöreäksi. R17:3 NE-seinän sisäpinnalla oleva 6 tiilen pystytiililimitys. Rakenteen leveys 70 cm. Mahdollisesti ikkunan tai oven karmin osaa. Pystylimityksen molemmin puolin olevat tiilet ovat limitetty sidetiiliksi.

Matriisi yläpuolella: pohjustushiekka

Vieressä:

Alapuolella:

Näytteet:

Kartta nro: 1, 6

Valokuvat: KF012190-2192, KD011390, KD011393

TURKU TUOMIOKIRKKOTORI 2001, RAKENTEET

Rakenne nro: R18:1

Sijainti: Alue II:II, Linjan 100 - 101 kohta 8-12 m,
etäisyys linjasta 8-11 m suuntaan SE

Korkeus mmpy: 8.40

Kunto: hyvä

Rakenne: yhdistelmä

Primääri sekundääri:primääri

Rakenteen koko: 3.20 x 2 m

KIVIRAKENNE

Kivirakenne lohkokivi

TIILIRAKENNE

Tiilirakenne muurattu

Sideaine: kalkkilaasti

Limitys: juoksulimitys ja sidelimitys

Koko: 17 x 15 x 7 cm

Poltto: normaali

PUURAKENNE

Puurakenne

Työstö:

Kuvaus ja tulkinta: Huone jonka seinät ovat lohkokivimuuria ja jonka sisäsivut seinistä on vuorattu tiilimuurauksella. NW-seinän näkyvissä oleva tiilimuuraus on tehty sidelimityksellä ja SE-seinä on tehty juoksulimityksellä. Huoneen SW-päädyssä ei ole tiilivuorausta. Huoneen NE-päädyssä on oviaukko R18:2.

Matriisi yläpuolella:pohjustushiekka

Vieressä: R18:2, R18:3, R18:5

Alapuolella:

Näytteet:

Kartta nro: 1, 6

Valokuvat: KF012191, KF012193-2194, KD011391-1392

TURKU TUOMIOKIRKKOTORI 2001, RAKENTEET

Rakenne nro: R18:2

Sijainti: Alue II:II, Linjan 100 - 101 kohta 8 m, etäisyys
linjasta 9 m suuntaan SE

Korkeus mmpy: 8.36-8.47

Kunto: hyvä

Rakenne: yhdistelmä

Primääri sekundääri:primääri

Rakenteen koko: 120 x 70 cm

KIVIRAKENNE

Kivirakenne

TIILIRAKENNE

Tiilirakenne muurattu

Sideaine: kalkkilaasti

Limitys: toteamaton

Koko: 23-25 x 11-13 x 6-7 cm

Poltto: normaali

PUURAKENNE

Puurakenne

Työstö:

Kuvaus ja tulkinta: Huoneen R18:1 NE-seinällä oleva oviaukko. Aukon
leveys on 120 cm. Oviaukon karmit on tiilimuuria, jossa
ei ole selvää, tunnistettavaa limitystä. Karmien paksuus
ja samalla seinän paksuus on 70 cm.

Matriisi yläpuolella:pohjustushiekka

Vieressä: R18:1, R18:5

Alapuolella:

Näytteet:

Kartta nro: 1, 6

Valokuvat: KF012191, KF012193-2194, KD011391-1392

TURKU TUOMIOKIRKKOTORI 2001, RAKENTEET

Rakenne nro: R18:3

Sijainti: Alue II:II, Linjan 100 - 101 kohta 7-10 m,
etäisyys linjasta 9-13 m suuntaan SE

Korkeus mmpy: 8.41

Kunto: hyvä

Rakenne: yhdistelmä

Primääri sekundääri:primääri

Rakenteen koko: 4 x 2,4 m

KIVIRAKENNE

Kivirakenne lohkokivi

TIILIRAKENNE

Tiilirakenne muurattu

Sideaine: kalkkilaasti

Limitys: sidelimitys

Koko: 24 x 12 x 5-7 cm

Poltto: normaali

PUURAKENNE

Puurakenne

Työstö:

Kuvaus ja tulkinta: Huone jonka näkyvistä osista pitkät seinät ovat muurattu kivistä ja tiilistä. Huoneen NE-pääty on tehty pelkästään tiilistä. Huoneen NW-seinästä on näkyvissä 90 cm. Tällä seinustalla on mahdollinen oviaukko huoneeseen R18:1. R18:3:n SE-seinälinja tiilet ovat tynnyriholvauksen R18:4 alimpia sisällepäin kaartuvia tiiliä.

Matriisi yläpuolella:pohjustushiekka

Vieressä: R18:1, R18:4, R18:5

Alapuolella:

Näytteet:

Kartta nro: 1, 6

Valokuvat: KF012191, KF012193-2194, KD011391-1392

TURKU TUOMIOKIRKKOTORI 2001, RAKENTEET

Rakenne nro: R18:4

Sijainti: Alue II:II, Linjan 100 - 101 kohta 7-8 m,
etäisyys linjasta 10-11 m suuntaan SE

Korkeus mmpy: 8.42

Kunto: hyvä

Rakenne: yhdistelmä

Primääri sekundääri: primääri

Rakenteen koko: 180 x 20 cm

KIVIRAKENNE

Kivirakenne

TIILIRAKENNE

Tiilirakenne muurattu

Sideaine: kalkkilaasti

Limitys: sidelimitys

Koko: 24 x 12 x 7 cm

Poltto: normaali

PUURAKENNE

Puurakenne

Työstö:

Kuvaus ja tulkinta: Tynnyriholvauksen alku SE-seinällä huoneessa R18:3.
Holvattuja tiiliä 9 kpl rivissä sidelimityksellä ulottuen
puoliväliin R18:3 SE-seinää. Holvaus kaartuu n. 30°
kulmassa NW-seinämää kohti. Holvauksen vastakkaista
kaarta ei näkynyt R18:1 tai R18:3:ssa.

Matriisi yläpuolella: pohjustushiekka

Vieressä: R18:3

Alapuolella:

Näytteet:

Kartta nro: 1, 6

Valokuvat: KF012191, KF012193-2194, KD011392

TURKU TUOMIOKIRKKOTORI 2001, RAKENTEET

Rakenne nro: R18:5

Sijainti: Alue II:II, Linjan 100 - 101 kohta 0-9 m,
etäisyys linjasta 2-10 m suuntaan SE

Korkeus mmpy: 8.46-8.80

Kunto: hyvä

Rakenne: yhdistelmä

Primääri sekundääri: primääri

Rakenteen koko: 7.30 x 3.80 m

KIVIRAKENNE

Kivirakenne lohkokivi

TIILIRAKENNE

Tiilirakenne muurattu

Sideaine: kalkkilaasti

Limitys: juoksulimitys

Koko: 25 x 15 x 6 cm

Poltto: normaali

PUURAKENNE

Puurakenne

Työstö:

Kuvaus ja tulkinta: R18 suurin huone, jonka seinät ovat pääasiassa lohkokiviä. Seinien paksuus vaihtelee 70 - 105 cm välillä. NE-seinän E-kulmassa on juoksutiililimitystä. Huoneen pitkät seinät ovat epämääräisiä, varsinkin NW-seinä.

Matriisi yläpuolella: pohjustushiekka

Vieressä: R18:1-3, R18:8

Alapuolella:

Näytteet:

Kartta nro: 1, 6

Valokuvat: KF012191, KF012193-2194, KD011392, KD011395-1396

TURKU TUOMIOKIRKKOTORI 2001, RAKENTEET

Rakenne nro: R18:6

Sijainti: Alue II:II, Linjan 100 - 101 kohta 3-5 m,
etäisyys linjasta 10-13 m suuntaan SE

Korkeus mmpy: 8.51

Kunto:

Rakenne: yhdistelmä

Primääri sekundääri:primääri

Rakenteen koko: 2.20 x 3 m

KIVIRAKENNE

Kivirakenne lohkokivi

TIILIRAKENNE

Tiilirakenne muurattu

Sideaine: kalkkilaasti

Limitys: toteamaton

Koko: 23 x 17 cm

Poltto: normaali

PUURAKENNE

Puurakenne

Työstö:

Kuvaus ja tulkinta: Tiililattiainen huone. Seinät koostuvat isoista lohkokivistä. Huoneen NE-seinässä tiilimuurausta ja tasossa laajempi tiilimuuraus R18:7. Tason tiilimuuraus voi olla lattiapintaa tai uunin pohjaa tai paksua seinämuuria.

Matriisi yläpuolella:pohjustushiekka

Vieressä: R18:7

Alapuolella:

Näytteet:

Kartta nro: 1, 6

Valokuvat: KF012191, KF012193-2194, KD011392, KD011395

TURKU TUOMIOKIRKKOTORI 2001, RAKENTEET

Rakenne nro: R18:7

Sijainti: Alue II:II, Linjan 100 - 101 kohta 5 m, etäisyys
linjasta 11 m suuntaan SE

Korkeus mmpy: 8.59

Kunto: huono

Rakenne: yhdistelmä

Primääri sekundääri:primääri

Rakenteen koko: 1 x 1.30 m

KIVIRAKENNE

Kivirakenne

TIILIRAKENNE

Tiilirakenne muurattu

Sideaine: kalkkilaasti

Limitys: toteamaton

Koko: 30 x 14 cm

Poltto: normaali

PUURAKENNE

Puurakenne

Työstö:

Kuvaus ja tulkinta: Tiilirakenne jonka tiilet hyvin huonossa kunnossa.
Rakenne on mahdollisesti lattiapintaa, uunin
pohjarakennetta tai seinämuuria.

Matriisi yläpuolella: pohjustushiekka

Vieressä: R18:6

Alapuolella:

Näytteet:

Kartta nro: 1, 6

Valokuvat: KF012191, KF012193-2194, KD011392, KD011395

TURKU TUOMIOKIRKKOTORI 2001, RAKENTEET

Rakenne nro: R18:8

Sijainti: Alue II:II, Linjan 100 - 101 kohta 2 m, etäisyys
linjasta 11 m suuntaan SE

Korkeus mmpy: 8.73

Kunto: hyvä

Rakenne: yhdistelmä

Primääri sekundaari: primääri

Rakenteen koko: 120 x 80 cm

KIVIRAKENNE

Kivirakenne lohkokivi

TIILIRAKENNE

Tiilirakenne

Sideaine:

Limitys:

Koko:

Poltto:

PUURAKENNE

Puurakenne

Työstö:

Kuvaus ja tulkinta: Iso laakea lohkokivi, jonka pinnassa laastia.
Mahdollinen seinälinja, mutta voi kuulua R18:5
seinäarakenteisiin.

Matriisi yläpuolella: pohjustushiekka

Vieressä: R18:5

Alapuolella:

Näytteet:

Kartta nro: 1, 6

Valokuvat: KF012191, KF012193-2194, KD011392, KD011395-1396

TURKU TUOMIOKIRKKOTORI 2001, RAKENTEET

Rakenne nro: R18:9

Sijainti: Alue II:II, Linjan 100 - 101 kohta 12 m,
etäisyys linjasta 9 m suuntaan SE

Korkeus mmpy: 8.30

Kunto:

Rakenne: yhdistelmä

Primääri sekundaari: primääri

Rakenteen koko: 3 x 0.8 m

KIVIRAKENNE

Kivirakenne lohkokivi

TIILIRAKENNE

Tiilirakenne

Sideaine:

Limitys:

Koko:

Poltto:

PUURAKENNE

Puurakenne

Työstö:

Kuvaus ja tulkinta: Kolme isoa lohkokiveä sekä pieniä lohkottuja ja luonnonkiviä. Kivet kuuluvat mahdollisesti R18:3:n seinärakenteisiin. Kivien pinnalla on hiukan laastia.

Matriisi yläpuolella: pohjustushiekka

Vieressä: R18:1

Alapuolella:

Näytteet:

Kartta nro: 1, 6

Valokuvat: KF012191, KF012193-2194, KD011391-1392

TURKU TUOMIOKIRKKOTORI 2001, RAKENTEET

Rakenne nro: R19

Sijainti: Alue I, linjan 100-101 kohta 45-50 m, etäisyys
linjasta 0-2,5 m suuntaan NW

Korkeus mmpy: 6.64-6.80

Kunto:

Rakenne: yksittäinen

Primääri sekundaari: primääri

Rakenteen koko: 5 x 2.5 m

KIVIRAKENNE

Kivirakenne

TIILIRAKENNE

Tiilirakenne

Sideaine:

Limitys:

Koko:

Poltto:

PUURAKENNE

Puurakenne

Työstö:

Kuvaus ja tulkinta: Talon kulma, joka erottuu pohjustushiekasta tiili-, laasti- ja nokiraitana, jossa on myös kiviä. Itse seinät eivät ole näkyvissä vaan seinälinjojen paikat, jotka ovat jääneet koholle maan painuessa ympäriltä.

Matriisi yläpuolella: pohjustushiekka

Vieressä:

Alapuolella:

Näytteet:

Kartta nro: 1, 8

Valokuvat: KF012197, KD011399

TURKU TUOMIOKIRKKOTORI 2001, RAKENTEET

Rakenne nro: R20

Sijainti: Alue I, linjan 100-101 kohta 11 m, etäisyys
linjasta 6 m suuntaan NW

Korkeus mmpy: 8.00

Kunto: huono

Rakenne: yksittäinen

Primääri sekundaari: primääri

Rakenteen koko: 2 x 2 m

KIVIRAKENNE

Kivirakenne luonnonkivi ja lohkokivi

TIILIRAKENNE

Tiilirakenne

Sideaine:

Limitys:

Koko:

Poltto:

PUURAKENNE

Puurakenne

Työstö:

Kuvaus ja tulkinta: Epämääräinen kiveys, jonka yhteydessä jonkin verran
laastia ja runsaasti tiilenpaloja.

Matriisi yläpuolella: pohjustushiekka

Vieressä:

Alapuolella:

Näytteet:

Kartta nro: 1, 7

Valokuvat: KF012202-2203, KD011404-1407

TURKU TUOMIOKIRKKOTORI 2001, RAKENTEET

Rakenne nro: R21

Sijainti: Alue I, linjan 100-101 kohta 7-8 m, etäisyys
linjasta 0-2 m suuntaan NW

Korkeus mmpy: 8.12

Kunto:

Rakenne: yksittäinen

Primääri sekundaari: primääri

Rakenteen koko: 60 x 20 cm

KIVIRAKENNE

Kivirakenne lohkokivi

TIILIRAKENNE

Tiilirakenne

Sideaine:

Limitys:

Koko:

Poltto:

PUURAKENNE

Puurakenne

Työstö:

Kuvaus ja tulkinta: Kolme kiveä rivissä. Ovat R34-linjan ulkoreunalla.
Mahdollisesti määrittävät R34-linjaa. Rakenteella ei
kuitenkaan suoranaista fyysistä kontaktia R34:n kanssa.

Matriisi yläpuolella: pohjustushiekka

Vieressä:

Alapuolella:

Näytteet:

Kartta nro: 1, 7

Valokuvat: KF012202-2203, KD011404-1407

TURKU TUOMIOKIRKKOTORI 2001, RAKENTEET

Rakenne nro: R22

Sijainti: Alue I, linjan 100-101 kohta 3-4 m, etäisyys
linjasta 8 m suuntaan NW

Korkeus mmpy: 8.20

Kunto: hyvä

Rakenne: yksittäinen

Primääri sekundääri:primääri

Rakenteen koko: 1 x 1 m

KIVIRAKENNE

Kivirakenne luonnonkivi

TIILIRAKENNE

Tiilirakenne muurattu

Sideaine: kalkkilaasti

Limitys: toteamaton

Koko:

Poltto: normaali

PUURAKENNE

Puurakenne

Työstö:

Kuvaus ja tulkinta: Lattia tai muu pohjarakenne. Kivien ohessa pari tiiltä ja
runsaasti hiekanhienoa tiilimurskaa. Kivet ja tiilet ovat
muurattu.

Matriisi yläpuolella: pohjustushiekka

Vieressä:

Alapuolella:

Näytteet:

Kartta nro: 1, 7

Valokuvat: KF012202-2204, KD011404-1407

TURKU TUOMIOKIRKKOTORI 2001, RAKENTEET

Rakenne nro: R23

Sijainti: Alue I, linjan 100-101 kohta 6 m, etäisyys
linjasta 5 m suuntaan NW

Korkeus mmpy: 8.11

Kunto: huono

Rakenne: yksittäinen

Primääri sekundaari:sekundaari

Rakenteen koko: 1 x 1 m

KIVIRAKENNE

Kivirakenne

TIILIRAKENNE

Tiilirakenne ladottu

Sideaine:

Limitys:

Koko: 28 x 12-15 x 7-8 cm

Poltto: alipoltettu ja normaali

PUURAKENNE

Puurakenne

Työstö:

Kuvaus ja tulkinta: Epämääräinen tiilikasa.

Matriisi yläpuolella:pohjustushiekka

Vieressä:

Alapuolella:

Näytteet:

Kartta nro: 1, 7

Valokuvat: KF012202-2203, KD011404-1407

TURKU TUOMIOKIRKKOTORI 2001, RAKENTEET

Rakenne nro: R24

Sijainti: Alue I, linjan 100-101 kohta 4 m, etäisyys
linjasta 3 m suuntaan NW

Korkeus mmpy: 8.30-8.36

Kunto: hyvä

Rakenne: yksittäinen

Primääri sekundääri:primääri

Rakenteen koko: 1.5 x 1 m

KIVIRAKENNE

Kivirakenne lohkokivi

TIILIRAKENNE

Tiilirakenne

Sideaine:

Limitys:

Koko:

Poltto:

PUURAKENNE

Puurakenne

Työstö:

Kuvaus ja tulkinta: 4 kpl isoja lohkokiviä rivissä, joiden ympärillä ja
joukossa on tiilimurskaa ja laastia. Mahdollinen
seinälinja.

Matriisi yläpuolella:pohjustushiekka

Vieressä:

Alapuolella:

Näytteet:

Kartta nro: 1, 7

Valokuvat: KF012202-2204, KD011404-1407

TURKU TUOMIOKIRKKOTORI 2001, RAKENTEET

Rakenne nro: R25

Sijainti: Alue I, R32:ssa 0-4 m kohdalla.

Korkeus mmpy: 5.32-5.05

Kunto: hyvä

Rakenne: yksittäinen

Primääri sekundääri: primääri

Rakenteen koko: 3.20 x 0.8 m

KIVIRAKENNE

Kivirakenne kenttäkivi

TIILIRAKENNE

Tiilirakenne

Sideaine:

Limitys:

Koko:

Poltto:

PUURAKENNE

Puurakenne

Työstö:

Kuvaus ja tulkinta: Poikittainen pätkä katukiveystä. Kivet ovat noin 20 cm halkaisijaltaan olevia kenttäkiviä. Kadun SW-pääty on tuhoutunut. NE-pääty on ehjä. "Kauppiaskatu".

Matriisi yläpuolella: pohjustushiekka

Vieressä:

Alapuolella:

Näytteet:

Kartta nro: 1, 9, 10

Valokuvat: KF012207-2211, KD011413-1417

TURKU TUOMIOKIRKKOTORI 2001, RAKENTEET

Rakenne nro: R26

Sijainti: Alue I, linjan 100-101 kohta 66-69 m, etäisyys
linjasta 12-14 m suuntaan NW

Korkeus mmpy: 5.82

Kunto:

Rakenne:

Primääri sekundääri:

Rakenteen koko: 2.50-3 x 2 m

KIVIRAKENNE

Kivirakenne

TIILIRAKENNE

Tiilirakenne

Sideaine:

Limitys:

Koko:

Poltto:

PUURAKENNE

Puurakenne

Työstö:

Kuvaus ja tulkinta: Kaivo 2 varten kaivettu kuoppa, joka on täysin viereisen likaviemärikaivon kaivuukuopassa l. täytemaassa. Täytemaa jatkui kaivon alapinnan alapuolelle. Kuopan NW-profiilin alaosissa on mahdollisesti koskematonta maata.

Matriisi yläpuolella: pohjustushiekka

Vieressä:

Alapuolella: täyttöhiekkaa

Näytteet:

Kartta nro: 1, 9, 10

Valokuvat: KF012205-2206, KD011408-1409

TURKU TUOMIOKIRKKOTORI 2001, RAKENTEET

Rakenne nro: R27

Sijainti: Alue I, linjan 100-101 kohta 47-50 m, etäisyys
linjasta 13-14 m suuntaan NW

Korkeus mmpy: 6.34-4.80

Kunto:

Rakenne:

Primääri sekundaari:

Rakenteen koko: 2.80 x 1.20 m

KIVIRAKENNE

Kivirakenne

TIILIRAKENNE

Tiilirakenne

Sideaine:

Limitys:

Koko:

Poltto:

PUURAKENNE

Puurakenne

Työstö:

Kuvaus ja tulkinta: Kaivo 3 varten kaivettu kuoppa. Kadun pohjustushiekkaa n. 60 cm ja sen alla sekoittunut maakerros. Kuopassa ei ollut rakenteita.

Matriisi yläpuolella: pohjustushiekka

Vieressä:

Alapuolella:

Näytteet:

Kartta nro: 1, 9, 10

Valokuvat: KD011410-1412

TURKU TUOMIOKIRKKOTORI 2001, RAKENTEET

Rakenne nro: R28

Sijainti: Alue I, R32:ssa 9-14 m kohdalla.

Korkeus mmpy: 5.79-5.65

Kunto: hyvä

Rakenne: yksittäinen

Primääri sekundaari: primääri

Rakenteen koko: 5 x 0.5 m

KIVIRAKENNE

Kivirakenne kenttäkivi

TIILIRAKENNE

Tiilirakenne

Sideaine:

Limitys:

Koko:

Poltto:

PUURAKENNE

Puurakenne

Työstö:

Kuvaus ja tulkinta: 5 m pitkä pätkä piha / katukiveystä. Kiveyksen NW-reuna on tuhoutunut aiemmin puhelinkaapeleiden laitossa.

Matriisi yläpuolella: pohjustushiekka

Vieressä: R29

Alapuolella:

Näytteet:

Kartta nro: 1, 9, 10

Valokuvat: KF012212-2213, KD011418-1420

TURKU TUOMIOKIRKKOTORI 2001, RAKENTEET

Rakenne nro: R29

Sijainti: Alue I, R32:ssa 12-14 m kohdalla.

Korkeus mmpy: 5.83-5.49

Kunto: hyvä

Rakenne: yksittäinen

Primääri sekundääri:primääri

Rakenteen koko: n. 1 x 0.5 x 1 m

KIVIRAKENNE

Kivirakenne lohkokivi

TIILIRAKENNE

Tiilirakenne

Sideaine:

Limitys:

Koko:

Poltto:

PUURAKENNE

Puurakenne

Työstö:

Kuvaus ja tulkinta: Seinälinjan kulma, jossa ainakin kaksikivikertaa. Päällimmäinen kivikerta poistettu. Kivien välissä oli kalkkilaastia, joten kivet ovat voineet olla muurattuja paikalleen. Kivien näkyvien osien halkaisijat ovat noin 45-60 cm. Seinälinja mahdollisesti muodostaa yhden rakenteen R30 kanssa.

Matriisi yläpuolella:pohjustushiekka

Vieressä: R28

Alapuolella:

Näytteet:

Kartta nro: 1, 9, 10

Valokuvat: KF012212-2214, KD011418-1422

TURKU TUOMIOKIRKKOTORI 2001, RAKENTEET

Rakenne nro: R30

Sijainti: Alue I, R32:ssa 7-8 m kohdalla.

Korkeus mmpy: 5.34

Kunto: hyvä

Rakenne: yksittäinen

Primääri sekundääri: primääri

Rakenteen koko: 120 x 130 cm

KIVIRAKENNE

Kivirakenne lohkokivi

TIILIRAKENNE

Tiilirakenne

Sideaine:

Limitys:

Koko:

Poltto:

PUURAKENNE

Puurakenne

Työstö:

Kuvaus ja tulkinta: Poikittain viemärikaivannossa oleva seinälinja .
Näkyvissä oleva pätkä koostuu yhdestä isosta kivistä,
jonka ympärillä on paikaltaan liikahaneita kiilakiviä.
Rakenne liittyy R29:ään.

Matriisi yläpuolella: pohjustushiekka

Vieressä:

Alapuolella:

Näytteet:

Kartta nro: 1, 9, 10

Valokuvat: KF012220, KD011430

TURKU TUOMIOKIRKKOTORI 2001, RAKENTEET

Rakenne nro: R31

Sijainti: Alue I, R32:ssa 5-6 m kohdalla.

Korkeus mmpy: 5.36-5.05

Kunto: huono

Rakenne: yksittäinen

Primääri sekundääri: primääri

Rakenteen koko: 1.6 x 0.2 m

KIVIRAKENNE

Kivirakenne kenttäkivi

TIILIRAKENNE

Tiilirakenne

Sideaine:

Limitys:

Koko:

Poltto:

PUURAKENNE

Puurakenne

Työstö:

Kuvaus ja tulkinta: 6 kpl kenttäkiviä rivissä, joiden alla ei ole selvää pohjustushiekkakerrosta. Mahdollisesti hajonnut pihatai katukiveys.

Matriisi yläpuolella: pohjustushiekka

Vieressä:

Alapuolella:

Näytteet:

Kartta nro: 1, 9, 10

Valokuvat: KF012219, KD011429

TURKU TUOMIOKIRKKOTORI 2001, RAKENTEET

Rakenne nro: R32

Sijainti: Alue I, linjan 100-101 kohta 46-67 m, etäisyys
linjasta 10-14 m suuntaan NW

Korkeus mmpy: 6.23-4.18

Kunto:

Rakenne:

Primääri sekundääri:

Rakenteen koko:

KIVIRAKENNE

Kivirakenne

TIILIRAKENNE

Tiilirakenne

Sideaine:

Limitys:

Koko:

Poltto:

PUURAKENNE

Puurakenne

Työstö:

Kuvaus ja tulkinta: Sadevesiviemäriä varten kaivettu kaivanto.

Matriisi yläpuolella: pohjustushiekka

Vieressä:

Alapuolella:

Näytteet:

Kartta nro: 1, 10

Valokuvat: KF012215-2218, KD011408-1430

TURKU TUOMIOKIRKKOTORI 2001, RAKENTEET

Rakenne nro: R33

Sijainti: Alue I, linjan 100-101 kohta 4-6 m, etäisyys
linjasta 1-2,5 m suuntaan NW

Korkeus mmpy: 8.24

Kunto:

Rakenne: yksittäinen

Primääri sekundääri: primääri

Rakenteen koko: n. 1,30 x 2,20 m

KIVIRAKENNE

Kivirakenne

TIILIRAKENNE

Tiilirakenne

Sideaine:

Limitys:

Koko:

Poltto:

PUURAKENNE

Puurakenne

Työstö:

Kuvaus ja tulkinta: Mahdollinen kaivo. Paikalla on hyvin sekaista täyttömaata, jossa on kivien välissä suuriakin koloja -"onkaloita". Erottuu ympäröivästä maasta irtonaisuuden ja onkaloiden perusteella.

Matriisi yläpuolella: pohjustushiekka

Vieressä: R34

Alapuolella:

Näytteet:

Kartta nro: 1, 7

Valokuvat: KF012201-2203, KD011404-1407

TURKU TUOMIOKIRKKOTORI 2001, RAKENTEET

Rakenne nro: R34

Sijainti: Alue II:II-Alue I, Linjan 100 - 101 kohta 0-8 m,
etäisyys linjasta 3 m suuntaan SE ja 9 m
suuntaan NW

Korkeus mmpy: 8.30 - 8.51

Kunto: hyvä

Rakenne: yksittäinen

Primääri sekundääri:primääri

Rakenteen koko: 7 x 4 m

KIVIRAKENNE

Kivirakenne lohkokivi

TIILIRAKENNE

Tiilirakenne

Sideaine:

Limitys:

Koko:

Poltto:

PUURAKENNE

Puurakenne

Työstö:

Kuvaus ja tulkinta: Tonttiraja. Pääosa rakenteesta on I-alueella. Linjat ovat lohkokiveä, joiden joukossa on laastia, tiiliä ja tiilenpaloja. Linjat eivät ole kovin selviä, mutta hahmotettavissa. Rakenteeseen kuuluu todennäköisesti myös R 21.

Matriisi yläpuolella:pohjustushiekka

Vieressä: R18:5, R21, R33

Alapuolella:

Näytteet:

Kartta nro: 1, 6, 7

Valokuvat: KF012201-2203, KD011404-1407

TURKU TUOMIOKIRKKOTORI 2001, RAKENTEET

Rakenne nro: R35

Sijainti: Alue III. Linjan 101 - 103 kohta 0 - 12 m.
Etäisyys linjasta 0 - 19 m. kulkee vinottain
liniaan nähden

Korkeus mmpy: 9.49 - 9.23

Kunto: huono

Rakenne: yksittäinen

Primääri sekundääri: primääri

Rakenteen koko: 32 m x 0,3 m

KIVIRAKENNE

Kivirakenne

TIILIRAKENNE

Tiilirakenne

Sideaine:

Limitys:

Koko:

Poltto:

PUURAKENNE

Puurakenne

Työstö:

Kuvaus ja tulkinta: Kaapelikaivanto jossa kaapelin suojana betoniputket.
Kaivannon \emptyset n. 30 cm.

Matriisi yläpuolella: pohjustushiekka

Vieressä:

Alapuolella:

Näytteet:

Kartta nro: 11

Valokuvat: KF012221-2222, KD011434, KD011437

TURKU TUOMIOKIRKKOTORI 2001, RAKENTEET

Rakenne nro: R36

Sijainti: Alue III, Linja 102 - 103 etäisyys linjasta 19 m
- suuntaan NE.

Korkeus mmpy:

Kunto:

Rakenne: yksittäinen

Primääri sekundääri:primääri

Rakenteen koko: 1 m x

KIVIRAKENNE

Kivirakenne

TIILIRAKENNE

Tiilirakenne

Sideaine:

Limitys:

Koko:

Poltto:

PUURAKENNE

Puurakenne

Työstö:

Kuvaus ja tulkinta: Kaapelikaivanto joka kulkee Tuomiokirkon portaiden edessä. Kaapelien suojana tiilet.

Matriisi yläpuolella:pohjustushiekka

Vieressä:

Alapuolella:

Näytteet:

Kartta nro: 11

Valokuvat: KF012222, KF012224-2227, KD011437

TURKU TUOMIOKIRKKOTORI 2001, RAKENTEET

Rakenne nro: R37

Sijainti: Alue III, Linjan 101 - 103 kohdalla 4 - 12 m.
Etäisyys linjasta 1 - 7 m suuntaan NE.

Korkeus mmpy:

Kunto: hyvä

Rakenne: yhdistelmä

Primääri sekundaari: primääri

Rakenteen koko: 7 x 8 m

KIVIRAKENNE

Kivirakenne lohkokivi

TIILIRAKENNE

Tiilirakenne muurattu

Sideaine: kalkkilaasti

Limitys: toteamaton

Koko:

Poltto: normaali

PUURAKENNE

Puurakenne

Työstö:

Kuvaus ja tulkinta: Lohkokivistä muurattu yhden kokonaisen huoneen ja toisen mahdollisen huoneen käsittämä rakenne, jonka seinissä on runsaasti laastia ja vähän tiilenkappaleita. Kivien koko on n. 60 x 40 cm. Kokonaisen huoneen E-kulmassa on tiilimurskakeskittymä. SE-seinä näkyy vain laastirajoina. NW-seinä on poikki. SW-seinä yhtyy R18:sta. Toinen mahdollinen huone koostuu SE- ja NE-seinämistä. Molempien huoneiden sisäpinnat ovat

Matriisi yläpuolella: pohjustushiekka

Vieressä: R18

Alapuolella:

Näytteet:

Kartta nro: 11

Valokuvat: KF012222, KF012224-2227, KD011437

TURKU TUOMIOKIRKKOTORI 2001, RAKENTEET

Rakenne nro: R38

Sijainti: Linjan 101 - 103 kohta 4 - 9 m. Etäisyys
linjasta 6 - 9 m suuntaan NE.

Korkeus mmpy:

Kunto: hyvä

Rakenne: yksittäinen

Primääri sekundaari: primääri

Rakenteen koko: 4 x 1,2 m

KIVIRAKENNE

Kivirakenne kenttäkivi

TIILIRAKENNE

Tiilirakenne

Sideaine:

Limitys:

Koko:

Poltto:

PUURAKENNE

Puurakenne

Työstö:

Kuvaus ja tulkinta: Pätkä kenttäkiveystä. Kivien välissä siellä täällä laastia,
ehkä resenttiä. Mahdollinen katukiveys.

Matriisi yläpuolella: pohjustushiekka

Vieressä:

Alapuolella:

Näytteet:

Kartta nro: 11

Valokuvat: KF012222, KF012224-2227, KD011437

TURKU TUOMIOKIRKKOTORI 2001, RAKENTEET

Rakenne nro: R39:1-9

Sijainti: Alue III, linjan 101-103 kohta 4-7 m. Etäisyys
linjasta 11-13 m suuntaan NE.

Korkeus mmpy: 9.13

Kunto: huono

Rakenne: yhdistelmä

Primääri sekundääri: primääri

Rakenteen koko: 2 x 1.40 m

KIVIRAKENNE

Kivirakenne

TIILIRAKENNE

Tiilirakenne

Sideaine:

Limitys:

Koko:

Poltto:

PUURAKENNE

Puurakenne hirsi

Työstö:

Kuvaus ja tulkinta: 9 kpl lahonneita hirrenpätkiä. Mahdollinen hirsjarina.
1) 70 x 20 x 1 cm. 2) 55 x 14 x 1 cm. 3) 202 x 16 x 1 cm.
4) 200 x 10 x 1 cm. 5) 190 x 20 x 1 cm. 6) 145 x 13 x 1
cm. 7) 190 x 14 x 1 cm. 8) 123 x 10 x 1 cm. 9) 145 x 15 x
1 cm.

Matriisi yläpuolella: pohjustushiekka

Vieressä:

Alapuolella:

Näytteet:

Kartta nro: 11

Valokuvat: KF012222, KF012224-2227, KD011437

TURKU TUOMIOKIRKKOTORI 2001, RAKENTEET

Rakenne nro: R40

Sijainti: Alue III, linjan 101-103 kohta 1-3 m. Etäisyys
linjasta 4-5 m suuntaan NE.

Korkeus mmpy: 8.90

Kunto: hyvä

Rakenne: yksittäinen

Primääri sekundaari: primääri

Rakenteen koko: 1.70 x 1 m

KIVIRAKENNE

Kivirakenne lohkokivi

TIILIRAKENNE

Tiilirakenne

Sideaine:

Limitys:

Koko:

Poltto:

PUURAKENNE

Puurakenne

Työstö:

Kuvaus ja tulkinta: 6 kpl lohkokiviä 3 x 3 riveissä. Mahdollinen seinälinja.
Kivet on muurattu kalkkilaastilla.

Matriisi yläpuolella: pohjustushiekka

Vieressä:

Alapuolella:

Näytteet:

Kartta nro: 11

Valokuvat: KF012222, KF012224-2227, KD011437

TURKU TUOMIOKIRKKOTORI 2001, RAKENTEET

Rakenne nro: R41

Sijainti: Alue III, linjan 101-103 kohta 0-2 m. Etäisyys
linjasta 5-6 m suuntaan NE.

Korkeus mmpy: 8.90

Kunto: hyvä

Rakenne: yksittäinen

Primääri sekundääri: primääri

Rakenteen koko: 2,60 x 1,20 m

KIVIRAKENNE

Kivirakenne luonnonkivi / lohkokivi

TIILIRAKENNE

Tiilirakenne

Sideaine:

Limitys:

Koko:

Poltto:

PUURAKENNE

Puurakenne

Työstö:

Kuvaus ja tulkinta: Lohko- & luonnonkivilinja, jossa kivet on muurattu
kalkkilaastilla. Kivien keskimääräinen koko n. 28-32 cm.

Matriisi yläpuolella: pohjustushiekka

Vieressä:

Alapuolella:

Näytteet:

Kartta nro: 11

Valokuvat: KF012222, KF012224-2227, KD011437

TURKU TUOMIOKIRKKOTORI 2001, RAKENTEET

Rakenne nro: R42

Sijainti: Alue III, linjan 101-B kohta 32-34 m. Etäisyys
linjasta 1-4 m suuntaan E.

Korkeus mmpy: 9.19

Kunto: hyvä

Rakenne: yksittäinen

Primääri sekundääri:primääri

Rakenteen koko: 4 x 4 m

KIVIRAKENNE

Kivirakenne kalkkikivi

TIILIRAKENNE

Tiilirakenne

Sideaine:

Limitys:

Koko:

Poltto:

PUURAKENNE

Puurakenne

Työstö:

Kuvaus ja tulkinta: Runsaasta kalkkilaastista ja kalkkikivistä (palaneista)
tehdyt 3 seinälinjaa. Seinien paksuus n. 1 m. Rakenteen
S-seinällä kalkkikiviä linjassa. Muut seinät näkyvät
laastin ja kivimurskan sekaisena värjäymänä. Rakenteen
ympäriällä tiilimurskan sekaista maata.

Matriisi yläpuolella:pohjustushiekka

Vieressä:

Alapuolella:

Näytteet:

Kartta nro: 11

Valokuvat: KF012223, KD011438

TURKU TUOMIOKIRKKOTORI 2001, RAKENTEET

Rakenne nro: R43

Sijainti: Alue III, linjan 101-B kohta 50-52 m ja 61-67
m. Etäisyys linjasta 1-3 m suuntaan W.

Korkeus mmpy: 8.97

Kunto:

Rakenne:

Primääri sekundääri:

Rakenteen koko:

KIVIRAKENNE

Kivirakenne

TIILIRAKENNE

Tiilirakenne

Sideaine:

Limitys:

Koko:

Poltto:

PUURAKENNE

Puurakenne

Työstö:

Kuvaus ja tulkinta: Kaapelikaivanto jossa betonikourulla suojattu kaapeli.

Matriisi yläpuolella: pohjustushiekka

Vieressä:

Alapuolella:

Näytteet:

Kartta nro: 11

Valokuvat: KF012228-2229, KD011444-1445

TURKU TUOMIOKIRKKOTORI 2001, RAKENTEET

Rakenne nro: R44

**Sijainti: Alue III, linjan 101-B kohta 61 m. Etäisyys
linjasta 4 m suuntaan W.**

Korkeus mmpy: 8.94

Kunto:

Rakenne:

Primääri sekundääri:

Rakenteen koko:

KIVIRAKENNE

Kivirakenne

TIILIRAKENNE

Tiilirakenne

Sideaine:

Limitys:

Koko:

Poltto:

PUURAKENNE

Puurakenne

Työstö:

Kuvaus ja tulkinta: Kaapelikaivanto jossa tiilillä suojattu kaapeli.

Matriisi yläpuolella: pohjustushiekka

Vieressä:

Alapuolella:

Näytteet:

Kartta nro: 11

Valokuvat: KF012228-2229, KD011444-1445

TURKU TUOMIOKIRKKOTORI 2001, RAKENTEET

Rakenne nro: R45

Sijainti: Alue III, linjan 101-B kohta 64 m.

Korkeus mmpy: 9.15

Kunto: hyvä

Rakenne: yksittäinen

Primääri sekundääri: primääri

Rakenteen koko: 1 x 0,5 m

KIVIRAKENNE

Kivirakenne luonnonkivi

TIILIRAKENNE

Tiilirakenne

Sideaine:

Limitys:

Koko:

Poltto:

PUURAKENNE

Puurakenne

Työstö:

Kuvaus ja tulkinta: 9 kpl kiviä rykelmänä. Mahdollinen kenttäkiveys.

Matriisi yläpuolella: pohjustushiekka

Vieressä:

Alapuolella:

Näytteet:

Kartta nro: 11

Valokuvat: KF012228-2229, KD011444-1445

TURKU TUOMIOKIRKKOTORI 2001, RAKENTEET
Rakenne nro: R46

Sijainti: Alue III, linjan 101-B kohta 60-62 m.

Korkeus mmpy: 9.05

Kunto: hyvä

Rakenne: yksittäinen

Primääri sekundaari: primääri

Rakenteen koko: 2 x 1 m

KIVIRAKENNE

Kivirakenne luonnonkivi

TIILIRAKENNE

Tiilirakenne

Sideaine:

Limitys:

Koko:

Poltto:

PUURAKENNE

Puurakenne

Työstö:

Kuvaus ja tulkinta: 3 kpl hajanaisia kiviä.

Matriisi yläpuolella: pohjustushiekka

Vieressä:

Alapuolella:

Näytteet:

Kartta nro: 11

Valokuvat: KF012228-2229, KD011444-1445

TURKU TUOMIOKIRKKOTORI 2001, YKSIKÖT

Yksikkö nro: K1

Sijainti: Alue II:I, R13, 0 - 5 m kohdalla.

Korkeus mmpy: 5.79 - (5.28)

Matriisi yläpuolella: pohjustushiekka

vieressä: R1

Alapuolella:

Yksikön kuvaus: Sekoittunutta maata, jossa on orgaanista ainesta ja savea vähän, hiekkaa, tiilimurskaa, laastia ja kiviä. Maa-aines on hyvin irtonaista.

Tulkinta: Turun palon jälkeen perustetun Nikolainpuiston pohjien tasoitukseen tehty täyttö / tasoitekerros.

Kartta nro: 3

Valokuvat:

TURKU TUOMIOKIRKKOTORI 2001, YKSIKÖT

Yksikkö nro: K2

Sijainti: Alue II:I, R13, 6 - 8 m kohdalla. Rakenteiden R1:1 ja R1:2 välissä.

Korkeus mmpy: 6.21 - (5.20)

Matriisi yläpuolella: pohjustushiekka

vieressä: R1:1, R1:2

Alapuolella:

Yksikön kuvaus: Sekoittunutta maata, jossa on orgaanista ainesta ja savea vähän, hiekkaa, tiilimurskaa, laastia ja kiviä. Maa-aines on tiiviimpää kuin K1. R1:2:n länsipuolella on laastinen purkuläjälinssi, jossa on puhdasta laastia, tiiliä, kiviä, luuta ja maa-ainesta.

Tulkinta: Turun palon jälkeen perustetun Nikolainpuiston pohjien tasoitukseen tehty täyttö / tasoitekerros. Maa-aineksen tiiviys johtuu R1:1-2 väliin jäämisestä ja tiivistymisestä seinämiä vasten.

Kartta nro: 3

Valokuvat:

TURKU TUOMIOKIRKKOTORI 2001, YKSIKÖT

Yksikkö nro: K3

Sijainti: Alue II:I, R13, 9 - 14 m kohdalla. Rakenteiden R1:2 ja R2 välissä.

Korkeus mmpy: 6.26 - (5.28)

Matriisi yläpuolella: pohjustushiekka

vieressä: R1:2, R2

Alapuolella:

Yksikön kuvaus: Sekoittunutta maata, jossa on orgaanista ainesta ja savea vähän, hiekkaa, tiilimurskaa, laastia ja kiviä. Maa-aines on hyvin irtonaista. Rakenteen R2 länsipuolella muurissa kiinni on varhaisempi poikittain leikkaava viemärikaivanto (V 50 M).

Tulkinta: Turun palon jälkeen perustetun Nikolainpuiston pohjien tasoitukseen tehty täyttö / tasoitekerros.

Kartta nro: 3

Valokuvat:

TURKU TUOMIOKIRKKOTORI 2001, YKSIKÖT

Yksikkö nro: K4

Sijainti: Alue II:I, R13 päässä 15 - 17 m kohdalla.

Korkeus mmpy: 6.23 - 5.68

Matriisi yläpuolella: pohjustushiekka

vieressä: R2

Alapuolella: K5, K7

Yksikön kuvaus: Sekoittunutta maata, jossa on orgaanista ainesta ja savea vähän, hiekkaa, tiilimurskaa, laastia ja kiviä. Maa-aines on hyvin irtonaista.

Tulkinta: Turun palon jälkeen perustetun Nikolainpuiston pohjien tasoitukseen tehty täyttö / tasoitekerros.

Kartta nro: 3

Valokuvat:

TURKU TUOMIOKIRKKOTORI 2001, YKSIKÖT

Yksikkö nro: K5

Sijainti: Alue II:I, R13, 15 - 17 m kohdalla. N-profiilin vieressä.

Korkeus mmpy: 5.68 - 5.45

Matriisi yläpuolella: K4

vieressä: R2

Alapuolella: K6

Yksikön kuvaus: Tumma savi jossa sekoitteena puumössöä.

Tulkinta: Kulttuurikerros, mahdollinen Turun paloa edeltänyt maanpinta.

Kartta nro: 3

Valokuvat:

TURKU TUOMIOKIRKKOTORI 2001, YKSIKÖT

Yksikkö nro: K6

Sijainti: Alue II:I, R13, 15 - 17 m kohdalla. N-profiilin vieressä.

Korkeus mmpy: 5.45 - 5.43

Matriisi yläpuolella: K5

vieressä: R2

Alapuolella: K7

Yksikön kuvaus: Vaalea puhdas savi.

Tulkinta: Täyttö / tasoitekerros

Kartta nro: 3

Valokuvat:

TURKU TUOMIOKIRKKOTORI 2001, YKSIKÖT

Yksikkö nro: K7

Sijainti: Alue II:I, R13, 15 - 17 m kohdalla.

Korkeus mmpy: 5.39 - 5.17

Matriisi yläpuolella: K4, K6

vieressä: R2

Alapuolella: K8

Yksikön kuvaus: Tummanharmaa savi jossa sekoitteena hiekkaa sekä vähän tiilimurskaa ja laastia.

Tulkinta: Täyttökerros tai mahdollisesti purkukerros

Kartta nro: 3

Valokuvat: KF012175-2176, KD011366-1367

TURKU TUOMIOKIRKKOTORI 2001, YKSIKÖT

Yksikkö nro: K8

Sijainti: Alue II:I, R13, 15 - 17 m kohdalla. N-profiilin vieressä.

Korkeus mmpy: 5.17 - 4.87

Matriisi yläpuolella: K7

vieressä: R2

Alapuolella: K9, K10

Yksikön kuvaus: Savi jossa sekoitteena hiekkaa, hieman laastia ja kiviä.

Tulkinta: Täyttö tai tiivistesavi

Kartta nro: 3

Valokuvat:

TURKU TUOMIOKIRKKOTORI 2001, YKSIKÖT

Yksikkö nro: K9

Sijainti: Alue II:I, R13, 15 - 17 m kohdalla. N-profiilin vieressä.

Korkeus mmpy: 5.05 - 4.71

Matriisi yläpuolella: K8

vieressä: K10

Alapuolella: R5, K11

Yksikön kuvaus: Puhdas savi

Tulkinta: tiivistesavi tai tasoitesavi

Kartta nro: 3

Valokuvat: KF012177-2178, KD011368-1369

TURKU TUOMIOKIRKKOTORI 2001, YKSIKÖT

Yksikkö nro: K10

Sijainti: Alue II:I, R13, 15 - 17 m kohdalla. N-profiilin vieressä.

Korkeus mmpy: 4.92 - 4.87

Matriisi yläpuolella: K8

vieressä: K9, R2

Alapuolella: R5

Yksikön kuvaus: Savi jossa sekoitteena orgaanista ainesta.

Tulkinta: Mahdollisesti R2:n pohjustussavea (vrt. K11), johon on sekoittunut puuainesta R5:stä.

Kartta nro: 3

Valokuvat: KF012177-2178, KD011368-1369

TURKU TUOMIOKIRKKOTORI 2001, YKSIKÖT

Yksikkö nro: K11

Sijainti: Alue II:I, R13, 15 - 17 m kohdalla. N-profiilin vieressä.

Korkeus mmpy: 4.71 -

Matriisi yläpuolella: K9, R5

vieressä:

Alapuolella:

Yksikön kuvaus: Sinertävä savi jossa on siellä täällä hiekkaa pieninä linsseinä. Savessa on sekoitteena hiilihippusia.

Tulkinta: R2:n pohjustussavi

Kartta nro: 3

Valokuvat: KF012179-2180, KD011370-1371

PÄÄNRO (TMM)

ESINE

LÖYTÖPAIKKA

Turun Tuomiokirkon torilla suoritettun kadunpohjan parannustyön yhteydessä 9.7. - 1.10. 2001 talteen otetut esineet

22063:	1. Liitupiipun varsi, 1 kpl. 3,2 x 0,6 cm	Alue I, R27
	2. Lasipullon suu, 1 kpl. ø 3,5 cm	"
	3. Kaakelin reuna, 1 kpl. 6 x 2 x 1 cm. Punasavea, lasittamaton.	"
	4. Eläinten luiden fragmentteja, 17 kpl.	"
	5. Kuparisekoitemetallivarras, 1 kpl. Loivan S-muotoinen. 10,3 x ø 1,4 cm.	Alue I, R32
	6. Liitupiipun pesä, 3 kpl. "Sveriges vapen" piipun kopan kappale 3 x 2,1 x 0,4 cm, Simpukkakoristeisen kopan kappale 2,2 x 1 x 0,2 cm ja koristelematon kopan suun kappale 2 x 1,4 x 0,2 cm.	"
	7. Liitupiipun varsi, 43 kpl. 3kpl koristeltuja, joissa koristeena ympyrärivejä sekä sahalaitakoristelua. 2-13,5 x ø 0,3-0,8 cm.	"
	8. Kivisavikeramiikka, 2 kpl. Lasitettu kaulan / suunreunan kappale 7 x 5 x 0,6 cm. Lasittamaton kyljen kappale 4 x 2 x 0,3 cm.	"
	9. Fajanssi, 3 kpl. Kaksi kyljen palaa, joissa valkea lasitus: 3,2 x 2,5 x 0,5 cm, 1,9 x 1,5 x 0,3 cm pienemmässä sinistä koristelua lasituksessa. Pohjan (?) pala jossa sinisenmusta lasitus 3,5 x 2 x 2,5 cm.	"
	10. Punasavikeramiikka, padan jalka 1 kpl. Padan pohjan sisäpinnassa kellanruskea lasitus. Jalan ø tyvestä 3,5 cm. Seinämän paksuus 0,7 cm	"
	11. Punasavikeramiikka, suunreuna 4 kpl. Sisäpinnalla ruskea lasitus : 7 x 5,8 x 0,5 cm ja 7,1 x 5,6 x 0,4 cm ulkopinnalla uritus, profiloitu; 5,2 x 2 x 0,6 cm ulkopinnalla kellertävä koristeiviiva; 2,5 x 2,2 x 0,7 cm ulkopinta uritettu.	"
	12. Punasavikeramiikka, pohjanreunus, 1 kpl. Sisäpinnalla lasitusta 6,5 x 3,6 x 0,5 cm.	"
	13. Punasavikeramiikka, 5 kpl. Kyljen paloja joista kolmessa punaruskea lasitus sisäpinnalla: 3,6 x 2,1 x 0,4 cm, 2,2 x 1,9 x 0,5 cm, 1,8 x 1,3	"

- x 0,4 cm. Yhdessä vaalean ruskea lasitus sisäpinnalla:
2 x 1,5 x 0,5 cm. Yhdessä vaalean vihreä lasitus,
jossa tummanruskea koristeraita. Ulkopinta
puuttuu: 6,6 x 3,5 x 0,2 cm.
14. Punasavikeramiikka, 2 kpl. Lasittamaton kyljen
pala: 4,6 x 2,5 x 0,7 cm. Lasittamaton pohjan pala,
sisäpinta puuttuu: 3,5 x 3,2 x 1 cm. "
15. Steingut-keramiikka, 12 kpl. Vadin paloja joissa
tumman siniharmaa lasitus molemmissa pinnoissa:
2,5 x 1,8 x 0,4 cm - 9,3 x 4,5 x 0,4. Kappaleet ovat
samasta vadista. "
16. Steingut-keramiikka, 27 kpl. Vadin paloja, joissa
valkoinen lasitus molemmilla pinnoilla:
1,9 x 1 x 0,3 cm - 3,6 x 3 x 0,4 cm. "
17. Kaakelin paloja 12 kpl, joista yhdessä vaaleaa
lasitusta. 2,5 x 1,5 x 0,1 cm - 7,1 x 1,5 x 0,4 cm. "
18. Lasipikarin jalan katkelma, 1 kpl. "
- 8,2 x ø0,9 - 1,8 cm.
19. Vihreää pullolasia, 9 kpl. "
20. Kirkasta pullolasia, 3 kpl. "
21. Tasolasia, 8 kpl. "
22. Eläinten luita ja fragmentteja, 126 kpl. "
23. Tiili, jossa koiran tassun painanteita, 1 kpl. "
- 17 x 13,5 x 7 cm
24. Muototiilen pala, 1 kpl. ø 8 cm, paksuus 5,5 cm. "
25. Rautainen padan kyljen pala, 1 kpl. "
- Lievästi profiloitu. 13,1 x 7,5 x 0,3 cm
26. Liitupiipun varren kappale, 1kpl. 3,3 x ø 0,6 cm. "
27. Punasavikeramiikka, 6 kpl. Sisäpinnalla
ruskea lasitus. 1,9 x 1,2 x 0,4 cm - 8,7 x 4,8 x 0,7 cm.
Kahdessa palassa ulkopinta urakoristeltu. "
28. Steingut-keramiikka, 1 kpl. Valkoinen lasitus
molemmilla pinnoilla. 1,4 x 1,3 x 0,2 cm. "
29. Pullolasia, 1 kpl "
30. Tasolasia, 1 kpl. "

31. Eläinluufragmentteja, 86 kpl.	"
32. Rautainen saranan kappale, 1 kpl. 14,7 x 3,3 x 0,2 cm.	Alue II:I, R13 K1
33. Kivisavikeramiikka, 2 kpl. Lasittamattomia. 5,5 x 5 x 0,5 cm, 6,3 x 2,2 x 0,3 cm.	"
34. Punasavikeramiikka, 3 kpl. Suunreunapaloja. Sisäpinnalla ruskea lasitus. 10 x 6,9 x 0,5 cm profiloitu ulkopinnalla urakoristelu, 6 x 3,4 x 1 cm urakoristeltu ulkopinta, 5 x 3,1 x 1,1 cm ulkopinta puuttuu.	"
35. Punasavikeramiikka, 12 kpl. Kyljen kappaleita sisäpinnalla ruskea lasitus. 1,9 x 1,2 x 0,4 cm - 9 x 5,7 x 0,5 cm.	"
36. Kaakelin paloja, 3 kpl. 4,5 x 4,1 x 0,7 cm - 7 x 5 x 0,6 cm. Yhdessä sisäpinnalla ruskeaa lasitusta.	"
37. Lasia, 18 kpl. Yhden lasipurkin paloja.	"
38. Vihreää pullolasia, 3 kpl.	"
39. Tasolasia, 3 kpl.	"
40. Eläinluufragmentteja, 11 kpl.	"
41. Kivisavikeramiikka, 4 kpl. Kyljen kappaleita, joissa ulkopinnalla lasitus. 3,9 x 3 x 0,3 cm - 8 x 5 x 0,6 cm.	Alue II:I R13 K2
42. Tasolasia, 2 kpl. Toinen sulanut .	"
43. Eläinluufragmentteja, 10 kpl.	"
44. Eläinluufragmentteja, 6 kpl.	Alue II:I R13 K3
45. Kivisavikeramiikka, 1kpl. Suunreunaa 1,9 x 0,6 x 0,4 cm. Pinnassa lasituksen rippeitä.	Alue II:I R13 K5
46. Eläinluufragmentteja 11 kpl.	"
47. Eläinluufragmentteja, 6 kpl.	Alue II:I R13 K8
48. Fajanssi, 1 kpl. Valkoinen lasitus, jonka ulkopinnalla sinistä koristemaalausta. 1,7 x 1,2 x 0,6 cm.	Alue II:I
49. Tasolasi, 1 kpl.	"

50. Eläinluuframenteja, 119 kpl.	"
51. Kolikko, 1 kpl. ø 2,4 cm. Kruunapuolella kuviona kolme kruunua ja vuosiluku 1718. Klaavapuolen kuviona kruunattu vaakuna, jossa nuolet ristissä. Tekstinä näkyy ÖR sekä kirjaimet K ja M.	Alue II:II
52. Ikkunan lyijynauhaa, 3 kpl. 4 x 0,9 x 0,2 cm - 8,9 x 0,8 x 0,2 cm.	"
53. Liitupiipun varsi, 8 kpl. 2,7 x ø 0,7 cm - 6,8 x ø 0,6 cm. Kahdessa varren palassa koristelua: toisen koristelusta ei saa selvää, toisen koristeluna on pisteviivoitusta ja näkyvässä teksti ..ETTERVI..	"
54. Tuluspii, 1 kpl. Yhdessä reunassa iskujälkiä.	"
55. Fajanssi, 2 kpl. Sinivihreä lasitus. 3,3 x 1,1 x 0,4 cm, 3,5 x 2,7 x 0,3 cm.	"
56. Fajanssi, 7 kpl. Valkoinen lasitus, jossa sinistä koristelua. 1,6 x 1,4 x 0,3 cm - 2,5 x 2,3 x 0,5 cm.	"
57. Fajanssi, 6 kpl. Harmaa lasitus. 1,9 x 1 x 0,2 cm - 2,8 x 2,2 x 0,3 cm.	"
58. Punasavikeramiikka, 4 kpl. Suunreunoja. Sisäpinnat lasitettuja : 8,2 x 5,2 x 0,8 cm profiloitu bolus-koristelua, 6,3 x 3,9 x 0,7 cm profiloitu, 4 x 2,1 x 0,7 cm profiloitu bolus-koristelua, 4,7 x 1,3 x 0,5 cm profiloitu.	"
59. Punasavikeramiikka, 5 kpl. Kyljen paloja. Lasitus sisäpinnassa. 2,5 x 1,7 x 0,3 cm - 5,2 x 3,8 x 0,6 cm.	"
60. Steingut-keramiikka, 1 kpl. Ruskea lasitus. 2,5 x 2,1 x 0,6 cm	"
61. Steingut- keramiikka, 2 kpl. Valkea lasitus. 8,4 x 3,4 x 0,7 cm, 1,9 x 1,5 x 0,2 cm.	"
62. Posliini, 1 kpl. Lasituksessa sinistä ja ruskeaa koristelua . Suunreuna. 1,7 x 1,1 x 0,1 cm.	"
63. Kaakelin paloja, 6kpl.	"
64. Lasin reunakappale, 3 kpl.	"
65. Vihreää pullolasia, 3 kpl.	"

66. Tasolasia, 37 kpl.	"
67. Eläinluufragmentteja, 13 kpl.	"
68. Rautainen avaimen lehti. 7,2 x 4,9 x 1,3 cm.	Alue III, Tuomiokirkon pääoven edusta
69. Rautainen oven lukon vastakappale. Taottu. 5,2 x 6,3 x 2,3 cm.	Alue III
70. Liitupiipun varren katkelmia 2 kpl; 3 cm x ø 0,8 cm ja 4 cm x ø 0,8 cm.	"
71. Steingut - keramiikkaa, 1 kappale, valkoinen lasitus. Sininen koristelu; lintukuvio. 2,2 x 2,2 x 0,3 cm	"
72. Kaakelin paloja 2 kpl. 6 x 2 x 0,8 cm ja 5,2 x 2,8 x 0,8 cm. Sopivat yhteen. Pinnassa vihreää lasitusta.	"
73. Lasia, reunapala. 3,2 x 1,6 x 0,15 cm. Läpi- näkyvätön, pinnalta ruskea.	"
74. Tasolasia, kaksi palaa. 2,5 x 2,2 x 0,2 cm, vih- reää lasia; 2,1 x 1,6 x 0,15 cm, kirkasta lasia.	"
75. Lasia, pullon pohjan pala. 3,5 x 3 x 1,4 cm, Vaaleaa, vihertävää lasia; seinämän paksuus 0,4 cm.	"
76. Lasia, pullon kylkipala. 5,8 x 4,4 cm, paksuus 0,4 - 0,7 cm.	"
77. Eläinluufragmentteja 107 kpl.	"
78. Lattialaatan kappale, kalkkikiveä 13 x 9,5 x 2,6 cm	"
79. Kalkkikivinen rakennefragmentti, yksi sivu ja yksi kulma muotoiltu kaarevaksi. 15 x 10,5 x 8 cm.	"
80. R5:5 dendronäyte	

TURKU, Tuomiokirkontori 2001. Diakuvaluettelo

<u>Kuva nro:</u>	<u>pv:</u>	<u>Kuvaussuunta:</u>	<u>Kohde:</u>	<u>Kuvaaja:</u>
KD011349	9.7.2001	SW	R 1:1, R 1:2, R 2, R 13	IK
KD011350	9.7.2001	NE	R 1:1, R 1:2, R 2, R 13	IK
KD011351	9.7.2001	S	R 1:2	IK
KD011352	9.7.2001	S	R 1:1	IK
KD011353	10.7.2001	S	R 1:1	IK
KD011354	10.7.2001	SW	R 1:1	IK
KD011355	10.7.2001	E	R 1:1	IK
KD011356	10.7.2001	SW	R 1:2	IK
KD011357	10.7.2001	N	R 1:2	IK
KD011358	10.7.2001	S	R 2	IK
KD011359	10.7.2001	SE	R 2	IK
KD011360	11.7.2001	SE	R 9	IK
KD011361	11.7.2001	SW	R 1:1, R 1:2, R 2	IK
KD011362	11.7.2001	NE	R 2, R 1:2, R 1:1	IK
KD011363	12.7.2001	SE	R 2	IK
KD011364	12.7.2001	SW	R2	IK
KD011365	12.7.2001	NW	R 2	IK
KD011366	13.7.2001	SE	K 7, R 2	IK
KD011367	13.7.2001	W	K 7, R 2	IK
KD011368	16.7.2001	SE	K 9, K 10	IK
KD011369	16.7.2001	NW	K 9, K 10, R 2	IK
KD011370	16.7.2001	SE	K 11, R 5:5	IK
KD011371	16.7.2001	W	K 11, R 5:5	IK
KD011372	17.7.2001	SE	Kaivannon NW-seinämä (R 13): profiili R 5:n kohdalla	IK
KD011373	17.7.2001	W	R3	IK

KD011374	17.7.2001	NE	R 4	IK
KD011375	18.7.2001	SW	R 8	IK
KD011376	18.7.2001	SE	R 8	IK
KD011377	18.7.2001	SE	R 8	IK
KD011378	18.7.2001	SE	R 8	IK
KD011379	18.7.2001	SE	R 8	IK
KD011380	18.7.2001	SE	R 11	IK
KD011381	18.7.2001	SE	R 11	IK
KD011382	18.7.2001	NW	R 9	IK
KD011383	18.7.2001	SE	Suvisen auto uponneena kentälle	IK
KD011384	18.7.2001	E	Maanpintaa Brahenpuiston reunan ja R 8:n välillä.	IK
KD011385	18.7.2001	E	Maanpintaa Brahenpuiston reu- nan ja R 8:n välillä.	IK
KD011386	18.7.2001	SW	Maanpintaa Brahenpuiston reunan ja R 8:n välillä.	IK
KD011387	18.7.2001	E	Työmaan touhua	IK
KD011388	18.7.2001	NE	Tumma nokimaa Brahenpuiston reunassa.	IK
KD011389	18.7.2001	E	Nokimaaläikkiä kaivaus- alueen NE-osassa, R 16:n etelä- puolella.	IK
KD011390	24.7.2001	SE	R 17:1,2,3	IK
KD011391	24.7.2001	S	R 18:1,2,3,9	IK
KD011392	24.7.2001	S	R 18	IK
KD011393	24.7.2001	SW	R 17	IK
KD011394	24.7.2001	S	Kaiv.ale II:n keskiosaa, rakenteiden välimaastoa.	IK
KD011395	24.7.2001	SW	R 18:5,6,7,8	IK
KD011396	24.7.2001	SW	R 18:5,8	IK

KD011397	24.7.2001	SW	Kaiv.alue II:2, yleiskuva.	IK
KD011398	24.7.2001	NE	Kaiv.alue II:2, yleiskuva.	IK
KD011399	7.8.2001	E	R 19	IK
KD011400	7.8.2001	SW	Kaiv.alue I; yleiskuva.	IK
KD011401	7.8.2001	NW	Kadunlaskijat työssä.	IK
KD011402	7.8.2001	NE	Kaiv.alueet II ja I, yleisnäkyvä.	IK
KD011403	7.8.2001	E	Kaiv.alue III ym. tuomiokirkon tornista kuvattuna.	IK
KD011404	13.8.2001	S	Kaivausalue I, NE-osa.	IK
KD011405	13.8.2001	NE	Kaivausalue I, NE-osa.	IK
KD011406	13.8.2001	N	Kaivausalue I, NE-osa.	IK
KD011407	13.8.2001	N	Kaivausalue I, NE-osa.	IK
KD011408	15.8.2001	SE	R26; vanhaa kadun reunaa kaivannon seinämässä.	IK
KD011409	15.8.2001	SE	R26; vanhaa kadun reunaa kaivannon seinämässä.	IK
KD011410	16.8.2001	SE	R 27. Kaivo 3:n kaivanto. Maakerrokset kaivannon NW-seinämässä.	IK
KD011411	16.8.2001	SE	R 27. Kaivo 3:n kaivanto. Maakerrokset kaivannon NW-seinämässä.	IK
KD011412	16.8.2001	S	R 27	IK
KD011413	16.8.2001	SW	R 25	IK
KD011414	16.8.2001	S	R 25	IK
KD011415	17.8.2001	SE	R 25	IK
KD011416	17.8.2001	E	R 25	IK
KD011417	17.8.2001	E	R 25	IK
KD011418	17.8.2001	SW	R 28-29	IK
KD011419	17.8.2001	SW	R 28-29	IK

KD011420	17.8.2001	NE	R 28-29	IK
KD011421	20.8.2001	W	R 29	IK
KD011422	20.8.2001	SW	R 29	IK
KD011423	20.8.2001	SE	R 32, NW-seinämää NE-osassa.	IK
KD011424	20.8.2001	SE	R 32, NW-seinämää NE-osassa	IK
KD011425	20.8.2001	SE	R 32, NW-seinämää NE-osassa	IK
KD011426	20.8.2001	SE	R 32, NW-seinämää NE-osassa	IK
KD011427	20.8.2001	SE	R 32, NW-seinämää NE-osassa	IK
KD011428	20.8.2001	SE	R 32, NW-seinämää NE-osassa	IK
KD011429	20.8.2001	SE	R 31	IK
KD011430	20.8.2001	SE	R 30	IK
KD011431	23.8.2001	NE	Alue I, uutta kiveystä	IK
KD011432	23.8.2001	NE	"	IK
KD011433	23.8.2001	NE	"	IK
KD011434	20.9.2001	S	Alue III, R35	IK
KD011435	20.9.2001	E	Alue III, yleiskuva	IK
KD011436	20.9.2001	N	Alue III, yleiskuva	IK
KD011437	25.9.2001	NE	R35-41	IK
KD011438	26.9.2001	E	R42	IK
KD011439	27.9.2001	SE	Alue III, yleiskuva	IK
KD011440	27.9.2001	S	Alue III, yleiskuva	IK
KD011441	27.9.2001	N	Alue III, yleiskuva	IK
KD011442	27.9.2001	N	Alue III, yleiskuva	IK
KD011443	27.9.2001	N	Alue III, yleiskuva	IK
KD011444	27.9.2001	E	Alue III, yleiskuva, alueen N-osa	IK
KD011445	27.9.2001	E	Alue III, yleiskuva, alueen N-osa	IK

TURKU, Tuomiokirkontori 2001. Kinofilmiluettelo

Kuva nro:	pv:	Kuvaussuunta:	Kohde:	Kuvaaja:
KF012162	9.7.2001	SW	R13	IK
KF012163	10.7.2001	S/SW	R1:1	IK
KF012164	"	S/SW	R1:2	IK
KF012165	"	SW	R1:1 kaivannon pohjaan kaivettuna.	IK
KF012166	"	E	R1:1	IK
KF012167	"	SW	R1:2	IK
KF012168	"	SW	R1:2	IK
KF012169	"	N	R1:2	IK
KF012170	"	S	R2	IK
KF012171	11.7.2001	SW	R13, R1:1, R1:2, R2:sta kaivetaan esiin	IK
KF012172	"	NE	R13	IK
KF012173	12.7.2001	W	R2:n N-seinämää	IK
KF012174	"	SE	R2	IK
KF012175	13.7.2001	W	R2, K7:n pohja	IK
KF012176	"	NE	"	IK
KF012177	16.7.2001	NE	R2, R5, K9, K10	IK
KF012178	"	SE	"	IK
KF012179	"	E	R5:5, K11	IK
KF012180	"	S	"	IK
KF012181	17.7.2001	SE	R13 kaivon kuopan NW-profiili	IK
KF012182	"	SW	R3, R4	IK
KF012183	18.7.2001	SE	R11	IK
KF012184	"	E	R10	IK
KF012185	"	SE	R8	IK
KF012186	"	NW	R9	IK

KF012187	"	SW	Brahenpuiston reunaa R8 ja R10 väliltä, tummia maa-alueita	IK
KF012188	"	NE	"	IK
KF012189	"	E	"	IK
KF012190	24.7.2001	SE	R17	IK
KF012191	"	S	R18	IK
KF012192	"	S	R17	IK
KF012193	"	SW	R18	IK
KF012194	"	"	"	IK
KF012195	"	SW	Yleiskuva alue II:2	IK
KF012196	"	NE	"	IK
KF012197	7.8.2001	E	R19	IK
KF012198	9.8.2001	E	Alue III:n rakenteita jotka näkyvät vanhan kiveyksen pinnanmuodoissa	IK
KF012199	"	"	"	IK
KF012200	"	"	"	IK
KF012201	13.8.2001	S	R33, R34	IK
KF012202	13.8.2001	N	R20-24, R33, R34	IK
KF012203	13.8.2001	N	R20-24, R33, R34	IK
KF012204	13.8.2001	NW	R22, R24	IK
KF012205	15.8.2001	S	R26	IK
KF012206	15.8.2001	S	R26 sekä Sami Raninen	IK
KF012207	16.8.2001	SW	R25	IK
KF012208	16.8.2001	S	R25	IK
KF012209	16.8.2001	S	R25	IK
KF012210	17.8.2001	SE	R25	IK
KF012211	17.8.2001	E	R25	IK
KF012212	17.8.2001	SE	R28, R29	IK

KF012213	17.8.2001	NE	R28, R29	IK
KF012214	20.8.2001	SE	R29	IK
KF012215	20.8.2001	SE	R32, profiili	IK
KF012216	20.8.2001	SE	R32, profiili	IK
KF012217	20.8.2001	SE	R32, profiili	IK
KF012218	20.8.2001	SE	R32, profiili	IK
KF012219	20.8.2001	SE	R31	IK
KF012220	20.8.2001	SE	R30	IK
KF012221	20.9.2001	S	R35	IK
KF012222	25.9.2001	NE	R35-R41, yleiskuva	IK
KF012223	26.9.2001	E	R42	IK
KF012224	27.9.2001	S	yleiskuva	IK
KF012225	27.9.2001	SE	yleiskuva	IK
KF012226	27.9.2001	N	yleiskuva	IK
KF012227	27.9.2001	N	yleiskuva	IK
KF012228	27.9.2001	E	yleiskuva	IK
KF012229	27.9.2001	E	yleiskuva	IK

TURKU, Tuomiokirkontori 2001. Karttaluettelo

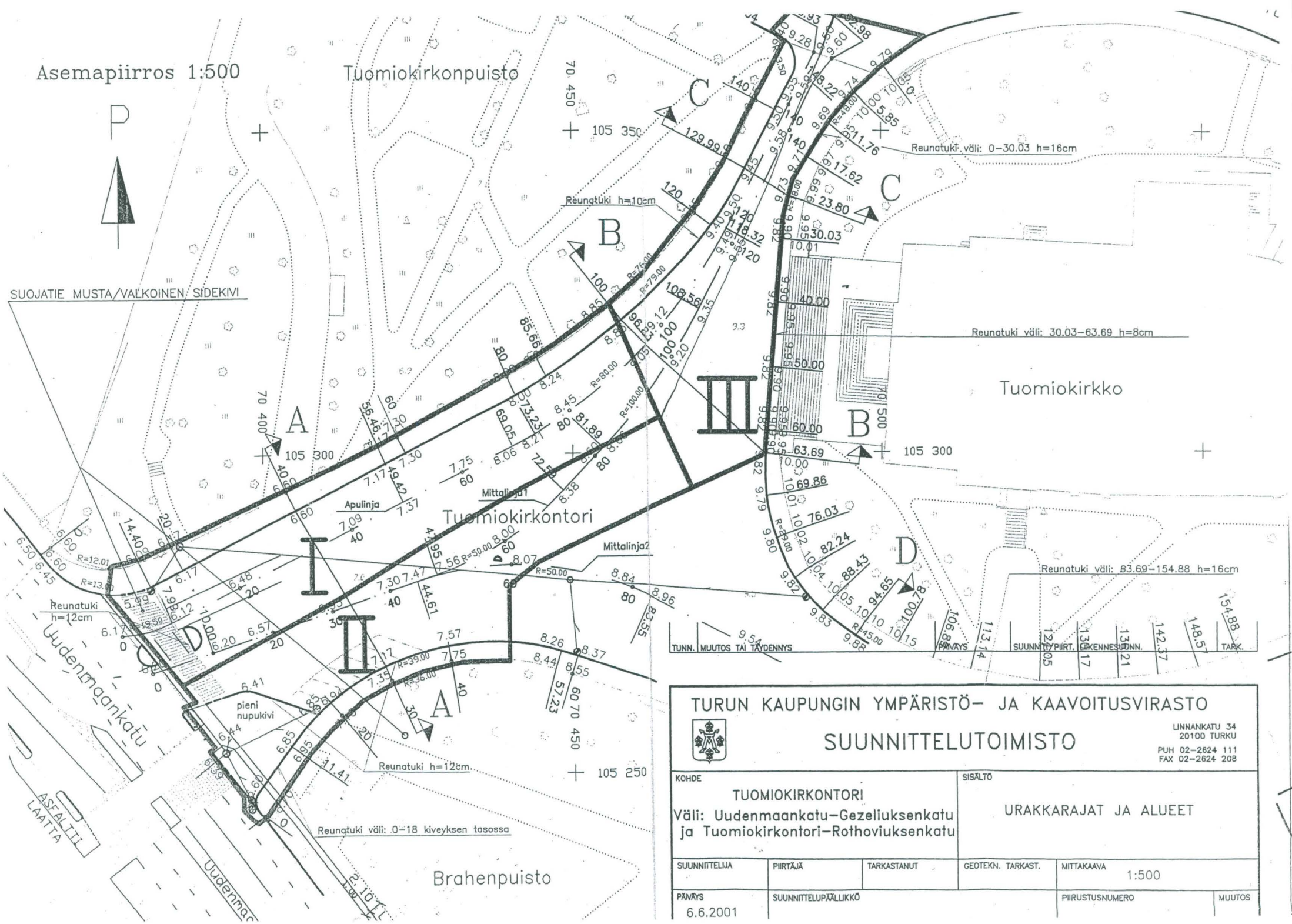
<u>Kartta nro:</u>	<u>mk:</u>	<u>Aihe:</u>
1.	1:300	Alueet I, II, III, rakenteet
2.	1:500	Pohjavaaitukset
3.	1:20	Alue II:I R13: rakenteet (R1-2, R5), kerrokset (K1-11), Pinta- ja pohjavaaitus, NW-profiili. R3-4 rakenteet.
4.	1:20	Alue II:I rakenteet R8:3, R10, R12, R14, R15, R16 sekä pinta- ja pohjavaaitus
5.	1:20	R8, R9 ja R10 sekä pinta- ja pohjavaaitus
6.	1:20	Alue II:I-II rakenteet R11:1-2, R17:1-3, R18:1-10 sekä pinta- ja pohjavaaitus
7.	1:20	Alue I rakenteet R20 - R24, R33 ja R34 sekä pinta- ja pohjavaaitus
8.	1:20	R19 sekä pinta- ja pohjavaaitus
9.	1:20	Alue I R32:n rakenteet (R25 - R31) ja pinta-/pohjavaaitus
10.	1:20	R32
11: 1-3	1:20	Alue III: n rakenteet R35 - R46

Asemapiirros 1:500

Tuomiokirkonpuisto



SUOJATIE MUSTA/VALKOINEN SIDEKIVI






TURUN KAUPUNGIN YMPÄRISTÖ- JA KAAVOITUSVIRASTO





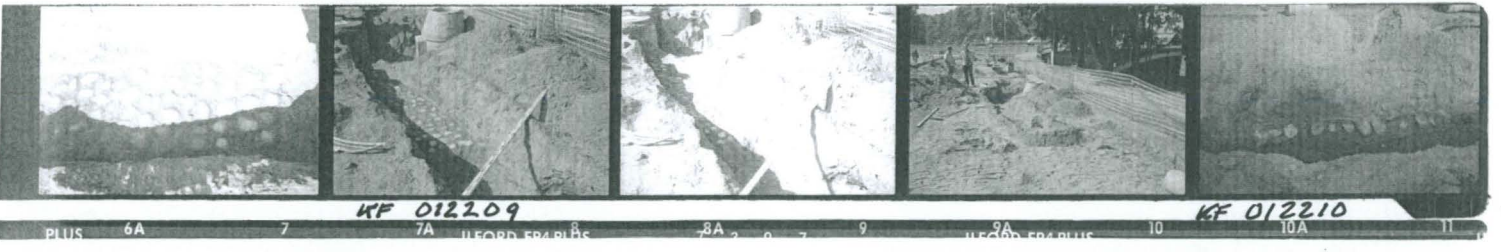
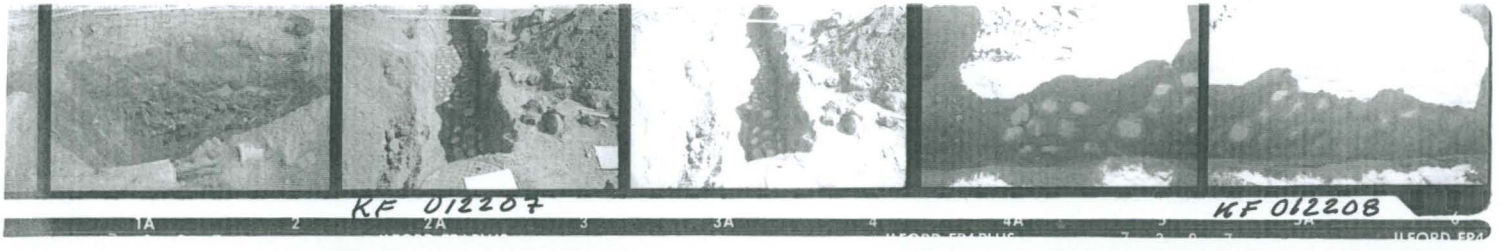
SUUNNITTELUTOIMISTO


LINNANKATU 34
20100 TURKU
PUH 02-2624 111
FAX 02-2624 208

KOHDE		SISÄLTÖ		
TUOMIOKIRKONTORI		URAKKARAJAT JA ALUEET		
Väli: Uudenmaankatu-Gezeliuksenkatu ja Tuomiokirkontori-Rothoviuksenkatu				
SUUNNITTELJA	PIIRITÄJÄ	TARKASTANUT	GEOTEKN. TARKAST.	MITTAKAAVA 1:500
PÄIVÄYS	SUUNNITTELUKÄÄLIKKÖ	PIIRUSTUSNUMERO	MUUTOS	
6.6.2001				







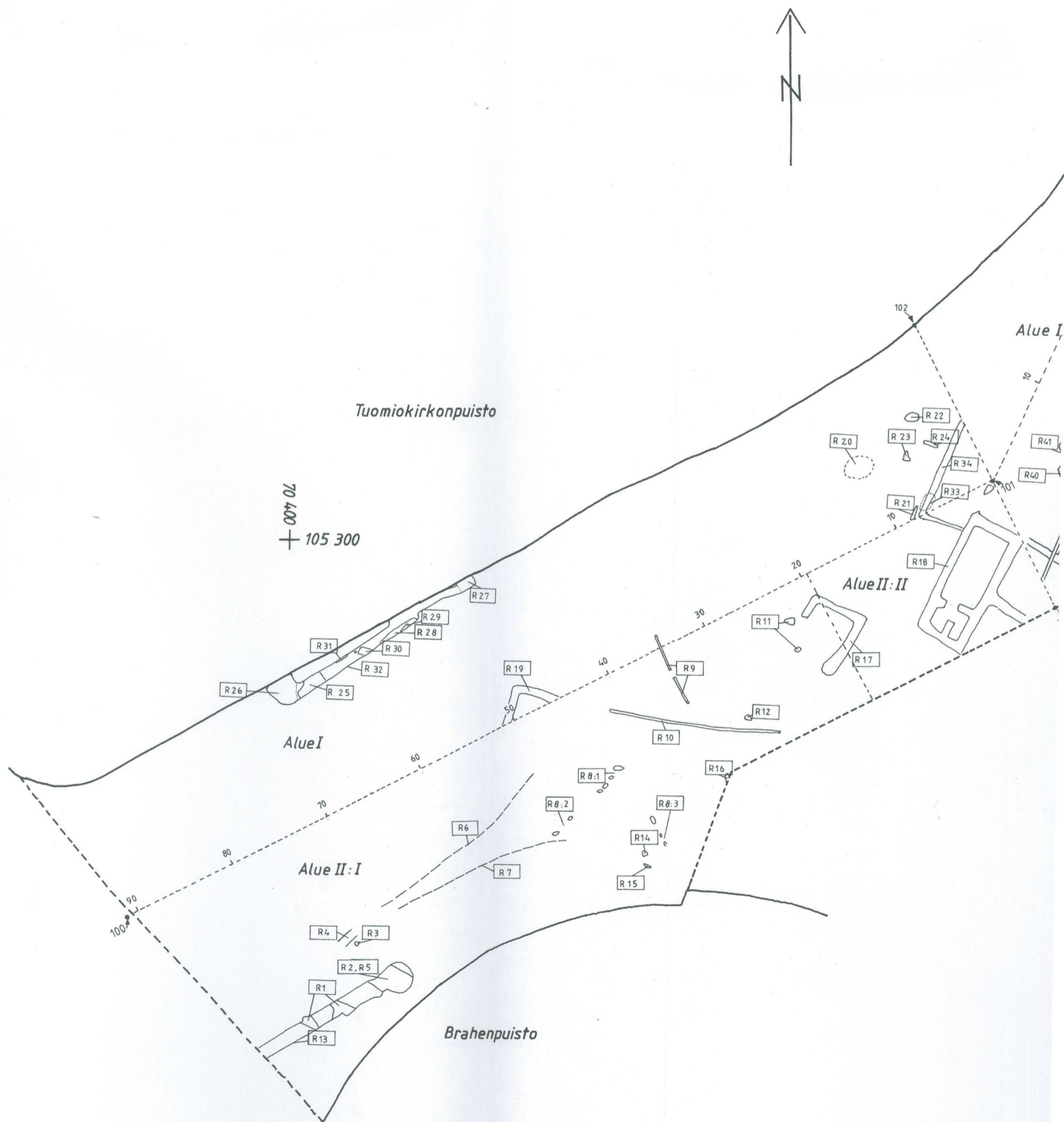


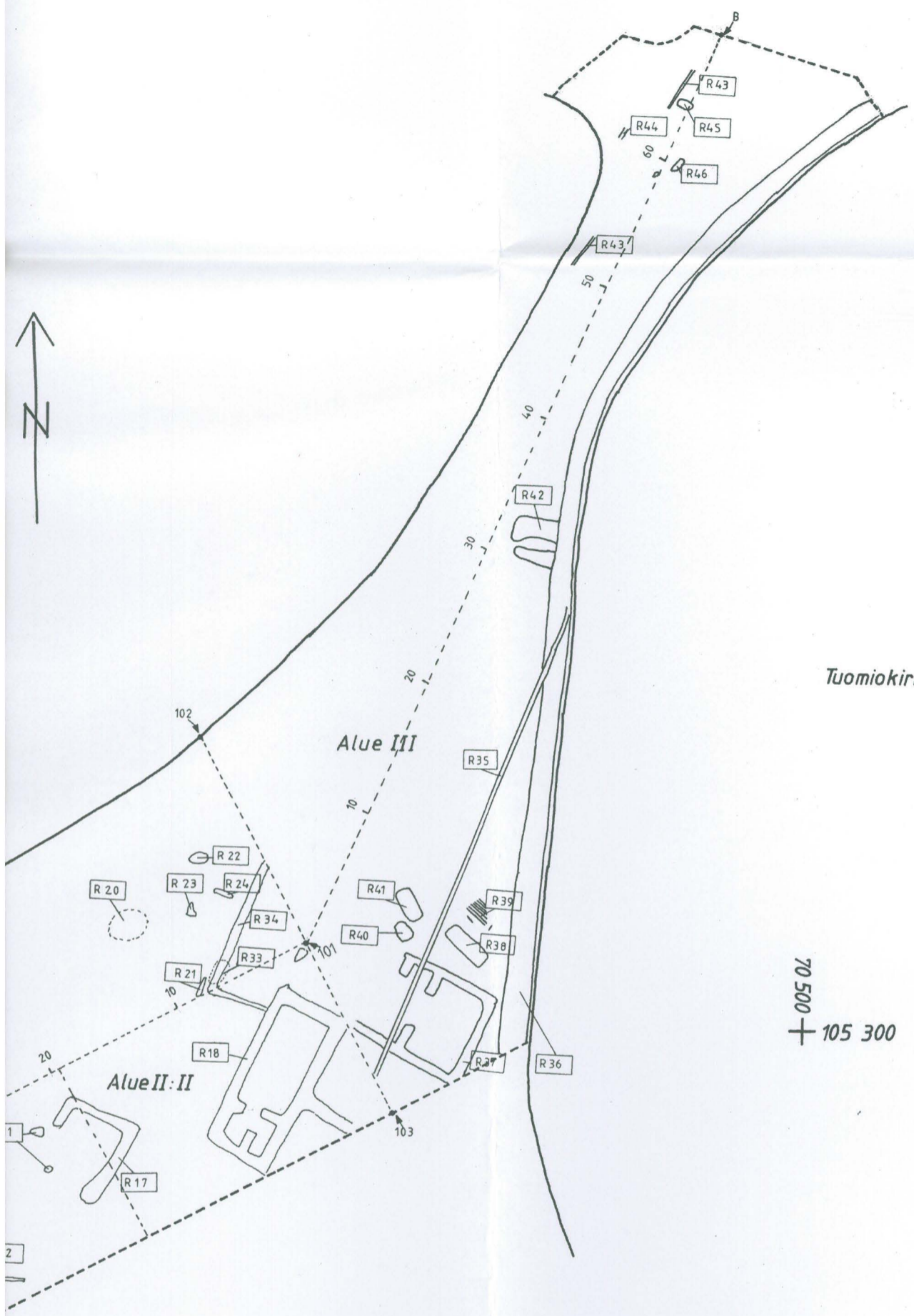
KF 012229

KF 012228



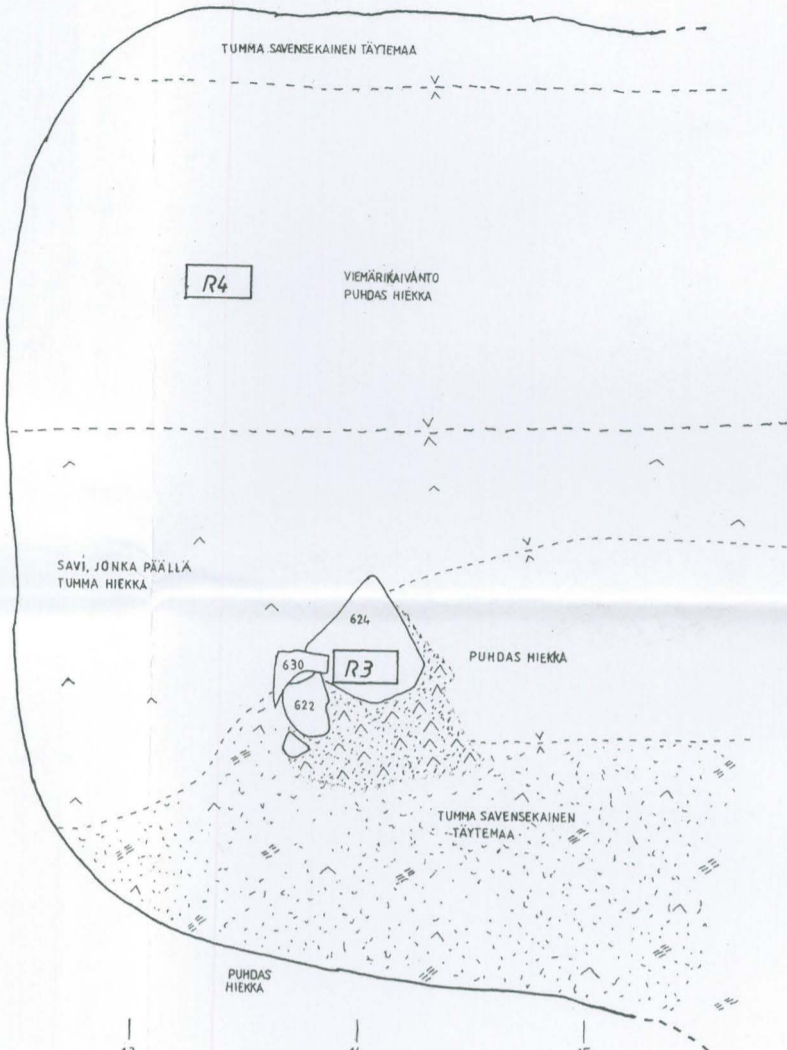
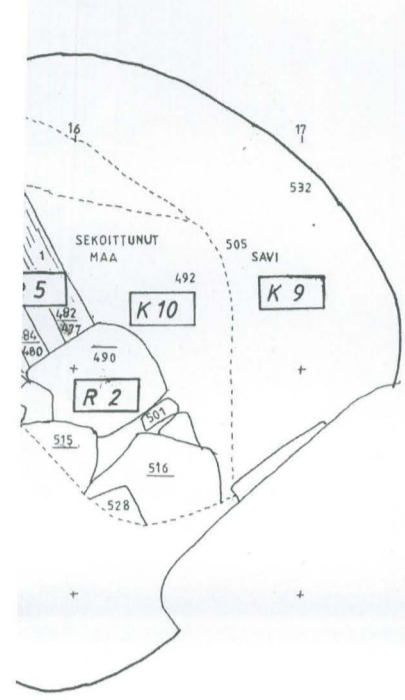
TURKU Tuomiokirkontori 2001
Kadunparannustyömaa
9.7. - 1.10. 2001
1:300
MK
Alueet I, II ja III rakenteet
Kartta 1





Tuomiokirkko

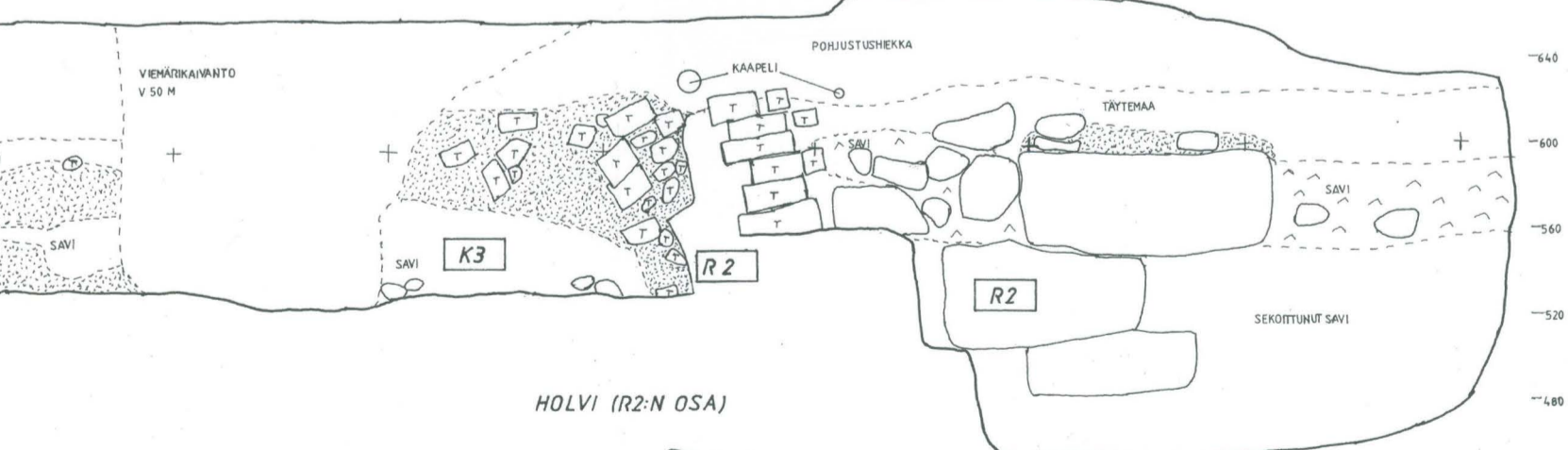
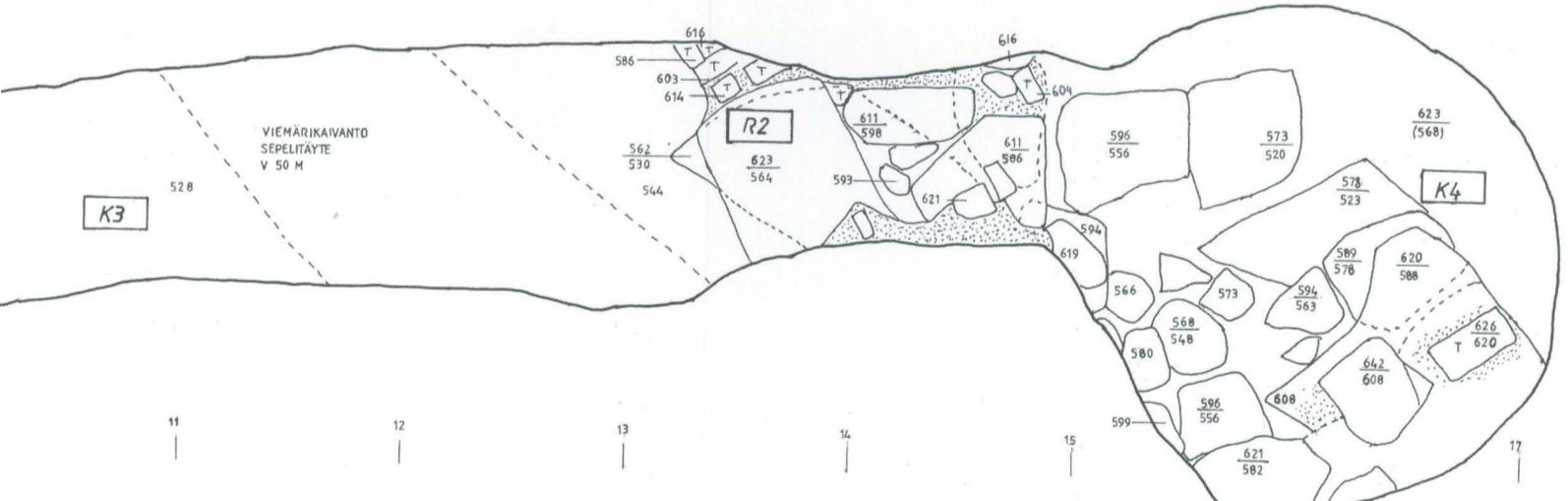
70 500
+ 105 300



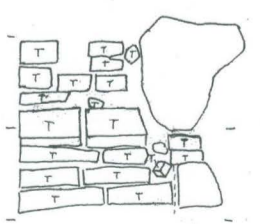
TURKU Tuomiokirkkotori 2001
 Kadunparannustyömaa
 9.7.-1.10. 2001
 1:20
 SR, IK

Alue II R13
 rakenteet (R1-5)
 kerrokset (K1-11)
 pinta- ja pohjajavaitus
 profiili
 Kartta 3

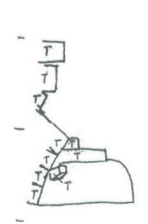
- laasti
- kivi
- tiili
- tiilimurska
- puu
- maatonut puu
- pystysuora raja



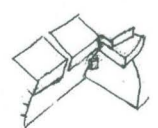
HOLVI (R2:N OSA)



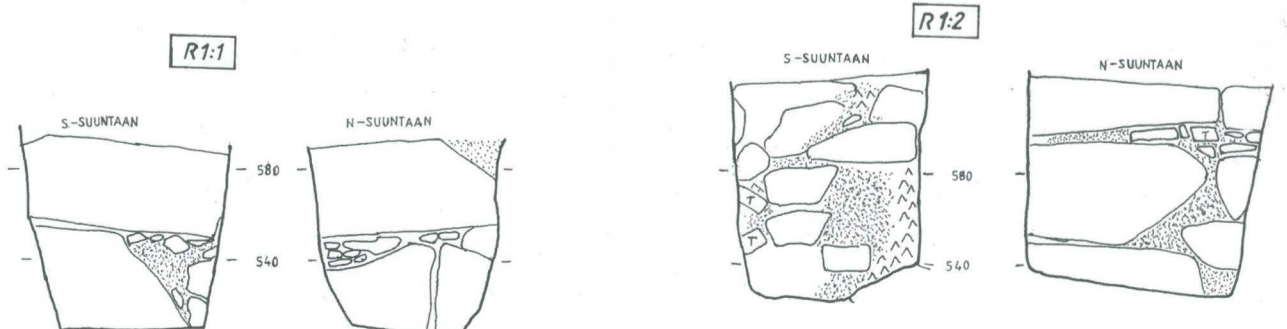
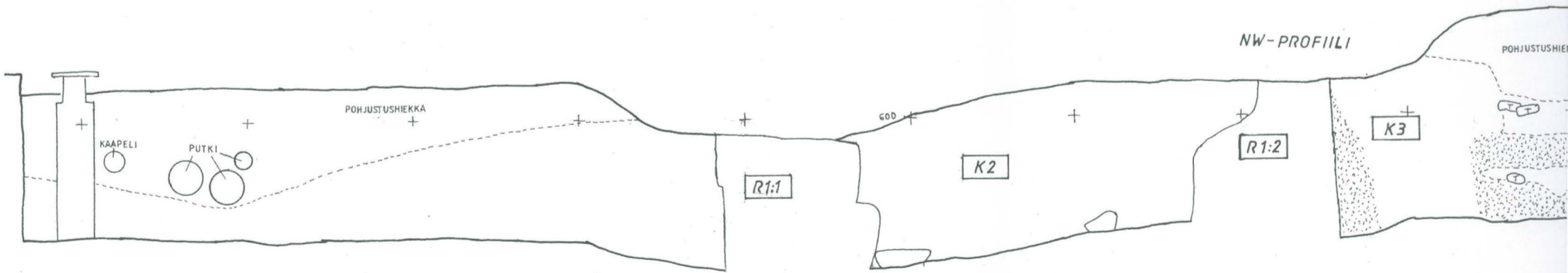
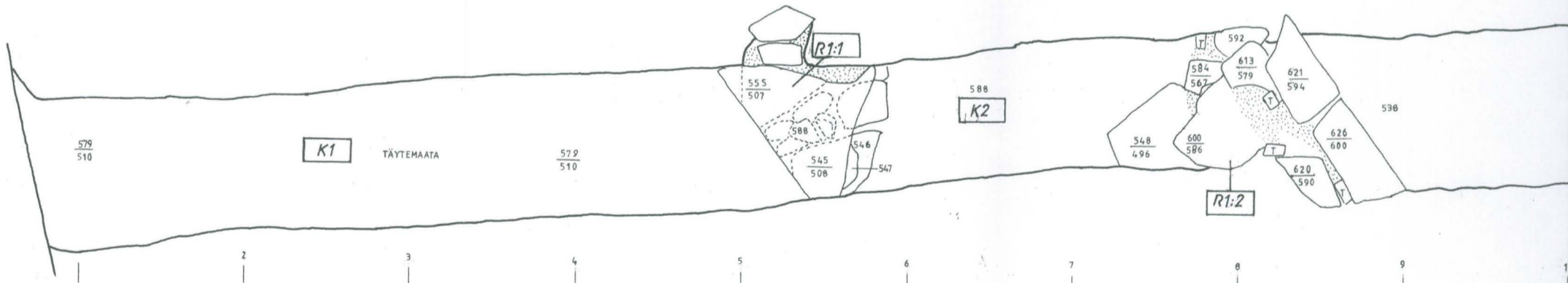
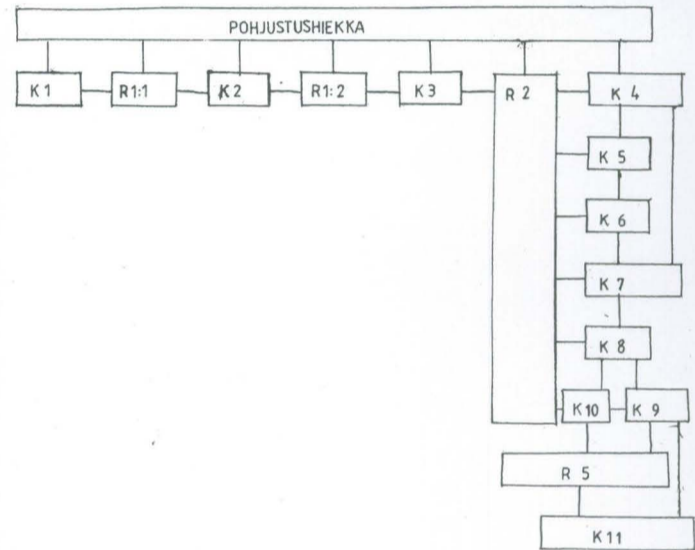
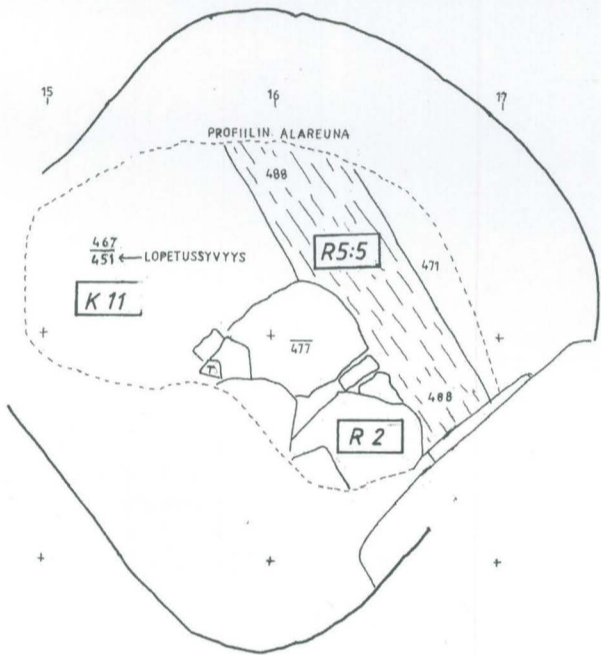
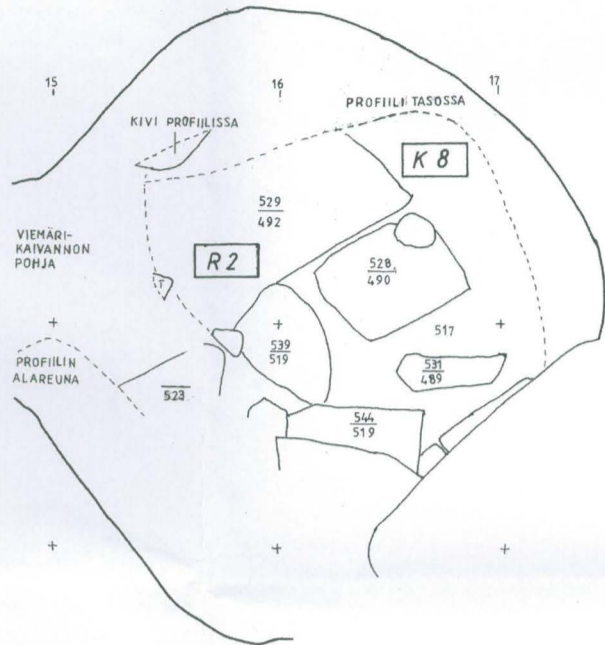
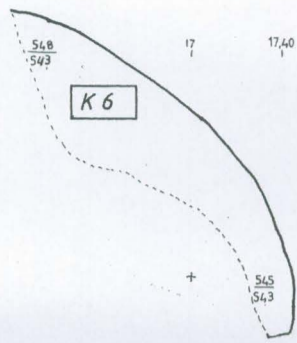
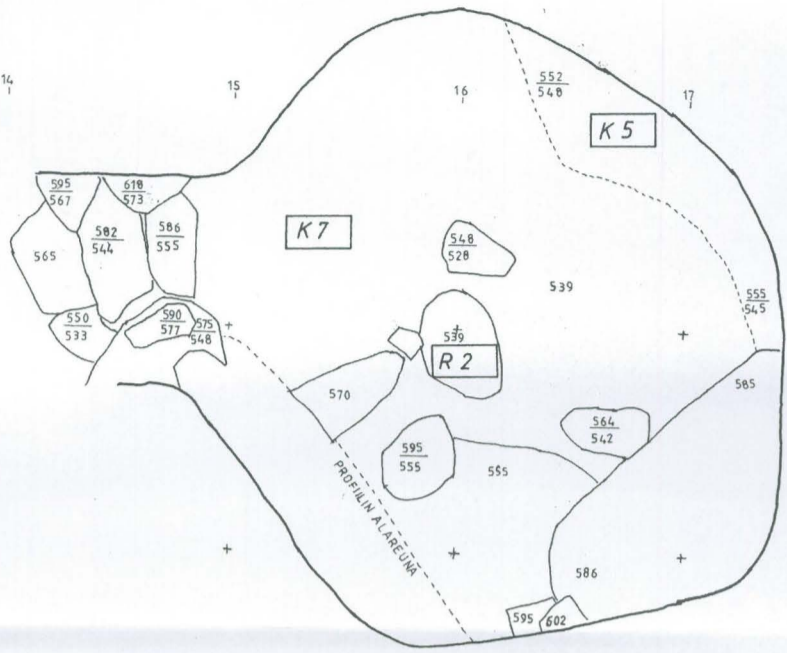
HOLVI N-SUUNTAAN



HOLVIN KULMA SE-SUUNTAAN



HOLVI YLÄVIISTOSTA



TURKU Tuomiokirkontori 2001

Kadunparannustyömaa

9.7. - 1.10.2001

1:20

JK SR

Alue I R 20 R 21 R 22 R 23 R 24 R 33 R 34

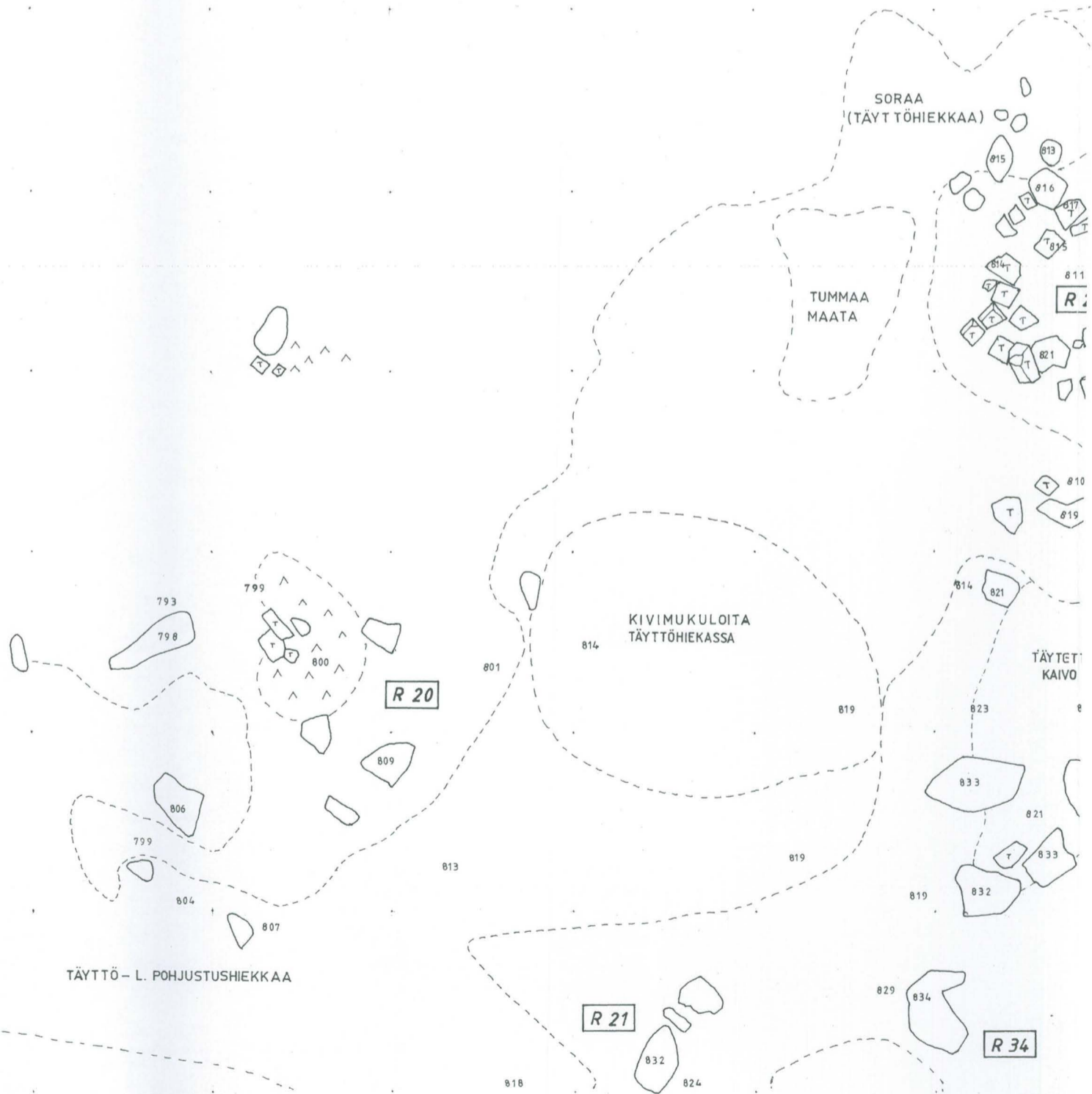
rakenteet sekä pinta- ja pohjavaaitus

Kartta 7

-  laasti
-  tiili
-  kivi
-  tiilimurska



SAVENSEKAISTA TUMMAA MAATA,
JOSKA TIILENMURUJA JA HIEKKAA



14

13

12

11

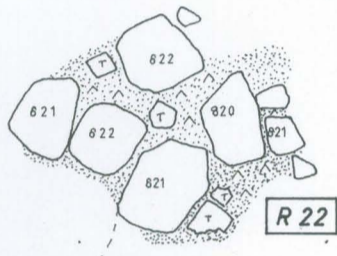
10

9

8

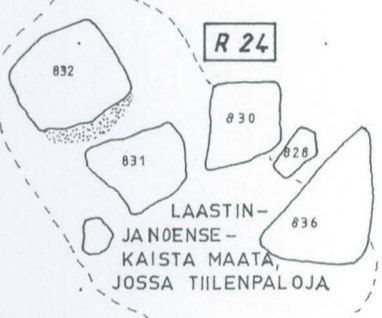
7

6



SAVENSEKAISTA TUMMAA MAATA,
JOSSA TIILENMURUJA JA HIEKKAA

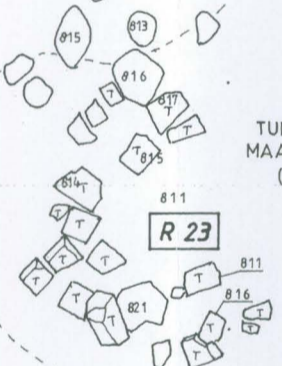
SORAA
(TÄYT TÖHIEKKAA)



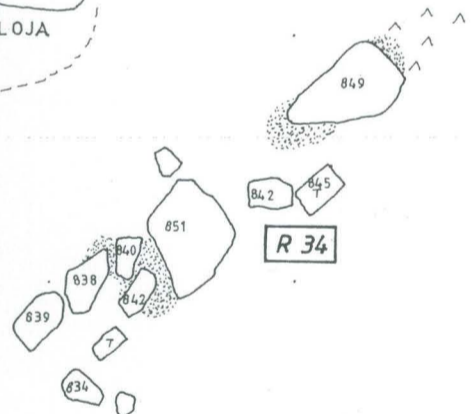
LAASTIN-
JANOENSE-
KAISTA MAATA,
JOSSA TIILENPALOJA

TUMMAA NOENSEKAISTA
MAATA, JOSSA TIILENPALOJA
(PALOMAA)

TUMMAA
MAATA



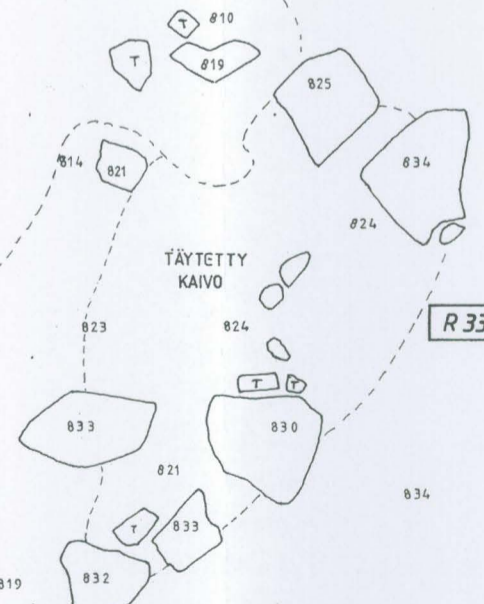
R 23



R 34

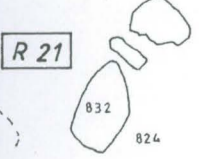
KIVIMUKULOITA
TÄYTTÖHIEKKASSA

TÄYTETTY
KAIVO



R 33

831 PALOMAA



R 21



R 34

TURKU Tuomiokirkontori 2001

Kadunparannustyömaa

9.7.-1.10. 2001

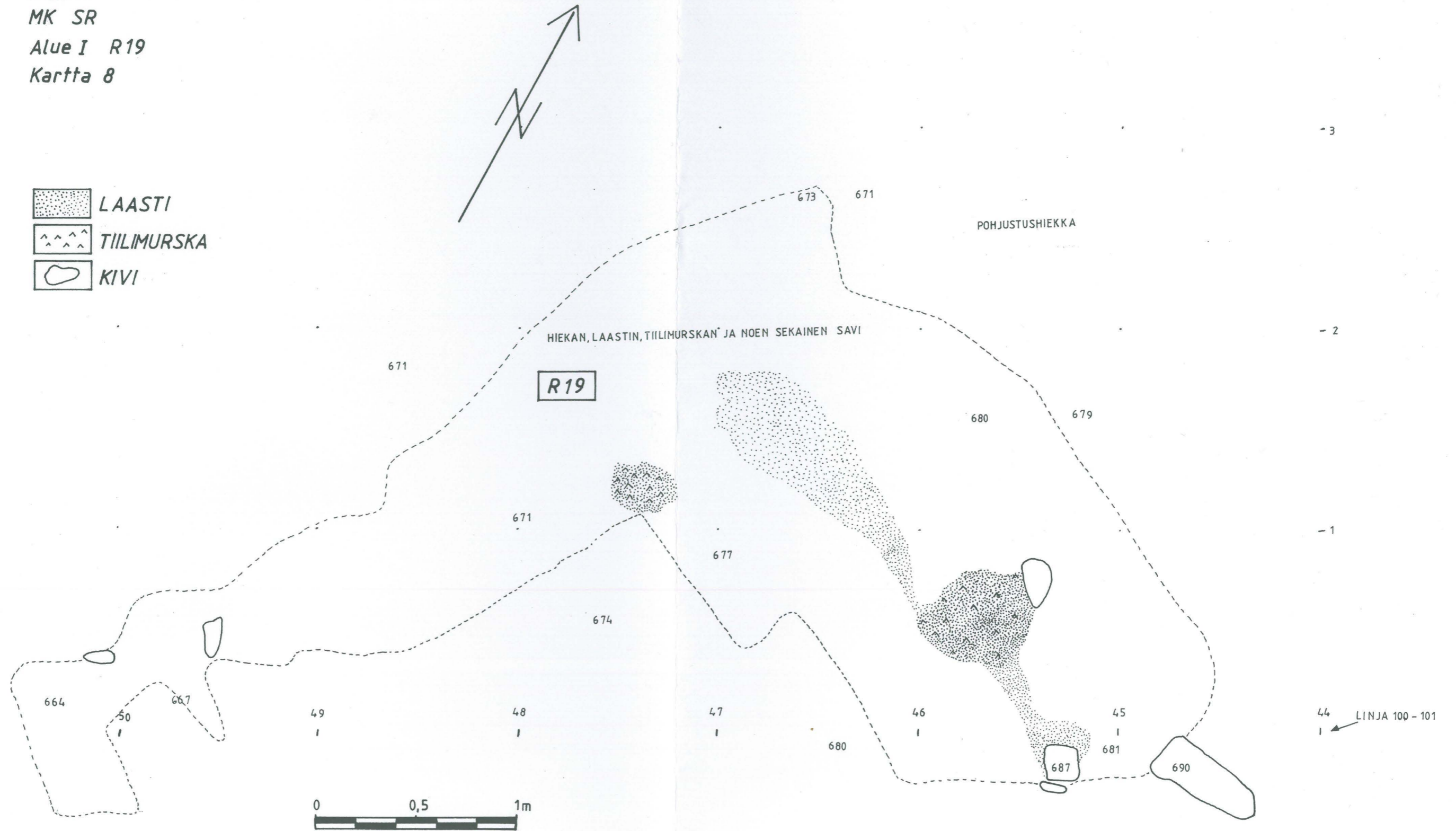
1:20


MK SR

Alue I R19

Kartta 8

-  LAASTI
-  TIILIMURSKA
-  KIVI





TURKU Tuomiokirkontori 2001

Kadunparannustyömaa

9.7 - 1.10.2001

1:50

MK

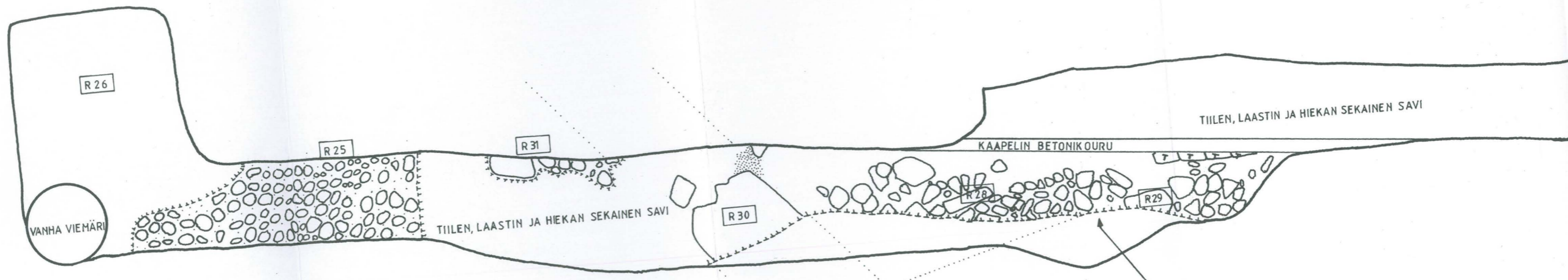
Alue I R32:n rakenteet (R25 - R31) ja pinta- / pohjavaaitus

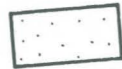



kartta 9



MAHDOLLINEN NURKKA?

10	12	14	16	18	20 m
608	612	614	650	632	634
516	517	532	544	556	515



-  VANHAN KIVEYKSEN POHJUSTUSHIEKKA
-  KIVI
-  TIILI
-  LAASTI

1
0

576
493

1
2

583
498

1
4

591
501

1
6

600
513

1
8

606
527

1
10

608
516

1
12

612
517

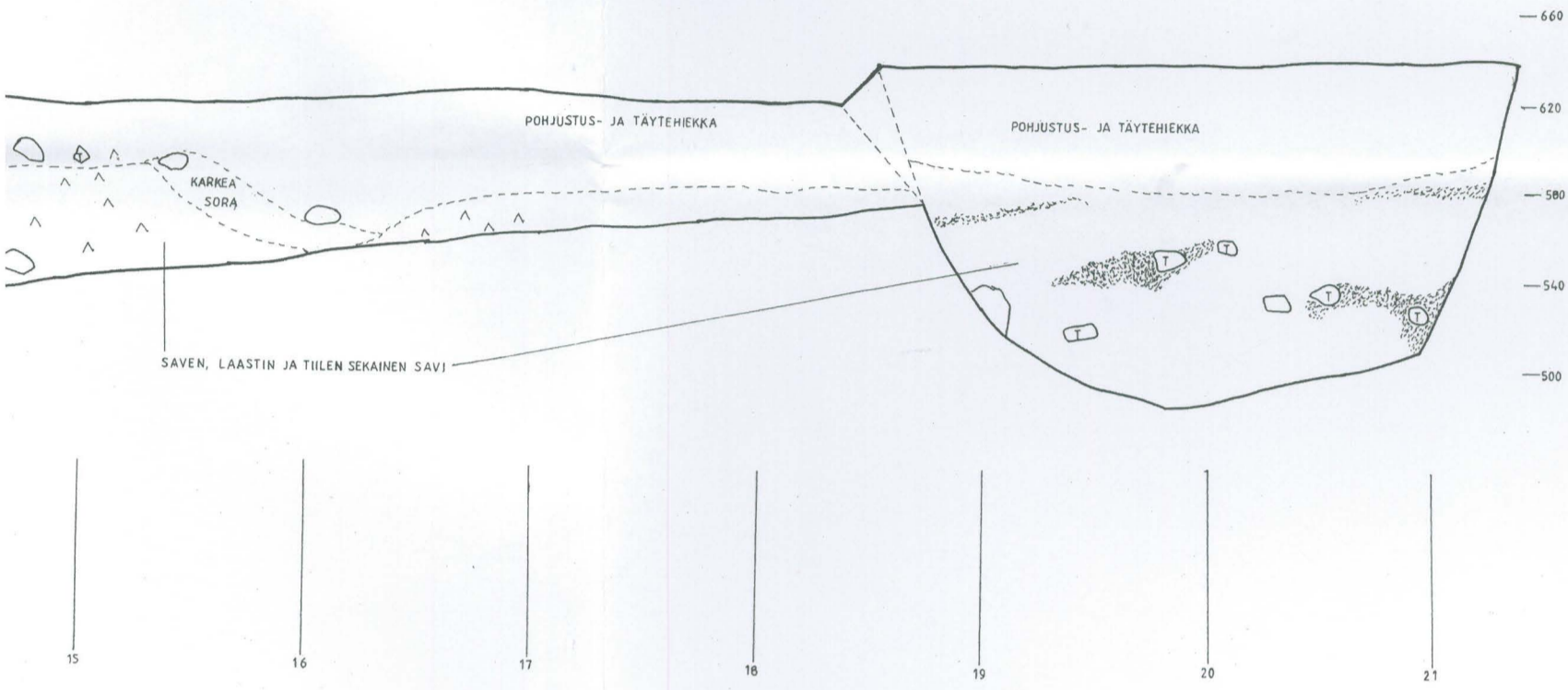
1
14

614
532


1
16

650
544

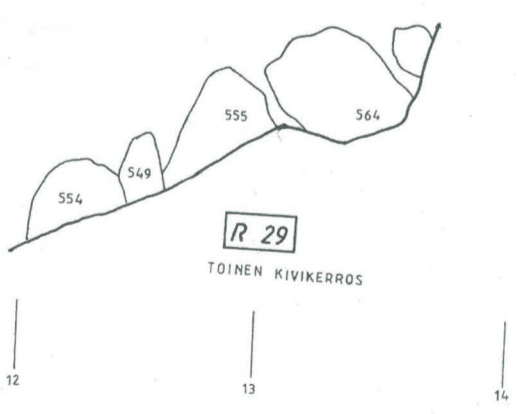
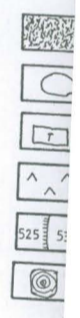
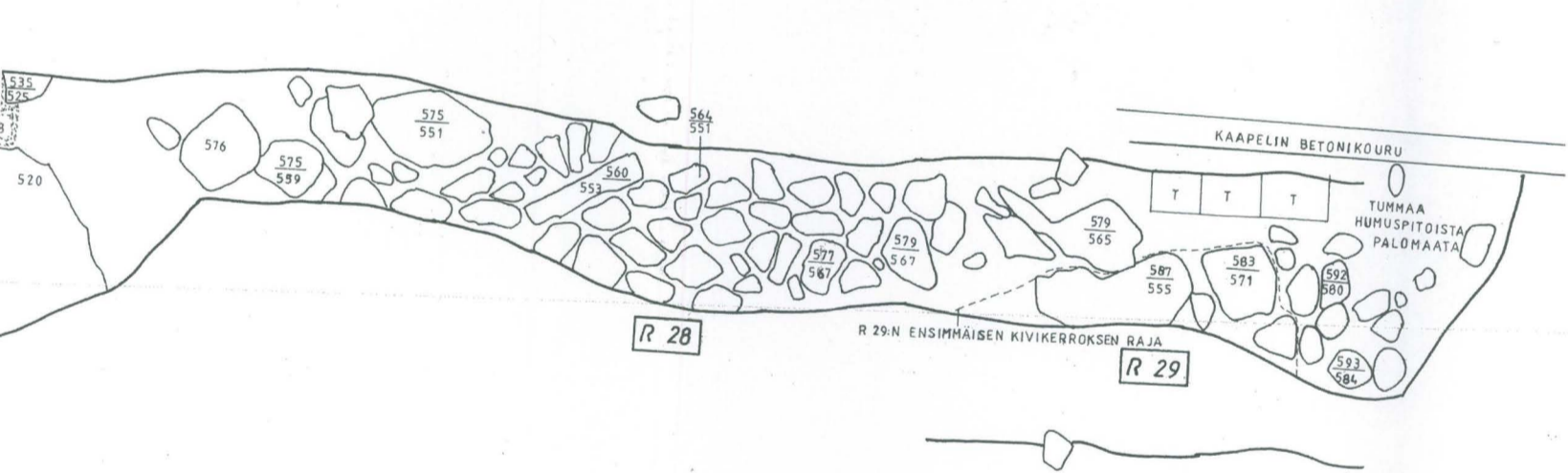

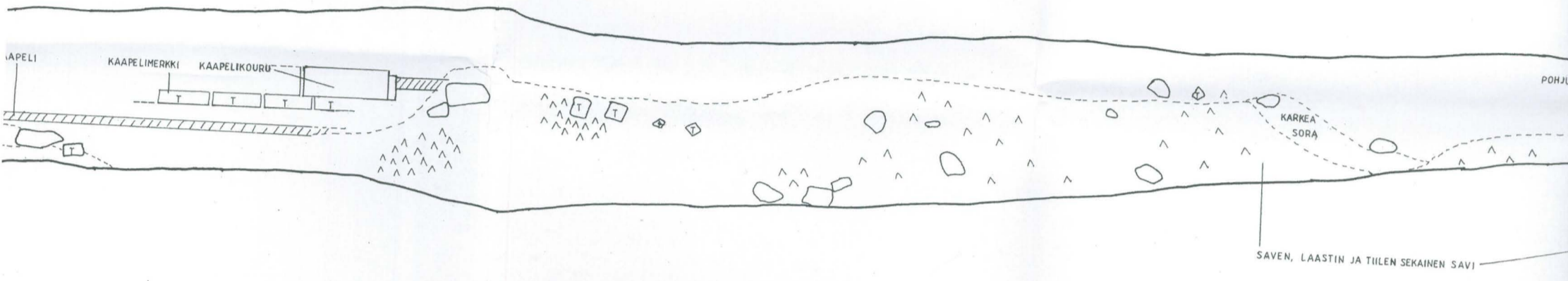
TURKU Tuomiokirkontori 2001
 Kadunparannustyömaa
 9.7. - 1.10. 2001
 1:20
 SR, IK, MK
 Alue I R 32 (rakenteet, pinta/pohjavaaitus)
 Kartta 10



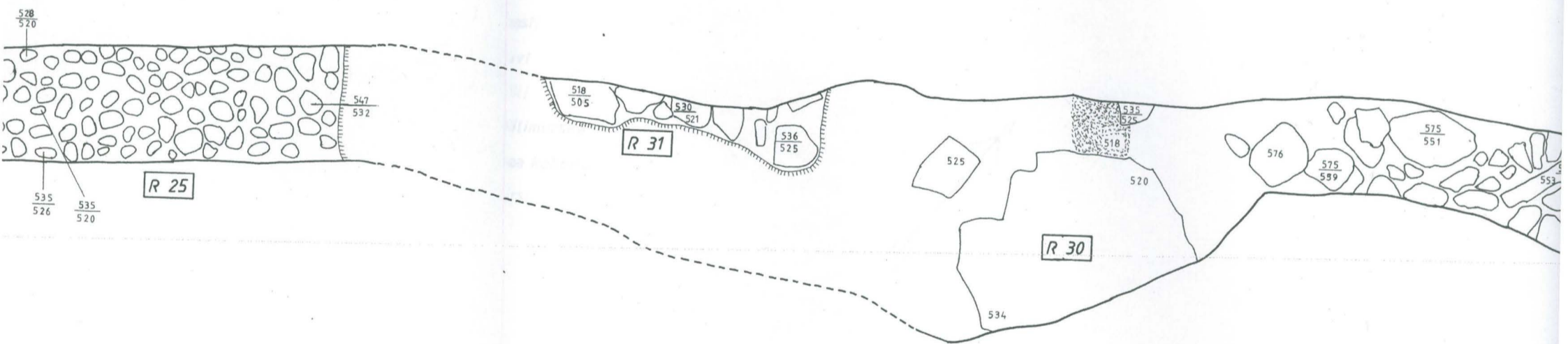
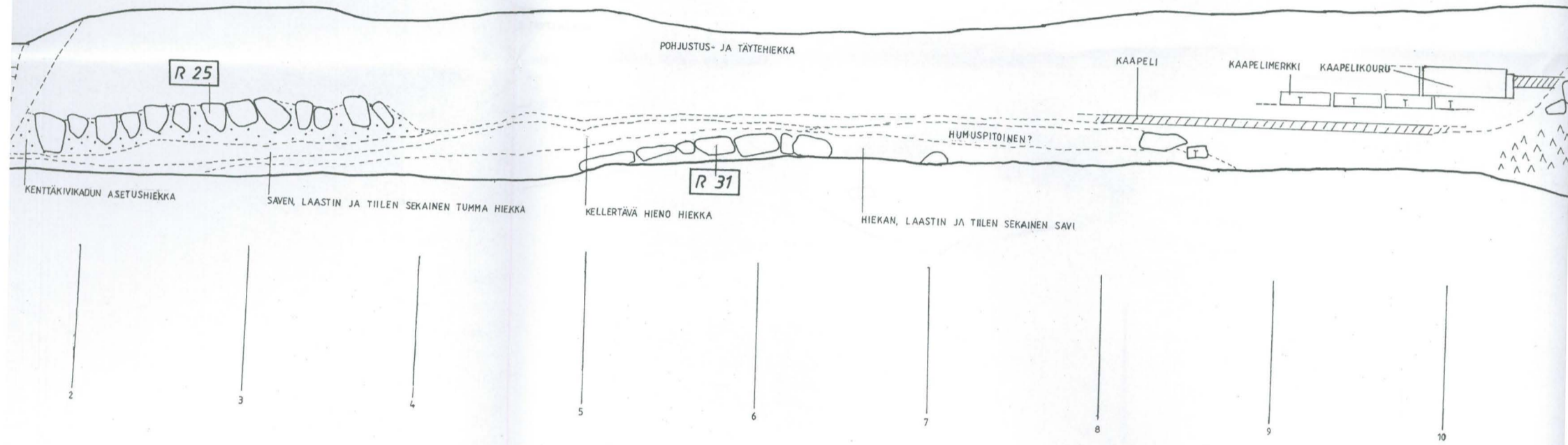
-  laasti
-  kivi
-  tiili
-  tiilimurska
-  maa koholla
-  hirsi

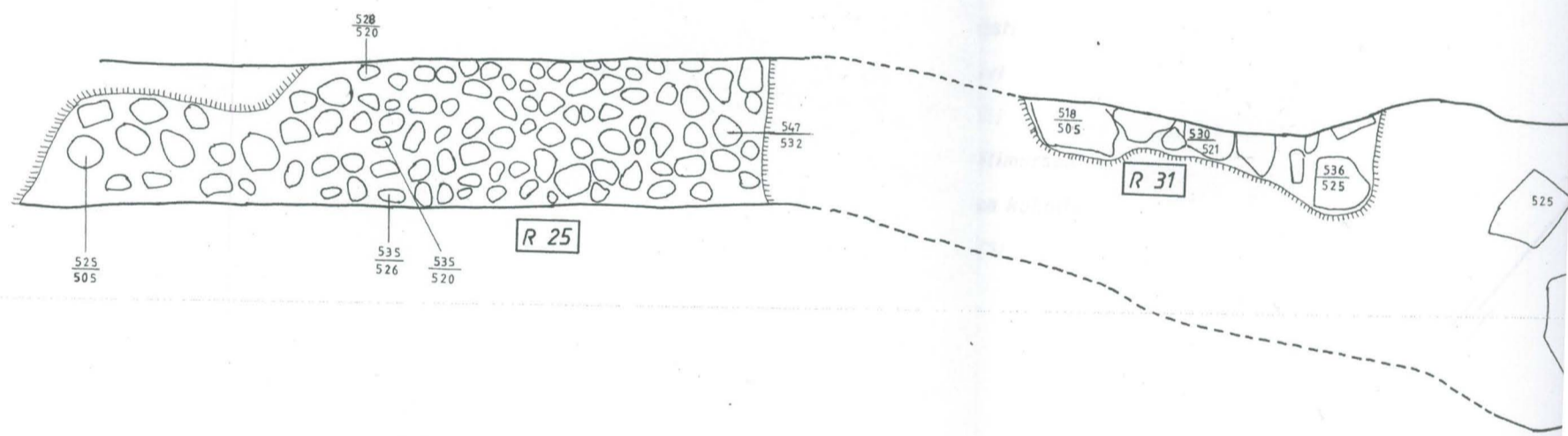
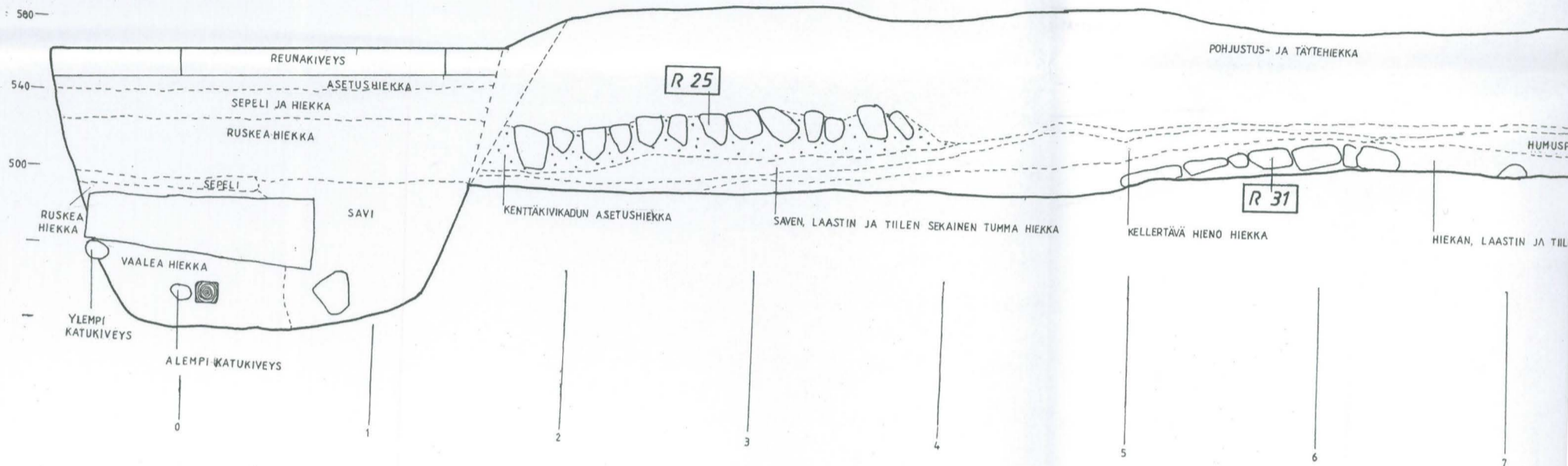


III



NW-PROFIILI

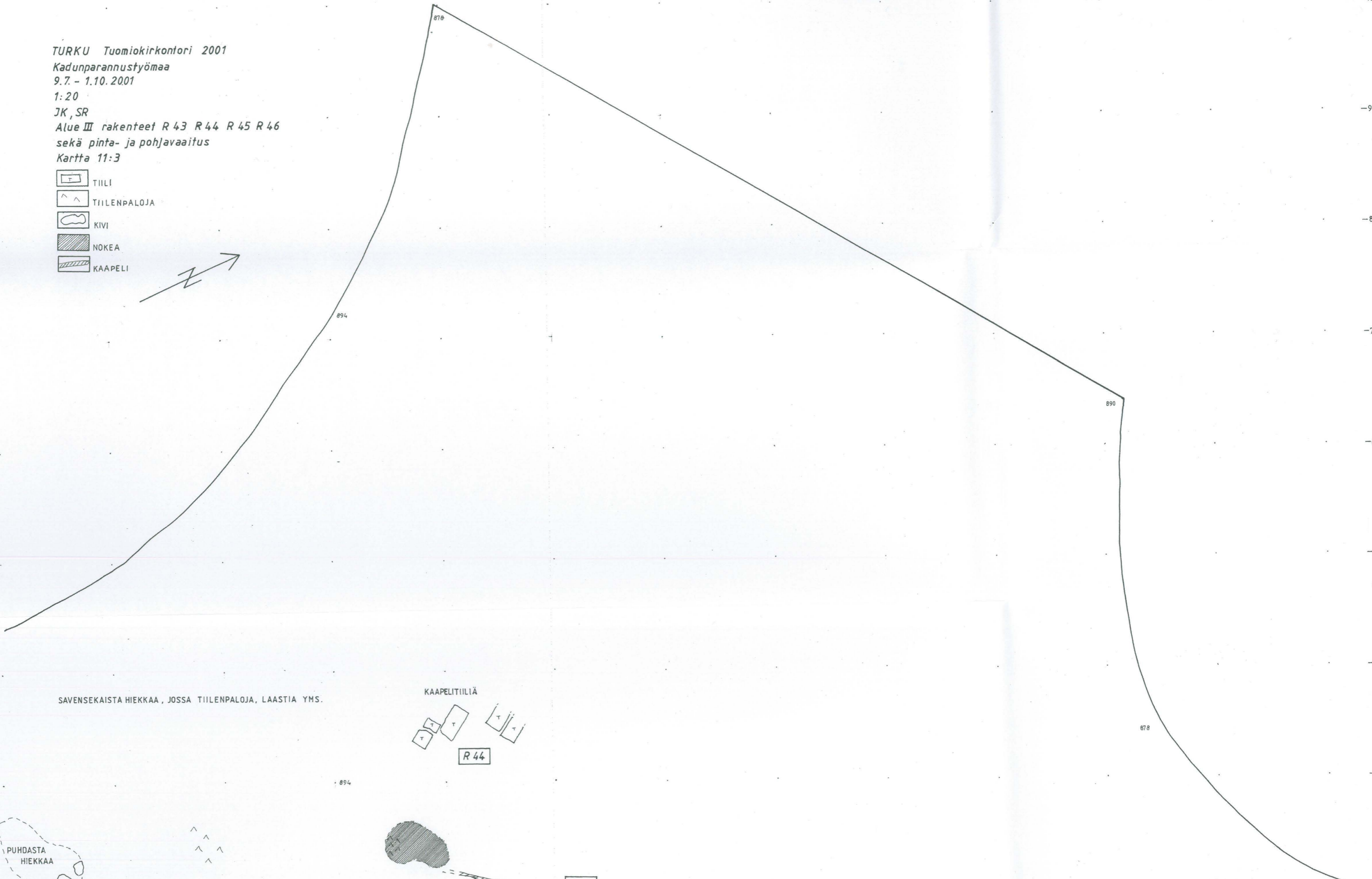




57 | 58 | 59 | 60 | 61 | 62 | 63 | 64 | 65 | 66 | 67 | 68 | 69

TURKU Tuomiokirkontori 2001
Kadunparannustyömaa
9.7. - 1.10.2001
1:20
JK, SR
Alue III rakenteet R 43 R 44 R 45 R 46
sekä pinta- ja pohjavaaitus
Kartta 11:3

-  TIILI
-  TIILENPALOJA
-  KIVI
-  NOKEA
-  KAAPELI



SAVENSEKAISTA HIEKKAA, JOSSA TIILENPALOJA, LAASTIA YMS.

KAAPELITIILIÄ

R 44

PUHDASTA HIEKKAA



R 43

63
|

64
|

65
|

66
|

67
|

68
|

69
|

-10

-9

-8

-7

-6

-5


-4

-3

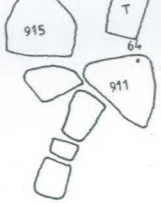
890

878

02



R45



63

65

902

66

67

68

69

913

+B

-1

-2

-3

-4

-5

-6

-7

-8

SAVENSEKAISTA NOKIMAATA,
JOSSA RUNSAASTI TIILEN-
PALOJA 58

+ SAVEA, JOSSA RUNSAASTI
TIILENPALOJA JA LAASTIA

NOKINEN SAVI, JOSSA LAASTIA JA
TIILIMURSKAA

SAVENSEKAISTA HIEKKAA,
JOSSA LAASTIA JA TIILTÄ

905 PUHDASTA
HIEKKAA

R46

914

R36

902

915 907

R45

915

911

69 913 +B

-1

-2

-3

-4

-5

WI, JOSSA LAASTIA JA
KAA



SAVENSEKAISTA HIEKKA,
JOSSA LAASTIA JA TIILTÄ

R 36

921

924

-3
-4
-5
-6
-7
-8

-2

-3

-4

-5

-6

-7

-8

921

924