

KALAJOEN INVENTOINTI

Taisto Karjalainen 2003



MUSEOVIRASTO

Sisällysluettelo

1. Johdanto	1
2. Kalajoen kunnan topografia ja luonnonolot	1
3. Muinaisjäännökset ja rannankorkeus	1
4. Kohdekuvaukset	2
4.1. Uudet kohteet	2
4.2. Vahat kohteet	14
5. Aikaisemmat tutkimukset ja löydöt	60
6. Löydöt	62
7. Yhteenveto	62
Dialuettelo	65
Negatiiviluettelo	66
Karttaluettelo	68
Kartat	69 - 83
Maastokarttaotteet uusista kohteista	84 - 95
Uudet ja vanhat kohteet GT –kartalla (kopio SKL:n kartasta lisättynä uusilla kohteilla)	96
Kuvataulut	97 - 107

1. Johdanto

Toukokuussa 2003 sain Museoviraston arkeologian osastolta tehtäväkseni Kalajoen kunnan arkeologisen perusinventoinnin. Työhön oli varattu rahaa 13 000 euroa arkeologian osaston määrärahoista. Kenttätyöaika oli 3.7.- 1.8.2003. Inventoinnin tavoitteena oli tarkastaa vanhoja kohteita ja paikantaa niitä uusien menetelmin, sekä löytää otollisista paikoista uusia kohteita. Kalajoella otollisia kohteita olivat 30 – 50 m. p. y. sijaitsevat kalliomaastot, joista löytyikin rökkiöitä ja erilaisia kivirakennelmia. Kalajoelta ei tunneta kovin runsaasti kivikautisia asuinpaikkoja, eikä niitä inventoiminkaan yhteydessä löytynyt uusia. Syynä vähyyteen on ensinnäkin kunnan muoto. Kivikautisilla rantakorkeuksilla Kalajoen kunta on kapeimmillaan pohjois- – etelä –suunnassa. Kalajoen kivikautiset kohteet ovat myös voineet peittyä hiekkaan, jota kunnassa on useassa kohtaa dyyneiksi asti. Uutena muinaisjäännöstyypinä Kalajoelta löytyi kaksi pyyntikuoppakohdetta.

Kalajoelta tunnettiin entuudestaan 42 kohdetta, joista 27 on esihistoriallista ja 15 historiallisen ajan kohdetta. Inventoinnissa löytyi 12 uutta kohdetta, joista 8 rökkiötä tai erilaista kivilatomusta, kaksi pyyntikuoppakohdetta ja yksi kvartsin löytöpaikka. Yksi rökkiökohde; Historiankangas löytyi uudelleen, koska sen jo luultiin hävinneen soranotossa.

2. Kalajoen kunnan topografia ja luonnonolot

Kalajoen kunta on erittäin alavaa ja tasaista maata. Suurin osa kuntaa on alle 40 metriä meren pinnan yläpuolella. Kunnan itäosissa, entisessä Raution pitäjässä maasto kohoaa paikoin 70 metriä ja ylikin meren pinnan yläpuolelle. Kunnan alueella maaperä on suurelta osin hiekkaa ja kunnan itäisissäkin osissa Himangan rajalla on havaittavissa muinaisia dyynimuodostelmia, jotka nykyisin kasvavat kuivaa kangasmetsää ja runsasta jäkälikköä. Kalajoki- ja Vääräjokilaaksot ovat nykyisellään voimaperäisesti viljeltyjä peltoaukeita, mutta laaksojen takamailla on myös runsaasti soita. Kunnan itä- ja pohjoisosissa on myös laajoja avokallioalueita ja etenkin idässä on runsaasti siirtolohkareita ja louhikkoista maastoa. Kalajoen seudulla maan kohoaminen on voimakasta ja paikkakunnalla on perimätietoa soista pilkottavista veneiden kokista ja Luulajan kivistä Kalajoen edustalla, joka perimätiedon mukaan sai nimensä kiveen haaksirikkoutuneesta laivasta, joka oli matkalla Luulajasta Kalajoelle. Kalajoen eteläisellä rantavyöhykkeellä sijaitsee Rahjan saaristo, jossa on yli sata saarta ja yhdellä niistä; Hevoskarilla sijaitsee jatulintarha jota kutsutaan Laiskan Jaakon ringiksi. Kalajoen kuntaa kuuluvat myös Maa- ja Ulkokallan karit, jotka 1400 -luvun lopulla kohosivat merestä.

3. Muinaisjäännökset ja rannan korkeus

Kalajoen kunnan alueella kivikautiset muinaisjäännökset sijaitsevat pääsääntöisesti noin 60 metriä meren pinnan yläpuolella. Pronssikautiset ja rautakauden alun muinaisjäännökset noin 30 – 40 metriä meren pinnan yläpuolella ja sitä nuoremmat alle 30 metriä meren pinnasta.

Kivimaan neoliittisen kivikauden asuinpaikan (tyypillisen kampakeramiikan loppuvaihe ja myöhäiskampakeramiikan alkuvaihe) rantaterassit ovat Petri Halisen mukaan ajoitettavissa seuraavasti:

2600 eKr. – 59,2 m.m.p.y.

2700 eKr. – 61,1 m.m.p.y.

2800 eKr. – 63,0 m.m.p.y.

2900 eKr. – 64,9 m.m.p.y.

(P. Halinen 1987; 10, Kalajoki Rautio Kivimaa, kaivauskertomus topografisessa arkistossa).

4. Kohdekuvaukset

4.1 Uudet kohteet

Kalajoki Historiankangas

mjrekno: 1000 000 900

Kivirakenteet, röykkiöt

esihistoriallinen

rauhoitusluokka 2

lukumäärä 1

Kohde sijaitsee soiden ympäröimän Historiankankaan eteläreunalla ja kohteen eteläpuolelta noin 10 m päässä kohteesta kulkee metsäautotie. Kohde on merkitty maastokarttaan muinaisjäännösmerkillä ja kartassa lukee lapinhauta. Kohteesta otettu gps –paikannus osoitti, että maastokartassa oleva muinaisjäännösmerkki sijaitsee noin 20 metriä itään kohteen todellisesta sijainnista. Kohteen röykkiö on 4 metriä halkaisijaltaan ja kotiseutuyhdistys on pystyttänyt sen päälle kyltin. Röykkiön ympärillä on 60 –luvulla kaivettu soramonttu, joka on metsittynyt. Kohdetta ympäröivä sorakuoppa on kaivettu aivan röykkiön reunakiviin saakka ja osa röykkiön kivistä on myös pudonnut sorakuoppaan. Kohde on ollut aiemmin tiedossa, mutta sen luultiin tuhoutuneen soranotossa. Paikalliset asukkaat kertoivat, että sorakuoppaa kaivettaessa paikalta löytyi runsaasti fossiloituneita simpukan kuoria.

Sijainti:

Etäisyystieto: Kalajoen kirkosta 19,2 km suuntaan 176,5 goonia.

Maastokartta: 2431 02 Typpö

Yhtenäiskoordinaatit: 7114 391 / 3357 891 z: 62

Koordinaattiselite: GPS –mittaus

Kansallismuseon kokoelmat (KM) –

Kalajoki Historiankangas SW

mjrekno: 1000 000 903

Kivirakenteet, röykkiöt

esihistoriallinen

rauhoidusluokka 2

lukumäärä 3

Kohde sijaitsee soiden ympäröimän Historiankankaan eteläreunalla. Noin 100 m kohteen pohjoispuolella kulkee metsäautotie. Kohteen maasto on metsäaurattu ja kasvaa nykyisellään nuorta sekametsää. Röykkiöiden ympäristössä on suuria siirtolohkareita. Kaikkien kolmen röykkiön yli kulkee kaksi aurausuraa. Röykkiöt ovat halkaisijaltaan 5 – 7 m. Kohteen koillispuolella on suuri sorakuoppa, jossa sijaitsee Historiankankaan röykkiö. Historiankangas on Kalajoen maastoon nähden korkea soiden ympäröimä kangas, joka nykyisin on osittain metsää ja osin hakattua, metsäaurattua aluetta. Paikalliset asukkaat kertoivat, että alueen hiekkakuoppa on kaivettu 1960 –luvulla ja hiekkakuopan kaivuun yhteydessä löytyi runsaasti fossiilisia simpukankuoria.

Sijainti:

Etäisyystieto: Kalajoen kirkosta 19,3 km suuntaan 177 goonia.

Maastokartta: 2431 02 Typpö

Yhtenäiskoordinaatit: 7114 310 / 3357 710 z 58

Koordinaattiselite: GPS –mittaus

Kansallismuseon kokoelmat: (KM) –

Kalajoki Kivikangas

mjrekno: 1000 000 907

työ- ja valmistuspaikat, pyyntikuopat

ajoittamaton

rauhoitusluokka 2

lukumäärä 8

Kohde sijaitsee 20 – 100 m Kälviän ja Kalajoen rajasta pohjoiseen Kivikankaan Vesinevaan viettävällä länsirinteellä, jossa kulkee lounaasta koilliseen metsäautotie. Kohteen luoteispuolella kilometrin päässä kohteesta sijaitsee Pitkäjärvi. Kuopat sijaitsevat molemmin puolin tietä. Kivikankaan luoteinen reuna on hiekkaista mäntykangasta, jonka pohjoisosassa on tehty avohakkuu. Kuopat ovat 4 – 6 m halkaisijaltaan. Metsäautotietä lukuun ottamatta alue on koskematon. Alueen maaperä on hienoa dyynihiekkaa ja osa kuopista on tehty juuri hiekkadyynin harjalle. Dyynien muodostaman hiekkaharjun ympäröivä maasto on ojitettua suota, jossa kasvaa mäntymetsää.

Kuopat sijaitsevat maastossa koillinen – lounas –suuntaisessa rivissä ja ne muodostavat lounaseen kapenevan suppilon, jonka toisena reunana toimii Vesinevan suo.

Sijainti:

Etäisyystieto: Kalajoen kirkosta 18,4 km suuntaan 193 goonia.

Maastokartta: 2413 11 Pahkala

Yhtenäiskoordinaatit: 7114 107 / 3353 329 z: 50

Koordinaattiselite GPS –mittaus

Kansallismuseon kokoelmat (KM) –

Kalajoki Uudenhaudankangas

mjrekno: 1000 000 911

Kivirakenteet, kivilatomukset

ajoittamaton

rauhoitusluokka 2

lukumäärä 4

Kohde sijaitsee Yli – Limpsiännevan soiden ympäröimällä kalliolla ja kohteen eteläpuolitse kulkee 10 m etäisyydellä kohteesta metsäautotie. Kohteen maasto on tasaista kalliota, jossa kasvaa jäkälää ja suomättäitä sekä siellä täällä pieniä mäntyjä. Kohteessa on neljä epämääräistä kivikehää, josta pienin on ilmeisesti liesikiveys. Kolme muuta vaihtelevat kooltaan noin 1,5 m x 3 m. Kehät ovat suorakaiteen muotoisia ja paikoin kehät katkeavat siten, että ne muodostavat ”hevosenkenkämais- sen” muodostelman. Joitakin kivikehiä on ilmeisesti paranneltu myöhemmin lisäämällä niihin kivi- kerroksia. Kohteen maastoa ympäröivät laajat Limpsiännevan suoaukeat.

Sijainti:

Etäisyystieto: Kalajoen kirkosta 5,6 km suuntaan 86 goonia.

Maastokartta: 2432 01 Vasanneva

Yhtenäiskoordinaatit: 7135 021 / 3362 989 z: 47,5

Koordinaattiselite: GPS –mittaus

Kansallismuseon kokoelmat (KM) –

Kalajoki Malkakorpi

mjrekno: 1000 000 912

työ- ja valmistuspaikat, pyyntikuopat

ajottamaton

rauhoitusluokka 2

lukumäärä 2

Kohde sijaitsee Pitkäjärven pohjoispuolella sijaitsevan Hietakankaan koillispäässä; turkistarhan itäpuolelta kulkevan metsäautotien varrella noin 5 m tiestä itään. Kohteessa on 2 m ja 4 m halkaisijaltaan olevat pyyntikuopat. Alueen maasto on hiekkasärkkien koillinen pääty ja pohjois- ja koillispuolelta avautuvat laajat suoaukeat. Kohteen maaperä on hienoa dyynihiekkaa, joka on erittäin altis kulumiselle ja alueen metsäautotiet ovat painuneet syville urille. Kohteessa kasvaa kuiva kangasmetsä.

Sijainti:

Etäisyystieto: Kalajoen kirkosta 15,6 km suuntaan 189 goonia.

Maastokartta: 2413 11 Pahkala

Yhtenäiskoordinaatit: 7116 801 / 3353 555 z: 42,5

Koordinaattiselite: GPS -mittaus

Kansallismuseon kokoelmat (KM) -

kuopat sodan jätteen harjoitus (2)
 Sijainti Tuomo Mäkelä talo
 08-461818
 leikkikent. 67
 85150 Tyhjä

MT 8.3.-04

Kalajoki Vääräneva

mjrekno: 1000 000 914

Kivirakenteet, röykkiöt

esihistoriallinen

rauhitusluokka 2

lukumäärä 3

Kohde sijaitsee Vääränevan itäpuolella sijaitsevalla kalliolla. Kohteen itäpuolelta n 70 m etäisyydellä kulkee metsäautotie Mehtäkylän Yli – Limpsiästä Taluskylän Kytölään. Kohteessa on kolme kallion laelle rakennettua röykkiötä, joista kaksi on suurimmaksi osaksi sammalen peitossa. Kaksi röykkiöstä on pyöreää ja halkaisijaltaan n 5m. Suurin röykkiö on mitoiltaan 11 x 6 m.

Alue on jäkäläkalliota, jossa kasvaa jokunen mänty. Kalliota ympäröivä maasto on tasaista ojitettua suota, jossa kasvaa pääasiallisesti mäntymetsää. Kohteen luoteispuolelta noin 150 etäisyydeltä kulkee voimajohtolinja.

Sijainti:

Etäisyystieto: Kohde sijaitsee Kalajoen kirkosta 6, 7 km suuntaan 105 goonia.

Maastokartta: 2431 03 Tynkä

Yhtenäiskoordinaatit: 7132 451 / 3364 264 z: 50

Koordinaattiselite: GPS –mittaus

Kansallismuseon kokoelmat (KM) –

Kalajoki Haka

mjrekno: 1000 000 915

Kivirakenteet, röykkiöt

esihistoriallinen

rauhoitusluokka 2

lukumäärä 4

Kohde sijaitsee Pitkäsenkylän peltoaukeiden itäpuolella sijaitsevalla kalliolla. Kalliolta näkyy hyvin yli koko Kalajokilaakson aina Kalajoen keskustajamaan saakka. Kallion eteläpuolitse kulkee Pitkäsenkylän Esalankankaalta Loopiin metsätie, jolta poikkeaa metsäautotie kohteeseen. Metsäautotien varrelle on kerätty aikojen kuluessa erinäisiä romuja ja maatalousjätteitä. Kohteen neljästä röykkiöstä suurin on eteläisin röykkiö, joka on kooltaan 14 x 13 m ja sen pohjoisosassa on tuhattu noin 15 neliömetrin alueelta. Muut röykkiöt ovat pyöreitä ja halkaisijaltaan 3 – 4 m ja niissä on vain yksi kivikerros. Isossa röykkiössä oli havaittavissa erillisiä kivikehiä ja tuhotulla alueella oli palanutta luuta. Röykkiössä oli myös jälkikäteen kaiveltuja kuoppia. Tuhoutuneelta alueelta poistettu maa on kasattu röykkiön viereen. Alueella kasvaa paikoin paksu turve ja jäkälä, joka on osittain kulunut polkujen kohdalta. Kallion päällä on myös soistunutta aluetta, jossa kasvaa mäntymetsää. Maanomistaja ei ollut tietoinen muinaisjännöksestä ja kertoi mielellään rauhoittavansa alueen vastuudessa.

Sijainti:

Etäisyystieto: Kalajoen kirkosta 7,4 km suuntaan 142 goonia.

Maastokartta: 2431 03 Tynkä

Yhtenäiskoordinaatit: 7127 925 / 3357 694 z: 37,5

Koordinaattiselite: GPS –mittaus

Kansallismuseon kokoelmat (KM) 34280 palaneita luita röykkiöstä, joista osteologi Eeva Lahti tunnisti ihmisen kallon osia.

Kalajoki Rautakuru

mjrekno: 1000 000 925

kivirakenteet, kivilatomukset

ajoittamaton

rauhitusluokka 2

lukumäärä 1

Kohde sijaitsee Loopinkankaan luoteiskärjessä sijaitsevalla korkealla kallionharjanteella. Kohteen kaakkoispuolella n 100 etäisyydellä kulkee koillisesta lounaaseen voimajohtolinja. Kohteen latomus on hieman epämääräinen 11 m x 3 m rakennelma, josta osa voi olla luonnon kivikkoa. Latomus sijaitsee kallion korkeimman kohdan koillisreunalla. Kalliolla kasvaa pieniä mäntyjä ja ympäröivä maasto on metsäraiviota ja viljeltyjä peltoja sekä laajoja ojitettuja soita, joissa kasvaa mäntymetsää. Kohteen länsipuolella sijaitsevan peltoaukean takana on metsäaurattu moreeniharju, jonka laelta löytyi irtolöytönä kvartsikaavin (ks. Rahkarämeen irtolöytöpaikka).

Sijainti:

Etäisyystieto: Kalajoen kirkosta 9,2 km suuntaan 120 goonia.

Maastokartta: 2431 03 Tynkä

Yhtenäiskoordinaatit: 7129 741 / 3360 243 z: 46

Koordinaattiselite: GPS –mittaus

Kansallismuseon kokoelmat (KM) –

Kalajoki Kolkankangas

mjrekno: 1000 000 927

Kivirakenteet, röykkiöt

esihistoriallinen

rauhoitusluokka 2

lukumäärä 2

Kohde sijaitsee Mehtäkylän ja Överstinerän välillä sijaitsevassa kallioisessa maastossa, jota ympäröivät peltoaukeat. Kohteen eteläpuolelta noin 40 m etäisyydeltä kulkee metsäautotie Kolkankankaalle ja kohde näkyy tielle. Kohteessa on kaksi hajonnutta röykkiötä ja epämääräisiä kivilatomuksia. Muinaisjännöstä ympäröivä maasto on tasaista kalliota, jossa kasvaa jäkälää ja pieniä mäntyjä, röykkiöiden pohjoispuolella on soistunutta metsää.

Sijainti:

Etäisyystieto: Kalajoen kirkosta 13 km suuntaan 130 goonia.

Maastokartta: 2432 01 Vasaneva

Yhtenäiskoordinaatit: 7138 366 / 3363 527 z: 36

Koordinaattiselite: GPS –mittaus

Kansallismuseon kokoelmat (KM) –

Kalajoki Asikaisten kallio

mjrekno: 1000 000 929

kivirakenteet, kivilatomukset

ajoittamaton

rauhoitusluokka 2

lukumäärä 1

Kohde sijaitsee Mehtäkylän ja Limpsiännevan välisellä kallioalueella Mehtäkylästä Vasankariin johtavan tien eteläpuolella. Latomus sijaitsee Asikaistenkallion pohjoisreunalla. Latomus on ilmeisesti alun perin ollut 15 metriä pitkä ja noin 70 cm korkea aitamainen rakennelma. Latomuksen itäpää on säilynyt noin kolmen metrin matkalta alkuperäisessä asussa, länsipää on hajonnut epämääräiseksi kivikoksi.

Sijainti:

Etäisyystieto: Kalajoen kirkosta 11,8 kilometriä suuntaan 76 goonia.

Maastokartta: 2432 01 Vasanneva

Yhtenäiskoordinaatit: 7137 318 / 3362 846 z: 40

Koordinaattiselite: GPS –mittaus

Kansallismuseon kokoelmat (KM) –

Kalajoki Asikaisten kivi

mjrekno: 1000 000 934

kivirakenteet, kivilatomukset

ajoittamaton

rauhoitusluokka 2.

lukumäärä 1

Kohde sijaitsee Mehtäkylältä Vasankariin johtavan tien pohjoispuolisella kallioalueella n 50 metrin etäisyydellä tiestä. Latomuksessa on noin 12 metrin matkalla epämääräisiä kivikasoja, jotka ovat osittain hajonneet ympäristöön. Latomus on ilmeisesti ollut alun perin yhtenäinen pitkä kivirakenne. Muinaisjäännöstä ympäröivä maasto on tasaista kalliota, jossa kasvaa kitukasvuista mäntyä ja runsaasti jäkälää.

Sijainti:

Etäisyystieto: Kalajoen kirkosta 12,4 km suuntaan 73 goonia.

Maastokartta 2432 01 Vasanneva

Yhtenäiskoordinaatit: 7137 801 / 3362 971 z: 40

Koordinaattiselite: GPS -mittaus

Kansallismuseon kokoelmat (KM) -

Kalajoki Rahkaräme

mjrekno: 1000 000 935

Löytöpaikka, irtolöytöpaikka

kivikautinen

rauhitusluokka 2

lukumäärä 1

Kohde sijaitsee Pitkäsenkylä ja Loopinkankaan välillä sijaitsevalla Rahkarämeestä kohoavalla kallioisella hiekkakankaalla. Alue on metsäaurattu ja löytöhetkellä alueelle istutettiin männyn taimia. Alueen metsäaurausvaosta löytyi kvartsikaavin, muuta asutukseen viittaavaa ei kohteesta havaittu.

Sijainti:

Etäisyystieto: Kalajoen kirkosta 8,4 km suuntaan 122,2 goonia.

Maastokartta: 2431 03 Tynkä

Yhtenäiskoordinaatit: 7129 520 / 3359 500 z: 42,5

Koordinaattiselite: GPS –mittaus

Kansallismuseon kokoelmat (KM) 34279 (kvartsiydin)

4.2 Vanhat kohteet

KALAJOKI Jyrynkangas

208 00 0025

KIVIRAKENTEET, röykkiöt

esihistoriallinen

-rauhitusluokka 2

-lukumäärä 1

Kohde sijaitsee Siiponjoen pohjoisrannalla moreeniharjanteella. Harjanteen laen itäreunassa on soikea rökkiö, jonka kaakkoispäässä on matala kuopanne. Röykkiön koko on 5 x 4 m, korkeutta n. 40 cm. Röykkiön länsipuolelta on löydetty tulen rapauttamia kiviä ja kvartsi-iskoksia.

Löydöt KM 27290

Sijainti:

Etäisyystieto:

Kalajoen kirkosta n.
14,5 km eteläkaak-
koon

Peruskartta:

243102 Typpö

Peruskoordinaatit

711463/250297

Yhtenäiskoordinaatit:

0 / 0 z: 50 – 52,5

Tutkimukset

1992 inventointi M. Sarkkinen

Löydöt KM 27290

KALAJOKI Kourinkalliot

208 01 0002

KIVIRAKENTEET, rökkiöt

esihistoriallinen

-rauhitusluokka 2

-lukumäärä 1

Kohde sijaitsee soiden ympäröimän Kourinjärven itäpuolella kallion laella. Kehämäinen rökkiö on halkaisijaltaan n. 10 m ja on koottu keskuskiven ympärille. Kehän leveys on 3-4 m ja korkeus runsas metri. Kehän luoteisosaa on kaiveltu.

Rökkiön päälle on pystytetty patikoimisreitit informaatiokyltti ja viereen maja tulisijoihin.

Rökkiön vieressä on vallillinen pyöreä kuoppa. Kts. kuvat 129194 ja 129197 T. Karjalaisen inventointiraportissa 2004. Rökkiön vieressä oleva suuri siirtolohkare on lohkeillut tulistelun seurauksena.

Sijainti:

Etäisyystieto:

Kalajoen kirkosta n. 7,5 km lounaaseen

Peruskartta:

241312 Kalajoki

Yhtenäiskoordinaatit:

7125442 /
3347772 z: 30

Koordinaattiselite: GPS -mittaus.

Tutkimukset

1975 tarkastus P. Purhonen

2003 inventointi T. Karjalainen

KALAJOKI Möykkälänkalliot

208 01 0007

KIVIRAKENTEET, rökkiöt

esihistoriallinen

-rauhitusluokka 2

-lukumäärä 1

Kohde sijaitsee Haarainjärven itäpuolella Siiponjoesta 700 m lounaaseen soiden ympäröimän kalli-on laella. Sammaleen peittämän rökkiön halkaisija on n. 10 m ja korkeus n. 70 cm. Keskellä erot-tuu kuoppa.

Sijainti:

Etäisyystieto:

Kalajoen kirkosta n. 14
km etelälounaaseen

Peruskoordinaatit

711466 / 249402

Yhtenäiskoordinaatit:

7118390 / 3347955 z: 35

Koordinaattiselite:

Tutkimukset

1957 tarkastus V. Luho

1974 tarkastus P. Purhonen

KALAJOKI Huhtakangas

208 01 0008

KIVIRAKENTEET, röykkiöt

esihistoriallinen

-rauhoitusluokka 2

-lukumäärä 3

Kohde sijaitsee Kalajoesta n. 1 km pohjoiseen, Tyngästä Taluskylään johtavan tien pohjoispuolella kallioisen kankaan lounaisreunassa. Paikalla on kolme röykkiötä n. 100 m:n matkalla. Kalliopohjal-
le ladotut röykkiöt ovat matalia ja rajat epämääräisiä. Rauhoitustauluista piittaamatta röykkiötä on
kaiveltu. Vuoden 2003 inventoinnissa kohteessa ei havaittu muutoksia. Tiestä kauimmaisen röykki-
ön muinaisjännöstaulu oli pudonnut maahan. GPS -mittaukset röykkiöistä: tiestä kauimmainen
röykkiö: 3358705/7126689, keskimäinen: 3358734/7126660 ja tienviereinen: 3358756/7126659.

Sijainti:

Etäisyystieto:	Kalajoen kir- kosta n. 8 km itäkaakkoon
Peruskartta:	243103 TYNKÄ
Peruskoordinaatit	712343 / 250440
Yhtenäiskoordinaatit:	7126660 /
Koordinaattiselite: GPS -mittaus	3358734 z: 35

Tutkimukset

- 1957 tarkastus V. Luho
1974 tarkastus P. Purhonen
2003 inventointi T. Karjalainen

KALAJOKI Jättiläiskangas

208 01 0016

KIVIRAKENTEET, röykkiöt

esihistoriallinen

-rauhitusluokka 2

-lukumäärä 2

Kohde sijaitsee soiden ympäröimän Kallikankaan itälaidan kaakkoispäässä. Paikalla on kaksi rökkiötä n. 8 m:n päässä toisistaan. Suuremman, osin kaivellun halkaisija on 12 m ja korkeus n. 1,2 m. Keskellä on kalliopohjaan ulottuva kuoppa. Pienemmän rökkiön halkaisija on n. 5 m ja korkeus n. 40 cm.

Sijainti:

Etäisyystieto:	Kalajoen kirkosta n. 6 km etelään
Peruskartta:	241312 Kalajoki
Peruskoordinaatit	712212 / 249777
Yhtenäiskoordinaatit:	7125667 / 3352054 z: 30

Tutkimukset

1975 tarkastus P. Purhonen

1994 tarkastus J. Okkonen

KALAJOKI Haminakallio

208 01 0017

KIVIRAKENTEET, röykkiöt

esihistoriallinen

-rauhitusluokka 2

-lukumäärä 1

Kohde sijaitsee Vasannavan viljelysmaa-alueesta n. 2 km kaakkoon Mehtäkylästä Vasankariin johtavan tien eteläpuolella kallion luoteisreunalla kivikon ympäröimällä kallionyppylällä. Röykkiö on soikea, kooltaan n. 7 x 2 - 3 m. Keskustassa erottuu suorakaiteinen syvennys.

Sijainti:

Etäisyystieto:	Kalajoen kirkosta n. 11 km itäkoilliseen
Peruskartta:	243201 Vasanneva
Peruskoordinaatit	713536 / 250516
Yhtenäiskoordinaatit:	7138548 / 3360062 z: 40

Tutkimukset

1975 tarkastus P. Purhonen

KALAJOKI Varvaskurunkalliot

208 01 0020

KIVIRAKENTEET, röykkiöt

esihistoriallinen

-rauhotusluokka 2

-lukumäärä 1

Kohde sijaitsee Järvirahka -nimisen suoalueen länsipuolella ja Kalajoen kirkolta Taluskylään vievän tien kaakkoispuolella. Paikalla on matala kallioinen kangas, jonka itäreunassa on pyöreä röykkiö, halkaisijaltaan n. 5 m ja korkeudeltaan n. 40 cm. Röykkiön pohjoisosassa erottuu kaivelun jälkiä.

Sijainti:

Etäisyystieto:

Kalajoen kirkosta
n. 14 km itäkaak-
koon

Peruskartta:

243106 Taluskylä

Peruskoordinaatit

712508 / 251095

Yhtenäiskoordinaatit:

7128003 /
3365362 z: 47

Koordinaattiselite:

Tutkimukset

1992 inventointi M. Sarkkinen

KALAJOKI Ketunhiedat

208 01 0021

ASUINPAIKAT

kivikautinen

-rauhotusluokka 2

-lukumäärä 1

Kohde sijaitsee Mökkiperän länsipuolisen Lähdenevan eteläpuolisten hietakaartojen pohjoislaidalla lähellä lääninrajaa. Paikalta on löydetty kvartsiesineitä ja -iskoksia sekä asbestisekoitteista ns. Pöljän keramiikkaa. Kysymyksessä on kivikauden lopulle ajoittuva asuinpaikka, joka on aikoinaan sijainnut meren rannalla. Vuoden 2003 inventoinnissa kohteessa ei havaittu muutoksia. Hiekkatörmässä on havaittavissa palaneita kiviä ja punaiseksi palanutta hiekkaa.

Löydöt: KM 26085:1-95

Sijainti:

Etäisyystieto:

Kalajoen kirkosta n.
18 km eteläkaakkoon

Peruskartta:

243102 Typpö

Peruskoordinaatit

711028 / 250108

Yhtenäiskoordinaatit:

7113681 / 3354803 z:
52

Tutkimukset

1989 inventointi M. Torvinen

1992 inventointi

M. Sarkkinen

Löydöt KM 26085:1-95

1992 tarkastus

M. Torvinen & M. Mäki vuoti

2003 inventointi

T. Karjalainen

KALAJOKI Navettakangas

208 01 0026

KIVIRAKENTEET, *rakkakuopat*

historiallinen?

-rauhitusluokka 2

-lukumäärä 2

Kohde sijaitsee Siiponjoesta n. 2 km pohjoiseen Käärmesaarennevan metsäautotien varressa moreeniharjanteen laen kaakkoispään rakassa. Kuopanteet ovat jäkälöityneitä.

Sijainti:

Etäisyystieto: Kalajoen kirkosta 13 km eteläkaakkoon

Peruskartta: 243102 Typpö

Peruskoordinaatit 711624 / 250223

Yhtenäiskoordinaatit: 7119582 / 3356233 z: 50

Tutkimukset

1992 inventointi M. Sarkkinen

KALAJOKI Hietakangas SW

208 01 0027

KIVIRAKENTEET

historiallinen?

-rauhitusluokka 2/3

-lukumäärä 0

Kohde sijaitsee Kalajoesta n. 1,3 km etelään. Peruskartalle kohde on merkitty "muinaishautana". Kysymyksessä on kalliolla oleva luontainen kivikko, jossa erottuu kaksi laajahkoa kuoppaa. Vieressä on kekomainen kivikasa, jonka halkaisija on n. 1 m. Kohde lienee historialliselta ajalta.

Sijainti:

Etäisyystieto:

Kalajoen kirkosta
n. 10 km kaak-
koon

Peruskartta:

243103 TYNKÄ

Peruskoordinaatit

712083 / 250439

Yhtenäiskoordinaatit:

7124066 /
3358607 z: 35

Koordinaattiselite:

Tutkimukset

1992

inventointi

M. Sarkkinen

KALAJOKI Vuorenmaa

208 01 0028

KIVIRAKENTEET, röykkiöt

ajoittamaton

-rauhitusluokka 2

-lukumäärä 1

Pitkä rökkiö sijaitsee Kalajoen Niskakoskesta n. 2 km eteläkaakkoon Rouniojan itäpuolella. Paikka on kalliomäki, jonka erottaa joesta alava viljelysmaa. Mäen keskimmäisen kallion korkeimman kohdan itäreunalla on koillinen - lounainen -suuntainen kiviladelmä. Sen pituus on n. 10 m ja leveys n. 2,5 m, korkeutta n. 30-40 cm. Kohde on ehjä ja edustava ja ympäristöltään komea.

Sijainti:

Etäisyystieto:	Kalajoen kirkosta n. 11,5 km kaakkoon
Peruskartta:	243103 TYNKÄ
Peruskoordinaatit	712064 / 250584
Yhtenäiskoordinaatit:	7123808 / 3360047 z: 40
Tutkimukset: inventointi:	1992 M. Sarkkinen

KALAJOKI Puumaa NNE

208 01 0029

KIVIRAKENTEET, rökkiöt

esihistoriallinen?

-rauhitusluokka 2

-lukumäärä 1

Kohde sijaitsee Kalajoen Niskakoskesta vajaat 2 km pohjoiseen, Isomäen itäpuolella olevan kallioisen kankaan kaakkoispäässä. Kallion reunalla, sen laelta itäkaakkoon on epäsäännöllinen, pyöreähkö ja matala rökkiö, halkaisijaltaan n. 4 m.

Sijainti:

Etäisyystieto:	Kalajoen kirkosta n. 9 km itäkaakkoon
Peruskartta:	243103 TYNKÄ
Peruskoordinaatit	712408 / 250490
Yhtenäiskoordinaatit:	7127290 / 3359270 z: 40

Koordinaattiselite:

Tutkimukset

1992 inventointi M. Sarkkinen

KALAJOKI Loopinkangas

208 01 0030

KIVIRAKENTEET, röykkiöt

esihistoriallinen

-rauhitusluokka 2

-lukumäärä 1

Kohde sijaitsee Kalajoen Niskakoskesta n. 3 km pohjoiskoilliseen kallioisen kankaan lounaisreunalla laajan niemekkeen koillispuolella. Länteen viettävässä kalliorinteellä on pitkä kiviladelmä, pituus n. 9 m ja leveys n. 3 m, Korkeutta latomuksella on 30 - 50 cm.

Sijainti:

Etäisyystieto:

Kalajoen kirkosta n.
9,5 km itäkaakkoon

Peruskartta:

243103 TYNKÄ

Peruskoordinaatit

712542 / 250605

Yhtenäiskoordinaatit:

7128574 / 3360482
z: 40

Tutkimukset

1992

inventointi

M. Sarkkinen

KALAJOKI Penttilänkurunkangas

208 01 0031

KIVIRAKENTEET, röykkiöt

esihistoriallinen

-rauhitusluokka 2

-lukumäärä 1

Kohde sijaitsee Kalajoen Niskakoskelta n. 3 km itäkoilliseen Tyngästä Taluskylään vievän tien ja Kaakkurinevan metsäautotien kulmauksessa. Paikalla on pieni kalliomäki, jonka kaakkoisosassa on pitkänomainen röykkiö, kooltaan n 7 x 3 m ja korkeudeltaan n. 50 cm, Röykkiön molempia päitä on kaiveltu.

Käydessäni kohteessa 2003 röykkiön kivet olivat 5 ryhmässä noin 10 x 10 m alueella. Osasta kiviä sammaleet puuttuivat ja näytti, että röykkiötä on hiljattain kaiveltu.

Sijainti:

Etäisyystieto:	Kalajoen kirkosta n. 11 km itäkaakkoon
Peruskartta:	243103 TYNKÄ
Peruskoordinaatit	712456 / 250758
Yhtenäiskoordinaatit:	7127656 / 3361941 z: 40
Koordinaattiselite:	GPS -mittaus
Tutkimukset: inventointi: 1992 M. Sarkkinen	
	2003 T. Karjalainen

KALAJOKI Ränkky

208 01 0032

KIVIRAKENTEET, röykkiöt

esihistoriallinen

-rauhitusluokka 2

-lukumäärä 1

Kohde sijaitsee Korteojan itäpuolella Taluskylästä Mehtäkylään johtavan tien länsipuolella pienellä kalliomäellä. Sen laella on kahden maakiven välissä pahoin kaiveltu ja muodoltaan epämääräinen rökkiö, jonka halkaisija on n. 5 m ja korkeus n. 40 cm.

Sijainti:

Etäisyystieto:	Kalajoen kirkosta n. 15 km itäkoilliseen
Peruskartta:	243106 Taluskylä
Peruskoordinaatit	712964 / 251197
Yhtenäiskoordinaatit:	7132511 / 3366596 z: 40
Koordinaattiselite:	
Tutkimukset: inventointi 1992 M. Sarkkinen	

KALAJOKI Pikkuräme SSW

208 01 0033

KIVIRAKENTEET, röykkiöt

esihistoriallinen

-rauhitusluokka 2

-lukumäärä 1

Kohde sijaitsee Korteojan ja Alavieskan rajan välisen peltoaukean itälaidalla kalliomäen pohjoispään laella. Pitkänomaisen röykkiön koko on n. 10 x 2 m ja korkeutta latomuksella on n. 40 - 50 cm. Kiveystä on kaiveltu kolmesta eri kohdasta.

Sijainti:

Etäisyystieto:

Kalajoen kirkosta
n. 15 km itään

Peruskartta:

243204 Saukonpe-
rä

Peruskoordinaatit

713066 / 251166

Yhtenäiskoordinaatit:

7133545 /
3366334 z: 42

Koordinaattiselite:

Tutkimukset

1992 inventointi M. Sarkkinen

KALAJOKI Tynnyrikangas

208 01 0034

KIVIRAKENTEET, rökkiöt

esihistoriallinen

-rauhitusluokka 2

-lukumäärä 1

Kohde sijaitsee Tyngältä Kärkiseen vievän tien länsipuolella korkealla kallioharjanteella näköalapaikalla laen reunassa. Rökkiö on pyöreä, halkaisijaltaan 9 m ja korkeudeltaan n. 40 cm. Keskuskuoppa on halkisijaltaan n. 2 m ja se ulottuu kalliopintaan. Rökkiö on sammalen peitossa.

2003 inventoinnissa rökkiö kartoitettiin. Rökkiön keskuskuopan kivet on heitetty kallion laelta alarinteeseen kahdeksi kivikasaksi.

Sijainti:

Etäisyystieto:

Kalajoen kirkosta n.
8 km eteläkaakkoon

Peruskartta:

241311 Pahkala

Peruskoordinaatit

711968 / 249934

Yhtenäiskoordinaatit:

7123155 / 3353507 z:
32

Tutkimukset

1997 tarkastus J. Okkonen

2003 inventointi T. Karjalainen

KALAJOKI Viinamäenkangas

208 01 0035

KIVIRAKENTEET, röykkiöt

esihistoriallinen

-rauhitusluokka 2

-lukumäärä 1

Kohde sijaitsee runsas km Siiponjoesta etelään Typpö - Himanka -maantien pohjoispuolella moreenikumpareen laella vanhalla hakkuualueella. Lähistöllä on avokalliota. Röykkiö on liki nelikulmainen, kooltaan n. 3,5 x 2 m, korkeus 0,3 m. Röykkiö on ladottu isompien kiintokivien luo ja on jäkälän, sammalen ja ruohon peitossa. Vuoden 2003 inventoinnissa kohteessa ei havaittu muutoksia.

Sijainti:

Etäisyystieto:	Kalajoen kirkosta n. 16 km kaakkoon
Peruskartta:	243102 Typpö
Peruskoordinaatit	711342 / 250565
Yhtenäiskoordinaatit:	7116610 / 3359522 z:
Koordinaattiselite: GPS -mittaus	50

Tutkimukset

1996 tarkastus J. Okkonen

2003 inventointi T. Karjalainen

KALAJOKI Jylynkalliot NE

208 01 0036

KIVIRAKENTEET, röykkiöt

esihistoriallinen

-rauhitusluokka 2

-lukumäärä 1

Kohde sijaitsee n. 150 m Kalajoen ja Pyhäjoen rajasta lounaaseen Kauhajärven eteläpuolella laajan kallioalueen pohjoisreunassa. Kallio viettää loivasti pohjoisluoteeseen. Jäkälän peittämä rökkiö on pitkänomainen, kooltaan n. 15 x 2,5 m, ja korkeudeltaan on n. 0,2 - 0,4 m.

Sijainti:

Etäisyystieto:	Kalajoen kirkosta n. 17 km itäkoilliseen
Peruskartta:	713598
Peruskoordinaatit	713598 / 251178
Yhtenäiskoordinaatit:	7138855 / 3366705 z: 42

Tutkimukset

1996

tarkastus

J. Okkonen

KALAJOKI Mäki-Erkin möykkäkalliot

208 01 0037

KIVIRAKENTEET, röykkiöt

esihistoriallinen

-rauhitusluokka 2

-lukumäärä 1

Kohde sijaitsee Haarainjärven koillispuolella, Siiponjoesta n. 600 m lounaaseen soiden ympäröimällä kalliolla. Röykkiö on soikeahko ja halkaisijaltaan n. 8 m, kehämäinen, keskeltä kivetön ja kaivelun seurauksena liki tuhoutunut.

Kohde on entinen Rautio 21

Sijainti:

Etäisyystieto:	Kalajoen kirkosta n. 13,5 km etelälounaaseen
Peruskartta:	241311 Pahkala
Peruskoordinaatit	711506 / 249411
Yhtenäiskoordinaatit:	7118786 / 3348064 z: 35
Koordinaattiselite:	

Tutkimukset

1957 tarkastus P. Purhonen

1957 tarkastus V. Luho

1994 tarkastus J. Okkonen

KALAJOKI Kivimaa

208 01 0038

ASUINPAIKAT

kivikautinen

-rauhoitusluokka 2/3

-lukumäärä 1

Asuinpaikka sijaitsee Vääräjoen lounaispuolella, Rautiosta Ahkamaahan tien varressa. Alueella on metsittynyt hiekanottoaika, josta on löydetty useita kiviesineitä. Kaivauksissa on löydetty kvartssia, palanutta luuta ja kiviesineiden katkelmia sekä keramiikkaa (KA II:1, Kierikki, Jäkärä). Kohde on suureksi osaksi tuhoutunut ja pääosin loppuun tutkittu.

Kohde on entinen Rautio 12.

Sittemmin Oulun yliopiston inv. kurssilla vuonna 2000 paikalla havaittiin olevan n. 12 x 13 m:n kokoinen ja n. 20 cm syvyinen kodanpohjaksi tulkittu painanne, jonka ympärillä erottuu pienehköt vallit. Painanne sijaitsee n. 600 m Raution kirkosta lounaaseen (koordinaatit x = 7108 01, y = 2509 75, z = 62,5, keskikoordinaatti). Vuoden 2003 inventoinnissa kohteessa ei havaittu muutoksia.

Sijainti:

Etäisyystieto:	Raution kirkosta n. 600 m lounaaseen
Peruskartta:	243101 Pahkamaa
Peruskoordinaatit	710804 / 250974
Yhtenäiskoordinaatit:	7111036 / 3363350 z: 62

Tutkimukset

1932	kaivaus	A. Äyräpää
1974	tarkastus	P. Purhonen
		<i>kaksi tark. käyntiä samana vuonna</i>
1986	kaivaus	H. Kotivuori & P. Halinen
1987	kaivaus	P. Halinen
2000	inventointi	Titta Kallio & Aki Rossi
		<i>P. Koivusen johtama Oulun yliopiston ark. lab:n inv.kurssi</i>
2003	inventointi	Taisto Karjalainen

KALAJOKI Taartinmäki

208 01 0039

KIVIRAKENTEET, *rakkakuopat*

esihistoriallinen?

-rauhitusluokka 2

-lukumäärä 1

Kohde sijaitsee Pahkamaan itäpuolella Rautiosta Pahkamaahan johtavan tien pohjoispuolella kallioiden mäen kaakkoisrinteessä. Rinteen yläosassa luontaisessa kivikossa erottuu kolme syvennystä, joiden halkaisija on 1 - 1,5 m.

Kohde on entinen Rautio 20

Sijainti:

Etäisyystieto:

Raution kirkosta n.
4 km lounaaseen

Peruskartta:

243101 Pahkamaa

Peruskoordinaatit

710540 / 250714

Yhtenäiskoordinaatit:

7108520 / 3360628
z: 82

Tutkimukset

1974

tarkastus

P. Purhonen

KALAJOKI Räihä

208 01 0040

ASUINPAIKAT

kivikautinen

-rauhoitusluokka 2

-lukumäärä 1

Kohde sijaitsee Vääräjoen lounaisrannalla joen ylittävän sillan lounaispään pohjoispuolella. Paikka on viljelysmaata, josta on löydetty kvartsi-iskoksia ja -esineitä. Alue on osittain rakennettu, eikä asuinpaikan laajuutta voitu lähemmin määrittää.

Löydöt KM 24163: 1 - 7

Kohde on entinen Rautio 24

Sijainti:

Etäisyystieto:	Raution kirkosta n. 300 m lounaaseen
Peruskartta:	243101 Pahkamaa
Peruskoordinaatit	710830/251000
Yhtenäiskoordinaatit:	0 / 0 z: 57,5 - 60

Tutkimukset

1987 tarkastus P. Halinen

KALAJOKI Rautakoski

208 01 0041

KIVIRAKENTEET, röykkiöt

esihistoriallinen

-rauhitusluokka 2

-lukumäärä 2

Kohde sijaitsee Iso - Ojan itäpuolella olevan Kellokankaan itäosassa. Kivikkoisella kumpareella on kaksi kiviröykkiötä, joiden keskellä erottuu syvennys . Toinen röykkiö on pyöreä, toinen soikea. Pyöreän halkaisija on n. 4 m ja korkeus n. 70 cm, soikea on kooltaan n. 6 x 4 m ja korkeutta sillä on n. 50 cm. Molemmat ovat sammalen peitossa.

Kohde on entinen Rautio 19

Sijainti:

Etäisyystieto:

Raution kirkosta n. 10
km länsiluoteeseen

Peruskartta:

243102 Typpö

Peruskoordinaatit

711232 / 250118

Yhtenäiskoordinaatit:

7115715 / 3354999 z:

Tutkimukset

1974 tarkastus P. Purhonen

KALAJOKI Myllytontti

208 01 0042

ASUINPAIKAT

kivikautinen

-rauhoitusluokka 2

-lukumäärä 1

Kohde sijaitsee Vääräjoen koillisrannalla Raution ns. seuran talon tontilla, rakennusten lounaispuolella hiekkapohjaisella viljelysmaalla. Inventoinnissa paikalta löydettiin kvartsia, aikaisemmin paikalta on löydetty kivituura.

Löydöt KM 4484 ja 20719

Kohde on entinen Rautio 10

Sijainti:

Etäisyystieto:

Raution kirkosta n. 200
m etelälounaaseen

Peruskartta:

243104 RAUTIO

Peruskoordinaatit

710830 / 251009

Yhtenäiskoordinaatit:

7111279 / 3363712 z:
55

Tutkimukset

1979 inventointi M. Torvinen

KALAJOKI Niskakangas

208 01 0043

ASUINPAIKAT

kivikautinen

-rauhitusluokka 2

-lukumäärä 1

Kohde sijaitsee Vääräjoen itärannalla Niskakosken alapuolisen saaren kohdalla. Alueella on tien varressa lounaaseen viettävässä rinteessä pieni viljelysmaapalsta. Paikalta on löydetty muutamia kvartsi-iskoksia.

Löydöt KM 20720

Kohde on entinen Rautio 23

Sijainti:

Etäisyystieto:

Raution kirkosta n,
2,5 km kaakkoon

Peruskartta:

243104 RAUTIO

Peruskoordinaatit

710626 / 251105

Yhtenäiskoordinaatit:

7109195 / 3364575
z: 55

Tutkimukset

1979 inventointi M. Torvinen

KALAJOKI Pertunkangas

208 50 0001

KULTTI- JA TARINAPAIKAT, *tarinapaikat*

historiallinen

-rauhitusluokka ei määritelty

-lukumäärä 0

Isonvihan aikaan vihollisia huhutaan tapetun Pertunkankaalla.

KALAJOKI Markkinapaikka

208 50 0002

HAUTAPAIKAT

historiallinen

-rauhitusluokka ei määritelty

-lukumäärä 0

Markkinapaikalla talon perustuksia (1905 ?) ja ojaa (1917) kaivettaessa tuli näkyviin 3 ruumisarkkua. Oletettiin Ruotsin armeijan sotapäällystä haudatun paikalle marraskuussa 1808, koska kirkkomaan oli silloin vihollisen puolella. Toinen tarina: ulkomaisen laivan väkeä olisi tilapäisesti haudattu paikalle Tornion matkalla ja unohdettu hakea pois. Kertojan mukaan maisteri Jouko Voionmaa haastatellut löytäjää 1956 ja aikunut jättää selostuksen Muinaistieteelliselle toimikunnalle.

KALAJOKI Rautionkylä Vihanninkangas

208 50 0003

KULTTI- JA TARINAPAIKAT, *tarinapaikat*

historiallinen

-rauhitusluokka ei määritelty

-lukumäärä 0

Plakkarikivi. Jättiläinen oli menossa hävittämään rakenteilla olevaa Sievin kirkkoa, kun kerjäläisakka tuli vastaan. Jättiläinen kysyi matkan pituutta ja akka näytti monia rikkimenneitä kenkiään: pitkä matka. Jättiläinen heitti kiven plakkaristaan kiven tien viereen viitsimättä kantaa sitä pitemmälle.

Sijainti:

Etäisyystieto:

5-6 km Sievin asemalta
Rautioon

KALAJOKI Vuorenkallio Heusala

208 50 0004

HAUTAPAIKAT

historiallinen

Vuorenkalliolla Heusalan maalla 1930-l paljastui puutarhaa kaivettaessa ihmisen luita, jotka jäivät siirtämättä kirkkomaahan. Kertojan mukaan arveltiin väärin luiden kuuluvan 1600-l mestatuille (tämä oli vanha mestauspaikka). Myöhempi mestauspaikka Keihäsojalla (?).

KALAJOKI Nassakankangas

208 50 0005

KULTTI- JA TARINAPAIKAT, *tarinapaikat*

historiallinen

Isonvihan aikaan vihollisia huhutaan tapetun Nassakankankaalla.

KALAJOKI Tyngänkylä Suvannon talo

208 50 0006

KIVIRAKENTEET, *röykkiöt*

ajottamaton

hautaröykkiöitä Suvannon talojen metsissä

KALAJOKI Taluskylä Pystö ja Pakkala

208 50 0007

KIVIRAKENTEET, *röykkiöt*

ajottamaton

Kertojan mukaan V. Luho kävi tarkastamassa (1957 ?) Taluskyläntien varressa Pystössä ja Pakkalla hautaröykkiöitä

KALAJOKI Hannilan tiilentekopaikka

208 50 0008

HAUTAPAIKAT

historiallinen

Hannilan tiilentekopaikalta löytyi 1915 luuranko, jota "arveltiin 80 v. sitten kadonneen rikkaan kulkukauppiaan jäännökseksi"

KALAJOKI Jylynkallio (?)

208 50 0009

TAIDE, MUISTOMERKIT, *hakkaukset*

historiallinen

Jylynkallio (?), jossa kirjoitusta. Kertojan mukaan maisteri Jouko Voionmaa ottanut kuvia 8.7.1956, mutta kuvia ei kuulemma löydy Muinaistieteellisestä toimikunnasta. Rakennushistoriallisessa arkistossa on HTK Lasse Laaksosen kertomus virkamatkasta kohteeseen 24. – 26.5.1967. Kertomuksessa on kuvattu kohteen tutkimushistoria ja liitteenä on myös piirros hakkauksista.

KALAJOKI Tyngänkylä

208 50 0010

ASUINPAIKAT

historiallinen

"navettakankailla" isonvihan aikaisten piilopaikkojen raunioita

KALAJOKI Etelänkylä

208 50 0011

ASUINPAIKAT

historiallinen

"navettakankailla" isonvihan aikaisten piilopaikkojen raunioita

KALAJOKI Lapinoja Lapinneva

208 50 0012

LÖYTÖPAIKAT

rautakautinen ja/tai keskiaikainen

Lapinojan mailta Lapinnevan takaa löydetty kertojan mukaan tappara (1910 ?)

KALAJOKI Vasankarinkylä Lanterinmäki (?)

208 50 0013

HAUTAPAIKAT

historiallinen

Mäestä löytynyt luita ja nappeja, arvellaan isonvihan aikaan tapetun vihollisen jäänteiksi.

KALAJOKI Vasankarinkylä Kaakkurinmäki

208 50 0014

HAUTAPAIKAT

historiallinen

Keskelle kylää Kaakkurinmäen alle oli tarinan mukaan haudattu Suomen ja Venäjän sotien aikaan venäläisiä sotilaita. Kerrottiin löydetyn ihmisen luita ja jotain esineitä. Paikalle rakennettiin myöhemmin asuintalo.

KALAJOKI Seipikivi

208 50 0015

TYÖ- JA VALMISTUSPAIKAT

historiallinen

Kalajoen Plassilla oli joessa useita kookkaita kiviä, joissa rautapultteja ja -renkaita, joissakin myös jyrkeviä ketjunpätkiä. Yksi näistä liki pohjarantaa. Joenpoukamassa Seipikivi, joka oli kar-sinapuomin kannatin, siitä alaspäin nelinkertainen tukkipuomi n. 250 m, jossa lajittelu sorteeri. 1927 kivi siirtyi tukkivyöryn vuoksi n. 10 m ja kääntyi niin, että rengas ym. jäivät alapuolelle. Myöhemmin kiveen kiinnitettiin uusi rengas ja teräsvaijeri yläpuolella olevaan kallioon rautatappien väliseen rautakiskoon. Joen vastarannalla hieman alempana myös kivi, jossa rengas ja pätkä ketjua. Lisäksi joessa lukuisia muita pienempiä kiviä, joissa vastaavia rakennelmia. Liittyvät uittoon.

KALAJOKI Vasankarinkylä ? Merikallio

208 50 0016

TYÖ- JA VALMISTUSPAIKAT

historiallinen

Merikallio n. 4 km nykyisestä rannasta Vasankarin ja Metsäkylän välillä. Kallio jyrkkä meren laidalta. Kertojan isä oli nähnyt halkaisijaltaan 10 cm ruostuneen rautarenkaan kalliossa, mutta rengas ei enää löytynyt.

KALAJOKI Saari

1000 00 0959

LÖYTÖPAIKAT, irtolöytöpaikat

kivikautinen

-lukumäärä 1

Kohde sijaitsee Kärkisestä Typpöön tulevan tien pohjoispuolella aivan Vääräjoen ylittävän sillan länsipään kohdalla. Kohteesta on 1800 -luvulla löydetty kaksi kiviesinettä, joiden tarkat löytöpaikat eivät ole tiedossa. Vuoden 2003 inventoinnissa paikalla ei havaittu mitään muinaisjäännökseen viittaavaa.

Sijainti:

Etäisyystieto:

Kalajoen kirkosta
17,4 km suuntaan
162,5 goonia.

Peruskartta:

243102 Typpö

Yhtenäiskoordinaatit:

7116880 / 3361288
z: 45

Koordinaattiselite:

löytöpaikka

Tutkimukset

1976 inventointi Paula Purhonen

Inventoinnissa käytiin läpi löytöjen KM 3764:15 ja KM 3764:20 löytöpaikat.

2003 inventointi Taisto Karjalainen

KALAJOKI Kortalo

1000 00 0960

LÖYTÖPAIKAT, irtolöytöpaikat

kivikautinen

-rauhitusluokka ei määritelty

-lukumäärä 1

Kohde sijaitsee Typön kylässä Riihikankaan ja Aalpakan välisellä peltoaukealla, josta on löytynyt kourutaltoa (KM 6714:1). Vuoden 2003 inventoinnissa alueella havaittiin vain peltoaukeaa.

Sijainti:

Etäisyystieto: Kalajoen kirkosta 16,5 km
suuntaan 161 goonia.

Peruskartta: 243102 Typpö

Peruskoordinaatit

Yhtenäiskoordinaatit: 7117950 / 3360700 z: 45

Koordinaattiselite: keskikoordinaatti

Tutkimukset

1976 inventointi Paula Purhonen

Inventoinnissa etsittiin kourutaltan KM 6714:1 löytöpaikkaa.

2003 inventointi Taisto Karjalainen

Kansallismuseon kokoelmat (KM)

KM 6714 1 Kourutaltoa, kivikausi lunastus

Diar. 28.09.1914. Saanto: A. Europeus

KALAJOKI Takalo

1000 00 0961

LÖYTÖPAIKAT, irtolöytöpaikat

kivikautinen

-rauhoitusluokka ei määritelty

-lukumäärä 1

Kohde sijaitsee Typön kylässä Vääräjoen ja Tyngästä Typpöön kulkevan tien välisellä alueella sijaitsevalla Takalon tilan maalla. Suippohamaraisen reikäkirveen kantaosa (KM 15012) oli löytynyt Takalon talon eteläpuolella sijaitsevasta perunapellosta. Vuoden 2003 inventoinnissa kohteen paikalla havaittiin vain omakotitalo ja peltoaukeita, jotka olivat viljelyksessä.

Sijainti:

Etäisyystieto:

Kalajoen kirkosta
17 km suuntaan 161
goonia.

Peruskartta:

243102 Typpö

Yhtenäiskoordinaatit:

7117750 / 3360440
z: 45

Koordinaattiselite:

löytöpaikka

Tutkimukset

1976 inventointi Paula Purhonen

Inventointi käytiin läpi reikäkirveen (KM 15012) löytöpaikka.

2003 inventointi Taisto Karjalainen

Kansallismuseon kokoelmat (KM)

KM 15012 Reikäkirv. puolikas, kivikausi lunastus

Diar. 17.10.1960. Saanto: Mv. Taito Alatyppö

KALAJOKI Vääräjoen lounaisranta

1000 00 0949

ASUINPAIKAT

kivikautinen

-rauhoitusluokka 2

-lukumäärä 1

Kohde sijaitsee Vääräjoen rannalla Ala - Typön ja Haaralan tilojen välissä sijaitsevilla joenrantapel-
loilla. Lounaassa asuinpaikka ilmeisesti rajoittuu metsänreunaan, missä maasto kohoaa Haaralaan
vievän tien koillispuolella. Kohteesta on aiemmin löydetty irtolöytöjä ja asuinpaikka - aluetta on
ilmeisesti myös joen vastakkaisella rannalla, jossa sijaitsevat irtolöytöpaikat Kalajoki (Rautio 15)
Typpö Takalo ja Kalajoki (Rautio 11) Typpö Alatyppö Kortalo. Vuoden 2003 inventoinnissa pellon
eteläreunasta löytyi kvartsikaavin KM 34281, kohdasta p 7117425 i 3360377.(GPS -mittaus.) Pelto
oli hiljattain muokattu ja alueelta löytyi myös muutamia palaneita kiviä.

Sijainti:

Etäisyystieto:	Kalajoen kirkosta 17 km suuntaan 164 goonia.
Peruskartta:	243102 Typpö
Peruskoordinaatit	
Yhtenäiskoordinaatit:	7117550 / 3360380 z: 45
Koordinaattiselite:	keskipiste

Tutkimukset

1976 inventointi Paula Purhonen

*Alueelta on löydöt a) nelisivuinen taltta, Raution kotiseutumuseossa,
b) leveä lyhyt taltta, kadonnut c) kapea, pitkä taltta, Raution kotiseutumuseossa.*

2003 inventointi Taisto Karjalainen

KALAJOKI Hangasräme

1000 00 1072

KIVIRAKENTEET, röykkiöt

pronssi- ja/tai rautakautinen

-rauhitusluokka 2

-lukumäärä 1

Peruskarttalehdellä olevasta merkinnästä "muinaishauta" n 100 m länteen on suuri ja selvärajainen kiviröykkiö. Röykkiö on osaksi suurista kivistä rakennettu ja muodoltaan pyöreä. Röykkiön keskellä on maapohja näkyvissä. Röykkiön halkaisija on n. 10 m, kraaterin 4m ja korkeus yli 1,5 m.

Sijainti:

Etäisyystieto: Kalajoen kirkosta noin 6,2 km etelään Hangasräme -nimisen peltoaukean länsipuolella.

Peruskartta: 241312 Kalajoki

Yhtenäiskoordinaatit: 7125720 / 3351940 z: 30

Koordinaattiselite: keskikoordinaatti

Tutkimukset

1976 inventointi Paula Purhonen

KALAJOKI Rounionneva

1000 00 1122

KIVIRAKENTEET, röykkiöt

ajoittamaton

-rauhitusluokka 3

-lukumäärä 1

Rounionnevilla on soistuneessa metsässä luontaista suurten kivien muodostamaa kivikkoa. Alueella on myös muutamia röykkiömäisiä muodostelmia, mm. selvärajainen kiviröykkiö, jonka mitat ovat 5 x 6 m ja korkeus 1,5 m. Kivet ovat erittäin suurikokoisia, noin 1 m. halkaisijaltaan. Maata on kivien välissä melko vähän, ilmeisesti kyseessä on luontainen kiviröykkiö.

Sijainti:

Etäisyystieto:	Kalajoen kirkosta 12,5 km suuntaan 151 goonia.
Peruskartta:	243102 Typpö
Peruskoordinaatit	
Yhtenäiskoordinaatit:	7121970 / 3360660 z: 40
Koordinaattiselite:	keskikoordinaatti

Tutkimukset

1974 inventointi Paula Purhonen

KALAJOKI Koskela

1000 00 1135

TYÖ- JA VALMISTUSPAIKAT, *pajat*

ajoittamaton

-rauhoitusluokka 2

-lukumäärä 1

Koskela -nimisen tilan maalta Hihnalankosken rannalta löytyi 1974 pajapaikka, jossa oli joitakin rautaesineitä ja v. 1808 - 1809 sodan aikainen raha. Paikan oli löytänyt talon 4 -vuotias poika Hannu Salo kaivaessaan kotitalonsa pihalla olevaa kumpua. Koskelan talo sijaitsee Kalajoen Hihnalankosken pohjoispuolella n. 120 m rannasta ja löytöpaikka n. 10 metriä päärakennuksesta luoteeseen pienellä noin metrin korkuisella kallionnyppylällä. Paikalla oli havaittavissa noin viiden metrin alueella palanutta maata ja palaneita kiviä, hiiltä, rautakuonaa ja rautaesineen katkelmia. (KM 19832). Aikaisemmin on Koskelan maalta löydetty käyräselkäinen porfyyristä valmistettu reikäkirves (KM 16112).

Sijainti:

Etäisyystieto:	Kalajoen kirkosta 8 km suuntaan 151 goonia.
Peruskartta:	243103 Tynkä
Peruskoordinaatit	
Yhtenäiskoordinaatit:	7125945 / 3357040 z:
Koordinaattiselite:	keskikoordinaatti

Tutkimukset

1974 tarkastus Paula Purhonen

Aikaisemmin on Koskelan talon maalta löydetty käyräselkäinen porfyyristä valmistettu reikäkirves KM 16112. Matti Huurre oli käynyt tarkastamassa paikan. mutta mitään asuinpaikkaan viittaavaa ei todettu.

KM 16112 Käyräniskainen reikäkirves pronssikausi

Diar.21.11.1963. Saanto Erkki Torvi

KM 19832

Diar. 31.03.1976. Saanto: Ei käytetty

KALAJOKI Ojamäki

1000 00 1161

LÖYTÖPAIKAT, *irtolöytöpaikat*

kivikautinen

-rauhitusluokka 3

-lukumäärä 1

Kansallismuseon kokoelmiin 1899 Juho Ojamäen toimittamien kiviesineiden löytöpaikka. Löydöt tulivat Ojamäen tilan perunapellosta. Löydöt ovat teräseen katkelma KM 3764:16 ja tasaltta KM 3764: 17.

Sijainti:

Etäisyystieto:

keskikoordinaatti

Peruskartta:

243104 Rautio

Peruskoordinaatit

Yhtenäiskoordinaatit:

7109550 / 3364830 z: 62

Koordinaattiselite:

Kalajoen kirkosta 26 km
suuntaan 166 goonia.

Tutkimukset

1976 tarkastus Paula Purhonen

KALAJOKI Hautala

1000 00 1165

LÖYTÖPAIKAT, *irtolöytöpaikat*

kivikaufinen

-rauhitusluokka 3

-lukumäärä 1

Liuskekärjen KM 18442 löytöpaikka. Esine on löydetty päärakennuksen vieressä olevalta kasvimaalta. Löytöpaikka on hiekkamaata, mutta mitään muuta asuinpaikkaan viittaavaa alueelta ei ole todettu.

Sijainti:

Etäisyystieto:

Kalajoen kirkosta 25,8 km
suuntaan 167 goonia.

Peruskartta:

243104 Rautio

Peruskoordinaatit

Yhtenäiskoordinaatit:

7109400 / 3363930 z: 65

Koordinaattiselite:

keskikoordinaatti

Tutkimukset

1976 tarkastus Paula Purhonen

KM 18442 Liuskekärki, kivikausi lunastus

Diar. 15.09.1971. Saanto: Eino Sipilä

KALAJOKI Petäjistö

1000 00 1169

LÖYTÖPAIKAT, *irtolöytöpaikat*

kivikautinen

-rauhitusluokka 3

-lukumäärä 1

Kalle Petäjistön vuonna 1933 löytämän tasataltan KM 9555 löytöpaikka. Löytöpaikka sijaitsee Petäjistön talon päärakennuksesta n 200 metriä luoteeseen jokitörmässä. Maa löytöpaikalla on hiekkaa. Törmässä tai pellolla ei ole havaittu kivikautisen asuinpaikan merkkejä.

Sijainti:

Etäisyystieto: Kalajoen kirkosta 22,4 km suuntaan 164 goonia.

Peruskartta: 243101 Pahkamaa

Peruskoordinaatit

Yhtenäiskoordinaatit: 7111980 / 3363520 z: 55

Koordinaattiselite: keskikoordinaatti

1976 tarkastus Paula Purhonen

Kansallismuseon kokoelmat (KM)

KM 9555 Tasataltta, kivikausi lunastus

Diar. 20.09.1932. Saanto: Aarne Äyräpää

KALAJOKI Niemelä

1000 00 1158

LÖYTÖPAIKAT, *irtolöytöpaikat*

kivikautinen

-rauhitusluokka 3

-lukumäärä 1

1954 löytyneen hioinkiven löytöpaikka, jonka yli kulkee nykyisin Kalajoki - Ylivieska -maantie. Paikalta ei oltu todettu kivikautiseen asutukseen viittaavia merkkejä. Vuoden 2003 inventoinnissa alueella ei havaittu mitään muinaisjäänökseen viittaavaa.

Sijainti:

Etäisyystieto:

Kalajoen kirkosta 11 km
suuntaan 145 goonia.

Peruskartta:

243103 Tynkä

Peruskoordinaatit

Yhtenäiskoordinaatit:

7125040 / 3360285 z: 30

Koordinaattiselite:

keskikoordinaatti

Tutkimukset

1976 tarkastus Paula Purhonen

2003 inventointi Taisto Karjalainen

KALAJOKI Nauha

1000 00 1172

LÖYTÖPAIKAT, *irtolöytöpaikat*

kivikautinen

-rauhitusluokka 3

-lukumäärä 1

Hannes Nauhan vuonna 1948 löytämän reikäkiven PPM 4309 löytöpaikka. Esine on löytynyt Nauhan tilan päärakennuksen koillispuolelta. Myös navetan perustuksia kaivettaessa oli löytynyt reikäkivi, joka on mahdollisesti sijoitettu Kalajoen kotiseutumuseoon.

Sijainti:

Etäisyystieto: Kalajoen kirkosta 14 km suuntaan 92 goonia.

Peruskartta: 243204 Saukko

Peruskoordinaatit

Yhtenäiskoordinaatit: 7133880 / 3365105 z: 40

Koordinaattiselite: keskikoordinaatti

Tutkimukset

1976 tarkastus Paula Purhonen

Kansallismuseon kokoelmat (KM)

Ei tietoja Kansallismuseon kokoelmista.

Muut kokoelmat

PPM 4309 Soikea reikäkivi, kivikausi

KALAJOKI Jylkkä

1000 00 1174

LÖYTÖPAIKAT, irtolöytöpaikat

-rauhitusluokka 3

-lukumäärä 1

Vuonna 1882 Kansallismuseoon lahjoitetun punaliuskeisen keihäänkärjen KM 2177:7 löytöpaikka. Esine on löytynyt Jylkän Takalometsään uudispeltoa raivattaessa. Takalometsä lienee sijainnut Takalon, nykyisen Erkin talon alueella. Alueelta ei ole havaittu mitään kivikautiseen asuinpaikkaan viittaavaa.

Sijainti:

Etäisyystieto:	Kalajoen kirkosta 13,2 km suuntaan 93 goonia.
Peruskartta:	243204 Saukko
Peruskoordinaatit	
Yhtenäiskoordinaatit:	7133090 / 3365100 z: 40
Koordinaattiselite:	keskikoordinaatti

Tutkimukset

1976 tarkastus Paula Purhonen

Tarkastus löydön KM 2177:7 (punaliuskeinen keihäänkärki) löytöpaikalla.

KALAJOKI Etelänkylän kansakoulu

1000 00 1177

LÖYTÖPAIKAT, irtolöytöpaikat

pronssikautinen?

-rauhoitusluokka 3

-lukumäärä 1

Etelänkylän kansakoulun perustuksia kaivettaessa vuonna 1923 löytyneen pronssisoljen KM 14258 löytöpaikka.

Sijainti:

Etäisyystieto: Kalajoen kirkosta 2,65 km suuntaan 138 goonia.

Peruskartta: 241312 Kalajoki

Peruskoordinaatit

Yhtenäiskoordinaatit: 7130270 / 3353860 z: 15

Koordinaattiselite: keskikoordinaatti

Tutkimukset

1976 tarkastus Paula Purhonen

Kansallismuseon kokoelmat (KM)

KM 14258 Pyöreä lävistetty solki, rautakausi lahja

Diar. 04.11.1957. Saanto: Leht. Tyyni Tani, Tornio Yhteislyseo

KALAJOKI Annala

1000 00 1179

LÖYTÖPAIKAT, irtolöytöpaikat

kivikautinen

-rauhitusluokka 3

-lukumäärä 1

Sigfrid Nikupaavon löytämän kourutaltan KM 13457 löytöpaikka.

Sijainti:

Etäisyystieto:

Kalajoen kirkosta 1,5 km suuntaan 170 goonia.

Peruskartta:

241312 Kalajoki

Peruskoordinaatit

Yhtenäiskoordinaatit:

7130450 / 3352440 z: 12,5

Koordinaattiselite:

keskikoordinaatti

Tutkimukset

1976 tarkastus Paula Purhonen

Kansallismuseon kokoelmat (KM)

KM 13457 Kourutalta, kivikausi lahja

Diar. 10.08.1954. Saanto: Mv. Sigf. Nikupaavo

5. Kalajoen aikaisemmat tutkimukset ja löydöt

Kaivaukset

A.Äyräpää	1932		Kalajoki (Rautio 12) Kivimaa	KM 9541:1 - 3
P.Halinen – H.Kotivuori	1986		” ”	9554:1 - 125
P.Halinen	1987		” ”	19362:1 - 2
				19422:1 - 3
				23381:1 - 591
				24123:1 – 1222

Koekaivaukset

P.Kankkunen	1990		Kalajoki Ketunhiedat	KM 26085
-------------	------	--	----------------------	----------

Tarkastukset

V.Luho	1957		Huhtakallion, Mäki Erkin Möykkäkallion ja Möykkälänkallion röykkiöt	
P.Purhonen	1974	Kalajoki	4 Rounionneva röykkiö	
			38 Rautio Kivimaa kivik.asp.	KM 19362:1-2 KM 19422:1 – 3
			8 Tynkä Huhtakangas röykkiö	
			12 Tynkä Koskela pajapaikka	
	1975		7 Tynkä Tavastinmaa Haarainjärvet röykkiö	
			2 Etelänkylä Kourinkalliot röykkiö	
			16 Hangasräme röykkiö	
			17 Mehtäkylä Haminankallio röykkiö	
	1976		11 Etelänkylä Annala kivik.löytöp.	KM 13457
			6 Etelänkylä Kansakoulu ”	KM 14258
			(Rautio 18) Hautala ”	KM 18442
			(Rautio 13) Petäjistö ”	KM 9555
			9 Metsäkylä Jylkkä ”	KM 2177:7
			13 Metsäkylä Nauha ”	PPM 4309
			(Rautio 7) Niskakangas ”	KM 4510
				KM 3280
			(Rautio 9) Ylipää Ojamäki ”	KM 36764:16-17
			(Rautio 22) Typpö Vääräjoen lounaisranta	
			(Rautio 15) Typpö Takalo ”	KM 15012
			(Rautio 8) Typpö Saari ”	KM 3764:15 KM 3764:20
			(Rautio 11) Typpö Kortalo ”	KM 6714:1
			14 Tynkä Niemelä ”	Keskipohjanmaan
			maakuntaliiton hallussa Kokkolassa hioinkivi	
A.Sarvas	1974	Kalajoki	(Rautio 12) Kivimaa kivik.asp.	
P.Halinen	1987	Kalajoki	(Rautio 24) Räihä kivik. asp.	KM 24163
J.Okkonen	1996	Kalajoki	36 Jylynkalliot NE (27) röykkiö	
			34 Tynnyrikangas N röykkiö	
			35 Viinamäenkangas röykkiö	
T.Kallio, A.Rossi	2000	Kalajoki	38 (Rautio) Kivimaa	
M.Torvinen	1989	Kalajoki	Ketunhiedat	

M.Torvinen ja		
M.Mäki vuoti 1992	Kalajoki	Ketunhiedat
H.Kotivuori ?	Kalajoki	Ketunhiedat
M.Sarkkinen 1992	Ventusneva – Pyhäkoski voimalinjan S –osan inventointi	
	16 Kalajoki 20	Varvaskurunkalliot rökkiö
	17 Kalajoki 21	Ketunhiedat kivik.asp
	18 Kalajoki 25	Jyrynkangas rökkiö+kvartsinlöytöp.
	19 Kalajoki 26	Navettakangas rakkakuoppia
	20 Kalajoki 27	Hietakangas SW luonnonkivikko, jossa kuoppia
	21 Kalajoki 28	Vuorenmaa pitkä kivilatomus
	22 Kalajoki 29	Puumaa NNE rökkiö? luonnon kiveystä
	23 Kalajoki 30	Loopinkangas pitkä rökkiö
	24 Kalajoki 31	Penttilänkurunkangas pitkä rökkiö
	25 Kalajoki 32	Ränkky rökkiö?
	26 Kalajoki 33	Pikkuräme SSW pitkä rökkiö

Epämääräisiä tietoja

K.Inha	1930	Valokuvia Hevoskarin jatulintarhasta
O.Metsola	1927	Kirje, jossa kerrotaan Luulajankiveen haaksirikkoutuneesta laivan hylystä.

Aikaisemmat löydöt:

KM	743	Oulun museo
	2177:7	4309
	3801:53	6764
	10859	
	13457	
	16112	Keski – Pohjanmaan maakuntaliitto
	19235	Kokkola 1 esine
	20622	
	23381.1 – 591	
	24123: 1 – 1222	
	24163:1 - 7	

6. Löydöt

Inventoinnin yhteydessä talletettiin seuraavat löydöt:

Kalajoki Rahkaräme kohteesta kvartsiydin, **KM 34279**.

Kalajoki Haka kohteesta palanutta luuta, **KM 34280**.

Kalajoki Vääräjoen lounaisranta kohteesta kvartsikaavin, **KM 34281**.

7. Yhteenveto

Uudet kohteet

Seuraavassa luettelossa kohteet ovat GPS –paikannuksineen. (r = röykkiö, pk = pyyntikuoppa ja lat = latomus). Uudet kohteet kartoitettiin lukuun ottamatta Malkakorven pyyntikuoppakohdetta ja Rahkarämeen kvartsiytimen löytöpaikkaa. Vääränevan ja Hakan röykkiöistä piirrettiin kustakin erilliset kartat. Uudet kohteet on rajattu muinaisjäännösrekisteriin.

Kohde	epe	dop	i	p	
Historiankangas r	6	1,6	3357 891	7114 391	
Historiankangas Sw r1	6	1,6	3357 701	7114 318	
	r2	6	1,6	3357 710	7114 310
	r3	4	1,1	3357 718	7114 306
Kivikangas pk1	8	2,2	3353 127	7114 000	
	pk2	8	2,2	3353 127	7114 020
	pk3	4	1,1	3353 394	7114 126
	pk4	4	1,1	3353 404	7114 128
	pk5	7	1,7	3353 461	7114 137
	pk6	7	2,4	3353 500	7114 114
	pk7	6	1,6	3353 531	7114 148
	pk8	5	1,3	3353 516	7114 215
Uudenhaudankangas lat	4	0,9	3362 989	7135 021	
Malkakorpi pk1	4	1,1	3353 555	7116 800	
	pk2	4	1,1	3353 554	7116 805
Vääräneva r1	4	1,1	3364 255	7132 472	
	r2	5	1,4	3364 259	7132 449
	r3	5	1,4	3364 273	7132 431
Haka r1	4	1,0	3357 683	7127 855	
	r2	5	1,4	3357 699	7127 913
	r3	5	1,4	3357 706	7127 937
	r4	4	1,0	3357 700	7127 996
Rautakuru lat	6	1,5	3360 243	7129 741	
Kolkankangas r1	5	1,2	3363 517	7138 376	
	r2	5	1,2	3363 537	7138 361
Asikaisten kallio r	4	1,0	3362 846	7137 318	

Asikaisten kivi lat	4	1,1	3362 971	7137 800
Rahkaräme kvlp	-	-	3359 50	7129 520

Vanhat, tarkastetut kohteet

Osasta vanhoista kohteista otettiin myös GPS –paikannus ja Tynnyrikankaan kohteesta piirrettiin kartta. Vanhojen kohteiden rajausta ei tässä yhteydessä tehty muinaisjäännösrekisteriin. Seuraavat kohteet tarkastettiin ilman GPS –paikannusta: Ketunhiedat, Kivimaa, Saari, Kortalo, Takalo, Vääräjoen lounaisranta ja Niemelä. Vääräjoen lounaisranta merkittiin löytöpaikan sijasta kivikautiseksi asuinpaikaksi, koska alueelta oli jo ennestään kivikautisia esineitä ja pellossa oli merkkejä kivikautisesta asuinpaikasta.

GPS –paikannetut vanhat kohteet:

Huhtakangas r1	6	1,7	3358 756	7126 659
r2	6	1,6	3358 705	7126 689
r3	5	1,6	3358 734	7126 660
Penttilänkuru r	5	1,7	3361 941	7127 656
Kourinkalliot r	3	0,9	3347 772	7125 442
Viinamäenkangas r	5	1,5	3359 522	7116 610
Tynnyrikangas r	5	1,5	3353 513	7123 140

Muinaisjäännöksiin kajoamisia havaittiin seuraavissa kohteissa: Historiankankaan röykkiön ympäristö oli poistettu soranajossa röykkiön kiviin saakka ja osa kivistä oli pudonnut sorakuoppaan. Historiankangas SW kohteen kolme röykkiötä oli kaikki metsäaurattu siten, että kunkin röykkiön yli kulki kaksi aurausvakoa. Hakan röykkiöstä oli osa kasattu maansiirtokoneella röykkiön viereen. Kourinkallion röykkiön päälle oli pystytetty patikoimisreitit kyltti ja viereen pystytetty levähdysmaja. Aivan röykkiön vieressä sijaitsee suuri siirtolohkare, joka on tulistelun seurauksena lohkeillut. Kourinkallion röykkiön vieressä on pyöreä vallillinen kuoppa joka liittyy ilmeisesti myös muinaisjäännökseen. Kohde on merkitty Kalajoen hiekkasärkkien yritysten yhdeksi patikoimisreitit etapiksi ja alueella liikkuu ilmeisen runsaasti ihmisiä.

Inventoinnissa ei ehditty käydä läpi kaikkia vanhoja kohteita ja inventointi keskittyi lähinnä kallioalueilla tavattaviin röykkiöihin. Inventoinnin yhteydessä pyrittiin piirtämään kartta tavatuista muinaisjäännöksistä, mikä mielestäni on hyödyllistä nimenomaan röykkiökohteissa, joiden laajuus on maan pinnalle havaittavissa. Kallioilla sijaitsevat röykkiöt ovat sinänsä aika hyvässä turvassa maankäytöltä, koska niiden katsotaan olevan maa- ja metsätaloudellisesti vaikeasti hyödynnettäviä. Toi-

saalta Kalajoellakin oli useisiin kallioihin tehty louhos ja rökkiöitä on voinut hävitä tämän toiminnan seurauksena.

Inventoinnin yhteydessä ehdittiin käydä läpi suhteellisen kattavasti Kalajoen kunnan alueella olevat kallioesiintymät. Kunnan pohjoisosissa on vielä kalliomaastoja, jotka sijaitsevat suurten soiden takana ja joihin johtavat tiet olivat inventointiaikaan niin pehmeitä (lentohiekka tai sepeli), että auto tahtoi juuttua niihin kiinni ja alueet jäivät tutkimatta.

Kunnan alueella olevat vanhat irtolöytöpaikat, jotka ovat lähinnä kiviesineiden löytöpaikkoja ovat nykyisellään voimaperäisen maatalouden muokkaamia peltoaukeita, joissa ei liiemmin ole havaittavissa merkkejä muinaisjäänöksistä. Vääräjoen lounaisrannan kohde merkittiin kuitenkin kivikautiseksi asuinpaikaksi, koska alueelta on useita kiviesineitä merkitty irtolöydöiksi ja kuten jo Paula Purhonen toteaa 1970-luvun inventointiraportissaan, on ilmeistä että Vääräjoen molemmin puolin on tällä kohdalla ollut kivikautista asutusta. Kivikautisten löytöpaikkojen vähyys kunnan alueella voi johtua myös maaperästä, joka on kunnassa suurelta osin hienoa hiekkaa ja joka on voinut peittää alleen asuinpaikkoja. Kunnan itäosissakin hiekkakuoppien profiileissa oli havaittavissa hiekan alle peittyneitä vanhoja maannoksia.

Helsingissä 26.2.2004 Tarmo Karko

Dialuettelo

dian no: aihe

- 51595 Kivikankaan pyyntikuoppa n:o 1 auton edustalla. (mitat kuopassa).
- 51596 Kivikankaan pyyntikuoppa n:o 3 linjakepin vasemmalla puolella.
- 51597 Kivikankaan pyyntikuoppa n:o 5.
- 51598 Yleiskuva Kivikankaan pyyntikuoppa – alueesta.
- 51599 Yleiskuva Kivikankaan pyyntikuoppa – alueesta.
- 51600 Uudenhaudankankaan epämääräisiä kivikehiä. W – E.
- 51601 Uudenhaudankankaan pienin kivikehä (2m x 2m) NW – SE.
- 51602 Uudenhaudankankaan kivikehät ovat n. 1,5 x 3m. S – N.
- 51603 Uudenhaudankankaan kivikehien seassa oli liesikiveys.
- 51604 Vääränevan röykkiö 1, jonka kivet näkyvät vain osittain sammalen seasta.
- 51605 Vääränevan röykkiö 1 oli n. 5 x 10 m kokoinen.
- 51606 Vääränevan röykkiö n:o 3 erottuu heikosti sammalen seasta.
- 51607 Vääränevan röykkiö 1 kuuset poistettuina.
- 51608 Huhtakankaan tiestä kauimmainen röykkiö oli merkitty MJ –kyltein.
- 51609 Huhtakankaan keskimmäisen röykkiön MJ –kyltti oli pudonnut maahan.
- 51610 Hakan suuri röykkiö n:o 1. S – N.
- 51611 Hakan röykkiö 1 SW – NE.
- 51612 Hakan röykkiö n:o 1, etualalla röykkiön tuhoutunutta osaa. N – S.
- 51613 Hakan röykkiö 1 E – W.
- 51614 **Hakan** röykkiö 2. N – S.
- 51615 **Hakan** röykkiö 3. N – S.
- 51616 Rautakurun kivilatomus kallion laella on ilmeisesti osittain luonnon muodostelma.
- 51617 Rautakurun latomus pellon takana sijaitseva kallion laella.
- 51618 Asikaisten kallion latomuksen eheä kohta oli 75 cm korkuinen. N – S.
- 51619 Asikaisten kallion latomuksen hajonnut länsipää. W – E.
- 51620 Asikaisten kallion latomus oli n. 14 metriä pitkä. W – E.
- 51621 Asikaisten kallion korkea itäpää kuvan oikeassa reunassa.
- 51622 Kolkankankaan hajonnutta röykkiötä. W – E.
- 51623 Kolkankankaan epämääräisiä kivikasoja.

Negatiiviluettelo

- 129162 Historiankankaan röykkiö, jonka laelle kotiseutuyhdistys on pystyttänyt muinaisjäännöksestä kertovan kilven. SW - N
- 129163 Historiankankaan röykkiö NE - SW. Röykkiötä ympäröivä sorakuoppa kasvaa nuorta sekametsää.
Historiankankaan röykkiötä ympäröivä sorakuoppa on kaivettu aivan röykkiön reunakiviä myöten ja osa kivistä 129164 on vierinyt kuoppaan.
- 129165 Historiankankaan röykkiö kuvattuna sen eteläpuolitse kulkevalta tieltä.
- 129166 Vääräjoen lounaisranta. Kuvan etualalta löytyi kvartsikaavin. Pelloilta on löytynyt aiemmin useita kiviesineitä.
- 129167 Kivikankaan pyyntikuoppa 1 auton edessä näkyvässä maastossa. Kuopassa on vetomitta.
- 129168 Kivikankaan pyyntikuoppa 2 tien oikealla puolen. Kuopan halki kulkee vetomitta.
- 129169 Kivikankaan pyyntikuoppa 3 . Mitat kuopassa.
- 129170 Kivikankaan pyyntikuoppa 5. Mitat kuopassa.
- 129171 Kivikankaan pyyntikuoppa 7. Kuopassa on linjakeppi.
- 129172 Kivikankaan pyyntikuoppa - alue on hiekkakangasta, jonka läpi kulkee metsätie. NE - SW.
- 129173 Uudenhaudankankaan epämääräiset kivirakenteet sijaitsevat kalliolla, jossa kasvaa runsaasti jäkälää.
- 129174 Uudenhaudankankaan kivirakenteet muodostavat suorakaiteen muotoisia kivikehiä. N - S.
- 129175 Uudenhaudankankaan kivirakenteita. S - N.
- 129176 Uudenhaudankankaalla oli myös pieni liesikiveys. N - S.
- 129177 Uudenhaudankangas W - E.
- 129178 Vääränevan röykkiö 1 kuvattuna suuntaan 313 goonia.
- 129179 Vääränevan röykkiö 1 kuvattuna suuntaan 345 goonia.
- 129180 Vääränevan röykkiö 1 kuvattuna suuntaan 107 goonia.
- 129181 Vääränevan röykkiö 3 erottuu heikosti runsaan sammalen ja jäkäläkasvuston seasta.
- 129182 Vääränevan röykkiö 1 kuuset poistettuna.
- 129183 Huhtakankaan keskimmäinen röykkiö, jonka MJ -kyltti oli pudonnut maahan.
- 129184 Huhtakankaan tiestä kauimmainen röykkiö oli merkitty MJ -kyltein.
- 129185 Hakan suuri röykkiö 1, S - N.
- 129186 Hakan röykkiö 1. SW - NE.
- 129187 Hakan röykkiö 1. Etualalla röykkiön tuhoutunutta osaa. N - S.
- 129188 Hakan röykkiö 1. E - W.
- 129189 Hakan röykkiö 2 on pieni, kiveys ei juuri ulotu kuvan mittojen ulkopuolelle.
- 129190 Hakan röykkiö 2. N - S.
- 129191 Hakan röykkiö 3. N - S.
- 129192 Rautakurun kivilatomus kallion laella on ilmeisesti osittain luonnon muodostelma.
- 129193 Rautakurun kivilatomus sijaitsee pellon takana olevan kallion laella.
- 129194 Kourinkallion röykkiön laelle on pystytetty patikoimisreitit informaatiokyltti ja viereen maja tulisijoiin.
- 129195 Kourinkallion röykkiön vieressä oleva kuoppa, jossa on vallit.
- 129196 Historiankangas SW. Röykkiö 1.
- 129197 Historiankangas SW. Röykkiö 2.
- 129198 Historiankangas SW. Röykkiö 3.
- 129199 Viinamäenkankaan röykkiö on kasvillisuuden peitossa ja kiveys on ilmeisesti osittain luonnon muodostelma.
- 129200 Asikaisten kallion latomuksen eheä kohta oli 75 cm korkuinen. N - S.
- 129201 Asikaisten kallion hajonnut länsipää. W - E.

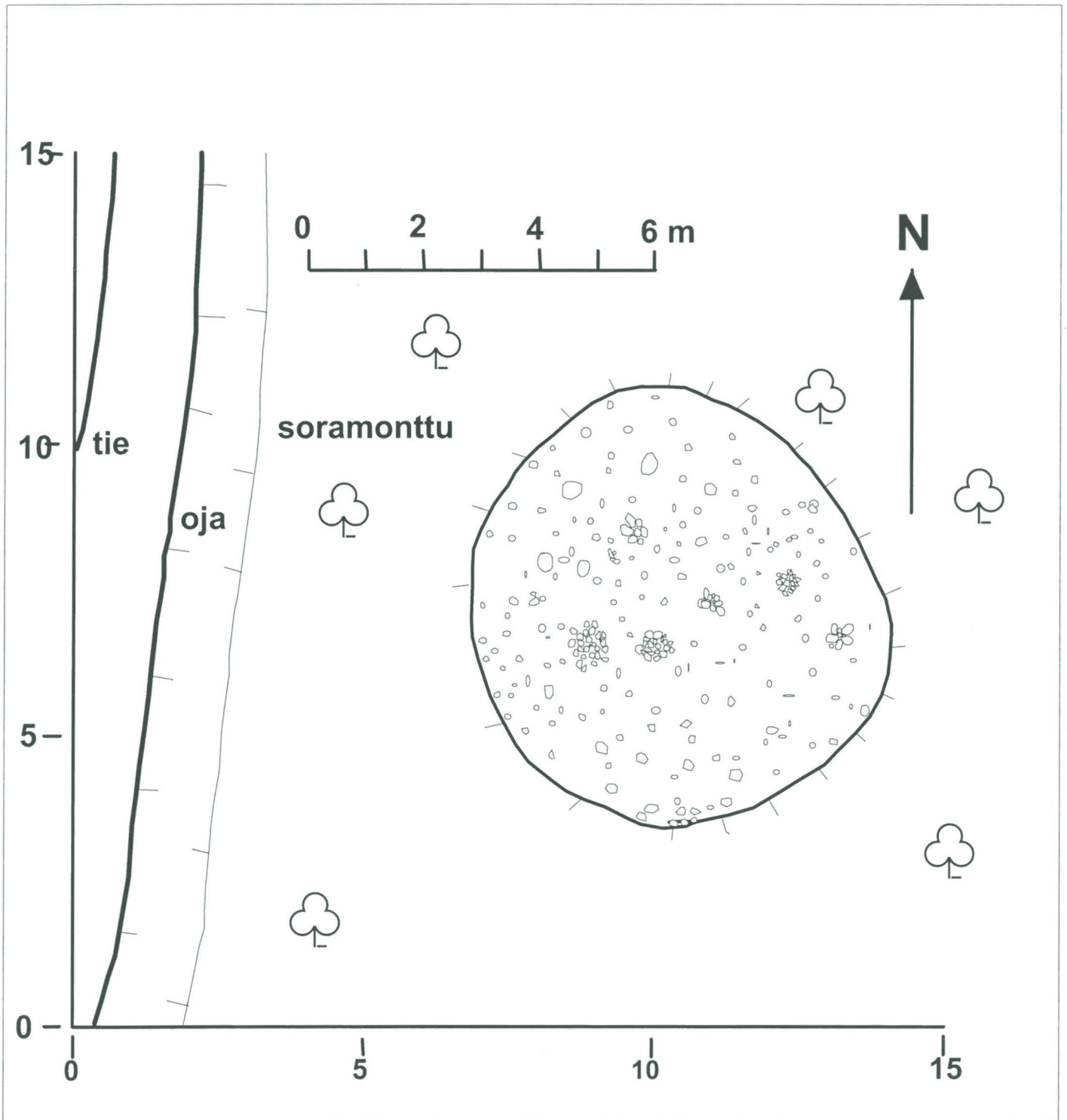
- 129202 Asikaisten kallion latomus on noin 14 m pitkä. W - E.
- 129203 Asikaisten kallion korkea itäpää kuvan oikeassa reunassa.
- 129204 Asikaisten kallion kuvattuna pohjoisesta.
- 129205 Asikaisten kallion latomuksen itäpää.
- 129206 Asikaisten kallio idästä katsottuna.
- 129207 Asikaisten kallion latomus NW - SE.
- 129208 Asikaisten kallion latomus S - N
- 129209 Asikaisten kallio S - N.
- 129210 Asikaisten kallio S - N.
- 129211 Asikaisten kiven latomuksen yli kulkee vetomitta idästä länteen.
- 129212 Asikaisten kiven kiveys on hajonnut maastoon.
- 129213 Kolkankankaan röykkiöt SE - NW.
- 129214 Kolkankankaan röykkiö 2 kuvan taustalla, edessä röykkiötä 1. SE - NW.
- 129215 Kolkankankaan röykkiö 1 SE - NW.
- 129216 Kolkankankaan röykkiö2. E - W.
- 129217 Kolkankankaan röykkiö 2 W - E.
- 129218 Kolkankankaan röykkiöt olivat hajonneita kivikasoja matalalla suosta pistävällä tasaisella kalliolla.

Karttaluettelo

Kohde	sivu
Historiankangas	69
Historiankangas SW	70
Kivikangas	71
Uudenhaudankangas	72
Vääräneva röykkiö 1	73
Vääräneva röykkiöt 2 ja 3	74
Haka röykkiö 1	75
Haka röykkiö 2	76
Haka röykkiö 3	77
Haka röykkiö 4	78
Rautakuru	79
Kolkankangas	80
Asikaisten kallio	81
Asikaisten kivi	82
Tynnyrikangas	83

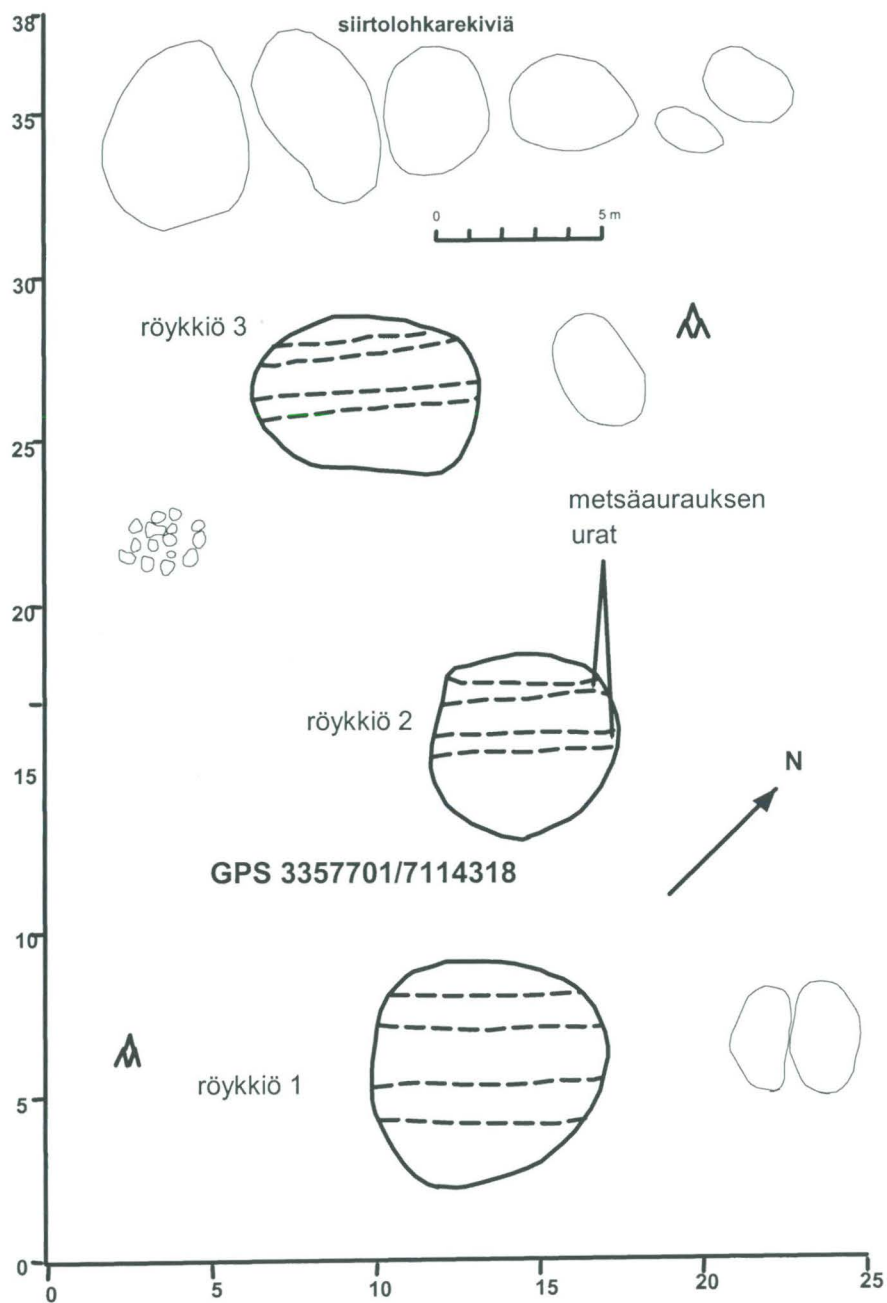
Kalajoki Historiankangas

T.Karjalainen 2003

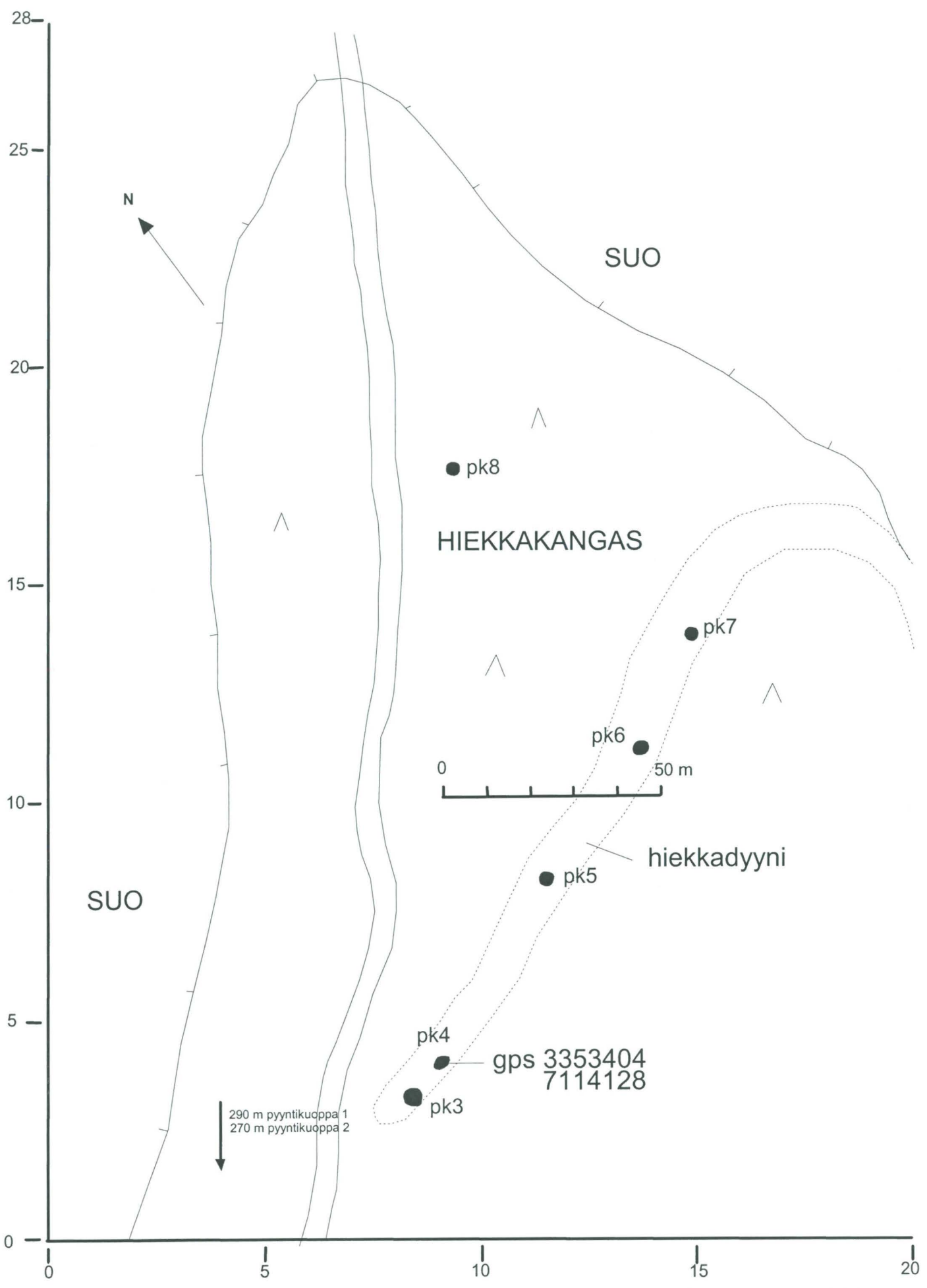


Kalajoki Historiankangas sw

T.Karjalainen 2003



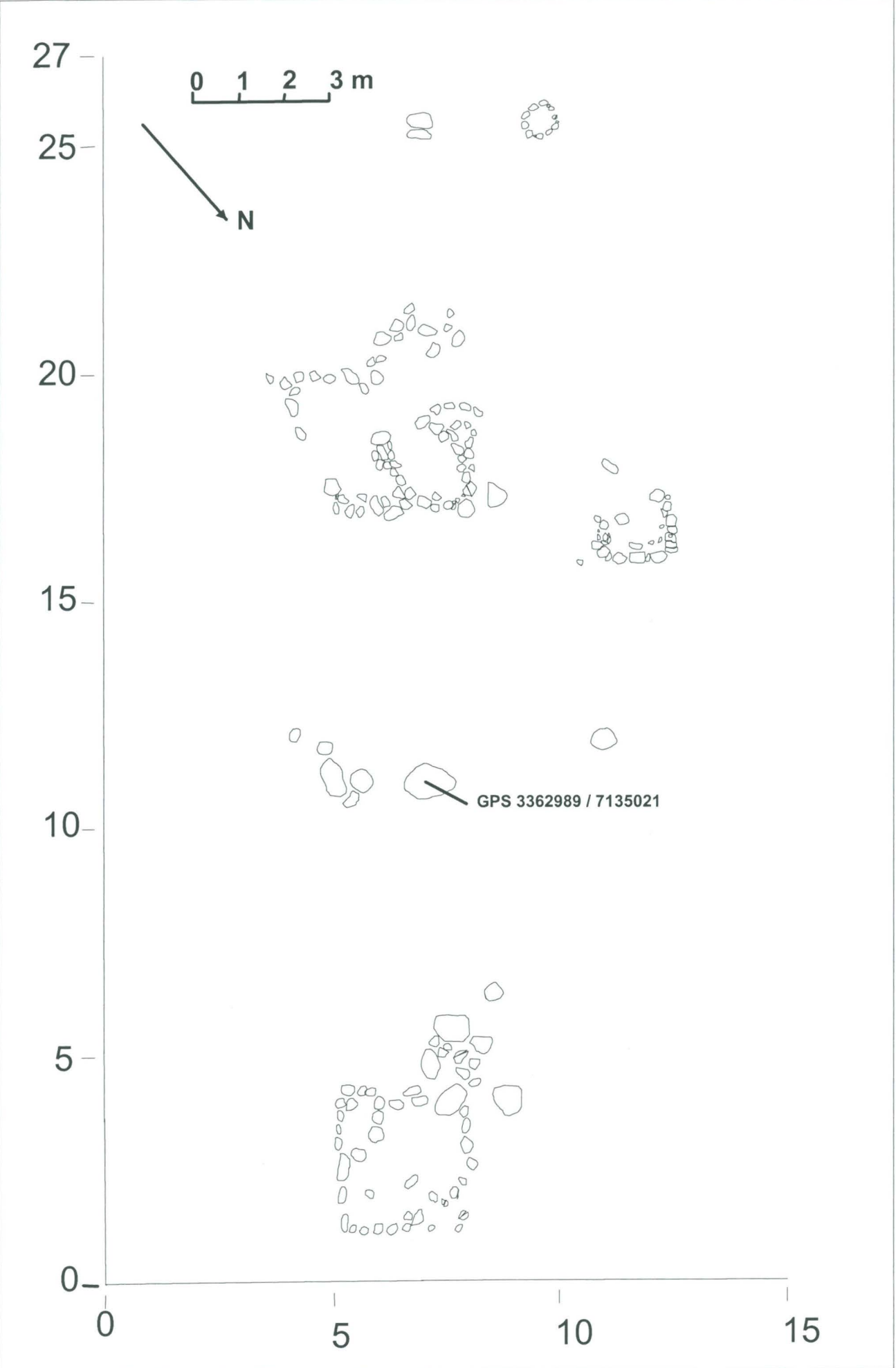
Kalajoki Kivikangas T.Karjalainen 2003



Kalajoki Uudenhaudankangas

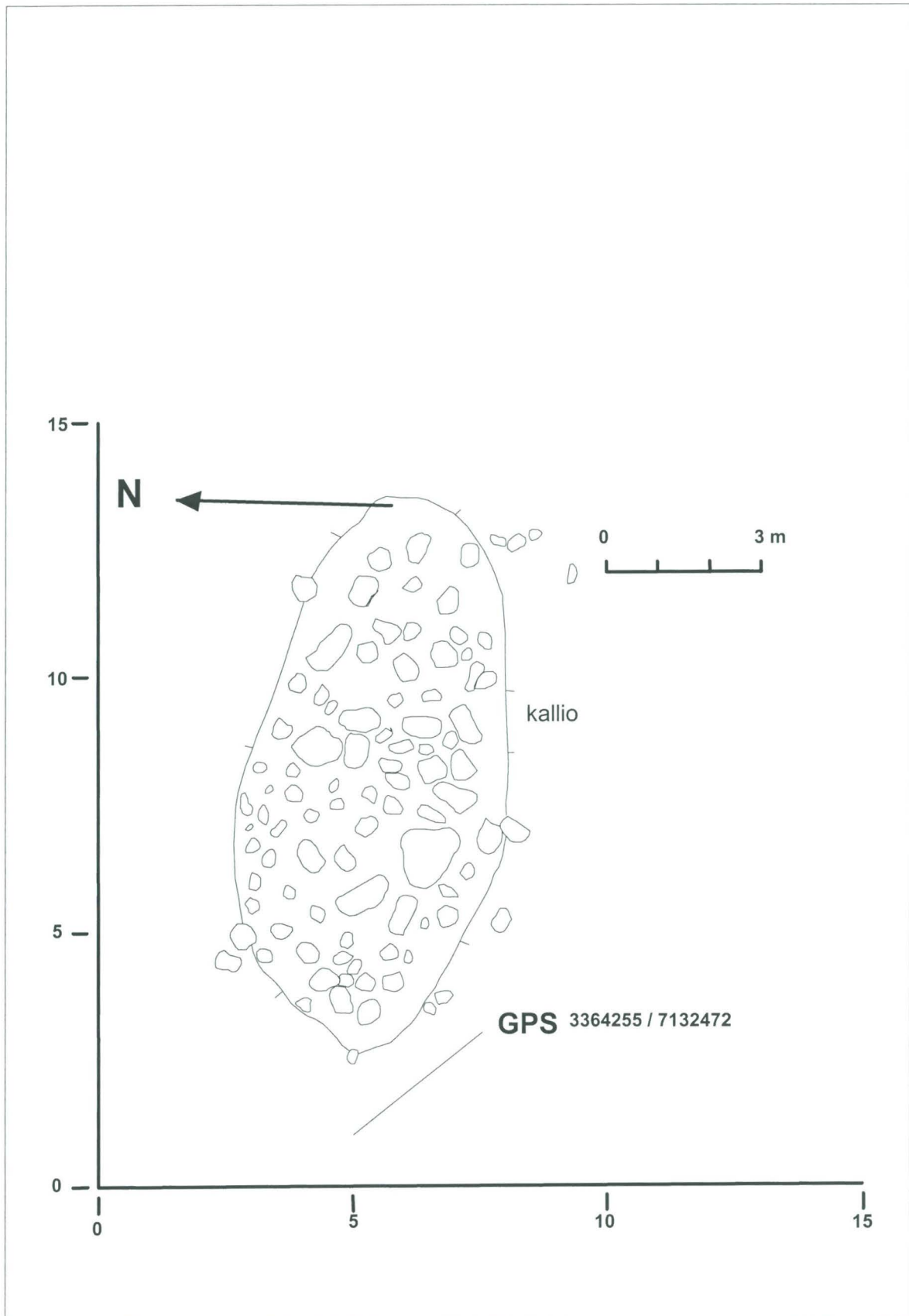
T.Karjalainen 2003

△ kivi



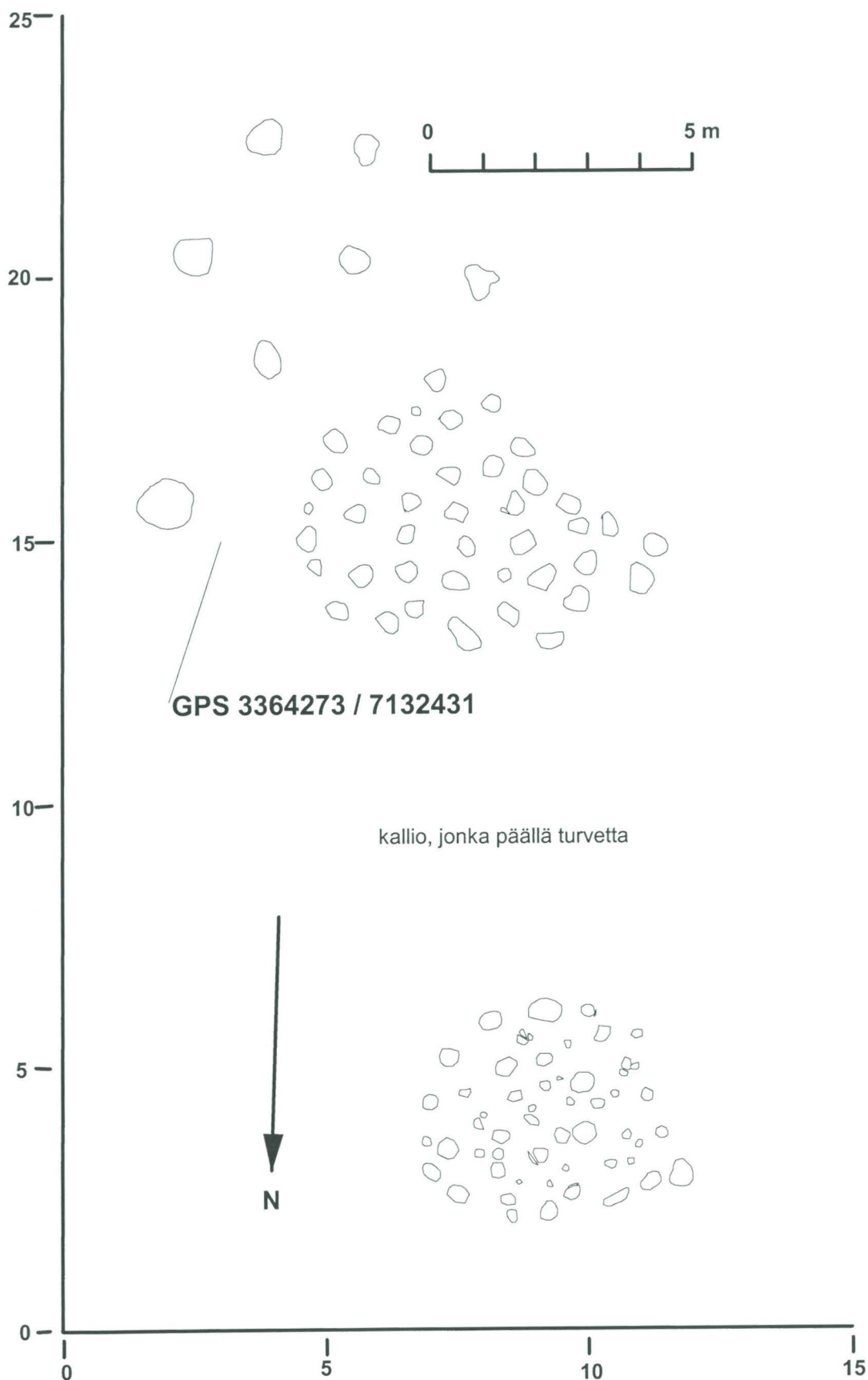
Kalajoki Vääräneva röykkiö 1

T. Karjalainen 2003



Kalajoki Vääräneva röykkiöt 2 ja 3

T.karjalainen 2003



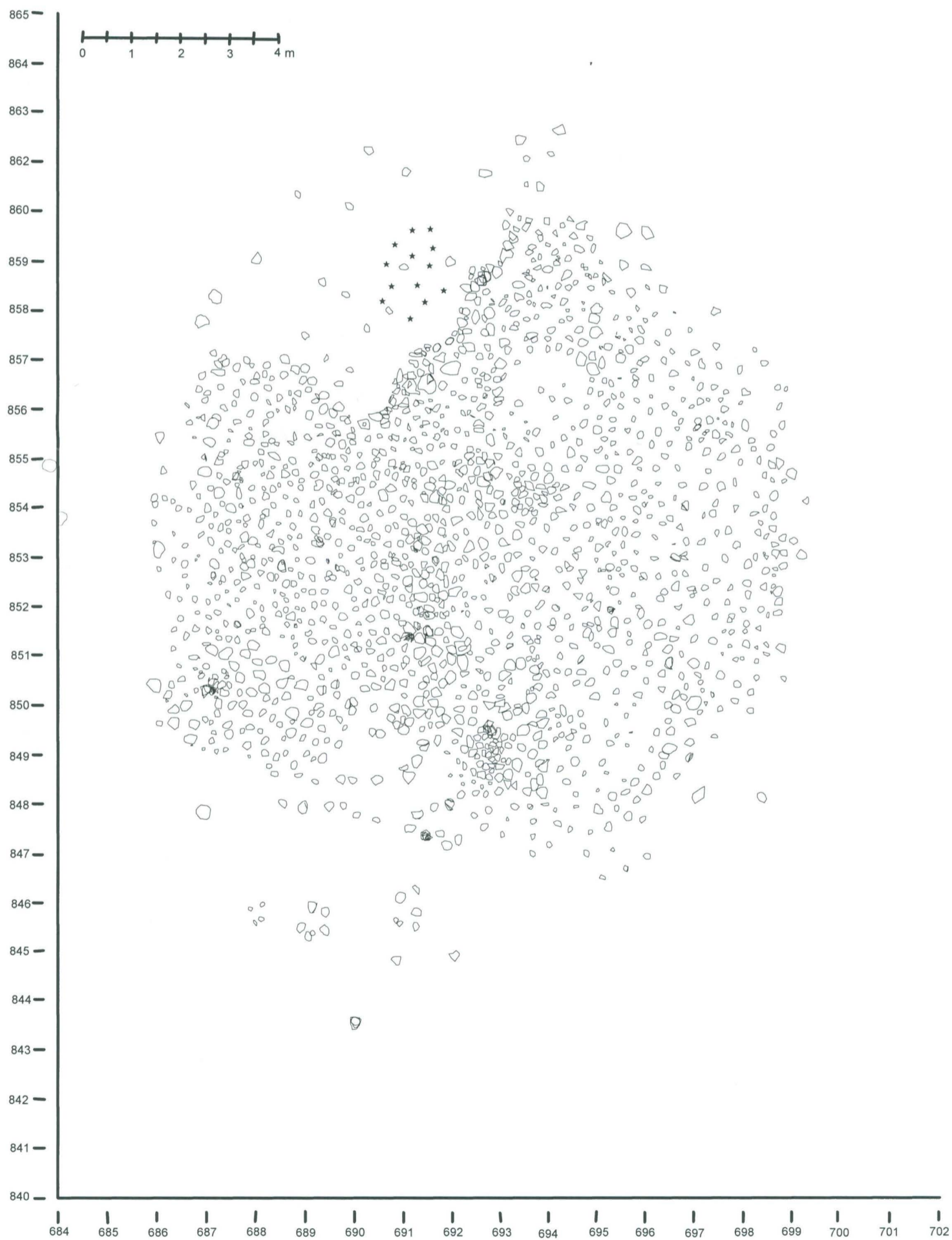
Kalajoki Haka röykkiö 1

T.Karjalainen 2003



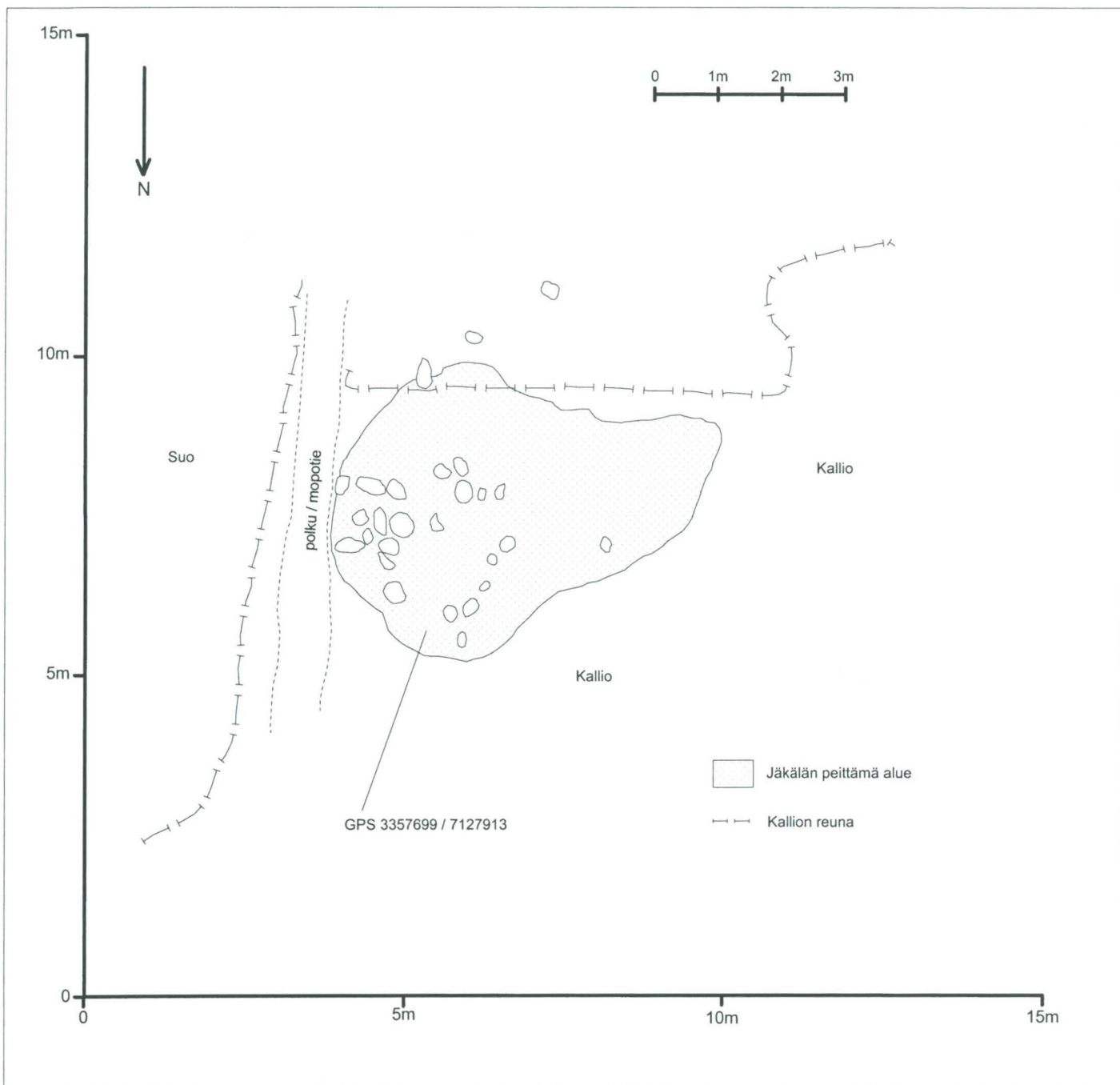
○ kivi

★ palanutta luuta



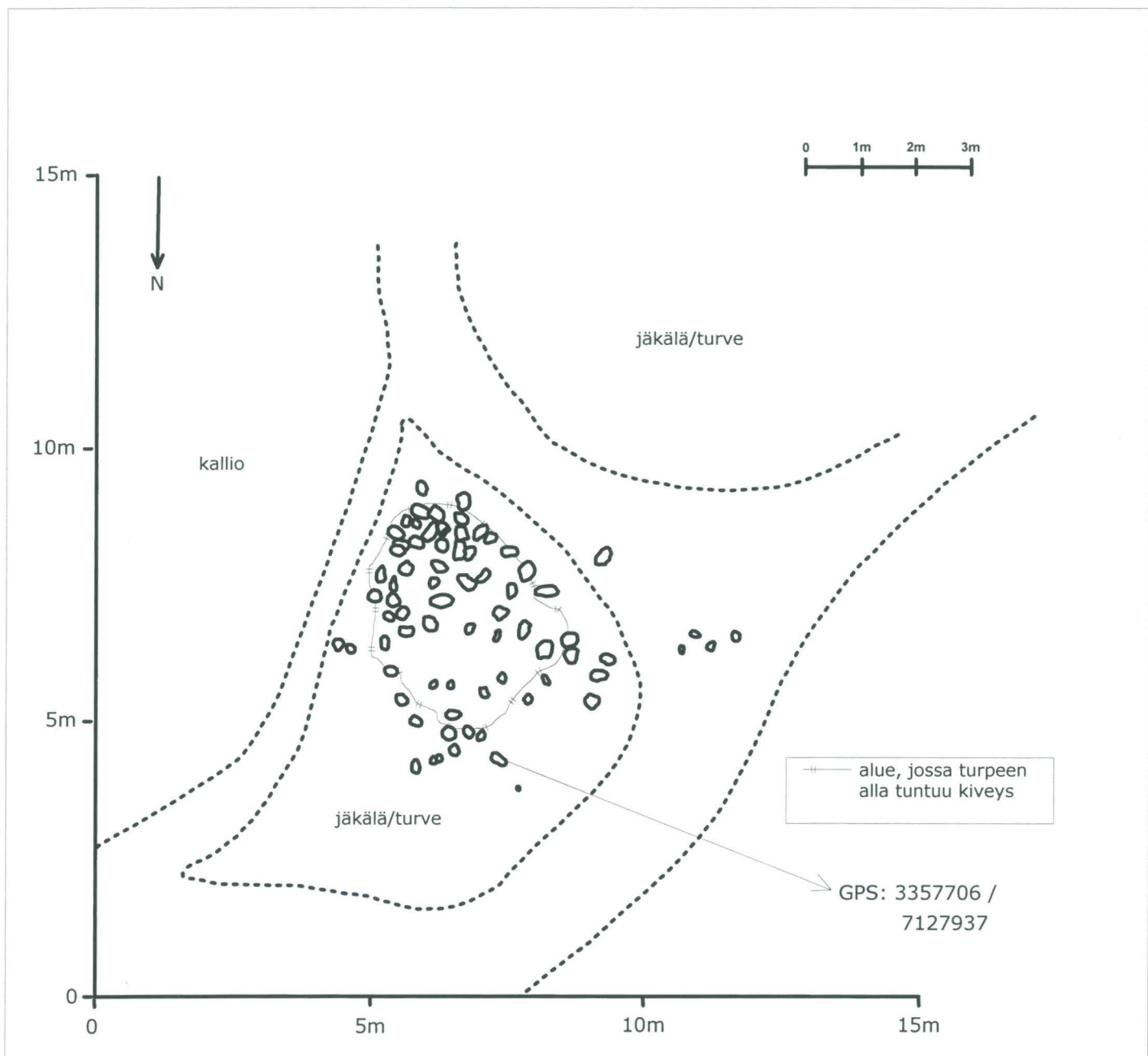
Kalajoki Haka
röykkiö 2

T. Karjalainen 2003



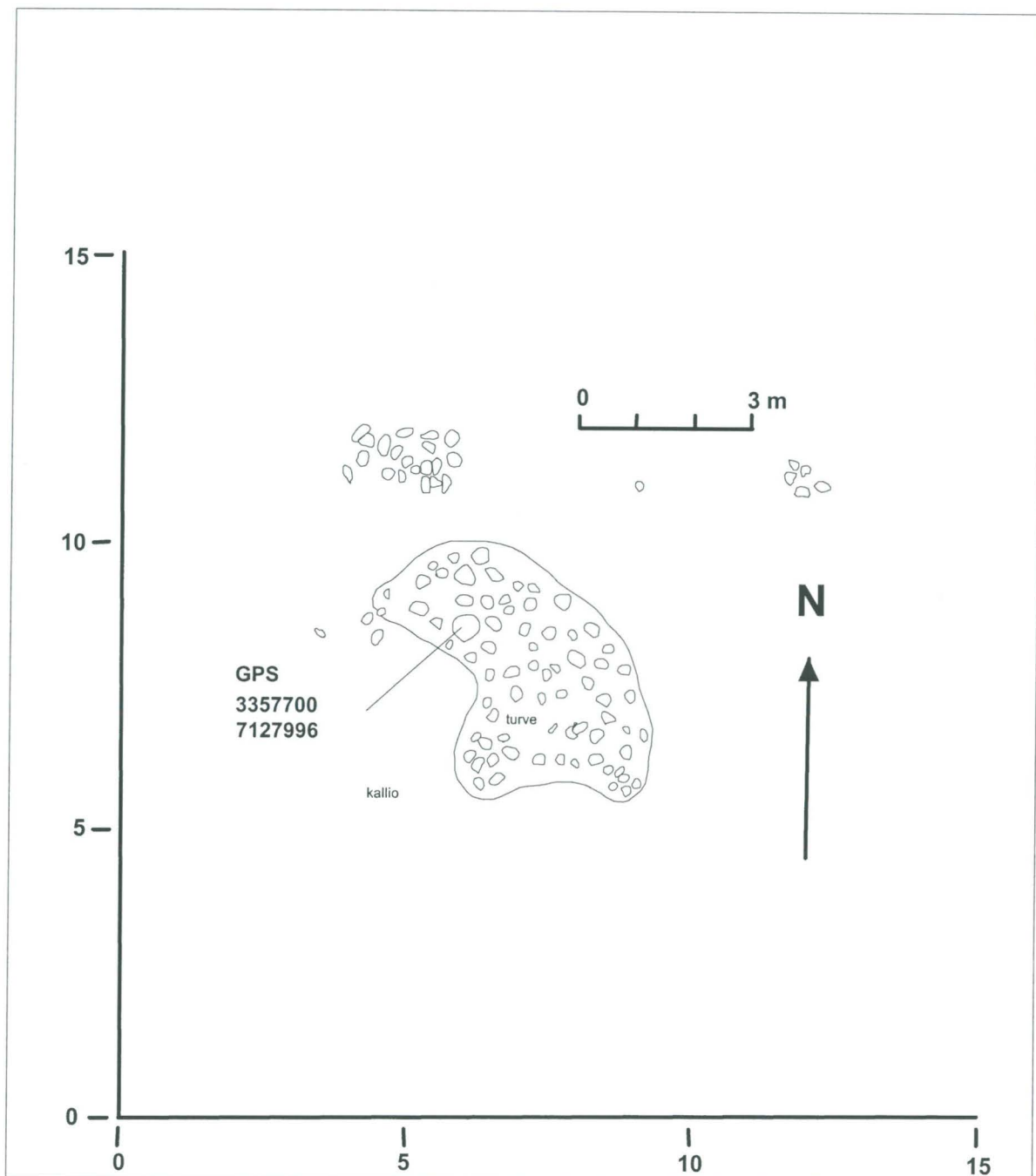
Kalajoki Haka röykkiö 3

T. Karjalainen 2003



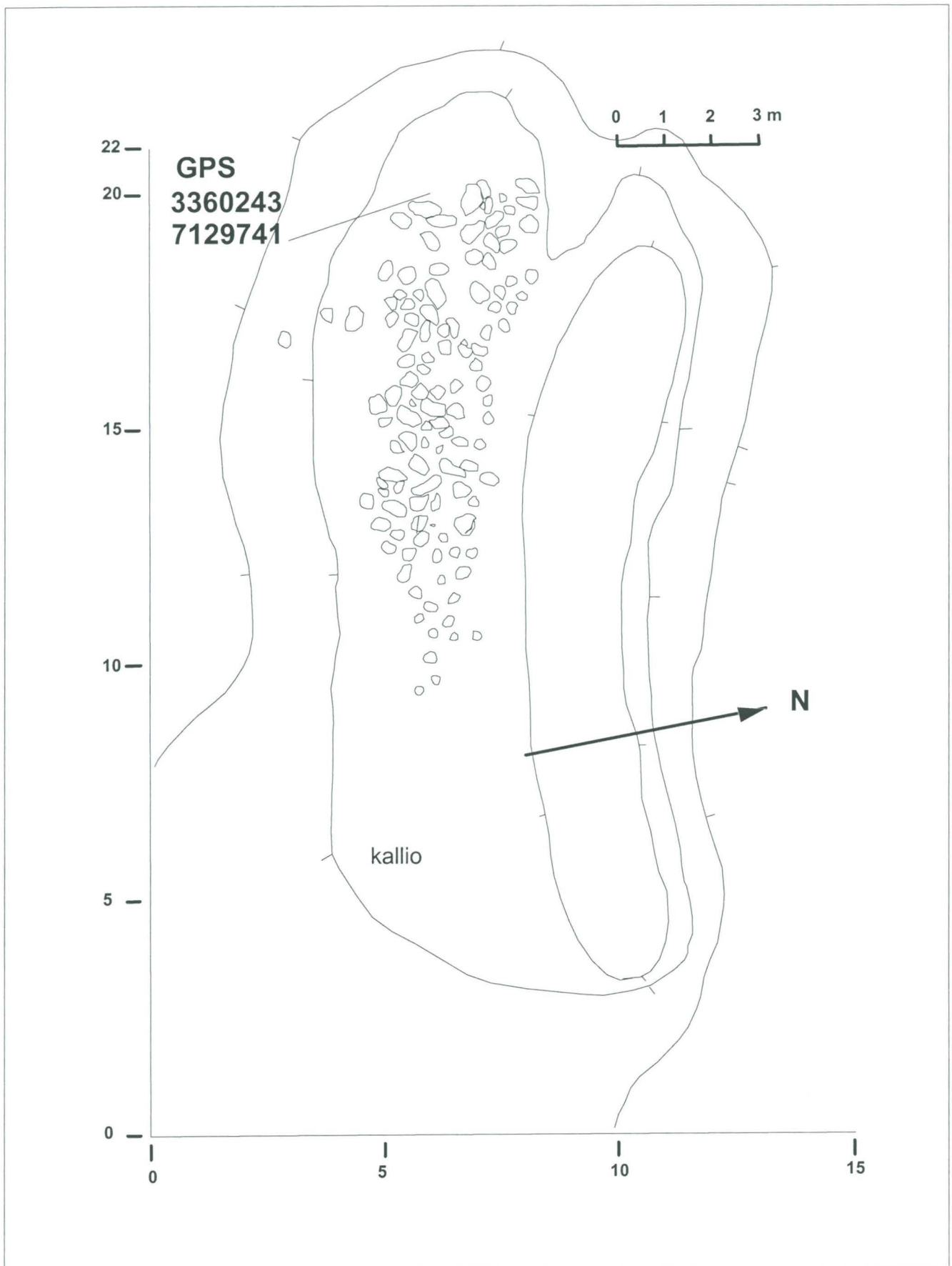
Kalajoki Haka, röykkiö 4

T. Karjalainen 2003



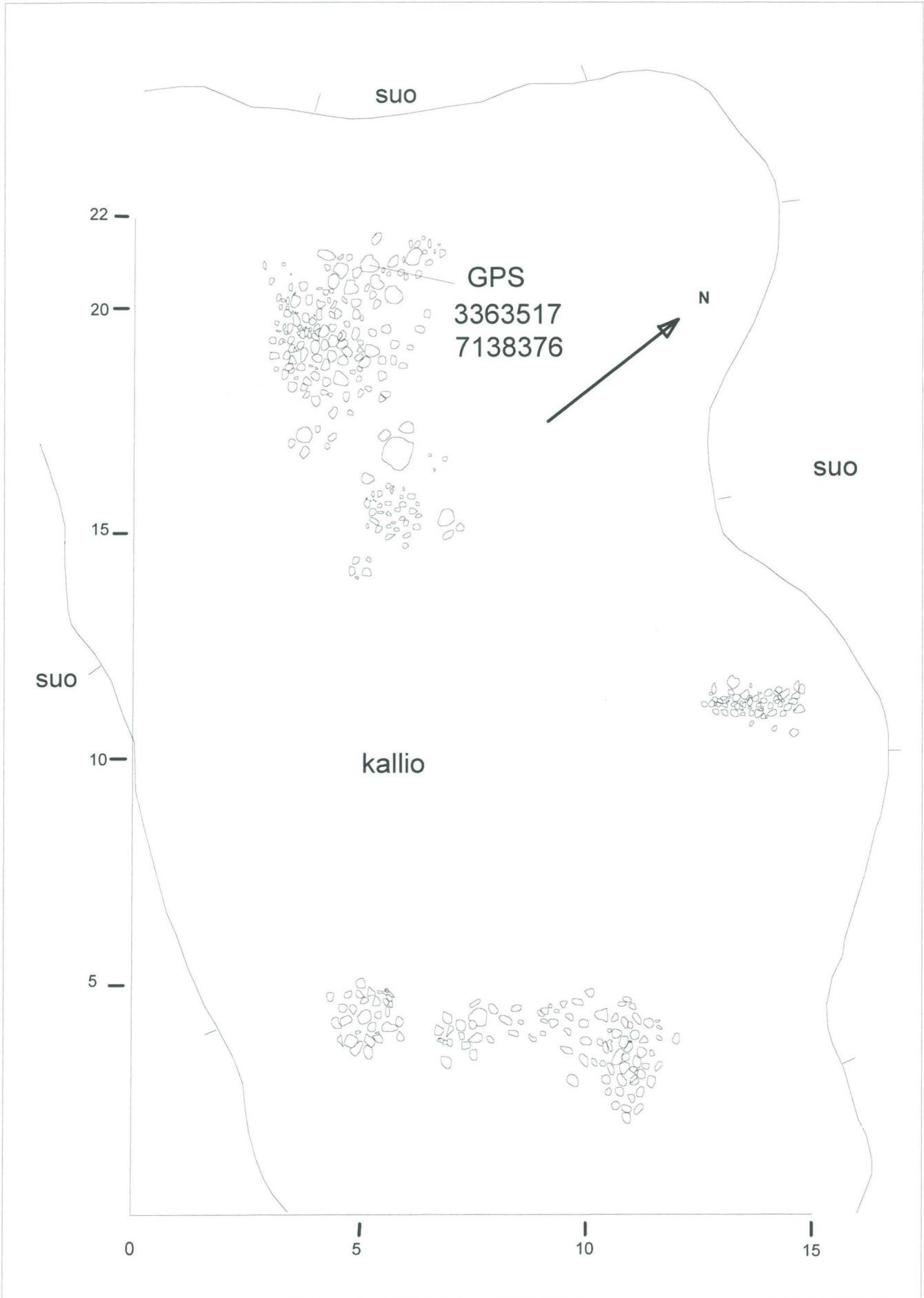
Kalajoki Rautakuru

T.Karjalainen 2003



Kalajoki Kolkankangas

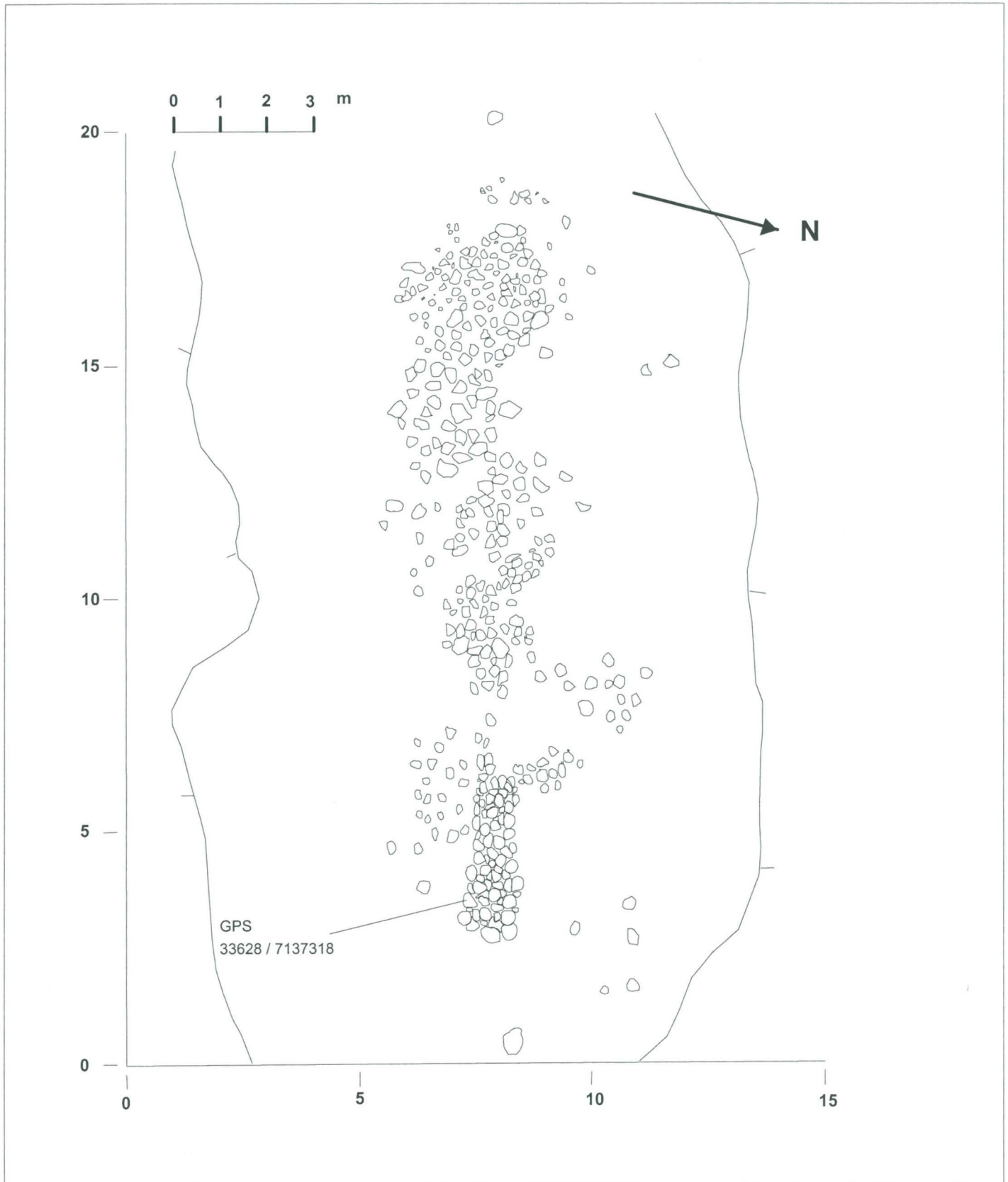
T.Karjalainen 2003



Kalajoki Asikaisten kallio

T. Karjalainen 2003

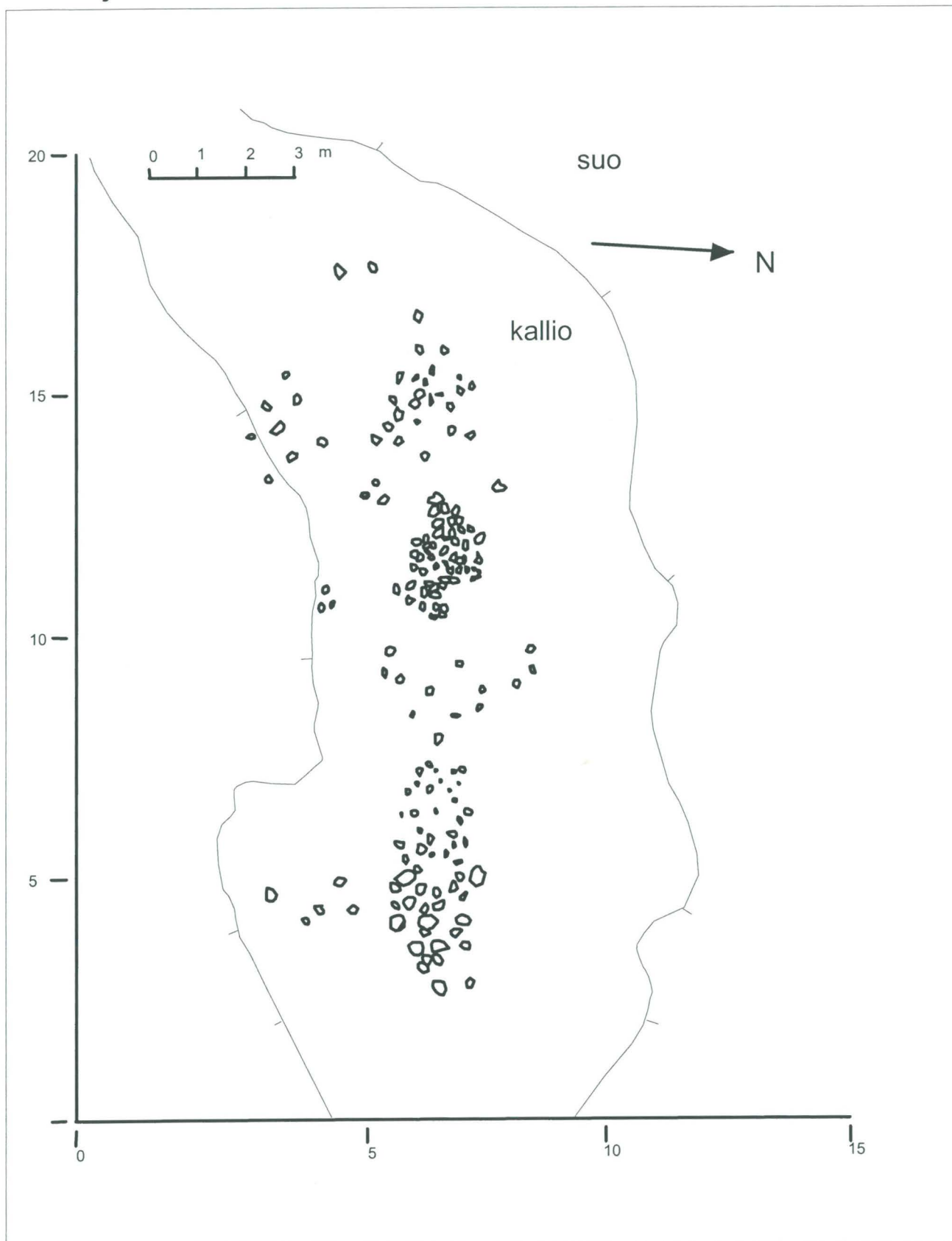
◊ kivi



Kalajoki Asikaisten kivi

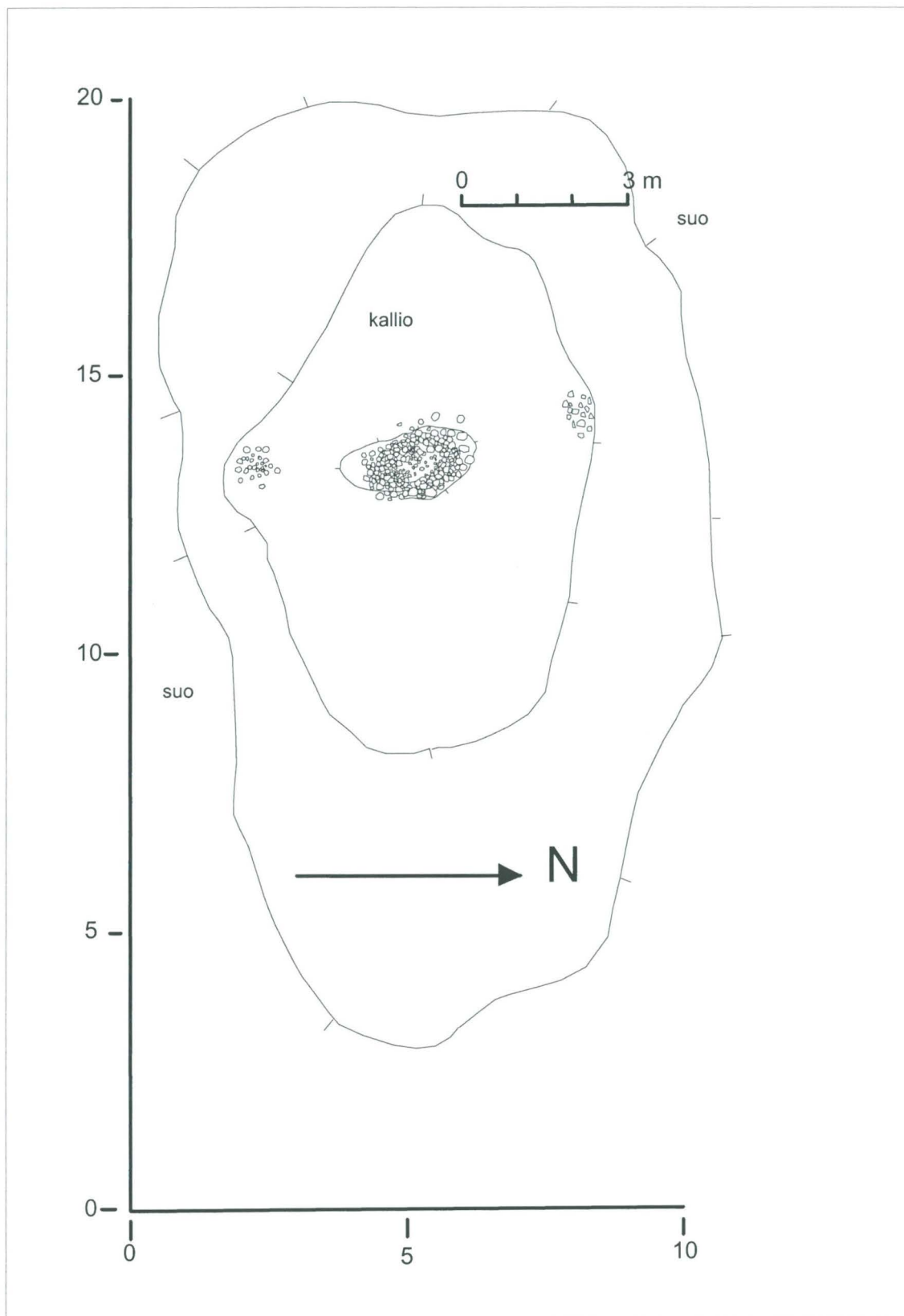
◻ kivi

T.Karjalainen 2003

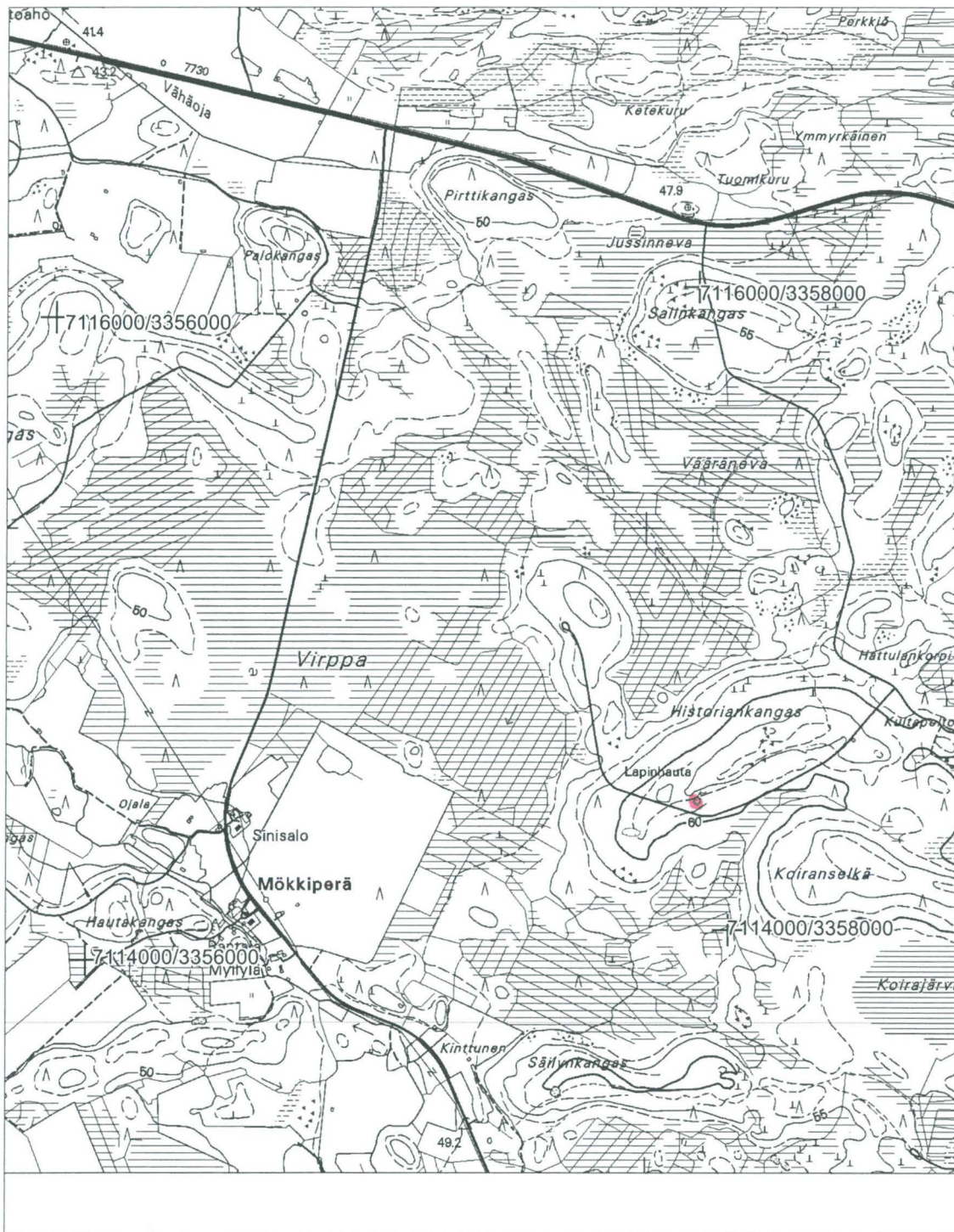


Kalajoki Tynnyrikangas

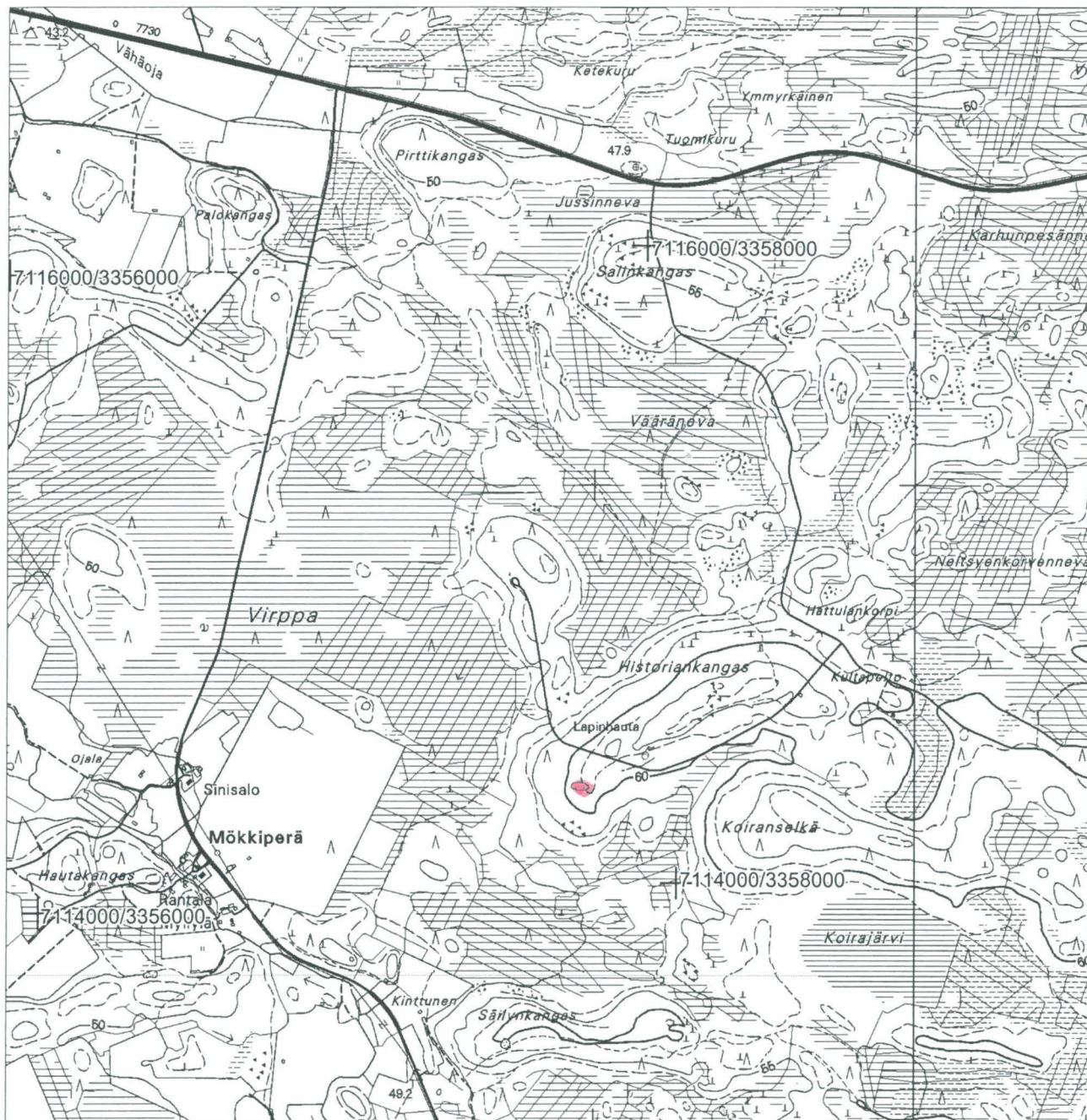
T.Karjalainen 2003



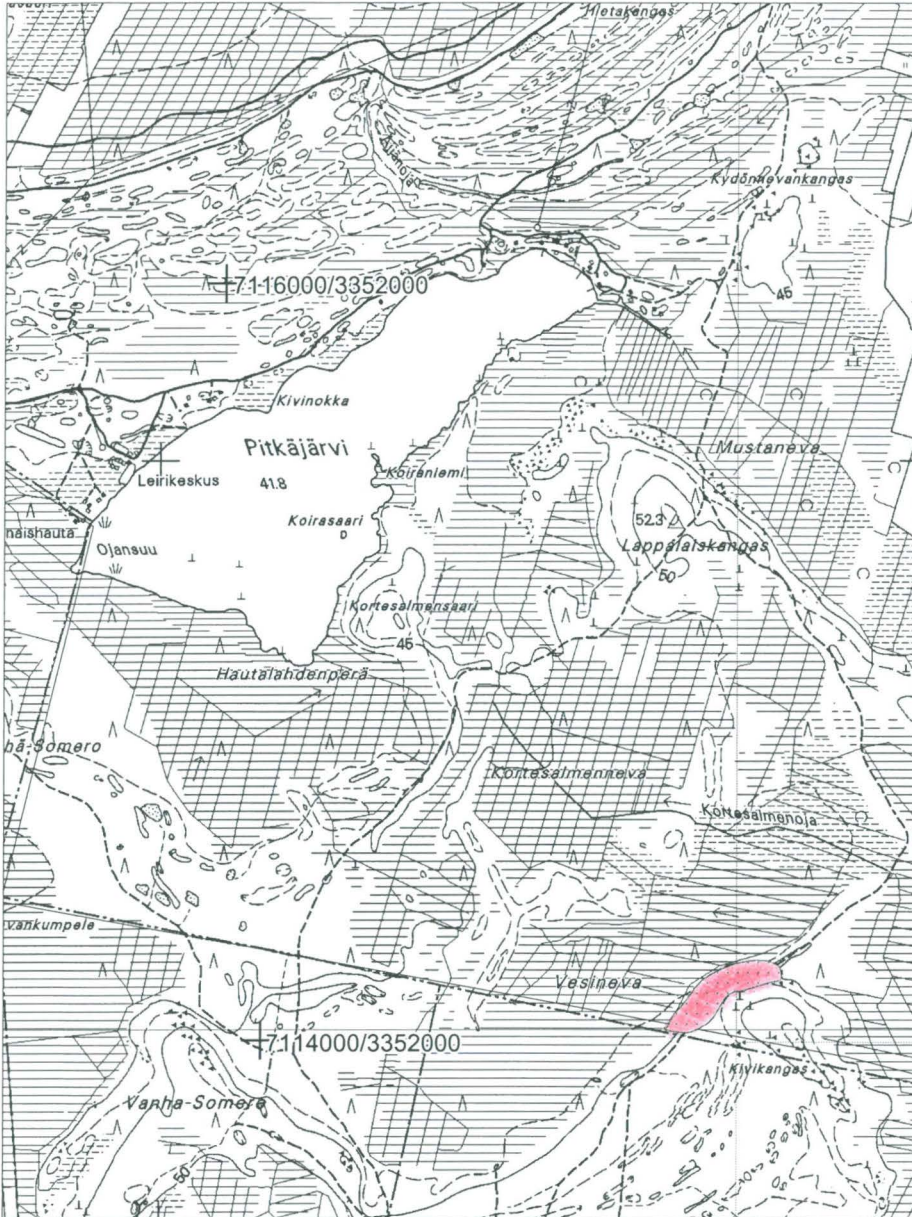
Kalajoki Historiankangas



Kalajoki Historiankangas SW



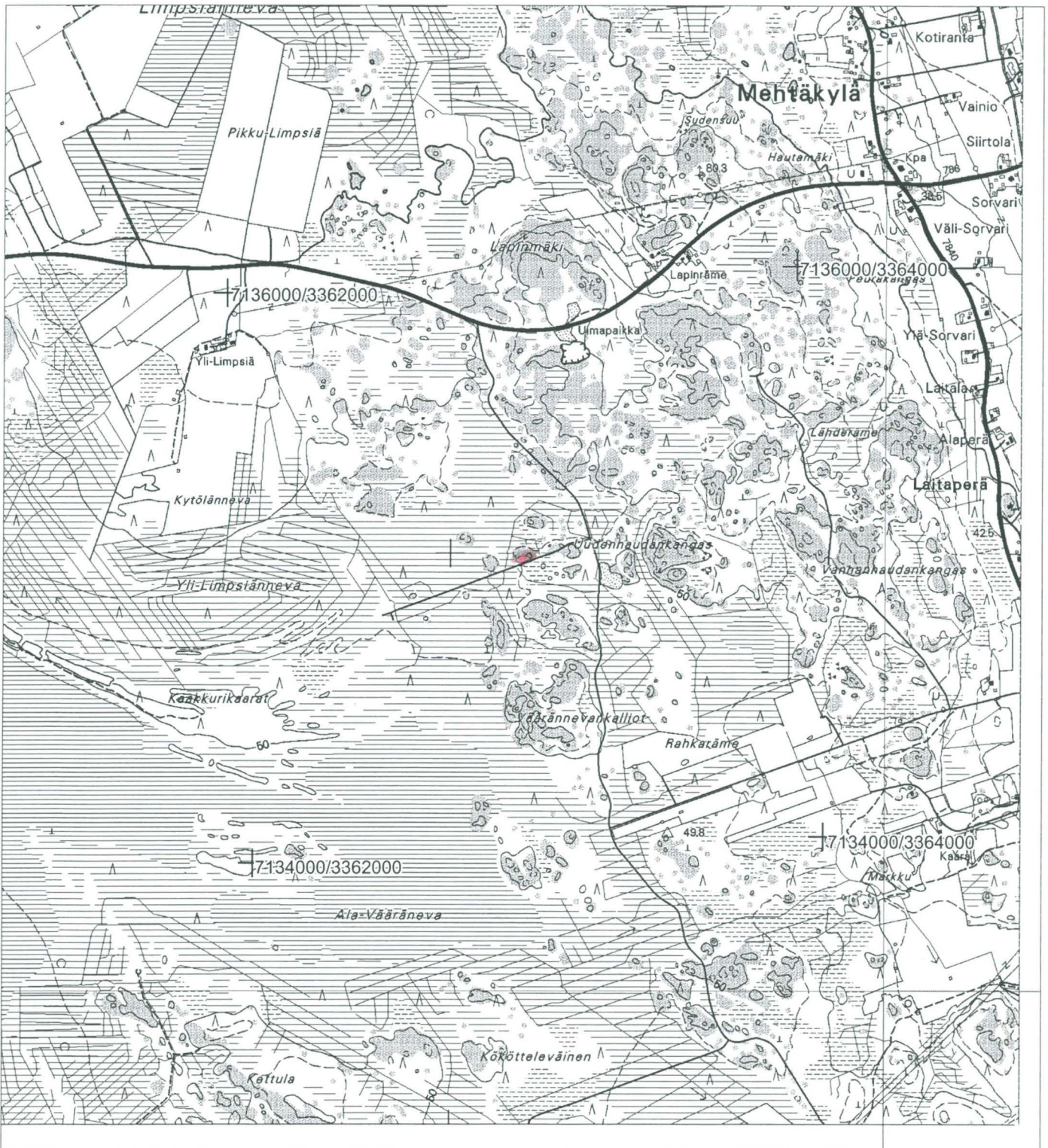
Kalajoki Kivikangas



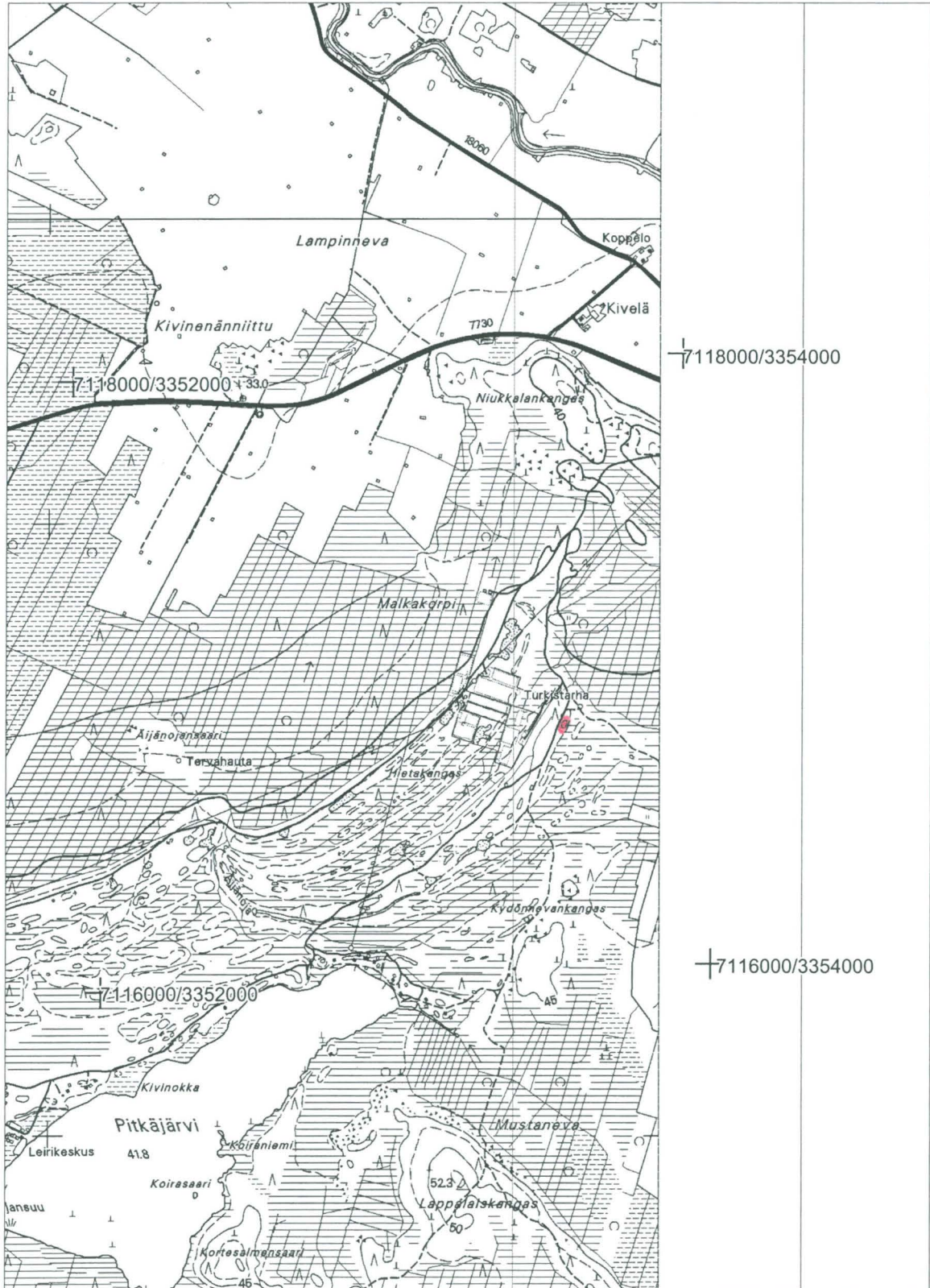
7116000/3354000

7114000/3354000

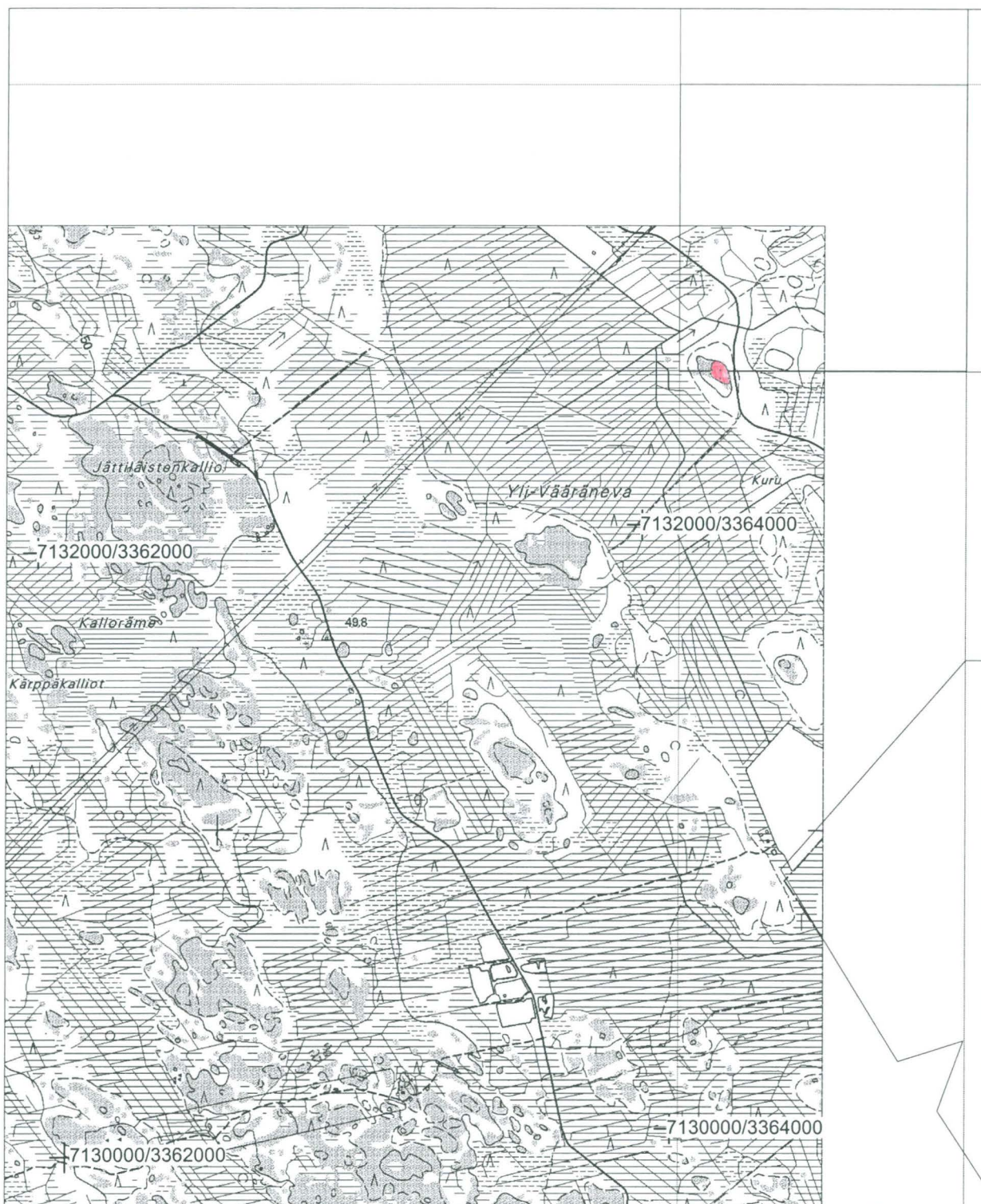
Kalajoki Uudenhaudankangas



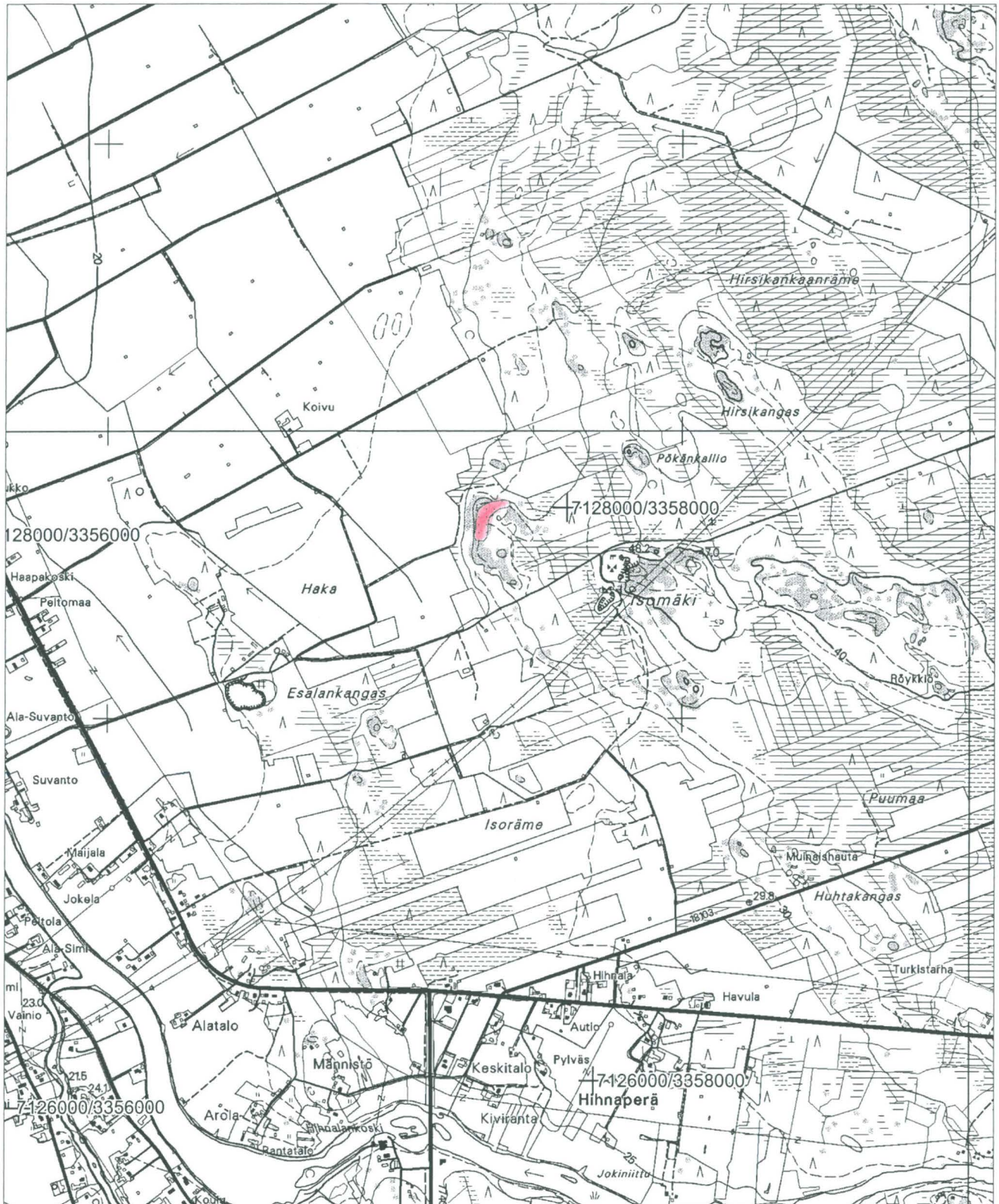
Kalajoki Malkakorpi



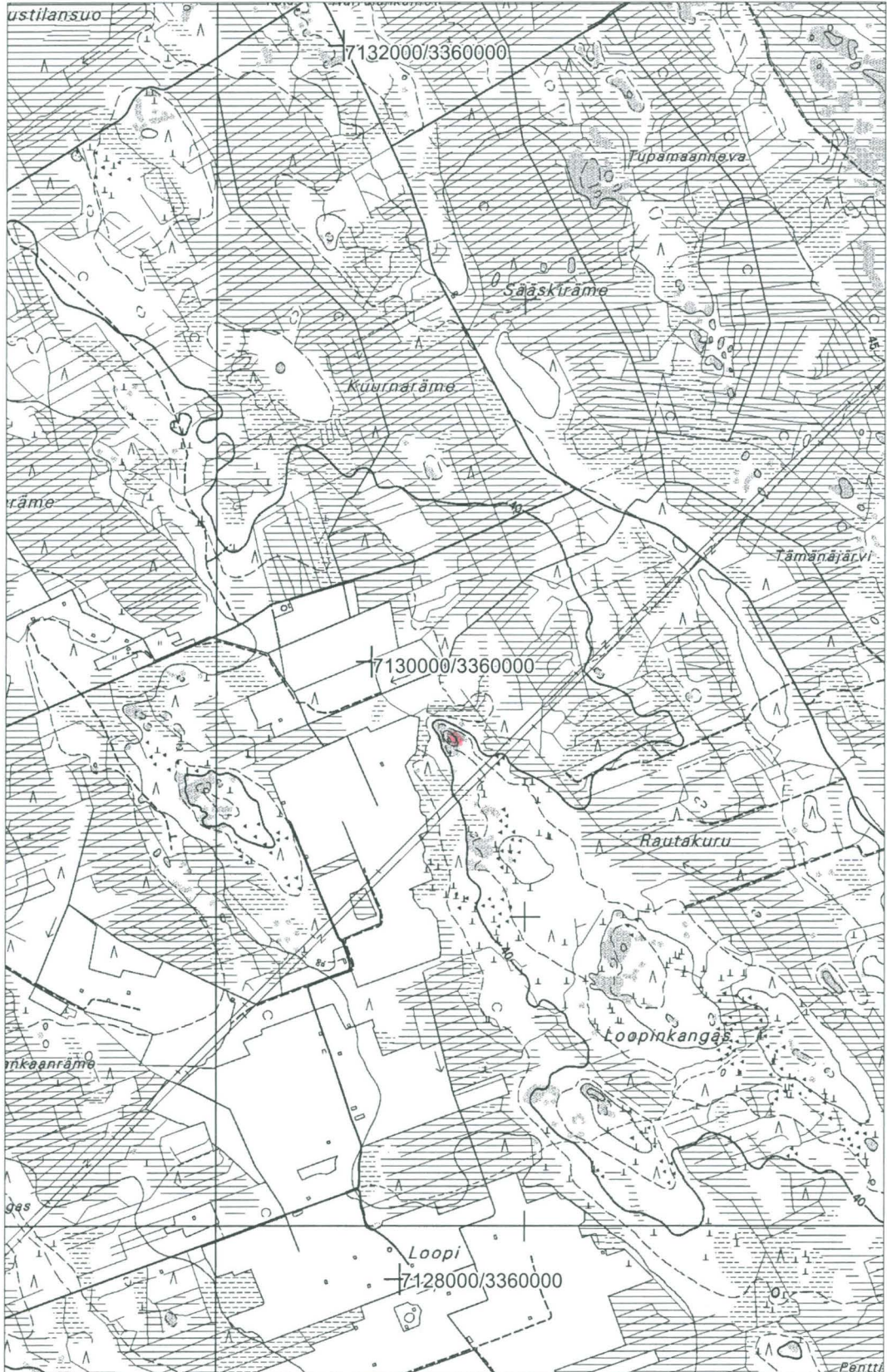
Kalajoki Vääräneva



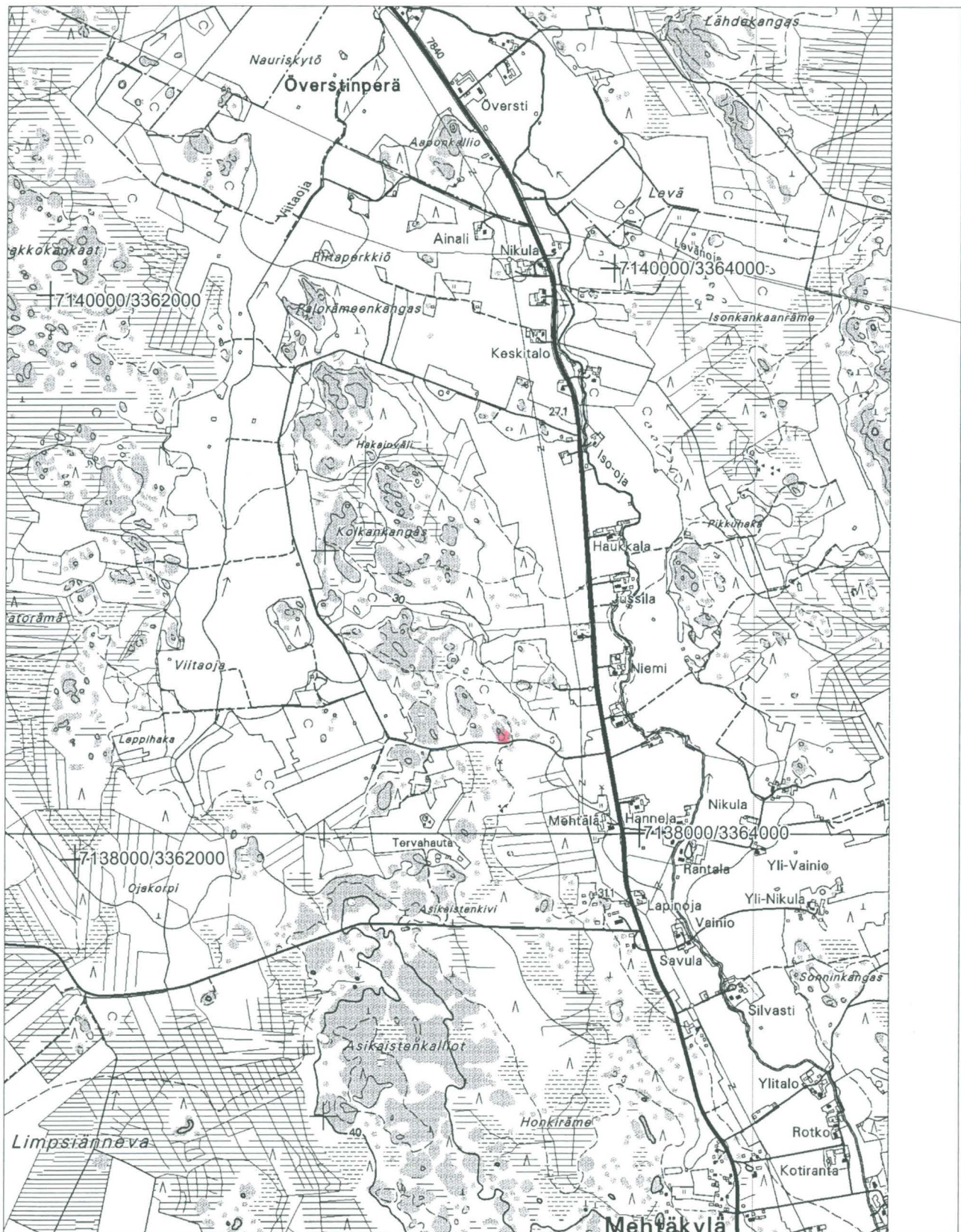
Kalajoki Haka



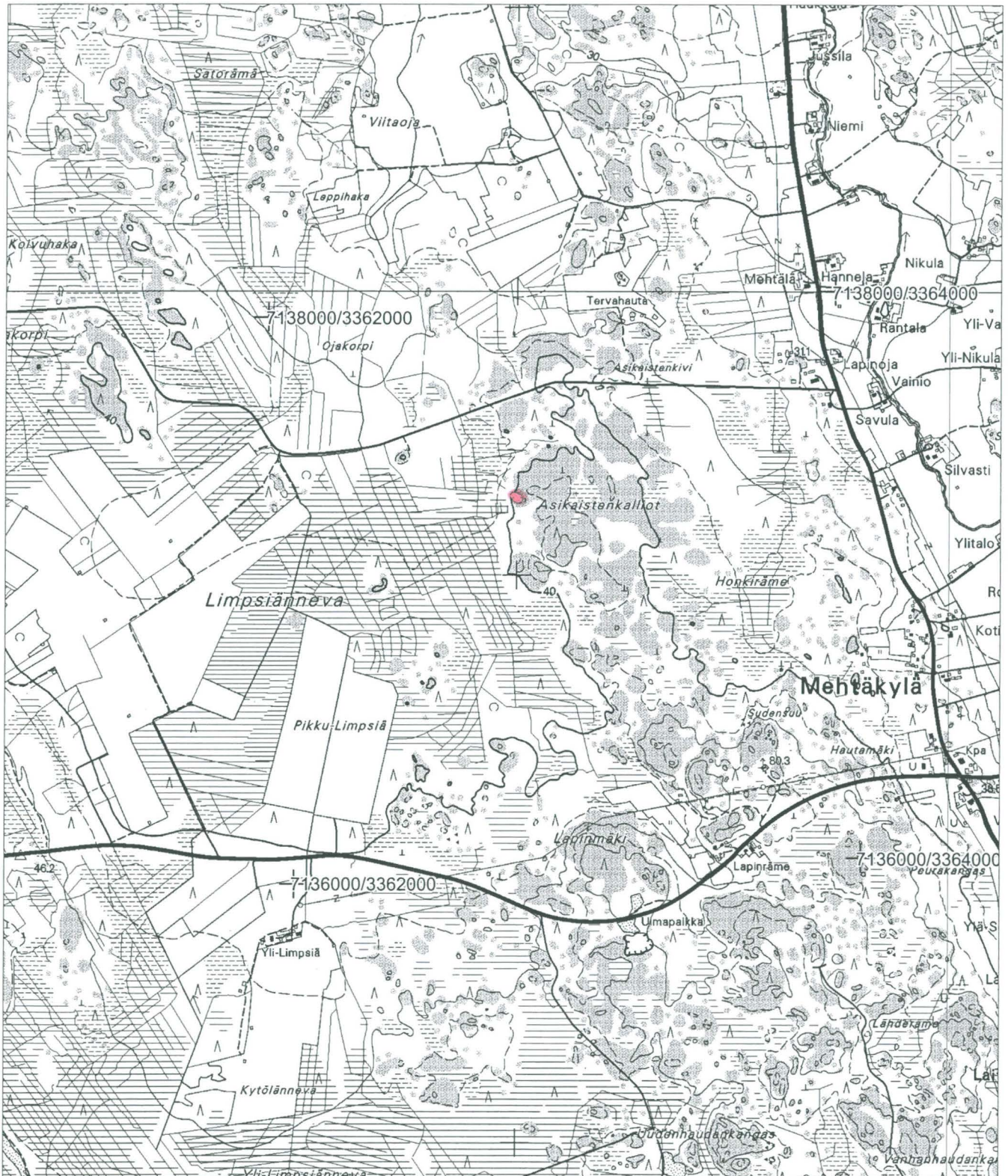
Kalajoki Rautakuru



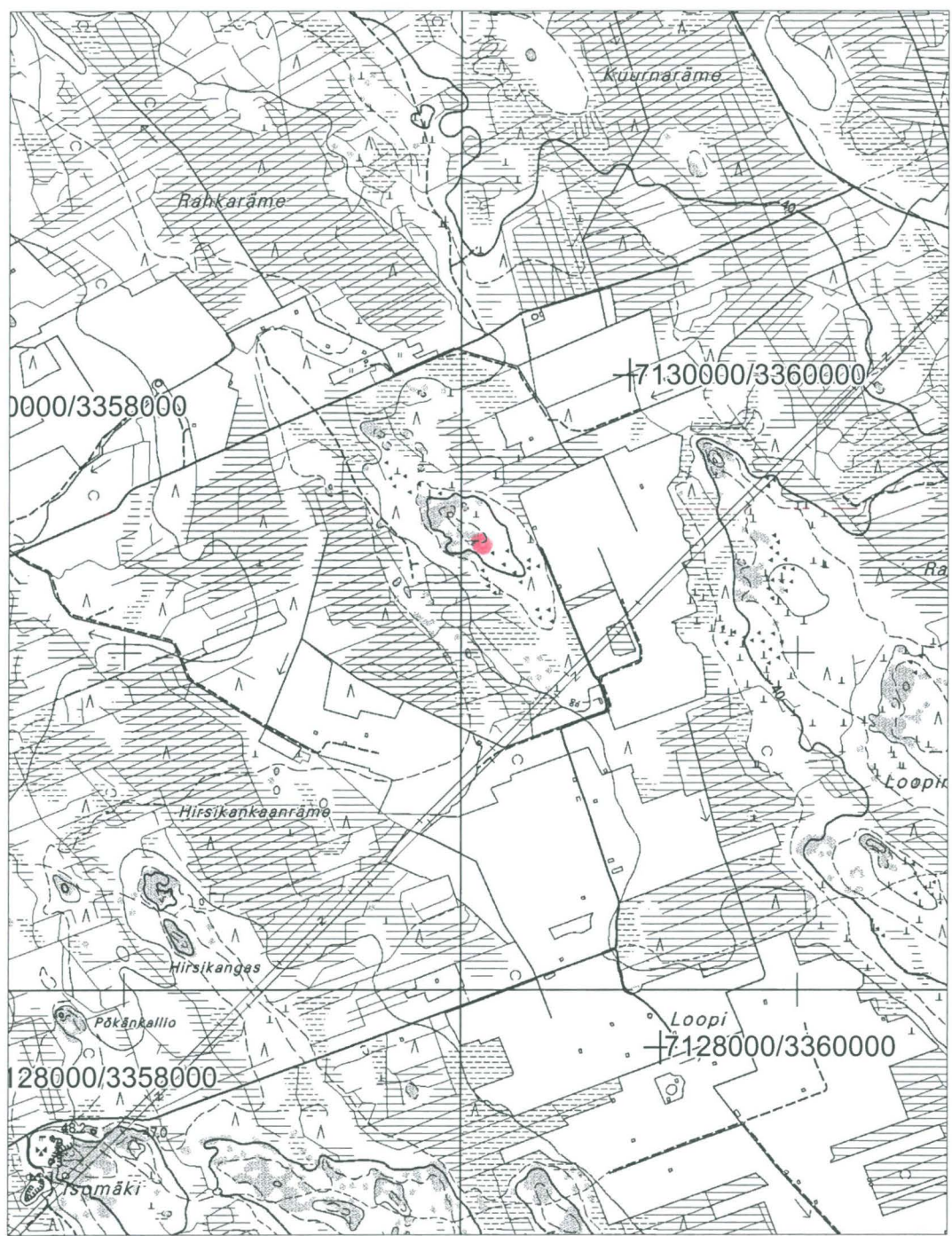
Kalajoki Kolkankangas



Kalajoki Asikaisten kallio



Kalajoki Rahkaräme



Uudet Kohteet

- 44 Historiankangas röykkiö
- 45 Historiankangas SW röykkiöitä
- 46 Kivikangas pyyntikuoppia
- 47 Uudenhaudankangas latomus
- 48 Malkakorpi pyyntikuoppia
- 49 Vääräneva röykkiöitä
- 50 Haka Röykkiöitä
- 51 Rautakuru latomus
- 52 Kolkankangas röykkiöitä
- 53 Asikaisten kallio röykkiö
- 54 Asikaisten kivi latomus
- 55 Rahkaräme kvartsien löytöpaikka



KALAJOKI

1 : 200 000

Kiinteät muinaisjäänökset

- | | |
|---|--|
| <ul style="list-style-type: none"> 1. HAARAINJÄRVET, MÖYKKÄLÄNKALLIOT, röykkiö 2. MÄKI-ERKIN MÖYKKÄKALLIOT, röykkiö 3. KOURINKALLIOT, röykkiö 4. ETELÄNKYLÄN KANSAKOULU, rautakautinen löytöpaikka 5. HANGSRÄME, JÄTTILÄISKANGAS, röykkiö 6. KIVIMAA, kivikautinen asuinpaikka 7. TAARTINMÄKI, rakkakuoppia 8. RÄIHÄ, kivikautinen asuinpaikka 9. JYRYNKANGAS, röykkiö ja kvartsilöytöpaikka 10. NAVETTAKANGAS, rakkakuoppia 11. RAUTAKOSKI, röykkiöitä 12. KETUNHIEDAT, kivikautinen asuinpaikka 13. HUHTAKANGAS, röykkiöitä 3 kpl 14. HIETAKANGAS SW, röykkiö (?), kivirakenteita | <ul style="list-style-type: none"> 15. VUORENMAA, röykkiö 16. PUUMAA NNE, röykkiö 17. LOOPINKANGAS, röykkiö 18. PENTTILÄNKURUNKANGAS, röykkiö 19. MYLLYTONTTI, kivikautinen asuinpaikka 20. NISKAKANGAS, kivikautinen asuinpaikka 21. VARVASKURUNKALLIOT, röykkiö 22. RÄNKKY, röykkiö 23. HAMINAKALLIO, röykkiö 24. PIKKURÄME SSW, röykkiö 25. TYNNYRIKANGAS, muinaisjäänös (?) 26. VIINAMÄENKANGAS, muinaisjäänös (?) 27. JYLYNKALLIOT NE, muinaisjäänös (?) |
|---|--|

KALAJOKI



Historian kankaan rökkiö,
jonka laelle kotiseutuyhdis-
tys on pystyttänyt
muinaisjäännoksesta
kertoran kilven.
SW → NE.

129162



Historian kankaan rökkiötä
ympäröivä sorakuoppa on
kaivettu aivan rökkiön
reuna kiviä myöten.

129164



Vääräjoen lounaisranta
Kuvan etualalta löytyi
kvartsi kaavin. Pellolta on
aiemmin löytynyt
kiviesineitä.
Taustan puiden takana
on Vääräjoki.

129166

Kuv. T. Karjalainen 2003.

KALAJOKI



Kivikankaan pyyntikuoppa-
alue on hiekkakangasta, jonka
läpi kulkee metsätie. Kuoppia
on tien molemmiin puoliin
NE → SW.

129172



Kivikankaan pyyntikuoppa 3.

129169



Kivikankaan pyyntikuoppa 5.

129170

Kuv. T. Karjalainen 2003.

KALAJOKI



129173

Uudenhaudankankaan epämääräiset kiivilatomukset sijaitsevat kalliolla, jossa kasvaa runsaasti jäkälää. Kuvassa suorakaiteen muotoinen kivikehä.



129176

Uudenhaudankankaan kiveysten joukossa oli myös pieni liesikiveys.



129175

Uudenhaudankankaan kivirakenteita. S→N.

Kuv. T. Kariainen 2003.

KALAJOKI



Huhtakan kaan keskimmäinen röykkiö. Taustan puussa on M3-taulu.

129183



Vääränevan röykkiö 3 erottuu heikosti runsaan jäkälän ja sammaleen joukosta.

129181



Vääränevan röykkiö 1 kuvattuna suunnasta 313 goonia. Keskellä kuvaa olevat kuuset ovat röykkiön keskiosassa.

129178

kuv. T. Karjalainen 2003.

KALAJOKI



129186

Hakan röykkiö 1. SW → NE.
Röykkiön kiveys on laajalla
alueella kallion laella.



129188

Hakan röykkiö 1. E → W.



129189

Hakan röykkiö 2 N → S.
Röykkiö on pieni, eikä sen
kiveys ulotu juuri kuvarissa
näkyvien mittojen ulko-
puolelle.
(Poikittain 2m taittomitat ja
pitkittäin 10m vetomitan toinen
pää).

kuv. T. Karjalainen 2003.

KALAJOKI



129191

Hakan röykkiö 3. N → S.
Röykkiö on valkeana näkyvän
jäätälämätön alla ja röykkiön
ympäriällä kulkee polut, joiden
kohdalta humus on kulunut
kallioon saakka.



129192

Rautakurun kivilatomus
kallion laella voi olla osittain
myös luonnon kiveä.



129193

Rautakurun kivilatomus
sijaitsee peltoaukean takana
sijaitsevan kallion laella.

Kuv. T. Karjalainen 2003.

KALAJOKI



729194

Kourinkallion röykkiön laelle on pystytetty patikointireitin informaatiokytkin ja kupeeseen maja tulisijoinen.



729195

Kourinkallion röykkiön vieressä on pyöreä vallillinen kuoppa.



729196

Historiankanqas SW
Röykkiö 1. Kaikkien
kolmen röykkiön yli
kulkee kaksimetsä-
seuraus uraa.

KALAJOKI



129198

Historiankaigas SW.
Röykkiö 2. Ympäröivässä
maastossa on runsaasti
suuria siirtolohkareita.



129199

Viinamäen kankaan röykkiö
on kasvillisuuden peitossa ja
osa kivikosta voi olla myös
luonnollista.



129200

Kiv. T. Kariainen 2003.

Asikaisten kalliolla
latomuksen cheä kohta
on 75 cm korkeinen. N → S.

KALAJOKI



129206

Asikaisten kallion
latomus idästä katsottuna.



129207

Asikaisten kallion
latomus NW → SE.



129209

Asikaisten kallio S → N.
Kuvan vasemmassa reunassa
näkyä aitamaisen latomuksen
hajonnutta osaa.

Kuv. T. Kariainen 2003.

KALAJOKI



Kolkankankaan rökkiö 2
SE → NW. kuvan taka-alalla.
Edessä osittain rökkiö 1.

129 214



Kolkankankaan rökkiö 2
E → W.

129 216




Edessä Kolkankankaan
rökkiö 2, taustalla
metsän reunassa
rökkiö 1. W → E.

129 217

kuv. T. Kariainen 2003.

KALA JOKI



Asikaisten kivi. Latomuksen yli
kulkee vetomitta. E → W.

129911



Asikaisten kiven latomus
erottuu heikosti maastossa.
Kiveys sijaitsee matalalla,
tasaisella kalliolla, jota
ympäröivät suot.

129912