ID	Nro	Kunta	Kohde	Aihe	Kommentti	Suunta	Kuvaaja	PVM	Vuosi	Tyyppi	Koko
126097	1	Ii	Hamina	Koeoja A kirkolle päin	yleiskuva	220	HKK	25.5.	2009	mv	
126097	2	Ii	Hamina	Koeoja A ennen kaivua	yleiskuva	310	HKK	25.5.	2009	mv	
126097	3	Ii	Hamina	Koeoja A, AR1 ja ASY3		40	TKS	25.5.	2009	mv	
126097	4	Ii	Hamina	Koeoja A, ASY5 tumma alue		210	TT	25.5.	2009	mv	
126097	5	Ii	Hamina	Koeoja A, ASY5 tumma alue		330	TT	25.5.	2009	mv	
126097	6	Ii	Hamina	Koeoja A, ASY7 pohjamaa	yleiskuva	320	HKK	25.5.	2009	mv	
126097	7	Ii	Hamina	Koeoja A, ASY7 pohjamaa	yleiskuva	270	HKK	25.5.	2009	mv	
126097	8	Ii	Hamina	Koeoja B ennen kaivua	yleiskuva	30	TKS	25.5.	2009	mv	
126097	9	Ii	Hamina	Koeoja B ennen kaivua	yleiskuva	230	TKS	25.5.	2009	mv	
126097	10	Ii	Hamina	Koeoja A, etelä-/lounaisprofiilin eteläpää		220	TT	25.5.	2009	mv	
126097	11	Ii	Hamina	Koeoja A, etelä-/lounaisprofiilin länsipää		220	TT	25.5.	2009	mv	
126097	12	Ii	Hamina	Koeoja A, etelä-/lounaisprofiilista paljastunut AR3		290	HKK	26.5.	2009	mv	
126097	13	Ii	Hamina	Koeoja A, etelä-/lounaisprofiilista paljastunut AR3	lähikuva	220	HKK	26.5.	2009	mv	
126097	14	Ii	Hamina	Koeoja A, itä-/kaakkoisprofiili		130	TT	26.5.	2009	mv	
126097	15	Ii	Hamina	Koeoja A, pohjois-/koillisprofiili		40	HKK	26.5.	2009	mv	
126097	16	Ii	Hamina	Koeoja B, BSY7 ja BSY8 sekä puu		40	TKS	26.5.	2009	mv	
126097	17	Ii	Hamina	Koeoja B, BSY7 ja BSY8 sekä puu		210	TKS	26.5.	2009	mv	

ID	Nro	Kunta	Kohde	Aihe	Kommentti	Suunta	Kuvaaja	PVM	Vuosi	Tyyppi	Koko
126097	18	Ii	Hamina	Koeoja B, BSY9 puuroska		40	TKS	26.5.	2009	mv	
126097	19	Ii	Hamina	Koeoja B, BSY9 puuroska		210	TKS	26.5.	2009	mv	
126097	20	Ii	Hamina	Koeoja A	yleiskuva	0	TKS	27.5.	2009	mv	
126097	21	Ii	Hamina	Koeoja A	yleiskuva	240	TKS	27.5.	2009	mv	
126097	22	Ii	Hamina	Koeoja B, pohjoisnurkassa näkyvä BSY9 hiilijuovat ja kivi		210	TT	27.5.	2009	mv	
126097	23	Ii	Hamina	Koeoja B, etelä-/lounaisprofiili		230	EM	27.5.	2009	mv	
126097	24	Ii	Hamina	Koeoja B, BR2	lähikuva	230	EM	27.5.	2009	mv	
126097	25	Ii	Hamina	Koeoja B, länsi-/luoteisprofiili, BSY9 hiilijuovat		310	TKS	27.5.	2009	mv	
126097	26	Ii	Hamina	Koeoja B, länsi-/luoteisprofiili, BSY9 hiilijuovat	lähikuva	310	EM	27.5.	2009	mv	
126097	27	Ii	Hamina	Koeoja A, AR3 ja pohjasavi		230	HKK	27.5.	2009	mv	
126097	28	Ii	Hamina	Koeoja B, itä-/kaakkoisprofiilin pohjoisosa		130	TKS	27.5.	2009	mv	
126097	29	Ii	Hamina	Koeoja B, itä-/kaakkoisprofiilin eteläosa		130	TKS	27.5.	2009	mv	
126097	30	Ii	Hamina	Koeoja B, pohjois-/koillisprofiili		30	TKS	27.5.	2009	mv	
126097	31	Ii	Hamina	Koeoja C, CSY2, CSY3, CR1 ja CH1		300	TT	28.5.	2009	mv	
126097	32	Ii	Hamina	Koeoja C, CSY2, CSY3, CR1 ja CH1		120	TT	28.5.	2009	mv	
126097	33	Ii	Hamina	Koeoja C, CH1	lähikuva	180	HKK	28.5.	2009	mv	
126097	34	Ii	Hamina	Koeoja C, CR1 luukuoppa		350	HKK	28.5.	2009	mv	

ID	Nro	Kunta	Kohde	Aihe	Kommentti	Suunta	Kuvaaja	PVM	Vuosi	Tyyppi	Koko
126097	35	Ii	Hamina	Koeoja D, länsi-/luoteisprofiilin eteläosa		300	TKS	28.5.	2009	mv	
126097	36	Ii	Hamina	Koeoja D, länsi-/luoteisprofiilin pohjoisosa		270	TKS	28.5.	2009	mv	
126097	37	Ii	Hamina	Koeoja D, pohjois-/koillisprofiili		30	TKS	28.5.	2009	mv	
126097	38	Ii	Hamina	Koeoja D, itä-/kaakkoisprofiilin pohjoisosa		120	TKS	28.5.	2009	mv	
126097	39	Ii	Hamina	Koeoja D, itä-/kaakkoisprofiilin eteläosa		120	TKS	28.5.	2009	mv	
126097	40	Ii	Hamina	Koeoja D, etelä-/lounaisprofiili		200	TKS	28.5.	2009	mv	
126097	41	Ii	Hamina	Koeoja D:n pohjoispuoli, pohja		300	TKS	28.5.	2009	mv	
126097	42	Ii	Hamina	Koeoja D	yleiskuva	60	TKS	28.5.	2009	mv	
126097	43	Ii	Hamina	Kaivausalue C, länsipää	yleiskuva	350	HKK	28.5.	2009	mv	
126097	44	Ii	Hamina	Kaivausalue C, itäpää, CSY2, CSY3 ja CSY5	yleiskuva	10	HKK	28.5.	2009	mv	
126097	45	Ii	Hamina	Koeoja D	yleiskuva	200	TKS	29.5.	2009	mv	
126097	46	Ii	Hamina	Koeoja B, etelä-/lounaisprofiili, BR2		220	TKS	29.5.	2009	mv	
126097	47	Ii	Hamina	Koeoja B, etelä-/lounaisprofiili, BR2	lähikuva	220	TKS	29.5.	2009	mv	
126097	48	Ii	Hamina	Koeoja B	yleiskuva	220	TKS	29.5.	2009	mv	
126097	49	Ii	Hamina	Koeoja B	yleiskuva	10	TKS	29.5.	2009	mv	
126097	50	Ii	Hamina	Kaivausalue C, kaakkoisprofiili I		120	TT	29.5.	2009	mv	
126097	51	Ii	Hamina	Kaivausalue C, taso 1.	yleiskuva	340	TT	29.5.	2009	mv	

ID	Nro	Kunta	Kohde	Aihe	Kommentti	Suunta	Kuvaaja	PVM	Vuosi	Tyyppi	Koko
126097	52	Ii	Hamina	Kaivausalue C, eteläsivu		230	TT	29.5.	2009	mv	
126097	53	Ii	Hamina	Kaivausalue C, länsikulma		260	TT	29.5.	2009	mv	
126097	54	Ii	Hamina	Kaivausalue C, pohjoislaajennus		280	TT	29.5.	2009	mv	
126097	55	Ii	Hamina	Kaivausalue C, pohjoislaajennuksen pohjoispääty		280	TT	29.5.	2009	mv	
126097	56	Ii	Hamina	Koeoja E, ESY7 kaivua	työkuva	30	TKS	29.5.	2009	mv	
126097	57	Ii	Hamina	Kaivausalue C, luoteisprofiili I		260	TT	2.6.	2009	mv	
126097	58	Ii	Hamina	Kaivausalue C, CSY2 kaivamatta	yleiskuva	330	TKS	2.6.	2009	mv	
126097	59	Ii	Hamina	Kaivausalue C, etelälaajennuksen pohjoisprofiilia		200	TKS	2.6.	2009	mv	
126097	60	Ii	Hamina	Kaivausalue C, etelälaajennus, CR3		100	TKS	2.6.	2009	mv	
126097	61	Ii	Hamina	Kaivausalue C, etelälaajennus, CR3		270	TKS	2.6.	2009	mv	
126097	62	Ii	Hamina	Kaivausalue C, etelälaajennus, taso 2., lippujen kohdalla luuta		320	TT	3.6.	2009	mv	
126097	63	Ii	Hamina	Kaivausalue C, etelälaajennus, taso 2. ja CSY10		170	TT	3.6.	2009	mv	
126097	64	Ii	Hamina	Kaivausalue C, etelälaajennus, taso 2. ja osa tasoa 1.		130	TT	3.6.	2009	mv	
126097	65	Ii	Hamina	Kaivausalue C, CH1 ja CR2:n rajat, lipun kohdalla luuta		350	HKK	3.6.	2009	mv	
126097	66	Ii	Hamina	Kaivausalue C, CH1 ja CR2:n rajat, lippujen kohdalla luuta		120	HKK	3.6.	2009	mv	
126097	67	Ii	Hamina	Kaivausalue C, CR1/CSY22 luukuopan kaivua	työkuva	180	HKK	4.6.	2009	mv	
126097	68	Ii	Hamina	Kaivausalue C, CR1/CSY22		320	TKS	4.6.	2009	mv	

ID	Nro	Kunta	Kohde	Aihe	Kommentti	Suunta	Kuvaaja	PVM	Vuosi	Tyyppi	Koko
126097	69	Ii	Hamina	Kaivausalue C, CR1/CSY22		350	TKS	4.6.	2009	mv	
126097	70	Ii	Hamina	Kaivausalue C, CR1/CSY22		80	TKS	4.6.	2009	mv	
126097	71	Ii	Hamina	Kaivausalue C, CR1/CSY22		0	TKS	4.6.	2009	mv	
126097	72	Ii	Hamina	Kaivausalue C, CR1/CSY22		20	TKS	4.6.	2009	mv	
126097	73	Ii	Hamina	Kaivausalue C, CH2, pää näkyvissä		90	TKS	5.6.	2009	mv	
126097	74	Ii	Hamina	Kaivausalue C, CH2, pää näkyvissä		270	TKS	5.6.	2009	mv	
126097	75	Ii	Hamina	Kaivausalue C, CH2, pää näkyvissä		90	TKS	5.6.	2009	mv	
126097	76	Ii	Hamina	Kaivausalue C, CH2, pää näkyvissä		270	TKS	5.6.	2009	mv	
126097	77	Ii	Hamina	Kaivausalue C, CH2, pää näkyvissä		90	TKS	5.6.	2009	mv	
126097	78	Ii	Hamina	Kaivausalue C, CH1, CH2, CSY10 ja muita hautoja		270	HKK	5.6.	2009	mv	
126097	79	Ii	Hamina	Kaivausalue C, CH1, CH2, CSY10 ja muita hautoja		190	HKK	5.6.	2009	mv	
126097	80	Ii	Hamina	Kaivausalue C, CH3 rajat näkyvät		100	HKK	5.6.	2009	mv	
126097	81	Ii	Hamina	Kaivausalue C, CH3 rajat näkyvät		100	HKK	5.6.	2009	mv	
126097	82	Ii	Hamina	Kaivausalue C, CH1 rajat		90	HKK	5.6.	2009	mv	
126097	83	Ii	Hamina	Kaivausalue C, CH8 rajat		0	HKK	5.6.	2009	mv	
126097	84	Ii	Hamina	Kaivausalue C, CH4 rajat		30	HKK	5.6.	2009	mv	
126097	85	Ii	Hamina	Kaivausalue C, CH7 rajat		70	HKK	5.6.	2009	mv	

ID	Nro	Kunta	Kohde	Aihe	Kommentti	Suunta	Kuvaaja	PVM	Vuosi	Tyyppi	Koko
126097	86	Ii	Hamina	Kaivausalue C, CH5 ja CH6 rajat		90	HKK	5.6.	2009	mv	
126097	87	Ii	Hamina	Kaivausalue C, CH2a hautauksen rajat ja CH2b kallo		270	HKK	5.6.	2009	mv	
126097	88	Ii	Hamina	Kaivausalue C, ruutu 102/52		108	TKS	8.6.	2009	mv	
126097	89	Ii	Hamina	Kaivausalue C, CR1		180	HKK	8.6.	2009	mv	
126097	90	Ii	Hamina	Kaivausalue C, CR1		130	HKK	8.6.	2009	mv	
126097	91	Ii	Hamina	Kaivausalue C, CR1		70	HKK	8.6.	2009	mv	
126097	92	Ii	Hamina	Kaivausalue C, CH9 kaivua	työkuva	0	TT	8.6.	2009	mv	
126097	93	Ii	Hamina	Kaivausalue C, CH10 kaivua, vieressä CH2	työkuva	0	TT	8.6.	2009	mv	
126097	94	Ii	Hamina	Kaivausalue C, CH9 in situ		270	TT	8.6.	2009	mv	
126097	95	Ii	Hamina	Kaivausalue C, CH9 in situ		270	TT	8.6.	2009	mv	
126097	96	Ii	Hamina	Kaivausalue C, CH9 jalan luita, CH11		0	TT	9.6.	2009	mv	
126097	97	Ii	Hamina	Kaivausalue C, CH9 pääty CR1:n profiilissa		280	TT	9.6.	2009	mv	
126097	98	Ii	Hamina	Kaivausalue C, pohjoislaajennus II:n länsiosa		20	HKK	9.6.	2009	mv	
126097	99	Ii	Hamina	Kaivausalue C, CH12		200	HKK	9.6.	2009	mv	
126097	100	Ii	Hamina	Kaivausalue C, pohjoislaajennus I ja II		280	HKK	9.6.	2009	mv	
126097	101	Ii	Hamina	Kaivausalue C, CH3 kallo ja kivet		100	EM	9.6.	2009	mv	
126097	102	Ii	Hamina	Kaivausalue C, pohjoislaajennus II	yleiskuva	60	HKK	10.6.	2009	mv	

ID	Nro	Kunta	Kohde	Aihe	Kommentti	Suunta	Kuvaaja	PVM	Vuosi	Tyyppi	Koko
126097	103	Ii	Hamina	Kaivausalue C, CR4/CSY41		20	HKK	10.6.	2009	mv	
126097	104	Ii	Hamina	Kaivausalue C, pohjoislaajennus II	yleiskuva	270	HKK	10.6.	2009	mv	
126097	105	Ii	Hamina	Kaivausalue C, CH2 ja CH10		250	TKS	10.6.	2009	mv	
126097	106	Ii	Hamina	Kaivausalue C, CH10	lähikuva	250	TKS	10.6.	2009	mv	
126097	107	Ii	Hamina	Kaivausalue C, CH10	lähikuva	250	TKS	10.6.	2009	mv	
126097	108	Ii	Hamina	Kaivausalue C, CH2		270	TKS	10.6.	2009	mv	
126097	109	Ii	Hamina	Kaivausalue C, CH2 ja CH10		100	TKS	10.6.	2009	mv	
126097	110	Ii	Hamina	Kaivausalue C, CH2 ja CH10		120	TKS	10.6.	2009	mv	
126097	111	Ii	Hamina	Kaivausalue C, CH13 selkä: kaula- ja rintanikamat, kylkiluut ja lapaluut		210	TKS	12.6.	2009	mv	
126097	112	Ii	Hamina	Kaivausalue C, CH2 ja CH4		200	HKK	12.6.	2009	mv	
126097	113	Ii	Hamina	Kaivausalue C, CH4		260	HKK	12.6.	2009	mv	
126097	114	Ii	Hamina	Kaivausalue C, CH2b ylävartalo	lähikuva	180	TT	12.6.	2009	mv	
126097	115	Ii	Hamina	Kaivausalue C, CH2b alavartalo	lähikuva	0	TT	12.6.	2009	mv	
126097	116	Ii	Hamina	Kaivausalue C, CH2b, CH18, CH19 ja CSY2 läiskät		240	TT	12.6.	2009	mv	
126097	117	Ii	Hamina	Kaivausalue C, CH8, CH18 ja CH19, CR2		270	TT	15.6.	2009	mv	
126097	118	Ii	Hamina	Kaivausalue C, CH18 alavartalo	lähikuva	200	TT	15.6.	2009	mv	
126097	119	Ii	Hamina	Kaivausalue C, CH18 ylävartalo	lähikuva	200	TT	15.6.	2009	mv	

ID	Nro	Kunta	Kohde	Aihe	Kommentti	Suunta	Kuvaaja	PVM	Vuosi	Tyyppi	Koko
126097	120	Ii	Hamina	Kaivausalue C, CH11 ja CH24		60	TKS	15.6.	2009	mv	
126097	121	Ii	Hamina	Kaivausalue C, CH11 ja CH24		0	TKS	15.6.	2009	mv	
126097	122	Ii	Hamina	Kaivausalue C, CH24		280	TKS	15.6.	2009	mv	
126097	123	Ii	Hamina	Kaivausalue C, CH11		280	TKS	15.6.	2009	mv	
126097	124	Ii	Hamina	Kaivausalue C, CR4:n länsiseinä		290	HKK	15.6.	2009	mv	
126097	125	Ii	Hamina	Kaivausalue C, CR4:n länsiseinä 1/2	lähikuva	290	HKK	15.6.	2009	mv	
126097	126	Ii	Hamina	Kaivausalue C, CR4:n länsiseinä 2/2	lähikuva	290	HKK	15.6.	2009	mv	
126097	127	Ii	Hamina	Kaivausalue C, CH18		300	TKS	15.6.	2009	mv	
126097	128	Ii	Hamina	Kaivausalue C, CH18 ja CH19		100	TKS	15.6.	2009	mv	
126097	129	Ii	Hamina	Kaivausalue C, CH18 kallo	lähikuva	240	TKS	15.6.	2009	mv	
126097	130	Ii	Hamina	Kaivausalue C, CH5-CH7		270	TKS	15.6.	2009	mv	
126097	131	Ii	Hamina	Kaivausalue C, CH7	lähikuva	270	TKS	15.6.	2009	mv	
126097	132	Ii	Hamina	Kaivausalue C, CR4/CSY49		290	HKK	16.6.	2009	mv	
126097	133	Ii	Hamina	Kaivausalue C, CR4/CSY49		140	HKK	16.6.	2009	mv	
126097	134	Ii	Hamina	Kaivausalue C, CH16	lähikuva	140	EM	16.6.	2009	mv	
126097	135	Ii	Hamina	Kaivausalue C, CH19 ja CH27		90	TKS	16.6.	2009	mv	
126097	136	Ii	Hamina	Kaivausalue C, CH19 ja CH27		270	TKS	16.6.	2009	mv	

ID	Nro	Kunta	Kohde	Aihe	Kommentti	Suunta	Kuvaaja	PVM	Vuosi	Tyyppi	Koko
126097	137	Ii	Hamina	Kaivausalue C, pohjoislaajennus	yleiskuva	80	TKS	16.6.	2009	mv	
126097	138	Ii	Hamina	Kaivausalue C, CR2	yleiskuva	130	TKS	16.6.	2009	mv	
126097	139	Ii	Hamina	Kaivausalue C, eteläpuoli	yleiskuva	180	TKS	16.6.	2009	mv	
126097	140	Ii	Hamina	Kaivausalue C, eteläpuoli	yleiskuva	260	TKS	16.6.	2009	mv	
126097	141	Ii	Hamina	Kaivausalue C, eteläpuoli	yleiskuva	220	TKS	16.6.	2009	mv	
126097	142	Ii	Hamina	Kaivausalue C, eteläpuoli	yleiskuva	280	TKS	16.6.	2009	mv	
126097	143	Ii	Hamina	Kaivausalue C, CR4 pohja (CSY3 ja CSY51) ja länsiprofiilin romahdus		290	HKK	16.6.	2009	mv	
126097	144	Ii	Hamina	Kaivausalue C, CR4 pohja (CSY3 ja CSY51) ja länsiprofiilin romahdus		70	HKK	16.6.	2009	mv	
126097	145	Ii	Hamina	Kaivausalue C, CH30, CH31 arkun reunat		180	HKK	16.6.	2009	mv	
126097	146	Ii	Hamina	Kaivausalue C, CH30, CH31 arkun reunat		270	HKK	16.6.	2009	mv	
126097	147	Ii	Hamina	Kaivausalue C, CH26 sukeltaa CR2 liittyvään CH8/CSY28/CSY47 kuopanteeseen ruudun 100/50 rajalla		100	LH	16.6.	2009	mv	
126097	148	Ii	Hamina	Kaivausalue C, CH26 sukeltaa CR2 liittyvään CH8/CSY28/CSY47 kuopanteeseen ruudun 100/50 rajalla, CR2		120	LH	16.6.	2009	mv	
126097	149	Ii	Hamina	Kaivausalue C, CH26		200	LH	16.6.	2009	mv	
126097	150	Ii	Hamina	Kaivausalue C, CH26 arkun CHR57 pohja		100	LH	16.6.	2009	mv	
126097	151	Ii	Hamina	Kaivausalue C, CH23, CH30, CH31 ja CH33		270	TKS	16.6.	2009	mv	
126097	152	Ii	Hamina	Kaivausalue C, CH23, CH30, CH31 ja CH33		90	TKS	16.6.	2009	mv	
126097	153	Ii	Hamina	Kaivausalue C, CH28 ja CH29, ruutu 102/54		290	TKS	16.6.	2009	mv	

ID	Nro	Kunta	Kohde	Aihe	Kommentti	Suunta	Kuvaaja	PVM	Vuosi	Tyyppi	Koko
126097	154	Ii	Hamina	Kaivausalue C, CH5 arkun naula		280	JH	16.6.	2009	mv	
126097	155	Ii	Hamina	Kaivausalue C, CH32		270	SV	16.6.	2009	mv	
126097	156	Ii	Hamina	Kaivausalue C, CH5		270	HH	16.6.	2009	mv	
126097	157	Ii	Hamina	Kaivausalue C, CH28, CHSY49 hiilipinnan yläosa		270	TKS	16.6.	2009	mv	
126097	158	Ii	Hamina	Kaivausalue C, CH32 ja CR4		290	TT	16.6.	2009	mv	
126097	159	Ii	Hamina	Kaivausalue C, CH32 alavartalo	lähikuva	0	TT	16.6.	2009	mv	
126097	160	Ii	Hamina	Kaivausalue C, CH32 torso	lähikuva	180	TT	16.6.	2009	mv	
126097	161	Ii	Hamina	Kaivausalue C, koillisprofiili I 1/3	lähikuva	40	HKK	17.6.	2009	mv	
126097	162	Ii	Hamina	Kaivausalue C, koillisprofiili I 2/3	lähikuva	40	HKK	17.6.	2009	mv	
126097	163	Ii	Hamina	Kaivausalue C, koillisprofiili 3/3	lähikuva	40	HKK	17.6.	2009	mv	
126097	164	Ii	Hamina	Kaivausalue C, kaakkoisprofiili II CH3:n kohdalta		120	EM	17.6.	2009	mv	
126097	165	Ii	Hamina	Kaivausalue C, CH30 ja CH31		270	HH	17.6.	2009	mv	
126097	166	Ii	Hamina	Kaivausalue C, CH30 ja CH31		180	HH	17.6.	2009	mv	
126097	167	Ii	Hamina	Kaivausalue C, CH5		270	JH	17.6.	2009	mv	
126097	168	Ii	Hamina	Kaivausalue C, CH28 vauvan kallo		270	TKS	17.6.	2009	mv	
126097	169	Ii	Hamina	Kaivausalue C, CH23		260	HH	17.6.	2009	mv	
126097	170	Ii	Hamina	Kaivausalue C, CH23		200	HH	17.6.	2009	mv	

ID	Nro	Kunta	Kohde	Aihe	Kommentti	Suunta	Kuvaaja	PVM	Vuosi	Tyyppi	Koko
126097	171	Ii	Hamina	Kaivausalue C, CH29		290	LH	17.6.	2009	mv	
126097	172	Ii	Hamina	Kaivausalue C, CH29		280	LH	17.6.	2009	mv	
126097	173	Ii	Hamina	Kaivausalue C, CH29		180	LH	17.6.	2009	mv	
126097	174	Ii	Hamina	Kaivausalue C, CH5		270	HH	18.6.	2009	mv	
126097	175	Ii	Hamina	Kaivausalue C, CR2, CR2b, CSY57		210	HH	18.6.	2009	mv	
126097	176	Ii	Hamina	Kaivausalue C, CR2, CR2b, CSY57		110	HH	18.6.	2009	mv	
126097	177	Ii	Hamina	Kaivausalue C, eteläpuoli, CH5, CH23 ja CH29 kuvattuna Rahkolan ikkunasta	yleiskuva	260	HH	18.6.	2009	mv	
126097	178	Ii	Hamina	Kaivausalue C kuvattuna Rahkolan ikkunasta	yleiskuva	270	HH	18.6.	2009	mv	
126097	179	Ii	Hamina	Kaivausalue C, etelä-/kaakkoisnurkka, profiili		180	HH	18.6.	2009	mv	
126097	180	Ii	Hamina	Kaivausalue C, CH15 in situ		320	EM	18.6.	2009	mv	
126097	181	Ii	Hamina	Koeoja E, länsiprofiili		290	TKS	18.6.	2009	mv	
126097	182	Ii	Hamina	Koeoja E, pohjoisprofiili		30	TKS	18.6.	2009	mv	
126097	183	Ii	Hamina	Kaivausalue C, CR2 itäseinä		280	HKK	18.6.	2009	mv	
126097	184	Ii	Hamina	Kaivausalue C, CR2 itäseinä	lähikuva	200	HKK	18.6.	2009	mv	
126097	185	Ii	Hamina	Kaivausalue C, CH35-CH38		90	TT	22.6.	2009	mv	
126097	186	Ii	Hamina	Kaivausalue C, CH35-CH38		230	TT	22.6.	2009	mv	
126097	187	Ii	Hamina	Kaivausalue C, CR2		290	JH	22.6.	2009	mv	

ID	Nro	Kunta	Kohde	Aihe	Kommentti	Suunta	Kuvaaja	PVM	Vuosi	Tyyppi	Koko
126097	188	Ii	Hamina	Kaivausalue C, CR2		110	JH	22.6.	2009	mv	
126097	189	Ii	Hamina	Kaivausalue C, itälaajennus, CR6 ja CSY62 palokerros		30	TKS	22.6.	2009	mv	
126097	190	Ii	Hamina	Kaivausalue C, itälaajennus, CR6 ja CSY62 palokerros		300	TKS	22.6.	2009	mv	
126097	191	Ii	Hamina	Kaivausalue C, itälaajennus, CR6 ja CSY62 palokerros		240	TKS	22.6.	2009	mv	
126097	192	Ii	Hamina	Kaivausalue C, CH35 arkun reunaa		70	EM	22.6.	2009	mv	
126097	193	Ii	Hamina	Kaivausalue C, itälaajennuksen pohjoispää		180	JH	22.6.	2009	mv	
126097	194	Ii	Hamina	Kaivausalue C, itälaajennuksen pohjoispää		0	JH	22.6.	2009	mv	
126097	195	Ii	Hamina	Kaivausalue C, CR6 ja CSY62 palokerros		291	SV	23.6.	2009	mv	
126097	196	Ii	Hamina	Kaivausalue C, CH35-CH41		270	EM	23.6.	2009	mv	
126097	197	Ii	Hamina	Kaivausalue C, CH35-CH41		160	EM	23.6.	2009	mv	
126097	198	Ii	Hamina	Kaivausalue C, CR6		270	TT	23.6.	2009	mv	
126097	199	Ii	Hamina	Kaivausalue C, itälaajennuksen eteläpää, CSY25, CSY35 ja CSY75		240	TT	23.6.	2009	mv	
126097	200	Ii	Hamina	Kaivausalue C, CH42, CH46-CH50		290	SV	23.6.	2009	mv	
126097	201	Ii	Hamina	Kaivausalue C, itälaajennuksen eteläpää, CH51-CH53		240	SV	23.6.	2009	mv	
126097	202	Ii	Hamina	Kaivausalue C, CH44		290	EM	24.6.	2009	mv	
126097	203	Ii	Hamina	Kaivausalue C, CH35-CH41		260	EM	24.6.	2009	mv	
126097	204	Ii	Hamina	Kaivausalue C, CH35-CH41		60	EM	24.6.	2009	mv	

ID	Nro	Kunta	Kohde	Aihe	Kommentti	Suunta	Kuvaaja	PVM	Vuosi	Tyyppi	Koko
126097	205	Ii	Hamina	Kaivausalue C, CH15 jalat, CH56		100	EM	24.6.	2009	mv	
126097	206	Ii	Hamina	Kaivausalue C, CH36 haudasta tullut risti ja kangas (KM 2009038: 517) in situ			TT	24.6.	2009	mv	
126097	207	Ii	Hamina	Kaivausalue C, CH36 haudasta tullut kupariristi	yleiskuva	90	TT	24.6.	2009	mv	
126097	208	Ii	Hamina	Kaivausalue C, CH42, CH54 ja CH58	työkuva	90	HKK	25.6.	2009	mv	
126097	209	Ii	Hamina	Kaivausalue C, CH42 ja CH54 kaivua	työkuva	50	HKK	25.6.	2009	mv	
126097	210	Ii	Hamina	Kaivausalue C, etelä-/lounaisprofiili 100/50		210	TKS	25.6.	2009	mv	
126097	211	Ii	Hamina	Kaivausalue C, etelä-/lounaisprofiili 100/52		210	TKS	25.6.	2009	mv	
126097	212	Ii	Hamina	Kaivausalue C, CH40 ylävartalo		180	TT	25.6.	2009	mv	
126097	213	Ii	Hamina	Kaivausalue C, CH40 alavartalo ja arkkua		180	TT	25.6.	2009	mv	
126097	214	Ii	Hamina	Kaivausalue C, itälaajennuksen pohjoispää, CH42, CH46, CH47, CH54, CH55, CH58, CH60		180	TT	25.6.	2009	mv	
126097	215	Ii	Hamina	Kaivausalue C, itälaajennuksen pohjoispää, CH42, CH46, CH47, CH54, CH55, CH58, CH60		340	TT	25.6.	2009	mv	
126097	216	Ii	Hamina	Kaivausalue C, CH57, CH62 ja CH37 alla ollut täytemaa		280	TKS	25.6.	2009	mv	
126097	217	Ii	Hamina	Kaivausalue C, CH34 ja CH56		280	EM	26.6.	2009	mv	
126097	218	Ii	Hamina	Kaivausalue C, CH48 ja CH54		50	EM	26.6.	2009	mv	
126097	219	Ii	Hamina	Kaivausalue C, CH57		50	TKS	26.6.	2009	mv	
126097	220	Ii	Hamina	Kaivausalue C, CH34, CH56, CH59 ja CH61		250	EM	26.6.	2009	mv	
126097	221	Ii	Hamina	Kaivausalue C, CH50 ja CH50b rintakehät	lähikuva	160	EM	26.6.	2009	mv	

ID	Nro	Kunta	Kohde	Aihe	Kommentti	Suunta	Kuvaaja	PVM	Vuosi	Tyyppi	Koko
126097	222	Ii	Hamina	Kaivausalue C, CH50 ja CH50b rintakehät	lähikuva	180	EM	26.6.	2009	mv	
126097	223	Ii	Hamina	Kaivausalue C, CH50, CH50b, CH54 ja CH55	yleiskuva	120	TT	26.6.	2009	mv	
126097	224	Ii	Hamina	Kaivausalue C, CH50 ja CH50b	yleiskuva	120	TT	26.6.	2009	mv	
126097	225	Ii	Hamina	Kaivausalue C, CH50 ja CH50b		90	EM	29.6.	2009	mv	
126097	226	Ii	Hamina	Kaivausalue C, CH50 ja CH50b		180	EM	29.6.	2009	mv	
126097	227	Ii	Hamina	Kaivausalue C, CH50 ja CH50b		340	EM	29.6.	2009	mv	
126097	228	Ii	Hamina	Kaivausalue C, CH42, CH46-CH48, CH50, CH50b, CH54, CH55, CH63		100	TT	29.6.	2009	mv	
126097	229	Ii	Hamina	Kaivausalue C, CH42, CH46-CH48, CH50, CH50b, CH54, CH55, CH63		270	TT	29.6.	2009	mv	
126097	230	Ii	Hamina	Kaivausalue C, CH42, CH46-CH48, CH50, CH50b, CH54, CH55, CH63		340	TT	29.6.	2009	mv	
126097	231	Ii	Hamina	Kaivausalue C, CH42 ja CH54		220	HH	29.6.	2009	mv	
126097	232	Ii	Hamina	Kaivausalue C, CH48		270	HH	29.6.	2009	mv	
126097	233	Ii	Hamina	Kaivausalue C, CH47, CH48 ja CH65		270	HH	29.6.	2009	mv	
126097	234	Ii	Hamina	Kaivausalue C, CH47 ylävartalo		190	HH	29.6.	2009	mv	
126097	235	Ii	Hamina	Kaivausalue C, CH65		190	HH	29.6.	2009	mv	
126097	236	Ii	Hamina	Kaivausalue C, CH47 ylävartalo		190	HH	29.6.	2009	mv	
126097	237	Ii	Hamina	Kaivausalue C, CH46 ja CH46b		270	HH	29.6.	2009	mv	
126097	238	Ii	Hamina	Kaivausalue C, CH64		270	EM	29.6.	2009	mv	

ID	Nro	Kunta	Kohde	Aihe	Kommentti	Suunta	Kuvaaja	PVM	Vuosi	Tyyppi	Koko
126097	239	Ii	Hamina	Kaivausalue C, CH63 (=CH24)		180	JH	29.6.	2009	mv	
126097	240	Ii	Hamina	Kaivausalue C, CH42 ylävartalo, käsivarsi	lähikuva	0	HH	30.6.	2009	mv	
126097	241	Ii	Hamina	Kaivausalue C, CH42 käsivarsi	lähikuva		HH	30.6.	2009	mv	
126097	242	Ii	Hamina	Kaivausalue C, CH42 kämmen	lähikuva		HH	30.6.	2009	mv	
126097	243	Ii	Hamina	Kaivausalue C, CSY57 kallo		190	HKK	30.6.	2009	mv	
126097	244	Ii	Hamina	Kaivausalue C, CR2 pohja (CSY3), CR2d ja CR2e		150	HKK	30.6.	2009	mv	
126097	245	Ii	Hamina	Kaivausalue C, CH66b		220	EM	30.6.	2009	mv	
126097	246	Ii	Hamina	Kaivausalue C, CHR39a ja CHR39b ja kolikko 13 in situ		200	EM	1.7.	2009	mv	
126097	247	Ii	Hamina	Kaivausalue C, CH64 lantio		200	TKS	1.7.	2009	mv	
126097	248	Ii	Hamina	Kaivausalue C, eteläprofiili, ruutu 100/56		250	TKS	1.7.	2009	mv	
126097	249	Ii	Hamina	Kaivausalue C, eteläprofiili, ruutu 100/56		250	TKS	1.7.	2009	mv	
126097	250	Ii	Hamina	Kaivausalue C, eteläprofiili, ruutu 100/54		240	TKS	1.7.	2009	mv	
126097	251	Ii	Hamina	Kaivausalue C, eteläprofiili, ruutu 100/54		180	TKS	1.7.	2009	mv	
126097	252	Ii	Hamina	Kaivausalue C, CH55 CH42 poiston jälkeen		180	JH	1.7.	2009	mv	
126097	253	Ii	Hamina	Kaivausalue C, CH66-CH68		40	EM	1.7.	2009	mv	
126097	254	Ii	Hamina	Kaivausalue C, CH66-CH68		200	EM	1.7.	2009	mv	
126097	255	Ii	Hamina	Kaivausalue C, CH47 ja CR7		270	TT	1.7.	2009	mv	

ID	Nro	Kunta	Kohde	Aihe	Kommentti	Suunta	Kuvaaja	PVM	Vuosi	Tyyppi	Koko
126097	256	Ii	Hamina	Kaivausalue C, CH47 ja CR7		90	HKK	1.7.	2009	mv	
126097	257	Ii	Hamina	Kaivausalue C, itälaajennuksen pohjoispää, pohja CSY3		90	HKK	1.7.	2009	mv	
126097	258	Ii	Hamina	Kaivausalue C, itälaajennuksen keskiosa, pohja CSY3		120	HKK	1.7.	2009	mv	
126097	259	Ii	Hamina	Kaivausalue C, itälaajennus, pohja CSY3		210	HKK	1.7.	2009	mv	
126097	260	Ii	Hamina	Kaivausalue C, itälaajennuksen eteläosa, CH66-CH68, pohja CSY3		60	TKS	1.7.	2009	mv	
126097	261	Ii	Hamina	Kaivausalue C, itälaajennus pohjassa		30	TKS	1.7.	2009	mv	
126097	262	Ii	Hamina	Kaivausalue C, itälaajennus pohjassa		200	TKS	1.7.	2009	mv	
126097	263	Ii	Hamina	Kaivausalue C, itälaajennuksen pohjoispää pohjassa CSY3		200	TKS	1.7.	2009	mv	
126097	264	Ii	Hamina	Kaivausalue C, itälaajennuksen eteläpään profiili		200	TKS	2.7.	2009	mv	
126097	265	Ii	Hamina	Kaivausalue C, itäprofiilin länsiprofiili		300	TKS	2.7.	2009	mv	
126097	266	Ii	Hamina	Kaivausalue C, itälaajennuksen itäprofiili 1/5 pohjoisnurkasta lähtien		90	HKK	2.7.	2009	mv	
126097	267	Ii	Hamina	Kaivausalue C, itälaajennuksen itäprofiili 2/5		90	HKK	2.7.	2009	mv	
126097	268	Ii	Hamina	Kaivausalue C, CH69 eteläprofiilissa, CH44 oikea reisiluu, naru 7,80 mmpy		180	TT	2.7.	2009	mv	
126097	269	Ii	Hamina	Kaivausalue C, itälaajennuksen itäprofiili 3/5		90	TKS	2.7.	2009	mv	
126097	270	Ii	Hamina	Kaivausalue C, itälaajennuksen itäprofiili 4/5		90	TKS	2.7.	2009	mv	
126097	271	Ii	Hamina	Kaivausalue C, itälaajennuksen itäprofiili 5/5, eteläpääty		90	TKS	2.7.	2009	mv	
126097	272	Ii	Hamina	Kaivausalue C, CH69 profiilissa		240	TKS	2.7.	2009	mv	

ID	Nro	Kunta	Kohde	Aihe	Kommentti	Suunta	Kuvaaja	PVM	Vuosi	Tyyppi	Koko
126097	273	Ii	Hamina	Kaivausalue C, CH69 varpaat profiilissa		240	TKS	2.7.	2009	mv	
126097	274	Ii	Hamina	Kaivausalue C, CH69 kylkiluita ja tuntemattoman vainajan kallo		240	TKS	2.7.	2009	mv	
126097	275	Ii	Hamina	Kaivausalue C täytön jälkeen		250	TKS	2.7.	2009	mv	
126097	276	Ii	Hamina	Kaivausalue C täytön jälkeen		280	TKS	2.7.	2009	mv	
126097	277	Ii	Hamina	Kaivausalue C täytön jälkeen		220	TKS	2.7.	2009	mv	
126097	278	Ii	Hamina	Kaivausalue C täytön jälkeen		340	TKS	2.7.	2009	mv	
126097	279	Ii	Hamina	Huilingin eteläpuoli		300	JAJ	4.8.	2009	mv	
126097	280	Ii	Hamina	Huilingin eteläpuoli		220	JAJ	4.8.	2009	mv	
126097	281	Ii	Hamina	Hautausmaan eteläpää, eteläisimmät haudat		280	TKS	3.9.	2009	mv	
126097	282	Ii	Hamina	Hautausmaan eteläpää, eteläisimmät haudat		280	TKS	3.9.	2009	mv	
126097	283	Ii	Hamina	Yläkatu 21 piha-alueen länsiprofiili, osa 1 (pohjoisin)		280	TKS	4.9.	2009	mv	
126097	284	Ii	Hamina	Yläkatu 21 piha-alueen länsiprofiili, osa 2 (keskeltä), 1800-luvun kerroksia kuopalla		280	TKS	4.9.	2009	mv	
126097	285	Ii	Hamina	Yläkatu 21 piha-alueen länsiprofiili, osa 3, vasemmalla koeoja E pohjoispääty		280	TKS	4.9.	2009	mv	
126097	286	Ii	Hamina	Yläkatu 21 piha-alue, profiili	yleiskuva	0	TKS	4.9.	2009	mv	
126097	287	Ii	Hamina	Yläkatu 21 piha-alue, aiemmin kaivetun alueen raja (sama kuin koeoja E:ssä)		290	TKS	9.9.	2009	mv	
126097	288	Ii	Hamina	Yläkatu 21 piha-alue, osa 2		290	TKS	9.9.	2009	mv	
126097	289	Ii	Hamina	Yläkatu 21 piha-alue, kaivausalue C:n itäkulma, osa 3		340	TKS	9.9.	2009	mv	

ID	Nro	Kunta	Kohde	Aihe	Kommentti	Suunta	Kuvaaja	PVM	Vuosi	Tyyppi	Koko
126097	290	Ii	Hamina	Yläkatu 21 piha-alue, kaivausalue C:n itäkulma, osa 4		0	TKS	9.9.	2009	mv	
126097	291	Ii	Hamina	Yläkatu 21piha-alueen keskiosa, irronneiden kivien paikka		300	TKS	9.9.	2009	mv	
126097	292	Ii	Hamina	Yläkatu 21 piha-alue, pohjoispää, osa 1		280	TKS	9.9.	2009	mv	
126097	293	Ii	Hamina	Yläkatu 21 piha-alue, pohjoispää, osa 2		280	TKS	9.9.	2009	mv	
126097	294	Ii	Hamina	Yläkatu 21 piha-alue, irronneiden kivien alue ja ylemmällä tasolla sijaitsevan pohjamaan alue		290	TKS	9.9.	2009	mv	
126097	295	Ii	Hamina	Yläkatu 21 piha-alue, keskiosa, vasemmalla aiemmin kaivettu alue, oikealla ylemmällä tasolla oleva pohjamaan pinta		280	TKS	9.9.	2009	mv	
126097	296	Ii	Hamina	Yläkatu 21 piha-alueen pohjoisnurkan alue		220	TKS	9.9.	2009	mv	
126097	297	Ii	Hamina	Yläkatu 21 piha-alueen pohjoisnurkan alue		220	TKS	9.9.	2009	mv	
126097	298	Ii	Hamina	Yläkatu 15 ja Alakatu 2 välinen alue	yleiskuva	0	TKS	10.9.	2009	mv	
126097	299	Ii	Hamina	Yläkatu 21 ja Alakatu 2 välinen alue, CSY4/CSY7 viemärikaivannon pääty oikealla, kaiv.al. C täyttömaan raja vasemmalla, välissä hautamaata		300	TKS	10.9.	2009	mv	
126097	300	Ii	Hamina	CSY4/CSY7 raja vasemmalla, oikealla kauttaaltaan hautamaata		280	TKS	10.9.	2009	mv	
126097	301	Ii	Hamina	Alakatu 2 portin edusta, länsiprofiili, hautamaa tasainen vaaleanruskea alue		340	TKS	10.9.	2009	mv	
126097	302	Ii	Hamina	CSY4/CSY7 oikealla, kaiv.al. C täyttöraja vasemmalla, keskellä hauta H17	lähikuva	280	TKS	10.9.	2009	mv	
126097	303	Ii	Hamina	Yläkatu 21 ja Alakatu 2 välinen alue, hautoja portin edustan profiilissa, osa 1		250	TKS	10.9.	2009	mv	
126097	304	Ii	Hamina	Yläkatu 21 ja Alakatu 2, hautoja portin edustan profiilissa, osa 2, keskellä kuoppa H18		0	TKS	10.9.	2009	mv	
126097	305	Ii	Hamina	Alakatu 2, H24	lähikuva	0	TKS	10.9.	2009	mv	
126097	306	Ii	Hamina	Yläkatu 17 ja Alakatu 2, postilaatikolla viimeiset haudat	yleiskuva	190	TKS	11.9.	2009	mv	

ID	Nro	Kunta	Kohde	Aihe	Kommentti	Suunta	Kuvaaja	PVM	Vuosi	Tyyppi	Koko
126097	307	Ii	Hamina	Alakatu 2 eteläpää, profiilissa pohjoisimmat hautausmaan haudat, osa 1	yleiskuva	270	TKS	11.9.	2009	mv	
126097	308	Ii	Hamina	Alakatu 2 eteläpää, hautausmaan pohjoisimmat haudat profiilissa	lähikuva	280	TKS	11.9.	2009	mv	
126097	309	Ii	Hamina	Alakatu 2 eteläpää, hautausmaan pohjoisimmat haudat profiilissa		280	TKS	11.9.	2009	mv	
126097	310	Ii	Hamina	Alakatu 2 rakennuksen edusta, viimeisten hautojen jälkeen		350	TKS	11.9.	2009	mv	
126097	311	Ii	Hamina	Alakatu 2 rakennuksen edusta, hauta H27	lähikuva		TKS	11.9.	2009	mv	
126097	312	Ii	Hamina	Alakatu 2 rakennuksen edusta, hauta H30	lähikuva		TKS	11.9.	2009	mv	

ID	Nro	Kunta	Kohde	Aihe	Kommentti	Suunta	Kuvaaja	PVM	Vuosi	Tyyppi	Koko
126096	1	Ii	Hamina	Koeoja A Iin Haminan kirkolle päin	yleiskuva	220	HKK	25.5.	2009	digi	
126096	2	Ii	Hamina	Koeoja A ennen kaivua	yleiskuva	310	HKK	25.5.	2009	digi	
126096	3	Ii	Hamina	Koeoja A, AR1 kivet ja puuta sekä ASY3		40	TKS	25.5.	2009	digi	
126096	4	Ii	Hamina	Koeoja A, AR2 kivääirin patruunat		30	TKS	25.5.	2009	digi	
126096	5	Ii	Hamina	Koeoja A, ASY5 tumma alue		220	TT	25.5.	2009	digi	
126096	6	Ii	Hamina	Koeoja A, ASY5 tumma alue		330	TT	25.5.	2009	digi	
126096	7	Ii	Hamina	Koeoja A, ASY7 pohjamaa	yleiskuva	320	HKK	25.5.	2009	digi	
126096	8	Ii	Hamina	Koeoja A, ASY7 pohjamaa	yleiskuva	270	HKK	25.5.	2009	digi	
126096	9	Ii	Hamina	Koeoja B ennen kaivua	yleiskuva	230	TKS	25.5.	2009	digi	
126096	10	Ii	Hamina	Koeoja B ennen kaivua	yleiskuva	30	TKS	25.5.	2009	digi	
126096	11	Ii	Hamina	Koeoja A, etelä-/lounaisprofiilin eteläpää		220	TT	25.5.	2009	digi	

ID	Nro	Kunta	Kohde	Aihe	Kommentti	Suunta	Kuvaaja	PVM	Vuosi	Tyyppi	Koko
126096	12	Ii	Hamina	Koeoja A, etelä-/lounaisprofiilin länsipää		220	TT	25.5.	2009	digi	
126096	13	Ii	Hamina	Koeoja A, lounaisprofiilista paljastunut AR3		220	HKK	26.5.	2009	digi	
126096	14	Ii	Hamina	Koeoja A, lounaisprofiilista paljastunut AR3	lähikuva	220	HKK	26.5.	2009	digi	
126096	15	Ii	Hamina	Koeoja B, BSY6 "ura" ja BSY5		30	EM	26.5.	2009	digi	
126096	16	Ii	Hamina	Koeoja B, BSY6 "ura" ja BSY5		320	EM	26.5.	2009	digi	
126096	17	Ii	Hamina	Koeoja A, itä-/kaakkoisprofiili		130	TT	26.5.	2009	digi	
126096	18	Ii	Hamina	Koeoja A, pohjois-/koillisprofiilin itäpää		40	HKK	26.5.	2009	digi	
126096	19	Ii	Hamina	Koeoja A, pohjois-/koillisprofiilin pohjoispää		40	HKK	26.5.	2009	digi	
126096	20	Ii	Hamina	Koeoja A, pohjois-/koillisprofiili		40	HKK	26.5.	2009	digi	
126096	21	Ii	Hamina	Koeoja B, BSY47 ja BSY48 sekä puu		40	TKS	26.5.	2009	digi	
126096	22	Ii	Hamina	Koeoja B, BSY47 ja BSY48 sekä puu		210	TKS	26.5.	2009	digi	

ID	Nro	Kunta	Kohde	Aihe	Kommentti	Suunta	Kuvaaja	PVM	Vuosi	Tyyppi	Koko
126096	23	Ii	Hamina	Koeoja B, BSY8 ja BSY9		40	TKS	26.5.	2009	digi	
126096	24	Ii	Hamina	Koeoja B, BSY8 ja BSY9		210	TKS	26.5.	2009	digi	
126096	25	Ii	Hamina	Koeoja A	yleiskuva	250	TKS	27.5.	2009	digi	
126096	26	Ii	Hamina	Koeoja A	yleiskuva	350	TKS	27.5.	2009	digi	
126096	27	Ii	Hamina	Koeoja B, pohjoisnurkassa näkyvä hiilialue ja kivi		310	TT	27.5.	2009	digi	
126096	28	Ii	Hamina	Koeoja B, pohjoisnurkassa näkyvä hiilialue ja kivi	lähikuva	310	TT	27.5.	2009	digi	
126096	29	Ii	Hamina	Koeoja B, etelä-/lounaisprofiili		230	EM	27.5.	2009	digi	
126096	30	Ii	Hamina	Koeoja B, etelä-/lounaisprofiili		230	EM	27.5.	2009	digi	
126096	31	Ii	Hamina	Koeoja B, BR2	lähikuva	230	EM	27.5.	2009	digi	
126096	32	Ii	Hamina	Koeoja B, länsi-/luoteisprofiili		310	EM	27.5.	2009	digi	
126096	33	Ii	Hamina	Koeoja B, länsi-/luoteisprofiili, pohjoispää	lähikuva	310	EM	27.5.	2009	digi	

ID	Nro	Kunta	Kohde	Aihe	Kommentti	Suunta	Kuvaaja	PVM	Vuosi	Tyyppi	Koko
126096	34	Ii	Hamina	Koeoja B, länsi-/luoteisprofiili, pohjoispää	lähikuva	310	EM	27.5.	2009	digi	
126096	35	Ii	Hamina	Koeoja A, AR3 ja pohjasavi	lähikuva	230	HKK	27.5.	2009	digi	
126096	36	Ii	Hamina	Koeoja B, itä-/kaakkoisprofiili		130	TKS	27.5.	2009	digi	
126096	37	Ii	Hamina	Koeoja B, pohjois-/koillisprofiili		30	TKS	27.5.	2009	digi	
126096	38	Ii	Hamina	Koeoja C	työkuva	0	HKK	28.5.	2009	digi	
126096	39	Ii	Hamina	Koeoja C	työkuva	0	HKK	28.5.	2009	digi	
126096	40	Ii	Hamina	Koeoja C, CSY42, CSY43, CR1, CH1		320	TT	28.5.	2009	digi	
126096	41	Ii	Hamina	Koeoja C, CSY42, CSY43, CR1, CH1		260	TT	28.5.	2009	digi	
126096	42	Ii	Hamina	Koeoja C, CSY42, CSY43, CR1, CH1		90	TT	28.5.	2009	digi	
126096	43	Ii	Hamina	Koeoja C, CH1 ylhäältä		160	TT	28.5.	2009	digi	
126096	44	Ii	Hamina	Koeoja C, CH1	lähikuva	180	HKK	28.5.	2009	digi	

ID	Nro	Kunta	Kohde	Aihe	Kommentti	Suunta	Kuvaaja	PVM	Vuosi	Tyyppi	Koko
126096	45	Ii	Hamina	Koeoja C, CR1		350	HKK	28.5.	2009	digi	
126096	46	Ii	Hamina	Koeoja C, CR1	lähikuva	0	HKK	28.5.	2009	digi	
126096	47	Ii	Hamina	Koeoja D, pohjois-/koillisprofiili		50	TKS	28.5.	2009	digi	
126096	48	Ii	Hamina	Koeoja D, etelä-/lounaisprofiili		180	TKS	28.5.	2009	digi	
126096	49	Ii	Hamina	Koeoja D, itä-/kaakkoisprofiilin pohjoispää		120	TKS	28.5.	2009	digi	
126096	50	Ii	Hamina	Koeoja D, itä-/kaakkoisprofiilin eteläpää		120	TKS	28.5.	2009	digi	
126096	51	Ii	Hamina	Koeoja D, länsi-/luoteisprofiilin eteläpää		300	TKS	28.5.	2009	digi	
126096	52	Ii	Hamina	Koeoja D, länsi-/luoteisprofiilin pohjoispää		300	TKS	28.5.	2009	digi	
126096	53	Ii	Hamina	Koeoja D, pohja		180	TKS	28.5.	2009	digi	
126096	54	Ii	Hamina	Koeoja D, pohja		20	TKS	28.5.	2009	digi	
126096	55	Ii	Hamina	Koeoja D	yleiskuva	80	TKS	28.5.	2009	digi	

ID	Nro	Kunta	Kohde	Aihe	Kommentti	Suunta	Kuvaaja	PVM	Vuosi	Tyyppi	Koko
126096	56	Ii	Hamina	Koeoja D	yleiskuva	80	TKS	28.5.	2009	digi	
126096	57	Ii	Hamina	Kaivausalue C, itäpää		20	HKK	28.5.	2009	digi	
126096	58	Ii	Hamina	Kaivausalue C, länsipää		340	HKK	28.5.	2009	digi	
126096	59	Ii	Hamina	Kaivausalue C		90	HKK	28.5.	2009	digi	
126096	60	Ii	Hamina	Koeoja D	yleiskuva	200	TKS	29.5.	2009	digi	
126096	61	Ii	Hamina	Koeoja B, etelä-/lounaisprofiili		220	TKS	29.5.	2009	digi	
126096	62	Ii	Hamina	Koeoja B, etelä-/lounaisprofiili, BR2	lähikuva	220	TKS	29.5.	2009	digi	
126096	63	Ii	Hamina	Koeoja B, etelä-/lounaisprofiili, BR2	lähikuva	220	TKS	29.5.	2009	digi	
126096	64	Ii	Hamina	Koeoja B	yleiskuva	220	TKS	29.5.	2009	digi	
126096	65	Ii	Hamina	Koeoja B	yleiskuva	10	TKS	29.5.	2009	digi	
126096	66	Ii	Hamina	Kaivausalue C, kaakkoisprofiili I		120	TT	29.5.	2009	digi	

ID	Nro	Kunta	Kohde	Aihe	Kommentti	Suunta	Kuvaaja	PVM	Vuosi	Tyyppi	Koko
126096	67	Ii	Hamina	Kaivausalue C	työkuva	320	TKS	29.5.	2009	digi	
126096	68	Ii	Hamina	Kaivausalue C	työkuva	60	TKS	29.5.	2009	digi	
126096	69	Ii	Hamina	Kaivausalue C, taso 1.	yleiskuva	100	TT	29.5.	2009	digi	
126096	70	Ii	Hamina	Kaivausalue C:n länsiosa		100	TT	29.5.	2009	digi	
126096	71	Ii	Hamina	Kaivausalue C:n itäosa		100	TT	29.5.	2009	digi	
126096	72	Ii	Hamina	Kaivausalue C:n länsiosa		270	TT	29.5.	2009	digi	
126096	73	Ii	Hamina	Kaivausalue C:n itäosa		270	TT	29.5.	2009	digi	
126096	74	Ii	Hamina	Kaivausalue C, koillislaajennus		30	TT	29.5.	2009	digi	
126096	75	Ii	Hamina	Koeoja E, ESY7	työkuva	20	TKS	29.5.	2009	digi	
126096	76	Ii	Hamina	Kaivausalue C, luoteisprofiili I		260	TT	2.6.	2009	digi	
126096	77	Ii	Hamina	Kaivausalue C, Eeva kastelee hiekkakerroksia	työkuva	0	TKS	2.6.	2009	digi	

ID	Nro	Kunta	Kohde	Aihe	Kommentti	Suunta	Kuvaaja	PVM	Vuosi	Tyyppi	Koko
126096	78	Ii	Hamina	Kaivausalue C, Eeva kastelee hiekkakerroksia	työkuva	0	TKS	2.6.	2009	digi	
126096	79	Ii	Hamina	Kaivausalue C, CSY2 kaivamatta	yleiskuva	330	TKS	2.6.	2009	digi	
126096	80	Ii	Hamina	Kaivausalue C, CSY2 kaivamatta	yleiskuva	60	TKS	2.6.	2009	digi	
126096	81	Ii	Hamina	Kaivausalue C, etelälaajennuksen pohjoisprofiilia		200	TKS	2.6.	2009	digi	
126096	82	Ii	Hamina	Kaivausalue C, etelälaajennus, CR3 kivijalka		100	TKS	2.6.	2009	digi	
126096	83	Ii	Hamina	Kaivausalue C, etelälaajennus, CR3 kivijalka		100	TKS	2.6.	2009	digi	
126096	84	Ii	Hamina	Kaivausalue C, etelälaajennus, CR3 kivijalka		270	TKS	2.6.	2009	digi	
126096	85	Ii	Hamina	Kaivausalue C, etelälaajennuksen taso 2.		320	TT	3.6.	2009	digi	
126096	86	Ii	Hamina	Kaivausalue C, etelälaajennuksen taso 2. Lippujen kohdalla luuta.		320	TT	3.6.	2009	digi	
126096	87	Ii	Hamina	Kaivausalue C, taso 1. ja etelälaajennuksen taso 2. Lippujen kohdalla luuta		130	TT	3.6.	2009	digi	
126096	88	Ii	Hamina	Kaivausalue C, taso 2. CH1 ja CR2. Lippujen kohdalla luuta.		350	HKK	3.6.	2009	digi	

ID	Nro	Kunta	Kohde	Aihe	Kommentti	Suunta	Kuvaaja	PVM	Vuosi	Tyyppi	Koko
126096	89	Ii	Hamina	Kaivausalue C, CSY2 ja CSY3 ja CSY10		120	HKK	3.6.	2009	digi	
126096	90	Ii	Hamina	Kaivausalue C, CSY2 ja CSY3 ja CSY10		90	HKK	3.6.	2009	digi	
126096	91	Ii	Hamina	Kaivausalue C, CR1 ja CSY22. Luukuopan kaivu	työkuva	210	HKK	4.6.	2009	digi	
126096	92	Ii	Hamina	Kaivausalue C, CR1 ja CSY22. Luukuopan kaivu	työkuva	30	HKK	4.6.	2009	digi	
126096	93	Ii	Hamina	Kaivausalue C, CR1 ja CSY22. Luukuopan kaivu	työkuva	180	HKK	4.6.	2009	digi	
126096	94	Ii	Hamina	Kaivausalue C, CR1 ja CSY22		320	TKS	4.6.	2009	digi	
126096	95	Ii	Hamina	Kaivausalue C, CR1 ja CSY22		0	TKS	4.6.	2009	digi	
126096	96	Ii	Hamina	Kaivausalue C, CR1 ja CSY22		40	TKS	4.6.	2009	digi	
126096	97	Ii	Hamina	Kaivausalue C, CR1 ja CSY22		180	TKS	4.6.	2009	digi	
126096	98	Ii	Hamina	Kaivausalue C, CR1 ja CSY22		220	TKS	4.6.	2009	digi	
126096	99	Ii	Hamina	Kaivausalue C, CR1 ja CSY22	lähikuva	350	TKS	4.6.	2009	digi	

ID	Nro	Kunta	Kohde	Aihe	Kommentti	Suunta	Kuvaaja	PVM	Vuosi	Tyyppi	Koko
126096	100	Ii	Hamina	Ryhmäkuva ja CR1		330	M. Rahkola	4.6.	2009	digi	
126096	101	Ii	Hamina	Ryhmäkuva ja CR1		330	M. Rahkola	4.6.	2009	digi	
126096	102	Ii	Hamina	Kaivausalue C, CH2 kallo		270	TKS	5.6.	2009	digi	
126096	103	Ii	Hamina	Kaivausalue C, CH2 kallo		90	TKS	5.6.	2009	digi	
126096	104	Ii	Hamina	Kaivausalue C, CH2 kallo		90	TKS	5.6.	2009	digi	
126096	105	Ii	Hamina	Kaivausalue C, CH2 kallo		270	TKS	5.6.	2009	digi	
126096	106	Ii	Hamina	Kaivausalue C, CR1 kaivu	työkuva	130	HKK	5.6.	2009	digi	
126096	107	Ii	Hamina	Kaivausalue C, CH1, CH2, CSY10 ja CSY23		180	HKK	5.6.	2009	digi	
126096	108	Ii	Hamina	Kaivausalue C, CH1, CH2, CSY10 ja CSY23		130	HKK	5.6.	2009	digi	
126096	109	Ii	Hamina	Kaivausalue C, CH1, CH2, CSY10 ja CSY23		100	HKK	5.6.	2009	digi	
126096	110	Ii	Hamina	Kaivausalue C, CH1, CH2, CSY10 ja CSY23		270	HKK	5.6.	2009	digi	

ID	Nro	Kunta	Kohde	Aihe	Kommentti	Suunta	Kuvaaja	PVM	Vuosi	Tyyppi	Koko
126096	111	Ii	Hamina	Kaivausalue C, CH3 haudan rajat näkyvät		100	HKK	5.6.	2009	digi	
126096	112	Ii	Hamina	Kaivausalue C, CH3 haudan rajat näkyvät		100	HKK	5.6.	2009	digi	
126096	113	Ii	Hamina	Kaivausalue C, CH1, CH3, CH4, CH5, CH6, CH7, CH8		180	TKS	5.6.	2009	digi	
126096	114	Ii	Hamina	Kaivausalue C, CR1 ja CSY22, luukuopan kaivu	työkuva	180	TKS	5.6.	2009	digi	
126096	115	Ii	Hamina	Kaivausalue C, CR1 ja CSY22, luukuopan kaivu	työkuva	180	TKS	5.6.	2009	digi	
126096	116	Ii	Hamina	Kaivausalue C, CR1 ja CSY22, luukuopan kaivu	työkuva	180	TKS	5.6.	2009	digi	
126096	117	Ii	Hamina	Kaivausalue C, CR1 ja CSY22, luukuopan kaivu	työkuva	0	TKS	5.6.	2009	digi	
126096	118	Ii	Hamina	Kaivausalue C, CH1-CH8 hautoja piirretään	työkuva	310	TKS	5.6.	2009	digi	
126096	119	Ii	Hamina	Kaivausalue C, CH1-CH8 hautoja piirretään	työkuva	120	TKS	5.6.	2009	digi	
126096	120	Ii	Hamina	Kaivausalue C, CH1 hautauksen rajat		90	HKK	5.6.	2009	digi	
126096	121	Ii	Hamina	Kaivausalue C, CH8 hautauksen rajat		0	HKK	5.6.	2009	digi	

ID	Nro	Kunta	Kohde	Aihe	Kommentti	Suunta	Kuvaaja	PVM	Vuosi	Tyyppi	Koko
126096	122	Ii	Hamina	Kaivausalue C, CH4 hautauksen rajat		30	HKK	5.6.	2009	digi	
126096	123	Ii	Hamina	Kaivausalue C, CH7 hautauksen rajat		70	HKK	5.6.	2009	digi	
126096	124	Ii	Hamina	Kaivausalue C, CH5 ja CH6 hautausten rajat		90	HKK	5.6.	2009	digi	
126096	125	Ii	Hamina	Kaivausalue C, CH2a hautauksen rajat ja CH2b kallo		270	HKK	5.6.	2009	digi	
126096	126	Ii	Hamina	Kaivausalue C, ruutu 102/52		180	TKS	8.6.	2009	digi	
126096	127	Ii	Hamina	Kaivausalue C, CR1		170	HKK	8.6.	2009	digi	
126096	128	Ii	Hamina	Kaivausalue C, CR1		120	HKK	8.6.	2009	digi	
126096	129	Ii	Hamina	Kaivausalue C, CR1		10	HKK	8.6.	2009	digi	
126096	130	Ii	Hamina	Kaivausalue C, CH9	työkuva	160	TT	8.6.	2009	digi	
126096	131	Ii	Hamina	Kaivausalue C, CH9	työkuva	180	TT	8.6.	2009	digi	
126096	132	Ii	Hamina	Kaivausalue C, CH9	työkuva	0	TT	8.6.	2009	digi	

ID	Nro	Kunta	Kohde	Aihe	Kommentti	Suunta	Kuvaaja	PVM	Vuosi	Tyyppi	Koko
126096	133	Ii	Hamina	Kaivausalue C, CH10 ja CH2	työkuva	0	TT	8.6.	2009	digi	
126096	134	Ii	Hamina	Kaivausalue C, CH9 paikallaan		270	TKS	8.6.	2009	digi	
126096	135	Ii	Hamina	Kaivausalue C, CH9 paikallaan		270	TKS	8.6.	2009	digi	
126096	136	Ii	Hamina	Yhden päivän tulos CR1 luukuopasta	työkuva		TKS	8.6.	2009	digi	
126096	137	Ii	Hamina	Kaivausalue C, CH9 sääriluut ja jalan luita sekä CH11		90	TT	9.6.	2009	digi	
126096	138	Ii	Hamina	Kaivausalue C, CH9 sijoittuminen kaivausalueelle	yleiskuva	310	TT	9.6.	2009	digi	
126096	139	Ii	Hamina	Kaivausalue C, CH9 pääty CR1 luukuopan profiilissa		280	TT	9.6.	2009	digi	
126096	140	Ii	Hamina	Kaivausalue C, pohjoislaajennus II:n länsiosa		20	HKK	9.6.	2009	digi	
126096	141	Ii	Hamina	Kaivausalue C, CH12		200	HKK	9.6.	2009	digi	
126096	142	Ii	Hamina	Kaivausalue C, pohjoislaajennus I ja II	yleiskuva	280	HKK	9.6.	2009	digi	
126096	143	Ii	Hamina	Kaivausalue C, CH3 kallo ja kivet		100	EM	9.6.	2009	digi	

ID	Nro	Kunta	Kohde	Aihe	Kommentti	Suunta	Kuvaaja	PVM	Vuosi	Tyyppi	Koko
126096	144	Ii	Hamina	Kaivausalue C, CH3		80	EM	9.6.	2009	digi	
126096	145	Ii	Hamina	Kaivausalue C, pohjoislaajennus II	yleiskuva	60	HKK	10.6.	2009	digi	
126096	146	Ii	Hamina	Kaivausalue C, CR4, CSY41		20	HKK	10.6.	2009	digi	
126096	147	Ii	Hamina	Kaivausalue C, pohjoislaajennus II	yleiskuva	270	HKK	10.6.	2009	digi	
126096	148	Ii	Hamina	Kaivausalue C, CH2a ja CH2b, CH10		250	TKS	10.6.	2009	digi	
126096	149	Ii	Hamina	Kaivausalue C, CH2a ja CH2b, CH10		190	TKS	10.6.	2009	digi	
126096	150	Ii	Hamina	Kaivausalue C, CH2a ja CH2b, CH10		250	TKS	10.6.	2009	digi	
126096	151	Ii	Hamina	Kaivausalue C, CH2a ja CH2b, CH10		90	TKS	10.6.	2009	digi	
126096	152	Ii	Hamina	Kaivausalue C, CH10	lähikuva	270	TKS	10.6.	2009	digi	
126096	153	Ii	Hamina	Kaivausalue C, CH10	lähikuva	270	TKS	10.6.	2009	digi	
126096	154	Ii	Hamina	Kaivausalue C, CH2	lähikuva	270	TKS	10.6.	2009	digi	

ID	Nro	Kunta	Kohde	Aihe	Kommentti	Suunta	Kuvaaja	PVM	Vuosi	Tyyppi	Koko
126096	155	Ii	Hamina	Kaivausalue C, CH2	lähikuva	320	TKS	10.6.	2009	digi	
126096	156	Ii	Hamina	Kaivausalue C, CH2 ja CH10 yms.	yleiskuva	300	TKS	10.6.	2009	digi	
126096	157	Ii	Hamina	Kaivausalue C, CH3	yleiskuva	230	TKS	10.6.	2009	digi	
126096	158	Ii	Hamina	Kaivausalue C, CSY42 juurakko, CSY45, CR2		180	HKK	11.6.	2009	digi	
126096	159	Ii	Hamina	Kaivausalue C, CSY42 juurakko, CSY45		120	HKK	11.6.	2009	digi	
126096	160	Ii	Hamina	Kaivausalue C, CH3, CHSY18 pinta ja luut		80	EM	11.6.	2009	digi	
126096	161	Ii	Hamina	Kaivausalue C, CH13	lähikuva	80	JH	11.6.	2009	digi	
126096	162	Ii	Hamina	Kaivausalue C, CH11, CH13 ja CR1 luukuopan rajat	yleiskuva	270	JH	11.6.	2009	digi	
126096	163	Ii	Hamina	Kaivausalue C, CH11, CH13 ja CH14	yleiskuva	160	JH	11.6.	2009	digi	
126096	164	Ii	Hamina	Kaivausalue C, CR4, CSY41		12	SV	11.6.	2009	digi	
126096	165	Ii	Hamina	Kaivausalue C, CR4, CSY41		112	SV	11.6.	2009	digi	

ID	Nro	Kunta	Kohde	Aihe	Kommentti	Suunta	Kuvaaja	PVM	Vuosi	Tyyppi	Koko
126096	166	Ii	Hamina	Kaivausalue C, CH13 selkä: kaulanikamat, kylkiluut ja lapaluut		210	TKS	11.6.	2009	digi	
126096	167	Ii	Hamina	Kaivausalue C, CH2, CH4		200	HKK	12.6.	2009	digi	
126096	168	Ii	Hamina	Kaivausalue C, CH4	lähikuva	240	HKK	12.6.	2009	digi	
126096	169	Ii	Hamina	Kaivausalue C, CSY2 poistettu 104 /54 ruudusta, 3 modernia kuoppaa		250	TKS	12.6.	2009	digi	
126096	170	Ii	Hamina	Kaivausalue C, CH2b, CH18, CH19, CSY2		250	TT	12.6.	2009	digi	
126096	171	Ii	Hamina	Kaivausalue C, CH2b, CH18, CH19, CSY2		100	TT	12.6.	2009	digi	
126096	172	Ii	Hamina	Kaivausalue C, CH2b	lähikuva	180	TT	12.6.	2009	digi	
126096	173	Ii	Hamina	Kaivausalue C, CH2b ylävartalo, CH5, CH6	lähikuva	180	TT	12.6.	2009	digi	
126096	174	Ii	Hamina	Kaivausalue C, CH2b alavartalo, CH5	lähikuva	180	TT	12.6.	2009	digi	
126096	175	Ii	Hamina	Kaivausalue C, CH2b hautaa kuvataan	työkuva		TKS	12.6.	2009	digi	
126096	176	Ii	Hamina	Kaivausalue C, löytöjä CR4/CSY49 puukehikon sisältä	lähikuva		HKK	12.6.	2009	digi	

ID	Nro	Kunta	Kohde	Aihe	Kommentti	Suunta	Kuvaaja	PVM	Vuosi	Tyyppi	Koko
126096	177	Ii	Hamina	Kaivausalue C, CH11		270	JH	15.6.	2009	digi	
126096	178	Ii	Hamina	Kaivausalue C, CH11 jalan luut jatkuvat kiven alle	lähikuva		JH	15.6.	2009	digi	
126096	179	Ii	Hamina	Kaivausalue C, CH8, CH18, CH19, CR2		270	HH	15.6.	2009	digi	
126096	180	Ii	Hamina	Kaivausalue C, CH18 alavartalo		200	HH	15.6.	2009	digi	
126096	181	Ii	Hamina	Kaivausalue C, CH18 ylävartalo		200	HH	15.6.	2009	digi	
126096	182	Ii	Hamina	Kaivausalue C, CH24 torso		270	TKS	15.6.	2009	digi	
126096	183	Ii	Hamina	Kaivausalue C, CH24 torso		270	TKS	15.6.	2009	digi	
126096	184	Ii	Hamina	Kaivausalue C, CH24 torso		90	TKS	15.6.	2009	digi	
126096	185	Ii	Hamina	Kaivausalue C, CH24, CH11		90	TKS	15.6.	2009	digi	
126096	186	Ii	Hamina	Kaivausalue C, CH24, CH11		90	TKS	15.6.	2009	digi	
126096	187	Ii	Hamina	Kaivausalue C, CR4:n länsiseinä		290	HKK	15.6.	2009	digi	

ID	Nro	Kunta	Kohde	Aihe	Kommentti	Suunta	Kuvaaja	PVM	Vuosi	Tyyppi	Koko
126096	188	Ii	Hamina	Kaivausalue C, CR4 länsiseinä 1/2	lähikuva	290	HKK	15.6.	2009	digi	
126096	189	Ii	Hamina	Kaivausalue C, CR4 länsiseinä 2/2	lähikuva	290	HKK	15.6.	2009	digi	
126096	190	Ii	Hamina	Kaivausalue C, CH18, CH19	lähikuva	100	TKS	15.6.	2009	digi	
126096	191	Ii	Hamina	Kaivausalue C, CH18, CH19	lähikuva	260	TKS	15.6.	2009	digi	
126096	192	Ii	Hamina	Kaivausalue C, CH18 kallo	lähikuva	210	TKS	15.6.	2009	digi	
126096	193	Ii	Hamina	Kaivausalue C, etelälaajennus	yleiskuva	300	TKS	15.6.	2009	digi	
126096	194	Ii	Hamina	Kaivausalue C, kaivausalueen keskikohta	yleiskuva	330	TKS	15.6.	2009	digi	
126096	195	Ii	Hamina	Kaivausalue C, CH11, CH14 ja CH24 kaivua	työkuva	280	TKS	15.6.	2009	digi	
126096	196	Ii	Hamina	Kaivausalue C, CR4 kaivua	työkuva	240	TKS	15.6.	2009	digi	
126096	197	Ii	Hamina	Kaivausalue C, löytöjä CR4 puukehikon sisältä			HKK	15.6.	2009	digi	
126096	198	Ii	Hamina	Kaivausalue C, löytöjä CR4 puukehikon sisältä			HKK	15.6.	2009	digi	

ID	Nro	Kunta	Kohde	Aihe	Kommentti	Suunta	Kuvaaja	PVM	Vuosi	Tyyppi	Koko
126096	199	Ii	Hamina	Kaivausalue C, CH7, vieressä CH5 ja CH6		270	TKS	15.6.	2009	digi	
126096	200	Ii	Hamina	Kaivausalue C, CH7, vieressä CH5 ja CH6		270	TKS	15.6.	2009	digi	
126096	201	Ii	Hamina	Kaivausalue C, CH7	lähikuva	270	TKS	15.6.	2009	digi	
126096	202	Ii	Hamina	Kaivausalue C, CH7	lähikuva	270	TKS	15.6.	2009	digi	
126096	203	Ii	Hamina	Kaivausalue C, CH7		180	TKS	15.6.	2009	digi	
126096	204	Ii	Hamina	Kaivausalue C, CR4/CSY49		290	HKK	16.6.	2009	digi	
126096	205	Ii	Hamina	Kaivausalue C, CR4/CSY49		140	HKK	16.6.	2009	digi	
126096	206	Ii	Hamina	Kaivausalue C, CH3, CH15, CH16 ja CH17		140	EM	16.6.	2009	digi	
126096	207	Ii	Hamina	Kaivausalue C, CH16		140	EM	16.6.	2009	digi	
126096	208	Ii	Hamina	Kaivausalue C, työntekijät työssään	työkuva	90	EM	16.6.	2009	digi	
126096	209	Ii	Hamina	Kaivausalue C, CH19 ja CH27		270	TKS	16.6.	2009	digi	

ID	Nro	Kunta	Kohde	Aihe	Kommentti	Suunta	Kuvaaja	PVM	Vuosi	Tyyppi	Koko
126096	210	Ii	Hamina	Kaivausalue C, CH19 ja CH27		90	TKS	16.6.	2009	digi	
126096	211	Ii	Hamina	Kaivausalue C, CH19 ja CH27		270	TKS	16.6.	2009	digi	
126096	212	Ii	Hamina	Kaivausalue C, CSY2 modernit kuopat ja Jouni Näpän lapio ja leikkiauto			TKS	16.6.	2009	digi	
126096	213	Ii	Hamina	Kaivausalue C, Jouni Näpän lapio			TKS	16.6.	2009	digi	
126096	214	Ii	Hamina	Kaivausalue C, Jouni Näpän lapio ja leikkiauto			TKS	16.6.	2009	digi	
126096	215	Ii	Hamina	Kaivausalue C, kaivausalueen eteläosa	yleiskuva	120	TKS	16.6.	2009	digi	
126096	216	Ii	Hamina	Kaivausalue C, kaivausalueen eteläosa	yleiskuva	120	TKS	16.6.	2009	digi	
126096	217	Ii	Hamina	Kaivausalue C, pohjoislaajennus	työkuva	80	TKS	16.6.	2009	digi	
126096	218	Ii	Hamina	Kaivausalue C, etelälaajennuksen kaakkoisosa	yleiskuva	300	TKS	16.6.	2009	digi	
126096	219	Ii	Hamina	Kaivausalue C, kaivausalueen länsiosa	yleiskuva	290	TKS	16.6.	2009	digi	
126096	220	Ii	Hamina	Kaivausalue C, kaivausalueen eteläosa	yleiskuva	260	TKS	16.6.	2009	digi	

ID	Nro	Kunta	Kohde	Aihe	Kommentti	Suunta	Kuvaaja	PVM	Vuosi	Tyyppi	Koko
126096	221	Ii	Hamina	Kaivausalue C, CR4 pohja (CSY3 ja CSY51) ja länsiprofiilin romahdus		290	HKK	16.6.	2009	digi	
126096	222	Ii	Hamina	Kaivausalue C, CR4 pohja (CSY3 ja CSY51) ja länsiprofiilin romahdus		70	HKK	16.6.	2009	digi	
126096	223	Ii	Hamina	Kaivausalue C, CH30 ja CH31 arkun reunat		270	HKK	16.6.	2009	digi	
126096	224	Ii	Hamina	Kaivausalue C, CH30 ja CH31 arkun reunat		180	HKK	16.6.	2009	digi	
126096	225	Ii	Hamina	Kaivausalue C, CH26 sukeltaa CR2 liittyvään CH8/CSY28/CSY47 kuopanteeseen ruudun 100/50 rajalla		100	LH	16.6.	2009	digi	
126096	226	Ii	Hamina	Kaivausalue C, CH26 sukeltaa CR2 liittyvään CH8/CSY28/CSY47 kuopanteeseen ruudun 100/50 rajalla		0	LH	16.6.	2009	digi	
126096	227	Ii	Hamina	Kaivausalue C, CH26 ja CR2		120	LH	16.6.	2009	digi	
126096	228	Ii	Hamina	Kaivausalue C, CH26 arkun CHR57 pohja		280	LH	16.6.	2009	digi	
126096	229	Ii	Hamina	Kaivausalue C, CH23, CH30, CH31 ja CH33	yleiskuva	270	TKS	16.6.	2009	digi	
126096	230	Ii	Hamina	Kaivausalue C, CH23, CH30, CH31 ja CH33	yleiskuva	90	TKS	16.6.	2009	digi	
126096	231	Ii	Hamina	Kaivausalue C, CH28 ja CH29, ruutu 102/54		290	TKS	16.6.	2009	digi	

ID	Nro	Kunta	Kohde	Aihe	Kommentti	Suunta	Kuvaaja	PVM	Vuosi	Tyyppi	Koko
126096	232	Ii	Hamina	Kaivausalue C, CH5 arkun reunat		0	HH	16.6.	2009	digi	
126096	233	Ii	Hamina	Kaivausalue C, CH5 arkun reunat		280	HH	16.6.	2009	digi	
126096	234	Ii	Hamina	Kaivausalue C, CH32		0	SV	16.6.	2009	digi	
126096	235	Ii	Hamina	Kaivausalue C, CH32		270	SV	16.6.	2009	digi	
126096	236	Ii	Hamina	Kaivausalue C, CH5		270	HH	17.6.	2009	digi	
126096	237	Ii	Hamina	Kaivausalue C, CH5 arkun kansi länsipäädystä	lähikuva		JH	17.6.	2009	digi	
126096	238	Ii	Hamina	Kaivausalue C, CH28, CHSY49 hiilipinnan yläosa		270	TKS	17.6.	2009	digi	
126096	239	Ii	Hamina	Kaivausalue C, CH32, CR4		290	TT	17.6.	2009	digi	
126096	240	Ii	Hamina	Kaivausalue C, CH32	lähikuva	0	TT	17.6.	2009	digi	
126096	241	Ii	Hamina	Kaivausalue C, koillisprofiili 1/3	lähikuva	40	HKK	17.6.	2009	digi	
126096	242	Ii	Hamina	Kaivausalue C, koillisprofiili 2/3	lähikuva	40	HKK	17.6.	2009	digi	

ID	Nro	Kunta	Kohde	Aihe	Kommentti	Suunta	Kuvaaja	PVM	Vuosi	Tyyppi	Koko
126096	243	Ii	Hamina	Kaivausalue C, koillisprofiili 3/3	lähikuva	40	HKK	17.6.	2009	digi	
126096	244	Ii	Hamina	Kaivausalue C, kaakkoisprofiili II CH3:n kohdalta		120	EM	17.6.	2009	digi	
126096	245	Ii	Hamina	Kaivausalue C, CH30, CH31		270	HH	17.6.	2009	digi	
126096	246	Ii	Hamina	Kaivausalue C, CH30, CH31		180	HH	17.6.	2009	digi	
126096	247	Ii	Hamina	Kaivausalue C, CH30 ja CH31 ylävartalot	lähikuva	180	HH	17.6.	2009	digi	
126096	248	Ii	Hamina	Kaivausalue C, CH5		270	JH	17.6.	2009	digi	
126096	249	Ii	Hamina	Kaivausalue C, CH28 vauvan kallo		270	TKS	18.6.	2009	digi	
126096	250	Ii	Hamina	Kaivausalue C, CH28, CH29		250	LH	18.6.	2009	digi	
126096	251	Ii	Hamina	Kaivausalue C, CH28, CH29		180	LH	18.6.	2009	digi	
126096	252	Ii	Hamina	Kaivausalue C, CH28, CH29		80	LH	18.6.	2009	digi	
126096	253	Ii	Hamina	Kaivausalue C, CH23 ja CH33		180	LH	18.6.	2009	digi	

ID	Nro	Kunta	Kohde	Aihe	Kommentti	Suunta	Kuvaaja	PVM	Vuosi	Tyyppi	Koko
126096	254	Ii	Hamina	Kaivausalue C, CH23 ja CH33		260	LH	18.6.	2009	digi	
126096	255	Ii	Hamina	Kaivausalue C, CH23 alavartalo	lähikuva	270	LH	18.6.	2009	digi	
126096	256	Ii	Hamina	Kaivausalue C, CH23 ylävartalo	lähikuva	270	LH	18.6.	2009	digi	
126096	257	Ii	Hamina	Kaivausalue C, CH29 ylävartalo		0	LH	18.6.	2009	digi	
126096	258	Ii	Hamina	Kaivausalue C, CH29 alavartalo		340	LH	18.6.	2009	digi	
126096	259	Ii	Hamina	Kaivausalue C, CH5		280	LH	18.6.	2009	digi	
126096	260	Ii	Hamina	Kaivausalue C, CH5 ylävartalo		0	LH	18.6.	2009	digi	
126096	261	Ii	Hamina	Kaivausalue C, CH5 alavartalo		190	LH	18.6.	2009	digi	
126096	262	Ii	Hamina	Kaivausalue C, CR2, CR2b, CSY57		210	JH	18.6.	2009	digi	
126096	263	Ii	Hamina	Kaivausalue C, CR2, CR2b, CSY57		110	JH	18.6.	2009	digi	
126096	264	Ii	Hamina	Kaivausalue C, kaivausalueen eteläosa, CH5, CH23 ja CH29	yleiskuva	260	HH	18.6.	2009	digi	

ID	Nro	Kunta	Kohde	Aihe	Kommentti	Suunta	Kuvaaja	PVM	Vuosi	Tyyppi	Koko
126096	265	Ii	Hamina	Kaivausalue C, kaivausalueen eteläosa, hautoja	yleiskuva	270	HH	18.6.	2009	digi	
126096	266	Ii	Hamina	Kaivausalue C	yleiskuva	270	HH	18.6.	2009	digi	
126096	267	Ii	Hamina	Kaivausalue C, kaivausalue Rahkolan ikkunasta kuvattuna	yleiskuva	270	HH	18.6.	2009	digi	
126096	268	Ii	Hamina	Kaivausalue C, etelä/kaakkoisnurkka, profiili		180	HH	18.6.	2009	digi	
126096	269	Ii	Hamina	Kaivausalue C, CH15		320	EM	18.6.	2009	digi	
126096	270	Ii	Hamina	Koeoja E, länsiprofiili		210	TKS	18.6.	2009	digi	
126096	271	Ii	Hamina	Koeoja E, pohjoisprofiili	yleiskuva	30	TKS	18.6.	2009	digi	
126096	272	Ii	Hamina	Koeoja E, pohjoisprofiili	lähikuva	30	TKS	18.6.	2009	digi	
126096	273	Ii	Hamina	Kaivausalue C, CR2 ja CR2:n itäseinä		280	HKK	18.6.	2009	digi	
126096	274	Ii	Hamina	Kaivausalue C, CR2:n itäseinä	lähikuva	200	HKK	18.6.	2009	digi	
126096	275	Ii	Hamina	Kaivausalue C, CR2:n koilliskulma	lähikuva	240	HKK	18.6.	2009	digi	

ID	Nro	Kunta	Kohde	Aihe	Kommentti	Suunta	Kuvaaja	PVM	Vuosi	Tyyppi	Koko
126096	276	Ii	Hamina	Kaivausalue C, CH29 arkun pohjalaudat		270	HH	18.6.	2009	digi	
126096	277	Ii	Hamina	Kaivausalue C, CH15 kalloa nostetaan	työkuva	230	SV	18.6.	2009	digi	
126096	278	Ii	Hamina	Ryhmäkuva				18.6.	2009	digi	
126096	279	Ii	Hamina	Kaivausalue C, CH35, CH36, CH37 ja CH38		220	TT	22.6.	2009	digi	
126096	280	Ii	Hamina	Kaivausalue C, CH35, CH36, CH37 ja CH38		30	TT	22.6.	2009	digi	
126096	281	Ii	Hamina	Kaivausalue C, CR2		290	JH	22.6.	2009	digi	
126096	282	Ii	Hamina	Kaivausalue C, CR2		110	JH	22.6.	2009	digi	
126096	283	Ii	Hamina	Kaivausalue C, CR2, kallo CH45	lähikuva		JH	22.6.	2009	digi	
126096	284	Ii	Hamina	Kaivausalue C, itälaajennus, CR6 ja palokerros CSY62	yleiskuva	30	TKS	22.6.	2009	digi	
126096	285	Ii	Hamina	Kaivausalue C, itälaajennus, CR6 ja palokerros CSY62	lähikuva	300	TKS	22.6.	2009	digi	
126096	286	Ii	Hamina	Kaivausalue C, itälaajennus, CR6 ja palokerros CSY62		240	TKS	22.6.	2009	digi	

ID	Nro	Kunta	Kohde	Aihe	Kommentti	Suunta	Kuvaaja	PVM	Vuosi	Tyyppi	Koko
126096	287	Ii	Hamina	Kaivausalue C, CH35 puuarkun reunaa		70	EM	22.6.	2009	digi	
126096	288	Ii	Hamina	Kaivausalue C, itälaajennuksen pohjoispää		180	JH	22.6.	2009	digi	
126096	289	Ii	Hamina	Kaivausalue C, itälaajennuksen pohjoispää		0	JH	22.6.	2009	digi	
126096	290	Ii	Hamina	Kaivausalue C, CR4 nahkalöytöjä			HKK	22.6.	2009	digi	
126096	291	Ii	Hamina	Kaivausalue C, CR4 nahkalöytöjä, sama muoto toistuu leikkuupaloissa			HKK	22.6.	2009	digi	
126096	292	Ii	Hamina	Kaivausalue C, CR6 ja palokerros CSY62		290	SV	23.6.	2009	digi	
126096	293	Ii	Hamina	Kaivausalue C, CSY79 palokerros		200	TKS	23.6.	2009	digi	
126096	294	Ii	Hamina	Kaivausalue C, CSY79 palokerros		200	TKS	23.6.	2009	digi	
126096	295	Ii	Hamina	Kaivausalue C, CH36, CH37, CH38, CH39, CH40 ja CH41		270	EM	23.6.	2009	digi	
126096	296	Ii	Hamina	Kaivausalue C, CH36, CH37, CH38, CH39, CH40 ja CH41		160	EM	23.6.	2009	digi	
126096	297	Ii	Hamina	Kaivausalue C, CSY25, CSY35 ja CSY75		279	TT	23.6.	2009	digi	

ID	Nro	Kunta	Kohde	Aihe	Kommentti	Suunta	Kuvaaja	PVM	Vuosi	Tyyppi	Koko
126096	298	Ii	Hamina	Kaivausalue C, CR6		240	TT	23.6.	2009	digi	
126096	299	Ii	Hamina	Kaivausalue C, CH42, CH46-CH50		290	SV	23.6.	2009	digi	
126096	300	Ii	Hamina	Kaivausalue C, itälaajennus	työkuva	250	TKS	23.6.	2009	digi	
126096	301	Ii	Hamina	Kaivausalue C, kaivausalueen pohjoisosa	yleiskuva	300	TKS	23.6.	2009	digi	
126096	302	Ii	Hamina	Kaivausalue C, yläkatu	yleiskuva	210	TKS	23.6.	2009	digi	
126096	303	Ii	Hamina	Kaivausalue C, CH51-CH53		240	TKS	23.6.	2009	digi	
126096	304	Ii	Hamina	Kaivausalue C, CH44		290	EM	24.6.	2009	digi	
126096	305	Ii	Hamina	Kaivausalue C, CH36-CH41		260	EM	24.6.	2009	digi	
126096	306	Ii	Hamina	Kaivausalue C, CH36-CH41		260	EM	24.6.	2009	digi	
126096	307	Ii	Hamina	Kaivausalue C, CH36-CH41		60	EM	24.6.	2009	digi	
126096	308	Ii	Hamina	Kaivausalue C, CH15 jalat ja CH56		120	EM	24.6.	2009	digi	

ID	Nro	Kunta	Kohde	Aihe	Kommentti	Suunta	Kuvaaja	PVM	Vuosi	Tyyppi	Koko
126096	309	Ii	Hamina	Kaivausalue C, CH36 haudasta tullut risti ja kangas (KM 2009038: 517)	yleiskuva	90	TT	24.6.	2009	digi	
126096	310	Ii	Hamina	Kaivausalue C, kupariristi (KM 2009038: 517) in situ		90	TT	24.6.	2009	digi	
126096	311	Ii	Hamina	Kaivausalue C, CH37	lähikuva	90	TKS	25.6.	2009	digi	
126096	312	Ii	Hamina	Kaivausalue C, CH37	lähikuva	90	TKS	25.6.	2009	digi	
126096	313	Ii	Hamina	Kaivausalue C, CH46, CH47 ja CH58	työkuva	90	HKK	25.6.	2009	digi	
126096	314	Ii	Hamina	Kaivausalue C, CH42 kaivu ja CH54	työkuva	50	HKK	25.6.	2009	digi	
126096	315	Ii	Hamina	Kaivausalue C, etelä/lounaisprofiili, ruudut 100/50 ja 100/52		210	TKS	25.6.	2009	digi	
126096	316	Ii	Hamina	Kaivausalue C, etelä/lounaisprofiili, ruutu 100/50		210	TKS	25.6.	2009	digi	
126096	317	Ii	Hamina	Kaivausalue C, etelä/lounaisprofiili, ruutu 100/52		210	TKS	25.6.	2009	digi	
126096	318	Ii	Hamina	Kaivausalue C, CH40	lähikuva	180	TT	25.6.	2009	digi	
126096	319	Ii	Hamina	Kaivausalue C, CH40, arkku ja jalat	lähikuva	180	TT	25.6.	2009	digi	

ID	Nro	Kunta	Kohde	Aihe	Kommentti	Suunta	Kuvaaja	PVM	Vuosi	Tyyppi	Koko
126096	320	Ii	Hamina	Kaivausalue C, CH40		270	TT	25.6.	2009	digi	
126096	321	Ii	Hamina	Kaivausalue C, itälaajennuksen pohjoispää, CH42, CH46, CH47, CH54, CH55, CH58 ja CH60		180	TT	25.6.	2009	digi	
126096	322	Ii	Hamina	Kaivausalue C, itälaajennuksen pohjoispää, CH42, CH46, CH47, CH54, CH55, CH58 ja CH60		340	TT	25.6.	2009	digi	
126096	323	Ii	Hamina	Kaivausalue C, CH57, CH62, CH37 alla ollut täytemaa		280	TKS	25.6.	2009	digi	
126096	324	Ii	Hamina	Kaivausalue C, pohjoislaajennus, CH57, CH62, CH37 alla ollut täytemaa		280	TKS	25.6.	2009	digi	
126096	325	Ii	Hamina	Kaivausalue C, lyijykuula kiinni luussa		280	TKS	25.6.	2009	digi	
126096	326	Ii	Hamina	Lyijykuulaluu		280	TKS	25.6.	2009	digi	
126096	327	Ii	Hamina	Lyijykuulaluu		280	TKS	25.6.	2009	digi	
126096	328	Ii	Hamina	Lyijykuulaluu		280	TKS	25.6.	2009	digi	
126096	329	Ii	Hamina	Kaivausalue C, CH34 ja CH56		280	EM	26.6.	2009	digi	
126096	330	Ii	Hamina	Kaivausalue C, CH57		100	EM	26.6.	2009	digi	

ID	Nro	Kunta	Kohde	Aihe	Kommentti	Suunta	Kuvaaja	PVM	Vuosi	Tyyppi	Koko
126096	331	Ii	Hamina	Kaivausalue C, CH48, CH54, CR7 paalu		50	EM	26.6.	2009	digi	
126096	332	Ii	Hamina	Kaivausalue C, CH48, CH54, CR7 paalu		280	EM	26.6.	2009	digi	
126096	333	Ii	Hamina	Kaivausalue C, CH57		270	TKS	26.6.	2009	digi	
126096	334	Ii	Hamina	Kaivausalue C, CH57		20	TKS	26.6.	2009	digi	
126096	335	Ii	Hamina	Kaivausalue C, CH57		180	TKS	26.6.	2009	digi	
126096	336	Ii	Hamina	Kaivausalue C, CH34, CH56, CH59 ja CH61		250	EM	26.6.	2009	digi	
126096	337	Ii	Hamina	Kaivausalue C, CH50a ja CH50b rintakehät	lähikuva	160	EM	26.6.	2009	digi	
126096	338	Ii	Hamina	Kaivausalue C, CH50a ja CH50b		180	EM	26.6.	2009	digi	
126096	339	Ii	Hamina	Kaivausalue C, CH50a ja CH50b		180	EM	26.6.	2009	digi	
126096	340	Ii	Hamina	Kaivausalue C, CH50a, CH50b, CH54 ja CH55		120	TT	26.6.	2009	digi	
126096	341	Ii	Hamina	Kaivausalue C, CH50a ja CH50b		120	TT	26.6.	2009	digi	

ID	Nro	Kunta	Kohde	Aihe	Kommentti	Suunta	Kuvaaja	PVM	Vuosi	Tyyppi	Koko
126096	342	Ii	Hamina	Kaivausalue C, CH50a ja CH50b		90	EM	29.6.	2009	digi	
126096	343	Ii	Hamina	Kaivausalue C, CH50a ja CH50b		180	EM	29.6.	2009	digi	
126096	344	Ii	Hamina	Kaivausalue C, CH50a ja CH50b		340	EM	29.6.	2009	digi	
126096	345	Ii	Hamina	Kaivausalue C, CH50a ja CH50b	lähikuva	170	EM	29.6.	2009	digi	
126096	346	Ii	Hamina	Kaivausalue C, CH50a ja CH50b	yleiskuva	180	EM	29.6.	2009	digi	
126096	347	Ii	Hamina	Kaivausalue C, CH50a ja CH50b	yleiskuva	180	EM	29.6.	2009	digi	
126096	348	Ii	Hamina	Kaivausalue C, CH42, CH46-CH48, CH50a, CH50b, CH54, CH55, CH63		100	TT	29.6.	2009	digi	
126096	349	Ii	Hamina	Kaivausalue C, CH42, CH46-CH48, CH50a, CH50b, CH54, CH55, CH63		270	TT	29.6.	2009	digi	
126096	350	Ii	Hamina	Kaivausalue C, CH42, CH46-CH48, CH50a, CH50b, CH54, CH55, CH63		340	TT	29.6.	2009	digi	
126096	351	Ii	Hamina	Kaivausalue C, CH42 ja CH54		220	HH	29.6.	2009	digi	
126096	352	Ii	Hamina	Kaivausalue C, CH47 ja CH48		180	HH	29.6.	2009	digi	

ID	Nro	Kunta	Kohde	Aihe	Kommentti	Suunta	Kuvaaja	PVM	Vuosi	Tyyppi	Koko
126096	353	Ii	Hamina	Kaivausalue C, CH47 ylävartalo		180	HH	29.6.	2009	digi	
126096	354	Ii	Hamina	Kaivausalue C, CH47, CH48 ja CH65		270	HH	29.6.	2009	digi	
126096	355	Ii	Hamina	Kaivausalue C, CH65		180	HH	29.6.	2009	digi	
126096	356	Ii	Hamina	Kaivausalue C, CH46 ja CH46b		270	HH	29.6.	2009	digi	
126096	357	Ii	Hamina	Kaivausalue C, CH64		270	EM	29.6.	2009	digi	
126096	358	Ii	Hamina	Kaivausalue C, CH63 (=CH24)		100	JH	29.6.	2009	digi	
126096	359	Ii	Hamina	Kaivausalue C, CH63 (=CH24)	lähikuva	100	JH	29.6.	2009	digi	
126096	360	Ii	Hamina	Kaivausalue C, CH50a ja CH50b nostetaan, Terhi piirtää	työkuva	270	TKS	29.6.	2009	digi	
126096	361	Ii	Hamina	Kaivausalue C, CH42 ylävartalo		0	HH	30.6.	2009	digi	
126096	362	Ii	Hamina	Kaivausalue C, CH42 käsivarsi	lähikuva		HH	30.6.	2009	digi	
126096	363	Ii	Hamina	Kaivausalue C, CH42 kämmen	lähikuva		HH	30.6.	2009	digi	

ID	Nro	Kunta	Kohde	Aihe	Kommentti	Suunta	Kuvaaja	PVM	Vuosi	Tyyppi	Koko
126096	364	Ii	Hamina	Kaivausalue C, CSY57 irtokallo, CR2	yleiskuva	190	HKK	30.6.	2009	digi	
126096	365	Ii	Hamina	Kaivausalue C, CSY57 irtokallo	lähikuva	190	HKK	30.6.	2009	digi	
126096	366	Ii	Hamina	Kaivausalue C, juuri kasvaa liitupiipun varren läpi (liitupiippu CR2/CSY57)			HKK	30.6.	2009	digi	
126096	367	Ii	Hamina	Kaivausalue C, CR2 pohja (CSY3), CR2d ja CR2e		150	HKK	30.6.	2009	digi	
126096	368	Ii	Hamina	Kaivausalue C, CH66b/CHR39b		260	EM	30.6.	2009	digi	
126096	369	Ii	Hamina	Kaivausalue C, CH66b/CHR39b		250	EM	30.6.	2009	digi	
126096	370	Ii	Hamina	Kaivausalue C, CH66b/CHR39b		220	EM	30.6.	2009	digi	
126096	371	Ii	Hamina	Kaivausalue C, CHR39a, CHR39b ja kolikko 13. in situ		200	EM	1.7.	2009	digi	
126096	372	Ii	Hamina	Kaivausalue C, CH64 lantio			TKS	1.7.	2009	digi	
126096	373	Ii	Hamina	Kaivausalue C, CH48 kallo in situ	lähikuva		TT	1.7.	2009	digi	
126096	374	Ii	Hamina	Kaivausalue C, CH48 kallo in situ alhaalta päin	lähikuva		TT	1.7.	2009	digi	

ID	Nro	Kunta	Kohde	Aihe	Kommentti	Suunta	Kuvaaja	PVM	Vuosi	Tyyppi	Koko
126096	375	Ii	Hamina	Kaivausalue C, CH48 kallo in situ alhaalta päin	lähikuva		TT	1.7.	2009	digi	
126096	376	Ii	Hamina	Kaivausalue C, CH48 kallo edestä päin	lähikuva		TT	1.7.	2009	digi	
126096	377	Ii	Hamina	Kaivausalue C, eteläprofiili, ruutu 100/56		300	TKS	1.7.	2009	digi	
126096	378	Ii	Hamina	Kaivausalue C, eteläprofiili, ruutu 100/56		200	TKS	1.7.	2009	digi	
126096	379	Ii	Hamina	Kaivausalue C, eteläprofiili, ruutu 100/54		200	TKS	1.7.	2009	digi	
126096	380	Ii	Hamina	Kaivausalue C, eteläprofiili, ruutu 100/54		180	TKS	1.7.	2009	digi	
126096	381	Ii	Hamina	Kaivausalue C, CH55, CH42:n poiston jälkeen		180	JH	1.7.	2009	digi	
126096	382	Ii	Hamina	Kaivausalue C, CH66a, CH67 ja CH68		40	EM	1.7.	2009	digi	
126096	383	Ii	Hamina	Kaivausalue C, CH66a, CH67 ja CH68		40	EM	1.7.	2009	digi	
126096	384	Ii	Hamina	Kaivausalue C, CH47, "tikulla silmään"	työkuva	20	EM	1.7.	2009	digi	
126096	385	Ii	Hamina	Kaivausalue C, CH47:n puhdistusta	työkuva	20	EM	1.7.	2009	digi	

ID	Nro	Kunta	Kohde	Aihe	Kommentti	Suunta	Kuvaaja	PVM	Vuosi	Tyyppi	Koko
126096	386	Ii	Hamina	Kaivausalue C, CH66a, CH67 ja CH68		200	EM	1.7.	2009	digi	
126096	387	Ii	Hamina	Kaivausalue C, CH47 ja CR7 kuopan täyttö (CSY84)		270	TT	1.7.	2009	digi	
126096	388	Ii	Hamina	Kaivausalue C, CH47 ja CR7 kuopan täyttö (CSY84)		90	TT	1.7.	2009	digi	
126096	389	Ii	Hamina	Kaivausalue C, CH47 ylävartalo			TT	1.7.	2009	digi	
126096	390	Ii	Hamina	Kaivausalue C, CH47 alavartalo ja CR7 kuopan täyttö (CSY84)			TT	1.7.	2009	digi	
126096	391	Ii	Hamina	Kaivausalue C, itälaajennuksen pohjoispää, pohja CSY3		90	HKK	1.7.	2009	digi	
126096	392	Ii	Hamina	Kaivausalue C, itälaajennuksen keskiosa, pohja CSY3		120	HKK	1.7.	2009	digi	
126096	393	Ii	Hamina	Kaivausalue C, itälaajennus, pohja CSY3		210	HKK	1.7.	2009	digi	
126096	394	Ii	Hamina	Kaivausalue C, itälaajennuksen eteläosa, CH66-CH68		60	TKS	1.7.	2009	digi	
126096	395	Ii	Hamina	Kaivausalue C, itälaajennus pohjassa		30	TKS	1.7.	2009	digi	
126096	396	Ii	Hamina	Kaivausalue C, itälaajennus pohjassa		200	TKS	1.7.	2009	digi	

ID	Nro	Kunta	Kohde	Aihe	Kommentti	Suunta	Kuvaaja	PVM	Vuosi	Tyyppi	Koko
126096	397	Ii	Hamina	Kaivausalue C, itälaajennus pohjassa		200	TKS	1.7.	2009	digi	
126096	398	Ii	Hamina	Kaivausalue C, itälaajennuksen pohjoispää, pohja CSY3		200	TKS	1.7.	2009	digi	
126096	399	Ii	Hamina	Kaivausalue C, itälaajennuksen eteläpään profiili		200	TKS	2.7.	2009	digi	
126096	400	Ii	Hamina	Kaivausalue C, itälaajennuksen länsiprofiili		300	TKS	2.7.	2009	digi	
126096	401	Ii	Hamina	Kaivausalue C, Terhi piirtää profiilia	työkuva	280	TKS	2.7.	2009	digi	
126096	402	Ii	Hamina	Kaivausalue C, itälaajennuksen itäprofiili 1/5 pohjoisnurkasta lähtien		90	HKK	2.7.	2009	digi	
126096	403	Ii	Hamina	Kaivausalue C, itälaajennuksen itäprofiili 2/5		90	HKK	2.7.	2009	digi	
126096	404	Ii	Hamina	Kaivausalue C, itälaajennuksen itäprofiili 3/5		90	HKK	2.7.	2009	digi	
126096	405	Ii	Hamina	Kaivausalue C, CH69 eteläprofiilissa, CH44 oikea reisiluu, naru 7,80 mmpy		180	TT	2.7.	2009	digi	
126096	406	Ii	Hamina	Kaivausalue C, itälaajennuksen itäprofiili 4/5		90	TKS	2.7.	2009	digi	
126096	407	Ii	Hamina	Kaivausalue C, itälaajennuksen itäprofiili 5/5, eteläpää		90	TKS	2.7.	2009	digi	

ID	Nro	Kunta	Kohde	Aihe	Kommentti	Suunta	Kuvaaja	PVM	Vuosi	Tyyppi	Koko
126096	408	Ii	Hamina	Kaivausalue C, kaivauskissa "Paavo"			TKS	2.7.	2009	digi	
126096	409	Ii	Hamina	Kaivausalue C, CH69 profiilissa		240	TKS	2.7.	2009	digi	
126096	410	Ii	Hamina	Kaivausalue C, CH69 varpaat profiilissa	lähikuva	240	TKS	2.7.	2009	digi	
126096	411	Ii	Hamina	Kaivausalue C, CH69 kylkiluita ja tuntemattoman vainajan kallo		260	TKS	2.7.	2009	digi	
126096	412	Ii	Hamina	Koeoja E, koeojaa täytetään	työkuva	180	TT	3.7.	2009	digi	
126096	413	Ii	Hamina	Kaivausalue C Iijoelta päin		110	TKS	3.7.	2009	digi	
126096	414	Ii	Hamina	Iijoki-ranta kaivausalue C:n kohdalta		340	TKS	3.7.	2009	digi	
126096	415	Ii	Hamina	Kaivausalue C täytön jälkeen		270	TKS	3.7.	2009	digi	
126096	416	Ii	Hamina	Kaivausalue C täytön jälkeen		0	TKS	3.7.	2009	digi	
126096	417	Ii	Hamina	Kaivausalue C täytön jälkeen		90	TKS	3.7.	2009	digi	
126096	418	Ii	Hamina	Kaivausalue C täytön jälkeen		180	TKS	3.7.	2009	digi	

ID	Nro	Kunta	Kohde	Aihe	Kommentti	Suunta	Kuvaaja	PVM	Vuosi	Tyyppi	Koko
126096	419	Ii	Hamina	1. seurantakäynti, Huilingin näyttämön eteläpuoli	yleiskuva	340	TKS	4.8.	2009	digi	
126096	420	Ii	Hamina	1. seurantakäynti, Huilingin näyttämön eteläpuoli	yleiskuva	360	TKS	4.8.	2009	digi	
126096	421	Ii	Hamina	CH36 haudan risti konservoinnissa: risti, villanauha, kangas ja nikamat			TKS	4.8.	2009	digi	
126096	422	Ii	Hamina	CH36 haudan risti konservoinnissa			TKS	4.8.	2009	digi	
126096	423	Ii	Hamina	CH36 haudan risti konservoinnissa			TKS	4.8.	2009	digi	
126096	424	Ii	Hamina	aines, jossa CH53 lyijyluoti oli kiinni			TKS	6.8.	2009	digi	
126096	425	Ii	Hamina	aines, jossa CH53 lyijyluoti oli kiinni			TKS	6.8.	2009	digi	
126096	426	Ii	Hamina	aines, jossa CH53 lyijyluoti oli kiinni			TKS	6.8.	2009	digi	
126096	427	Ii	Hamina	aines, jossa CH53 lyijyluoti oli kiinni			TKS	6.8.	2009	digi	
126096	428	Ii	Hamina	aines, jossa CH53 lyijyluoti oli kiinni			TKS	6.8.	2009	digi	
126096	429	Ii	Hamina	2. seurantakäynti, kaivannon itäprofiili	yleiskuva	130	HKK	11.8.	2009	digi	

ID	Nro	Kunta	Kohde	Aihe	Kommentti	Suunta	Kuvaaja	PVM	Vuosi	Tyyppi	Koko
126096	430	Ii	Hamina	2. seurantakäynti, kaivannon länsiprofiili	yleiskuva	310	HKK	11.8.	2009	digi	
126096	431	Ii	Hamina	2. seurantakäynti, kaivannon itäprofiili	yleiskuva	140	HKK	11.8.	2009	digi	
126096	432	Ii	Hamina	2. seurantakäynti, kaivannon länsiprofiilia	yleiskuva	340	HKK	11.8.	2009	digi	
126096	433	Ii	Hamina	2. seurantakäynti, kaivannon pohjoisprofiilia tien keskeltä	yleiskuva	40	HKK	11.8.	2009	digi	
126096	434	Ii	Hamina	2. seurantakerta, Yläkatu 26, koko oja	yleiskuva	40	HKK	11.8.	2009	digi	
126096	435	Ii	Hamina	2. seurantakerta, Yläkatu 26, ojan pohjoispään aluetta	yleiskuva	320	HKK	11.8.	2009	digi	
126096	436	Ii	Hamina	3. seurantakerta, koeoja A:n ja Yläkatu 18 välinen osuus, viemäri- ja vesikaivannon läntisellä puolella koskemattomia kerroksia, itäisellä aiemmin kaivettu täytemaa	yleiskuva	0	TT	18.8.	2009	digi	
126096	437	Ii	Hamina	3. seurantakerta, koeoja A:n ja Yläkatu 18 välinen osuus, viemäri- ja vesikaivannon läntisellä puolella koskemattomia kerroksia, itäisellä aiemmin kaivettu täytemaa	yleiskuva	0	TT	18.8.	2009	digi	
126096	438	Ii	Hamina	3. seurantakerta, koeoja A:n ja Yläkatu 18 välinen osuus, viemäri- ja vesikaivannon läntisellä puolella koskemattomia kerroksia, itäisellä aiemmin kaivettu täytemaa	yleiskuva	40	TT	18.8.	2009	digi	
126096	439	Ii	Hamina	4. seurantakerta, Yläkatu 18 edessä puhtaan pohjamaan rajalla peltokuvioita	yleiskuva	320	TKS	20.8.	2009	digi	
126096	440	Ii	Hamina	4. seurantakerta, Yläkatu 16 edessä puhtaan pohjamaan rajalla peltokuvioita	yleiskuva	340	TKS	20.8.	2009	digi	

ID	Nro	Kunta	Kohde	Aihe	Kommentti	Suunta	Kuvaaja	PVM	Vuosi	Tyyppi	Koko
126096	441	Ii	Hamina	4. seurantakerta, Yläkatu 16 edessä puhtaan pohjamaan rajalla peltokuvioita, ylimmissä kerroksissa myös liuskekivistä koostettua katupintaa	yleiskuva	340	TKS	20.8.	2009	digi	
126096	442	Ii	Hamina	4. seurantakerta, Yläkatu 16 ja 18 kaivannon länsireuna	yleiskuva	0	TKS	20.8.	2009	digi	
126096	443	Ii	Hamina	5. seurantakerta, Ylä- ja Alakadun risteys, Yläkatu 14	yleiskuva	240	TKS	25.8.	2009	digi	
126096	444	Ii	Hamina	5. seurantakerta, Ylä- ja Alakadun risteys, Yläkatu 14	yleiskuva	340	TKS	25.8.	2009	digi	
126096	445	Ii	Hamina	5. seurantakerta, Ylä- ja Alakadun risteys, Yläkatu 14	yleiskuva	280	TKS	25.8.	2009	digi	
126096	446	Ii	Hamina	6. seurantakerta, Yläkatu 3 pohjoispuolella, länsiprofiilia	yleiskuva	260	TKS	2.9.	2009	digi	
126096	447	Ii	Hamina	6. seurantakerta, Yläkatu 3 länsiprofiilia, SH1	yleiskuva	0	TKS	2.9.	2009	digi	
126096	448	Ii	Hamina	6. seurantakerta, Yläkatu 3, SH2	yleiskuva	300	TKS	2.9.	2009	digi	
126096	449	Ii	Hamina	6. seurantakerta, Yläkatu 3, SH1	yleiskuva	340	TKS	2.9.	2009	digi	
126096	450	Ii	Hamina	6. seurantakerta, Yläkatu 3, SH2	yleiskuva	260	TKS	2.9.	2009	digi	
126096	451	Ii	Hamina	6. seurantakerta, Yläkatu 21, SH3 ja SH4	yleiskuva	340	TKS	2.9.	2009	digi	

ID	Nro	Kunta	Kohde	Aihe	Kommentti	Suunta	Kuvaaja	PVM	Vuosi	Tyyppi	Koko
126096	452	Ii	Hamina	6. seurantakerta, Yläkatu 21, SH3 ja SH4	yleiskuva	340	TKS	2.9.	2009	digi	
126096	453	Ii	Hamina	6. seurantakerta, Yläkatu 21, SH3 lähikuva			TKS	2.9.	2009	digi	
126096	454	Ii	Hamina	6. seurantakerta, Yläkatu 21, SH4 lähikuva			TKS	2.9.	2009	digi	
126096	455	Ii	Hamina	6. seurantakerta, Yläkatu 21, SH3 lähikuva, vainajan jalat ja arkun pohjaa			TKS	2.9.	2009	digi	
126096	456	Ii	Hamina	6. seurantakerta, Yläkatu 21, SH1 profiilin romahtamisen jälkeen	yleiskuva	270	TKS	2.9.	2009	digi	
126096	457	Ii	Hamina	6. seurantakerta, Yläkatu 21, SH3 ja SH4	yleiskuva	270	TKS	2.9.	2009	digi	
126096	458	Ii	Hamina	6. seurantakerta, Yläkatu 21, SH3	yleiskuva	270	TKS	2.9.	2009	digi	
126096	459	Ii	Hamina	6. seurantakerta, Yläkatu 21, SH4, huom. arkun seinää	yleiskuva		TKS	2.9.	2009	digi	
126096	460	Ii	Hamina	6. seurantakerta, Yläkatu 21, SH4 lähikuva varpaista	yleiskuva		TKS	2.9.	2009	digi	
126096	461	Ii	Hamina	6. seurantakerta, SH4 ja SH5 rintakehä	yleiskuva	270	TKS	2.9.	2009	digi	
126096	462	Ii	Hamina	6.seurantakerta, SH5 rintakehä lähikuvassa		280	TKS	2.9.	2009	digi	

ID	Nro	Kunta	Kohde	Aihe	Kommentti	Suunta	Kuvaaja	PVM	Vuosi	Tyyppi	Koko
126096	463	Ii	Hamina	6. seurantakerta, Yläkatu 21, 1. ja 2. ikkunaväli etelästä, auringossa SH4 ja SH5, SH3 niiden eteläpuolella	yleiskuva	270	TKS	2.9.	2009	digi	
126096	464	Ii	Hamina	6. seurantakäynti, SH5 vasemmalla, SH6 oikealla	yleiskuva	300	TKS	2.9.	2009	digi	
126096	465	Ii	Hamina	6. seurantakäynti, SH6-SH11, Yläkatu 21	yleiskuva	350	TKS	2.9.	2009	digi	
126096	466	Ii	Hamina	6. seurantakäynti, SH6-SH11, Yläkatu 21	yleiskuva	280	TKS	2.9.	2009	digi	
126096	467	Ii	Hamina	6. seurantakäynti, SH9, Yläkatu 21	yleiskuva	280	TKS	2.9.	2009	digi	
126096	468	Ii	Hamina	6. seurantakäynti, SH10, Yläkatu 21	yleiskuva	300	TKS	2.9.	2009	digi	
126096	469	Ii	Hamina	6. seurantakäynti, SH8 alla, ylempänä SH9	lähikuva		TKS	2.9.	2009	digi	
126096	470	Ii	Hamina	6. seurantakäynti, Yläkatu 21, alue jolta alkoi tulla hautauksia	yleiskuva		TKS	2.9.	2009	digi	
126096	471	Ii	Hamina	6. seurantakäynti, Yläkatu 21, hautojen eteläisin alue	yleiskuva		TKS	2.9.	2009	digi	
126096	472	Ii	Hamina	6. seurantakäynti, 2. ja 3. ikkunan välinen alue, Yläkatu 21	yleiskuva		TKS	2.9.	2009	digi	
126096	473	Ii	Hamina	7. seurantakäynti, Yläkatu 21 länsiprofiili, hautausmaan eteläpää	yleiskuva	280	TKS	3.9.	2009	digi	

ID	Nro	Kunta	Kohde	Aihe	Kommentti	Suunta	Kuvaaja	PVM	Vuosi	Tyyppi	Koko
126096	474	Ii	Hamina	7. seurantakäynti, Yläkatu 21 länsiprofiili, talon 3. ikkuna, aiemman kaivannon raja näkyvissä 3. ikkunan pohjoisreunan alla	yleiskuva	310	TKS	3.9.	2009	digi	
126096	475	Ii	Hamina	7. seurantakäynti, Yläkatu 21, hautausmaan eteläpääty, 1. haudan arkun pohja mitan vasemmalla puolella, osa 1	yleiskuva	280	TKS	3.9.	2009	digi	
126096	476	Ii	Hamina	7. seurantakäynti, Yläkatu 21, hautausmaan eteläpääty, 1. haudan arkun pohja mitan vasemmalla puolella, osa 2	yleiskuva	290	TKS	3.9.	2009	digi	
126096	477	Ii	Hamina	7. seurantakäynti, Yläkatu 21, hautausmaan eteläpääty, 1. haudan arkun pohja mitan vasemmalla puolella, osa 3	yleiskuva	310	TKS	3.9.	2009	digi	
126096	478	Ii	Hamina	7. seurantakäynti, Yläkatu 21, hautausmaan eteläpääty, 1. haudan arkun pohja mitan vasemmalla puolella, osa 4, huom oikealla kaivannon raja	yleiskuva	320	TKS	3.9.	2009	digi	
126096	479	Ii	Hamina	7. seurantakäynti, Yläkatu 21, itäprofiili, etualalla vaaleassa hiekassa hautoja	yleiskuva	60	TKS	3.9.	2009	digi	
126096	480	Ii	Hamina	7. seurantakäynti, Yläkatu 21, hautausmaan eteläpääty, 1. haudan arkun pohja mitan vasemmalla puolella, osa 5, kaivettua aluetta, mitan jälkeen alhaalla hautoja	yleiskuva	290	TKS	3.9.	2009	digi	
126096	481	Ii	Hamina	7. seurantakäynti, hautausmaan eteläpää. Yllä haudat, alla syvin pohja.	yleiskuva	280	TKS	3.9.	2009	digi	
126096	482	Ii	Hamina	7. seurantakäynti, Yläkatu 21 ja 17. Vaalea raja kaivannossa näyttää aiemman kaivannon itäreunan ja kaivamattoman alueen raja.	yleiskuva	0	TKS	3.9.	2009	digi	
126096	483	Ii	Hamina	7. seurantakäynti, Yläkatu 21, hautausmaan eteläpäädyn aluetta	yleiskuva	0	TKS	3.9.	2009	digi	
126096	484	Ii	Hamina	7. seurantakäynti, Yläkatu 21, rakennuksen pohjoisosa, länsiprofiili	yleiskuva	0	TKS	3.9.	2009	digi	

ID	Nro	Kunta	Kohde	Aihe	Kommentti	Suunta	Kuvaaja	PVM	Vuosi	Tyyppi	Koko
126096	485	Ii	Hamina	7. seurantakäynti, Yläkatu 21, osa 6, 1,6 m leveä kaivettu alue, oikealla hautoja	yleiskuva	300	TKS	3.9.	2009	digi	
126096	486	Ii	Hamina	7. seurantakäynti, Yläkatu 21, osa 7. 2,45 m alue hautoja. Oikealla kaivettua aluetta rakennuksen pohjoisnurkan kohdalla.	yleiskuva	330	TKS	3.9.	2009	digi	
126096	487	Ii	Hamina	8. seurantakäynti, Yläkatu 21 piha, länsiprofiili, oikeassa nurkassa kaivausalue C nurkkaa	yleiskuva	310	TKS	4.9.	2009	digi	
126096	488	Ii	Hamina	8. seurantakäynti, Yläkatu 21 piha, länsiprofiili, kiven vasemmalla puolella E-kuopan pohjoispääty	yleiskuva	280	TKS	4.9.	2009	digi	
126096	489	Ii	Hamina	8. seurantakäynti, Yläkatu 21, H1 ja H2 pihan profiilissa	yleiskuva	280	TKS	4.9.	2009	digi	
126096	490	Ii	Hamina	8. seurantakäynti, Yläkatu 21, H1 ja H2 pihan profiilissa	lähikuva	280	TKS	4.9.	2009	digi	
126096	491	Ii	Hamina	8. seurantakäynti, Yläkatu 21, H3 rajat esillä	yleiskuva	280	TKS	4.9.	2009	digi	
126096	492	Ii	Hamina	8. seurantakäynti, Yläkatu 21 piha-alue, länsiprofiili konekaivun jälkeen, eteläisempi osa	yleiskuva	280	TKS	4.9.	2009	digi	
126096	493	Ii	Hamina	8. seurantakäynti, Yläkatu 21 piha-alue, länsiprofiili konekaivun jälkeen, pohjoisempi osa	yleiskuva	280	TKS	4.9.	2009	digi	
126096	494	Ii	Hamina	9. seurantakäynti, Yläkatu 21 piha-alue, koeoja E kohta	yleiskuva	290	TKS	7.9.	2009	digi	
126096	495	Ii	Hamina	9. seurantakäynti, Yläkatu 21 piha-alue, koeoja E:stä pohjoiseen	yleiskuva	320	TKS	7.9.	2009	digi	

ID	Nro	Kunta	Kohde	Aihe	Kommentti	Suunta	Kuvaaja	PVM	Vuosi	Tyyppi	Koko
126096	496	Ii	Hamina	9. seurantakäynti, Yläkatu 21 piha-alue, kaivausalue C itälaajennuksen etelänurkasta	yleiskuva	320	TKS	7.9.	2009	digi	
126096	497	Ii	Hamina	10.seurantakäynti, Yläkatu 21 piha-alue, kaivetun alueen raja (sama kuin koeoja E:ssä)	yleiskuva	290	TKS	9.9.	2009	digi	
126096	498	Ii	Hamina	10.seurantakäynti, Yläkatu 21 piha-alue, kaivetun alueen raja, 2. osa pohjoiseen	yleiskuva		TKS	9.9.	2009	digi	
126096	499	Ii	Hamina	10.seurantakäynti, Yläkatu 21 piha-alue, kaivausalue C:n itäkulma, 3. osa	yleiskuva	340	TKS	9.9.	2009	digi	
126096	500	Ii	Hamina	10.seurantakäynti, Yläkatu 21 piha-alueen keskiosa, irronneiden kivien paikka	yleiskuva	300	TKS	9.9.	2009	digi	
126096	501	Ii	Hamina	10.seurantakäynti, Yläkatu 21 piha-alueen pohjoispää	yleiskuva	200	TKS	9.9.	2009	digi	
126096	502	Ii	Hamina	10.seurantakäynti, Yläkatu 21 pihan koko alue	yleiskuva		TKS	9.9.	2009	digi	
126096	503	Ii	Hamina	10.seurantakäynti, Yläkatu 21 piha-alue, pohjoispää, osa 1	yleiskuva	260	TKS	9.9.	2009	digi	
126096	504	Ii	Hamina	10.seurantakäynti, Yläkatu 21 piha-alue, osa 2	yleiskuva	280	TKS	9.9.	2009	digi	
126096	505	Ii	Hamina	10.seurantakäynti, Yläkatu 21 piha-alueen nurkan profiilia	yleiskuva	220	TKS	9.9.	2009	digi	
126096	506	Ii	Hamina	10.seurantakäynti, Yläkatu 21 piha-alueen edusta avoinna	yleiskuva	0	TKS	9.9.	2009	digi	

ID	Nro	Kunta	Kohde	Aihe	Kommentti	Suunta	Kuvaaja	PVM	Vuosi	Tyyppi	Koko
126096	507	Ii	Hamina	11. seurantakäynti, Yläkatu 15 ja Alakatu 2 välinen alue	yleiskuva	0	TKS	10.9.	2009	digi	
126096	508	Ii	Hamina	11. seurantakäynti, Yläkatu 15 ja Alakatu 2 välinen alue. CSY4/CSY7 viemärikaivannon pääty oikealla, kaivausalue C täyttömaan raja vasemmalla, välissä hautamaata	yleiskuva	300	TKS	10.9.	2009	digi	
126096	509	Ii	Hamina	11. seurantakäynti, Yläkatu 15 ja Alakatu 2 välinen alue. CSY4/CSY7 viemärikaivannon raja vasemmalla, oikeallaa kauttaaltaan hautamaata	yleiskuva	280	TKS	10.9.	2009	digi	
126096	510	Ii	Hamina	11. seurantakäynti, Alakatu 2 portin edessä oleva länsiprofiili. Hautamaa tasainen vaaleanruskea alue.	yleiskuva	340	TKS	10.9.	2009	digi	
126096	511	Ii	Hamina	11. seurantakäynti, Alakatu 2. CSY4/CSY7 oikealla, kaivausalue C täytön raja vasemmalla, keskellä hauta H17	lähikuva	280	TKS	10.9.	2009	digi	
126096	512	Ii	Hamina	11. seurantakäynti, Alakatu 2 portin edustan profiilia, osa 1	yleiskuva	250	TKS	10.9.	2009	digi	
126096	513	Ii	Hamina	11. seurantakäynti, Alakatu 2 portin edusta, osa 2, keskellä kuoppa H18	yleiskuva	0	TKS	10.9.	2009	digi	
126096	514	Ii	Hamina	11. seurantakäynti, Alakatu 2, H24	lähikuva	0	TKS	10.9.	2009	digi	
126096	515	Ii	Hamina	12. seurantakäynti, Yläkatu 17 ja Alakatu 2 välinen alue auki, postilaatikolla viimeiset haudat	yleiskuva	190	TKS	11.9.	2009	digi	
126096	516	Ii	Hamina	12. seurantakäynti, Alakatu 2 eteläpää, profiilissa pohjoisimmat hautausmaan haudat	yleiskuva	270	TKS	11.9.	2009	digi	
126096	517	Ii	Hamina	12. seurantakäynti, Alakatu 2 eteläpää, profiilissa pohjoisimmat hautausmaan haudat	lähikuva	280	TKS	11.9.	2009	digi	

ID	Nro	Kunta	Kohde	Aihe	Kommentti	Suunta	Kuvaaja	PVM	Vuosi	Tyyppi	Koko
126096	518	Ii	Hamina	12. seurantakäynti, Alakatu 2 rakennuksen edestä, viimeisten hautojen jälkeen pelkkää puhdasta pohjamaata	yleiskuva	350	TKS	11.9.	2009	digi	
126096	519	Ii	Hamina	12. seurantakäynti, Alakatu 2, H27 ja H30	lähikuva		TKS	11.9.	2009	digi	
126096	520	Ii	Hamina	13. seurantakäynti, Yläkatu 12, länsiprofiili, rakennuksen eteläpää, R1A ja R1B	yleiskuva	0	TKS	15.9.	2009	digi	
126096	521	Ii	Hamina	13. seurantakäynti, Yläkatu 12, länsiprofiili, rakennuksen eteläpää, R1A ja R1B	lähikuva		TKS	15.9.	2009	digi	

KM-pää	KM-ala	Alue	Ruutu	Yksikkö	Päämateriaali	Materiaali	Laji	Kuvaus	Kpl	Mitat	Paino	Muuta
2009038	1	A		ASY5	keramiikka	piiposliini	astia	2 kpl piiposliinia. Pohjapaloja, joista toinen ainakin kahvikupin pohja. Toinen valkea. Toinen on kärsinyt ehkä palossa, sillä karkea ja lasitetta ei ole jäljellä. On mahdollista, että palat ovat samasta astiasta.	2		3,9 g	
2009038	2	A		ASY5	keramiikka	posliini	astia	1 pala valkoista posliinia.	1		0,6 g	
2009038	3	A		ASY5	lasi		esinelasi	1 pala ehkä pienen apteekkipullon pohja.	1		2,1 g	
2009038	4	A		ASY5	lasi		ikkunalasi	17 palaa ikkunalasia. Kaikki palat ovat iridisoituneita. 12 palaa on kirkasta ikkunalasia ja viisi vaalean vihreää ikkunalasia.	17		12,7 g	
2009038	5	A		ASY5	lasi		pullolasi	11 kpl pullolasia, 1 pullon suuosa. 5 vaalean vihreää lasia, 3 tumman vihreitä, 2 ruskeaa ja 1 kirkasta lasia. 2 paloista iridisoituneita.	11		45,5 g	
2009038	6	A		ASY5	liitupiippu		esine	1 pala liitupiipun varren katkelmaa.	1		0,9 g	
2009038	7	A		ASY5	luu			1 pala eläimen luuta.	1		2,3 g	

KM-pää	KM-ala	Alue	Ruutu	Yksikkö	Päämateriaali	Materiaali	Laji	Kuvaus	Kpl	Mitat	Paino	Muuta
2009038	8	A		ASY9	lasi		tasolasi	1 pala tasolasia. Lasi on kirkasta paksuhkoa tasolasia.	1		4,7 g	
2009038	9	A		ASY10	keramiikka	posliini	astia	1 pala valkoista posliinia. Reunapala.	1		0,2 g	
2009038	10	A		ASY10	lasi		ikkunalasi	4 kpl ikkunalasia, 1 kirkas ja loput vihreitä. 2 paloista iridisoituneita. Kirkas ikkunalasin pala on muotoiltu reunasta kaarevaksi.	4		5,2 g	
2009038	11	A		ASY10	metalli	rauta	naula	1 kpl rautanauloja. Naulan ruoto-osan päässä jäännöksiä puusta. Kantaosa hieman katkennut.	1	Pituus n. 5 cm	5,1 g	
2009038	12	A		ASY13	metalli		ongenkoukku?	Esine pitkänomainen ja muotoiltu yhdestä ohuesta "metallinauhasta". Kyseessä saattaa olla ongenkoukku.	1	Pituus n. 5,5 cm	0,8 g	
2009038	13	B		BSY4	keramiikka	piiposliini	astia	7 palaa piiposliinia, joista 6 valkoisia ja 1 beige. 2 siirtokuvakuvio, toisessa sininen ja toisessa vihreä. 1 reunapala. 1 ehkä palanut, sillä karkea ja lasitusta ei enää ole paljoa jäljellä.	7		9,6 g	
2009038	14	B		BSY4	keramiikka	punasavi	astia	7 palaa punasavikeramiikkaa, joista viidessä on vihreä lasite ja aaltokoristelua. Yhdessä palassa on maalauskuviota, mutta ei lasitetta. Yksi reunapala, jossa ei ole lasitetta eikä muutakaan koristelua.	7		41,6 g	

KM-pää	KM-ala	Alue	Ruutu	Yksikkö	Päämateriaali	Materiaali	Laji	Kuvaus	Kpl	Mitat	Paino	Muuta
2009038	15	B		BSY4	lasi		ikkunalasi	14 palaa vihreää ikkunalasia. Yksi paloista on hieman iridisoitunut.	14		9,9 g	
2009038	16	B		BSY4	lasi		pullolasi	1 pala pullolasia. Vihertävän ruskea, paksu pala.	1		6,6 g	
2009038	17	B		BSY4	liitupiippu		esine	1 pala liitupiipun varren katkelmaa.	1		0,4 g	
2009038	18	B		BSY4	metalli	rauta	naula	2 kpl rautanauloja ja toisesta naulasta katkennut kantaosa irrallaan. Naulat ovat hieman käyriä ruoto-osan päistä.	3	Pituus n. 4,5 ja 10 cm	18,0 g	
2009038	19	B		BSY5	keramiikka	piiposliini	astia	28 palaa. 22 palassa ei koristelua. 3 vaal.sininen siirtokuvakuvio, 2 tummansininen siirtokuvakuvio ja 1 violetti siirtokuvakuvio (maisemakuvio). 8 beigen värisiä, loput valkoisia. 4 reunapalaa, joista yksi on ehkä palanut.	28		52,7 g	
2009038	20	B		BSY5	keramiikka	posliini	astia	1 pala valkoista posliinia.	1		1,2 g	
2009038	21	B		BSY5	keramiikka	punasavi	astia	17 palaa punasavikeramiikkaa. 12 palassa on boluskoristelua, neljässä palassa ei ollenkaan koristelua, yhdessä palassa jäänteitä lasituksesta. Kolme reunapalaa, joista kaksi on boluskoristeisia keramiikan paloja.	17		80,3 g	

KM-pää	KM-ala	Alue	Ruutu	Yksikkö	Päämateriaali	Materiaali	Laji	Kuvaus	Kpl	Mitat	Paino	Muuta
2009038	22	B		BSY5	lasi		esinelasi	18 palaa esinelasia. Suurin osa paloista vihreitä, mutta myös 3 palaa kirkasta lasia ja 3 palaa ruskeaa lasia. 4 reunapalaa, joista 2 reunaa käännettyjä, ja 1 pikarin pohja ja varsi. 1 paloista apteekkipullon pohja. Osa paloista hieman iridisoituneita.	18		38,5 g	
2009038	23	B		BSY5	lasi		helmi	1 kpl lasihelmiä. Lasihelmi on kirkasta lasia, muodoltaan pyöreä ja keskellä reikä. Helmi on hieman litteä reikäpuoliltaan.	1	Halkaisija n. 1cm	1,7 g	
2009038	24	B		BSY5	lasi		ikkunalasi	83 palaa vihreää ikkunalasia, joista 10 on hieman iridisoituneita ja kaksi palaa pahasti iridisoituneita. Yhdessä paloista on nähtävillä nyrhintää ja yksi paloista on muotoiltu reunasta pyöreäksi.	83		85,0 g	
2009038	25	B		BSY5	lasi		pullolasi	10 palaa pullolasia. Seitsemän palaa on ruskeita, yksi pala vihreää lasia ja yksi pullon suuosa on sininen. Kolme palaa hieman iridisoituneita, yksi pala enemmän iridisoitunut.	10		18,2 g	
2009038	26	B		BSY5	liitupiippu		esine	2 liitupiipun kopan palaa, joissa nähtävissä koristelua. Valkoisessa palassa kasviornamentiikka-aihe. Harmaassa palassa köynnös/punos-kuvio ja kohovekitystä.	2		0,9 g	
2009038	27	B		BSY5	liitupiippu		esine	4 kpl liitupiipun varren katkelmia ja1 kpl kopan paloja.	5		8,4 g	
2009038	28	B		BSY5	metalli	rauta	naula	7 kpl rautanauloja. Kaksi nauloista käyriä päistään, muut suoria.	7	Pituus 2,5-9 cm välillä	48,5 g	

KM-pää	KM-ala	Alue	Ruutu	Yksikkö	Päämateriaali	Materiaali	Laji	Kuvaus	Kpl	Mitat	Paino	Muuta
2009038	29	B		BSY5	luu			18 palaa luita, joista osa voi olla eläinten luita ja osa ihmisten luita. Seitsemän paloista on palaneita.	18		33,0 g	
2009038	30	B		BSY6	keramiikka	piiposliini	astia	1 pala piiposliinia, joka on ehkä palanut. Pala on hyvin karkea, eikä kirkasta lasitetta näe kuin mikroskoopin avulla.	1		0,6 g	
2009038	31	B		BSY6	keramiikka	punasavi	astia	13 palaa punasavikeramiikka. Kahdessa palassa vihreä lasite ja aaltokoristelua. Yksi reunapala, jonka ulko- ja sisäpuolella jäänteitä lasitteesta. Kymmenessä palassa ei ole lasitetta ollenkaan.	13		99,5 g	
2009038	32	B		BSY6	lasi		ikkunalasi	2 palaa ikkunalasia, joista toinen iridisoitunut.	2		2,7 g	
2009038	33	B		BSY6	lasi		pullolasi	1 pala pullolasia, lasi on ruskeaa.	1		1,1 g	
2009038	34	B		BSY6	metalli	rauta	naula	2 kpl nauloja. Toinen nauloista hieman käyrä.	2	Pituudet 2 cm ja 7,5 cm	9,7 g	
2009038	35	B		BSY7	keramiikka	punasavi	astia	1 pala punasavikeramiikkaa, jonka toisella puolella lasitteen jäänteitä.	1		1,9 g	

KM-pää	KM-ala	Alue	Ruutu	Yksikkö	Päämateriaali	Materiaali	Laji	Kuvaus	Kpl	Mitat	Paino	Muuta
2009038	36	B		BSY8	keramiikka	piiposliini	astia	Kolme on valkeita ja yksi beigen värinen. Beigen värinen pala on huokoisempaa kuin valkoiset keramiikan palat, palassa on kuitenkin kirkas lasite, kuten valkoisissakin paloissa. Yhdessä valkoisessa reunapalassa on maalattu sini-musta kuvio.	4		5,2 g	
2009038	37	B		BSY8	lasi		ikkunalasi	10 palaa ikkunalasia, joista viisi on iridisoituneita. Yhdessä paloista nähtävissä nyrhintää.	10		11,2 g	
2009038	38	B		BSY8	lasi		pullolasi	7 palaa pullolasia. Yksi paloista on iridisoitunut, eikä sen alkuperäistä väriä pysty sanomaan. Muut palat ovat väriltään vihreitä ja vihertävän ruskeita.	7		34,8 g	
2009038	39	B		BSY8	liitupiippu		esine	6 kpl liitupiipun varren katkelmia.	6		8,4 g	
2009038	40	B		BSY8	metalli	rauta	hakanen/naula	Rautahakanen tai naula kolmessa osassa.	3	Rautahakasen pituus 4,5 cm	11,4 g	
2009038	41	B		BSY8	luu			4 palaa luuta, joista kolme palaa on palanutta luuta. Ainakaan yksi palamaton luu ei ole ihmiselle kuuluva.	4		17,2 g	
2009038	42	B		BSY9	keramiikka	piiposliini	astia	3 palaa piiposliinia, joista kaksi on reunapaloja ja väriltään luonnon valkoisia. Yhdessä palassa vaalean sininen ja kirkkaan sininen siirtokuvakuvio.	3		2,7 g	

KM-pää	KM-ala	Alue	Ruutu	Yksikkö	Päämateriaali	Materiaali	Laji	Kuvaus	Kpl	Mitat	Paino	Muuta
2009038	43	B		BSY9	lasi		ikkunalasi	5 palaa vihreää ikkunalasia. Kahdessa palassa nähtävillä iridisoitumisen merkkejä.	5		6,1 g	
2009038	44	B		BSY9	lasi		pullolasi	4 palaa pullolasia. Kaikki palat ovat tumman vihreitä.	4		10,0 g	
2009038	45	B		BSY9	liitupiippu		esine	3 liitupiipun varren katkelmaa.	3		6,6 g	
2009038	46	B		BSY9	metalli	rauta	hela/sarana	Saranan tai helan tyyppinen esine. Toinen pää on vääntynyt.	1	3,5 x 3,5 cm	14,9 g	
2009038	47	B		BSY12	lasi		pullolasi	1 pala paksua ja tumman vihreää pullolasia.	1		5,0 g	
2009038	48	B		BSY12	liitupiippu		esine	1 pala liitupiipun varren katkelmaa.	1		2,8 g	
2009038	49	B		BSY21	metalli	kupari	hakanen	1 kpl kuparisia hakasia. Hakanen on koristeellinen ja siro, joten kyseessä luultavasti vaatehakanen.	1		0,3 g	Konservoitu

KM-pää	KM-ala	Alue	Ruutu	Yksikkö	Päämateriaali	Materiaali	Laji	Kuvaus	Kpl	Mitat	Paino	Muuta
2009038	50	B		BR2	keramiikka	piiposliini	astia	7 palaa piiposliinia. 3 todennäköisesti samasta astiasta, sillä niissä kaikissa on samanlainen sininen siirtokuvakuvio. Palat ehkä lohjenneita, sillä ohuita paloja, eikä toisella puolella ole lainkaan lasitetta. Lisäksi 4 palaa beigen väristä piiposliinia	7		3,8 g	
2009038	51	B		BR2	lasi		ikkunalasi	3 palaa vihreää ikkunalasia. Yksi paloista hieman iridisoitunut.	3		1,2 g	
2009038	52	B		BR2	lasi		pullolasi	3 palaa pullolasia, joista kaksi on vihreää lasia ja yksi ruskeaa lasia.	3		4,4 g	
2009038	53	B		BR2	metalli	kupari	lamppeti	2 palaa pellistä taivutettua koriste-esineen katkelmaa. Ilmeisesti ovat messinkilampetin koristereunaa, jossa on koristelua. Ripustuslenkki niitattuna reunassa. Leikkausjäljet reunassa. Palat tulivat BR2 kivien välistä.	2	3,9 x 6 cm ja 3,2 x 7 cm	15,0 g	Konservoitu
2009038	54	B		BR2	metalli	rauta	naula	3 kpl rautanauloja ja 2 naulan katkelmaa, jotka ovat katkenneet yhdestä nauloista. Kaksi naulaa on päistään käyriä.	5	Pituus 2,5-4 cm välillä	13,8 g	
2009038	55	B		BR2	luu			10 palaa eläimen luita.	10		57,3 g	
2009038	56	B		BR2	luu			2 palaa palanutta luuta.	2		0,8 g	

KM-pää	KM-ala	Alue	Ruutu	Yksikkö	Päämateriaali	Materiaali	Laji	Kuvaus	Kpl	Mitat	Paino	Muuta
2009038	57	C		CSY2/CSY22	keramiikka	piiposliini	astia	1 pieni pala piiposliinia, jossa on vähän lasitusta jäljellä.	1		0,2 g	
2009038	58	C		CSY2/CSY22	liitupiippu		esine	1 pala liitupiipun varren katkelmaa.	1		0,9 g	
2009038	59	C		CSY2/CSY22	metalli	lyijy	luoti	Ilmakiväärin luoti.	1	Pituus n. 0,5 cm	0,5 g	
2009038	60	C	102/52	CSY2/CH10	lasi		pullolasi	1 pala vihreää pullolasia.	1		0,5 g	
2009038	61	C	102/52	CSY2/CH10	muovi	akryyli		1 pala akryylilevyä.	1		1,0 g	
2009038	62	C	102/52	CSY3	luu			Palanutta luuta pieninä paloina.	74		12,6 g	
2009038	63	C	102/54	CSY3	luu			Palanutta luuta pieninä paloina.	9		4,3 g	

KM-pää	KM-ala	Alue	Ruutu	Yksikkö	Päämateriaali	Materiaali	Laji	Kuvaus	Kpl	Mitat	Paino	Muuta
2009038	64	C	104/48	CSY10	keramiikka	punasavi	astia	1 pala punasavikeramiikkaa. Palassa ei näkyvillä lasitetta, mutta palassa on uurrettua pistekoristelua.	1		1,3 g	
2009038	65	C	104/48	CSY10	lasi		esinelasi	1 pala lasia, joka on luultavasti ollut palossa, sillä sen päälle on tullut samea, kivenomainen pinta. Lasi on reunapala.	1		1,1 g	
2009038	66	C	104/48	CSY10	lasi		pullolasi	6 palaa pullolasia, joista kaksi on vihreää lasia ja loput kirkasta. Yksi kirkkaista lasin paloista on pohjapala.	6		27,4 g	
2009038	67	C	106/52	CSY17	keramiikka	punasavi	astia	5 palaa punasavikeramiikkaa. Yhdessä vadin pohjapalassa sisäpuolella spiraalikoristelu ja lasite. Neljässä muussa palassa ei näy koristelua.	5		82,4 g	
2009038	68	C	106/52	CSY17	lasi		ikkunalasi	1 pala kirkasta ikkunalasia.	1		5,7 g	
2009038	69	C	106/52	CSY17	luu			1 kpl eläimen hampaita.	1		14,6 g	
2009038	70	C		CSY21	keramiikka	piiposliini	astia/esine	2 palaa piiposliinia. Molemmat palat ovat luonnon valkoisia. Toinen paloista on pohjapala jostain astiasta. Toinen pala taas on täysin suora, laattamainen pala, joka ei ole välttämättä astiasta ollenkaan.	2		5,5 g	

KM-pää	KM-ala	Alue	Ruutu	Yksikkö	Päämateriaali	Materiaali	Laji	Kuvaus	Kpl	Mitat	Paino	Muuta
2009038	71	C		CSY21	keramiikka	posliini	astia	3 palaa valkoista posliinia. Palat ovat samasta astiasta, matalasta vadista.	3		6,3 g	
2009038	72	C		CSY21	lasi		esinelasi	6 palaa esinelasia, joista 3 on vaal.punaisia ja niissä on viivoitusta. 3 palaa oranssia lasia, joista 1 voisi olla apteekkipullon/hajuvesipullon kaula.	6		14,2 g	
2009038	73	C		CSY21	lasi		pullolasi	20 palaa pullolasia, joista viisi on vihreää lasia ja loput kirkasta. Yhdessä lasin palassa on kirjoitusta, kirjaimet vaikuttavat venäläisiltä. Yksi paloista on sivureunasta ja yksi ehkä pullon kaulasta.	20		74,3 g	
2009038	74	C		CSY21	metalli	rauta	naula	2 kpl rautanauloja.	2	Pituudet 7,5 cm ja 8 cm	16,0 g	
2009038	75	C		CSY21	luu			Palanutta luuta pieninä paloina.	22		20,5 g	
2009038	76	C	100/50	CSY23	lasi		pullolasi	1 pala vihertävää pullolasia, jonka kyljessä lukee "...IET..."	1		6,2 g	
2009038	77	C	100/50	CSY23	metalli	rauta	naula	4 kpl rautanauloja.	4	Pituus 7-8,5 cm välillä	121,6 g	

KM-pää	KM-ala	Alue	Ruutu	Yksikkö	Päämateriaali	Materiaali	Laji	Kuvaus	Kpl	Mitat	Paino	Muuta
2009038	78	C	100/50	CSY23	nahka			1 pala nahkaa, joka on todennäköisesti leikkuujätettä.	1		0,9 g	
2009038	79	C	100/50	CSY23	luu			1 pala eläimen luuta.	1		0,6 g	
2009038	80	C	100/52	CSY23	lasi		ikkunalasi	6 palaa vihreää ikkunalasia, palat ovat ehkä palaneet jossain vaiheessa, sillä ovat sameita.	6		6,5 g	
2009038	81	C	100/52	CSY23	metalli	rauta	naula	7 kpl rautanauloja. Neljässä naulassa jäämiä puusta.	7	Pituus 1,5-8,5 cm välillä	61,4 g	
2009038	82	C	100/52	CSY23	luu			1 pala eläimen luuta.	1		6,1 g	
2009038	83	C	100/52	CSY23	luu			Palanutta luuta pieninä paloina.	15		14,6 g	
2009038	84	C	98/58	CSY25	metalli	rauta	naula	1 kpl rautanauloja.	1	Pituus n. 5 cm	14,6 g	

KM-pää	KM-ala	Alue	Ruutu	Yksikkö	Päämateriaali	Materiaali	Laji	Kuvaus	Kpl	Mitat	Paino	Muuta
2009038	85	C	100/56	CSY25	luu			Palanutta luuta pieninä paloina.	12		3,2 g	
2009038	86	C	100/50	CSY26	metalli		esine	1 pala metallia. Metallin pala on taitettu kahtia ja se on väriltään vihertävän kullan sävyinen, siinä on viivoitusta pinnassa.	1	1,5 x 0,9 cm	1,3 g	
2009038	87	C	100/50	CSY26	metalli	rauta	naula	2 kpl rautanauloja. Toinen nauloista on ruoto-osan alapäästä käyrä.	2	Pituudet 3 cm ja 9 cm	19,0 g	
2009038	88	C	100/50	CSY26	luu			1 pala eläimen luuta.	1		0,7 g	
2009038	89	C	102/50	CSY29	lasi		pullolasi	1 pala kirkasta pullolasia.	1		2,8 g	
2009038	90	C	102/50	CSY29	luu			1 kpl ihmisen välihampaita.	1		0,5 g	
2009038	91	C	100/54	CSY32	lasi		ikkunalasi	1 pala kirkasta ikkunalasia.	1		0,9 g	

KM-pää	KM-ala	Alue	Ruutu	Yksikkö	Päämateriaali	Materiaali	Laji	Kuvaus	Kpl	Mitat	Paino	Muuta
2009038	92	C	100/56	CSY33	keramiikka	piiposliini	astia	Viidessä maalattu kukkakuvio ja reunapaloissa näkyy myös koristeviiva, joka kiertää todennäköisesti koko astian reunan. Maalauskuvio on punainen. Kaksi reunapalaa ja kolme pohjapalaa. Kaikki palat ovat valkoisia.	10		13.0 g	
2009038	93	C	100/56	CSY33	lasi		ikkunalasi	2 palaa vihreää ikkunalasia. Molemmat iridisoituneita.	2		1,0 g	
2009038	94	C	100/56	CSY33	liitupiippu		esine	1 pieni pala liitupiipun koppaa.	1		0,2 g	
2009038	95	C	100/56	CSY33	liitupiippu		esine	2 liitupiipun varren katkelmaa.	2		0,6 g	
2009038	96	C	100/56	CSY33	metalli	rauta	naula	6 kpl rautanauloja. Kaikki naulat käyriä. Yhdestä naulasta puuttuu kantaosa kokonaan.	6	Pituus 2,5-7 cm välillä	49,5 g	
2009038	97	C	100/56	CSY33	luu			2 palaa luuta, joista toinen mahdollisesti ihmisen luuta.	2		31,0 g	
2009038	98	C	100/56	CSY33	luu			Palanutta luuta pieninä paloina.	133		146,5 g	

KM-pää	KM-ala	Alue	Ruutu	Yksikkö	Päämateriaali	Materiaali	Laji	Kuvaus	Kpl	Mitat	Paino	Muuta
2009038	99	C	100/56	CSY33	kivi	pii		1 piikiven pala.	1		2,8 g	
2009038	100	C	100/50	CSY37	metalli	rauta	naula	1 kpl rautanauloja.	1	Pituus n. 8 cm.	10,1 g	
2009038	101	C	100/50	CSY42	keramiikka	posliini	astia	1 pala valkoista posliinia.	1		0,6 g	
2009038	102	C	100/50	CSY42	keramiikka	punasavi	astia	1 pala punasavikeramiikkaa. Lasitetta vain vähän jäljellä.	1		8,5 g	
2009038	103	C	100/50	CSY42	lasi		esinelasi	3 palaa esinelasia, joista 2 palaa on kirkasta lasia ja 1 pala oranssia lasia.	3		2,6 g	
2009038	104	C	100/50	CSY42	lasi		ikkunalasi	13 palaa ikkunalasia, joista 4 palaa on kirkasta lasia, paloista 6 on iridisoituneita. 2 palaa samean värisiä.	13		19,7 g	
2009038	105	C	100/50	CSY42	lasi		pullolasi	3 palaa pullolasia, joista 1 pala kirkasta lasia, 1 pala vihreää lasia ja 1 pala ruskeaa lasia.	3		14,9 g	

KM-pää	KM-ala	Alue	Ruutu	Yksikkö	Päämateriaali	Materiaali	Laji	Kuvaus	Kpl	Mitat	Paino	Muuta
2009038	106	C	100/50	CSY42	liitupiippu		esine	1 liitupiipun varren katkelma.	1		3,6 g	
2009038	107	C	100/50	CSY42	metalli	rauta	esine	24 palaa ohutta metallilaattaa.	24		27,7 g	
2009038	108	C	100/50	CSY42	metalli	rauta	naula	8 kpl rautanauloja. Neljä nauloista on käyriä ja yhdestä puuttuu kantaosa.	8	Pituus 6-13,4 cm välillä	161,1 g	
2009038	109	C	100/50	CSY42	nahka			9 palaa nahan leikkuujätettä.	9		12,2 g	
2009038	110	C	100/50	CSY42	luu			3 palaa eläimen luuta.	3		13,2 g	
2009038	111	C	100/54	CSY42	nahka			1 pala nahkaa, kengänpohja.	1		25,7 g	Poistettu
2009038	112	C	104/54	CSY46	luu			1 pala palanutta luuta.	1		1,3 g	

KM-pää	KM-ala	Alue	Ruutu	Yksikkö	Päämateriaali	Materiaali	Laji	Kuvaus	Kpl	Mitat	Paino	Muuta
2009038	113	C	104/54	CSY50	lasi		ikkunalasi	2 palaa vihreää ikkunalasia, molemmat palat ovat iridisoituneita.	2		2,8 g	
2009038	114	C	104/54	CSY50	luu			2 palaa luuta.	2		0,9 g	
2009038	115	C	104/54	CSY50	luu			2 palaa palanutta luuta.	2		0,4 g	
2009038	116	C	100/58	CSY62	keramiikka	piiposliini	astia	3 palaa piiposliinia. Kahdessa palassa samanlainen sininen siirtokuvakuvio. Yhdessä palassa ei ole koristelua.	3		2,0 g	
2009038	117	C	100/58	CSY62	lasi		ikkunalasi	2 palaa vihreää ikkunalasia. Toinen paloista on iridisoitunut.	2		0,3 g	
2009038	118	C	100/58	CSY62	metalli	rauta	naula	1 kpl rautanauloja. Naulassa on kiinni jäänteitä hiiltyneestä puusta.	1	Pituus n. 7 cm	19,6 g	
2009038	119	C	98/58	CSY65	keramiikka	piiposliini	astia	5 palaa piiposliinia, joista kahdessa palassa on koristelua: harmaa/musta kuviointi ja sininen siirtokuvakuvio. 1 kpl reunapaloja.	5		1,7 g	

KM-pää	KM-ala	Alue	Ruutu	Yksikkö	Päämateriaali	Materiaali	Laji	Kuvaus	Kpl	Mitat	Paino	Muuta
2009038	120	C	98/58	CSY65	keramiikka	posliini	astia	1 pala valkoista posliinia. Reunapala.	1		1,3 g	
2009038	121	C	98/58	CSY65	lasi		esinelasi	1 pala vihreää esinelasia.	1		0 g	
2009038	122	C	98/58	CSY65	lasi		ikkunalasi	3 palaa vihreää ikkunalasia, joista 2 palaa iridisoituneita.	3		0,9 g	
2009038	123	C	98/58	CSY65	lasi		pullolasi	6 palaa vihreää ja iridisoitunutta pullolasia.	6		8,6 g	
2009038	124	C	98/58	CSY65	liitupiippu		esine	1 liitupiipun kopan kappale. Koppa on valkoinen, eikä siinä ole koristelua.	1		0,9 g	
2009038	125	C	98/58	CSY65	metalli	rauta	esine	1 kpl rautaesineitä. Esine on litteä ja kolmion muotoinen.	1		27,6 g	
2009038	126	C	98/58	CSY65	metalli	rauta	naula	3 kpl rautanauloja. Yksi nauloista on käyrä.	3	Pituus 5-6,4 cm välillä	28,6 g	

KM-pää	KM-ala	Alue	Ruutu	Yksikkö	Päämateriaali	Materiaali	Laji	Kuvaus	Kpl	Mitat	Paino	Muuta
2009038	127	C	98/58	CSY65	luu			7 palaa eläimen luuta.	7		13,0 g	
2009038	128	C	108/54	CSY65	keramiikka	piiposliini	astia	1 pala valkoista piiposliinia. Reunapala.	1		0,2 g	
2009038	129	C	108/54	CSY65	lasi		ikkunalasi	1 pala vihreää ja iridisotunutta ikkunalasia.	1		0,4 g	
2009038	130	C	108/54	CSY65	lasi		pullolasi	1 pala vihertävän ruskeaa pullolasia. Pohjapala.	1		3,5 g	
2009038	131	C	108/54	CSY65	luu			1 pala eläimen luuta.	1		10,7 g	
2009038	132	C	100/58	CSY75	metalli	rauta	naula	3 kpl rautanauloja. Yksi nauloista on käyrä.	3	Pituus 5,6-6,8 cm välillä	45,7 g	
2009038	133	C	100/58	CSY75	luu			Palanutta luuta pieninä paloina.	23		14,1 g	

KM-pää	KM-ala	Alue	Ruutu	Yksikkö	Päämateriaali	Materiaali	Laji	Kuvaus	Kpl	Mitat	Paino	Muuta
2009038	134	C		CSY76	metalli	rauta	naula	1 kpl rautanauloja.	1	Pituus 8,1 cm	11,7 g	
2009038	135	C		CSY76	luu			2 palaa palanutta luuta.	2		1,3 g	
2009038	136	C		CSY77	metalli	rauta	naula	2 kpl rautanauloja, joista toinen on käyrä.	2	Pituudet 5,3 cm ja 6,1 cm	21,8 g	
2009038	137	C		CSY77	luu			Palanutta luuta pieninä paloina.	49		46,1 g	
2009038	138	C	104/58	CSY79/ CSY80	metalli	rauta	esine	1 kpl rautaesineitä. Esine on litteä ja puolipyöreä.	1		17,1 g	
2009038	139	C	104/58	CSY79/ CSY80	metalli	rauta	naula	11 kpl rautanauloja.	11	Pituudet 2,1-8,8 cm välillä	101,7 g	
2009038	140	C	104/58	CSY79/ CSY80	luu			Palanutta luuta pieninä paloina.	280		240,4 g	

KM-pää	KM-ala	Alue	Ruutu	Yksikkö	Päämateriaali	Materiaali	Laji	Kuvaus	Kpl	Mitat	Paino	Muuta
2009038	141	C	102/52	CR1/CS Y22	metalli	rauta	pultti	1 kpl rautapultteja.	1	Pituus n. 19,5 cm	427,1 g	
2009038	142	C	102/54	CR1/CS Y22	lasi		ikkunalasi	1 pala vihreää ikkunalasia.	1		0 g	
2009038	143	C	102/54	CR1/CS Y22	lasi		tasolasi	1 pala paksua vihreää tasolasia. Väri on samea ja se on iridisoitunut.	1		2,6 g	
2009038	144	C	102/54	CR1/CS Y22	metalli	hopea	raha	1 kpl rahoja (kolikko1). 1 fyrk Hans (Johan II) ajalta (v. 1497-1501). Raha lyöty Västeråsissa. Ohut, kaksipuolinen ja sen matalat leimat näkyvät melko hyvin. "MONETA AROSIE" ja toisella puolen: "IO...OD SOREX SW". Kork. 7,69 mmpy.	1	Halkaisija 1,8 cm	0,9 g	Konservoitu
2009038	145	C	102/54	CR1/CS Y22	metalli	rauta	naula	21 kpl rautanauloja, joista kuusi käyriä ruoto-osan alapäästä, kolmessa jäänteitä puusta (ehkä arkusta), yhdestä naulasta puuttuu kantaosa.	21	Pituus 1,5-8 cm välillä	142,3 g	
2009038	146	C	102/54	CR1/CS Y22	luu			7 palaa luuta. Ovat luultavasti eläinten luita.	7		4,2 g	
2009038	147	C	102/54	CR1/CS Y22	luu			Palanutta luuta pieninä paloina.	35		12,6 g	

KM-pää	KM-ala	Alue	Ruutu	Yksikkö	Päämateriaali	Materiaali	Laji	Kuvaus	Kpl	Mitat	Paino	Muuta
2009038	148	C	102/56	CR1/CS Y22	metalli	rauta	naula	1 kpl rautanaulan kantaosia.	1	Halkaisija 1,1 cm	2,1 g	Konservoitu
2009038	149	C	102/54 ja 104/54	CR1/CS Y22	metalli	rauta	naula	9 kpl rautanauloja, joista kolme on käyriä ruoto-osan alapäästä ja kahdessa on jäänteitä puusta (ehkä arkusta).	9	Pituus 3-7,5 cm välillä	92,2 g	
2009038	150	C	102/54 ja 104/54	CR1/CS Y22	luu			Palanutta luuta pieninä paloina.	80		17,1 g	
2009038	151	C	104/54	CR1/CS Y22	keramiikka	piiposliini	astia	3 palaa piiposliinia, joista kahdessa palassa on maalattu sininen viiva. Yksi reunapala.	3		0,7 g	
2009038	152	C	104/54	CR1/CS Y22	lasi		ikkunalasi	6 palaa ikkunalasia, joista 3 palaa on kirkasta lasia. Yhdessä palassa nyrhintää, yksi pala muotoiltu reunasta pyöreäksi. Yksi paloista on iridisoitunut.	6		5,5 g	
2009038	153	C	104/54	CR1/CS Y22	lasi		pullolasi	7 palaa pullolasia, joista 2 on kirkasta lasia, 3 vihreää lasia ja 2 ruskeaa lasia.	7		10,0 g	
2009038	154	C	104/54	CR1/CS Y22	lasi			1 pala sulanutta lasia	1		1,2 g	

KM-pää	KM-ala	Alue	Ruutu	Yksikkö	Päämateriaali	Materiaali	Laji	Kuvaus	Kpl	Mitat	Paino	Muuta
2009038	155	C	104/54	CR1/CS Y22	liitupiippu		esine	1 liitupiipun varren katkelma.	1		3,2 g	
2009038	156	C	104/54	CR1/CS Y22	metalli	rauta	naula	9 kpl rautanauloja, yksi naulan kanta ja yksi ruoto-osa. Yksi naula on käyrä ruoto-osan alapäästä ja yksi kaartuu jo ruoto-osan yläpäästä.	11	Pituus 2-10 cm välillä	37,0 g	
2009038	157	C	104/54	CR1/CS Y22	luu			Palanutta luuta pieninä paloina.	117		43,1 g	
2009038	158	C	100/48	CR2	lasi		esinelasi	5 palaa ohutta ja kirkasta lasia.	5		0,9 g	
2009038	159	C	100/48	CR2	metalli	rauta	naula	1 kpl rautanauloja.	1	Pituus n. 2,5 cm	1,0 g	
2009038	160	C	100/48	CR2	nahka			3 palaa nahan leikkuujätettä.	3		35,2 g	Poistettu
2009038	161	C	100/48	CR2	luu			1 pala eläimen luuta.	1		1,6 g	

KM-pää	KM-ala	Alue	Ruutu	Yksikkö	Päämateriaali	Materiaali	Laji	Kuvaus	Kpl	Mitat	Paino	Muuta
2009038	162	C	100/50	CR2	keramiikka	fajanssi	astia	1 pala fajanssia, jonka toisella puolella sininen koristelu.	1		1,7 g	
2009038	163	C	100/50	CR2	keramiikka	piiposliini	astia	5 palaa valkoista piiposliinia, joista ainakin 4 palaa kuuluu samalle astialle, kahvikupille. 2 kahvan palaa, jotka katkenneet samasta kahvasta ja 2 reunapalaa.	5		20,3 g	
2009038	164	C	100/50	CR2	keramiikka	posliini	astia	2 palaa posliinia. Kultakoristelua paloissa. Toinen paloista on pohjapala.	2		4,6 g	
2009038	165	C	100/50	CR2	keramiikka	punasavi	astia	1 pala boluskoristeista punasavikeramiikkaa.	1		5,1 g	
2009038	166	C	100/50	CR2	lasi		esinelasi	37 palaa kirkasta esinelasia, joista 3 kpl reunapaloja ja 1 kpl pohjapaloja	37		107,0 g	
2009038	167	C	100/50	CR2	lasi		ikkunalasi	17 palaa ikkunalasia, joista 9 palaa on kirkasta lasia ja loput vihreää lasia. Yksi reunapala ja yhdessä palassa nyrhintää.	17		20,9 g	
2009038	168	C	100/50	CR2	lasi		pullolasi	1 pala vihreää pullolasia.	1		4,3 g	

KM-pää	KM-ala	Alue	Ruutu	Yksikkö	Päämateriaali	Materiaali	Laji	Kuvaus	Kpl	Mitat	Paino	Muuta
2009038	169	C	100/50	CR2	liitupiippu		esine	2 liitupiipun varren katkelmaa.	2		2,1 g	
2009038	170	C	100/50	CR2	metalli	rauta	esine	41 palaa ohuehkoa rautalaattaa.	41		62,5 g	
2009038	171	C	100/50	CR2	metalli	rauta	naula	23 kpl rautanauloja, joista 10 on käyriä. Yhdessä naulassa on puun jäänteitä. Viidestä naulasta puuttuu kantaosa kokonaan.	23	Pituus 1,6-11,5 cm välillä	192,0 g	
2009038	172	C	100/50	CR2	nahka			7 palaa nahan leikkuujätettä.	7		4,3 g	
2009038	173	C	100/50	CR2	puu			4 palaa puuta. Palat eivät muodosta mitään esinettä.	4		4,6 g	
2009038	174	C	100/50	CR2	luu			4 palaa eläimen luuta.	4		10,8 g	
2009038	175	C	100/50	CR2	luu			3 palaa palanutta luuta.	3		1,3 g	

KM-pää	KM-ala	Alue	Ruutu	Yksikkö	Päämateriaali	Materiaali	Laji	Kuvaus	Kpl	Mitat	Paino	Muuta
2009038	176	C	102/48	CR2	lasi		ikkunalasi	6 palaa ikkunalasia, joista 2 palaa kirkasta lasia ja loput vihreää lasia. Yksi paloista on iridisoitunut.	6		1,8 g	
2009038	177	C	102/48	CR2	metalli	rauta	naula	1 kpl rautanauloja.	1	Pituus n. 1,8 cm	2,1 g	
2009038	178	C		CR2	keramiikka	piiposliini	astia	15 palaa piiposliinia, joista ainakin 6 palaa on samasta astiasta, kahvikupista. Paloissa on koristeluna (kuten CR2/CSY56, koristelu 2.) sininen maalattu viiva, joka reunustaa sekä astian reunaa että pohjaa. 4 kpl reunapaloja ja 2 kpl pohjapaloja.	15		43,4 g	
2009038	179	C		CR2	lasi		esinelasi	1 pala kirkasta, ohutta lasia.	1		0,6 g	
2009038	180	C		CR2	lasi		ikkunalasi	5 palaa ikkunalasia, joista 2 palaa on kirkasta lasia ja loput vihreää lasia. Kahdessa palassa nyrhintää.	5		14,1 g	
2009038	181	C		CR2	lasi		pullolasi	1 pala vihreää pullolasia.	1		3,1 g	
2009038	182	C		CR2	metalli	rauta	naula	3 kpl rautanauloja.	3	Pituus 2,2-3,9 cm välillä	8,2 g	

KM-pää	KM-ala	Alue	Ruutu	Yksikkö	Päämateriaali	Materiaali	Laji	Kuvaus	Kpl	Mitat	Paino	Muuta
2009038	183	C	100/48	CR2/CS Y28=CS Y47	lasi		ikkunalasi	1 pala vihreää ikkunalasia.	1		0,3 g	
2009038	184	C	100/48	CR2/CS Y28=CS Y47	lasi		pullolasi	4 palaa pullolasia, joista 3 palaa on vihreää lasia ja 1 kirkasta lasia.	4		12,7 g	
2009038	185	C	100/50	CR2/CS Y28=CS Y47	keramiikka	fajanssi	astia	4 palaa valkoista fajanssia. Lasite on lohkeillut.	4		7,5 g	
2009038	186	C	100/50	CR2/CS Y28=CS Y47	lasi		ikkunalasi	3 palaa vihreää ikkunalasia. Yksi paloista on iridisoitunut ja kaksi palaa sameita.	3		6,7 g	
2009038	187	C	100/50	CR2/CS Y28=CS Y47	lasi		pullolasi	2 palaa pullolasia, joista toinen on vihreän värinen pullon suuosa ja toinen iridisoitunutta, ruskeaa lasia.	2		6,6 g	
2009038	188	C	100/50	CR2/CS Y28=CS Y47	liitupiippu		esine	1 liitupiipun kopan pala. Koppa on väriltään punertavan ruskea ja siinä on kohokoristelua.	1		3,2 g	
2009038	189	C	100/50	CR2/CS Y28=CS Y47	liitupiippu		esine	9 liitupiipun varren katkelmaa. Yksi varsista on ruskea, muut valkoisia. Varsissa ei ole koristelua.	9		12,3 g	

KM-pää	KM-ala	Alue	Ruutu	Yksikkö	Päämateriaali	Materiaali	Laji	Kuvaus	Kpl	Mitat	Paino	Muuta
2009038	190	C	100/50	CR2/CS Y28=CS Y47	metalli	rauta	naula	5 kpl rautanauloja, joista 4 on käyriä ja yhdestä puuttuu kantaosa kokonaan.	5	Pituus 3,2-7,1 cm välillä	22,8 g	
2009038	191	C	100/50	CR2/CS Y28=CS Y47	luu			2 palaa palanutta luuta.	2		0,4 g	
2009038	192	C	100/48	CR2/CS Y40	keramiikka	posliini	esine	1 pala valkoista posliiniesinettä.	1	1,4 cm x 1,6 cm	1,8 g	
2009038	193	C	100/48	CR2/CS Y40	lasi		esinelasi	4 palaa lasia, joista yksi pala on kirkasta lasia ja loput vihreää lasia.	4		3,2 g	
2009038	194	C	100/48	CR2/CS Y40	lasi		ikkunalasi	8 palaa ikkunalasia, joista 5 palaa on kirkasta lasia ja loput vihreää lasia.	8		5,8 g	
2009038	195	C	100/48	CR2/CS Y40	lasi		pullolasi	9 palaa pullolasia, joista kaksi palaa kirkasta lasia, neljä palaa keltaista lasia, yksi pala vihreää lasia ja kaksi palaa ruskeaa lasia.	9		23,9 g	
2009038	196	C	100/48	CR2/CS Y40	liitupiippu		esine	1 liitupiipun kopan palanen. Pala on väriltään punertava ja siinä on kohokoristelua.	1		0,3 g	

KM-pää	KM-ala	Alue	Ruutu	Yksikkö	Päämateriaali	Materiaali	Laji	Kuvaus	Kpl	Mitat	Paino	Muuta
2009038	197	C	100/48	CR2/CS Y40	metalli	rauta	naula	2 kpl rautanauloja ja 3 kpl naulan kantaosia.	5	Pituus 4,5 cm ja 4,1 cm	18,6 g	
2009038	198	C	100/48	CR2/CS Y40	metalli	rauta	pata	1 kpl rautapadan kappaleita. Pala on reunapala.	1		30,2 g	Konservoitu
2009038	199	C	102/48	CR2/CS Y40	lasi		esinelasi	6 palaa lasia, joista 2 palaa kirkasta lasia ja loput vihreää lasia.	6		2,0 g	
2009038	200	C	102/48	CR2/CS Y40	metalli	rauta	naula	1 kpl rautanauloja.	1	Pituus 2,2 cm	1,3 g	
2009038	201	C	100/50	CR2/CS Y45	keramiikka	posliini	astia	2 palaa valkoista posliinia.	2		6,0 g	
2009038	202	C	100/50	CR2/CS Y45	lasi		esinelasi	5 palaa kirkasta esinelasia, joista yksi on reunapala.	5		0,9 g	
2009038	203	C	100/50	CR2/CS Y45	lasi		ikkunalasi	12 palaa ikkunalasia, joista 6 kirkasta lasia. Kahdessa palassa nyrhintää ja kaksi paloista on samean värisiä, yksi paloista on iridisoitunut.	12		31,7 g	

KM-pää	KM-ala	Alue	Ruutu	Yksikkö	Päämateriaali	Materiaali	Laji	Kuvaus	Kpl	Mitat	Paino	Muuta
2009038	204	C	100/50	CR2/CS Y45	lasi		pullolasi	15 palaa kellertävän vihreää pullolasia.	15		46,4 g	
2009038	205	C	100/50	CR2/CS Y45	liitupiippu		esine	3 liitupiipun varren katkelma, joista yhdessä kiinni myös kopan tyviosaa, kohokoristeluna viivoitusta ja pisteytystä, varsi on väriltään punertava.	3		4,0 g	
2009038	206	C	100/50	CR2/CS Y45	metalli	rauta	esine	1 kpl rautaesineitä. Esine on pitkän mallinen, litteä ja käyrä.	1	Pituus 2,1 cm	2,4 g	
2009038	207	C	100/50	CR2/CS Y45	metalli	tina/lyijy	nappi	1 kpl nappeja. Nappi on pyöreä, mutta kuperan mallinen. Keskellä on risti, jonka avoimet reunat muodostavat reiät ompelemista varten. Napin takareunassa on kirjaimia.	1	Halkaisija 1,6 cm	1,8 g	Konservoitu
2009038	208	C	100/50	CR2/CS Y45	metalli	tina/lyijy	nappi	1 kpl nappeja. Nappi on pyöreä, mutta se on murtunut ja vääntynyt. Napissa on kohoreunus ja sisempänä keskellä on toinen kohoreunus ja sen sisällä kohopiste. Napin ompelureikä on napin nurjalla puolella, eikä siis mene napin läpi.	1	Halkaisija 1,5 cm	1,6 g	Konservoitu
2009038	209	C	100/50	CR2/CS Y45	metalli	rauta	naula	3 kpl rautanauloja, joista yksi on hieman käyrä ruoto-osan alapäästä.	3	Pituus 3,1-5,5 cm välillä	14,9 g	
2009038	210	C	100/50	CR2/CS Y45	nahka			2 palaa nahan leikkuujätettä.	2		1,1 g	

KM-pää	KM-ala	Alue	Ruutu	Yksikkö	Päämateriaali	Materiaali	Laji	Kuvaus	Kpl	Mitat	Paino	Muuta
2009038	211	C	100/50	CR2/CS Y45	luu			2 palaa luuta, joista ainakin toinen on eläimen luuta.	2		10,6 g	
2009038	212	C		CR2/CS Y52	lasi		ikkunalasi	4 palaa kirkasta lasia. Yhdessä palassa nyrhintää ja kaksi palaa iridisoituneita. Useampi ikkunalasin pala on sameita. Kahdessa palassa nähtävissä muotoilua, toinen on yhdeltä reunaltaan pyöreä ja toisen palan useampia reunoja on muotoiltu.	21		28,0 g	
2009038	213	C		CR2/CS Y52	liitupiippu		esine	3 liitupiipun varren katkelmaa.	3		5,8 g	Hävinnyt
2009038	214	C		CR2/CS Y52	metalli	rauta	esine	1 kpl rautaa. Pala on epämääräinen, eikä siitä pysty sanomaan, mikä esine kyseessä. Pala on kolmion muotoinen.	1	2,2 x 2,9 cm	8,7 g	
2009038	215	C		CR2/CS Y52	metalli	rauta	naula	2 kpl rautanauloja. Toisessa naulassa jäänteitä puusta.	2	Pituudet 5,2 cm ja 8,7 cm	19,4 g	
2009038	216	C		CR2/CS Y56	keramiikka	piiposliini	astia	17 reunap., 9 pohjap., kahvoja 2 ja 3 p., joissa on sekä reuna että pohja. 7 eri koristelutyyliä: (1.) 5 Villeroy & Boch lautasesta/vadista. Pohjassa "mercury"-leima, Dresden. Leima ajoittuu 1874-1909.	46		255,6 g	
2009038	217	C		CR2/CS Y56	keramiikka	posliini	astia	11 palaa valkoista posliinia, joista 4 kpl pohjapaloja. Yhdessä palassa vihreä koristelu. Neljässä palassa kohokoristelua/vekitystä.	11		18,1 g	

KM-pää	KM-ala	Alue	Ruutu	Yksikkö	Päämateriaali	Materiaali	Laji	Kuvaus	Kpl	Mitat	Paino	Muuta
2009038	218	C		CR2/CS Y56	keramiikka	punasavi	astia	15 palaa punasavikeramiikkaa, joista 7 kpl reunapaloja ja 2 kpl pohjapaloja. 13 palassa boluskoristelu, palat ovat isommasta ruukusta/vadista. Yhdessä palassa uurrekoristelua ja lasite päällä.	15	Arvioitu halkaisija bolus-koristeiselle ruukulle	849,8 g	
2009038	219	C		CR2/CS Y56	lasi		esine	1 kpl lasiesineitä, joka on helmen tapainen, mutta siinä ei ole läpimenevää reikää. Esine on muodoltaan pyöreä ja väriltään sini-valkoinen. Esine on katkennut kahtia ja sen sisällä on metallia.	2	Halkaisija n. 0,5 cm	0,3 g	
2009038	220	C		CR2/CS Y56	lasi		esinelasi	5 palaa esinelasia, joista kolme palaa kirkasta lasia ja kaksi vihreää. Yksi pikarin pohjaosa. Yksi reunapala, jossa ns. huurrekoristelua.	5		11,1 g	
2009038	221	C		CR2/CS Y56	lasi		ikkunalasi	37 palaa ikkunalasia, joista 5 palaa kirkasta lasia ja loput vihreää. 11 palassa nyrhintää ja 12 palaa iridisoituneita.	37		120,7 g	
2009038	222	C		CR2/CS Y56	lasi		nappi	1 kpl valkoisia lasinappeja, jonka keskellä neljä reikää.	1	Halkaisija n. 1 cm	0,3 g	
2009038	223	C		CR2/CS Y56	lasi		pullolasi	6 palaa pullolasia, joista kolme on kirkasta lasia ja kolme vihertävän ruskeaa lasia.	6		17,5 g	
2009038	224	C		CR2/CS Y56	liitupiippu		esine	4 palaa liitupiipun koppia, joissa kahdessa kohokoristeluna viivoitusta ja pisteytystä. Palat ovat simpukkapiipun osia.	4		11,1 g	

KM-pää	KM-ala	Alue	Ruutu	Yksikkö	Päämateriaali	Materiaali	Laji	Kuvaus	Kpl	Mitat	Paino	Muuta
2009038	225	C		CR2/CS Y56	liitupiippu		esine	10 liitupiipun varren kappaletta, joista yhdessä on kohokoristeluna viivoitusta ja pisteytystä. Varressa samankaltainen koristelu kuin simpukkapiipun kopassa. Muissa varsissa ei ole koristelua.	10		21,6 g	
2009038	226	C		CR2/CS Y56	metalli	rauta	esine	1 kpl rautaesineitä, josta ei pysty sanomaan, mikä esine kyseessä. Esine on kupera, mutta ei kokonainen.	1	2,9 cm x 4,4 cm	5,5 g	
2009038	227	C		CR2/CS Y56	metalli	rauta	lusikka	1 kpl lusikan pesiä. Lusikan koko vastaa teelusikkaa.	1	2,9 cm x 4,9 cm	5,9 g	
2009038	228	C		CR2/CS Y56	metalli	rauta	naula	20 kpl rautanauloja, joista yksi pelkkä kantaosa ja neljä ruoto-osaa. Yksi ruoto-osa käännetty hevosenkengän muotoiseksi. Nauloista 8 kpl käyriä ja seitsemässä naulassa jäänteitä puusta.	20	Pituus 2,5-15,5 cm välillä	367,2 g	
2009038	229	C		CR2/CS Y56	metalli	rauta	sarana	1 kpl rautasaranoja.	1	8,8 x 4,8 cm	36,8 g	
2009038	230	C		CR2/CS Y56	nahka			10 palaa nahan leikkuujätettä. Kahdessa palassa rei´ítystä, ovat luultavasti kengästä.	10		25,9 g	
2009038	231	C		CR2/CS Y56	luu		kalan suomu	1 kpl kalan suomuja.	1		0,3 g	

KM-pää	KM-ala	Alue	Ruutu	Yksikkö	Päämateriaali	Materiaali	Laji	Kuvaus	Kpl	Mitat	Paino	Muuta
2009038	232	C		CR2/CS Y56	luu			45 palaa luuta, joista suurin osa on eläimen luuta, mutta muutama voi olla ihmisluutakin.	45		578,5 g	
2009038	233	C		CR2/CS Y56	luu			3 palaa palanutta luuta.	3		1,0 g	
2009038	234	C	100/50	CR2/CS Y57	keramiikka	piiposliini	astia	1 pala luonnonvalkoista piiposliinia. Pohjapala.	1		2,1 g	
2009038	235	C	100/50	CR2/CS Y57	lasi		ikkunalasi	3 palaa ikkunalasia, joista yksi on kirkasta lasia.	3		10,7 g	
2009038	236	C	100/50	CR2/CS Y57	lasi		pullolasi	8 palaa pullolasia, joista 2 palaa kirkasta lasia ja loput vihreää lasia.	8		46,3 g	
2009038	237	C	100/50	CR2/CS Y57	liitupiippu		esine	1 liitupiipun kopan pala. Koppa on väriltään valkoinen, eikä siinä ole koristelua.	1		1,7 g	
2009038	238	C	100/50	CR2/CS Y57	liitupiippu		esine	29 liitupiipun varren katkelmaa.	29		46,4 g	

KM-pää	KM-ala	Alue	Ruutu	Yksikkö	Päämateriaali	Materiaali	Laji	Kuvaus	Kpl	Mitat	Paino	Muuta
2009038	239	C	100/50	CR2/CS Y57	metalli	rauta	naula	4 kpl rautanauloja.	4	Pituus 3,5-8,1 cm välillä	67,5 g	
2009038	240	C	100/50	CR2/CS Y57	luu			2 palaa luuta.	2		6,2 g	
2009038	241	C		CR2/CS Y57	lasi		pullolasi	3 palaa pullolasia. Palat ovat vihreitä.	3		12,2 g	
2009038	242	C		CR2/CS Y57	metalli	kupari	raha	1 kpl rahoja. 1/2 shillinkiä Kaarle XIV Johan v. 182? Hallitsi vuosina 1818-1844. Vuosi 1828? Leimat melko hyvin säilyneet.	1	Halkaisija 3 cm	7,6 g	Konservoitu
2009038	243	C	100/56	CR3/CS Y2	keramiikka	piiposliini	astia	1 pala piiposliinia. Keramiikka on luonnonvalkoista, eikä siinä ole koristelua.	1		0,6 g	
2009038	244	C	106/48	CR4	lasi		esinelasi	1 pala kirkasta esinelasia.	1		0,2 g	
2009038	245	C	106/48	CR4	lasi		ikkunalasi	8 palaa vihreää ikkunalasia. Kahdessa palassa nyrhintää.	8		2,0 g	

KM-pää	KM-ala	Alue	Ruutu	Yksikkö	Päämateriaali	Materiaali	Laji	Kuvaus	Kpl	Mitat	Paino	Muuta
2009038	246	C	106/48	CR4	luu			1 pieni pala luuta.	1		0,3 g	
2009038	247	C	104/48	CR4/CS Y40	metalli	rauta	naula	4 kpl rautanauloja, joista yksi on käyrä ja yhdessä on puun jäänteitä.	4	Pituus 2,3-8 cm välillä	34 g	
2009038	248	C	104/48	CR4/CS Y40	luu			4 palaa luuta, joista ainakin yksi on ihmisen luu, kaulanikama (axis).	4		11,0 g	
2009038	249	C	104/48	CR4/CS Y40	kuona			1 kpl kuonaa.	1		13,7 g	
2009038	250	C	104/50	CR4/CS Y40	lasi		pullolasi	1 pala vihreää pullolasia.	1		1,3 g	
2009038	251	C	106/48	CR4/CS Y40	keramiikka	piiposliini	astia	4 palaa piiposliinia. Kahdessa palassa siirtokuvakuviot: kirkkaan sininen ja musta. Yksi reunapala.	4		3,0 g	
2009038	252	C	106/48	CR4/CS Y40	keramiikka	posliini	astia	2 palaa valkoista posliinia.	2		9,0 g	

KM-pää	KM-ala	Alue	Ruutu	Yksikkö	Päämateriaali	Materiaali	Laji	Kuvaus	Kpl	Mitat	Paino	Muuta
2009038	253	C	106/48	CR4/CS Y40	keramiikka	punasavi	astia	7 palaa punasavikeramiikkaa, joista yhdessä on tumman vihreä lasite, neljässä palassa ei lasitetta ollenkaan. Kahdessa palassa näkyvillä punertavan lasitteen jäänteitä. 4 kpl reunapaloja.	7		13,8 g	
2009038	254	C	106/48	CR4/CS Y40	lasi		esinelasi	13 palaa esinelasia, joista 9 palaa kirkasta lasia, 2 palaa vihreää lasia ja 2 palaa keltaista lasia. Kahdessa palassa kohokoristeluna viivoitusta.	13		9,5 g	
2009038	255	C	106/48	CR4/CS Y40	lasi		ikkunalasi	32 palaa ikkunalasia, joista 10 palaa kirkasta lasia. Kolmessa palassa nyrhintää. Seitsemän palaa on sameita.	32		20,6 g	
2009038	256	C	106/48	CR4/CS Y40	lasi		pullolasi	30 palaa pullolasia, joista 21 palaa on kirkasta lasia, 8 palaa vihreää lasia ja 1 pala ruskeaa lasia. Yksi paloista on iridisoitunut.	30		51,2 g	
2009038	257	C	106/48	CR4/CS Y40	liitupiippu		esine	1 pala liitupiipun koppaa.	1		0,2 g	
2009038	258	C	106/48	CR4/CS Y40	liitupiippu		esine	13 liitupiipun varren katkelmaa, joista 4 palaa on beigen sävyisiä ja loput valkoisia. Varsissa ei ole koristelua.	13		9,2 g	
2009038	259	C	106/48	CR4/CS Y40	metalli		esine	1 kpl metallikaapelia tms. Esine on moderni.	1	Pituus 7,7 cm	0,9 g	

KM-pää	KM-ala	Alue	Ruutu	Yksikkö	Päämateriaali	Materiaali	Laji	Kuvaus	Kpl	Mitat	Paino	Muuta
2009038	260	C	106/48	CR4/CS Y40	metalli	rauta	esine	3 kpl rautaesineitä. Yksi esineistä vaikuttaa korkilta. Kaksi muuta esinettä on paksuhkoa rautalaattaa, ei pysty sanomaan, mitä esineitä ovat.	3	Pit. 5 ja 8 cm, korkin halk. n. 3 cm	76,1 g	
2009038	261	C	106/48	CR4/CS Y40	metalli	rauta	naula	14 kpl rautanauloja, joista kolme on käyriä.	14	Pituus 1,3-9,7 cm välillä	55,0 g	
2009038	262	C	106/48	CR4/CS Y40	luu			3 palaa luuta, joista kaksi on ihmishampaita: 1 kpl poskihampaita ja 1 kpl kulmahampaita.	3		4,2 g	
2009038	263	C	106/48	CR4/CS Y40	kivi		piirrospuikko?	1 kpl kivestä tehtyjä esineitä. Esine on pitkä ja pyöreä ja tumman harmaa väriltään. Kyseessä ehkä piirrospuikko.	1	Pituus n. 3,5 cm, halk. 0,4 cm	1,5 g	
2009038	264	C	106/50	CR4/CS Y40	lasi		ikkunalasi	1 pala vihreää ikkunalasia. Pala on samea.	1		0,5 g	
2009038	265	C	104/48	CR4/CS Y41	keramiikka	posliini	astia	1 pala valkoista posliinia. Reuna- tai kahvapala.	1		1,6 g	
2009038	266	C	104/48	CR4/CS Y41	lasi		esinelasia	1 pala vihreää esinelasia.	1		1,7 g	

KM-pää	KM-ala	Alue	Ruutu	Yksikkö	Päämateriaali	Materiaali	Laji	Kuvaus	Kpl	Mitat	Paino	Muuta
2009038	267	C	104/48	CR4/CS Y41	lasi		ikkunalasi	3 palaa ikkunalasia, joista kaksi on kirkasta lasia.	3		3,6 g	
2009038	268	C	104/48	CR4/CS Y41	lasi		pullolasi	1 pala vihreää pullolasia.	1		3,9 g	
2009038	269	C	104/48	CR4/CS Y41	liitupiippu		esine	4 liitupiipun kopan kappaletta. Kopan palat ovat beigen värisiä, eikä niissä ole koristelua.	4		1,6 g	
2009038	270	C	106/48	CR4/CS Y41	keramiikka	piiposliini	astia	4 palaa valkoista piiposliinia. Yhdessä palassa vihreä koristeviiva reunassa. Yksi reunapala.	4		6,2 g	
2009038	271	C	106/48	CR4/CS Y41	keramiikka	posliini	astia	1 pala posliinia, joka on toiselta puolelta valkoinen ja toiselta puolelta vaaleanpunainen.	1		0,2 g	
2009038	272	C	106/48	CR4/CS Y41	lasi		esinelasi	5 palaa esinelasia, joista neljä palaa on kirkasta lasia ja yksi pala vihreää lasia. Kirkas lasi on kulmikasta.	5		4,9 g	
2009038	273	C	106/48	CR4/CS Y41	lasi		ikkunalasi	58 palaa ikkunalasia, joista 13 palaa on kirkasta lasia. Viidessä palassa nyrhintää, 2 kpl reunapaloja, 8 palaa on reunasta pyöristettyjä ja 13 lasin palaa ovat sameita.	58		60,5 g	

KM-pää	KM-ala	Alue	Ruutu	Yksikkö	Päämateriaali	Materiaali	Laji	Kuvaus	Kpl	Mitat	Paino	Muuta
2009038	274	C	106/48	CR4/CS Y41	lasi		pullolasi	5 palaa pullolasia, joista 3 palaa on kirkasta lasia ja 1 pala vihreää lasia.	5		5,2 g	
2009038	275	C	106/48	CR4/CS Y41	liitupiippu		esine	30 liitupiipun varren katkelmaa. Varsissa ei ole koristelua.	30		30,3 g	
2009038	276	C	106/48	CR4/CS Y41	metalli	kupari	raha	1 kpl rahoja. 5 penniä vuodelta 1867 (Aleksanteri II). Kolikko on hyvin säilynyt.	1	Halkaisija 2,5 cm	6,3 g	Konservoitu
2009038	277	C	106/48	CR4/CS Y41	metalli	rauta	esine	1 kpl rautaesineitä, joka vaikuttaa korkilta. Esine on pyöreä ja kupera.	1	Halkaisija 3,3 cm	11,9 g	
2009038	278	C	106/48	CR4/CS Y41	metalli	rauta	esine	1 kpl rautaesineitä. Esine on litteä ja pitkän mallinen.	1	Pituus 4,8 cm	4,1 g	
2009038	279	C	106/48	CR4/CS Y41	metalli	rauta	lusikka	1 kpl lusikan pesiä. Lusikan koko vastaa ruokalusikkaa.	1	Pituus n. 7 cm	21,3 g	
2009038	280	C	106/48	CR4/CS Y41	metalli	rauta	nappi/neppari	1 kpl nappeja/neppareita, jossa tekstiiliä välissä. Nappi on pyöreä ja siinä ei ole läpi menevää reikää, vaan nepparin tyylinen syvennys.	1	Halkaisija 1,8 cm	1,5 g	Konservoitu

KM-pää	KM-ala	Alue	Ruutu	Yksikkö	Päämateriaali	Materiaali	Laji	Kuvaus	Kpl	Mitat	Paino	Muuta
2009038	281	C	106/48	CR4/CS Y41	metalli	rauta	naula	9 kpl rautanauloja, joista kaksi on käyriä.	9	Pituus 2,1-8,2 cm välillä	48,3 g	
2009038	282	C	106/48	CR4/CS Y41	nahka			20 palaa nahan leikkuujätettä.	20		49,5 g	Poistettu
2009038	283	C	106/48	CR4/CS Y41	luu			4 palaa luuta.	4		17,7 g	
2009038	284	C	106/48	CR4/CS Y41	kivi	pii		1 pala piikiveä.	1		1,7 g	
2009038	285	C	106/50	CR4/CS Y41	keramiikka	piiposliini	astia	8 palaa piiposliinia, joista viidessä on koristelua. Yhdessä palassa musta maalattu kuvio, siirtokuvakuvioita violetin, punaisen ja sini-mustan värisenä. 1 kpl reunapaloja.	8		5,5 g	
2009038	286	C	106/50	CR4/CS Y41	lasi		esinelasi	8 palaa esinelasia, joista yksi pala on vihreää lasia ja loput vihreää lasia. Kaksi reunapalaa, joista toinen käännetty reuna, ja yksi lääkepullon suuosa.	8		9,2 g	
2009038	287	C	106/50	CR4/CS Y41	lasi		ikkunalasi	150 palaa ikkunalasia, joista 18 palaa on kirkasta lasia. 11 palassa on nyrhintää, 3 palaa on pyöristetty reunalta, 16 palaa on iridisoituneita ja 2 palaa sameita. 2 kpl reunapaloja.	150		197,1 g	

KM-pää	KM-ala	Alue	Ruutu	Yksikkö	Päämateriaali	Materiaali	Laji	Kuvaus	Kpl	Mitat	Paino	Muuta
2009038	288	C	106/50	CR4/CS Y41	lasi		pullolasi	6 palaa pullolasia, joista kaksi on kirkasta lasia ja loput vihreää lasia.	6		11,3 g	
2009038	289	C	106/50	CR4/CS Y41	liitupiippu		esine	1 liitupiipun kopan palanen. Pala on väriltään valkoinen. Kopassa ei ole koristelua.	1		1,1 g	
2009038	290	C	106/50	CR4/CS Y41	liitupiippu		esine	25 liitupiipun varren katkelmaa. Varsissa ei ole koristelua.	25		17,1 g	
2009038	291	C	106/50	CR4/CS Y41	metalli	kupari	nuppineula	1 kpl kuparisia nuppineuloja. Neula on katkennut varresta.	1	Pituus 1,9 cm	0 g	Konservoitu
2009038	292	C	106/50	CR4/CS Y41	metalli	kupari	parsinneula	1 kpl kuparisia parsinneuloja.	1	Pituus 6,5 cm	1,1 g	Konservoitu
2009038	293	C	106/50	CR4/CS Y41	metalli	kupari	raha	1 kpl rahoja. 1/3 shillinki vuodelta 1886. Leimat näkyvät heikosti.	1	Halkaisija 2 cm	4,5 g	Konservoitu
2009038	294	C	106/50	CR4/CS Y41	metalli	kupari	raha	1 kpl rahoja. 10 kopeekkaa vuodelta 1848. Raha on hyväkuntoinen.	1	Halkaisija 1,7 cm	2,1 g	Konservoitu

KM-pää	KM-ala	Alue	Ruutu	Yksikkö	Päämateriaali	Materiaali	Laji	Kuvaus	Kpl	Mitat	Paino	Muuta
2009038	295	C	106/50	CR4/CS Y41	metalli	kupari	raha	1 kpl rahoja. 5 penniä vuodelta 1867 (Aleksanteri II). Leimat näkyvät heikosti.	1	Halkaisija 2,5 cm	6,2 g	Konservoitu
2009038	296	C	106/50	CR4/CS Y41	metalli	pelti		1 pala ohutta peltiä.	1	Pituus 2,2 cm	0,3 g	Konservoitu
2009038	297	C	106/50	CR4/CS Y41	metalli	rauta	esine	1 kpl rautaesineitä. Esine on litteä ja pitkänmallinen levy, jonka yksi sivu on käännetty sisään päin, levyssä on kiinni kuusi pientä naulaa. Esineen ulkopuolella kahdessa nurkassa on jäänteitä langasta tai tekstiilistä.	1	7 x 3,3 cm	19,4 g	
2009038	298	C	106/50	CR4/CS Y41	metalli	rauta	esine	1 kpl rautaesineitä. Esine on litteä ja pitkän mallinen ja siinä on pieni reikä.	1	1,9 x 8 cm	9,5 g	
2009038	299	C	106/50	CR4/CS Y41	metalli	rauta	naula	3 kpl rautanauloja ja 1 kpl naulan kantaosia. Yksi nauloista on käyrä.	4	Pituus 4,9-7 cm välillä	11,4 g	
2009038	300	C	106/50	CR4/CS Y41	nahka			9 palaa nahan leikkuujätettä.	9		2,1 g	
2009038	301	C	106/50	CR4/CS Y41	tekstiili			23 palaa ruskeaa/mustaa kangasta.	23		87,7 g	Poistettu

KM-pää	KM-ala	Alue	Ruutu	Yksikkö	Päämateriaali	Materiaali	Laji	Kuvaus	Kpl	Mitat	Paino	Muuta
2009038	302	C	106/50	CR4/CS Y41	luu/puu		nappi	3 osaan murtunut orgaanisesta aineksesta valmistettu nappi. Kaksi osaa on liimattu toisiinsa kiinni. Nappi on alunperin ollut pyöreä ja sen keskellä on ainakin kaksi reikää (luultavasti neljä, sillä nappi ei ole kokonainen).	3		0,2 g	Konservoitu
2009038	303	C	106/50	CR4/CS Y41	luu			2 palaa palanutta luuta.	2		0,2 g	
2009038	304	C	106/48 ja 106/50	CR4/CS Y41/CS Y49	keramiikka	fajanssi	astia	2 palaa fajanssia, joista toinen on reunapala. Paloissa ei ole koristelua.	2		0,5 g	
2009038	305	C	106/48 ja 106/50	CR4/CS Y41/CS Y49	keramiikka	piiposliini	astia	12 reunap., 3 pohjap., 3 p., joissa sekä reuna että pohja ja 2 kpl kahvoja. Koristelua 24 palassa, 14 erilaista koristelua. Suurin osa siirtokuvakuvioita, väri vaihtelee sin., mustan, violetin, vihr. ja pun. välillä. 1 p. kor. maalattu, pun.rusk.	66		192,6 g	
2009038	306	C	106/48 ja 106/50	CR4/CS Y41/CS Y49	keramiikka	posliini	astia	6 palaa posliinia, joista kahdessa on koristelua. Molemmissa on kultareunus ja toisessa on lisäksi vihreää koristelua. Kolme reunapalaa.	6		6,2 g	
2009038	307	C	106/48 ja 106/50	CR4/CS Y41/CS Y49	keramiikka	posliini	figuriini	1 kpl posliinisia naisfiguriineja. Figuriini on katkennut vyötärön kohdalta. Naisella on hattu päässä ja luultavasti mekko. Figuriini on täysin valkoinen.	1	Pituus 2,5 cm	4,7 g	
2009038	308	C	106/48 ja 106/50	CR4/CS Y41/CS Y49	keramiikka	punasavi	astia	8 reunap., 1 pohjap. ja 2 kahvaa (katkennut yhdestä), lisäksi 1 p., joista kahva katkennut. 16 p. boluskoristeista, 10 p. joissa mol. puol. pun.rusk. lasite.	29	Boluskor. vadin reunan halk.n. 29 cm.	1048,1 g	

KM-pää	KM-ala	Alue	Ruutu	Yksikkö	Päämateriaali	Materiaali	Laji	Kuvaus	Kpl	Mitat	Paino	Muuta
2009038	309	C	106/48 ja 106/50	CR4/CS Y41/CS Y49	lasi		esinelasi	35 palaa esinelasia, joista 3 on huurrekoristelua. 1 vihreässä palassa kohokoristeluna viivoitusta. 13 palaa vihreää lasia, 1 pala oranssin ruskeaa lasia, loput paloista kirkasta lasia. Neljä reunapalaa. Yksi apteekkipullon pohja ja yksi kaulaosa.	35		71,3 g	
2009038	310	C	106/48 ja 106/50	CR4/CS Y41/CS Y49	lasi		ikkunalasi	161 palaa ikkunalasia, joista 5 palaa kirkasta lasia, loput vihreitä. 44 palassa nyrhintää. Paloista 53 on iridisoituneita, joista 2 palaa on vahvasti iridisoituneita. Reunapaloja 4 kpl ja 21 palaa on joltain reunalta pyöreäksi leikattu.	161		410,7 g	
2009038	311	C	106/48 ja 106/50	CR4/CS Y41/CS Y49	lasi		nappi	5 kpl valkoisia lasinappeja, joiden keskellä neljä pientä reikää. Yksi napeista on vain puolikas nappi.	5	Halkaisija n. 1 cm	2,2 g	
2009038	312	C	106/48 ja 106/50	CR4/CS Y41/CS Y49	lasi		pullolasi	18 palaa pullolasia, joista kolme palaa on ruskeaa lasia ja loput vihreää lasia. Yksi paloista on pullon kahvaosa.	18		177,7 g	
2009038	313	C	106/48 ja 106/50	CR4/CS Y41/CS Y49	liitupiippu		esine	8 palaa liitupiipun koppia, joista 2:ssa kukkaköynnöskoristelua. Toisessa myös vartta jäljellä. Myös 2 muussa palassa havaittavissa koristelua: toisessa palassa kohopisteytystä ja toisessa (kopan reunassa) uritettua viiva-koristelua.	8		14,7 g	
2009038	314	C	106/48 ja 106/50	CR4/CS Y41/CS Y49	liitupiippu		esine	178 liitupiipun varren katkelmaa. Seitsemän selkeää suuosaa ja useita paloja hyvin läheltä suuosaa. Varsissa ei ole koristelua.	178		219,6 g	
2009038	315	C	106/48 ja 106/50	CR4/CS Y41/CS Y49	metalli	rauta	avain	2 kpl rautaisia avaimia.	2	Pituudet 4 cm ja 9 cm	75,7 g	

KM-pää	KM-ala	Alue	Ruutu	Yksikkö	Päämateriaali	Materiaali	Laji	Kuvaus	Kpl	Mitat	Paino	Muuta
2009038	316	C	106/48 ja 106/50	CR4/CS Y41/CS Y49	metalli	rauta	esine	1 kpl rautaesineitä. Esine on pitkän mallinen ja litteä. Esineessä on jäänteitä ehkä kankaasta. Kyseessä voi olla naulan tyyppinen esine, mutta siinä ei ole kantaosaa ja se on leveämpi kuin naula.	1	3,8 cm x 1,0 cm	3,7 g	
2009038	317	C	106/48 ja 106/50	CR4/CS Y41/CS Y49	metalli	rauta	esine	1 kpl rautaesineitä, josta ei pysty sanomaan, mikä esine kyseessä.	1	3,5 cm x 3,5 cm	32,2 g	
2009038	318	C	106/48 ja 106/50	CR4/CS Y41/CS Y49	metalli	rauta	esine	1 kpl litteitä, mutta pyöreän mallisia rautaesineitä. Esine on katkennut.	1		4,6 g	
2009038	319	C	106/48 ja 106/50	CR4/CS Y41/CS Y49	metalli	rauta	hela/sa rana	1 kpl oven heloja tai saranoita. Esine on litteä ja pitkä esine, jonka keskellä on pieni reikä. Esine on toisesta päästä taitettu/taittunut ylöspäin.	1	2,0 x 10,5 cm	35,4 g	
2009038	320	C	106/48 ja 106/50	CR4/CS Y41/CS Y49	metalli	rauta	naula	41 kpl rautanauloja	41	Pituus 1,5-9,5 cm välillä	274,8 g	
2009038	321	C	106/48 ja 106/50	CR4/CS Y41/CS Y49	luu			2 palaa ihmisluuta. Molemmat ovat lantion luita.	2		35,2 g	
2009038	322	C	106/48 ja 106/50	CR4/CS Y41/CS Y49	luu			9 palaa eläimen luuta.	9		84,8 g	

KM-pää	KM-ala	Alue	Ruutu	Yksikkö	Päämateriaali	Materiaali	Laji	Kuvaus	Kpl	Mitat	Paino	Muuta
2009038	323	C	106/48 ja 106/50	CR4/CS Y41/CS Y49	luu			3 palaa palanutta luuta.	3		2,5 g	
2009038	324	C	106/48 ja 106/50	CR4/CS Y41/CS Y49	kivi		piirrospuikko?	1 kpl kivestä tehtyjä esineitä. Esine on pitkä ja pyöreä ja tumman harmaa väriltään. Kyseessä ehkä piirrospuikko.	1	Pituus n. 4,7 cm, halk. 0,4 cm	2,4 g	
2009038	325	C	106/48 ja 106/50	CR4/CS Y41/CS Y49	kivi	pii		12 palaa piikiveä.	12		31,8 g	
2009038	326	C	106/48 ja 106/50	CR4/CS Y41/CS Y49	piki			3 palaa pikeä.	3		3,4 g	
2009038	327	C	106/48	CR4/CS Y49	keramiikka	piiposliini	astia	Kaikissa koristelua. 3:ssa sin. siirtokuvakuvio maisemasta, 1 viol. siirtokuvakuvio, 1:ssä musta viiva reunassa, jonka jälk. osa astiaa vaal.sin., ja pun. viiva. 1 reunaa kiertää vaal.pun. viiva. 2 reunap. ja 2 joissa reunaa ja pohjaa.	7		35,0 g	
2009038	328	C	106/48	CR4/CS Y49	keramiikka	posliini	astia	1 pala valkoista posliinia.	1		0,9 g	
2009038	329	C	106/48	CR4/CS Y49	keramiikka	punasavi	astia	23 palaa punasavikeramiikkaa, joissa on punertavan ruskea lasite. 4 kpl reunapaloja.	23		317,6 g	

KM-pää	KM-ala	Alue	Ruutu	Yksikkö	Päämateriaali	Materiaali	Laji	Kuvaus	Kpl	Mitat	Paino	Muuta
2009038	330	C	106/48	CR4/CS Y49	lasi		esinelasi	1 pala kirkasta esinelasia. Lasin palassa on "huurrekoristelua".	1		2,3 g	
2009038	331	C	106/48	CR4/CS Y49	lasi		ikkunalasi	2 palaa vihreää ikkunalasia. Toinen paloista on vahvasti iridisoitunut.	2		2,7 g	
2009038	332	C	106/48	CR4/CS Y49	lasi		nappi	1 kpl lasinappeja. Nappi on musta ja siinä on keskellä kaksi reikää.	1	Halkaisija n. 1,5 cm	1,4 g	
2009038	333	C	106/48	CR4/CS Y49	lasi		nappi	2 kpl lasinappeja. Napit ovat valkoisia ja niiden keskellä on neljä reikää.	2	Halkaisija n. 1 cm	1,2 g	
2009038	334	C	106/48	CR4/CS Y49	lasi		pullolasi	15 palaa vihreää pullolasia, joista 2 kpl pohjapaloja (lohjenneet yhdestä pohjapalasta) ja yksi kaulaosa.	15		335,4 g	
2009038	335	C	106/48	CR4/CS Y49	liitupiippu		esine	14 liitupiipun varren katkelmaa, joista 2 suuosaa. Yksi paloista on punertavan ruskea ja loput valkoisia.	14		22,3 g	
2009038	336	C	106/48	CR4/CS Y49	metalli	kupari	raha	1 kpl rahoja. 1 kopeekka vuodelta 1841.	1	Halkaisija 2,7 cm	10,0 g	Konservoitu

KM-pää	KM-ala	Alue	Ruutu	Yksikkö	Päämateriaali	Materiaali	Laji	Kuvaus	Kpl	Mitat	Paino	Muuta
2009038	337	C	106/48	CR4/CS Y49	metalli	rauta	naula	1 kpl rautanauloja. Naulassa on kiinni jäänteitä puusta.	1	Pituus 7 cm	6,2 g	
2009038	338	C	106/48	CR4/CS Y49	nahka			96 palaa nahan leikkuujätettä.	96		367,6 g	Poistettu
2009038	339	C	106/48	CR4/CS Y49	luu			2 palaa eläimen luuta. Toinen luista on hammas.	2		7,6 g	
2009038	340	C	106/48 ja 106/50	CR4/CS Y49	keramiikka	piiposliini	astia	29 palaa piiposliinia, joista 3 kpl reunapaloja, 7 kpl pohjapaloja ja 3 palaa, jossa sekä reuna että pohja paikoillaan. Kolmessa palassa koristelua: 3 palaa joissa sininen siirtokuvakuvio ja 1 pala, jossa maalattu punaisen ruskea kuvio.	29		167,8 g	
2009038	341	C	106/48 ja 106/50	CR4/CS Y49	keramiikka	posliini	astia	3 palaa posliinia. Yhdessä sini-kulta-koristelua.	3		5,5 g	
2009038	342	C	106/48 ja 106/50	CR4/CS Y49	keramiikka	punasavi	astia	5 palaa punasavikeramiikkaa. 2 kpl reunapaloja ja 1 kpl pohjapaloja. Kaikki palat ovat boluskoristeisia.	5	Arvioitu halk. n. 27 cm	452,2 g	
2009038	343	C	106/48 ja 106/50	CR4/CS Y49	lasi		esinelasi	1 pala vihreää esinelasia, jossa kohokoristeluna viivakoristelua. Ja 1 pala ruskeaa lasia, joka on reunapala ehkä maljakosta tai sen tyyppisestä kulhosta.	2		27,0 g	

KM-pää	KM-ala	Alue	Ruutu	Yksikkö	Päämateriaali	Materiaali	Laji	Kuvaus	Kpl	Mitat	Paino	Muuta
2009038	344	C	106/48 ja 106/50	CR4/CS Y49	lasi		ikkunalasi	6 palaa ikkunalasia, joista 4 palaa on kirkkaita. Kahdessa palassa nyrhintää.	6		37,0 g	
2009038	345	C	106/48 ja 106/50	CR4/CS Y49	lasi		pullolasi	9 palaa pullolasia, joista viisi palaa on ruskeita, kolme palaa vihreitä ja yksi kirkas pala. Yksi paloista on pullon kaulaosa ja yksi pohjapala.	9		78,2 g	
2009038	346	C	106/48 ja 106/50	CR4/CS Y49	liitupiippu		esine	6 palaa liitupiipun koppia, joista kahdessa on kohokoristelua (viivoitusta ja pistekoristelua). Nämä palat ovat simpukkapiipuista. Palat ovat punertavan ruskeita.	6		10,6 g	
2009038	347	C	106/48 ja 106/50	CR4/CS Y49	liitupiippu		esine	26 liitupiipun varren katkelmaa, joista kaksi varren palaa on beigen värisiä ja kaksi punertavan ruskeita, loput paloista ovat valkoisia. Kaksi suuosaa. Varsissa ei ole koristelua.	26		39,4	
2009038	348	C	106/48 ja 106/50	CR4/CS Y49	metalli	rauta	esine	1 kpl litteitä, mutta pyöreän mallisia rautaesineitä. Esine on taittunut toisesta päästä.	1	Halkaisija n. 4 cm	9,5 g	
2009038	349	C	106/48 ja 106/50	CR4/CS Y49	metalli	rauta	hakanen	1 kpl hakasen tyyppisiä esineitä.	1	Pituus n. 6 cm	17,2 g	
2009038	350	C	106/48 ja 106/50	CR4/CS Y49	metalli	rauta	naula	3 kpl rautanauloja, joista kahdessa on jäänteitä puusta. Kaikki ovat käyriä.	3	Pituus 5,5-9,5 cm välillä	51,4 g	

KM-pää	KM-ala	Alue	Ruutu	Yksikkö	Päämateriaali	Materiaali	Laji	Kuvaus	Kpl	Mitat	Paino	Muuta
2009038	351	C	106/48 ja 106/50	CR4/CS Y49	luu			9 palaa eläimen luuta. Yksi luista on sarvi.	9		140,0 g	
2009038	352	C	106/48 ja 106/50	CR4/CS Y49	kivi	pii		1 piikiven kappale.	1		2,1 g	
2009038	353	C	100/58 ja 102/58	CR6/CS Y62	metalli	rauta	naula	4 kpl rautanauloja, joista yksi on hieman käyrä ruoto-osan alapäästä.	4	Pituus 6-8,5 cm välillä	53,0 g	
2009038	354	C	102/58	CR6	metalli	hopea	raha	1 kpl rahoja (kolikko 7). 2 ör, vuodelta 1666 (Kaarle XI). Kolikko on ohut, ja sen leimat ovat hyvin säilyneet. Kork. 7,97 mmpy.	1	Halkaisija 2,1 cm	1,7 g	Konservoitu
2009038	355	C	102/58	CR8	keramiikka	piiposliini	astia	4 palaa valkoista piiposliinia. Kaksi pohjapalaa.	4		5,1 g	
2009038	356	C	102/58	CR8	lasi		esinelasi	1 pala lasia, jossa koholla olevaa nauha/viivakoristelua vaakatasossa. Lasinpala on vahvasti iridisoitunut,	1		0,4 g	
2009038	357	C	102/58	CR8	lasi		ikkunalasi	5 palaa vihreää ikkunalasia. Palat ovat iridisoituneita.	5		2,7 g	

KM-pää	KM-ala	Alue	Ruutu	Yksikkö	Päämateriaali	Materiaali	Laji	Kuvaus	Kpl	Mitat	Paino	Muuta
2009038	358	C	102/58	CR8	liitupiippu		esine	2 liitupiipun varren katkelmaa. Molemmat valkoisia, toinen hieman kellertävämmän sävyinen. Varsissa ei ole koristelua.	2		4,9 g	
2009038	359	C	102/58	CR8	metalli	rauta	naula	2 kpl rautanauloja, Toisesta naulasta puuttuu kantaosa kokonaan. Molemmissa nauloissa on jäänteitä puusta.	2	Pituudet n. 7 cm ja 10,5 cm	25,9 g	
2009038	360	C	102/58	CR8	luu			5 palaa eläimen luita.	5		29,6 g	
2009038	361	C	104/54	?	lasi		helmi	1 kpl lasihelmiä. Helmi on mustaa lasia, muodoltaan kantikkaan pyöreä ja keskellä on reikä. Helmi on irtolöytö ja se on löydetty n. 7,60 mmpy.	1	Halkaisija n. 0,5 cm	0,2 g	
2009038	362	C	100/52	CH2/CH SY1	luu			Palanutta luuta pieninä paloina.	53		7,3 g	
2009038	363	C	100/52 ja 102/52	CH2/CH SY1	luu			Palanutta luuta pieninä paloina.	111		33,4 g	
2009038	364	C	102/52	CH2/CH SY1	metalli	rauta	naula	1 kpl CHR2 arkun nauloja.	1	Pituus 9,3 cm	19,3 g	

KM-pää	KM-ala	Alue	Ruutu	Yksikkö	Päämateriaali	Materiaali	Laji	Kuvaus	Kpl	Mitat	Paino	Muuta
2009038	365	C	102/52	CH2/CH SY1	metalli	rauta	naula	1 kpl CHR2 arkun nauloja. Naulassa ei ole kantaa.	1	Pituus 2,2 cm	0,6 g	
2009038	366	C	102/52	CH2/CH SY1	metalli	rauta	naula	1 kpl CHR2 arkun nauloja.	1	Pituus 8 cm	10,0 g	
2009038	367	C	102/52	CH2/CH SY1	luu			Palanutta luuta pieninä paloina.	55		10,1 g	
2009038	368	C	100/50 ja 100/52	CH2b/C HSY1b	luu			1 pala palanutta luuta.	1		0,2 g	
2009038	369	C	100/52	CH2b/C HSY1b	lasi			1 pala vihreää lasia. Lasi on tasolasia.	1		0,9 g	
2009038	370	C	100/52	CH2b/C HSY1b	metalli	rauta	naula	1 kpl CHR2b arkun nauloja.	1	Pituus 6,4 cm	8,3 g	
2009038	371	C	100/52	CH2b/C HSY1b	metalli	rauta	naula	1 kpl CHR2b arkun nauloja, jossa kiinni arkun puuta.	1	Pituus 4 cm	5,5 g	

KM-pää	KM-ala	Alue	Ruutu	Yksikkö	Päämateriaali	Materiaali	Laji	Kuvaus	Kpl	Mitat	Paino	Muuta
2009038	372	C	100/52	CH2b/C HSY1b	metalli	rauta	naula	1 kpl CHR2b arkun nauloja.	1	Pituus 5,8 cm	6,4 g	
2009038	373	C	100/52	CH2b/C HSY1b	metalli	rauta	naula	1 kpl CHR2b arkun nauloja. Naula on käyrä.	1	Pituus 7,7 cm	15,2 g	
2009038	374	C	100/52	CH2b/C HSY1b	luu			10 palaa palanutta luuta.	10		1,3 g	
2009038	375	C	100/56	CH3/CH SY9	metalli	hopea	raha	1 kpl rahoja (kolikko 2). Brakteaatti. Yksipuoleinen raha, jonka keskellä on kruunupää. Malmer, B. Den senmedeltida penningar i Sverige: s. 261, nro 115-117.	1	Halkaisija 1,3 cm	0,16 g	Konservoitu
2009038	376	C	100/56	CH3/CH SY9	metalli	rauta	esine	1 kpl rautaesineitä. Esineessä on naulan tapaan ruoto-osa, mutta ruoto levenee kolmiomaiseksi toisesta päästään. Esine on taittunut keskeltä.	1	Pituus 3,9 cm	4,3 g	
2009038	377	C	100/56	CH3/CH SY9	metalli	rauta	naula	1 kpl CHR3 arkun nauloja, jossa jäänteitä arkusta, puu on hiiltynyt.	1	Pituus 10,2 cm	19,8 g	
2009038	378	C	100/56	CH3/CH SY9	metalli	rauta	naula	1 kpl CHR3 arkun nauloja.	1	Pituus 9,5 cm	19,4 g	

KM-pää	KM-ala	Alue	Ruutu	Yksikkö	Päämateriaali	Materiaali	Laji	Kuvaus	Kpl	Mitat	Paino	Muuta
2009038	379	C	100/56	CH3/CH SY9	metalli	rauta	naula	1 kpl CHR3 arkun nauloja.	1	Pituus 2,5 cm.	2,1 g	
2009038	380	C	100/56	CH3/CH SY9	metalli	rauta	naula	1 kpl CHR3 arkun nauloja.	1	Pituus 2,3 cm	5,3 g	
2009038	381	C	100/56	CH3/CH SY9	metalli	rauta	naula	1 kpl CHR3 arkun nauloja.	1	Pituus 6,8 cm	14,4 g	
2009038	382	C	100/56	CH3/CH SY9	metalli	rauta	naula	1 kpl CHR3 arkun nauloja. Naula on käyrä ruoto-osan alapäästä.	1	Pituus 4,4 cm	5,6 g	
2009038	383	C	100/56	CH3/CH SY9	metalli	rauta	naula	1 kpl CHR3 arkun nauloja.	1	Pituus 8,5 cm	10,0 g	
2009038	384	C	100/56	CH3/CH SY9	metalli	rauta	naula	1 kpl CHR3 arkun nauloja.	1	Pituus 7 cm	9,0 g	
2009038	385	C	100/56	CH3/CH SY9	metalli	rauta	naula	1 kpl CHR3 arkun nauloja.	1	Pituus 3,1 cm	2,7 g	

KM-pää	KM-ala	Alue	Ruutu	Yksikkö	Päämateriaali	Materiaali	Laji	Kuvaus	Kpl	Mitat	Paino	Muuta
2009038	386	C	100/56	CH3/CH SY9	metalli	rauta	naula	1 kpl CHR3 arkun nauloja. Naulan kanta-osassa on jäänteitä arkusta, puu on hiiltynyttä.	1	Pituus 6,4 cm	15,2 g	
2009038	387	C	100/56	CH3/CH SY9	metalli	rauta	naula	1 kpl CHR3 arkun nauloja.	1	Pituus 3,9 cm	8,4 g	
2009038	388	C	100/56	CH3/CH SY9	metalli	rauta	naula	1 kpl CHR3 arkun nauloja.	1	Pituus 7,9 cm	13,0 g	
2009038	389	C	100/56	CH3/CH SY9	metalli	rauta	naula	1 kpl CHR3 arkun nauloja.	1	Pituus 2,4 cm	4,7 g	
2009038	390	C	100/56	CH3/CH SY9	metalli	rauta	naula	1 kpl CHR3 arkun nauloja ja 1 kpl naulasta katkennutta ruoto-osaa.	2	Pituus 7,6 cm	11,5 g	
2009038	391	C	100/56	CH3/CH SY9	metalli	rauta	naula	1 kpl CHR3 arkun nauloja. Naulassa ei ole kantaosaa.	1	Pituus 1,7 cm	1,3 g	
2009038	392	C	100/56	CH3/CH SY9	metalli	rauta	naula	1 kpl CHR3 arkun nauloja.	1	Pituus 7,6 cm	19,0 g	

KM-pää	KM-ala	Alue	Ruutu	Yksikkö	Päämateriaali	Materiaali	Laji	Kuvaus	Kpl	Mitat	Paino	Muuta
2009038	393	C	100/56	CH3/CH SY9	metalli	rauta	naula	1 kpl CHR3 arkun nauloja.	1	Pituus 2,5 cm.	3,0 g	
2009038	394	C	100/56	CH3/CH SY9	metalli	rauta	naula	1 kpl CHR3 arkun nauloja.	1	Pituus 9,4 cm	18,0 g	
2009038	395	C	100/56	CH3/CH SY9	metalli	rauta	naula	1 kpl CHR3 arkun nauloja. Naula on käyrä.	1	Pituus 3,6 cm	4,2 g	
2009038	396	C	100/56	CH3/CH SY9	luu			Palanutta luuta pieninä paloina.	28		6,6 g	
2009038	397	C	100/52	CH5/CH SY61	metalli	rauta	naula	1 kpl CHR14 arkun nauloja. Naula on käyrä ruoto-osan alapäästä.	1	Pituus 7,5 cm	16,4 g	
2009038	398	C	100/52	CH5/CH SY61	metalli	rauta	naula	1 kpl CHR14 arkun nauloja. Naulan kanta-osassa on jäänteitä arkusta.	1	Pituus 5 cm	5,1 g	
2009038	399	C	100/52	CH5/CH SY61	metalli	rauta	naula	1 kpl CHR14 arkun nauloja. Naulassa on jäänteitä arkusta.	1	Pituus 4,6 cm	4,0 g	

KM-pää	KM-ala	Alue	Ruutu	Yksikkö	Päämateriaali	Materiaali	Laji	Kuvaus	Kpl	Mitat	Paino	Muuta
2009038	400	C	100/52	CH5/CH SY61	metalli	rauta	naula	1 kpl CHR14 arkun nauloja.	1	Pituus 8,2 cm	17,4 g	
2009038	401	C	100/52	CH5/CH SY61	metalli	rauta	naula	1 kpl CHR14 arkun nauloja. Naulassa on jäänteitä arkusta.	1	Pituus 3 cm	2,3 g	
2009038	402	C	100/52	CH6/CH SY63	metalli	rauta	naula	1 kpl CHR53 arkun nauloja.	1	Pituus 4,4 cm	6,4 g	
2009038	403	C	100/52	CH6/CH SY63	luu			3 palaa palanutta luuta.	3		0,6 g	
2009038	404	C	100/52	CH7/CH SY43	luu			5 palaa palanutta luuta.	5		1,8 g	
2009038	405	C	102/54	CH9/CH SY7	metalli	rauta	naula	1 kpl CHR1 arkun nauloja. Naulassa on jäänteitä arkusta.	1	Pituus 5,2 cm	5,5 g	
2009038	406	C	102/54	CH9/CH SY7	metalli	rauta	naula	1 kpl CHR1 arkun nauloja. Naulassa on jäänteitä arkusta.	1	Pituus 2,3 cm	3,9 g	

KM-pää	KM-ala	Alue	Ruutu	Yksikkö	Päämateriaali	Materiaali	Laji	Kuvaus	Kpl	Mitat	Paino	Muuta
2009038	407	C	102/54	CH9/CH SY7	metalli	rauta	naula	1 kpl CHR1 arkun nauloja.	1	Pituus 3,5 cm	5,7 g	
2009038	408	C	102/54	CH9/CH SY7	metalli	rauta	naula	1 kpl CHR1 arkun nauloja. Naula on muotoiltu koristeellisesti silmukaksi ruoto-osan alapäästä.	1	Pituus 3,5 cm	7,0 g	
2009038	409	C	102/54	CH9/CH SY7	metalli	rauta	naula	1 kpl CHR1 arkun nauloja. Naula on käyrä ruoto-osan alapäästä.	1	Pituus 4,2 cm	5,2 g	
2009038	410	C	102/54	CH9/CH SY7	metalli	rauta	naula	1 kpl CHR1 arkun nauloja. Naulassa on jäänteitä arkusta.	1	Pituus 3,3 cm	3,7 g	
2009038	411	C	102/54	CH9/CH SY7	metalli	rauta	naula	1 kpl CHR1 arkun nauloja. Naulassa on jäänteitä arkusta. Naulasta puuttuu kantaosa.	1	Pituus 2,8 cm	1,2 g	
2009038	412	C	102/54	CH9/CH SY7	metalli	rauta	naula	1 kpl CHR1 arkun nauloja. Naulassa on jäänteitä arkusta.	1	Pituus 3,5 cm	3,3 g	
2009038	413	C	102/54	CH9/CH SY7	metalli	rauta	naula	1 kpl CHR1 arkun nauloja. Naulassa on jäänteitä arkusta.	1	Pituus 5,1 cm	5,5 g	

KM-pää	KM-ala	Alue	Ruutu	Yksikkö	Päämateriaali	Materiaali	Laji	Kuvaus	Kpl	Mitat	Paino	Muuta
2009038	414	C	102/54	CH9/CH SY7	metalli	rauta	naula	1 kpl CHR1 arkun nauloja. Naula on hieman käyrä ruoto-osan alapäästä.	1	Pituus 8,4 cm	13,6 g	
2009038	415	C	102/54	CH9/CH SY7	luu			Palanutta luuta pieninä paloina.	24		12,1 g	
2009038	416	C	102/52	CH10/C HSY5	metalli	rauta	naula	1 kpl CHR47 arkun nauloja. Naulassa on jäänteitä arkusta.	1	Pituus 6,2 cm	13,6 g	
2009038	417	C	102/52	CH10/C HSY5	luu			Palanutta luuta pieninä paloina.	221		37,6 g	
2009038	418	C	102/54	CH10/C HSY5	luu			Palanutta luuta pieninä paloina.	43		5,1 g	
2009038	419	C	102/54	CH11/C HSY16	luu			8 palaa palanutta luuta.	8		3,5 g	
2009038	420	C	102/54, 104/54 ja 106/54	CH11/C HSY16	luu			Palanutta luuta pieninä paloina. Muutama pala on selkeästi kallon luita.	190		120,0 g	

KM-pää	KM-ala	Alue	Ruutu	Yksikkö	Päämateriaali	Materiaali	Laji	Kuvaus	Kpl	Mitat	Paino	Muuta
2009038	421	C	104/54	CH11/C HSY16	metalli	rauta	naula	1 kpl CHR52 arkun nauloja. Naula on käyrä ruoto-osan alapäästä.	1	Pituus 7,6 cm	19,1 g	
2009038	422	C	104/54	CH11b/ CHSY16	luu			12 palaa palanutta luuta.	12		7,7 g	
2009038	423	C	104/54	CH13/C HSY19	luu			1 pala palanutta luuta vainajan suusta. Luu on eläimen putkiluu, pala on leikattu.	1		4,2 g	
2009038	424	C	104/54	CH13/C HSY19	luu			16 palaa palanutta luuta	16		6,6 g	
2009038	425	C	104/56	CH14/C HSY25	metalli	rauta	naula	1 kpl CHR31 arkun nauloja. Naula on käyrä ruoto-osan alapäästä.	1	Pituus 6,8 cm	11,0 g	
2009038	426	C	104/56	CH14/C HSY25	metalli	rauta	naula	1 kpl CHR31 arkun nauloja. Naula on käyrä ruoto-osan alapäästä.	1	Pituus 6,7 cm	13,9 g	
2009038	427	C	104/56	CH14/C HSY25	metalli	rauta	naula	1 kpl CHR31 arkun nauloja. Naulassa on jäänteitä arkusta, puu on hiiltynyt. Naula on käyrä ruoto-osan ala-osasta.	1	Pituus 7 cm	19,1 g	

KM-pää	KM-ala	Alue	Ruutu	Yksikkö	Päämateriaali	Materiaali	Laji	Kuvaus	Kpl	Mitat	Paino	Muuta
2009038	428	C	104/56	CH14/C HSY25	metalli	rauta	naula	1 kpl CHR31 arkun nauloja. Naulassa on jäänteitä arkusta.	1	Pituus 4,6 cm	2,5 g	
2009038	429	C	104/56	CH14/C HSY25	luu			1 pala palanutta luuta.	1		0,2 g	
2009038	430	C	100/56	CH15/C HSY18	metalli	hopea	raha	1 kpl rahoja (kolikko 3). Brakteaatti. Yksipuoleinen ja ohut raha, jossa on keskellä kruunupää. Malmer, B. Den senmedeltida penningar i Sverige: s. 265, kuva nro 160. Raha löytyi korkeudelta 7,58 mmpy.	1	Halkaisija 1,3 cm	1,18 g	Konservoitu
2009038	431	C	100/56	CH15/C HSY18	metalli	rauta	naula	1 kpl CHR19 arkun nauloja. Naula on käyrä ruoto-osan alapäästä.	1	Pituus 5 cm	11,5 g	
2009038	432	C	100/56	CH15/C HSY18	metalli	rauta	naula	1 kpl CHR19 arkun nauloja.	1	Pituus 5,3 cm	2,3 g	
2009038	433	C	100/56	CH15/C HSY18	metalli	rauta	naula	1 kpl CHR19 arkun nauloja.	1	Pituus 3,6 cm	3,3 g	
2009038	434	C	100/56	CH15/C HSY18	metalli	rauta	naula	1 kpl CHR19 arkun nauloja. Naula on käyrä ruoto-osan alapäästä.	1	Pituus 6,9 cm	13,0 g	

KM-pää	KM-ala	Alue	Ruutu	Yksikkö	Päämateriaali	Materiaali	Laji	Kuvaus	Kpl	Mitat	Paino	Muuta
2009038	435	C	100/56	CH15/C HSY18	metalli	rauta	naula	1 kpl CHR19 arkun nauloja. Naula on käyrä ruoto-osan alapäästä. Naulasta puuttuu kantaosa.	1	Pituus 1,7 cm	1,6 g	
2009038	436	C	100/56	CH15/C HSY18	metalli	rauta	naula	1 kpl CHR19 arkun nauloja.	1	Pituus 4,4 cm	11,3 g	
2009038	437	C	100/56	CH15/C HSY18	luu			6 palaa palanutta luuta.	6		3,2 g	
2009038	438	C	100/56	CH15/C H17	metalli	rauta	naula	1 kpl rautanauloja. Naula on irtolöytö CH15 ja CH17 vierestä konekaivun yhteydessä.	1	Pituus 7 cm	10,3 g	Hukassa
2009038	439	C	100/54 ja 100/56	CH16/C HSY27	lasi			1 pala vihreää tasolasia.	1		0,7 g	
2009038	440	C	100/54 ja 100/56	CH16/C HSY27	metalli	rauta	naula	1 kpl CHR6 arkun nauloja. Naulassa on jäänteitä arkusta. Naula on käyrä ruoto-osan alapäästä.	1	Pituus 4,3 cm	5,3 g	
2009038	441	C	100/54 ja 100/56	CH16/C HSY27	metalli	rauta	naula	1 kpl CHR6 arkun nauloja. Naulassa on jäänteitä arkusta.	1	Pituus 3,7 cm	4,9 g	

KM-pää	KM-ala	Alue	Ruutu	Yksikkö	Päämateriaali	Materiaali	Laji	Kuvaus	Kpl	Mitat	Paino	Muuta
2009038	442	C	100/54 ja 100/56	CH16/C HSY27	metalli	rauta	naula	1 kpl CHR6 arkun nauloja. Naula on hieman käyrä.	1	Pituus 6,9 cm	9,2 g	
2009038	443	C	100/54 ja 100/56	CH16/C HSY27	metalli	rauta	naula	1 kpl CHR6 arkun nauloja. Naulassa on jäänteitä arkusta.	1	Pituus 7 cm	13,1 g	
2009038	444	C	100/54 ja 100/56	CH16/C HSY27	metalli	rauta	naula	1 kpl CHR6 arkun nauloja. Naulassa on jäänteitä arkusta.	1	Pituus 8,1 cm	14,8 g	
2009038	445	C	100/54 ja 100/56	CH16/C HSY27	metalli	rauta	naula	1 kpl CHR6 arkun nauloja.	1	Pituus 5,6 cm	10,1 g	
2009038	446	C	100/54 ja 100/56	CH16/C HSY27	metalli	rauta	naula	1 kpl CHR6 arkun nauloja. Naula on käyrä ruoto-osan keskivaiheilta.	1	Pituus 6,7 cm	11,8 g	
2009038	447	C	100/54 ja 100/56	CH16/C HSY27	metalli	rauta	naula	1 kpl CHR6 arkun nauloja. Naula on käyrä ruoto-osan keskivaiheilta.	1	Pituus 7,5 cm	13,0 g	
2009038	448	C	100/54 ja 100/56	CH16/C HSY27	metalli	rauta	naula	1 kpl CHR6 arkun nauloja.	1	Pituus 8,8 cm	17,1 g	

KM-pää	KM-ala	Alue	Ruutu	Yksikkö	Päämateriaali	Materiaali	Laji	Kuvaus	Kpl	Mitat	Paino	Muuta
2009038	449	C	100/54 ja 100/56	CH16/C HSY27	metalli	rauta	naula	1 kpl CHR6 arkun nauloja.	1	Pituus 4,2 cm	6,1 g	
2009038	450	C	100/54 ja 100/56	CH16/C HSY27	luu			Palanutta luuta pieninä paloina.	49		28,9 g	
2009038	451	C	100/56	CH16/C HSY27	metalli	rauta	naula	1 kpl CHR6 arkun naulan kantaosia.	1	Halkaisija 1,9 cm	2,1 g	
2009038	452	C	100/56	CH16/C HSY27	metalli	rauta	naula	1 kpl CHR6 arkun nauloja. Naula on käyrä ruoto-osan alapäästä.	1	Pituus 7,2 cm	10,4 g	
2009038	453	C	100/54	CH16/C HSY41	metalli	hopea	raha	1 kpl rahoja (kolikko 5). 4 penninkiä Erik Pommerilaisen ajalta (v. 1396-1439). Raha lyöty Turussa. Kolikko ohut, kaksipuolinen ja leimat näkyvät heikosti. "ERIGVS REX DSN" (DSN = Dacie, Svecie, Norwegie) ja "MONETA ABOENS". Kork. 7,68 mmpy.	1	Halkaisija 1,4-1,5 cm	0,7 g	Konservoitu
2009038	454	C	100/56	CH17/C HSY23	metalli	rauta	naula	1 kpl CHR4 arkun nauloja. Naula on käyrä ruoto-osan alapäästä.	1	Pituus 7 cm	10,0 g	
2009038	455	C	100/56	CH17/C HSY23	metalli	rauta	naula	1 kpl CHR4 arkun nauloja.	1	Pituus 3,3 cm	3,7 g	

KM-pää	KM-ala	Alue	Ruutu	Yksikkö	Päämateriaali	Materiaali	Laji	Kuvaus	Kpl	Mitat	Paino	Muuta
2009038	456	C	100/56	CH17/C HSY23	metalli	rauta	naula	1 kpl CHR4 arkun nauloja.	1	Pituus 8,1 cm	15,0 g	
2009038	457	C	100/56	CH17/C HSY23	metalli	rauta	naula	1 kpl CHR4 arkun nauloja.	1	Pituus 9,8 cm	18,3 g	
2009038	458	C	100/56	CH17/C HSY23	metalli	rauta	naula	1 kpl CHR4 arkun nauloja.	1	Pituus 6 cm	7,6 g	
2009038	459	C	100/56	CH17/C HSY23	luu			Palanutta luuta pieninä paloina.	29		9,3 g	
2009038	460	C	100/56 ja 100/58	CH17/C HSY23	metalli	hopea	raha	1 kpl rahoja (kolikko 4). Brakteaatti. Raha yksipuoleinen, ohut ja keskellä oleva kruunupää näkyy selvästi. Ympärillä selkeä reunakohouma. Malmer, B. Den senmedeltida penningar i Sverige: s. 265 (Plancher 15. nro 168). Kork. 7,98 mmpy.	1	Halkaisija 1,3-1,4 cm	0,3 g	Konservoitu
2009038	461	C	100/58	CH17/C HSY23	metalli	rauta	naula	1 kpl CHR4 arkun nauloja. Naula on käyrä ruoto-osan keskivaiheilta.	1	Pituus 6,9 cm	8,4 g	
2009038	462	C	100/58	CH17/C HSY23	metalli	rauta	naula	1 kpl CHR4 arkun nauloja.	1	Pituus 4,3 cm	4,4 g	

KM-pää	KM-ala	Alue	Ruutu	Yksikkö	Päämateriaali	Materiaali	Laji	Kuvaus	Kpl	Mitat	Paino	Muuta
2009038	463	C	100/58	CH17/C HSY23	metalli	rauta	naula	1 kpl CHR4 arkun nauloja. Naula on käyrä ruoto-osan alapäästä.	1	Pituus 5,6 cm	11,2 g	
2009038	464	C	102/50	CH18/C HSY29/= CSY10	metalli	rauta	naula	1 kpl CHR7 arkun nauloja. Naulassa on jäänteitä arkusta.	1	Pituus 3,2 cm	19,9 g	
2009038	465	C	102/50	CH18/C HSY29/= CSY10	metalli	rauta	naula	1 kpl CHR7 arkun nauloja. Naulassa on jäänteitä arkusta. Naulasta puuttuu kantaosa.	1	Pituus 7 cm	9,0 g	
2009038	466	C	102/50	CH18/C HSY29/= CSY10	metalli	rauta	naula	1 kpl CHR7 arkun nauloja. Naulassa on jäänteitä arkusta. Naulasta puuttuu kantaosa.	1	Pituus 7,1 cm	8,8 g	
2009038	467	C	102/50	CH18/C HSY29/= CSY10	metalli	rauta	naula	1 kpl CHR7 arkun naulan kantaosia.	1	Halkaisija 2,9 cm	9,2 g	
2009038	468	C	102/52	CH18/C HSY29/= CSY10	metalli	rauta	naula	1 kpl CHR7 arkun nauloja. Naulassa on jäänteitä arkusta.	1	Pituus 7,5 cm	22,7 g	
2009038	469	C	102/52	CH18/C HSY29/= CSY10	metalli	rauta	naula	1 kpl CHR7 arkun nauloja. Naulassa on jäänteitä arkusta. Naulasta puuttuu kantaosa.	1	Pituus 6,8 cm	7,3 g	

KM-pää	KM-ala	Alue	Ruutu	Yksikkö	Päämateriaali	Materiaali	Laji	Kuvaus	Kpl	Mitat	Paino	Muuta
2009038	470	C	102/52	CH18/C HSY29/= CSY10	metalli	rauta	naula	1 kpl CHR7 arkun nauloja. Naulassa on jäänteitä arkusta.	1	Pituus 5 cm	9,9 g	
2009038	471	C	102/52	CH18/C HSY29/= CSY10	metalli	rauta	naula	1 kpl CHR7 arkun nauloja. Naulassa on jäänteitä arkusta. Naulasta puuttuu kantaosa.	1	Pituus 6,2 cm	8,9 g	
2009038	472	C	102/52	CH18/C HSY29/= CSY10	metalli	rauta	naula	1 kpl CHR7 arkun nauloja. Naulassa on jäänteitä arkusta.	1	Pituus 9,8 cm	21,2 g	
2009038	473	C	102/52	CH18/C HSY29/= CSY10	metalli	rauta	naula	1 kpl CHR7 arkun nauloja. Naulassa on jäänteitä arkusta.	1	Pituus 7,8 cm	19,0 g	
2009038	474	C	102/52	CH18/C HSY29/= CSY10	metalli	rauta	naula	1 kpl CHR7 arkun nauloja. Naulassa on jäänteitä arkusta.	1	Pituus 8,7 cm	22,0 g	
2009038	475	C	102/52	CH18/C HSY29/= CSY10	metalli	rauta	naula	1 kpl CHR7 arkun nauloja. Naulassa on jäänteitä arkusta. Naulasta puuttuu kantaosa.	1	Pituus 2 cm	1,7 g	
2009038	476	C	102/52	CH18/C HSY29/= CSY10	metalli	rauta	naula	1 kpl CHR7 arkun nauloja.	1	Pituus 3,1 cm	15,2 g	

KM-pää	KM-ala	Alue	Ruutu	Yksikkö	Päämateriaali	Materiaali	Laji	Kuvaus	Kpl	Mitat	Paino	Muuta
2009038	477	C	102/52	CH18/C HSY29/= CSY10	metalli	rauta	naula	1 kpl CHR7 arkun nauloja.	1	Pituus 2,7 cm	2,4 g	
2009038	478	C	102/52	CH18/C HSY29/= CSY10	metalli	rauta	naula	1 kpl CHR7 arkun nauloja. Naulassa on jäänteitä arkusta.	1	Pituus 4,7 cm	10,6 g	
2009038	479	C	102/52	CH18/C HSY29/= CSY10	metalli	rauta	naula	1 kpl CHR7 arkun nauloja. Naulassa on jäänteitä arkusta.	1	Pituus 8,2 cm	20,9 g	
2009038	480	C	102/52	CH18/C HSY29/= CSY10	metalli	rauta	naula	1 kpl CHR7 arkun nauloja. Naulassa on jäänteitä arkusta. Naula on käyrä ruoto-osan alapäästä.	1	Pituus 9,9 cm	21,2 g	
2009038	481	C	102/52	CH18/C HSY29/= CSY10	metalli	rauta	naula	1 kpl CHR7 arkun nauloja. Naulassa on jäänteitä arkusta.	1	Pituus 8 cm	24,3 g	
2009038	482	C	102/52	CH18/C HSY29/= CSY10	metalli	rauta	naula	1 kpl CHR7 arkun nauloja. Naulassa on jäänteitä arkusta.	1	Pituus 2,6 cm	13,5 g	
2009038	483	C	102/52	CH18/C HSY29/= CSY10	metalli	rauta	naula	1 kpl CHR7 arkun nauloja. Naulassa on jäänteitä arkusta.	1	Pituus 8,8 cm	19,4 g	

KM-pää	KM-ala	Alue	Ruutu	Yksikkö	Päämateriaali	Materiaali	Laji	Kuvaus	Kpl	Mitat	Paino	Muuta
2009038	484	C	102/52	CH18/C HSY29/= CSY10	karva			Tiivistynyttä org. ainesta, jossa seassa karvaa. Karvat eivät sijoitu tasaisesti, eikä kyseessä ole tekstiili. Aines on myös hiiltynyt maassa, mutta ei palanut. Aines ei muodosta rakennetta. Voi olla arkun, ihokarvojen ja ihosolukon sekoitus.	2		5,8 g	
2009038	485	C	102/52	CH18/C HSY29/= CSY10	luu			Palanutta luuta pieninä paloina.	17		5,8 g	
2009038	486	C	102/52	CH18/C SY2	metalli	rauta	esine	1 kpl lenkillä olevaa rautalankaa. Kyseessä moderni esine. Rautalanka löytyi 7,37 mmpy.	1		0,9 g	Konservoitu
2009038	487	C	102/50	CH19/C HSY31/= CSY10	metalli	rauta	naula	1 kpl CHR9 arkun nauloja.	1	Pituus 2,1 cm	3,2 g	
2009038	488	C	102/50	CH19/C HSY31/= CSY10	metalli	rauta	naula	1 kpl CHR9 arkun nauloja. Naulassa on jäänteitä arkusta.	1	Pituus 6,7 cm	13,0 g	
2009038	489	C	102/50	CH19/C HSY31/= CSY10	metalli	rauta	naula	1 kpl CHR9 arkun nauloja. Naulassa on jäänteitä arkusta.	1	Pituus 2 cm	3,6 g	
2009038	490	C	102/54	CH22/C HSY37	metalli	rauta	naula	1 kpl CHR11 arkun nauloja.	1	Pituus 7,8 cm	12,5 g	

KM-pää	KM-ala	Alue	Ruutu	Yksikkö	Päämateriaali	Materiaali	Laji	Kuvaus	Kpl	Mitat	Paino	Muuta
2009038	491	C	102/54	CH22/C HSY37	metalli	rauta	naula	1 kpl CHR11 arkun nauloja. Naulassa on jäänteitä arkusta. Puu on hiiltynyt.	1	Pituus 7,3 cm	22,7 g	
2009038	492	C	102/54	CH22/C HSY37	luu			Palanutta luuta pieninä paloina. Muutama pala on selkeästi kallon luita.	910		172,4 g	
2009038	493	C	102/54	CH24/= CH63/C HSY41	luu			12 palaa palanutta luuta.	12		4,2 g	
2009038	494	C	100/54	CH28/C HSY49	puu		arkku?	1 pala hiiltynyt puuta. Puu saattaa olla arkusta.	1	2,9 cm x 7 cm	3,8 g	
2009038	495	C	102/56	CH28/C HSY49	metalli	rauta	naula	1 kpl CHR17 arkun nauloja.	1	Pituus 3,8 cm	5,0 g	
2009038	496	C	102/56	CH28/C HSY49	metalli	rauta	naula	1 kpl CHR17 arkun nauloja. Naula on käyrä ruoto-osan alapäästä.	1	Pituus 3,9 cm	5,5 g	
2009038	497	C	102/56	CH28/C HSY49	metalli	rauta	naula	1 kpl CHR17 arkun naulan kantaosia.	1	Halkaisija 2,3 cm	2,5 g	

KM-pää	KM-ala	Alue	Ruutu	Yksikkö	Päämateriaali	Materiaali	Laji	Kuvaus	Kpl	Mitat	Paino	Muuta
2009038	498	C	102/56	CH28/C HSY49	luu			Palanutta luuta pieninä paloina.	20		2,8 g	
2009038	499	C	102/56	CH29/C HSY51	metalli	rauta	naula	1 kpl CHR30 arkun nauloja. Naulasta puuttuu kantaosa. Naula on käyrä ruoto-osan alapäästä.	1	Pituus 2,9 cm	3,8 g	
2009038	500	C	106/50	CH32/C HSY57	metalli	rauta	naula	1 kpl CHR12 arkun nauloja. Naulassa on jäänteitä arkusta. Naulasta puuttuu kantaosa. Naula on käyrä.	1	Pituus 3,4 cm	3,5 g	
2009038	501	C	106/50	CH32/C HSY57	metalli	rauta	naula	1 kpl CHR12 arkun nauloja. Naulassa on jäänteitä arkusta. Naulasta puuttuu kantaosa. Naula on käyrä.	1	Pituus 2,9 cm	2,9 g	
2009038	502	C	106/52	CH32/C HSY57	metalli	rauta	naula	1 kpl CHR12 arkun nauloja. Naulassa on jäänteitä arkusta. Naulasta puuttuu kantaosa. Naula on käyrä.	1	Pituus 2,7 cm	3,1 g	
2009038	503	C	100/56	CH34/C HSY106	metalli	hopea	raha	1 kpl rahoja (kolikko 6). Brakteaatti, ohut ja yksipuoleinen. Kolikossa matala reunus. Havaittavissa kruunupää ja sen sivussa voi olla jokin kirjain. Malmer, B. Den senmedeltida penningar i Sverige s. 257 kuva nro 66. Kork. 7,65 mmpy.	1	Halkaisija 1,3 cm	0,2 g	Konservoitu
2009038	504	C	100/56	CH34/C HSY106	metalli	rauta	naula	1 kpl CHR18 arkun nauloja.	1	Pituus 7,6 cm	14,9 g	

KM-pää	KM-ala	Alue	Ruutu	Yksikkö	Päämateriaali	Materiaali	Laji	Kuvaus	Kpl	Mitat	Paino	Muuta
2009038	505	C	100/56	CH34/C HSY106	metalli	rauta	naula	1 kpl CHR18 arkun nauloja. Naulassa on jäänteitä arkusta. Naulasta puuttuu kantaosa.	1	Pituus 5,1 cm	5,0 g	
2009038	506	C	100/56	CH34/C HSY106	metalli	rauta	naula	1 kpl CHR18 arkun nauloja.	1	Pituus 3,3 cm	8,8 g	
2009038	507	C	100/56	CH34/C HSY106	metalli	rauta	naula	1 kpl CHR18 arkun nauloja.	1	Pituus 7,2 cm	14,1 g	
2009038	508	C	100/56	CH34/C HSY106	metalli	rauta	naula	1 kpl CHR18 arkun nauloja. Naulassa on jäänteitä arkusta.	1	Pituus 2,6 cm	8,6 g	
2009038	509	C	100/56	CH34/C HSY106	metalli	rauta	naula	1 kpl CHR18 arkun nauloja.	1	Pituus 3,9 cm	4,0 g	
2009038	510	C	100/56	CH34/C HSY106	luu			4 palaa palanutta luuta.	4		1,0 g	
2009038	511	C	100/56 ja 100/58	CH34/C HSY106 ja CH56/C HSY106	metalli	rauta	naula	1 kpl CHR18 arkun naulan kantaosia.	1	Halkaisija 1,7 cm	1,1 g	

KM-pää	KM-ala	Alue	Ruutu	Yksikkö	Päämateriaali	Materiaali	Laji	Kuvaus	Kpl	Mitat	Paino	Muuta
2009038	512	C	100/56 ja 100/58	CH34/C HSY106 ja CH56/C HSY106	metalli	rauta	naula	1 kpl CHR18 arkun nauloja. Naulasta puuttuu kantaosa.	1	Pituus 4,1 cm	3,0 g	
2009038	513	C	100/56 ja 100/58	CH34/C HSY106 ja CH56/C HSY106	metalli	rauta	naula	1 kpl CHR18 arkun nauloja. Naulassa on jäänteitä arkusta.	1	Pituus 7 cm	10,7 g	
2009038	514	C	100/56 ja 100/58	CH34/C HSY106 ja CH56/C HSY106	metalli	rauta	naula	1 kpl CHR18 arkun nauloja.	1	Pituus 3,7 cm	4,7 g	
2009038	515	C	100/56 ja 100/58	CH34/C HSY106 ja CH56/C HSY106	kuona			1 pala kuonaa.	1		2,2 g	
2009038	516	C	106/52	CH35/C HSY65	metalli/puu		naula/arkku	CHR20 arkun puuta ja nauloja.	10		22,0 g	
2009038	517	C	106/52 ja 108/52	CH36/C HSY70	metalli/tekstiili	kupari	risti	Risti, jossa kohokuviot etupuolella keskellä ja sakaroissa. Keskellä ristiinnaulittu ja sakaroissa kuvattuna pyhimykset. Ristissä myös villalangasta punottu nyöri ja 3 metallihakasia. Vrt: MV:su5031:23, suomal.-ugril.kokoelmat (Kuusamo Iso-Pöyliölampi)	5	Pit. n. 8,3 ja lev. n. 5,5 cm	16,0 g	Konservoinnissa
2009038	518		106/52	CH36/C HSY70	kasvikuitu			Kasvikuidun paloja vainajan kallon yhteydestä, kuidut eivät muodosta sidosta.	15		1,7 g	

KM-pää	KM-ala	Alue	Ruutu	Yksikkö	Päämateriaali	Materiaali	Laji	Kuvaus	Kpl	Mitat	Paino	Muuta
2009038	519	C	106/52	CH37/C HSY72	metalli	rauta	naula	1 kpl CHR25 arkun nauloja. Naulassa on jäänteitä arkusta.	1	Pituus 3 cm	4,5 g	
2009038	520	C	108/52 ja 108/54	CH41/C HSY80	luu			7 palaa palanutta luuta.	7		5,9 g	
2009038	521	C	102/56, 104/56 ja 104/58	CH42/C HSY82	lasi			1 pala vihreää tasolasia. Lasi on iridisoitunut.	1		0,9 g	
2009038	522	C	102/56, 104/56 ja 104/58	CH42/C HSY82	metalli	rauta	naula	1 kpl CHR28 arkun nauloja. Naula on käyrä.	1	Pituus 6,5 cm	7,1 g	
2009038	523	C	102/56, 104/56 ja 104/58	CH42/C HSY82	metalli	rauta	naula	1 kpl CHR28 arkun nauloja ja 1 kpl naulasta katkennutta ruoto-osaa. Naulassa on jäänteitä arkusta.	2	Pituus 4,2 cm	5,7 g	
2009038	524	C	102/56, 104/56 ja 104/58	CH42/C HSY82	metalli	rauta	naula	1 kpl CHR28 arkun nauloja. Naulassa on jäänteitä arkusta.	1	Pituus 1,9 cm	2,7 g	
2009038	525	C	102/56, 104/56 ja 104/58	CH42/C HSY82	metalli	rauta	naula	1 kpl CHR28 arkun nauloja. Naulassa on jäänteitä arkusta. Naulasta puuttuu kantaosa.	1	Pituus 2,4 cm	1,5 g	

KM-pää	KM-ala	Alue	Ruutu	Yksikkö	Päämateriaali	Materiaali	Laji	Kuvaus	Kpl	Mitat	Paino	Muuta
2009038	526	C	102/56, 104/56 ja 104/58	CH42/C HSY82	metalli	rauta	naula	1 kpl CHR28 arkun nauloja. Naulassa on jäänteitä arkusta.	1	Pituus 2,8 cm	2,4 g	
2009038	527	C	102/56, 104/56 ja 104/58	CH42/C HSY82	metalli	rauta	naula	1 kpl CHR28 arkun nauloja. Naulassa on jäänteitä arkusta.	1	Pituus 2,1 cm	4,6 g	
2009038	528	C	102/56, 104/56 ja 104/58	CH42/C HSY82	metalli	rauta	naula	1 kpl CHR28 arkun nauloja. Naulassa on jäänteitä arkusta.	1	Pituus 2,3 cm	3,6 g	
2009038	529	C	102/56, 104/56 ja 104/58	CH42/C HSY82	metalli	rauta	naula	1 kpl CHR28 arkun nauloja. Naulassa on jäänteitä arkusta.	1	Pituus 2,1 cm	4,0 g	
2009038	530	C	102/56, 104/56 ja 104/58	CH42/C HSY82	metalli	rauta	naula	1 kpl CHR28 arkun nauloja. Naulassa on jäänteitä arkusta.	1	Pituus 2,8 cm	4,8 g	
2009038	531	C	102/56, 104/56 ja 104/58	CH42/C HSY82	metalli	rauta	naula	1 kpl CHR28 arkun nauloja. Naulassa on jäänteitä arkusta.	1	Pituus 2,4 cm	4,5 g	
2009038	532	C	102/56, 104/56 ja 104/58	CH42/C HSY82	metalli	rauta	naula	1 kpl CHR28 arkun nauloja. Naulassa on jäänteitä arkusta.	1	Pituus 1,9 cm	3,3 g	

KM-pää	KM-ala	Alue	Ruutu	Yksikkö	Päämateriaali	Materiaali	Laji	Kuvaus	Kpl	Mitat	Paino	Muuta
2009038	533	C	102/56, 104/56 ja 104/58	CH42/C HSY82	metalli	rauta	naula	1 kpl CHR28 arkun nauloja. Naulassa on jäänteitä arkusta.	1	Pituus 2,1 cm	4,1 g	
2009038	534	C	102/56, 104/56 ja 104/58	CH42/C HSY82	metalli	rauta	naula	1 kpl CHR28 arkun nauloja. Naulassa on jäänteitä arkusta.	1	Pituus 2,1 cm	2,8 g	
2009038	535	C	102/56, 104/56 ja 104/58	CH42/C HSY82	metalli	rauta	naula	1 kpl CHR28 arkun naulan kantaosia.	1	Halkaisija 2 cm	2,4 g	
2009038	536	C	102/56, 104/56 ja 104/58	CH42/C HSY82	metalli	rauta	naula	1 kpl CHR28 arkun nauloja.	1	Pituus 3,8 cm	11,1 g	
2009038	537	C	102/56, 104/56 ja 104/58	CH42/C HSY82	metalli	rauta	naula	1 kpl CHR28 arkun nauloja.	1	Pituus 3,7 cm	6,8 g	
2009038	538	C	102/56, 104/56 ja 104/58	CH42/C HSY82	metalli	rauta	naula	1 kpl CHR28 arkun nauloja. Naulasta puuttuu kantaosa.	1	Pituus 2,6 cm	1,6 g	
2009038	539	C	102/56, 104/56 ja 104/58	CH42/C HSY82	metalli	rauta	naula	1 kpl CHR28 arkun nauloja.	1	Pituus 7 cm	10,0 g	

KM-pää	KM-ala	Alue	Ruutu	Yksikkö	Päämateriaali	Materiaali	Laji	Kuvaus	Kpl	Mitat	Paino	Muuta
2009038	540	C	102/56, 104/56 ja 104/58	CH42/C HSY82	metalli	rauta	naula	1 kpl CHR28 arkun nauloja.	1	Pituus 7,9 cm	13,3 g	
2009038	541	C	102/56, 104/56 ja 104/58	CH42/C HSY82	metalli	rauta	naula	1 kpl CHR28 arkun nauloja. Naulassa on jäänteitä arkusta.	1	Pituus 3,4 cm	4,6 g	
2009038	542	C	102/56, 104/56 ja 104/58	CH42/C HSY82	metalli	rauta	naula	1 kpl CHR28 arkun nauloja. Naulassa on jäänteitä arkusta.	1	Pituus 1,9 cm	2,4 g	
2009038	543	C	102/56, 104/56 ja 104/58	CH42/C HSY82	metalli	rauta	naula	1 kpl CHR28 arkun naulan kantaosia. Naulassa on jäänteitä arkusta.	1	Pituus 1,6 cm	2,5 g	
2009038	544	C	102/56, 104/56 ja 104/58	CH42/C HSY82	metalli	rauta	naula	1 kpl CHR28 arkun nauloja.	1	Pituus 5 cm	9,0 g	
2009038	545	C	102/56, 104/56 ja 104/58	CH42/C HSY82	metalli	rauta	naula	1 kpl CHR28 arkun nauloja. Naulassa on jäänteitä arkusta.	1	Pituus 2,1 cm	3,5 g	
2009038	546	C	102/56, 104/56 ja 104/58	CH42/C HSY82	metalli	rauta	naula	1 kpl CHR28 arkun nauloja. Naulassa on jäänteitä arkusta. Naulassa on kiinni myös luuta.	1	Pituus 1,7 cm	3,6 g	

KM-pää	KM-ala	Alue	Ruutu	Yksikkö	Päämateriaali	Materiaali	Laji	Kuvaus	Kpl	Mitat	Paino	Muuta
2009038	547	C	102/56, 104/56 ja 104/58	CH42/C HSY82	metalli	rauta	naula	1 kpl CHR28 arkun nauloja.	1	Pituus 6,9 cm	11,7 g	
2009038	548	C	102/56, 104/56 ja 104/58	CH42/C HSY82	metalli	rauta	naula	1 kpl CHR28 arkun nauloja. Naulassa on jäänteitä arkusta.	1	Pituus 2 cm	5,5 g	
2009038	549	C	102/56, 104/56 ja 104/58	CH42/C HSY82	luu			5 palaa palanutta luuta.	5		2,1 g	
2009038	550	C	100/54 ja 100/56	CH44	luu		hylkeen kulmahammas riipus	1 kpl hylkeen kulmahampaita. Hampaassa on porattu reikä, joten kyseessä on todennäköisesti riipus. Hammas ei ole varsinaisesti CH44 hautaan kuuluva, sillä riipus tuli CH44 varpaiden alta tulleen kallon yhteydestä.	1	0,8 cm x 2 cm	0,5 g	
2009038	551	C	104/56	CH46/C HSY86	luu			6 palaa palanutta luuta.	6		0,9 g	
2009038	552	C	104/56 ja 106/56	CH46/C HSY86	metalli	rauta	naula	1 kpl CHR27 arkun nauloja.	1	Pituus 8,5 cm	23,1 g	
2009038	553	C	104/56 ja 106/56	CH46/C HSY86	metalli	rauta	naula	1 kpl CHR27 arkun nauloja.	1	Pituus 9,2 cm	42,7 g	

KM-pää	KM-ala	Alue	Ruutu	Yksikkö	Päämateriaali	Materiaali	Laji	Kuvaus	Kpl	Mitat	Paino	Muuta
2009038	554	C	104/56 ja 106/56	CH46/C HSY86	metalli	rauta	naula	1 kpl CHR27 arkun nauloja.	1	Pituus 6,9 cm	8,4 g	
2009038	555	C	104/56 ja 106/56	CH46/C HSY86	metalli	rauta	naula	1 kpl CHR27 arkun nauloja.	1	Pituus 6,9 cm	13,5 g	
2009038	556	C	104/56 ja 106/56	CH46/C HSY86	metalli	rauta	naula	1 kpl CHR27 arkun nauloja.	1	Pituus 6,5 cm	11,8 g	
2009038	557	C	104/56 ja 106/56	CH46/C HSY86	metalli	rauta	naula	1 kpl CHR27 arkun nauloja.	1	Pituus 7,4 cm	22,7 g	
2009038	558	C	104/56 ja 106/56	CH46/C HSY86	metalli	rauta	naula	1 kpl CHR27 arkun nauloja. Naula on käyrä.	1	Pituus 3,9 cm	8,2 g	
2009038	559	C	104/56 ja 106/56	CH46/C HSY86	metalli	rauta	naula	1 kpl CHR27 arkun nauloja.	1	Pituus 6,7 cm	17,6 g	
2009038	560	C	104/56 ja 106/56	CH46/C HSY86	metalli	rauta	naula	1 kpl CHR27 arkun nauloja.	1	Pituus 7,3 cm	16,4 g	

KM-pää	KM-ala	Alue	Ruutu	Yksikkö	Päämateriaali	Materiaali	Laji	Kuvaus	Kpl	Mitat	Paino	Muuta
2009038	561	C	104/56 ja 106/56	CH46/C HSY86	metalli	rauta	naula	1 kpl CHR27 arkun nauloja.	1	Pituus 6,1 cm	12,6 g	
2009038	562	C	104/56 ja 106/56	CH46/C HSY86	metalli	rauta	naula	1 kpl CHR27 arkun nauloja.	1	Pituus 6,6 cm	10,5 g	
2009038	563	C	104/56 ja 106/56	CH46/C HSY86	luu			Palanutta luuta pieninä paloina.	158		68,4 g	
2009038	564	C	104/56	CH47/C HSY88	mineraali			1 pala mineraalia. Kyseessä on ehkä kalkki tai talkki, joka on kiteytynyt. Palassa on painumajälkiä, joka on seurasta siitä, että mineraali on ollut jonkun orgaanisen materiaalin päällä kiteytyessään. Pala voi liittyä vainajan hajoamisprosessiin.	1		3,8 g	
2009038	565	C	104/56	CH48/C HSY90	metalli	rauta	naula	1 kpl CHR45 arkun nauloja.	1	Pituus 7,3 cm	11,1 g	
2009038	566	C	104/56	CH48/C HSY90	luu			1 pala eläimen luuta. Nikama. Irtoluu.	1		18,3 g	
2009038	567	C	104/56 ja 104/58	CH48/C HSY90	metalli	rauta	naula	1 kpl CHR45 arkun nauloja.	1	Pituus 7,5 cm	11,8 g	

KM-pää	KM-ala	Alue	Ruutu	Yksikkö	Päämateriaali	Materiaali	Laji	Kuvaus	Kpl	Mitat	Paino	Muuta
2009038	568	C	104/56 ja 104/58	CH48/C HSY90	metalli	rauta	naula	1 kpl CHR45 arkun nauloja.	1	Pituus 6 cm	8,2 g	
2009038	569	C	104/56 ja 104/58	CH48/C HSY90	metalli	rauta	naula	1 kpl CHR45 arkun nauloja. Naulassa on jäänteitä arkusta.	1	Pituus 1,9 cm	4,1 g	
2009038	570	C	104/56 ja 104/58	CH48/C HSY90	metalli	rauta	naula	1 kpl CHR45 arkun nauloja. Naula on käyrä.	1	Pituus 3,3 cm	4,5 g	
2009038	571	C	104/56 ja 104/58	CH48/C HSY90	metalli	rauta	naula	1 kpl CHR45 arkun nauloja.	1	Pituus 4,6 cm	4,0 g	
2009038	572	C	104/56 ja 104/58	CH48/C HSY90	metalli	rauta	naula	1 kpl CHR45 arkun nauloja.	1	Pituus 6,7 cm	15,2 g	
2009038	573	C	104/56 ja 104/58	CH48/C HSY90	luu			Palanutta luuta pieninä paloina. Muutama pala on selkeästi kallon luita.	166		76,9 g	
2009038	574	C	102/58	CH50/C HSY94	metalli	rauta	naula	1 kpl CHR46 arkun nauloja.	1	Pituus 8,7 cm	14,4 g	

KM-pää	KM-ala	Alue	Ruutu	Yksikkö	Päämateriaali	Materiaali	Laji	Kuvaus	Kpl	Mitat	Paino	Muuta
2009038	575	C	102/58	CH50/C HSY94	metalli	rauta	naula	1 kpl CHR46 arkun nauloja.	1	Pituus 7,3 cm	10,2 g	
2009038	576	C	102/58	CH50/C HSY94	metalli	rauta	naula	1 kpl CHR46 arkun nauloja. Naulassa ei ole kantaosaa.	1	Pituus 4,8 cm	7,1 g	
2009038	577	C	102/58	CH50/C HSY94	metalli	rauta	naula	1 kpl CHR46 arkun nauloja. Naula on käyrä.	1	Pituus 5,6 cm	14,7 g	
2009038	578	C	102/58	CH50/C HSY94	metalli	rauta	naula	1 kpl CHR46 arkun nauloja. Naula on käyrä ruoto-osan alapäästä.	1	Pituus 6,8 cm	11,4 g	
2009038	579	C	102/58	CH50/C HSY94	metalli	rauta	naula	1 kpl CHR46 arkun nauloja.	1	Pituus 8 cm	12,4 g	
2009038	580	C	102/58	CH50/C HSY94	metalli	rauta	naula	1 kpl CHR46 arkun nauloja.	1	Pituus 7,9 cm	8,1 g	
2009038	581	C	102/58	CH50/C HSY94	metalli	rauta	naula	1 kpl CHR46 arkun nauloja. Naulasta puuttuu kantaosa.	1	Pituus 4,1 cm	3,5 g	

KM-pää	KM-ala	Alue	Ruutu	Yksikkö	Päämateriaali	Materiaali	Laji	Kuvaus	Kpl	Mitat	Paino	Muuta
2009038	582	C	102/58	CH50/C HSY94	metalli	rauta	naula	1 kpl CHR46 arkun naulan kantaosia.	1	Halkaisija 1,4 cm	1,4 g	
2009038	583	C	102/58	CH50/C HSY94	metalli	rauta	naula	1 kpl CHR46 arkun nauloja.	1	Pituus 5,5 cm	7,2 g	
2009038	584	C	102/58	CH50/C HSY94	luu			10 palaa palanutta luuta.	10		5,2 g	
2009038	585	C	98/58 ja 100/58	CH51/C HSY96	metalli	rauta	naula	1 kpl CHR50 arkun nauloja.	1	Pituus 8,7 cm	14,9 g	
2009038	586	C	98/58 ja 100/58	CH51/C HSY96	metalli	rauta	naula	1 kpl CHR50 arkun nauloja.	1	Pituus 7,6 cm	14,7 g	
2009038	587	C	98/58 ja 100/58	CH51/C HSY96	metalli	rauta	naula	1 kpl CHR50 arkun nauloja.	1	Pituus 9,1 cm	16,2 g	
2009038	588	C	98/58 ja 100/58	CH51/C HSY96	metalli	rauta	naula	1 kpl CHR50 arkun nauloja.	1	Pituus 2,4 cm	2,6 g	

KM-pää	KM-ala	Alue	Ruutu	Yksikkö	Päämateriaali	Materiaali	Laji	Kuvaus	Kpl	Mitat	Paino	Muuta
2009038	589	C	98/58 ja 100/58	CH51/C HSY96	kuona			1 pala kuonaa.	1		3,2 g	
2009038	590	C	98/58	CH52/C HSY98	metalli	hopea	raha	1 kpl rahoja (kolikko 9). Kustaa Vaasan aikainen (1529-1560) 1 fyrk. Kolikko on ohut, kaksipuolinen ja sen leimat erottuvat huonosti. Kolikossa lukee: "MONET STO... OL" ja toisella puolella kolikkoa: "GO... VS REX SW". Kork. 7,82 mmpy.	1	Halkaisija 1,7 cm	0,9 g	Konservoitu
2009038	591	C	98/58	CH52/C HSY98	metalli	rauta	naula	1 kpl CHR49 arkun nauloja.	1	Pituus 7,8 cm	14,5 g	
2009038	592	C	98/58	CH52/C HSY98	metalli	rauta	naula	1 kpl CHR49 arkun nauloja.	1	Pituus 6,9 cm	13,6 g	
2009038	593	C	98/58	CH52/C HSY98	metalli	rauta	naula	1 kpl CHR49 arkun nauloja.	1	Pituus 7,6 cm	9,8 g	
2009038	594	C	98/58	CH52/C HSY98	metalli	rauta	naula	1 kpl CHR49 arkun nauloja.	1	Pituus 5,7 cm	15,6 g	
2009038	595	C	98/58	CH52/C HSY98	luu			4 palaa palanutta luuta. Yksi paloista on kallon luu.	4		5,4 g	

KM-pää	KM-ala	Alue	Ruutu	Yksikkö	Päämateriaali	Materiaali	Laji	Kuvaus	Kpl	Mitat	Paino	Muuta
2009038	596	C	98/58	CH52/C HSY98	kuona			1 pala kuonaa.	1		5,7 g	
2009038	597	C	98/58	CH53/C HSY100	metalli	lyijy	kuula	1 kpl aseen kuulia, joka löytyi CH53 haudan yhteydestä. Kuulan valukanavan jäljet näkyvät.	1	Halkaisija 1,2 cm	8,5 g	Konservoinnissa
2009038	598	C	98/58	CH53/C HSY100	metalli	rauta	naula	1 kpl CHR38 arkun nauloja. Naulasta puuttuu kantaosa.	1	Pituus 5,2 cm	6,2 g	
2009038	599	C	98/58	CH53/C HSY100	metalli	rauta	naula	1 kpl CHR38 arkun nauloja. Naula on käyrä.	1	Pituus 9,5 cm	20,1 g	
2009038	600	C	98/58	CH53/C HSY100	metalli	rauta	naula	1 kpl CHR38 arkun nauloja. Naula on käyrä.	1	Pituus 4,3 cm	5,0 g	
2009038	601	C	98/58	CH53/C HSY100	metalli	rauta	naula	1 kpl CHR38 arkun nauloja.	1	Pituus 5,2 cm	4,9 g	
2009038	602	C	98/58	CH53/C HSY100	metalli	rauta	naula	1 kpl CHR38 arkun nauloja.	1	Pituus 7,3 cm	8,9 g	

KM-pää	KM-ala	Alue	Ruutu	Yksikkö	Päämateriaali	Materiaali	Laji	Kuvaus	Kpl	Mitat	Paino	Muuta
2009038	603	C	98/58	CH53/C HSY100	metalli	rauta	naula	1 kpl CHR38 arkun nauloja.	1	Pituus 6,5 cm	11,3 g	
2009038	604	C	98/58	CH53/C HSY100	luu			Palanutta luuta pieninä paloina.	33		19,0 g	
2009038	605	C	98/58	CH53/C HSY100	kuona			9 palaa kuonaa.	9		16,4 g	
2009038	606	C	104/56 ja 104/58	CH54/C HSY102	lasi			1 pala vihreää tasolasia.	1		1,3 g	
2009038	607	C	104/56 ja 104/58	CH54/C HSY102	metalli	rauta	naula	1 kpl CHR48 arkun nauloja. Naula on käyrä.	1	Pituus 6,4 cm	9,1 g	
2009038	608	C	104/56 ja 104/58	CH54/C HSY102	metalli	rauta	naula	1 kpl CHR48 arkun nauloja. Naula on käyrä.	1	Pituus 5,9 cm	9,2 g	
2009038	609	C	104/56 ja 104/58	CH54/C HSY102	luu			4 palaa palanutta luuta pieninä paloina.	4		1,1 g	

KM-pää	KM-ala	Alue	Ruutu	Yksikkö	Päämateriaali	Materiaali	Laji	Kuvaus	Kpl	Mitat	Paino	Muuta
2009038	610	C	102/58 ja 104/58	CH55/C HSY104	metalli	rauta	naula	1 kpl CHR44 arkun nauloja. Naula on käyrä.	1	Pituus 3,5 cm	5,0 g	
2009038	611	C	102/58 ja 104/58	CH55/C HSY104	metalli	rauta	naula	1 kpl CHR44 arkun nauloja.	1	Pituus 6,7 cm	13,4 g	
2009038	612	C	102/58 ja 104/58	CH55/C HSY104	metalli	rauta	naula	1 kpl CHR44 arkun nauloja.	1	Pituus 6,4 cm	7,0 g	
2009038	613	C	102/58 ja 104/58	CH55/C HSY104	metalli	rauta	naula	1 kpl CHR44 arkun nauloja. Naula on käyrä.	1	Pituus 4,8 cm	8,4 g	
2009038	614	C	102/58 ja 104/58	CH55/C HSY104	metalli	rauta	naula	1 kpl CHR44 arkun nauloja.	1	Pituus 6,1 cm	10,6 g	
2009038	615	C	102/58 ja 104/58	CH55/C HSY104	luu			1 pala palanutta luuta.	1		1,3 g	
2009038	616	C	100/56 ja 100/58	CH56/C HSY106	metalli	rauta	naula	1 kpl CHR42 arkun nauloja.	1	Pituus 8,9 cm	13,3 g	

KM-pää	KM-ala	Alue	Ruutu	Yksikkö	Päämateriaali	Materiaali	Laji	Kuvaus	Kpl	Mitat	Paino	Muuta
2009038	617	C	100/58	CH56/C HSY106	metalli	hopea	raha	1 raha (kolikko 8). 1/2 aurtua Sten Sture vanhemman ajalta (1470-1497 ja 1501-1503). Raha lyöty Västeråsissa. Ohut, 2-puolinen, leimat näkyvät heikosti, pieni halkeama kolikon reunassa. "MONETA 8 AROSI" ja "S ERIGVS 8 REX". Kork. 7,71 mmpy.	1	Halkaisija 1,7 cm	0,9 g	Konservoitu
2009038	618	C	100/58	CH56/C HSY106	metalli	rauta	naula	1 kpl CHR42 arkun nauloja. Naulasta on jäljellä vain ruoto-osa, joka on kahdessa osassa.	2	Pituus 2 cm	0,8 g	
2009038	619	C	106/52, 108/52 ja 108/54	CH57/C HSY108	hius		palmikko	1 kpl hiuspalmikkoja. Palmikko ei ole kokonainen, vaan pieni pala/tupsu. Yksittäinen hius hyvin hento.	1	Pituus 2,5 cm.	0,3 g	Konservoitu
2009038	620	C	104/56	CH58/C HSY110	luu			Palanutta luuta pieninä paloina.	100		22,6 g	
2009038	621	C	100/56 ja 100/58	CH61/C HSY116	luu			Palanutta luuta pieninä paloina. Kaksi palaa on selkeästi kallon luita.	21		14,3 g	
2009038	622	C	100/56	CH64/C HSY106	metalli	rauta	naula	1 kpl CHR36 arkun nauloja. Naula on käyrä.	1	Pituus 7,4 cm	16,9 g	
2009038	623	C	100/56	CH64/C HSY106	metalli	rauta	naula	1 kpl CHR36 arkun nauloja.	1	Pituus 10,4 cm	21,6 g	

KM-pää	KM-ala	Alue	Ruutu	Yksikkö	Päämateriaali	Materiaali	Laji	Kuvaus	Kpl	Mitat	Paino	Muuta
2009038	624	C	100/56	CH64/C HSY106	metalli	rauta	naula	1 kpl CHR36 arkun nauloja. Naula on käyrä.	1	Pituus 7,7 cm	22,5 g	
2009038	625	C	100/56	CH64/C HSY106	metalli	rauta	naula	1 kpl CHR36 arkun nauloja.	1	Pituus 2,4 cm	4,7 g	
2009038	626	C	100/56	CH64/C HSY106	metalli	rauta	naula	1 kpl CHR36 arkun nauloja.	1	Pituus 9,4 cm	18,1 g	
2009038	627	C	98/58	CH66a/ CHSY124	metalli	hopea	raha	1 raha (kolikko 10). Brakteaatti, 1 penninki ehkä Albrekt Meclenburgilaisen ajalta (1363-1389). Raha lyöty Västeråsissa. Kolikko yksipuoleinen, leima (A ja kruunu) näkyy heikosti. Malmer, B. Den senmedeltida penningar i S.: s. 269, nro 215. Kork. 7,69mmpy	1	Halkaisija 1,2-1,3 cm	0,2 g	Konservoitu
2009038	628	C	98/58	CH66a/ CHSY124	metalli	hopea	raha	1 kpl rahoja (kolikko 11). Brakteaatti. Raha on kasaan painunut ja yksipuoleinen. Siinä erottuu heikosti Kruunupää. Malmer, B. Den senmedeltida penningar i Sverige: rahalle ei löydy vastinetta.	1	Halkaisija 1,2 cm	0,2 g	Konservoitu
2009038	629	C	98/58	CH66a/ CHSY124	metalli	hopea	raha	1 kpl rahoja (kolikko 13). 1 fyrk tai 1/2 aurtua Sten Sture nuoremman ajalta (v. 1512-1520). Kolikko lyöty Tukholmassa. Raha kaksipuolinen, ohut, leimat näkyvät hyvin. "MONETA STUC:H" ja "STEN:STURE:RI". Kork. 7,47 mmpy.	1	Halkaisija 1,5-1,6 cm	0,9 g	Konservoitu
2009038	630	C	98/58	CH66a/ CHSY124	metalli	rautasaostuma	esine?	1 kpl rautasaostumia. Voi olla peräisin esineestä.	1	1,9 cm x 3,3 cm	5,3 g	

KM-pää	KM-ala	Alue	Ruutu	Yksikkö	Päämateriaali	Materiaali	Laji	Kuvaus	Kpl	Mitat	Paino	Muuta
2009038	631	C	98/58	CH66a/ CHSY12 4	metalli	rauta	naula	1 kpl CHR39a arkun nauloja.	1	Pituus 5,4 cm	8,5 g	
2009038	632	C	98/58	CH66a/ CHSY12 4	metalli	rauta	naula	1 kpl CHR39a arkun nauloja. Naulassa on jäänteitä arkusta.	1	Pituus 3,2 cm	4,5 g	
2009038	633	C	98/58	CH66a/ CHSY12 4	metalli	rauta	naula	1 kpl CHR39a arkun nauloja. Naulassa on jäänteitä arkusta.	1	Pituus 3,5 cm	3,6 g	
2009038	634	C	98/58	CH66a/ CHSY12 4	metalli	rauta	naula	1 kpl CHR39a arkun nauloja. Naulassa on jäänteitä arkusta.	1	Pituus 3,7 cm	4,0 g	
2009038	635	C	98/58	CH66a/ CHSY12 4	metalli	rauta	naula	1 kpl CHR39a arkun nauloja. Naulassa on jäänteitä arkusta.	1	Pituus 3,3 cm	3,2 g	
2009038	636	C	98/58	CH66a/ CHSY12 4	metalli	rauta	naula	1 kpl CHR39a arkun nauloja. Naulassa on jäänteitä arkusta.	1	Pituus 2,1 cm	2,5 g	
2009038	637	C	98/58	CH66a/ CHSY12 4	metalli	rauta	naula	1 kpl CHR39a arkun nauloja. Naulassa on jäänteitä arkusta.	1	Pituus 4,5 cm	6,6 g	

KM-pää	KM-ala	Alue	Ruutu	Yksikkö	Päämateriaali	Materiaali	Laji	Kuvaus	Kpl	Mitat	Paino	Muuta
2009038	638	C	98/58	CH66a/ CHSY12 4	metalli	rauta	naula	1 kpl CHR39a arkun nauloja. Naulassa on jäänteitä arkusta.	1	Pituus 3,9 cm	4,3 g	
2009038	639	C	98/58	CH66a/ CHSY12 4	metalli	rauta	naula	1 kpl CHR39a arkun nauloja.	1	Pituus 6,6 cm	11,8 g	
2009038	640	C	98/58	CH66a/ CHSY12 4	metalli	rauta	naula	1 kpl CHR39a arkun nauloja.	1	Pituus 9,1 cm	17,1 g	
2009038	641	C	98/58	CH66a/ CHSY12 4	metalli	rauta	naula	1 kpl CHR39a arkun nauloja. Naulassa on kiinni kuonaa.	1	Pituus 6,5 cm	16,4 g	
2009038	642	C	98/58	CH66a/ CHSY12 4	metalli	rauta	naula	1 kpl CHR39a arkun nauloja. Naulasta puuttuu kantaosa.	1	Pituus 2,8 cm	2,0 g	
2009038	643	C	98/58	CH66a/ CHSY12 4	metalli	rauta	naula	1 kpl CHR39a arkun naulan kantaosia.	1	Halkaisija 1,1 cm	0,7 g	
2009038	644	C	98/58	CH66a/ CHSY12 4	luu			2 palaa palanutta luuta.	2		1,1 g	

KM-pää	KM-ala	Alue	Ruutu	Yksikkö	Päämateriaali	Materiaali	Laji	Kuvaus	Kpl	Mitat	Paino	Muuta
2009038	645	C	98/58	CH66a/ CHSY12 4	kuona			1 pala kuonaa.	1		9,5 g	
2009038	646	C	98/58	CH66b/ CHSY12 4	metalli	hopea	raha	1 kpl rahoja (kolikko 12). Brakteaatti, joka on yksipuoleisesti lyöty, voimakkaat kohokuviot leimana I tai II/I. Raha löytyi korkeudelta 7,63 mmpy.	1	Halkaisija 1,3-1,4 cm	0,2 g	Konservoitu
2009038	647	C	98/58	CH66b/ CHSY12 4	metalli	rauta	naula	1 kpl CHR39b arkun nauloja. Naulassa on jäänteitä arkusta.	1	Pituus 3 cm	5,1 g	
2009038	648	C	98/58	CH66b/ CHSY12 4	metalli	rauta	naula	1 kpl CHR39b arkun nauloja. Naulassa on jäänteitä arkusta.	1	Pituus 1,6 cm	3,1 g	
2009038	649	C	98/58	CH66b/ CHSY12 4	metalli	rauta	naula	1 kpl CHR39b arkun nauloja. Naulassa on jäänteitä arkusta.	1	Pituus 3,3 cm	4,3 g	
2009038	650	C	98/58	CH66b/ CHSY12 4	metalli	rauta	naula	1 kpl CHR39b arkun nauloja. Naulassa on jäänteitä arkusta.	1	Pituus 1,9 cm	3,7 g	
2009038	651	C	98/58	CH66b/ CHSY12 4	metalli	rauta	naula	1 kpl CHR39b arkun nauloja.	1	Pituus 6 cm	6,5 g	

KM-pää	KM-ala	Alue	Ruutu	Yksikkö	Päämateriaali	Materiaali	Laji	Kuvaus	Kpl	Mitat	Paino	Muuta
2009038	652	C	98/58	CH66b/ CHSY12 4	metalli	rauta	naula	1 kpl CHR39b arkun nauloja. Naulassa on jäänteitä arkusta.	1	Pituus 2,9 cm	1,3 g	
2009038	653	C	98/58	CH66b/ CHSY12 4	metalli	rauta	naula	1 kpl CHR39b arkun nauloja. Naulassa on jäänteitä arkusta.	1	Pituus 2,3 cm	3,6 g	
2009038	654	C	98/58	CH66b/ CHSY12 4	metalli	rauta	naula	1 kpl CHR39b arkun nauloja ja pala arkkua. Naulassa on myös kiinni jäänteitä arkusta.	1	Pituus 3,6 cm	4,8 g	
2009038	655	C	98/58	CH66b/ CHSY12 4	metalli	rauta	naula	1 kpl CHR39b arkun nauloja. Naulassa on jäänteitä arkusta. Naula on käyrä ruoto-osan alapäästä. Naula löytyi korkeudelta 7,47 mmpy.	1	Pituus 3,5 cm	5,7 g	Konservoitu
2009038	656	C	98/58	CH66b/ CHSY12 4	metalli	rauta	naula	1 kpl CHR39b arkun nauloja. Naulassa on jäänteitä arkusta. Naula tuli arkun sisäpuolelta.	1	Pituus 2,9 cm	4,1 g	
2009038	657	C	98/58	CH66b/ CHSY12 4	luu/puu			CH66b laatikon sisus, joka koostui mm. puusta ja luusta.	22		2,0 g	
2009038	658	C	98/58	CH66b/ CHSY12 4	luu			Luusilppua CH66b laatikon sisältä.			0,3 g	

KM-pää	KM-ala	Alue	Ruutu	Yksikkö	Päämateriaali	Materiaali	Laji	Kuvaus	Kpl	Mitat	Paino	Muuta
2009038	659	C	98/58	CH66b/ CHSY124	luu			4 palaa palanutta luuta.	4		4,9 g	
2009038	660	C	98/58	CH66b/ CHSY124	kuona			2 palaa kuonaa.	2		5,5 g	
2009038	661	C	100/56	CH69/CHSY130	metalli	rauta	naula	1 kpl CHR54 arkun nauloja.	1	Pituus 8,1 cm	15,6 g	
2009038	662	D		DSY6	keramiikka	piiposliini	astia	1 pala piiposliinia.	1		3,4 g	
2009038	663	D		DSY6	lasi		esinelasi	1 pala vaalean vihreää lasia. Lasin pala on ohutseinäinen ja kaareva.	1		0,8 g	
2009038	664	D		DSY6	lasi		ikkunalasi	1 pala vihreää ikkunalasia. Pala on hieman iridisoitunut.	1		0,6 g	
2009038	665	D		DSY6	lasi		pullolasi	1 pala pullolasia. Lasi on ruskeaa.	1		3,9 g	

KM-pää	KM-ala	Alue	Ruutu	Yksikkö	Päämateriaali	Materiaali	Laji	Kuvaus	Kpl	Mitat	Paino	Muuta
2009038	666	D		DSY6	lasi		tasolasi	1 pala tasolasia, joka on kuitenkin paksumpaa kuin ikkunalasi. Pala on iridisoitunut.	1		4,1 g	
2009038	667	D		DSY6	liitupiippu		esine	1 pala liitupiipun varren katkelmaa. Varsi on valkoinen. Varressa ei ole koristelua.	1		0,5 g	
2009038	668	D		DSY6	luu			3 palaa palanutta luuta.	3		1,3 g	
2009038	669	E		ESY7	metalli	rauta	naula	9 kpl rautanauloja. Yhden naulan ruoto-osassa jäänteitä puusta. Kolme naulaa on käyriä, loput suoria.	9	Pituus 2,5-7,5 cm välillä	65,1 g	
2009038	670	E		ESY7	luu			Ihmisluita kaikki: ala- ja yläleuan paloja, joissa kiinni hampaita. Alaleuka: 1 poskih. ja 1 välih. Yläleuka: 1 poskih., 1 välih. ja 1 kulmah. Lisäksi 12 irtoh.: 7 poskih., 2 välih., 1 kulmah. ja 2 etuh. Seassa ihmisen luita, joita ei ole tunnistettu.	38		71,8 g	
2009038	671	Seur anta		CSY73	metalli	hopea	raha	1 raha (kolikko A) irtolöytönä Yläkatu 17 ja 21 väl. tieoS. CSY73 viemärikaiv. täytemaasta. 1 fyrk Juhana Herttua (v. 1568-1592). Raha lyöty Tukholmassa+ Kolikko kaksipuolinen, leimat näkyvät selkeästi. "IOHANNES 3 D:G SVEC REX ja "MONETA NOVA REC SVEC.	1	Halkaisija 1,8 cm	1,0 g	Konservoitu
2009038	672	Seur anta		H2	metalli	rauta	naula	1 kpl H2 haudan arkun nauloja.	1	Pituus 7,6 cm	18,7 g	

KM-pää	KM-ala	Alue	Ruutu	Yksikkö	Päämateriaali	Materiaali	Laji	Kuvaus	Kpl	Mitat	Paino	Muuta
2009038	673	Seur anta		H2	metalli	rauta	naula	1 kpl H2 haudan arkun nauloja.	1	Pituus 9,2 cm	14,1 g	
2009038	674	Seur anta		H2	metalli	rauta	naula	1 kpl H2 haudan arkun nauloja. Naulassa on jäänteitä arkusta.	1	Pituus 2,8 cm	4,1 g	
2009038	675	Seur anta		H2	metalli	rauta	naula	1 kpl H2 haudan arkun nauloja. Naulassa on jäänteitä arkusta.	1	Pituus 1,6 cm	2,3 g	
2009038	676	Seur anta		H2	metalli	rauta	naula	1 kpl H2 haudan arkun nauloja. Naulassa on jäänteitä arkusta.	1	Pituus 2,5 cm	0,9 g	
2009038	677	Seur anta		H2	luu			9 palaa palanutta luuta.	9		15,6 g	
2009038	678	C		CSY2	metalli		leikkiau to	1 leiikiauton runko-osa CSY2 modernista kuopasta.	1		155,9 g	
2009038	679	C		CSY2	muovi		lapio	1 rikkinäinen leikkilapion kauhaosa, väriltään oranssi. CSY2 modernista kuopasta.	1		42,2 g	

Alue	Hauta	Yksikkö	Ruutu	Luu	Puoli	Irtoluu	Sukupuoli	Ikä	Kuvaus	Kpl	Paino
C	CH1		102/50	reisiluu	vasen		-	-	Luu kuudessa osassa, yksi pidempi pätkä luuta, joka on n. 28 cm pitkä. Viisi muuta luuta on pieniä paloja.	6	97,5 g
C	CH1		102/50	polvilumpio	vasen				Luu on kokonainen.	1	7,7 g
C	CH1		102/50	sääriluu	oikea				Luu ei ole kokonainen, n. 21 cm pitkä luun pala. Ei epifyysejä.	1	37,7 g
C	CH1		102/50	sääriluu	vasen				Luu ei ole kokonainen, n. 23 cm pitkä luun pala. Ei epifyysejä.	1	58,1 g
C	CH1		102/50	kallo		X	mies?	n. 16	Kallo ei todennäköisesti kuulu CH1 vainajalle, sillä kallo ei ollut kaivettaessa paikallaan. Kallo ei ole kokonainen ja se on osissa. Yläleuka on irrallaan. Siinä on kiinni 10 hammasta: 4kpl poskihampaita, 3 kpl välihampaita ja 2 kpl kulmahampaita. Kaksi kuuloluuta (vasara & jalustin) säilynyt.	37	306,3 g
C	CH2	CHSY1	100/52	alaleuka			-	alle 14	Ei ole kokonainen, leuan keskiosaa ja oikeaa puolta jäljellä, lisäksi kaksi palaa, joiden sijaintia ei pysty varmuudella sanomaan. Yksi poskihammas (M3) kiinni alaleuan oikealla puolella.	4	7,9 g
C	CH2	CHSY1	100/52	hampaat					Kaksi irtohammasta (poskihampaita) vainajasta. Ei pysty sanomaan, ovatko ylä- vai alaleuan hampaita.	2	1,3 g

Alue	Hauta	Yksikkö	Ruutu	Luu	Puoli	Irtoluu	Sukupuoli	Ikä	Kuvaus	Kpl	Paino
C	CH2	CHSY1	100/52	lantio					Lantio ei ole kokonainen, ainoastaan kolme pientä palaa jäljellä. Siten ei voida arvioida, ovatko luut vasemmalta vai oikealta puolen. Myöskään sukupuoliarviota ei voida tehdä.	3	7,9 g
C	CH2	CHSY1	100/52	polvilumpio					Ei ole täysin ehjä, luu on kahdessa osassa. Luusta ei pysty sanomaan, onko kyseessä oikean vai vasemmanpuoleinen polvilumpio	2	4,1 g
C	CH2	CHSY1	100/52	tunnistamat on					Luu on jostain pitkästä luusta (käden tai jalan luita), mutta koska luu ei ole kokonainen, eikä siitä pysty tunnistamaan tietylle luulle ominaisia piirteitä, ei voida varmuudella sanoa, mikä luu kyseessä.	1	7,0 g
C	CH2B	CHSY1B	100/52	kallo			mies	n. 22	Kallo ei ole kokonainen, se on 13 osassa. Jäljellä on yläleuka, takaraivoluu ja alaleuka. Lisäksi 2kpl kuuloluita (alasin ja vasara) Alaleuassa on kiinni kaksi poskihammasta (M3 ja M2)oikealla puolella.	15	225,3 g
C	CH2B	CHSY1B	100/52	hampaat					Kaksi irtohammasta. Molemmat hyvin kuluneita, kruunuosia ei juurikaan jäljellä. Juurien perusteella (yksijuurisia) hampaat ovat väli-, kulma- tai etuhampaita. Ei voi sanoa, ovatko ne ylä- vai alaleuan hampaita.	2	0,4 g
C	CH2B	CHSY1B	100/52	nikamat					Seitsemän nikamaa ja kaksi nikaman palaa: 6 kpl kaulanikamia (atlas & axis) ja 1 kpl lanne- tai rintanikamia.	9	39,1 g
C	CH2B	CHSY1B	100/52	olkaluu	oikea				Luu ei ole kokonainen, luun distaalipää ja vartta jäljellä. Proksimaalipää puuttuu. Luuta kaksi palaa, joista pidemmän pituus on n. 16 cm.	2	28,2 g

Alue	Hauta	Yksikkö	Ruutu	Luu	Puoli	Irtoluu	Sukupuoli	Ikä	Kuvaus	Kpl	Paino
C	CH2B	CHSY1B	100/52	kyynärluu	oikea				Luu ei ole kokonainen, epifyysit puuttuvat. Pituus n. 13 cm.	1	16,3 g
C	CH2B	CHSY1B	100/52	värttinäluu	oikea				Luu ei ole kokonainen, epifyysit puuttuvat. Pituus n. 18 cm.	1	14,1 g
C	CH2B	CHSY1B	100/52	reisiluu	oikea				Luu on kahdessa osassa, varsiosa, jonka pituus on n. 33cm ja proksimaalipää, jonka pituus on n. 10 cm.	2	117,0 g
C	CH2B	CHSY1B	100/52	reisiluu	vasen				Luu ei ole kokonainen, n. 28 cm pitkä luun pala. Ei epifyysejä.	1	64,1 g
C	CH2B	CHSY1B	100/52	sääriluu	oikea				Luu ei ole kokonainen, n. 19 cm. pitkä luun pala. Ei epifyysejä.	1	19,1 g
C	CH2B	CHSY1B	100/52	sääriluu	vasen				Luu ei ole kokonainen, n. 21 cm pitkä luun pala. Ei epifyysejä.	1	41,9 g
C	CH2B	CHSY1B	100/52	pohjeluu	vasen				Luu ei ole kokonainen, n. 9 cm pitkä luun pala. Ei epifyysejä.	1	2,3 g

Alue	Hauta	Yksikkö	Ruutu	Luu	Puoli	Irtoluu	Sukupuoli	Ikä	Kuvaus	Kpl	Paino
C	CH2B	CHSY1B	100/52	tunnistamaton					Viisi pientä palaa luuta, joista ei tunnistusta.	5	4,7 g
C	CH3	CHSY9	100/56	kallo			-	-	Kallo ei ole kokonainen, se on 12 osassa. Jäljellä takaraivon luuta palanen, muihin kallon paloihin ei tunnistusta.	12	18,4 g
C	CH3	CHSY9	100/56	lantio	oikea				Luu ei ole täysin kokonainen.	1	29,5 g
C	CH3	CHSY9	100/56	tunnistamaton					Tunnistamattomia luita 23 kpl. Suurin osa luista pieniä siruja. Kaksi isompaa luun palaa, joista yksi luun pala voisi olla lapaluusta ja toinen kyynär-, värttinä- tai pohjeluuta.	23	14,3 g
C	CH3/CH17	CHSY9/CHSY23	100/56	alaleuka		X	mies?	14-20	Alaleuka on irtoluu CH3:n ja CH17:n väliseltä alueelta. Alaleuassa on kiinni 6 kpl hampaita: 4 kpl poskihampaita ja 2 kpl välihampaita.	1	30,8 g
C	CH3/CH17	CHSY9/CHSY23	100/56	nilkkaluu		X			Nilkkaluu on irtoluu CH3:n ja CH17:n väliseltä alueelta. Luu ei ole kokonainen.	1	9,6 g
C	CH4	CHSY14	102/50	reisiluu	oikea		-	aikuinen	Luu on kahdessa osassa, eikä täysin kokonainen. Osa a: proksimaalipää ja vartta, pituus n. 32 cm, osa b: distaalipää, pituus n. 11 cm.	2	164,9 g

Alue	Hauta	Yksikkö	Ruutu	Luu	Puoli	Irtoluu	Sukupuoli	Ikä	Kuvaus	Kpl	Paino
C	CH4	CHSY14	102/50	jalkapöydän luut	oikea				Kaksi jalkapöydän luuta.	2	6,6 g
C	CH5	CHSY61	100/52	olkaluu	oikea		-	-	Luusta jäljellä pelkkä distaalipää.	1	8,8 g
C	CH5	CHSY61	100/52	tunnistamaton					Kaksi pientä palaa luuta, joista ei voi tehdä tunnistusta.	2	2,8 g
C	CH5	CHSY61	100/52	lantio		X			Yksi pala lantion luuta haudan täyttömaasta. Luusta ei pysty sanomaan, onko kyseessä oikean vai vasemman puoleinen lantioluu.	1	20,6 g
C	CH7	CHSY43	100/52	hammas			-	10-17	Yksi irrallinen poskihammas, jossa ei ole enää juurta jäljellä, pelkkä kruunuosa. Hampaasta ei voi kuitenkaan päätellä, onko kyseessä ylä- vai alaleuan hammas ja mikä tietty poskihammas on kyseessä.	1	0,2 g
C	CH8	CHSY3	100/50	tunnistamaton		X	-	-	Kaksi tunnistamatonta luun palaa. CH8:a kaivettiin ensin hautana, mutta lopuksi tulkittiin modernimmaksi CR2:een liittyväksi ilmiöksi. Luut eivät siten ole haudasta, vaan pelkkiä irtoluita.	2	11,1 g
C	CH9	CHSY7	102/54	kallo			nainen	n. 15	Kallo on kokonainen. Alaleuka on kahdessa osassa. Alaleuassa on kiinni kaikki muut hampaat, paitsi M3:t eivät ole vielä puhjenneet. Yläleuassa kiinni neljä hammasta M1:t ja M2:t. Oikean puolen M3 ei ole vielä puhjennut, mutta vasemman puolen M3 on puhkeamassa.	4	711,3 g

Alue	Hauta	Yksikkö	Ruutu	Luu	Puoli	Irtoluu	Sukupuoli	Ikä	Kuvaus	Kpl	Paino
C	CH9	CHSY7	102/54	nikamat					24 kpl nikamia: 7 kpl kaulanikamia, 11 kpl rintanikamia ja 5 kpl lannenikamia ja 1 kpl nikaman paloja, joka todennäköisesti on puuttuva rintanikama.	24	275,9 g
C	CH9	CHSY7	102/54	solisluu	oikea				Solisluu on kokonainen.	1	17,8 g
C	CH9	CHSY7	102/54	solisluu	vasen				Solisluu on kokonainen.	1	17,5 g
C	CH9	CHSY7	102/54	lapaluu	oikea				Lapaluu on lähes kokonainen.	1	41,1 g
C	CH9	CHSY7	102/54	lapaluu	vasen				Lapaluu on lähes kokonainen.	1	40,8 g
C	CH9	CHSY7	102/54	kylkiluut	oikea				Kylkiluita 11 kpl. Ovat lähes kokonaisia.	11	130,3 g
C	CH9	CHSY7	102/54	kylkiluut	vasen				Kylkiluita 11 kpl. Ovat lähes kokonaisia.	11	123,2 g

Alue	Hauta	Yksikkö	Ruutu	Luu	Puoli	Irtoluu	Sukupuoli	Ikä	Kuvaus	Kpl	Paino
C	CH9	CHSY7	102/54	olkaluu	vasen				Luu on kokonainen, pituus n. 28 cm.	1	104,6 g
C	CH9	CHSY7	102/54	kyynärluu	oikea				Luu on muuten kokonainen, mutta sen epifyysi ei ole vielä luutunut, joten se on irrallinen.	2	43,8 g
C	CH9	CHSY7	102/54	kyynärluu	vasen				Luu on muuten kokonainen, mutta sen epifyysi ei ole vielä luutunut, joten se on irrallinen.	2	38,6 g
C	CH9	CHSY7	102/54	värttinäluu	oikea				Luu on muuten kokonainen, mutta sen epifyysi ei ole vielä luutunut, joten se on irrallinen.	2	33,1 g
C	CH9	CHSY7	102/54	värttinäluu	vasen				Luu on muuten kokonainen, mutta sen epifyysi ei ole vielä luutunut, joten se on irrallinen.	2	30,3 g
C	CH9	CHSY7	102/54	ranneluut	oikea				Ranneluita 8 kpl.	8	5,7 g
C	CH9	CHSY7	102/54	ranneluut	vasen				Ranneluita 7 kpl (yksi puuttuu).	7	5,5 g

Alue	Hauta	Yksikkö	Ruutu	Luu	Puoli	Irtoluu	Sukupuoli	Ikä	Kuvaus	Kpl	Paino
C	CH9	CHSY7	102/54	sormiluu	oikea				Yksi sormiluu, sormen kärkijäsen.	1	0,2 g
C	CH9	CHSY7	102/54	sormiluu	vasen				Neljä sormiluuta: 1 kpl tyvijäseniä ja 3 kpl keskijäseniä.	4	4,7 g
C	CH9	CHSY7	102/54	lantio	vasen/ oikea				Lantion luut erittäin hyvin säilyneet ja ne ovat kokonaisia.	2	254,6 g
C	CH9	CHSY7	102/54	ristiluu					Ristiluu on kokonainen.	1	57,7 g
C	CH9	CHSY7	102/54	reisiluu	oikea				Reisiluu on kokonainen ja hyvin säilynyt.	1	238,0 g
C	CH9	CHSY7	102/54	reisiluu	vasen				Reisiluu on kokonainen ja hyvin säilynyt.	1	245,0 g
C	CH9	CHSY7	102/54	polvilumpio	oikea				Polvilumpio on kokonainen.	1	7,4 g

Alue	Hauta	Yksikkö	Ruutu	Luu	Puoli	Irtoluu	Sukupuoli	Ikä	Kuvaus	Kpl	Paino
C	CH9	CHSY7	102/54	polvilumpio	vasen				Polvilumpio on kokonainen.	1	8,0 g
C	CH9	CHSY7	102/54	sääriluu	oikea				Sääriluu on kokonainen ja hyvin säilynyt.	1	134,5 g
C	CH9	CHSY7	102/54	sääriluu	vasen				Sääriluu on kokonainen ja hyvin säilynyt.	1	125,0 g
C	CH9	CHSY7	102/54	pohjeluu	oikea				Luu on muuten kokonainen, mutta sen epifyysi (proksimaalipää) ei ole vielä luutunut, joten se on irrallinen.	2	29,1 g
C	CH9	CHSY7	102/54	pohjeluu	vasen				Pohjeluu on kokonainen.	1	32,1 g
C	CH9	CHSY7	102/54	nilkkaluut	oikea				Kuusi nilkan luuta, ovat kokonaisia.	6	36,3 g
C	CH9	CHSY7	102/54	nilkkaluut	vasen				Seitsemän nilkan luuta, lähes kokonaisia.	7	39,2 g

Alue	Hauta	Yksikkö	Ruutu	Luu	Puoli	Irtoluu	Sukupuoli	Ikä	Kuvaus	Kpl	Paino
C	CH9	CHSY7	102/54	jalkapöydän luut	oikea				Viisi jalkapöydän luuta, kaikki muut paitsi 2. jalkapöydän luu kokonaisia.	5	15,1 g
C	CH9	CHSY7	102/54	jalkapöydän luu	vasen				Kyseessä on toinen (2.) jalkapöydän luu.	1	4,1 g
C	CH9	CHSY7	102/54	varvasluut	oikea				Viisi varvasluuta: tyvijäseniä kolme ja kaksi keskijäsentä.	5	3,2 g
C	CH9	CHSY7	102/54	tunnistamaton					Kaksi pientä luun palaa, joista ei voi tehdä tunnistusta.	2	5,3 g
C	CH9	CHSY7	102/54	kallo		X			Pieni pala luuta CH9:n täytemaasta CHSY7, joka vaikuttaa kallon luulta.	1	1,1 g
C	CH9	CHSY7	102/54	hammas		X			Yksi poskihammas irtoluuna CH9:n täytemaasta CHSY7.	1	1,3 g
C	CH9	CHSY7	102/54	kylkiluu	vasen	X			1 kpl kylkiluita irtoluuna haudan täyttömaasta CHSY7. Kylkiluu lähes kokonainen.	1	15,3 g

Alue	Hauta	Yksikkö	Ruutu	Luu	Puoli	Irtoluu	Sukupuoli	Ikä	Kuvaus	Kpl	Paino
C	CH9	CHSY7	102/54	ranneluu		X			1 kpl ranneluita irtoluuna haudan täytemaasta CHSY7.	1	0,2 g
C	CH9	CHSY7	102/54	kämmenluut	vasen/ oikea	X			Kämmenen luita yhteensä 16 kpl (liikaa). Osa luista voi kuulua CH9 vainajalle, mutta seassa voi olla joko CH11 tai CR1 luita. Tämän vuoksi luut on luokiteltu irtoluiksi.	16	50,3 g
C	CH9	CHSY7	102/54	sormiluut	vasen/ oikea	X			Sormiluita 22 kpl. Kaikki luut eivät kuulu CH9 vainajalle, osa voi kuulua CH11 vainajalle tai CR1:een. Tämän vuoksi luut on luokiteltu irtoluiksi.	22	28,9 g
C	CH9	CHSY7	102/54	jalkapöydän luut		X			Kolme jalkapöydän luuta, jotka ovat irtoluita. Luita ei voida varmasti pitää CH9 vainajalle kuuluvana. Luut voivat kuulua myös CH11 vainajalle tai CR1:een.	3	13,5 g
C	CH10	CHSY5	102/52	kallo			nainen	25-30	Kallo on osissa. Yläleuka, jossa hampaita kiinni: 2 kpl välihampaita ja 1 kpl poskihampaita. Lisäksi 3 kpl yläleuan irtohampaita: poskihampaita. Alaleuka: 6 kpl poskihampaita ja 2 kpl välihampaita. Kaikki hampaat hyvin kuluneita. Kieliluun pala.	31	262,7 g
C	CH10	CHSY5	102/52	hampaat					Irtohampaita: 2 kpl poskihampaita, 2 kpl etuhampaita, 2 kpl välihampaita, 2 kpl kulmahampaita, 4 kpl hampaita, joista pelkät juuret jäljellä. Juurien perusteella (yksijuurisia) jälkimmäiset eivät ainakaan ole poskihampaita.	12	7,1 g
C	CH10	CHSY5	102/52	nikamat					Nikaman paloja, ainoastaan axis voidaan tunnistaa.	34	56,4 g

Alue	Hauta	Yksikkö	Ruutu	Luu	Puoli	Irtoluu	Sukupuoli	Ikä	Kuvaus	Kpl	Paino
C	CH10	CHSY5	102/52	kylkiluu	vasen				Yksi pieni pala kylkiluuta.	1	2,2 g
C	CH10	CHSY5	102/52	kylkiluut					Kylkiluita 12 kpl, huonokuntoisia, eikä niistä pysty sanomaan, ovatko oikean vai vasemman puolen kylkiluita.	12	9,2 g
C	CH10	CHSY5	102/52	kyynärluu	vasen				Kyynärluu ei ole kokonainen ja sen kolmessa osassa. Pisimmän palan pituus n. 14 cm.	3	23,9 g
C	CH10	CHSY5	102/52	kyynärvarsi	vasen/ oikea				Kahdeksan palaa luuta, joista osa on vasenta tai oikeaa värttinäluuta ja osa oikeaa kyynärluuta. Luut olivat näin alkuperäisessä löytöpussissaan, eikä niitä pysty erottamaan toisistaan.	8	20,9 g
C	CH10	CHSY5	102/52	sormiluut	oikea				Kolme sormiluuta: 1 kpl tyvijäseniä, 1 kpl keskijäseniä ja 1 kpl kärkijäseniä.	3	1,9 g
C	CH10	CHSY5	102/52	sormiluut					Kaksi sormiluuta: keskijäsen ja kärkijäsen. Ei varmuutta, kummasta kädestä ne ovat.	2	0,9 g
C	CH10	CHSY5	102/52	sormiluut					Kaksi sormiluuta: keskijäsen ja kärkijäsen. Ei varmuutta, kummasta kädestä ne ovat, mutta ovet todennäköisesti etusormen luita.	2	0,9 g

Alue	Hauta	Yksikkö	Ruutu	Luu	Puoli	Irtoluu	Sukupuoli	Ikä	Kuvaus	Kpl	Paino
C	CH10	CHSY5	102/52	lantio/ristiluu					Lantio ja ristiluu pieninä paloina.	45	109,9 g
C	CH10	CHSY5	102/52	reisiluu	oikea				Luu on osissa, eikä se ole kokonainen. Molemmat epifyysit jäljellä. Proksimaalipään pituus n. 12 cm, distaalipään pituus n. 26 cm.	6	140,1 g
C	CH10	CHSY5	102/52	reisiluu	vasen				Luu on kolmessa osassa. Proksimaalipään pituus n. 18 cm (pallonivel irrallaan), distaalipään pituus n. 22 cm.	3	176,8 g
C	CH10	CHSY5	102/52	polvilumpio	oikea				Luu ei ole täysin kokonainen.	1	2,8 g
C	CH10	CHSY5	102/52	sääriluu	oikea				Sääriluu muuten kokonainen, mutta luun proksimaalipää irrallinen.	2	107,2 g
C	CH10	CHSY5	102/52	sääriluu	vasen				Sääriluu on kokonainen. Luun proksimaalipää ei ole vielä täysin umpeutunut.	1	122,8 g
C	CH10	CHSY5	102/52	pohjeluu	oikea				Pohjeluu kahdessa osassa : varsi ja distaalipää, proksimaalipää puuttuu (katkennut)	2	30,1 g

Alue	Hauta	Yksikkö	Ruutu	Luu	Puoli	Irtoluu	Sukupuoli	Ikä	Kuvaus	Kpl	Paino
C	CH10	CHSY5	102/52	pohjeluu	vasen				Pohjeluu on lähes kokonainen, ainoastaan sen proksimaalipää on katkennut. Pituus n. 30 cm.	1	24,7 g
C	CH10	CHSY5	102/52	nilkkaluut	oikea				Seitsemän kokonaista nilkan luuta.	7	43,0 g
C	CH10	CHSY5	102/52	nilkkaluut	vasen				Seitsemän kokonaista nilkan luuta.	7	34,0 g
C	CH10	CHSY5	102/52	jalkapöydän luut	vasen				Kolme jalkapöydän luuta, jotka eivät ole kokonaisia ja ovat muutenkin hyvin hauraita.	3	3,7 g
C	CH10	CHSY5	102/52	varvasluut	oikea				Seitsemän pientä palaa varvasluita. Ei pysty tekemään tulkintaa, mistä varpaista on kyse.	7	1,7 g
C	CH10	CHSY5	102/52	tunnistamaton					Pieniä paloja tunnistamatonta luuta.	24	16,0 g
C	CH11	CHSY16	102/54	kallo			nainen	n. 50	Kallosta jäljellä ohimoluuta ja hieman yläleukaa. Yläleuassa kiinni kaksi poskihammasta (M1 + M2). Lisäksi kaksi pientä palaa kalloa.	3	51,7 g

Alue	Hauta	Yksikkö	Ruutu	Luu	Puoli	Irtoluu	Sukupuoli	Ikä	Kuvaus	Kpl	Paino
C	CH11	CHSY16	102/54	nikamat					Viisi nikamaa: 2 kpl rintanikamia, 1 kpl lannenikamia, 1 kpl kaulanikamia ja yhdestä ei pysty sanomaan varmasti, mutta vaikuttaa rintanikamalta koon perusteella.	5	55,8 g
C	CH11	CHSY16	102/54	kylkiluu	oikea				Kuusi kylkiluuta oikealta puolen, mutta eivät ole kokonaisia.	6	33,1 g
C	CH11	CHSY16	102/54	kylkiluu					Kaksi pientä palaa kylkiluuta, joista ei pysty tekemään päätelmiä, ovatko oikealta vai vasemmalta puolelta.	2	0,9 g
C	CH11	CHSY16	102/54	värttinäluu	vasen				Värttinäluu on lähes kokonainen, vain sen distaalipää puuttuu.	1	26,5 g
C	CH11	CHSY16	102/54	sormiluut					Kahdeksan sormiluuta, joista neljä ainoastaan kokonaisia. Kolme luista varmasti sormen tyvijäseniä. Neljä luista (eivät kokonaisia) vaikuttavan sormen tyvijäseniltä ja yksi sormiluu on kärkijäsen.	8	6,6 g
C	CH11	CHSY16	102/54	lantio	oikea				Lantiota vain oikea puoli, se ei ole kokonainen.	1	86,8 g
C	CH11	CHSY16	102/54	reisiluu	oikea				Reisiluu on lähes kokonainen, kahdessa osassa: proksimaalipää + varsi, pituus n. 33 cm ja distaalipää, pituus n. 7 cm,	2	192,7 g

Alue	Hauta	Yksikkö	Ruutu	Luu	Puoli	Irtoluu	Sukupuoli	Ikä	Kuvaus	Kpl	Paino
C	CH11	CHSY16	102/54	reisiluu	vasen				Jäljellä ainoastaan luun distaalipää. Pituus n. 8 cm.	1	15,8 g
C	CH11	CHSY16	102/54	pohjeluu	vasen				Pohjeluusta jäljellä enää sen distaalipää, pituus n. 9 cm.	1	3,0 g
C	CH11	CHSY16	102/54	nilkkaluu	vasen				Yksi nilkan luu.	1	5,4 g
C	CH11	CHSY16	102/54	tunnistamaton					Luun paloja, joista ei voi tehdä tunnistusta. Viisi isompaa luun palaa voisivat olla jostain pitkästä luusta, kuten olkaluusta, reisiluusta tai sääriluusta.	49	107,7 g
C	CH11B	CHSY16 B	104/54	kallo			nainen	35-45	Kuusi pientä palaa kalloa.	6	10,0 g
C	CH11B	CHSY16 B	104/54	yläleuka					Yläleuka ei ole kokonainen, vain pieni pala keskeltä. Leuassa on kiinni 1 kpl etuhampaita ja 1 kpl kulmahampaita.	1	5,5 g
C	CH11B	CHSY16 B	104/54	alaleuka					Alaleuka ei ole kokonainen, vain vasen puoli jäljellä. Leuassa on kiinni kaksi poskihammasta (M2 & M3).	1	21,0 g

Alue	Hauta	Yksikkö	Ruutu	Luu	Puoli	Irtoluu	Sukupuoli	Ikä	Kuvaus	Kpl	Paino
C	CH11B	CHSY16 B	104/54	hampaat					2 kpl irtohampaita: 1 kpl etuhampaita ja 1 kpl poskihampaita. Etuhammas on todennäköisesti koon ja muotonsa perusteella yläleuasta. Poskihampaan sijoittumista ei pysty varmuudella sanomaan.	2	1,2 g
C	CH11B	CHSY16 B	104/54	nikamat					2 kpl lannenikamia, 2 kpl lannenikaman palaa ja 1 rintanikama.	5	54,3 g
C	CH11B	CHSY16 B	104/54	lapaluu	oikea				Lapaluu ei ole kokonainen.	1	11,0 g
C	CH11B	CHSY16 B	104/54	kylkiluu	vasen				Kylkiluu ei ole kokonainen, sen pituus on n. 22 cm.	1	6,0 g
C	CH11B	CHSY16 B	104/54	sormiluut	vasen				Sormiluita 2kpl, kumpikaan eivät kokonaisia, mutta ovat tyvijäseniä.	2	2,0 g
C	CH11B	CHSY16 B	104/54	ristiluu					Yksi pieni pala ristiluuta.	1	1,3 g
C	CH11B	CHSY16 B	104/54	reisiluu	oikea				Luu ei ole kokonainen ja se on kahdessa osassa: varsi, jonka pituus on n. 25 cm ja distaalipää, jonka pituus on n. 5 cm.	2	93,3 g

Alue	Hauta	Yksikkö	Ruutu	Luu	Puoli	Irtoluu	Sukupuoli	Ikä	Kuvaus	Kpl	Paino
C	CH11B	CHSY16 B	104/54	sääriluu	oikea				Luusta jäljellä proksimaalipää ja hieman vartta, pituus n. 15 cm.	1	66,8 g
C	CH11B	CHSY16 B	104/54	varvasluu	vasen				Varvasluu on isovarpaan tyvijäsen.	1	2,1 g
C	CH11B	CHSY16 B	104/54	tunnistamaton					Pieniä luun paloja, joten tunnistusta ei pysty tekemään	8	18,2 g
C	CH13	CHSY19	104/54	alaleuka			mies?	n. 22	Alaleuka ei ole täysin kokonainen ja se on kolmessa osassa. Alaleukaa jäljellä oikealta puolen keskelle, vasen puoli puuttuu lähes kokonaan. Leuan oikealla puolella on kiinni yksi poskihammas (M1).	3	17,5 g
C	CH13	CHSY19	104/54	hampaat					Seitsemän irtohammasta: 3 kpl poskihampaita (yhdessä pelkkä kruunuosa), 2 kpl välihampaita ja 1 kpl etuhampaita (todennäk. yläleuasta). Lisäksi yksi hammas, josta jäljellä pelkkä juuriosa. Koska hammas on yksijuurinen, ei se ainakaan ole poskihammas. Ei pysty sanomaan, ovatko hampaat ylä- vai alaleuan hampaita.	7	5,0 g
C	CH13	CHSY19	104/54	olkaluu	oikea				Olkaluu ei ole kokonainen: jäljellä luun distaalipää ja hieman vartta, lisäksi viisi pientä palaa luuta. Distaalipäisen luun pituus n. 15 cm.	6	40,1 g
C	CH15	CHSY18	100/56	kallo			mies	20-25	Kallo ei ole aivan kokonainen, sen ohimoluut ja otsaluu puuttuvat. Alaleuka, jossa on kaikki hampaat kiinni (myös M3:t), yläleuka, jossa kiinni M3:t ja M1:t.	42	382,2 g

Alue	Hauta	Yksikkö	Ruutu	Luu	Puoli	Irtoluu	Sukupuoli	Ikä	Kuvaus	Kpl	Paino
C	CH15	CHSY18	100/56	hampaat					Kahdeksan irtohammasta yläleuasta. Neljä välihammasta kaksi etuhammasta ja kaksi poskihammasta.	8	9,4 g
C	CH15	CHSY18	100/56	nikamat					Kaikki 24 nikamaa.	24	172,8 g
C	CH15	CHSY18	100/56	solisluu	oikea				Luu ei ole kokonainen, pituus n. 6,5 cm.	1	5,5 g
C	CH15	CHSY18	100/56	lapaluu	oikea				Lapaluu ei ole kokonainen.	1	20,2 g
C	CH15	CHSY18	100/56	lapaluu	vasen				Pieni pala lapaluuta.	1	1,7 g
C	CH15	CHSY18	100/56	kylkiluut	oikea				Kaksi palaa oikean puolen kylkiluita. Eivät ole kokonaisia, mutta niiden kiinnityskohta nikamiin jäljellä, jonka perusteella pystyi tekemään tunnistuksen siitä, kummalta puolen ovat	2	5,5 g
C	CH15	CHSY18	100/56	kylkiluut					Yksikään kylkiluista ei ole kokonainen, joten vaikea tehdä tunnistusta, kummalta puolen luut ovat.	15	29,7 g

Alue	Hauta	Yksikkö	Ruutu	Luu	Puoli	Irtoluu	Sukupuoli	Ikä	Kuvaus	Kpl	Paino
C	CH15	CHSY18	100/56	olkaluu	oikea				Olkaluu ei ole kokonainen ja se on osissa. Sekä proksimaali- että distaalipää tallella.	8	40,4 g
C	CH15	CHSY18	100/56	olkaluu	vasen				Olkaluu ei ole kokonainen, luusta puuttuu kokonaan proksimaalipää. Pituus n. 31 cm.	2	62,5 g
C	CH15	CHSY18	100/56	kyynärluu	oikea				Kyynärluu ei ole kokonainen, distaalipää puuttuu. Pituus n. 18 cm.	1	21,6 g
C	CH15	CHSY18	100/56	värttinäluu	oikea				Värttinäluu ei ole kokonainen, distaalipää puuttuu. Pituus n. 14 cm.	1	10,4 g
C	CH15	CHSY18	100/56	lantio					Lantio on lähes kokonainen.	3	137,7 g
C	CH15	CHSY18	100/56	ristiluu					Ristiluu ei ole kokonainen.	1	10,0 g
C	CH15	CHSY18	100/56	reisiluu	oikea				Reisiluu on kokonainen.	2	189,4 g

Alue	Hauta	Yksikkö	Ruutu	Luu	Puoli	Irtoluu	Sukupuoli	Ikä	Kuvaus	Kpl	Paino
C	CH15	CHSY18	100/56	reisiluu	vasen				Reisiluu ei ole kokonainen ja se on useammassa osassa. Molemmat epifyysit tallella.	16	94,4 g
C	CH15	CHSY18	100/56	sääriluu	oikea				Sääriluu ei ole kokonainen. Pituus n. 33 cm.	1	101,8 g
C	CH15	CHSY18	100/56	sääriluu	vasen				Sääriluu ei ole kokonainen ja se on kolmessa osassa. Kahden palan pituus on n. 9 cm, pisimmän luun pituus n. 23 cm.	3	61,6 g
C	CH15	CHSY18	100/56	pohjeluu	oikea				Pohjeluu ei ole kokonainen. Pituus n. 24 cm.	1	19,0 g
C	CH15	CHSY18	100/56	pohjeluu	vasen				Pohjeluu ei ole kokonainen ja se on kolmessa osassa. Pisimmän palan pituus n. 16 cm.	3	9,6 g
C	CH15	CHSY18	100/56	nilkkaluut	oikea				Kaksi nilkan luuta, eivät ole kokonaisia.	2	8,7 g
C	CH15	CHSY18	100/56	tunnistamaton					Kahdeksan palaa luuta, joista ei voi tehdä tunnistusta.	8	5,8 g

Alue	Hauta	Yksikkö	Ruutu	Luu	Puoli	Irtoluu	Sukupuoli	Ikä	Kuvaus	Kpl	Paino
C	CH15	CHSY18	100/56	tunnistamaton					Yksi tunnistamaton pala luuta. Luu on kuitenkin alaraajojen luita, sillä luu on vainajan itäprofiilin sisälle jääneitä osia polvilumpiosta alaspäin, jotka kaivettiin myöhemmin .	1	1,7 g
C	CH15	CHSY18	100/58	kallo		X	mies	25-35	Kallo on irtoluu haudan täyttömaasta CHSY18. Kallo on lähes kokonainen, oikean puolen ohimoluuta puuttuu hieman. Yläleuassa on kiinni kaikki 16 hammasta. Myös alaleuassa on kiinni kaikki 16 hammasta, mutta edestä hampaat ovat katkenneet, jäljellä pelkät juuret ja 4 kpl irtonaisia kuoriosia, jotka ovat alaleuasta katkenneita hampaita.	6	557,7 g
C	CH15	CHSY18	100/56	hampaat		X			2 kpl hampaita haudan puhdistuksen yhteydestä, jonka vuoksi laitettu irtoluiksi. Hampaat voivat kuulua tälle vainajalle. Kyseessä 1 kpl kulmahampaita ja 1 kpl etuhampaita.	2	2,0 g
C	CH15	CHSY18	100/58	lapaluu	vasen	X			Vasemman puolen lapaluu irtoluuna haudan täyttömaasta CHSY18. Luu ei ole kokonainen.	1	24,0 g
C	CH15	CHSY18	100/58	reisiluu	vasen	X			Reisiluu irtoluuna haudan täyttömaasta CHSY18. Luu on kokonainen, mutta kulunut.	1	186,5 g
C	CH15	CHSY18	100/58	sääriluu	vasen	X			Sääriluu on irtoluu haudan täyttömaasta CHSY18. Luu ei ole kokonainen, proksimaalipää puuttuu. Pituus n. 31 cm.	1	92,8 g
C	CH15	CHSY18	100/56	tunnistamaton		X			Viisi palaa luuta, joista ei pysty sanomaan mitä luita ovat. Luut ovat tulleet haudan puhdistuksen yhteydestä, joten ne on laitettu irtoluiksi. Luut voivat olla myös itse vainajasta.	5	2,7 g

Alue	Hauta	Yksikkö	Ruutu	Luu	Puoli	Irtoluu	Sukupuoli	Ikä	Kuvaus	Kpl	Paino
C	CH15	CHSY18	100/58	tunnistamaton		X			Neljä palaa tunnistamatonta luuta haudan täyttömaasta CHSY18 irtoluina.	4	6,0 g
C	CH15/CH17	CHSY18/CHSY23	100/56	olkaluu		X			Olkaluu on irtoluu CH15 ja CH17 vierestä. Luu on otettu talteen konekaivun yhteydessä. Olkaluu ei ole kokonainen, luun proksimaalipää puuttuu ja sen distaalipääkin on rikkonainen. Pituus n. 21 cm.	1	44,1 g
C	CH15/CH17	CHSY18/CHSY23	100/56	tunnistamaton		X			Viisi palaa tunnistamatonta luuta irtoluina CH15 ja CH17 vierestä. Luut otettu talteen konekaivun yhteydessä. Yksi luista on pitkä luu, mutta koska siinä ei ole jäljellä tunnistettavia piirteitä, ei pysty sanomaan, mikä luu on. Yksi luista saattaa olla nilkkaluu, mutta luu on hyvin kulunut eikä kokonainen, joten tätä ei voida pitää varmana.	5	43,1 g
C	CH16	CHSY27	100/54 ja 100/56	nikamat			nainen?	aikuinen	Kaksi nikaman palaa, joista ei pysty tekemään tunnistusta, mitä nikamia ovat.	2	9,7 g
C	CH16	CHSY27	100/54 ja 100/56	olkaluu	oikea				Olkaluu ei ole kokonainen, kummatkin päät puuttuvat kokonaan, pituus n. 23 cm.	1	36,4 g
C	CH16	CHSY27	100/54 ja 100/56	olkaluu	vasen				Olkaluu ei ole kokonainen, kummatkin päät puuttuvat kokonaan, pituus n. 25 cm.	1	35,7 g
C	CH16	CHSY27	100/54 ja 100/56	lantio	oikea				Lantio ei ole kokonainen.	1	21,2 g

Alue	Hauta	Yksikkö	Ruutu	Luu	Puoli	Irtoluu	Sukupuoli	Ikä	Kuvaus	Kpl	Paino
C	CH16	CHSY27	100/54 ja 100/56	reisiluu	oikea				Reisiluu ei ole kokonainen, luun proksimaalipää puuttuu kokonaan, pituus n. 28 cm.	1	77,2 g
C	CH16	CHSY27	100/54 ja 100/56	reisiluu	vasen				Reisiluusta jäljellä pelkästään proksimaalipää. Pituus n. 6 cm.	1	8,8 g
C	CH16	CHSY27	100/54 ja 100/56	sääriluu	oikea				Sääriluu ei ole kokonainen, luun distaalipää puuttuu, pituus n. 24 cm.	1	43,8 g
C	CH16	CHSY27	100/54 ja 100/56	sääriluu	vasen				Sääriluu ei ole kokonainen, luun distaalipää puuttuu, pituus n. 32 cm..	1	85,2 g
C	CH16	CHSY27	100/54 ja 100/56	pohjeluu					Pohjeluu ei ole kokonainen. Pituus n. 21 cm.	1	10,8 g
C	CH16	CHSY27	100/54 ja 100/56	nilkkaluut	oikea				Kaksi nilkan luuta.	2	19,2 g
C	CH16	CHSY27	100/54 ja 100/56	nilkkaluut	vasen				Kaksi nilkan luuta.	2	22,5 g

Alue	Hauta	Yksikkö	Ruutu	Luu	Puoli	Irtoluu	Sukupuoli	Ikä	Kuvaus	Kpl	Paino
C	CH16	CHSY27	100/54 ja 100/56	nilkkaluut					Seitsemän nilkkaluuta, joista ei tietoa, kummasta jalasta ovat.	7	13,7 g
C	CH16	CHSY27	100/54 ja 100/56	jalkapöydän luut	oikea				Kolme jalkapöydän luuta, joista yksikään ei ole kokonainen.	3	4,5 g
C	CH16	CHSY27	100/54 ja 100/56	jalkapöydän luu	vasen				Yksi jalkapöydän luu, joka ei ole kokonainen.	1	1,1 g
C	CH16	CHSY27	100/54 ja 100/56	alaleuka + hampaat		X	nainen?	20-30	Pieni pala alaleukaa, ei tietoa kummalta puolen. Neljä poskihammasta irtohampaina. Kahdessa ei ole ollenkaan juuria.	5	4,0 g
C	CH16	CHSY27	100/54 ja 100/56	alaleuka + hampaat		X	nainen?	n. 30	Alaleuka on irtoluu CH16 kuulumattomasta arkun päällisestä täyttömaasta. Alaleuassa on kiinni 10 kpl hampaita: 3 kpl poskihampaita, 2 kpl välihampaita, 1 kpl kulmahampaita ja 4 kpl etuhampaita. Lisäksi irtohampaita 3 kpl: 2 kpl välihampaita ja 1 kpl kulmahampaita.	10	13,9 g
C	CH17	CHSY23	100/56	hampaat		X	-	-	Kaksi hampaan kruunuosaa, jotka eivät ole kokonaisia. Toinen näistä on selkeästi poskihammas. Toisesta ei pysty sanomaan varmasti, mutta se on kooltaan hieman edellistä pienempi, joten kyseessä voisi olla välihammas. Varmana tätä ei kuitenkaan voida pitää. Ei pysty myöskään sanomaa, ovatko hampaat ylä- vai alaleuan hampaita.	2	0,4 g
C	CH17	CHSY23/ CHSY69	100/56	lapaluu	vasen	X			Lapaluu on irtoluu haudan täyttömaasta CHSY23 tai CHSY69:sta (ei ole minkään haudan täyttömaa). Lapaluu ei ole kokonainen.	1	15,5 g

Alue	Hauta	Yksikkö	Ruutu	Luu	Puoli	Irtoluu	Sukupuoli	Ikä	Kuvaus	Kpl	Paino
C	CH17	CHSY23/ CHSY69	100/56	värttinäluu	vasen	X			Värttinäluu on irtoluu haudan täyttömaasta CHSY23 tai CHSY69:sta (ei ole minkään haudan täyttömaa). Luu ei ole kokonainen, molemmat epifyysit puuttuvat. Pituus n. 15 cm.	1	10,6 g
C	CH17	CHSY23/ CHSY69	100/56	tunnistamaton		X			Seitsemän palaa luuta, joita ei pysty tunnistamaan. Luut ovat irtoluita haudan täyttömaasta CHSY23 tai CHSY69:sta (ei ole minkään haudan täyttömaa).	7	13,1 g
C	CH18	CHSY29/ CSY10	102/50	kallo				aikuinen	Kallo ei ole kokonainen ja se on pienissä osissa. Pala alaleukaa, jossa kiinni 2 kpl hampaan juuria. Lisäksi 3kpl irtohampaita, joista ei voida tehdä tunnistusta. Juurien perusteella (yksijuurisia) eivät ainakaan ole poskihampaita.	24	34,7 g
C	CH18	CHSY29/ CSY10	102/50	tunnistamaton					12 kpl tunnistamatonta luun palaa.	12	37,1 g
C	CH21	CHSY35	100/48	kallo			nainen	18-25	Kallo ei ole kokonainen, siitä puuttuvat ylä- ja alaleuka, kallon pohja ja vasen puoli lähes kokonaan takaraivon luuta lukuun ottamatta. Yksi kuuloluu, alasin.	42	430,6 g
C	CH23	CHSY39	102/52	kallo			-	40-50	Vain pieni osa kalloa ja nekin paloissa. Alaleuka, jossa hampaita kiinni: 6 kpl poskihampaita ja 1 kpl välihampaita. Yläleuka, jossa kiinni hampaita: 2 kpl poskihampaita. Lisäksi kaksi pientä palaa, joista ei pysty sanomaan, mistä kohti kalloa ne ovat.	5	19,9 g
C	CH23	CHSY39	102/52	hammas					Yksi irtohammas, joka on hyvin kulunut. Hampaassa vaikuttaisi olevan kaksi juurta, joten kyseessä voisi olla välihammas.	1	0,2 g

Alue	Hauta	Yksikkö	Ruutu	Luu	Puoli	Irtoluu	Sukupuoli	Ikä	Kuvaus	Kpl	Paino
C	CH24(=CH63)	CHSY41/CHSY120	102/54	kieliluu			mies	21+	Luu on kokonainen.	1	0,9 g
C	CH24(=CH63)	CHSY41/CHSY120	102/54	hampaat					Viisi irtohammasta: 2 kpl poskihampaita, 1 kpl etuhampaita, kahdesta ei pysty sanomaan, mitä hampaita ovat, sillä jäljellä on vain juuret. Juurien perusteella (yksijuurisia) eivät ainakaan ole poskihampaita. Ei tietoa, ovatko hampaat ylä- vai alaleuan hampaita.	5	2,3 g
C	CH24(=CH63)	CHSY41/CHSY120	102/54	nikamat					21 kpl nikamia: 7 kpl kaulanikamia, 11 kpl rintanikamia ja 3 kpl lannenikamia.	21	251,3 g
C	CH24(=CH63)	CHSY41/CHSY120	102/54	solisluu	oikea				Solisluu on lähes kokonainen.	1	15,2 g
C	CH24(=CH63)	CHSY41/CHSY120	102/54	solisluu	vasen				Solisluu on lähes kokonainen.	1	14,9 g
C	CH24(=CH63)	CHSY41/CHSY120	102/54	rintalasta					Rintalasta ei ole kokonainen, pituus n. 10 cm. Rintalastaan on kiinnittynyt yksi oikean puoleinen kylkiluu.	1	8,3 g
C	CH24(=CH63)	CHSY41/CHSY120	102/54	lapaluu	oikea				Lapaluu on lähes kokonainen.	1	50,4 g

Alue	Hauta	Yksikkö	Ruutu	Luu	Puoli	Irtoluu	Sukupuoli	Ikä	Kuvaus	Kpl	Paino
C	CH24(=CH63)	CHSY41/CHSY120	102/54	lapaluu	vasen				Lapaluu ei ole täysin kokonainen.	1	38,2 g
C	CH24(=CH63)	CHSY41/CHSY120	102/54	kylkiluut	oikea				Kymmenen kylkiluuta, eivät täysin kokonaisia, mutta hyväkuntoisia.	10	71,9 g
C	CH24(=CH63)	CHSY41/CHSY120	102/54	kylkiluut	vasen				Kahdeksan kylkiluuta, eivät täysin kokonaisia, mutta hyväkuntoisia.	8	47,6 g
C	CH24(=CH63)	CHSY41/CHSY120	102/54	kylkiluut					15 kpl kylkiluiden paloja, joista ei pysty sanomaan, kummalta puolen ovat.	15	36,4 g
C	CH24(=CH63)	CHSY41/CHSY120	102/54	olkaluu	vasen				Olkaluu on kokonainen.	1	104,3 g
C	CH24(=CH63)	CHSY41/CHSY120	102/54	ranneluut	oikea				Viisi ranneluuta.	5	6,1 g
C	CH24(=CH63)	CHSY41/CHSY120	102/54	ranneluut	vasen				Viisi ranneluuta.	5	7,3 g

Alue	Hauta	Yksikkö	Ruutu	Luu	Puoli	Irtoluu	Sukupuoli	Ikä	Kuvaus	Kpl	Paino
C	CH24(=CH63)	CHSY41/CHSY120	102/54	ranneluut					Kaksi ranneluuta, joista ei pysty sanomaan, kummasta kädestä ne ovat.	2	0,9 g
C	CH24(=CH63)	CHSY41/CHSY120	102/54	kämmenluut	oikea				Kaksi kämmenluuta, eivät ole kokonaisia.	2	4,2 g
C	CH24(=CH63)	CHSY41/CHSY120	102/54	kämmenluut	vasen				Kaikki viisi kämmenluuta, joista yksi ei ole täysin kokonainen.	5	14,6 g
C	CH24(=CH63)	CHSY41/CHSY120	102/54	sormiluut	oikea				Kaksi sormiluuta, molemmat tyvijäseniä.	2	2,8 g
C	CH24(=CH63)	CHSY41/CHSY120	102/54	sormiluut	vasen				Kaksi sormiluuta, 1 kpl tyvijäseniä ja 1 kpl keskijäseniä.	2	3,2 g
C	CH24(=CH63)	CHSY41/CHSY120	102/54	sormiluut					Yksi sormiluu, sormen kärkijäsen, josta ei pysty sanomaan, kummasta kädestä se on.	1	0,2 g
C	CH24(=CH63)	CHSY41/CHSY120	102/54	tunnistamaton					15 palaa tunnistamatonta luuta.	15	8,9 g

Alue	Hauta	Yksikkö	Ruutu	Luu	Puoli	Irtoluu	Sukupuoli	Ikä	Kuvaus	Kpl	Paino
C	CH63(=CH24)	CHSY120/CHSY41	102/56	nikamat					2 kpl lannenikamia. Nikamat eivät ole kokonaisia.	2	14,4 g
C	CH63(=CH24)	CHSY120/CHSY41	102/56	lantio					Lantio ei ole täysin kokonainen.	3	102,8 g
C	CH63(=CH24)	CHSY120/CHSY41	102/56	ristiluu					Ristiluu ei ole kokonainen.	1	23,5 g
C	CH24/CH29	CHSY41/CHSY51	102/54 ja 102/56	tunnistamaton		X			Kolme palaa luuta, joista ei pysty sanomaan, mitä luita ovat. Luut ovat joko CH24:sta tai CH29:sta.	3	2,1 g
C	CH28	CHSY49	100/54 ja 102/56	kallo			-	lapsi	Viisi pientä palaa kalloa ja neljä kuuloluuta: 2 kpl vasaraa ja 2 kpl alasinta.	9	7,4 g
C	CH28	CHSY49	100/54 ja 102/56	hampaat					Kaksi juuretonta hammasta, ovat joko väli- tai poskihampaita.	2	0 g
C	CH29	CHSY51	102/54	kallo			nainen	35+	Kallo lähes kokonainen, vasenta ohimoluuta puuttuu. Alaleuka: kiinni hampaita: 5 poskih. (yksi M3 ei ole puhjennut), 4 välih., 2 kulmah. Yläleuka: kiinni hampaita: 2 poskih. (M1 :t), 3 kpl välih., 2 kulmah. ja 2 etuh. Lisäksi 5 irtoh., joista 3 etuh. alaleuasta ja 1 etuh. ja 1 epävarmoja (pelkkä juuriosa) yläleuasta. 5 kuuloluuta: 2 vasaroita, 2 jalustimia ja 1 alasimia. Kieliluu.	40	428,3 g

Alue	Hauta	Yksikkö	Ruutu	Luu	Puoli	Irtoluu	Sukupuoli	Ikä	Kuvaus	Kpl	Paino
C	CH29	CHSY51	102/54	nikamat					7 kpl kaulanikamia, 8 kpl rintanikamia, 5 kpl lannenikamia ja 7 nikaman palaa, joista ei pysty sanomaan, mitä nikamia ovat.	27	135,3 g
C	CH29	CHSY51	102/54	solisluu	vasen				Solisluu ei ole kokonainen, pituus n. 11 cm.	1	5,8 g
C	CH29	CHSY51	102/54	lapaluu	oikea				Lapaluu ei ole kokonainen.	1	7,6 g
C	CH29	CHSY51	102/54	lapaluu	vasen				Lapaluu on useammassa osassa.	6	29,5 g
C	CH29	CHSY51	102/54	kylkiluut	vasen				Kylkiluut eivät ole kokonaisia.	19	50,2 g
C	CH29	CHSY51	102/54	olkaluu	oikea				Olkaluu ei ole kokonainen ja se on osissa. Irrallinen proksimaalipää. Pisimmän palan pituus n. 17 cm.	4	32,5 g
C	CH29	CHSY51	102/54	olkaluu	vasen				Olkaluu on kokonainen ja hyvin säilynyt.	1	67,5 g

Alue	Hauta	Yksikkö	Ruutu	Luu	Puoli	Irtoluu	Sukupuoli	Ikä	Kuvaus	Kpl	Paino
C	CH29	CHSY51	102/54	kyynärluu	oikea				Kyynärluu on kokonainen.	1	23,5 g
C	CH29	CHSY51	102/54	kyynärluu	vasen				Kyynärluun distaalipää katkennut.	1	23,7 g
C	CH29	CHSY51	102/54	värttinäluu	oikea				Värttinäluu on kokonainen.	1	13,7 g
C	CH29	CHSY51	102/54	värttinäluu	vasen				Värttinäluun distaalipää katkennut.	1	15,2 g
C	CH29	CHSY51	102/54	ranneluut	oikea				Kahdeksan ranneluuta.	8	4,7 g
C	CH29	CHSY51	102/54	ranneluut	vasen				Kolme ranneluuta.	3	1,3 g
C	CH29	CHSY51	102/54	kämmenluut	oikea				Viisi kämmenluuta, joista yksi ei ole kokonainen.	5	9,2 g

Alue	Hauta	Yksikkö	Ruutu	Luu	Puoli	Irtoluu	Sukupuoli	Ikä	Kuvaus	Kpl	Paino
C	CH29	CHSY51	102/54	sormiluut	oikea				Kahdeksan sormiluuta: 4 kpl tyvijäseniä, 3 kpl keskijäseniä ja 1 kpl kärkijäseniä.	8	7,9 g
C	CH29	CHSY51	102/54	sormiluut	vasen				Kolme sormiluuta, joista kaksi on kärkijäseniä ja yksi tyvijäsen. Luut rikkonaisia.	3	1,3 g
C	CH29	CHSY51	102/54	sormiluut					Kolme rikkonaista sormiluuta lantion päältä, ei pysty sanomaan, mitä sormen luita ovat ja kummasta kädestä.	3	1,2 g
C	CH29	CHSY51	102/54	sormiluut					Kolme sormiluuta vainajan oikealta puolen, kylkiluiden alta. Yksi näistä varmasti kärkijäsen.	3	1,3 g
C	CH29	CHSY51	102/54	lantio					Lantio on lähes kokonainen.	4	94,0 g
C	CH29	CHSY51	102/54	ristiluu					Ristiluu ei ole kokonainen.	3	18,2 g
C	CH29	CHSY51	102/54	jalka	oikea				Reisi-, sääri-, ja pohjeluu samassa, sillä kaikki on pieninä paloina ja ainoat tunnistettavat osat ovat epifyysit: reisiluun proksimaalipää ja sääriluun molemmat päät.	13	59,3 g

Alue	Hauta	Yksikkö	Ruutu	Luu	Puoli	Irtoluu	Sukupuoli	Ikä	Kuvaus	Kpl	Paino
C	CH29	CHSY51	102/56	reisiluu	vasen				Reisiluu on kokonainen.	1	198,3 g
C	CH29	CHSY51	102/56	sääriluu	vasen				Sääriluu on kokonainen.	1	93,8 g
C	CH29	CHSY51	102/56	pohjeluu	vasen				Pohjeluu on lähes kokonainen, mutta se on osissa.	3	16,0 g
C	CH29	CHSY51	102/54	nilkkaluut	oikea				Neljä nilkan luuta ja yksi rikkonainen jalkaterän luun, josta ei pysty sanomaan, mikä tietty luu kyseessä.	5	15,6 g
C	CH29	CHSY51	102/56	nilkkaluu	vasen				Yksi nilkan luu.	1	6,6 g
C	CH29	CHSY51	102/54	tunnistamaton					Yksi luun pala, josta ei pysty sanomaan, mikä luu kyseessä.	1	0,4 g
C	CH31	CHSY55	104/52 js 104/54	leukaluu + hampaat			-	10-15	Pieniä paloja leukaluuta ja irtohampaita, joissa ei ole juuria: 8 kpl poskihampaita, 6 kpl etuhampaita ja 3 kpl välihampaita. Lisäksi leukaluussa on kiinni hampaita, mutta eivät ole vielä puhjenneet. Leukaluun palat huonossa kunnossa, eikä niissä kiinni olevista hampaista pysty sanomaan, mitä hampaita ne ovat.	22	9,7 g

Alue	Hauta	Yksikkö	Ruutu	Luu	Puoli	Irtoluu	Sukupuoli	Ikä	Kuvaus	Kpl	Paino
C	CH32	CHSY57	106/50 ja 106/52	kylkiluut			-	aikuinen	10 kpl kylkiluun paloja, joista ei pysty sanomaan, kummalta puolen ovat.	10	15,2 g
C	CH32	CHSY57	106/50 ja 106/52	olkaluu	vasen				Olkaluu ei ole kokonainen ja se on osissa. Pisimmän palan (varsi + distaalipää) pituus n. 24 cm.	4	31,0 g
C	CH32	CHSY57	106/50 ja 106/52	kyynärluu	vasen				Kyynärluu ei ole kokonainen, pituus n. 18 cm.	1	15,5 g
C	CH32	CHSY57	106/50 ja 106/52	värttinäluu	vasen				Värttinäluu ei ole kokonainen ja se on osissa. Pisimmän palan pituus n. 9 cm.	6	7,7 g
C	CH32	CHSY57	106/50 ja 106/52	reisiluu	oikea				Reisiluu ei ole kokonainen, pituus n. 35 cm.	1	114,3 g
C	CH32	CHSY57	106/50 ja 106/52	reisiluu	vasen				Reisiluu ei ole ihan kokonainen, pituus n. 40 cm.	2	202,8 g
C	CH32	CHSY57	106/50 ja 106/52	polvilumpio	vasen				Polvilumpio on kokonainen.	1	5,5 g

Alue	Hauta	Yksikkö	Ruutu	Luu	Puoli	Irtoluu	Sukupuoli	Ikä	Kuvaus	Kpl	Paino
C	CH32	CHSY57	106/50 ja 106/52	sääriluu	oikea				Sääriluu ei ole kokonainen, proksimaalipää puuttuu, pituus n. 33 cm.	1	120,1 g
C	CH32	CHSY57	106/50 ja 106/52	sääriluu	vasen				Sääriluu ei ole kokonainen, pituus n. 29 cm.	3	117,8 g
C	CH32	CHSY57	106/50 ja 106/52	pohjeluu	oikea				Pohjeluu ei ole kokonainen, sen molemmat epifyysit puuttuvat, pituus n. 28 cm.	1	21,3 g
C	CH32	CHSY57	106/50 ja 106/52	pohjeluu	vasen				Pohjeluu ei ole kokonainen ja se on kahdessa osassa, proksimaalipää puuttuu, pituus n. 15 cm.	2	11,9 g
C	CH32	CHSY57	106/50 ja 106/52	jalka	oikea				Pieniä paloja oikean jalan luita, ei pysty sanomaan, onko kyseessä reisi-, sääri- vai pohjeluun paloja.	12	18,3 g
C	CH32	CHSY57	106/50 ja 106/52	jalka	vasen				Pieniä paloja vasemman jalan luita, palat ovat todennäköisesti leveytensä perusteella sääri- tai reisiluun paloja.	5	13,9 g
C	CH32	CHSY57	106/50 ja 106/52	nilkkaluut	oikea				Neljä nilkan luuta.	4	39,5 g

Alue	Hauta	Yksikkö	Ruutu	Luu	Puoli	Irtoluu	Sukupuoli	Ikä	Kuvaus	Kpl	Paino
C	CH32	CHSY57	106/50 ja 106/52	nilkkaluut	vasen				Kuusi nilkan luuta.	6	26,9 g
C	CH32	CHSY57	106/50 ja 106/52	nilkkaluu					Yksi nilkan luu. Luu on rikkonainen, eikä siitä pysty sanomaan, kummasta jalasta se on.	1	1,1 g
C	CH32	CHSY57	106/50 ja 106/52	jalkapöydän luut	oikea				Kolme jalkapöydän luuta, kaksi niistä eivät ole kokonaisia.	3	8,9 g
C	CH32	CHSY57	106/50 ja 106/52	jalkapöydän luu	vasen				Yksi rikkonainen jalkapöydänluu.	1	1,5 g
C	CH32	CHSY57	106/50 ja 106/52	varvasluut					Kaksi rikkonaista varvasluuta, joista ei pysty sanomaan, kummasta jalasta ne ovat.	2	1,2 g
C	CH32	CHSY57	106/50 ja 106/52	jalkaterä					Rikkonaisia jalkaterän luita, joista ei pysty sanomaan, mitä nimenomaisia luita ovat tai kummasta jalasta ne ovat.	12	5,5 g
C	CH34	CHSY106	100/56	kallo			nainen	17-27	Kallo ei ole kokonainen ja se on useammassa osassa. Ohimoluut ja kallon pohja puuttuvat kokonaan. Yläleuka, jossa kiinni yksi poskihammas. Lisäksi 3 kpl poskihampaita irtonaisina.	30	129,7 g

Alue	Hauta	Yksikkö	Ruutu	Luu	Puoli	Irtoluu	Sukupuoli	Ikä	Kuvaus	Kpl	Paino
C	CH34	CHSY106	100/56	nikamat					16 kpl nikamia: 3 kpl kaulanikamaa (solisluiden yläpuolelta), 8 kpl rintanikamia, 2 kpl lannenikamia ja 3 kpl nikamaa, joista ei pysty tekemään tunnistusta.	16	119,2 g
C	CH34	CHSY106	100/56	solisluu	vasen				Solisluu lähes kokonainen.	1	14,2 g
C	CH34	CHSY106	100/56	lapaluut	vasen/ oikea				Lapaluut paloina, eivätkä ne ole kokonaisia, joten ei pysty erottamaan oikeaa ja vasenta lapaluuta toisistaan.	3	32,2 g
C	CH34	CHSY106	100/56	kylkiluut					Kylkiluiden paloja 7 kpl. Ei pysty sanomaan, kummalta puolen ovat.	7	7,7 g
C	CH34	CHSY106	100/56	olkaluu	oikea				Olkaluu ei ole kokonainen, molemmat päät puuttuvat, pituus n. 25 cm.	1	34,7 g
C	CH34	CHSY106	100/56	kyynärvarsi	oikea				Kyseessä joko kyynärluu tai värttinäluu tai molemmat. Luut pieninä paloina, joten tunnistusta ei pysty tekemään.	3	2,2 g
C	CH34	CHSY106	100/56	olkavarsi/kyynärvarsi	vasen				Olkavarsi/kyynärvarsi (olkaluu, kyynärluu ja värttinäluu) ei ole kokonainen ja se on osissa. Ainoita tunnistettavia luita ovat olkaluun proksimaalipää ja varsi (pituus n. 19,5 cm) sekä värttinäluun distaalipää (pituus n. 12 cm.).	8	67,3 g

Alue	Hauta	Yksikkö	Ruutu	Luu	Puoli	Irtoluu	Sukupuoli	Ikä	Kuvaus	Kpl	Paino
C	CH34	CHSY106	100/56	lantio					Lantioluut ovat lähes kokonaisia, mutta kuluneita.	4	109,6 g
C	CH34	CHSY106	100/56	ristiluu					Ristiluu ei ole täysin kokonainen.	1	38,3 g
C	CH34	CHSY106	100/58	reisiluu	oikea				Reisiluu ei ole kokonainen, mutta molemmat päät löytyvät, distaalipää irrallinen (katkennut), pituus n. 38 cm.	2	102,7 g
C	CH34	CHSY106	100/58	reisiluu	vasen				Reisiluu on kokonainen, mutta se on kulunut.	1	192,8 g
C	CH34	CHSY106	100/58	sääriluu	oikea				Sääriluu on kokonainen, mutta kulunut.	1	110,1 g
C	CH34	CHSY106	100/58	sääriluu	vasen				Sääriluu ei ole kokonainen, molemmat päät löytyvät, mutta distaalipää on irrallinen (katkennut), pituus n. 29 cm.	2	60,1 g
C	CH34	CHSY106	100/58	pohjeluu	oikea				Pohjeluu ei ole kokonainen, molemmat päät puuttuvat, pituus n. 20 cm.	2	14,5 g

Alue	Hauta	Yksikkö	Ruutu	Luu	Puoli	Irtoluu	Sukupuoli	Ikä	Kuvaus	Kpl	Paino
C	CH34	CHSY106	100/58	pohjeluu	vasen				Pohjeluu ei ole kokonainen, irrallinen distaalipää (katkennut), pituus n. 17 cm.	2	8,4 g
C	CH34	CHSY106	100/58	nilkkaluut	oikea				Kolme nilkan luuta. Luut ovat kuluneita, mutta lähes kokonaisia.	3	27,3 g
C	CH34	CHSY106	100/58	nilkkaluut	vasen				Kaksi nilkan luuta. Luut ovat kuluneet.	2	20,3 g
C	CH34/CH56	CHSY106	100/56	alaleuka 1.		X	nainen	50+	Alaleuka on irtoluu CH34 ja CH56 täyttömaasta CHSY106, poimittu pinnalta. Alaleuassa on kiinni hampaita 11 kpl: 5 kpl poskihampaita, 4 kpl välihampaita, 1 kpl kulmahampaita ja 1 kpl etuhampaita.	1	68,6 g
C	CH34/CH56	CHSY106	100/56	alaleuka 2.		X	-	n. 30	Alaleuka on irtoluu CH34 ja CH56 täyttömaasta CHSY106, poimittu pinnalta. Alaleuassa on kiinni hampaita 6 kpl: 5 kpl poskihampaita ja 1 kpl välihampaita.	1	39,3 g
C	CH34/CH56	CHSY106	100/56	kyynärluu	vasen	X			Kyynärluu on irtoluu CH34 ja CH56 täyttömaasta CHSY106, luu on poimittu pinnalta. Kyynärluu ei ole kokonainen, sen distaalipää puuttuu. Pituus n. 14 cm.	1	20,8 g
C	CH35	CHSY65	106/50	tunnistamaton					Kuusi palaa tunnistamatonta luuta. Yksi luista on pitkä luu, mutta koska siinä ei ole jäljellä enää tunnistettavia piirteitä, ei voi sanoa, mikä luu kyseessä. Muut luun palat ovat hyvin pieniä, joten ei voi tehdä tunnistusta.	6	32,3 g

Alue	Hauta	Yksikkö	Ruutu	Luu	Puoli	Irtoluu	Sukupuoli	Ikä	Kuvaus	Kpl	Paino
C	CH36	CHSY70	106/52	kallo			nainen	20-25	Kallo ei kokonainen ja on useammassa osassa. Alaleuka: kiinni hampaita: 1 poskih., 2 välih., 1 kulmah. ja 1 etuh.. Yläleuka: kiinni hampaita: 3 poskih., 3 välih. ja 1 kulmah.. Lisäksi irtoh. 16: 3 poskih., 3 välih., 2 kulmah., 7 etuh. ja 1 hampaita, jossa on vain pelkkä juuri, jonka vuoksi ei voi tehdä päätelmiä siitä, mikä hammas kyseessä ja kummasta leuasta.	74	424,5 g
C	CH36	CHSY70	106/52	nikamat					9 kpl nikamia (atlas + axis) ja 11 kpl nikaman paloja, joista ei pysty sanomaan, mitä nikamia ovat. 5 kpl nikamista tuli vainajan kaulassa riippuneen ristin yhteydestä.	20	59,7 g
C	CH36	CHSY70	106/52	olkaluu	oikea				Olkaluu ei ole kokonainen ja se on osissa, pisimmän luun pituus n. 18 cm.	3	28,5 g
C	CH36	CHSY70	106/52	kyynärluu	oikea				Kyynärluu ei ole kokonainen, pituus n. 16 cm.	1	13,9 g
C	CH36	CHSY70	106/52	värttinäluu	oikea				Värttinäluu ei ole kokonainen, sen proksimaalipää puuttuu, pituus n. 21 cm.	1	16,6 g
C	CH37	CHSY72	106/52	kallo			-	6-10	Kallon luut pieninä paloina ja niissä on arkun puuta kiinni. Alaleuka, jossa puhkeamattomia hampaita kiinni, joista yksi on ainakin poskihammas. Lisäksi juurettomia/puhkeamattomia hampaita irtohampaina: 1 kpl poskihampaita, 1 kpl välihampaita ja 1 kpl kulmahampaita.	47	30,0 g
C	CH37	CHSY72	106/52	hampaat		X			2 kpl hampaita haudan täyttömaasta. Molemmat poskihampaita.	2	0,5 g

Alue	Hauta	Yksikkö	Ruutu	Luu	Puoli	Irtoluu	Sukupuoli	Ikä	Kuvaus	Kpl	Paino
C	CH37	CHSY72	106/52	lantio		X			Pala lantiota irtoluuna haudan täyttömaasta (kyseessä paljon vanhempi yksilö).	1	12,3 g
C	CH37	CHSY72	106/52	tuntematon		X			Kahdeksan pientä palaa luuta, jotka saattavat olla kallon luita, mutta ei voi pitää varmana. Luut ovat irtoluita haudan täyttömaasta.	8	4,7 g
C	CH38	CHSY74	106/52	värttinäluu	oikea		-	-	Värttinäluu ei ole kokonainen, molemmat päät puuttuvat, pituus n. 16 cm.	1	8,4 g
C	CH39	CHSY76	108/52	kallo			mies	n. 55	Kallo on pieninä paloina, eikä kokonainen. Alaleuka, jossa kiinni hampaita: 4 kpl poskihampaita ja 2 kpl välihampaita. Yläleuka, jossa kiinni hampaita: 6 kpl poskihampaita ja 2 kpl välihampaita. Lisäksi 16 kpl irtohampaita: 2 kpl poskihampaita, 4 kpl välihampaita, 2 kpl kulmahampaita ja 8 kpl etuhampaita.	55	94,7 g
C	CH39	CHSY76	108/52	olkavarsi/kyynärvarsi	oikea				Olkaluu, kyynärluu ja värttinäluu pieninä paloina, ei pysty erottamaan toisistaan.	40	20,1 g
C	CH39	CHSY76	108/52	värttinäluu	vasen				Värttinäluusta jäljellä pelkkä distaalipää, pituus n. 5 cm (Luu tullut kallon alueelta).	1	3,2 g
C	CH39	CHSY76	108/52	ranneluut	vasen				Neljä ranneluuta (Luut tulleet kallon alueelta).	4	4,0 g

Alue	Hauta	Yksikkö	Ruutu	Luu	Puoli	Irtoluu	Sukupuoli	Ikä	Kuvaus	Kpl	Paino
C	CH39	CHSY76	108/52	kämmenluut	vasen				Kaksi kämmenluuta, toinen on rikkonainen (Luut tulleet kallon alueelta).	2	7,4 g
C	CH39	CHSY76	108/52	käsi	vasen				Seitsemän palaa käden luita (ranne-, sormi- tai/ja kämmenluita). Pieniä paloja, joten ei voi tunnistaa (Luut tulleet kallon alueelta).	7	2,1 g
C	CH40	CHSY78	108/52 ja 108/54	kallo			nainen	n. 12 tai 30+	Kallo ei ole kokonainen ja se on useammassa osassa. Kallosta jäljellä ylä- ja alaleuka, jossa kiinni hampaita sekä kallon pohjaa pala. Alaleuan hampaat: 4 kpl etuhampaita, 2 kpl kulmahampaita, 3 kpl välihampaita ja 1 kpl poskihammas. Alaleuan muut poskihampaat eivät ole vielä puhjenneet. Yläleuan hampaat: 4 kpl poskihampaita ja 1 kpl välihampaita.	56	119,8 g
C	CH40	CHSY78	108/52 ja 108/54	hampaat					7 kpl hyvin kuluneita hampaita. Ovat yksijuurisia, joten ainakaan ne eivät ole poskihampaita. Hampaat saattavat olla yläleuan hampaita, mutta tätä ei voida pitää täysin varmana.	7	2,0 g
C	CH40	CHSY78	108/52 ja 108/54	nikama					Yksi kaulanikaman, axiksen pala.	1	0,9 g
C	CH40	CHSY78	108/52 ja 108/54	hampaat		X			15 kpl irtohampaita täytemaasta, joten niitä ei voi pitää CH40 vainajalle kuuluvina. 6 kpl poskihampaita, 5 kpl etuhampaita, 4 kpl välihampaita (leukaluussa kiinni, eivätkä vielä puhjenneet).	15	5,8 g
C	CH41	CHSY80	108/52 ja 108/54	kallo			-	8-10	Kallosta jäljellä vain pieniä paloja ja paloja ylä- ja alaleukaa, joissa hampaita kiinni. Alaleuka: 3 kpl poskihampaita ja 1 kpl välihampaita. Alaleuassa kiinni myös 1 kpl puhkeamattomia hampaita, joka on todennäköisesti välihammas. Yläleuka: 2 kpl poskihampaita ja 2 kpl välihampaita. Yläleuassa kiinni myös 2 kpl puhkeamattomia hampaita: 1 kpl kulmahampaita ja 1 kpl etuhampaita.	19	35,4 g

Alue	Hauta	Yksikkö	Ruutu	Luu	Puoli	Irtoluu	Sukupuoli	Ikä	Kuvaus	Kpl	Paino
C	CH41	CHSY80	108/52 ja 108/54	hampaat					Irtohampaita 20 kpl: 7 kpl poskihampaita, joista kahdessa on juuret, joten ovat jo puhjenneet, viisi poskihammasta juurettomia, joten eivät ole vielä puhjenneet, 3 kpl juurettomia välihampaita, 1 kpl juurettomia kulmahampaita ja 6 kpl juurettomia etuhampaita. Lisäksi 3 kpl juurellisia, jo puhjenneita hampaita, joista ei pysty sanomaan, mitä hampaita ovat.	20	8,7 g
C	CH42	CHSY82	102/56, 104/56 ja 104/58	kallo			-	-	Kallo ei ole kokonainen ja se on useammassa osassa. Kolme palaa alaleukaa.	49	115,6 g
C	CH42	CHSY82	102/56, 104/56 ja 104/58	hampaat					5 kpl irtohampaita: 4 kpl välihampaita ja 1 kpl etuhampaita. Ainoastaan yhdessä on juuret.	5	0,9 g
C	CH42	CHSY82	102/56, 104/56 ja 104/58	nikamat					Kuusi nikaman palaa, joista ei pysty sanomaan, mitä nikamia ovat.	6	4,7 g
C	CH42	CHSY82	102/56, 104/56 ja 104/58	lapaluu	vasen				Lapaluusta jäljellä vain yksi pieni pala.	1	1,8 g
C	CH42	CHSY82	102/56, 104/56 ja 104/58	olkaluu	oikea				Olkaluu ei ole kokonainen ja se on osissa.	16	45,1 g
C	CH42	CHSY82	102/56, 104/56 ja 104/58	olkaluu	vasen				Olkaluu ei ole kokonainen, pituus n. 16 cm.	2	8,5 g

Alue	Hauta	Yksikkö	Ruutu	Luu	Puoli	Irtoluu	Sukupuoli	Ikä	Kuvaus	Kpl	Paino
C	CH42	CHSY82	102/56, 104/56 ja 104/58	lantio					Seitsemän palaa lantiota. Lonkkamaljaa noin puolet jäljellä.	7	24,2 g
C	CH42	CHSY82	102/56, 104/56 ja 104/58	reisiluu	oikea				Reisiluu ei ole kokonainen ja se on neljässä osassa. Proksimaalipää kahdessa osassa, distaalipää puuttuu kokonaan. Varren pituus n. 31 cm.	4	77,6 g
C	CH42	CHSY82	102/56, 104/56 ja 104/58	reisiluu	vasen				Reisiluu ei ole kokonainen ja se on neljässä osassa. Proksimaalipää on, mutta distaalipää puuttuu. Pisimmän palan pituus n. 16 cm.	4	49,1 g
C	CH42	CHSY82	102/56, 104/56 ja 104/58	sääriluu	oikea				Sääriluu ei ole kokonainen ja se on kolmessa osassa. Molemmat epifyysit puuttuvat. Pisimmän luun pituus n. 8 cm.	3	9,2 g
C	CH42	CHSY82	102/56, 104/56 ja 104/58	sääriluu	vasen				Sääriluu ei ole kokonainen, molemmat epifyysit puuttuvat. Pituus n. 10 cm.	1	8,0 g
C	CH42	CHSY82	102/56, 104/56 ja 104/58	lantio		X			Lantio on irtoluu CH42 päältä. Lantio ei ole kokonainen ja se on useammassa osassa.	12	26,3 g
C	CH42	CHSY82	102/56, 104/56 ja 104/58	reisiluu	oikea	X			Reisiluu on irtoluu haudan täyttömaasta CHSY82. Luu ei ole kokonainen ja se on osissa. Molemmat epifyysit puuttuvat. Pisimmän luun pituus n. 32 cm.	20	87,2 g

Alue	Hauta	Yksikkö	Ruutu	Luu	Puoli	Irtoluu	Sukupuoli	Ikä	Kuvaus	Kpl	Paino
C	CH42	CHSY82	102/56, 104/56 ja 104/58	sääriluu	vasen	X			Sääriluu on irtoluu haudan täyttömaasta CHSY82. Sääriluu ei ole kokonainen ja se on osissa, molemmat epifyysit puuttuvat. Pisimmän luun pituus n. 9 cm.	4	9,4 g
C	CH42/CH54	CHSY82/CHSY102	102/56, 104/56 ja 104/58	reisiluut	vasen/oikea	X			Oikea ja vasen reisiluu ovat irtoluita CH42:n ja CH54:n välistä. Luut eivät ole kokonaisia, molemmista puuttuu molemmat epifyysit. Pituudet n. 18 cm ja n. 28 cm.	3	87,2 g
C	CH42/CH54	CHSY82/CHSY102	102/56, 104/56 ja 104/58	sääriluu		X			Sääriluu on irtoluu CH42:n ja CH54:n välistä. Sääriluu ei ole kokonainen, molemmat epifyysit puuttuvat. Pituus n. 19 cm.	1	25,8 g
C	CH44	CHSY84	100/54 ja 100/56	reisiluu	vasen		-	aikuinen	Reisiluu on lähes kokonainen, mutta se on kahdessa osassa. Proksimaalipään pituus n. 12 cm, distaalipään pituus n. 36 cm.	2	247,9 g
C	CH44	CHSY84	100/54 ja 100/56	sääriluu	oikea				Sääriluu on lähes kokonainen, ainoastaan luun distaalipää puuttuu, pituus n. 28 cm.	1	111,0 g
C	CH44	CHSY84	100/54 ja 100/56	sääriluu	vasen				Sääriluu on kokonainen, mutta hieman rikkonainen distaalipäästä.	1	145,1 g
C	CH44	CHSY84	100/54 ja 100/56	pohjeluu	vasen				Pohjeluu ei ole kokonainen ja se on kahdessa osassa, proksimaalipää puuttuu, varren pituus n. 23 cm, distaalipään pituus n. 7 cm.	2	21,1 g

Alue	Hauta	Yksikkö	Ruutu	Luu	Puoli	Irtoluu	Sukupuoli	Ikä	Kuvaus	Kpl	Paino
C	CH44	CHSY84	100/54 ja 100/56	jalkaterä	oikea				9 kpl jalkaterän luita. Luut ovat erittäin huonokuntoisia, joten ei voi päätellä, mistä tietyistä jalkaterän luista on kyse.	9	11,0 g
C	CH44	CHSY84	100/54 ja 100/56	nilkkaluut	vasen				Nilkkaluita 7 kpl, luut ovat kokonaisia.	7	59,2 g
C	CH44	CHSY84	100/54 ja 100/56	jalkapöydän luut	vasen				4 kpl jalkapöydän luita, mikään niistä ei ole kokonainen.	4	7,5 g
C	CH44	CHSY84	100/54 ja 100/56	kallo		X	nainen	30-40 +/-	Kallo irtoluu CH44 vainajan varpaiden alta. Kallo lähes kokonainen, oikean puolen ohimoluu puuttuu. Yläleuassa kiinni 9 kpl hampaita: 2 kulmahammasta, 4 välihammasta ja 3 poskihammasta. Lisäksi 4 irtohampaita: 2 poskihampaita ja 2 hampaita, joista ei pysty sanomaan, mitä hampaita ovat (kuluneita). Juurien perusteella (yksijuurisia) eivät ainakaan ole poskihampaita.	13	469,3 g
C	CH45		100/50	kallo			mies	n. 20	Kallo on useammassa osassa. Kaksi isompaa osaa ja pieniä paloja. Alaleuka puuttuu. Yläleuka, jossa hampaita kiinni 8 kpl: 4 kpl poskihampaita (M1:t ja M2:t) ja 4 kpl välihampaita.	26	382,9 g
C	CH45		100/50	nikama					Yksi nikaman pala, rintanikama.	1	4,8 g
C	CH45		100/50	tunnistamaton					Luu on pitkä luu, joko reisi- tai sääriluuta. Pituus n. 19 cm	1	43,1 g

Alue	Hauta	Yksikkö	Ruutu	Luu	Puoli	Irtoluu	Sukupuoli	Ikä	Kuvaus	Kpl	Paino
C	CH46	CHSY86	104/56	kallo			-	20-40	Kallo on pieninä paloina, eikä se ole kokonainen. Pala yläleukaa, jossa kiinni 2 kpl poskihampaita.	19	32,7 g
C	CH46	CHSY86	104/56	hampaat					4 kpl irtohampaita: 2 kpl poskihampaita ja 2 kpl välihampaita. Hampaat hauraita ja huonossa kunnossa.	4	0,9 g
C	CH46	CHSY86	104/56	olkaluu	oikea				Olkaluusta jäljellä pelkkä distaalipää.	1	1,8 g
C	CH46b	CHSY86	104/56 ja 106/56	kallo			-	-	Kaksi ohutta palaa vainajan kallon alueelta. Kyseessä luultavasti päänahka.	2	0,5 g
C	CH46b?	CHSY86	104/56 ja 106/56	tunnistamaton					Kolme erittäin haurasta ja tummunutta luun palaa. Yksi paloista voisi olla lantion lonkkamaljan kohdalta. Luut eivät välttämättä ole CH46b vainajan luita, sillä löytöpussissa lukee CH64b. Tällaista hautausta ei ole kuitenkaan kenttävaiheessa dokumentoitu, joten on mahdollista, että numerot on vahingossa vaihtaneet paikkaa.	3	1,3 g
C	CH47	CHSY88	104/56	kallo			-	n. 15	Kallo ei ole kokonainen ja se on pienissä osissa. Yksi kallon luista voisi olla takaraivon luuta.	12	45,7 g
C	CH47	CHSY88	104/56	hampaat					8 kpl irtohampaita: 4 kpl poskihampaita ja 4 kpl välihampaita. Kahdessa poskihampaassa on juuret (tosin rikkinäiset) ja kuusi hammasta on juurettomia.	8	3,2 g

Alue	Hauta	Yksikkö	Ruutu	Luu	Puoli	Irtoluu	Sukupuoli	Ikä	Kuvaus	Kpl	Paino
C	CH47	CHSY88	104/56	olkaluu	oikea				Olkaluu ei ole kokonainen ja se on neljässä osassa. Molemmat epifyysit puuttuvat. Luut erittäin huonossa kunnossa.	4	2,8 g
C	CH47	CHSY88	104/56	reisiluu	vasen				Reisiluu ei ole kokonainen ja se on kahdessa osassa. Kummatkin epifyysit puuttuvat. Pituudet n. 7 cm ja 8 cm.	2	9,7 g
C	CH48	CHSY90	104/56 ja 104/58	kallo			nainen?	25-30	Kallo ei ole kokonainen ja se on useammassa osassa. Otsaluu ja päälaenluu puuttuvat lähes kokonaan. Yläleuka, jossa kiinni 4kpl poskihampaita ja 2 kpl välihampaita. Alaleuka, jossa on kiinni 6 kpl poskihampaita. Lisäksi kuuloluun (vasara) pala.	51	210,1 g
C	CH48	CHSY90	104/56 ja 104/58	hampaat					Irtohampaita 14 kpl : 1 kpl poskihampaita, 4 kpl välihampaita, 1 kpl kulmahampaita ja 8 kpl etuhampaita.	14	6,4 g
C	CH48	CHSY90	104/56 ja 104/58	nikamat					Kaulanikamia 2 kpl: atlas + axis ja yksi pala katkennut joko axiksesta tai atlaksesta.	3	9,6 g
C	CH48	CHSY90	104/56 ja 104/58	olkaluu	oikea				Olkaluu ei ole kokonainen ja se on osissa. Luut hauraita ja huonossa kunnossa.	4	9,1 g
C	CH48	CHSY90	104/56 ja 104/58	tunnistamat on					Neljä pientä palaa luuta, joista ei pysty sanomaan, mitä luita ovat.	4	4,7 g

Alue	Hauta	Yksikkö	Ruutu	Luu	Puoli	Irtoluu	Sukupuoli	Ikä	Kuvaus	Kpl	Paino
C	CH48	CHSY90	104/56	hammas		X			Yksi poskihammas, jossa ei ole juuria. Hammas on irtoluu haudan täytemaasta CHSY90.	1	0,6 g
C	CH50	CHSY94	102/58	kallo			-	n. 15	Kallo ei ole kokonainen ja se on pienissä osissa.	14	22,0 g
C	CH50	CHSY94	102/58	hampaat					23 kpl irtohampaita: 10 kpl poskihampaita, 7 kpl välihampaita, 4 kpl kulmahampaita ja 2 kpl etuhampaita.	23	15,6 g
C	CH50	CHSY94	102/58	nikamat					Nikaman paloja, yhtään palaa ei pysty tunnistamaan. Kolme isompaa palaa, mutta muut pieniä paloja.	13	33,8 g
C	CH50	CHSY94	102/58	kylkiluut	vasen				Yhdeksän pientä palaa kylkiluita, eivät ole kokonaisia.	9	5,0 g
C	CH50	CHSY94	102/58	olkavarsi/ky närvarsi					Viisi palaa luuta, jotka voivat olla olkaluusta, kyynärluusta tai värttinäluusta. Luut pieniä paloja, eikä niissä ole epifyysejä jäljellä, joten tunnistusta ei pysty tekemään.	5	2,1 g
C	CH50	CHSY94	102/58	olkaluu	vasen				Olkaluu ei ole kokonainen ja se on kahdessa osassa. Kummatkin epifyysit puuttuvat. Pituudet n. 8 cm ja 11 cm.	2	13,9 g

Alue	Hauta	Yksikkö	Ruutu	Luu	Puoli	Irtoluu	Sukupuoli	Ikä	Kuvaus	Kpl	Paino
C	CH50	CHSY94	102/58	lantio	oikea				Lantio ei ole kokonainen.	2	42,7 g
C	CH50	CHSY94	102/58	tunnistamaton					Kuusi pientä palaa luuta, joista ei pysty tekemään tunnistusta.	6	2,9 g
C	CH50b	CHSY94	102/58	kallo			-	-	Kolme pientä palaa kallon luita.	3	5,1 g
C	CH52	CHSY98	98/58	hammas			-	aikuinen	1 kpl etuhampaita. Hampaassa on juuri.	1	0,5 g
C	CH52	CHSY98	98/58	kylkiluu					Yksi pieni pala kylkiluuta. Pala on niin pieni, ettei siitä pysty sanomaan, kummalta puolelta se on.	1	1,1 g
C	CH52	CHSY98	98/58	polvilumpio					Polvilumpio on kokonainen. Ei tietoa, kumman jalan polvilumpio kyseessä.	1	6,5 g
C	CH52	CHSY98	98/58	tunnistamaton					Kaksi pientä palaa luuta, joista ei voi tehdä tunnistusta.	2	5,1 g

Alue	Hauta	Yksikkö	Ruutu	Luu	Puoli	Irtoluu	Sukupuoli	Ikä	Kuvaus	Kpl	Paino
C	CH53	CHSY100	98/58	alaleuka + hampaat			-	aikuinen	Alaleuan keskialueen pala. Kiinni 8 kpl hampaita: 2 kpl välihampaita, 2 kpl kulmahampaita ja 4 kpl etuhampaita. Lisäksi 2 kpl irtohampaita, joista toinen on poskihammas ja toinen joko poskihammas tai välihammas (erittäin kulunut).	3	11,3 g
C	CH53	CHSY100	98/58	orgaanista ainesta					Pieni pala orgaanista ainesta. Koostumus epäselvä, ei selkeästi luuta. Palassa oli kiinni lyijukuula (KM 2009038: 597).	1	3,3 g
C	CH53	CHSY100	98/58	tunnistamaton					Kaksi palaa luuta, joista ei pysty tekemään varmoja päätelmiä. Toinen luista vaikuttaa nilkan luulta (kantaluu), mutta luu on kulunut, joten ei voi olla varma.	2	11,1 g
C	CH54?	CHSY102	104/56	kallo			nainen	aikuinen	Kallo nostettu alunperin CH42 vainajan päältä irtokallona (kallo2.), mutta on todennäköisesti CH54 vainajan kallo. Kallo ei ole kokonainen ja se on useammassa osassa. Alaleukaa jäljellä. 1 kpl kuuloluita, vasara.	50	49,2 g
C	CH54	CHSY102	104/56	alaleuka					Alaleuka ei kokonainen, mahdollista että kallo 2:n alaleuan palat kuuluvat tähän alaleukaan. Alaleuassa kiinni 2 kpl hampaita, mutta ne ovat erittäin kuluneita, joten ei voida varmuudella sanoa, mitkä hampaat kyseessä. Kyseessä joko oikean puolen kulma- ja välihammas tai molemmat ovat oikean puolen välihampaita.	3	12,8 g
C	CH54	CHSY102	104/56	olkaluu	vasen				Olkaluu ei ole kokonainen ja se on osissa. Pisimmän luun pituus n. 8 cm.	4	5,0 g
C	CH54	CHSY102	104/56	lantio					Lantio ei ole kokonainen ja se on osissa.	18	11,5 g

Alue	Hauta	Yksikkö	Ruutu	Luu	Puoli	Irtoluu	Sukupuoli	Ikä	Kuvaus	Kpl	Paino
C	CH54	CHSY102	104/56	reisiluu	oikea				Reisiluu ei ole kokonainen, molemmat epifyysit puuttuvat. Luu kahdessa osassa, pituudet n. 14 cm ja 17 cm.	2	54,4 g
C	CH54	CHSY102	104/56	sääriluu	oikea				Sääriluu ei ole kokonainen, molemmat epifyysit puuttuvat. Pituus n. 19 cm.	1	21,9 g
C	CH54	CHSY102	104/56	sääriluu	vasen				Sääriluu ei ole kokonainen ja se on osissa. Pisimmän luun pituus n. 18 cm.	7	46,9 g
C	CH54	CHSY102	104/56	tunnistamaton					Seitsemän palaa luuta, joita ei pysty tunnistamaan.	7	8,6 g
C	CH55?	CHSY104	102/58 ja 104/58	kallo			nainen	30+	Kallo nostettu CH42 vainajan päältä irtokallona (kallo 1.), on todennäköisesti CH55 vainajan. Kallo on osissa, puuttuu kallon pohja ja ohimoluut. Yläleuassa kiinni 2 kpl poskihampaita, 3 kpl välihampaita, 2 kpl kulmahampaita ja 2 kpl etuhampaita. Lisäksi 3 kpl irtohampaita, joista pelkät juuret jäljellä. Yksijuurisia, eivät ainakaan ole poskihampaita. Kaksi kuuloluuta, vasara ja alasin.	61	158,1 g
C	CH55	CHSY104	102/58 ja 104/58	olkaluu?	oikea				Viisi palaa luuta, jotka ovat todennäköisesti oikeata olkaluuta. Alkuperäisessä pussissa ei mainittu, mikä luu kyseessä. Tunnistus tehty alkuperäisen hautalomakkeen avulla.	5	29,3 g
C	CH55	CHSY104	102/58 ja 104/58	kyynärvarsi	oikea				Kaksi palaa luuta, jotka molemmat ovat oikeasta kyynärvarresta. Ei pysty erottamaan, kumpi luista on kyynärluu ja kumpi värttinäluu. Luu 1. pituus n. 11 cm. Luu 2. pituus n. 8 cm.	2	8,7 g

Alue	Hauta	Yksikkö	Ruutu	Luu	Puoli	Irtoluu	Sukupuoli	Ikä	Kuvaus	Kpl	Paino
C	CH55	CHSY104	102/58 ja 104/58	lantio	oikea				Oikean puolen lantiota kuusi pientä palaa. Ei ole kokonainen.	6	14,4 g
C	CH56	CHSY106	100/58	nikamat			mies	aikuinen	Kuusi nikaman palaa, joista ei pysty sanomaan, mitä nikamia ovat.	6	26,7 g
C	CH56	CHSY106	100/58	olkaluu	vasen				Olkaluu ei ole kokonainen, molemmat epifyysit puuttuvat, pituus n. 16 cm.	1	19,6 g
C	CH56	CHSY106	100/58	kyynärluu	vasen				Kyynärluu ei ole kokonainen, distaalipää puuttuu, eikä proksimaalipääkään ole kokonainen. Pituus n. 7 cm.	1	4,9 g
C	CH56	CHSY106	100/58	värttinäluu	vasen				Värttinäluu ei ole kokonainen ja se on kahdessa osassa. Molemmat epifyysit puuttuvat. Pituudet n. 6 cm ja 7 cm.	2	5,5 g
C	CH56	CHSY106	100/58	lantio					Lantio ei ole täysin kokonainen.	2	82,4 g
C	CH56	CHSY106	100/58	reisiluu	oikea				Reisiluu on lähes kokonainen, mutta se on kahdessa osassa. Proksimaalipää irrallaan (katkennut). Distaalipään + varren pituus n. 40 cm.	2	204,6 g

Alue	Hauta	Yksikkö	Ruutu	Luu	Puoli	Irtoluu	Sukupuoli	Ikä	Kuvaus	Kpl	Paino
C	CH56	CHSY106	100/58	reisiluu	vasen				Reisiluu on lähes kokonainen, mutta se on kahdessa osassa ja kulunut. Proksimaalipää irrallaan (katkennut). Distaalipään + varren pituus n. 41 cm.	2	172,4 g
C	CH56	CHSY106	100/58	polvilumpio	vasen				Polvilumpio on kokonainen.	1	5,8 g
C	CH56	CHSY106	100/58	sääriluu	oikea				Sääriluu on kokonainen.	1	118,6 g
C	CH56	CHSY106	100/58	sääriluu	vasen				Sääriluu on kokonainen, mutta kulunut.	1	113,4 g
C	CH56	CHSY106	100/58	pohjeluu	oikea				Pohjeluu ei ole kokonainen, proksimaalipää puuttuu. Pituus n. 34 cm.	1	22,1 g
C	CH56	CHSY106	100/58	pohjeluu	vasen				Pohjeluu ei ole kokonainen, kummatkin epifyysit puuttuvat. Pituus n. 13 cm.	1	5,5 g
C	CH56	CHSY106	100/58	nilkkaluut	oikea				Viisi nilkkaluuta, luut ovat kuluneita.	5	30,5 g

Alue	Hauta	Yksikkö	Ruutu	Luu	Puoli	Irtoluu	Sukupuoli	Ikä	Kuvaus	Kpl	Paino
C	CH56	CHSY106	100/58	nilkkaluut	vasen				Neljä nilkkaluuta, luut ovat kuluneita.	4	28,5 g
C	CH56	CHSY106	100/58	jalkapöydän luu	oikea				Yksi jalkapöydän luu, joka ei ole kokonainen.	1	2,2 g
C	CH56	CHSY106	100/58	jalkapöydän luut	vasen				Kolme jalkapöydän luuta, joista yksikään ei ole kokonainen.	3	2,8 g
C	CH56	CHSY106	100/58	jalkaterä	oikea				Viisi pientä luun palaa jalkaterästä, joista ei pysty päättelemään, mitä tiettyjä jalkaterän luita ovat.	5	4,1 g
C	CH57	CHSY108	106/52, 108/52 ja 108/54	kallo			mies?	n. 20?	Kallo ei ole kokonainen ja se on pienissä osissa.	58	61,2 g
C	CH57	CHSY108	106/52, 108/52 ja 108/54	hampaat					Irtohampaita, joista kaksi on kokonaisia (poskihampaita). Lisäksi 2 kpl hampaan katkelmaa, joista ei pysty sanomaan, mitä hampaita ovat. Kaikki hampaat ovat juurettomia.	4	0,6 g
C	CH57	CHSY108	106/52, 108/52 ja 108/54	reisiluu	oikea				Reisiluu ei ole kokonainen, jäljellä vain pieniä paloja. Kumpikin epifyysi puuttuu.	4	14,4 g

Alue	Hauta	Yksikkö	Ruutu	Luu	Puoli	Irtoluu	Sukupuoli	Ikä	Kuvaus	Kpl	Paino
C	CH57	CHSY108	106/52, 108/52 ja 108/54	reisiluu	vasen				Reisiluu ei ole kokonainen, jäljellä vain pieniä paloja. Kumpikin epifyysi puuttuu.	3	5,1 g
C	CH59	CHSY106	100/56	reisiluu	oikea		-	aikuinen	Reisiluusta jäljellä pieni pala vartta ja distaalipää. Varren pituus n. 12 cm, distaalipään pituus n. 11 cm.	2	43,8 g
C	CH59	CHSY106	100/56	reisiluu	vasen				Reisiluusta jäljellä pelkkä distaalipää, pituus n. 14 cm.	1	31,5 g
C	CH59	CHSY106	100/56	sääriluu	oikea				Sääriluu on kokonainen, mutta kulunut.	1	101,0 g
C	CH59	CHSY106	100/56	sääriluu	vasen				Sääriluu ei ole kokonainen ja se on viidessä osassa: kolme varren palasta ja molemmat epifyysit.	5	40,6 g
C	CH59	CHSY106	100/56	pohjeluu	oikea				Pohjeluu ei ole kokonainen, sen proksimaalipää puuttuu. Pituus n. 30 cm.	1	14,1 g
C	CH59	CHSY106	100/56	pohjeluu	vasen				Pohjeluusta jäljellä enää sen distaalipää, pituus n. 7 cm.	1	1,7 g

Alue	Hauta	Yksikkö	Ruutu	Luu	Puoli	Irtoluu	Sukupuoli	Ikä	Kuvaus	Kpl	Paino
C	CH59	CHSY106	100/56	nilkkaluut	oikea				7 kpl nilkkaluita. Luut kokonaisia.	7	45,6 g
C	CH59	CHSY106	100/56	nilkkaluut	vasen				4 kpl nilkkaluita. Luut kokonaisia.	4	29,1 g
C	CH59	CHSY106	100/56	jalkapöydän luut	oikea				5 kpl jalkapöydän luita. Mikään niistä ei ole kokonainen.	5	7,0 g
C	CH59	CHSY106	100/56	jalkapöydän luu	vasen				1 kpl jalkapöydän luita. Luu ei ole kokonainen.	1	0,2 g
C	CH59	CHSY106	100/56	tunnistamaton					Kaksi palaa luuta, joista ei pysty tekemään tunnistusta.	2	2,1 g
C	CH59	CHSY106	100/56	hammas		X			1 kpl poskihampaita. Ei tietoa, mikä poskihammas kyseessä ja onko se ylä- vai alaleuan hammas.	1	0,9 g
C	CH64	CHSY106	100/56	nikamat			mies	21+	10 kpl nikamia: 5 kpl rintanikamia ja 5 kpl lannenikamia.	10	121,5 g

Alue	Hauta	Yksikkö	Ruutu	Luu	Puoli	Irtoluu	Sukupuoli	Ikä	Kuvaus	Kpl	Paino
C	CH64	CHSY106	100/56	kyynärluu	oikea				Kyynärluu on kokonainen.	1	35,8 g
C	CH64	CHSY106	100/56	värttinäluu	oikea				Värttinäluu ei ole kokonainen, proksimaalipää puuttuu. Pituus n. 17 cm.	1	23,4 g
C	CH64	CHSY106	100/56	värttinäluu	vasen				Värttinäluu ei ole kokonainen, distaalipää puuttuu. Pituus n. 7 cm	1	3,0 g
C	CH64	CHSY106	100/56	ranneluut	oikea				4 kpl ranneluita, joista kolme on kokonaisia.	4	5,5 g
C	CH64	CHSY106	100/56	ranneluut	vasen				4 kpl ranneluita, luut ovat kokonaisia, mutta kuluneita.	4	4,3 g
C	CH64	CHSY106	100/56	kämmenluu	vasen				5 kpl kämmenluuta. Luut eivät ole kokonaisia.	5	7,0 g
C	CH64	CHSY106	100/56	kämmenluu					1 kpl kämmenluita, luu ei ole kokonainen. Ei pysty sanomaan, kummasta kädestä luu on	1	0,3 g

Alue	Hauta	Yksikkö	Ruutu	Luu	Puoli	Irtoluu	Sukupuoli	Ikä	Kuvaus	Kpl	Paino
C	CH64	CHSY106	100/56	sormiluut					3 kpl sormiluita. Eivät ole kokonaisia. Ei pysty sanomaan, kummasta kädestä luut ovat.	3	1,5 g
C	CH64	CHSY106	100/56	lantio					Lantio lähes kokonainen, mutta kulunut.	2	186,0 g
C	CH64	CHSY106	100/56	ristiluu					Ristiluu ei ole kokonainen.	1	34,2 g
C	CH64	CHSY106	100/56	reisiluu	oikea				Reisiluu on kokonainen, mutta se on kulunut.	1	287,4 g
C	CH64	CHSY106	100/56	reisiluu	vasen				Reisiluu on kokonainen, mutta se on kulunut.	1	217,4 g
C	CH64	CHSY106	100/56	polvilumpio	oikea				Polvilumpio on kokonainen, mutta kulunut.	1	4,7 g
C	CH64	CHSY106	100/56	polvilumpio	vasen				Polvilumpio on kokonainen, mutta kulunut.	1	4,6 g

Alue	Hauta	Yksikkö	Ruutu	Luu	Puoli	Irtoluu	Sukupuoli	Ikä	Kuvaus	Kpl	Paino
C	CH64	CHSY106	100/56	sääriluu	oikea				Sääriluu on kokonainen.	1	163,2 g
C	CH64	CHSY106	100/56	sääriluu	vasen				Sääriluu on kokonainen, mutta kulunut.	1	147,2 g
C	CH64	CHSY106	100/56	pohjeluu	oikea				Pohjeluu ei ole kokonainen, sen proksimaalipää puuttuu. Pituus n. 30 cm.	1	30,7 g
C	CH64	CHSY106	100/56	pohjeluu	vasen				Pohjeluu ei ole kokonainen, sen distaalipää puuttuu. Pituus n. 18 cm	1	12,5 g
C	CH64	CHSY106	100/56	nilkkaluut	oikea				7 kpl nilkkaluita. Luut ovat lähes kokonaisia, mutta kuluneita.	7	47,9 g
C	CH64	CHSY106	100/56	nilkkaluut	vasen				6 kpl nilkkaluita. Luut kokonaisia.	6	49,9 g
C	CH64	CHSY106	100/56	jalkapöydän luut	oikea				5 kpl jalkapöydän luita. Mikään niistä ei ole kokonainen.	5	10,7 g

Alue	Hauta	Yksikkö	Ruutu	Luu	Puoli	Irtoluu	Sukupuoli	Ikä	Kuvaus	Kpl	Paino
C	CH64	CHSY106	100/56	jalkapöydän luut	vasen				5 kpl jalkapöydän luita. Yksikään ei ole kokonainen.	5	8,3 g
C	CH66a	CHSY124	98/58	sääriluu	oikea		nainen	15+	Sääriluu ei ole kokonainen ja se on osissa. Luun proksimaalipää puuttuu. Pisimmän luun pituus n. 17 cm.	6	32,8 g
C	CH66a	CHSY124	98/58	sääriluu	vasen				Sääriluu ei ole kokonainen, proksimaalipää puuttuu, pituus n. 28 cm.	2	62,3 g
C	CH66a	CHSY124	98/58	pohjeluu	vasen				Pohjeluu on lähes kokonainen, mutta se on kahdessa osassa ja sen proksimaalipää puuttuu. Pituudet n. 11 cm (distaalipää + varsi) ja n. 20 cm (varsi).	2	21,9 g
C	CH66a	CHSY124	98/58	nilkkaluut	oikea				7 kpl nilkkaluita. Luut ovat lähes kokonaisia, mutta kuluneita.	7	28,4 g
C	CH66a	CHSY124	98/58	nilkkaluut	vasen				6 kpl nilkkaluita. Luut ovat kuluneita, mutta suurimmaksi osaksi kokonaisia.	6	30,3 g
C	CH66a	CHSY124	98/58	jalkapöydän luut	vasen				5 kpl jalkapöydän luita, yksikään luista ei ole kokonainen.	5	7,0 g

Alue	Hauta	Yksikkö	Ruutu	Luu	Puoli	Irtoluu	Sukupuoli	Ikä	Kuvaus	Kpl	Paino
C	CH66a	CHSY124	98/58	tunnistamaton					Kolme palaa luuta, joista ei pysty sanomaan, mitä luita ovat.	3	5,7 g
C	CH66b	CHSY124	98/58	nikama		X			Nikama on irtoluu CH66b laatikon ulkopuolelta. Nikama ei ole kokonainen, joten ei voida sanoa, mikä nikama kyseessä.	1	4,2 g
C	CH66b	CHSY124	98/58	lapaluu		X			Lapaluu on irtoluu CH66b laatikon ulkopuolelta. Luu ei ole kokonainen.	1	18,3 g
C	CH66b	CHSY124	98/58	tunnistamaton		X			Viisi palaa tunnistamatonta luuta irtoluina CH66b laatikon ulkopuolelta.	5	2,7 g
C	CH67	CHSY126	98/58	nikamat			nainen	20+	Kolme nikaman palaa. Ei pysty tarkemmin määrittelemään, mitä nikamia ovat.	3	11,4 g
C	CH67	CHSY126	98/58	kyynärluu	vasen				Kyynärluu ei ole kokonainen. Luun distaalipää puuttuu, eikä sen proksimaalipääkään ole kokonainen. Pituus n. 14 cm.	2	10,0 g
C	CH67	CHSY126	98/58	lantio	vasen				Lantion vasen puoli. Luu ei ole kokonainen.	1	17,9 g

Alue	Hauta	Yksikkö	Ruutu	Luu	Puoli	Irtoluu	Sukupuoli	Ikä	Kuvaus	Kpl	Paino
C	CH67	CHSY126	98/58	reisiluu	oikea				Reisiluu ei ole kokonainen ja se on kolmessa osassa: varsi, distaalipää ja proksimaalipää. Epifyysit eivät ole kokonaisia. Varren pituus n. 36 cm.	3	94,9 g
C	CH67	CHSY126	98/58	reisiluu	vasen				Reisiluu ei ole kokonainen ja se on kahdessa osassa. Distaalipää puuttuu. Pituudet n. 18 cm (proksimaalipää + varsi) ja n. 14 cm (varsi).	2	40, 0 g
C	CH67	CHSY126	98/58	sääriluu	oikea				Sääriluu ei ole kokonainen. Luun distaalipää puuttuu, eikä proksimaalipääkään ole kokonainen.	1	46,8 g
C	CH67	CHSY126	98/58	sääriluu	vasen				Sääriluu ei ole kokonainen. Proksimaalipää puuttuu ja distaalipääkin on rikkonainen. Pituus n. 28 cm.	1	38,6 g
C	CH67	CHSY126	98/58	pohjeluu	oikea				Pohjeluu ei ole kokonainen ja se on kahdessa osassa. Luun proksimaalipää puuttuu. Pituudet n. 10 cm (distaalipää) ja n. 18 cm (varsi).	2	9,8 g
C	CH67	CHSY126	98/58	pohjeluu	vasen				Pohjeluu ei ole kokonainen ja sen molemmat epifyysit puuttuvat. Pituus n. 16 cm.	1	4,4 g
C	CH67	CHSY126	98/58	nilkkaluut	oikea				8 kpl nilkan luita. Kaikki luut eivät ole kokonaisia ja osa luista on katkennut useampaan osaan.	8	17,0 g

Alue	Hauta	Yksikkö	Ruutu	Luu	Puoli	Irtoluu	Sukupuoli	Ikä	Kuvaus	Kpl	Paino
C	CH67	CHSY126	98/58	nilkkaluut	vasen				2 kpl nilkan luita, luut eivät ole kokonaisia ja ne ovat kuluneita.	2	1,1 g
C	CH67	CHSY126	98/58	jalkapöydän luut	oikea				3 kpl jalkapöydän luita, joista yksikään ei ole kokonainen.	3	0,9 g
C	CH68	CHSY128	98/58	sääriluu	oikea		nainen	aikuinen	Sääriluu on lähes kokonainen, mutta se on kahdessa osassa: proksimaalipää + varsi ja distaalipää. Proksimaalipään ja varren pituus n. 30 cm.	2	97,9 g
C	CH68	CHSY128	98/58	sääriluu	vasen				Sääriluu on kokonainen, mutta kulunut.	1	97,6 g
C	CH68	CHSY128	98/58	pohjeluu	oikea				Pohjeluu ei ole kokonainen ja sen proksimaalipää puuttuu. Pituus n. 17 cm.	2	7,5 g
C	CH68	CHSY128	98/58	pohjeluu	vasen				Pohjeluu ei ole täysin kokonainen, sen proksimaalipää puuttuu. Pituus n. 30 cm.	1	18,1 g
C	CH68	CHSY128	98/58	nilkkaluut	oikea				7 kpl nilkkaluita, luut ovat kokonaisia.	7	41,5 g

Alue	Hauta	Yksikkö	Ruutu	Luu	Puoli	Irtoluu	Sukupuoli	Ikä	Kuvaus	Kpl	Paino
C	CH68	CHSY128	98/58	nilkkaluut	vasen				7 kpl nilkkaluita, luut ovat kokonaisia.	7	49,7 g
C	CH68	CHSY128	98/58	jalkapöydän luut	oikea				5 kpl jalkapöydän luita, joista kolme on kokonaisia ja kaksi katkenneita.	5	17,6 g
C	CH68	CHSY128	98/58	jalkapöydän luut	vasen				5 kpl jalkapöydän luita, joista kolme on kokonaisia ja kaksi katkenneita.	5	18,7 g
C	CH68	CHSY128	98/58	varvasluut	oikea				4 kpl varvasluita: 3 kpl tyvijäseniä ja 1 kpl keskijäseniä. Yksi tyvijäsenistä ei ole kokonainen.	4	3,2 g
C	CH68	CHSY128	98/58	varvasluut	vasen				3 kpl varvasluita: 2 kpl tyvijäseniä ja 1 kpl keskijäseniä. Isovarpaan tyvijäsen ei ole kokonainen.	3	2,0 g
C	CH69	CHSY130	100/56	nikama			mies	25-45	1 kpl rintanikamia. Nikama ei ole kokonainen.	1	8,7 g
C	CH69	CHSY130	100/56	solisluu	vasen				Solisluu on kokonainen.	1	20,9 g

Alue	Hauta	Yksikkö	Ruutu	Luu	Puoli	Irtoluu	Sukupuoli	Ikä	Kuvaus	Kpl	Paino
C	CH69	CHSY130	100/56	lapaluu	vasen				Lapaluu on lähes kokonainen.	1	42,5 g
C	CH69	CHSY130	100/56	kylkiluut	vasen				9 kpl kylkiluita. Kylkiluut eivät ole kokonaisia, mutta hyväkuntoisia.	9	66,5 g
C	CH69	CHSY130	100/56	olkaluu	vasen				Olkaluu on kokonainen.	1	96,1 g
C	CH69	CHSY130	100/56	kyynärluu	vasen				Kyynärluu on lähes kokonainen, ainoastaan luun distaalipää on kulunut olemattomaksi.	1	35,5 g
C	CH69	CHSY130	100/56	värttinäluu	vasen				Värttinäluu on kokonainen.	1	33,7 g
C	CH69	CHSY130	100/56	kämmenluu	vasen				1 kpl kämmenluita, luu ei ole kokonainen.	1	2,1 g
C	CH69	CHSY130	100/56	sormiluu	vasen				1 kpl sormiluita, keskijäsen. Luu ei ole kokonainen.	1	0,4 g

Alue	Hauta	Yksikkö	Ruutu	Luu	Puoli	Irtoluu	Sukupuoli	Ikä	Kuvaus	Kpl	Paino
C	CH69	CHSY130	100/56	lantio	vasen				Lantion vasen puoli. Luu on lähes kokonainen.	1	145,2 g
C	CH69	CHSY130	100/56	reisiluu	vasen				Reisiluu on kokonainen.	1	265,4 g
C	CH69	CHSY130	100/56	polvilumpio	vasen				Polvilumpio ei ole täysin kokonainen.	1	2,4 g
C	CH69	CHSY130	100/56	sääriluu	vasen				Sääriluu on lähes kokonainen, mutta se on kahdessa osassa: proksimaalipää + varsi ja distaalipää. Proksimaalipään pituus n. 28 cm.	1	98,9 g
C	CH69	CHSY130	100/56	nilkkaluut	vasen				6 kpl nilkkaluita, luut eivät ole täysin kokonaisia.	6	26,9 g
C		CSY57	100/50	kallo		X	nainen	n. 40	Kallo on irtoluu CR2 puiden alta CSY57:sta. Kallo ei ole kokonainen, jäljellä enää päälaen luut.	4	171,3 g
C		CSY57	100/50	kallo		X			Yksi pieni pala kalloa, ei ole välttämättä samaa kalloa kuin edellinen CSY57:stä löydetty kallo. Kallon pala on irtoluu.	1	7,7 g

Alue	Hauta	Yksikkö	Ruutu	Luu	Puoli	Irtoluu	Sukupuoli	Ikä	Kuvaus	Kpl	Paino
C		CSY57	100/50	solisluu	vasen	X			Solisluu on irtoluu CSY57:stä. Luu ei ole kokonainen.	1	8,0 g
C		CHSY69	100/58	kyynärluu	oikea	X			Kyynärluu on irtoluu CHSY69:sta. Yksikkö ei ole kuitenkaan minkään haudan täyttömaa. Kyynärluu ei ole kokonainen ja sen molemmat epifyysit puuttuvat. Pituus n. 12 cm.	1	10,9 g
C		CHSY69	100/58	lantio	vasen	X	nainen	-	Lantio on irtoluu CHSY69:sta. Yksikkö ei ole kuitenkaan minkään haudan täyttömaa. Lantio ei ole kokonainen ja siitä on jäljellä pelkkä vasen puoli.	1	24,4 g
C		CHSY69	100/58	reisiluu	oikea	X			Reisiluu on irtoluu CHSY69:sta. Yksikkö ei ole kuitenkaan minkään haudan täyttömaa. Reisiluu on kokonainen, mutta kulunut.	1	158,1 g
C		CHSY69	100/58	tunnistamaton		X			Neljä palaa tunnistamatonta luuta irtoluina CHSY69:sta. Yksikkö ei ole kuitenkaan minkään haudan täyttömaa.	4	3,9 g
C			106/48	yläleuka		X	-	20-30	Konekaivun yhteydestä tullut irtoluu, ei löydy yksikkötunnusta. Yläleuka ei ole kokonainen, jäljellä oikeaa puolta. Leuassa kiinni 2 kpl poskihampaita.	1	12,6 g

Titta Kallio-Seppä, Juho-Antti Junno, Sirpa Niinimäki, Hanna-Kaisa Korpi, Terhi Tanska, Tiina Heikkilä & Kaija Kamula

EXCAVATIONS AT II HAMINA DISCONTINUED CEMETERY – PRELIMINARY RESULTS AND IMPLICATIONS

Titta Kallio-Seppä, Juho-Antti Junno, Sirpa Niinimäki, Hanna-Kaisa Korpi, Terhi Tanska, Tiina Heikkilä & Kaija Kamula Archaeology, Faculty of Humanities, P.O. Box 1000, FI-90014 Oulu University, Finland. E-mail: tikallio@paju.oulu.fi

MEDIEVAL TRADING PLACE

Ii Hamina is a medieval trading place in the mouth of the Ii River, located approximately 30 km north from the city of Oulu (Fig. 1). The district is today an extremely tightly built residential area known as the old Hamina of Ii. Possibly as early as in the 13th century the area was an important center of trade, and in 1531 it gained the status of an official market place – one among the four in Northern Ostrobothnia (Virkkunen 1953: 31; Luukko 1954: 481; Elo et al. 1998: 25). The oldest reference to the settlement and parish in Ii dates to 1374, but the chapel church had been established a bit earlier in the middle of the 14th century (Elo et al. 1998: 15, 22, 25).

The trading area is said to have been first located on an island opposite the present-day Ii Hamina. During the 16th century the trading place was transferred to the mainland (Elo et. al 1998: 28). The first church on the mainland had undoubtedly been built by the 1580s on the northern side of Hamina (Elo et al. 1998: 28–9), although the time of construction can be as early as the turn of the 16th century (Vahtola 1994: 208). It has also been suggested that the cemetery may have been located on the mainland before the actual church or chapel was built there (Ahmavaara 1910: 60–2).

SKELETAL REMAINS FROM II HAMINA CHURCHYARD

In the summer of 2009 the municipality of Ii began to renew the sewage and water pipelines in Ii Hamina street areas. Archaeological excavations, carried out by the National Board of Antiquities between May and June 2009 (Kallio-Seppä forthcoming), were required prior to the engineering project. As the former pipework had been installed in the 1960s, human remains from the old discontinued Ii Hamina cemetery had been found. Many inhabitants in Ii Hamina could still recall how "There were human skulls, arms and leg bones... Skulls had holes on the forehead and the wives thought that they had been shot." (Karppinen 1990, our translation).

A six-week long archaeological excavation was carried out in the intersection of Yläkatu and Alakatu streets in the center of Ii Hamina. The excavations revealed a substantial amount of human remains consisting of *in situ* burials as well as disarticulated bones representing several comingled individuals from a "Bone pit", the

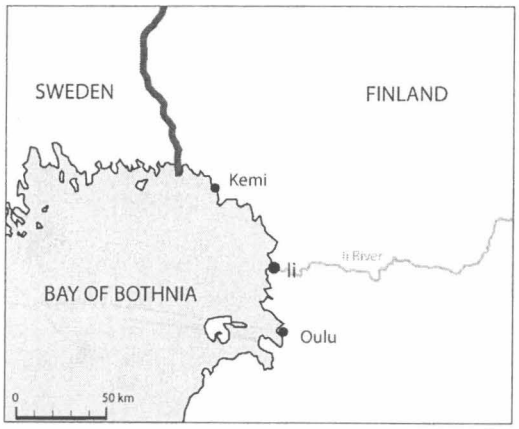

Fig. 1. The location of Ii Hamina in the Bay of Bothnia.



Fig. 2. The Bone pit contained well preserved human bones (photograph: NBA/Dept. of Monuments and Sites, T. Kallio-Seppä).

diameter of which was 1.9 meters (Fig. 2). More than 70 individual burials were documented and about 65 were archaeologically excavated (Fig. 3).

PRELIMINARY REPORT OF HUMAN REMAINS FROM II HAMINA

Age and sex determination

Anthropological age and sex estimations were determined according to traditional osteological guidelines, as those presented for example in Bass 1986 [1971]. Sex determination was mostly based on the morphological features of the skull, because there were not many preserved pelvic bones. Skeletal traits used for sex determination in medieval population should be calibrated for the population for which they are used. It is possible that the guidelines for modern samples can introduce systematic bias to the classification of individuals as general robusticity may change between populations. In the case of medieval Hamina, females were more likely to display greater robusticity than modern day females whereby these females are likely to be classified as males.

Age was assessed crudely in 4 categories for the Bone pit material as preservation did not allow for more accurate age determination. For *in situ* burials we relied on just three age categories: juvenile, subadult and adult. This classification procedure was based on poorer preservation and smaller case number of *in situ* individuals.

In situ burials

Sex and age was determined for all the *in situ* burials. This work was difficult, occasionally even impossible as the skeletal remains were poorly preserved. 38 burials and bones from 11 secondary placements contained bone remains that were preserved well enough for further analyzes (Table 1). The age estimation was done of bone remains and in some cases by the size of the burials.

The preservation of the total excavated skeletal population was so poor that sex could be determined for only less than half of the individuals. Of these sex determined individuals, two thirds were females (Table 2).

Table 1. Age distribution of individuals in in situ -burials.

Category	Juvenile	Subadult	Adult
Age	0–15	15–25	>25
N	15	14	27

Table 2. Sex distribution of individuals in in situ -burials and in the Bone Pit.

	Male	Female	Total
in situ -burials	13	21	34
"Bone Pit"	62	67	129

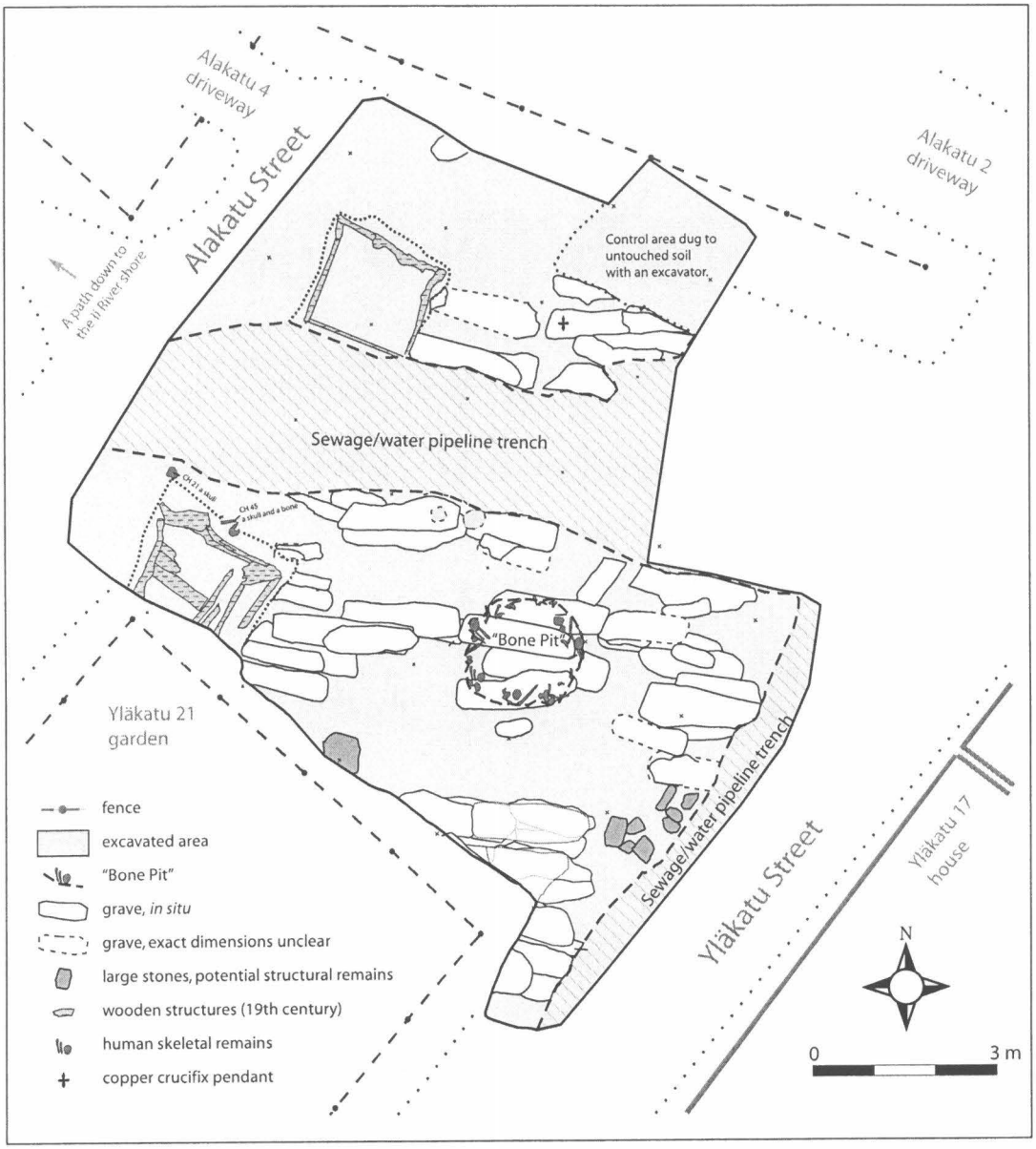

Fig. 3. Archaeologically excavated burials and the Bone pit at the intersection of Yläkatu and Alakatu in Ii Hamina.

"The Bone pit"

The Bone pit was formed when human remains originally buried in a different place had been dug up and reburied in the same pit. The exact date of this reburial is not clear but one possibility is that the bone material was collected during the sewage and water pipeline installation in 1960s. However, nothing indicates that the formation of the Bone pit could not be dated to earlier times, even to the time of the active use of the cemetery.

The comingled bone material was analyzed to enlighten the demographical issues and pathological conditions of the people of Ii Hamina. This material was surprisingly well preserved compared to the *in situ* burials.

Because of the comingled contents of the Bone pit material, the minimum number of individuals (MNI) was calculated from the long bones and crania (Table 3). Our classification to determine "individual" was that more than 50% of a bone had been preserved. Greatest estimate of MNI based on crania was 160. Postcranial elements provided smaller MNI. We could estimate the sex for 129 individuals (Table 2) while age could be determined for 149 individuals, most of whom were adults (Table 4).

Conclusions drawn from human remains

According to our analyses the Bone pit included mainly adults and sub adults. This is probably explained by the inferior preservation of the juvenile skeletal remains. Also, as these bones have been relocated, it is likely that the procedure has favored the well preserved and large skeletons. It is also likely that while collecting the bone material special attention has been paid to skulls – according to our analyses the minimum number of individuals varied greatly if counted from different skeletal elements.

The highest estimate for the minimum number of individuals in the Bone pit was based on cranial count. This is likely to reflect the fact that the crania have been considered more "valuable" and representative of an individual than other bones of the body. There are also more long bones and larger bones present in the Bone pit, where smaller bones have been either missed when the Bone pit was formed, or these bones were not considered to be important in representing the deceased individual.

The large proportion of female skeletons in *in situ* burials could be perhaps explained by selective location of burials according to sex. *In situ* burials reflect the normal attritional mortality more accurately than the Bone pit material. From the *in situ* burials it could be seen that in the juvenile burials the preservation of bone was poorer than that of adult skeletons.

Table 3. MNI based on the number of long bones in the Bone pit.

		left	right
Upper body	*humerus*	90	91
	ulna	47	57
	radius	34	44
Lower body	*femur*	83 (+15)	102 (+14)
	tibia	58	62

Table 4. Age distribution of individuals in the Bone pit.

Category	Age	N
Juveniles	1–10	7
Young individuals	10–20	24
Adults	20–50	87
Old adults	>50	31
	Total	149

THE FINDS WERE FEW

The finds from the burials of Ii Hamina cemetery consist mainly of numerous nails. Otherwise the scarce find material comprises a few coins, a couple of garment hooks and two pendants.

Coffin nails

The total amount of nails is 225 and they were found from 35 burials archaeologically excavated *in situ* burials. The substantial amount of nails suggests that the deceased were buried in coffins. This assumption is further supported by the fact that some of the nails still contained remains of wood and wood was also preserved below and round the skeletal remains.

Pendants

Two pendants were found from the burials. One is a simple pendant made from a seal's canine (Herva & Puputti manuscript). The other is a complex and decorative copper cross pendant (KM2009038:517) found from the deceased's

chest area. During the conservation process Christian images – a crucified figure in the center and presumably figures of saints on the edges – were revealed on one side of the object. A similar cross pendant was found in 1920s in Kuusamo municipality from a burial that has been interpreted as a grave of a Sami witch (Sirelius 1924: 103–8; Sarvas 1986: 162–3). Today, the Kuusamo pendant belongs to the Finno-Ugric collection of the Finnish National Museum (SU5031: 23).

Coins

Altogether 13 coins were found during the excavations, 11 of which were found from 9 burials. Most of the coins are bracteates – thin, one-sided silver coins used in the Middle Ages – of which the majority is ornated with a crown-headed figure. Some ordinary coins minted on both sides were also recovered from Ii Hamina. Two of them can be indentified as a *fyrk*: a small value silver coin, namely ¼ of öre. The two coins in question were produced during the first half of the 16th century. The assemblage of two-sided coins also include a 4 penning coin minted by Erik of Pomerania (1396–1439) and a ½ örtug minted by Sten Sture. The former had been minted in the city of Turku and the latter in Västerås, the rest of the two-sided coins are also Swedish. In all, the minting of the coins found from the Ii Hamina cemetery dates approximately from the later half of the 14th century to 1560 (Lagerqvist 1970; Malmer 1980).

DATING OF THE DISCONTINUED CEMETERY

According to coin finds and the known church history of the Ii parish, it is possible that the burials in Ii Hamina churchyard may have taken place from the 15th century to the early 17th century. The latest burials were possibly made when the church was moved to a new place in 1620s. In a mapping carried out by Claes Claesson in 1648 the churchyard is marked as the old churchyard (Sw. "gamla kyrckogården").

Radiocarbon dates from the human bone remains may give us a more definite time frame. At the moment, however, we have to accept a date for the cemetery ranging from the late medieval to the beginning of the early modern period.

REFERENCES

Unpublished sources

Herva, V.-P. & Puputti, A.-K., manuscript. *Sea, seals and people: environmental relations on the early modern Gulf of Bothnia and problems of interpreting animal bone finds.*

Kallio-Seppä, forthcoming. *Iin Hamina, Ylä- ja Alakadun kunnostustyöt. Hautausmaan arkeologinen koe- ja pelastuskaivaus sekä seuranta 2009.* Excavation report. National Board of Antiquities, Department of Monuments and Sites.

Karppinen 1990. Interview of E. Karppinen – the leader of the sewage and water pipeline installation project in Ii Hamina during 1960s – by V. Tolonen in 30.10.1990. Archives of the Ii municipality.

Literature

Ahmavaara, A. 1910. *Piirteitä Iin pitäjän historiasta ennen v. 1600.* Kaleva, Oulu.

Bass, W. 1986 [1971]. *Human Osteology: A Laboratory and Field Manual of the Human Skeleton,* 2nd edition 4th printing. Missouri Archaeological Society Special Publication No. 2. The Missouri Archaeological Society, Inc.

Elo, K., Satokangas, R. & Vahtola, J. 1998. *Iin seurakunnan historia.* Iin seurakunta, Ii.

Lagerqvist, L.O. 1970. *Svenska mynt under vikingatid och medeltid (ca 995–1521).* Stockholm.

Luukko, A. 1954. *Pohjois-Pohjanmaan ja Lapin keskiaika sekä 1500-luku.* Pohjois-Pohjanmaan ja Lapin historia II. Osakeyhtiö Liiton kirjapaino, Oulu.

Malmer, B. 1980. *Den senmedeltida penningen i Sverige. Late medieval pennies in Sweden.* Kungl. Vitterhets historie och antikvitets akademiens handlingar. Antikvariska serien 31. Almqvist & Wiksell International, Stockholm.

Sarvas, P. 1986. Raha-aarteita Kuusamosta. In A. Sarvas & P. Sarvas, *Kuusamon esihistoria. Kuusamon historia* IV: 227–266. Kuusamon kunta, Kuusamo.

Sirelius, U.T. 1924. Tietoja Suomen Lapin noitarummuista. *Kalevalaseuran vuosikirja* 4: 93–109. Kalevalaseura, Helsinki.

Vahtola, J. 1994. Iin kirkot. *Kaltio* 6: 208–10.

Virkkunen, A.H. 1953. *Oulun kaupungin historia I. Kaupungin alkuajoilta isonvihan loppuun,* 2nd edition. Kirjola Oy, Oulu.

IIN HAMINA
Yläkadun kunnostustyöt
Hautausmaan arkeologinen koe- ja pelastuskaivaus (25.5.–3.7.2009)
sekä seuranta (elo-syyskuu 2009)

HAUTALIITE

* yksittäiset multahautaukset CH1–CH71

* Yhteenveto yksittäisten hautausten vainajien ja hautojen täytemaista löytyneiden irtoluiden sukupuolesta ja iänmäärityksistä



MUSEOVIRASTO
RAKENNUSHISTORIAN OSASTO
Titta Kallio-Seppä
2010

IIN HAMINA 2009 pelastuskaivaus, MV/RHO **HAUTA: CH1**

TUNNUKSET
Hauta: CH1
Hautauksen maa-aines: -
Arkku: CH58, vainajan jalkojen alla heikosti tummaa orgaanista ainesta sekä sivuilla rautanauloja
Hautauksen rajapinta: -
Muut mahdolliset tunnukset: -

SUKUPUOLEN JA IÄN ARVIOT
Sukupuoli: ?
Ikä: ?

KAIVAUSTAPA kaivinkone/lasta

SIJAINTITIEDOT
Kaivausalue/ruutu: 102/50
Korkeus vainajan päältä: 7,43 m mpy (reisiluu), 7,44 m mpy (oikea sääriluu)
Korkeus vainajan alta: noin 7,40 m mpy
Haudan päällä: CSY1 sepeli
Haudan alla: CSY3 puhdas pohjamaa
Hautaa leikkasi: CR2 rakenteen pohjoisreuna, CSY2
Hauta leikkasi: CSY3 pohjahiekka

HAUTAUKSEN SÄILYNEISYYS JA MITAT
Hautauksen yleinen säilyneisyys: Vainajasta jäljellä vasemman jalan reisi- ja sääriluu ja polvilumpio sekä oikean jalan sääriluu. CR2 rakenne tuhonnut yläosan vainajasta. Alaosa tuhoutunut, koska vainaja sijaitsi hyvin lähellä nykyistä maanpintaa.
Luiden yleinen säilyneisyys: Säilyneiden luiden kunto kohtalainen.
Vainajan pituus: ?

HAUTAUSTAPA
Hautauksen suunta: itä-länsi
Vainajan suunta: 270°
Hautausasento: jalkojen perusteella selällään
Kädet: ?
Jalat: suorana vierekkäin
Pää: ?, (vainajan vierestä löydettiin kallo, joka ei kuitenkaan välttämättä kuulu kyseiselle vainajalle)

LÖYDÖT -

NÄYTTEET
Maanäytteet: -
Luunäytteet: -

VALOKUVAT
Digikuvat: 38–44, 87, 88, 113, 120



Kuva 126096:44. Vainaja ylhäällä vasemmalla, oikealla CR2 rakenteen puuta.

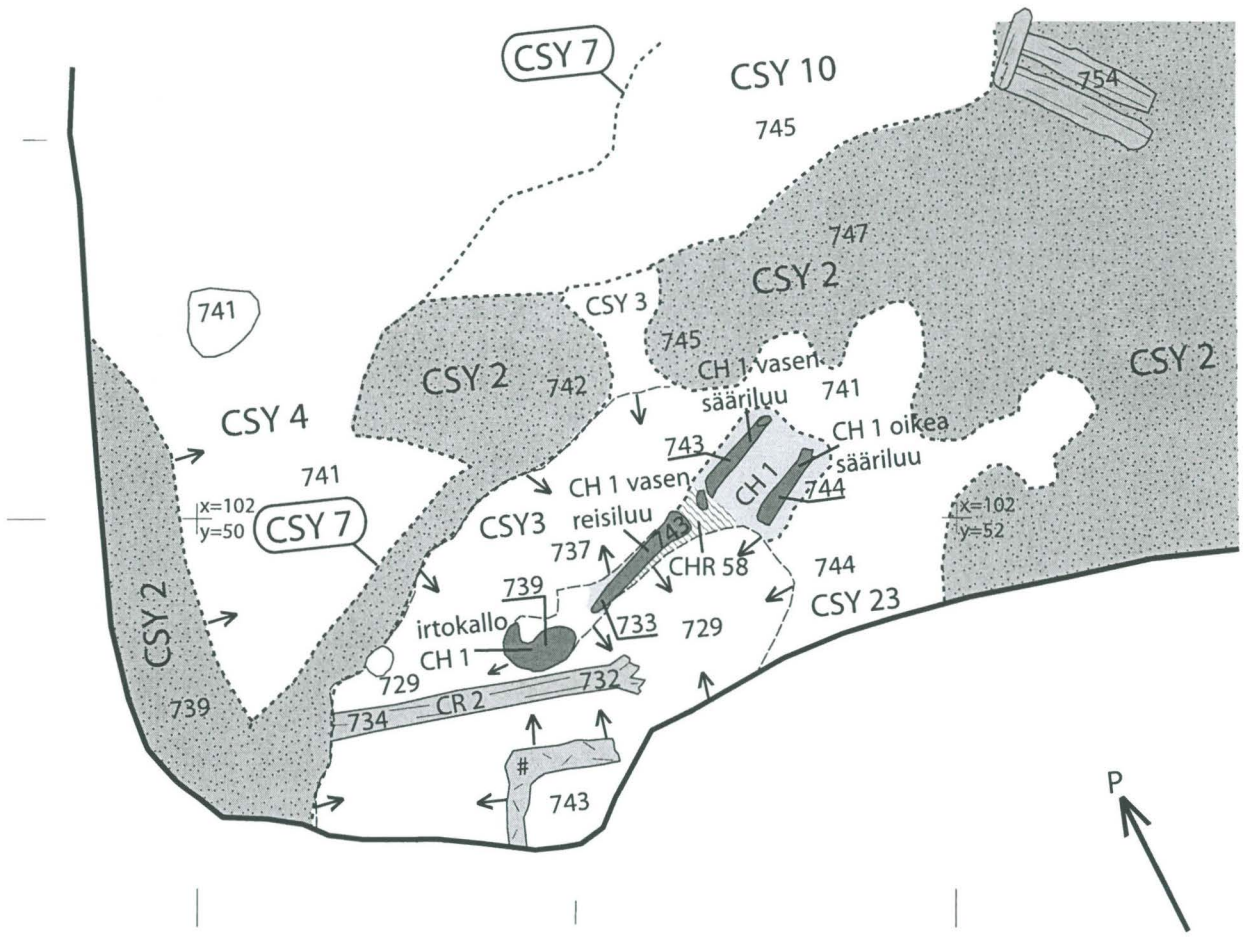

Keinotekoinen raja

Yksiköiden raja

Korkeusero

Maatunut puu (puun paksuus/syyt/tms. epäselviä)

Puu

Kivi

Luu

Hauta jossa on jäänteitä arkkurakenteesta

Tummaa maata hautausten yhteydessä

Haudat, hautarakenteet, hautojen täyttö ja rajapinnat:

CH 1 Hautaus koeojan länsikulmassa

CHR 58 Arkkurakenteen jäänteitä CH 1

Rakenteet ja rajapinnat:

CR 2 Puurakenne

CSY 7 Viemäri/vesijohtokaivannon (CSY 4) rajapinta

Stratigrafiset yksiköt:

CSY 2 Sekoittunut tummanruskea kerros

CSY 3 Puhdas pohjahiekka

CSY 4 Vesijohto/viemärikaivannon täyttö

CSY 10 Punaruskea hiekka, (hautamaata)

0 1 m

II Iin Hamina T. Kallio-Seppä 2009	Koeoja C CH 1 ja irtokallo CH 1 1:20
Mittausdokumentointi Terhi Tanska 28.5.2009	MUSEOVIRASTO, RAKENNUSHISTORIAN OSASTON ARKISTO, HELSINKI
Puhtaaksi piirto: Terhi Tanska	Sturenkatu 4 PL 169 00511 Hki p. 09-40501 Hautakartta 1

Hautauksessa kaivettaessa havaitut luut:

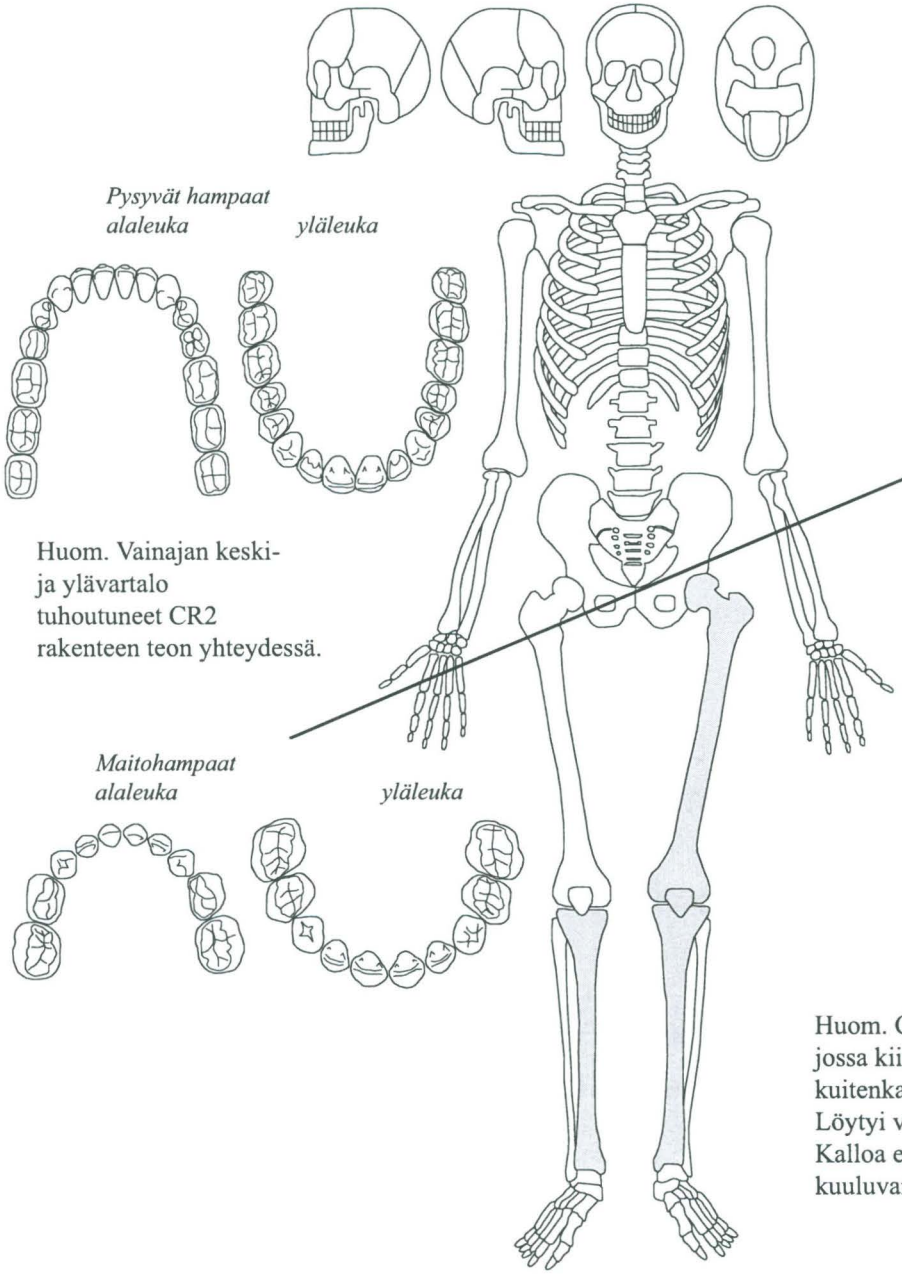

Huom. Vainajan keski- ja ylävartalo tuhoutuneet CR2 rakenteen teon yhteydessä.

Jälkityövaiheessa puhdistetut ja säilytetyt luut:

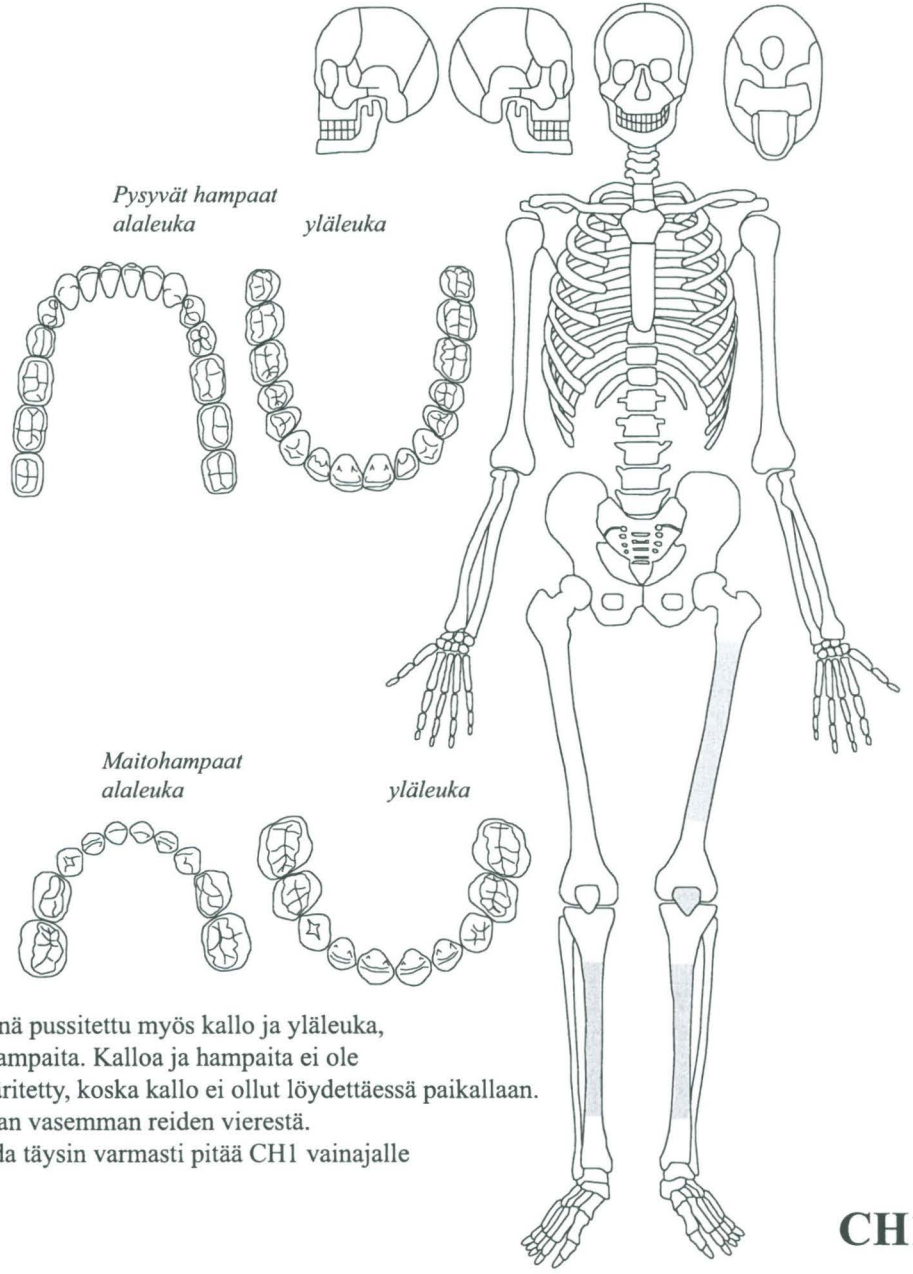

Huom. CH1 :nä pussitettu myös kallo ja yläleuka, jossa kiinni hampaita. Kalloa ja hampaita ei ole kuitenkaan väritetty, koska kallo ei ollut löydettäessä paikallaan. Löytyi vainajan vasemman reiden vierestä. Kalloa ei voida täysin varmasti pitää CH1 vainajalle kuuluvana.

CH1

IIN HAMINA 2009 pelastuskaivaus, MV/RHO **HAUTA: CH2A**

TUNNUKSET
Hauta: CH2A
Hautauksen maa-aines: CHSY1 (Sekoittunutta vaaleanruskeaa hiekkamaata, jossa seassa hiilenpaloja)
Arkku: CHR2 (Arkusta erottuivat ohuina rajoina arkun seinämät sekä pohjaa.)
Hautauksen rajapinta: CHSY2
Muut mahdolliset tunnukset: -

SUKUPUOLEN JA IÄN ARVIOT
Sukupuoli: mies? **Ikä:** 12–20 vuotta, nuori aikuinen
Perustelut arvioille: (J-AJ)
Ikä: Poskihammas ilman juurta, mikä indikoi, ettei hammas ole vielä puhjennut, mutta on tuloillaan.

KAIVAUSTAPA lapio/lasta

SIJAINTITIEDOT
Kaivausalue/ruutu: 100–102/52
Korkeus vainajan päältä: noin 7,60 m mpy
Korkeus vainajan alta: noin 7,50 m mpy
Haudan päällä: CSY2, CSY23
Haudan alla: CH2B
Hautaa leikkasi: CSY2
Hauta leikkasi: CH2B

SÄILYNEISYYS JA MITAT
Hautauksen yleinen säilyneisyys: Melko huono. Vain osia vainajasta säilynyt.
Luiden yleinen säilyneisyys: Säilynyt lähinnä leuan ja lantion osia.
Vainajan pituus: ? (dokumentoidun hautausalueen pituus noin 1,6 m)

HAUTAUSTAPA
Hautauksen suunta: itä-länsi
Vainajan suunta: 270°
Hautausasento: ?
Kädet: ?
Jalat: ?
Pää: ?
Muuta: Hautauksesta erottui selvästi arkun läntistä päätyä sekä tummaa puuainesta tasossa. Arkku ei muodostanut tasaista puukerrosta, vaan puu oli palasina. Puu keskittynyt oletetun rintakehän päälle.

LÖYDÖT

NÄYTTEET
Maanäytteet: -
Luunäytteet: -

VALOKUVAT
Digikuvat: 102–105, 107–110, 125, 148–151, 154–156, 167

HUOMIOT
Samassa hautakuopassa kuin CH2B. Sijaitsi CH2B vainajan päällä.



Kuva 126096:149.

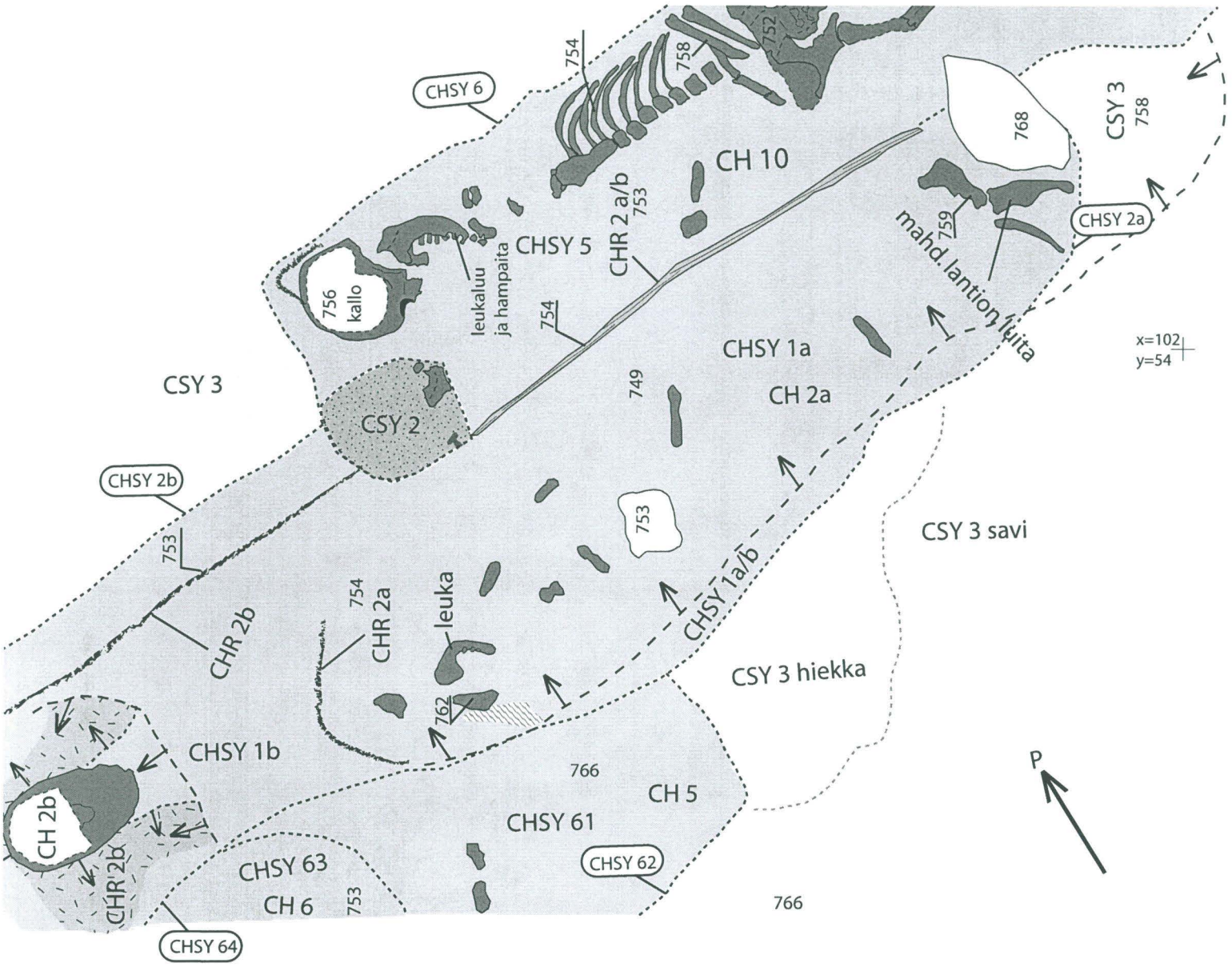

Haudat, hautarakenteet, hautojen täyttö ja rajapinnat:

CH 2a Hauta
- CHR 2 Haudan CH 2a arkku
- CHSY 1 Haudan CH 2a täyttö
- CHSY 2 Haudan CH 2a rajapinta

CH 2b Hauta
- CHR 2b Haudan CH 2b arkku
- CHSY 1B Haudan CH 2b täyttö
- CHSY 2b Haudan CH 2b rajapinta

CH 5 Hauta
- CHSY 61 Haudan CH 5 täyttö
- CHSY 62 Haudan CH 5 rajapinta

CH 6 Hauta
- CHSY 63 Haudan CH 6 täyttö
- CHSY 64 Haudan CH 6 rajapinta

CH 10 Hauta
- CHSY 5 Haudan CH 10 täyttö
- CHSY 6 Haudan CH 10 rajapinta

Stratigrafiset yksiköt ja rajapinnat:
- CSY 2 Sekoittunut tummanruskea kerros
- CSY 3 Puhdas pohjahiekka

- Keinotekoinen raja
- Yksiköiden raja
- Korkeusero
- Puu-/hiili-/luurantu
- Kivi
- # Maatunut puu (puun paksuus/syyt/tms. epäselviä)
- Puu
- Luu
- Naula
- Hauta jossa on jäänteitä arkkurakenteesta

II Iin Hamina T. Kallio-Seppä 2009	Kaivausalue C Hauta CH 2a 1:10
Mittausdokumentointi Terhi Tanska 10.6.2009	MUSEOVIRASTO, RAKENNUSHISTORIAN OSASTON ARKISTO, HELSINKI
Puhtaaksi piirto: Terhi Tanska	Sturenkatu 4 PL 169 00511 Hki p. 09-40501 Hautakartta 2

0 1 m

Hautauksessa kaivettaessa havaitut luut:

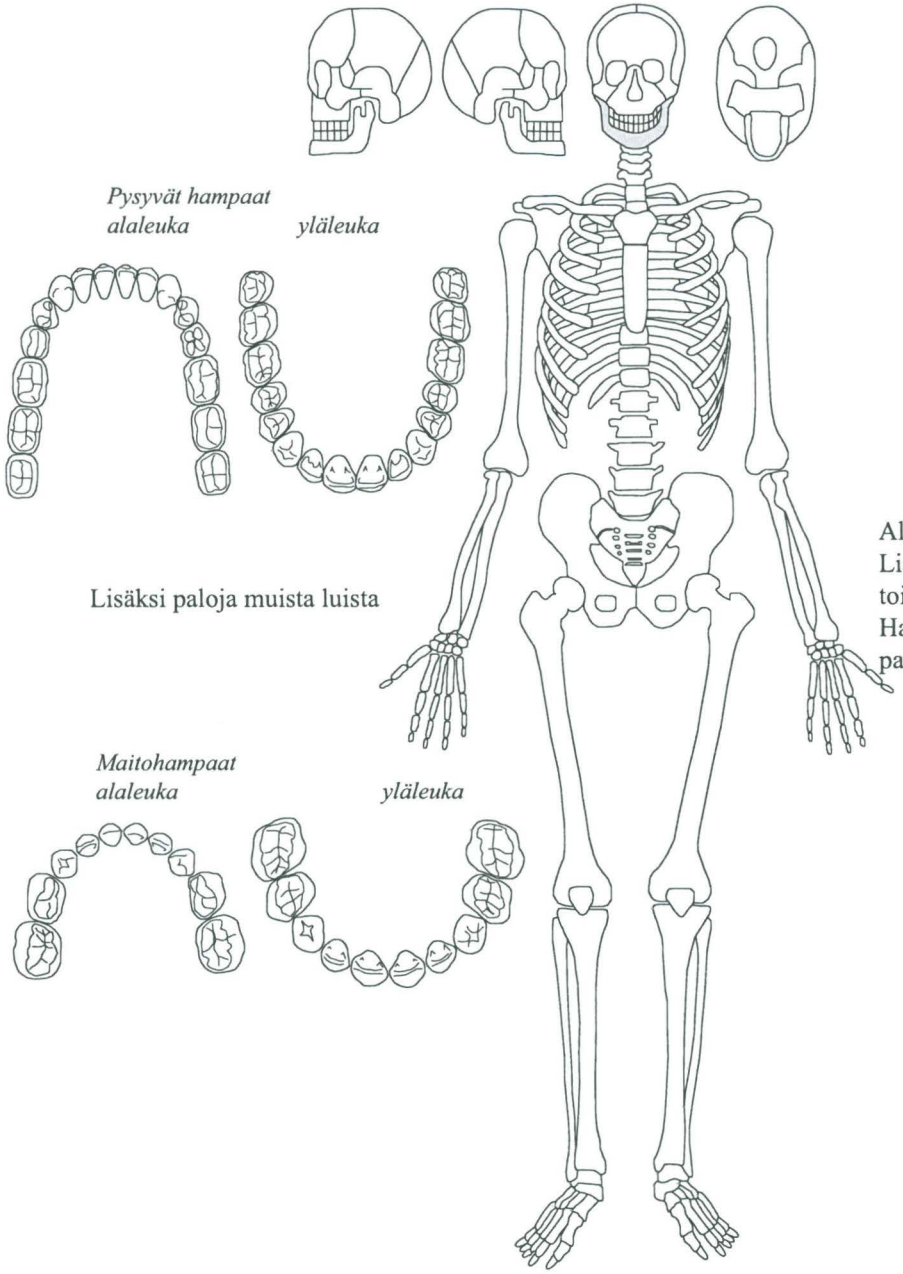

Jälkityövaiheessa puhdistetut ja säilytetyt luut:

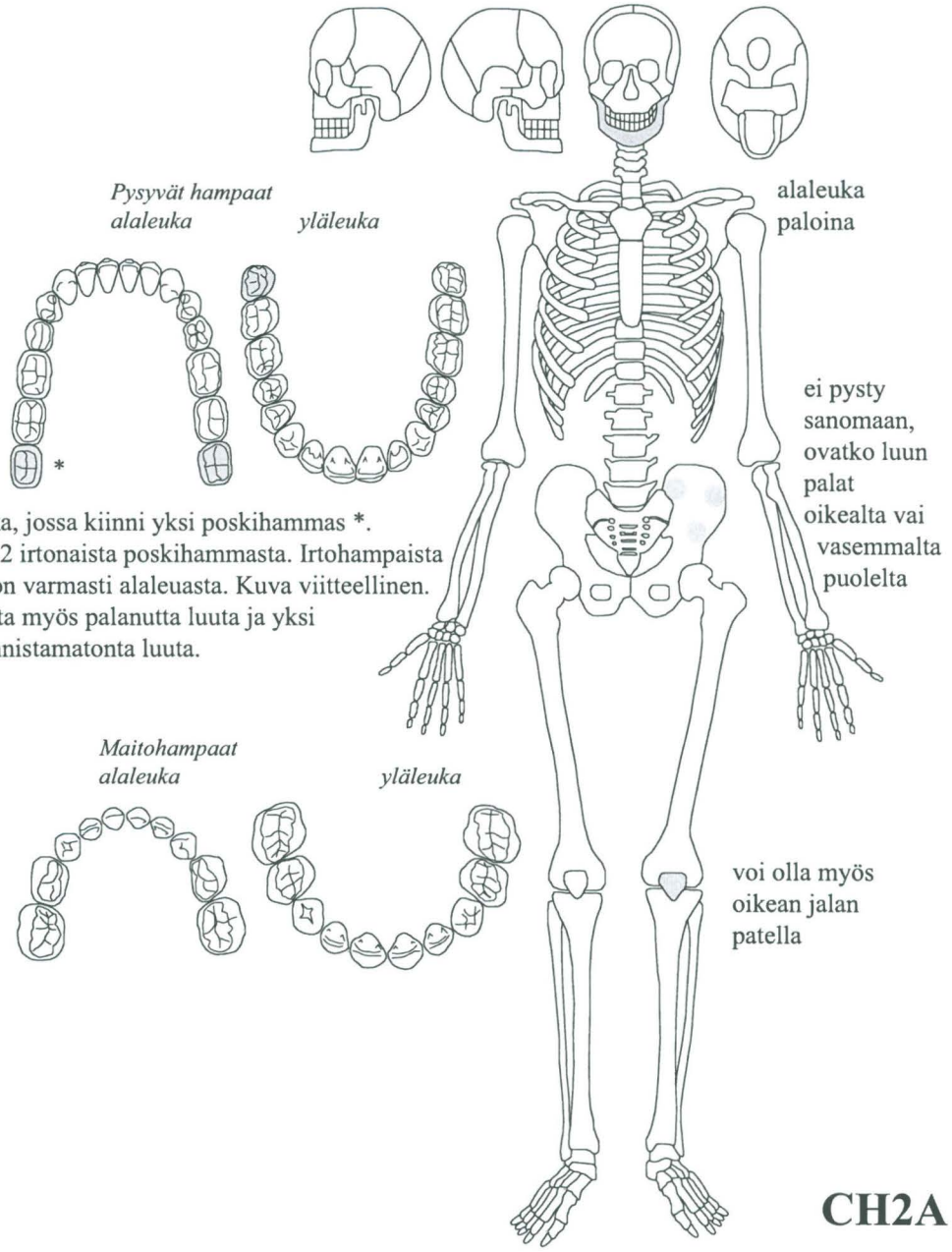

CH2A

IIN HAMINA 2009 pelastuskaivaus, MV/RHO **HAUTA: CH2B**

TUNNUKSET
Hauta: CH2B
Hautauksen maa-aines: CHSY1B. Hiekkamaa, jossa savipaakkuja ja hiiltä.
Arkku: CHR2B. Arkkua säilynyt vainajan jalkopäässä sekä vainajan alla. Hyvin myös seinämärakennetta jäljellä. Osittain noin 1,5 cm paksuinen seinämä.
Hautauksen rajapinta: CHSY2B
Muut mahdolliset tunnukset: -

SUKUPUOLEN JA IÄN ARVIOT
Sukupuoli: mies? **Ikä:** noin 22-vuotias, nuori aikuinen
Perustelut arvioille: (J-AJ)
Sukupuoli: Nikamien koon perusteella (pieniä) voisi olla nainen, mutta kallon mastoid process on tylppä ja isokokoinen, joka viittaisi mieheen. Myös olkaluu on jykevä.
Ikä: Kaulanikamissa on jo kulumaa, joten vainaja on aikuinen, vainajan basilaarisauma luutumassa (sauma luutuu 20–23-vuotiaana).

KAIVAUSTAPA lasta/pensseli

SIJAINTITIEDOT
Kaivausalue/ruutu: 100–102/50–52
Korkeus vainajan päältä: 7,44 m mpy (jalkaterä), 7,45 m mpy (vasen reisiluu), 7,42 m mpy (rintakehä), 7,51 m mpy (kallo)
Korkeus vainajan alta: 7,42 m mpy (jalat), 7,41 m mpy (pää)
Haudan päällä: CH2A hautaus samassa hautakuopassa.
Haudan alla: CH5, CH10 ja pohjamaa CSY3
Hautaa leikkasi: CSY2 moderni kuopanne, CH8=CSY28=CSY47
Hauta leikkasi: CH5, CH10

SÄILYNEISYYS JA MITAT
Hautauksen yleinen säilyneisyys: Hautauksen länsipäätä leikkaa CH8=CSY28=CSY47.
Luiden yleinen säilyneisyys: huono (kallosta osia jäljellä, muut luut pieninä kohoumina arkun pohjan päällä)
Vainajan pituus: noin 187 cm

HAUTAUSTAPA
Hautauksen suunta: itä-länsi
Vainajan suunta: 270°
Hautausasento: selällään
Kädet: Lantion päällä.
Jalat: Vierekkäin suorana.
Pää: Kasvot ylös.
Muuta:
Kivet: Vainajan oikean reiden päällä kivi, samoin kivi myös vainajan jalkopäässä, jalkaterien päällä.
Asento: Vainajan selkäranka selkeästi mutkalla. Vainaja siirtynyt arkussa hautaamisen yhteydessä tai sen jälkeen ylä- ja keskivartalostaan arkun eteläseinämään kiinni. Oikean puolen reisi- ja käsivarren luut katkenneet.
Arkku: Selkeästi jäljellä pohjaa ja seinämiä. CH2A ja CH2B haudattu eri arkkuihin.

LÖYDÖT

- Arkun nauloja 4 kpl
- Palanutta luuta 1,5 g
- Lasia. Todennäköisesti peräisin hautaa leikanneesta modernista kaivannosta ja sen täytöstä CSY2.

NÄYTTEET

Maanäytteet: MAKRO 1 (vatsan kohdalta)
Luunäytteet: NÄYTE 1 (poskihammas yläleuasta vasemmalta)

VALOKUVAT

Digikuvat: 102–105, 107–110, 125, 148–151, 154–156, 167, 170–175

HUOMIOT

Samassa hautakuopassa kuin CH2A. Sijaitsi CH2A vainajan alla.



Kuva 126096:172.

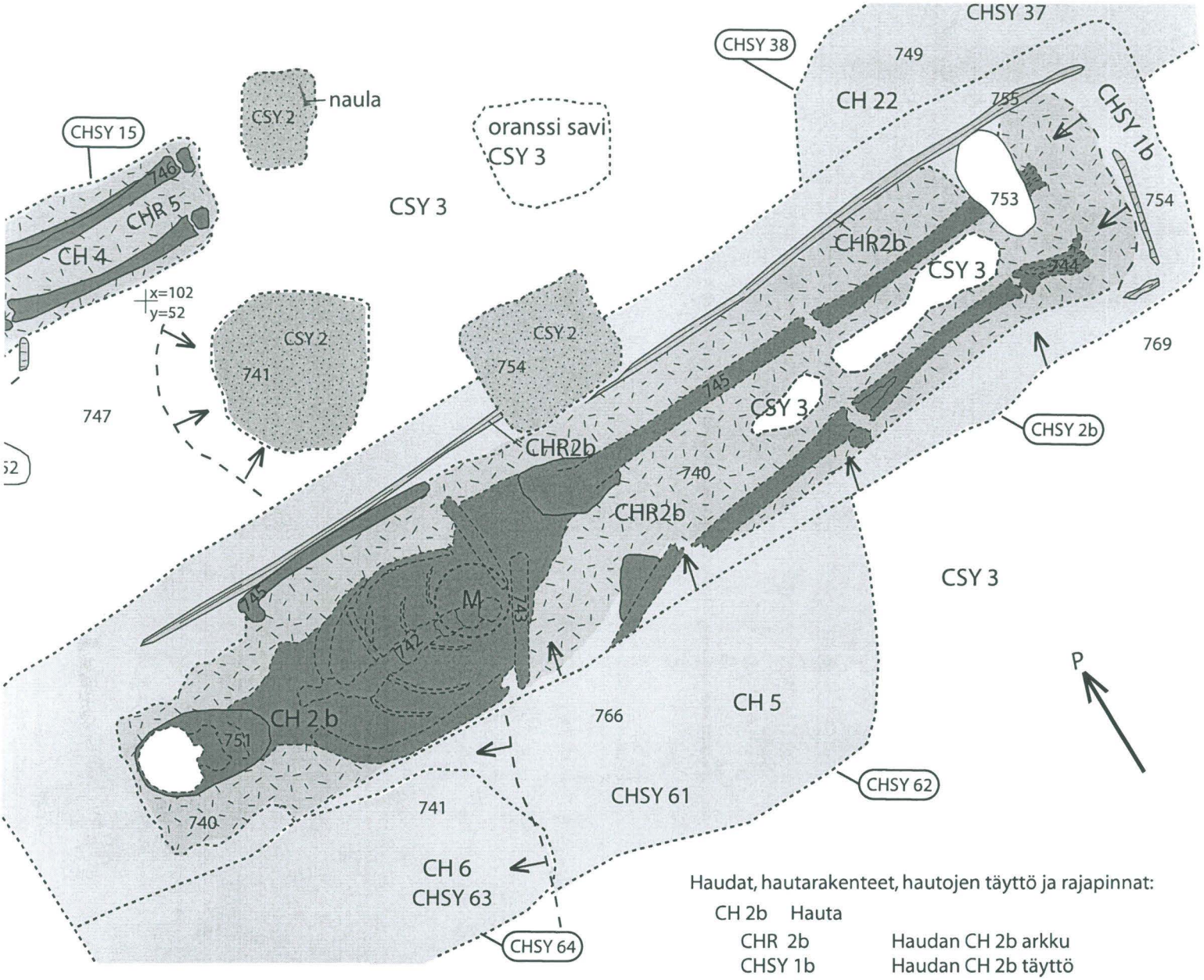

Haudat, hautarakenteet, hautojen täyttö ja rajapinnat:

CH 2b Hauta
- CHR 2b — Haudan CH 2b arkku
- CHSY 1b — Haudan CH 2b täyttö
- CHSY 2b — Haudan CH 2b rajapinta

CH 4 Hauta
- CHR 5 — Haudan CH 4 arkku
- CHSY 14 — Haudan CH 4 täyttö
- CHSY 15 — Haudan CH 4 rajapinta

CH 5 Hauta
- CHSY 61 — Haudan CH 5 täyttö
- CHSY 62 — Haudan CH 5 rajapinta

CH 6 Hauta
- CHSY 63 — Haudan CH 6 täyttö
- CHSY 64 — Haudan CH 6 rajapinta

CH 22 Hauta
- CHSY 37 — Haudan CH 22 täyttö
- CHSY 38 — Haudan CH 22 rajapinta

- Keinotekoinen raja
- Yksiköiden raja
- Korkeusero
- Kivi
- # Maatunut puu (puun paksuus/syyt/tms. epäselviä)
- Puu
- Luu
- Naula
- Hauta jossa on jäänteitä arkkurakenteesta
- M Maanäyte vainajan vatsan kohdalta

Stratigrafiset yksiköt:
- CSY 2 Likamaa
- CSY 3 Puhdas pohjahiekka
- CSY 4 Vieärikaivannon täyttö

Rakenteet ja rajapinnat:
- CSY 7 Rajapinta CSY 4 viemärikaivannolle

II Iin Hamina T. Kallio-Seppä 2009	Kaivausalue C Hauta CH 2b 1:10
Mittausdokumentointi Terhi Tanska 12.6.2009	MUSEOVIRASTO, RAKENNUSHISTORIAN OSASTON ARKISTO, HELSINKI
Puhtaaksi piirto: Terhi Tanska	Sturenkatu 4 PL 169 00511 Hki p. 09-40501 Hautakartta 3

0 1 m

Hautauksessa kaivettaessa havaitut luut:

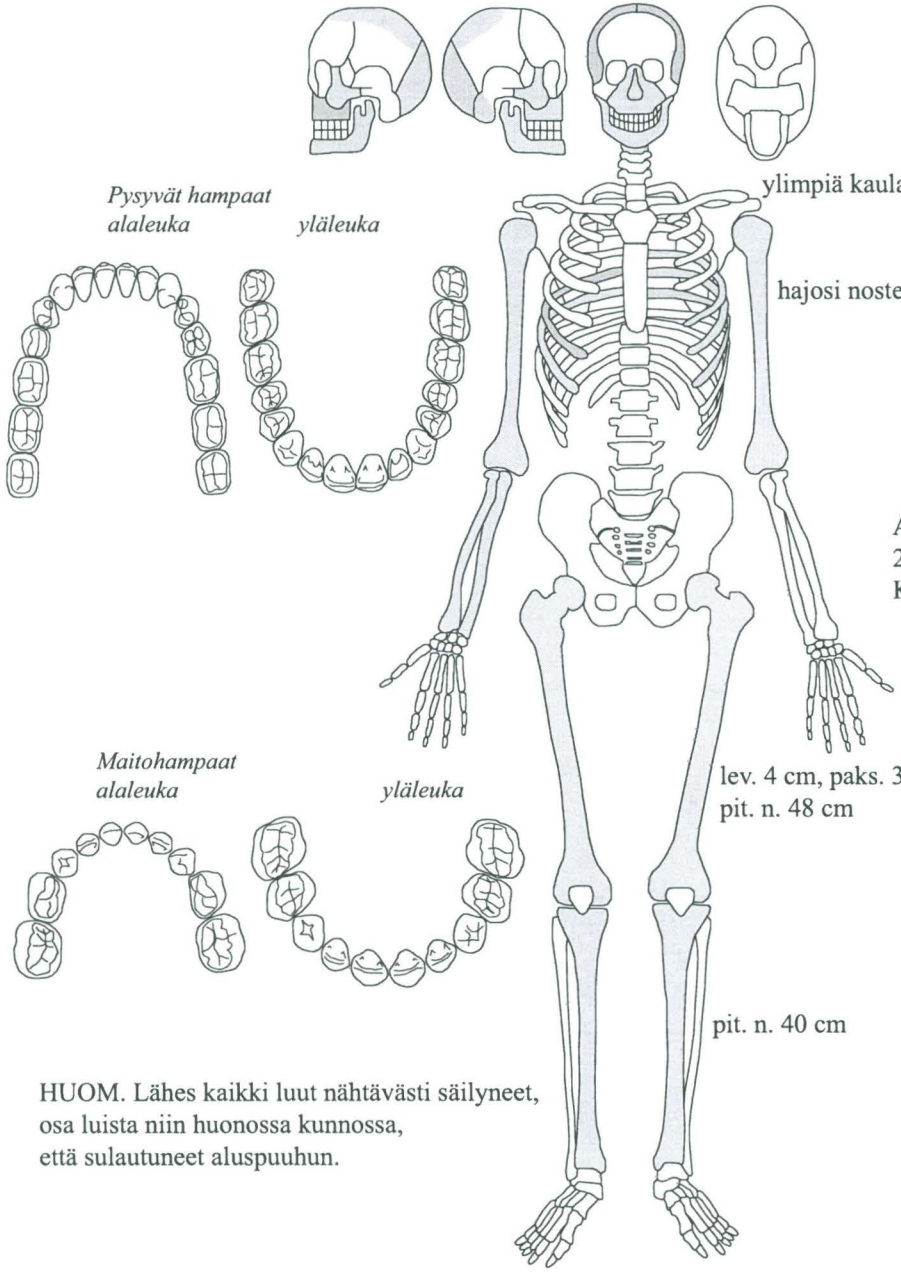

HUOM. Lähes kaikki luut nähtävästi säilyneet, osa luista niin huonossa kunnossa, että sulautuneet aluspuuhun.

Jälkityövaiheessa poistetut (pun.) ja säilytetyt (kelt.) luut:

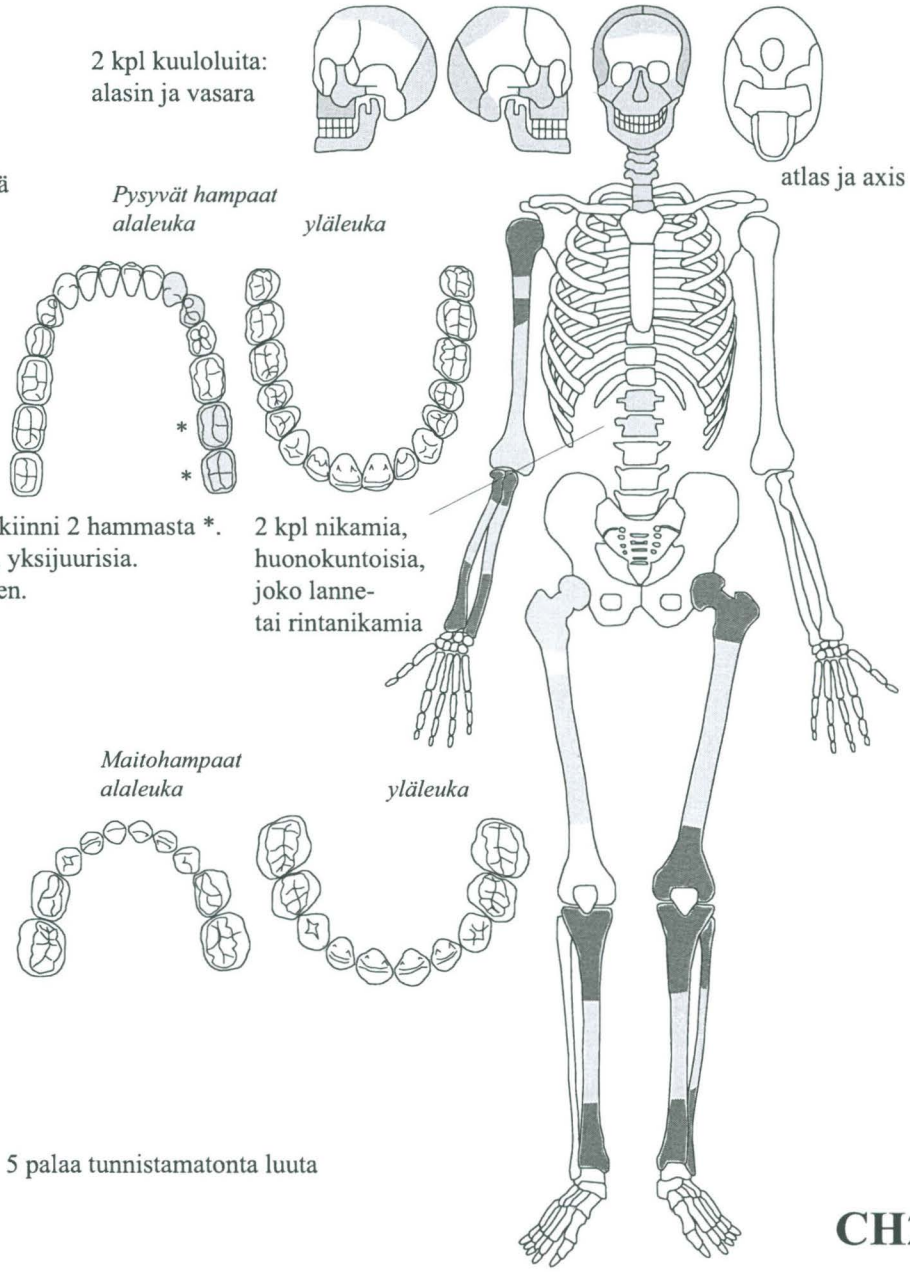

5 palaa tunnistamatonta luuta

CH2B

IIN HAMINA 2009 pelastuskaivaus, MV/RHO **HAUTA: CH3**

TUNNUKSET
Hauta: CH3
Hautauksen maa-aines: CHSY9 arkun päällä ollut täyttömaa. Keskiruskea hiekkamaa, jossa runsaasti hiiltä. Paksuus noin 10 cm. CHSY13 arkun sisällä ollut maa-aines punertavaa hiekkaa, jossa seassa hiiltä.
Arkku: CHR3. Arkusta jäljellä hiiltynyttä osaa hauta-alueen länsiosassa vainajan päällä sekä vainajan alapuolella.
Hautauksen rajapinta: CHSY10
Muut mahdolliset tunnukset: -

SUKUPUOLEN JA IÄN ARVIOT
Sukupuoli: ? **Ikä:** ?

KAIVAUSTAPA lasta/lapio/pensseli

SIJAINTITIEDOT
Kaivausalue/ruutu: 100/56
Korkeus vainajan päältä: noin 8,00 m mpy
Korkeus vainajan alta: noin 7,90 m mpy
Haudan päällä: CSY2, CSY25, CSY36, CSY75
Haudan alla: CH15, CH16
Hautaa leikkasi: ?
Hauta leikkasi: CH15, CH16

SÄILYNEISYYS JA MITAT
Hautauksen yleinen säilyneisyys: hyvin heikko
Luiden yleinen säilyneisyys: hyvin heikko, vainajasta paremmin säilyivät vain pienet osat kalloa ja lantiota.
Vainajan pituus: ?

HAUTAUSTAPA
Hautauksen suunta: itä-länsi
Vainajan suunta: 90° (pää idässä!)
Hautausasento: ?
Kädet: ?
Jalat: ?
Pää: Pää sijaitsi muista hautauksista poiketen idässä. Jalkopään päällä kiviä.
Muuta:
Kivet: Haudan länsipäässä viisi suurempaa kiveä noin korkeudella 8,00 m mpy. Kivien alapuolelta tuli esiin tasainen hiilikerros noin 50 x 60 cm alueella = jäännöksiä arkusta CHR3.

LÖYDÖT
- Kolikko 2:
  CHR3 arkun päältä CSY9 maakerroksesta, kork. 8,01 m mpy.
  Kruunupääbrakteaatti, halk. 1,3 cm.
- Arkun nauloja 19 kpl ja rautaesineen katkelma
- Palanutta luuta 6,6 g

NÄYTTEET
Maanäytteet: -
Luunäytteet: -

VALOKUVAT
Digikuvat: 111, 112, 118, 143, 144, 157, 160

HUOMIOT
Huonosti säilyneen vainajan luista kallon luut poikkeuksellisesti haudan itäpäässä. Jalkopään puolen päällä runsaasti kiviä.



Kuva 126096:143. Suuret kivet vainajan jalkopäässä. Kallon paikka merkitty nuolella.

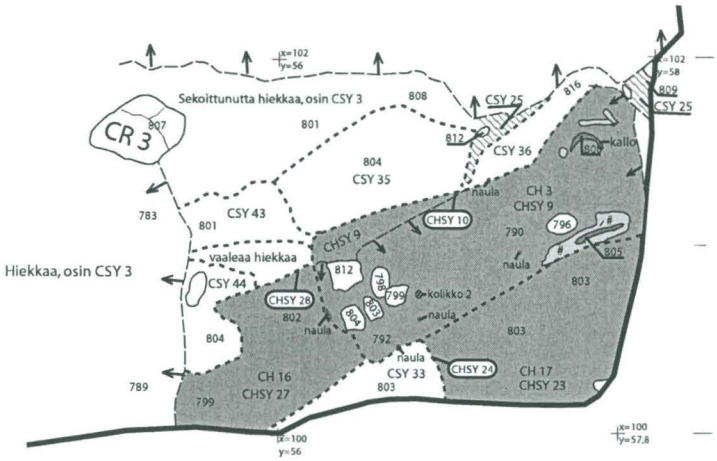

Haudan CH 3 ylempi taso (tasokartassa 4 mittakaava 1:40)

P

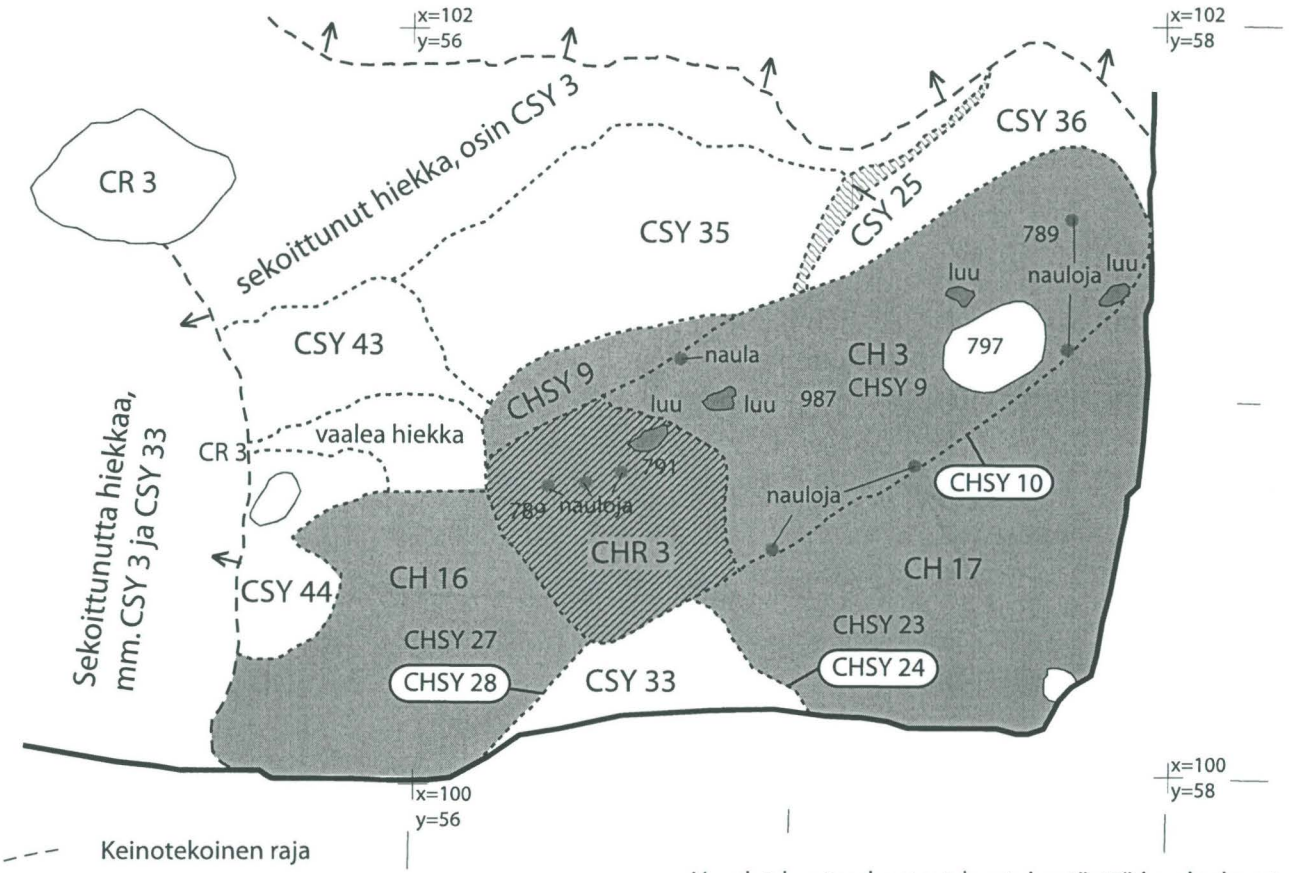

Keinotekoinen raja

Yksiköiden raja

Korkeusero

Kivi

Luu

Naula

Palanut kerros/palojälki

Tummaa maata hautausten yhteydessä

Kolikko

Hauta jossa oli kolikko ja jäänteitä arkkurakenteesta

Haudat, hautarakenteet, hautojen täyttö ja rajapinnat:

CH 3 Hauta
- CHR 3 Haudan CH 3 arkku
- CHSY 9 Haudan CH 3 täyttö
- CHSY 10 Haudan CH 3 rajapinta

CH 16 Hauta
- CHSY 27 Haudan CH 16 täyttö
- CHSY 28 Haudan CH 16 rajapinta

CH 17 Hauta
- CHSY 23 Haudan CH 17 täyttö
- CHSY 24 Haudan CH 17 rajapinta

Rakenteet ja rajapinnat:
- CR 3 Kivirakenne

Stratigrafiset yksiköt:
- CSY 3 Puhdas pohjahiekka
- CSY 25 Multa-, puu- ja hiilikerros
- CSY 33 Hiilinen hiekka, hautamaata
- CSY 35 Karkea vaalea hiekka, puhdasta pohjahiekkaa
- CSY 36 Vaalea hiekka
- CSY 43 Likamaa
- CSY 44 Hiilinen likamaa

0 1 m

II Iin Hamina T. Kallio-Seppä 2009	Kaivausalue C Hauta CH 3 1:20
Mittausdokumentointi Eeva Miettinen, Terhi Tanska 9. ja 10.6.2009	MUSEOVIRASTO, RAKENNUSHISTORIAN OSASTON ARKISTO, HELSINKI
Puhtaaksi piirto: Terhi Tanska	Sturenkatu 4 PL 169 00511 Hki p. 09-40501 Hautakartta 4

Hautauksessa kaivettaessa havaitut luut:

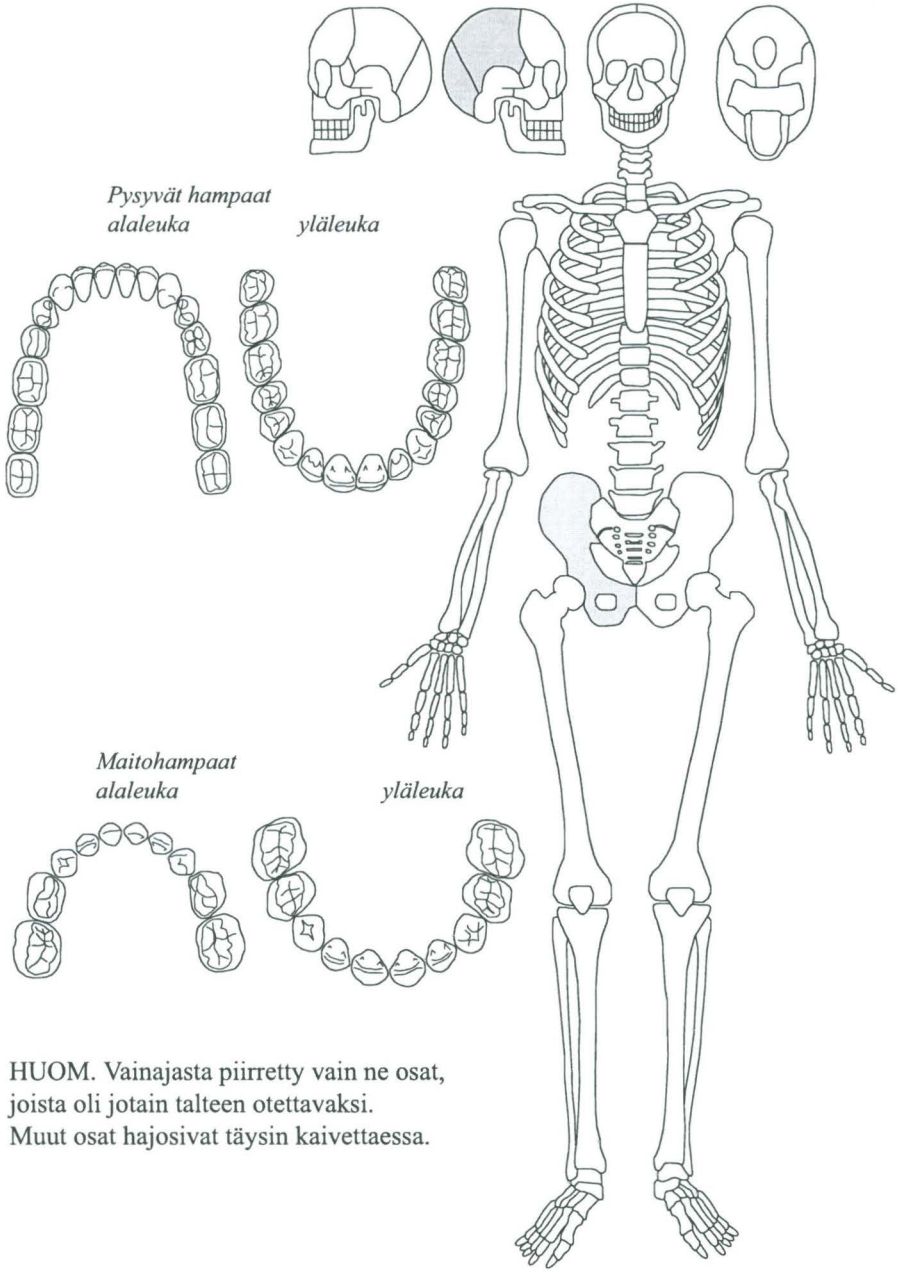

HUOM. Vainajasta piirretty vain ne osat, joista oli jotain talteen otettavaksi. Muut osat hajosivat täysin kaivettaessa.

Jälkityövaiheessa poistetut (pun.) ja säilytetyt (kelt.) luut:

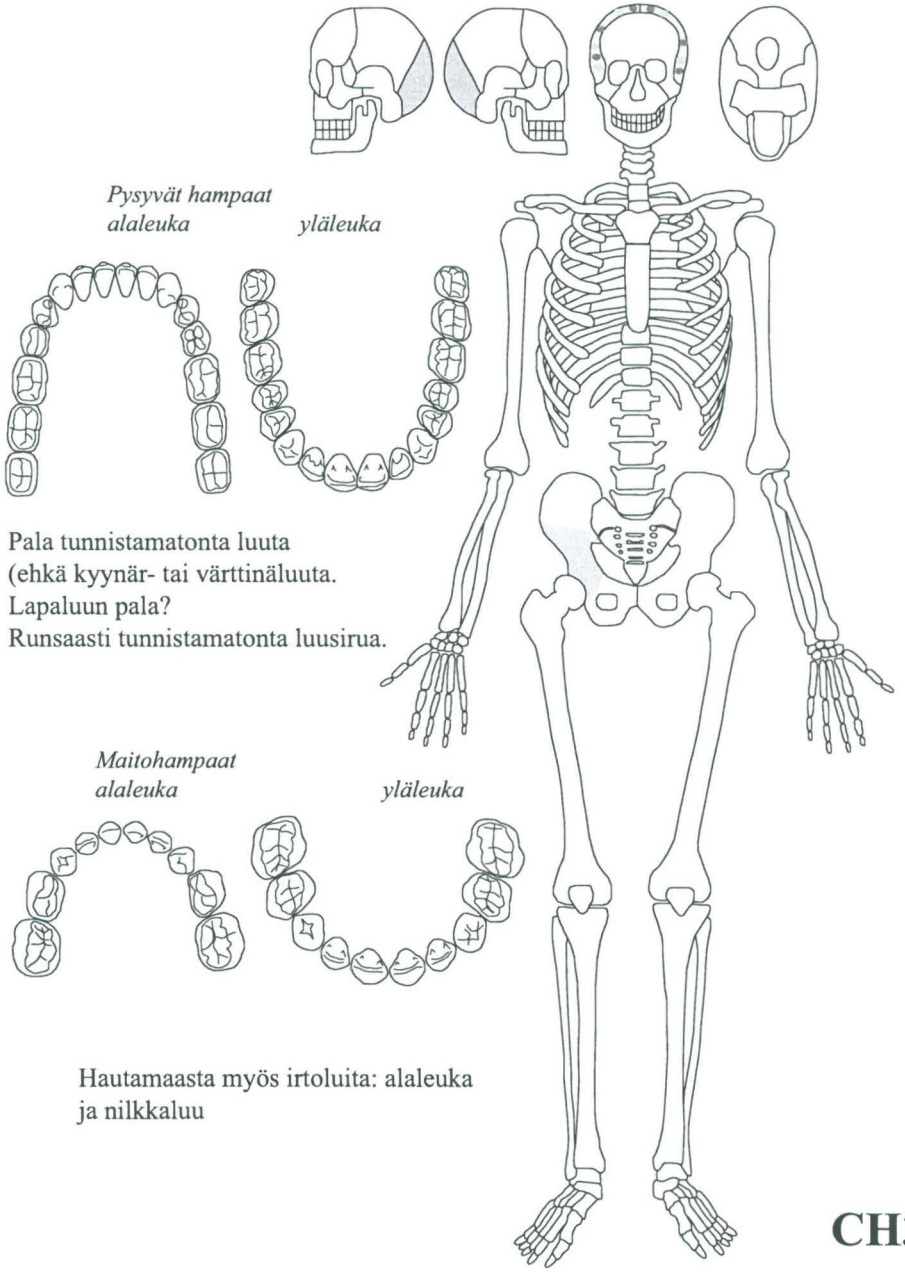

Pala tunnistamatonta luuta
(ehkä kyynär- tai värttinäluuta.
Lapaluun pala?
Runsaasti tunnistamatonta luusirua.

Hautamaasta myös irtoluita: alaleuka ja nilkkaluu

CH3

IIN HAMINA 2009 pelastuskaivaus, MV/RHO **HAUTA: CH4**

TUNNUKSET
Hauta: CH4
Hautauksen maa-aines: CHSY14 sekoittunut hiekkamaa
Arkku: CHR5
Hautauksen rajapinta: CHSY15
Muut mahdolliset tunnukset: -

SUKUPUOLEN JA IÄN ARVIOT
Sukupuoli: ? **Ikä:** aikuinen
Perustelut arvioille: (J-AJ)
Ikä: Reisiluun luutumisen perusteella kyseessä aikuinen.
Sukupuoli: Ei voida määritellä.

KAIVAUSTAPA lasta/pensseli

SIJAINTITIEDOT
Kaivausalue/ruutu: 100/50, 102/50, 102/52
Korkeus vainajan päältä: 7,46 m mpy (jalkaterät), 7,19 m mpy (oikea reisiluu)
Korkeus vainajan alta: 7,45–7,16 m mpy
Haudan päällä: CH8=CHSY47=CHSY28 maa-aines, CSY2
Haudan alla: pohjamaa CSY3, CH26
Hautaa leikkasi: CR2 puurakenne, CH8=CSY28=CSY47
Hauta leikkasi: CSY3 pohjahiekka

SÄILYNEISYYS JA MITAT
Hautauksen yleinen säilyneisyys: Vainajan keski- ja ylävartalo tuhoutuneet CR2 puurakenteen teon yhteydessä. Vainajan jalat sijaitsivat korkeammalla tasolla, ja laskivat länsipäästään alemmalle tasolle CR2 puurakenteen reunan mukaisesti.
Luiden yleinen säilyneisyys: Vain vainajan jalat säilyneet. Luut osittain maatuneet arkun pohjalautaan kiinni.
Vainajan pituus: säilynyt osa 80 cm

HAUTAUSTAPA
Hautauksen suunta: itä-länsi
Vainajan suunta: 270°
Hautausasento: selällään
Kädet: -
Jalat: Vierekkäin suorana. Jalkaterät kääntyneet oikealle (etelään). Sääriluiden pituus 32 cm. Reisiluu 51 cm (venynyt ja taipunut!)
Pää: -
Muuta: Hautauksen säilynyt koko noin 80 x 20 cm.

LÖYDÖT -

NÄYTTEET
Maanäytteet: -
Luunäytteet: -

VALOKUVAT
Digikuvat: 113, 122, 167, 168

HUOMIOT
Vainaja taipunut ja katkennut keskivartalosta alaspäin CR2 rakenteen teon yhteydessä.



Kuva 126096:168.

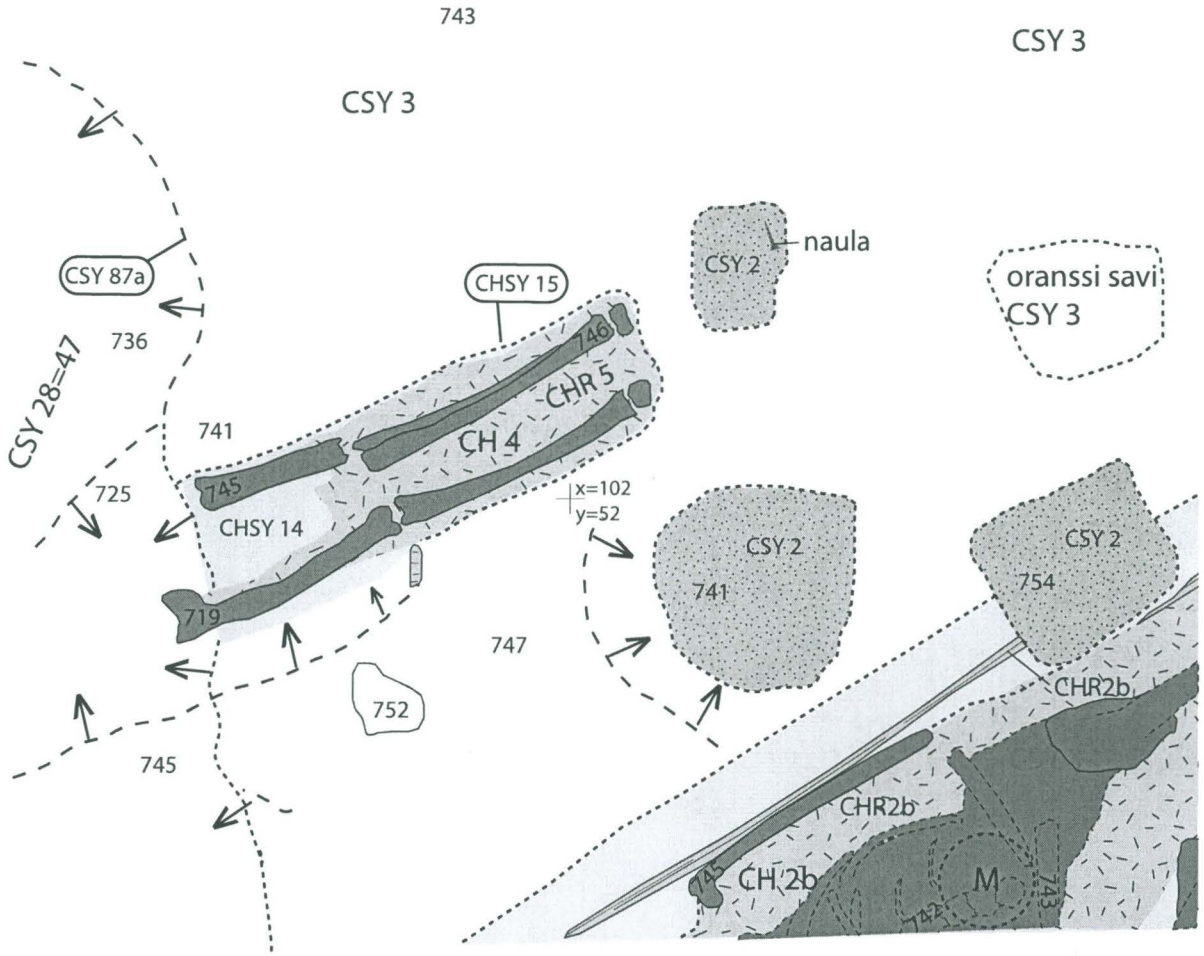

Keinotekoinen raja

Yksiköiden raja

Korkeusero

Kivi

Maatunut puu (puun paksuus/syyt/tms. epäselviä)

Puu

Luu

Naula

Tummaa maata hautausten yhteydessä

Palanut kerros/palojälki

Hauta jossa on jäänteitä arkkurakenteesta

Maanäyte vainajan vatsan kohdalta

P

Haudat, hautarakenteet, hautojen täyttö ja rajapinnat:

CH 2b Hauta
- CHR 2b Haudan CH 2b arkku
- CHSY 1b Haudan CH 2b täyttö
- CHSY 2b Haudan CH 2b rajapinta

CH 4 Hauta
- CHR 5 Haudan CH 4 arkku
- CHSY 14 Haudan CH 4 täyttö
- CHSY 15 Haudan CH 4 rajapinta

0 1 m

Stratigrafiset yksiköt:

CSY 2 Sekoittunut tummanruskea kerros
CSY 3 Puhdas pohjahiekka
CSY 28=47 Hiekka-/savikerros

Rakenteet ja rajapinnat:

CSY 87 Rajapinta rakenteen CR 2 kaivannolle

II Iin Hamina T. Kallio-Seppä 2009	Kaivausalue C Hauta CH 4 1:10
Mittausdokumentointi Terhi Tanska 12.6.2009 Puhtaaksi piirto: Terhi Tanska	MUSEOVIRASTO, RAKENNUSHISTORIAN OSASTON ARKISTO, HELSINKI Sturenkatu 4 PL 169 00511 Hki p. 09-40501 Hautakartta 5

Hautauksessa kaivettaessa havaitut luut:

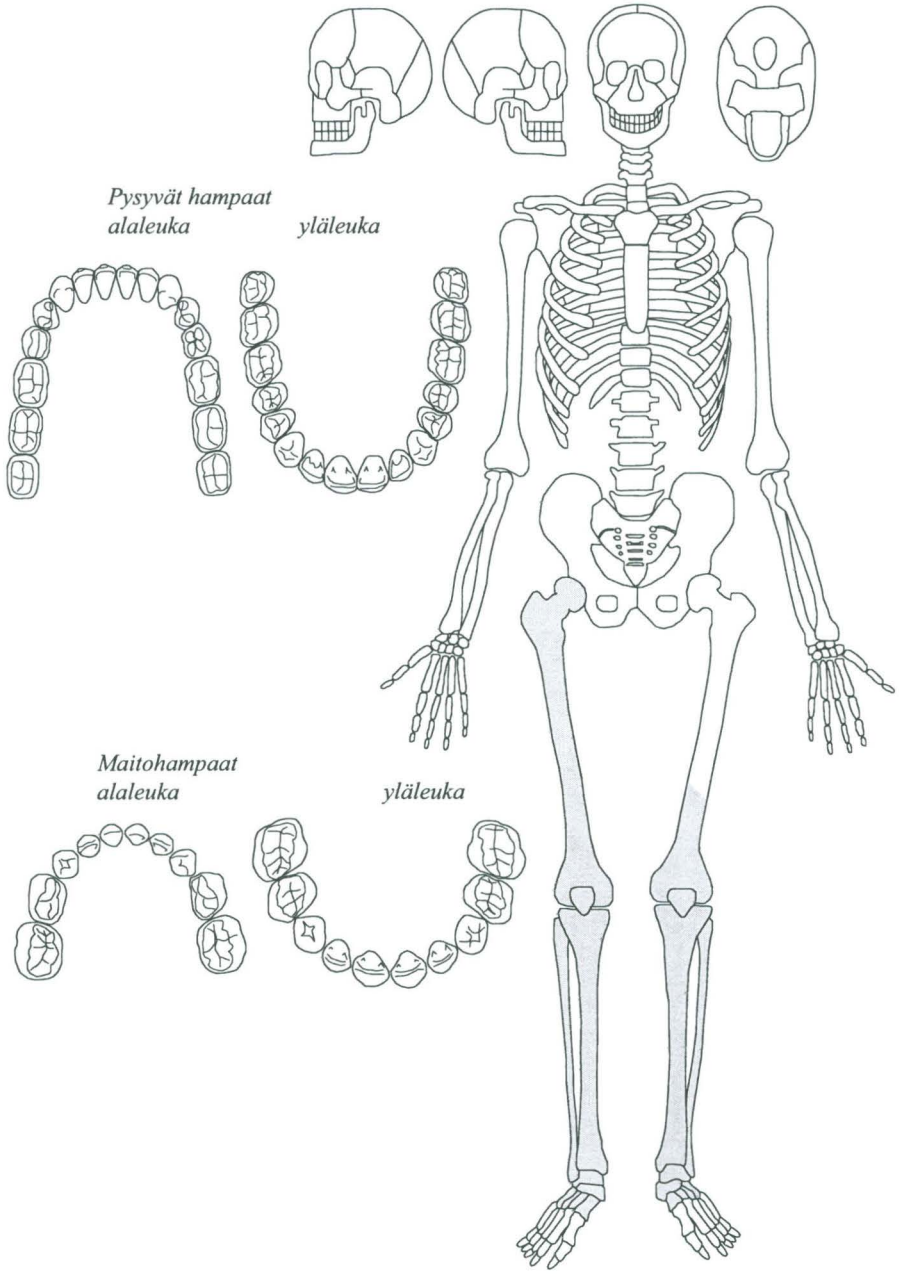

Jälkityövaiheessa puhdistetut ja säilytetyt luut:

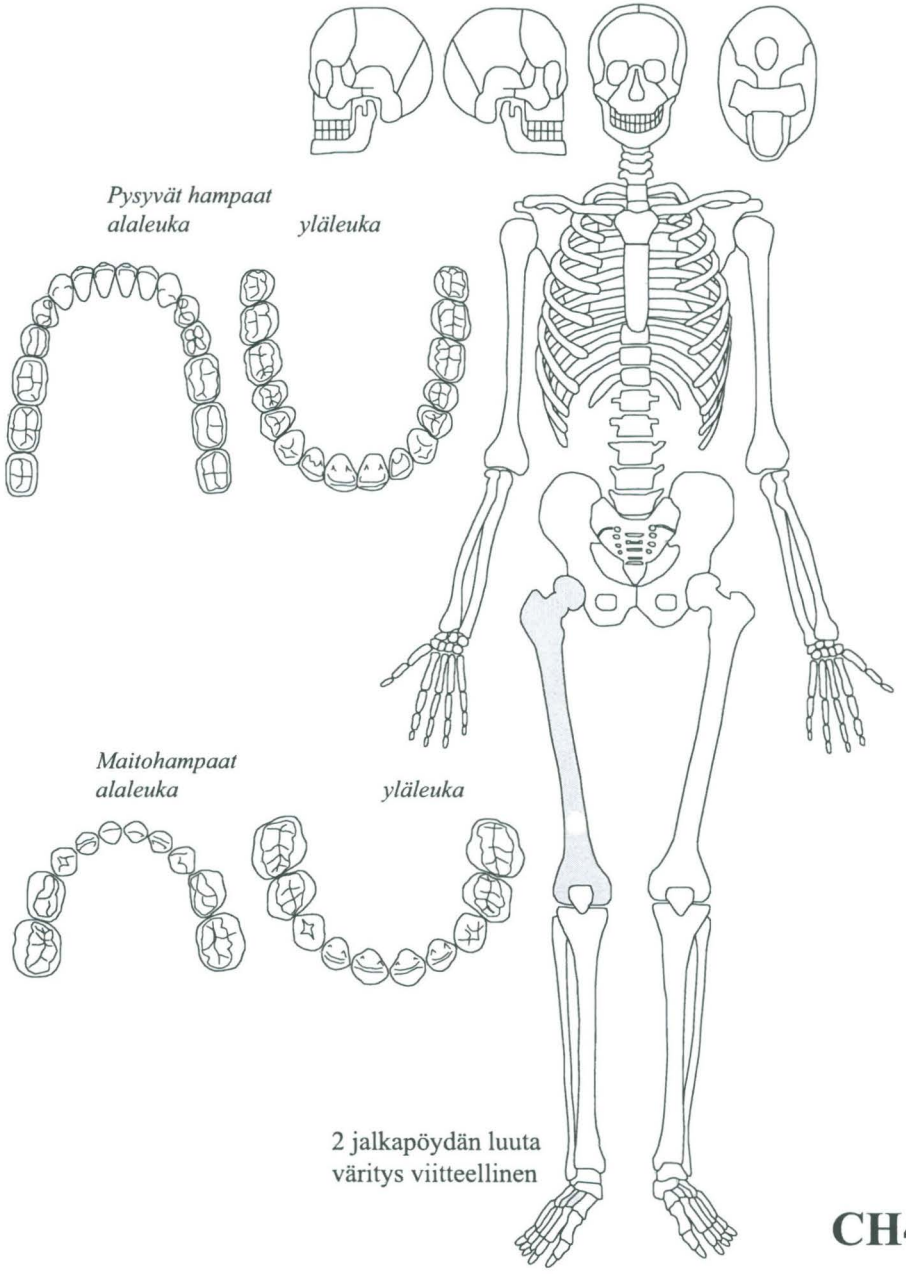

2 jalkapöydän luuta
väritys viitteellinen

CH4

IIN HAMINA 2009 pelastuskaivaus, MV/RHO **HAUTA: CH5**

TUNNUKSET
Hauta: CH5
Hautauksen maa-aines: CHSY61 hiekan ja saven sekaista maata
Arkku: CHR14. Arkun reunojen säilynyt korkeus 15 cm.
Hautauksen rajapinta: CHSY62
Muut mahdolliset tunnukset: -

SUKUPUOLEN JA IÄN ARVIOT
Sukupuoli: ? **Ikä:** ?
Perustelut arvioille: Ei voi määritellä.

KAIVAUSTAPA lasta/pensseli

SIJAINTITIEDOT
Kaivausalue/ruutu: 100/50–52
Korkeus vainajan päältä: 7,20 m mpy (sääriluut), 7,24 m mpy (vasen reisiluu), 7,21 m mpy (rintakehä)
Korkeus vainajan alta: 7,17 m mpy (jalat), 7,20 m mpy (rinta)
Haudan päällä: CH6, CH2B
Haudan alla: CH7, CSY3 pohjahiekka
Hautaa leikkasi: CH6, CH8=CSY47=CSY28 ja CR2, CH6, CH2B
Hauta leikkasi: CH7

SÄILYNEISYYS JA MITAT
Hautauksen yleinen säilyneisyys: Haudan itäinen pääty katkennut CR2 puurakenteen teon yhteydessä. CH6 hautaus tehty hautauksen eteläisen puolen päälle, CH5 hautauksen sisään.
Luiden yleinen säilyneisyys: Jalkojen luut säilyneet kohtalaisen hyvin, vainajan yläosan luut heikommin.
Vainajan pituus: arvio noin 174 cm

HAUTAUSTAPA
Hautauksen suunta: itä-länsi
Vainajan suunta: 270°
Hautausasento: selällään
Kädet: Käännetty mahan päälle niin, että oikea käsi hieman ylempänä. Kämmenet eivät yhdessä.
Jalat: vierekkäin suorana
Pää: - (CH8 kaivanto leikannut pään)
Muuta:
Kivet: Vainajan keskivartalon vasemmalla puolella pieni kivi arkun päällä.
Leikkaus: Uudempi kaivanto (CH8/CR2) leikannut hautauksen länsipäätä niin, että vainajan kallo ei ollut säilynyt.
Arkku: Arkun itäinen, pohjoinen ja eteläinen laita erottuivat kaivettaessa selvästi. Arkun leveys itäpäässä noin 55 cm ja pituus itäisestä päädystä vainajan oikean olkapään luokse noin 165 cm.

LÖYDÖT
- Arkun nauloja 5 kpl

NÄYTTEET

Maanäytteet: -
Luunäytteet: -

VALOKUVAT
Digikuvat: 113, 118, 119, 124, 125, 199, 200, 203, 232, 233, 236, 237, 248, 259–261, 264–267

HUOMIOT



Kuva 126096:259.

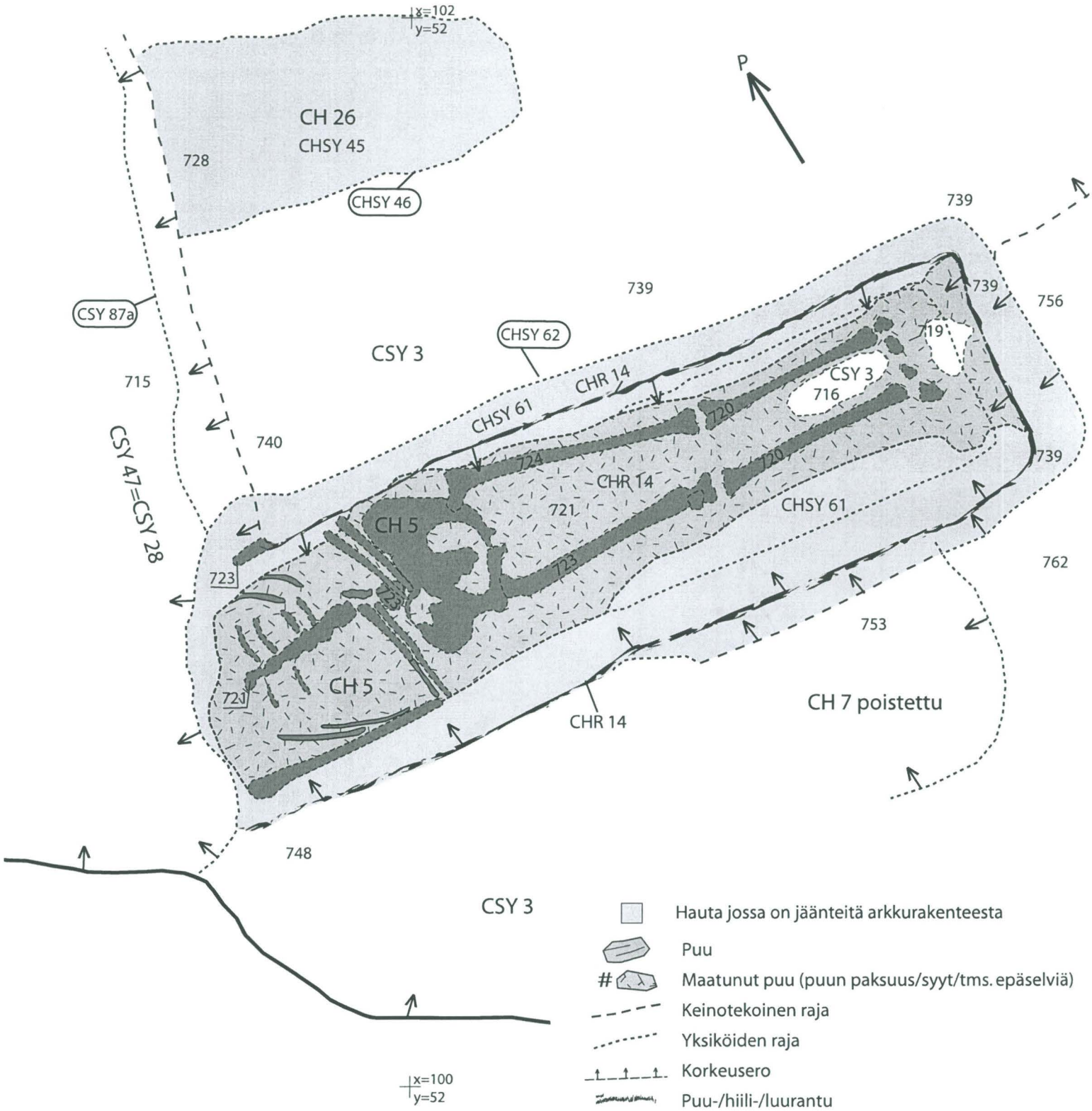

Hauta jossa on jäänteitä arkkurakenteesta

Puu

Maatunut puu (puun paksuus/syyt/tms. epäselviä)

Keinotekoinen raja

Yksiköiden raja

Korkeusero

Puu-/hiili-/luurantu

Kivi

Luu

Stratigrafiset yksiköt ja rajapinnat:

CSY 3 Puhdas pohjahiekka
CSY 28=CSY 47 Hiekka-/savikerros
CSY 87 Yksikön CSY 28=47 rajapinta

Haudat, hautarakenteet, hautojen täyttö ja rajapinnat:

CH 5 Hauta
CHR 14 Haudan CH 5 arkku
CHSY 61 Haudan CH 5 täyttö
CHSY 62 Haudan CH 5 rajapinta
CH 26 Hauta
CHSY 45 Haudan CH 26 täyttö
CHSY 46 Haudan CH 26 rajapinta

0 1 m

II Iin Hamina T. Kallio-Seppä 2009	Kaivausalue C Hauta CH 5 1:10
Mittausdokumentointi Terhi Tanska 17.6.2009	MUSEOVIRASTO, RAKENNUSHISTORIAN OSASTON ARKISTO, HELSINKI
Puhtaaksi piirto: Terhi Tanska	Sturenkatu 4 PL 169 00511 Hki p. 09-40501 Hautakartta 6

Hautauksessa kaivettaessa havaitut luut:

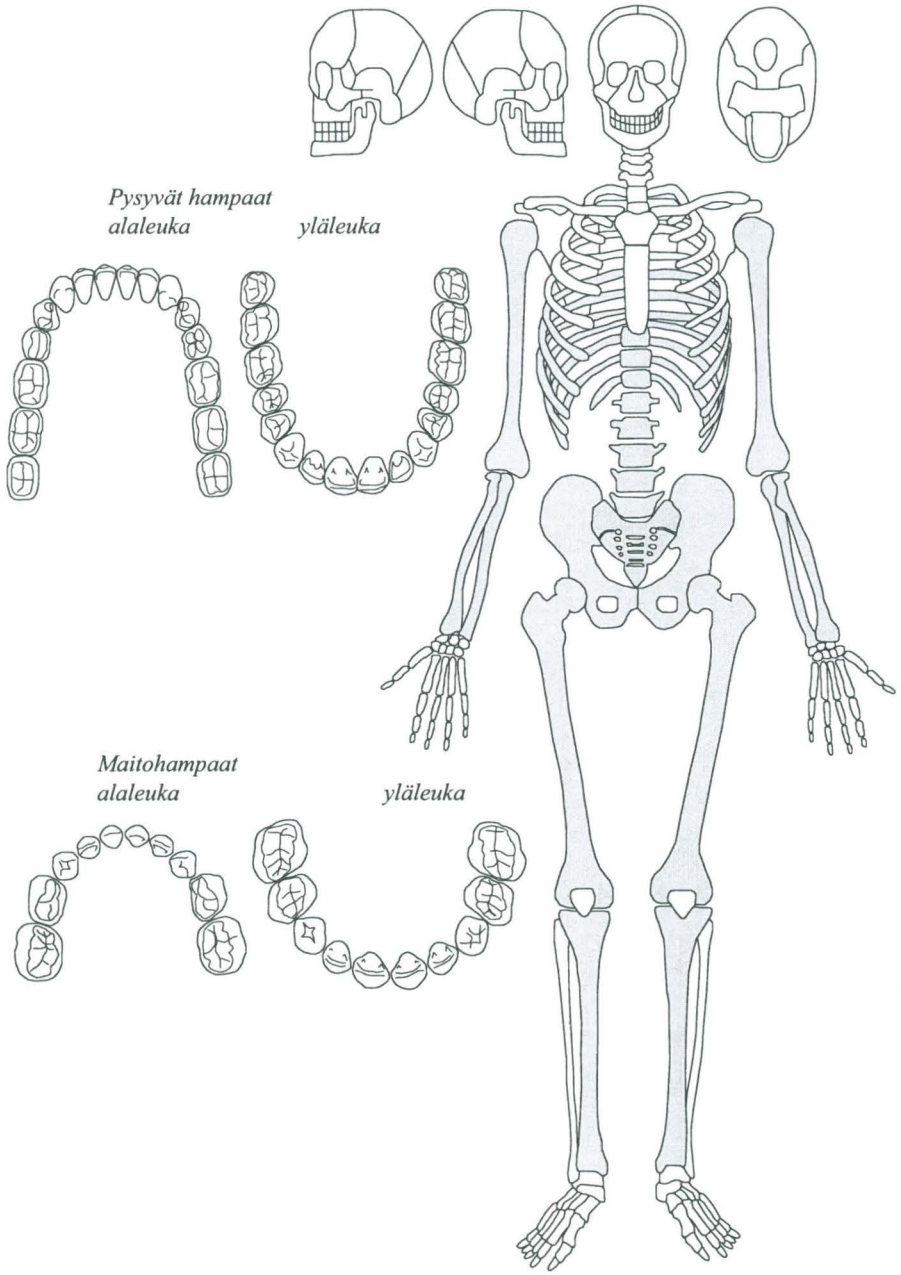

Jälkityövaiheessa puhdistetut ja säilytetyt luut:

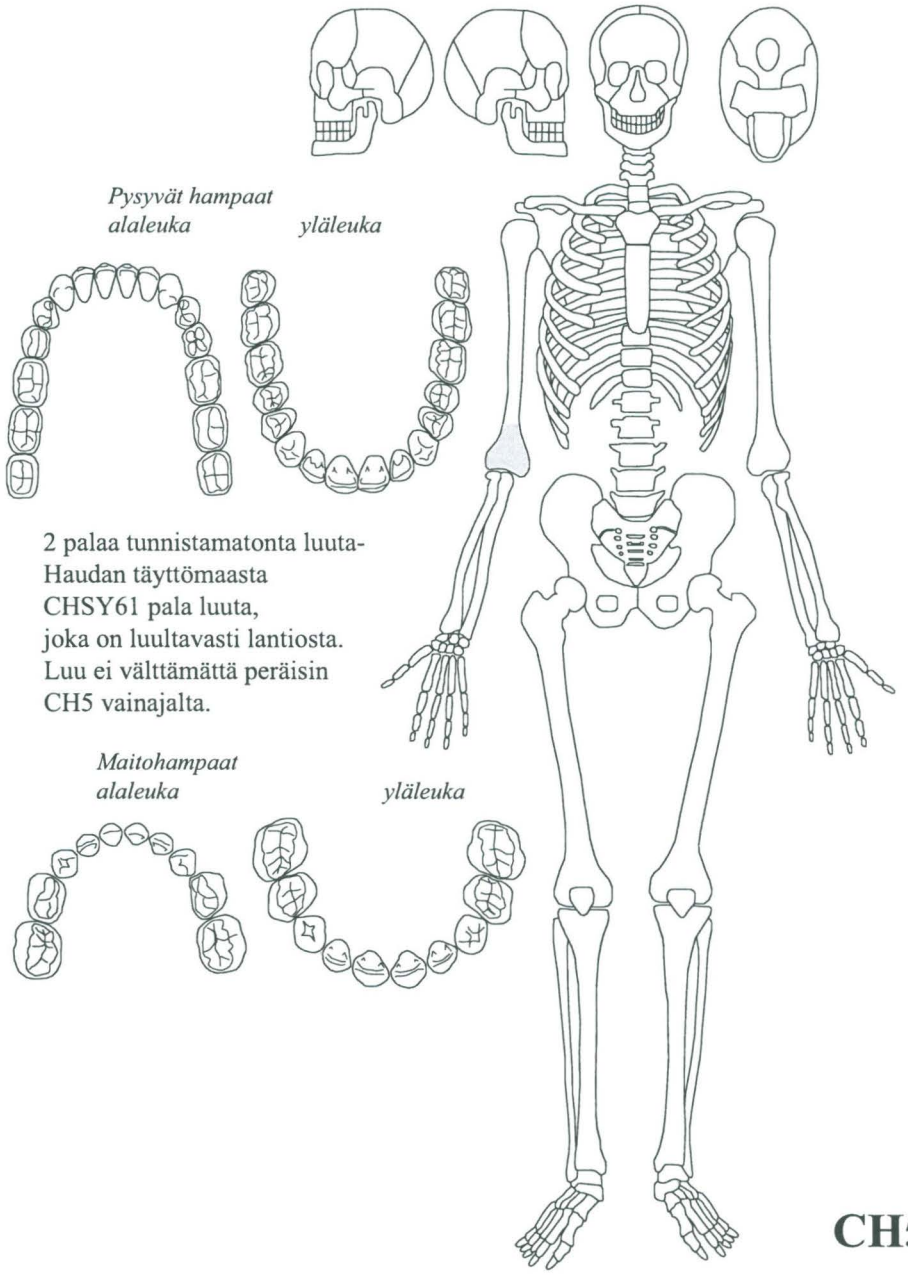

2 palaa tunnistamatonta luuta-
Haudan täyttömaasta
CHSY61 pala luuta,
joka on luultavasti lantiosta.
Luu ei välttämättä peräisin
CH5 vainajalta.

CH5

IIN HAMINA 2009 pelastuskaivaus, MV/RHO **HAUTA: CH6**

TUNNUKSET
Hauta: CH6
Hautauksen maa-aines: CHSY63
Arkku: CHR53
Hautauksen rajapinta: CHSY64
Muut mahdolliset tunnukset: -

SUKUPUOLEN JA IÄN ARVIOT
Sukupuoli: ? **Ikä:** ?
Perustelut arvioille: Ei voi määritellä.

KAIVAUSTAPA lasta

SIJAINTITIEDOT
Kaivausalue/ruutu: 100/50–52
Korkeus vainajan päältä: ?
Korkeus vainajan alta: ?
Haudan päällä: CSY23
Haudan alla: CH5
Hautaa leikkasi: CH8=CSY28=CSY47 kaivanto ja täyttö
Hauta leikkasi: CH5

SÄILYNEISYYS JA MITAT
Hautauksen yleinen säilyneisyys: Hautauksen länsipääty katkennut CR2 rakenteen teon yhteydessä (CH8=CSY28=CSY47)
Luiden yleinen säilyneisyys: Ei dokumentoituja vainajan luita.
Vainajan pituus: ?

HAUTAUSTAPA
Hautauksen suunta: itä-länsi, 270°
Vainajan suunta: ?
Hautausasento: ?
Kädet: ?
Jalat: ?
Pää: ?
Muuta: -

LÖYDÖT
- 1 arkun naula
- Palanutta luuta 0,6 g

NÄYTTEET
Maanäytteet: - **Luunäytteet: -**

VALOKUVAT
Digikuvat: 113, 118, 119, 123–125, 199–203, 220

HUOMIOT
Hautaus erottui maassa selvänä hautakuviona. Kaivettaessa ei löydetty luita.



Kuva 126096:199.

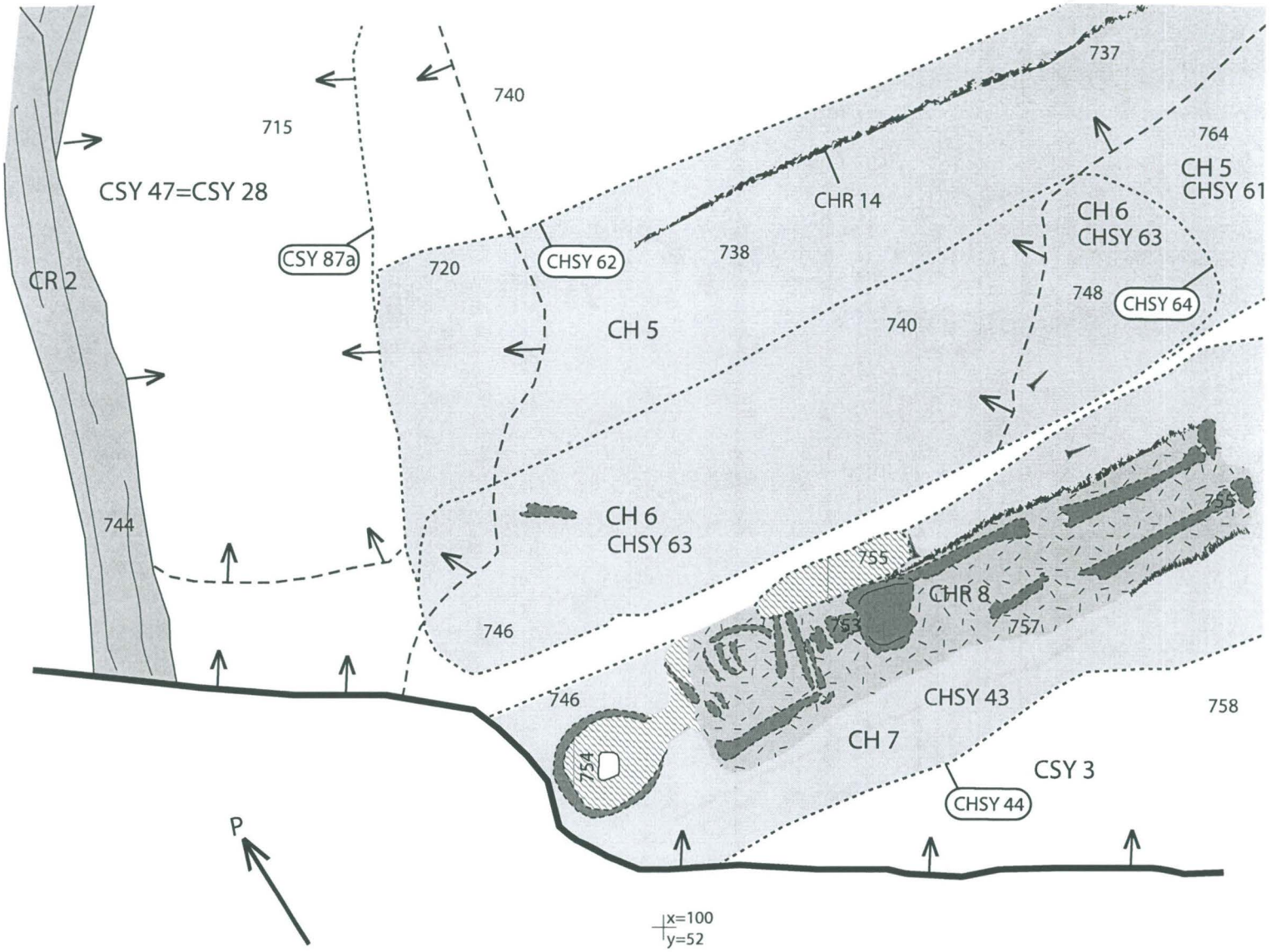

Maatunut puu (puun paksuus/syyt/tms. epäselviä)
Keinotekoinen raja
Yksiköiden raja
Korkeusero
Puu-/hiili-/luurantu
Kivi
Luu
Naula
Hauta jossa on jäänteitä arkkurakenteesta
Tummaa maata hautausten yhteydessä

Haudat, hautarakenteet, hautojen täyttö ja rajapinnat:

CH 5 Hauta
- CHR 14 Haudan CH 5 arkku
- CHSY 61 Haudan CH 5 täyttö
- CHSY 62 Haudan CH 5 rajapinta

CH 6 Hauta
- CHSY 63 Haudan CH 6 täyttö
- CHSY 64 Haudan CH 7 rajapinta

CH 7 Hauta
- CHR 8 Haudan CH 7 arkku
- CHSY 43 Haudan CH 7 täyttö
- CHSY 44 Haudan CH 7 rajapinta

Stratigrafiset yksiköt ja rajapinnat:
- CSY 3 Puhdas pohjahiekka
- CSY 28=47 Hiekka-/savikerros
- CSY 87 Rajapinta rakenteen CR 2 kaivannolle

0 1 m

II Iin Hamina T. Kallio-Seppä 2009	Kaivausalue C Hauta CH 6 1:10
Mittausdokumentointi Terhi Tanska 15.6.2009	MUSEOVIRASTO, RAKENNUSHISTORIAN OSASTON ARKISTO, HELSINKI
Puhtaaksi piirto: Terhi Tanska	Sturenkatu 4 PL 169 00511 Hki p. 09-40501 Hautakartta 7

IIN HAMINA 2009 pelastuskaivaus, MV/RHO **HAUTA: CH7**

TUNNUKSET
Hauta: CH7
Hautauksen maa-aines: CHSY43 hiekkamaa, jossa hiiltä.
Arkku: CHR8. Arkku kapea. Reunat näkyivät ohuina viivoina. Pohjalautoja säilynyt vainajan alla noin 0,5–1 cm vahvuudelta.
Hautauksen rajapinta: CHSY44
Muut mahdolliset tunnukset: -

SUKUPUOLEN JA IÄN ARVIOT
Sukupuoli: ? **Ikä:** lapsi (10–14-vuotias)
Perustelut arvioille: (J-AJ)
Ikä: Yksi puhkeamaton poskihampaan kappale.

KAIVAUSTAPA lasta/pensseli

SIJAINTITIEDOT
Kaivausalue/ruutu: 100/50–52
Korkeus vainajan päältä: noin 7,55 m mpy
Korkeus vainajan alta: 7,51 m mpy
Haudan päällä: CH5
Haudan alla: CSY3 pohjahiekka
Hautaa leikkasi: CH5
Hauta leikkasi: CSY3 pohjahiekka

SÄILYNEISYYS JA MITAT
Hautauksen yleinen säilyneisyys: Hautaus kokonainen. Hauta-alueen pohjoista pitkää sivua leikkaa hieman CH6 haudan rajat.
Luiden yleinen säilyneisyys: Erittäin huono. Vainaja erottui tummana alueena maassa. Luita ei pysytty ottamaan talteen.
Vainajan pituus: koko pituus 115 cm, hartioiden leveys 25 cm, jalkopäässä arkun leveys 20 cm

HAUTAUSTAPA
Hautauksen suunta: itä-länsi
Vainajan suunta: 270°
Hautausasento: selällään
Kädet: rinnalla koukussa, allekkain vasen hieman ylempänä
Jalat: vierekkäin suorana
Pää: kasvot ylöspäin
Muuta: vainajan kasvojen päällä pieni kivi

LÖYDÖT
- palanutta luuta 1,8 g

NÄYTTEET
Maanäytteet: - **Luunäytteet: -**

VALOKUVAT
Digikuvat: 113, 123, 199–203

HUOMIOT
Erittäin kapea arkku ja vainaja.



Kuva 126096:201.

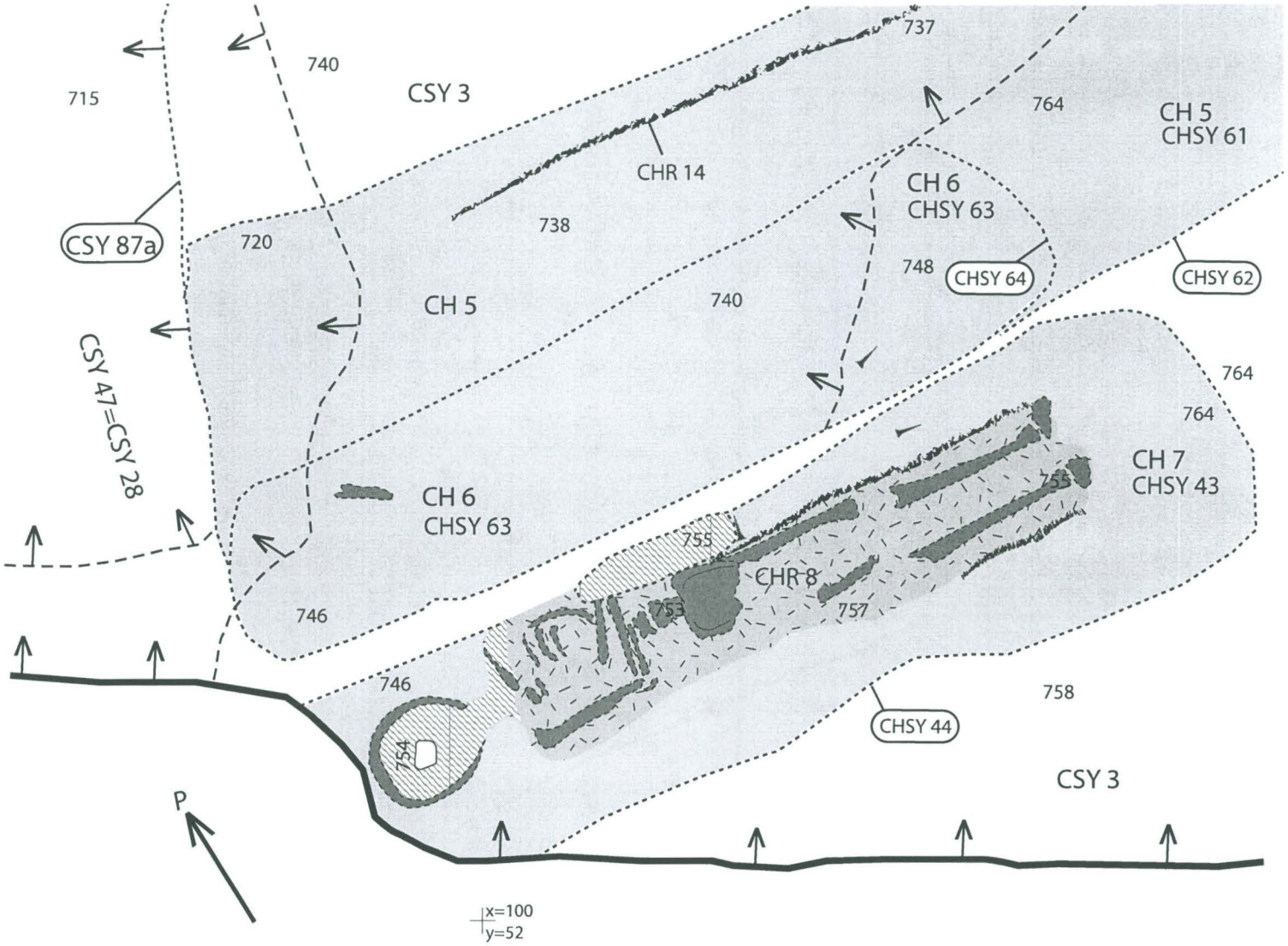

#	Maatunut puu (puun paksuus/syyt/tms. epäselviä)
	Keinotekoinen raja
	Yksiköiden raja
	Korkeusero
	Puu-/hiili-/luurantu
	Kivi
	Luu
	Naula
	Hauta jossa on jäänteitä arkkurakenteesta
	Tummaa maata hautausten yhteydessä

Haudat, hautarakenteet, hautojen täyttö ja rajapinnat:

CH 5 Hauta
- CHR 14 Haudan CH 5 arkku
- CHSY 61 Haudan CH 5 täyttö
- CHSY 62 Haudan CH 5 rajapinta

CH 6 Hauta
- CHSY 63 Haudan CH 6 täyttö
- CHSY 64 Haudan CH 7 rajapinta

CH 7 Hauta
- CHR 8 Haudan CH 7 arkku
- CHSY 43 Haudan CH 7 täyttö
- CHSY 44 Haudan CH 7 rajapinta

Stratigrafiset yksiköt ja rajapinnat:

- CSY 3 Puhdas pohjahiekka
- CSY 28=47 Hiekka-/savikerros
- CSY 87 Rajapinta rakenteen CR 2 kaivannolle

0 1 m

II Iin Hamina T. Kallio-Seppä 2009	Kaivausalue C Hauta CH 7 1:10
Mittausdokumentointi Terhi Tanska 15.6.2009	MUSEOVIRASTO, RAKENNUSHISTORIAN OSASTON ARKISTO, HELSINKI
Puhtaaksi piirto: Terhi Tanska	Sturenkatu 4 PL 169 00511 Hki p. 09-40501 Hautakartta 8

Hautauksessa kaivettaessa havaitut luut:

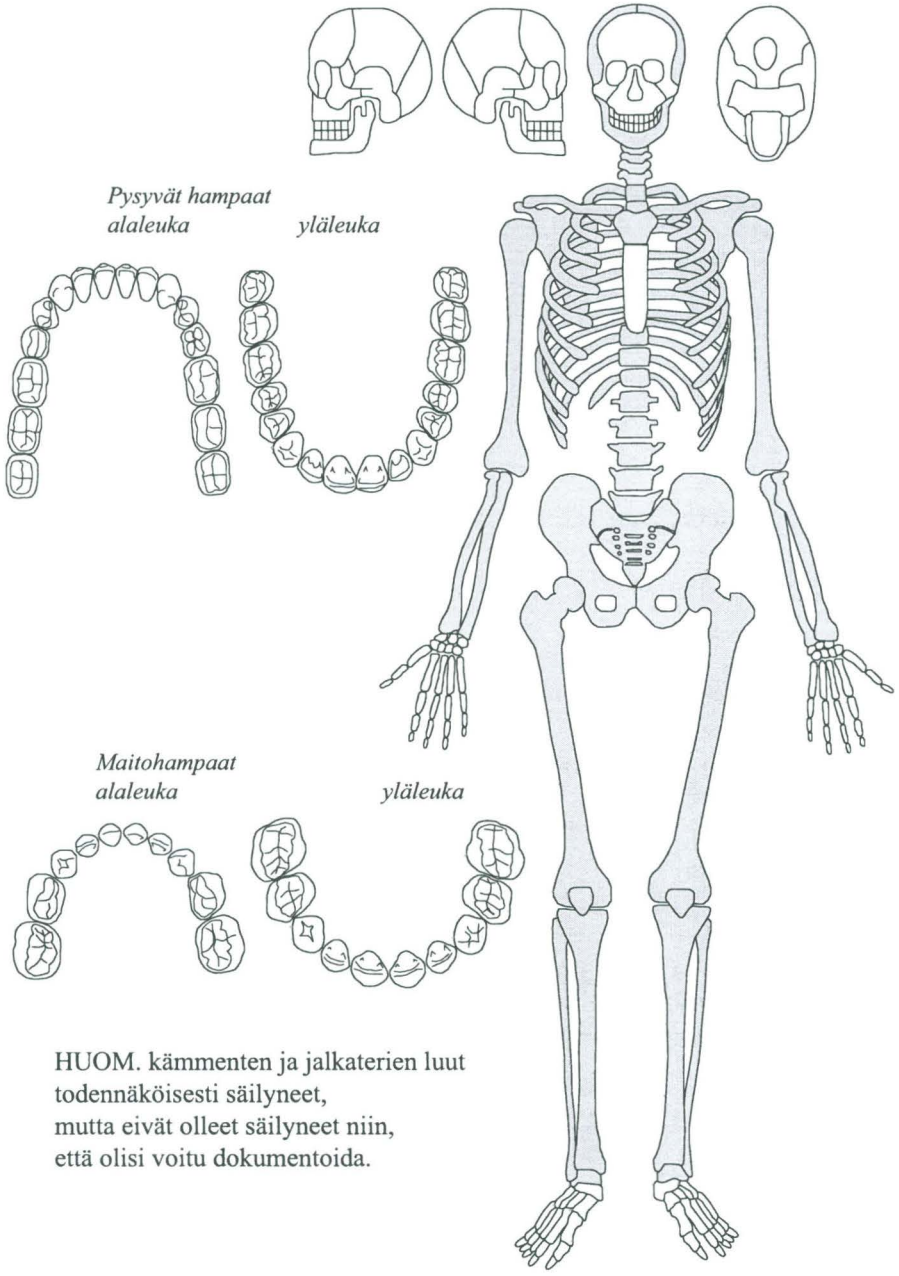

HUOM. kämmenten ja jalkaterien luut
todennäköisesti säilyneet,
mutta eivät olleet säilyneet niin,
että olisi voitu dokumentoida.

Jälkityövaiheessa puhdistetut ja säilytetyt luut:

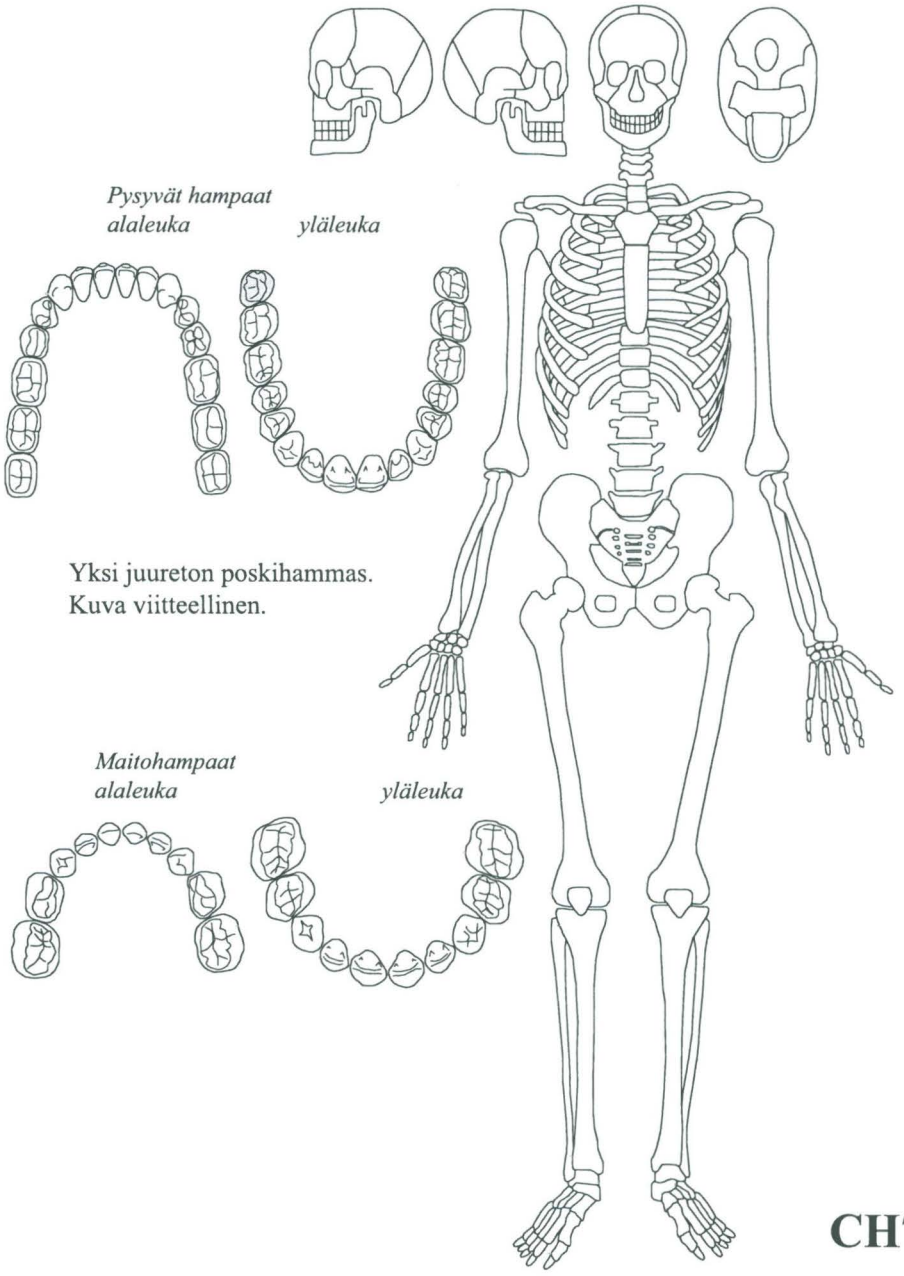

Yksi juureton poskihammas.
Kuva viitteellinen.

CH7

IIN HAMINA 2009 pelastuskaivaus, MV/RHO **HAUTA: CH9**

TUNNUKSET
Hauta: CH9
Hautauksen maa-aines: CHSY7 hiekkamaa, hiiltä. Haudan täyttömaan yläpinta korkeudella 7,61 m mpy.
Arkku: CHR1 Arkusta hyvin säilynyt neljästä laudasta koostunutta pohjaa vainajan alla. Arkun pohjalaudat sijaitsivat noin korkeudella 7,28–7,24 m mpy.
Hautauksen rajapinta: CHSY8
Muut mahdolliset tunnukset: -

SUKUPUOLEN JA IÄN ARVIOT
Sukupuoli: nainen **Ikä:** noin 15 vuotta
Perustelut arvioille: (J-AJ)
Sukupuoli: Kallon poskilihas pieni, otsaprofiili pyöreä, alaleuan muoto naismainen. Ristiluu suhteellisen suora ja lantion iskiaslovi iso. Muutamia merkkejä kallossa ja lantiossa, jotka viittaisivat mieheen, mutta naismaisia merkkejä enemmän.
Ikä: Olkaluu ei ole täysin luutunut. Irrallinen pohjeluun proksimaalipää. Irralliset värttinä- ja kyynärluun epifyysit.

KAIVAUSTAPA lasta/pensseli

SIJAINTITIEDOT
Kaivausalue/ruutu: 102/54
Korkeus vainajan päältä: noin 7,30 m mpy
Korkeus vainajan alta: 7,21 m mpy
Haudan päällä: CR1 luukuoppa (luukuoppa tuhonnut hautausta osittain)
Haudan alla: CH24/CH63, CH11, CSY3 pohjahiekka, CH22
Hautaa leikkasi: CR1
Hauta leikkasi: CH11, CH24/CH63, CH22

SÄILYNEISYYS JA MITAT
Hautauksen yleinen säilyneisyys: CR1 luukuoppa tuhonnut osin.
Luiden yleinen säilyneisyys: erinomainen
Vainajan pituus: 165 cm

HAUTAUSTAPA
Hautauksen suunta: itä-länsi
Vainajan suunta: 280°
Hautausasento: selällään
Kädet: Oikea käsi taivutettu rinnalle vasemman kyynärpään kohdalle. Vasen käsi lantion päällä.
Jalat: vierekkäin suorana
Pää: kasvot ylös
Muuta: Hautaus tuli hieman yllättäen esille CR1 luukuopan alapuolelta. Vainajan luut poikkeuksellisen hyväkuntoisia.

LÖYDÖT
- arkun nauloja 10 kpl
- palanutta luuta 12,1 g

NÄYTTEET
Maanäytteet: - **Luunäytteet: -**

VALOKUVAT
Digikuvat: 130–132, 134, 135, 137–139

HUOMIOT
Osa yläruumiin luista poistettiin/nostettiin maasta ennen kuin vainajaa alettiin kaivaa kokonaisuudessaan esiin. Näin ollen kaikkia luita ei näy vainajan tasokartassa.
Hauta CH9 samalla korkeudella haudan CH11 kanssa, mutta CH9 leikkaa CH11 haudan täyttömaata.
Vainajan sijainnista CR1 luukuopan alapuolella johtuen vainajalla muutamia päällekkäisyyksiä luissa.



Kuva 126096:135.

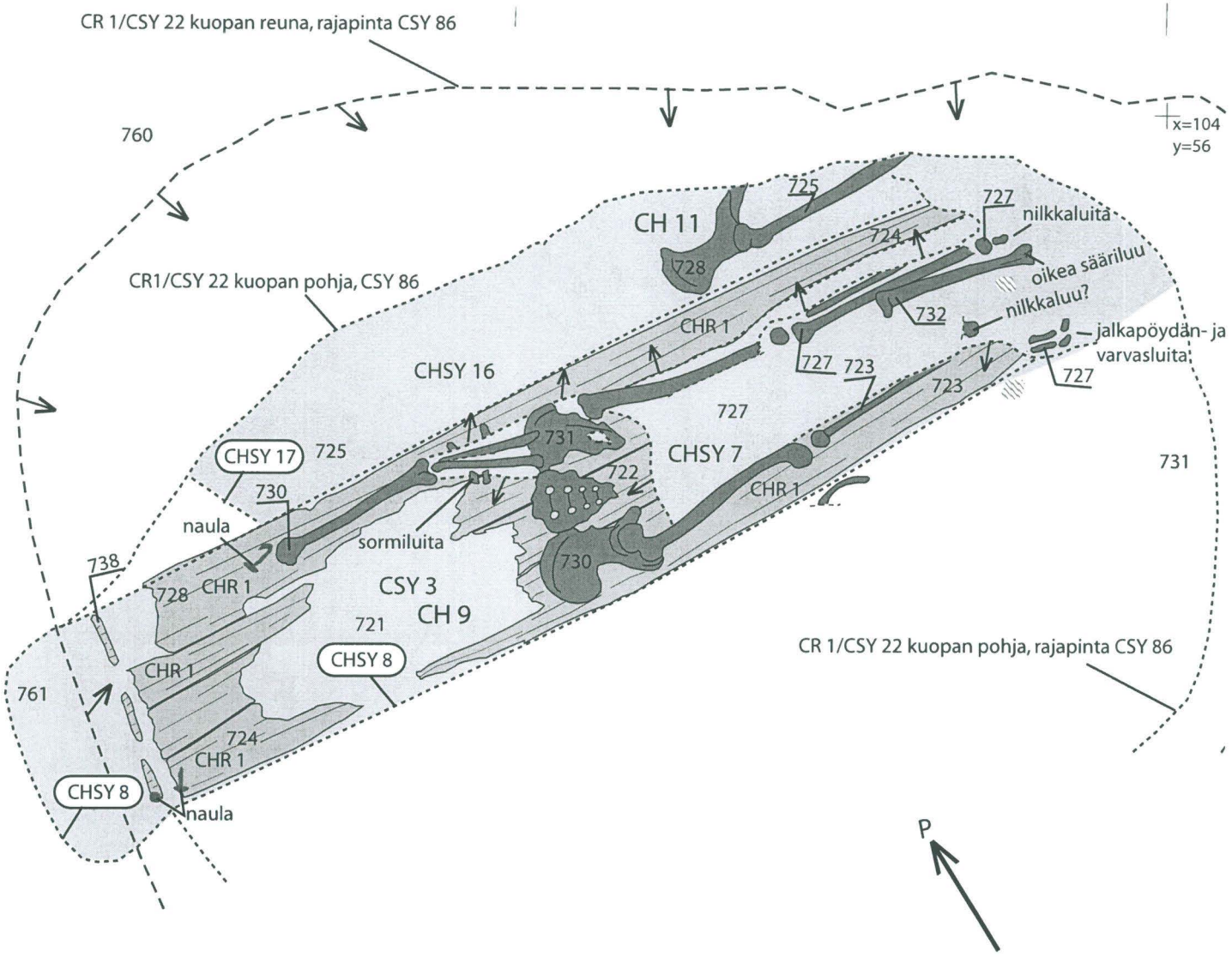

Keinotekoinen raja

Yksiköiden raja

Korkeusero

Puu

Luu

Naula

Tummaa maata hautausten yhteydessä

Hauta jossa on jäänteitä arkkurakenteesta

Haudat, hautarakenteet, hautojen täyttö ja rajapinnat:

CH 9 Hauta
- CHR 1 Haudan CH 9 arkku
- CHSY 7 Haudan CH 9 täyttö
- CHSY 8 Haudan CH 9 rajapinta

CH 11 Hauta
- CHSY 16 Haudan CH 11 täyttö
- CHSY 17 Haudan CH 11 rajapinta

Stratigrafiset yksiköt ja rajapinnat:

CSY 3 Puhdas pohjahiekka

CSY 86 Rajapinta rakenteelle CR 1

II Iin Hamina T. Kallio-Seppä 2009	Kaivausalue C Hauta CH 9, CH 11 1:10
Mittausdokumentointi Terhi Tanska 9.6.2009	MUSEOVIRASTO, RAKENNUSHISTORIAN OSASTON ARKISTO, HELSINKI
Puhtaaksi piirto: Terhi Tanska	Sturenkatu 4 PL 169 00511 Hki p. 09-40501 Hautakartta 9

0 1 m

Hautauksessa kaivettaessa havaitut luut:

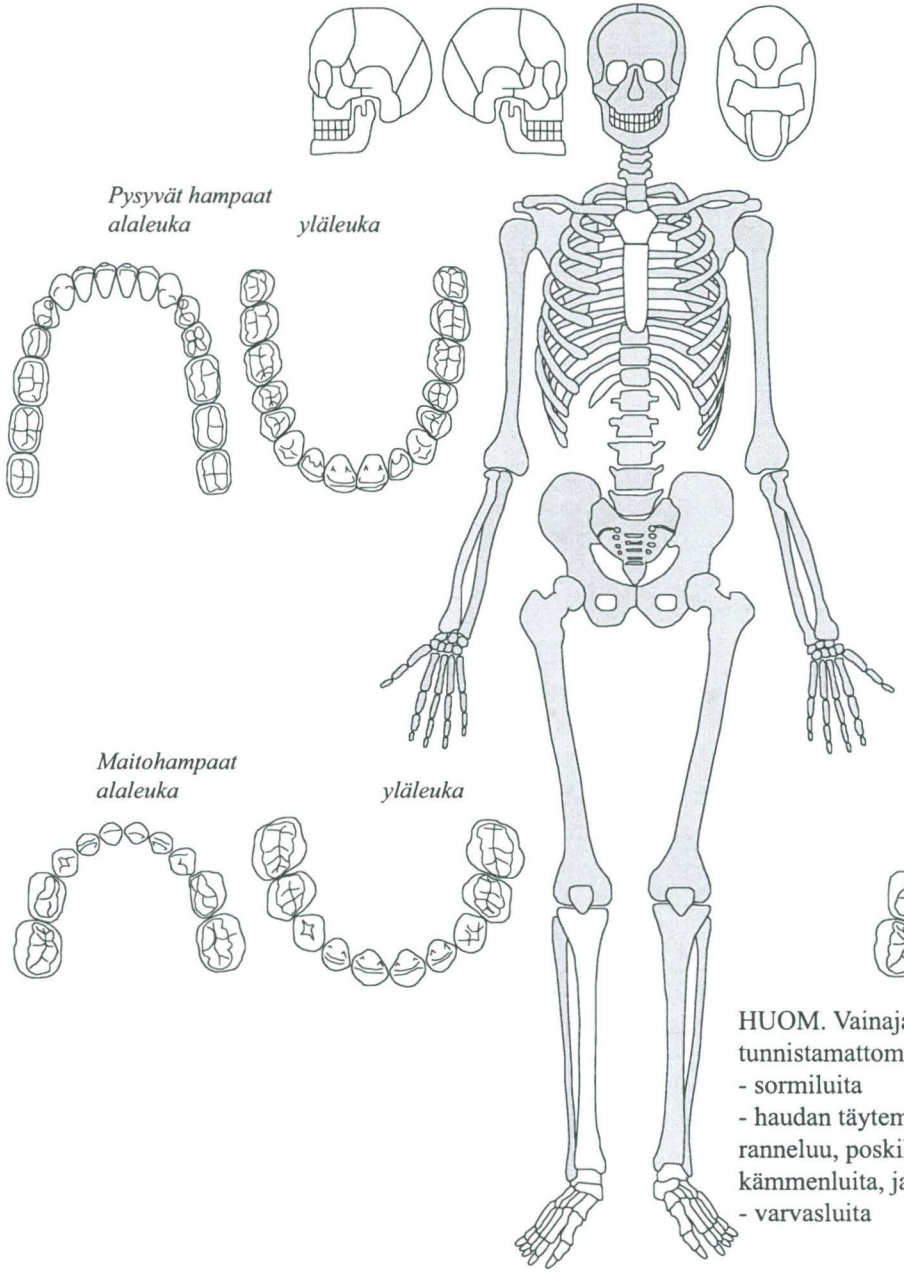

HUOM. Vainajan yhteidessä "ylimääräisiä" ja tunnistamattomia luita:
- sormiluita
- haudan täytemaasta irtoluita: vasen kylkiluu, ranneluu, poskihammas, kallon osa, kämmenluita, jalkapöydän luita
- varvasluita

Jälkityövaiheessa puhdistetut ja säilytetyt luut:

nikamia yht. 23: 1 rintanikama puuttuu

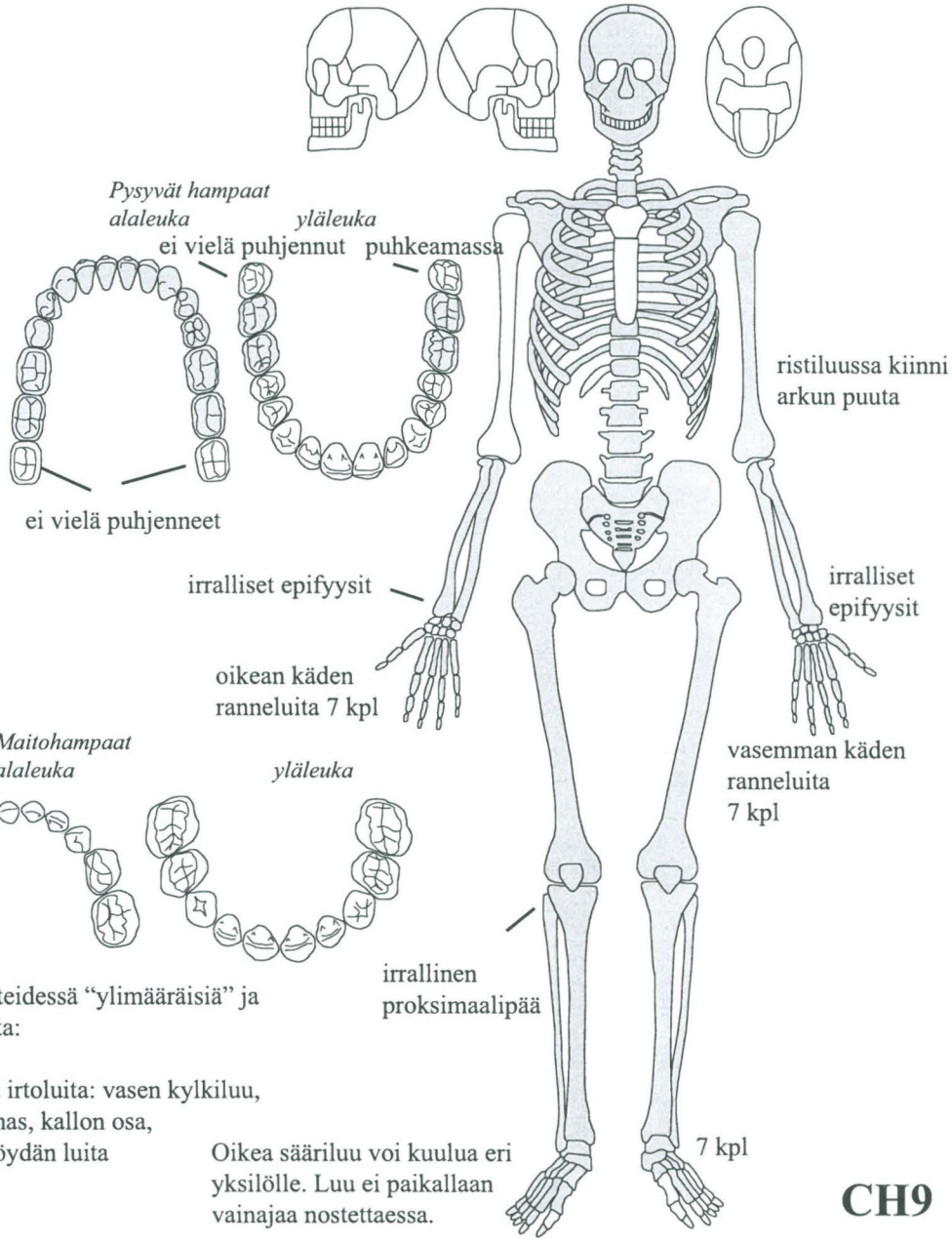

Oikea sääriluu voi kuulua eri yksilölle. Luu ei paikallaan vainajaa nostettaessa.

CH9

IIN HAMINA 2009 pelastuskaivaus, MV/RHO **HAUTA: CH10**

TUNNUKSET
Hauta: CH10
Hautauksen maa-aines: CHSY5 hiekkamaa, jossa hiiltä. Hautauksen rajoilla ei yhtä selkeää värirajaa kuin haudoilla yleensä.
Arkku: CHR47
Hautauksen rajapinta: CHSY6
Muut mahdolliset tunnukset: -

SUKUPUOLEN JA IÄN ARVIOT
Sukupuoli: nainen **Ikä:** 25–30-vuotias
Perustelut arvioille: (J-AJ)
Sukupuoli: Silmäaukon yläreuna terävä, mastoid process pienehkö ja terävä. Alaleuan nivelkulma ei suora. Lantion iskiaslovi on iso.
Ikä: Hampaiden kulumisen perusteella 25–30-vuotias.

KAIVAUSTAPA lasta/pensseli

SIJAINTITIEDOT
Kaivausalue/ruutu: 102/52, 100/52
Korkeus vainajan päältä: 7,56 m mpy (kallo), 7,54 m mpy (rintakehä), 7,57 m mpy (jalkaterät)
Korkeus vainajan alta: 7,52 m mpy
Haudan päällä: CSY2 moderni kaivanto, CH2B
Haudan alla: CH22
Hautaa leikkasi: CH2B
Hauta leikkasi: CH22

SÄILYNEISYYS JA MITAT
Hautauksen yleinen säilyneisyys: vainajan oikea puoli kaivettu pois CH2 hautakuopan kaivun yhteydessä.
Luiden yleinen säilyneisyys: huono, murentuneita
Vainajan pituus: ?

HAUTAUSTAPA
Hautauksen suunta: itä-länsi
Vainajan suunta: 270°
Hautausasento: selällään
Kädet: Vasen käsi lantion päällä. Käsivarren luut heti lantion yläpuolella.
Jalat: Päällekkäin, oikea nilkka vasemman päällä.
Pää: Kallon luut paikalla osiin hajonneena. Murskaantunut, koska on sijainnut niin pinnassa.
Muuta: Vasemman puolen kylkiluut säilyneet, oikean puoleiset lähteneen CH2 haudan kaivun yhteydessä. Vasemman sääriluun päällä hiiltynyttä jäännöstä arkun kannesta. Hautausta leikkasi CSY2 moderni kaivanto hautauksen länsipäässä, kallon eteläpuolella sekä polvien kohdalla, vainajan vasemman jalan pohjoispuolella.

LÖYDÖT
- 1 arkun naula
- Palanutta luuta 42,7 g

NÄYTTEET
Maanäytteet: -
Luunäytteet: NÄYTE 1. poskihampaan juuret, kallon yhteydestä, ruudusta 100/52.

VALOKUVAT
Digikuvat: 133, 148–153, 156

HUOMIOT
Haudan rajat eivät erottuneet pohjamaasta CSY3 selvästi. Haudan pään päällä CSY2 maakerrosta, jalkojen ja keskivartalon päällä haudan täytemaata CHSY5.



Kuva 126096:150.

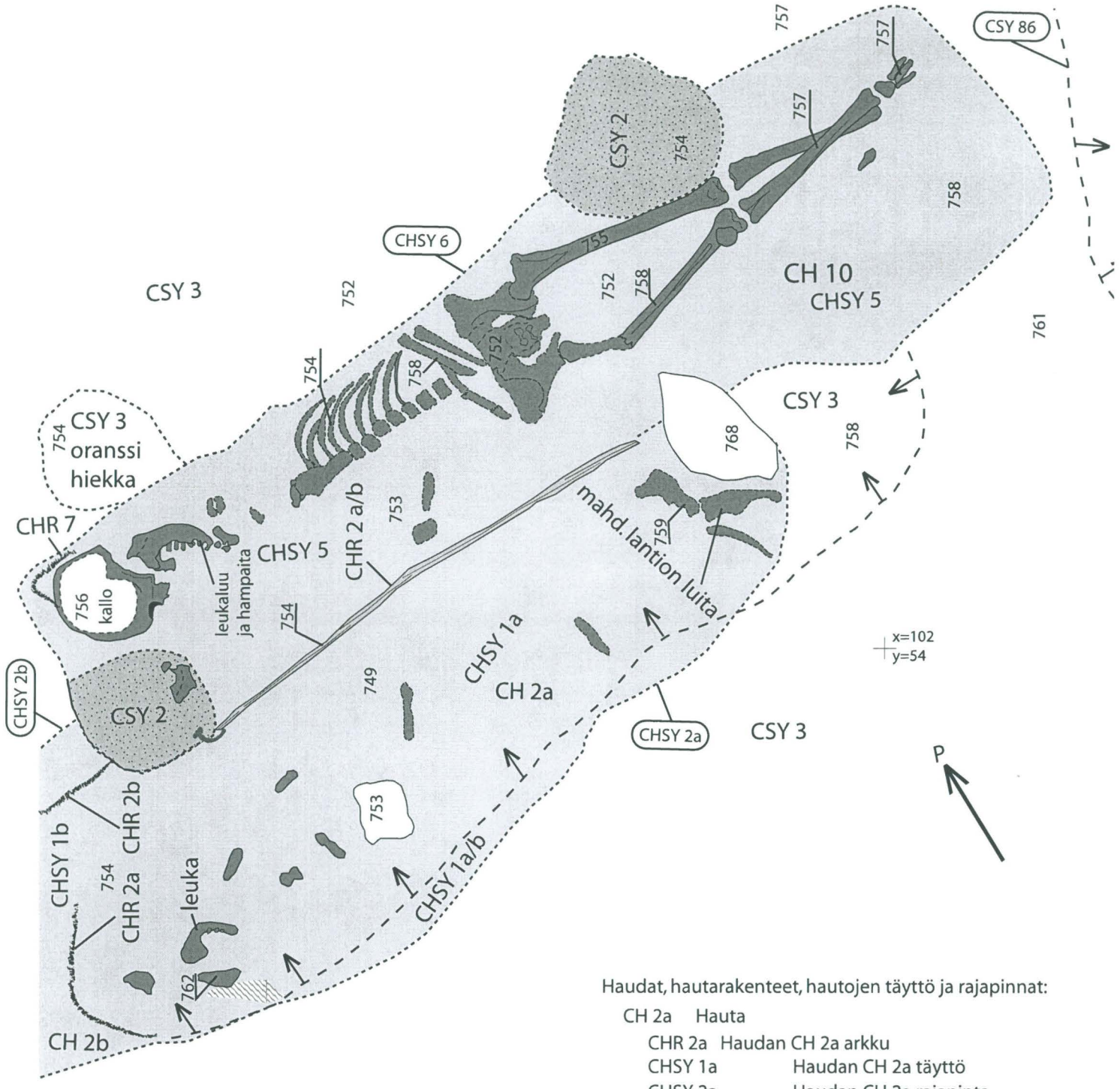

Keinotekoinen raja

Yksiköiden raja

Korkeusero

Puu-/hiili-/luurantu

Kivi

Puu

Luu

Naula

Hauta jossa on jäänteitä arkkurakenteesta

Stratigrafiset yksiköt ja rajapinnat:

CSY 2 Sekoittunut tummanruskea kerros
CSY 3 Puhdas pohjahiekka
CSY 86 Rajapinta luukuopalle CR 1

Haudat, hautarakenteet, hautojen täyttö ja rajapinnat:

CH 2a Hauta
- CHR 2a Haudan CH 2a arkku
- CHSY 1a Haudan CH 2a täyttö
- CHSY 2a Haudan CH 2a rajapinta

CH 2b Hauta
- CHR 2b Haudan CH 2b arkku
- CHSY 1B Haudan CH 2b täyttö
- CHSY 2b Haudan CH 2b rajapinta

CH 10 Hauta
- CHR 7 Haudan CH 10 arkku
- CHSY 5 Haudan CH 10 täyttö
- CHSY 6 Haudan CH 10 rajapinta

0 1 m

II Iin Hamina T. Kallio-Seppä 2009	Kaivausalue C Hauta CH 10 1:10
Mittausdokumentointi Terhi Tanska 10.6.2009 Puhtaaksi piirto: Terhi Tanska	MUSEOVIRASTO, RAKENNUSHISTORIAN OSASTON ARKISTO, HELSINKI Sturenkatu 4 PL 169 00511 Hki p. 09-40501 Hautakartta 10

Hautauksessa kaivettaessa havaitut luut:

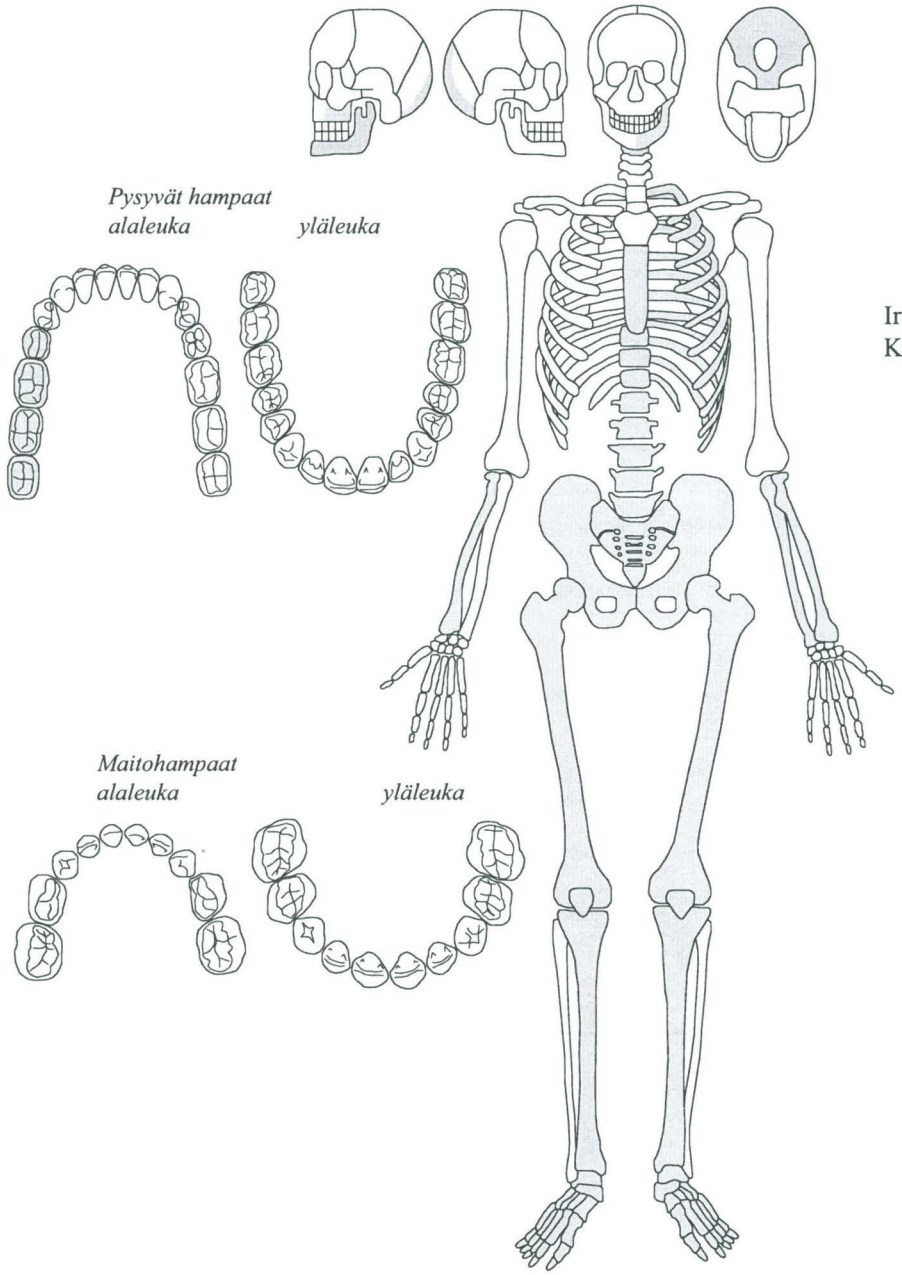

Jälkityövaiheessa poistetut (pun.) ja säilyteyt (kelt.) luut:

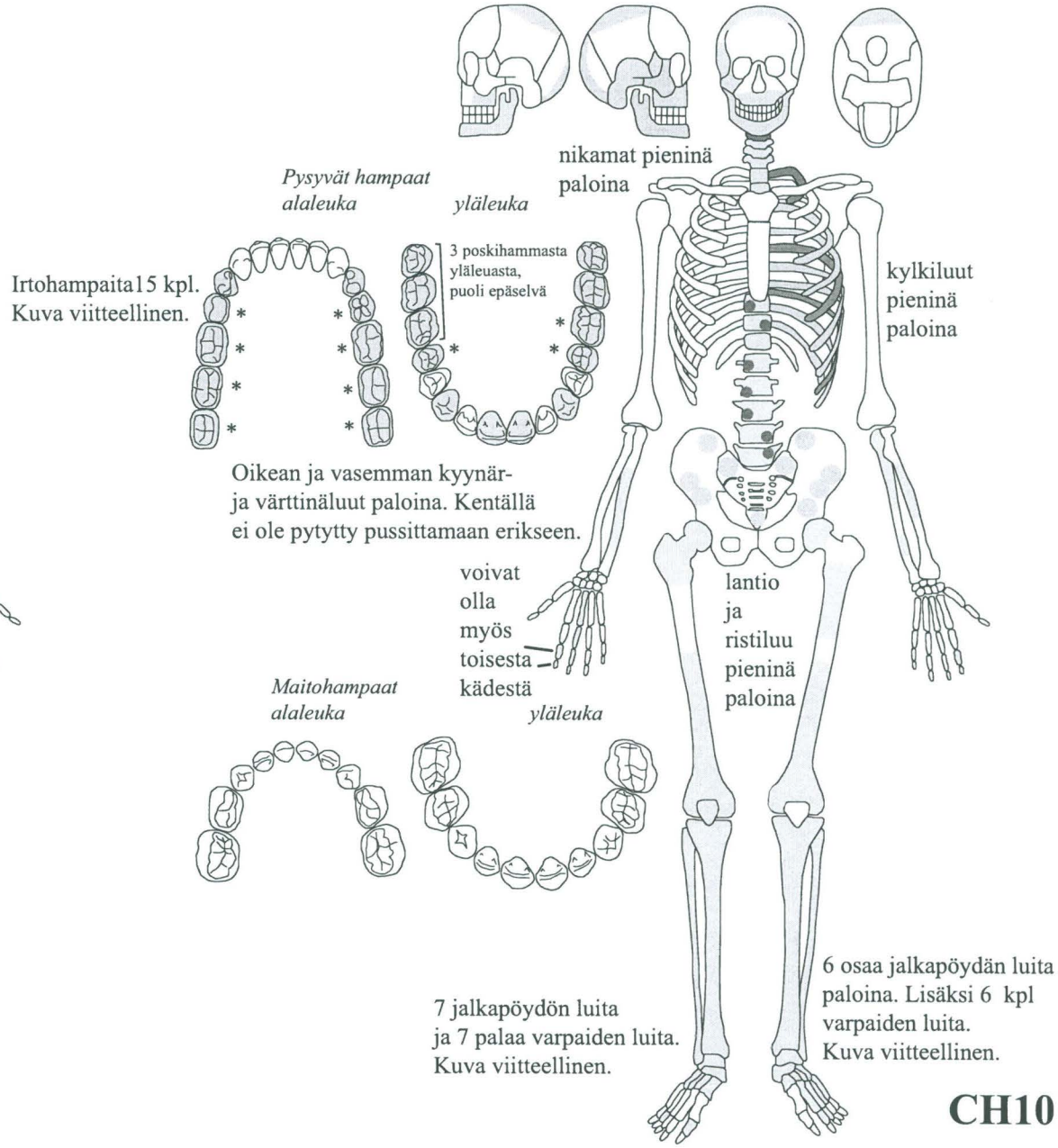

CH10

IIN HAMINA 2009 pelastuskaivaus, MV/RHO **HAUTA: CH11**

TUNNUKSET
Hauta: CH11
Hautauksen maa-aines: CHSY16 hiekkamaa, jossa hiiltä ja savea. Paikoin palanutta luuta ja hiiltynyttä maata.
Arkku: CHR52
Hautauksen rajapinta: CHSY17 (erottui itäisen päädyn osalta selvästi CR1 luukuopan reunassa)
Muut mahdolliset tunnukset: CH11B tunnuksen saaneita irtoluita vainajan päällä täytemaassa.

SUKUPUOLEN JA IÄN ARVIOT
Sukupuoli: nainen **Ikä:** aikuinen, noin 50-vuotias
Perustelut arvioille: (J-AJ)
Sukupuoli: Lantion iskiaslovi on leveä.
Ikä: Hampaiden kulumisen ja häpyliitoksen perusteella noin 50-vuotias.

KAIVAUSTAPA lasta/pensseli

SIJAINTITIEDOT
Kaivausalue/ruutu: 102/54, 204/54, 204/56
Korkeus vainajan päältä: 7,25 m mpy (jalkaterät), 7,27 m mpy (lantio), 7,22 m mpy (kylkiluut)
Korkeus vainajan alta: 7,14 m mpy (keskivartalo), 7,20 m mpy (jalat)
Haudan päällä: CH11B toisen vainajan irrallisia luita, CR1 luukuoppa, CH9
Haudan alla: CH13, CH14, CSY3 pohjahiekka
Hautaa leikkasi: CR1 luukuoppa, CH9
Hauta leikkasi: CH13, CH14

SÄILYNEISYYS JA MITAT
Hautauksen yleinen säilyneisyys: Vainajan vasemman puolen luut suurilta osin hävinneet.
Luiden yleinen säilyneisyys: Säilyneet luut hyväkuntoisia.
Vainajan pituus: oikean jalan pituus 85 cm

HAUTAUSTAPA
Hautauksen suunta: itä-länsi
Vainajan suunta: 270°
Hautausasento: selällään
Kädet: Rinnan kohdalta löytyi sormen luu, joten kädet mahdollisesti käännetty rinnalle.
Jalat: vierekkäin suorana
Pää: Kallon osa löydettiin vainajan lantion kohdalta. Mahdollisesti eri yksilöstä (CH11B). Kallo ei siis kokonaisuudessaan säilynyt.
Muuta:
Kivet: Jalkojen päällä neljä kiveä noin korkeudella 7,38 m mpy. Kivien ja vainajan välissä noin 5 cm maa-ainesta, joten kivet haudan täyttömaassa.

LÖYDÖT
- 1 arkun naula
- Palanutta luuta noin 150 g

NÄYTTEET
Maanäytteet: - **Luunäytteet: -**

VALOKUVAT
Digikuvat: 177, 178, 186, 195

HUOMIOT
Luukuopan CR1 profiilista kaivettu haudan täyttömaa CSY16 sisälsi luita, jotka olivat löytöpaikallaan irrallisia. Saivat tunnuksen CH11B.
Hauta CH11 samassa tasossa haudan CH9 kanssa. CH11 ja CH14 hautojen välillä noin 2–3 cm kaivamatonta maata.



Kuva 126096:177.

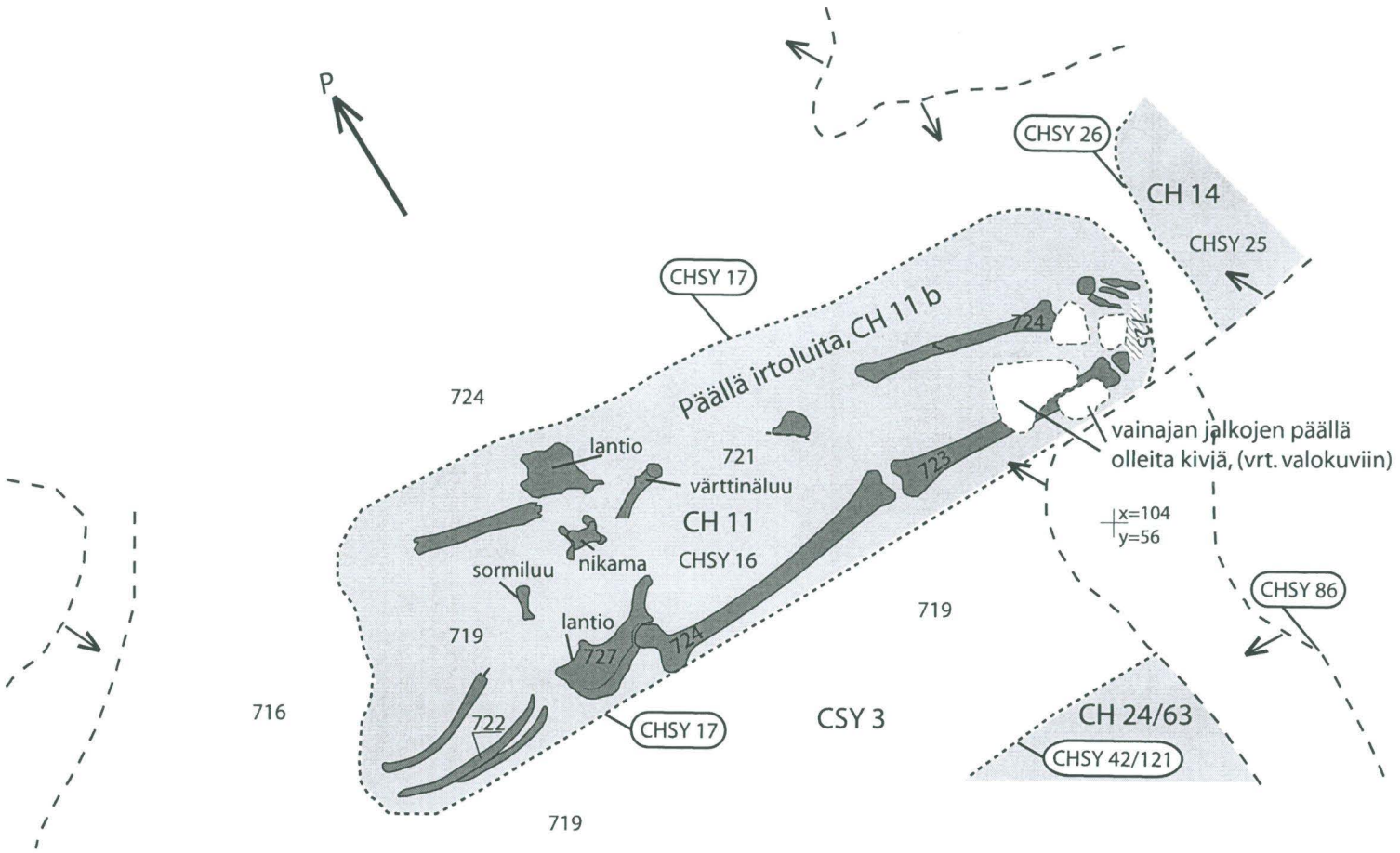

Keinotekoinen raja

Yksiköiden raja

Korkeusero

Kivi

Luu

Naula

Tummaa maata hautausten yhteydessä

Palanut kerros/palojälki

Hauta jossa on jäänteitä arkkurakenteesta

Haudat, hautarakenteet, hautojen täyttö ja rajapinnat:

CH 22 Hauta
- CHR 11 Haudan CH 22 arkku
- CHSY 37 Haudan CH 22 täyttö
- CHSY 38 Haudan CH 22 rajapinta

CH 29 Hauta
- CHR Haudan CH 29 arkku
- CHSY 51 Haudan CH 29 täyttö
- CHSY 52 Haudan CH 29 rajapinta

CH 11 Hauta
- CHSY 16 Haudan CH 11 täyttö
- CHSY 17 Haudan CH 11 rajapinta

CH 4/63 Hauta
- CHSY 41/ 120 Haudan CH 24/63 täyttö
- CHSY 42/ 121 Haudan CH 24/63 rajapinta

Stratigrafiset yksiköt:

CSY 3 Puhdas pohjahiekka

Rakenteet ja rajapinnat:

CR 1/CSY 22 Luukuoppa ja sen täyttömaa

CSY 86 Rajapinta rakenteelle CR 1

II Iin Hamina T. Kallio-Seppä 2009	Kaivausalue C Hauta CH 11 1:10
Mittausdokumentointi Terhi Tanska 15.6.2009	MUSEOVIRASTO, RAKENNUSHISTORIAN OSASTON ARKISTO, HELSINKI
Puhtaaksi piirto: Terhi Tanska	Sturenkatu 4 PL 169 00511 Hki p. 09-40501 Hautakartta 11

0 1 m

Hautauksessa kaivettaessa havaitut luut:

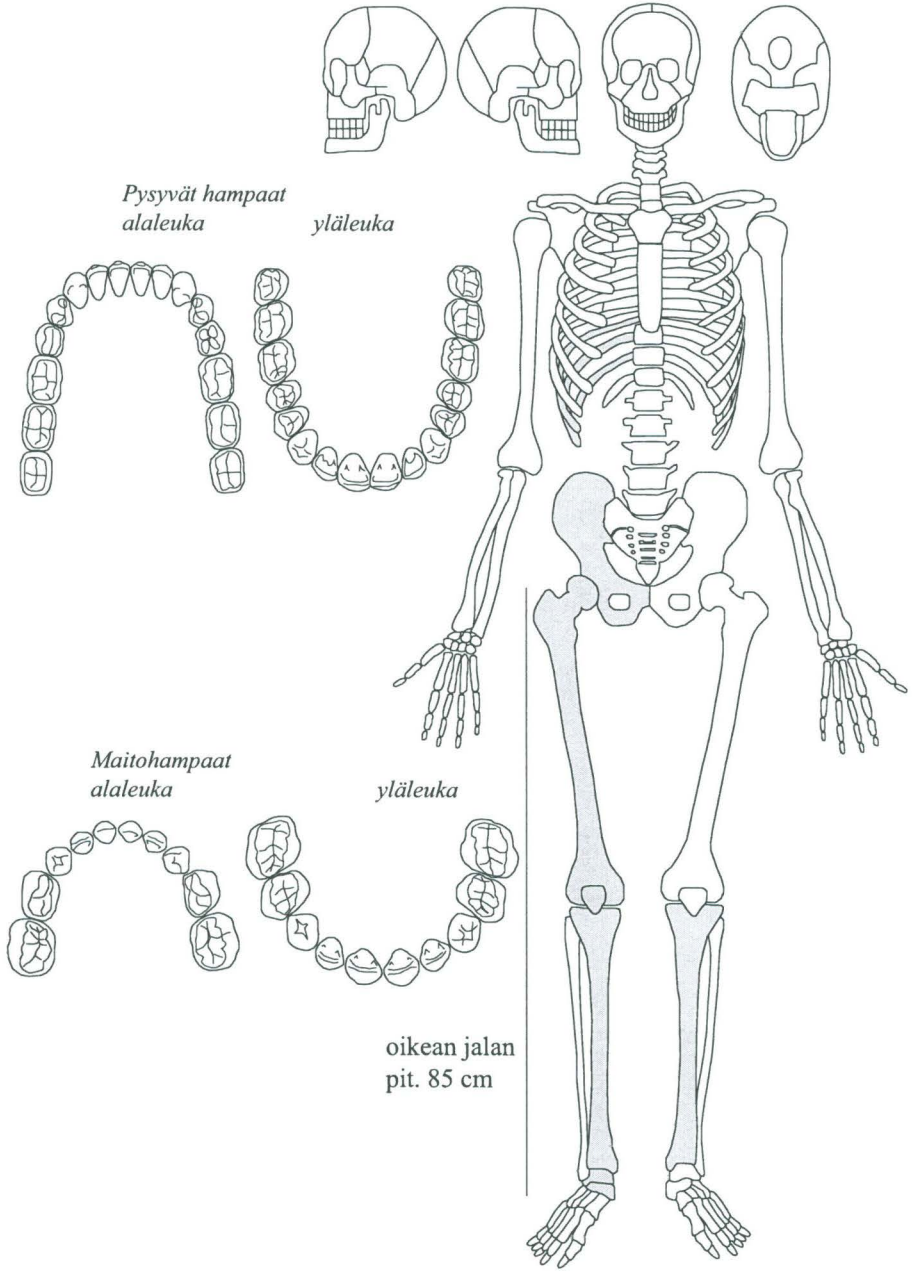

Jälkityövaiheessa puhdistetut ja säilytetyt luut:

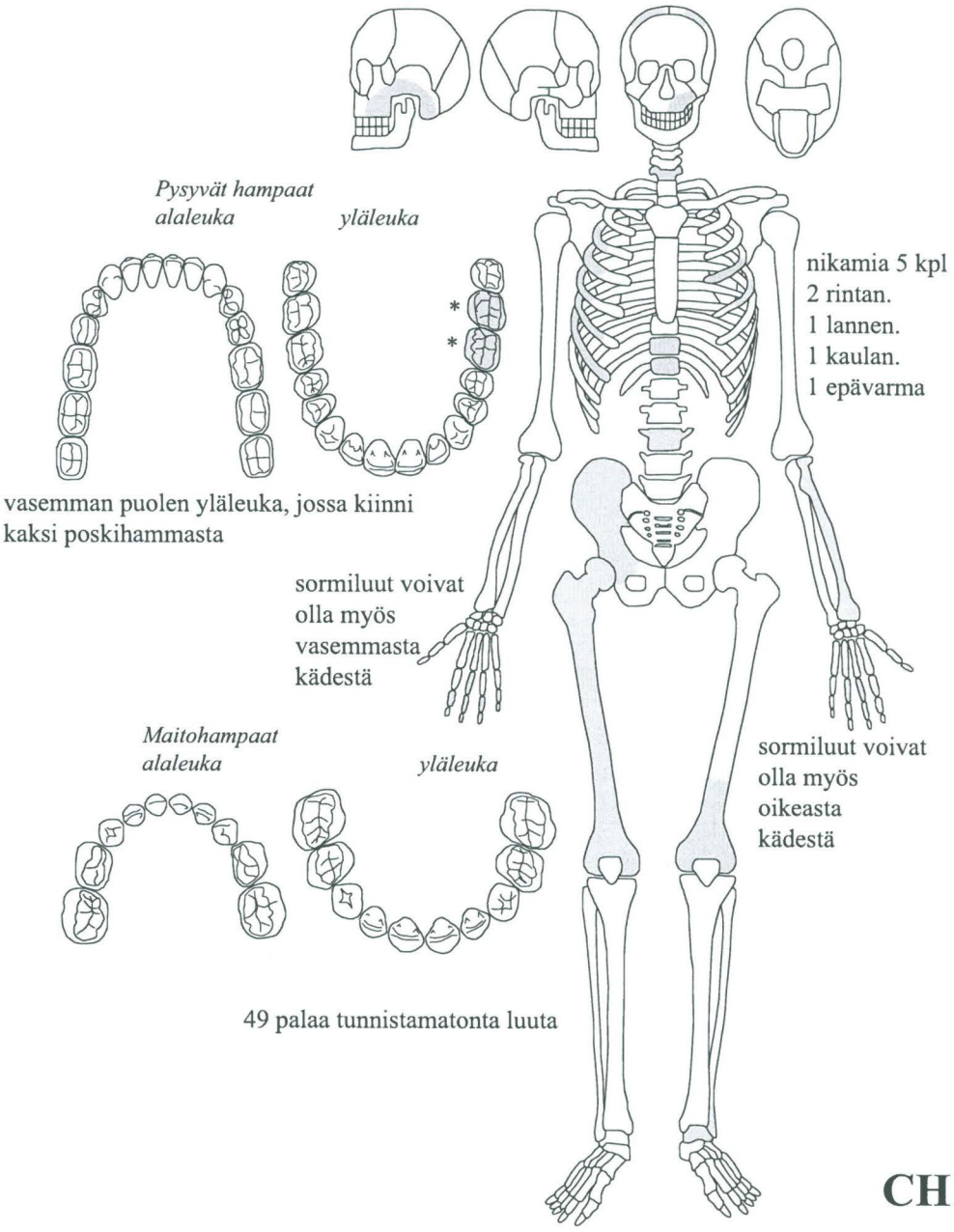

CH11

IIN HAMINA 2009 pelastuskaivaus, MV/RHO **HAUTA: CH11B**

TUNNUKSET
Hauta: CH11B
Hautauksen maa-aines: -
Arkku: -
Hautauksen rajapinta: -
Muut mahdolliset tunnukset: -

SUKUPUOLEN JA IÄN ARVIOT
Sukupuoli: nainen **Ikä:** 35–45-vuotias
Perustelut arvioille: (J-AJ & TH)
Sukupuoli: Alaleuan muoto naismainen ja siro. Hampaat pienikokoiset.
Ikä: Hampaiden kulumisen perusteella 35–45-vuotias.

KAIVAUSTAPA lasta

SIJAINTITIEDOT
Kaivausalue/ruutu: 102–104/54
Korkeus vainajan päältä: luut sijaitsivat noin korkeudella 7,44 m mpy
Korkeus vainajan alta: noin 7,30–7,25 m mpy
Haudan päällä: CR1 luukuoppa, CH9
Haudan alla: CH11 vainajan luita
Hautaa leikkasi: CH11
Hauta leikkasi: CH13, CH14

SÄILYNEISYYS JA MITAT
Hautauksen yleinen säilyneisyys: vainajan luut irrallisina (?) vainajan CH11 hautauksen päällä ja vainajan luiden seassa
Luiden yleinen säilyneisyys: melko hyvä, mutta useat luut osissa, koska ovat irtoluita
Vainajan pituus: ?

HAUTAUSTAPA
Hautauksen suunta: ?
Vainajan suunta: ?
Hautausasento: ?
Kädet: ?
Jalat: ?
Pää: ?
Muuta: vainajan luut irrallisina vainajan CH11 päällä

LÖYDÖT
- Palanutta luuta

NÄYTTEET
Maanäytteet: -
Luunäytteet: NÄYTE 1. irrallisesta hampaasta
Hiilinäytteet: NÄYTE 2 CHSY16 maakerroksesta löytynyt hiiltynyt puupala.

VALOKUVAT
Digikuvat: -

HUOMIOT
CH11B tunnuksen saaneet luut sijaitsivat irrallisina (?) CH11 vainajan luiden päällä. Luista osa näkyy CH11 vainajan tasopiirroksessa, osa on dokumentointivaiheessa jo nostettu maasta. Kyseessä ei siis kokonainen paikallaan ollut vainaja, jonka luut olisivat olleet artikuloituneena.

Hautauksessa kaivettaessa havaitut luut:

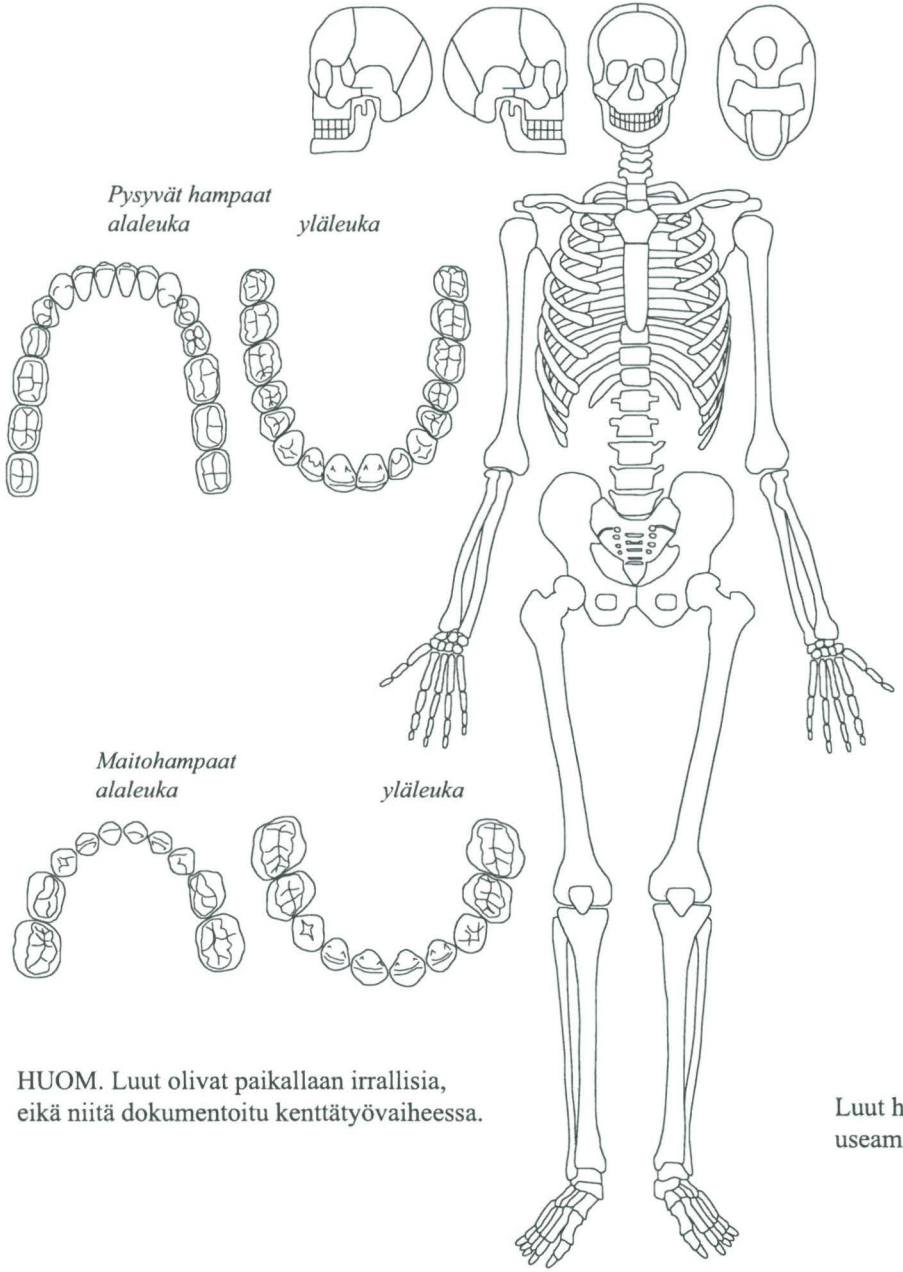

HUOM. Luut olivat paikallaan irrallisia, eikä niitä dokumentoitu kenttätyövaiheessa.

Jälkityövaiheessa puhdistetut ja säilytetyt luut:

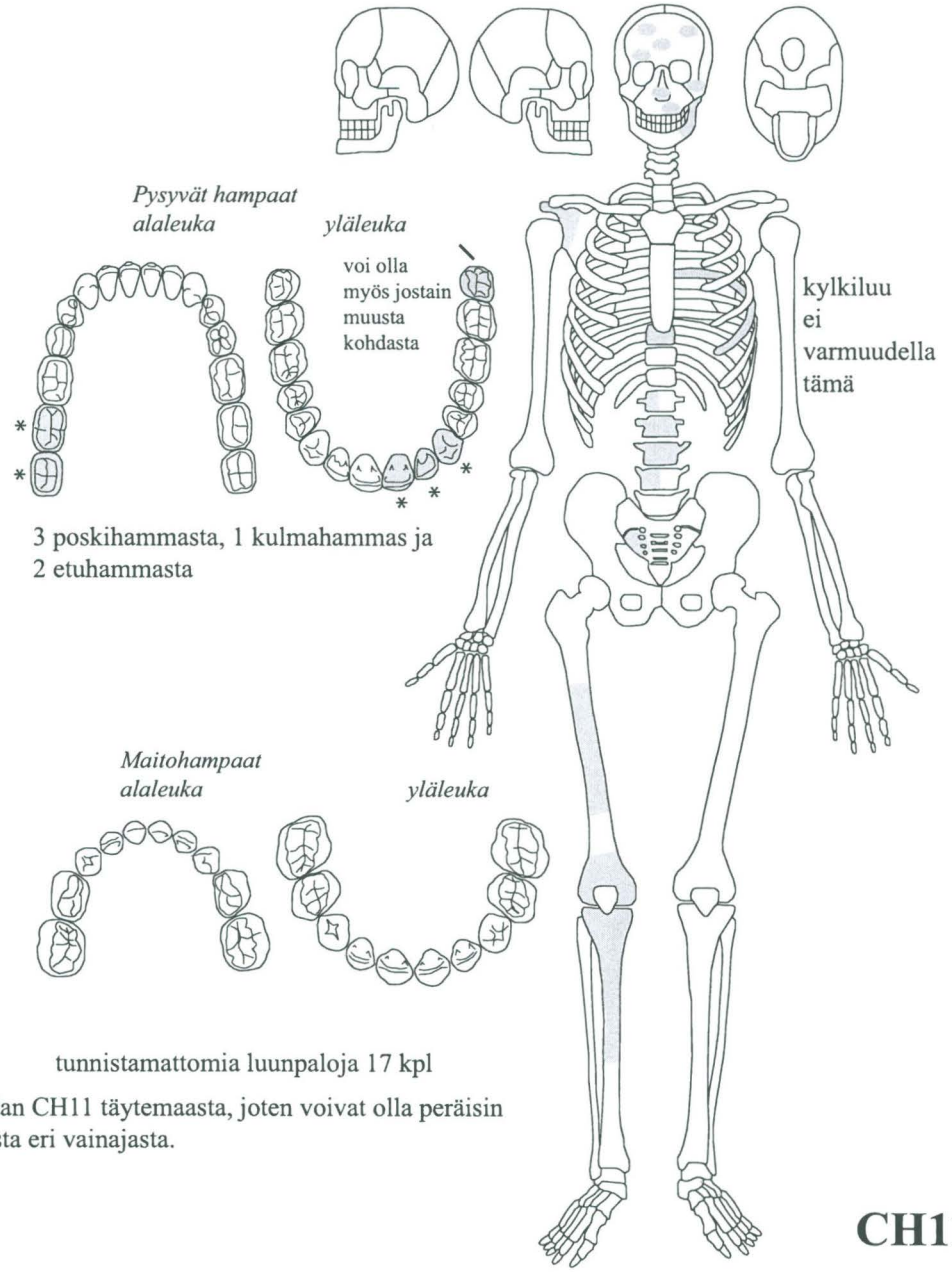

3 poskihammasta, 1 kulmahammas ja 2 etuhammasta

tunnistamattomia luunpaloja 17 kpl

Luut haudan CH11 täytemaasta, joten voivat olla peräisin useammasta eri vainajasta.

CH11B

IIN HAMINA 2009 pelastuskaivaus, MV/RHO **HAUTA: CH12**

TUNNUKSET
Hauta: CH12
Hautauksen maa-aines: CHSY11
Arkku: ?
Hautauksen rajapinta: CHSY12
Muut mahdolliset tunnukset: -

SUKUPUOLEN JA IÄN ARVIOT
Sukupuoli: ?
Ikä: ?

KAIVAUSTAPA ei kaivettu, dokumentoitiin hautauksen kaivausalueella näkyneet rajat

SIJAINTITIEDOT
Kaivausalue/ruutu: 108/48, pohjoislaajennus II
Korkeus vainajan päältä: 7,11 m mpy (kallo)
Korkeus vainajan alta: ?
Haudan päällä: CSY40
Haudan alla: tod. näk. puhdas pohjamaa CSY3
Hautaa leikkasi: ?
Hauta leikkasi: ?

SÄILYNEISYYS JA MITAT
Hautauksen yleinen säilyneisyys: esillä haudan pääpuoli (eli läntinen pääty), keski- ja alavartalo jatkuivat kaivamattomaan profiiliin.
Luiden yleinen säilyneisyys: ? ei kaivettu
Vainajan pituus: ?

HAUTAUSTAPA
Hautauksen suunta: koillinen-lounas?
Vainajan suunta: 220–240°?
Hautausasento: selällään?
Kädet: ?
Jalat: ?
Pää: Hautauksen lounaispäässä
Muuta: Vainajan kallosta irtosi ylin osa kaivinkoneella kaivun yhteydessä.

LÖYDÖT -

NÄYTTEET
Maanäytteet: -
Luunäytteet: -

VALOKUVAT
Digikuvat: 140, 141, 145

HUOMIOT

Hauta sijaitsi kaivausalue C:n pohjoislaajennus II:n pohjoisosassa, ja meni suurilta osin kaivamattomaan pohjoisprofiiliin. Ei kaivettu. Haudan ja vainajan suunta hieman tavallisesta itä-länsi-suunnasta poikkeava.



Kuva 126096:141.

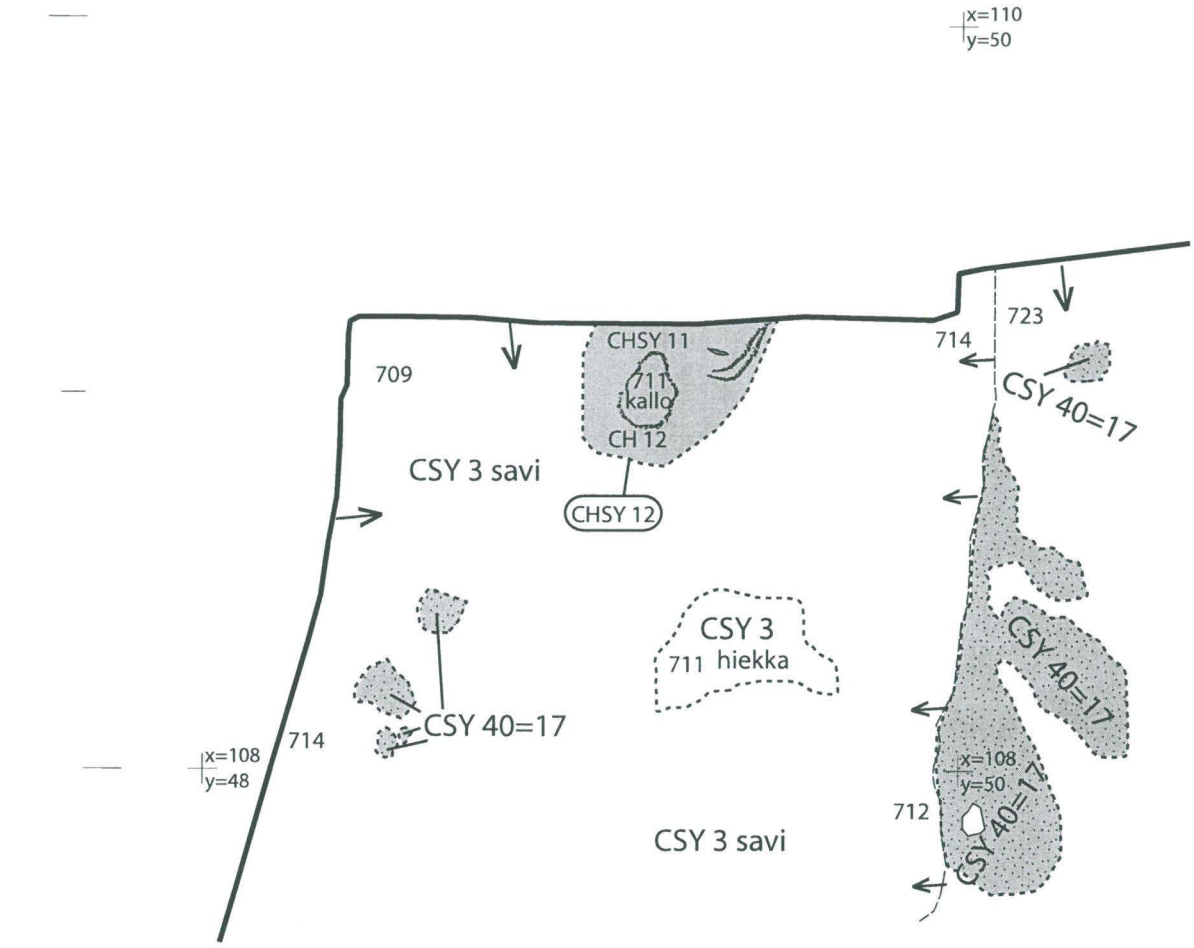

Keinotekoinen raja

Yksiköiden raja

Korkeusero

Kivi

Luu

Puu-/hiili-/luurantu

Naula

Hauta jossa ei jälkiä arkkurakenteesta

Stratigrafiset yksiköt:

CSY 3 Puhdas pohjahiekka

CSY 17=40 Ruskea hiekka

Haudat, hautarakenteet, hautojen täyttö ja rajapinnat:

CH 12 Hauta

CHSY 11 Haudan CH 12 täyttö

CHSY 12 Haudan CH 12 rajapinta

P

0 1 m

II Iin Hamina T. Kallio-Seppä 2009	Kaivausalue C CH 12 1:20
Mittausdokumentointi: Terhi Tanska 5. ja 10.6.2009 Puhtaaksi piirto: Terhi Tanska	MUSEOVIRASTO, RAKENNUSHISTORIAN OSASTON ARKISTO, HELSINKI Sturenkatu 4 PL 169 00511 Hki p. 09-40501 Hautakartta 12

Hautauksessa kaivettaessa havaitut luut:

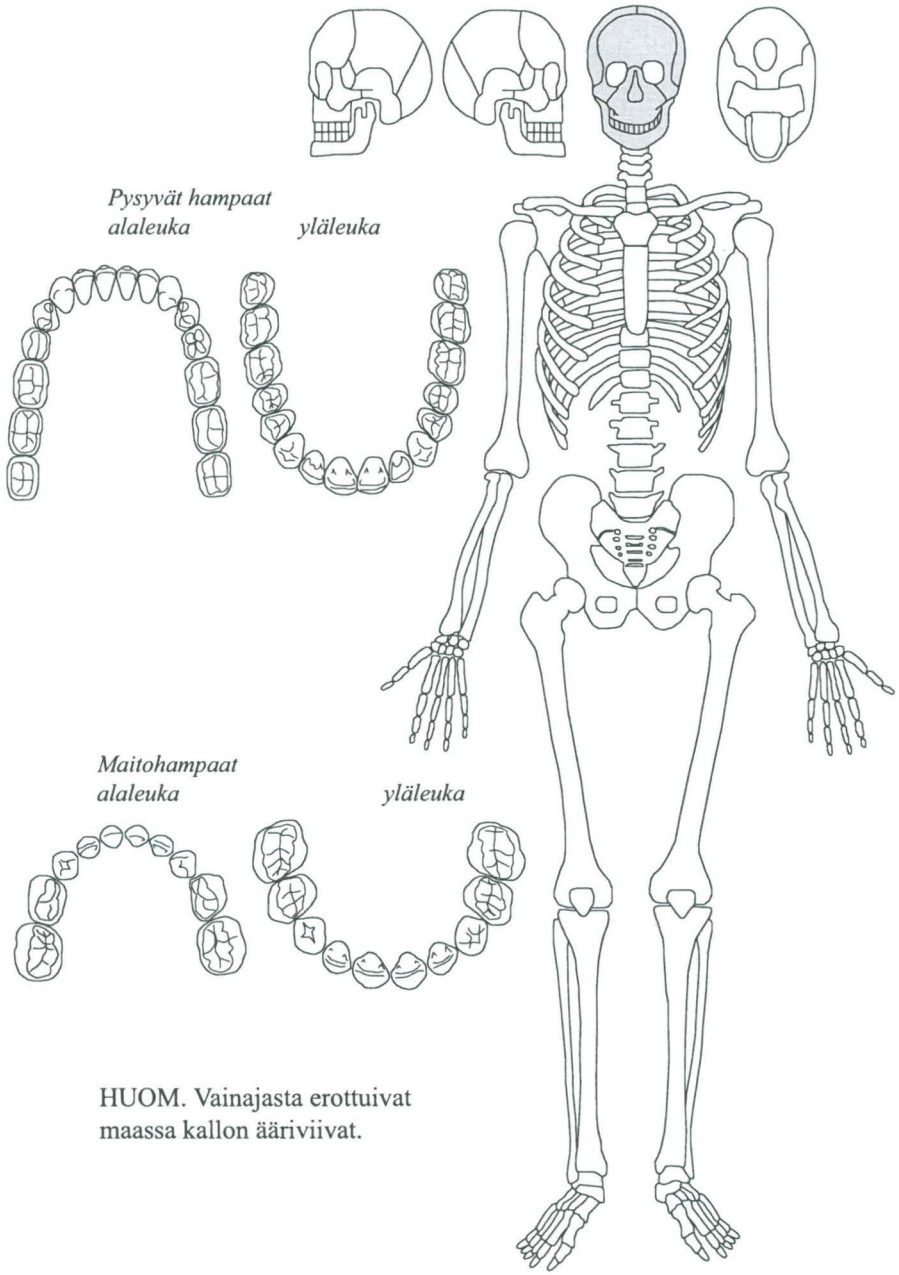

HUOM. Vainajasta erottuivat maassa kallon ääriviivat.

Jälkityövaiheessa poistetut ja säilytetyt luut:

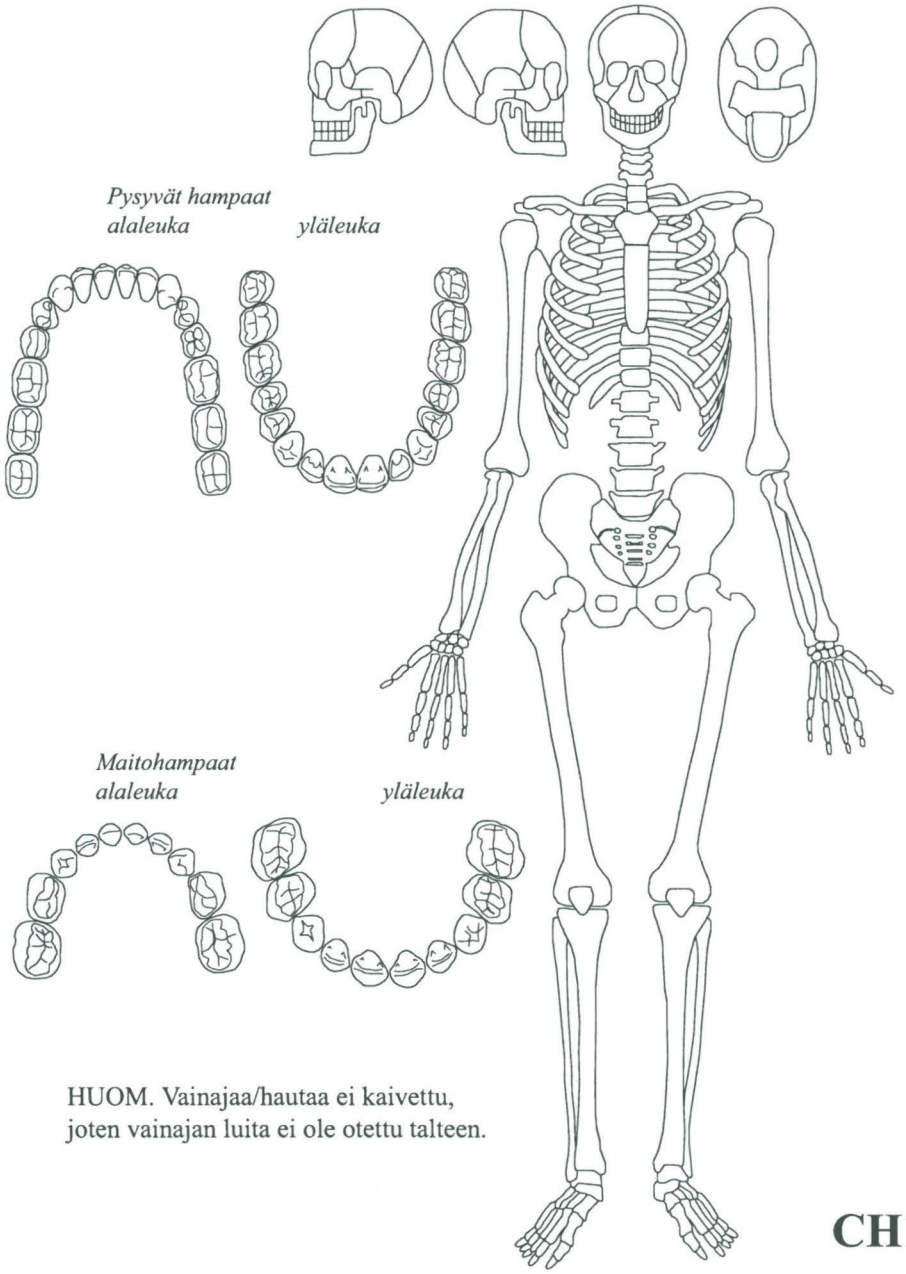

HUOM. Vainajaa/hautaa ei kaivettu, joten vainajan luita ei ole otettu talteen.

CH12

IIN HAMINA 2009 pelastuskaivaus, MV/RHO **HAUTA: CH13**

TUNNUKSET
Hauta: CH13
Hautauksen maa-aines: CHSY19 hiekkamaata, jossa hiiltä.
Arkku: ? Ei nauloja, ei selkeää puurakennetta vainajan alla. Paikoin tummempaa, hiiltynyttä ainesta vainajan ylävartalon yhteydessä. Tasokartoissa erottuu korkeudella 7,73 m mpy puun tai luun pala haudan kohdalla. Tuolloin ei hautaa kuitenkaan ollut vielä tunnistettu. Voinut olla esimerkiksi vainajan oikea reisi, mutta voinut olla myös arkun kannen osa.
Hautauksen rajapinta: CHSY20
Muut mahdolliset tunnukset: -

SUKUPUOLEN JA IÄN ARVIOT
Sukupuoli: mies? **Ikä:** noin 22-vuotias
Perustelut arvioille: (J-AJ)
Sukupuoli: Alaleuka järeä, mikä viittaisi mieheen. Muita luita ei ollut mahdollista käyttää määrittelyyn.
Ikä: Kaikki hampaat jo puhjenneet, eli ainakin 18-vuotias. Kulumisen perusteella noin 22-vuotias.

KAIVAUSTAPA lasta/pensseli

SIJAINTITIEDOT
Kaivausalue/ruutu: 104/54
Korkeus vainajan päältä: 7,64 m mpy (alaleuka), 7,60 m mpy (oikea käsivarsi), 7,62 m mpy (vasen reisiluu)
Korkeus vainajan alta: 7,58 m mpy (rintakehä), 7,56 m mpy (lantio)
Haudan päällä: CH11, CSY46
Haudan alla: CSY3 pohjahiekka
Hautaa leikkasi: CH11, CSY46, CSY4/CSY7 viemärikaivanto
Hauta leikkasi: CSY3 pohjahiekka

SÄILYNEISYYS JA MITAT
Hautauksen yleinen säilyneisyys: Huono, hautaus tuhoutunut molemmista päistään. Eteläpuolella hautausta leikkasi CH11 hauta, pohjoispuolella maakerros CSY46 ja viemärikaivanto CSY4/CSY7.
Luiden yleinen säilyneisyys: Huono, luut erottuivat suurilta osin vain heikkona kohoumana maassa.
Vainajan pituus: säilynyt osa noin 85 cm

HAUTAUSTAPA
Hautauksen suunta: koillinen-lounas
Vainajan suunta: 210°
Hautausasento: selällään
Kädet: Kädet käännetty rinnalle. Vasen ylempänä rinnalla, oikea alempana vatsan kohdalla.
Jalat: Vasemmasta jalasta 15 cm jäljellä. Ei oikeaa jalkaa. Katkenneet CSY46 maakerroksen yhteydessä.
Pää: Alaleuka paikalla niin, että hampaat ylöspäin. Kallon muut osat lähteneet CH11 haudan kaivun yhteydessä. Vainajan alaleuan keskellä suuri pala palanutta eläimen luuta. Palaneen luun palassa selvät leikkausjäljet.
Muuta: Vainaja erittäin pieni ja kapea.

LÖYDÖT

- Palaneen luun pala vainajan suussa. Peräisin eläimen putkiluusta. Palassa selviä leikkausjälkiä.
- Palanutta luuta yhteensä 10,8 g

NÄYTTEET

Maanäytteet: - **Luunäytteet: -**

VALOKUVAT

Digikuvat: 161–163, 166

HUOMIOT

Haudan suunta poikkesi yleisestä hautasuunnasta!
Hautauksen reuna seurailee vainajan rajoja. Ei siis juurikaan ylimääräistä haudan täyttöä vainajan sivuilla.



Kuva 126096:161.

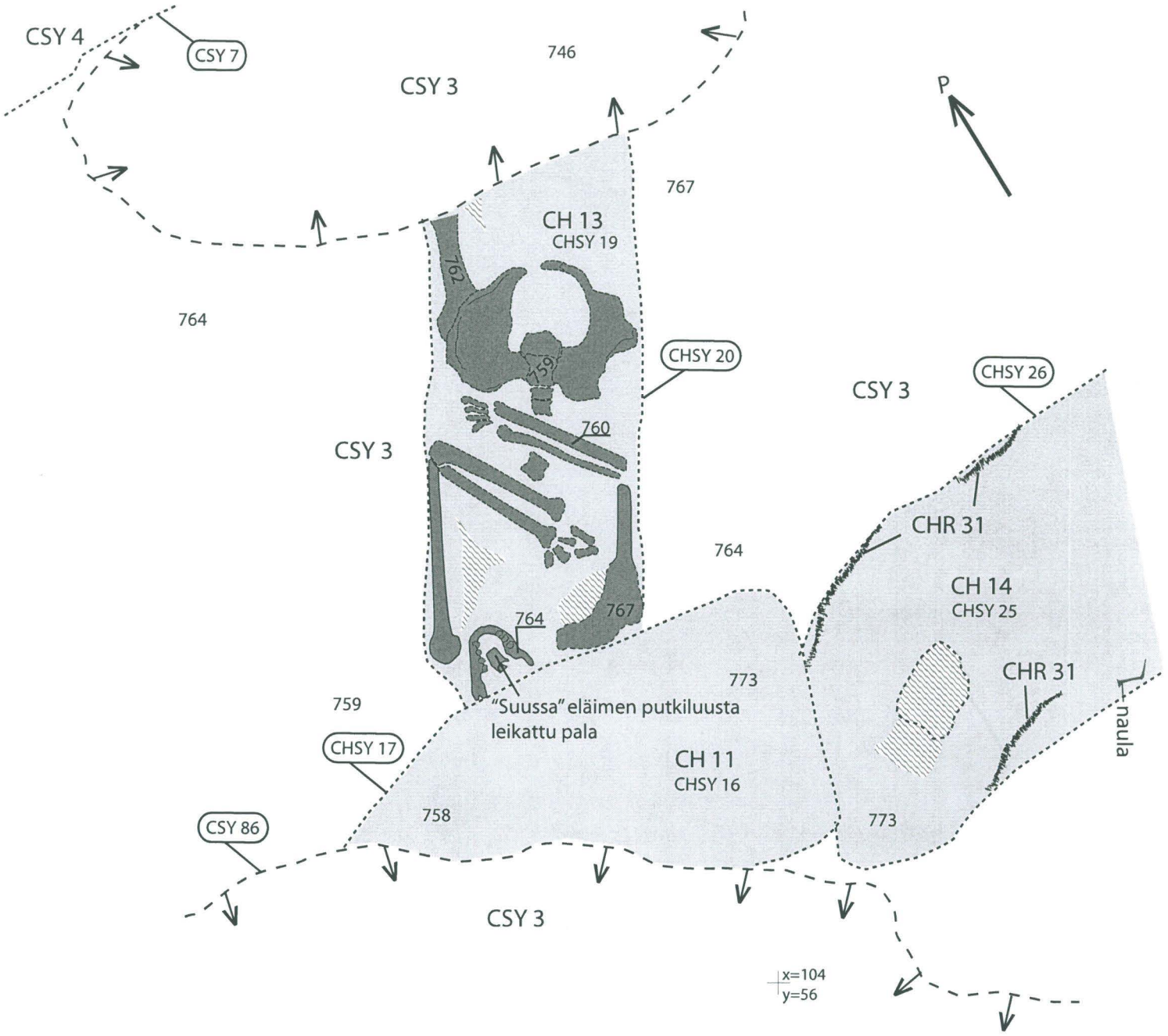

Keinotekoinen raja
Yksiköiden raja
Korkeusero
Puu-/hiili-/luurantu
Kivi
Luu
Naula
Tummaa maata hautausten yhteydessä
Hauta jossa on jäänteitä arkkurakenteesta

Haudat, hautarakenteet, hautojen täyttö ja rajapinnat:

CH 13 Hauta
- CHSY 1b Haudan CH täyttö
- CHSY 2b Haudan CH rajapinta

CH 11 Hauta
- CHSY 16 Haudan CH 11 täyttö
- CHSY 17 Haudan CH 11 rajapinta

CH 14 Hauta
- CHR 31 Haudan CH 14 arkku
- CHSY 25 Haudan CH 14 täyttö
- CHSY 26 Haudan CH 14 rajapinta

Stratigrafiset yksiköt:
- CSY 3 Puhdas pohjahiekka
- CSY 4 Vesijohto-/viemärikaivannon täyttö

Rakenteet ja rajapinnat:
- CSY 7 Rajapinta CSY 4 viemärikaivannolle
- CSY 86 Rajapinta CR 1 kaivannolle

0 1 m

II Iin Hamina T. Kallio-Seppä 2009	Kaivausalue C Hauta CH 13 1:10
Mittausdokumentointi Terhi Tanska 11.6.2009	MUSEOVIRASTO, RAKENNUSHISTORIAN OSASTON ARKISTO, HELSINKI
Puhtaaksi piirto: Terhi Tanska	Sturenkatu 4 PL 169 00511 Hki p. 09-40501 Hautakartta 13

Hautauksessa kaivettaessa havaitut luut:

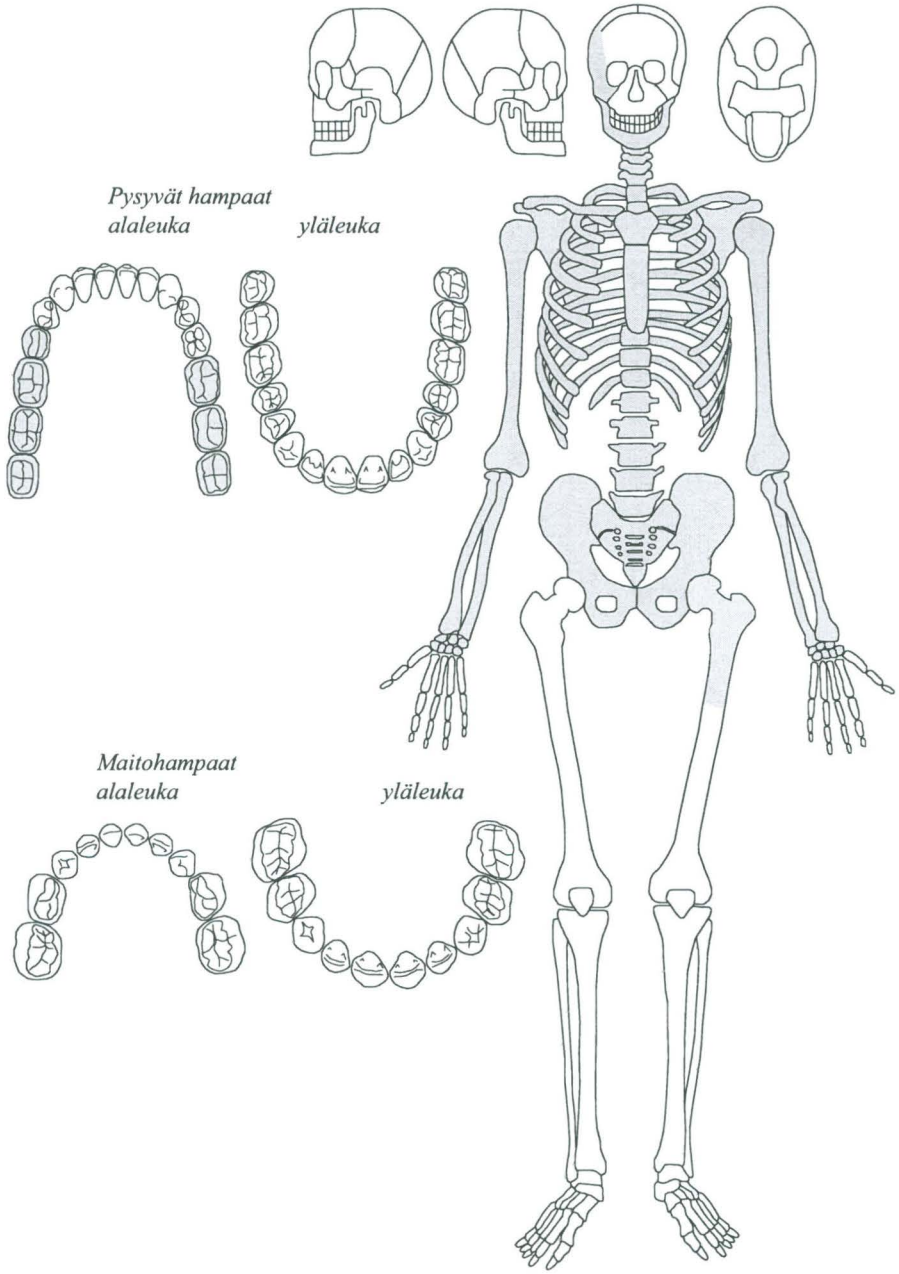

Jälkityövaiheessa puhdistetut ja säilytetyt luut:

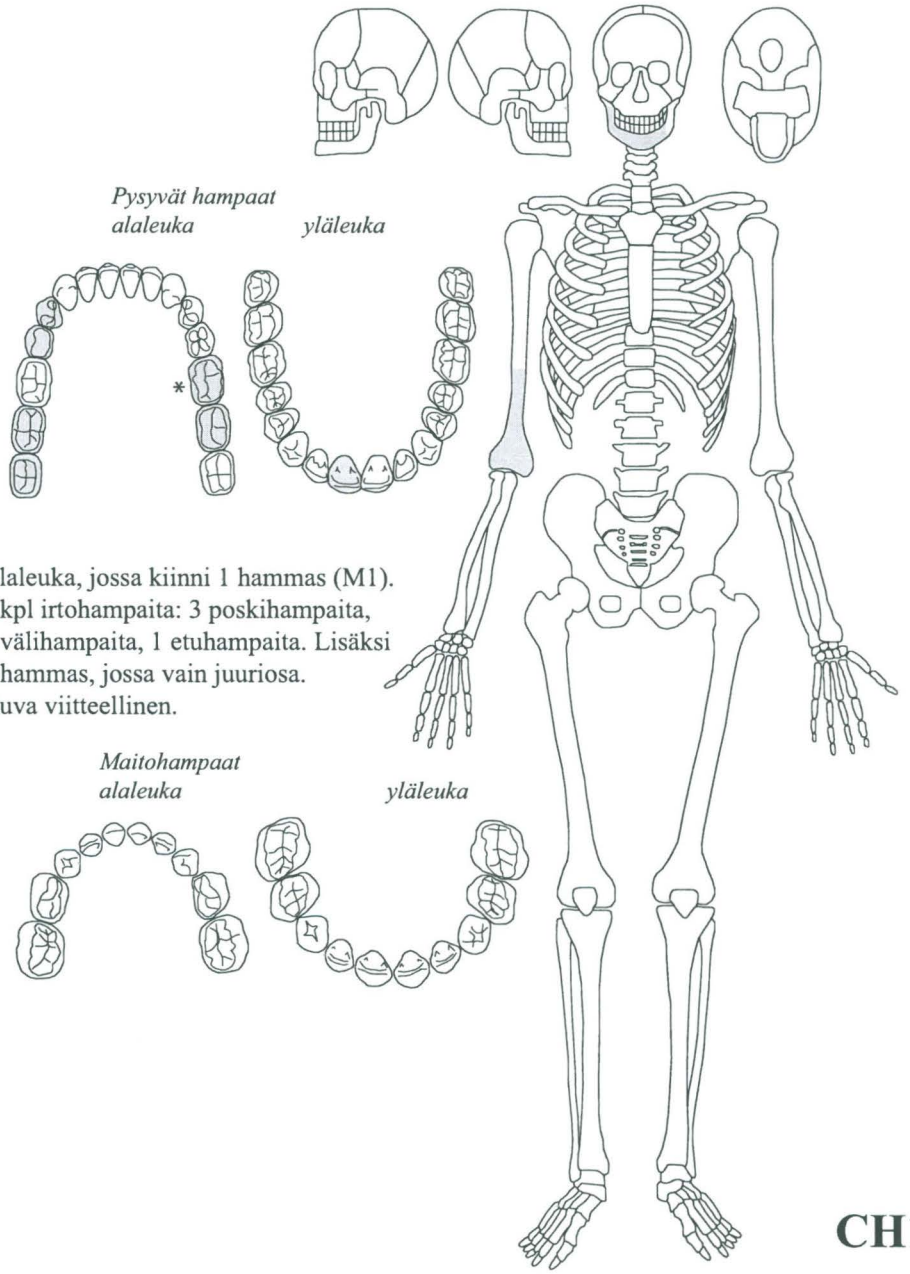

Alaleuka, jossa kiinni 1 hammas (M1).
7 kpl irtohampaita: 3 poskihampaita,
2 välihampaita, 1 etuhampaita. Lisäksi
1 hammas, jossa vain juuriosa.
Kuva viitteellinen.

CH13

IIN HAMINA 2009 pelastuskaivaus, MV/RHO **HAUTA: CH14**

TUNNUKSET
Hauta: CH14
Hautauksen maa-aines: CHSY25 hiekkamaata, jossa hiiltä
Arkku: CHR31
Hautauksen rajapinta: CHSY26
Muut mahdolliset tunnukset: -

SUKUPUOLEN JA IÄN ARVIOT
Sukupuoli: ? **Ikä: ?**

KAIVAUSTAPA lasta

SIJAINTITIEDOT
Kaivausalue/ruutu: 104/56
Korkeus vainajan päältä: ?, ei dokumentoitua vainajaa
Korkeus vainajan alta: ?, ei dokumentoitua vainajaa
Haudan päällä: CH11
Haudan alla: CH60, CH47
Hautaa leikkasi: CH11
Hauta leikkasi: CH60, CH47

SÄILYNEISYYS JA MITAT
Hautauksen yleinen säilyneisyys: Kaivettiin hautauksesta vain sen länsipäätyä ennen itälaajennuksen tekemistä. Itäpääty tuhoutunut.
Luiden yleinen säilyneisyys: Hautauksesta ei tavattu luita.
Vainajan pituus: ?

HAUTAUSTAPA
Hautauksen suunta: itä-länsi
Vainajan suunta: ei vainajaa
Hautausasento: ?
Kädet: ?
Jalat: ?
Pää: ?
Muuta: Vainajasta ei dokumentoitu haudan länsiosassa luita. Hautakuvion sisällä oli kuitenkin selkeä arkku, josta tuli esiin arkun sivuja sekä nauloja.

LÖYDÖT
- Arkun nauloja 4 kpl
- Palanutta luuta 0,2 g

NÄYTTEET
Maanäytteet: - **Luunäytteet: -**

VALOKUVAT
Digikuvat: 194, 195

HUOMIOT
Selkeä hautakuvio ja arkun jäännöksiä, mutta ei vainajaa.

CH14 ja CH11 hautaukset peräkkäisiä ja niiden päätyjen välissä vain noin 2–3 cm kaivamatonta maata. Hautamaiden yläosien sijainnin perusteella kuitenkin todettiin, että CH11 on tehty myöhemmin kuin CH14.

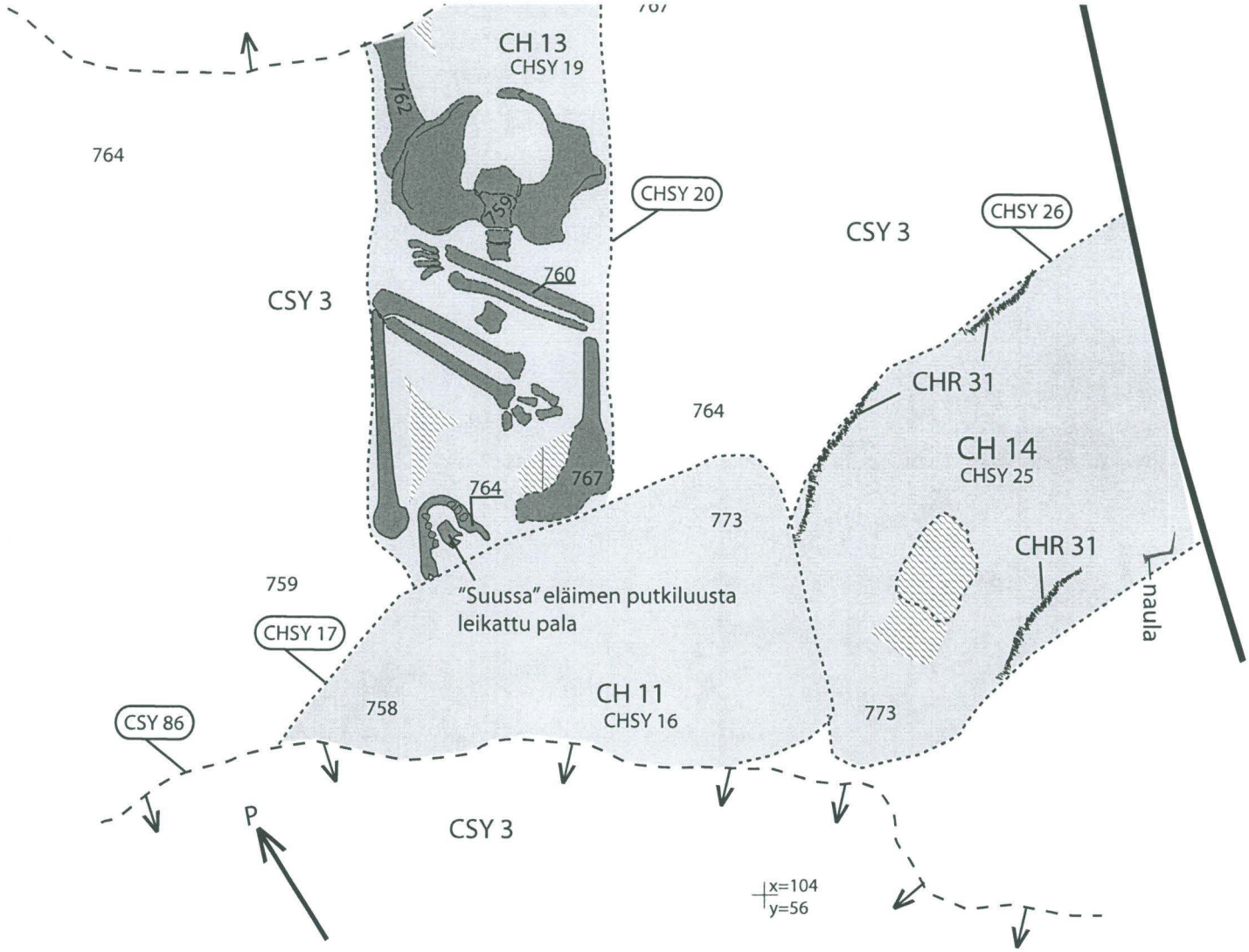

Keinotekoinen raja
Yksiköiden raja
Korkeusero
Puu-/hiili-/luurantu
Kivi
Luu
Naula
Tummaa maata hautausten yhteydessä
Hauta jossa on jäänteitä arkkurakenteesta

Haudat, hautarakenteet, hautojen täyttö ja rajapinnat:

CH 13 Hauta
- CHSY 1b Haudan CH täyttö
- CHSY 2b Haudan CH rajapinta

CH 11 Hauta
- CHSY 16 Haudan CH 11 täyttö
- CHSY 17 Haudan CH 11 rajapinta

CH 14 Hauta
- CHR 31 Haudan CH 14 arkku
- CHSY 25 Haudan CH 14 täyttö
- CHSY 26 Haudan CH 14 rajapinta

Stratigrafiset yksiköt:
- CSY 3 Puhdas pohjahiekka

Rakenteet ja rajapinnat:
- CSY 86 Rajapinta CR 1 kaivannolle

0 1 m

II Iin Hamina T. Kallio-Seppä 2009	Kaivausalue C Hauta CH 14 1:10
Mittausdokumentointi Terhi Tanska 11.6.2009 Puhtaaksi piirto: Terhi Tanska	MUSEOVIRASTO, RAKENNUSHISTORIAN OSASTON ARKISTO, HELSINKI Sturenkatu 4 PL 169 00511 Hki p. 09-40501 Hautakartta 14

IIN HAMINA 2009 pelastuskaivaus, MV/RHO **HAUTA: CH15**

TUNNUKSET
Hauta: CH15
Hautauksen maa-aines: CHSY18 punertava hiekkamaa, jossa hiiltä
Arkku: CHR19
Hautauksen rajapinta: CHSY22
Muut mahdolliset tunnukset: -hautamaalla myös tunnus CHSY21

SUKUPUOLEN JA IÄN ARVIOT
Sukupuoli: mies **Ikä:** 20–25-vuotias
Perustelut arvioille: (J-AJ)
Sukupuoli: Alaleuan nivelkulma suora.
Ikä: Kallon luut eivät täysin luutuneet. M3 eivät vielä täydellisesti esillä. Basilaarisauma ei ole vielä sulkeutunut. Hampaiden kulumisen perusteella 20–25-vuotias.

KAIVAUSTAPA lasta/pensseli

SIJAINTITIEDOT
Kaivausalue/ruutu: 100/56
Korkeus vainajan päältä: 7,75 m mpy (kallo), 7,47 m mpy (jalat)
Korkeus vainajan alta: 7,36 m mpy (rintakehä), 7,44 m mpy (jalat)
Haudan päällä: CH3, CHSY13
Haudan alla: CH44, CH61
Hautaa leikkasi: CH3
Hauta leikkasi: CH61

SÄILYNEISYYS JA MITAT
Hautauksen yleinen säilyneisyys: Hautaus/vainaja kokonainen, jalkaterät profiiliin
Luiden yleinen säilyneisyys: melko hyvä
Vainajan pituus: noin 152 cm

HAUTAUSTAPA
Hautauksen suunta: itä-länsi
Vainajan suunta: 270°
Hautausasento: selällään
Kädet: Oikea vatsalla, vasen lantiolla. Vasen käsi osittain piilossa kiven alla.
Jalat: vierekkäin suorana
Pää: kasvot ylös, kallosta puuttui osia otsaluusta
Muuta: -

LÖYDÖT
- Kolikko 3:
  Samasta tasosta kuin luut, CHSY13 maa-aineksen ja alemman CH15 haudan täytemaan CHSY18 rajapinnasta, kork. 7,58 m mpy.
  kruunupäärakteaatti, halk. 13 mm
- Arkun nauloja 6 kpl
- Palanutta luuta 3,2 g

NÄYTTEET
Maanäytteet: -
Luunäytteet: NÄYTE 1. hammas

VALOKUVAT
Digikuvat: 206, 207, 269, 277, 308

HUOMIOT
Suoraan hautauksen CH3 alapuolella.



Kuva 126096:269.

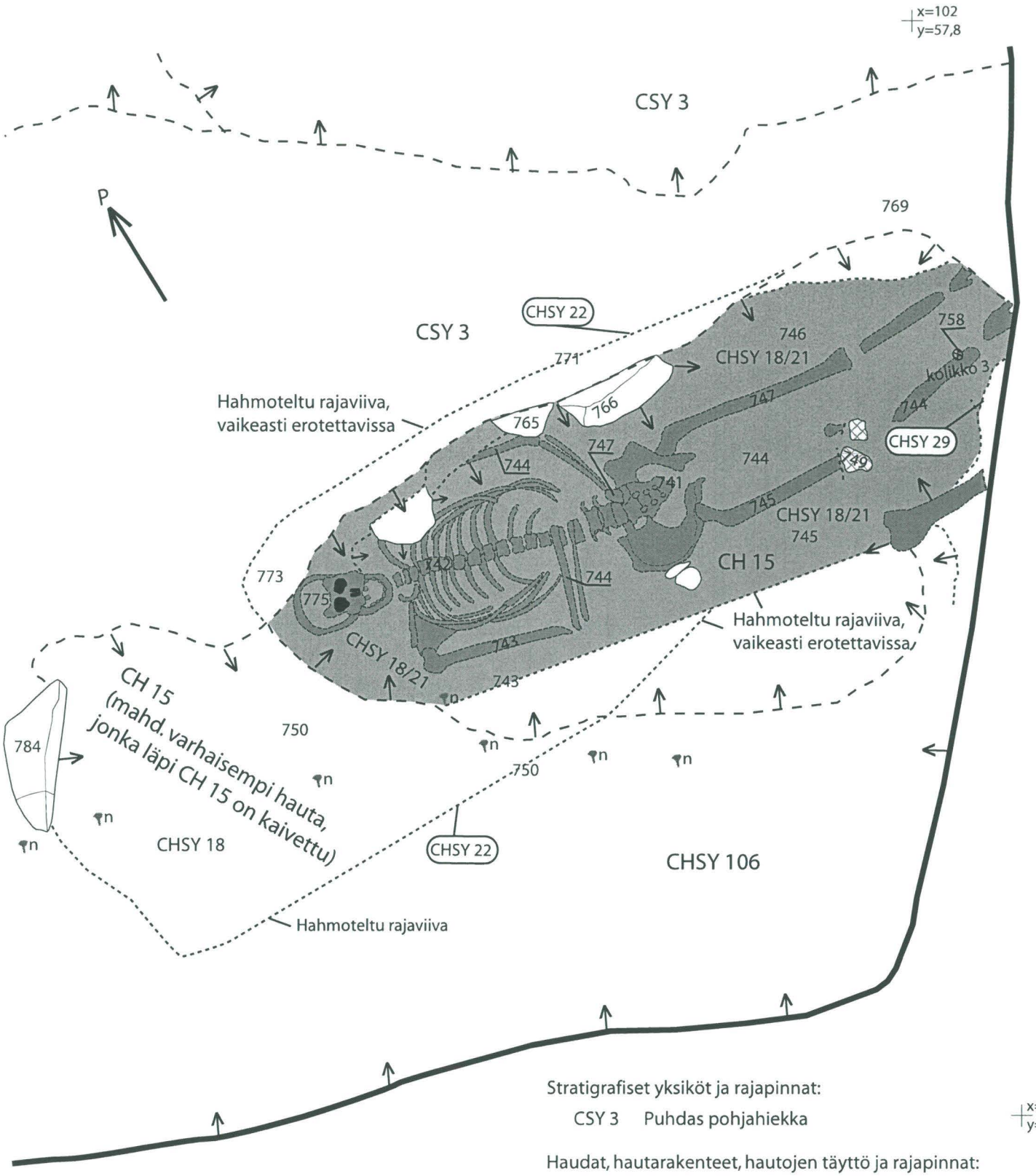

Stratigrafiset yksiköt ja rajapinnat:

CSY 3 Puhdas pohjahiekka

x=100
y=58

Haudat, hautarakenteet, hautojen täyttö ja rajapinnat:

CH 15 Hauta
CHSY 18/21 Haudan CH 15 täyttö
CHSY 22 Haudan CH 15 rajapinta
CHSY 106 Hautojen CH 34, 56, 59 ja 64 täyttö

Keinotekoinen raja
Yksiköiden raja
Korkeusero
Kivi
Tiili
Luu
n Naula
Kolikko
Hauta jossa oli kolikko ja jäänteitä arkkurakenteesta

0 1 m

II Iin Hamina T. Kallio-Seppä 2009	Kaivausalue C Hauta CH 15 1:10
Mittausdokumentointi Terhi Tanska ja Eeva Miettinen 18. ja 24.6.2009 Puhtaaksi piirto: Terhi Tanska	MUSEOVIRASTO, RAKENNUSHISTORIAN OSASTON ARKISTO, HELSINKI Sturenkatu 4 PL 169 00511 Hki p. 09-40501 Hautakartta 15

Hautauksessa kaivettaessa havaitut luut:

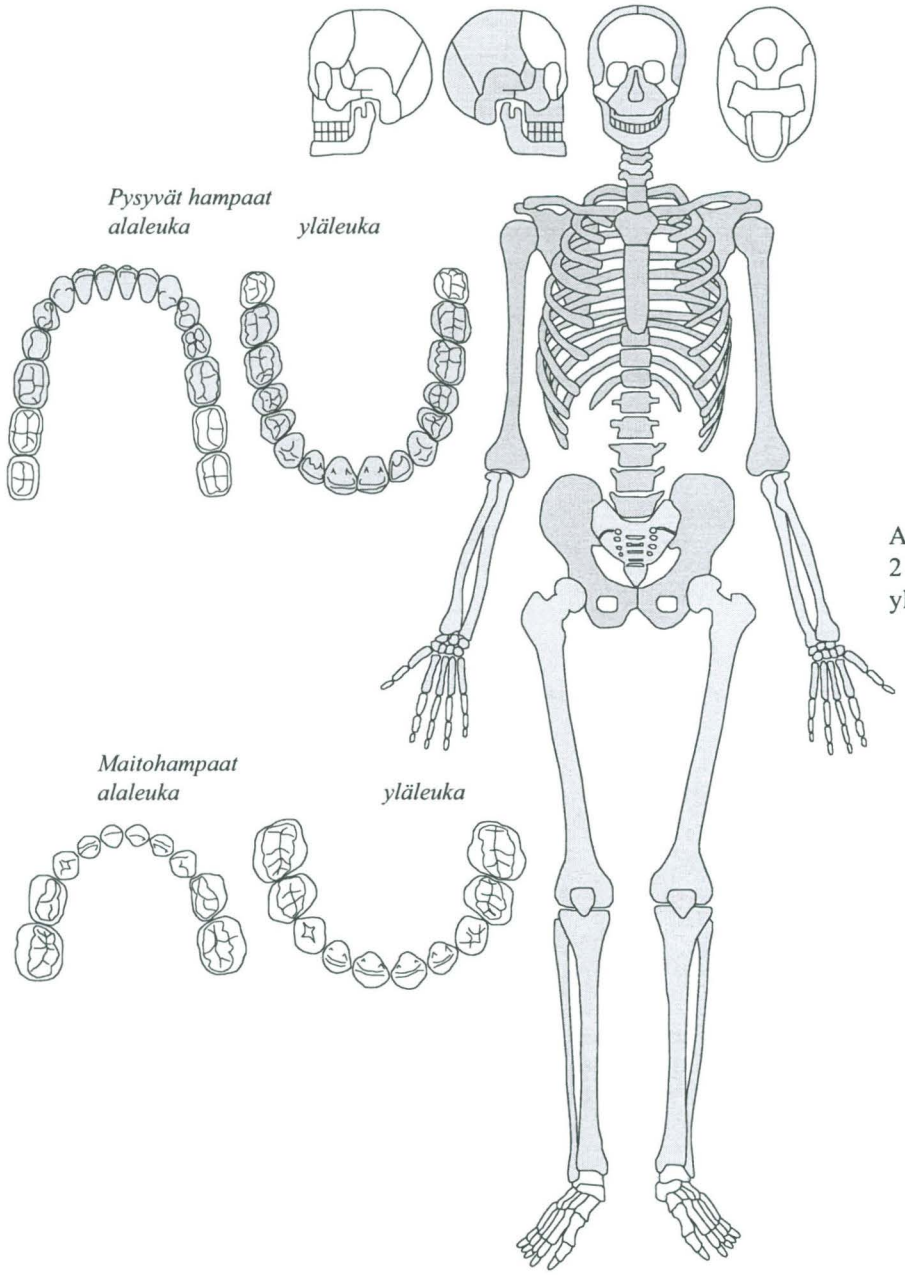

Jälkityövaiheessa puhdistetut ja säilytetyt luut:

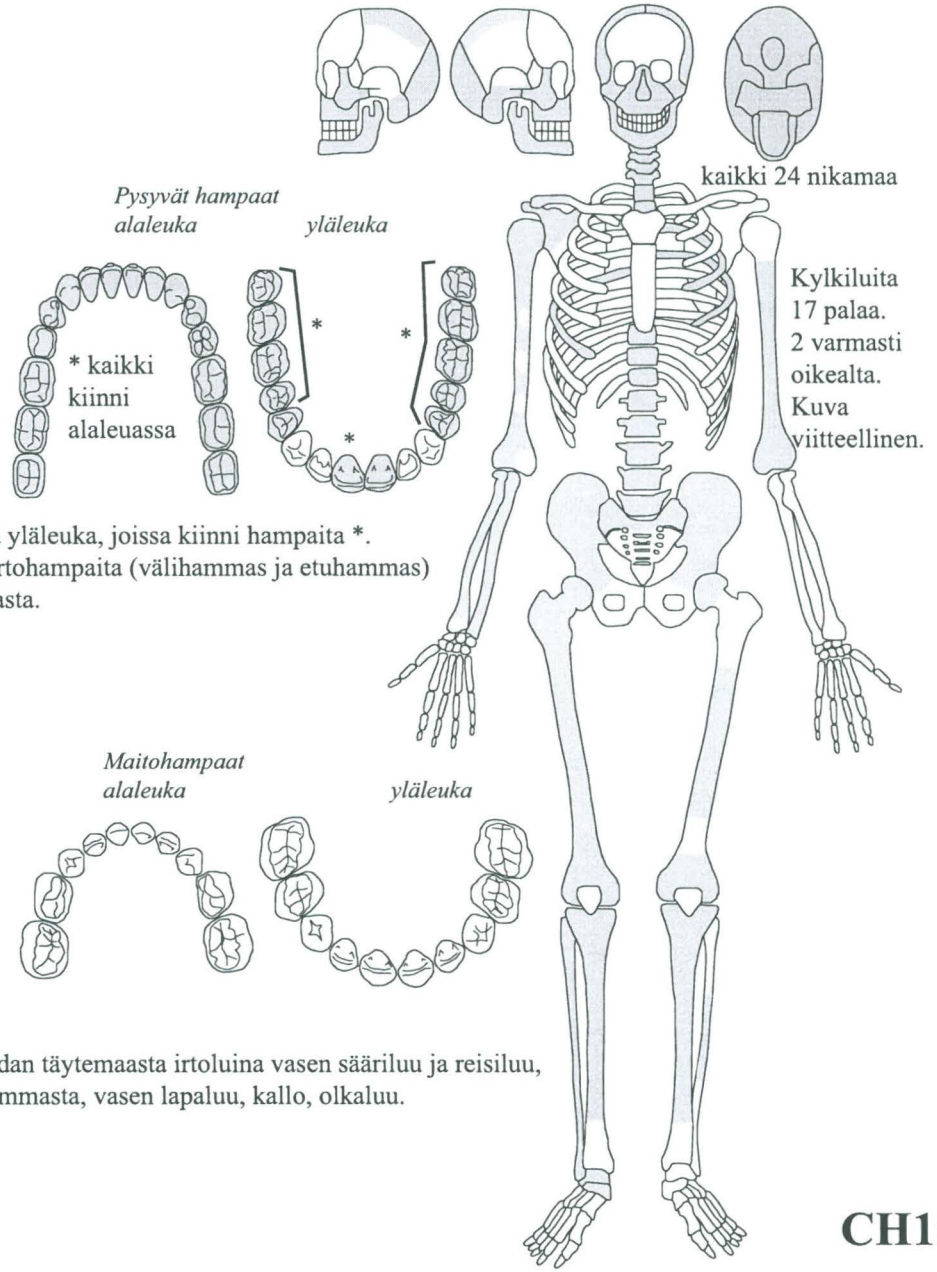

Ala- ja yläleuka, joissa kiinni hampaita *.
2 kpl irtohampaita (välihammas ja etuhammas) yläleuasta.

Haudan täytemaasta irtoluina vasen sääriluu ja reisiluu, 2 hammasta, vasen lapaluu, kallo, olkaluu.

CH15

IIN HAMINA 2009 pelastuskaivaus, MV/RHO **HAUTA: CH16**

TUNNUKSET
Hauta: CH16
Hautauksen maa-aines: CHSY27 punertava hiekkamaa, jossa hiiltä = CH16 täytemaa. CHSY41 arkun kannen sisäpuolinen hiekkamaa.
Arkku: CHR6. Arkusta jäljellä sekä ylä-, että alapohjaa sekä nauloja. Puun paksuus noin 0,5 cm.
Hautauksen rajapinta: CHSY28
Muut mahdolliset tunnukset: -

SUKUPUOLEN JA IÄN ARVIOT
Sukupuoli: nainen? **Ikä:** aikuinen
Perustelut arvioille: (J-AJ)
Sukupuoli: Lantioluu pienehkö, kuten myös muut luut.
Ikä: Vainaja aikuinen, sääriluun päät luutuneet.
HUOM. Hautauksen arkun päältä täytemaasta löytynyt alaleuka ja hampaita, joiden kulumisen mukaan alaleuka kuulunut 20–30-vuotiaalle todennäköiselle naiselle. Kyseessä ei kuitenkaan todennäköisesti ole vainajan CH16 alaleuka, vaan kyse on irtoluista.

KAIVAUSTAPA lasta/pensseli

SIJAINTITIEDOT
Kaivausalue/ruutu: 100/54–56
Korkeus vainajan päältä: 7,82–7,75 m mpy
Korkeus vainajan alta: 7,57 m mpy
Haudan päällä: CH69, CSY33
Haudan alla: CH44, CH34
Hautaa leikkasi: CSY106, CH44
Hauta leikkasi: CH44, CHSY106 hautamaata

SÄILYNEISYYS JA MITAT
Hautauksen yleinen säilyneisyys: Hautauksen itäosa kokonainen keskivartaloon saakka. Ylävartalo jäi kaivamattomaan kaivausalue C:n eteläprofiiliin.
Luiden yleinen säilyneisyys: melko heikko, luut maatuneet
Vainajan pituus: ?

HAUTAUSTAPA
Hautauksen suunta: itä-länsi
Vainajan suunta: 270°
Hautausasento: selällään
Kädet: ei kaivettu esille
Jalat: vierekkäin suorana, jalkaterät ylöspäin
Pää: ei kaivettu esille
Muuta: Haudan itäpääty vastakkain CH18 hautauksen länsipäädyn kanssa.

LÖYDÖT
- Kolikko 5:
  Erik Pommerilaisen 4 penninkiä 1396–1439. Löytökork. 7,68 m mpy. Arkun CHR6 sisäpuolelta, vainajan vasemman polven vierestä. Hieman alemmalla tasolla, kuin itse vainajan jalan yläpinta. Lyöty Turussa.

- Arkun nauloja 12 kpl
- Palanutta luuta 28,9 g
- Pala ikkunalasia

NÄYTTEET
Maanäytteet: - **Luunäytteet: -**

VALOKUVAT
Digikuvat: 206, 207

HUOMIOT
Sijaitsi CH3 haudan länsipuolella. Hautausten päädyt olivat vastakkain. Hautauksen alueella paljon juuria, jotka rikkoneet luita ja arkkurakennetta.



Kuva 126096:206.

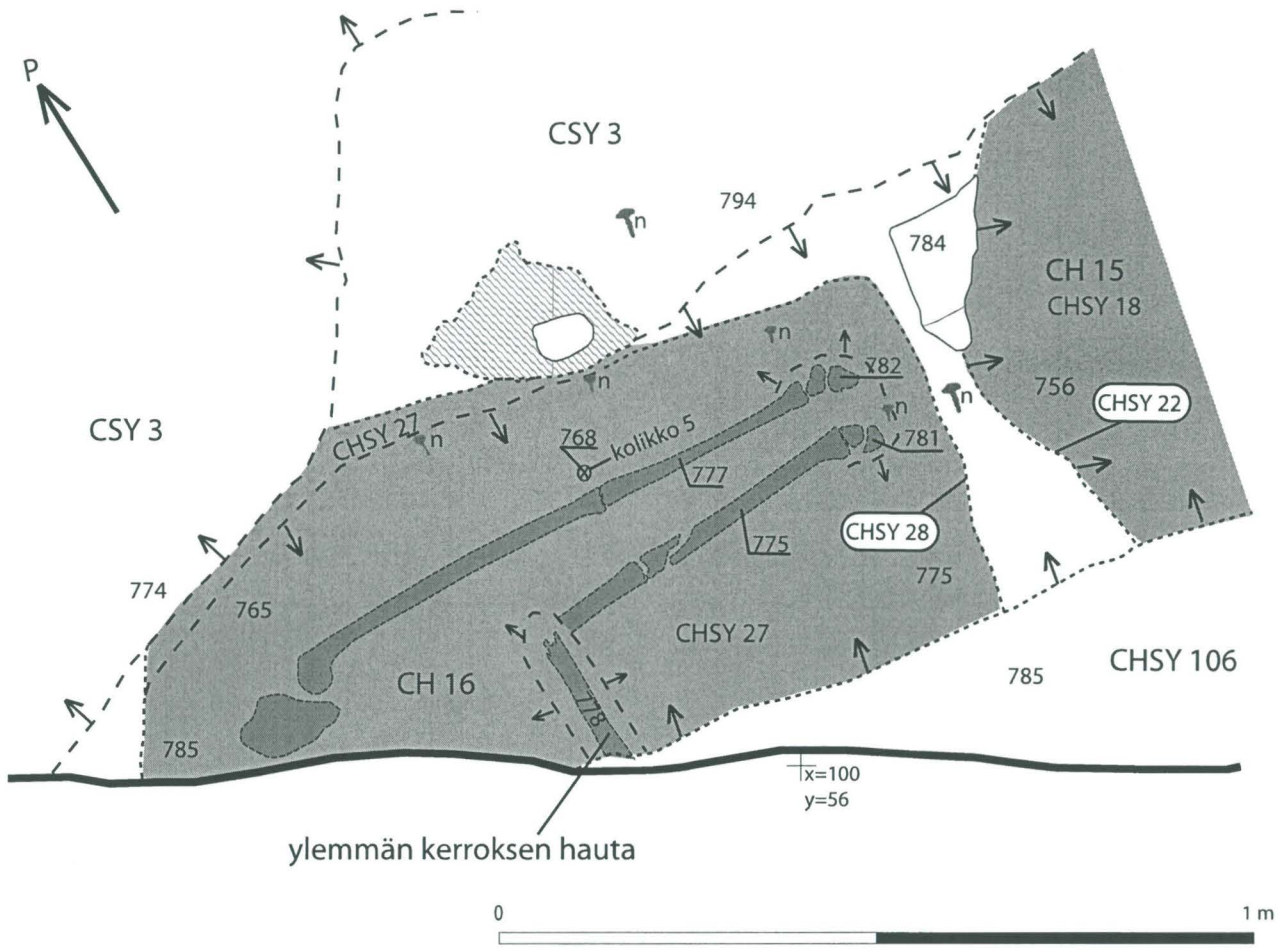

Keinotekoinen raja
Yksiköiden raja
Korkeusero
Kivi
Luu
n Naula
Kolikko
Puu
Maatunut puu (puun paksuus/syyt/tms. epäselviä)
Hauta jossa oli kolikko ja jäänteitä arkkurakenteesta
Tummaa maata hautausten yhteydessä

Stratigrafiset yksiköt ja rajapinnat:

CSY 3 Puhdas pohjahiekka

Haudat, hautarakenteet, hautojen täyttö ja rajapinnat:

CH 16 Hauta
- CHSY 27 Haudan CH 16 täyttö
- CHSY 28 Haudan CH 16 rajapinta

CH 15 Hauta
- CHSY 18 Haudan CH 15 täyttö
- CHSY 22 Haudan CH 15 rajapinta

CHSY 106 Hautojen CH 34, 56, 59 ja 64 täyttö

II Iin Hamina T. Kallio-Seppä 2009	Kaivausalue C Hauta CH 16 1:10
Mittausdokumentointi Terhi Tanska 16.6.2009	MUSEOVIRASTO, RAKENNUSHISTORIAN OSASTON ARKISTO, HELSINKI
Puhtaaksi piirto: Terhi Tanska	Sturenkatu 4 PL 169 00511 Hki p. 09-40501 Hautakartta 16

Hautauksessa kaivettaessa havaitut luut:

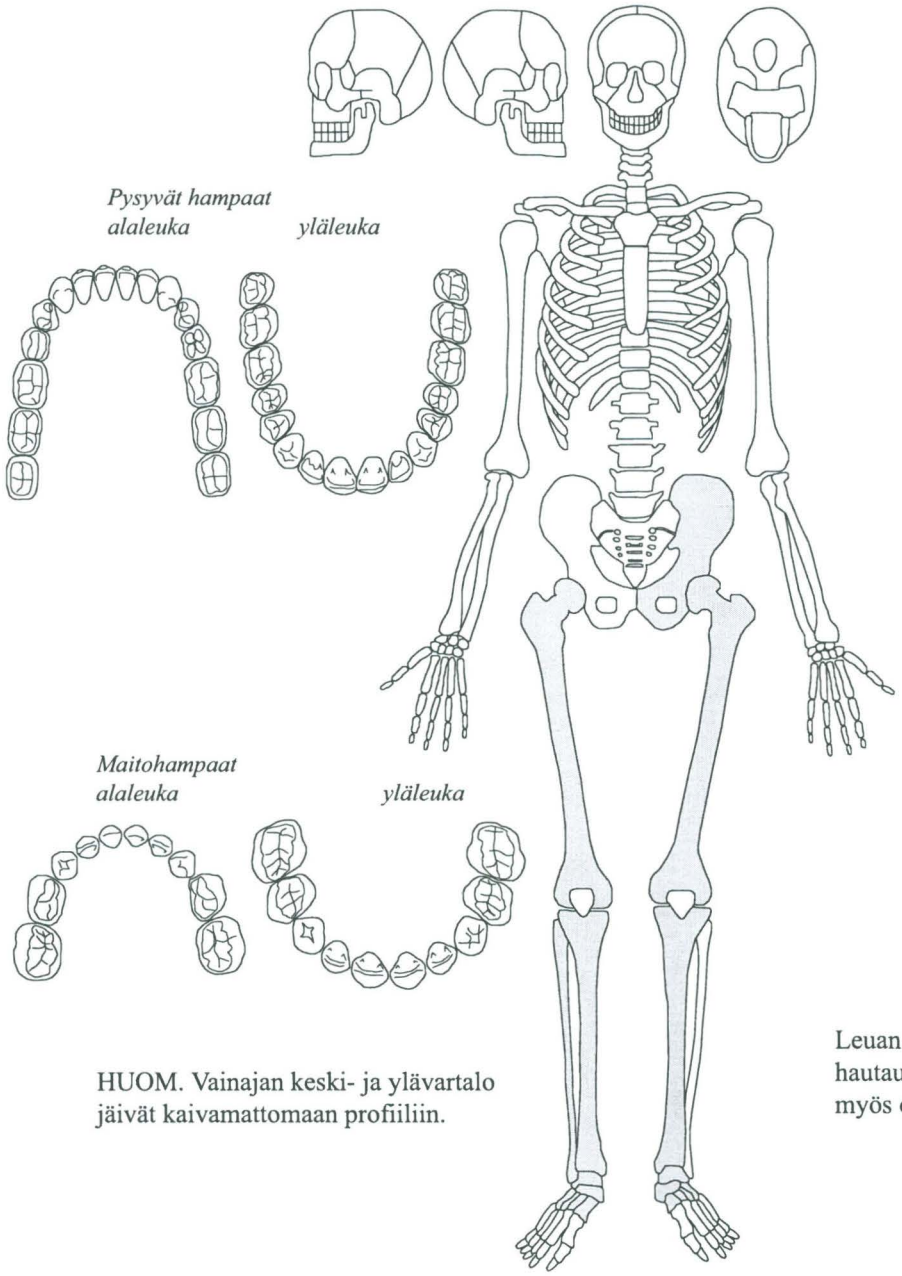

HUOM. Vainajan keski- ja ylävartalo jäivät kaivamattomaan profiiliin.

Jälkityövaiheessa puhdistetut ja säilytetyt luut:

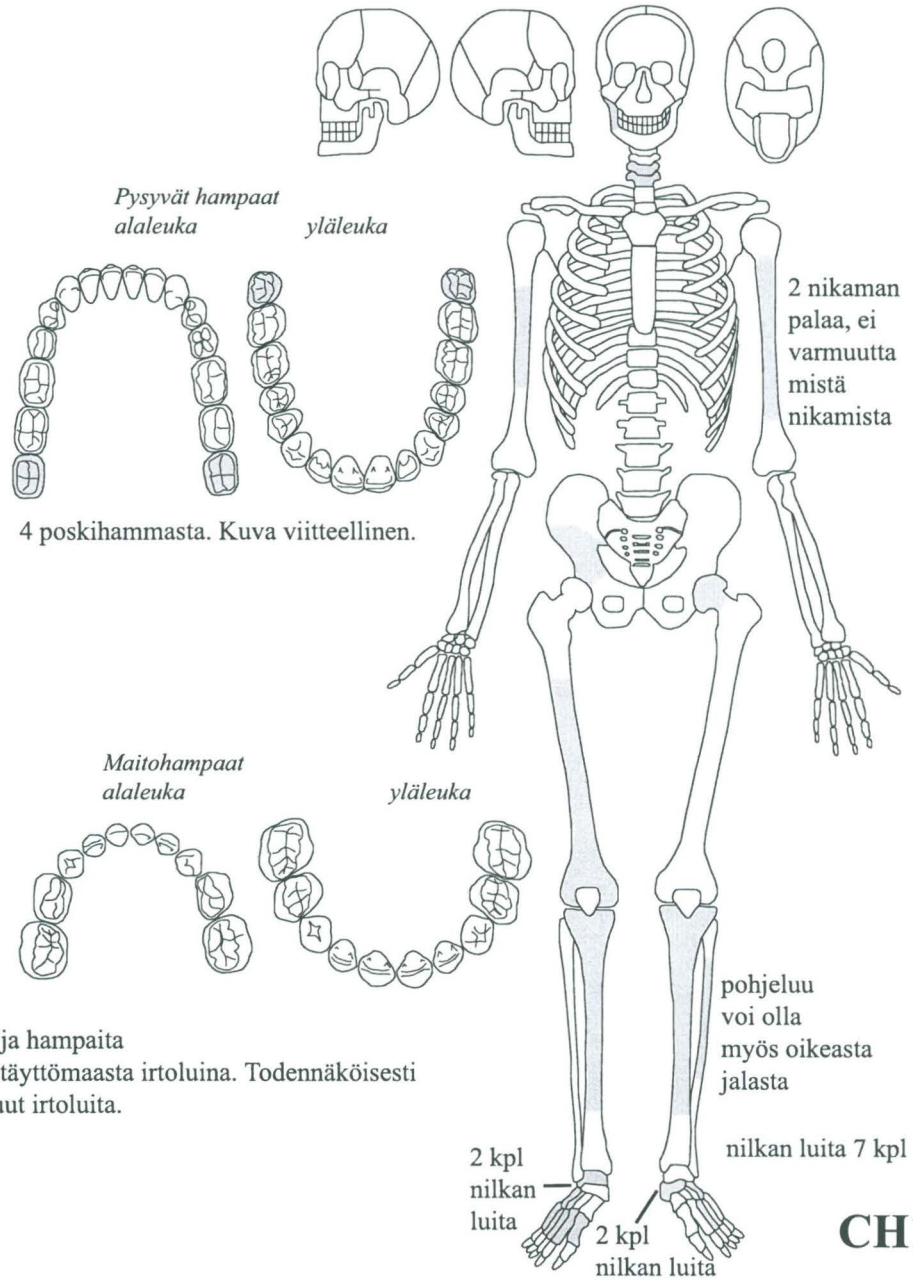

4 poskihammasta. Kuva viitteellinen.

Leuan luita ja hampaita hautauksen täyttömaasta irtoluina. Todennäköisesti myös olkaluut irtoluita.

CH16

IIN HAMINA 2009 pelastuskaivaus, MV/RHO **HAUTA: CH17**

TUNNUKSET
Hauta: CH17
Hautauksen maa-aines: CHSY23 punertava keskiruskea hiekkamaa
Arkku: CHR4 (nauloja, ei puuta)
Hautauksen rajapinta: CHSY24, hautauksen rajat maassa selkeät
Muut mahdolliset tunnukset: -

SUKUPUOLEN JA IÄN ARVIOT
Sukupuoli:? **Ikä:** ?
Perustelut arvioille: Ei dokumentoitua vainajaa. Vain irtonaisia luita hauta-alueen täyttömaasta.

KAIVAUSTAPA lasta

SIJAINTITIEDOT
Kaivausalue/ruutu: 100/56
Korkeus vainajan päältä: irtonaisten luiden löytökorkeus noin 7,95 m mpy
Korkeus vainajan alta: ?
Haudan päällä: CSY75
Haudan alla: CHSY106
Hautaa leikkasi: CSY33?
Hauta leikkasi: CSY106

SÄILYNEISYYS JA MITAT
Hautauksen yleinen säilyneisyys: Haudasta kaivettiin esille vain pieni osa sen itäpäästä. Suurin osa haudasta meni kaivamattomaan kaivausalue C:n eteläprofiiliin.
Luiden yleinen säilyneisyys: Hyvin heikko. Ei esille kokonaista vainajaa, vaan osia, jotka todennäköisesti irtoluita alueen täyttömaasta.
Vainajan pituus: ?

HAUTAUSTAPA
Hautauksen suunta: itä-länsi
Vainajan suunta: ?
Hautausasento: ?
Kädet: ?
Jalat: ?
Pää: ?
Muuta: Irtoluina hampaita, lapaluu ja värttinäluu.

LÖYDÖT
- Kolikko 4:
  löytökorkeus 7,98 m mpy, CHSY23 maakerroksesta
  ns. kruunupääbrakteaatti
- Arkun nauloja 8 kpl
- Palanutta luuta 9,3 g

NÄYTTEET
Maanäytteet: - **Luunäytteet: -**

VALOKUVAT
Digikuvat: 206

HUOMIOT
Pelkkä hautakuvio, jossa nauloja sekä muutamia irtoluita, mutta ei varsinaista vainajaa pienellä tutkitulla alueella.

Sijaitsi CH3 haudan rinnalla, sen eteläpuolella.

CH3 ja CH17 hautauksista löytyneet kolikot nähtävästi samoilla kohdilla hautauksissa, vain noin 2–3 cm ero korkeuksissa (kolikot 2 ja 4).



Kuva 126096:206. Puutikut osoittavat naulojen paikkoja.

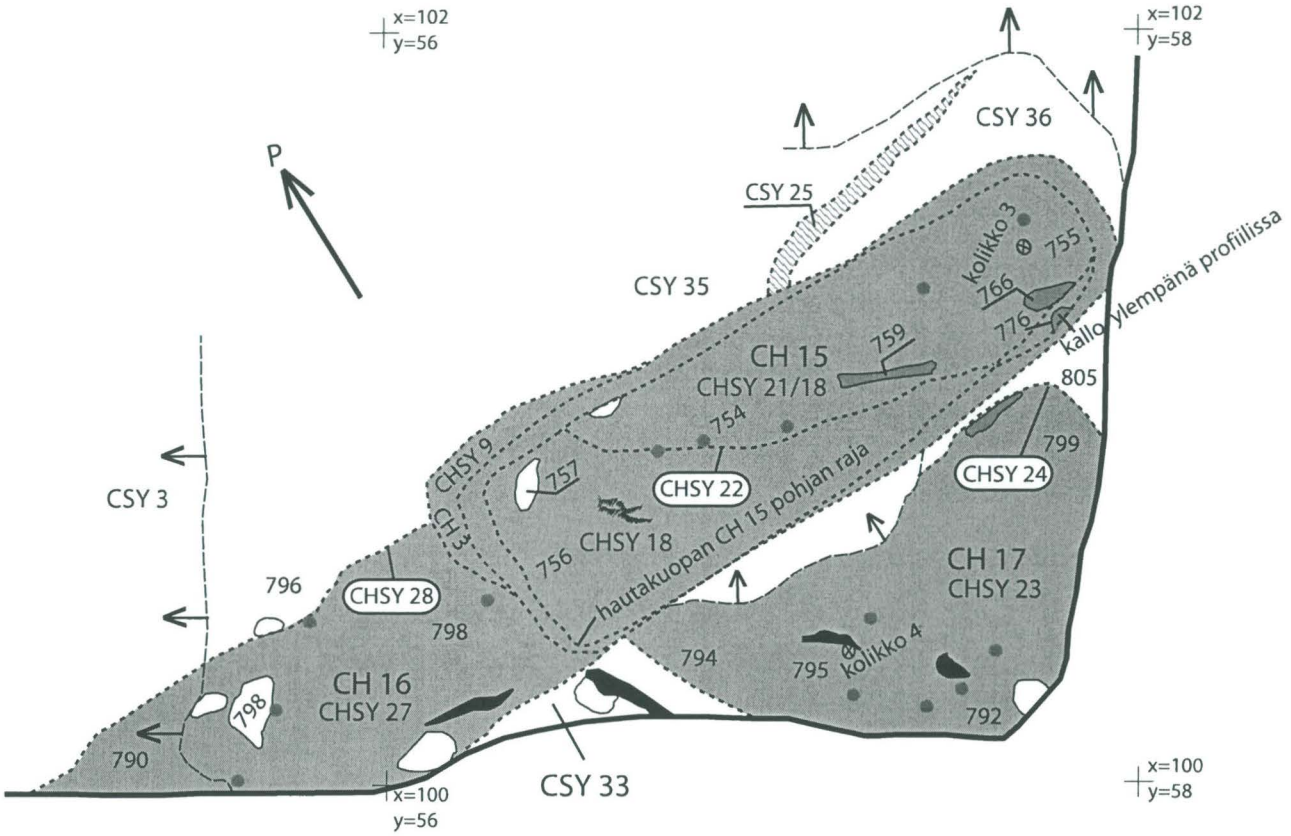

Stratigrafiset yksiköt:

- CSY 3 Puhdas pohjahiekka
- CSY 25 Multa-, puu- ja hiilikerros
- CSY 33 Hiilinen hiekka (hautamaata)
- CSY 35 Karkea vaalea hiekka, puhdasta pohjahiekkaa
- CSY 36 Vaalea hiekka

Haudat, hautarakenteet, hautojen täyttö ja rajapinnat:

- CH 15 Hauta
  - CHR Haudan CH 15 arkku
  - CHSY 21 Haudan CH 15 täyttö
  - CHSY 22 Haudan CH 15 rajapinta
- CH 16 Hauta
  - CHR Haudan CH 16 arkku
  - CHSY 27 Haudan CH 16 täyttö
  - CHSY 28 Haudan CH 16 rajapinta
- CH 17 Hauta
  - CHR Haudan CH 17 arkku
  - CHSY 23 Haudan CH 17 täyttö
  - CHSY 24 Haudan CH 17 rajapinta

- Keinotekoinen raja
- Yksiköiden raja
- Korkeusero
- Kivi
- Luu
- Puu-/hiili-/luurantu
- Hiiltä
- Naula
- Tummaa maata hautausten yhteydessä
- Kolikko
- Hauta jossa oli kolikko ja jäänteitä arkkurakenteesta

0 1 m

II Iin Hamina T. Kallio-Seppä 2009	Kaivausalue C CH 17 1:20
Mittausdokumentointi Terhi Tanska, Eeva Miettinen 11.-12.6.2009 Puhtaaksi piirto: Terhi Tanska	MUSEOVIRASTO, RAKENNUSHISTORIAN OSASTON ARKISTO, HELSINKI Sturenkatu 4 PL 169 00511 Hki p. 09-40501 Hautakartta 17

IIN HAMINA 2009 pelastuskaivaus, MV/RHO **HAUTA: CH18**

TUNNUKSET
Hauta: CH18
Hautauksen maa-aines: CHSY29 tiivis, punertava hiekka
Arkku: CHR7. Pohjaa ja reunat hyvin säilyneet.
Hautauksen rajapinta: CHSY30
Muut mahdolliset tunnukset: CHSY29= CSY10

SUKUPUOLEN JA IÄN ARVIOT
Sukupuoli: ? **Ikä:** aikuinen
Perustelut arvioille: (J-AJ)
Ikä: Hampaiden kulumisen perusteella aikuinen.
Sukupuoli: Määrittely ei mahdollista, koska kallo niin pienissä osissa.

KAIVAUSTAPA lasta/pensseli

SIJAINTITIEDOT
Kaivausalue/ruutu: 102/50, 102/52, 104/52
Korkeus vainajan päältä: 7,44–7,35 m mpy
Korkeus vainajan alta: 7,33 m mpy
Haudan päällä: CSY1, CSY2
Haudan alla: CH19, CH23, CH27, CH33
Hautaa leikkasi: viemärikaivanto CSY4, CSY2 moderni kuoppa
Hauta leikkasi: CH19, CH23, CH27, CH33

SÄILYNEISYYS JA MITAT
Hautauksen yleinen säilyneisyys: Hautauksen pohjoispuoli (vainajan vasen puoli) tuhoutunut osin viemärikaivannon CSY4 teon yhteydessä. Arkku kallistunut koilliseen.
Luiden yleinen säilyneisyys: Huono. Kallon ja lantion luita säilynyt, muut luut erottuivat arkun pohjan päällä lähinnä värirajoina.
Vainajan pituus: noin 151 cm (mitattu vainajan kaartuvan asennon mukaan)

HAUTAUSTAPA
Hautauksen suunta: itä-länsi
Vainajan suunta: 270°
Hautausasento: selällään
Kädet: Oikean käsivarren luut vartalon vieressä, kämmen lantion päällä.
Jalat: vierekkäin suorana
Pää: Pää kääntynyt oikealle, etelään. Kallosta osa tuhoutunut, koska vainaja sijainnut niin pinnassa.
Muuta:
Asento: Rintakehä paikallaan. Lantio irronnut ja osittain rintakehän alaosan päällä.
Arkku: Vainaja makasi selkeässä puuarkussa, josta erottuivat selvästi pohja (vahvuus noin 0,5 cm) sekä reunalautoja. Arkun dokumentoitu koko noin 180 x 35 cm. Arkku sijoitettu suoraan vainajien CH19 ja CH27 päälle.
Kivet: Vainajan jalkopäästä löydettiin CHSY29 maakerrosta kaivettaessa kolme kiveä, jotka oli laitettu haudan täytemaahan arkun päälle.

LÖYDÖT
- Arkun nauloja 20 kpl

- Tiivistynyttä orgaanista ainetta 5,8 g. Mahdollisesti arkun, ihokarvojen ja ihosolukon sekoitus.
- Palanutta luuta 5,8 g

NÄYTTEET
Maanäytteet: - **Luunäytteet: -**

VALOKUVAT
Digikuvat: 170, 171, 179–181, 190–192

HUOMIOT
Luista lähtenyt osa kaivinkoneella arkeologisten tutkimusten yhteydessä sekä aiemmissa 1960-luvun viemäritöissä.



Kuva 126096:179.

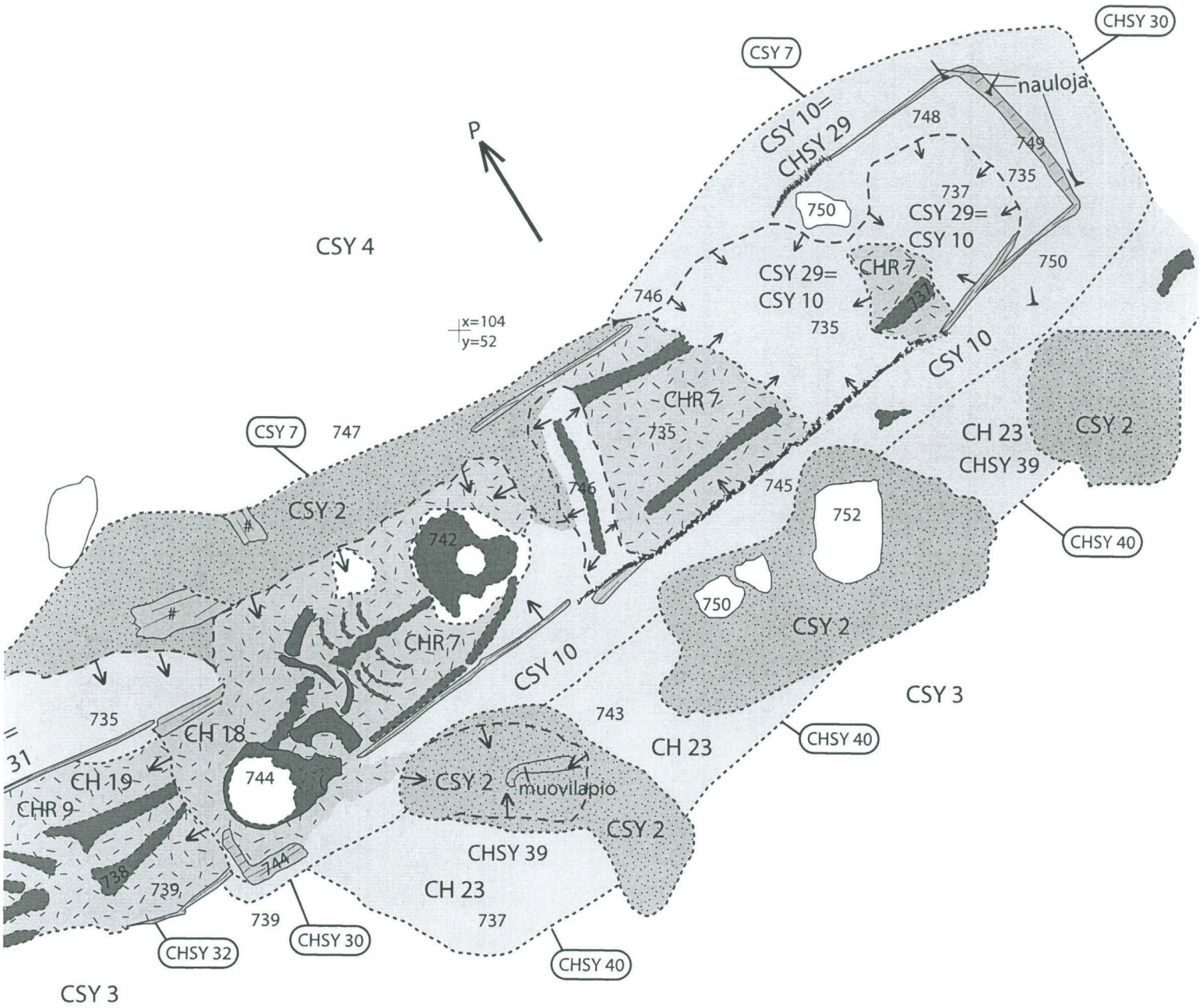

Keinotekoinen raja

Yksiköiden raja

Korkeusero

\# Maatunut puu (puun paksuus/syyt/tms. epäselviä

Puu

Hauta jossa on jäänteitä arkkurakenteesta

Tummaa maata hautausten yhteydessä

Puu-/hiili-/luurantu

Kivi

Luu

Naula

Haudat, hautarakenteet, hautojen täyttö ja rajapinnat:

CH 18 Hauta
- CHR 7 Haudan CH 18 arkku
- CHSY 29(=CSY 10) Haudan CH 18 täyttö
- CHSY 30 Haudan CH 18 rajapinta

CH 19 Hauta
- CHR 9 Haudan CH 19 arkku
- CHSY 31(=CSY 10) Haudan CH 19 täyttö
- CHSY 32 Haudan CH 19 rajapinta

CH 23 Hauta
- CHSY 39 Haudan CH 23 täyttö
- CHSY 40 Haudan CH 23 rajapinta

Stratigrafiset yksiköt:
- CSY 2 Likamaa
- CSY 3 Puhdas pohjahiekka
- CSY 4 Viemärikaivannon täyttömaa

Rakenteet ja rajapinnat:
- CSY 7 Rajapinta CSY 4 viemärikaivannolle

0 1 m

II Iin Hamina T. Kallio-Seppä 2009	Kaivausalue C Hauta CH 18 1:10
Mittausdokumentointi Terhi Tanska 15.6.2009 Puhtaaksi piirto: Terhi Tanska	MUSEOVIRASTO, RAKENNUSHISTORIAN OSASTON ARKISTO, HELSINKI Sturenkatu 4 PL 169 00511 Hki p. 09-40501 Hautakartta 18

Hautauksessa kaivettaessa havaitut luut:

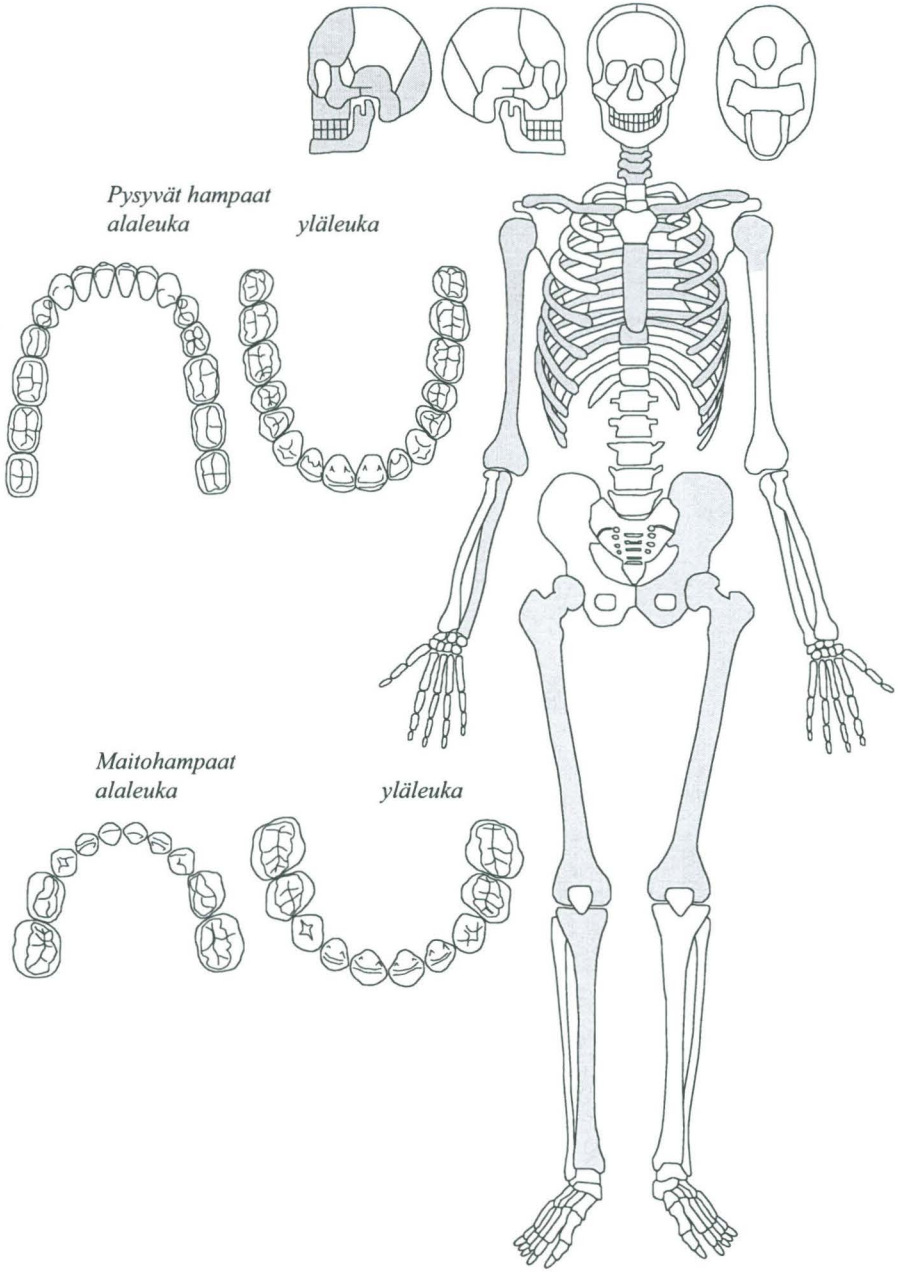

Jälkityövaiheessa puhdistetut ja säilytetyt luut:

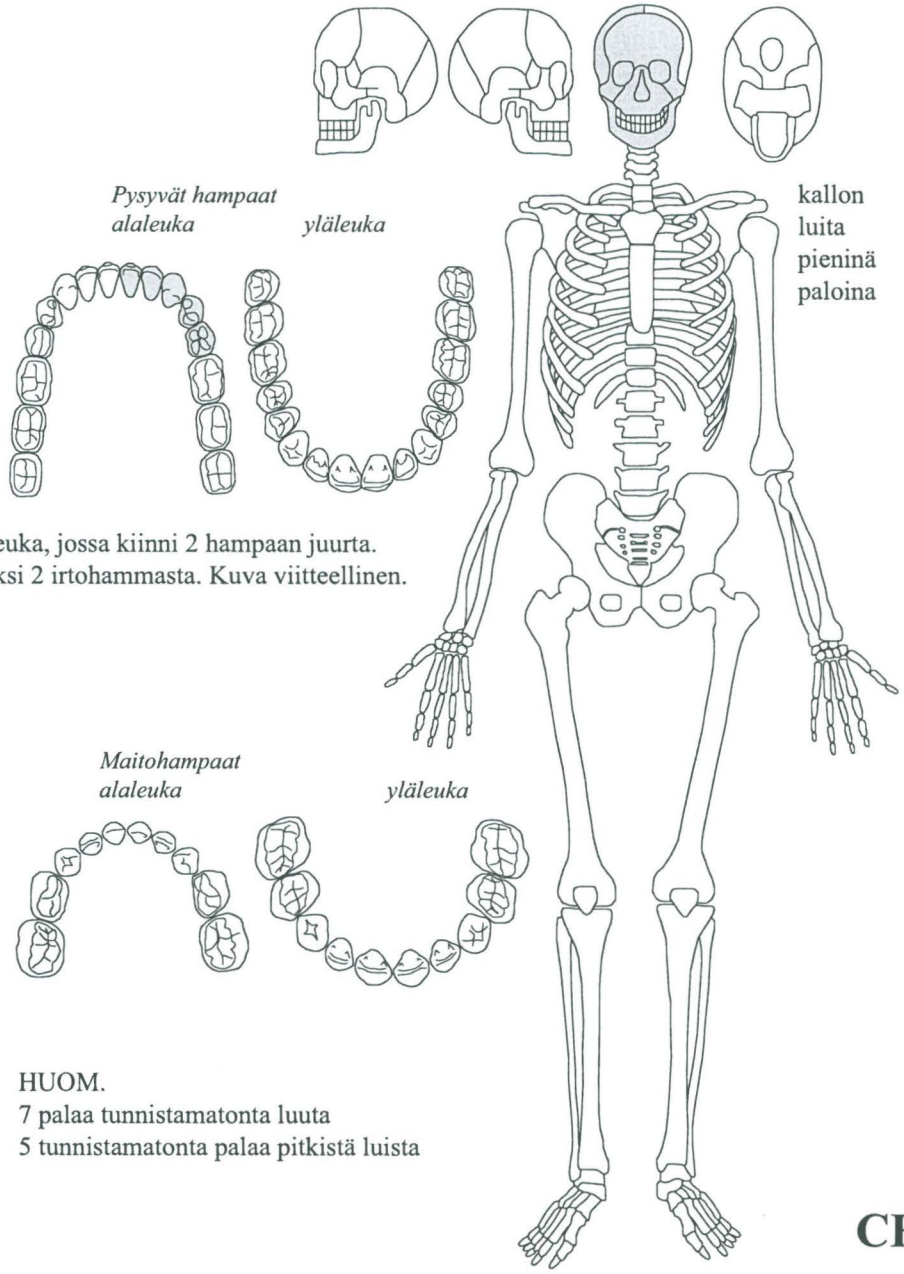

kallon
luita
pieninä
paloina

Alaleuka, jossa kiinni 2 hampaan juurta.
Lisäksi 2 irtohammasta. Kuva viitteellinen.

HUOM.
7 palaa tunnistamatonta luuta
5 tunnistamatonta palaa pitkistä luista

CH18

IIN HAMINA 2009 pelastuskaivaus, MV/RHO **HAUTA: CH19**

TUNNUKSET
Hauta: CH19
Hautauksen maa-aines: CHSY31
Arkku: CHR9. Nauloja, pohjaa ja reunoja näkyvissä.
Hautauksen rajapinta: CHSY32
Muut mahdolliset tunnukset: CHSY31=CSY10

SUKUPUOLEN JA IÄN ARVIOT
Sukupuoli: ? **Ikä:** ?

KAIVAUSTAPA lasta

SIJAINTITIEDOT
Kaivausalue/ruutu: 102/50–52
Korkeus vainajan päältä: 7,40–7,35 m mpy
Korkeus vainajan alta: 7,36 m mpy (ylävartalo), 7,34 m mpy (alavartalo)
Haudan päällä: CH18
Haudan alla: CH27, CSY23
Hautaa leikkasi: viemärikaivanto CSY4
Hauta leikkasi: CH27

SÄILYNEISYYS JA MITAT
Hautauksen yleinen säilyneisyys: Hautauksen länsipää tuhoutunut viemärikaivannon CSY4 kaivun yhteydessä.
Luiden yleinen säilyneisyys: Erittäin huono. Luut erottuivat lähinnä värirajoina ja kohoumina arkun pohjan päällä. Keski- ja ylävartalo olivat tuhoutuneet viemärikaivannon yhteydessä.
Vainajan pituus: ?

HAUTAUSTAPA
Hautauksen suunta: itä-länsi
Vainajan suunta: 270°
Hautausasento: selällään
Kädet: ?
Jalat: Vierekkäin suorana. Tulivat esiin CH18 hautauksen alapuolelta.
Pää: ?
Muuta: Arkun rajat erottuivat selvinä. Arkun pohja ja osa seinistä oli säilynyt. Arkun dokumentoitu pituus oli 1,25 m (osa puuttuu!) ja leveys 25 cm (koko leveys). Arkun itäisessä päädyssä puussa kiinni 2 naulaa.

LÖYDÖT
- Arkun nauloja 3 kpl

NÄYTTEET
Maanäytteet: - **Luunäytteet: -**

VALOKUVAT
Digikuvat: 170, 179–181, 190–192, 208–211

HUOMIOT

Vainajan luut niin huonokuntoisia, että ei pystynyt sanomaan varmasti, mitä luita vainajasta oli jäljellä. Huonon kunnon vuoksi luita ei pystytty ottamaan talteen.



Kuva 126096: 211.

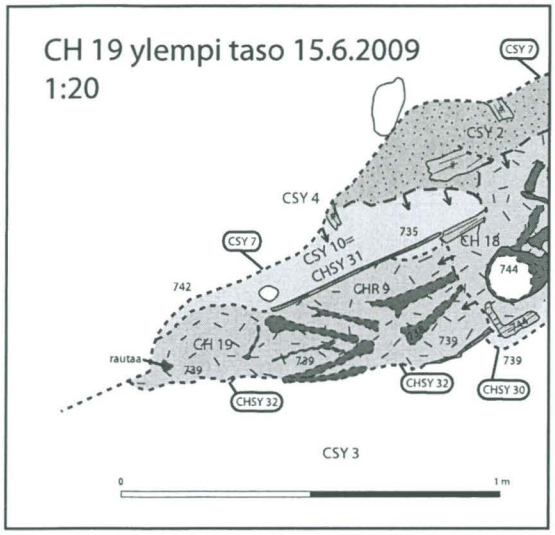

Keinotekoinen raja

Yksiköiden raja

Korkeusero

Puu-/hiili-/luurantu

Kivi

Maatunut puu (puun paksuus/syyt/tms. epäselviä)

Puu

Luu

Naula

Hauta jossa on jäänteitä arkkurakenteesta

Haudat, hautarakenteet, hautojen täyttö ja rajapinnat:

CH 19 Hauta
- CHR 9 Haudan CH 19 arkku
- CHSY 31 Haudan CH 19 täyttö
- CHSY 32 Haudan CH 19 rajapinta

CH 23 Hauta
- CHR 10 Haudan CH 23 arkku
- CHSY 39 Haudan CH 23 täyttö
- CHSY 40 Haudan CH 23 rajapinta

CH 27 Hauta
- CHR 56 Haudan CH 27 arkku
- CHSY 47 Haudan CH 27 täyttö
- CHSY 48 Haudan CH 27 rajapinta

Stratigrafiset yksiköt:
- CSY 3 Puhdas pohjahiekka
- CSY 4 Viemärikaivannon täyttö

Rakenteet ja rajapinnat:
- CSY 7 Rajapinta CSY 4 viemärikaivannolle

0 1 m

II Iin Hamina T. Kallio-Seppä 2009	Kaivausalue C Hauta CH 19 1:10
Mittausdokumentointi Terhi Tanska 16.6.2009	MUSEOVIRASTO, RAKENNUSHISTORIAN OSASTON ARKISTO, HELSINKI
Puhtaaksi piirto: Terhi Tanska	Sturenkatu 4 PL 169 00511 Hki p. 09-40501 Hautakartta 19

Hautauksessa kaivettaessa havaitut luut:

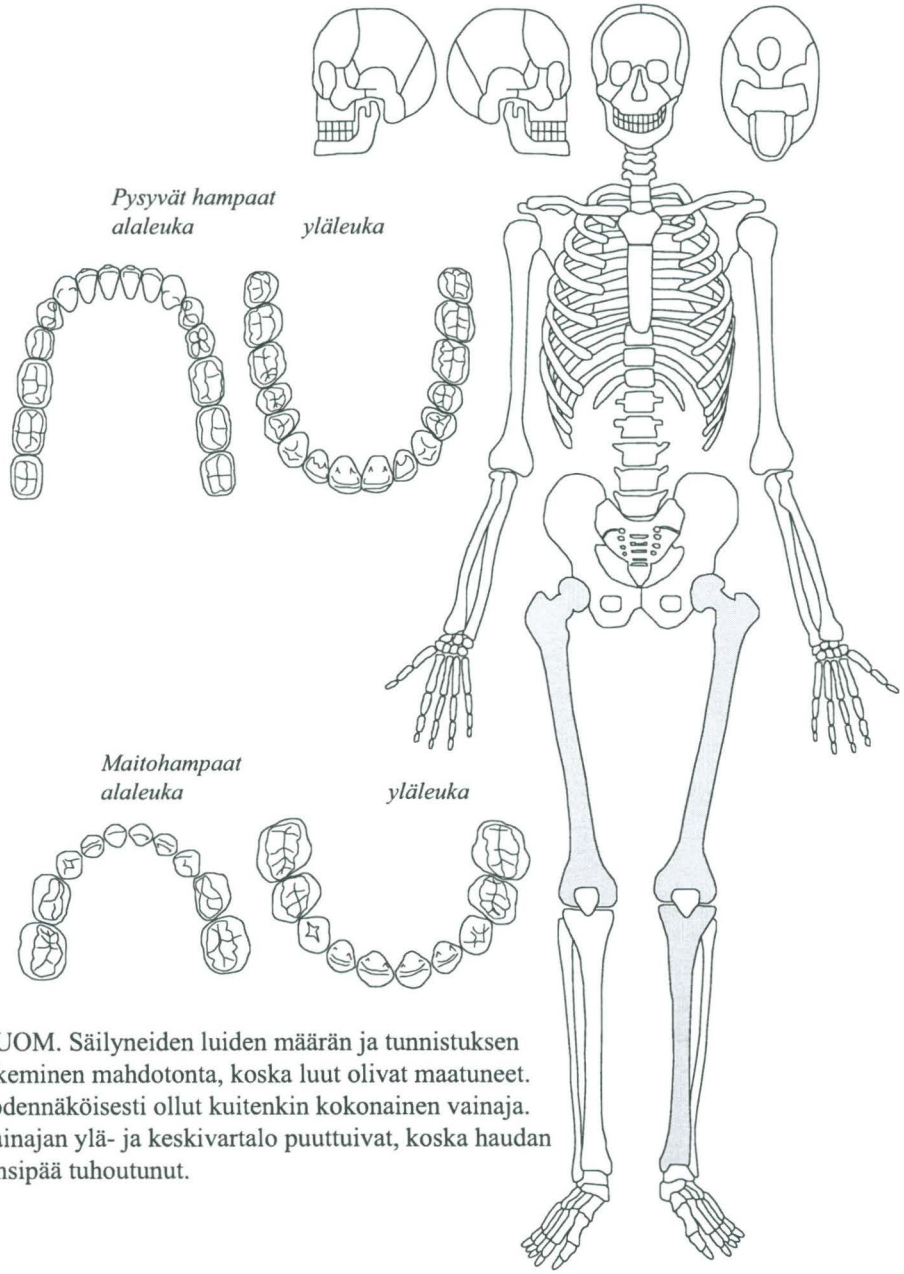

HUOM. Säilyneiden luiden määrän ja tunnistuksen tekeminen mahdotonta, koska luut olivat maatuneet. Todennäköisesti ollut kuitenkin kokonainen vainaja. Vainajan ylä- ja keskivartalo puuttuivat, koska haudan länsipää tuhoutunut.

Jälkityövaiheessa puhdistetut ja säilytetyt luut:

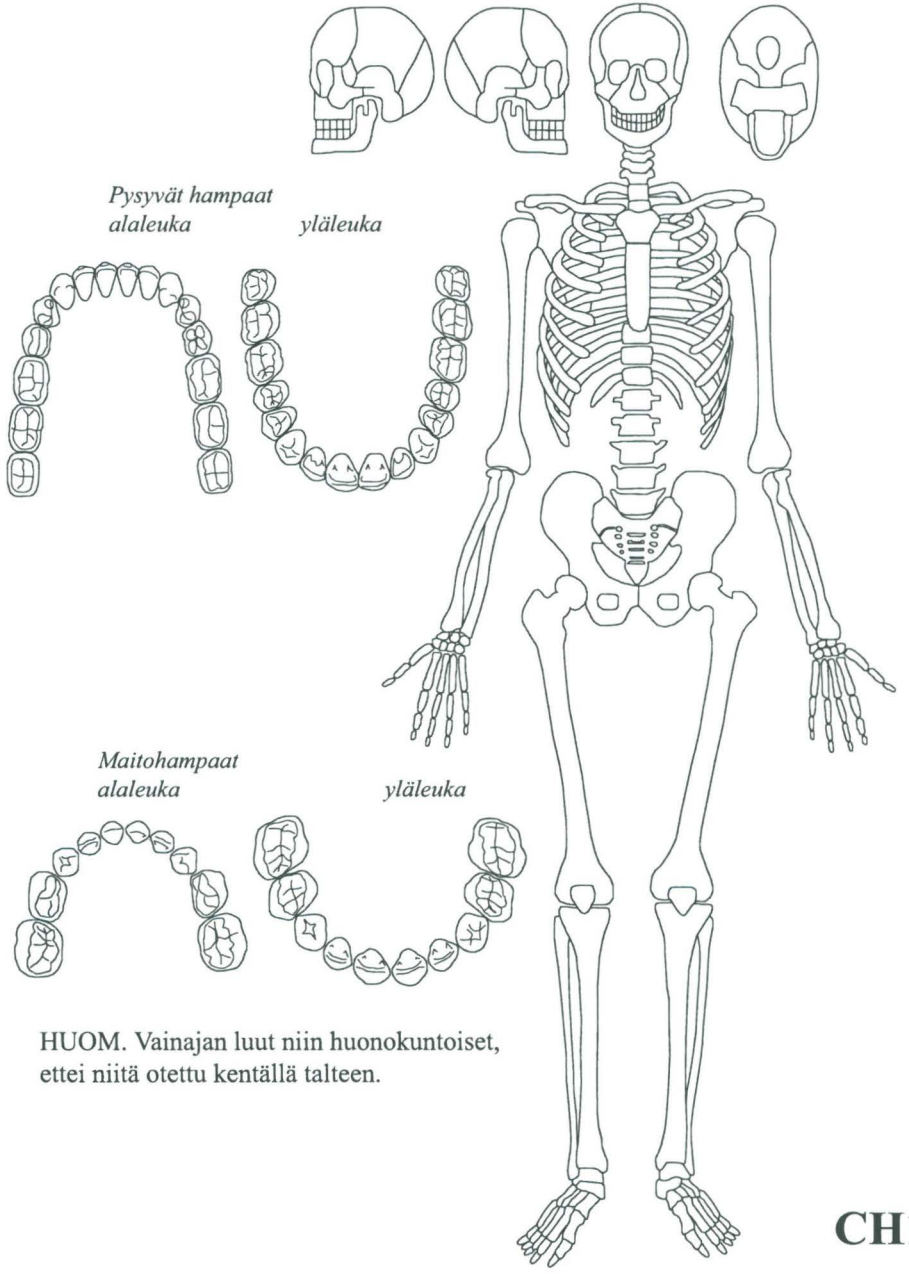

HUOM. Vainajan luut niin huonokuntoiset, ettei niitä otettu kentällä talteen.

CH19

IIN HAMINA 2009 pelastuskaivaus, MV/RHO **HAUTA: CH21**

TUNNUKSET
Irtonaisen kallon tunnus: CH21
Maa-aines: CHSY35
Arkku: -
Hautauksen rajapinta: -
Muut mahdolliset tunnukset: -

SUKUPUOLEN JA IÄN ARVIOT
Sukupuoli: nainen **Ikä:** 18–25 vuotta
Perustelut arvioille: (J-AJ, TH)
Sukupuoli: mastoid process on terävä, nuchal crest ei voimakas.
Ikä: Vainaja on nuori aikuinen, koska kaikki kalloluut eivät ole vielä luutuneet.

KAIVAUSTAPA lasta

SIJAINTITIEDOT
Kaivausalue/ruutu: 100/48
Yksikkö: CSY47
Korkeus vainajan päältä: 7,25 m mpy
Korkeus vainajan alta: ?
Haudan päällä: ?
Haudan alla: ?
Hautaa leikkasi: ?
Hauta leikkasi: ?

SÄILYNEISYYS JA MITAT
Hautauksen yleinen säilyneisyys: Kallo irtolöytö. Liikkunut CR2 rakenteen teon yhteydessä.
Luiden yleinen säilyneisyys: kallon luista osa säilynyt.
Vainajan pituus: ?

HAUTAUSTAPA
Hautauksen suunta: ?
Vainajan suunta: ?
Hautausasento: ?
Kädet: ?
Jalat: ?
Pää: Vainajan irtonainen kallo osissa säilynyt vainajasta.
Muuta: Kallo irtolöytö, joka joutunut löytöpaikkaansa ilmeisesti CR2 rakenteen teon yhteydessä.

LÖYDÖT -

NÄYTTEET
Maanäytteet: - **Luunäytteet: -**

VALOKUVAT
Digikuvat: -

HUOMIOT Irtonainen pää, ei varsinainen hautaus.

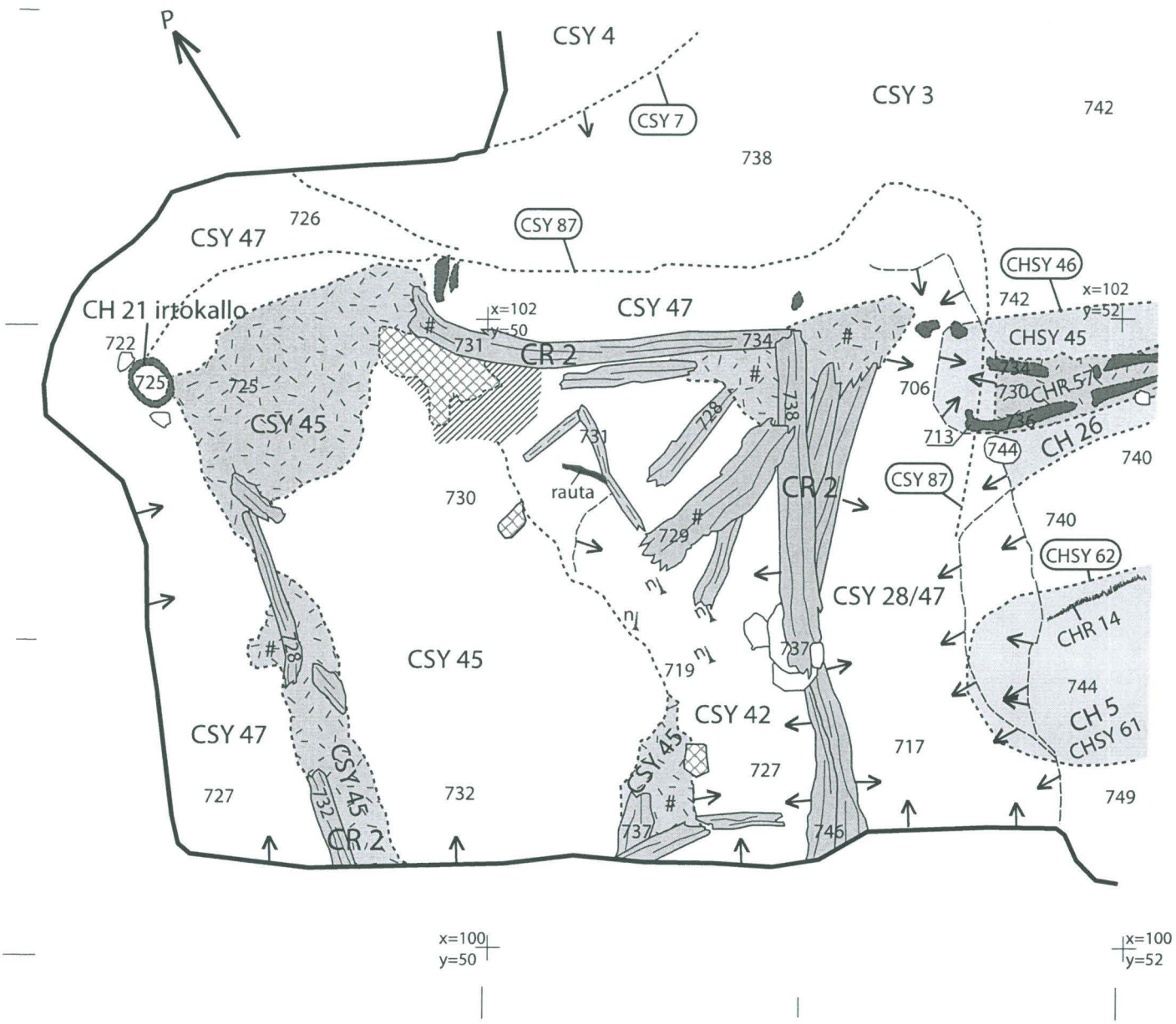

Keinotekoinen raja

Yksiköiden raja

Korkeusero

Maatunut puu (puun paksuus/syyt/tms. epäselviä)

Puu

Kivi

Tiili

Luu

Puu-/hiili-/luurantu

Naula

Palanut kerros/palojälki

Hauta jossa on jäänteitä arkkurakenteesta

Haudat, hautarakenteet, hautojen täyttö ja rajapinnat:

CH 5 Hauta
- CHSY 61 Haudan CH 5 täyttö
- CHSY 62 Haudan CH 5 rajapinta

CH 26 Hauta
- CHR 57 Haudan CH 26 arkku
- CHSY 45 Haudan CH 26 täyttö
- CHSY 46 Haudan CH 26 rajapinta

Rakenteet ja rajapinnat:
- CR 2 Puurakenne
- CSY 7 Viemäri/vesijohtokaivannon (CSY 4) rajapinta
- CSY 87 CR 2:n (CSY 28/47) rajapinta

Stratigrafiset yksiköt:
- CSY 2 Likamaa
- CSY 3 Puhdas pohjahiekka
- CSY 4 Vesijohto/viemärikaivannon täyttö
- CSY 28/47 Hiekka-/savikerros
- CSY 42 Juurakko
- CSY 45 Sekoittunut hiekka

0 1 m

II Iin Hamina T. Kallio-Seppä 2009	Kaivausalue C Etelälaajennus, CH 21 irtokallo 1:20
Mittausdokumentointi Terhi Tanska, 16.6.2009	MUSEOVIRASTO, RAKENNUSHISTORIAN OSASTON ARKISTO, HELSINKI
Puhtaaksi piirto: Terhi Tanska	Sturenkatu 4 PL 169 00511 Hki p. 09-40501 Hautakartta 20

Hautauksessa kaivettaessa havaitut luut:

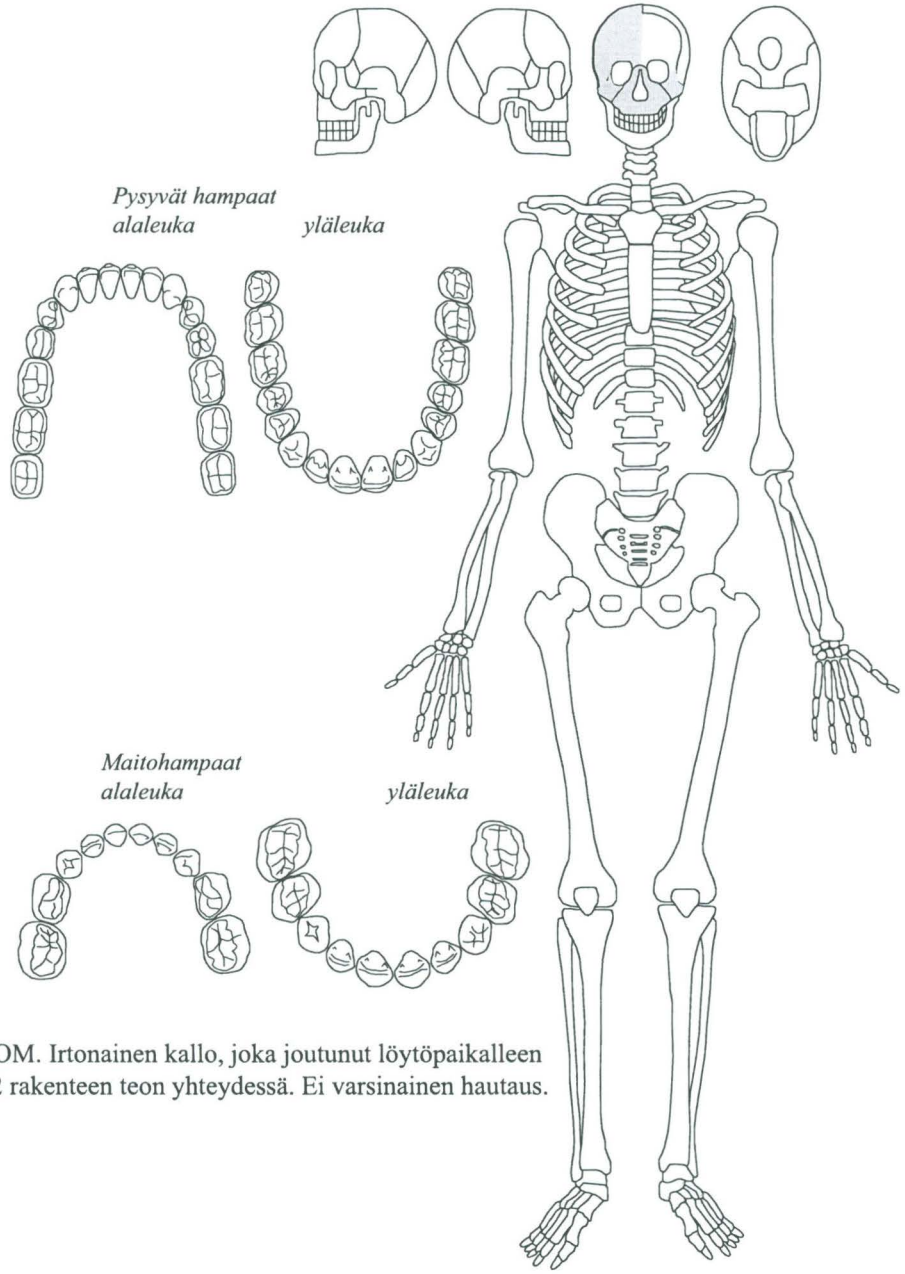

HUOM. Irtonainen kallo, joka joutunut löytöpaikalleen CR2 rakenteen teon yhteydessä. Ei varsinainen hautaus.

Jälkityövaiheessa dokumentoidut ja säilytetyt luut:

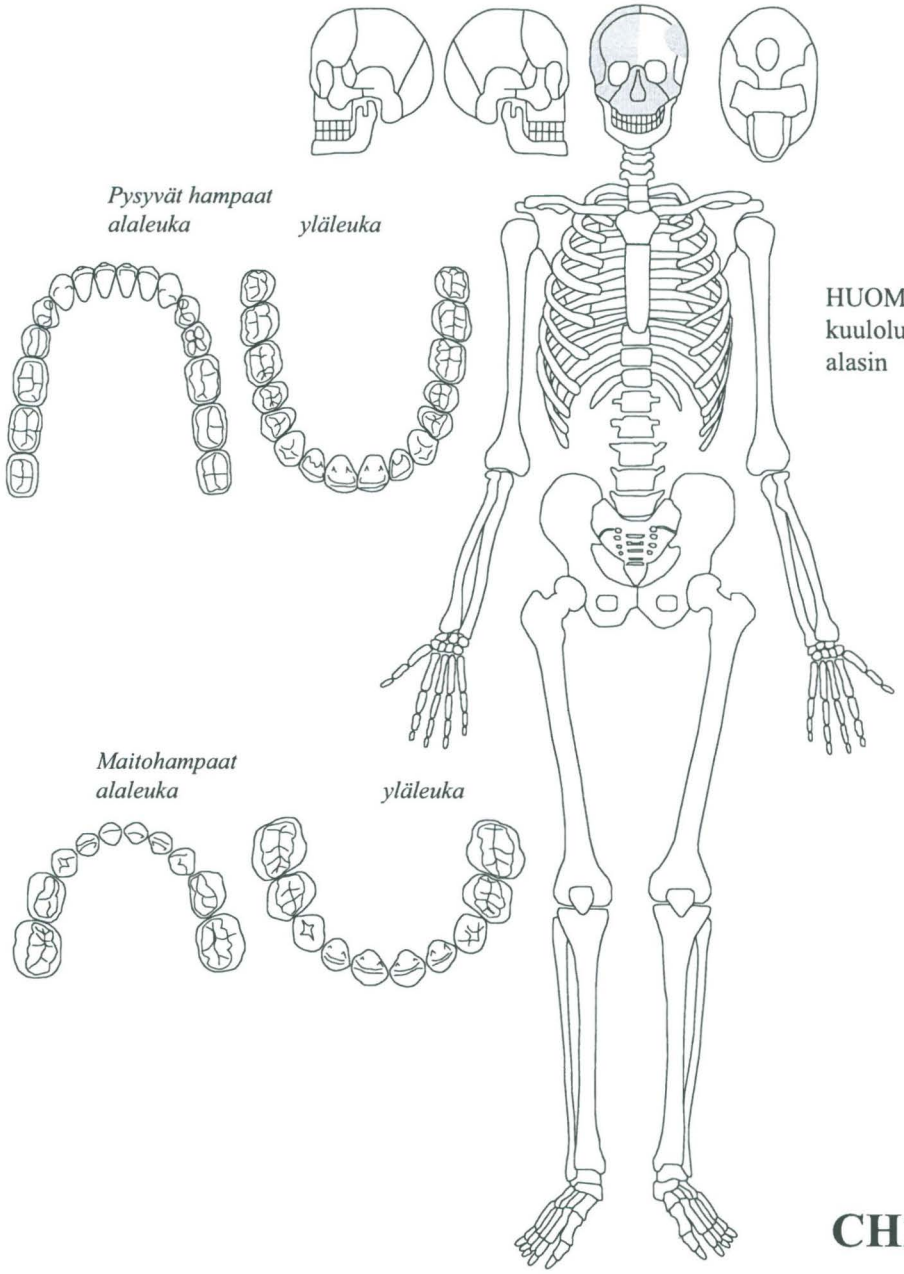

HUOM. kuuloluu alasin

CH21

IIN HAMINA 2009 pelastuskaivaus, MV/RHO **HAUTA: CH22**

TUNNUKSET
Hauta: CH22, vainajan luut palaneet (vainaja = palaneita luita arkun päällä)
Hautauksen maa-aines: CSY37 karkeaa hiekkaa, jossa savea, hiiltä ja kiviä
Arkku: CHR11.
Hautauksen rajapinta: CSY38
Muut mahdolliset tunnukset: -

SUKUPUOLEN JA IÄN ARVIOT
Sukupuoli: ? **Ikä:** ?

KAIVAUSTAPA lasta, pensseli

SIJAINTITIEDOT
Kaivausalue/ruutu: 102/54
Korkeus vainajan päältä: noin 7,50 m mpy
Korkeus vainajan alta: 7,43 m mpy
Haudan päällä: CH9, CH10
Haudan alla: CSY3 pohjahiekka
Hautaa leikkasi: CH9, CH10, CR1 luukuoppa
Hauta leikkasi: CSY3 pohjahiekka

SÄILYNEISYYS JA MITAT
Hautauksen yleinen säilyneisyys: Hautaus osittainen. Hautauksen itäpää tuhoutunut CH9 haudan kaivun yhteydessä, länsipää puolestaan CH10 yhteydessä.
Luiden yleinen säilyneisyys: Hautauksessa arkun pohjan päällä palanutta luuta. Luista osa kallosta.
Vainajan pituus: ?

HAUTAUSTAPA
Hautauksen suunta: itä-länsi
Vainajan suunta: ?
Hautausasento: ?
Kädet: ?
Jalat: ?
Pää: ?
Muuta:
Vainaja: Vainajan löydetyt luut palaneita. Luut erottuivat lähinnä tummana värinä arkun pohjalautojen päällä.
Arkku: Arkku säilynyt tummana, hiiltyneenä, alle 0,5 cm vahvuisena mattona vainajan alla. Ei reunoja näkyvissä.
Kivet: Hautauksessa erikokoisia palaneita kiviä vainajan luiden päällä.

LÖYDÖT
- Palanutta luuta 172,4 g
- Arkun nauloja 2 kpl.

NÄYTTEET
Maanäytteet: - **Luunäytteet: -**

VALOKUVAT
Digikuvat: 218, 231

HUOMIOT
Haudassa pelkästään palanutta luuta.



Kuva 126096:231. Arkun pohjalaudat esillä.

CH 22 ylimmässä tasossa 12.6.2009

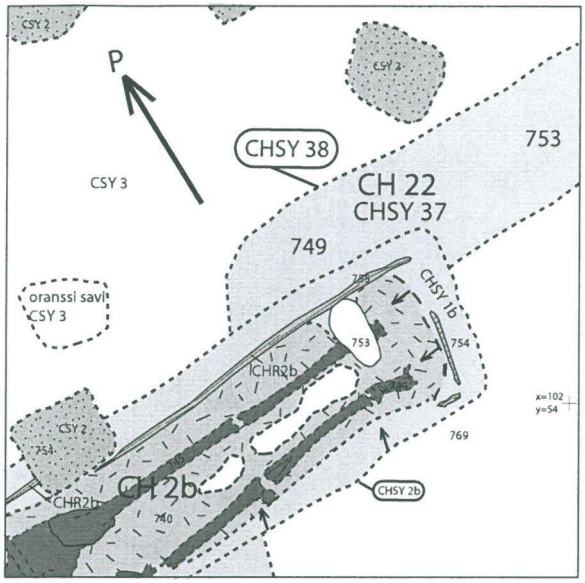

Keinotekoinen raja
Yksiköiden raja
Korkeusero
Puu-/hiili-/luurantu
Kivi
Luu
Naula
Tummaa maata hautausten yhteydessä
Palanut kerros/palojälki
Hauta jossa on jäänteitä arkkurakenteesta

CH 22 keskimmäisessä tasossa 15.6.2009

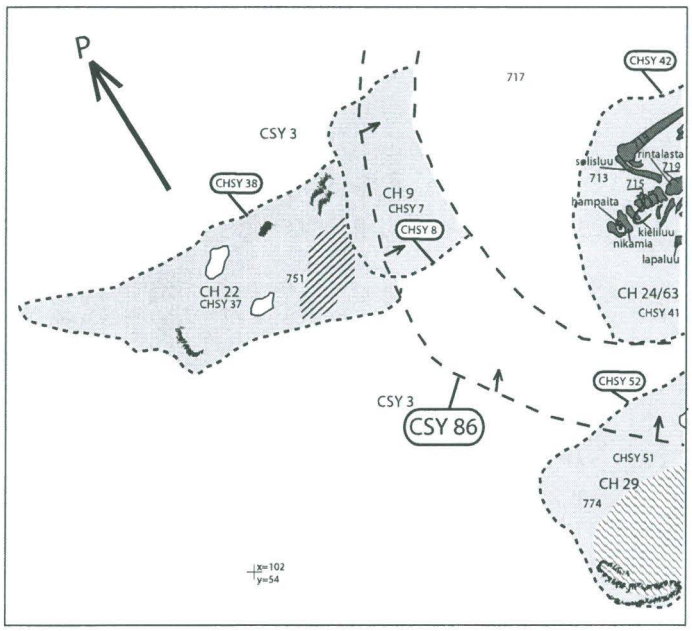

CH 22 alimmassa tasossa 16.6.2009

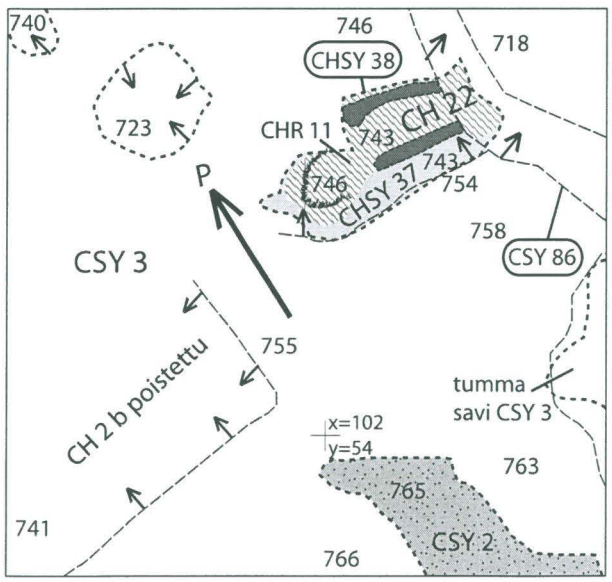

Haudat, hautarakenteet, hautojen täyttö ja rajapinnat:

CH 2b Hauta
- CHR 2b Haudan CH 2b arkku
- CHSY 1b Haudan CH 2b täyttö
- CHSY 2b Haudan CH 2b rajapinta

CH 9 Hauta
- CHSY 7 Haudan CH 9 täyttö
- CHSY 8 Haudan CH 9 rajapinta

CH 22 Hauta
- CHR 11 Haudan CH 22 arkku
- CHSY 37 Haudan CH 22 täyttö
- CHSY 38 Haudan CH 22 rajapinta

CH 24/63 Hauta
- CHSY 41/ 120 Haudan CH 24/63 täyttö
- CHSY 42/ 121 Haudan CH 24/63 rajapinta

CH 29 Hauta
- CHR Haudan CH 29 arkku
- CHSY 51 Haudan CH 29 täyttö
- CHSY 52 Haudan CH 29 rajapinta

Stratigrafiset yksiköt:
- CSY 2 Likamaa
- CSY 3 Puhdas pohjahiekka

Rakenteet ja rajapinnat:
- CR 1/CSY 22 Luukuoppa ja sen täyttömaa
- CSY 86 Rajapinta rakenteelle CR 1

II Iin Hamina T. Kallio-Seppä 2009	Kaivausalue C CH 22 1:20
Mittausdokumentointi Terhi Tanska 12.,15. ja 16.6.2009	MUSEOVIRASTO, RAKENNUSHISTORIAN OSASTON ARKISTO, HELSINKI
Puhtaaksi piirto: Terhi Tanska	Sturenkatu 4 PL 169 00511 Hki p. 09-40501 Hautakartta 21

IIN HAMINA 2009 pelastuskaivaus, MV/RHO **HAUTA: CH23**

TUNNUKSET
Hauta: CH23
Hautauksen maa-aines: CHSY39 savensekainen hiekka
Arkku: CHR10.
Hautauksen rajapinta: CHSY40
Muut mahdolliset tunnukset: -

SUKUPUOLEN JA IÄN ARVIOT
Sukupuoli: ? **Ikä:** 40–50-vuotias
Perustelut arvioille: (J-AJ)
Ikä: Hampaiden kulumisen perusteella.

KAIVAUSTAPA lasta/pensseli

SIJAINTITIEDOT
Kaivausalue/ruutu: 102/50, 102/52, 104/52
Korkeus vainajan päältä: noin 7,20 m mpy
Korkeus vainajan alta: noin 7,15 m mpy
Haudan päällä: CH19, CH27
Haudan alla: CH33, puhdas pohjamaa CSY3
Hautaa leikkasi: CSY2 moderni kaivanto
Hauta leikkasi: CH33

SÄILYNEISYYS JA MITAT
Hautauksen yleinen säilyneisyys: Hautaus kokonainen.
Luiden yleinen säilyneisyys: Melko huono. Luut hauraita.
Vainajan pituus: noin 165 cm

HAUTAUSTAPA
Hautauksen suunta: itä-länsi
Vainajan suunta: 260°
Hautausasento: selällään
Kädet: käännetty vatsan päälle, kämmenet vastakkain
Jalat: Vierekkäin suorana. Vasen jalka osin tuhoutunut CSY2 modernin kuopan kaivun yhteydessä.
Pää: kääntynyt vasemmalle
Muuta:
Kivet: Suoraan lantion päällä kivi korkeudella 7,27 m mpy.
Arkku: Jäännöksiä arkusta lähinnä vainajan alla, eli arkun pohjalaudoitusta. Hiiltynyttä puuta.

LÖYDÖT -

NÄYTTEET
Maanäytteet: -
Luunäytteet: NÄYTE 1. Kallosta irronnut hammas ja leuan osaa.

VALOKUVAT
Digikuvat: 229, 230, 253–256, 264–267

HUOMIOT

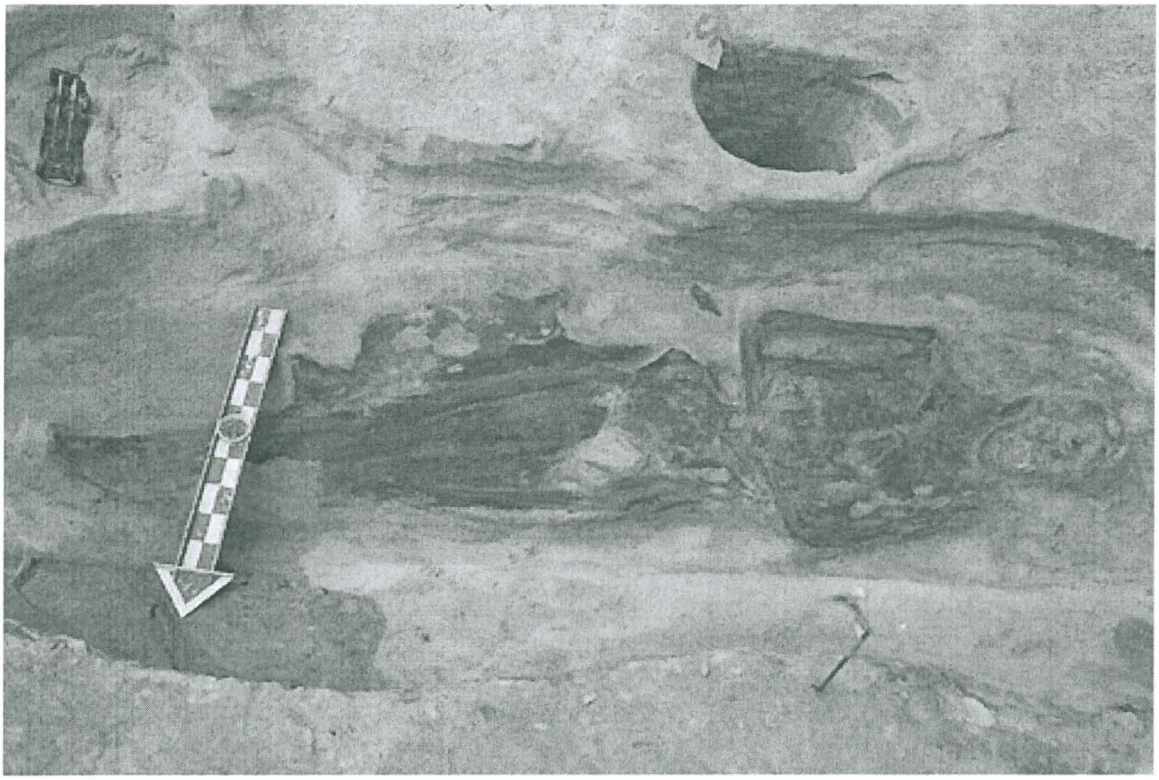

Kuva 126096:253.

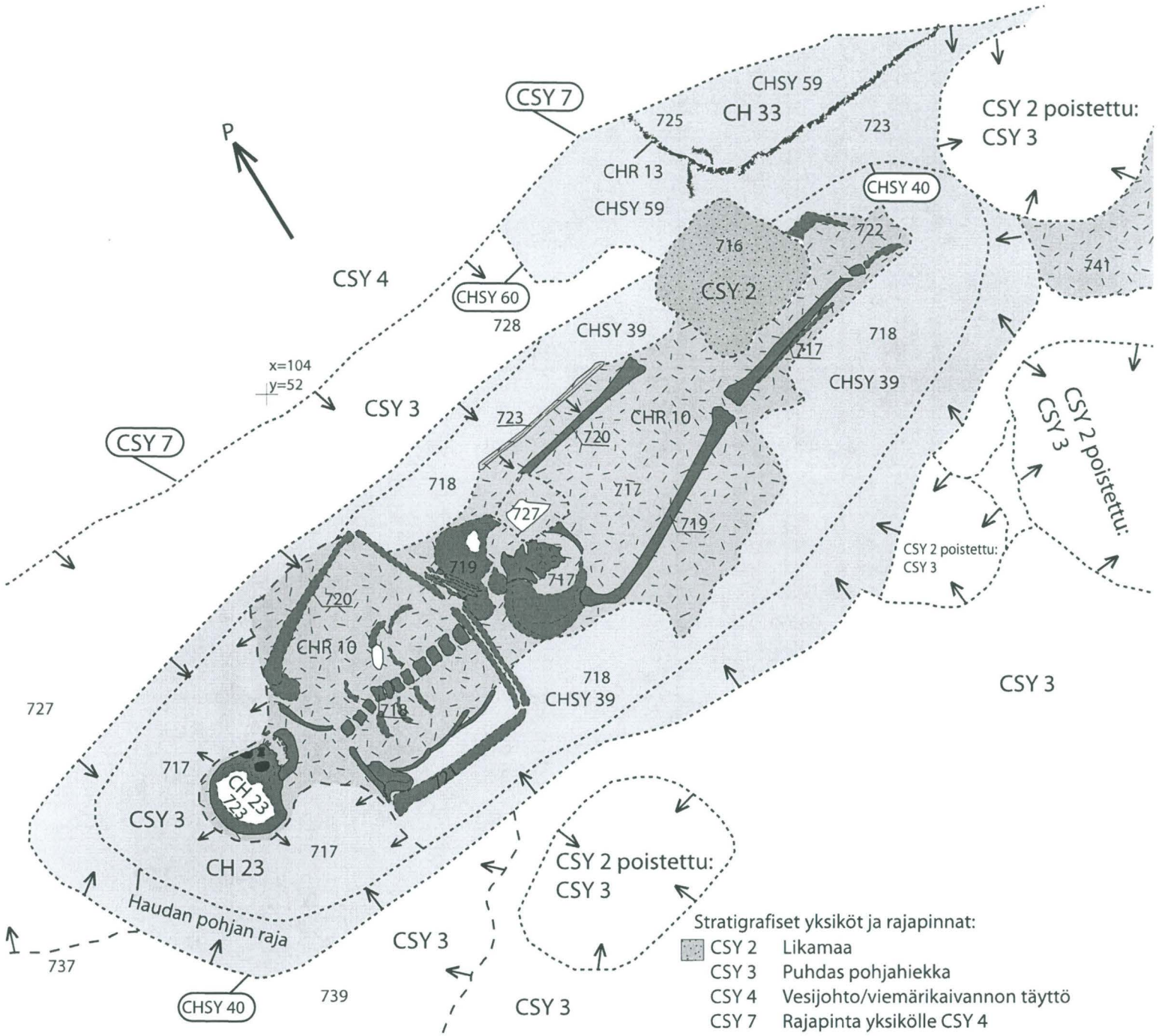

Stratigrafiset yksiköt ja rajapinnat:

- CSY 2 Likamaa
- CSY 3 Puhdas pohjahiekka
- CSY 4 Vesijohto/viemärikaivannon täyttö
- CSY 7 Rajapinta yksikölle CSY 4

Haudat, hautarakenteet, hautojen täyttö ja rajapinnat:

- CH 23 Hauta
  - CHR 10 Haudan CH 23 arkku
  - CHSY 39 Haudan CH 23 täyttö
  - CHSY 40 Haudan CH 23 rajapinta
- CH 33 Hauta
  - CHR 13 Haudan CH 33 arkku
  - CHSY 59 Haudan CH 33 täyttö
  - CHSY 60 Haudan CH 33 rajapinta

Hauta jossa on jäänteitä arkkurakenteesta

Tummaa maata hautausten yhteydessä

0 1 m

Maatunut puu (puun paksuus/syyt/tms. epäselviä)

Keinotekoinen raja

Yksiköiden raja

Korkeusero

Puu-/hiili-/luurantu

Kivi

Luu

II Iin Hamina T. Kallio-Seppä 2009	Kaivausalue C Hauta CH 23 1:10
Mittausdokumentointi Terhi Tanska 18.6.2009	MUSEOVIRASTO, RAKENNUSHISTORIAN OSASTON ARKISTO, HELSINKI
Puhtaaksi piirto: Terhi Tanska	Sturenkatu 4 PL 169 00511 Hki p. 09-40501 Hautakartta 22

Hautauksessa kaivettaessa havaitut luut:

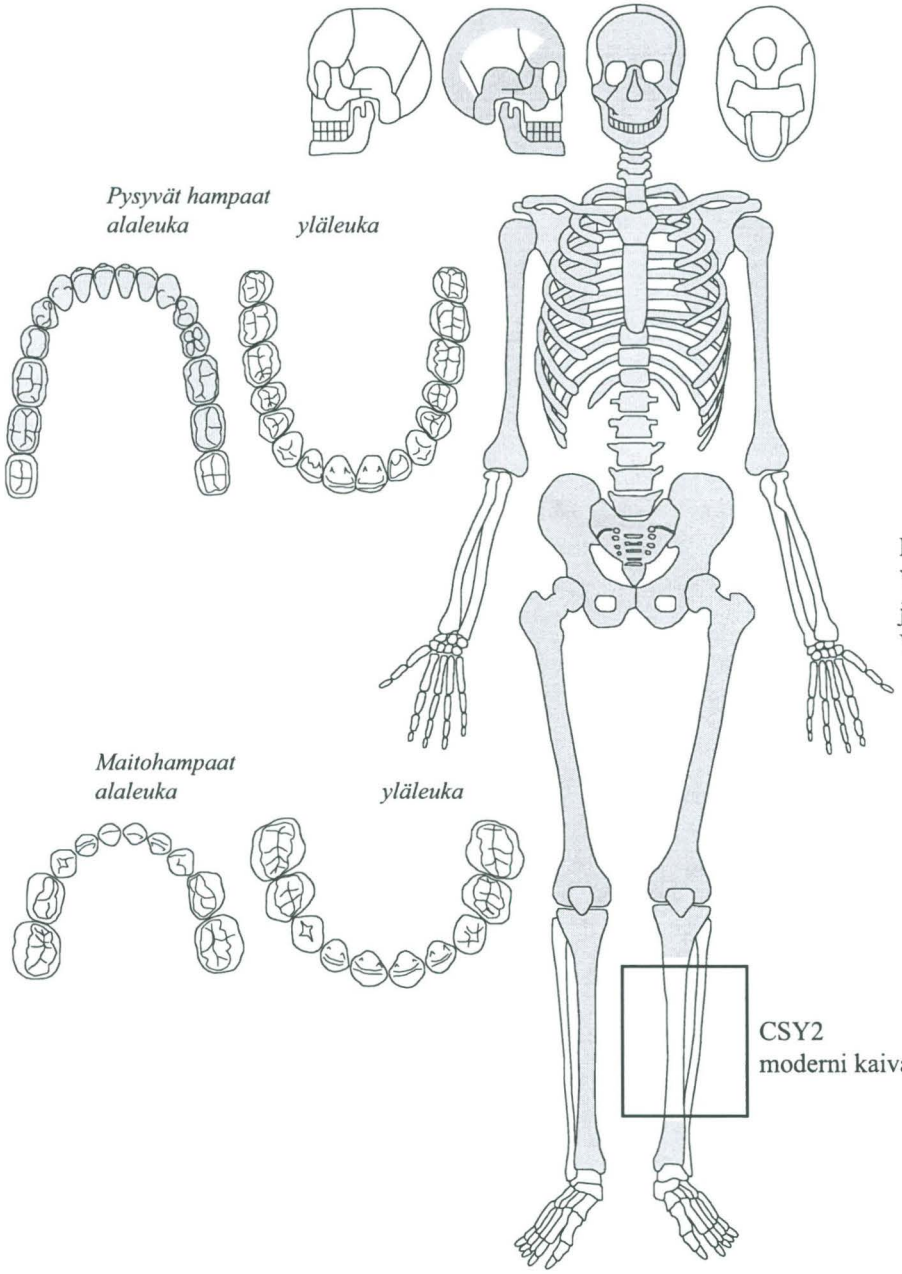

Jälkityövaiheessa puhdistetut ja säilytetyt luut:

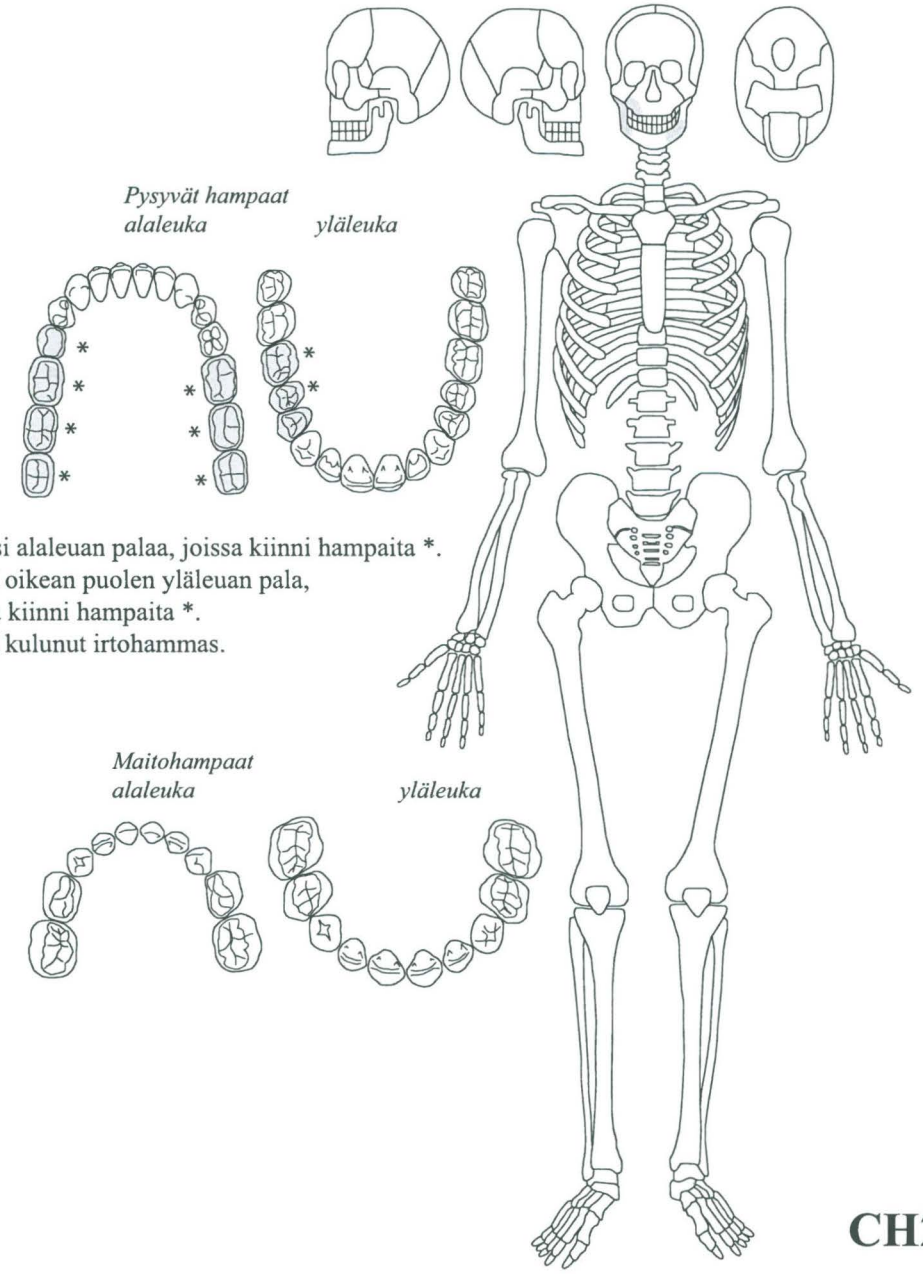

Kaksi alaleuan palaa, joissa kiinni hampaita *.
Yksi oikean puolen yläleuan pala,
jossa kiinni hampaita *.
Yksi kulunut irtohammas.

CH23

IIN HAMINA 2009 pelastuskaivaus, MV/RHO **HAUTA: CH24 ja CH63**

TUNNUKSET
Hauta: CH24 (ylävartalo) ja CH63 (alavartalo)
Hautauksen maa-aines: CH24: CHSY41 hiekkamaa, jossa savea, hiiltä ja palanutta luuta. CH63: CHSY120 tiivis, savinen hiekkamaa (ei juurikaan hiiltä, vaan runsaasti savea)
Arkku: CH24 ja CH63: CHR35
Hautauksen rajapinta: CH24: CHSY42 ja CH63: CHSY121
Muut mahdolliset tunnukset: CH63 tunnuksella kaivetun alavartalon yläosa

SUKUPUOLEN JA IÄN ARVIOT
Sukupuoli: mies **Ikä:** +21
Perustelut arvioille: (J-AJ)
Sukupuoli: Lantion iskiaslovi on kapea ja lonkkamalja suuri.
Ikä: Ristiluun kasvulevyn perusteella kyseessä aikuinen. Kasvulevyt luutuvat 21 ikävuoteen mennessä, joten se on minimi-ikä.

KAIVAUSTAPA lasta/pensseli

SIJAINTITIEDOT
Kaivausalue/ruutu: 102/54, 102/56
Korkeus vainajan päältä: 7,19–7,15 m mpy (CH24), 7,15 m mpy (CH63)
Korkeus vainajan alta: 7,10 m mpy (keskivartalo)
Haudan päällä: CR1 luukuoppa, CH9, CH29
Haudan alla: CSY3 pohjahiekka
Hautaa leikkasi: CR1 luukuoppa, CH9, CH29
Hauta leikkasi: CSY3 pohjahiekka

SÄILYNEISYYS JA MITAT
Hautauksen yleinen säilyneisyys: CR1 luukuoppa tuhonnut vainajaa erityisesti pään, oikean käden ja lantion osalta. Lantio säilynyt irrallisina paloina CH63 osassa.
Luiden yleinen säilyneisyys: Säilyneiltä osin kunto hyvä. Alavartalon CH63 osat osittain sekaisin, eivätkä artikuloituneena paikalleen. Näiden luiden kunto huono.
Vainajan pituus: ?

HAUTAUSTAPA
Hautauksen suunta: itä-länsi
Vainajan suunta: 280°
Hautausasento: selällään
Kädet: CH24 =Vasen käsi rinnan yli voimakkaasti kiertyneenä oikealle olkapäälle kohti päätä. Melkein pään tasolla. Oikea käsi puuttuu.
Jalat: CH63 = Vierekkäin suorana.
Pää: CH24 =Vain hampaita jäljellä.
Muuta:
Vainaja: Rintalastan jälkeen nikamat ja kylkiluut sekaisin. Käden luut suurilta osin eivät artikuloituneena.
Arkku: Arkun pohja säilynyt vainajan reisien välisellä alueella. Muutamia millejä paksu.

LÖYDÖT
- Palanutta luuta 4,2 g

NÄYTTEET
Maanäytteet: - **Luunäytteet:** CH24 = NÄYTE 1. 2 hammasta

VALOKUVAT
Digikuvat: 182–186, 195 (CH24), 348–350, 358, 359 (CH63)

HUOMIOT
Vainaja kaivettiin kahdessa osassa: ylävartalo tunnuksella CH24 ja alavartalo tunnuksella CH63.



Kuva 126096:184. CH24 osa.

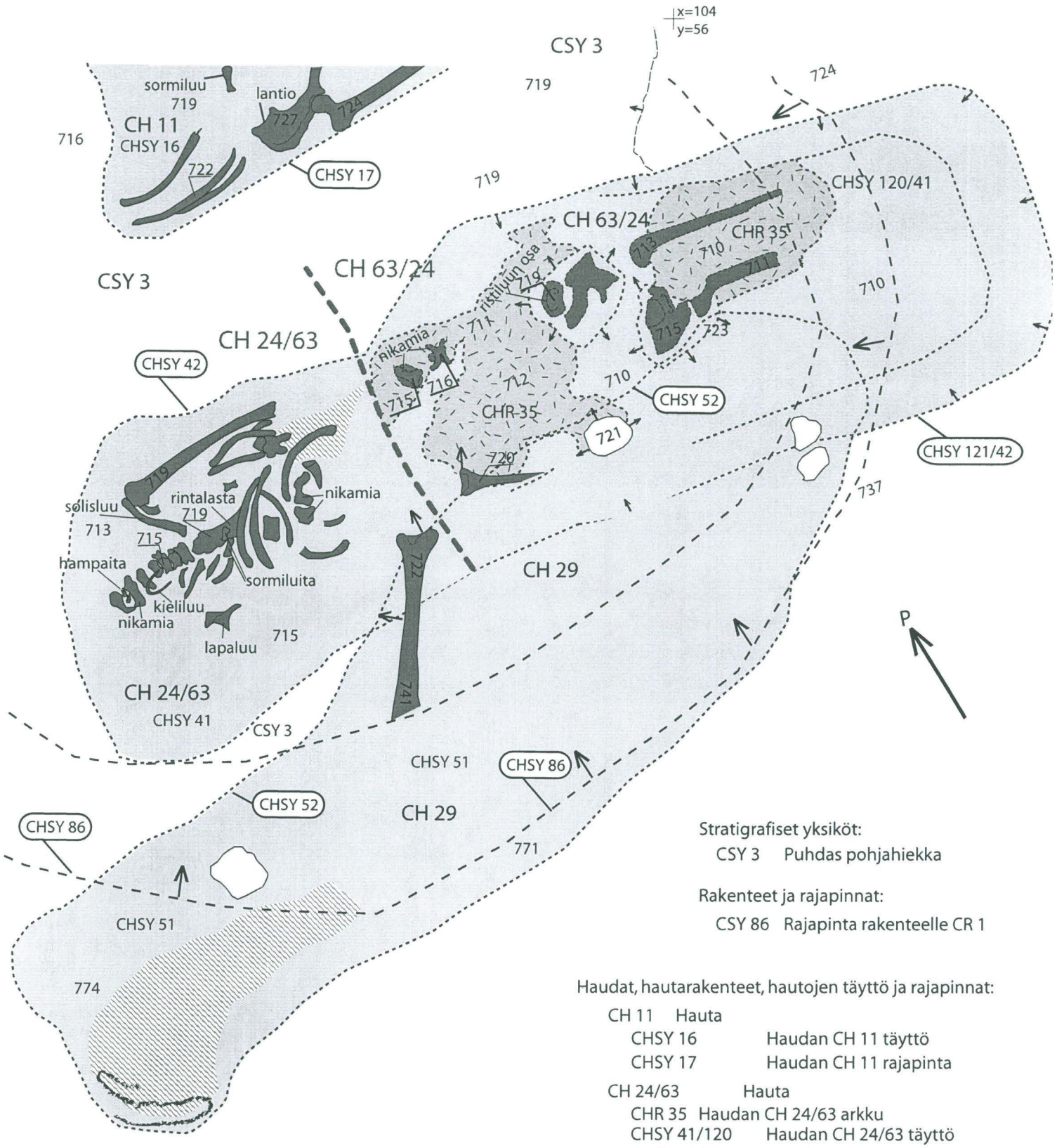

Stratigrafiset yksiköt:

CSY 3 Puhdas pohjahiekka

Rakenteet ja rajapinnat:

CSY 86 Rajapinta rakenteelle CR 1

Haudat, hautarakenteet, hautojen täyttö ja rajapinnat:

CH 11 Hauta
- CHSY 16 Haudan CH 11 täyttö
- CHSY 17 Haudan CH 11 rajapinta

CH 24/63 Hauta
- CHR 35 Haudan CH 24/63 arkku
- CHSY 41/120 Haudan CH 24/63 täyttö
- CHSY 42/121 Haudan CH 24/63 rajapinta

CH 29 Hauta
- CHSY 51 Haudan CH 29 täyttö
- CHSY 52 Haudan CH 29 rajapinta

Keinotekoinen raja

Yksiköiden raja

Korkeusero

Maatunut puu (puun paksuus/syyt/tms. epäselviä)

Kivi

Luu

Puu-/hiili-/luurantu

Naula

Tummaa maata hautausten yhteydessä

Hauta jossa on jäänteitä arkkurakenteesta

0 1 m

II Iin Hamina T. Kallio-Seppä 2009	Kaivausalue C Hauta CH 24/63 1:10
Mittausdokumentointi Terhi Tanska 15. ja 29.6.2009	MUSEOVIRASTO, RAKENNUSHISTORIAN OSASTON ARKISTO, HELSINKI
Puhtaaksi piirto: Terhi Tanska	Sturenkatu 4 PL 169 00511 Hki p. 09-40501 Hautakartta 23

Hautauksessa kaivettaessa havaitut luut:

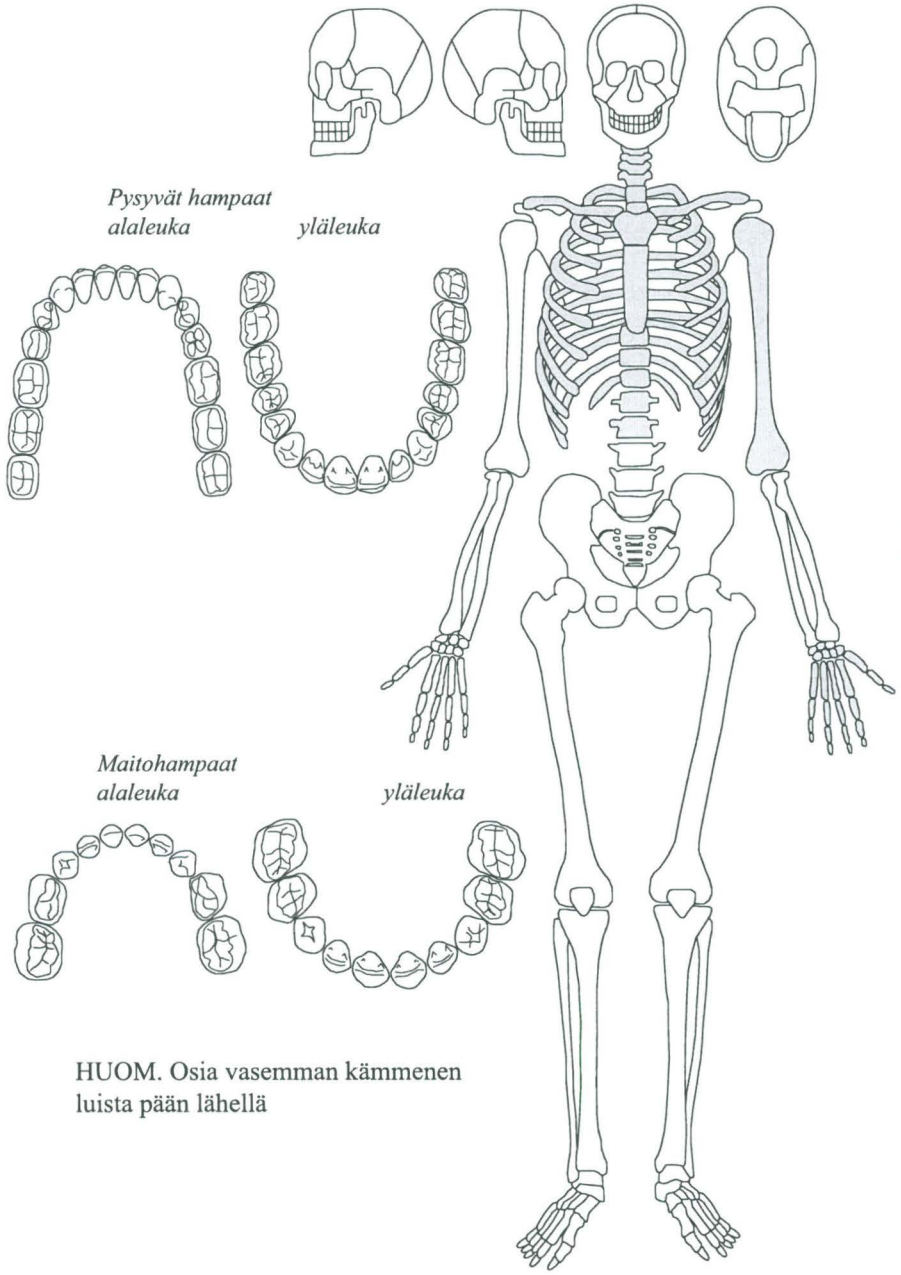

HUOM. Osia vasemman kämmenen luista pään lähellä

Jälkityövaiheessa puhdistetut ja säilytetyt luut:

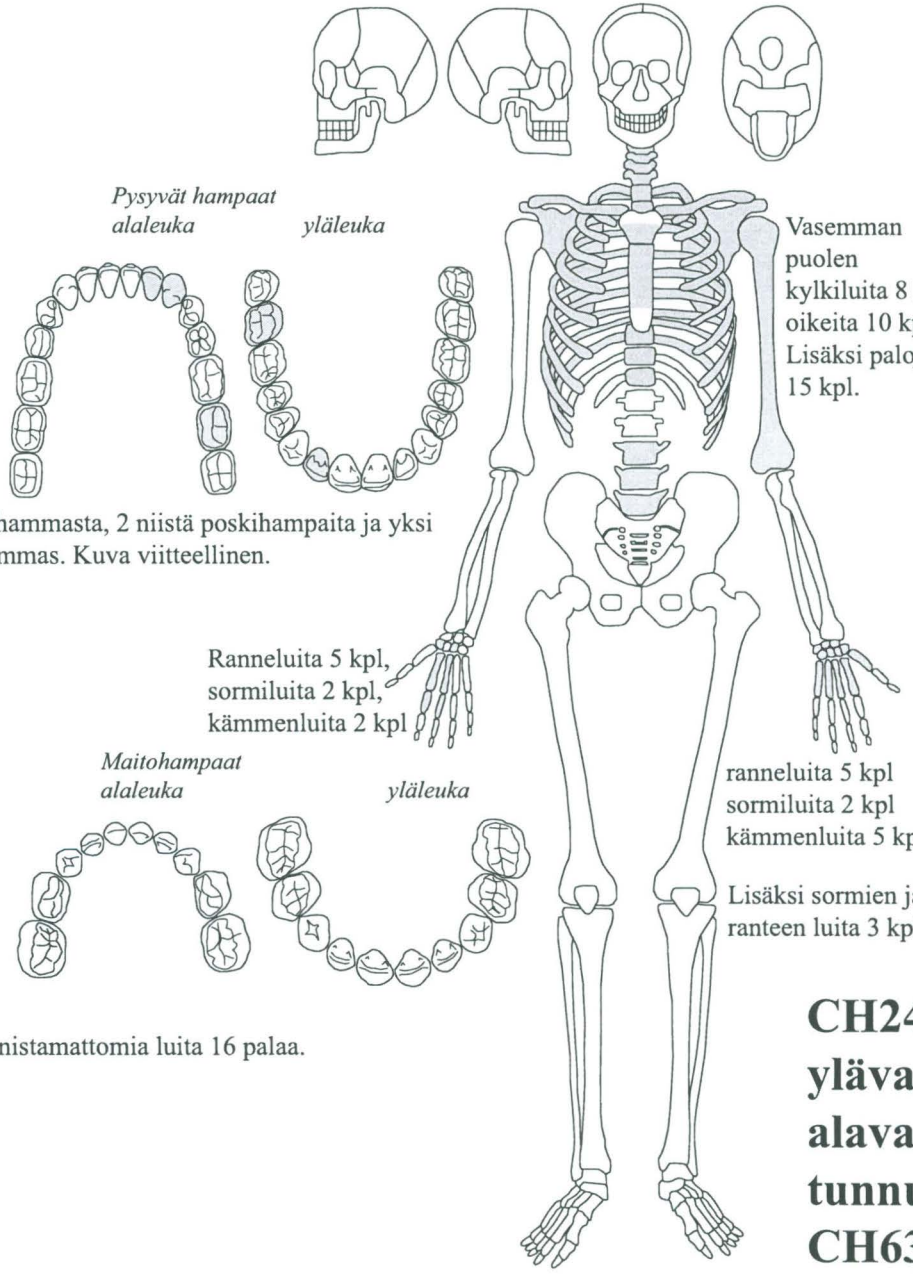

6 irtohammasta, 2 niistä poskihampaita ja yksi etuhammas. Kuva viitteellinen.

Vasemman puolen kylkiluita 8 kpl, oikeita 10 kpl. Lisäksi paloja 15 kpl.

Ranneluita 5 kpl, sormiluita 2 kpl, kämmenluita 2 kpl

ranneluita 5 kpl
sormiluita 2 kpl
kämmenluita 5 kpl

Lisäksi sormien ja ranteen luita 3 kpl.

Tunnistamattomia luita 16 palaa.

CH24 ylävartalo, alavartalo tunnuksella CH63

Hautauksessa kaivettaessa havaitut luut:

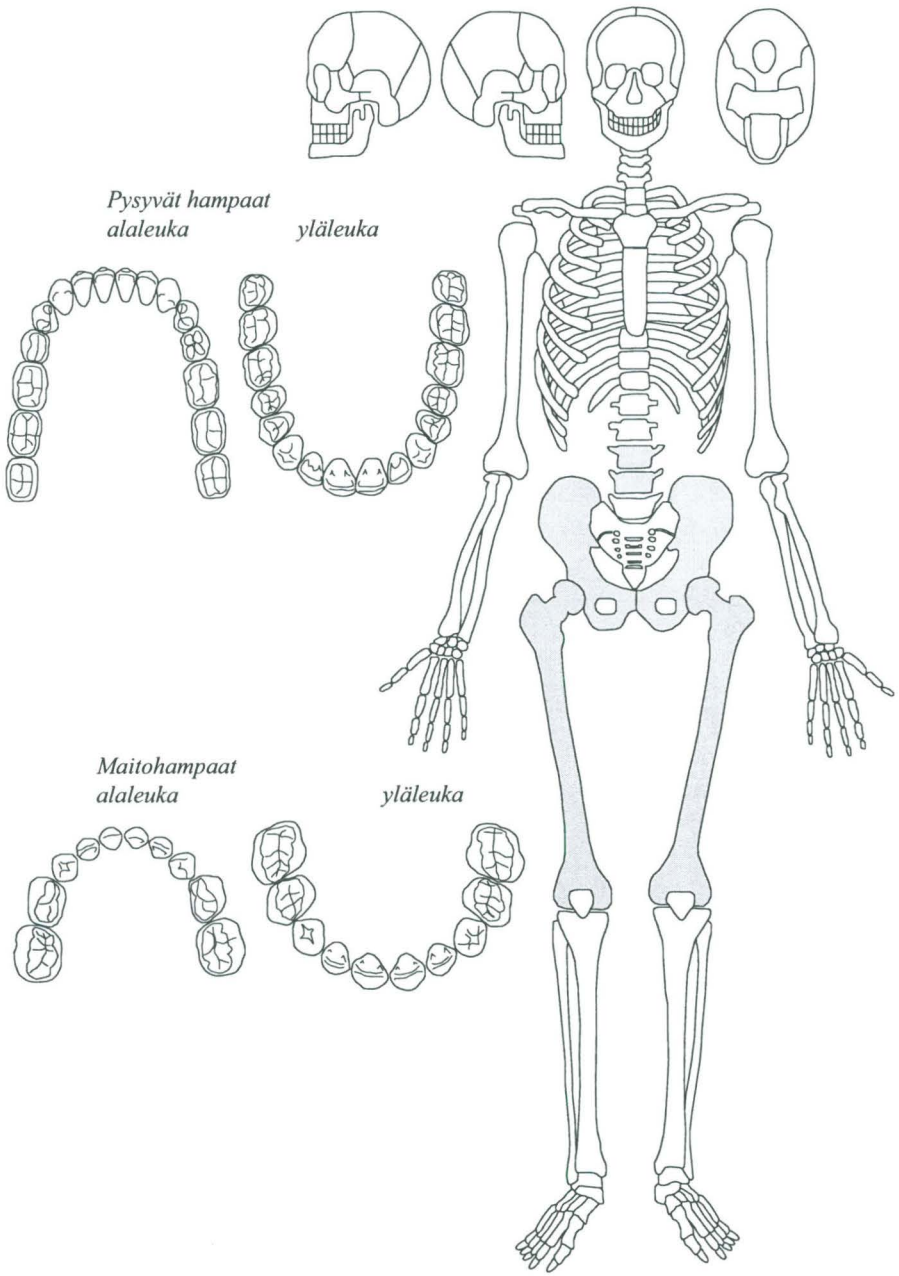

Jälkityövaiheessa puhdistetut ja säilytetyt luut:

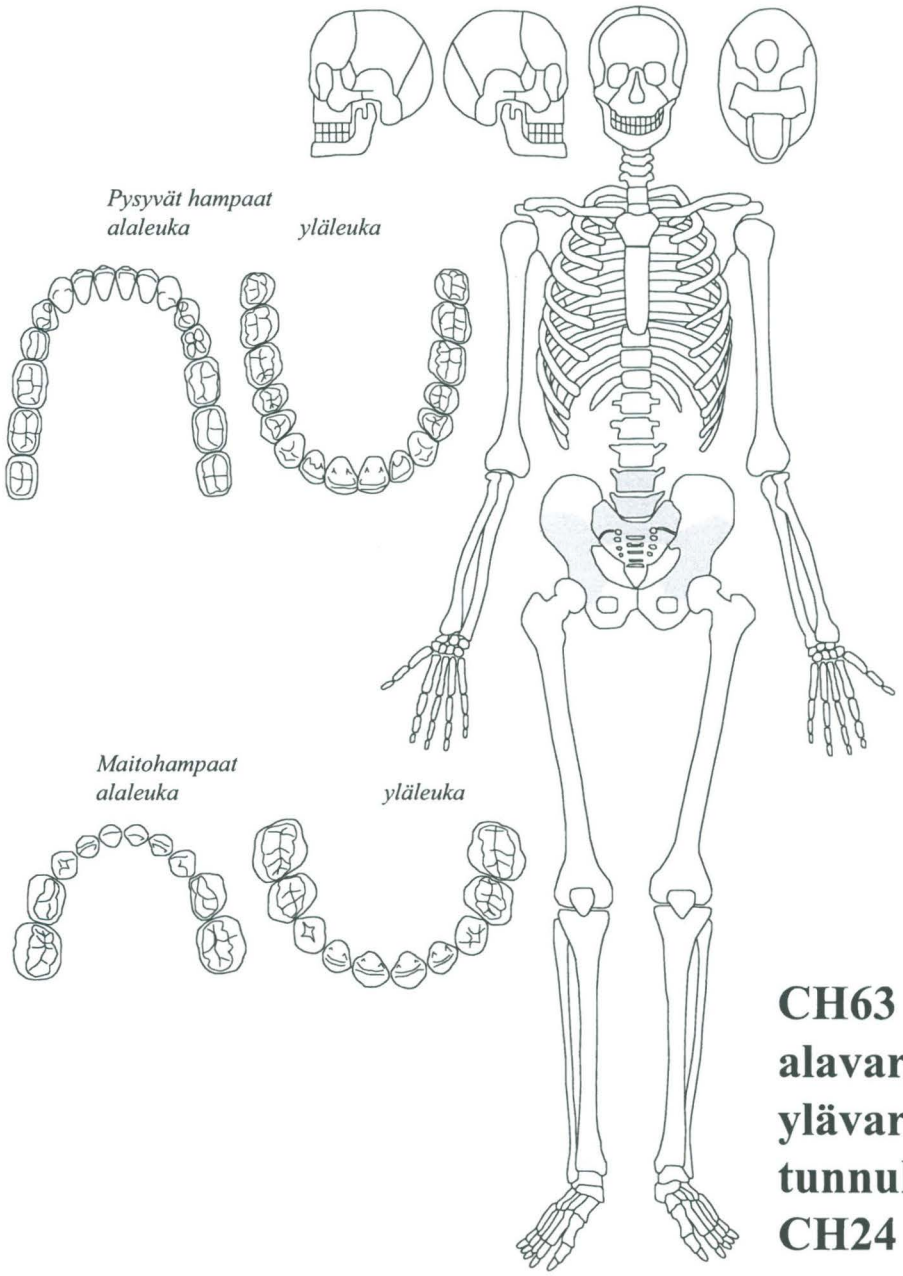

CH63 alavartalo, ylävartalo tunnuksella CH24

IIN HAMINA 2009 pelastuskaivaus, MV/RHO **HAUTA: CH26**

TUNNUKSET
Hauta: CH26
Hautauksen maa-aines: CHSY45 hiekkamaata, jossa savipaakkuja
Arkku: CHR57
Hautauksen rajapinta: CHSY46
Muut mahdolliset tunnukset: -

SUKUPUOLEN JA IÄN ARVIOT
Sukupuoli: ? **Ikä:** ?

KAIVAUSTAPA lasta/pensseli

SIJAINTITIEDOT
Kaivausalue/ruutu: ruutujen 100/50, 100/52, 102/50 ja 102/52 rajalla
Korkeus vainajan päältä: noin 7,35 m mpy
Korkeus vainajan alta: noin 7,30 m mpy
Haudan päällä: CH4
Haudan alla: CSY3 pohjahiekka
Hautaa leikkasi: CH8=CSY47=CSY28 ja CR2 puurakenne
Hauta leikkasi: -

SÄILYNEISYYS JA MITAT
Hautauksen yleinen säilyneisyys: Vainajan keski- ja ylävartalo tuhoutuneet CR2 puurakenteen teon yhteydessä. Vainaja katkennut reisien kohdalta.
Luiden yleinen säilyneisyys: Erittäin huono, vain vainajan jalat säilyneet ja erottuivat murenevina kohoumina arkun pohjan päällä. Reisiluut taipuneet lähes 90° kulmaan CH8 kaivannon seinämän mukaisesti.
Vainajan pituus: ?

HAUTAUSTAPA
Hautauksen suunta: itä-länsi
Vainajan suunta: 280°
Hautausasento: selällään
Kädet: -
Jalat: vierekkäin suorana, mahdollisesti jalkaterät vastakkain
Pää: -
Muuta: Arkku osittain säilynyt kannesta, sivuilta ja pohjasta. Reiden puolivälissä musta, hiiltynyt alue, mahdollisesti arkun kantta. Arkun kannen ja pohjan välinen etäisyys noin 8 cm.

LÖYDÖT -

NÄYTTEET
Maanäytteet: - **Luunäytteet: -**

VALOKUVAT
Digikuvat: 225–228

HUOMIOT

Vainajan luut niin huonossa kunnossa, että niitä ei voitu ottaa talteen.

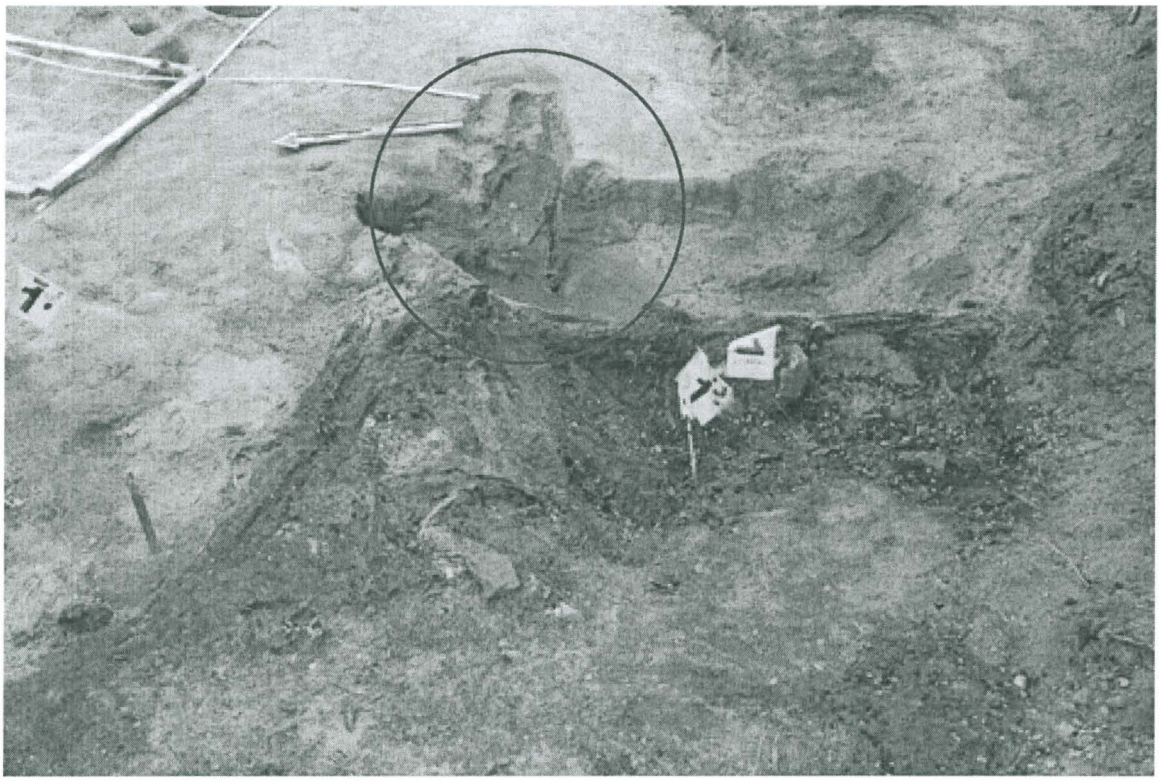

Kuva 126096:227.

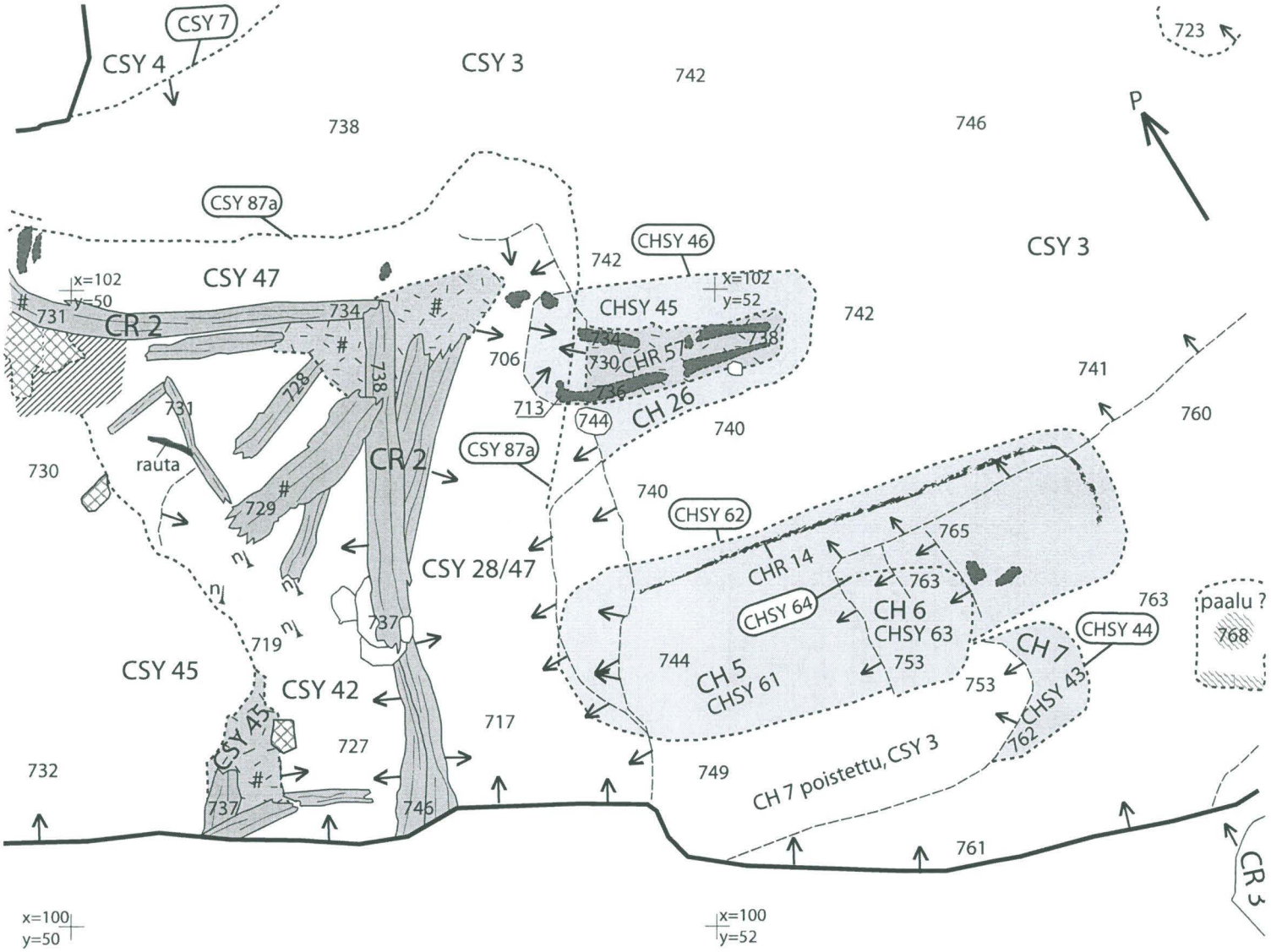

Keinotekoinen raja

Yksiköiden raja

Korkeusero

Maatunut puu (puun paksuus/syyt/tms. epäselviä)

Puu

Kivi

Tiili

Luu

Puu-/hiili-/luurantu

Naula

Tummaa maata hautausten yhteydessä

Hauta jossa on jäänteitä arkkurakenteesta

Haudat, hautarakenteet, hautojen täyttö ja rajapinnat:

CH 5 Hauta
- CHR 14 Haudan CH 5 arkku
- CHSY 61 Haudan CH 5 täyttö
- CHSY 62 Haudan CH 5 rajapinta

CH 6 Hauta
- CHSY 63 Haudan CH 6 täyttö
- CHSY 64 Haudan CH 6 rajapinta

CH 7 Hauta
- CHSY 43 Haudan CH 7 täyttö
- CHSY 44 Haudan CH 7 rajapinta

CH 26 Hauta
- CHR 57 Haudan CH 26 arkku
- CHSY 45 Haudan CH 26 täyttö
- CHSY 46 Haudan CH 26 rajapinta

Rakenteet ja rajapinnat:

- CR 2 Puurakenne
- CR 3 Kivirakenne
- CSY 7 Viemäri/vesijohtokaivannon (CSY 4) rajapinta
- CSY 87a CR 2:n rajapinta

Stratigrafiset yksiköt:

- CSY 3 Puhdas pohjahiekka
- CSY 4 Vesijohto/viemärikaivannon täyttö
- CSY 28/47 Hiekka-/savikerros
- CSY 42 Juurakko
- CSY 45 Sekoittunut hiekka

0 1 m

II Iin Hamina T. Kallio-Seppä 2009	Kaivausalue C CH 26 1:20
Mittausdokumentointi Terhi Tanska, 16.6.2009	MUSEOVIRASTO, RAKENNUSHISTORIAN OSASTON ARKISTO, HELSINKI
Puhtaaksi piirto: Terhi Tanska	Sturenkatu 4 PL 169 00511 Hki p. 09-40501 Hautakartta 24

Hautauksessa kaivettaessa havaitut luut:

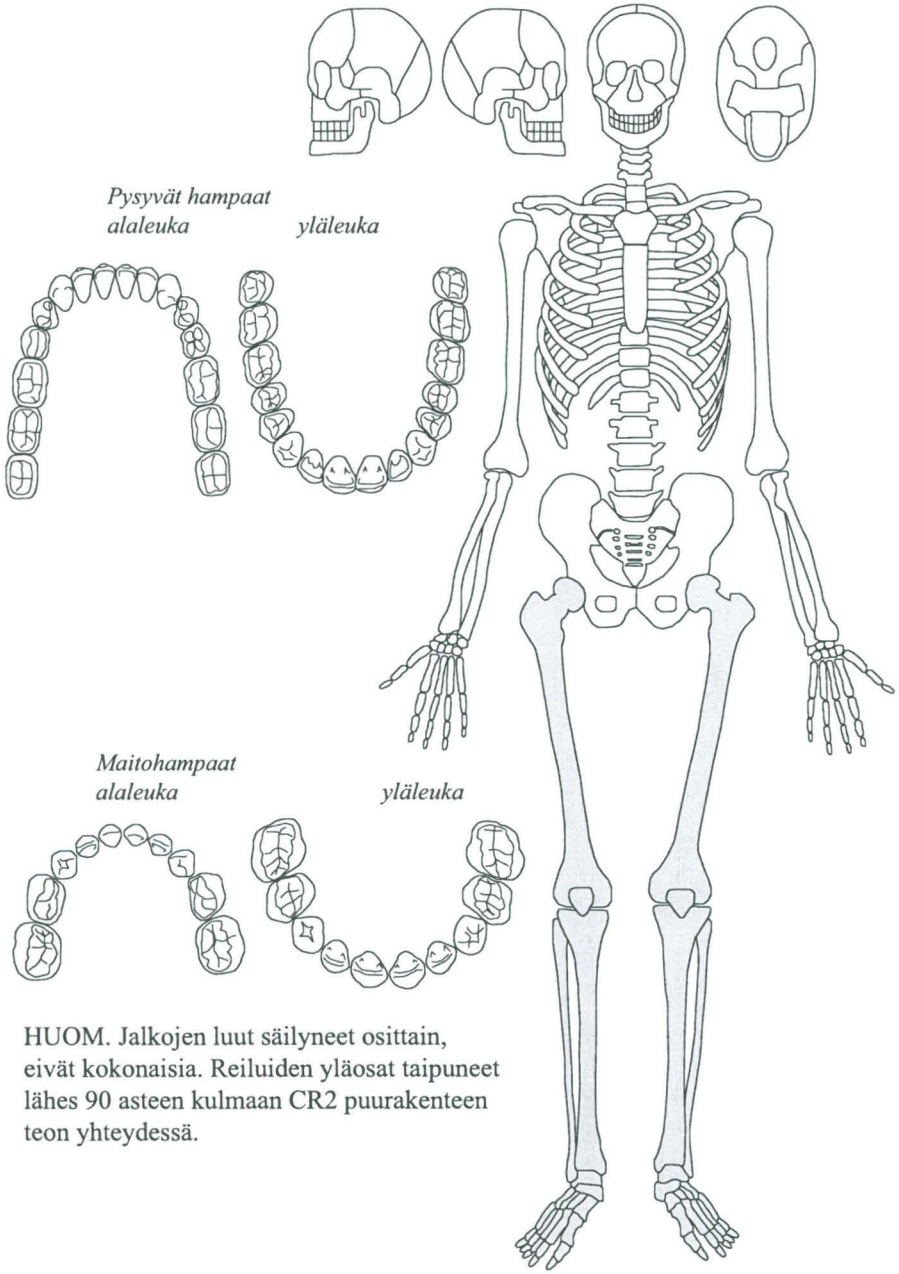

HUOM. Jalkojen luut säilyneet osittain, eivät kokonaisia. Reiluiden yläosat taipuneet lähes 90 asteen kulmaan CR2 puurakenteen teon yhteydessä.

Jälkityövaiheessa puhdistetut ja säilytetyt luut:

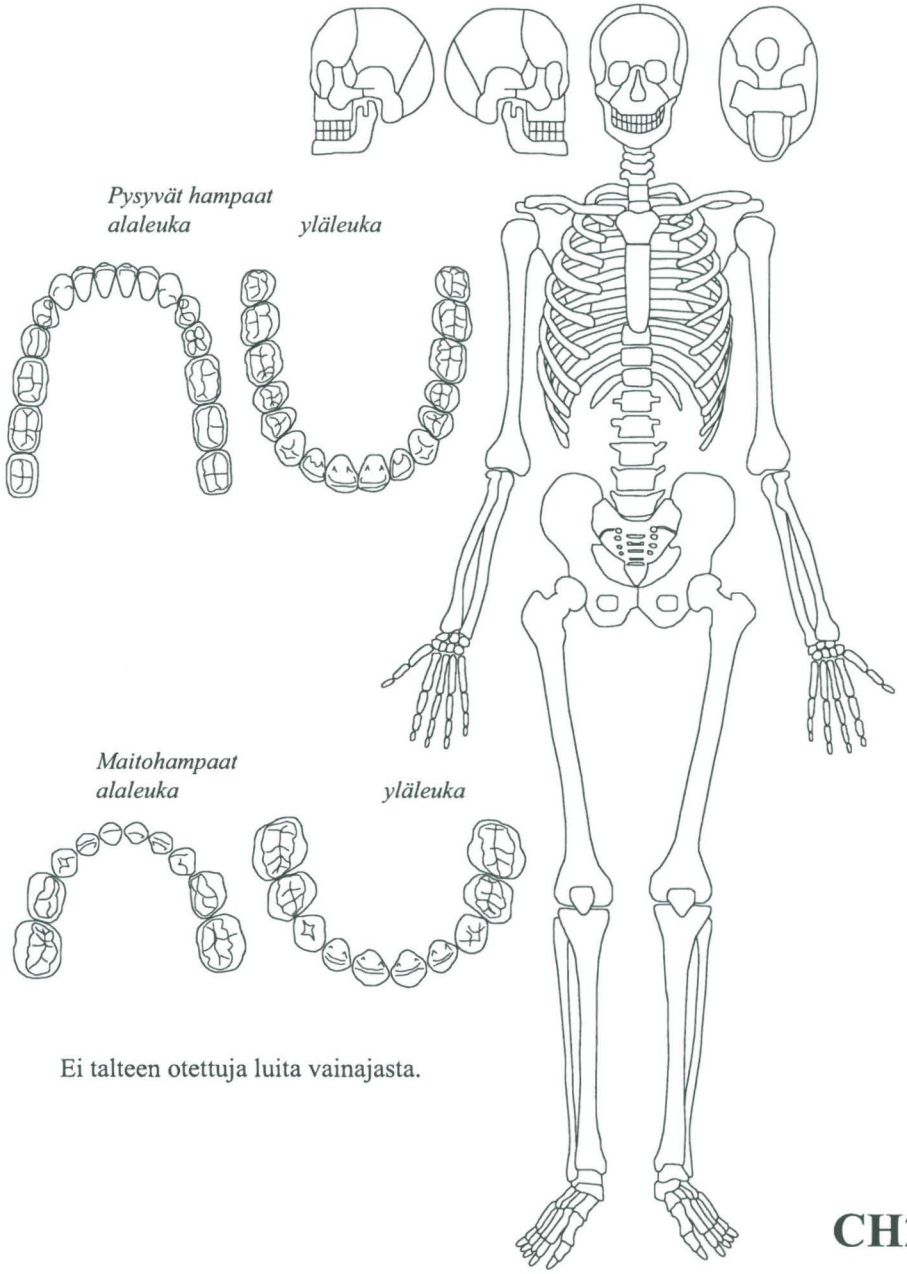

Ei talteen otettuja luita vainajasta.

CH26

IIN HAMINA 2009 pelastuskaivaus, MV/RHO **HAUTA: CH27**

TUNNUKSET
Hauta: CH27
Hautauksen maa-aines: CHSY47
Arkku: CHR56
Hautauksen rajapinta: CHSY48
Muut mahdolliset tunnukset: -

SUKUPUOLEN JA IÄN ARVIOT
Sukupuoli: ? **Ikä:** ?

KAIVAUSTAPA lasta/pensseli

SIJAINTITIEDOT
Kaivausalue/ruutu: 102/50–52
Korkeus vainajan päältä: 7,34 m mpy
Korkeus vainajan alta: 7,33 m mpy (rintakehä), 7,34 m mpy (alavartalo)
Haudan päällä: CH19, CH18
Haudan alla: CH23, CH33
Hautaa leikkasi: CH19, viemärikaivanto CSY4
Hauta leikkasi: CH23, CH33

SÄILYNEISYYS JA MITAT
Hautauksen yleinen säilyneisyys: Hautaus tuhoutunut suurilta osin kaikkialta muualta, paitsi vainajan rintakehän ja jalkojen kohdalta.
Luiden yleinen säilyneisyys: Erittäin huono. Vainajan säilyneen rintakehän luut erottuivat lähinnä pieninä kohoumina ja värirajoina maassa.
Vainajan pituus: ?

HAUTAUSTAPA
Hautauksen suunta: itä-länsi
Vainajan suunta: 270°
Hautausasento: selällään
Kädet: ?
Jalat: Oikea jalka suorana.
Pää: ?
Muuta: Oikean puolen kylkiluita esiin CH19 poiston jälkeen.

LÖYDÖT -

NÄYTTEET
Maanäytteet: - **Luunäytteet: -**

VALOKUVAT
Digikuvat: 209–211

HUOMIOT
CH19 ja CH18 vainajat haudattu suoraan CH27 vainajan päälle. Ei täysin samoille sijoille, mutta väleissä ei juurikaan maa-ainesta.



Kuva 126096:211.

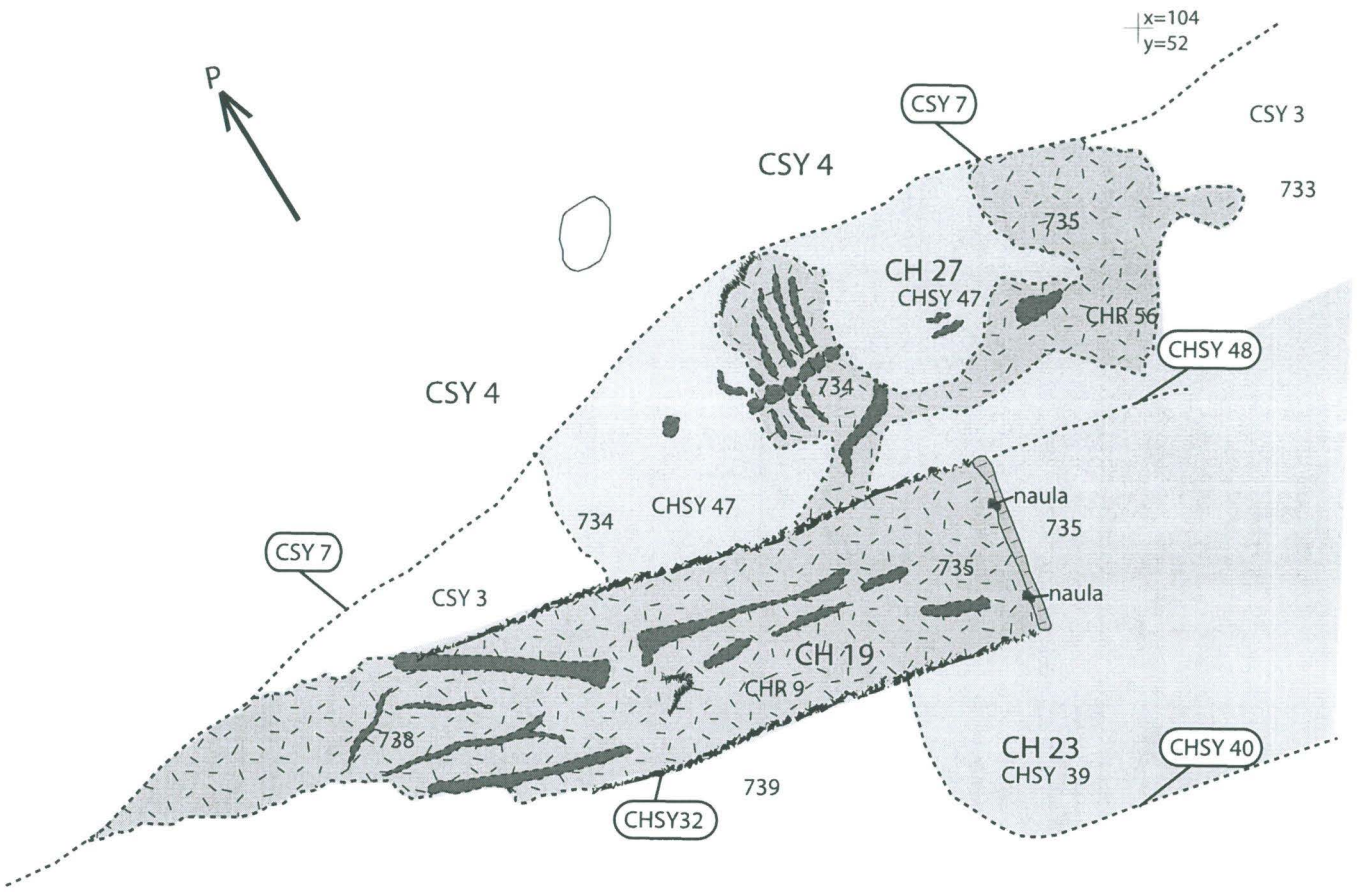

Maatunut puu (puun paksuus/syyt/tms. epäselviä)

Puu

Keinotekoinen raja

Yksiköiden raja

Korkeusero

Puu-/hiili-/luurantu

Kivi

Luu

Naula

Hauta jossa on jäänteitä arkkurakenteesta

Haudat, hautarakenteet, hautojen täyttö ja rajapinnat:

CH 19 Hauta
- CHR 9 Haudan CH 19 arkku
- CHSY 31 Haudan CH 19 täyttö
- CHSY 32 Haudan CH 19 rajapinta

CH 23 Hauta
- CHR 10 Haudan CH 23 arkku
- CHSY 39 Haudan CH 23 täyttö
- CHSY 40 Haudan CH 23 rajapinta

CH 27 Hauta
- CHR 56 Haudan CH 27 arkku
- CHSY 47 Haudan CH 27 täyttö
- CHSY 48 Haudan CH 27 rajapinta

Stratigrafiset yksiköt:

- CSY 3 Puhdas pohjahiekka
- CSY 4 Viemärikaivannon täyttö

Rakenteet ja rajapinnat:

- CSY 7 Rajapinta CSY 4 viemärikaivannolle

0 1 m

II Iin Hamina T. Kallio-Seppä 2009	Kaivausalue C CH 27 1:10
Mittausdokumentointi Terhi Tanska 16.6.2009	MUSEOVIRASTO, RAKENNUSHISTORIAN OSASTON ARKISTO, HELSINKI
Puhtaaksi piirto: Terhi Tanska	Sturenkatu 4 PL 169 00511 Hki p. 09-40501 Hautakartta 25

Hautauksessa kaivettaessa havaitut luut:

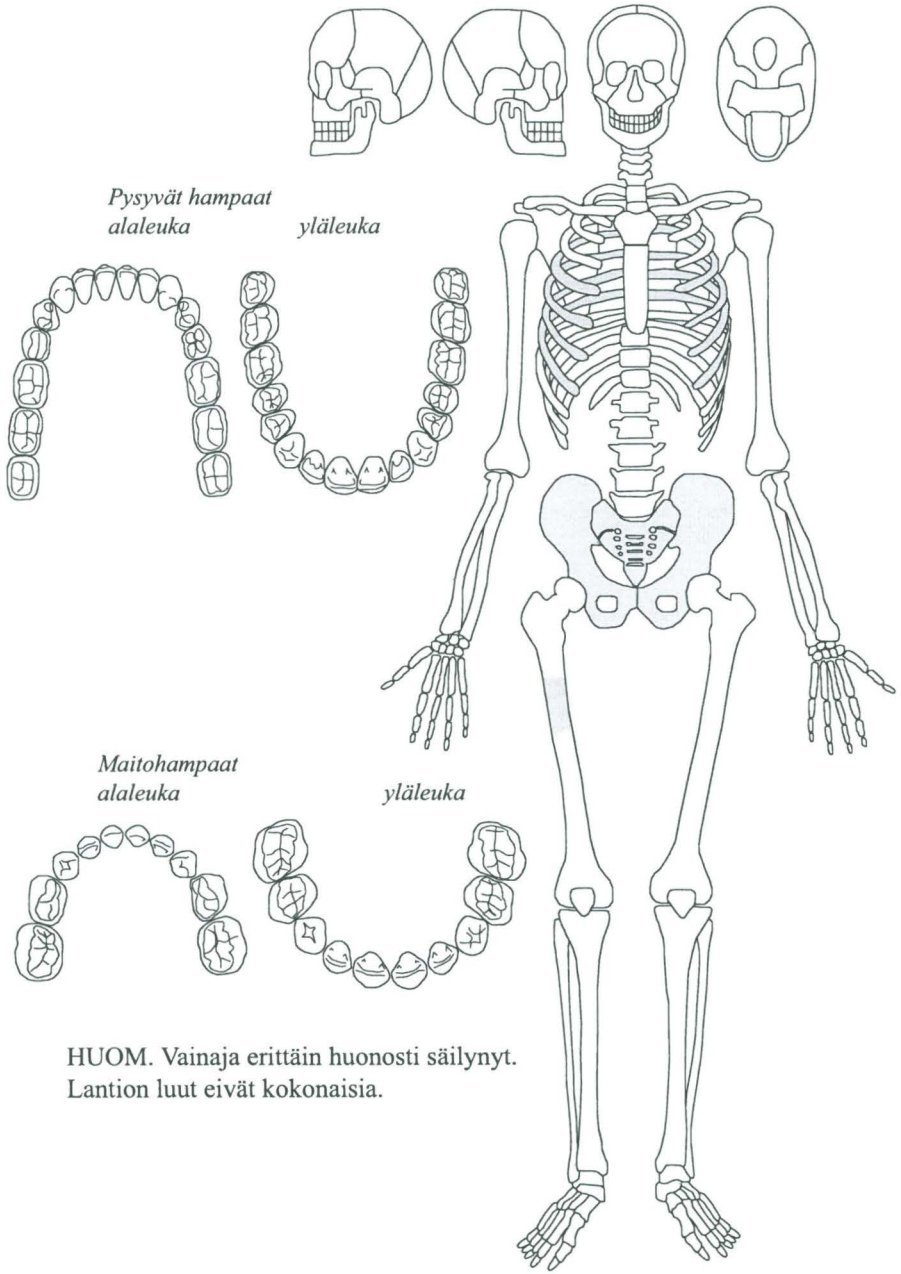

HUOM. Vainaja erittäin huonosti säilynyt.
Lantion luut eivät kokonaisia.

Jälkityövaiheessa puhdistetut ja säilytetyt luut:

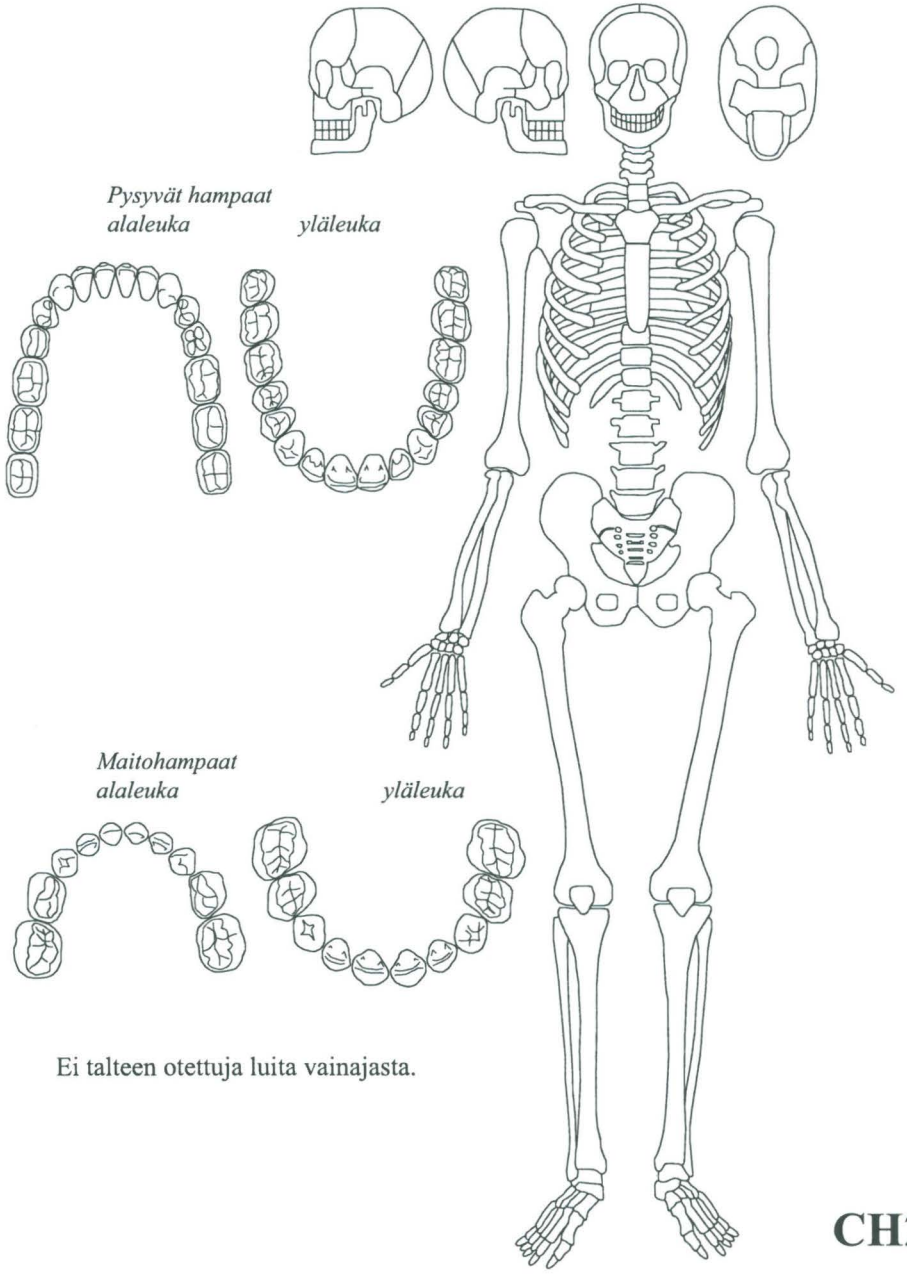

Ei talteen otettuja luita vainajasta.

CH27

IIN HAMINA 2009 pelastuskaivaus, MV/RHO **HAUTA: CH28**

TUNNUKSET
Hauta: CH28
Hautauksen maa-aines: CHSY49 hiekkamaata, jossa savipalloja ja hiiltä
Arkku: CHR17
Hautauksen rajapinta: CHSY50
Muut mahdolliset tunnukset: -

SUKUPUOLEN JA IÄN ARVIOT
Sukupuoli: ? **Ikä:** vauva
Perustelut arvioille: (J-AJ)
Ikä: Hautauksen ja vainajan kallon koko. Hampaat puhkeamattomat.

KAIVAUSTAPA lasta/pensseli

SIJAINTITIEDOT
Kaivausalue/ruutu: ruutujen 100/54, 100/56, 102/54 ja 102/56 rajalla
Korkeus vainajan päältä: haudan täytön yläpinta esille noin korkeudella 7,75 m mpy, kallo noin 7,40 m mpy
Korkeus vainajan alta: 7,32 m mpy (kallo)
Haudan päällä: hiekkamaata
Haudan alla: CSY3 pohjamaa
Hautaa leikkasi: -
Hauta leikkasi: -

SÄILYNEISYYS JA MITAT
Hautauksen yleinen säilyneisyys: hautaus kokonainen
Luiden yleinen säilyneisyys: Erittäin huono. Vauvan luut hauraita ja muuttuneet lähinnä savimaiseksi massaksi, jota hankala erottaa haudan täytemaasta. Ainoastaan kallon luista ja hampaista osa säilynyt paremmin.
Vainajan pituus: noin 50 cm? (voi olla asennon vuoksi koukussa)

HAUTAUSTAPA
Hautauksen suunta: itä-länsi
Vainajan suunta: 270°
Hautausasento: oikealla kyljellä
Kädet: ?
Jalat: ?
Pää: Kallosta osia jäljellä. Kallon keskiosa esiin korkeudelta 7, 36 m mpy.
Muuta: Arkusta säilynyt hiiltynyttä massaa pohjasta ja kannesta, osin hajonnut hiilipaloiksi.

LÖYDÖT
- Arkun nauloja 3 kpl
- Hiiltynyttä puuta
- Palanutta luuta 2,8 g

NÄYTTEET
Maanäytteet: - **Luunäytteet: -**

VALOKUVAT
Digikuvat: 231, 238, 249, 250

HUOMIOT
Arkussa olleen vauvan hauta. Hauta-alueen koko noin 70 x 26 cm.



Kuva 126096:250. CH28 pohjaan kaivettuna.

CH 28 ylemmässä tasossa 16.6.2009. 1:20

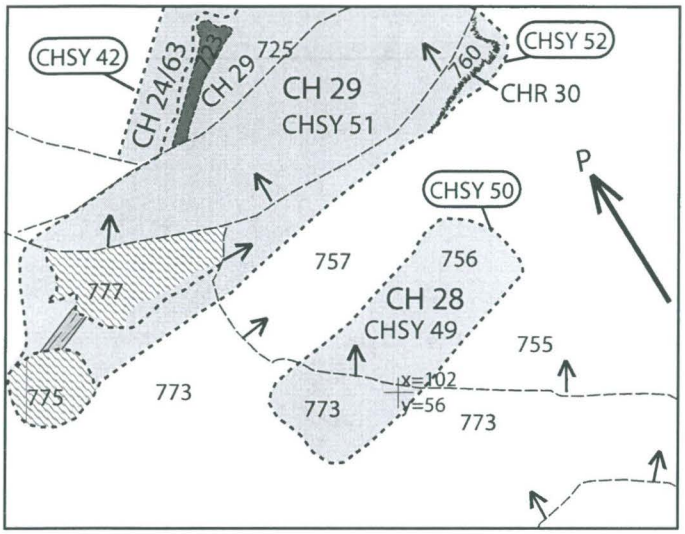

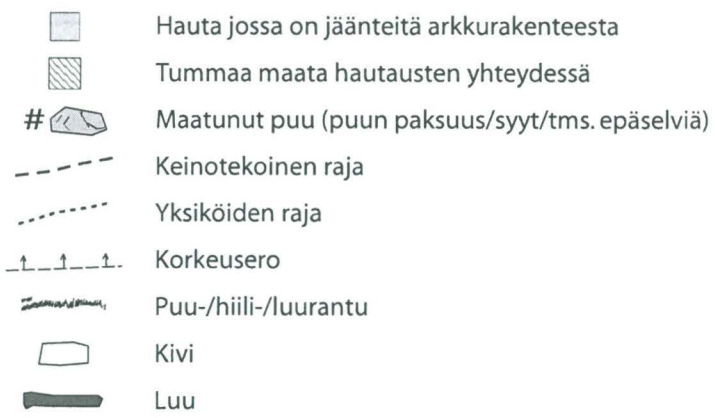

0 1 m

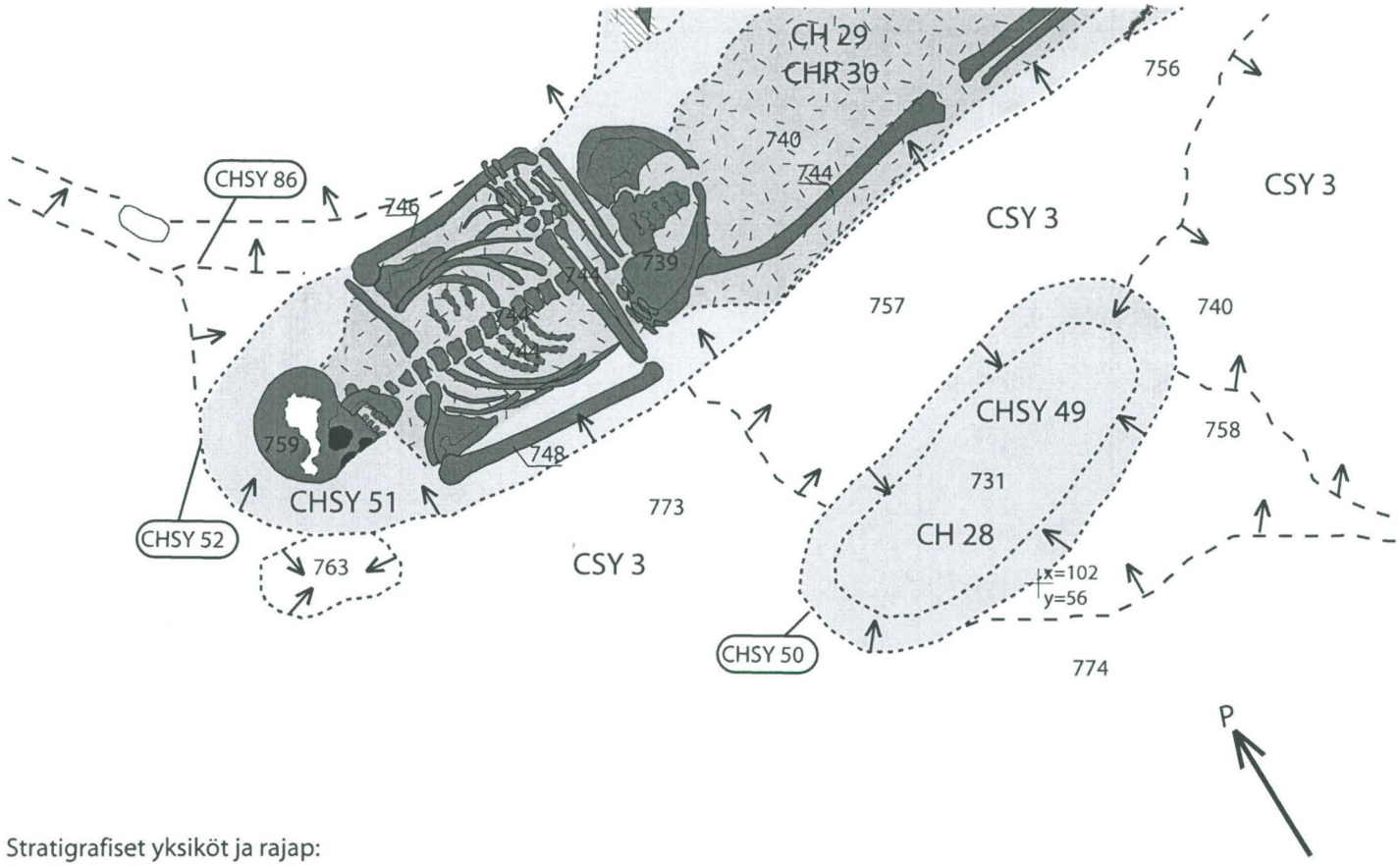

Stratigrafiset yksiköt ja rajap:

CSY 3 Puhdas pohjahiekka
CSY 86 Rajapinta rakenteelle CR 1

Haudat, hautarakenteet, hautojen täyttö ja rajapinnat:

CH 28 Hauta
- CHSY 49 Haudan CH 28 täyttö
- CHSY 50 Haudan CH 28 rajapinta

CH 29 Hauta
- CHR Haudan CH 29 arkku
- CHSY 51 Haudan CH 29 täyttö
- CHSY 52 Haudan CH 29 rajapinta

0 1 r

II Iin Hamina T. Kallio-Seppä 2009	Kaivausalue C Hauta CH 28 1:10
Mittausdokumentointi Terhi Tanska 17.6.2009	MUSEOVIRASTO, RAKENNUSHISTORIAN OSASTON ARKISTO, HELSINKI Sturenkatu 4 PL 169 00511 Hki p. 09-40501
Puhtaaksi piirto: Terhi Tanska	Hautakartta 26

Hautauksessa kaivettaessa havaitut luut:

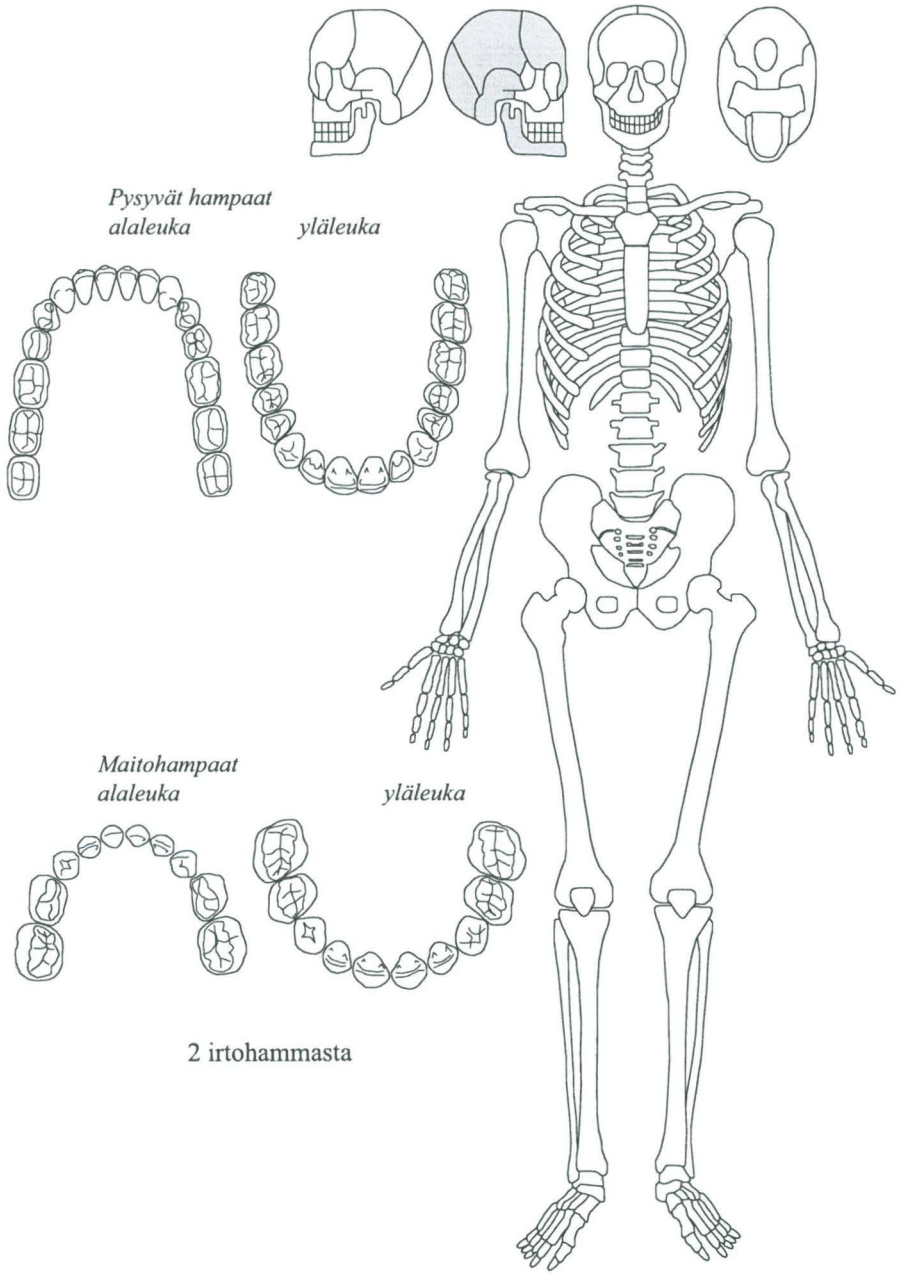

2 irtohammasta

Jälkityövaiheessa puhdistetut ja säilytetyt luut:

5 kallon palaa,
4 kuuloluuta:
2 vasaraa
2 alasinta

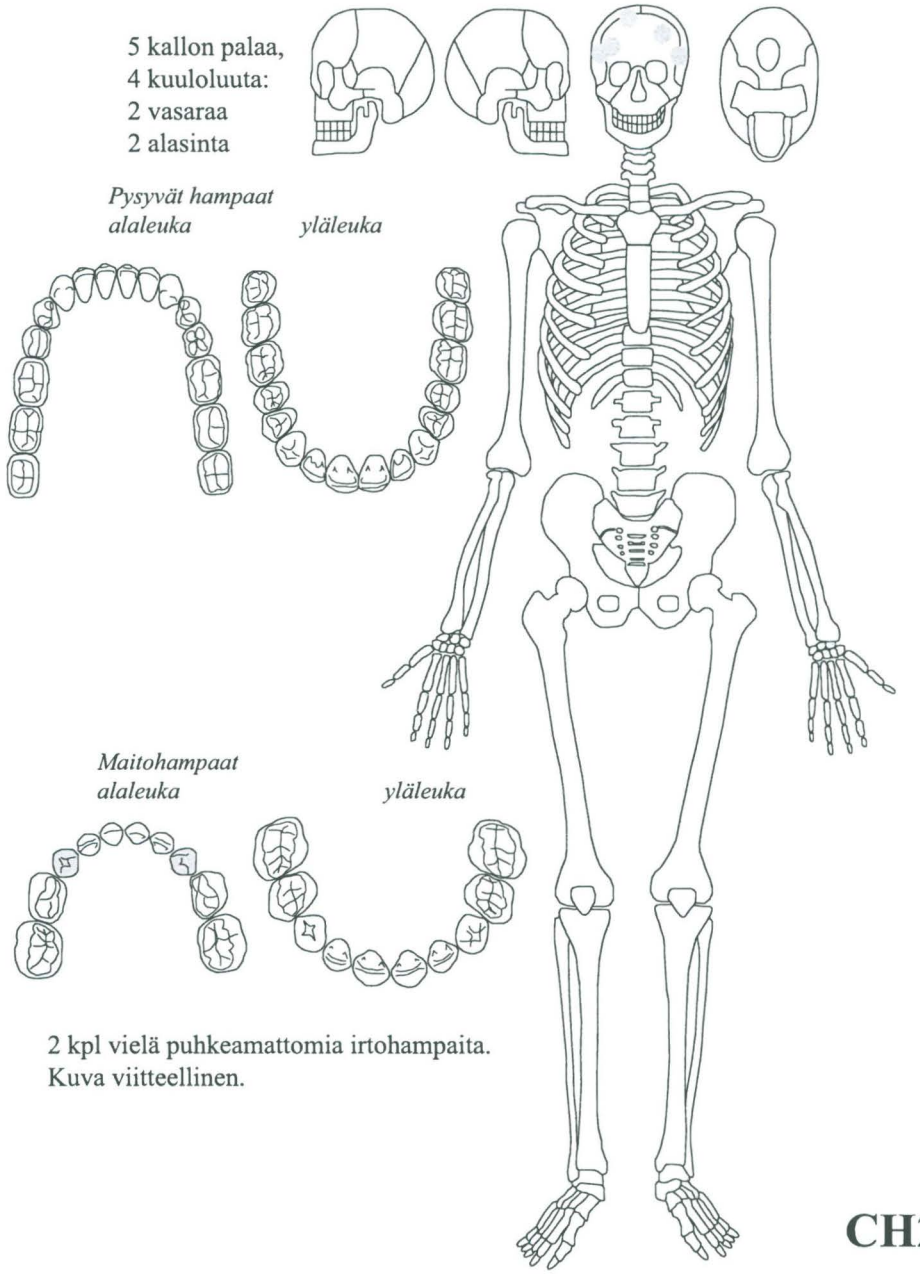

2 kpl vielä puhkeamattomia irtohampaita.
Kuva viitteellinen.

CH28

IIN HAMINA 2009 pelastuskaivaus, MV/RHO **HAUTA: CH29**

TUNNUKSET
Hauta: CH29
Hautauksen maa-aines: CHSY51 hiekkamaa, jossa runsaasti hiiltä (kuin palaneen maan kerros vainajan päällä)
Arkku: CHR30 säilynyt vainajan alla ja arkun reuna erottui selvästi erityisesti säärien ja jalkaterien luona itäpäädyssä
Hautauksen rajapinta: CHSY52
Muut mahdolliset tunnukset: -

SUKUPUOLEN JA IÄN ARVIOT
Sukupuoli: nainen **Ikä:** +35-vuotias
Perustelut arvioille: (J-AJ, TH & KK)
Sukupuoli: Lantion iskiaslovi iso.
Ikä: Kallon saumat luutuneet ja myös hampaiden kuluminen viittaa siihen, että kyseessä on aikuinen. Luissa on nivelmuutoksia.

KAIVAUSTAPA lasta, pensseli

SIJAINTITIEDOT
Kaivausalue/ruutu: 100/54, 102/54–56, CR1 luukuopan eteläreunalla
Korkeus vainajan päältä: 7,50 m mpy (jalkaterät), 7,39 m mpy (lantio), 7,59 m mpy (kallo)
Korkeus vainajan alta: 7,39 m mpy (rintakehä), 7,42 m mpy (jalat)
Haudan päällä: CR1 luukuoppa
Haudan alla: CH24/CH63, CSY3 pohjahiekka
Hautaa leikkasi: CR1 luukuoppa
Hauta leikkasi: CH24/CH63

SÄILYNEISYYS JA MITAT
Hautauksen yleinen säilyneisyys: CR1 luukuoppa irrottanut vainajan vasemman jalan luut paikoiltaan.
Luiden yleinen säilyneisyys: Hyvä. Luut artikuloituneena lukuun ottamatta alaleukaa sekä oikeaa sääri- ja reisiluuta.
Vainajan pituus: noin 1,35–1,40 cm

HAUTAUSTAPA
Hautauksen suunta: itä-länsi
Vainajan suunta: 270°
Hautausasento: selällään
Kädet: 90° kulmassa vatsan päällä niin, että kämmenet vastakkaisen kyynärpään kohdalla
Jalat: Oikea jalka suorana. Vasen jalka tipahtanut CR1 luukuopan vuoksi kuopanteen reunalle.
Pää: Kääntynyt hieman oikealle.
Muuta: Kaksi kiveä hautauksen eteläpuoleisella rajalla, lähellä päätä. Toinen kallon korkeudella noin 30 cm kallosta jalkoihin päin, toinen vainajan eteläpuolella kasvojen alaosan päällä.

LÖYDÖT
- 1 arkun naula.

NÄYTTEET
Maanäytteet: - **Luunäytteet:** NÄYTE 1. vasen yläetuhammas

VALOKUVAT
Digikuvat: 231, 250–252, 257, 258, 264–267, 276

HUOMIOT
Vainajan luissa runsaasti nivelmuutoksia:

- Vasemman olkaluun proksimaalipäässä eburnaatio ja osteof. kasvua. Myös distaalipäässä lieviä muutoksia. Oikeassa olkaluussa vastaavaa.
- Lapaluissa nivelmuutoksia.
- Oikeassa reisiluussa proksimaalipäässä muutosta.
- Vasemman sääriluun proksimaalipää kiillottunut.
- Vasemman reisiluun distaalinen nivelpinta myös toispuoleisesti kiillottunut.



Kuva 126096:252.

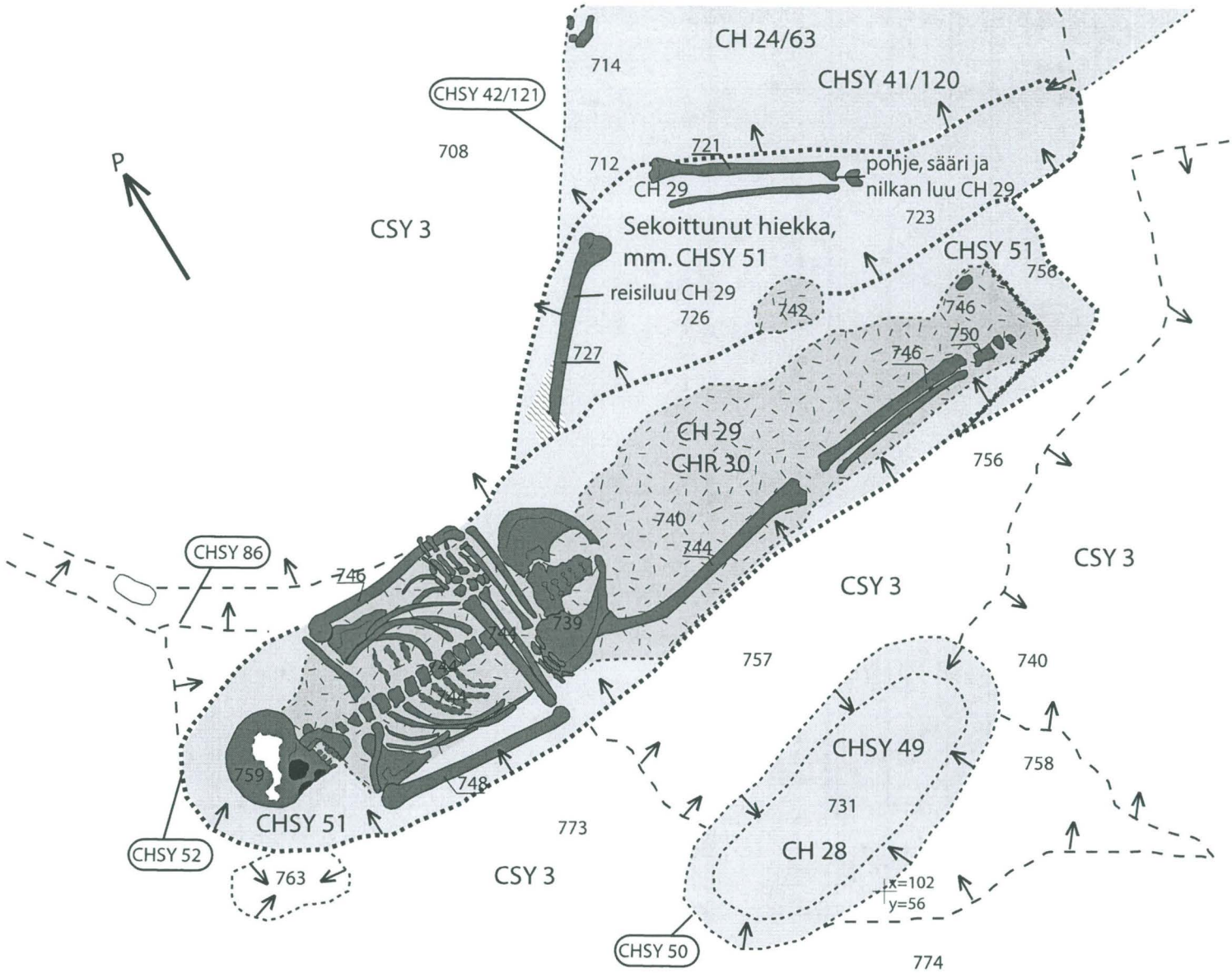

Hauta jossa on jäänteitä arkkurakenteesta

Tummaa maata hautausten yhteydessä

\# Maatunut puu (puun paksuus/syyt/tms. epäselviä)

Keinotekoinen raja

Yksiköiden raja

Korkeusero

Puu-/hiili-/luurantu

Kivi

Luu

0 1 r

Stratigrafiset yksiköt ja rajap:

CSY 3 Puhdas pohjahiekka
CSY 86 Rajapinta rakenteelle CR 1

Haudat, hautarakenteet, hautojen täyttö ja rajapinnat:

CH 28 Hauta
- CHSY 49 Haudan CH 28 täyttö
- CHSY 50 Haudan CH 28 rajapinta

CH 29 Hauta
- CHR Haudan CH 29 arkku
- CHSY 51 Haudan CH 29 täyttö
- CHSY 52 Haudan CH 29 rajapinta

CH 24/63 Hauta
- CHSY 41/120 Haudan CH 24/63 täyttö
- CHSY 42/121 Haudan CH 24/63 rajapinta

II Iin Hamina T. Kallio-Seppä 2009	Kaivausalue C Hauta CH 29 1:10
Mittausdokumentointi Terhi Tanska 17.6.2009	MUSEOVIRASTO, RAKENNUSHISTORIAN OSASTON ARKISTO, HELSINKI
Puhtaaksi piirto: Terhi Tanska	Sturenkatu 4 PL 169 00511 Hki p. 09-40501 Hautakartta 27

Hautauksessa kaivettaessa havaitut luut:

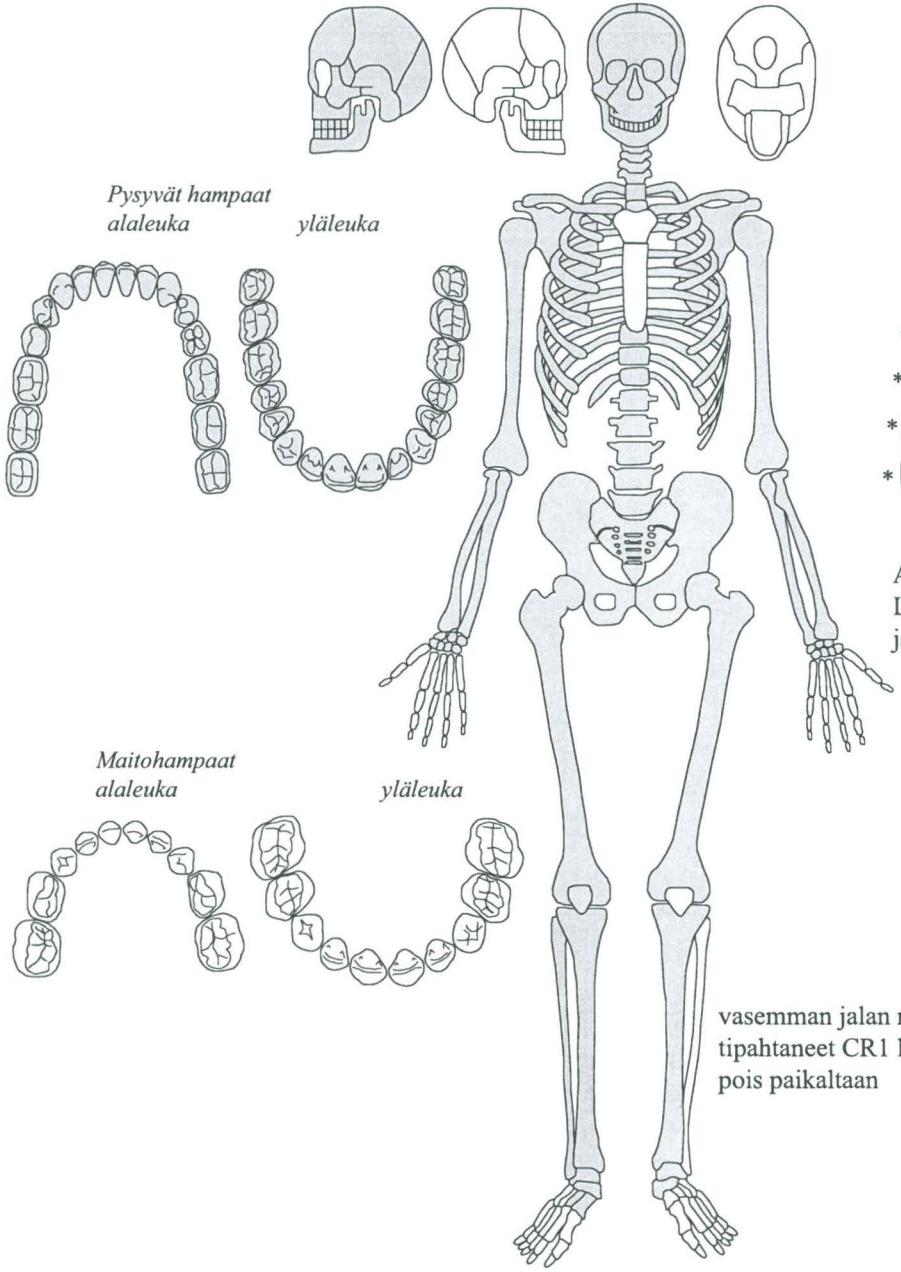

vasemman jalan reisi- ja sääriluu tipahtaneet CR1 luukuopan vuoksi pois paikaltaan

Jälkityövaiheessa poistetut (pun.) ja säilytetyt (kelt.) luut:

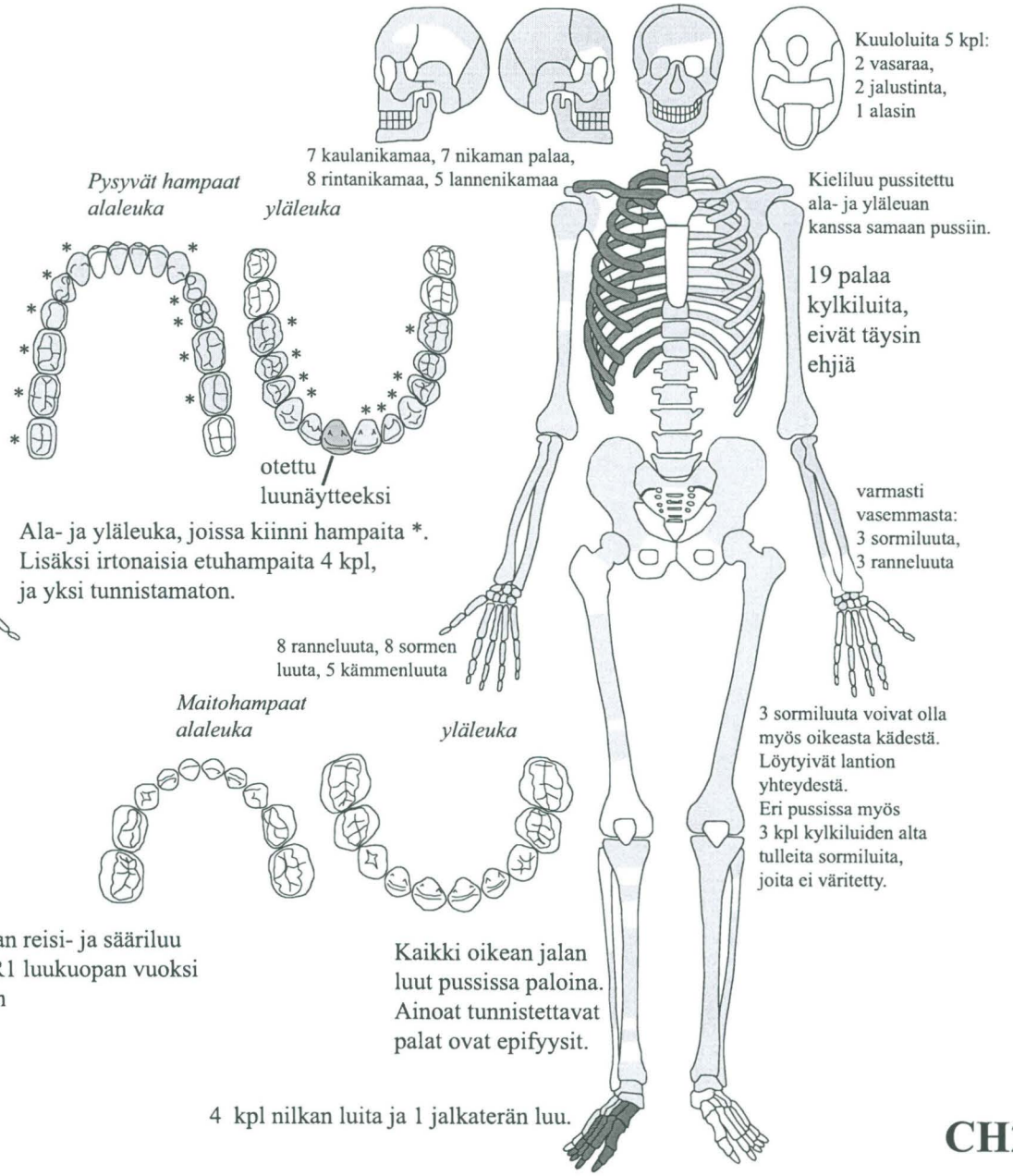

Ala- ja yläleuka, joissa kiinni hampaita *. Lisäksi irtonaisia etuhampaita 4 kpl, ja yksi tunnistamaton.

Kuuloluita 5 kpl:
2 vasaraa,
2 jalustinta,
1 alasin

7 kaulanikamaa, 7 nikaman palaa,
8 rintanikamaa, 5 lannenikamaa

Kieliluu pussitettu ala- ja yläleuan kanssa samaan pussiin.

19 palaa kylkiluita, eivät täysin ehjiä

varmasti vasemmasta:
3 sormiluuta,
3 ranneluuta

8 ranneluuta, 8 sormen luuta, 5 kämmenluuta

3 sormiluuta voivat olla myös oikeasta kädestä. Löytyivät lantion yhteydestä.
Eri pussissa myös 3 kpl kylkiluiden alta tulleita sormiluita, joita ei väritetty.

Kaikki oikean jalan luut pussissa paloina. Ainoat tunnistettavat palat ovat epifyysit.

4 kpl nilkan luita ja 1 jalkaterän luu.

CH29

IIN HAMINA 2009 pelastuskaivaus, MV/RHO **HAUTA: CH30**

TUNNUKSET
Hauta: CH30
Hautauksen maa-aines: CHSY53 hiekkamaa, jossa savilaikkuja
Arkku: CHR15, säilynyt selkeänä laatikkona, jonka läntinen pääty myös selvästi esillä
Hautauksen rajapinta: CHSY54
Muut mahdolliset tunnukset: CH31 haudan täyttömaa CHSY55 ja rajapinta CHSY56 ilmeisesti samoja kuin CH30 haudalla (= haudattu yhtä aikaa samaan kuoppaan vierekkäin)

SUKUPUOLEN JA IÄN ARVIOT
Sukupuoli: ? **Ikä:** lapsi
Perustelut arvioille: vainajan ja arkun koko

KAIVAUSTAPA lasta/pensseli

SIJAINTITIEDOT
Kaivausalue/ruutu: 104/54, 104/52
Korkeus vainajan päältä: 7,35 m mpy (kallo)
Korkeus vainajan alta: 7,29 m mpy (kallo), 7,30 m mpy (jalat)
Haudan päällä: CSY2, CSY50
Haudan alla: CSY3 pohjahiekka
Hautaa leikkasi: viemärikaivanto CSY4
Hauta leikkasi: CSY3 pohjahiekka

SÄILYNEISYYS JA MITAT
Hautauksen yleinen säilyneisyys: Haudan rajaa (rajapintaa ja täyttömaata) rikkoi luoteisnurkasta viemärikaivanto CSY4, mutta ei ollut tuhonnut arkkua ja vainajaa.
Luiden yleinen säilyneisyys: Erittäin huono. Luut maatuneet värirajoiksi ja pieniksi kohoumiksi arkun pohjaa vasten.
Vainajan pituus: 113 cm

HAUTAUSTAPA
Hautauksen suunta: itä-länsi
Vainajan suunta: 270°
Hautausasento: selällään
Kädet: vasen käsi käännetty lantiolle
Jalat: vierekkäin suorana?
Pää: kääntynyt vasemmalle (pohjoiseen)
Muuta:
Arkku: Arkku säilynyt todella hyvin. Kaikki arkun reunat nähtävissä. Pohja on maatunut tasaiseksi massaksi, eikä siitä erota yksittäisiä lautoja. Arkun koko noin 1,2 x 0,3 m.
Kivi: Arkun päällä kivi vainajan keskivartalon kohdalla. Kivi erottuu valokuvissa, joissa näkyvät hautauksen arkun seinämien rajat.

LÖYDÖT -

NÄYTTEET
Maanäytteet: - **Luunäytteet: -**

VALOKUVAT
Digikuvat: 223, 224, 229, 230, 245–247

HUOMIOT
Hautauksen ja sen täyttömaan yhteydessä ei tavattu hiiltä.
Haudan eteläpuolella ollut vainaja CH31 todennäköisesti haudattu yhtä aikaa CH30 vainajan kanssa. Näin ollen vainajien hautojen täyttömaat ja rajapinta samat, vaikka niille annettu omat yksikkönsä.



Kuva 126096:245.

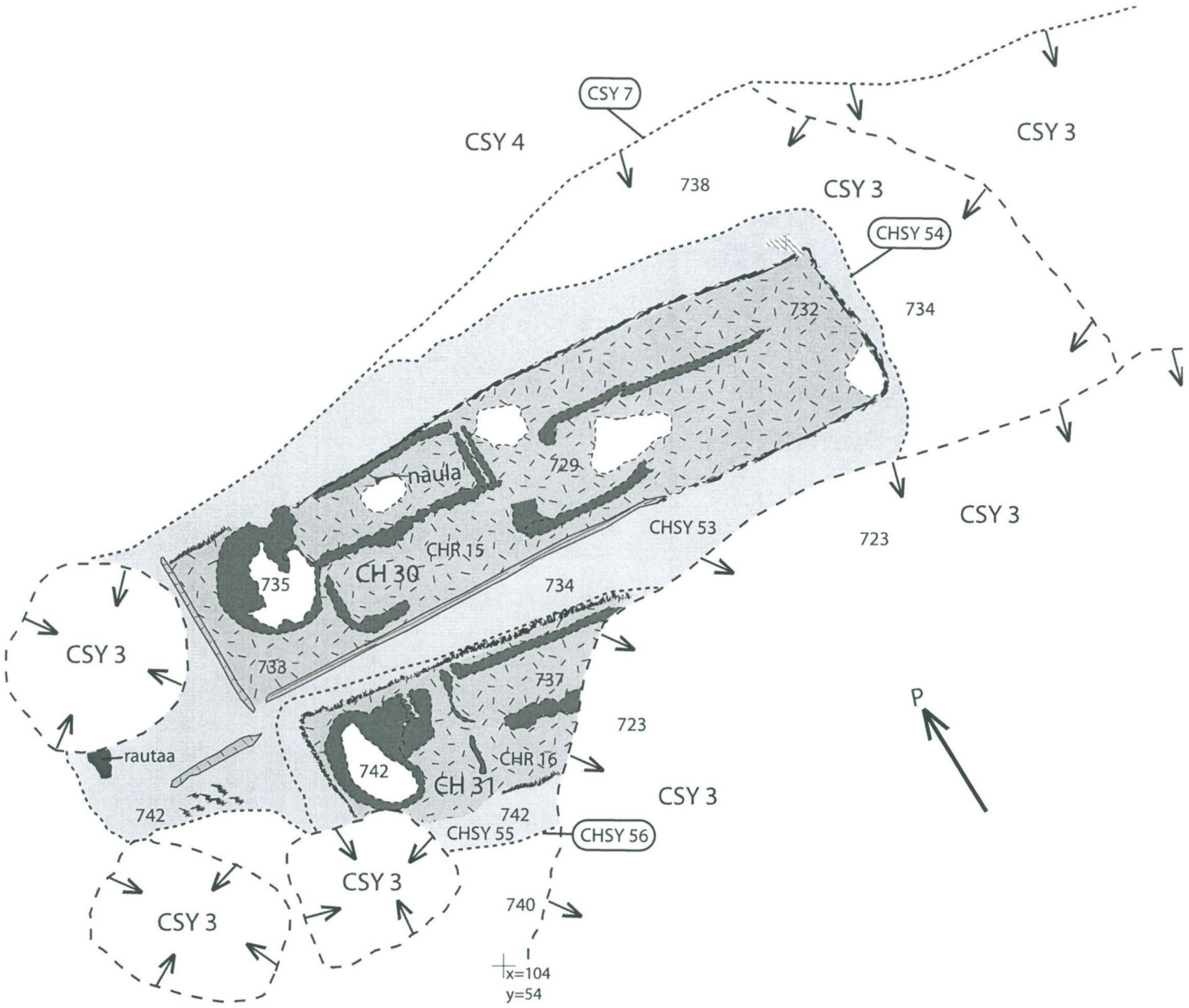

Haudat, hautarakenteet, hautojen täyttö ja rajapinnat:

CH 30 Hauta
- CHR 15 Haudan CH 30 arkku
- CHSY 53 Haudan CH 30 täyttö
- CHSY 54 Haudan CH 30 rajapinta

CH 31 Hauta
- CHR 16 Haudan CH 31 arkku
- CHSY 55 Haudan CH 31 täyttö
- CHSY 56 Haudan CH 31 rajapinta

Stratigrafiset yksiköt:
- CSY 3 Puhdas pohjahiekka
- CSY 4 Viemärikaivannon täyttö

Rakenteet ja rajapinnat:
- CSY 7 Rajapinta CSY 4 viemärikaivannolle

- Keinotekoinen raja
- Yksiköiden raja
- Korkeusero
- Puu-/hiili-/luurantu
- Kivi
- Luu
- # Maatunut puu (puun paksuus/syyt/tms. epäselviä)
- Puu
- Naula
- Tummaa maata hautausten yhteydessä
- Hauta jossa on jäänteitä arkkurakenteesta

0 1 m

II Iin Hamina T. Kallio-Seppä 2009	Kaivausalue C Hauta CH 30 1:10
Mittausdokumentointi Terhi Tanska 17.6.2009 Puhtaaksi piirto: Terhi Tanska	MUSEOVIRASTO, RAKENNUSHISTORIAN OSASTON ARKISTO, HELSINKI Sturenkatu 4 PL 169 00511 Hki p. 09-40501 Hautakartta 28

Hautauksessa kaivettaessa havaitut luut:

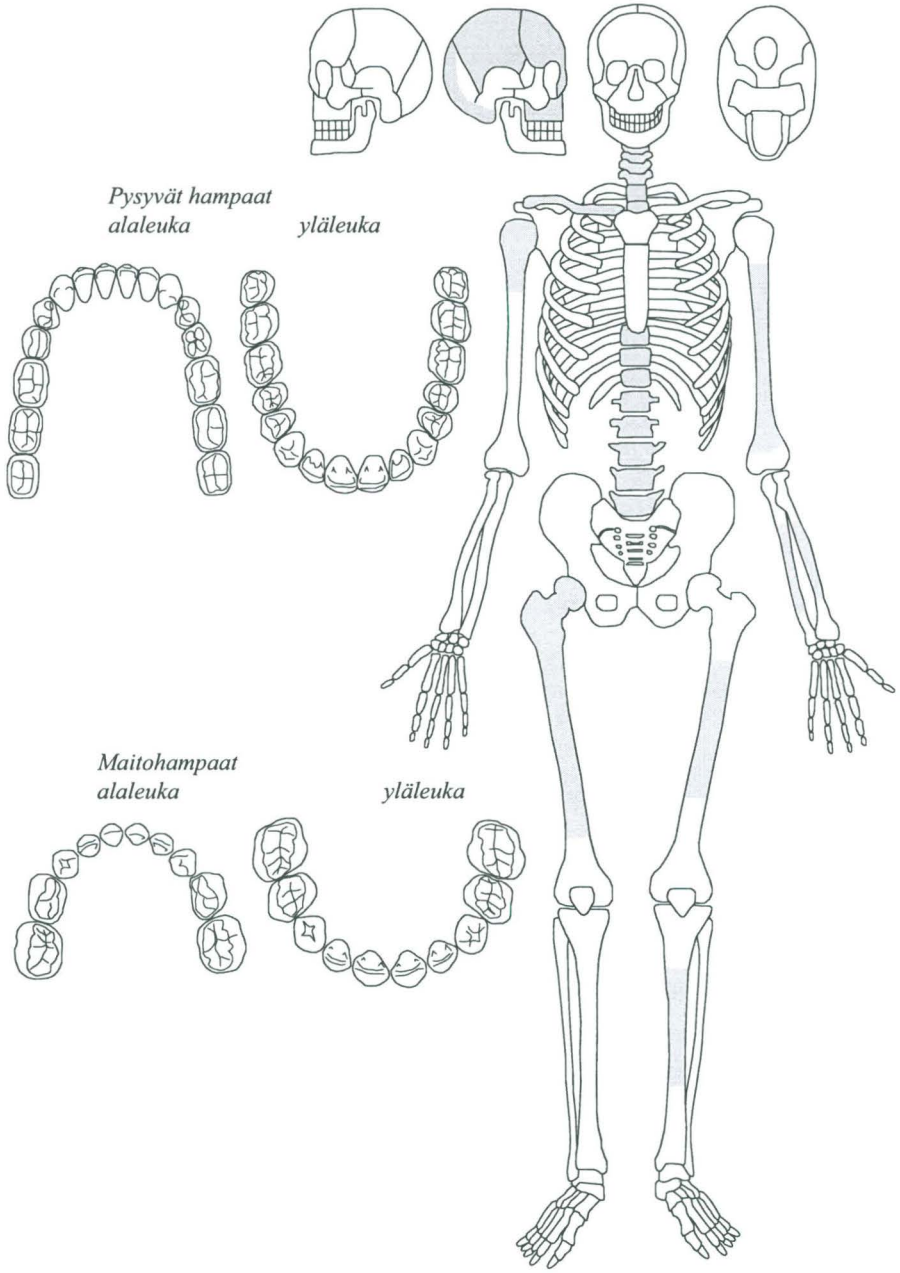

Jälkityövaiheessa puhdistetut ja säilytetyt luut:

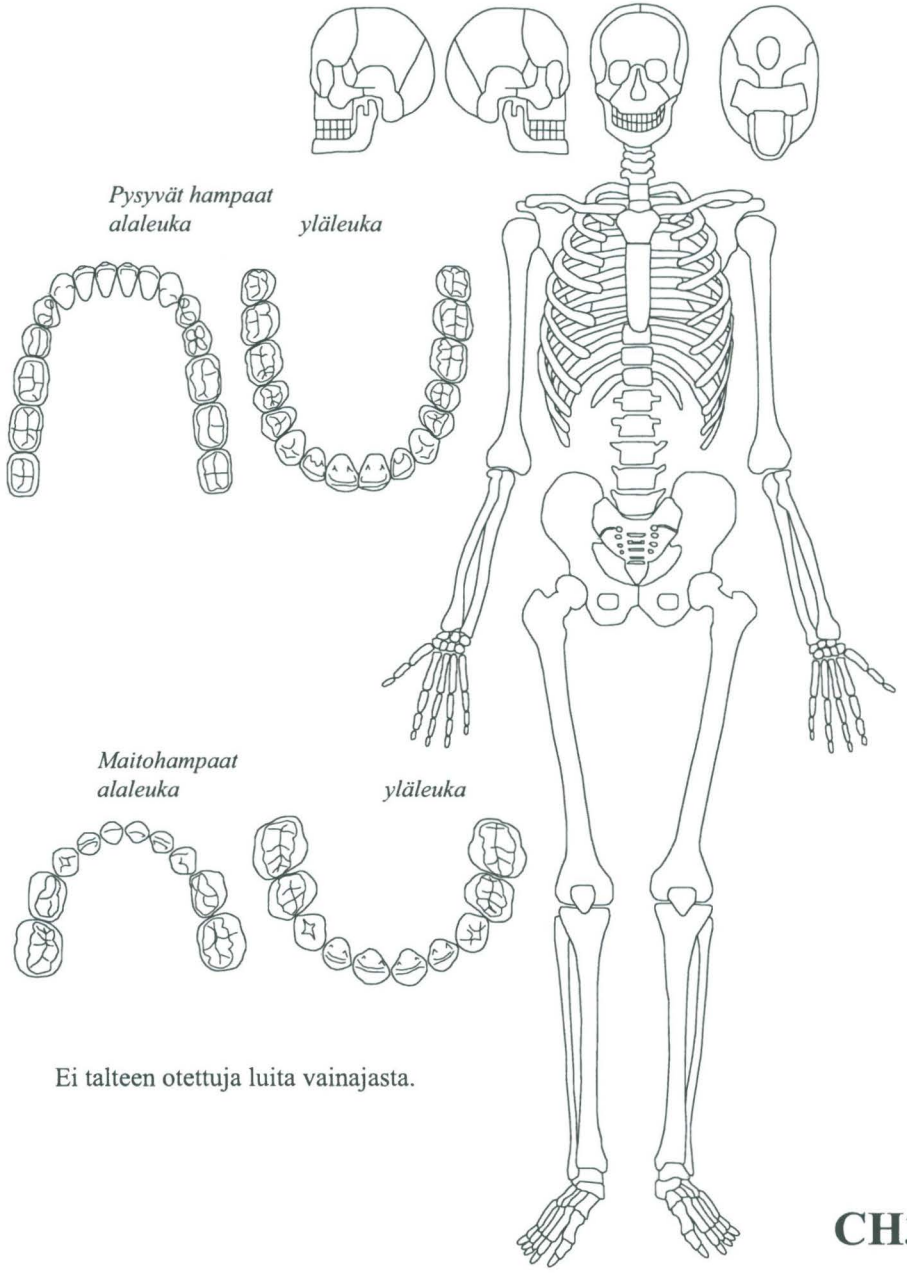

Ei talteen otettuja luita vainajasta.

CH30

IIN HAMINA 2009 pelastuskaivaus, MV/RHO **HAUTA: CH31**

TUNNUKSET
Hauta: CH31
Hautauksen maa-aines: CHSY55 hiekkamaa, jossa savilaikkuja
Arkku: CHR16, säilynyt selkeänä laatikkona, jonka reunat selvästi esillä
Hautauksen rajapinta: CHSY56
Muut mahdolliset tunnukset: CH30 haudan täyttömaa CHSY53 ja rajapinta CHSY54 ilmeisesti samoja kuin CH31 haudalla (= haudattu yhtä aikaa samaan kuoppaan vierekkäin)

SUKUPUOLEN JA IÄN ARVIOT
Sukupuoli: ? **Ikä:** lapsi, 10–15-vuotias
Perustelut arvioille: (J-AJ)
Ikä: Hampaiden kulumisen ja puhkeamisen perusteella noin 10–15-vuotias.

KAIVAUSTAPA lasta/pensseli

SIJAINTITIEDOT
Kaivausalue/ruutu: 104/52, 104/54
Korkeus vainajan päältä: 7,42 m mpy (kallo)
Korkeus vainajan alta: 7,31 m mpy (kallo)
Haudan päällä: CSY2, CSY50
Haudan alla: CSY3 pohjahiekka
Hautaa leikkasi: CSY2 moderni kuopanne
Hauta leikkasi: CSY3 pohjahiekka

SÄILYNEISYYS JA MITAT
Hautauksen yleinen säilyneisyys: Hautauksesta/vainajasta säilynyt vain itäinen osa. Läntinen osa tuhoutunut CSY2 modernin kaivun yhteydessä.
Luiden yleinen säilyneisyys: Erittäin huono. Luut maatuneet värirajoiksi ja pieniksi kohoumiksi arkun pohjaa vasten.
Vainajan pituus: ?

HAUTAUSTAPA
Hautauksen suunta: itä-länsi
Vainajan suunta: 270°
Hautausasento: selällään
Kädet: ?, vasen olkaluu suorana alaspäin
Jalat: ?
Pää: kääntynyt vasemmalle (pohjoiseen)
Muuta:
Arkku: Arkku säilynyt todella hyvin. Kaikki arkun reunat nähtävissä. Pohja on maatunut tasaiseksi massaksi, eikä siitä erota yksittäisiä lautoja. Arkun dokumentoitu säilynyt koko noin 0,6 x 0,23 m.

LÖYDÖT

NÄYTTEET
Maanäytteet: -
Luunäytteet: -

VALOKUVAT
Digikuvat: 223, 224, 229, 230, 245–247

HUOMIOT
Hautauksen ja sen täyttömaan yhteydessä ei tavattu hiiltä.
Haudan pohjoispuolella ollut vainaja CH30 todennäköisesti haudattu yhtä aikaa CH31 vainajan kanssa. Näin ollen vainajien hautojen täyttömaat ja rajapinta samat, vaikka niille annettu omat yksikkönsä.



Kuva 126096:247.

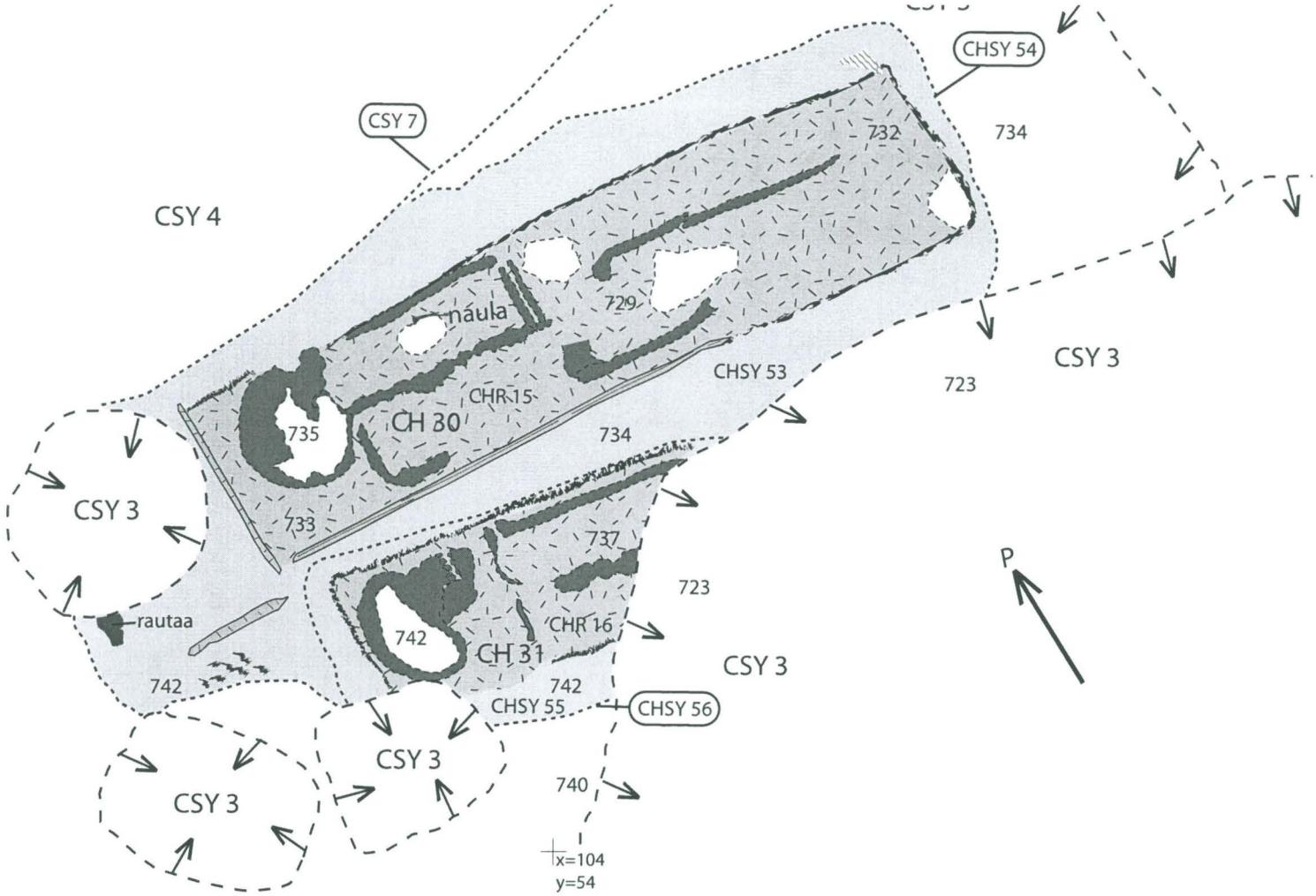

Haudat, hautarakenteet, hautojen täyttö ja rajapinnat:

CH 30 Hauta
- CHR 15 Haudan CH 30 arkku
- CHSY 53 Haudan CH 30 täyttö
- CHSY 54 Haudan CH 30 rajapinta

CH 31 Hauta
- CHR 16 Haudan CH 31 arkku
- CHSY 55 Haudan CH 31 täyttö
- CHSY 56 Haudan CH 31 rajapinta

Stratigrafiset yksiköt:
- CSY 3 Puhdas pohjahiekka
- CSY 4 Viemärikaivannon täyttö

Rakenteet ja rajapinnat:
- CSY 7 Rajapinta CSY 4 viemärikaivannolle

- Keinotekoinen raja
- Yksiköiden raja
- Korkeusero
- Puu-/hiili-/luurantu
- Kivi
- Luu
- # Maatunut puu (puun paksuus/syyt/tms. epäselviä)
- Puu
- Naula
- Tummaa maata hautausten yhteydessä
- Hauta jossa on jäänteitä arkkurakenteesta

0 1 m

II Iin Hamina T. Kallio-Seppä 2009	Kaivausalue C Hauta CH 31 1:10
Mittausdokumentointi Terhi Tanska 17.6.2009	MUSEOVIRASTO, RAKENNUSHISTORIAN OSASTON ARKISTO, HELSINKI
Puhtaaksi piirto: Terhi Tanska	Sturenkatu 4 PL 169 00511 Hki p. 09-40501 Hautakartta 29

Hautauksessa kaivettaessa havaitut luut:

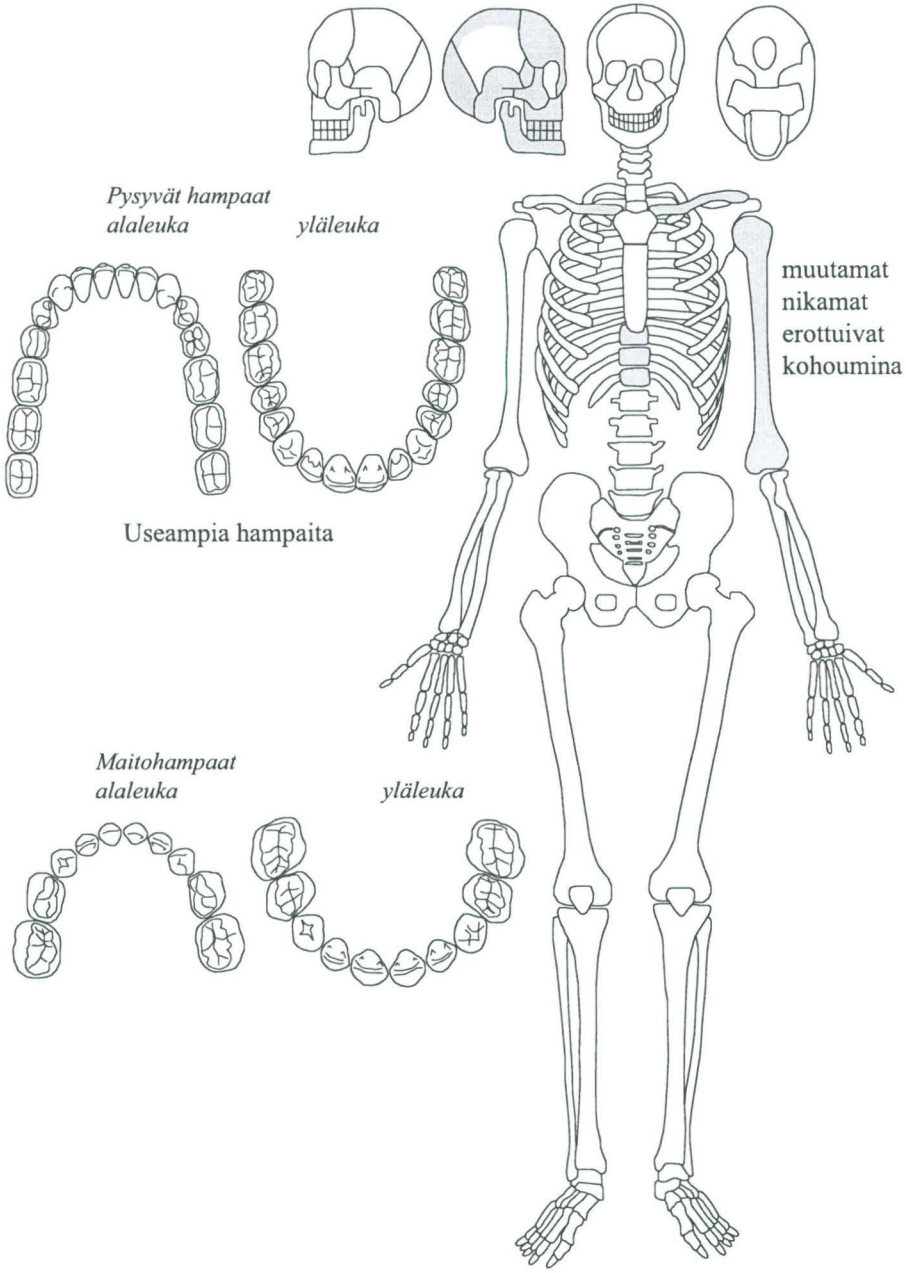

Jälkityövaiheessa puhdistetut (pun.) ja säilytetyt (kelt.) luut:

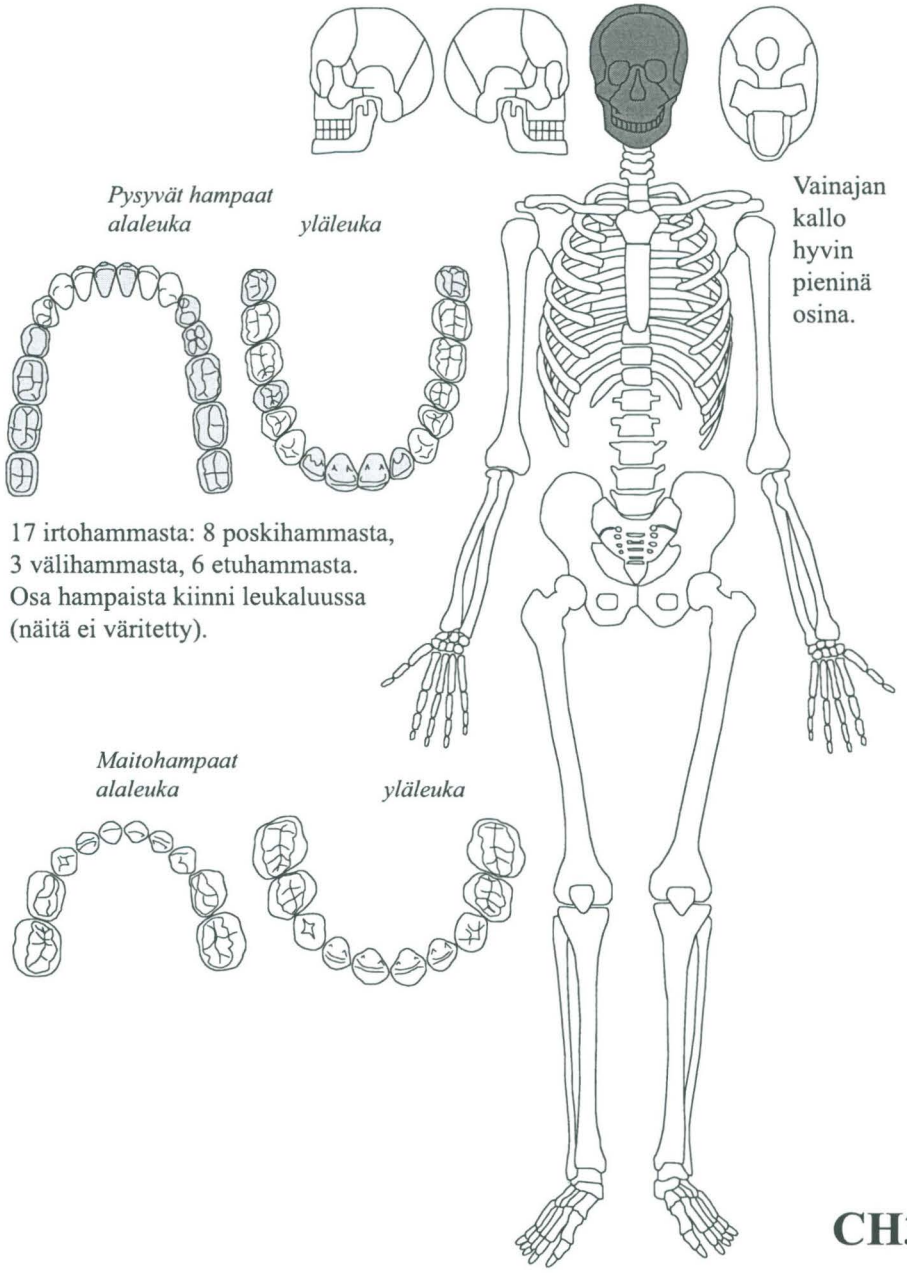

CH31

IIN HAMINA 2009 pelastuskaivaus, MV/RHO **HAUTA: CH32**

TUNNUKSET
Hauta: CH32
Hautauksen maa-aines: CHSY57 hiekkamaa
Arkku: CHR12
Hautauksen rajapinta: CHSY58
Muut mahdolliset tunnukset: -

SUKUPUOLEN JA IÄN ARVIOT
Sukupuoli: ei voi tehdä **Ikä:** aikuinen
Perustelut arvioille: (J-AJ)
Ikä: Reisiluun perusteella aikuinen.

KAIVAUSTAPA lasta/pensseli

SIJAINTITIEDOT
Kaivausalue/ruutu: 106/50, 106/52
Korkeus vainajan päältä: 7,19–7,06 m mpy
Korkeus vainajan alta: 6,88 m mpy (kallo), 7,07 m mpy (lantio), 7,16 m mpy (jalat)
Haudan päällä: CSY4, CR4, CSY47, CSY40=17
Haudan alla: CH38, CSY3 pohjahiekka
Hautaa leikkasi: viemärikaivanto CSY4, CR4 puurakenne
Hauta leikkasi: CH38

SÄILYNEISYYS JA MITAT
Hautauksen yleinen säilyneisyys: Pää tuhoutunut CR4 puurakenteen teon yhteydessä. Hautauksen eteläpuoli tuhoutunut osittain viemärikaivannon CSY4 kaivun yhteydessä.
Luiden yleinen säilyneisyys: raajojen pitkät luut kohtalaisen kiinteitä, kylkiluut ja selkäranka pääosin maatuneet
Vainajan pituus: 160 cm (ilman päätä) (mitattu kentällä ennen vainajan nostoa)

HAUTAUSTAPA
Hautauksen suunta: itä-länsi
Vainajan suunta: 285°
Hautausasento: selällään
Kädet: oikea suorana, vasen käännetty lantion päälle
Jalat: Vierekkäin suorana, mutta luonnottomassa asennossa. Mahdollisesti liikahtaneet vasemmalle polvien kohdalta ruumiin jo maaduttua.
Pää: - (CR4 puurakenteen teon yhteydessä hävinnyt)
Muuta:
Arkku: Arkun pohjalautaa alle 0,5 cm vahvuudelta vainajan alla. Arkun itäinen pääty erottui hyvin.

LÖYDÖT
- Arkun nauloja 3 kpl

NÄYTTEET
Maanäytteet: - **Luunäytteet: -**

VALOKUVAT
Digikuvat: 234, 235, 239, 240

HUOMIOT
Vainajan jalat ylemmällä tasolla kuin keski- ja ylävartalo. Ylävartalo taipunut alaspäin CR4 puurakenteen teon yhteydessä.
Nilkkojen alla CH38 hautaus.



Kuva 129096:235.

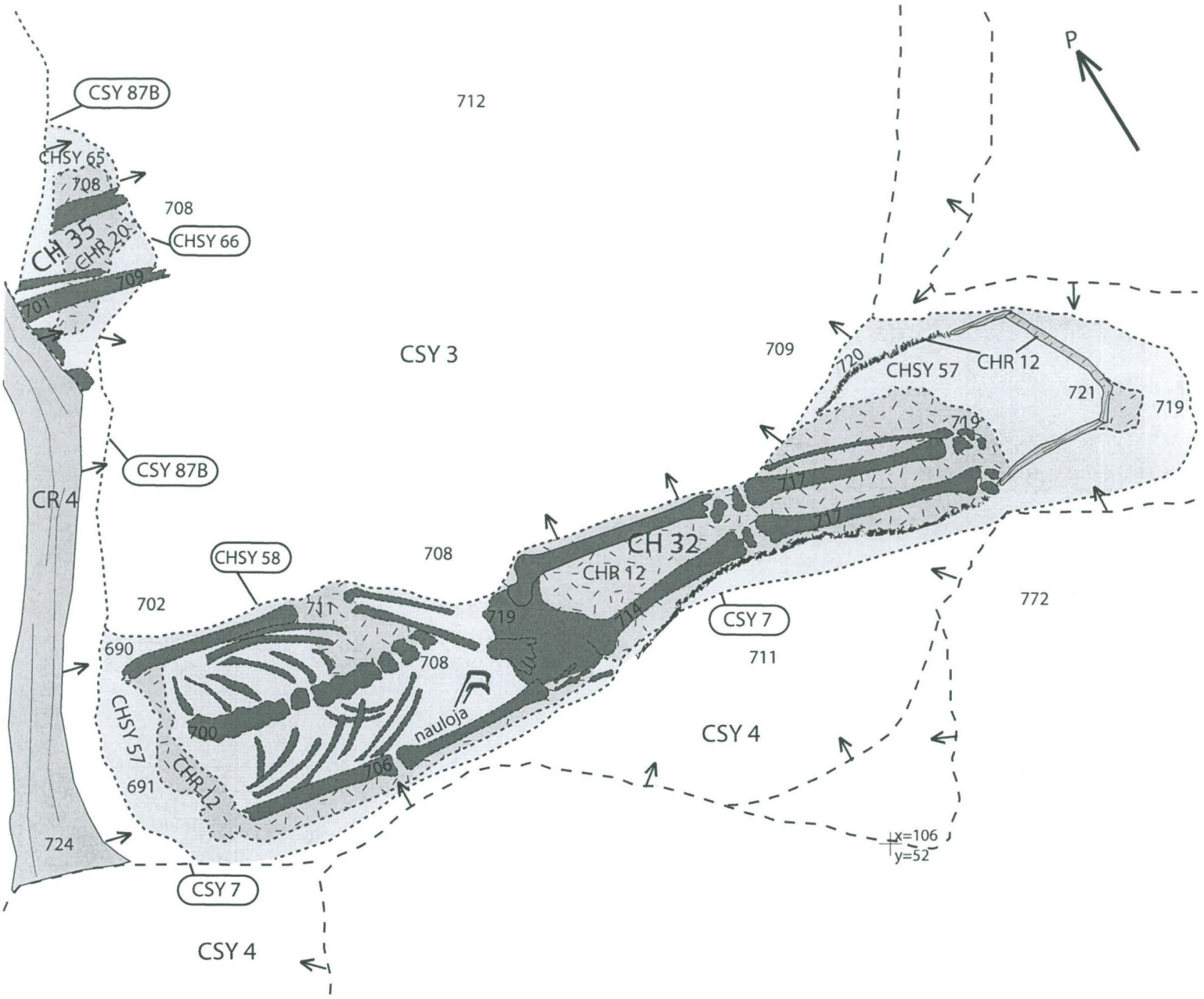

Hauta jossa on jäänteitä arkkurakenteesta

Puu

Maatunut puu (puun paksuus/syyt/tms. epäselviä)

Keinotekoinen raja

Yksiköiden raja

Korkeusero

Puu-/hiili-/luurantu

Luu

Naula

Stratigrafiset yksiköt ja rajapinnat:

CSY 3 Puhdas pohjahiekka
CSY 4 Viemäri-/vesijohtokaivannon täyttö
CSY 47 Hiekka-/savikerros
CSY 7 Yksikön CSY 4 rajapinta
CSY 87 B Rakenteen CR 4 rajapinta

Haudat, hautarakenteet, hautojen täyttö ja rajapinnat:

CH 32 Hauta
CHR 12 Haudan CH 32 arkku
CHSY 57 Haudan CH 32 täyttö
CHSY 58 Haudan CH 32 rajapinta
CH 35 Hauta
CHR 20 Haudan CH 35 arkku
CHSY 65 Haudan CH 35 täyttö
CHSY 66 Haudan CH 35 rajapinta

0 1 m

II Iin Hamina T. Kallio-Seppä 2009	Kaivausalue C Hauta CH 32 1:10
Mittausdokumentointi Terhi Tanska 17.6.2009	MUSEOVIRASTO, RAKENNUSHISTORIAN OSASTON ARKISTO, HELSINKI
Puhtaaksi piirto: Terhi Tanska	Sturenkatu 4 PL 169 00511 Hki p. 09-40501 Hautakartta 30

Hautauksessa kaivettaessa havaitut luut:

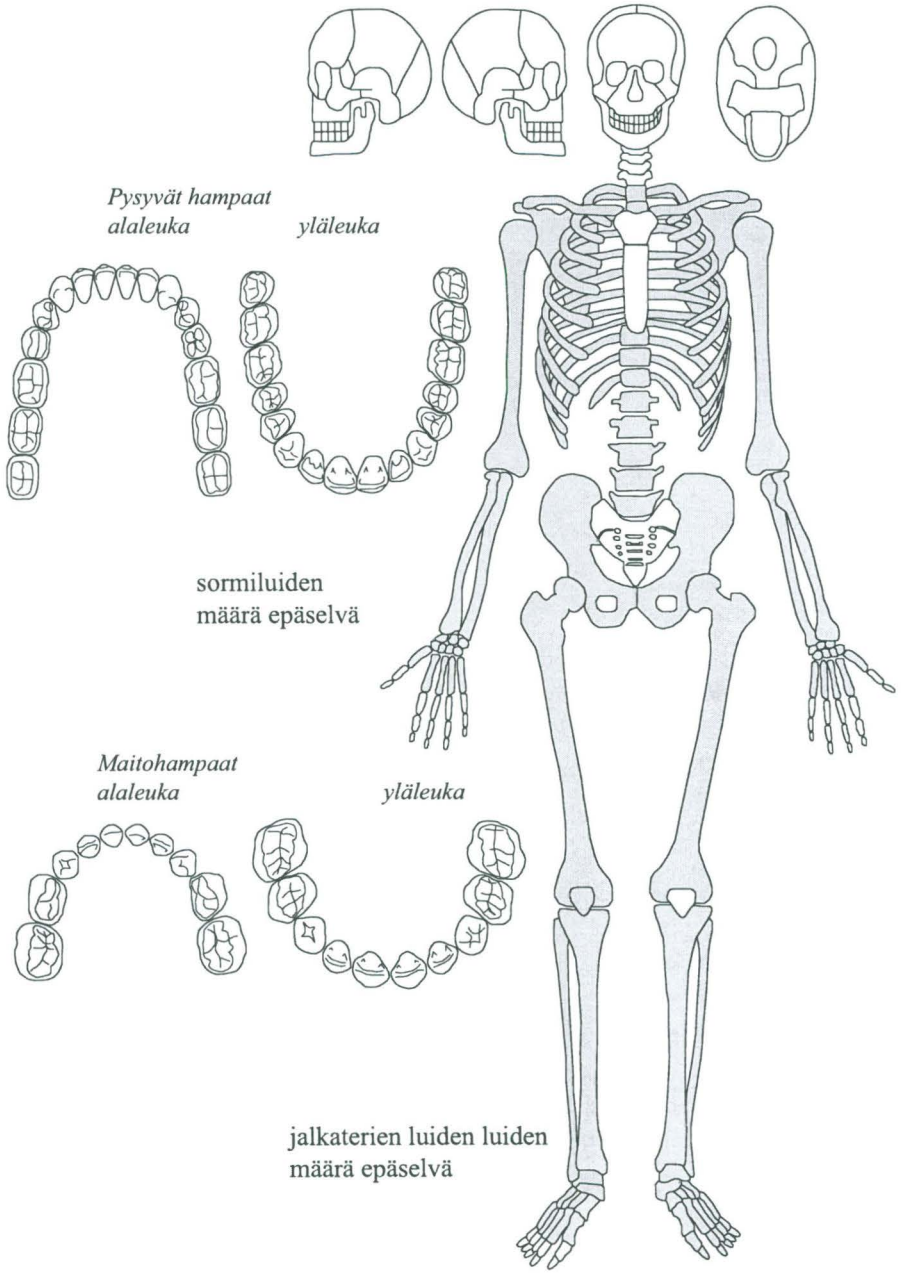

Jälkityövaiheessa poistetut (pun.) ja säilytetyt (kelt.) luut:

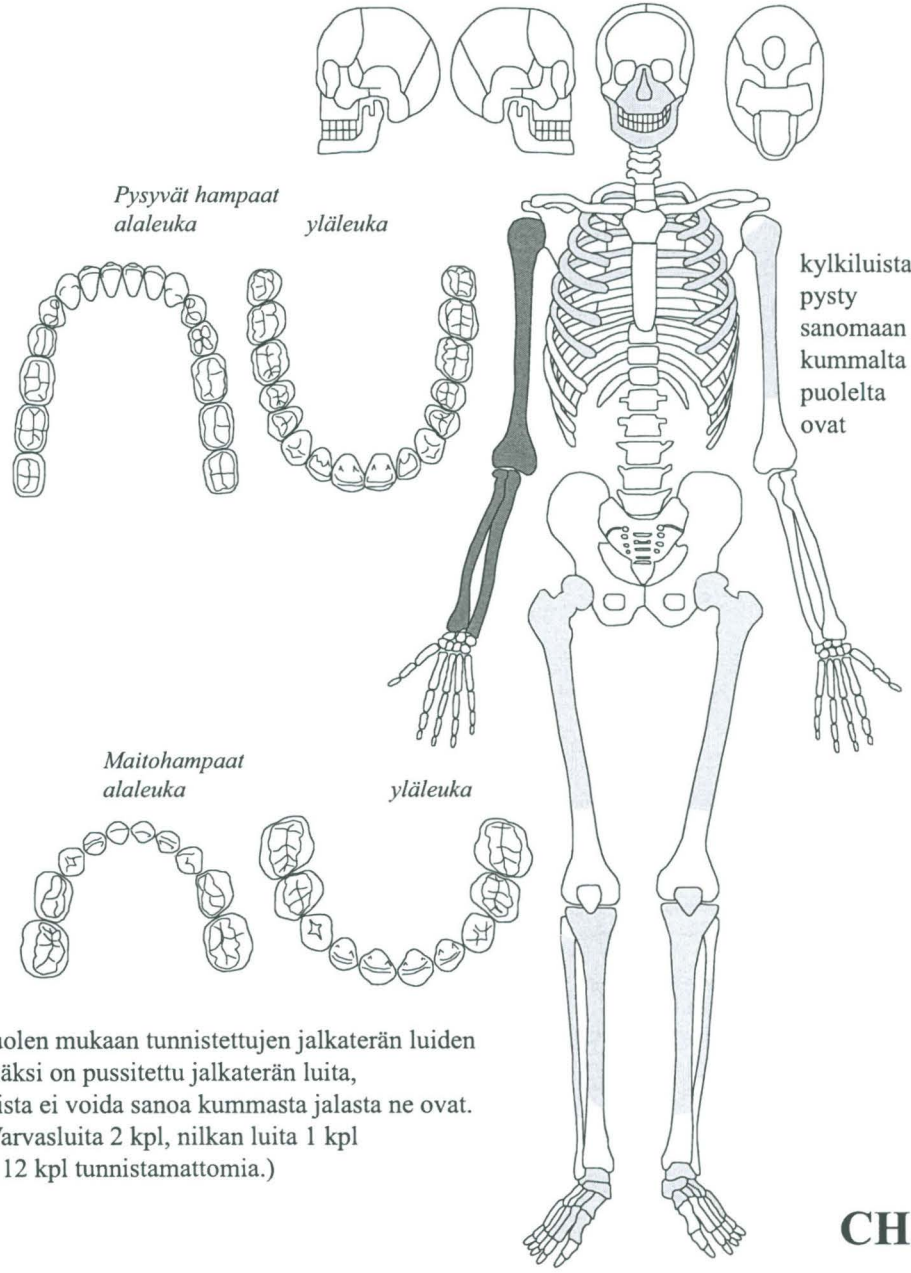

Puolen mukaan tunnistettujen jalkaterän luiden
lisäksi on pussitettu jalkaterän luita,
joista ei voida sanoa kummasta jalasta ne ovat.
(Varvasluita 2 kpl, nilkan luita 1 kpl
ja 12 kpl tunnistamattomia.)

CH32

IIN HAMINA 2009 pelastuskaivaus, MV/RHO **HAUTA: CH33**

TUNNUKSET
Hauta: CH33
Hautauksen maa-aines: CHSY59
Arkku: CHR13 arkun seinälinjat selvästi värirajoina näkyvissä
Hautauksen rajapinta: CHSY60
Muut mahdolliset tunnukset: -

SUKUPUOLEN JA IÄN ARVIOT
Sukupuoli: ? **Ikä:** ?

KAIVAUSTAPA ei kaivettu

SIJAINTITIEDOT
Kaivausalue/ruutu: 104/52
Korkeus vainajan päältä: Arkun seinälinjat (läntinen pääty ja eteläistä seinälinjaa) esiin korkeudessa 7,25 m mpy.
Korkeus vainajan alta: ?
Haudan päällä: CH23, CH27
Haudan alla: tod. näk. pohjamaa CSY3
Hautaa leikkasi: CH23, viemärikaivanto CSY4, CSY2 moderni kaivanto
Hauta leikkasi: -

SÄILYNEISYYS JA MITAT
Hautauksen yleinen säilyneisyys: Vain hyvin pieni osa haudan ja arkun itäistä päätä säilynyt. Muuten viemärikaivanto tuhonnut haudan.
Luiden yleinen säilyneisyys: ?, hautaa ei kaivettu
Vainajan pituus: ?

HAUTAUSTAPA
Hautauksen suunta: itä-länsi
Vainajan suunta: ?
Hautausasento: ?
Kädet: ?
Jalat: ?
Pää: ?
Muuta: Arkusta esillä 45 cm pitkä osa etelänpuoleista pitkää seinämää ja 15 cm itäistä päätyä.

LÖYDÖT -

NÄYTTEET
Maanäytteet: - **Luunäytteet: -**

VALOKUVAT
Digikuvat: 229, 230, 253–255

HUOMIOT
Hautausta ei kaivettu.

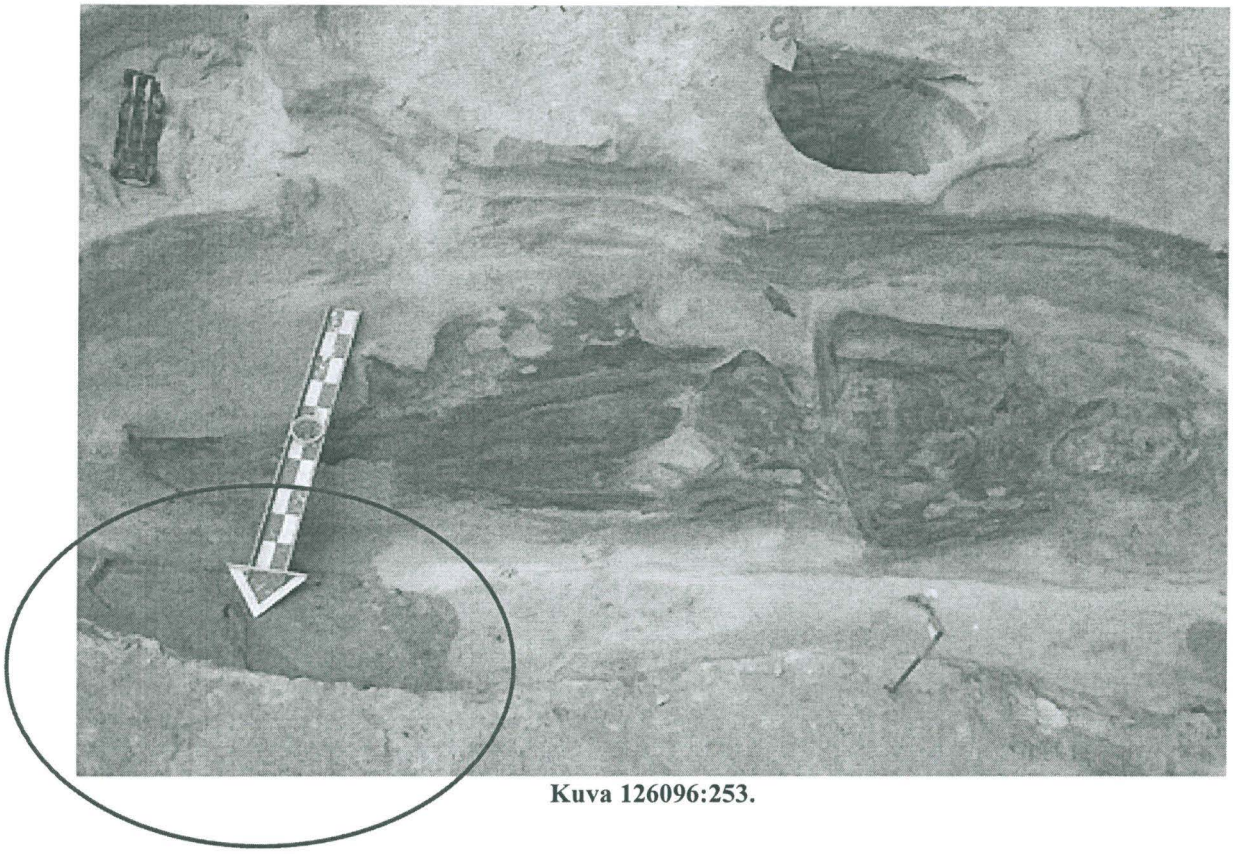

Kuva 126096:253.

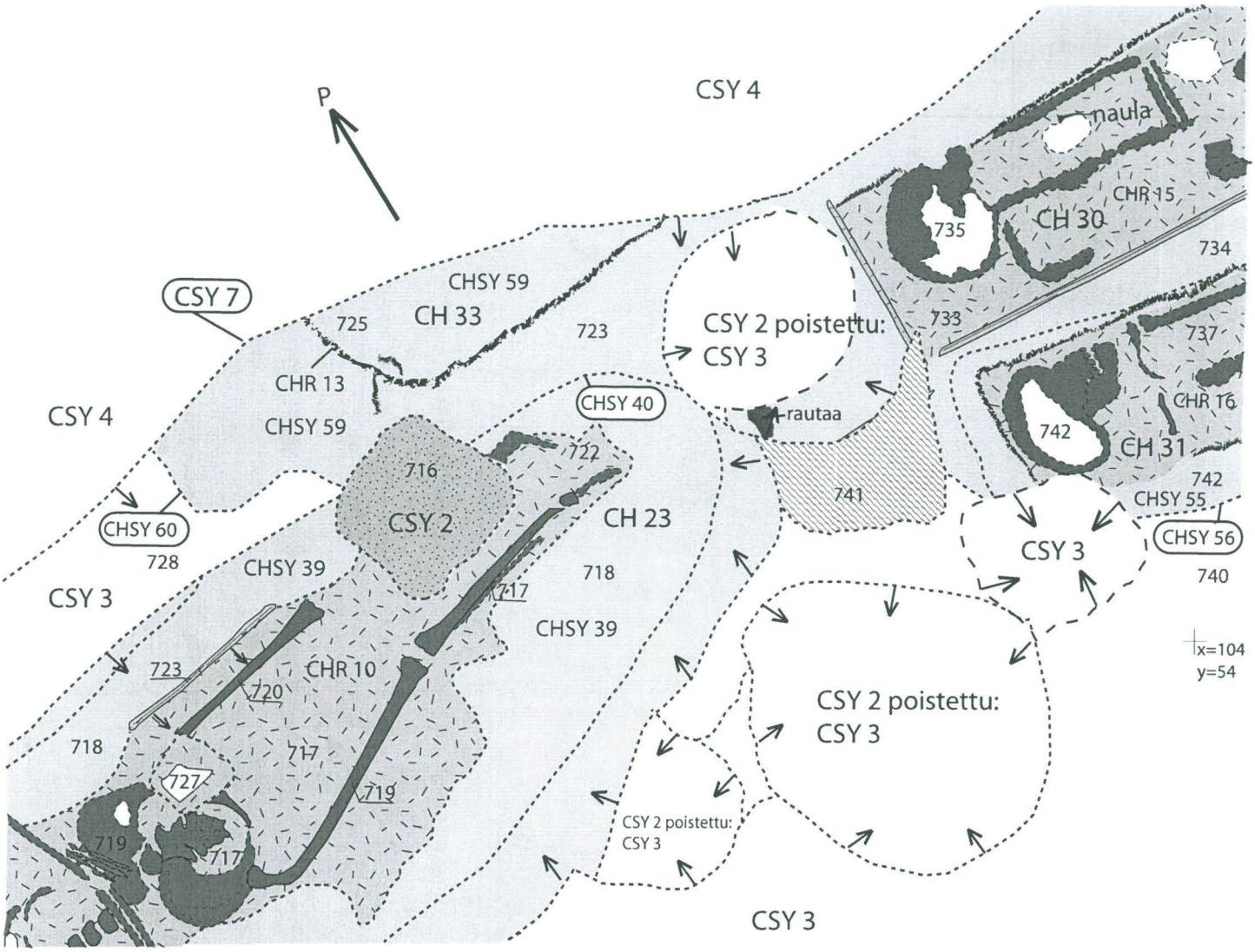

Hauta jossa on jäänteitä arkkurakenteesta

Tummaa maata hautausten yhteydessä

\# Maatunut puu (puun paksuus/syyt/tms. epäselviä)

Keinotekoinen raja

Yksiköiden raja

Korkeusero

Puu-/hiili-/luurantu

Kivi

Luu

Stratigrafiset yksiköt ja rajapinnat:

- CSY 2 Likamaa
- CSY 3 Puhdas pohjahiekka
- CSY 4 Vesijohto/viemärikaivannon täyttö
- CSY 7 Rajapinta yksikölle CSY 4

Haudat, hautarakenteet, hautojen täyttö ja rajapinnat:

- CH 23 Hauta
  - CHR 10 Haudan CH 23 arkku
  - CHSY 39 Haudan CH 23 täyttö
  - CHSY 40 Haudan CH 23 rajapinta
- CH 30 Hauta
  - CHR 15 Haudan CH 30 arkku
  - CHSY 53 Haudan CH 30 täyttö
  - CHSY 54 Haudan CH 30 rajapinta
- CH 31 Hauta
  - CHR 16 Haudan CH 31 arkku
  - CHSY 55 Haudan CH 31 täyttö
  - CHSY 56 Haudan CH 31 rajapinta
- CH 33 Hauta
  - CHR 13 Haudan CH 33 arkku
  - CHSY 59 Haudan CH 33 täyttö
  - CHSY 60 Haudan CH 33 rajapinta

0 1 m

II Iin Hamina T. Kallio-Seppä 2009	Kaivausalue C Hauta CH 33 1:10
Mittausdokumentointi Terhi Tanska 18.6.2009	MUSEOVIRASTO, RAKENNUSHISTORIAN OSASTON ARKISTO, HELSINKI
Puhtaaksi piirto: Terhi Tanska	Sturenkatu 4 PL 169 00511 Hki p. 09-40501 Hautakartta 31

IIN HAMINA 2009 pelastuskaivaus, MV/RHO **HAUTA: CH34**

TUNNUKSET
Hauta: CH34
Hautauksen maa-aines: CH106 ruskea hiekkamaa
Arkku: CHR18
Hautauksen rajapinta: CH107
Muut mahdolliset tunnukset: Maa-aines kulki aluksi tunnuksella CHSY67, rajapinta tunnuksella CH68

SUKUPUOLEN JA IÄN ARVIOT
Sukupuoli: nainen **Ikä:** noin 17–27-vuotias
Perustelut arvioille: (J-AJ)
Sukupuoli: Otsan muoto ja lantio naismaisia.
Ikä: Hampaiden kulumisen perusteella.

KAIVAUSTAPA lasta

SIJAINTITIEDOT
Kaivausalue/ruutu: 100/56–58
Korkeus vainajan päältä: 7,62–7,37 m mpy
Korkeus vainajan alta: 7,43 m mpy (jalat), 7,29 m mpy (rintakehä)
Haudan päällä: CH56
Haudan alla: CH64, CH61, CH59
Hautaa leikkasi: CH56
Hauta leikkasi: CH64, CH61, CH59

SÄILYNEISYYS JA MITAT
Hautauksen yleinen säilyneisyys: hautauksen länsipää jäi kaivamattomaan kaivausalue C:n eteläprofiiliin
Luiden yleinen säilyneisyys: melko hyvä
Vainajan pituus: noin 1,35 m (hartialinjasta jalkaterän luihin)

HAUTAUSTAPA
Hautauksen suunta: itä-länsi
Vainajan suunta: 270°
Hautausasento: selällään
Kädet: molemmat kädet käännetty rinnalle
Jalat: vierekkäin suorana
Pää: Vainajan pää nostettu maasta ennen kuin muu vartalo on tullut esille. Tämän vuoksi ei näy vainajan piirroksissa ja valokuvissa.
Muuta: Kivi vainajan polvien välissä noin korkeudella 7,53 m mpy. Ei maa-ainesta välissä.

LÖYDÖT
- Kolikko 6:
  Löytökorkeus 7,65 m mpy.
  Ns. kruunupääbrakteaatti
- Varmasti hautaan kuuluneita arkun nauloja 6 kpl. Lisäksi 4 naulaa, jotka peräisin joko CH34 vainajan tai CH56 vainajan arkusta.
- Palanutta luuta.

NÄYTTEET
Maanäytteet: - **Luunäytteet: -**

VALOKUVAT
Digikuvat: 329, 336

HUOMIOT



Kuva 126096:329.

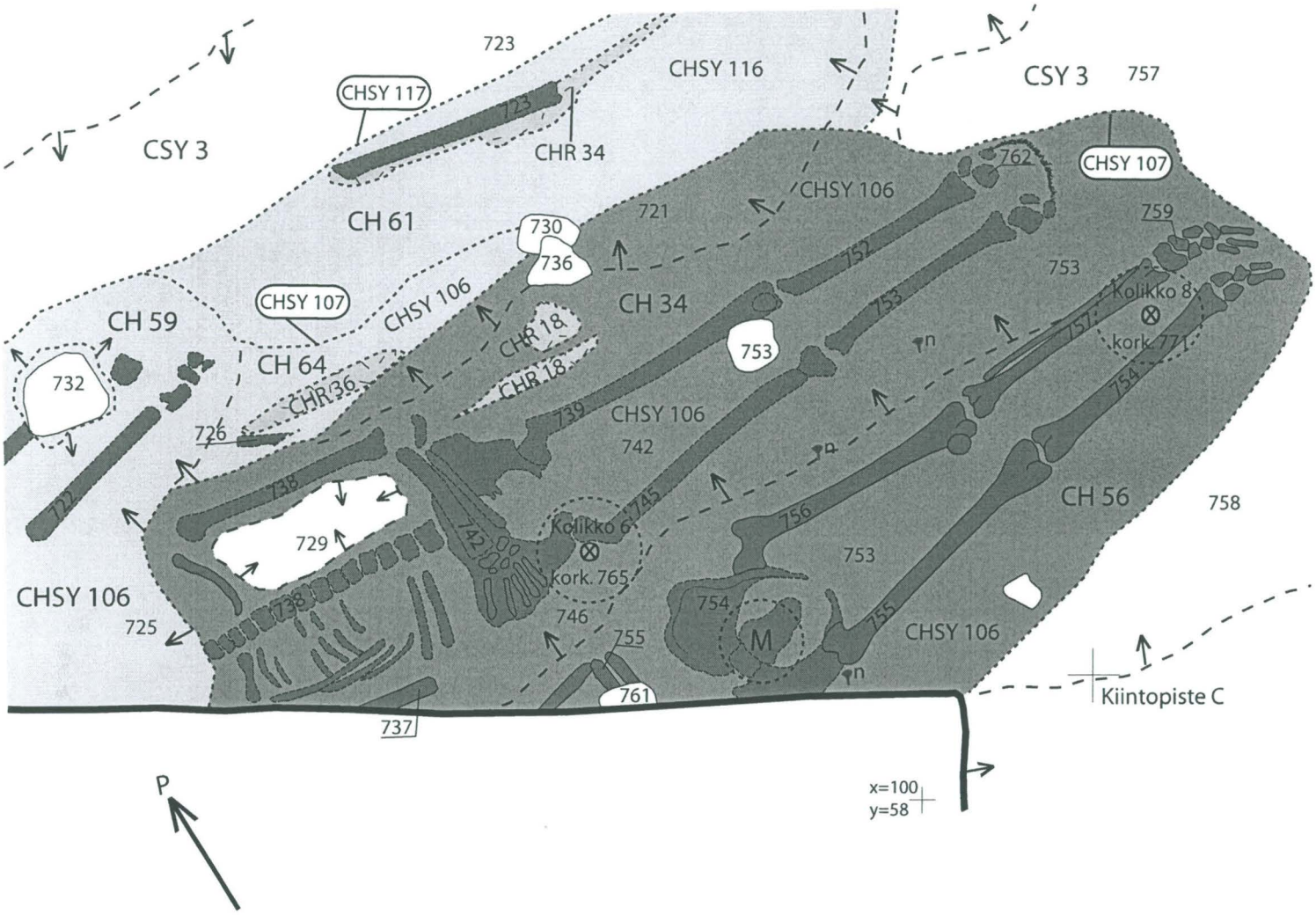

Stratigrafiset yksiköt ja rajapinnat:

CSY 3 Pohjahiekka

Haudat, hautarakenteet, hautojen täyttö ja rajapinnat:

CH 34 Hauta
- CHR 18 Haudan CH 34 arkku
- CHSY 106 Haudan CH 34 täyttö
- CHSY 107 Haudan CH 34 rajapinta

CH 56 Hauta
- CHSY 106 Haudan CH 56 täyttö
- CHSY 107 Haudan CH 56 rajapinta

CH 59 Hauta
- CHR 18 Haudan CH 34 arkku
- CHSY 106 Haudan CH 34 täyttö
- CHSY 107 Haudan CH 34 rajapinta

CH 61 Hauta
- CHR 34 Haudan CH 61 arkku
- CHSY 116 Haudan CH 61 täyttö
- CHSY 117 Haudan CH 61 rajapinta

CH 64 Hauta
- CHR 36 Haudan CH 64 arkku
- CHSY 106 Haudan CH 64 täyttö
- CHSY 107 Haudan CH 64 rajapinta

- Keinotekoinen raja
- Yksiköiden raja
- Korkeusero
- Kivi
- Luu
- n Naula
- # Maatunut puu (puun paksuus/syyt/tms. epäselviä)
- Puu-/hiili-/luurantu
- Hauta jossa on jäänteitä arkkurakenteesta
- Hauta jossa oli kolikko ja jäänteitä arkkurakenteesta
- Kolikko, suuntaa-antava löytökohta
- M Maanäyte vainajan vatsan kohdalta

0 1 m

II Iin Hamina T. Kallio-Seppä 2009	Kaivausalue C Hauta CH 34 1:10
Mittausdokumentointi Terhi Tanska 26.6.2009 Puhtaaksi piirto: Terhi Tanska	MUSEOVIRASTO, RAKENNUSHISTORIAN OSASTON ARKISTO, HELSINKI Sturenkatu 4 PL 169 00511 Hki p. 09-40501 Hautakartta 32

Hautauksessa kaivettaessa havaitut luut:

Jälkityövaiheessa puhdistetut ja säilytetyt luut:

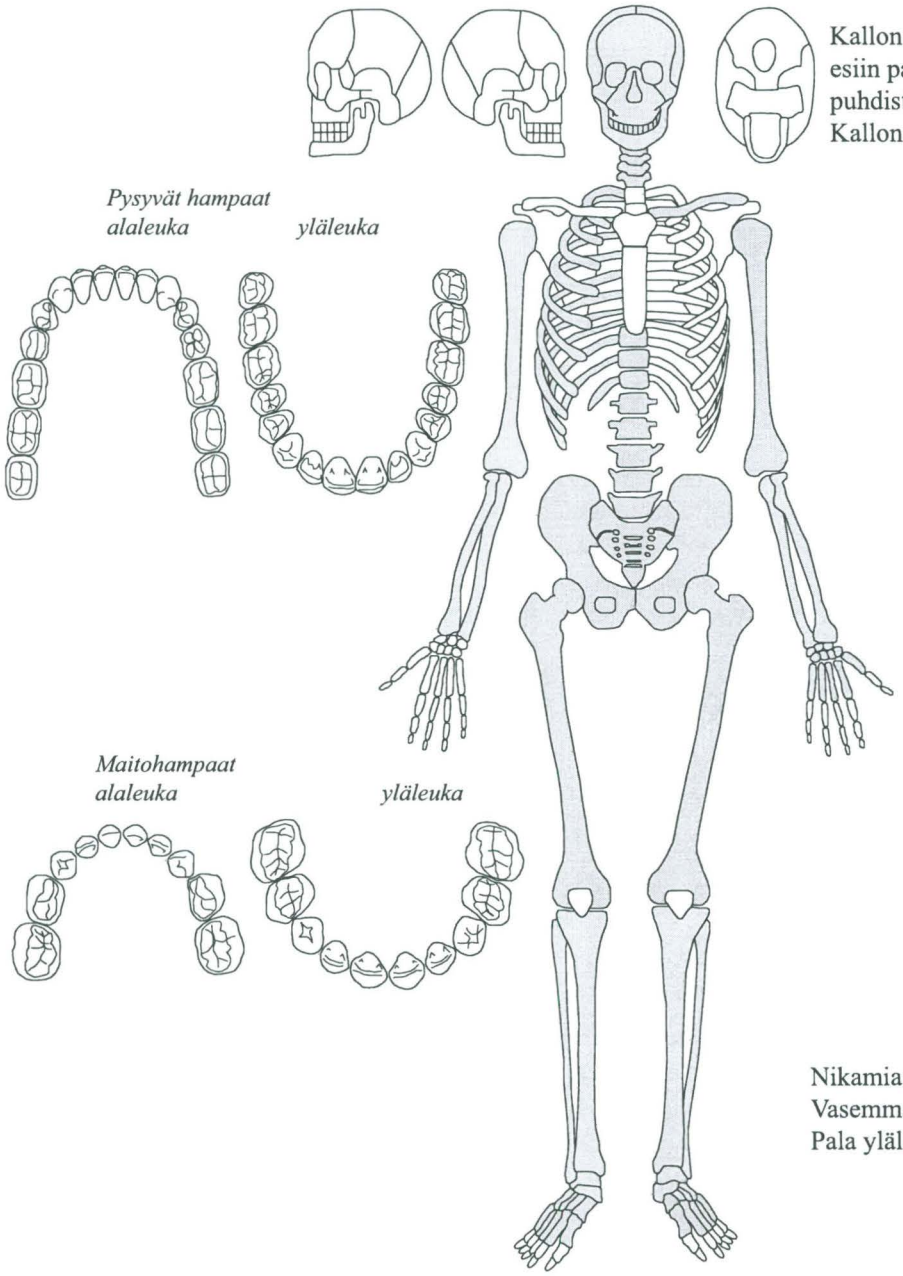

Kallon luista kaivettiin esiin paloja vasta profiilin puhdistuksen yhteydessä. Kallon asento ei tiedossa.

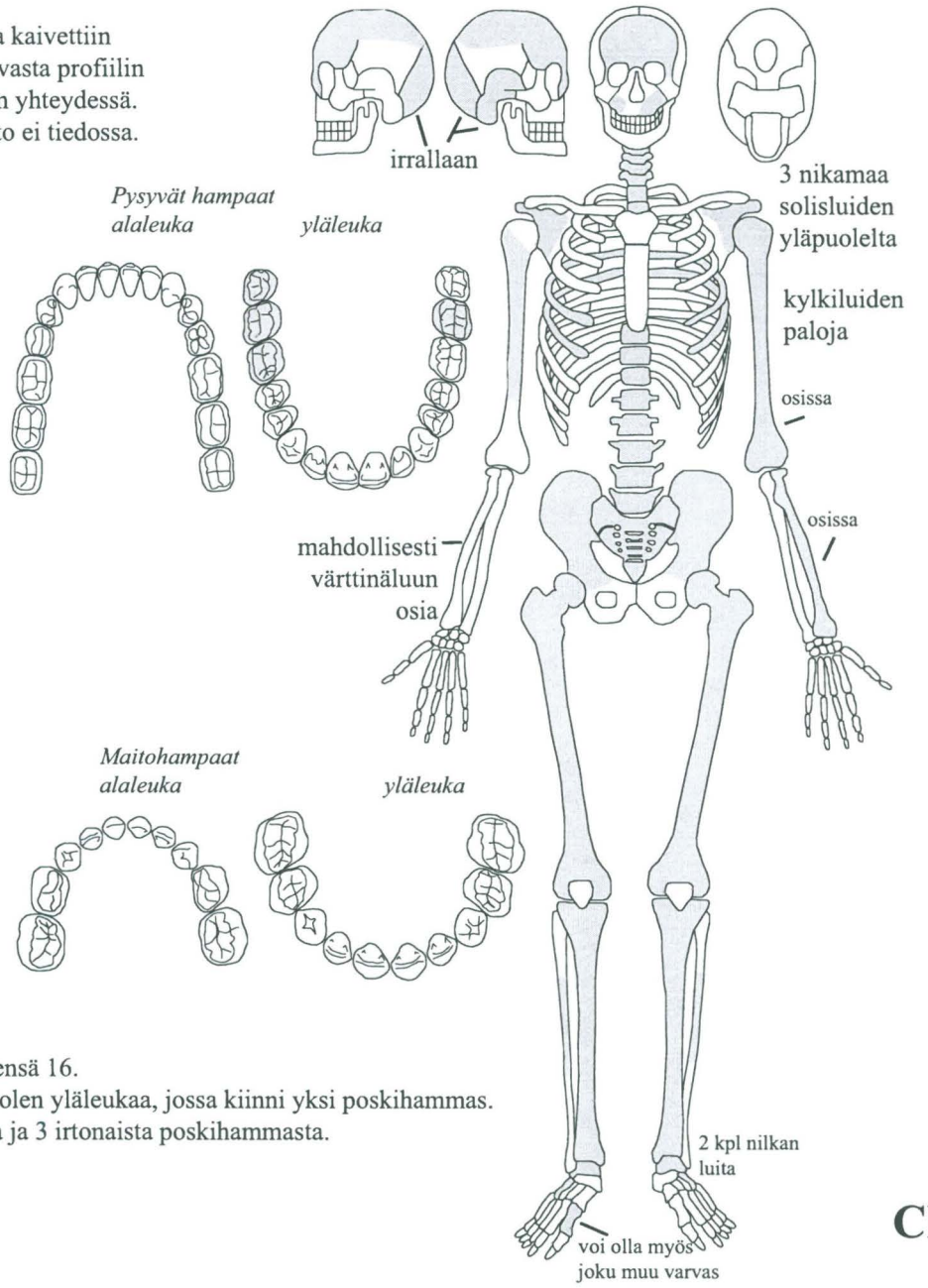

Nikamia yhteensä 16.
Vasemman puolen yläleukaa, jossa kiinni yksi poskihammas.
Pala yläleukaa ja 3 irtonaista poskihammasta.

CH34

IIN HAMINA 2009 pelastuskaivaus, MV/RHO **HAUTA: CH35**

TUNNUKSET
Hauta: CH35
Hautauksen maa-aines: CHSY65 punertava, vaalea hiekkamaa
Arkku: CHR20 arkkua säilynyt molemmissa osissa pohjasta sekä itäisessä osassa myös seinämiä
Hautauksen rajapinta: CHSY66
Muut mahdolliset tunnukset: -

SUKUPUOLEN JA IÄN ARVIOT
Sukupuoli: ? **Ikä:** ? (hautauksen pituuden mukaan aikuinen)

KAIVAUSTAPA kaivinkone/lasta/pensseli

SIJAINTITIEDOT
Kaivausalue/ruutu: 106/50–52
Korkeus vainajan päältä: 7,09 m mpy (hautauksen länsipää, jalat), 7,28 m mpy (hautauksen itäpää)
Korkeus vainajan alta: 7,22 m mpy (hautauksen itäpää), 7,05 m mpy (hautauksen länsipää)
Haudan päällä: CSY17=CSY40
Haudan alla: CSY3 pohjahiekka
Hautaa leikkasi: CR4 puurakenne
Hauta leikkasi: CSY3 pohjahiekka

SÄILYNEISYYS JA MITAT
Hautauksen yleinen säilyneisyys: Hautaus tuhoutunut suurilta osin kaivausten yhteydessä kaivinkoneella. Hautauksesta säilynyt vain hautauksen/arkun itäpääty sekä osa ylävartaloa.
Luiden yleinen säilyneisyys: itäisimmässä osassa paloja huonosti säilyneistä luista
Vainajan pituus: ?

HAUTAUSTAPA
Hautauksen suunta: itä-länsi
Vainajan suunta: noin 270°?
Hautausasento: ?
Kädet: ?
Jalat: ?
Pää: ?
Muuta: Itäisen osan koko noin 0,25 x 0,40 m, läntisen 0,4 x 0,3 m. Arkun itäpäädyn leveys 40 cm.

LÖYDÖT
- Arkun nauloja 10 kpl, joissa myös puuainesta.

NÄYTTEET
Maanäytteet: - **Luunäytteet: -**

VALOKUVAT
Digikuvat: 239, 240, 279, 280, 287

HUOMIOT

Hautaus niin huonossa kunnossa, että tuhoutui suurilta osin koneellisen kaivun yhteydessä. Haudan täyttömaa ei erottunut puhtaasta pohjahiekasta.

Hyvin todennäköistä on, että hautauksen itä- ja länsipäädyiksi ajatellut osat ovat peräisin kahdesta erillisestä hautauksesta!



Kuva 126096:280 CH35 itäpääty.



Kuva 126096:239 CH35 länsipääty.

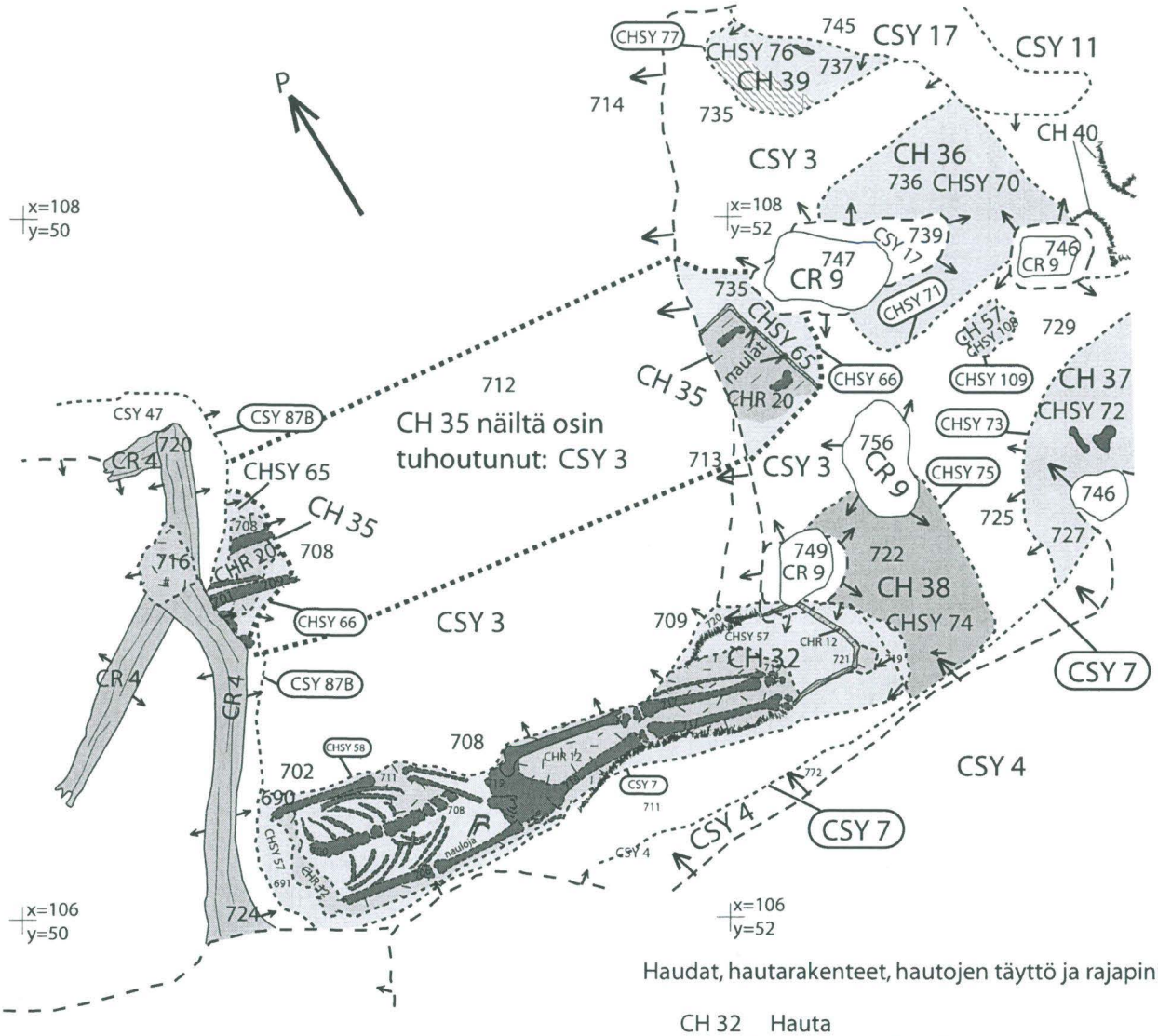

Haudat, hautarakenteet, hautojen täyttö ja rajapinnat:

CH 32 Hauta
- CHR 12 Haudan CH 32 arkku
- CHSY 57 Haudan CH 32 täyttö
- CHSY 58 Haudan CH 32 rajapinta

CH 35 Hauta
- CHR 20 Haudan CH 35 arkku
- CHSY 65 Haudan CH 35 täyttö
- CHSY 66 Haudan CH 35 rajapinta

CH 36 Hauta
- CHSY 70 Haudan CH 36 täyttö
- CHSY 71 Haudan CH 36 rajapinta

CH 37 Hauta
- CHSY 72 Haudan CH 37 täyttö
- CHSY 73 Haudan CH 37 rajapinta

CH 38 Hauta
- CHSY 74 Haudan CH 38 täyttö
- CHSY 75 Haudan CH 38 rajapinta

CH 39 Hauta
- CHSY 76 Haudan CH 39 täyttö
- CHSY 77 Haudan CH 39 rajapinta

Keinotekoinen raja

Yksiköiden raja

Korkeusero

Maatunut puu (puun paksuus/syyt/tms. epäselviä)

Puu

Kivi

Luu

Puu-/hiili-/luurantu

Naula

Tummaa maata hautausten yhteydessä

Hauta jossa ei jälkiä arkkurakenteesta

Hauta jossa on jäänteitä arkkurakenteesta

Stratigrafiset yksiköt ja rajapinnat:

- CSY 3 Puhdas pohjahiekka
- CSY 4 Viemäri-/vesijohtokaivannon täyttömaa
- CSY 7 Viemäri-/vesijohtokaivannon CSY 4 rajapinta
- CSY 11 Punertava hiekka
- CSY 17=CSY 40 Hiekkamaa

0 1 m

II Iin Hamina T. Kallio-Seppä 2009	Kaivausalue C Hauta CH 35 1:20
Mittausdokumentointi Terhi Tanska 22.6.2009 Puhtaaksi piirto: Terhi Tanska	MUSEOVIRASTO, RAKENNUSHISTORIAN OSASTON ARKISTO, HELSINKI Sturenkatu 4 PL 169 00511 Hki p. 09-40501 Hautakartta 33

TUNNUKSET
Hauta: CH36
Hautauksen maa-aines: CHSY70 punertava hiekkamaa
Arkku: CHR23, arkkua säilynyt vainajan pään, rintakehän, lantion ja jalkojen alla
Hautauksen rajapinta: CHSY71
Muut mahdolliset tunnukset: -

SUKUPUOLEN JA IÄN ARVIOT
Sukupuoli: nainen **Ikä:** aikuinen, 25–30-vuotias
Perustelut arvioille: (J-AJ & KK)
Sukupuoli: Mastoid process pieni, otsa pyöreä, supramastoid crestiä ei ole, leukakyhmy ei ole neliömäinen. Alaleuan nivelkulman perusteella voisi olla mieskin, mutta enemmän naismaisia piirteitä.
Ikä: Kallon luut eivät vielä luutuneet. Hampaiden kulumisen perusteella 25–30-vuotias.
KAIVAUSTAPA lasta, pensseli

SIJAINTITIEDOT
Kaivausalue/ruutu: 106–108/52
Korkeus vainajan päältä: 7,36–7,29 m mpy
Korkeus vainajan alta: 7,23 m mpy (kallo), 7,27 m mpy (jalat)
Haudan päällä: CSY11, CSY17=CSY40, CH41, CH40
Haudan alla: CH57, CH62, CSY3 pohjahiekka
Hautaa leikkasi: CH41, CH40
Hauta leikkasi: CH57, CH62

SÄILYNEISYYS JA MITAT
Hautauksen yleinen säilyneisyys: Vainaja säilynyt päästä lantioon saakka. Myöhemmät hautaukset CH40 ja CH41 tuhonneet vainajan ja haudan reisistä alaspäin.
Luiden yleinen säilyneisyys: melko heikko, luut hilseilevät
Vainajan pituus: 113 cm kallon laelta polvilumpioihin

HAUTAUSTAPA
Hautauksen suunta: itä-länsi
Vainajan suunta: 270°
Hautausasento: selällään
Kädet: oikea käsi vatsalle käännettynä 90° kulmassa, vasen käsi koukistettu ylöspäin rintakehälle
Jalat: vierekkäin suorana
Pää: Kasvot painuneet kasaan ja kääntyneet hieman oikealle todennäköisesti hautauksen päällä olleen suuren kiven painosta.
Muuta:
Ristiriipus: Vainajan vasemman käden läheltä, solisluiden välistä, löydettiin maapaakku, jossa näkyi metallia ja kangasta. Löytökokonaisuus on voinut olla haudattaessa vainajan vasemman käden alla. Röntgenkuvissa paakun selvisi koostuvan kookkaasta kuparirististä ja vaatehakasista sekä kankaasta. Risti oli kooltaan noin 7,5 x 5,5 cm (ripustuslenkin kanssa korkeus noin 8,5 cm). Risti toimi riipuksena ja sen ripustuslenkissä oli pätkä punottua villanauhaa, jolla riipus oli mitä todennäköisimmin ollut sidottuna vainajan kaulaan. Konservoitaessa ristin päällä ja alla todettiin olleen säilyneenä kankaita. Kankaiden yhteydestä löydettiin myös 3 kpl vaatehakasia. Nikamia

maapaakusta paljastui 5 kappaletta. Ristin pinnassa oli kuviointia, josta voitiin erottaa ristin keskellä ristiinnaulitun kuva ja kaikissa neljässä sakarassa pyhimys- tms. kuvat.
Kallon alla/yhteydessä: Vainajan kallon hajonneiden palojen välissä kuitua. Konservoinnissa todettiin kuidun olevan peräisin kahdesta eri kasvikuidusta. Kuiduista ei ollut havaittavissa sidosta, eli kuituja ei ollut kudottu, eivätkä ne muodostaneet kangasta. Kyseessä on voinut olla esimerkiksi vainajan pään alle hautauksen yhteydessä laitettuja kasveja?

LÖYDÖT

- solisluiden välissä ollut paakku: kuparisti, villanyöriä, vaatehakasia ja tekstiileitä
  * löytökorkeus 7,26 m mpy
  * näytti kaivettaessa/dokumentoitaessa rintalastan osalta
  * löydettiin vasta vainajan luita poistettaessa, jolloin irtosi maasta yhtenäisenä paakkuna
- kahdenlaisia kasvikuituja kallon yhteydessä.

NÄYTTEET
Maanäytteet: -
Luunäytteet: NÄYTE 1. 2 hammasta

VALOKUVAT
Digikuvat: 295, 296, 305–307, 309, 310, 421–423

HUOMIOT
Naisvainaja, jolla kaulassa kuparisti ja sen yhteydessä jäännöksiä tekstiileistä ja kolme vaatehakasta.



Kuva 126096:307.

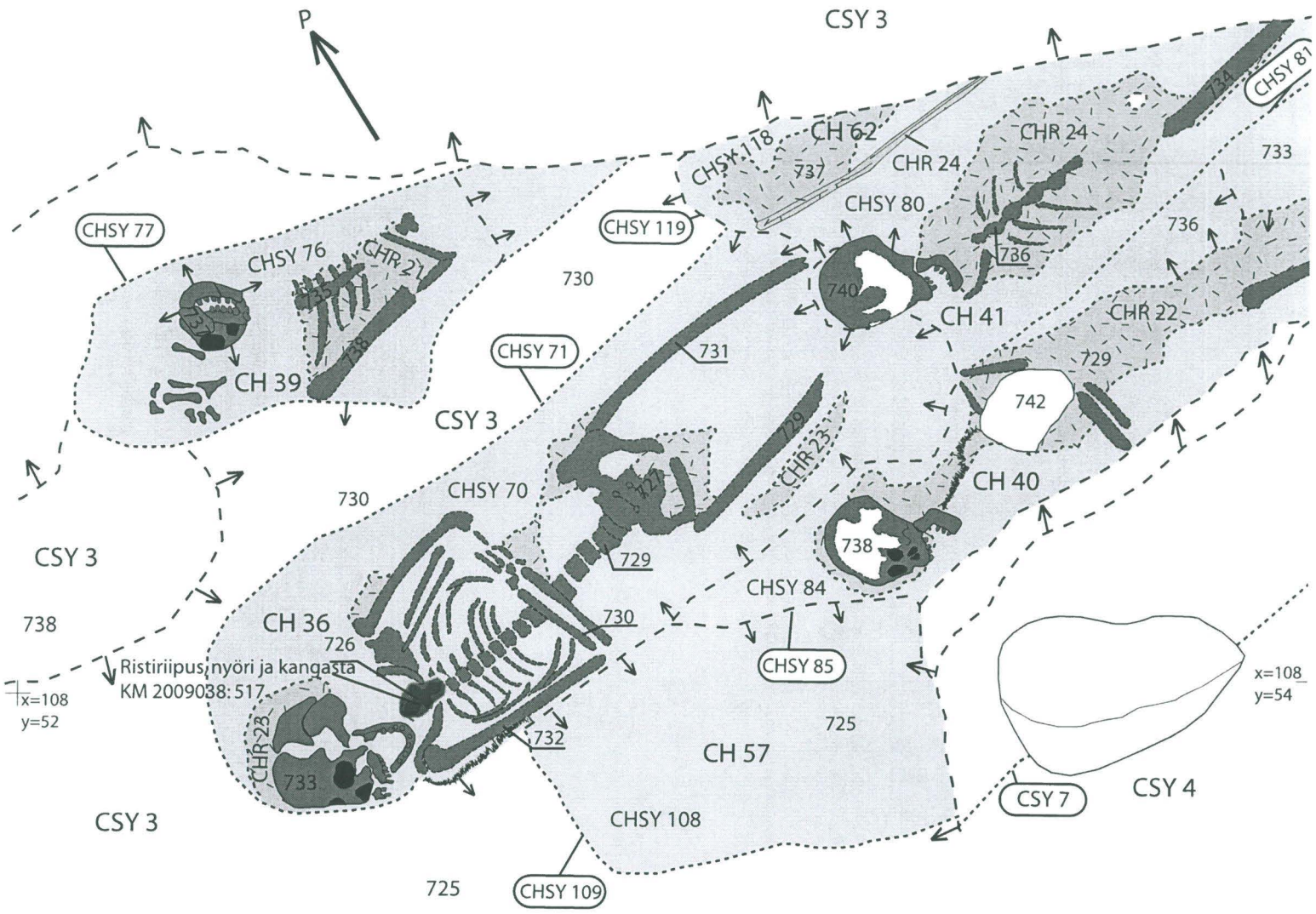

Stratigrafiset yksiköt ja rajapinnat:

- CSY 3 Puhdas pohjahiekka
- CSY 4 Viemäri-/vesijohtokaivannon täyttö
- CSY 7 Yksikön CSY 4 rajapinta

Haudat, hautarakenteet, hautojen täyttö ja rajapinnat:

- CH 36 Hauta
  - CHR 23 Haudan CH 36 arkku
  - CHSY 70 Haudan CH 36 täyttö
  - CHSY 71 Haudan CH 36 rajapinta
- CH 39 Hauta
  - CHR 21 Haudan CH 39 arkku
  - CHSY 76 Haudan CH 39 täyttö
  - CHSY 77 Haudan CH 39 rajapinta
- CH 40 Hauta
  - CHR 22 Haudan CH 40 arkku
  - CHSY 84 Haudan CH 40 täyttö
  - CHSY 85 Haudan CH 40 rajapinta
- CH 41 Hauta
  - CHR 24 Haudan CH 41 arkku
  - CHSY 80 Haudan CH 41 täyttö
  - CHSY 81 Haudan CH 41 rajapinta
- CH 57 Hauta
  - CHSY 108 Haudan CH 57 täyttö
  - CHSY 109 Haudan CH 57 rajapinta
- CH 62 Hauta
  - CHSY 118 Haudan CH 62 täyttö
  - CHSY 119 Haudan CH 62 rajapinta

- Keinotekoinen raja
- Yksiköiden raja
- Korkeusero
- Puu-/hiili-/luurantu
- Kivi
- Luu
- Naula
- Puu
- # Maatunut puu (puun paksuus/syyt/tms. epäselviä)
- Hauta jossa on jäänteitä arkkurakenteesta

0 1 m

II Iin Hamina T. Kallio-Seppä 2009	Kaivausalue C Hauta CH 36 1:10
Mittausdokumentointi Terhi Tanska 24.6.2009 Puhtaaksi piirto: Terhi Tanska	MUSEOVIRASTO, RAKENNUSHISTORIAN OSASTON ARKISTO, HELSINKI Sturenkatu 4 PL 169 00511 Hki p. 09-40501 Hautakartta 34

Hautauksessa kaivettaessa havaitut luut:

kallo osittain painunut kasaan
ja kääntynyt oikealle

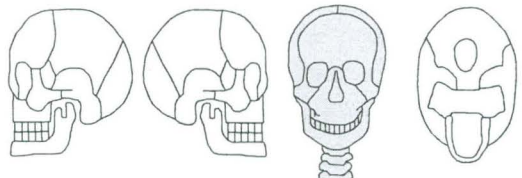

Pysyvät hampaat
alaleuka *yläleuka*

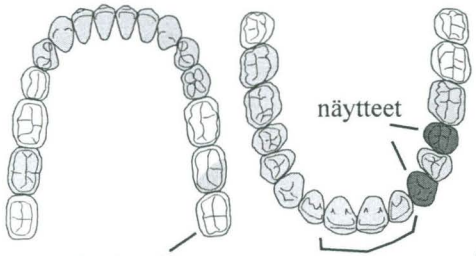

näytteet

juuri puhjennut

3 hammasta
irronnut

hampaiden pinta kulunut puhki

Maitohampaat
alaleuka *yläleuka*

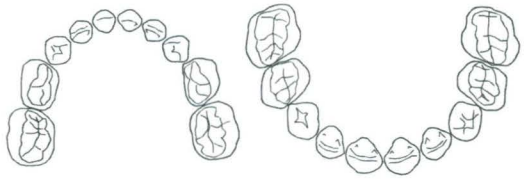

osa kämmenen luista
tuhoutunut/hävinnyt
kaivettaessa vainajaa
esille

Jälkityövaiheessa puhdistetut ja säilytetyt luut:

Kahta eri kasvikuitua
vainajan kallon
yhteydestä.

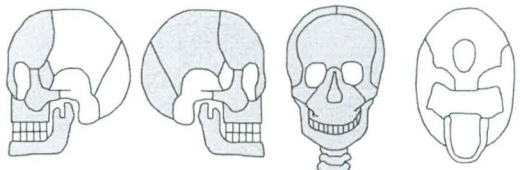

Pysyvät hampaat
alaleuka *yläleuka*

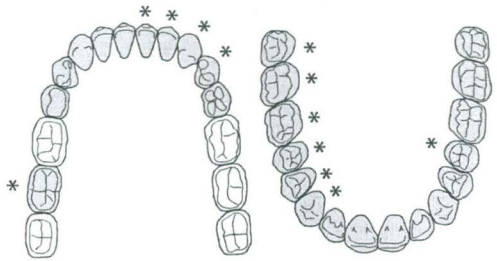

Ylä- ja alaleuassa kiinni * -merkityt hampaat.
Irtohampaita 16 kpl: 3 kpl poskihampaita,
3 kpl välihampaita, 2 kpl kulmahampaita,
7 kpl etuhampaita ja yksi, jossa pelkät juuret.
Kuva viitteellinen.

Atlas ja axis
ja 2 muuta
kaulanikamaa.
11 nikaman
osaa,
joille ei
tunnistusta.
5 nikamaa
ristin alapuolella.

Maitohampaat
alaleuka *yläleuka*

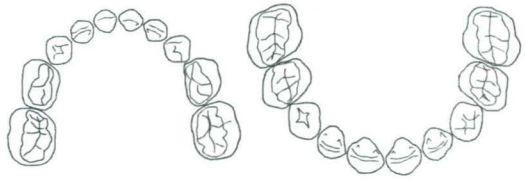

Vainajalla oli ollut yläleuassaan pysyvien hampaiden URI2 (upper right 2nd incisor) ja URC (upper right canine) välissä maitohammas.
Yläleuassa käytännössä ollut yksi hammas liikaa.

CH36

IIN HAMINA 2009 pelastuskaivaus, MV/RHO **HAUTA: CH37**

TUNNUKSET
Hauta: CH37
Hautauksen maa-aines: CHSY72 hiekkamaa, jossa savilinssejä
Arkku: CHR25 Arkku säilynyt todella hyvin vainajan alla. Arkusta erottuivat selvästi reunat ja pohja.
Hautauksen rajapinta: CHSY73
Muut mahdolliset tunnukset: -

SUKUPUOLEN JA IÄN ARVIOT
Sukupuoli: ei voi määritellä **Ikä:** lapsi, 6-10-vuotias
Perustelut arvioille: (J-AJ)
Ikä: Hampaat juurettomia ja puhkeamattomia hampaita, jotka vielä kiinni leuassa.

KAIVAUSTAPA lasta/pensseli

SIJAINTITIEDOT
Kaivausalue/ruutu: 106/52
Korkeus vainajan päältä: 7,27 m mpy (kallo)
Korkeus vainajan alta: 7,22 m mpy (arkun poiston jälkeen)
Haudan päällä: CR9, CSY2
Haudan alla: CSY3 pohjahiekka
Hautaa leikkasi: viemärikaivanto CSY4
Hauta leikkasi: CSY3 pohjahiekka

SÄILYNEISYYS JA MITAT
Hautauksen yleinen säilyneisyys: Hautauksesta, vainajasta ja arkusta säilynyt vain läntisin päätyosa (pään alue). Itäosa tuhoutunut CSY4 viemärikaivannon yhteydessä.
Luiden yleinen säilyneisyys: Luut haurastuneet, osin maatuneet ja hajonneet pahoin osiin.
Vainajan pituus: ?

HAUTAUSTAPA
Hautauksen suunta: itä-länsi
Vainajan suunta: 270°
Hautausasento: ?
Kädet: ?
Jalat: ?
Pää: kasvot ylös? Alaleuka löydettäessä irrallisena hampaat ylöspäin.
Muuta: Vainajasta jäljellä vain kallon osia, hampaita sekä arkun itäinen osa. Arkun pohjan paksuus alle 0,5 cm. Arkun länsipäädyn leveys 30 cm. Arkun alla noin 3 cm vahvuisesti haudan täytemaahiekkaa.

LÖYDÖT
- 1 arkun naula

NÄYTTEET
Maanäytteet: - **Luunäytteet:** NÄYTE 1. alaleuan poskihammas

VALOKUVAT
Digikuvat: 279, 280, 295, 296, 305–307, 311, 312

HUOMIOT



Kuva 126096:307.

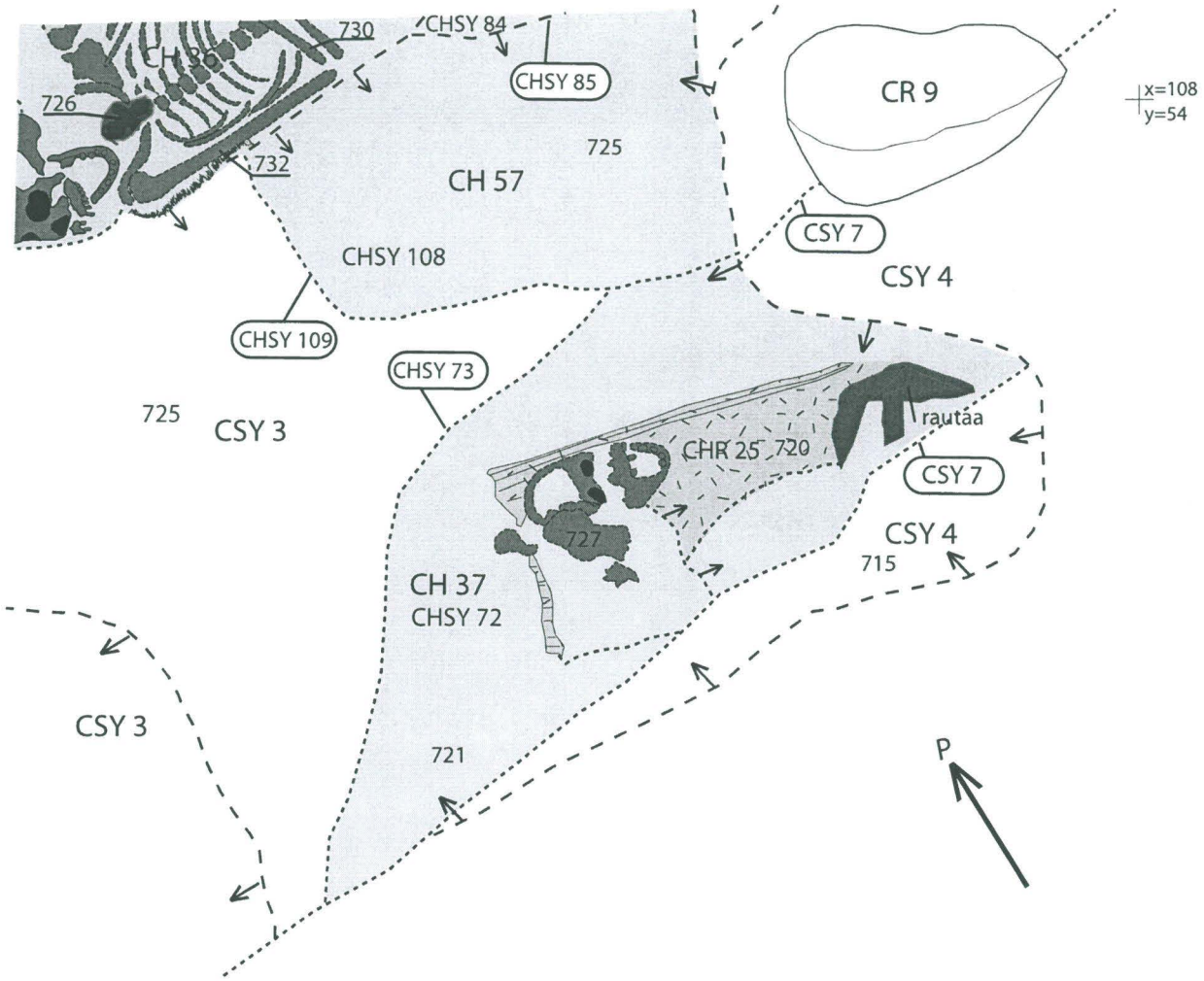

Stratigrafiset yksiköt ja rajapinnat:

- CSY 3 Puhdas pohjahiekka
- CSY 4 Viemäri-/vesijohtokaivannon täyttö
- CSY 7 Yksikön CSY 4 rajapinta

Haudat, hautarakenteet, hautojen täyttö ja rajapinnat:

- CH 36 Hauta
  - CHR 23 Haudan CH 36 arkku
  - CHSY 70 Haudan CH 36 täyttö
  - CHSY 71 Haudan CH 36 rajapinta
- CH 37 Hauta
  - CHR 25 Haudan CH 37 arkku
  - CHSY 72 Haudan CH 37 täyttö
  - CHSY 73 Haudan CH 37 rajapinta
- CH 57 Hauta
  - CHSY 108 Haudan CH 57 täyttö
  - CHSY 109 Haudan CH 57 rajapinta

- Keinotekoinen raja
- Yksiköiden raja
- Korkeusero
- Puu-/hiili-/luurantu
- Kivi
- Luu
- Naula
- Puu
- # Maatunut puu (puun paksuus/syyt/tms. epäselviä)
- Hauta jossa on jäänteitä arkkurakenteesta

0 1 m

II Iin Hamina T. Kallio-Seppä 2009	Kaivausalue C Hauta CH 37 1:10	
Mittausdokumentointi Terhi Tanska 24.6.2009	MUSEOVIRASTO, RAKENNUSHISTORIAN OSASTON ARKISTO, HELSINKI	
Puhtaaksi piirto: Terhi Tanska	Sturenkatu 4 PL 169 00511 Hki p. 09-40501	Hautakartta 35

Hautauksessa kaivettaessa havaitut luut:

kallo osissa

Pysyvät hampaat
alaleuka *yläleuka*



Maitohampaat
alaleuka *yläleuka*

Jälkityövaiheessa puhdistetut ja säilytetyt luut:

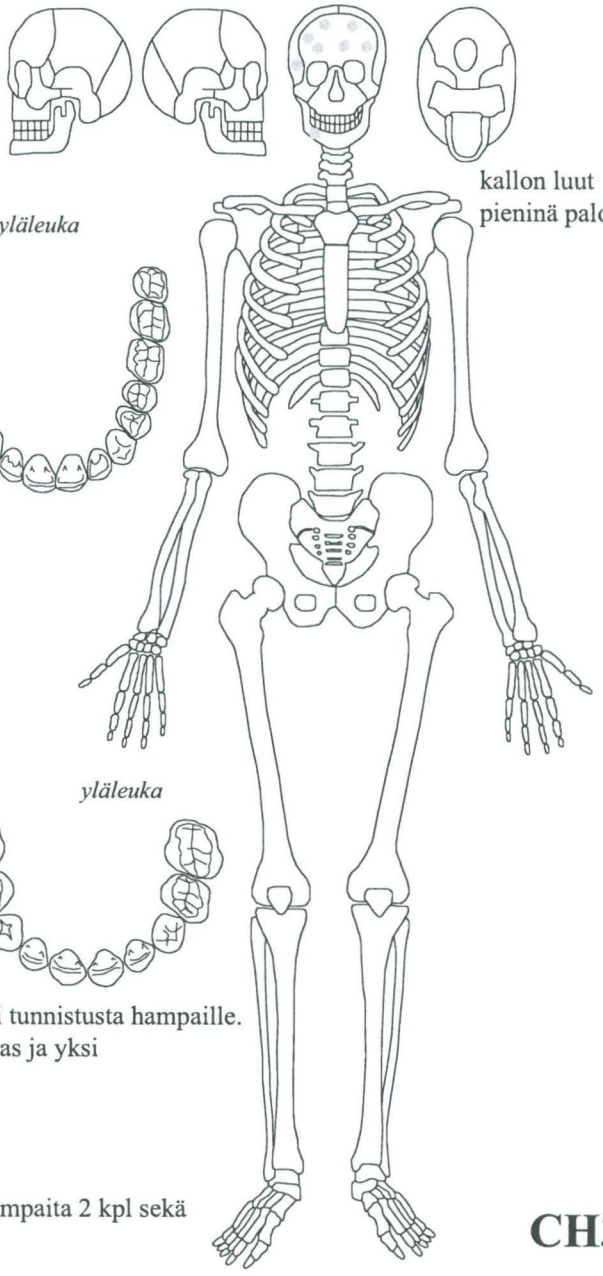

kallon luut
pieninä paloina

Pysyvät hampaat
alaleuka *yläleuka*

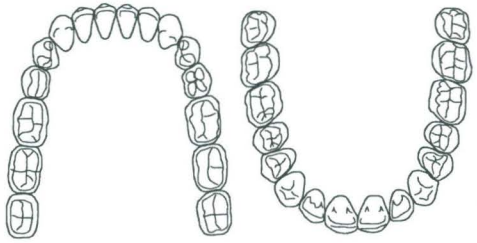

Maitohampaat
alaleuka *yläleuka*

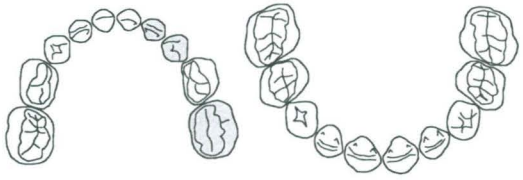

Alaleuka, jossa puhkeamattomia hampaita. Ei tunnistusta hampaille.
3 irtohammasta: 1 poskihammas, 1 välihammas ja yksi kulmahammas. Hampaat eivät kokonaisia.
Kuva viitteellinen.

Luissa kiinni arkun puuta.
Haudan täytössä irtoluina pala lantiota, irtohampaita 2 kpl sekä 8 palaa tunnistamatonta luuta.

CH37

IIN HAMINA 2009 pelastuskaivaus, MV/RHO **HAUTA: CH38**

TUNNUKSET
Hauta: CH38
Hautauksen maa-aines: CHSY74 punertava hiekkamaa
Arkku: ?
Hautauksen rajapinta: CHSY75
Muut mahdolliset tunnukset: -

SUKUPUOLEN JA IÄN ARVIOT
Sukupuoli: ? **Ikä:** ?

KAIVAUSTAPA lasta/kaivinkone/pensseli

SIJAINTITIEDOT
Kaivausalue/ruutu: dokumentoitu sijainti 106/52 (sijainnut myös ruudun 106/50 puolella)
Korkeus vainajan päältä: ?
Korkeus vainajan alta: 7,11 m mpy
Haudan päällä: CH32
Haudan alla: CSY3 pohjahiekka
Hautaa leikkasi: CH32 hautaus
Hauta leikkasi: CSY3 pohjahiekka

SÄILYNEISYYS JA MITAT
Hautauksen yleinen säilyneisyys: Hautauksesta säilynyt vain haudan itäinen pääty. Muu osa tuhoutunut CH32 hautauksen teon yhteydessä.
Luiden yleinen säilyneisyys: Lähes olematon, vain yksi oikean värttinäluun huonokuntoinen pala löydettiin.
Vainajan pituus: ?

HAUTAUSTAPA
Hautauksen suunta: itä-länsi
Vainajan suunta: ?
Hautausasento: ?
Kädet: ?
Jalat: ?
Pää: ?
Muuta: Hautauksella selkeät rajat, mutta vainajasta löydettiin kaivettaessa vain yksi luun pala.

LÖYDÖT -

NÄYTTEET
Maanäytteet: - **Luunäytteet: -**

VALOKUVAT
Digikuvat: 279, 280, 295, 296

HUOMIOT
Myöhempi hautaus CH32 tuhonnut suurimman osan hautauksesta ja vainajasta.



Kuva 126096:280. CH38 hautauksen itäpäädyn täyttömaan raja esillä.

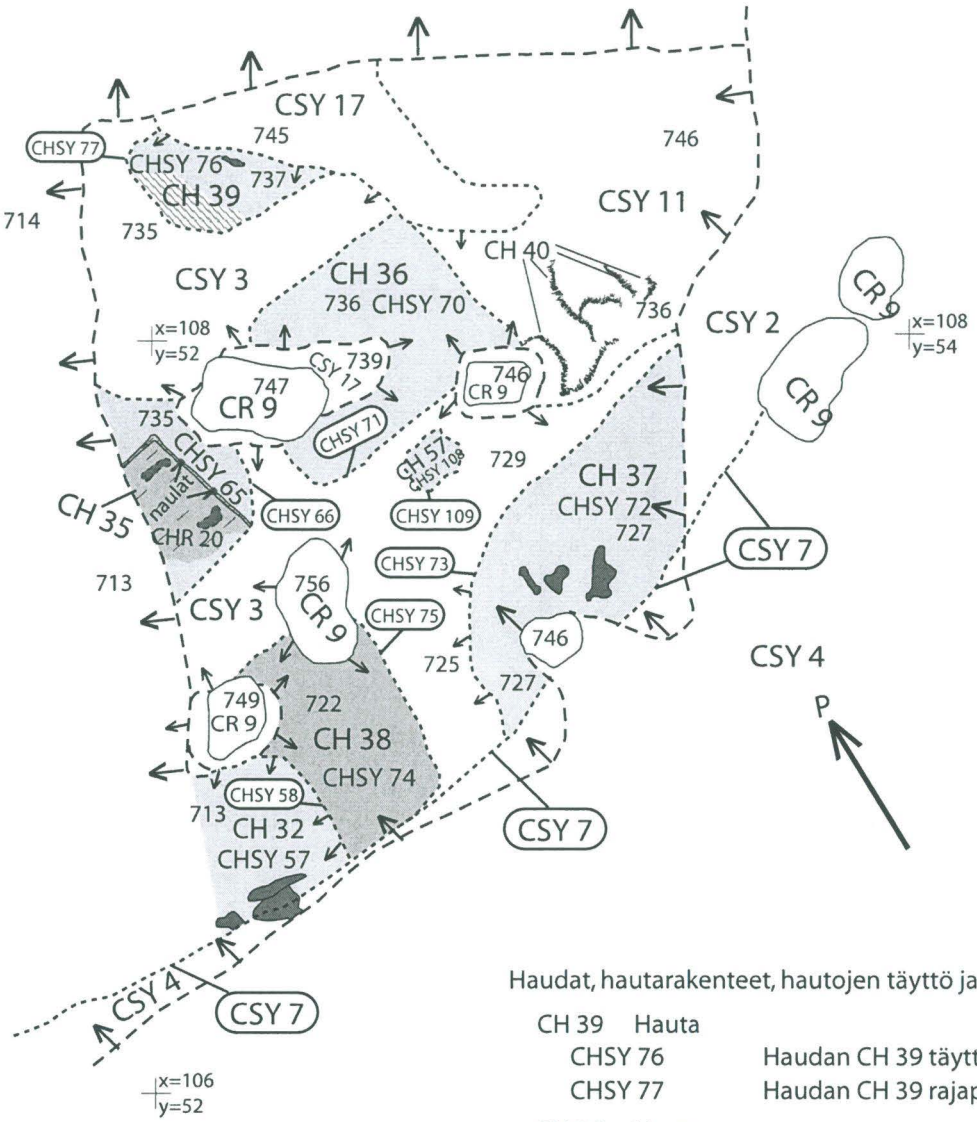

Keinotekoinen raja

Yksiköiden raja

Korkeusero

Maatunut puu (puun paksuus/syyt/tms. epäselviä)

Puu

Kivi

Luu

Puu-/hiili-/luurantu

Naula

Tummaa maata hautausten yhteydessä

Hauta jossa ei jälkiä arkkurakenteesta

Hauta jossa on jäänteitä arkkurakenteesta

Haudat, hautarakenteet, hautojen täyttö ja rajapinnat:

CH 39 Hauta	
CHSY 76	Haudan CH 39 täyttö
CHSY 77	Haudan CH 39 rajapinta
CH 36 Hauta	
CHSY 70	Haudan CH 36 täyttö
CHSY 71	Haudan CH 36 rajapinta
CH 35 Hauta	
CHR 20	Haudan CH 35 arkku
CHSY 65	Haudan CH 35 täyttö
CHSY 66	Haudan CH 35 rajapinta
CH 32 Hauta	
CHSY 57	Haudan CH 32 täyttö
CHSY 58	Haudan CH 32 rajapinta
CH 38 Hauta	
CHSY 74	Haudan CH 38 täyttö
CHSY 75	Haudan CH 38 rajapinta
CH 37 Hauta	
CHSY 72	Haudan CH 37 täyttö
CHSY 73	Haudan CH 37 rajapinta
CH 57 Hauta	
CHSY 108	Haudan CH 57 täyttö
CHSY 109	Haudan CH 57 rajapinta

Stratigrafiset yksiköt ja rajapinnat:

CSY 2	Likamaa
CSY 3	Puhdas pohjahiekka
CSY 4	Viemäri-/vesijohtokaivannon täyttömaa
CSY 7	Viemäri-/vesijohtokaivannon CSY 4 rajapinta
CSY 11	Punertava hiekka
CSY 17=CSY 40	Hiekkamaa

0 1 m

II Iin Hamina T. Kallio-Seppä 2009	Kaivausalue C Hauta CH 38 1:20
Mittausdokumentointi Terhi Tanska 22.6.2009	MUSEOVIRASTO, RAKENNUSHISTORIAN OSASTON ARKISTO, HELSINKI
Puhtaaksi piirto: Terhi Tanska	Sturenkatu 4 PL 169 00511 Hki p. 09-40501 Hautakartta 36

Hautauksessa kaivettaessa havaitut luut:

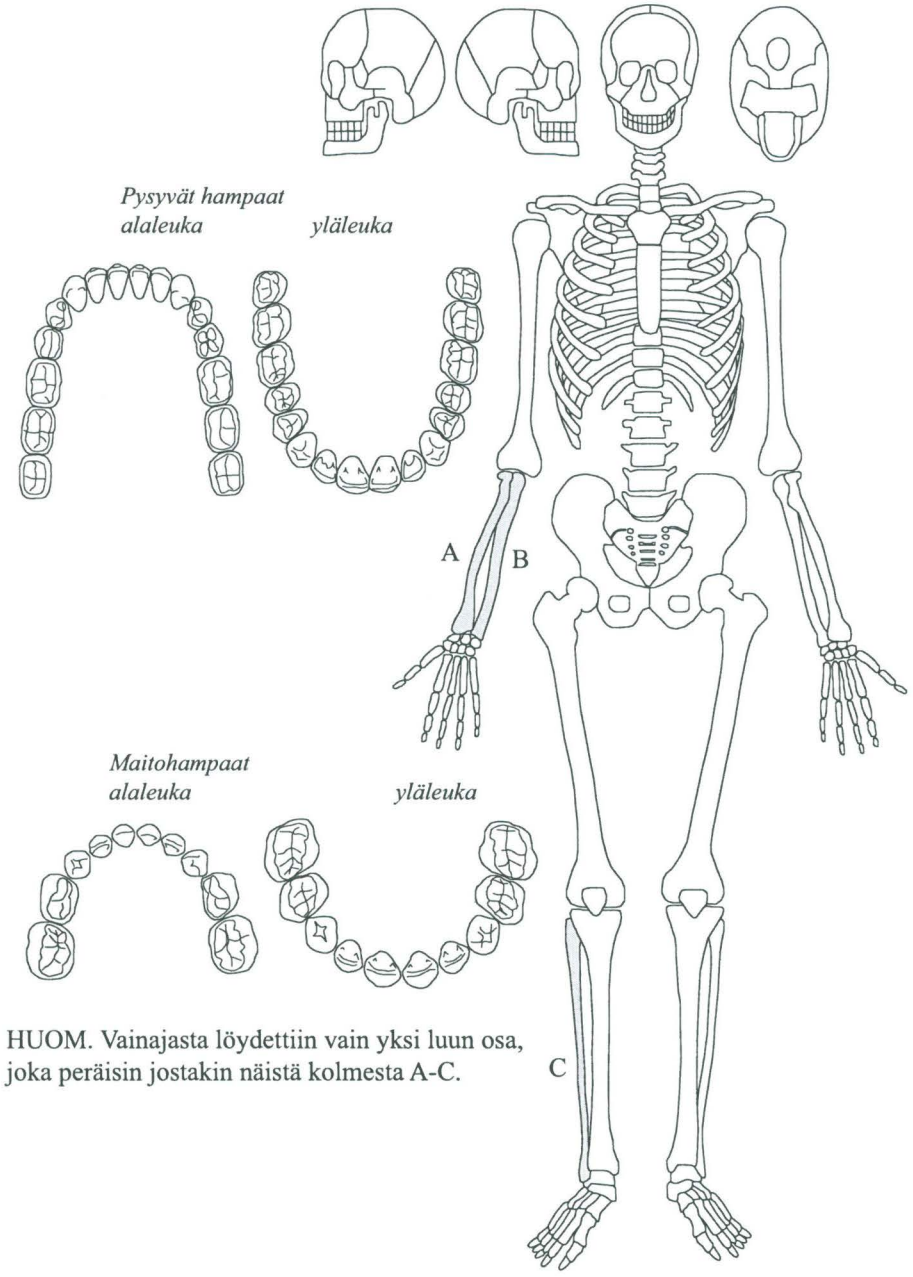

HUOM. Vainajasta löydettiin vain yksi luun osa, joka peräisin jostakin näistä kolmesta A-C.

Jälkityövaiheessa puhdistetut ja säilytetyt luut:

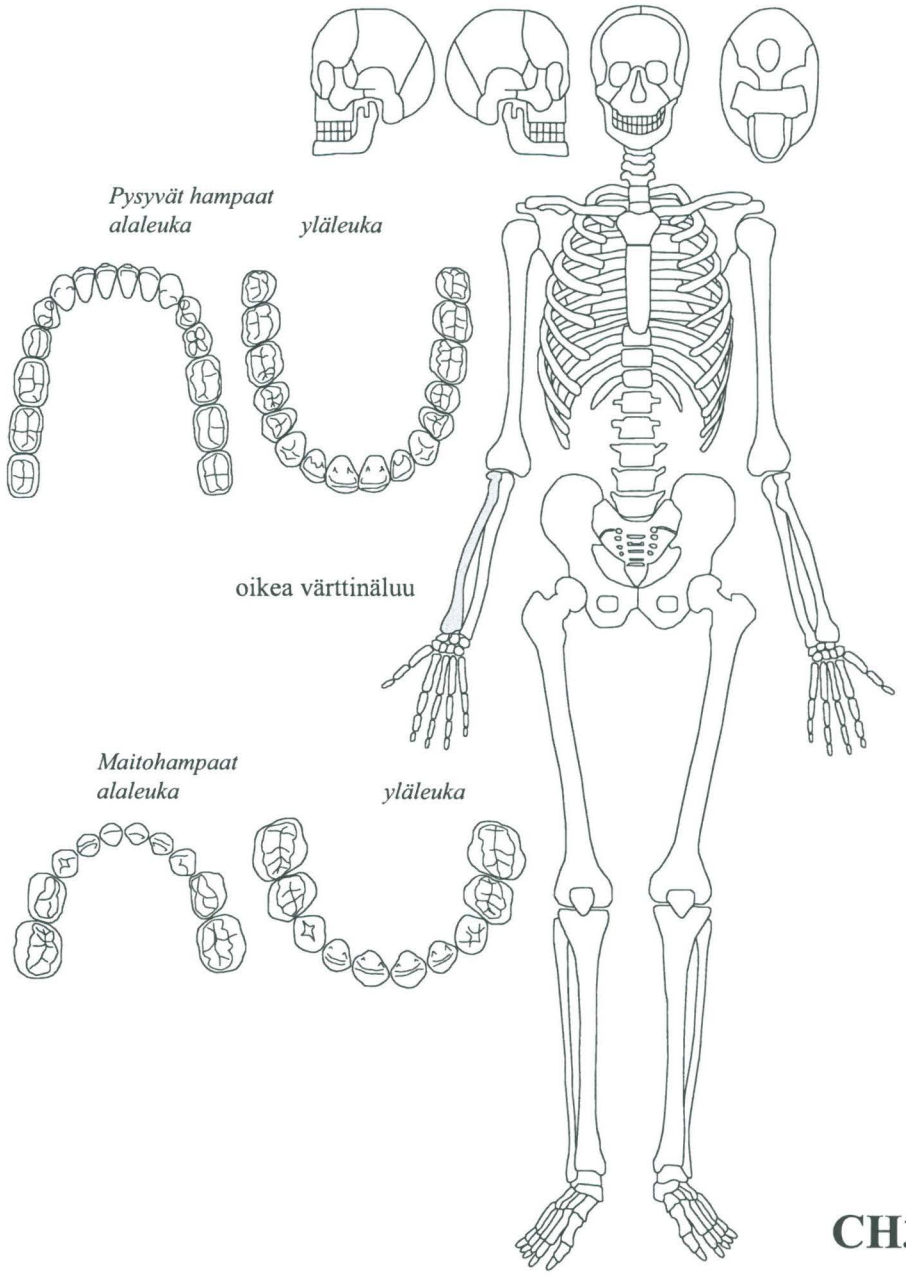

CH38

IIN HAMINA 2009 pelastuskaivaus, MV/RHO **HAUTA: CH39**

TUNNUKSET
Hauta: CH39
Hautauksen maa-aines: CHSY76 punertava hiekka, jossa savea
Arkku: CHR21 erottui tummana hiiltyneenä maa-alueena vainajan rintakehän alla
Hautauksen rajapinta: CHSY77
Muut mahdolliset tunnukset: -

SUKUPUOLEN JA IÄN ARVIOT
Sukupuoli: mies **Ikä:** noin 55-vuotias
Perustelut arvioille: (J-AJ)
Sukupuoli: Leuka jykevä, nivelkulma suora, hampaat suhteellisen suuret.
Ikä: Hampaiden kuluminen.

KAIVAUSTAPA kaivinkone/lasta/pensseli

SIJAINTITIEDOT
Kaivausalue/ruutu: 108/52
Korkeus vainajan päältä: 7,38–7,35 m mpy
Korkeus vainajan alta: 7,31 m mpy (leuka ja lantio)
Haudan päällä: CSY17=CSY40, CSY11
Haudan alla: CSY3 pohjahiekka
Hautaa leikkasi: ?
Hauta leikkasi: CSY3 pohjahiekka

SÄILYNEISYYS JA MITAT
Hautauksen yleinen säilyneisyys: Hautauksesta dokumentoitiin hautauksen ja vainajan läntinen osa lantiosta ylöspäin. Alaosa tuhoutui arkeologisissa tutkimuksissa koneellisessa kaivussa.
Luiden yleinen säilyneisyys: Vaihteleva. Kämmenen luut suhteellisen hyväkuntoisia, rintakehän alueen luut pitkälle maatuneet.
Vainajan pituus: ?

HAUTAUSTAPA
Hautauksen suunta: itä-länsi
Vainajan suunta: 270°
Hautausasento: selällään
Kädet: Oikea käsi käännetty vatsalle. Vasemman kämmenen luita vainajan pään tasolla pään oikealla puolella. Vasemman käden pitkiä luita ei tavattu, mutta käsi kulkenut mahdollisesti vainajan yläkehon ylitse niin, että vasemman kämmenen luut vainajan pään oikealla puolella. (Kämmenen luut voivat myös jollain todennäköisyydellä olla myös peräisin jostain toisesta vainajasta.)
Jalat: -
Pää: Kallo pieninä palasina, hampaita tallessa. Asento epäselvä.
Muuta: Vainajan rintakehä ja oikea käsi luonnollisessa asennossa, pää ja vasemman kämmenen luut epäluonnollisessa asennossa.

LÖYDÖT -

NÄYTTEET
Maanäytteet: - **Luunäytteet: -**

VALOKUVAT
Digikuvat: 295, 296

HUOMIOT



Kuva 126096:295.

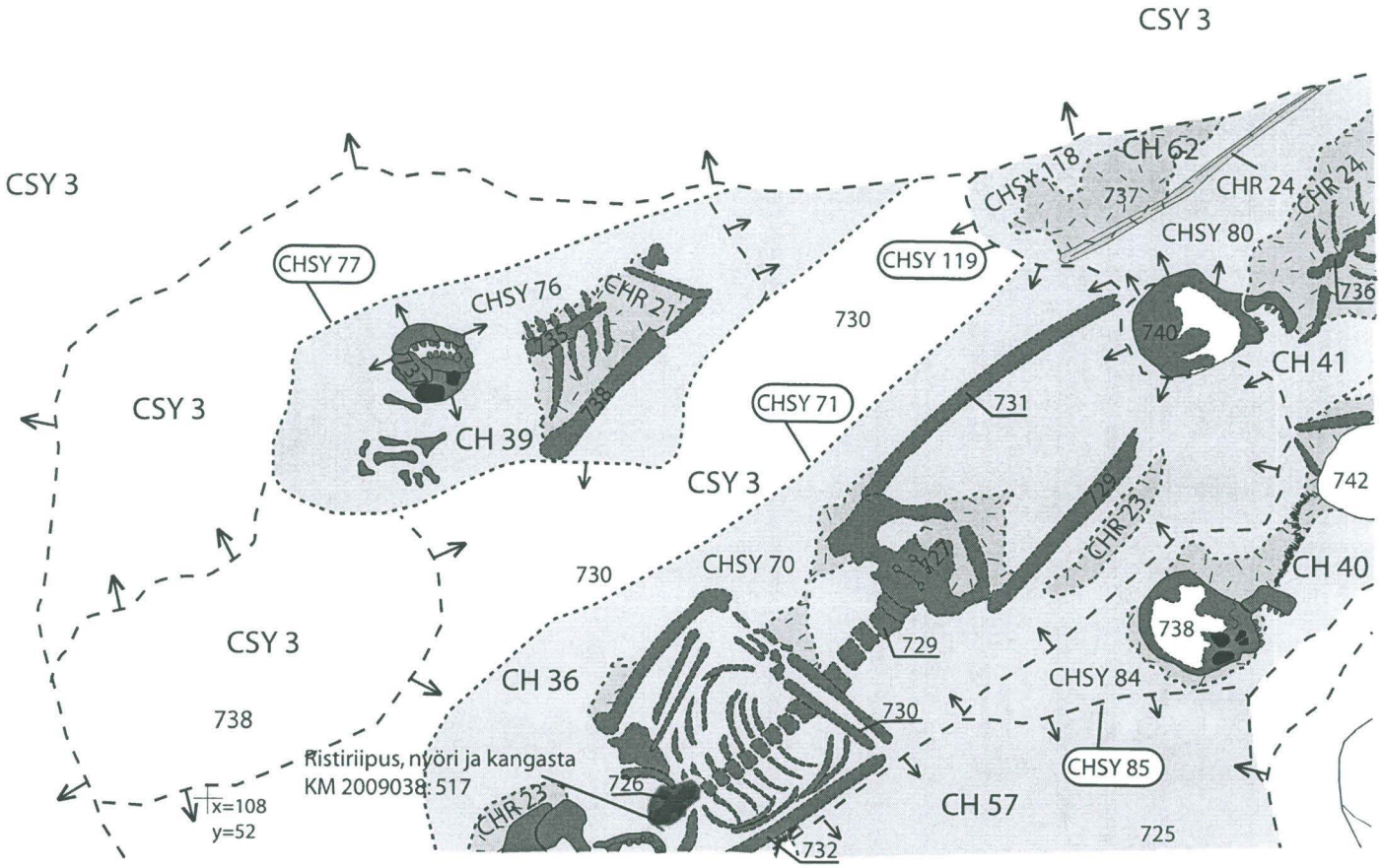

Stratigrafiset yksiköt ja rajapinnat:

CSY 3 Puhdas pohjahiekka
CSY 4 Viemäri-/vesijohtokaivannon täyttö
CSY 7 Yksikön CSY 4 rajapinta

Haudat, hautarakenteet, hautojen täyttö ja rajapinnat:

CH 36 Hauta
- CHR 23 Haudan CH 36 arkku
- CHSY 70 Haudan CH 36 täyttö
- CHSY 71 Haudan CH 36 rajapinta

CH 39 Hauta
- CHR 21 Haudan CH 39 arkku
- CHSY 76 Haudan CH 39 täyttö
- CHSY 77 Haudan CH 39 rajapinta

CH 40 Hauta
- CHR 22 Haudan CH 40 arkku
- CHSY 84 Haudan CH 40 täyttö
- CHSY 85 Haudan CH 40 rajapinta

CH 41 Hauta
- CHR 24 Haudan CH 41 arkku
- CHSY 80 Haudan CH 41 täyttö
- CHSY 81 Haudan CH 41 rajapinta

CH 57 Hauta
- CHSY 108 Haudan CH 57 täyttö
- CHSY 109 Haudan CH 57 rajapinta

CH 62 Hauta
- CHSY 118 Haudan CH 62 täyttö
- CHSY 119 Haudan CH 62 rajapinta

Keinotekoinen raja
Yksiköiden raja
Korkeusero
Puu-/hiili-/luurantu
Kivi
Luu
Naula
Puu
Maatunut puu (puun paksuus/syyt/tms. epäselviä)
Hauta jossa on jäänteitä arkkurakenteesta

0 1 m

II Iin Hamina T. Kallio-Seppä 2009	Kaivausalue C Hauta CH 39 1:10
Mittausdokumentointi Terhi Tanska 24.6.2009 Puhtaaksi piirto: Terhi Tanska	MUSEOVIRASTO, RAKENNUSHISTORIAN OSASTON ARKISTO, HELSINKI Sturenkatu 4 PL 169 00511 Hki p. 09-40501 Hautakartta 37

Hautauksessa kaivettaessa havaitut luut:

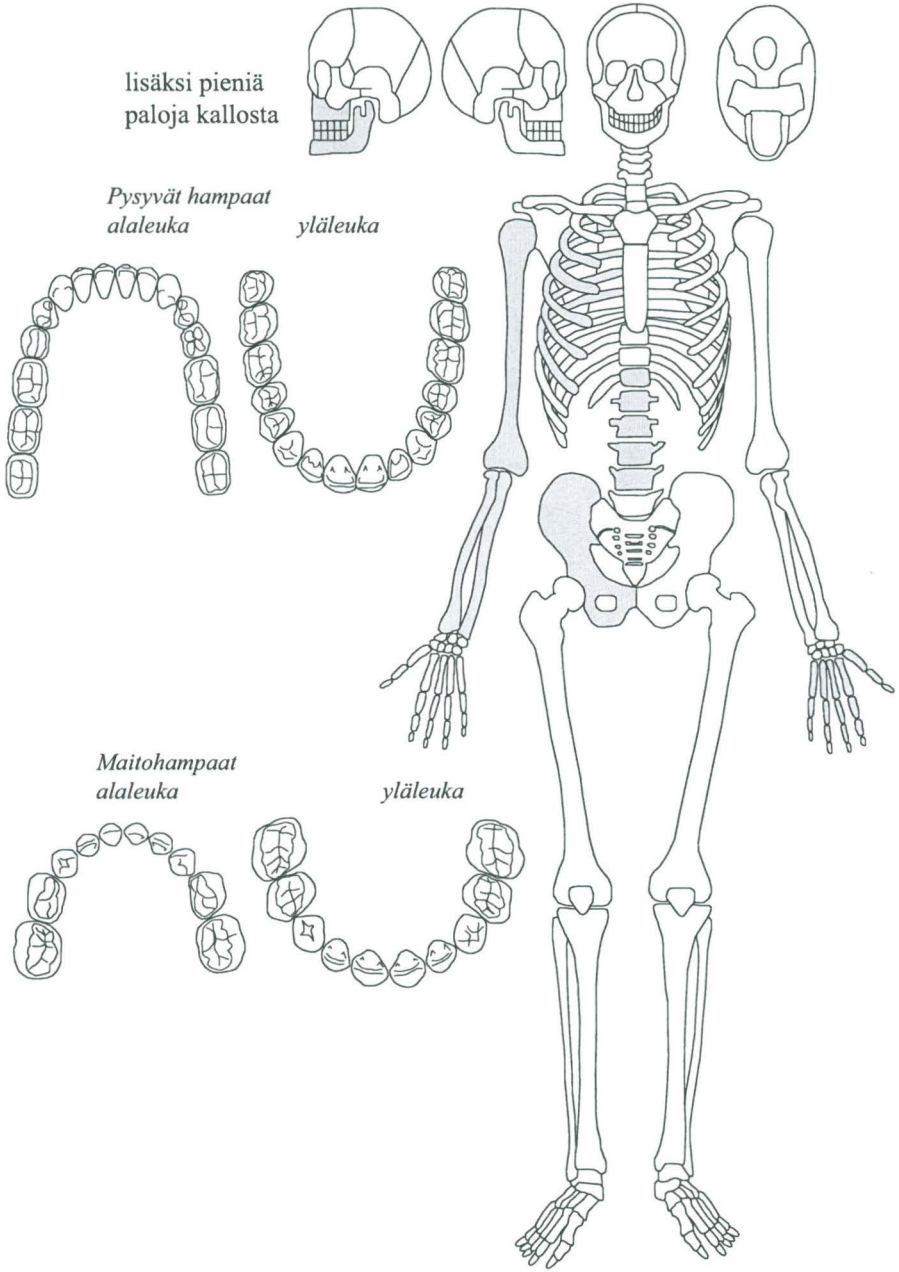

Jälkityövaiheessa puhdistetut ja säilytetyt luut:

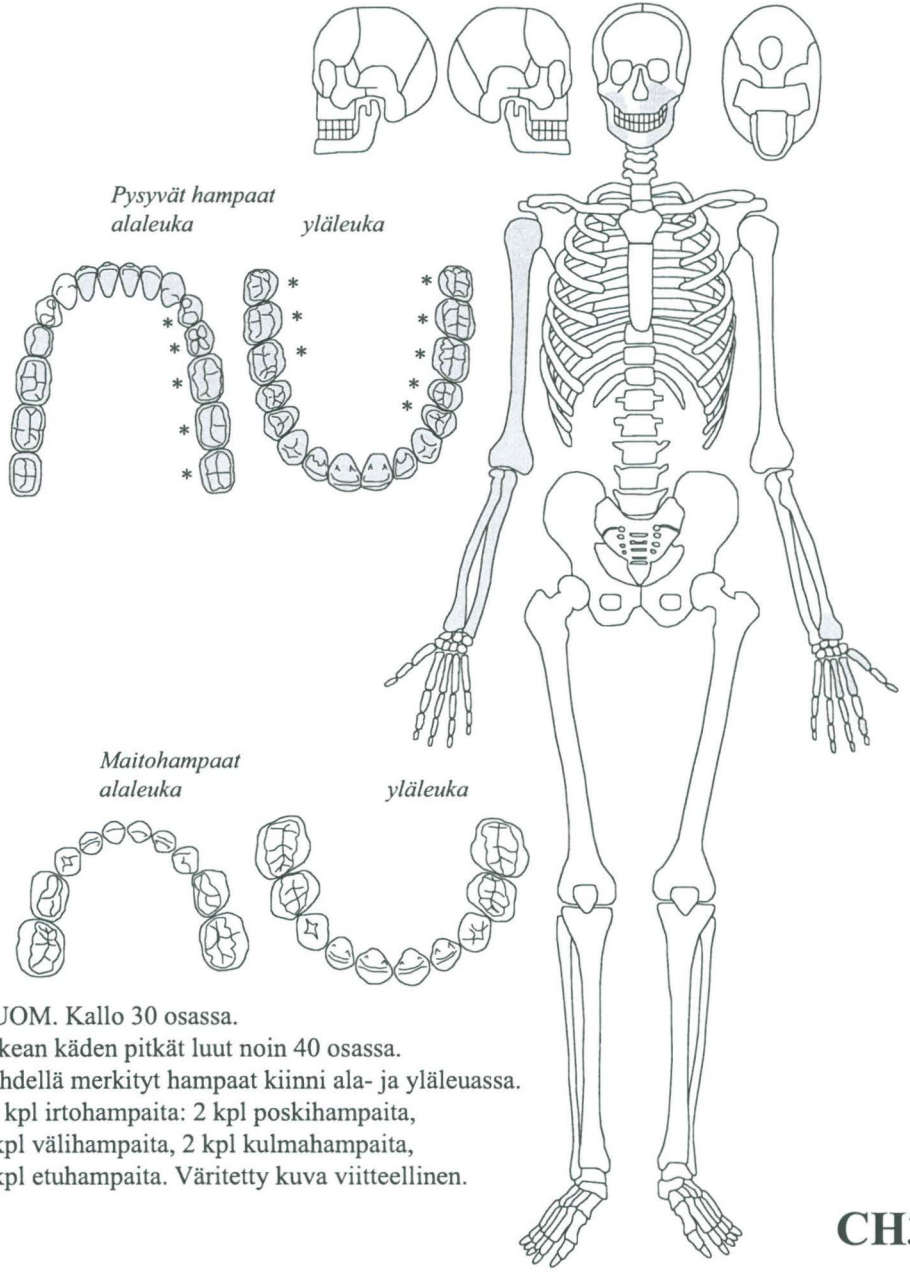

HUOM. Kallo 30 osassa.
Oikean käden pitkät luut noin 40 osassa.
Tähdellä merkityt hampaat kiinni ala- ja yläleuassa.
16 kpl irtohampaita: 2 kpl poskihampaita,
4 kpl välihampaita, 2 kpl kulmahampaita,
8 kpl etuhampaita. Väritetty kuva viitteellinen.

CH39

IIN HAMINA 2009 pelastuskaivaus, MV/RHO **HAUTA: CH40**

TUNNUKSET
Hauta: CH40
Hautauksen maa-aines: CHSY78 punertava hiekkamaa
Arkku: CHR22
Hautauksen rajapinta: CHSY79
Muut mahdolliset tunnukset: -

SUKUPUOLEN JA IÄN ARVIOT
Sukupuoli: nainen **Ikä:** aikuinen
Perustelut arvioille: (J-AJ & TH)
Sukupuoli: Leuan koon ja muodon perusteella nainen.
Ikä: Hampaiden kuluneisuuden mukaan +30-vuotias.

KAIVAUSTAPA lasta/lapio/pensseli

SIJAINTITIEDOT
Kaivausalue/ruutu: 108/52, 108/54
Korkeus vainajan päältä: 7,38 m mpy (kallo)
Korkeus vainajan alta: 7,28 m mpy (kallo), 7,30 m mpy (keskivartalo)
Haudan päällä: CSY11, CR9
Haudan alla: CH57, CH36, CSY3 pohjahiekka
Hautaa leikkasi: ?
Hauta leikkasi: CH57, CH36

SÄILYNEISYYS JA MITAT
Hautauksen yleinen säilyneisyys: Päällimmäisiä hautauksia alueella. Sijaitsi aivan kaivausalueen reunassa, joten ei kaivettu aivan kokonaan esille.
Luiden yleinen säilyneisyys: Heikko. Talteen saatiin vain osia kallosta.
Vainajan pituus: ?

HAUTAUSTAPA
Hautauksen suunta: itä-länsi
Vainajan suunta: 270°
Hautausasento: selällään?
Kädet: vasen käsi rinnalla
Jalat: ?
Pää: kasvot kääntyneet oikealle
Muuta:
Kivet: Vainajan rintakehän päällä suurehko (10–15 cm halk.) kivi. Kiven yläpinnan korkeus 7,42 m mpy.
Arkku: Arkun pohjaa säilynyt vainajan pään, keskivartalon ja jalkojen alla 1–2 cm paksuudelta. Erottui hiiltyneen mustana alueena.

LÖYDÖT –

NÄYTTEET
Maanäytteet: - **Luunäytteet: -**

VALOKUVAT
Digikuvat: 279, 280, 295, 296, 305–307, 318–320

HUOMIOT
Hautauksen täytemaassa irtonaisia leuan luita ja hampaita, jotka kuuluvat lapselle.



Kuva 126096:305.

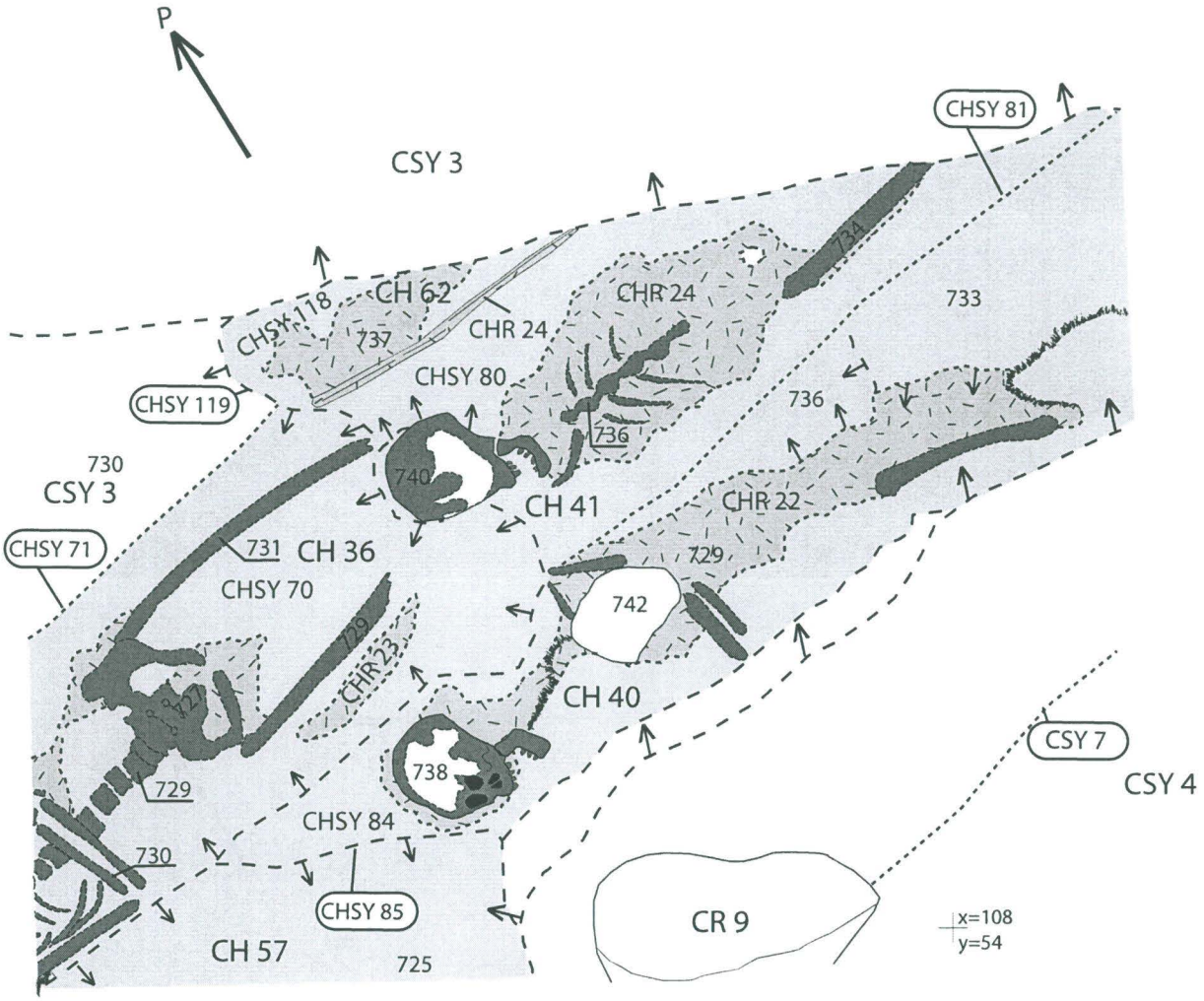

Haudat, hautarakenteet, hautojen täyttö ja rajapinnat:

CH 36 Hauta
- CHR 23 Haudan CH 36 arkku
- CHSY 70 Haudan CH 36 täyttö
- CHSY 71 Haudan CH 36 rajapinta

CH 39 Hauta
- CHR 21 Haudan CH 39 arkku
- CHSY 76 Haudan CH 39 täyttö
- CHSY 77 Haudan CH 39 rajapinta

CH 40 Hauta
- CHR 22 Haudan CH 40 arkku
- CHSY 84 Haudan CH 40 täyttö
- CHSY 85 Haudan CH 40 rajapinta

CH 41 Hauta
- CHR 24 Haudan CH 41 arkku
- CHSY 80 Haudan CH 41 täyttö
- CHSY 81 Haudan CH 41 rajapinta

CH 57 Hauta
- CHSY 108 Haudan CH 57 täyttö
- CHSY 109 Haudan CH 57 rajapinta

CH 62 Hauta
- CHSY 118 Haudan CH 62 täyttö
- CHSY 119 Haudan CH 62 rajapinta

Kivi
Luu
Naula
Puu
Maatunut puu (puun paksuus/syyt/tms. epäselviä)
Hauta jossa on jäänteitä arkkurakenteesta

Keinotekoinen raja
Yksiköiden raja
Korkeusero
Puu-/hiili-/luurantu

Stratigrafiset yksiköt ja rajapinnat:
- CSY 3 Puhdas pohjahiekka
- CSY 4 Viemäri-/vesijohtokaivannon täyttö
- CSY 7 Yksikön CSY 4 rajapinta

0 1 m

II Iin Hamina T. Kallio-Seppä 2009	Kaivausalue C Hauta CH 40 1:10
Mittausdokumentointi Terhi Tanska 24.6.2009	MUSEOVIRASTO, RAKENNUSHISTORIAN OSASTON ARKISTO, HELSINKI
Puhtaaksi piirto: Terhi Tanska	Sturenkatu 4 PL 169 00511 Hki p. 09-40501 Hautakartta 38

Hautauksessa kaivettaessa havaitut luut:

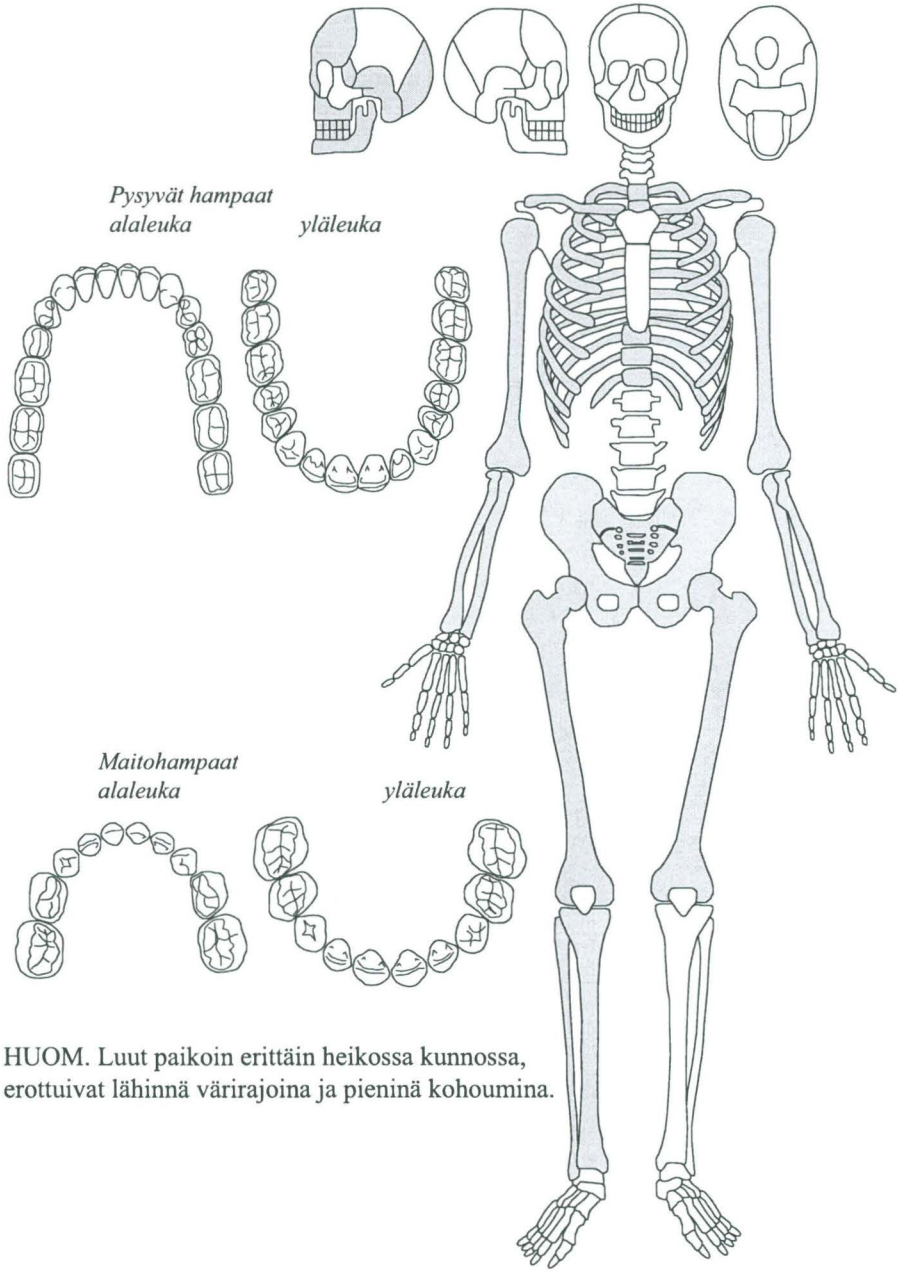

HUOM. Luut paikoin erittäin heikossa kunnossa, erottuivat lähinnä värirajoina ja pieninä kohoumina.

Jälkityövaiheessa puhdistetut ja säilytetyt luut:

Hampaat todennököisesti peräisin kahdelta eri vainajalta.

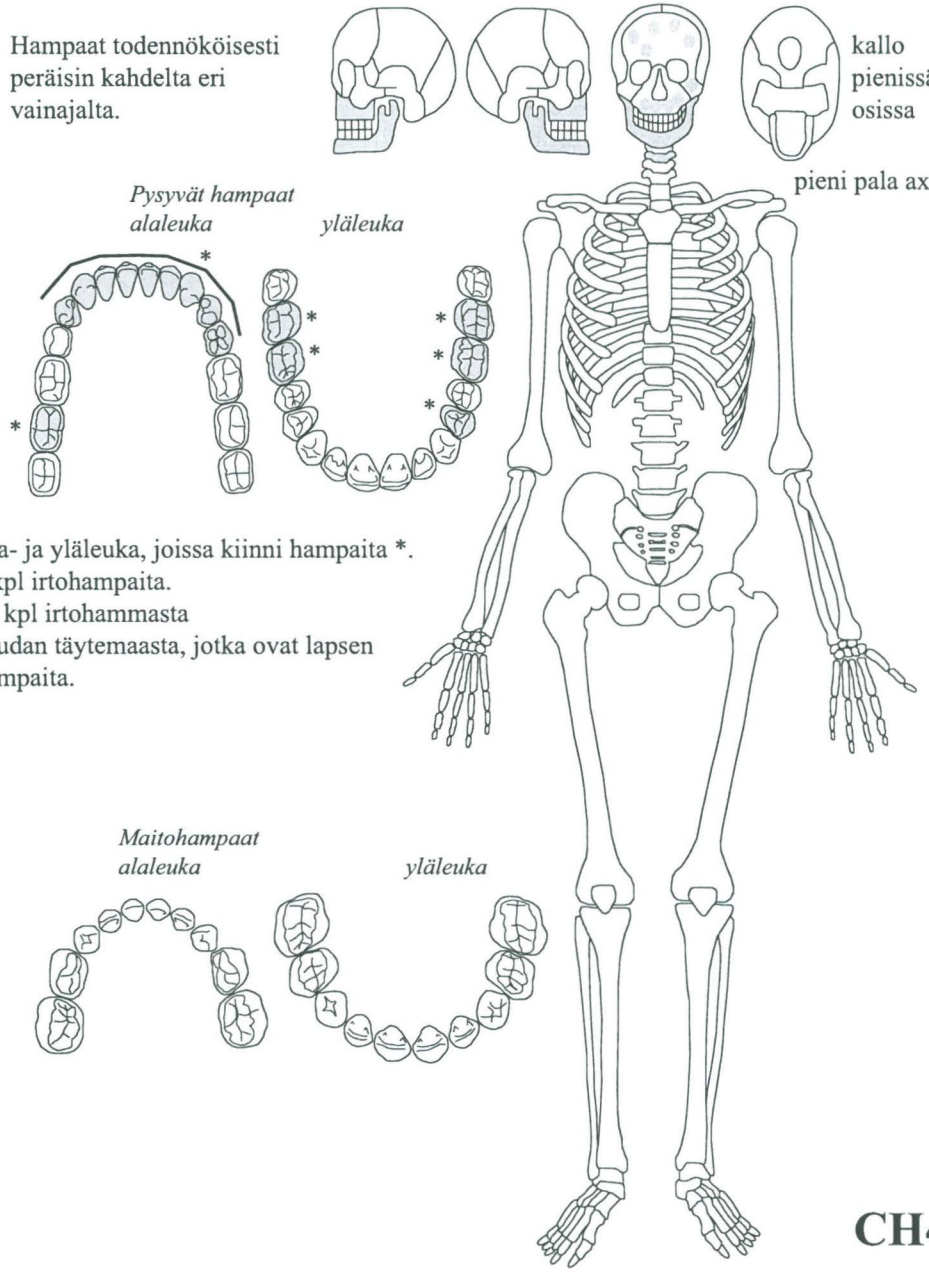

Ala- ja yläleuka, joissa kiinni hampaita *.
7 kpl irtohampaita.
15 kpl irtohammasta
haudan täytemaasta, jotka ovat lapsen hampaita.

CH40

IIN HAMINA 2009 pelastuskaivaus, MV/RHO **HAUTA: CH41**

TUNNUKSET
Hauta: CH41
Hautauksen maa-aines: CHSY80 punertava hiekka
Arkku: CHR24
Hautauksen rajapinta: CHSY81
Muut mahdolliset tunnukset: -

SUKUPUOLEN JA IÄN ARVIOT
Sukupuoli: ei voi määritellä **Ikä:** lapsi, 8–10-vuotias
Perustelut arvioille: (J-AJ)
Ikä: Hampaiden puhkeamisen perusteella 8–10-vuotias.

KAIVAUSTAPA lasta/pensseli

SIJAINTITIEDOT
Kaivausalue/ruutu: 108/52–54
Korkeus vainajan päältä: 7,40–7,34 m mpy
Korkeus vainajan alta: 7, 34 m mpy (pää), 7,31 (keskivartalo)
Haudan päällä: CSY11
Haudan alla: CH36, CH62
Hautaa leikkasi: ?
Hauta leikkasi: CH36, CH62

SÄILYNEISYYS JA MITAT
Hautauksen yleinen säilyneisyys: Hautauksen ja vainajan itäpuoleiset osat tuhoutuneet.
Luiden yleinen säilyneisyys: Kallon luut säilyneet kohtalaisen hyvin, muuten pitkälle maatuneet. Rintakehän luut erottuivat pieninä kohoumina arkun pohjan päällä.
Vainajan pituus: ?

HAUTAUSTAPA
Hautauksen suunta: itä-länsi
Vainajan suunta: 270°
Hautausasento: selällään
Kädet: -
Jalat: -
Pää: kasvot kääntyneet oikealle
Muuta: Arkun pohjaa säilynyt vainajan pään ja keskivartalon alapuolella.

LÖYDÖT
- Piin palanen
- Palanutta luuta 5,9 g

NÄYTTEET
Maanäytteet: - **Luunäytteet: -**

VALOKUVAT
Digikuvat: 279, 280, 295, 296, 305–307

HUOMIOT



Kuva 126096:305.

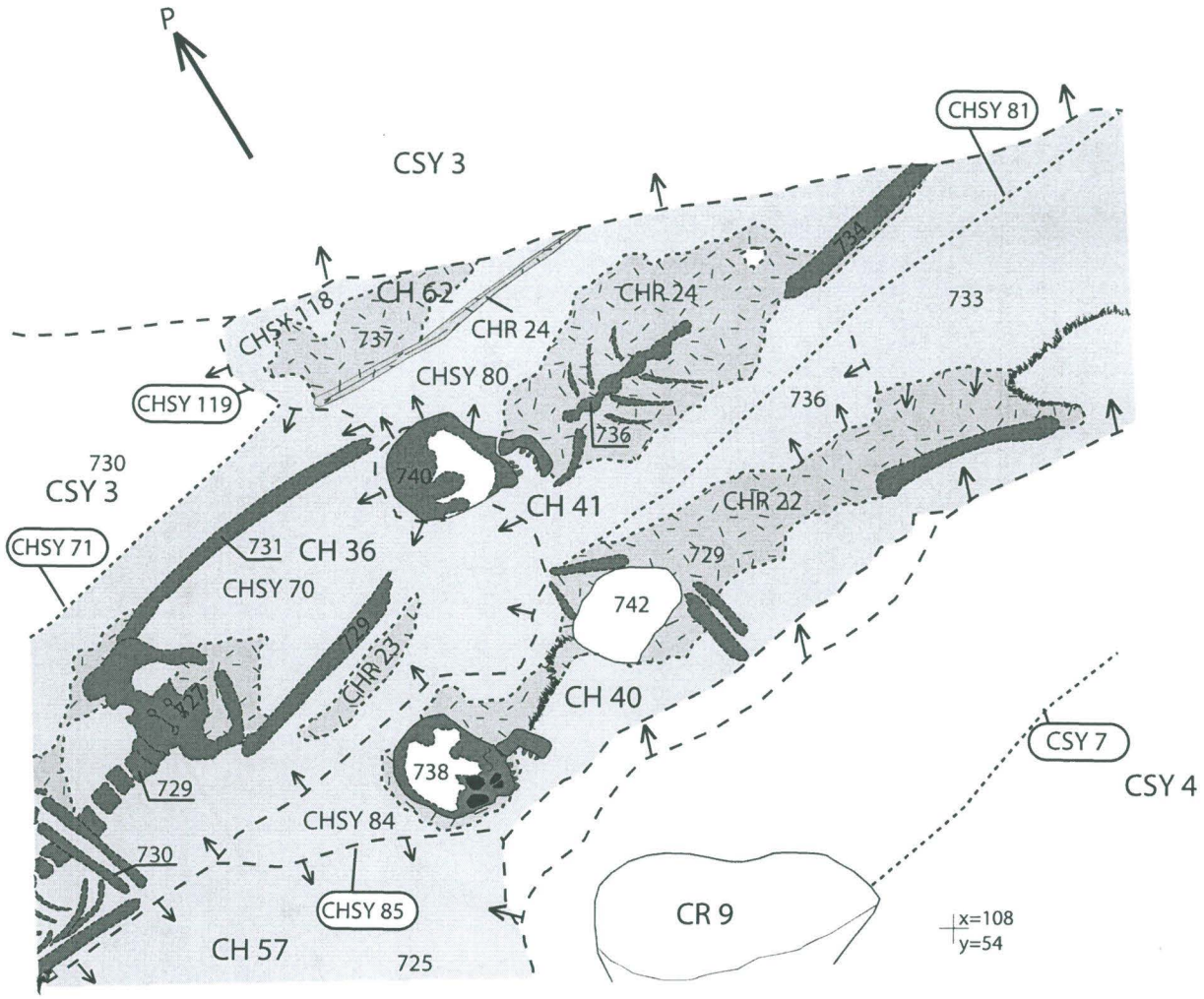

Haudat, hautarakenteet, hautojen täyttö ja rajapinnat:

CH 36 Hauta
- CHR 23 Haudan CH 36 arkku
- CHSY 70 Haudan CH 36 täyttö
- CHSY 71 Haudan CH 36 rajapinta

CH 39 Hauta
- CHR 21 Haudan CH 39 arkku
- CHSY 76 Haudan CH 39 täyttö
- CHSY 77 Haudan CH 39 rajapinta

CH 40 Hauta
- CHR 22 Haudan CH 40 arkku
- CHSY 84 Haudan CH 40 täyttö
- CHSY 85 Haudan CH 40 rajapinta

CH 41 Hauta
- CHR 24 Haudan CH 41 arkku
- CHSY 80 Haudan CH 41 täyttö
- CHSY 81 Haudan CH 41 rajapinta

CH 57 Hauta
- CHSY 108 Haudan CH 57 täyttö
- CHSY 109 Haudan CH 57 rajapinta

CH 62 Hauta
- CHSY 118 Haudan CH 62 täyttö
- CHSY 119 Haudan CH 62 rajapinta

Kivi
Luu
Naula
Puu
Maatunut puu (puun paksuus/syyt/tms. epäselviä)
Hauta jossa on jäänteitä arkkurakenteesta

Keinotekoinen raja
Yksiköiden raja
Korkeusero
Puu-/hiili-/luurantu

Stratigrafiset yksiköt ja rajapinnat:
- CSY 3 Puhdas pohjahiekka
- CSY 4 Viemäri-/vesijohtokaivannon täyttö
- CSY 7 Yksikön CSY 4 rajapinta

0 1 m

II Iin Hamina T. Kallio-Seppä 2009	Kaivausalue C Hauta CH 41 1:10
Mittausdokumentointi Terhi Tanska 24.6.2009	MUSEOVIRASTO, RAKENNUSHISTORIAN OSASTON ARKISTO, HELSINKI
Puhtaaksi piirto: Terhi Tanska	Sturenkatu 4 PL 169 00511 Hki p. 09-40501 Hautakartta 39

Hautauksessa kaivettaessa havaitut luut:

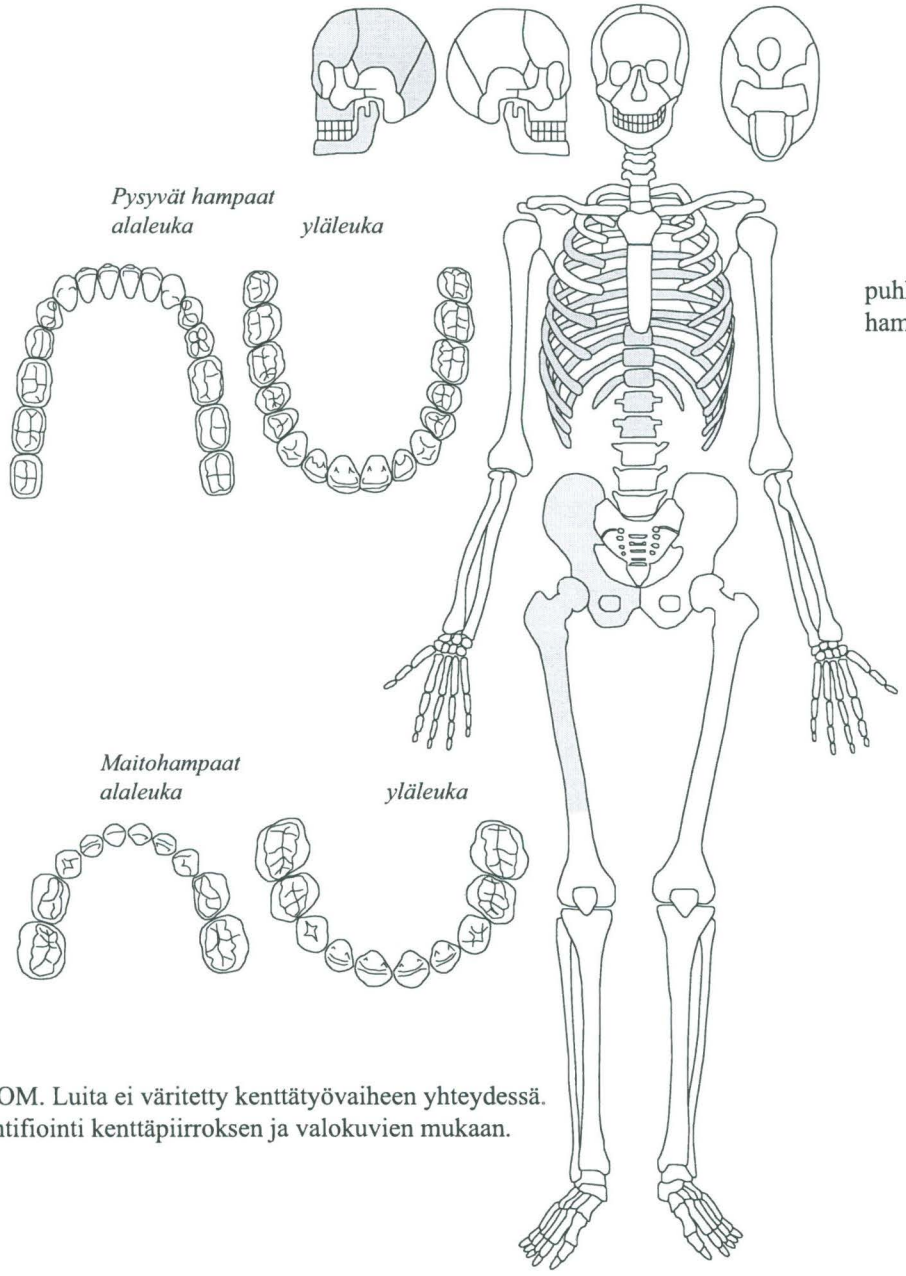

HUOM. Luita ei väritetty kenttätyövaiheen yhteydessä.
Identifiointi kenttäpiirroksen ja valokuvien mukaan.

Jälkityövaiheessa puhdistetut ja säilytetyt luut:

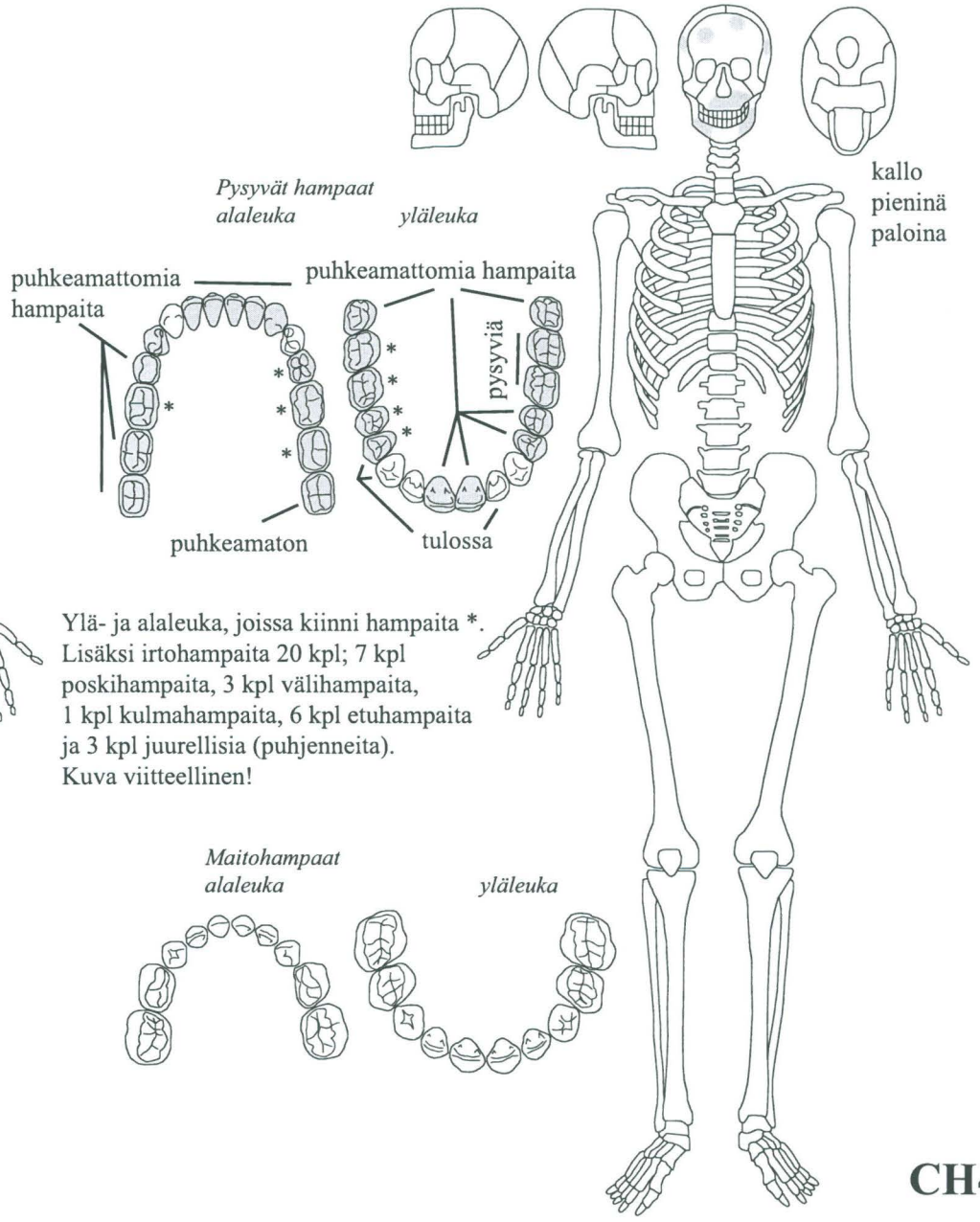

Ylä- ja alaleuka, joissa kiinni hampaita *.
Lisäksi irtohampaita 20 kpl; 7 kpl
poskihampaita, 3 kpl välihampaita,
1 kpl kulmahampaita, 6 kpl etuhampaita
ja 3 kpl juurellisia (puhjenneita).
Kuva viitteellinen!

CH41

IIN HAMINA 2009 pelastuskaivaus, MV/RHO **HAUTA: CH42**

TUNNUKSET
Hauta: CH42
Hautauksen maa-aines: CHSY82 hiekkamaa, jossa savea, hiiltä ja pari isompaa palamatonta kiveä
Arkku: CHR28 arkku selkeärajainen
Hautauksen rajapinta: CHSY83
Muut mahdolliset tunnukset: -

SUKUPUOLEN JA IÄN ARVIOT
Sukupuoli: ? **Ikä:** aikuinen
Ikä: Vainajan koon perusteella aikuinen

KAIVAUSTAPA lasta/pensseli

SIJAINTITIEDOT
Kaivausalue/ruutu: 102/56–58
Korkeus vainajan päältä: 7,28–7,22 m mpy
Korkeus vainajan alta: 7,21 m mpy (kallo), 7,18 m mpy (jalat)
Haudan päällä: CSY78, CSY76, CSY77, CSY73
Haudan alla: CH55, CH54, CSY3 pohjahiekka
Hautaa leikkasi: CSY73/CSY74 viemärikaivanto ja täytemaa
Hauta leikkasi: CH55, CH54

SÄILYNEISYYS JA MITAT
Hautauksen yleinen säilyneisyys: Hautauksen itäinen pääty jäi kaivamattomaan kaivausalue C:n itälaajennuksen itäprofiiliin, mutta oletettavasti ei jatkunut pitkälle, koska pian vastassa oli viemärikaivanto CSY73, joka tuhonnut kerrokset. Vainajan jalat näkyvät profiilipiirroksessa.
Luiden yleinen säilyneisyys: Suurimmat luut jokseenkin hyvässä kunnossa, pienemmät jo osin maatuneet.
Vainajan pituus: ?

HAUTAUSTAPA
Hautauksen suunta: itä-länsi
Vainajan suunta: 270°
Hautausasento: selällään
Kädet: Vasen käsi käännettynä alavatsalle. Oikea käsi suorana vartalon vieressä.
Jalat: Vierekkäin suorana. Jalkaterät jatkuivat itäprofiiliin.
Pää: kasvot kääntyneet vasemmalle (pohjoiseen)
Muuta:
Täyttömaan luut: Vainajan päällä/täyttömaassa kaksi irrallista kalloa (nrot 1 ja 2), joiden katsottiin kuuluvan mahdollisesti hautaa kaivettaessa osittain tuhotuille CH54 (nro 2) ja CH55 (nro 1) vainajille, jotka kaivettiin esiin päättöminä. Lisäksi haudan täyttömaasta nostettiin myös muita irtoluita.
Arkku: Arkun reunat korkeat ja selkeästi erottuvat länsi- ja pohjoissivuilla. Itäpääty tuhoutunut viemärikaivannon kaivun yhteydessä. Arkun leveys noin 40–50 cm ja dokumentoitu pituus 165 cm. Arkku jatkui vielä itään päin. Muodoltaan suorakulmainen. Myös arkun pohjalaudoitusta jäljellä. Arkun länsipäädyssä kaksi naulaa.
Vainaja: Vainajan selkäranka selvästi mutkalla ja lantio vinossa jalkoihin nähden.

Kivet hautauksessa: Kivi suoraan vainajan rintakehän päällä. Lantion alapuolella pohjan yhteydessä myös tummunutta tuohta. Arkun ulkopuolella, hauta-alueen sisällä, arkun länsipäädyn länsipuolella, 2 kiveä.

LÖYDÖT

- Arkun nauloja 27 kpl
- Iridisoitunut lasin pala
- Palanutta luuta 2,1 g

NÄYTTEET

Maanäytteet: - **Luunäytteet:** Näyte 1 etuhammas.

VALOKUVAT

Digikuvat: 314, 321, 322, 348–351, 361–363

HUOMIOT

CH54 ja CH42 vainajien välillä irtonaisia reisi- ja sääriluita. Eivät kuuluneet kummallekaan vainajalle.
Hautauksen yhteydessä arkun pohjassa havaittiin olevan tuohta. Ei vastaavia löydöksiä muista haudoista.



Kuva 126096:351.

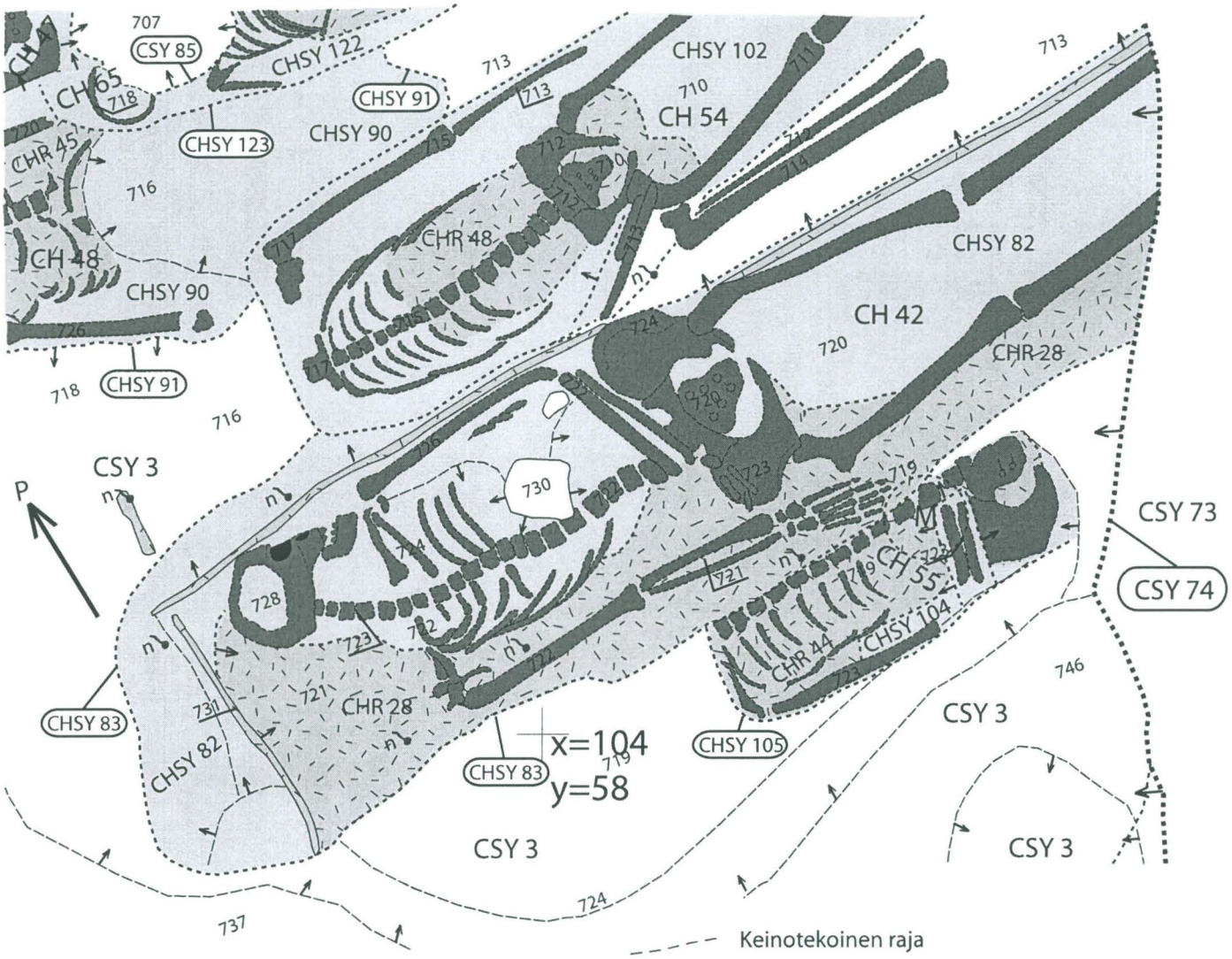

Haudat, hautarakenteet, hautojen täyttö ja rajapinnat:

CH 42 Hauta
- CHR 28 Haudan CH 42 arkku
- CHSY 82 Haudan CH 42 täyttö
- CHSY 83 Haudan CH 42 rajapinta

CH 47 Hauta
- CHR 40 Haudan CH 47 arkku
- CHSY 88 Haudan CH 47 täyttö
- CHSY 89 Haudan CH 47 rajapinta

CH 48 Hauta
- CHR 45 Haudan CH 48 arkku
- CHSY 82 Haudan CH 48 täyttö
- CHSY 83 Haudan CH 48 rajapinta

CH 54 Hauta
- CHR 44 Haudan CH 54 arkku
- CHSY 102 Haudan CH 54 täyttö
- CHSY 103 Haudan CH 54 rajapinta

CH 55 Hauta
- CHR 44 Haudan CH 55 arkku
- CHSY 104 Haudan CH 55 täyttö
- CHSY 105 Haudan CH 55 rajapinta

CH 65 Hauta
- CHR 37 Haudan CH 65 arkku
- CHSY 122 Haudan CH 65 täyttö
- CHSY 123 Haudan CH 65 rajapinta

0 1 m

Keinotekoinen raja

Yksiköiden raja

Korkeusero

Maatunut puu (puun paksuus/syyt/tms. epäselviä)

Puu

Kivi

Luu

n Naula

M Maanäyte vatsan kohdalta (CH 46, 47 ja 55)

Hauta jossa on jäänteitä arkkurakenteesta

Rakenteet ja rajapinnat:
- CSY 74 Viemäri-/vesijohtokaivannon (CSY 73) rajapinta
- CSY 85 Rakenteen CR 7 kuopan rajapinta

Stratigrafiset yksiköt:
- CSY 3 Puhdas pohjahiekka
- CSY 73 Vesijohto/viemärikaivannon täyttö

II Iin Hamina T. Kallio-Seppä 2009	Kaivausalue C Hauta CH 42 1:10
Mittausdokumentointi Terhi Tanska 29.6.2009	MUSEOVIRASTO, RAKENNUSHISTORIAN OSASTON ARKISTO, HELSINKI
Puhtaaksi piirto: Terhi Tanska	Sturenkatu 4 PL 169 00511 Hki p. 09-40501 Hautakartta 40

Hautauksessa kaivettaessa havaitut luut:

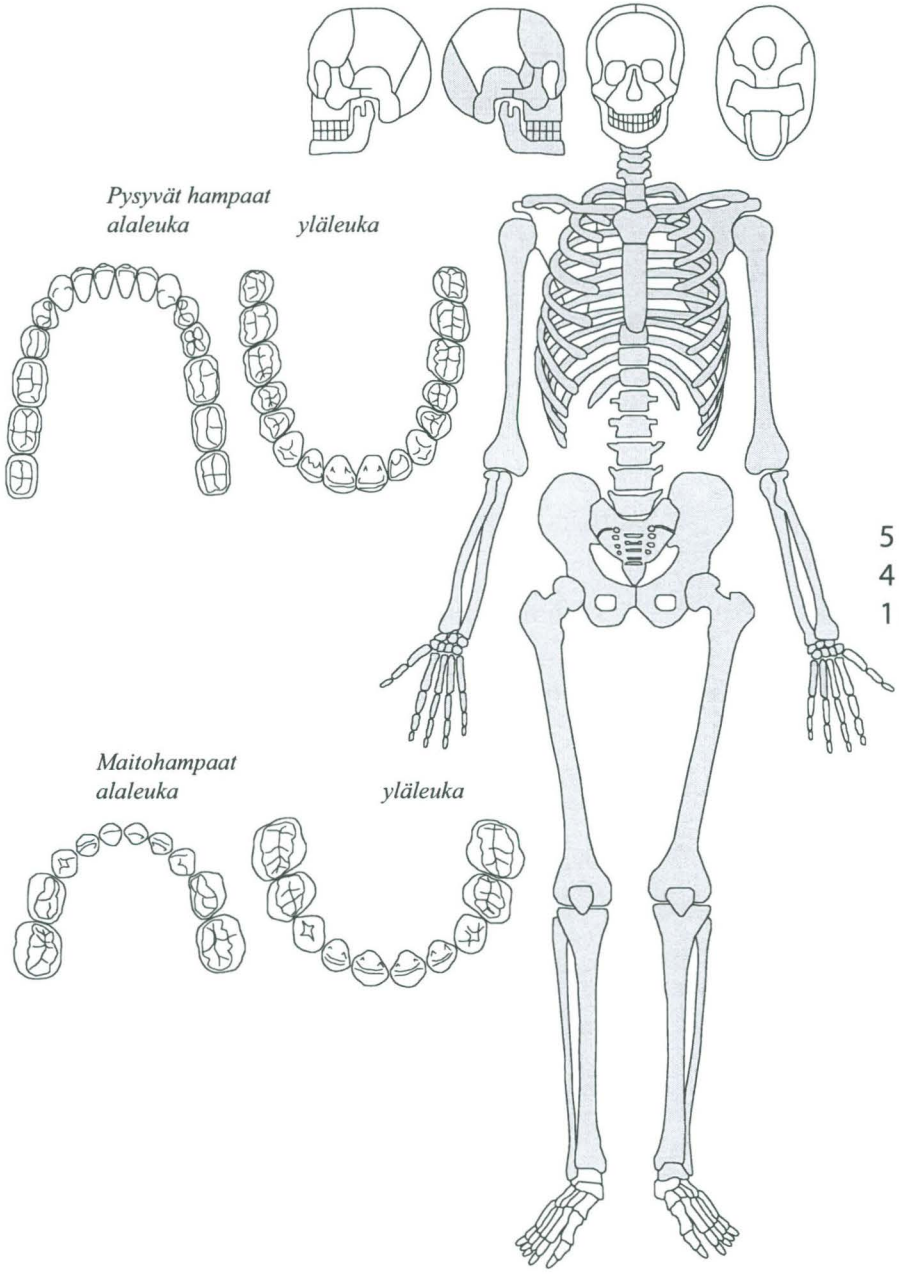

Jälkityövaiheessa poistetut (pun.) ja säilytetyt (kelt.) luut:

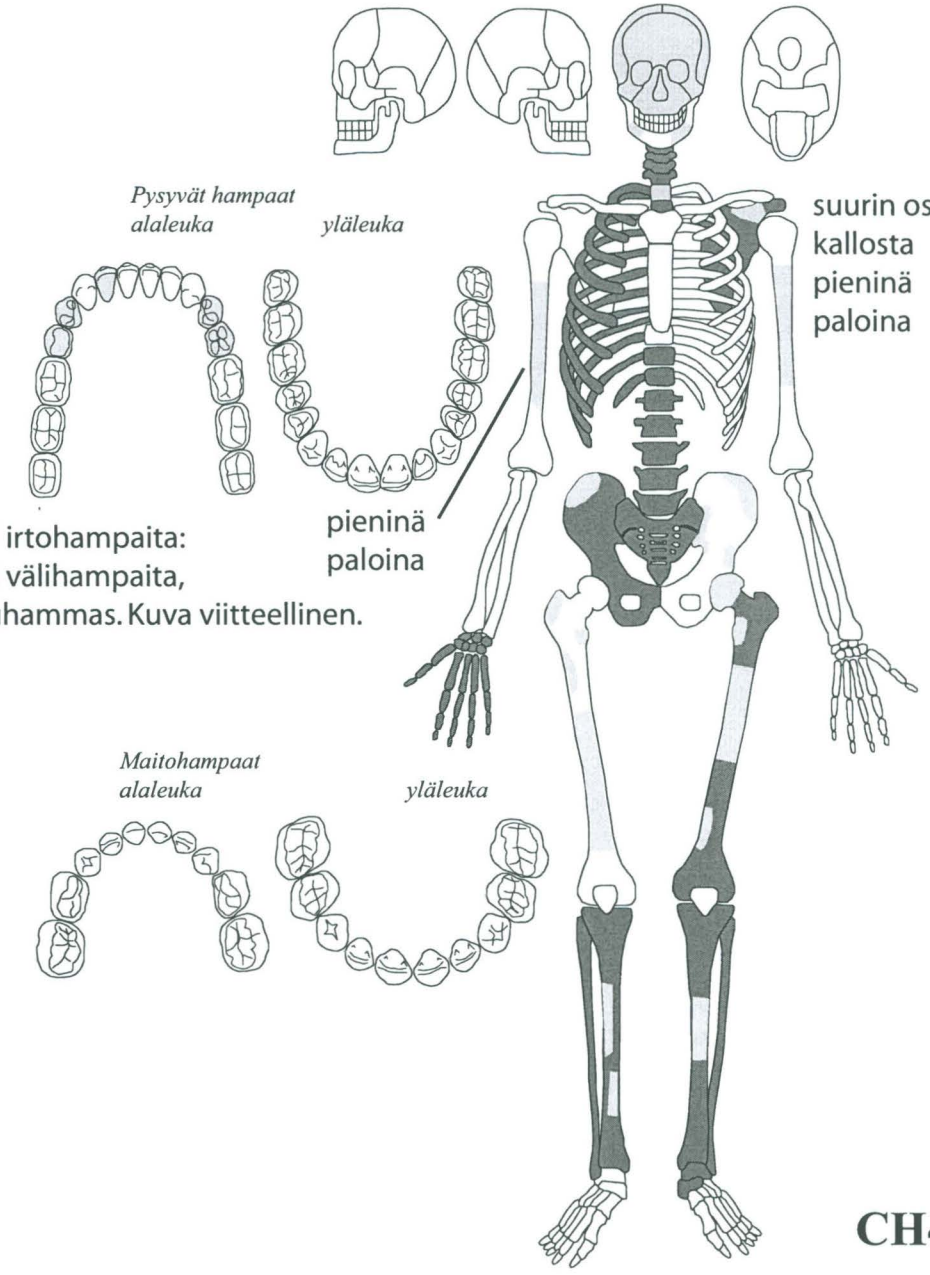

5 kpl irtohampaita:
4 kpl välihampaita,
1 etuhammas. Kuva viitteellinen.

CH42

IIN HAMINA 2009 pelastuskaivaus, MV/RHO **HAUTA: CH44**

TUNNUKSET
Hauta: CH44
Hautauksen maa-aines: CHSY84 ruskea hiekkamaa
Arkku: CHR26
Hautauksen rajapinta: CHSY85
Muut mahdolliset tunnukset: -

SUKUPUOLEN JA IÄN ARVIOT
Sukupuoli:? **Ikä:** aikuinen
Perustelut arvioille: (J-AJ)
Ikä: Sääriluun ja reisiluun epifyysit luutuneet.

KAIVAUSTAPA lasta/pensseli

SIJAINTITIEDOT
Kaivausalue/ruutu: 100/54–56
Korkeus vainajan päältä: 7,44–7,35 m mpy
Korkeus vainajan alta: 7,32 m mpy (jalkaterät), 7,26 m mpy (reisi)
Haudan päällä: CH16, CH69
Haudan alla: CH59
Hautaa leikkasi: CH16, CH69
Hauta leikkasi: ?

SÄILYNEISYYS JA MITAT
Hautauksen yleinen säilyneisyys: Vainajasta esillä vain jalat lantiosta alaspäin. Muu vartalo jäi kaivamattomaan kaivausalue C:n eteläprofiiliin.
Luiden yleinen säilyneisyys: melko hyvä
Vainajan pituus: ?

HAUTAUSTAPA
Hautauksen suunta: itä-länsi
Vainajan suunta: 270°
Hautausasento: selällään
Kädet: -, todennäköisesti kaivamattomassa profiilissa
Jalat: Vierekkäin suorana. Jalkaterien alla irtonainen pääkallo.
Pää: -, todennäköisesti kaivamattomassa profiilissa
Muuta: Jalkaterien, säärien ja reisien alla puuta arkun jäänteenä.

LÖYDÖT
- Hylkeenhammasriipus CH44 vainajan jalkojen alla olleen pään yhteydestä.

NÄYTTEET
Maanäytteet: - **Luunäytteet: -**

VALOKUVAT
Digikuvat: 304

HUOMIOT

Vainajan jalkaterien alla irrallinen pääkallo, jolla ei todettu olevan selkeää suoraa yhteyttä muihin paikan hautauksiin. Kallon puhdistuksen yhteydessä löydettiin kallon mukana kulkeutunut hylkeen hampaasta tehty rei'itetty riipus.



Kuva 126096:304.

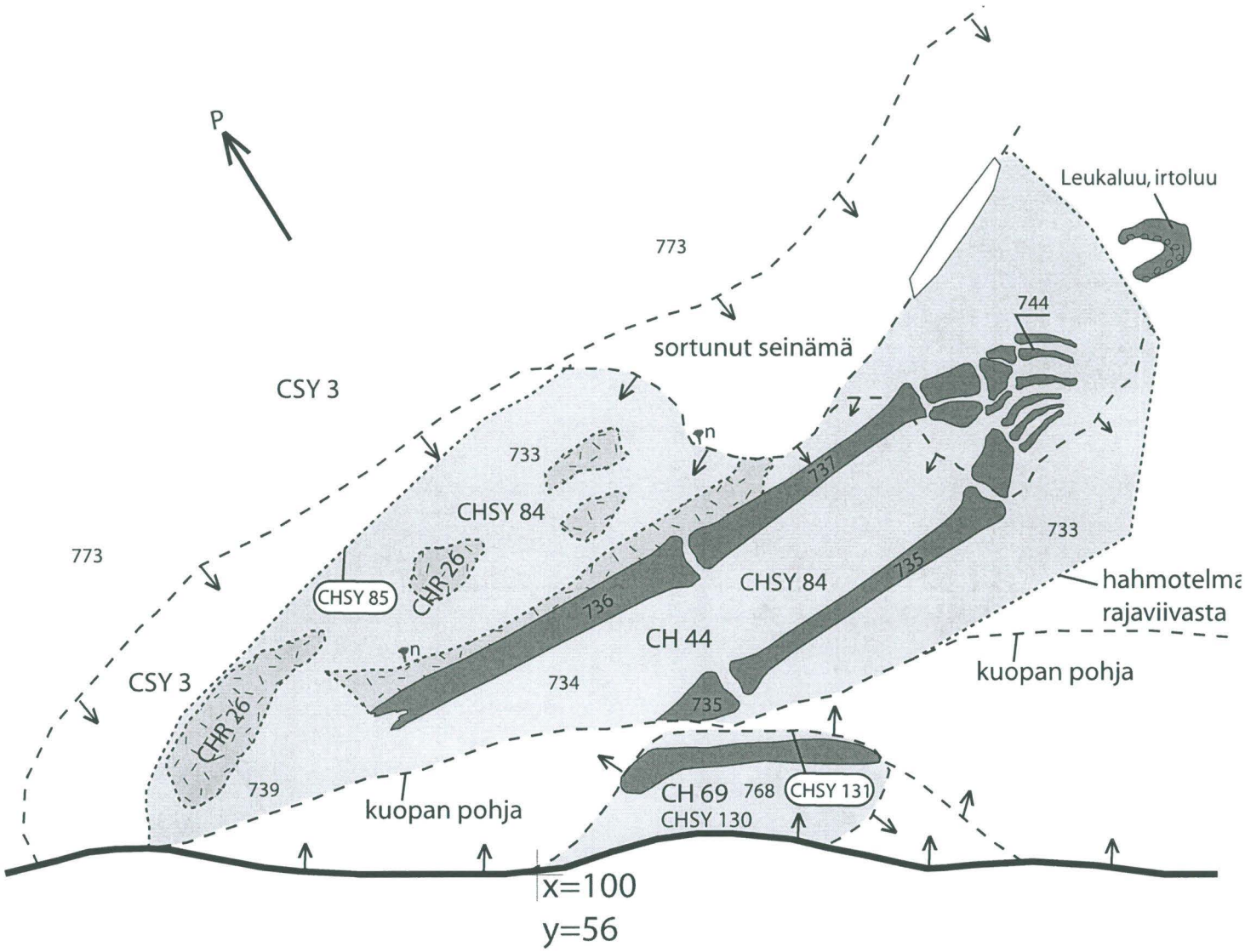

- Keinotekoinen raja
- Yksiköiden raja
- Korkeusero
- Kivi
- Luu
- n Naula
- # Maatunut puu (puun paksuus/syyt/tms. epäselviä)
- Hauta jossa on jäänteitä arkkurakenteesta

Stratigrafiset yksiköt ja rajapinnat:

CSY 3 Puhdas hiekka

Haudat, hautarakenteet, hautojen täyttö ja rajapinnat:

CH 44 Hauta
- CHR 26 Haudan CH 44 arkku
- CHSY 84 Haudan CH 44 täyttö
- CHSY 85 Haudan CH 44 rajapinta

CH 69 Hauta
- CHSY 130 Haudan CH 69 täyttö
- CHSY 131 Haudan CH 69 rajapinta

0 1 m

II Iin Hamina T. Kallio-Seppä 2009	Kaivausalue C Hauta CH 44 1:10
Mittausdokumentointi Eeva Miettinen 24.6.2009 Puhtaaksi piirto: Terhi Tanska	MUSEOVIRASTO, RAKENNUSHISTORIAN OSASTON ARKISTO, HELSINKI Sturenkatu 4 PL 169 00511 Hki p. 09-40501 Hautakartta 41

Hautauksessa kaivettaessa havaitut luut:

vainajan jalkaterien
alapuolelta
löydettiin irtonainen
pääkallo

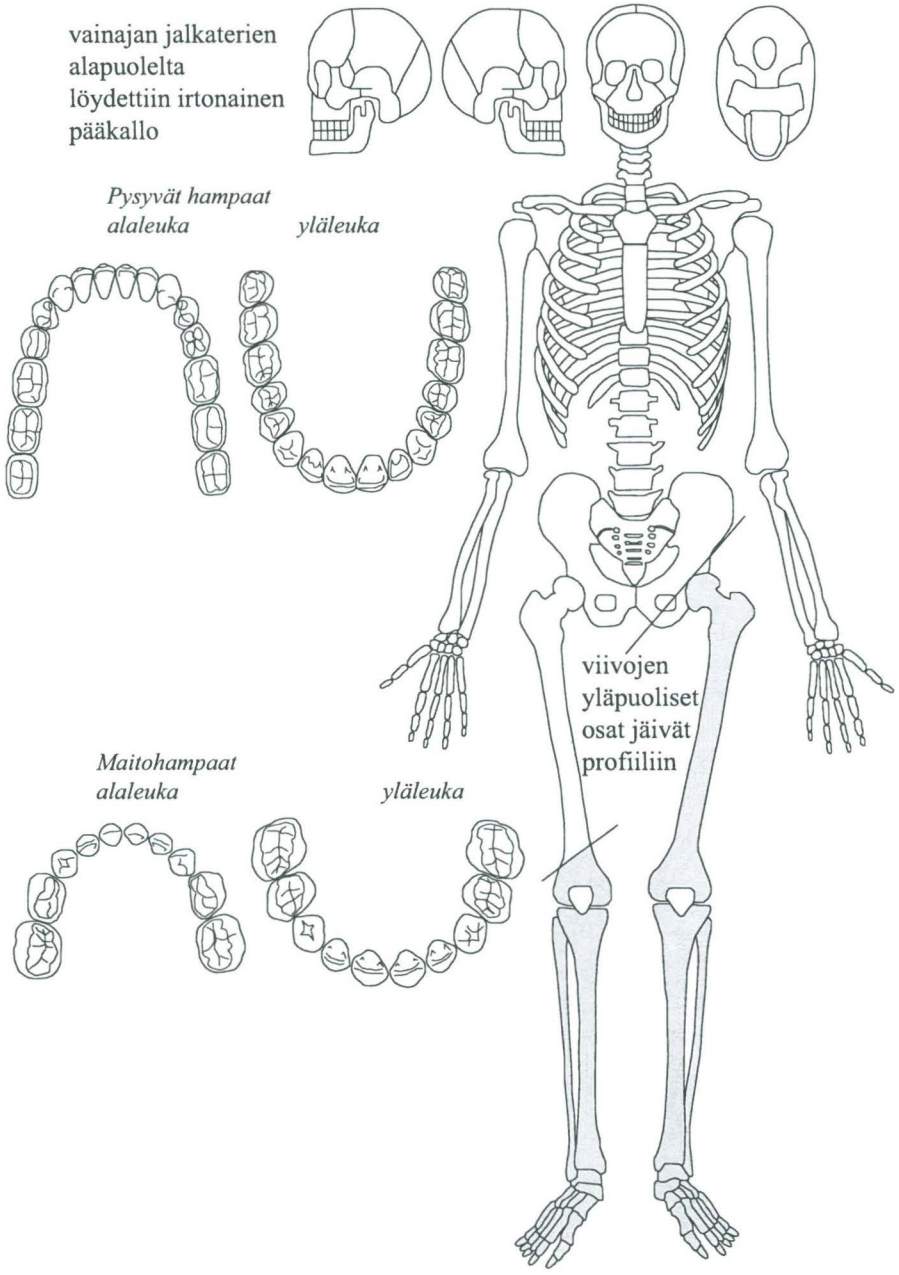

Jälkityövaiheessa puhdistetut ja säilytetyt luut:

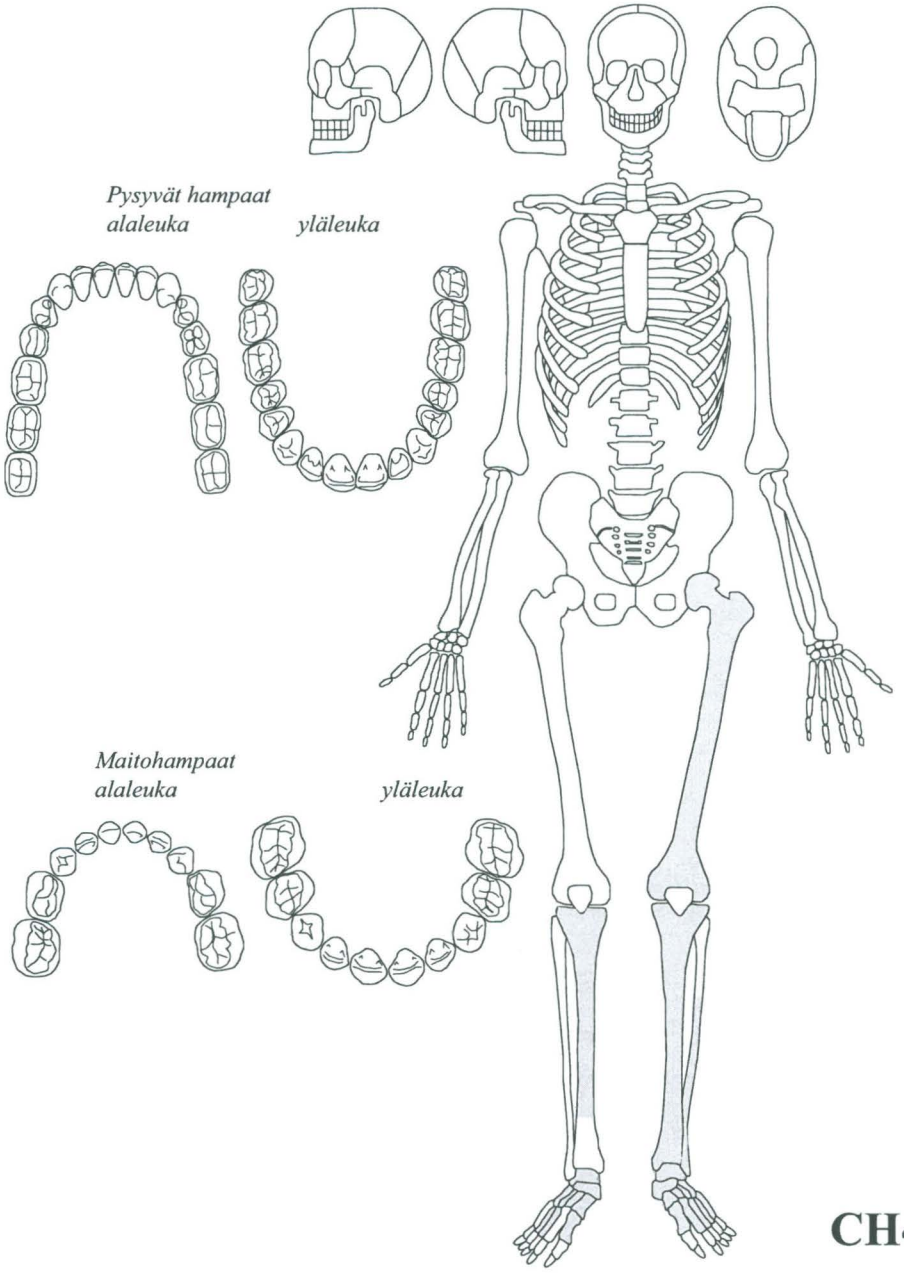

CH44

IIN HAMINA 2009 pelastuskaivaus, MV/RHO **HAUTA: CH45**

TUNNUKSET
Hauta: CH45
Hautauksen maa-aines: -
Arkku: -
Hautauksen rajapinta: -
Muut mahdolliset tunnukset: -

SUKUPUOLEN JA IÄN ARVIOT
Sukupuoli: mies **Ikä:** noin 20 vuotta
Perustelut arvioille: (J-AJ)
Sukupuoli: kulmaharja kehittynyt, suurehko kartiolisäke, niskaan kehittymässä nuchal crest.
Ikä: hampaiden kulumisen perusteella nuori aikuinen noin 20 vuotta, tai hieman nuorempi.

KAIVAUSTAPA lasta

SIJAINTITIEDOT
Kaivausalue/ruutu: 100/50, ruudun luoteisnurkassa
Yksikkö: CSY57
Korkeus vainajan päältä: 7,18 m mpy (kallo)
Korkeus vainajan alta: noin 7,10 m mpy
Haudan päällä: CR2 pohjoisreunan ylimmät puut, CSY47
Haudan alla: CSY57
Hautaa leikkasi: ?
Hauta leikkasi: ?

SÄILYNEISYYS JA MITAT
Hautauksen yleinen säilyneisyys: Ei varsinainen hautaus. Löydettiin irtonainen kallo sekä pitkän luun osa ja yksi nikama.
Luiden yleinen säilyneisyys: Melko hyvä. Kaikki löydetyt luut saatiin talteen. Kallo osissa.
Vainajan pituus: ?

HAUTAUSTAPA
Hautauksen suunta: ?
Vainajan suunta: ?
Hautausasento: ?
Kädet: ?
Jalat: ?
Pää: Irtonainen kallo ilman alaleukaa.
Muuta: Muutama irtonainen luu CR2 rakenteen pohjoiselta ulkoreunalta. Luut irronneet paikaltaan mahdollisesti CR2 rakenteen teon yhteydessä. Luut voivat olla peräisin samasta tai useammista vainajista. Läheltä löytöpaikkaa dokumentoitiin CR2 rakenteen vainajan yläosasta tuhoamia hautauksia, joille pää voi kuulua: esim. CH1, CH4 tai CH26.

LÖYDÖT -

NÄYTTEET
Maanäytteet: - **Luunäytteet:** -

VALOKUVAT
Digikuvat: 281–283

HUOMIOT
Ei varsinainen hautaus. Irtonainen kallo, yksittäinen nikama ja pala sääri- tai reisiluuta.



Nuoli osoittaa luiden löytöpaikan. Kuva 126096:281.

Hautauksessa kaivettaessa havaitut luut:

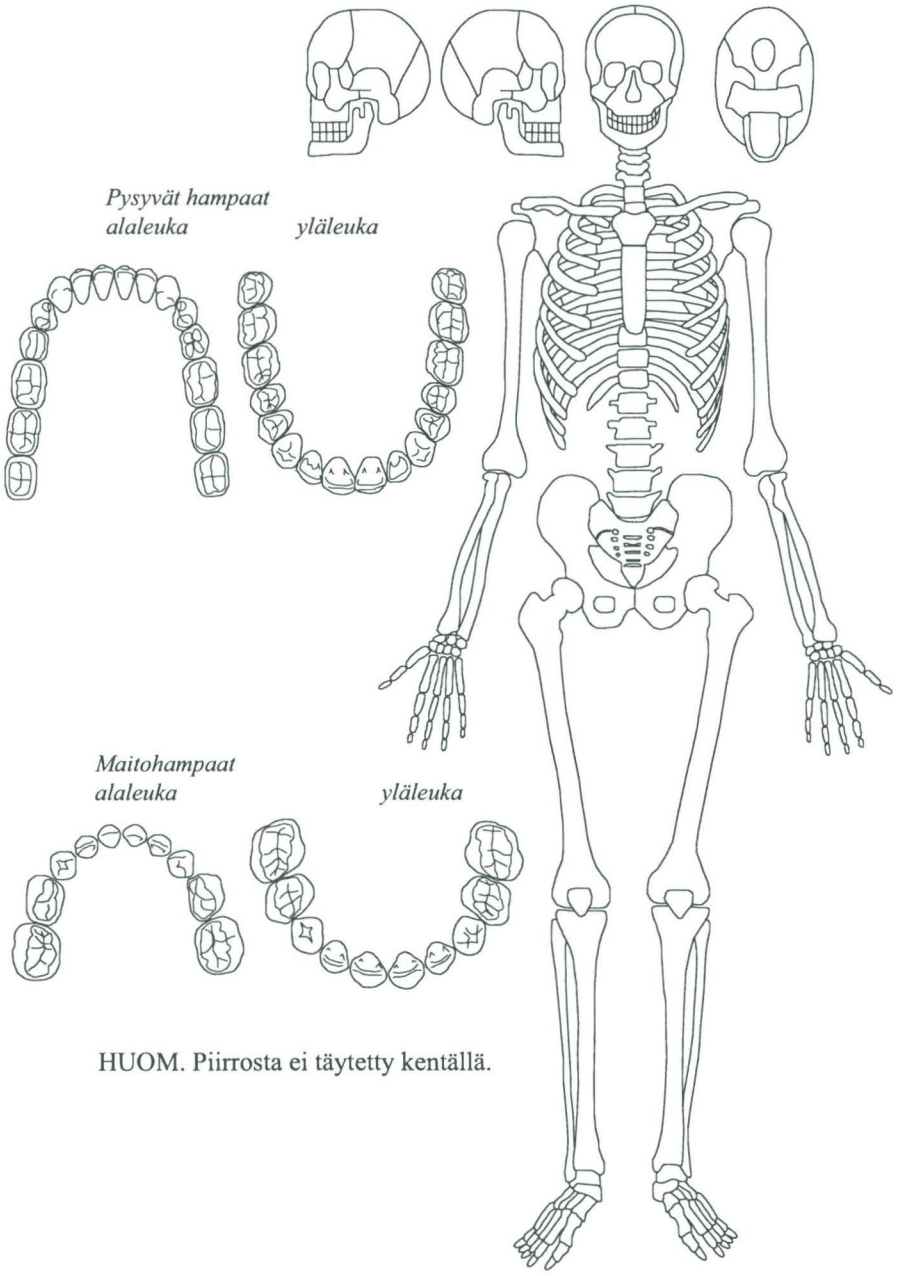

HUOM. Piirrosta ei täytetty kentällä.

Jälkityövaiheessa puhdistetut ja säilytetyt luut:

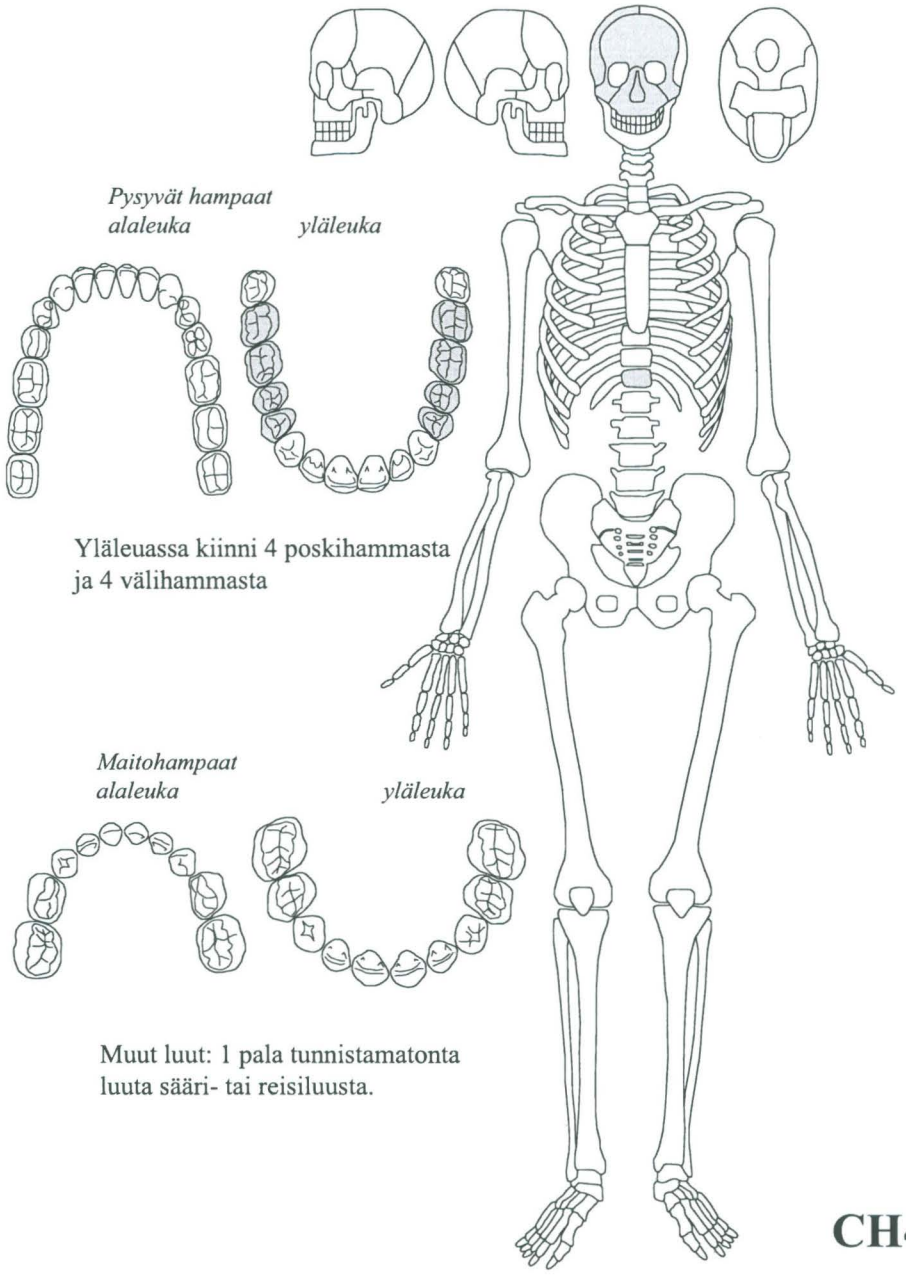

Yläleuassa kiinni 4 poskihammasta
ja 4 välihammasta

Muut luut: 1 pala tunnistamatonta
luuta sääri- tai reisiluusta.

CH45

IIN HAMINA 2009 pelastuskaivaus, MV/RHO **HAUTA: CH46**

TUNNUKSET
Hauta: CH46
Hautauksen maa-aines: CHSY86 punertava hiekka, jossa paikoin hiiltä, savea ja palanutta kiveä
Arkku: samassa arkussa CH46B vainajan kanssa = CHR27
Hautauksen rajapinta: CHSY87
Muut mahdolliset tunnukset: CH46B lapsen kallon/päänahan jäännöksiä vainajan oikealla puolella, rinnan korkeudella

Sukupuoli: ? **Ikä:** noin 20–40-vuotias
Perustelut arvioille: (J-AJ)
Sukupuoli: Ei voida määritellä.
Ikä: Hampaiden kulumisen perusteella aikuinen noin 20–40-vuotias.

KAIVAUSTAPA lasta/pensseli

SIJAINTITIEDOT
Kaivausalue/ruutu: 104–106/56
Korkeus vainajan päältä: 7,13–7,02 m mpy
Korkeus vainajan alta: 7,08 m mpy (kallo), 7,05 (jalkaterät)
Haudan päällä: CSY78, CH58
Haudan alla: CSY3 pohjahiekka
Hautaa leikkasi:CH58, CSY4/CSY7 viemärikaivanto
Hauta leikkasi: CSY3 pohjahiekka
Samassa hautauksessa: CH46B lapsi

SÄILYNEISYYS JA MITAT
Hautauksen yleinen säilyneisyys: Viemärikaivanto CSY4 katkaisi hautakuoppaa ja osin vainajan vasenta puolta.
Luiden yleinen säilyneisyys: Erittäin huono. Luut erottuivat kalloa lukuun ottamatta vain maatuneina, hieman kohollaan olevina värirajoina.
Vainajan pituus: 150 cm

HAUTAUSTAPA
Hautauksen suunta: itä-länsi
Vainajan suunta: 270°
Hautausasento: selällään
Kädet: Oikea käsi käännettynä vatsalle. Vasen käsi käännetty ylemmäs rinnalle.
Jalat: Vierekkäin suorana. Sääri- ja pohjeluut tuhoutuivat kaivettaessa.
Pää: käännetty oikealle
Muuta:
Arkku: Arkkurakenteen hiiltynyttä pohjaa säilynyt vainajan lantion ja alavartalon alapuolella, sekä pohjoista arkun seinämää noin arkun puolesta välistä jalkopäähän saakka. Arkun pohjan säilynyt paksuus noin 1–2 cm.
CH46B lapsi: Lapsen kalloa CH46 vainajan oikean kyynärpään alla. Lapsen luut niin huonossa kunnossa, että siitä ei pystytty dokumentoimaan kuin pään paikka.

LÖYDÖT
- Palanutta luuta 78,3 g

- Arkun nauloja 11 kpl

NÄYTTEET
Maanäytteet: NÄYTE 2 maanäyte vainajan CH46 vatsan kohdalta
Luunäytteet: NÄYTE 1 poskihammas

VALOKUVAT
Digikuvat: 313, 321, 322, 348–350, 356

HUOMIOT
Hautaus, jossa mukana sekä aikuinen (CH46), että lapsi (CH46B) aikuisen oikealla puolella.



Kuva 126096:356.

IIN HAMINA 2009 pelastuskaivaus, MV/RHO **HAUTA: CH46B**

TUNNUKSET
Hauta: CH46B
Hautauksen maa-aines: CHSY86 punertava hiekka, jossa paikoin hiiltä, savea ja palanutta kiveä
Arkku: samassa arkussa CH46 vainajan kanssa = CHR27
Hautauksen rajapinta: CHSY87
Muut mahdolliset tunnukset: CH46 vainaja CH46B vainajan vieressä, vasemmalla puolella

SUKUPUOLEN JA IÄN ARVIOT
Sukupuoli: ? **Ikä:** lapsi/vauva
Perustelut arvioille: Vainajan koko

KAIVAUSTAPA lasta

SIJAINTITIEDOT
Kaivausalue/ruutu: 104/56
Korkeus vainajan päältä: noin 7,10 m mpy
Korkeus vainajan alta: 6, 97 m mpy (kallo)
Haudan päällä: CSY78, CH58
Haudan alla: CSY3 pohjahiekka
Hautaa leikkasi: CH58
Hauta leikkasi: -

SÄILYNEISYYS JA MITAT
Hautauksen yleinen säilyneisyys: Viemärikaivanto CSY4 katkaisi CH46 ja CH46B yhteistä hautakuoppaa, mutta ei lapsivainajan jäännöksiä.
Luiden yleinen säilyneisyys: Erittäin huono. Vainajasta ei pysytty dokumentoimaan muuta kuin kallon muotoinen alue päänahkaa.
Vainajan pituus: ?

HAUTAUSTAPA
Hautauksen suunta: itä-länsi
Vainajan suunta: pää lännessä, tarkka suunta ei selvillä
Hautausasento: ?
Kädet: ?
Jalat: ?
Pää: Sijainnut CH46 vainajan oikean kyynärpään alla. Kallosta ei varsinaisesti luita jäljellä.
Muuta: Pään paikalla dokumentoitiin olevan kallon muotoinen painuma, jossa oli jäljellä nahkamaista ainesta. Konservoinnissa todettiin jäännöksen olevan peräisin vainajan päänahasta.

LÖYDÖT
- Ks. löydöt CH46 yhteydestä

NÄYTTEET
Maanäytteet: - **Luunäytteet: -**

VALOKUVAT
Digikuvat: 313, 348–350, 356

HUOMIOT

Lapsi/vauva, joka sijainnut CH46 aikuisen vainajan kanssa samassa hautauksessa, aikuisen oikealla puolella.



Kuva 126096:356.

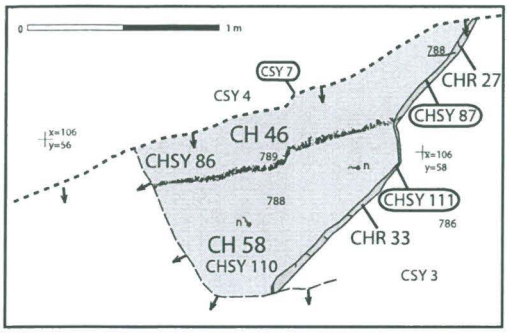

CH 46 a ja b ylemmässä tasossa 23.6.2009. 1:40

Keinotekoinen raja

Yksiköiden raja

Korkeusero

Maatunut puu (puun paksuus/syyt/tms. epäselviä)

Puu

Kivi

Luu

Puu-/hiili-/luurantu

Naula

Maanäyte vatsan kohdalta (CH 46, 47 ja 55)

Hauta jossa on jäänteitä arkkurakenteesta

Rakenteet ja rajapinnat:

CSY 7 Viemäri/vesijohtokaivannon (CSY 4) rajapinta

Stratigrafiset yksiköt:

CSY 3 Puhdas pohjahiekka

CSY 4 Vesijohto/viemärikaivannon täyttö

Haudat, hautarakenteet, hautojen täyttö ja rajapinnat:

CH 46 ja 46b Hauta

CHR 27 Haudan CH 46 arkku

CHSY 86 Haudan CH 46 täyttö

CHSY 87 Haudan CH 46 rajapinta

0 1 m

II Iin Hamina T. Kallio-Seppä 2009	Kaivausalue C Hauta CH 46 a ja b 1:10
Mittausdokumentointi Terhi Tanska 29.6.2009	MUSEOVIRASTO, RAKENNUSHISTORIAN OSASTON ARKISTO, HELSINKI
Puhtaaksi piirto: Terhi Tanska	Sturenkatu 4 PL 169 00511 Hki p. 09-40501 Hautakartta 42

Hautauksessa kaivettaessa havaitut luut:

Kallo ei ehjä,
vaan jo kaivettaessa paloina.

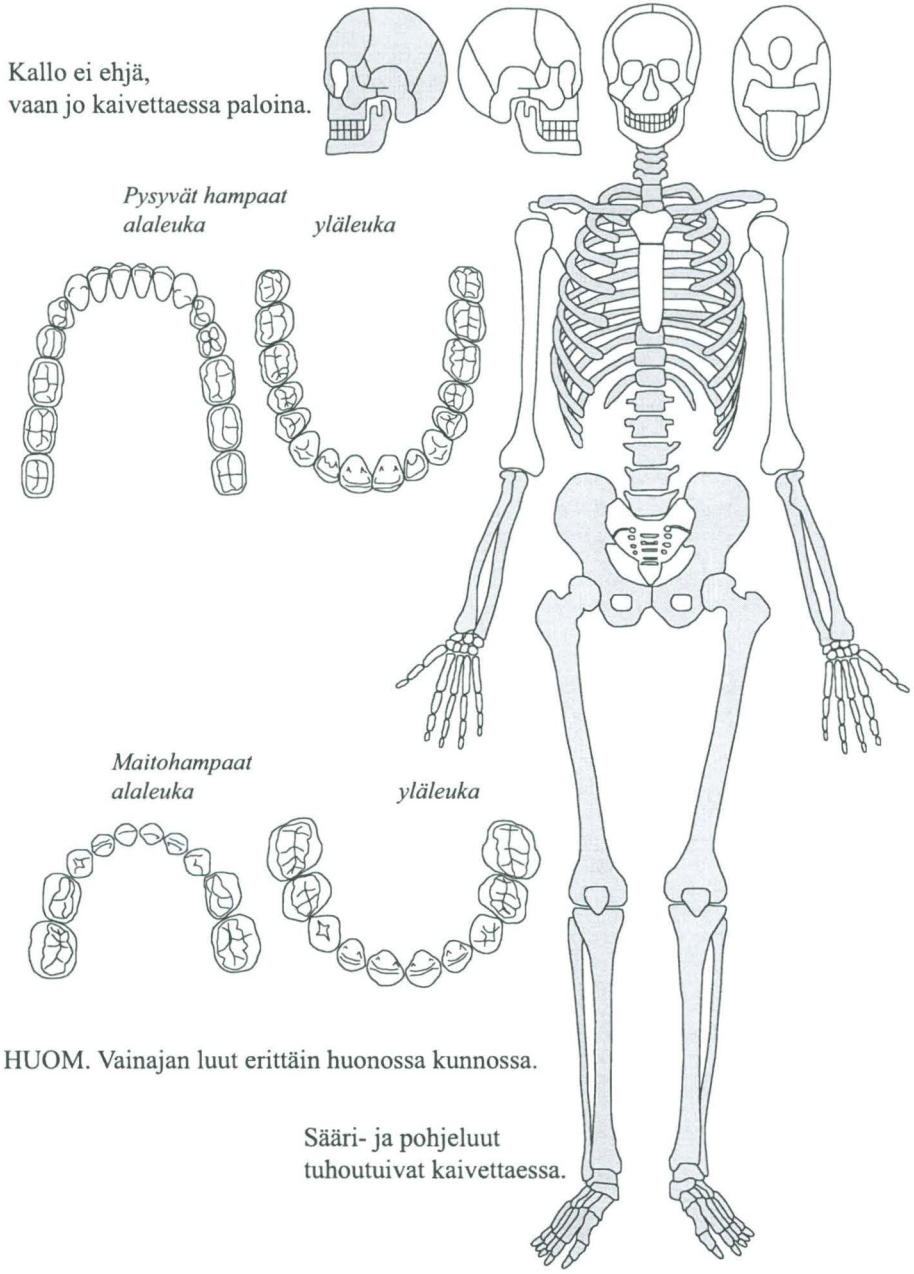

HUOM. Vainajan luut erittäin huonossa kunnossa.

Sääri- ja pohjeluut
tuhoutuivat kaivettaessa.

Jälkityövaiheessa puhdistetut ja säilytetyt luut:

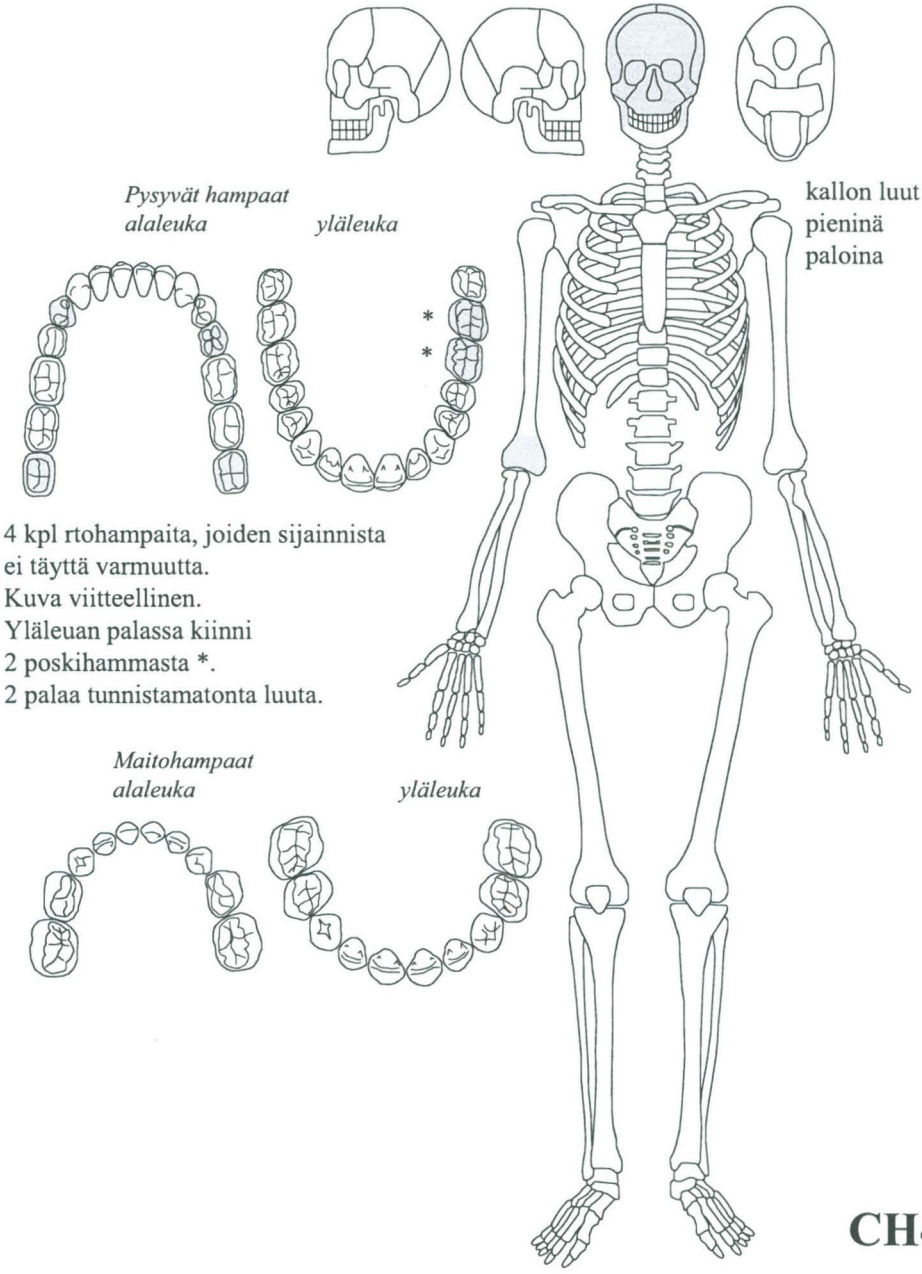

kallon luut
pieninä
paloina

4 kpl rtohampaita, joiden sijainnista
ei täyttä varmuutta.
Kuva viitteellinen.
Yläleuan palassa kiinni
2 poskihammasta *.
2 palaa tunnistamatonta luuta.

CH46

Hautauksessa kaivettaessa havaitut luut:

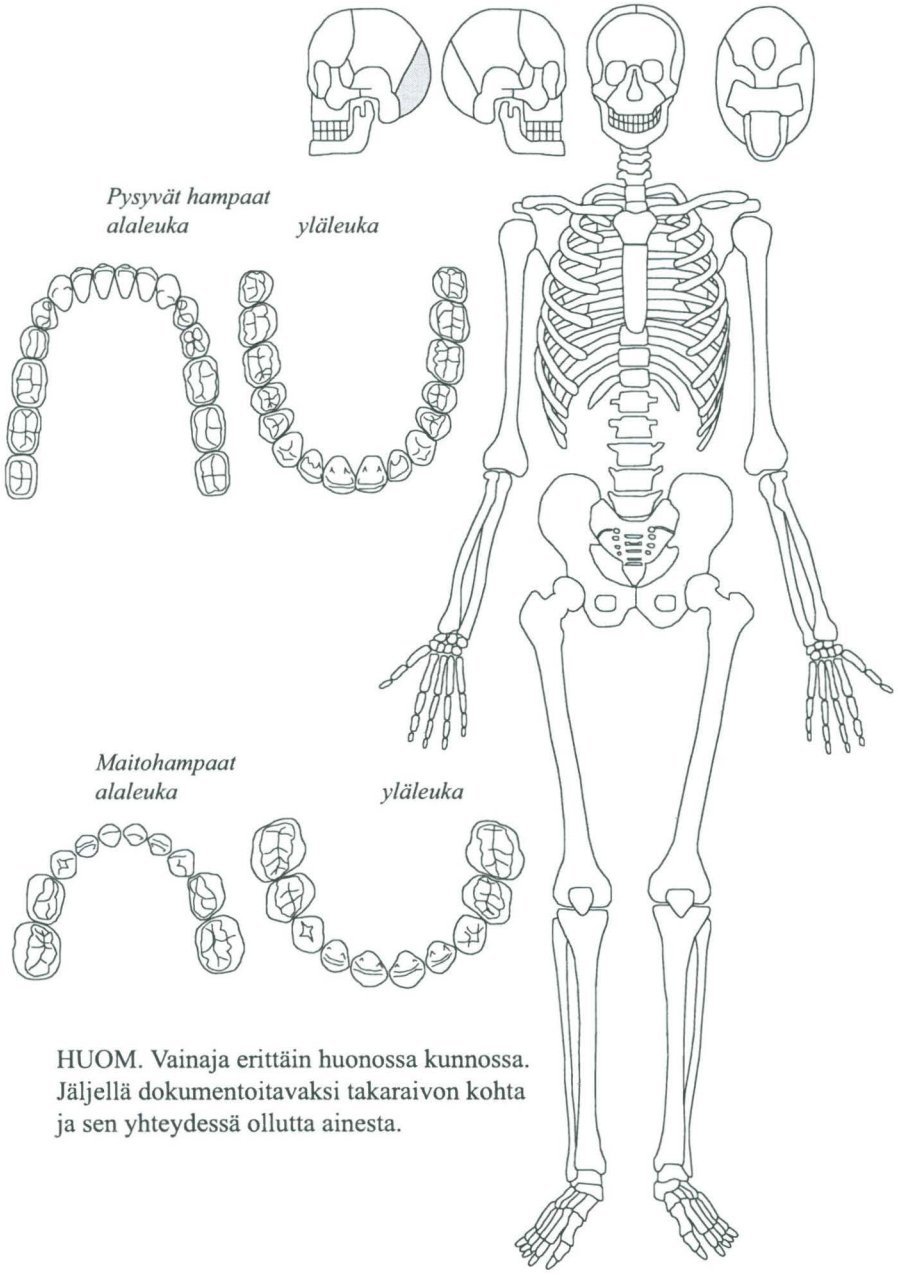

HUOM. Vainaja erittäin huonossa kunnossa. Jäljellä dokumentoitavaksi takaraivon kohta ja sen yhteydessä ollutta ainesta.

Jälkityövaiheessa puhdistetut ja säilytetyt luut:

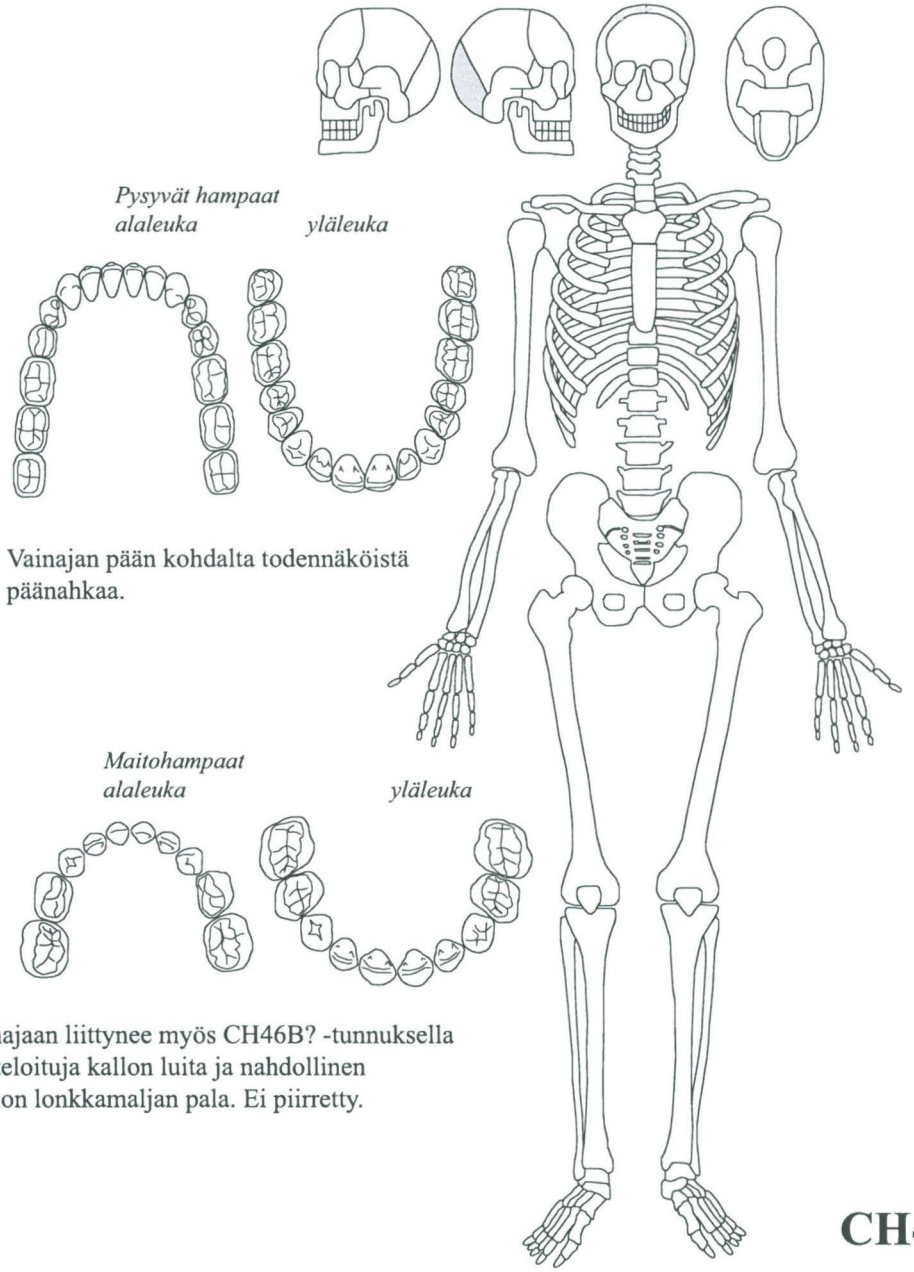

Vainajan pään kohdalta todennäköistä päänahkaa.

Vainajaan liittynee myös CH46B? -tunnuksella luetteloituja kallon luita ja nahdollinen lantion lonkkamaljan pala. Ei piirretty.

CH46B

IIN HAMINA 2009 pelastuskaivaus, MV/RHO **HAUTA: CH47**

TUNNUKSET
Hauta: CH47
Hautauksen maa-aines: CHSY88 hiekkamaa, jossa hiiltä
Arkku: CHR40
Hautauksen rajapinta: CHSY89
Muut mahdolliset tunnukset: -

SUKUPUOLEN JA IÄN ARVIOT
Sukupuoli: ? **Ikä:** noin 15-vuotias lapsi
Perustelut arvioille: (J-AJ)
Ikä: Hampaiden kulumisen ja puhkeamisen perusteella noin 15-vuotias tai nuorempi.

KAIVAUSTAPA lasta/pensseli

SIJAINTITIEDOT
Kaivausalue/ruutu: 104/56
Korkeus vainajan päältä: 7,13–7,4 m mpy
Korkeus vainajan alta: 7,07 m mpy (jalat), 6,97 m mpy (kallo)
Haudan päällä: CSY76, CSY77, CH65, CH60, CH48, CH14
Haudan alla: CSY3 pohjahiekka
Hautaa leikkasi: CH65, CH48, CR7, CH60, CH14
Hauta leikkasi: CSY3 pohjahiekka

SÄILYNEISYYS JA MITAT
Hautauksen yleinen säilyneisyys: Hautausta ja osin vainajaa leikkasivat myöhemmät hautaukset CH48, CH65 sekä CH60. Lisäksi vainajan oikean reiden kohdalla kulki järeä pystypaalu CR7.
Luiden yleinen säilyneisyys: Huono. Luut erottuivat kaivettaessa hyvin, mutta niitä ei pystytty nostamaan maasta ehjinä.
Vainajan pituus: 151 cm (päälaelta nilkkaluihin)

HAUTAUSTAPA
Hautauksen suunta: itä-länsi
Vainajan suunta: 270°
Hautausasento: selällään
Kädet: Kädet koukistettu vatsan päälle niin, että oikean käden kämmenluut vasemman kyynärpään kohdalla. Vasen käsivarsi hieman ylempänä.
Jalat: vierekkäin suorana
Pää: Kasvot ylös. Leuka pudonnut, eli ”suu auki”.
Muuta:
Arkku: Arkun pohjaa näkyy vainajan sääriluiden välissä.

LÖYDÖT
- Pala kiteytynyttä mineraalia, joka liittynee vainajan hajoamisprosessiin.

NÄYTTEET
Maanäytteet: NÄYTE 1 maanäyte vainajan vatsan kohdalta.
Luunäytteet: NÄYTE 2 poskihammasta

VALOKUVAT
Digikuvat: 313, 321, 322, 348–350, 352–354, 384, 385, 387–391

HUOMIOT
Vainajan hautauksen päällä ollut kaksi aivan pienen lapsen hautaa (CH60 ja CH65).
CR7 paalu mennyt läpi oikean reisiluun keskeltä.



Kuva 126096:387.

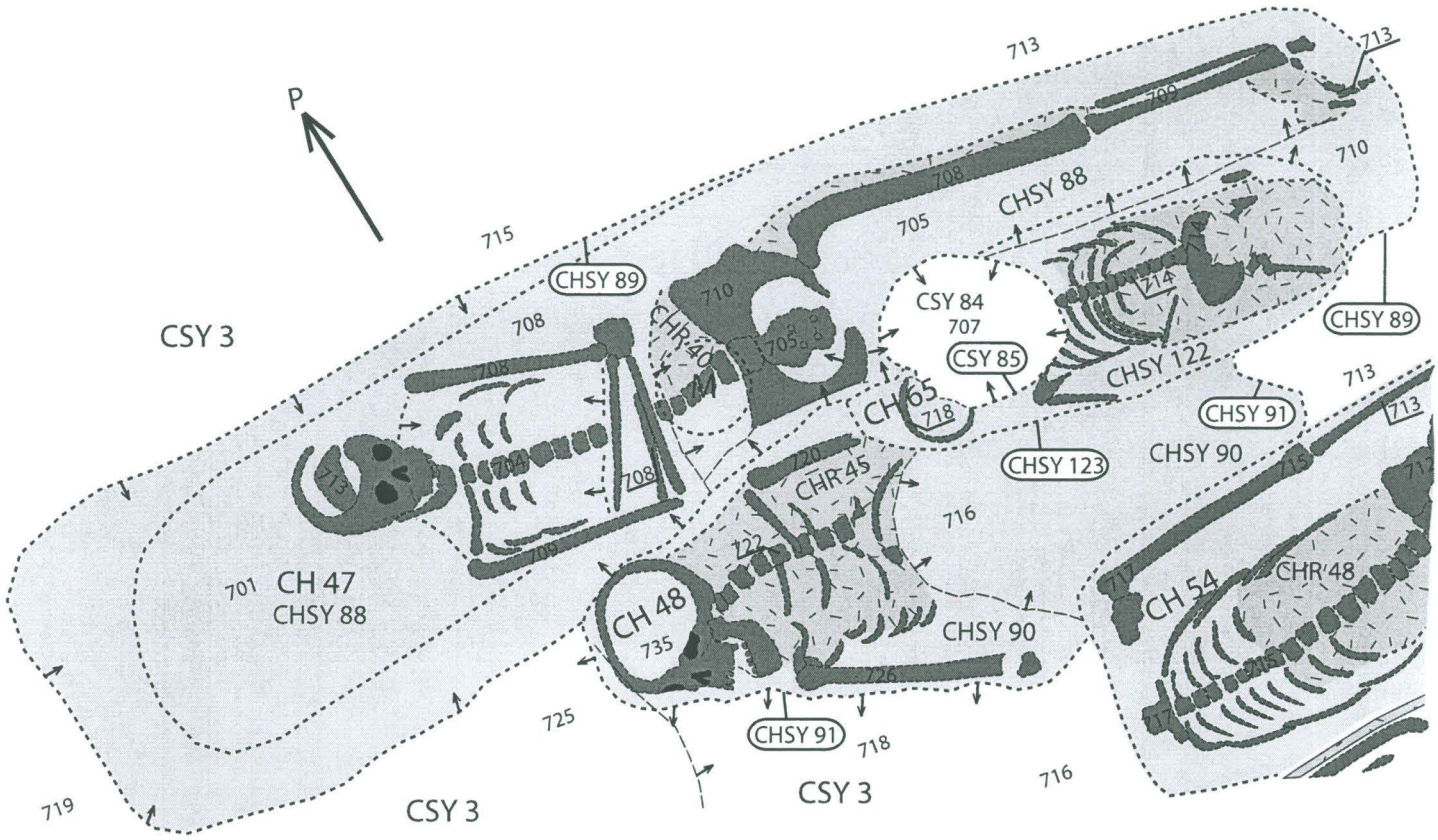

x=104
y=56

x=104
y=58

Keinotekoinen raja

Yksiköiden raja

Korkeusero

Maatunut puu (puun paksuus/syyt/tms. epäselviä)

Puu

Kivi

Luu

Naula

Maanäyte vatsan kohdalta

Hauta jossa on jäänteitä arkkurakenteesta

Haudat, hautarakenteet, hautojen täyttö ja rajapinnat:

CH 47 Hauta
- CHR 40 Haudan CH 47 arkku
- CHSY 88 Haudan CH 47 täyttö
- CHSY 89 Haudan CH 47 rajapinta

CH 48 Hauta
- CHR 45 Haudan CH 48 arkku
- CHSY 82 Haudan CH 48 täyttö
- CHSY 83 Haudan CH 48 rajapinta

CH 54 Hauta
- CHR 44 Haudan CH 54 arkku
- CHSY 102 Haudan CH 54 täyttö
- CHSY 103 Haudan CH 54 rajapinta

CH 65 Hauta
- CHR 37 Haudan CH 65 arkku
- CHSY 122 Haudan CH 65 täyttö
- CHSY 123 Haudan CH 65 rajapinta

Rakenteet ja rajapinnat:
- CSY 85 Rakenteen CR 7 kuopan rajapinta

Stratigrafiset yksiköt:
- CSY 3 Puhdas pohjahiekka
- CSY 4 Vesijohto/viemärikaivannon täyttö
- CSY 84 Rakenne CR 7 kuopan täyttö

0 1 m

II Iin Hamina T. Kallio-Seppä 2009	Kaivausalue C Hauta CH 47 1:10
Mittausdokumentointi Terhi Tanska 29.6.2009	MUSEOVIRASTO, RAKENNUSHISTORIAN OSASTON ARKISTO, HELSINKI
Puhtaaksi piirto: Terhi Tanska	Sturenkatu 4 PL 169 00511 Hki p. 09-40501 Hautakartta 43

Hautauksessa kaivettaessa havaitut luut:

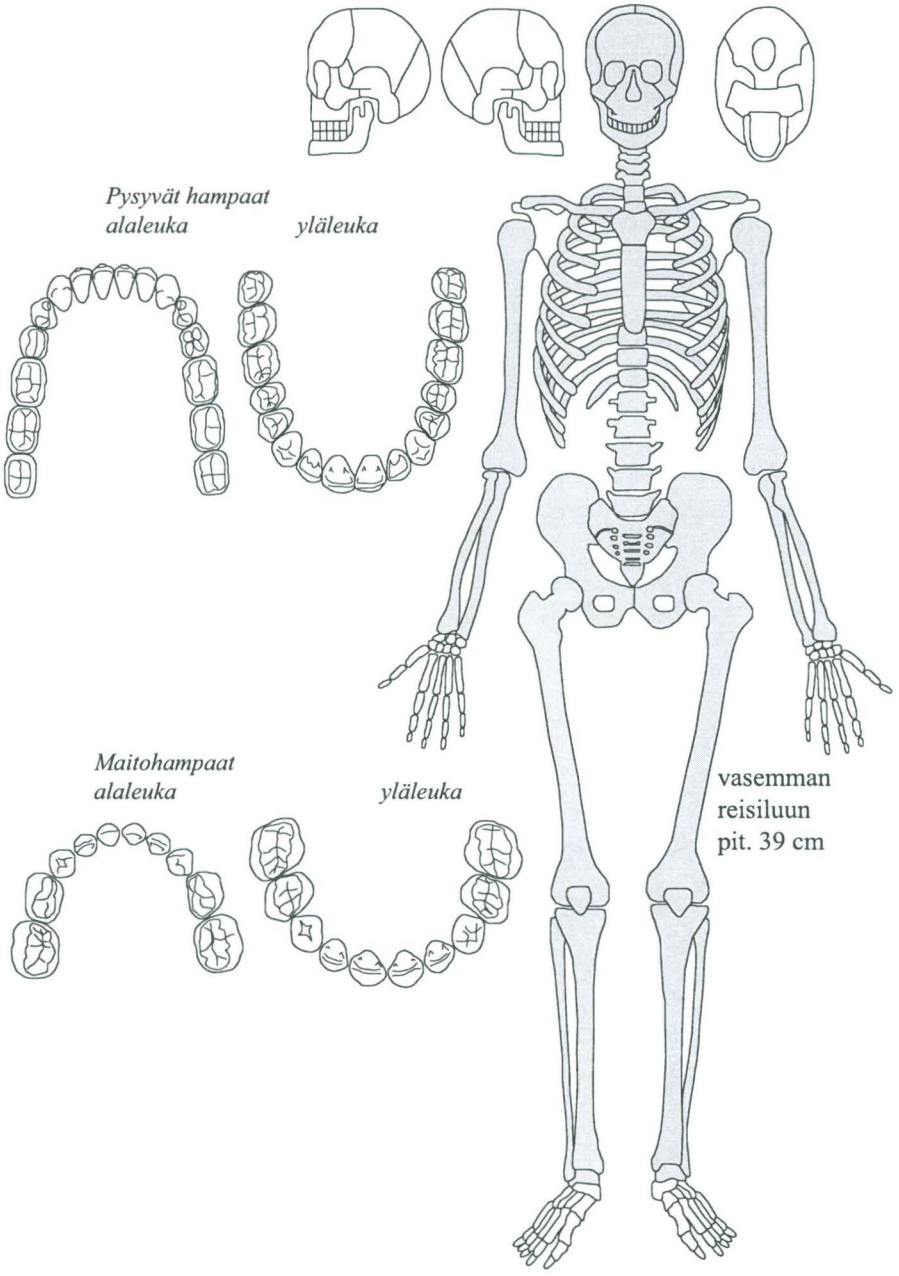

Jälkityövaiheessa puhdistetut ja säilytetyt luut:

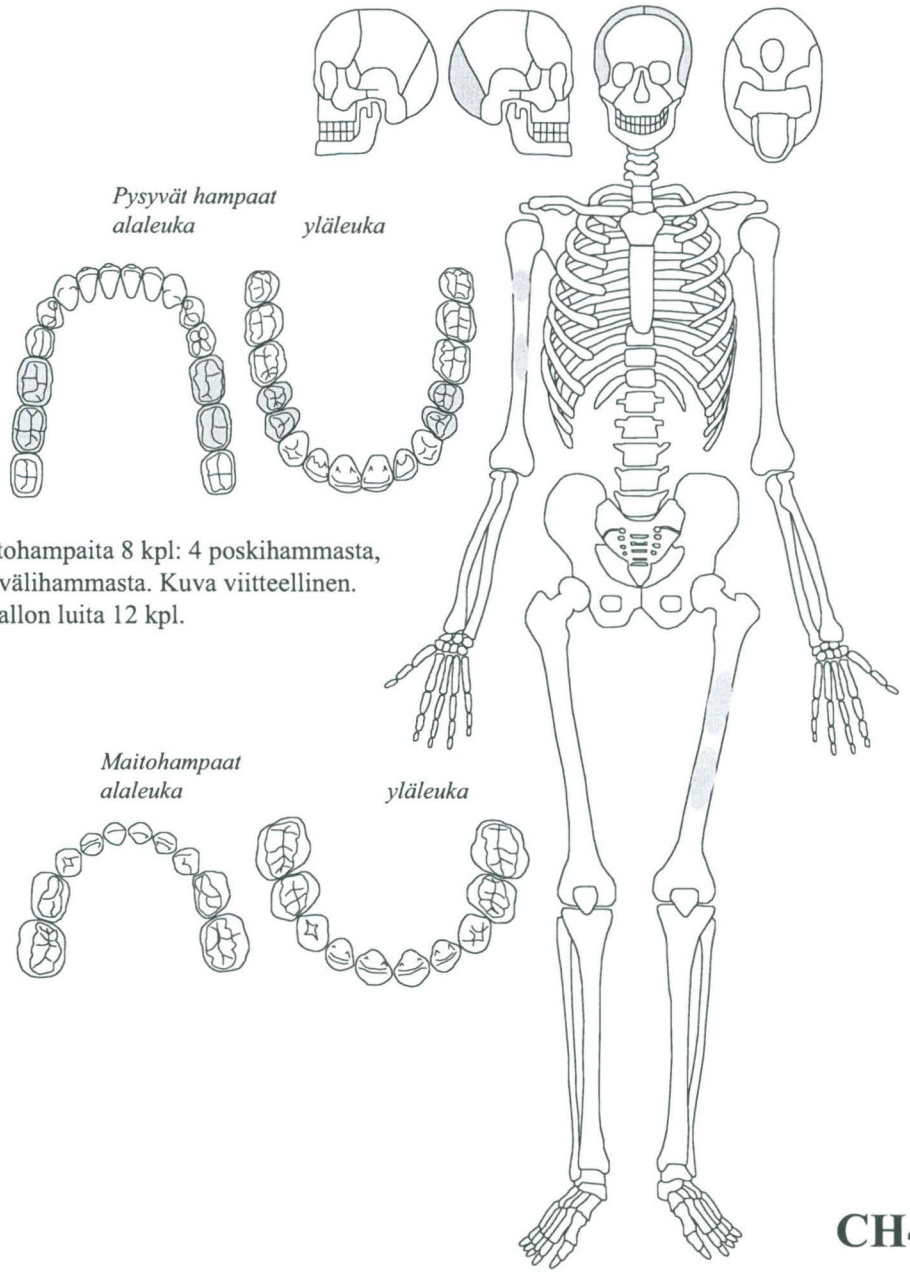

Irtohampaita 8 kpl: 4 poskihammasta,
4 välihammasta. Kuva viitteellinen.
Kallon luita 12 kpl.

CH47

IIN HAMINA 2009 pelastuskaivaus, MV/RHO **HAUTA: CH48**

TUNNUKSET
Hauta: CH48
Hautauksen maa-aines: CHSY90 hiekkamaa, jossa savea ja hiiltä sekä mahdollisesti palaneita kiviä
Arkku: CHR45
Hautauksen rajapinta: CHSY91
Muut mahdolliset tunnukset: -

SUKUPUOLEN JA IÄN ARVIOT
Sukupuoli: nainen? **Ikä:** 25–30-vuotias
Perustelut arvioille: (J-AJ)
Sukupuoli: Mastoid process naismaisempi.
Ikä: Basilaarisauma sulkeutunut, hampaiden kulumisen perusteella noin 25–30-vuotias.

KAIVAUSTAPA lasta/pensseli

SIJAINTITIEDOT
Kaivausalue/ruutu: 104/56
Korkeus vainajan päältä: 7,35–7,20 m mpy
Korkeus vainajan alta: 7,15 m mpy (kallo)
Haudan päällä: CSY76, CSY77, CSY78, CH65, CR7, CH54
Haudan alla: CH47, CSY3 pohjahiekka
Hautaa leikkasi: CH65, CH54, CR7
Hauta leikkasi: CH47

SÄILYNEISYYS JA MITAT
Hautauksen yleinen säilyneisyys: Hautaus/vainaja säilynyt rintakehästä ylöspäin. Jaloista saatiin dokumentoitua vain osia. Hautausta rikkoivat CR7 pystypaalu sekä CH65 ja CH54 hautaukset.
Luiden yleinen säilyneisyys: Suhteellisen hyvä niiltä osin kuin vainaja säilynyt.
Vainajan pituus: ?

HAUTAUSTAPA
Hautauksen suunta: itä-länsi
Vainajan suunta: 270°
Hautausasento: selällään
Kädet: Molemmat olkavarret näkyvissä, mutta muut osat käsistä puuttuivat/tuhoutuneet.
Jalat: Vierekkäin suorana? Lantion osa löytyi irronneena CH54 haudan rajalta korkeudelta 7,41 m mpy. Mahdollisesti CH48 vainajan. Oikea jalka näkyy valokuvissa, mutta ei piirroksissa. Lantion ja vasemman jalan seutu tuhoutuneet CH65 hautauksen yhteydessä.
Pää: Kasvot kääntyneet oikealle.
Muuta:
Kivet hautauksessa: Vainajan lantion seudulla alle nyrkin kokoisia, mahdollisesti palaneita kiviä.
Arkku: Jäännöksiä arkun pohjatasosta vainajan alla tummempana, maatuneena tasona.

LÖYDÖT
- Arkun nauloja 6 kpl
- Palanutta luuta 76,9 g

NÄYTTEET
Maanäytteet: - **Luunäytteet:** NÄYTE 1 poskihammas

VALOKUVAT JA KARTAT
Digikuvat: 321, 322, 331, 332, 348–350, 352, 354, 373–376

HUOMIOT



Kuva 126096:354.

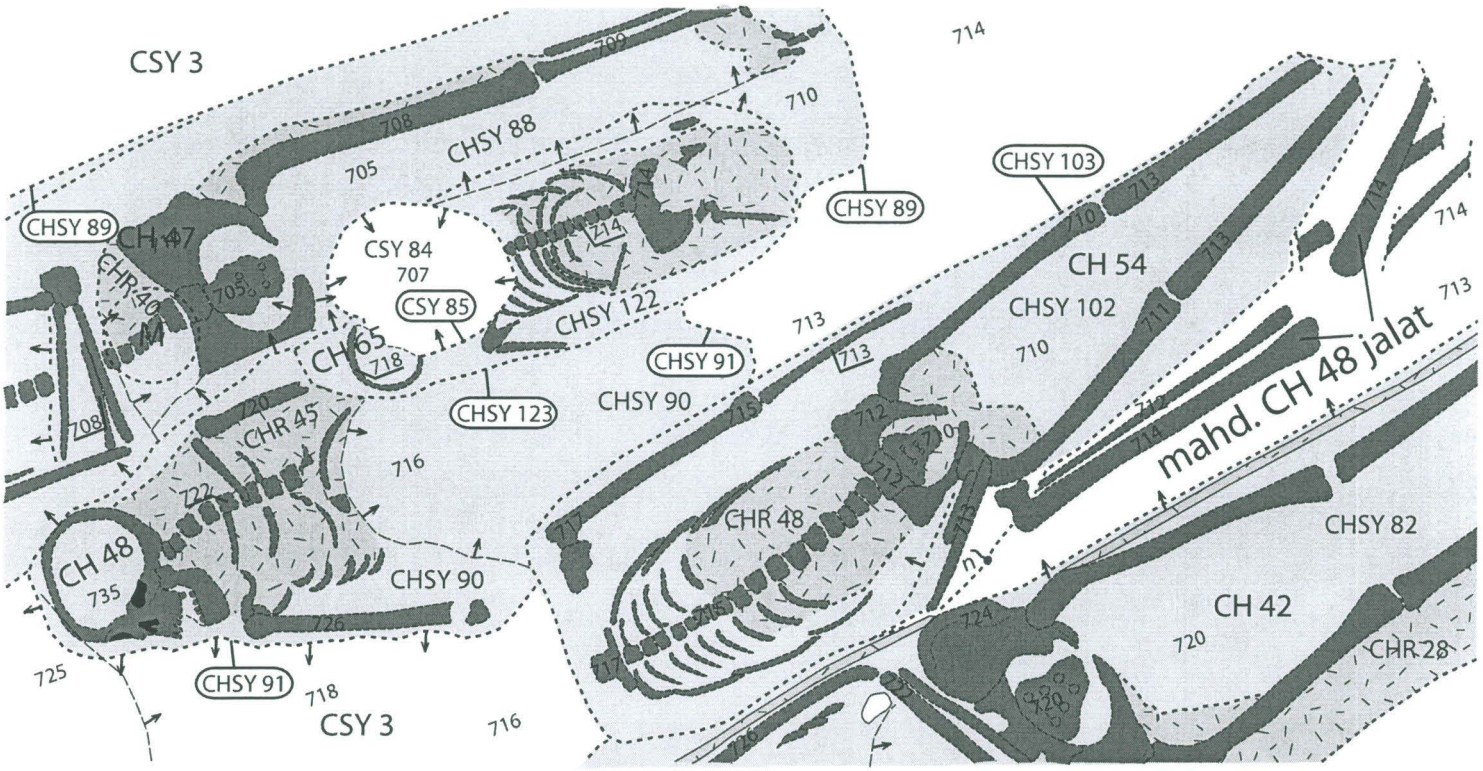

P

- Keinotekoinen raja
- Yksiköiden raja
- Korkeusero
- Maatunut puu (puun paksuus/syyt/tms. epäselviä)
- Puu
- Kivi
- Luu
- Naula
- Maanäyte vatsan kohdalta (CH 46, 47 ja 55)
- Hauta jossa on jäänteitä arkkurakenteesta

Rakenteet ja rajapinnat:

CSY 85 Rakenteen CR 7 kuopan rajapinta

Stratigrafiset yksiköt:

CSY 3 Puhdas pohjahiekka
CSY 84 Rakenteen CR 7 kuopan täyttö

Haudat, hautarakenteet, hautojen täyttö ja rajapinnat:

CH 42 Hauta
- CHR 28 Haudan CH 42 arkku
- CHSY 82 Haudan CH 42 täyttö
- CHSY 83 Haudan CH 42 rajapinta

CH 47 Hauta
- CHR 40 Haudan CH 47 arkku
- CHSY 88 Haudan CH 47 täyttö
- CHSY 89 Haudan CH 47 rajapinta

CH 48 Hauta
- CHR 45 Haudan CH 48 arkku
- CHSY 82 Haudan CH 48 täyttö
- CHSY 83 Haudan CH 48 rajapinta

CH 65 Hauta
- CHR 37 Haudan CH 65 arkku
- CHSY 122 Haudan CH 65 täyttö
- CHSY 123 Haudan CH 65 rajapinta

II Iin Hamina T. Kallio-Seppä 2009	Kaivausalue C Hauta CH 48 1:10
Mittausdokumentointi Terhi Tanska 29.6.2009	MUSEOVIRASTO, RAKENNUSHISTORIAN OSASTON ARKISTO, HELSINKI
Puhtaaksi piirto: Terhi Tanska	Sturenkatu 4 PL 169 00511 Hki p. 09-40501 Hautakartta 44

0 1 m

Hautauksessa kaivettaessa havaitut luut:

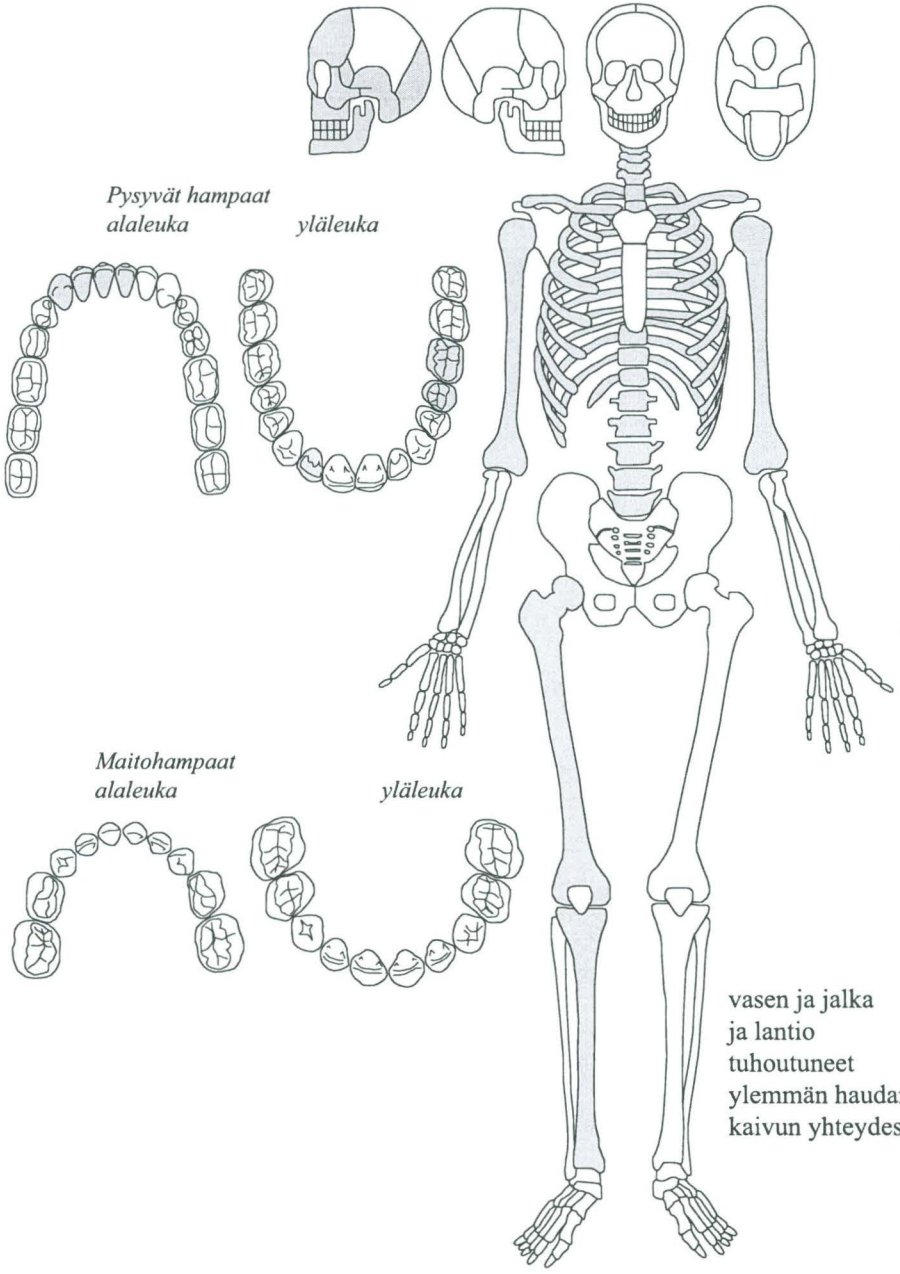

vasen ja jalka
ja lantio
tuhoutuneet
ylemmän haudan CH65
kaivun yhteydessä

Jälkityövaiheessa puhdistetut ja säilytetyt luut:

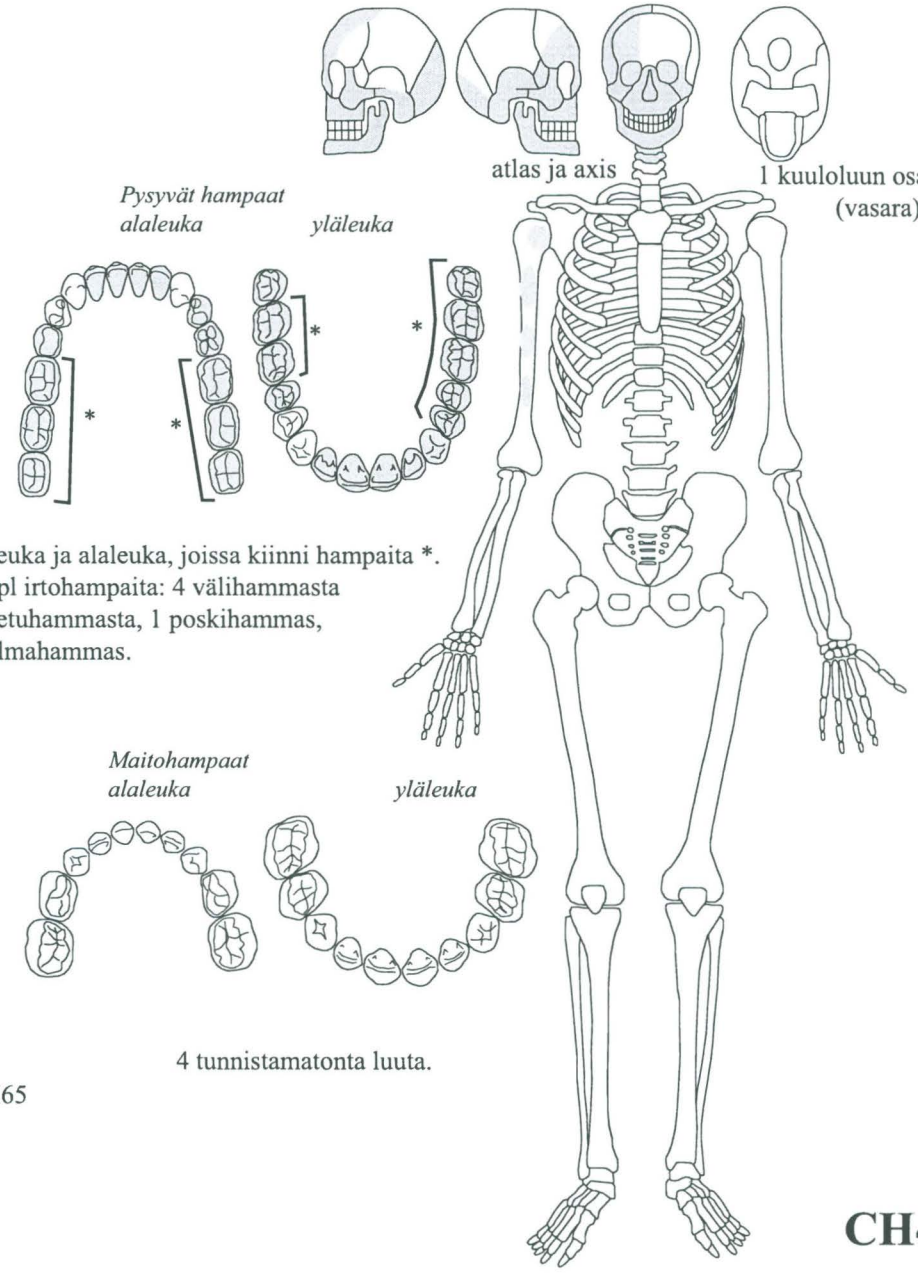

Yläleuka ja alaleuka, joissa kiinni hampaita *.
14 kpl irtohampaita: 4 välihammasta
ja 8 etuhammasta, 1 poskihammas,
1 kulmahammas.

4 tunnistamatonta luuta.

CH48

IIN HAMINA 2009 pelastuskaivaus, MV/RHO **HAUTA: CH49**

TUNNUKSET
Hauta: CH49
Hautauksen maa-aines: CHSY92 hiekkamaata, jossa hiiltä
Arkku: CHR29
Hautauksen rajapinta: CHSY93
Muut mahdolliset tunnukset: -

SUKUPUOLEN JA IÄN ARVIOT
Sukupuoli: ? **Ikä:** ?

KAIVAUSTAPA lasta

SIJAINTITIEDOT
Kaivausalue/ruutu: 102/58
Korkeus vainajan päältä: 7,89 m mpy (arkun pohjalaudan päältä)
Korkeus vainajan alta: noin 7,87 m mpy
Haudan päällä: CSY77, CR8
Haudan alla: CH55
Hautaa leikkasi: ?
Hauta leikkasi: ?

SÄILYNEISYYS JA MITAT
Hautauksen yleinen säilyneisyys: Haudasta dokumentoitiin vain sen itäisin pääty, noin 0,4 x 0,16 m kokoinen alue. Läntinen osa tuhoutunut ilmeisesti koeoja C:n länsiosan kaivun yhteydessä.
Luiden yleinen säilyneisyys: Ei vainajan luita tutkitulla/dokumentoidulla alueella.
Vainajan pituus: ?

HAUTAUSTAPA
Hautauksen suunta: itä-länsi
Vainajan suunta: ?
Hautausasento: ?
Kädet: ?
Jalat: ?
Pää: ?
Muuta: Hautauksessa jäljellä kaksi vierekkäin olevaa arkun pohjalautaa, jotka muodostivat noin 30 cm leveän alueen. Pohjalautojen päällä noin pään kokoinen kivi.

LÖYDÖT -

NÄYTTEET
Maanäytteet: - **Luunäytteet: -**

VALOKUVAT
Digikuvat: 300

HUOMIOT

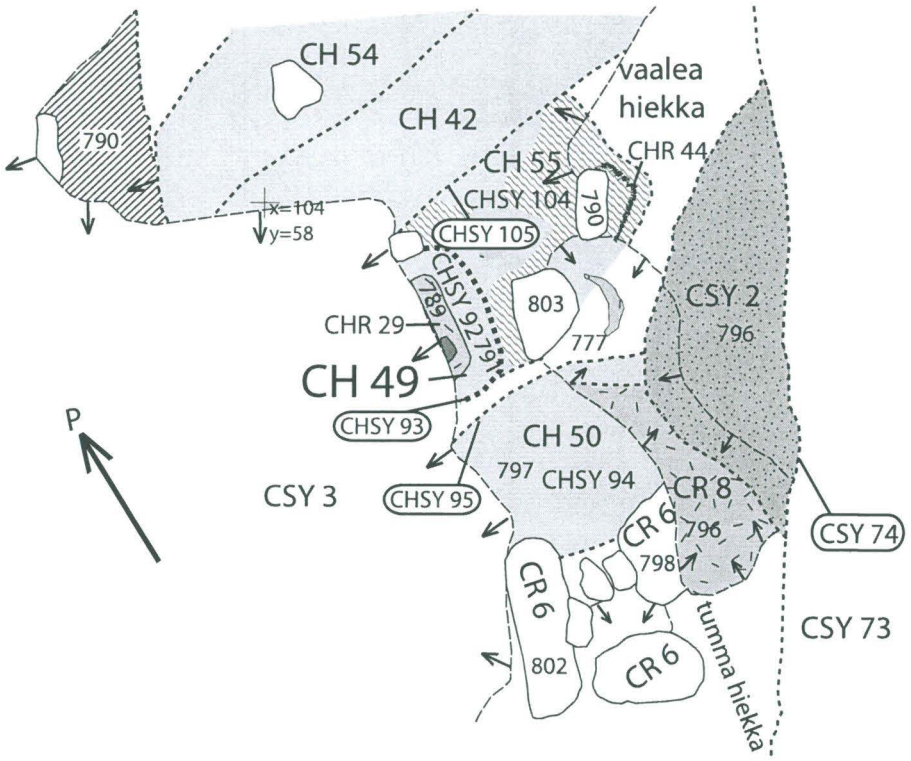

Keinotekoinen raja

Yksiköiden raja

Korkeusero

Maatunut puu (puun paksuus/syyt/tms. epäselviä)

Puu

Kivi

Hiiltä

Luu

Puu-/hiili-/luurantu

Naula

Palanut kerros/palojälki

Tummaa maata hautausten yhteydessä

Hauta jossa on jäänteitä arkkurakenteesta

Haudat, hautarakenteet, hautojen täyttö ja rajapinnat:

CH 42 Hauta
- CHSY 82 Haudan CH 42 täyttö
- CHSY 83 Haudan CH 42 rajapinta

CH 49 Hauta
- CHR 29 Haudan CH 49 arkku
- CHSY 92 Haudan CH 49 täyttö
- CHSY 93 Haudan CH 49 rajapinta

CH 50 Hauta
- CHSY 94 Haudan CH 50 täyttö
- CHSY 95 Haudan CH 50 rajapinta

CH 54 Hauta

CH 55 Hauta
- CHR 44 Haudan CH 55 arkku
- CHSY 104 Haudan CH 55 täyttö
- CHSY 105 Haudan CH 55 rajapinta

Rakenteet ja rajapinnat:

- CR 6 Kivirakenne
- CR 8 Puurakenteen jäänteet
- CSY 7 Viemäri/vesijohtokaivannon (CSY 4) rajapinta
- CSY 74 Viemäri-/vesijohtokaivannon (CSY 73) rajapinta

Stratigrafiset yksiköt:

- CSY 2 Sekoittunut tummanruskea kerros
- CSY 3 Puhdas pohjahiekka
- CSY 73 Vesijohto/viemärikaivannon täyttö

0 1 m

II Iin Hamina T. Kallio-Seppä 2009	Kaivausalue C Hauta CH 49 1:20
Mittausdokumentointi Terhi Tanska 23.6.2009	MUSEOVIRASTO, RAKENNUSHISTORIAN OSASTON ARKISTO, HELSINKI
Puhtaaksi piirto: Terhi Tanska	Sturenkatu 4 PL 169 00511 Hki p. 09-40501 Hautakartta 45

IIN HAMINA 2009 pelastuskaivaus, MV/RHO **HAUTA: CH50**

TUNNUKSET
Hauta: CH50
Hautauksen maa-aines: CHSY94 hiekkamaa, jossa hiiltä
Arkku: CHR46
Hautauksen rajapinta: CHSY95
Muut mahdolliset tunnukset: Vainajan yhteydessä vauvan/lapsen jäännökset CH50B. Haudan länsipääty näkyi koeoja C:n itäprofiilissa: täytemaa CSY9 ja rajapinta CSY8.

SUKUPUOLEN JA IÄN ARVIOT
Sukupuoli: ? **Ikä:** noin 15 vuotta
Perustelut arvioille: (J-AJ)
Ikä: Hampaiden kulumisen perusteella noin 15-vuotias. Myös nikamien perusteella kyseessä nuori henkilö. Nikamat eivät vielä luutuneet (luutuvat noin 21-vuotiaana). (J-AJ)

KAIVAUSTAPA lasta/pensseli

SIJAINTITIEDOT
Kaivausalue/ruutu: 102/58
Korkeus vainajan päältä: 7,52–7,47 m mpy
Korkeus vainajan alta: noin 7,45 m mpy
Haudan päällä: CR8 (lantion päällä)
Haudan alla: CSY3 pohjahiekka
Hautaa leikkasi: CSY73 viemärikaivanto, CR8
Hauta leikkasi: CSY3 pohjahiekka
Samassa hautauksessa: CH50B lapsi

SÄILYNEISYYS JA MITAT
Hautauksen yleinen säilyneisyys: Vainaja säilynyt keskivartalosta ylöspäin. Haudan täyttömaata ja itäinen osa tuhoutunut viemärikaivannon CSY73 kaivun yhteydessä.
Luiden yleinen säilyneisyys: Melko huono. Vainajan luut pitkälle maatuneet.
Vainajan pituus: Noin 77 cm päälaelta lantion alaosaan. Selkäranka niskasta lantioon 48 cm. Vasen olkavarsi noin 30 cm.

HAUTAUSTAPA
Hautauksen suunta: itä-länsi
Vainajan suunta: 270°
Hautausasento: Selällään, vauvan/lapsen jäännökset CH50B vartalon vasemmalla puolella.
Kädet: Oikean käden olkaluu suoraan alas ja kämmen koukistettu lähelle vasenta kainaloa vieressä vasemmalla olleen vauvan kallon päälle. Vasen käsi kulki oikean kämmenen ja vauvan kallon päältä ja oli koukistettu vatsan päälle niin, että vasemman käden kämmenen luut olivat oikean kyynärpään kohdalla.
Jalat: -, vainaja säilynyt vain lantiosta ylöspäin.
Pää: Kasvot kääntyneet oikealle (etelään), poispäin vauvasta.
Muuta:
Kivet hautauksessa: Kivi vainajan rinnan päällä noin korkeudella 7,72 m mpy
CH50B lapsi: Lapsen jäännökset CH50 vainajan vasemmalla puolella, oikean kämmenen alla.

LÖYDÖT

- Arkun nauloja 10 kpl
- Palanutta luuta 5,2 g

NÄYTTEET

Maanäytteet: - **Luunäytteet:** NÄYTE 1 poskihammas

VALOKUVAT

Digikuvat: 299, 300, 321, 322, 337–350, 360

HUOMIOT

Hautaus, jossa mukana sekä noin 15-vuotias henkilö (CH50), että lapsi (CH50B) 15-vuotiaan vasemmalla puolella.
Hautauksen laidoilla hiiltynyttä maata.



Kuva 126096:344.

IIN HAMINA 2009 pelastuskaivaus, MV/RHO **HAUTA: CH50B**

TUNNUKSET
Hauta: CH50B
Hautauksen maa-aines: CHSY94 hiekkamaa, jossa hiiltä
Arkku: CHR46
Hautauksen rajapinta: CHSY95
Muut mahdolliset tunnukset: CH50 vainaja CH50B vainajan vieressä, oikealla puolella. Haudan länsipääty näkyi koeoja C:n itäprofiilissa: täytemaa CSY9 ja rajapinta CSY8.

SUKUPUOLEN JA IÄN ARVIOT
Sukupuoli: ? **Ikä:** vauva/lapsi
Perustelut arvioille: Vainajan koko.

KAIVAUSTAPA lasta/pensseli

SIJAINTITIEDOT
Kaivausalue/ruutu: 102/58
Korkeus vainajan päältä: 7,47 m mpy (rintakehä), 7,51 m mpy (kallo)
Korkeus vainajan alta: noin 7,45 m mpy
Haudan päällä: CR8
Haudan alla: CSY3 pohjahiekka
Hautaa leikkasi: CSY73 viemärikaivanto, CR8
Hauta leikkasi: CSY3 pohjahiekka

SÄILYNEISYYS JA MITAT
Hautauksen yleinen säilyneisyys: CH50B vauvan/lapsen jäännökset säilyneet kokonaisuudessaan. Mikään ei leikannut vainajaa.
Luiden yleinen säilyneisyys: Erittäin huono. Vauvan/lapsen luut erottuivat maatuneina värirajoina ja kohoumina vainajan CH50 vieressä.
Vainajan pituus: Noin 15 cm?

HAUTAUSTAPA
Hautauksen suunta: itä-länsi
Vainajan suunta: 270°
Hautausasento: Selällään vainajan CH50 vasemmalla puolella, pää sen oikean kämmenen alapuolella.
Kädet: Vasen käsi koukussa vatsan päällä. Oikea?
Jalat: ?
Pää: ? Kallon halkaisija noin 7 cm.
Muuta: Kaivettaessa rintakehä selkeästi esillä suoraan ylöspäin. Piirtämisvaiheessa vasemman puolen kylkiluut hävinneet.
Kivet hautauksessa: Vauvan/lapsen kallon päällä täytemaassa kivi.

LÖYDÖT
- Ks. CH50 hautauksen löydöt.

NÄYTTEET
Maanäytteet: - **Luunäytteet: -**

VALOKUVAT JA KARTAT
Digikuvat: 299, 300, 321, 322, 337–350, 360

HUOMIOT
Vainaja joko vauva tai pieni lapsi.



Kuva 126096:338.

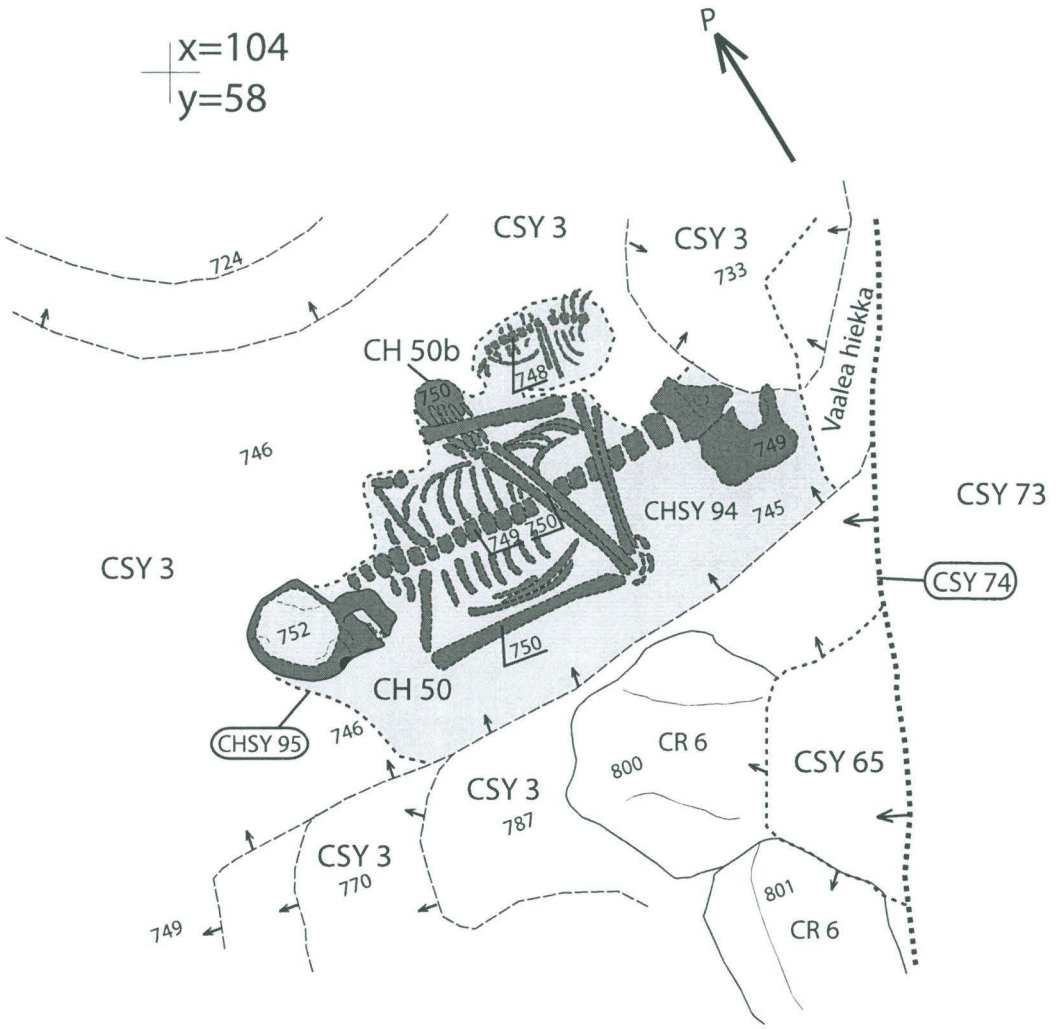

Keinotekoinen raja

Yksiköiden raja

Korkeusero

Kivi

Luu

Hauta jossa on jäänteitä arkkurakenteesta

Haudat, hautarakenteet, hautojen täyttö ja rajapinnat:

CH 50 Hauta	
CHSY 94	Haudan CH 50 täyttö
CHSY 95	Haudan CH 50 rajapinta
CH 50b Hauta	
CHSY 94	Haudan CH 50b täyttö
CHSY 95	Haudan CH 50b rajapinta

Rakenteet ja rajapinnat:

CR 6	Kivirakenne
CSY 65	Ruskea hiekka
CSY 74	Viemäri-/vesijohtokaivannon (CSY 73) rajapinta
CSY 82	Rakenteen CR 7 kuopan rajapinta

Stratigrafiset yksiköt:

CSY 3	Puhdas pohjahiekka
CSY 73	Vesijohto/viemärikaivannon täyttö

0 1 m

II Iin Hamina T. Kallio-Seppä 2009	Kaivausalue C Hauta CH 50 ja b 1:10
Mittausdokumentointi Terhi Tanska 29.6.2009	MUSEOVIRASTO, RAKENNUSHISTORIAN OSASTON ARKISTO, HELSINKI
Puhtaaksi piirto: Terhi Tanska	Sturenkatu 4 PL 169 00511 Hki p. 09-40501 Hautakartta 46

Hautauksessa kaivettaessa havaitut luut:

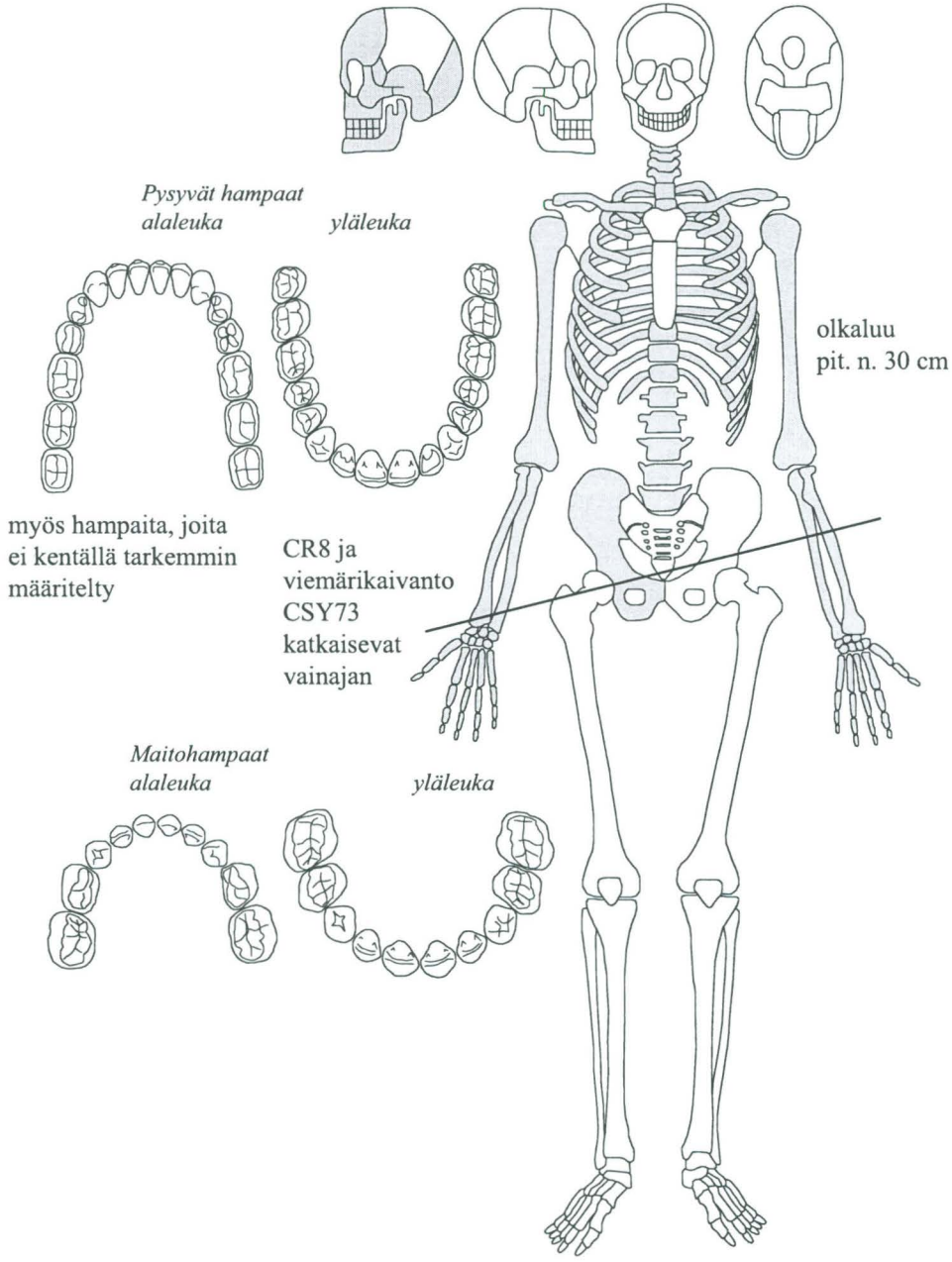

Jälkityövaiheessa poistetut (pun.) ja säilytetyt (kelt.) luut:

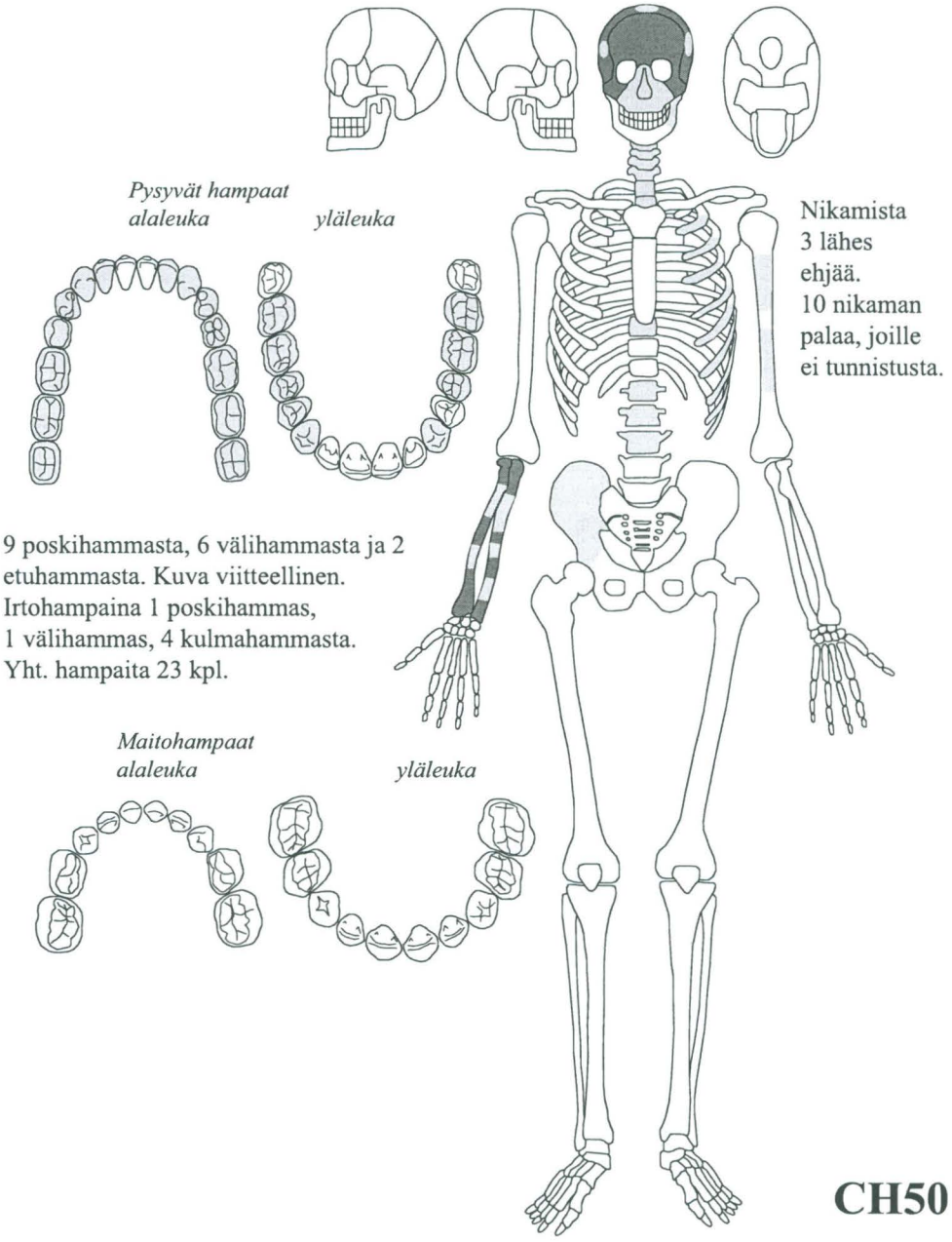

CH50

Hautauksessa kaivettaessa havaitut luut:

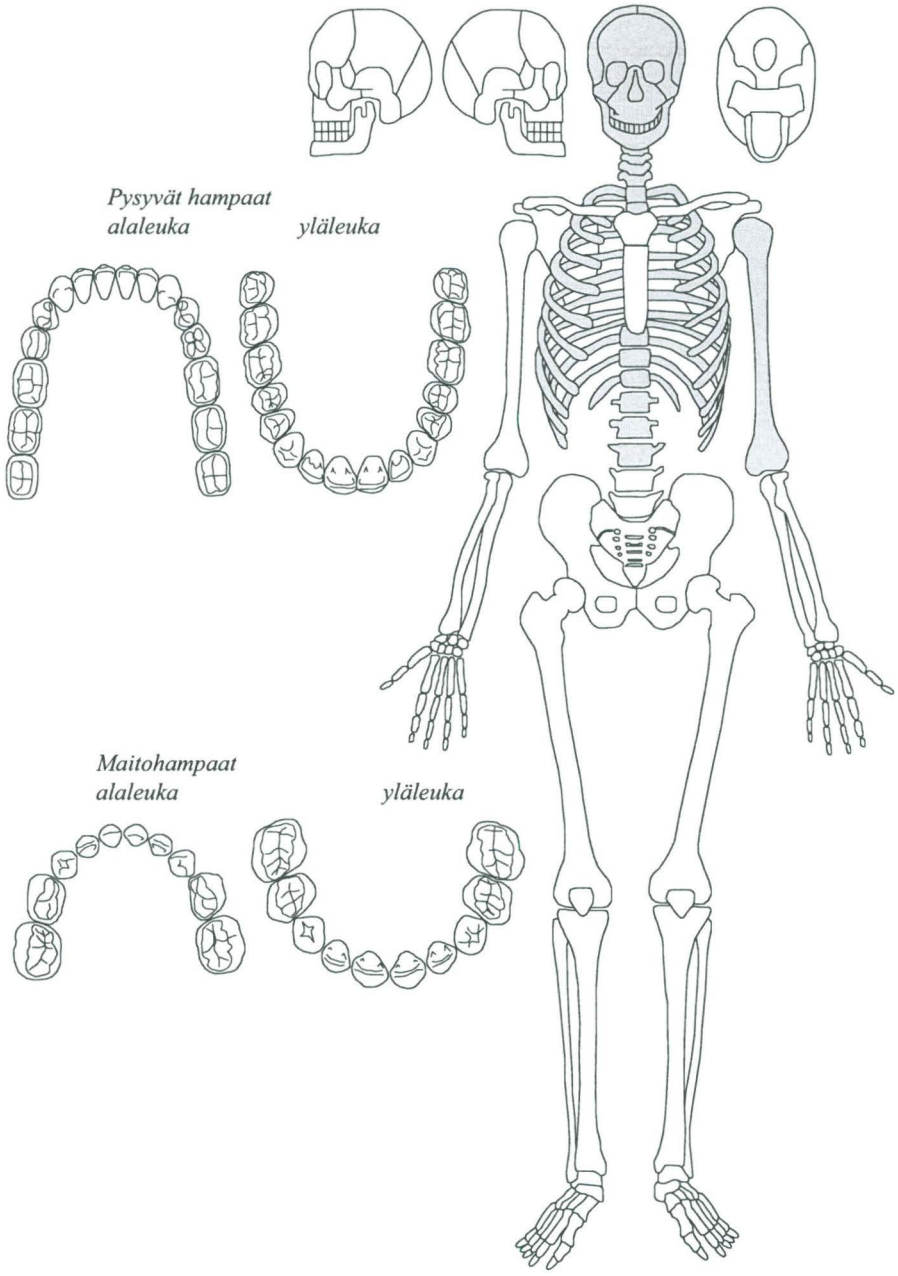

Jälkityövaiheessa puhdistetut ja säilytetyt luut:

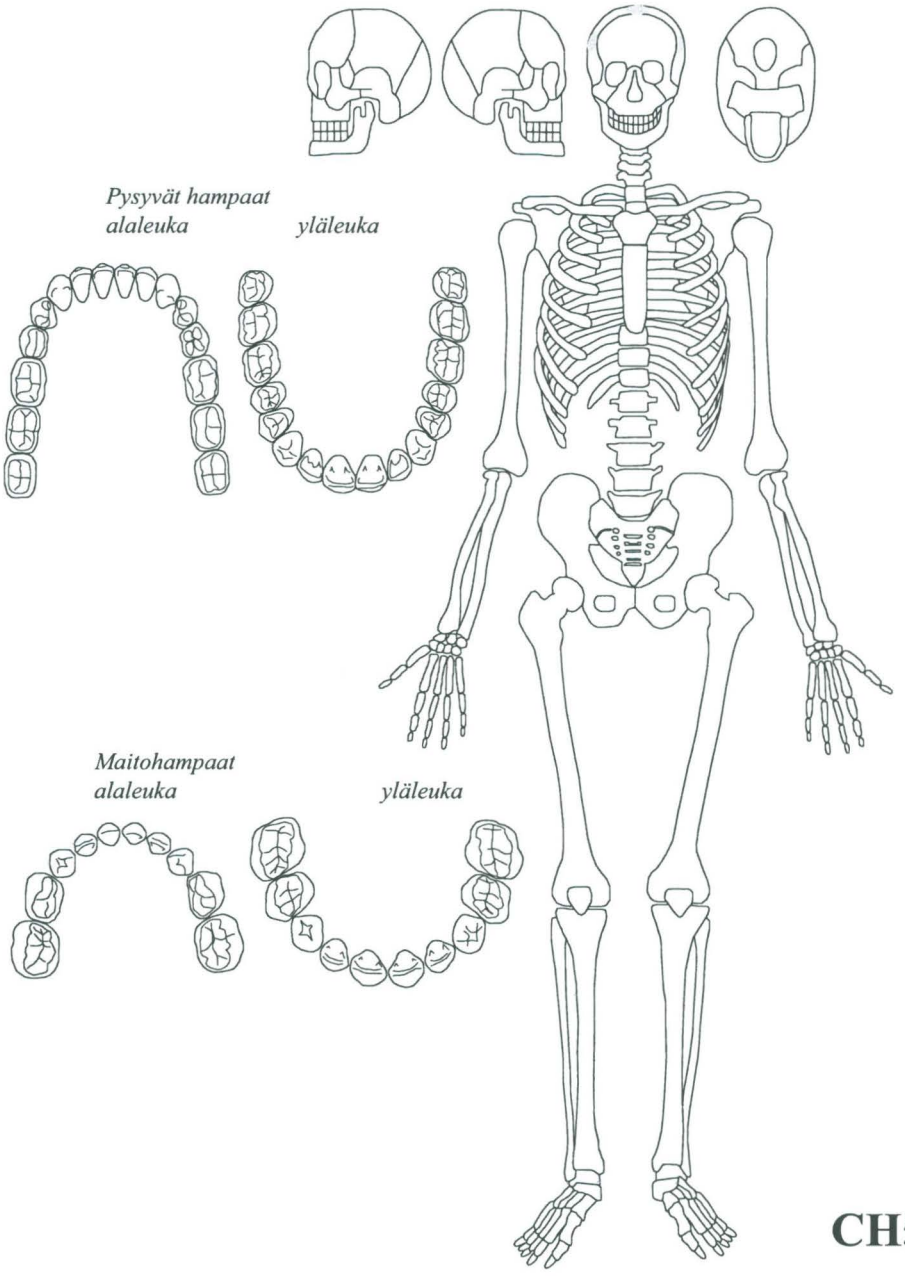

CH50B

IIN HAMINA 2009 pelastuskaivaus, MV/RHO **HAUTA: CH51**

TUNNUKSET
Hauta: CH51
Hautauksen maa-aines: CHSY96 punertava hiekka, jossa hiiltä
Arkku: CHR50
Hautauksen rajapinta: CHSY97
Muut mahdolliset tunnukset:

SUKUPUOLEN JA IÄN ARVIOT
Sukupuoli: ? **Ikä:** ?

KAIVAUSTAPA lasta/pensseli

SIJAINTITIEDOT
Kaivausalue/ruutu: 98/58, 100/58
Korkeus vainajan päältä: ei vainajaa, arkun jäännöksiä noin kork. 8,00 m mpy
Korkeus vainajan alta: ?
Haudan päällä: CSY75
Haudan alla: CH56, CH17, CSY82
Hautaa leikkasi: ?
Hauta leikkasi: CH56, CSY82, CH17

SÄILYNEISYYS JA MITAT
Hautauksen yleinen säilyneisyys: Hautauksen itäinen päätyosa erottui selvästi maassa erottuvana värirajana. Hautausta ei esiin kaivetulta osalta leikannut mikään toinen hauta.
Luiden yleinen säilyneisyys: Erittäin huono. Vainajan luita ei löydetty kaivetulta alueelta.
Vainajan pituus: ?

HAUTAUSTAPA
Hautauksen suunta: itä-länsi
Vainajan suunta: ?
Hautausasento: ?
Kädet: ?
Jalat: ?
Pää: ?
Muuta: Hautauksen täyttömaassa CHSY96 dokumentoitiin puun paloja, joiden tulkittiin olevan peräisin arkusta, koska niiden yhteydessä löydettiin myös nauloja.

LÖYDÖT
- Arkun nauloja 4 kpl
- kuonapala 3,2 g

NÄYTTEET
Maanäytteet: - **Luunäytteet: -**

VALOKUVAT JA KARTAT
Digikuvat: 303

HUOMIOT
Ei jäännöksiä vainajasta hautauksessa.

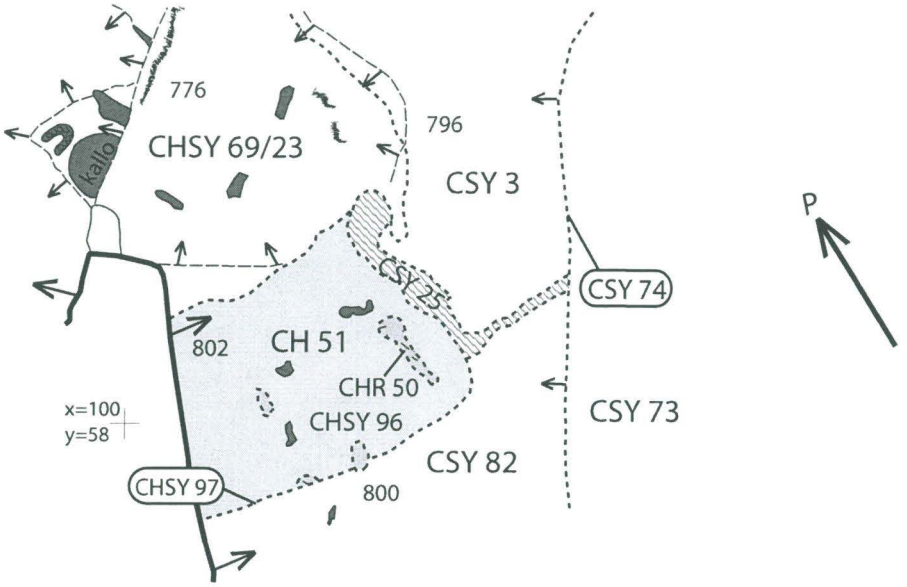

Keinotekoinen raja

Yksiköiden raja

Korkeusero

Maatunut puu (puun paksuus/syyt/tms. epäselviä)

Kivi

Luu

Puu-/hiili-/luurantu

Naula

Tummaa maata hautausten yhteydessä

Hauta jossa on jäänteitä arkkurakenteesta

Rakenteet ja rajapinnat:

CR 6 Kivirakenne
CSY 74 Viemäri-/vesijohtokaivannon (CSY 73) rajapinta

Stratigrafiset yksiköt:

CSY 2 Sekoittunut tummanruskea kerros
CSY 3 Puhdas pohjahiekka
CSY 25 Multa-, puu- ja hiilikerros
CHSY 69/23 Sekoittunutta hautojen täyttömaata
CSY 73 Vesijohto-/viemärikaivannon täyttö
CSY 82 punertava hiekka, hiiltä

Haudat, hautarakenteet, hautojen täyttö ja rajapinnat:

CH 51 Hauta
CHR 50 Haudan CH 51 arkku
CHSY 96 Haudan CH 51 täyttö
CHSY 97 Haudan CH 51 rajapinta

0 1 m

II Iin Hamina T. Kallio-Seppä 2009	Kaivausalue C Hauta CH 51 1:20
Mittausdokumentointi Terhi Tanska 24.6.2009 Puhtaaksi piirto: Terhi Tanska	MUSEOVIRASTO, RAKENNUSHISTORIAN OSASTON ARKISTO, HELSINKI Sturenkatu 4 PL 169 00511 Hki p. 09-40501 Hautakartta 47

IIN HAMINA 2009 pelastuskaivaus, MV/RHO **HAUTA: CH52**

TUNNUKSET
Hauta: CH52
Hautauksen maa-aines: CHSY98 hiekkamaa, jossa hiiltä ja pieniä kiviä
Arkku: CHR49
Hautauksen rajapinta: CHSY99
Muut mahdolliset tunnukset: -

SUKUPUOLEN JA IÄN ARVIOT
Sukupuoli: ? **Ikä:** aikuinen
Perustelut: (J-AJ)
Ikä: Yhden etuhampaan perusteella aikuinen.

KAIVAUSTAPA lasta

SIJAINTITIEDOT
Kaivausalue/ruutu: 98/58
Korkeus vainajan päältä: ei vainajaa, arkun jäännöksiä noin kork. 7,90–7,60 m mpy
Korkeus vainajan alta: ?
Haudan päällä: CH53, CSY75, CSY36, CSY65
Haudan alla: CSY82, CH66B, CH51
Hautaa leikkasi: CH53
Hauta leikkasi: CH51, CSY82, CH66

SÄILYNEISYYS JA MITAT
Hautauksen yleinen säilyneisyys: Hauta-alue säilynyt haudan muotoisena tutkitulla alueella. CH53 sen yläpuolella tuhonnut vain osia sen täyttömaan pinnasta.
Luiden yleinen säilyneisyys: Erittäin huono. Vainajan luita ei pystytty löytämään kaivetulta alueelta. Vain muutamia luuosia.
Vainajan pituus: ?

HAUTAUSTAPA
Hautauksen suunta: itä-länsi
Vainajan suunta: ?
Hautausasento: ?
Kädet: ?
Jalat: ?
Pää: ?
Muuta: Hautauksen täyttömaassa CHSY98 dokumentoitiin puun paloja, joiden tulkittiin olevan peräisin arkusta, koska niiden yhteydessä löydettiin myös nauloja.

LÖYDÖT
- Kolikko 9: Kustaa Vaasa 1529–1560 1 fyrk
  Löytökorkeus 7,82 m mpy.
- Arkun nauloja 4 kpl
- Palanutta luuta 5,4 g
- Kuonapala 5,7 g

NÄYTTEET
Maanäytteet: - **Luunäytteet:**

VALOKUVAT
Digikuvat: 303

HUOMIOT
Hautaus erottui selkeärajaisena hauta-alueena maassa, mutta kaivettaessa ei löydetty laajemmin jäännöksiä vainajasta.



Kuva 126096:303.

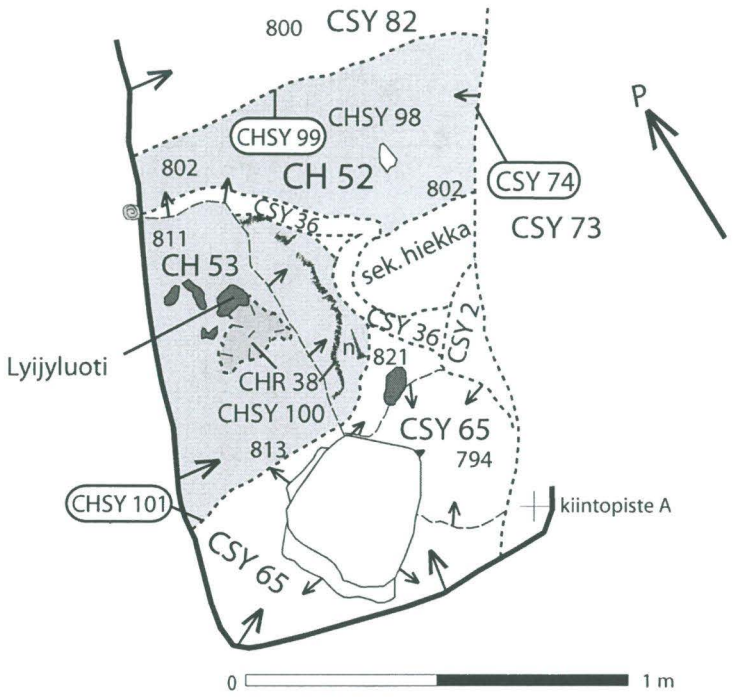

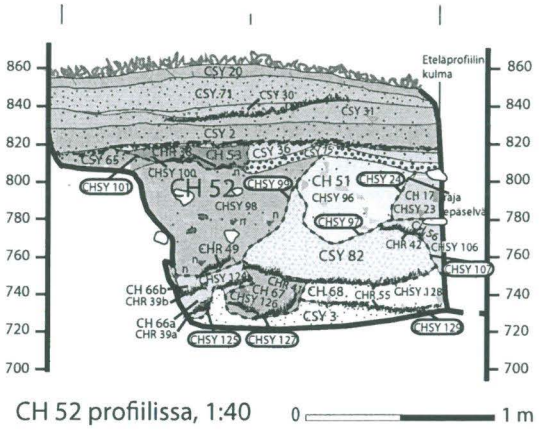

CH 52 profiilissa, 1:40 0 1 m

Stratigrafiset yksiköt:

- CSY 2 Sekoittunut tummanruskea kerros
- CSY 3 Vaalea pohjahiekka
- CSY 20 Nurmikko
- CSY 30 Hiekka-/multamaa
- CSY 31 Vleanruskea/punertav hiekkamaa
- CSY 36 Vaalea hiekka
- CSY 65 Ruske hiekka
- CSY 71 Sepeli/ruskea hiekka
- CSY 75 Punertava, palanut hiekka
- CSY 82 Punertava hiekka, hiiltä

- Keinotekoinen raja
- Yksiköiden raja
- Korkeusero
- # Maatunut puu (puun paksuus/syyt/tms. epäselviä)
- Kivi
- Luu
- Puu-/hiili-/luurantu
- n Naula
- Tummaa maata hautausten yhteydessä
- Hauta jossa on jäänteitä arkkurakenteesta

Rakenteet ja rajapinnat:

CSY 74 Viemäri-/vesijohtokaivannon (CSY 73) rajapinta

Stratigrafiset yksiköt:

CSY 3 Puhdas pohjahiekka
CSY 36 Vaalea hiekka
CSY 65 Ruskea hiekka
CSY 73 Vesijohto-/viemärikaivannon täyttö
CSY 82 Punertava hiekka, hiiltä

Haudat, hautarakenteet, hautojen täyttö ja rajapinnat:

CH 52 Hauta
- CHSY 98 Haudan CH 52 täyttö
- CHSY 99 Haudan CH 52 rajapinta

CH 53 Hauta
- CHR 38 Haudan CH 53 arkku
- CHSY 100 Haudan CH 53 täyttö
- CHSY 101 Haudan CH 53 rajapinta

Haudat, hautarakenteet, hautojen täyttö ja rajapinnat:

CH 17 Hauta
- CHSY 23 Haudan CH 17 täyttö
- CHSY 24 Haudan CH 17 rajapinta

CH 51 Hauta
- CHSY 96 Haudan CH 44 täyttö
- CHSY 97 Haudan CH 44 rajapinta

CH 52 Hauta
- CHR 49 Haudan CH 52 arkku
- CHSY 98 Haudan CH 52 täyttö
- CHSY 99 Haudan CH 52 rajapinta

CH 53 Hauta
- CHR 38 Haudan CH 53 arkku
- CHSY 100 Haudan CH 53 täyttö
- CHSY 101 Haudan CH 53 rajapinta

CH 56 Hauta
- CHR 42 Haudan CH 56 arkku
- CHSY 106 Haudan CH 56 täyttö
- CHSY 107 Haudan CH 56 rajapinta

CH 66 Hauta
- CHR 39a Haudan CH 66a arkku
- CHR 39b Haudan CH 66b laatikko
- CHSY 124 Haudan CH 66 täyttö
- CHSY 125 Haudan CH 66 rajapinta

CH 67 Hauta
- CHR 41 Haudan CH 67 arkku
- CHSY 126 Haudan CH 67 täyttö
- CHSY 127 Haudan CH 67 rajapinta

CH 68 Hauta
- CHR 55 Haudan CH 68 arkku
- CHSY 128 Haudan CH 68 täyttö
- CHSY 297 Haudan CH 68 rajapinta

II Iin Hamina T. Kallio-Seppä 2009	Kaivausalue C Hauta 52 1:20
Mittausdokumentointi Terhi Tanska 24.6.2009 Puhtaaksi piirto: Terhi Tanska	MUSEOVIRASTO, RAKENNUSHISTORIAN OSASTON ARKISTO, HELSINKI Sturenkatu 4 PL 169 00511 Hki p. 09-40501 Hautakartta 48

Hautauksessa kaivettaessa havaitut luut:

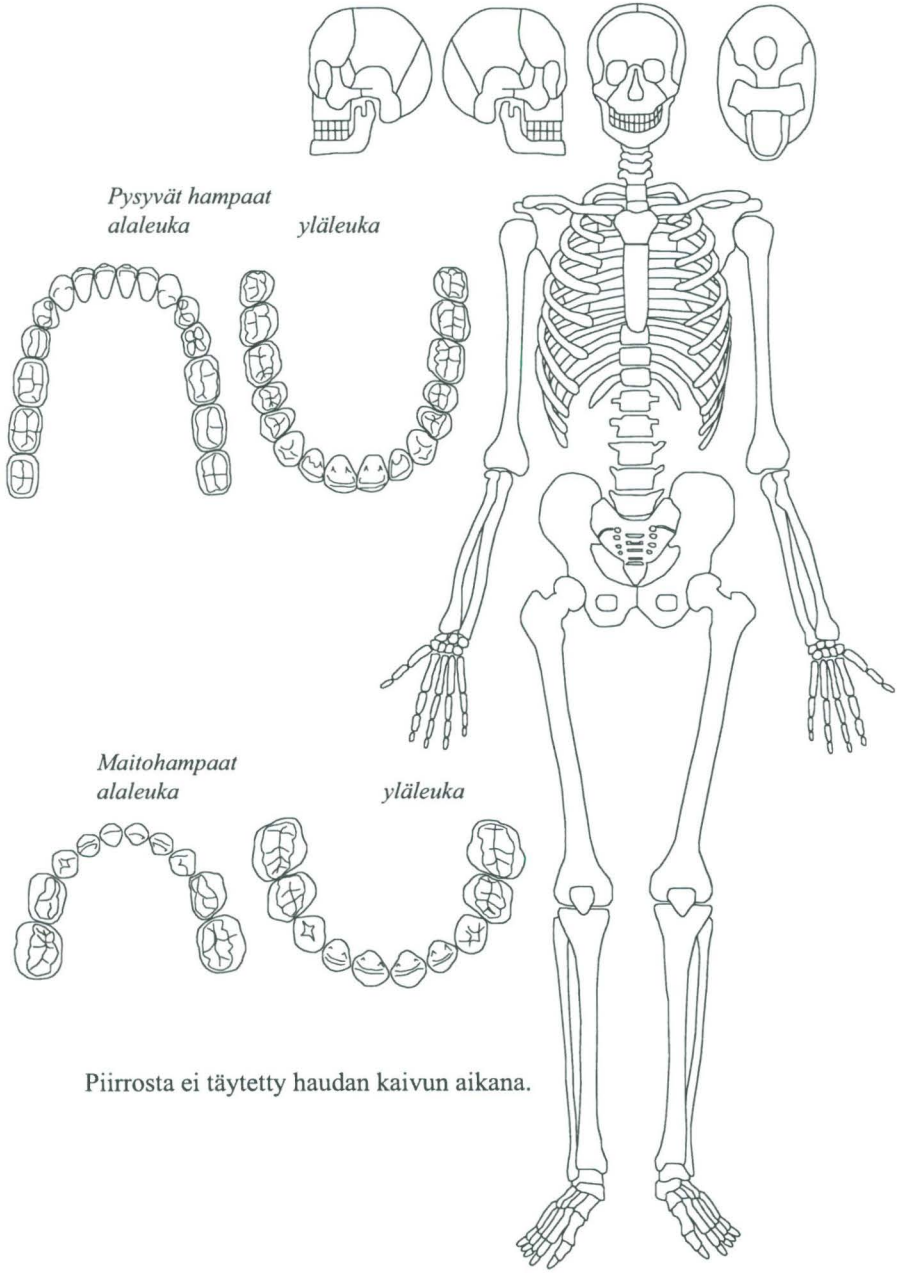

Piirrosta ei täytetty haudan kaivun aikana.

Jälkityövaiheessa puhdistetut ja säilytetyt luut:

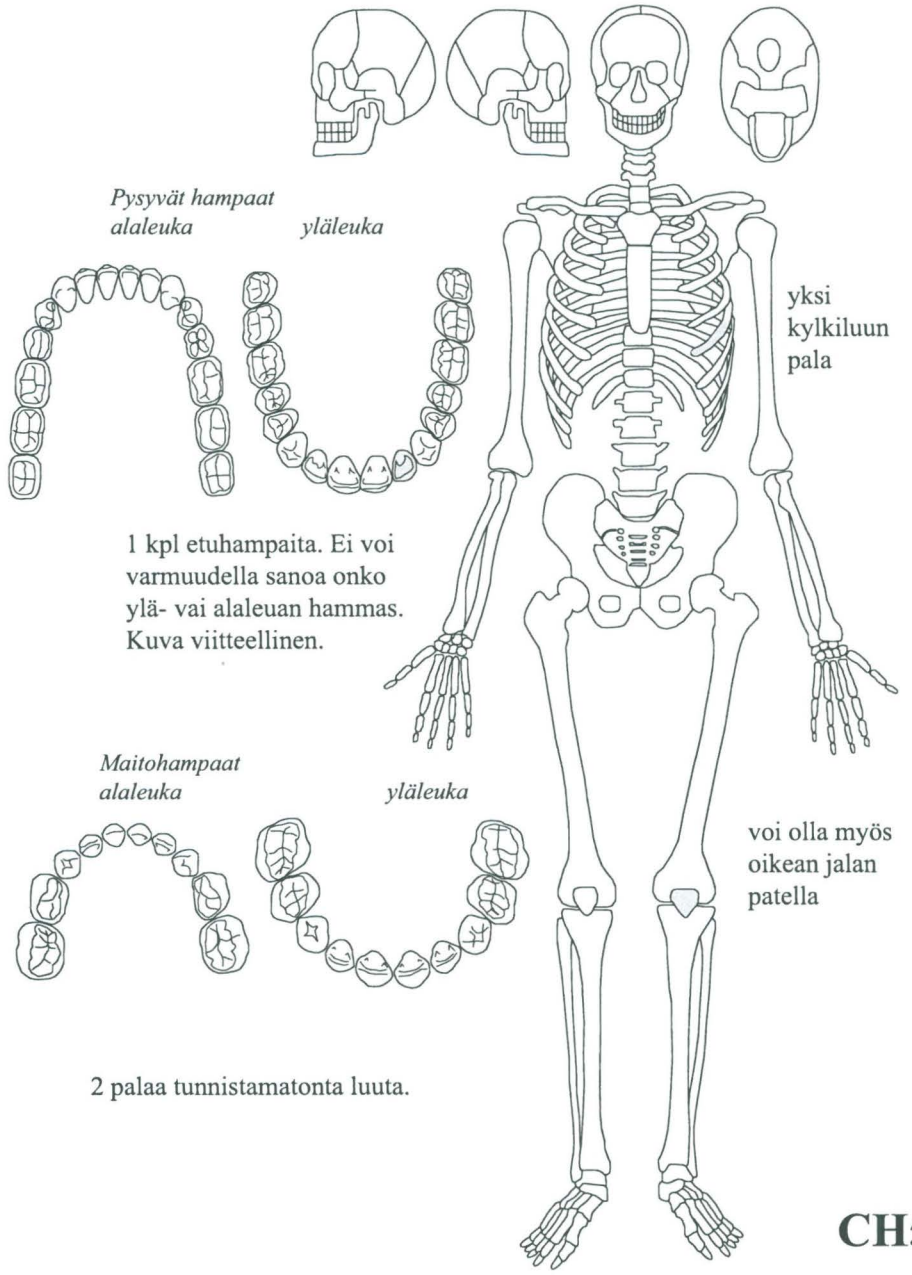

2 palaa tunnistamatonta luuta.

CH52

IIN HAMINA 2009 pelastuskaivaus, MV/RHO **HAUTA: CH53**

TUNNUKSET
Hauta: CH53
Hautauksen maa-aines: CHSY100 hiekkamaa, jossa hiiltä
Arkku: CHR38
Hautauksen rajapinta: CHSY101
Muut mahdolliset tunnukset: -

SUKUPUOLEN JA IÄN ARVIOT
Sukupuoli: ? **Ikä:** keski-ikäinen
Perustelut: (J-AJ)
Ikä: Hampaiden kulumisen perusteella keski-ikäinen.
Sukupuoli: Leuka jykevä, mutta sukupuolitunnistusta ei voida tehdä.

KAIVAUSTAPA lasta

SIJAINTITIEDOT
Kaivausalue/ruutu: 98/58
Korkeus vainajan päältä: ? (Kallon alaleuan palat noin korkeudella 8,10 m mpy.)
Korkeus vainajan alta: arkun pohjan alapuolelta noin 8,05 m mpy
Haudan päällä: CSY36
Haudan alla: CH52, CSY65
Hautaa leikkasi: -
Hauta leikkasi: CH52, CSY65

SÄILYNEISYYS JA MITAT
Hautauksen yleinen säilyneisyys: Haudasta esillä vain sen itäinen pääty, jota eivät muut haudat leikanneet.
Luiden yleinen säilyneisyys: Vainajasta kaivettiin esille vain alaleuka ja hampaita. Niiden kunto kohtalainen.
Vainajan pituus: ?

HAUTAUSTAPA
Hautauksen suunta: itä-länsi
Vainajan suunta: ?, mahdollisesti muista poiketen pää idässä?
Hautausasento: ?
Kädet: ?
Jalat: ?
Pää: Vainajasta löydettiin alaleuka ja hampaita. Ei voi varmasti sanoa, oliko hautauksessa niin sanotusti paikallaan, vai irtonaisena maa-aineksessa. Alaleuan vieressä oli irtonaisia luun ja maa-aineksen paakkuja, joista yhdessä kiinni lyijyluoti. Lyijyluodin ei voida varmasti sanoa liittyneen vainajaan. Paakku, jossa luoti oli kiinni, koostui orgaanisesta materiaalista, jonka ei voida varmuudella sanoa olevan luusta.
Muuta: Hautauksessa arkun reunat heikosti näkyvissä värirajoina. Lähinnä itäinen pääty.

LÖYDÖT
- Pyöreä lyijyluoti hautauksesta löytyneen alaleuan vierestä kiinnittyneenä orgaanisesta aineksesta muodostuneeseen paakkuun.
  Halk. 1,2 cm, paino 8,5 g. Näkyi luotipihdeillä valamisen seurauksena lyhyt valunasta.

Löytökorkeus 7,99 m mpy.

- Arkun nauloja 6 kpl
- Palanutta luuta 19,0 g
- Kuonapaloja 16,4 g

NÄYTTEET
Maanäytteet: - **Luunäytteet: -**

VALOKUVAT
Digikuvat: 303, 325–328, 424–428

HUOMIOT
Hautausta esillä kaivausalueella vain pieni itäpään alue. Hautauksessa kallon luita ja lyijyluoti.



Kuva 126096:325. Lyijyluoti löytöpaikallaan.



Kuva 126096:426. Maapaakku, jossa lyijyluoti oli kiinnittyneenä.

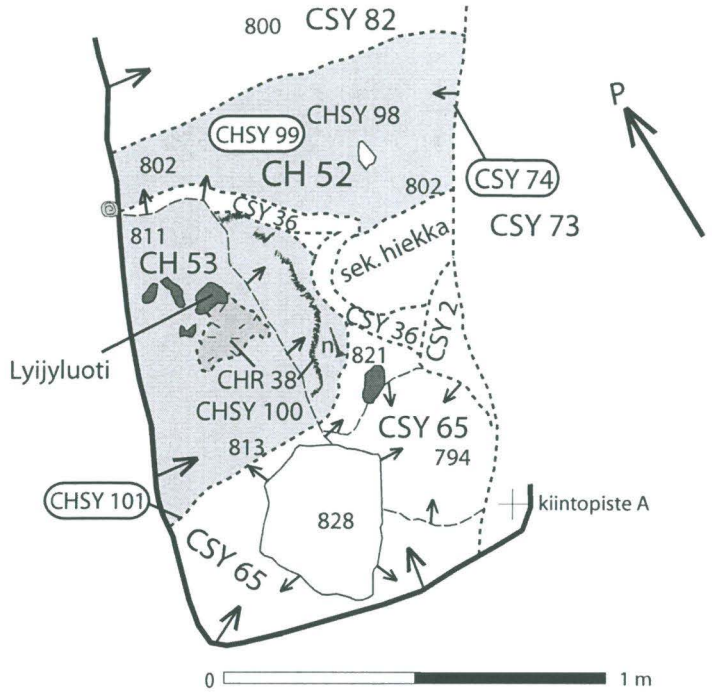

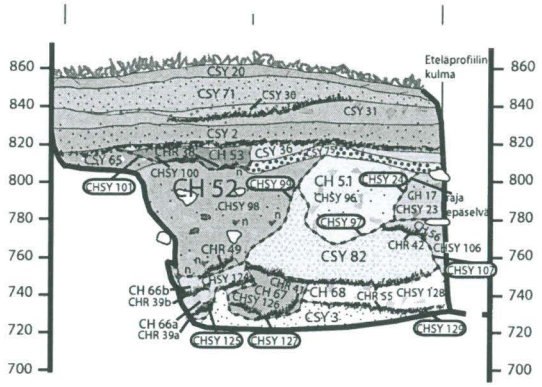

CH 52 profiilissa, 1:40 0 1 m

Stratigrafiset yksiköt:

- CSY 2 Sekoittunut tummanruskea kerros
- CSY 3 Vaalea pohjahiekka
- CSY 20 Nurmikko
- CSY 30 Hiekka-/multamaa
- CSY 31 Vleanruskea/punertav hiekkamaa
- CSY 36 Vaalea hiekka
- CSY 65 Ruske hiekka
- CSY 71 Sepeli/ruskea hiekka
- CSY 75 Punertava, palanut hiekka
- CSY 82 Punertava hiekka, hiiltä

- Keinotekoinen raja
- Yksiköiden raja
- Korkeusero
- # Maatunut puu (puun paksuus/syyt/tms. epäselviä)
- Kivi
- Luu
- Puu-/hiili-/luurantu
- n Naula
- Tummaa maata hautausten yhteydessä
- Hauta jossa on jäänteitä arkkurakenteesta

Rakenteet ja rajapinnat:

CSY 74 Viemäri-/vesijohtokaivannon (CSY 73) rajapinta

Stratigrafiset yksiköt:

CSY 3 Puhdas pohjahiekka
CSY 36 Vaalea hiekka
CSY 65 Ruskea hiekka
CSY 73 Vesijohto-/viemärikaivannon täyttö
CSY 82 Punertava hiekka, hiiltä

Haudat, hautarakenteet, hautojen täyttö ja rajapinnat:

CH 52 Hauta
- CHSY 98 Haudan CH 52 täyttö
- CHSY 99 Haudan CH 52 rajapinta

CH 53 Hauta
- CHR 38 Haudan CH 53 arkku
- CHSY 100 Haudan CH 53 täyttö
- CHSY 101 Haudan CH 53 rajapinta

Haudat, hautarakenteet, hautojen täyttö ja rajapinnat:

CH 17 Hauta
- CHSY 23 Haudan CH 17 täyttö
- CHSY 24 Haudan CH 17 rajapinta

CH 51 Hauta
- CHSY 96 Haudan CH 44 täyttö
- CHSY 97 Haudan CH 44 rajapinta

CH 52 Hauta
- CHR 49 Haudan CH 52 arkku
- CHSY 98 Haudan CH 52 täyttö
- CHSY 99 Haudan CH 52 rajapinta

CH 53 Hauta
- CHR 38 Haudan CH 53 arkku
- CHSY 100 Haudan CH 53 täyttö
- CHSY 101 Haudan CH 53 rajapinta

CH 56 Hauta
- CHR 42 Haudan CH 56 arkku
- CHSY 106 Haudan CH 56 täyttö
- CHSY 107 Haudan CH 56 rajapinta

CH 66 Hauta
- CHR 39a Haudan CH 66a arkku
- CHR 39b Haudan CH 66b laatikko
- CHSY 124 Haudan CH 66 täyttö
- CHSY 125 Haudan CH 66 rajapinta

CH 67 Hauta
- CHR 41 Haudan CH 67 arkku
- CHSY 126 Haudan CH 67 täyttö
- CHSY 127 Haudan CH 67 rajapinta

CH 68 Hauta
- CHR 55 Haudan CH 68 arkku
- CHSY 128 Haudan CH 68 täyttö
- CHSY 297 Haudan CH 68 rajapinta

II Iin Hamina T. Kallio-Seppä 2009	Kaivausalue C Hauta 53 1:20
Mittausdokumentointi Terhi Tanska 24.6.2009	MUSEOVIRASTO, RAKENNUSHISTORIAN OSASTON ARKISTO, HELSINKI
Puhtaaksi piirto: Terhi Tanska	Sturenkatu 4 PL 169 00511 Hki p. 09-40501 Hautakartta 49

Hautauksessa kaivettaessa havaitut luut:

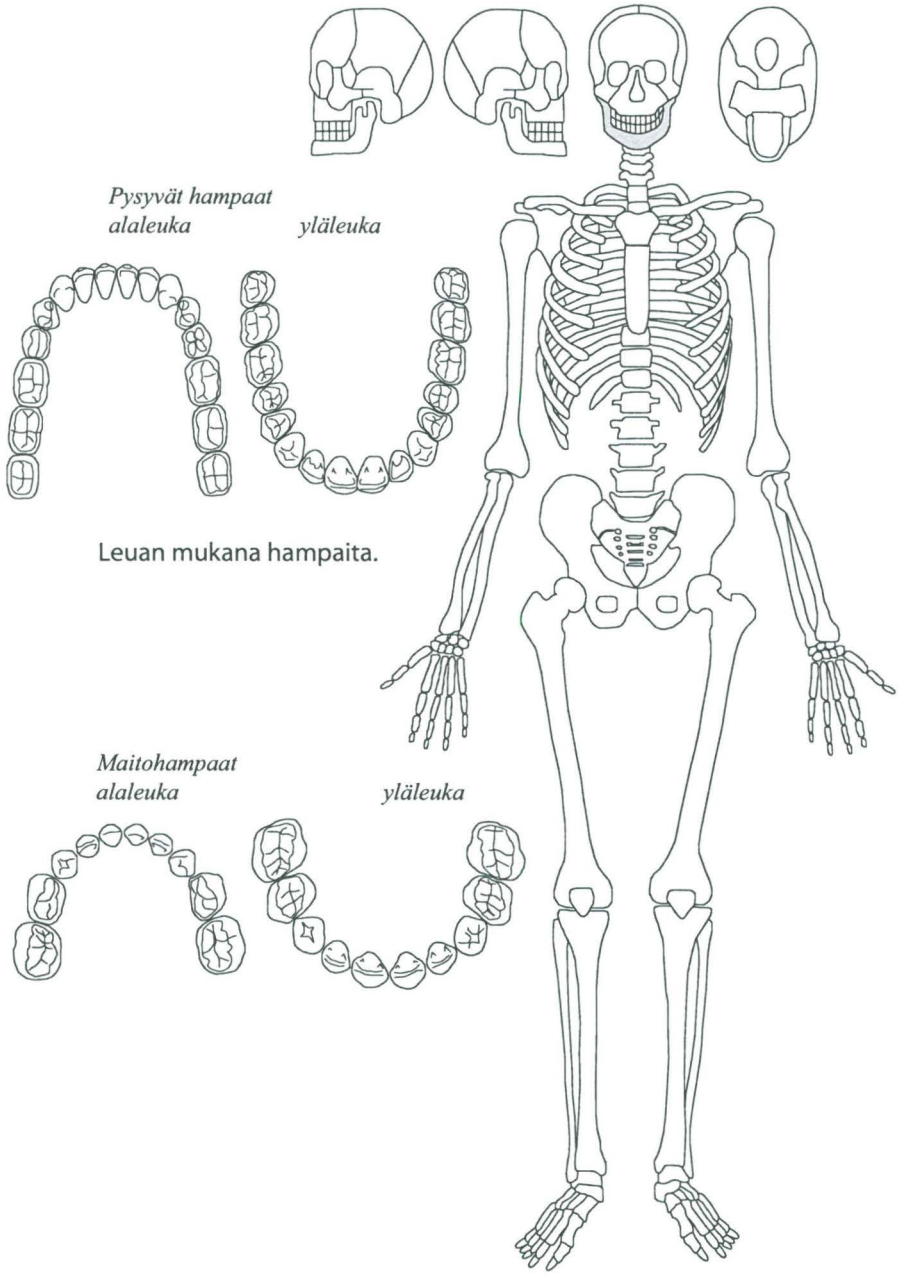

Pysyvät hampaat
alaleuka *yläleuka*

Leuan mukana hampaita.

Maitohampaat
alaleuka *yläleuka*

Jälkityövaiheessa puhdistetut ja säilytetyt luut:

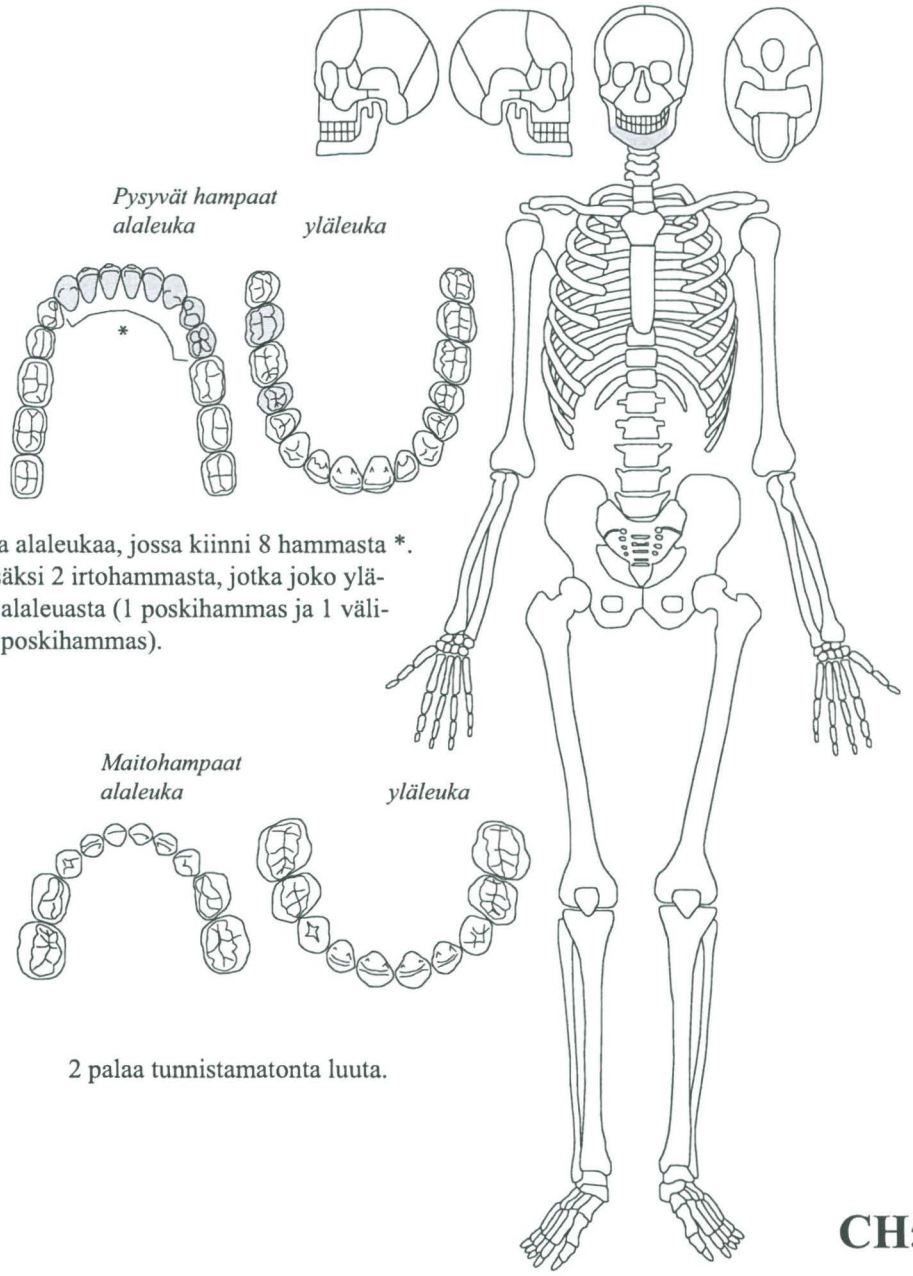

Pysyvät hampaat
alaleuka *yläleuka*

Osa alaleukaa, jossa kiinni 8 hammasta *. Lisäksi 2 irtohammasta, jotka joko ylä- tai alaleuasta (1 poskihammas ja 1 väli- tai poskihammas).

Maitohampaat
alaleuka *yläleuka*

2 palaa tunnistamatonta luuta.

CH53

IIN HAMINA 2009 pelastuskaivaus, MV/RHO **HAUTA: CH54**

TUNNUKSET
Hauta: CH54
Hautauksen maa-aines: CHSY102 hiekkamaa, jossa hiiltä ja savilinssejä
Arkku: CHR48
Hautauksen rajapinta: CHSY103
Muut mahdolliset tunnukset: -

SUKUPUOLEN JA IÄN ARVIOT
Sukupuoli: nainen **Ikä:** aikuinen
Perustelut arvioille: (J-AJ)
Sukupuoli: Lantion perusteella nainen. Myös alaleuka naismainen.
Ikä: Hampaiden perusteella aikuinen.

KAIVAUSTAPA lasta/pensseli

SIJAINTITIEDOT
Kaivausalue/ruutu: 102–104/56–58
Korkeus vainajan päältä: 7,17 m mpy (solisluut), 7,10 m mpy (reisiluut)
Korkeus vainajan alta: 7,14 m mpy (ylävartalo), 7,04 m mpy (jalat)
Haudan päällä: CSY77, CSY78, CH42
Haudan alla: CH48, CSY3 pohjahiekka
Hautaa leikkasi: CH42
Hauta leikkasi: CH48

SÄILYNEISYYS JA MITAT
Hautauksen yleinen säilyneisyys: Hautauksesta/vainajasta tuhoutuneet kallo, jalkaterät ja oikea olkaluu osin myöhemmän hautauksen CH42 vuoksi. Hautauksen (kuopan ja täyttömaan) reunat epäselvät.
Luiden yleinen säilyneisyys: Huono. Luut hajosivat pitkälle palasiksi nostettaessa.
Vainajan pituus: ?

HAUTAUSTAPA
Hautauksen suunta: itä-länsi
Vainajan suunta: 270°
Hautausasento: selällään
Kädet: Vasen vartalon vieressä suorana. Oikean käden kämmen oikean reiden päällä.
Jalat: Vierekkäin suorana.
Pää: Alaleuka hautauksessa paikallaan, muu osa irronnut. Loppuosa kallosta mahdollisesti hautauksen CH42 täyttömaasta numerolla 2.
Muuta:

LÖYDÖT
- Pala ikkunalasia
- 2 arkun naulaa
- Palanutta luuta 1,1 g

NÄYTTEET
Maanäytteet: - **Luunäytteet: -**

VALOKUVAT
Digikuvat: 314, 321, 322, 331, 332, 348–352, 361–363

HUOMIOT
CH54 ja CH42 vainajien välillä irtonaisia reisi- ja sääriluita. Eivät kuuluneet kummallekaan vainajalle.

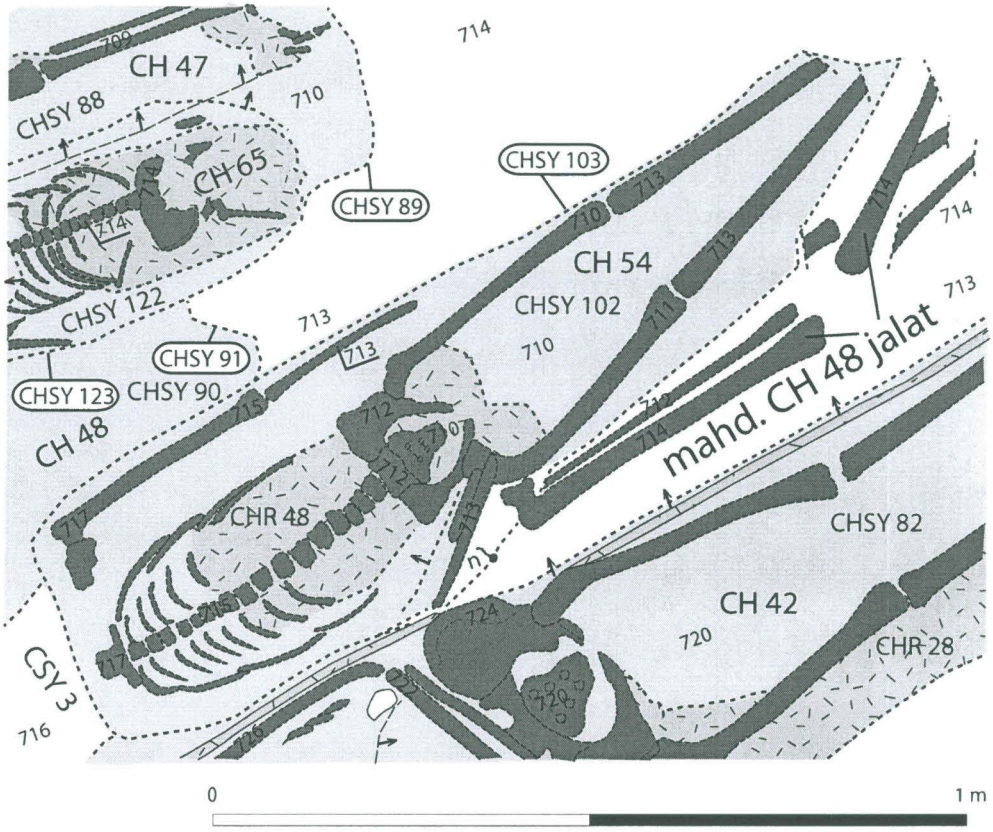

Puu
Kivi
Luu
n Naula
Keinotekoinen raja
Yksiköiden raja
Korkeusero
Maatunut puu (puun paksuus/syyt/tms. epäselviä)
Hauta jossa on jäänteitä arkkurakenteesta

Rakenteet ja rajapinnat:

CSY 84 Rakenteen CR 7 kuopan rajapinta

Stratigrafiset yksiköt:

CSY 3 Puhdas pohjahiekka
CSY 85 Rakenteen CR 7 kuopan täyttö

Haudat, hautarakenteet, hautojen täyttö ja rajapinnat:

CH 42 Hauta
- CHR 28 Haudan CH 42 arkku
- CHSY 82 Haudan CH 42 täyttö
- CHSY 83 Haudan CH 42 rajapinta

CH 47 Hauta
- CHR 40 Haudan CH 47 arkku
- CHSY 88 Haudan CH 47 täyttö
- CHSY 89 Haudan CH 47 rajapinta

CH 48 Hauta
- CHR 45 Haudan CH 48 arkku
- CHSY 82 Haudan CH 48 täyttö
- CHSY 83 Haudan CH 48 rajapinta

CH 65 Hauta
- CHR 37 Haudan CH 65 arkku
- CHSY 122 Haudan CH 65 täyttö
- CHSY 123 Haudan CH 65 rajapinta

CH 54 ylemmässä tasossa: k1 on mahdollisesti
CH 54 kallo. 1:20

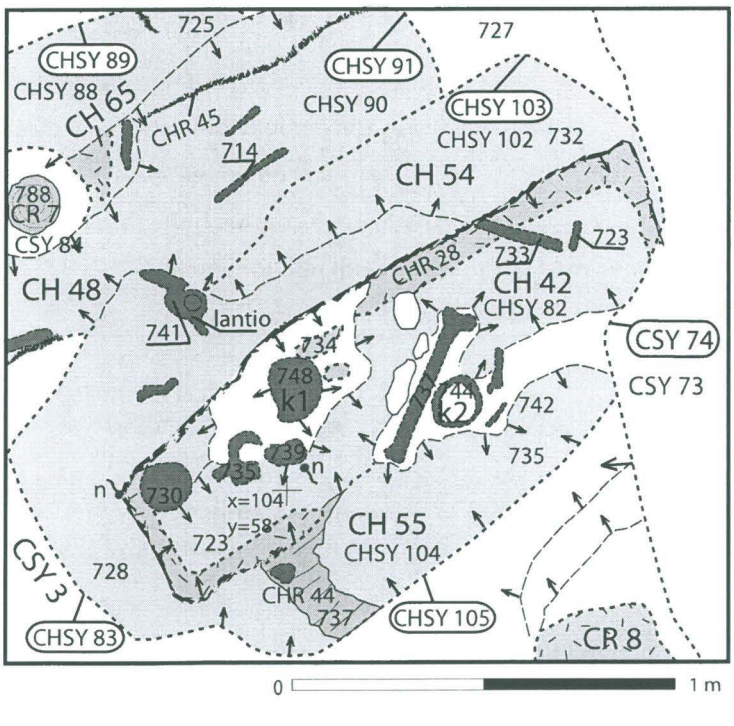

II Iin Hamina T. Kallio-Seppä 2009	Kaivausalue C Hauta CH 54 1:10	
Mittausdokumentointi Terhi Tanska 29.6.2009	MUSEOVIRASTO, RAKENNUSHISTORIAN OSASTON ARKISTO, HELSINKI	
Puhtaaksi piirto: Terhi Tanska	Sturenkatu 4 PL 169 00511 Hki p. 09-40501	Hautakartta 50

Hautauksessa kaivettaessa havaitut luut:

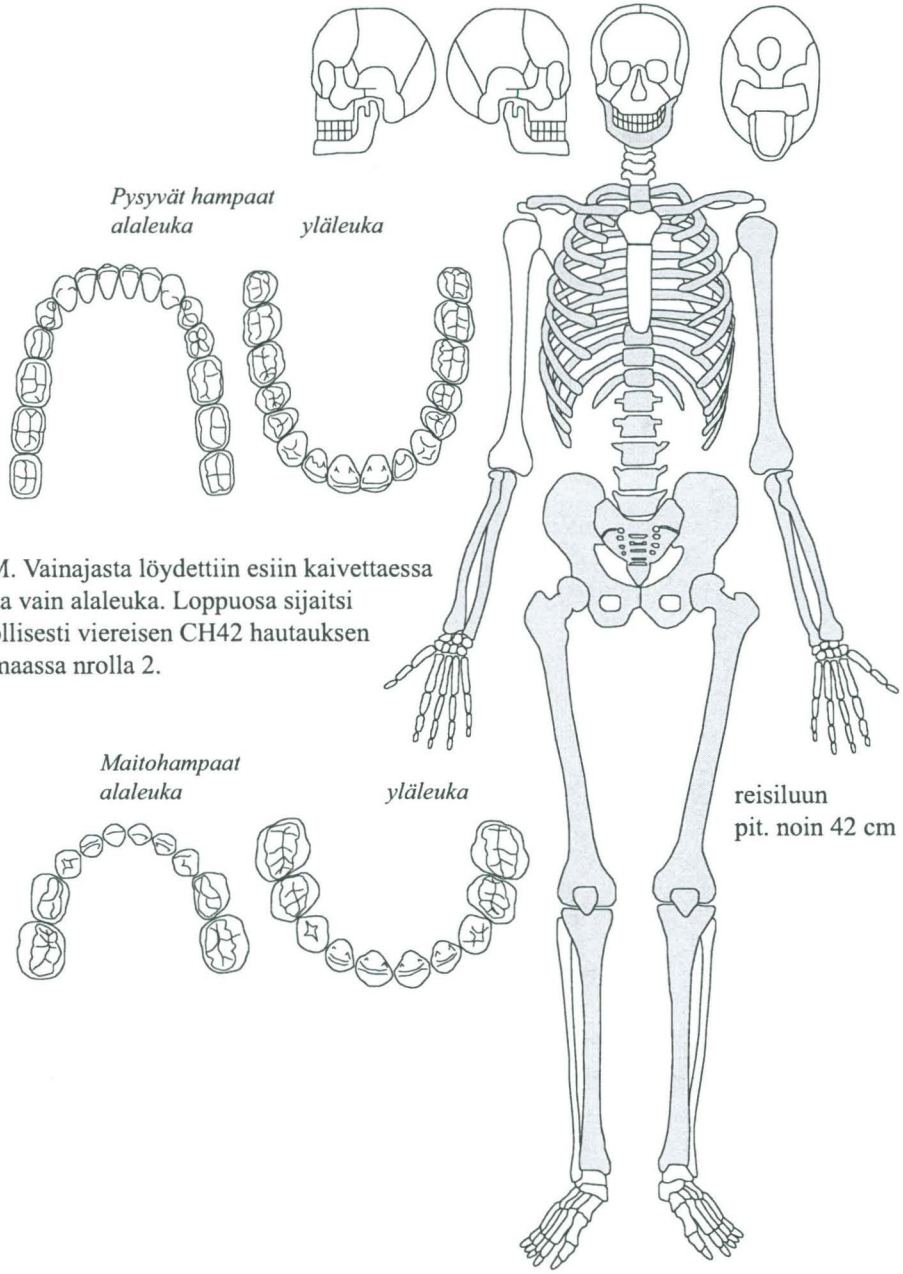

Jälkityövaiheessa poistetetut (pun.) ja säilytetyt (kelt.) luut:

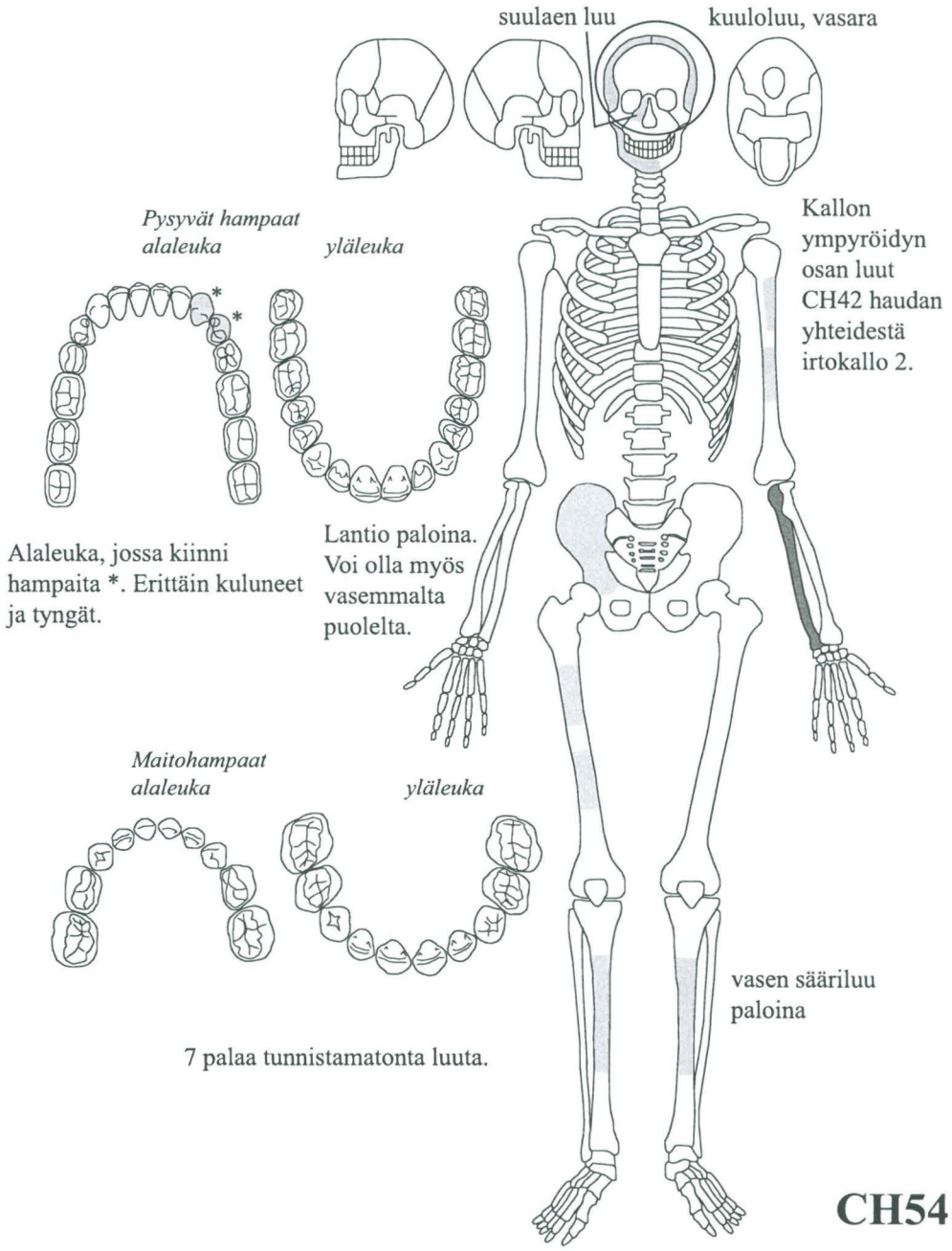

CH54

IIN HAMINA 2009 pelastuskaivaus, MV/RHO **HAUTA: CH55**

TUNNUKSET
Hauta: CH55
Hautauksen maa-aines: CHSY104 hiekkamaa
Arkku: CHR44
Hautauksen rajapinta: CHSY105
Muut mahdolliset tunnukset: -

SUKUPUOLEN JA IÄN ARVIOT
Sukupuoli: nainen **Ikä:** +30 vuotta
Perustelut arvioille: (J-AJ)
Iän ja sukupuolen määritykset tehty CH42 hautauksen irtokallon perusteella, jonka on todennäköisimmin katsottu kuuluneen CH55 vainajalle.
Sukupuoli: Kallossa heikkoja miehisiä piirteitä todennäköisesti iästä johtuen.
Ikä: Kallon luiden luutumisen perusteella +30. Hampaat niin huonossa kunnossa, ettei niiden perusteella voi tehdä päätelmiä.

KAIVAUSTAPA lasta/pensseli

SIJAINTITIEDOT
Kaivausalue/ruutu: 102–104/56–58
Korkeus vainajan päältä: 7,23 m mpy (oikea olkaluu), 7,19 m mpy (rintakehä)
Korkeus vainajan alta: 7,16 m mpy
Haudan päällä: CSY76, CSY77, CH42
Haudan alla: CSY3 pohjahiekka
Hautaa leikkasi: CH42, viemärikaivanto CSY73
Hauta leikkasi: -

SÄILYNEISYYS JA MITAT
Hautauksen yleinen säilyneisyys: Hautaus ja vainaja suurimmaksi osaksi tuhoutuneet myöhemmissä kaivutöissä. Jäljellä vainajan lantion ja rintakehän välinen vartalon oikeanpuoleinen osa.
Luiden yleinen säilyneisyys: Erittäin huono. Luut suurimmaksi osaksi maatuneet ja erottuivat kohoumina ja värirajoina maassa.
Vainajan pituus: ?

HAUTAUSTAPA
Hautauksen suunta: itä-länsi
Vainajan suunta: 270°
Hautausasento: selällään
Kädet: Oikea käsi käännetty vatsan päälle. Vasen käsi tuhoutunut CH42 hautauksen kaivun yhteydessä.
Jalat: ? Tuhoutuneet CH42 hautauksen ja viemärikaivannon CSY73 kaivutöiden yhteydessä.
Pää: Kallo ja ylimmät nikamat puuttuivat. Loppuosa kallosta mahdollisesti hautauksen CH42 täyttömaasta numerolla 1.
Muuta: Arkkua jäljellä rintakehän luiden alla.

LÖYDÖT
- Arkun nauloja 5 kpl.

- Palanutta luuta 1,3 g

NÄYTTEET
Maanäytteet: NÄYTE 1 vainajan vatsan kohdalta **Luunäytteet: -**

VALOKUVAT
Digikuvat: 321, 322, 348–350, 381

HUOMIOT
Vainajan kallo irronnut ylemmän CH42 hautauksen kaivun yhteydessä. CH55 vainajalle kuuluu todennäköisesti irtokallo 1 CH42 täytemaasta.



Kuva 126096:351.

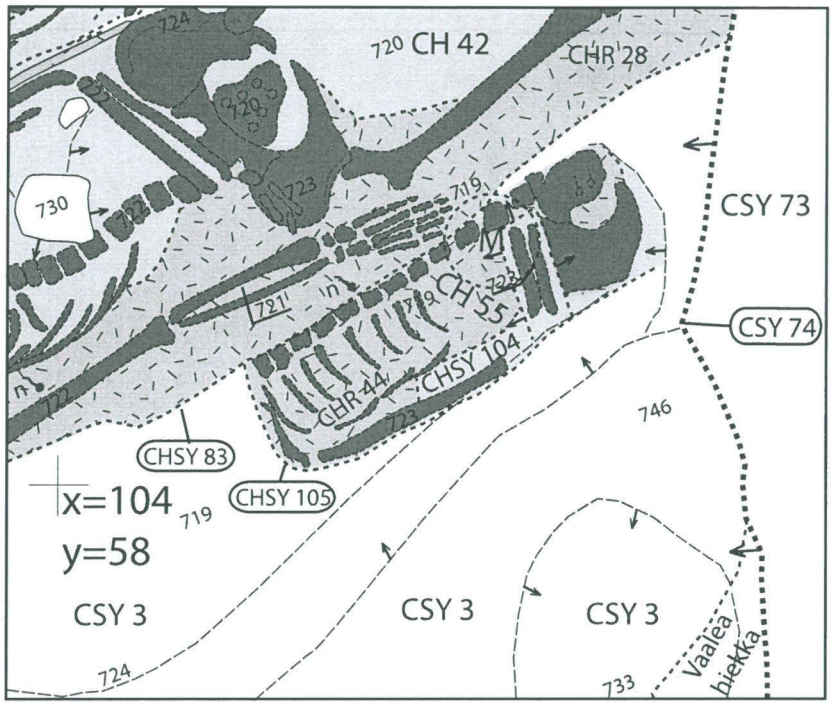

P

Keinotekoinen raja

Yksiköiden raja

Korkeusero

Maatunut puu (puun paksuus/syyt/tms. epäselviä)

Puu

Kivi

Luu

Puu-/hiili-/luurantu

n Naula

M Maanäyte vatsan kohdalta (CH 46, 47 ja 55)

Hauta jossa on jäänteitä arkkurakenteesta

Rakenteet ja rajapinnat:

CR 6 Kivirakenne

CSY 74 Viemäri-/vesijohtokaivannon (CSY 73) rajapinta

Stratigrafiset yksiköt:

CSY 3 Puhdas pohjahiekka

CSY 73 Vesijohto/viemärikaivannon täyttö

Haudat, hautarakenteet, hautojen täyttö ja rajapinnat:

CH 42 Hauta
- CHR 28 Haudan CH 42 arkku
- CHSY 82 Haudan CH 42 täyttö
- CHSY 83 Haudan CH 42 rajapinta

CH 55 Hauta
- CHR 44 Haudan CH 55 arkku
- CHSY 104 Haudan CH 55 täyttö
- CHSY 105 Haudan CH 55 rajapinta

0 1 m

II Iin Hamina T. Kallio-Seppä 2009	Kaivausalue C Hauta CH 55 1:10
Mittausdokumentointi Terhi Tanska 29.6.2009	MUSEOVIRASTO, RAKENNUSHISTORIAN OSASTON ARKISTO, HELSINKI
Puhtaaksi piirto: Terhi Tanska	Sturenkatu 4 PL 169 00511 Hki p. 09-40501 Hautakartta 51

Hautauksessa kaivettaessa havaitut luut:

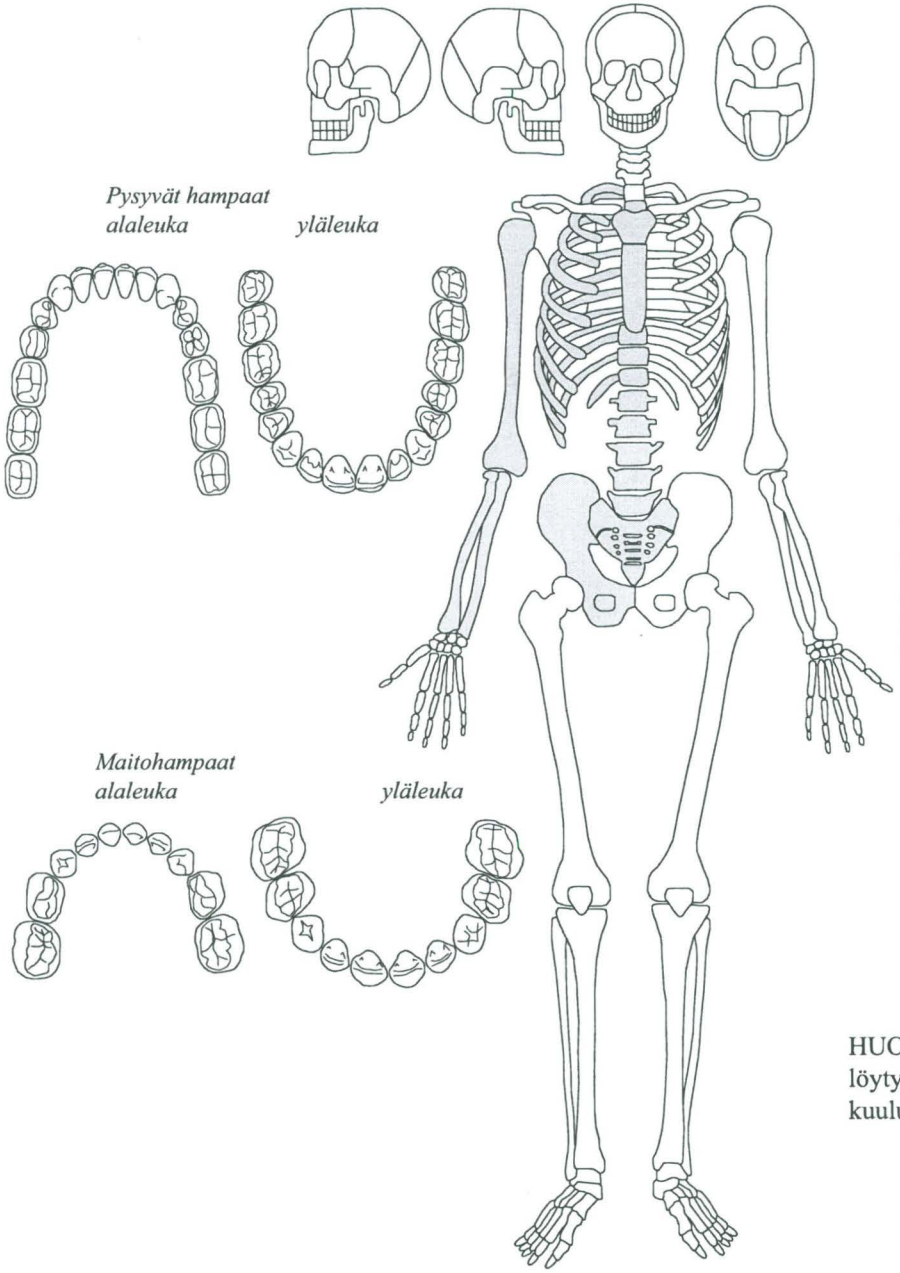

Jälkityövaiheessa poistetut (pun.) ja säilytetyt (kelt.) luut:

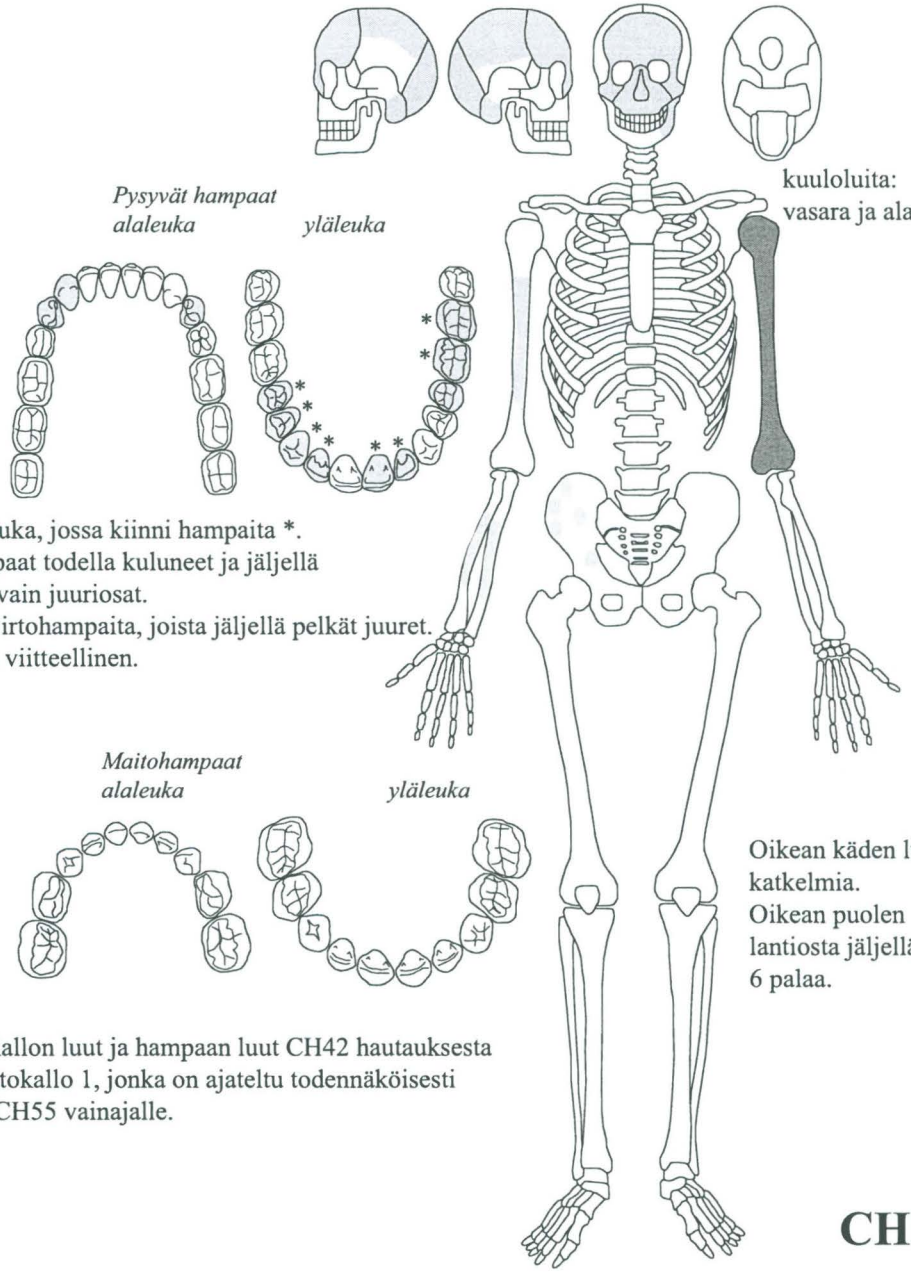

kuuloluita:
vasara ja alasin

Yläleuka, jossa kiinni hampaita *.
Hampaat todella kuluneet ja jäljellä
enää vain juuriosat.
3 kpl irtohampaita, joista jäljellä pelkät juuret.
Kuva viitteellinen.

Oikean käden luut
katkelmia.
Oikean puolen
lantiosta jäljellä
6 palaa.

HUOM. Kallon luut ja hampaan luut CH42 hautauksesta löytynyt irtokallo 1, jonka on ajateltu todennäköisesti kuuluvan CH55 vainajalle.

CH55

IIN HAMINA 2009 pelastuskaivaus, MV/RHO **HAUTA: CH56**

TUNNUKSET
Hauta: CH56
Hautauksen maa-aines: CHSY106 ruskea hiekkamaa
Arkku: CHR42 arkku erottui selkeästi profiilissa
Hautauksen rajapinta: CHSY107
Muut mahdolliset tunnukset: -

SUKUPUOLEN JA IÄN ARVIOT
Sukupuoli: mies **Ikä:** aikuinen
Perustelut arvioille: (J-AJ, TH & KK)
Sukupuoli: Lantion iskiaslovi leveä kuten naisilla, mutta toisaalta lonkkamalja suuri samoin kuin reisiluiden päät (yli 50 mm halk.).
Ikä: Reisi- ja sääriluiden päiden luutumisen perusteella kyseessä aikuinen.

KAIVAUSTAPA lasta

SIJAINTITIEDOT
Kaivausalue/ruutu: 100/56–58
Korkeus vainajan päältä: 7,59–7,54 m mpy
Korkeus vainajan alta: 7,49 m mpy (jalat)
Haudan päällä: CH17, CH69
Haudan alla: CH34, CSY3 pohjahiekka
Hautaa leikkasi: -
Hauta leikkasi: CH34

SÄILYNEISYYS JA MITAT
Hautauksen yleinen säilyneisyys: Hautauksesta ja vainajasta kaivettiin esille lantio ja jalat. Ylävartalo jäi kaivausalue C:n kaivamattomaan profiiliin.
Luiden yleinen säilyneisyys: Melko hyvä. Jalkaterien luut hyvin säilyneet.
Vainajan pituus: Reisiluun pituuden mukaan noin 1, 75 m.

HAUTAUSTAPA
Hautauksen suunta: itä-länsi
Vainajan suunta: 270°
Hautausasento: selällään
Kädet: Oikea käsi koukussa vatsan päällä. Vasen käsi jäi kaivamattomaan kaivausalue C:n eteläprofiiliin.
Jalat: vierekkäin suorana
Pää: -, jäi kaivamattomaan profiiliin
Muuta:

LÖYDÖT
- Kolikko 8: ½ aurtua Sten Sture vanhemman ajalta (1470–90, 1501–03)
  Löytökorkeus 7,71 m mpy. Löytöpaikka nilkkojen tienoilla, noin 15 cm ylempänä kuin vainajan luut haudan täyttömaassa.
- Arkun nauloja 2 kpl

NÄYTTEET
Maanäytteet: Näyte 1 CHSY106 maakerroksesta vainajan CH56 vatsan kohdalta.
Luunäytteet: -

VALOKUVAT JA KARTAT
Digikuvat: 308, 329, 336

HUOMIOT



Kuva 126096:329.

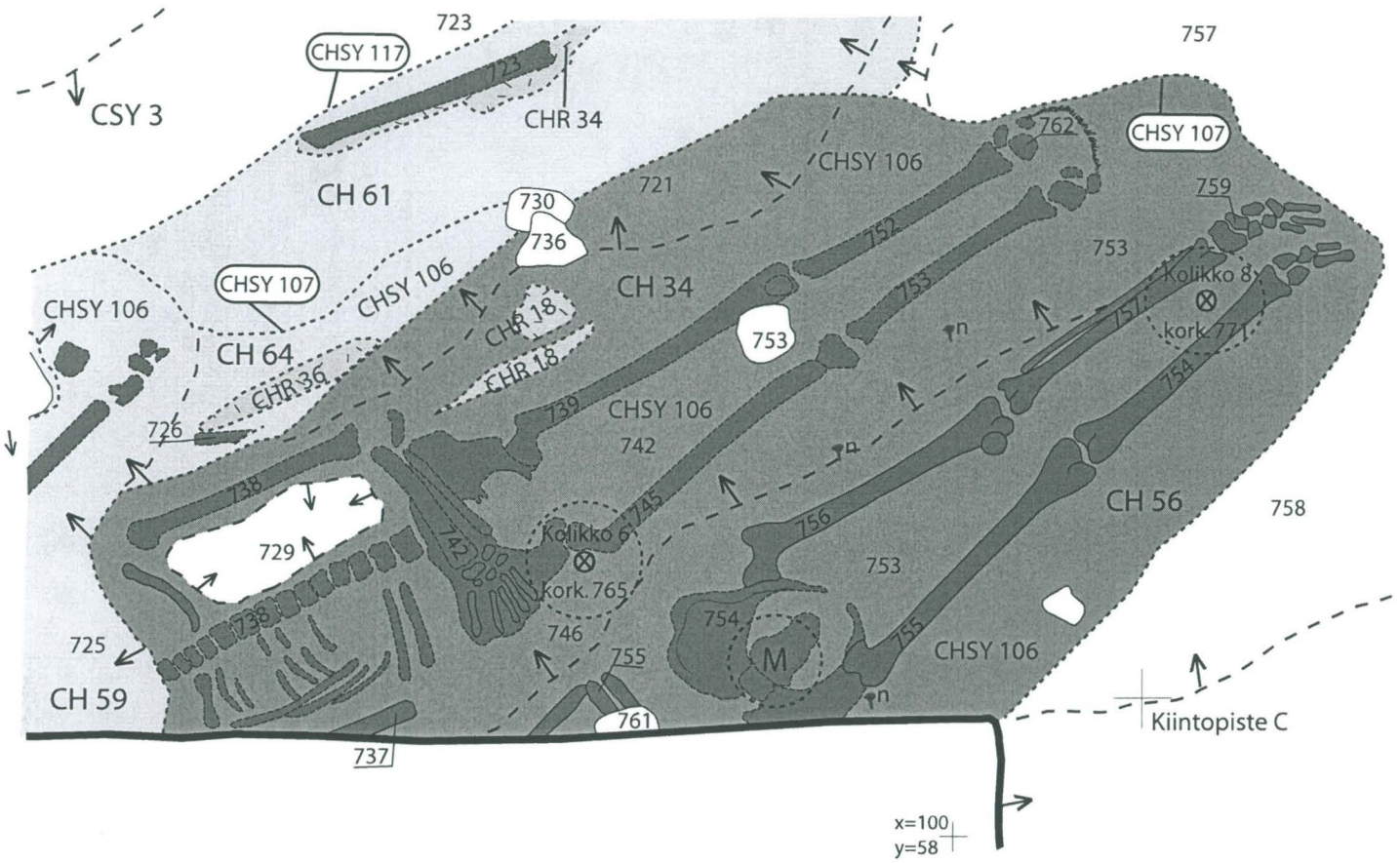

Stratigrafiset yksiköt ja rajapinnat:

CSY 3 Pohjahiekka

Haudat, hautarakenteet, hautojen täyttö ja rajapinnat:

CH 34 Hauta
- CHR 18 Haudan CH 34 arkku
- CHSY 106 Haudan CH 34 täyttö
- CHSY 107 Haudan CH 34 rajapinta

CH 56 Hauta
- CHSY 106 Haudan CH 56 täyttö
- CHSY 107 Haudan CH 56 rajapinta

CH 59 Hauta
- CHSY 106 Haudan CH 59 täyttö
- CHSY 107 Haudan CH 59 rajapinta

CH 61 Hauta
- CHR 34 Haudan CH 61 arkku
- CHSY 116 Haudan CH 61 täyttö
- CHSY 117 Haudan CH 61 rajapinta

CH 64 Hauta
- CHR 36 Haudan CH 64 arkku
- CHSY 106 Haudan CH 64 täyttö
- CHSY 107 Haudan CH 64 rajapinta

- Keinotekoinen raja
- Yksiköiden raja
- Korkeusero
- Kivi
- Luu
- n Naula
- # Maatunut puu (puun paksuus/syyt/tms. epäselviä)
- Puu-/hiili-/luurantu
- Hauta jossa on jäänteitä arkkurakenteesta
- Hauta jossa oli kolikko ja jäänteitä arkkurakenteesta
- Kolikko, suuntaa-antava löytökohta
- M Maanäyte vatsan kohdalta

0 1 m

II Iin Hamina T. Kallio-Seppä 2009	Kaivausalue C Hauta CH 56 1:10
Mittausdokumentointi Terhi Tanska 26.6.2009 Puhtaaksi piirto: Terhi Tanska	MUSEOVIRASTO, RAKENNUSHISTORIAN OSASTON ARKISTO, HELSINKI Sturenkatu 4 PL 169 00511 Hki p. 09-40501 Hautakartta 52

Hautauksessa kaivettaessa havaitut luut:

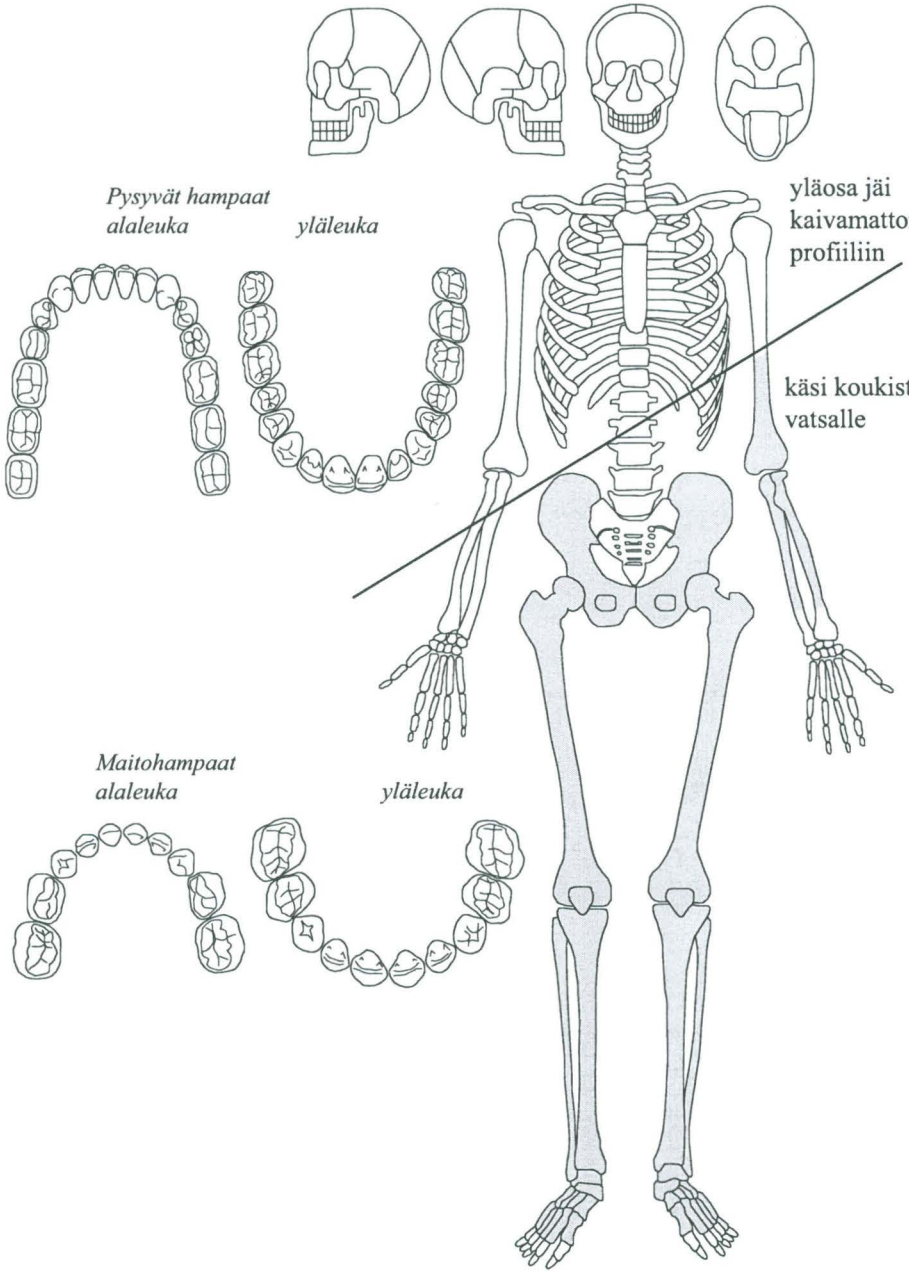

Jälkityövaiheessa puhdistetut ja säilytetyt luut:

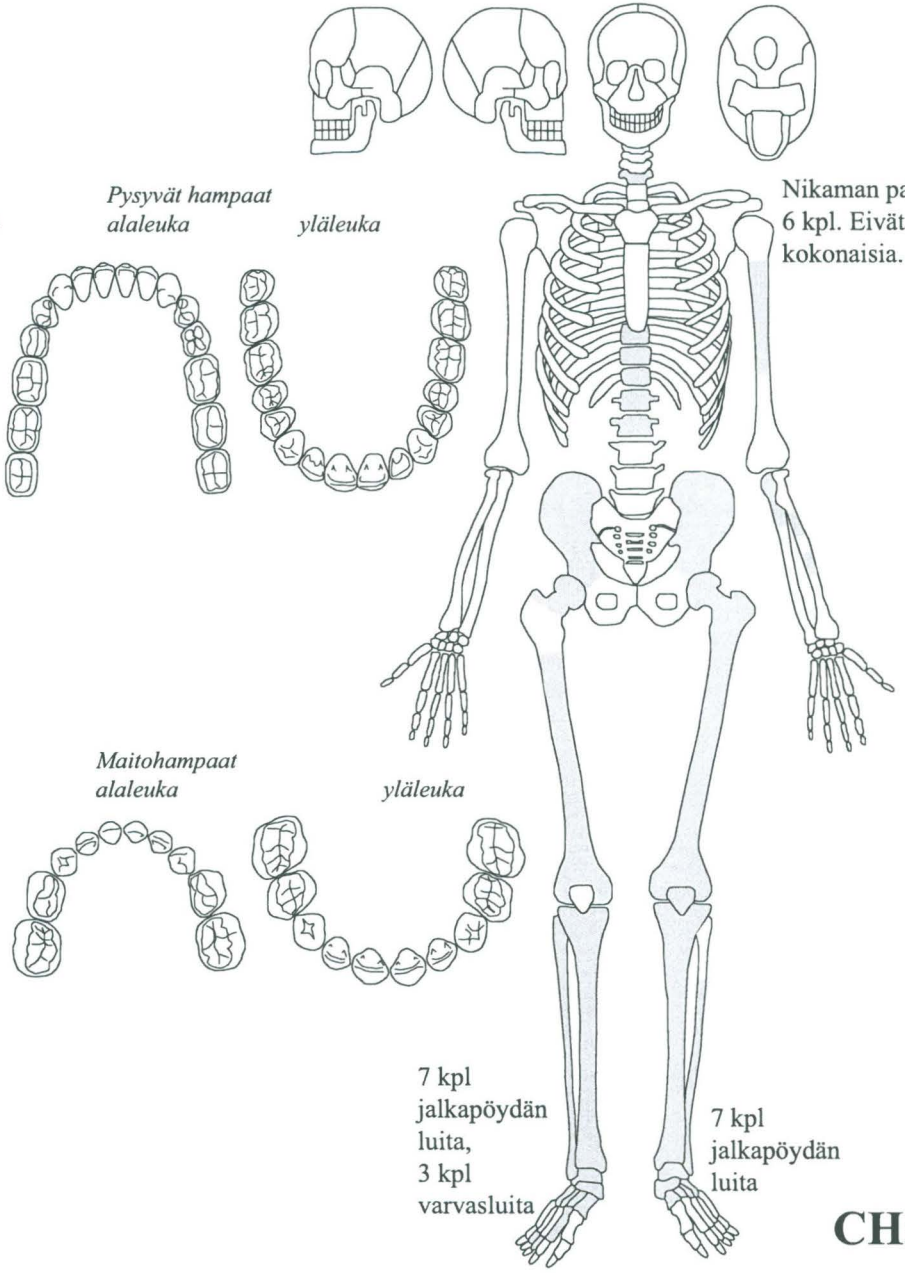

CH56

IIN HAMINA 2009 pelastuskaivaus, MV/RHO **HAUTA: CH57**

TUNNUKSET
Hauta: CH57
Hautauksen maa-aines: CHSY108 hiekkamaa, jossa vähän hiiltä
Arkku: CHR32
Hautauksen rajapinta: CHSY109
Muut mahdolliset tunnukset: -

SUKUPUOLEN JA IÄN ARVIOT
Sukupuoli: mies? **Ikä:** noin 20-vuotias?
Perustelut arvioille: (J-AJ)
Sukupuoli: Kallon muodon perusteella ei voi tehdä päätelmiä, koska se on pieninä paloina. Kallon litteät luut ovat kuitenkin paksuja, joka yleensä viittaa mieheen.
Ikä: Hampaiden kulumisen ja puhkeamisen perusteella noin 20-vuotias.

KAIVAUSTAPA lasta/pensseli

SIJAINTITIEDOT
Kaivausalue/ruutu: 106–108/52, 108/54
Korkeus vainajan päältä: 7,23–7,13 m mpy
Korkeus vainajan alta: 7,14 m mpy (kallo), 7,12 m mpy (jalat)
Haudan päällä: CH40, CH36
Haudan alla: CSY3 pohjahiekka
Hautaa leikkasi: -
Hauta leikkasi: -

SÄILYNEISYYS JA MITAT
Hautauksen yleinen säilyneisyys: Sääristä alaspäin hautaus jäi kaivamattomalle alueelle. Muuten ehjä ja kaivettiin esille.
Luiden yleinen säilyneisyys: Huono. Luut erottuivat selvästi kaivettaessa, mutta eivät pysyneet ehjinä nostettaessa.
Vainajan pituus: 1,2 m (päälaelta reisien loppuun, sääriluut puuttuivat)

HAUTAUSTAPA
Hautauksen suunta: itä-länsi
Vainajan suunta: 270°
Hautausasento: Lantio suorana, mutta ylävartalo ja pää kääntyneet pohjoiseen.
Kädet: Oikea käsi koukussa kämmen vasemmalla olkapäällä. Vasen käsi ilmeisesti suorana. Vasemman käden luita tuhoutunut ilmeisesti CH62 haudan kaivun yhteydessä.
Jalat: Suorana? Jalkojen sääri- ja jalkateräosat puuttuvat (jatkuivat kaivamattomaan profiiliin).
Pää: kasvot kääntyneet vasemmalle (pohjoiseen).
Muuta: Arkun pohjaa säilynyt hautauksen länsipäässä reunoihin saakka. Pohja erottui koko vainajan pituudelta paksuna mustana kerroksena. Vainajan oikean reiden alla puu varsin kovaakin.

LÖYDÖT
- Hiuspalmikko. Noin 2,5 cm pituinen pala palmikolle punottua hiusta.

NÄYTTEET
Maanäytteet: - **Luunäytteet: -**

VALOKUVAT
Digikuvat: 323, 324, 330, 333–335

HUOMIOT
Vainajan pään yhteydestä löydettiin hiuspalmikon pala.

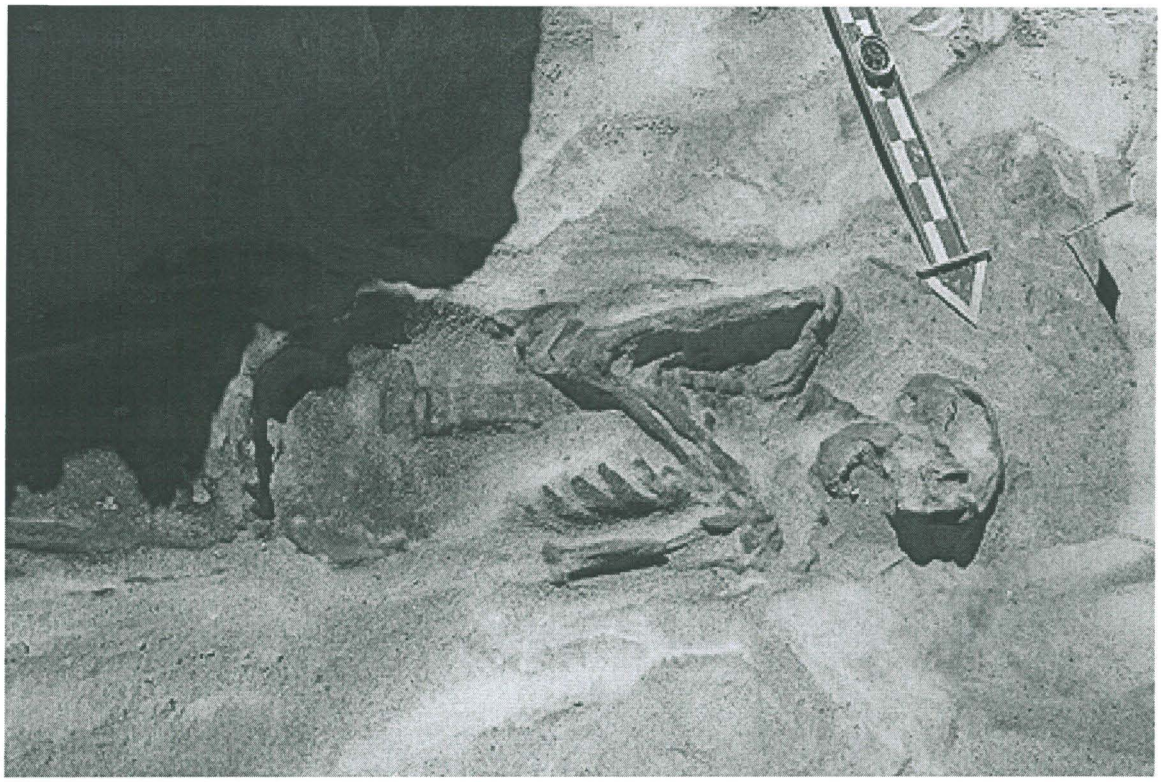

Kuva 126096:305.

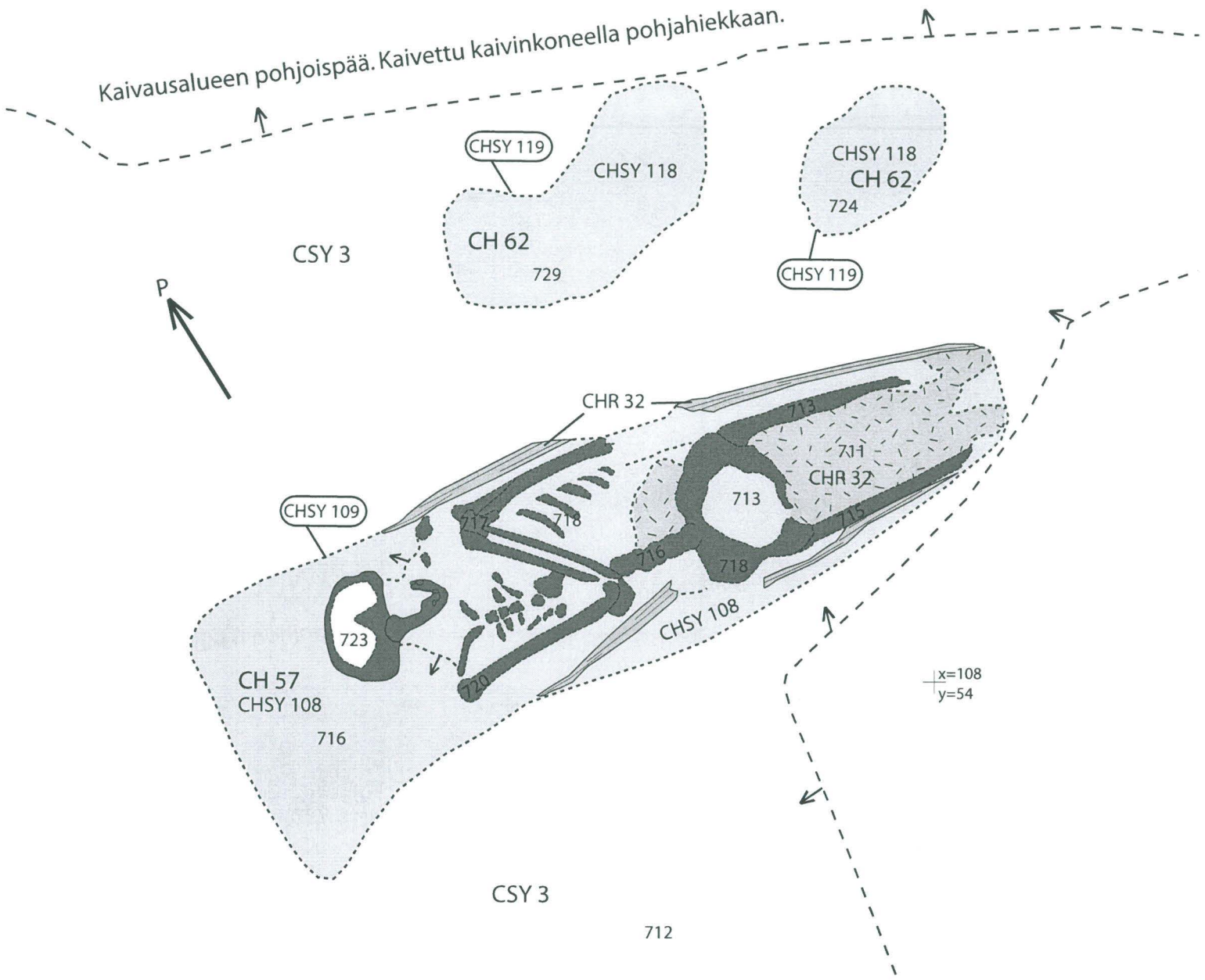

Luu

Puu

Keinotekoinen raja

Yksiköiden raja

Korkeusero

Maatunut puu (puun paksuus/syyt/tms. epäselviä)

Hauta jossa on jäänteitä arkkurakenteesta

Stratigrafiset yksiköt ja rajapinnat:

CSY 3 Puhdas pohjahiekka

Haudat, hautarakenteet, hautojen täyttö ja rajapinnat:

CH 57 Hauta
- CHR 32 Haudan CH 57 arkku
- CHSY 108 Haudan CH 57 täyttö
- CHSY 109 Haudan CH 57 rajapinta

CH 62 Hauta
- CHSY 118 Haudan CH 62 täyttö
- CHSY 119 Haudan CH 62 rajapinta

0 1 m

II Iin Hamina T. Kallio-Seppä 2009	Kaivausalue C Hauta CH 57 1:10
Mittausdokumentointi Titta Kallio-Seppä 26.6.2009 Puhtaaksi piirto: Terhi Tanska	MUSEOVIRASTO, RAKENNUSHISTORIAN OSASTON ARKISTO, HELSINKI Sturenkatu 4 PL 169 00511 Hki p. 09-40501 Hautakartta 53

Hautauksessa kaivettaessa havaitut luut:

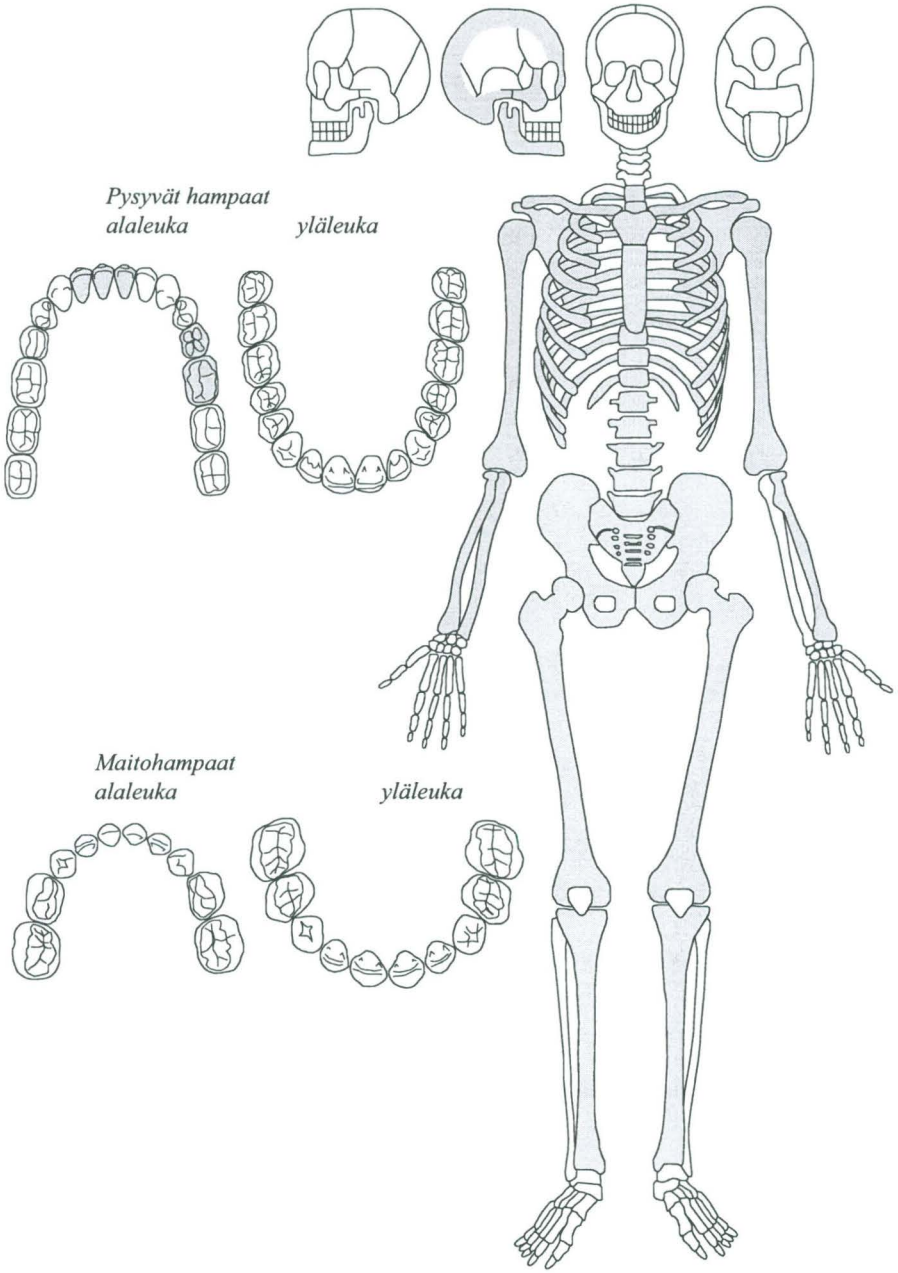

Jälkityövaiheessa poistetut (pun.) ja säilytetyt (kelt.) luut:

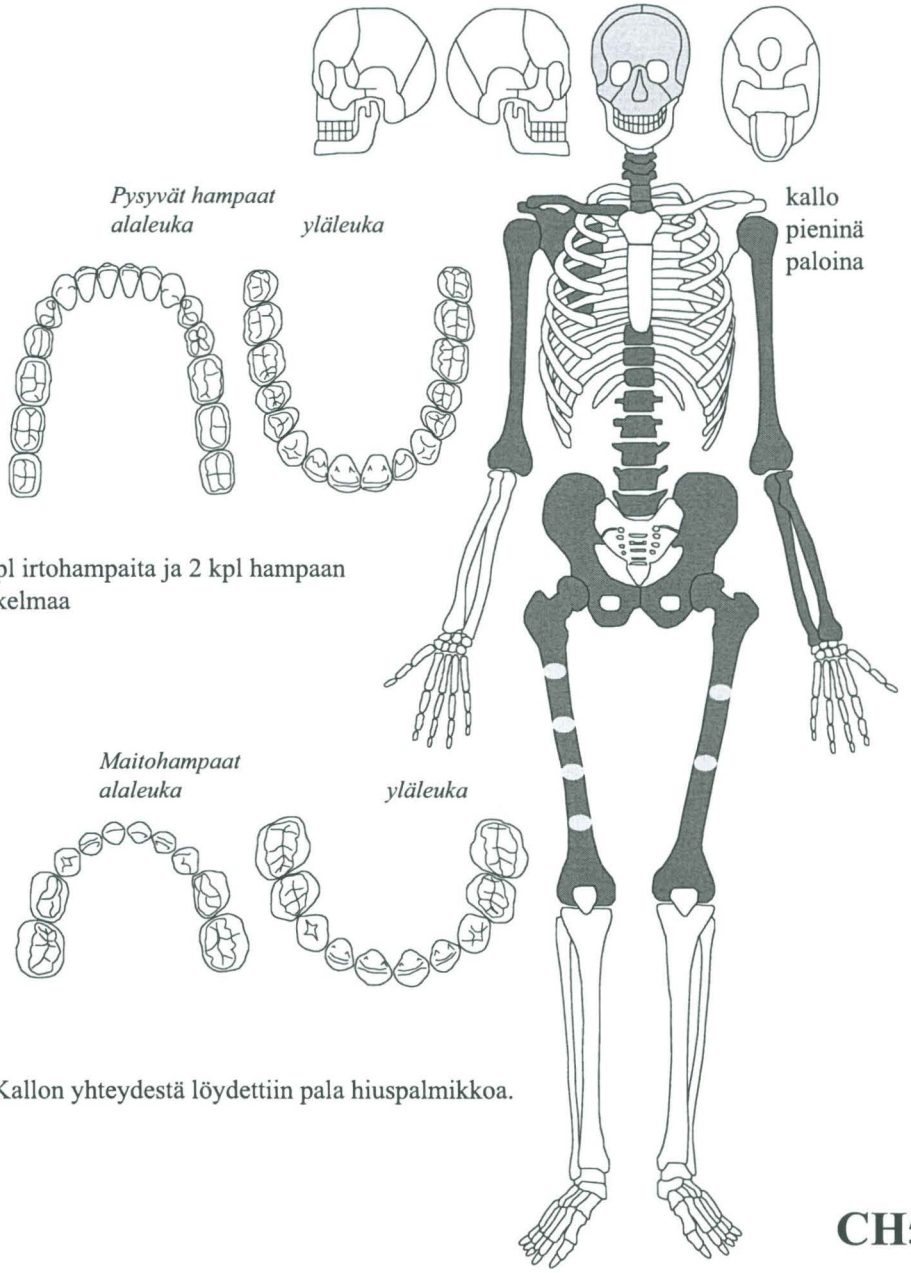

2 kpl irtohampaita ja 2 kpl hampaan katkelmaa

Kallon yhteydestä löydettiin pala hiuspalmikkoa.

CH57

IIN HAMINA 2009 pelastuskaivaus, MV/RHO **HAUTA: CH58**

TUNNUKSET
Hauta: CH58
Hautauksen maa-aines: CHSY110 hiekkamaa, jossa hiiltä ja savea
Arkku: CHR33
Hautauksen rajapinta: CHSY111
Muut mahdolliset tunnukset: -

SUKUPUOLEN JA IÄN ARVIOT
Sukupuoli: ? **Ikä:** vauva/alle 1-vuotias
Perustelut arvioille: Ikä dokumentoidun pituuden perusteella.

KAIVAUSTAPA lasta/pensseli

SIJAINTITIEDOT
Kaivausalue/ruutu: 104/56
Korkeus vainajan päältä: noin 7,25 m mpy
Korkeus vainajan alta: ?
Haudan päällä: CSY78, CSY77
Haudan alla: CH46 ja CH46B, CSY3 pohjahiekka
Hautaa leikkasi: -
Hauta leikkasi: CH46 ja CH46B

SÄILYNEISYYS JA MITAT
Hautauksen yleinen säilyneisyys: Hautaus kaivettiin oletettavasti kokonaisuudessaan. Sitä eivät muut tuoreemmat hautauksen leikanneet. Hautakuvion koko 10–25 x 80 cm.
Luiden yleinen säilyneisyys: Erittäin huono. Vainajan luita ei pystytty dokumentoimaan/havaitsemaan.
Vainajan pituus: noin 60 cm

HAUTAUSTAPA
Hautauksen suunta: itä-länsi
Vainajan suunta: hautakuvion mukaan noin 260°
Hautausasento: Vainajasta säilynyt selkeät ääriviivat, mutta ei luita, joten tarkkaa tietoa asennosta voida antaa.
Kädet: ?
Jalat: ?
Pää: Erottui pyöreänä alueena hautauksen länsipäässä.
Muuta:
Vainaja: Vainajan ääriviivojen perusteella kaivausvaiheessa arveltiin, että vauva on saattanut olla kapaloissa tms., koska jalkopää "suppilomainen", eikä jalkojen ääriviivoja havaittu.
Arkku: Arkku erottui selkeästi kaivettaessa tummana orgaanisena massana erityisesti hautauksen itäpäässä.

LÖYDÖT
- Palanutta luuta 22,6 g

NÄYTTEET
Maanäytteet: - **Luunäytteet: -**

VALOKUVAT
Digikuvat: 313, 321, 322

HUOMIOT
Vauvan/pienen lapsen hauta. Vainajan jäännökset eivät säilyneet.

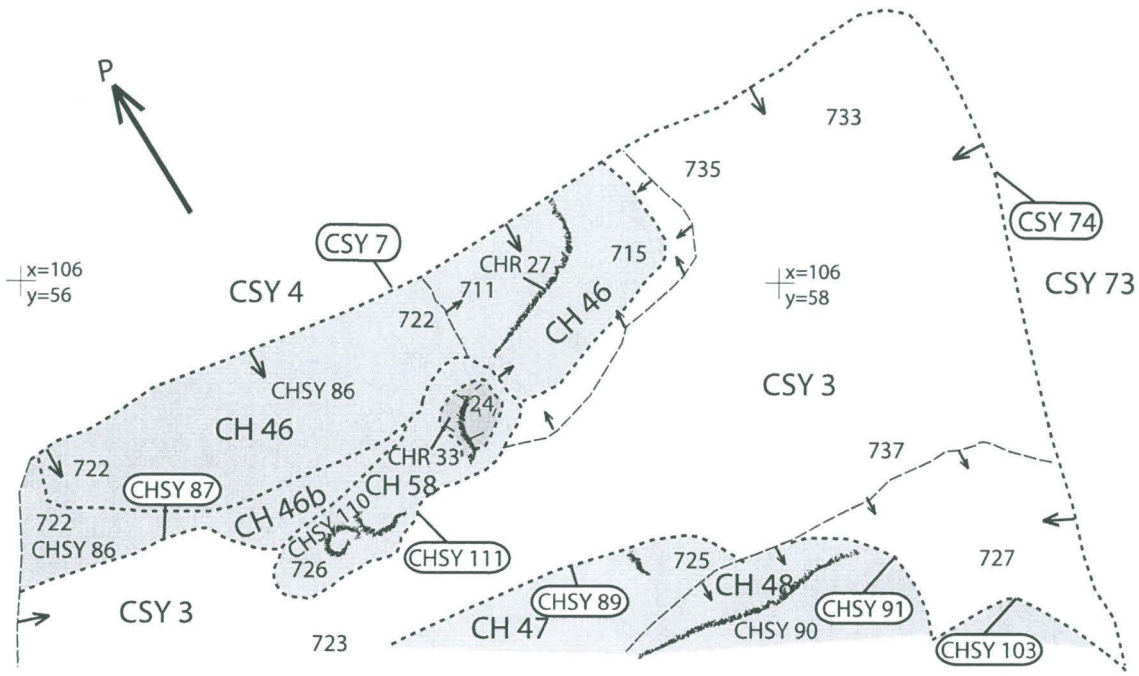

Keinotekoinen raja

Yksiköiden raja

Korkeusero

Maatunut puu (puun paksuus/syyt/tms. epäselviä)

Puu

Kivi

Luu

Puu-/hiili-/luurantu

Naula

Hauta jossa on jäänteitä arkkurakenteesta

Rakenteet ja rajapinnat:

CSY 7 Viemäri/vesijohtokaivannon (CSY 4) rajapinta
CSY 74 Viemäri-/vesijohtokaivannon (CSY 73) rajapinta

Stratigrafiset yksiköt:

CSY 3 Puhdas pohjahiekka
CSY 4 Vesijohto-/viemärikaivannon täyttö
CSY 73 Vesijohjto-/viemärikaivannon täyttö

Haudat, hautarakenteet, hautojen täyttö ja rajapinnat:

CH 46 Hauta
CHR 27 Haudan CH 46 arkku
CHSY 86 Haudan CH 46 täyttö
CHSY 87 Haudan CH 46 rajapinta

CH 47 Hauta
CHR 40 Haudan CH 47 arkku
CHSY 88 Haudan CH 47 täyttö
CHSY 89 Haudan CH 47 rajapinta

CH 48 Hauta
CHSY 82 Haudan CH 48 täyttö
CHSY 83 Haudan CH 48 rajapinta

CH 54 Hauta
CHSY 102 Haudan CH 54 täyttö
CHSY 103 Haudan CH 54 rajapinta

CH 58 Hauta
CHR 33 Haudan CH 58 arkku
CHSY 110 Haudan CH 58 täyttö
CHSY 111 Haudan CH 58 rajapinta

0 1 m

II Iin Hamina T. Kallio-Seppä 2009	Kaivausalue C Hauta 58 1:20
Mittausdokumentointi Terhi Tanska 25.6.2009	MUSEOVIRASTO, RAKENNUSHISTORIAN OSASTON ARKISTO, HELSINKI
Puhtaaksi piirto: Terhi Tanska	Sturenkatu 4 PL 169 00511 Hki p. 09-40501 Hautakartta 54

IIN HAMINA 2009 pelastuskaivaus, MV/RHO **HAUTA: CH59**

TUNNUKSET
Hauta: CH59
Hautauksen maa-aines: CHSY106 ruskea hiekkamaa
Arkku: CHR43
Hautauksen rajapinta: CHSY107
Muut mahdolliset tunnukset: -

SUKUPUOLEN JA IÄN ARVIOT
Sukupuoli: ? **Ikä:** aikuinen
Perustelut arvioille: (J-AJ)
Ikä: Reisiluun distaalipää on luutunut, joten vainaja on aikuinen. Tarkempaa iänmääritystä ei pysty tekemään.

KAIVAUSTAPA lasta

SIJAINTITIEDOT
Kaivausalue/ruutu: 100/56
Korkeus vainajan päältä: 7,25–7,21 m mpy
Korkeus vainajan alta: 7,14 m mpy (jalat)
Haudan päällä: CH34, CH44
Haudan alla: CH64, CH61, CSY3 pohjahiekka
Hautaa leikkasi: CH34
Hauta leikkasi: CH61

SÄILYNEISYYS JA MITAT
Hautauksen yleinen säilyneisyys: Reisiluista ylöspäin jäi kaivausalue C:n eteläprofiiliin.
Luiden yleinen säilyneisyys: melko hyvä
Vainajan pituus: ?

HAUTAUSTAPA
Hautauksen suunta: itä-länsi
Vainajan suunta: 270°
Hautausasento: selällään
Kädet: -, jäivät profiiliin
Jalat: vierekkäin suorana
Pää: -, jäivät profiiliin
Muuta: Kaksi noin 10–20 cm halkaisijaltaan olevaa kiveä vainajan jalkojen päällä. Toinen vasemman jalan nilkan päällä, toinen oikean reiden kohdalla.

LÖYDÖT -

NÄYTTEET
Maanäytteet: -
Luunäytteet: -

VALOKUVAT
Digikuvat: 336

HUOMIOT



Kuva 126096:336.

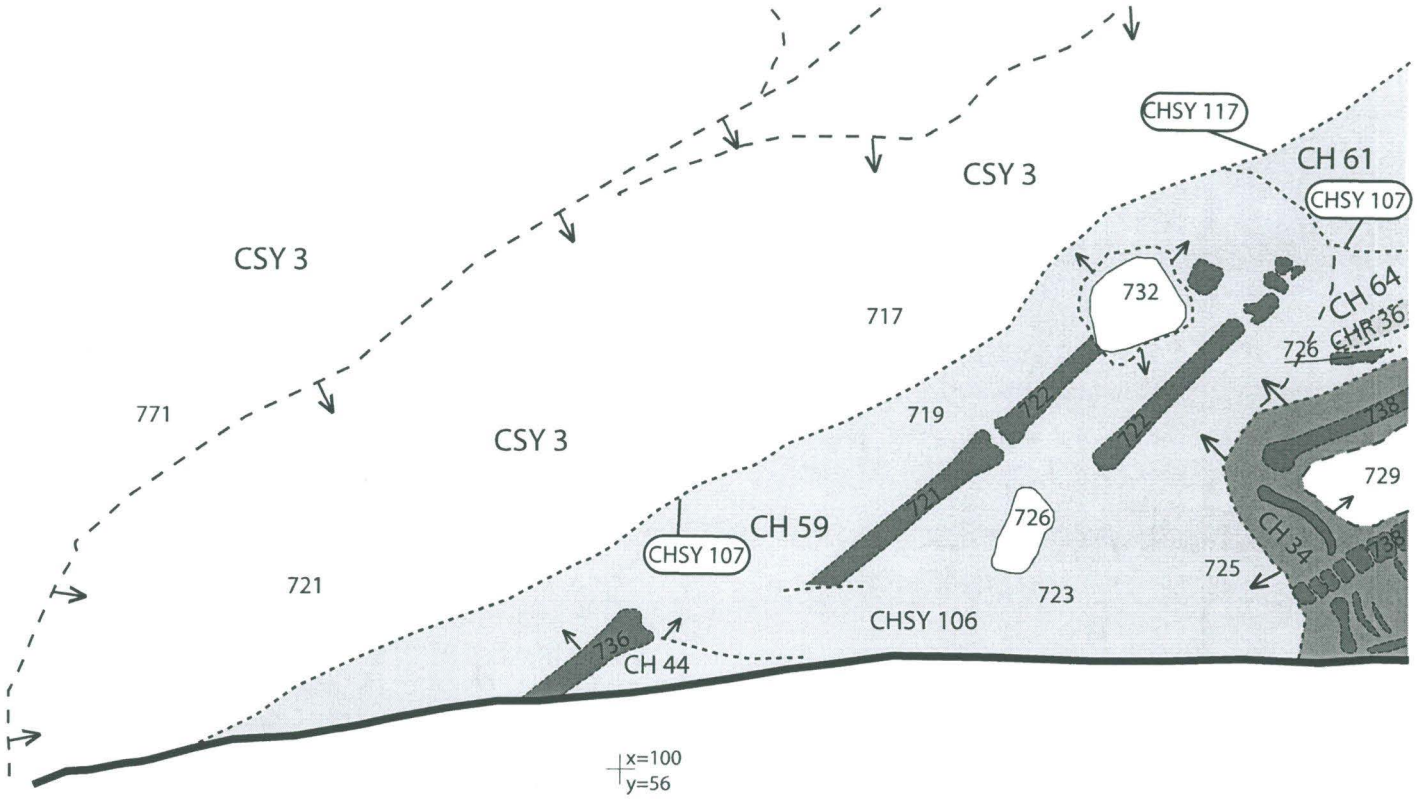

Keinotekoinen raja
Yksiköiden raja
Korkeusero
Kivi
Luu
n Naula
Maatunut puu (puun paksuus/syyt/tms. epäselviä)
Puu-/hiili-/luurantu
Hauta jossa on jäänteitä arkkurakenteesta
Hauta jossa oli kolikko ja jäänteitä arkkurakenteesta
Kolikko, suuntaa-antava löytökohta
M Maanäyte vatsan kohdalta

Stratigrafiset yksiköt ja rajapinnat:

CSY 3 Pohjahiekka

Haudat, hautarakenteet, hautojen täyttö ja rajapinnat:

CH 34 Hauta
- CHR 18 Haudan CH 34 arkku
- CHSY 106 Haudan CH 34 täyttö
- CHSY 107 Haudan CH 34 rajapinta

CH 59 Hauta
- CHSY 106 Haudan CH 59 täyttö
- CHSY 107 Haudan CH 59 rajapinta

CH 61 Hauta
- CHR 34 Haudan CH 61 arkku
- CHSY 116 Haudan CH 61 täyttö
- CHSY 117 Haudan CH 61 rajapinta

CH 64 Hauta
- CHR 36 Haudan CH 64 arkku
- CHSY 106 Haudan CH 64 täyttö
- CHSY 107 Haudan CH 64 rajapinta



0 1 m

II Iin Hamina T. Kallio-Seppä 2009	Kaivausalue C Hauta CH 59 1:10
Mittausdokumentointi Terhi Tanska 26.6.2009 Puhtaaksi piirto: Terhi Tanska	MUSEOVIRASTO, RAKENNUSHISTORIAN OSASTON ARKISTO, HELSINKI Sturenkatu 4 PL 169 00511 Hki p. 09-40501 Hautakartta 55

Hautauksessa kaivettaessa havaitut luut:

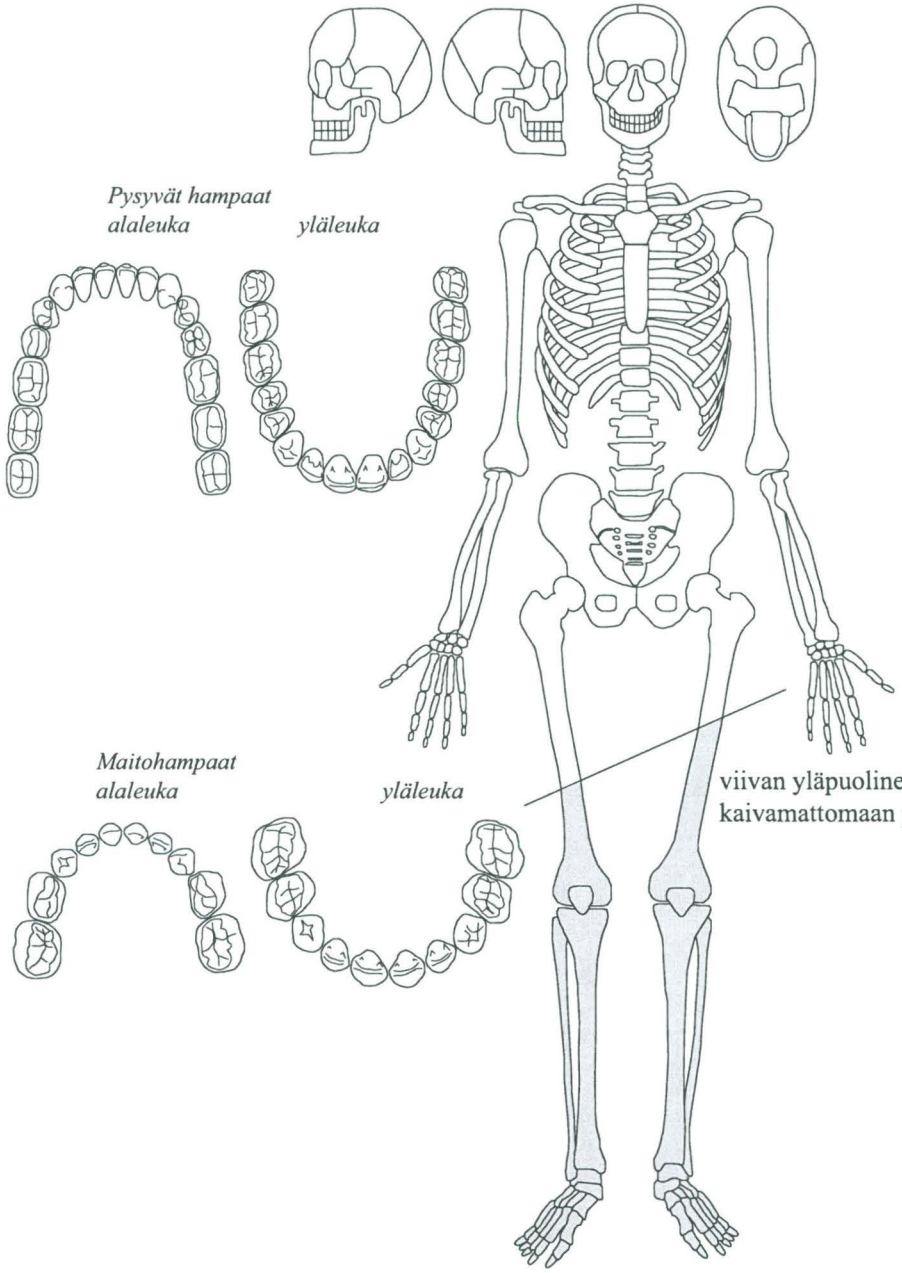

Jälkityövaiheessa puhdistetut ja säilytetyt luut:

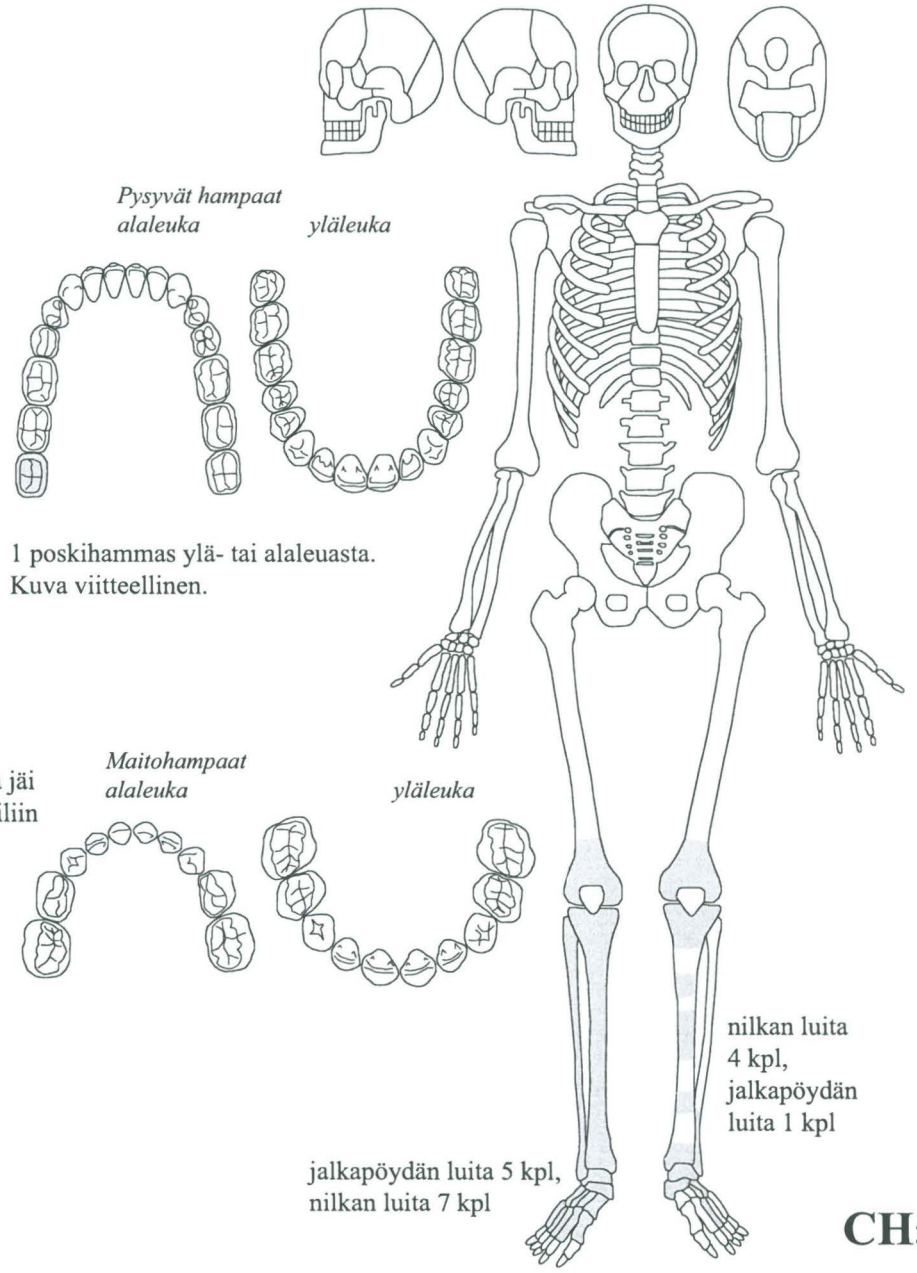

CH59

IIN HAMINA 2009 pelastuskaivaus, MV/RHO **HAUTA: CH60**

TUNNUKSET
Hauta: CH60
Hautauksen maa-aines: CHSY114
Arkku: -
Hautauksen rajapinta: CHSY115
Muut mahdolliset tunnukset: -

SUKUPUOLEN JA IÄN ARVIOT
Sukupuoli: ? **Ikä:** alle 80 cm pitkä lapsi
Perustelut: Hauta-alueen koko.

KAIVAUSTAPA lasta

SIJAINTITIEDOT
Kaivausalue/ruutu: 104/56
Korkeus vainajan päältä: ? (Hautauksen täytemaan yläpinta esille selkeästi korkeudessa 7,25 m mpy.)
Korkeus vainajan alta: ?
Haudan päällä: CSY76, CSY77
Haudan alla: CH47
Hautaa leikkasi: -
Hauta leikkasi: CH47

SÄILYNEISYYS JA MITAT
Hautauksen yleinen säilyneisyys: Hautauksesta erottui selkeä n. 25–35 leveä ja 80 cm pitkä raja, jota eivät muut hautaukset leikanneet. Sijaitsi CH47 hautauksen sisäpuolella samansuuntaisesti.
Luiden yleinen säilyneisyys: Hautauksesta ei dokumentoitu luita.
Vainajan pituus: ? (alle 80 cm)

HAUTAUSTAPA
Hautauksen suunta: itä-länsi (270°)
Vainajan suunta: ?
Hautausasento: ?
Kädet: ?
Jalat: ?
Pää: ?
Muuta: Ei jäännöksiä puuarkusta tai mahdollisen vainajan luista.

LÖYDÖT -

NÄYTTEET
Maanäytteet: - **Luunäytteet: -**

VALOKUVAT
Digikuvat: 321, 322

HUOMIOT
Ei jäännöksiä vainajasta haudassa. Kooltaan ollut vauvan/pienen lapsen (pit. alle 80 cm) hauta.

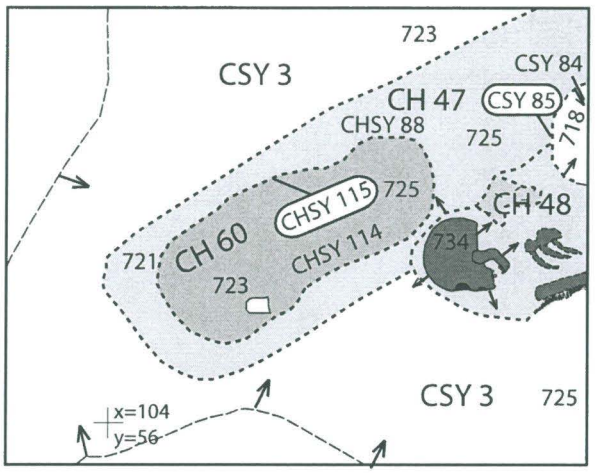

Keinotekoinen raja

Yksiköiden raja

Korkeusero

Maatunut puu (puun paksuus/syyt/tms. epäselviä)

Puu

Kivi

Luu

Puu-/hiili-/luurantu

n Naula

Hauta jossa on jäänteitä arkkurakenteesta

Hauta jossa ei jälkiä arkkurakenteesta

Haudat, hautarakenteet, hautojen täyttö ja rajapinnat:

CH 47 Hauta
- CHR 40 Haudan CH 47 arkku
- CHSY 88 Haudan CH 47 täyttö
- CHSY 89 Haudan CH 47 rajapinta

CH 48 Hauta
- CHSY 82 Haudan CH 48 täyttö
- CHSY 83 Haudan CH 48 rajapinta

CH 60 Hauta
- CHSY 114 Haudan CH 60 täyttö
- CHSY 115 Haudan CH 60 rajapinta

Rakenteet ja rajapinnat:

CSY 85 CR 7 rakenteen kuopan rajapinta

Stratigrafiset yksiköt:

CSY 3 Puhdas pohjahiekka

CSY 84 Rakenteen CR 7 kuopan täyttö

0 1 m

II Iin Hamina T. Kallio-Seppä 2009	Kaivausalue C Hauta CH 60 1:20
Mittausdokumentointi Terhi Tanska 25.6.2009 Puhtaaksi piirto: Terhi Tanska	MUSEOVIRASTO, RAKENNUSHISTORIAN OSASTON ARKISTO, HELSINKI Sturenkatu 4 PL 169 00511 Hki p. 09-40501 Hautakartta 56

IIN HAMINA 2009 pelastuskaivaus, MV/RHO **HAUTA: CH61**

TUNNUKSET
Hauta: CH61
Hautauksen maa-aines: CHSY116
Arkku: CHR34
Hautauksen rajapinta: CHSY117
Muut mahdolliset tunnukset: -

SUKUPUOLEN JA IÄN ARVIOT
Sukupuoli: ?
Ikä: ?

KAIVAUSTAPA lasta

SIJAINTITIEDOT
Kaivausalue/ruutu: 100/56
Korkeus vainajan päältä: noin 7,23 m mpy
Korkeus vainajan alta: noin 7,15 m mpy
Haudan päällä: CH59, CH34
Haudan alla: CSY3 pohjahiekka
Hautaa leikkasi: CH59, CH34
Hauta leikkasi: -

SÄILYNEISYYS JA MITAT
Hautauksen yleinen säilyneisyys: Huono. Ylemmät haudat CH34 ja CH59 leikanneet hautaa.
Luiden yleinen säilyneisyys: Huono. Vainajasta jäljellä vain vasemman jalan luuta.
Vainajan pituus: ?

HAUTAUSTAPA
Hautauksen suunta: itä-länsi
Vainajan suunta: 270°
Hautausasento: ?
Kädet: ?
Jalat: ?
Pää: ?
Muuta: Vasemman jalan luun alla jäännöstä arkun pohjalaudasta.

LÖYDÖT
- Palanutta luuta 14,3 g. Osa selkeästi kallon luita.

NÄYTTEET
Maanäytteet: -
Luunäytteet: -

VALOKUVAT
Digikuvat: 336

HUOMIOT

Yläpuolella hautaukset CH56, CH34, CH59 ja CH64, jotka samassa hautamaassa. CH61 kuitenkin selkeästi oma hautauksensa!



Kuva 126096:336.

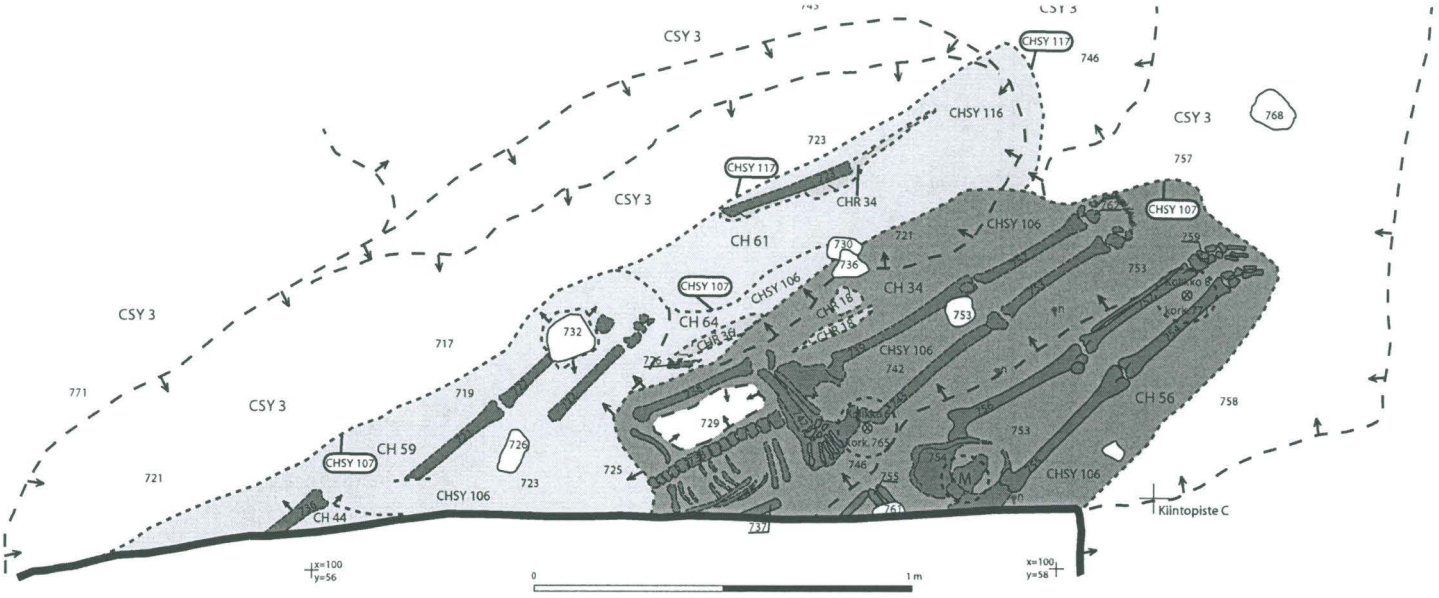

Ylempi taso 26.6.2009, 1:20

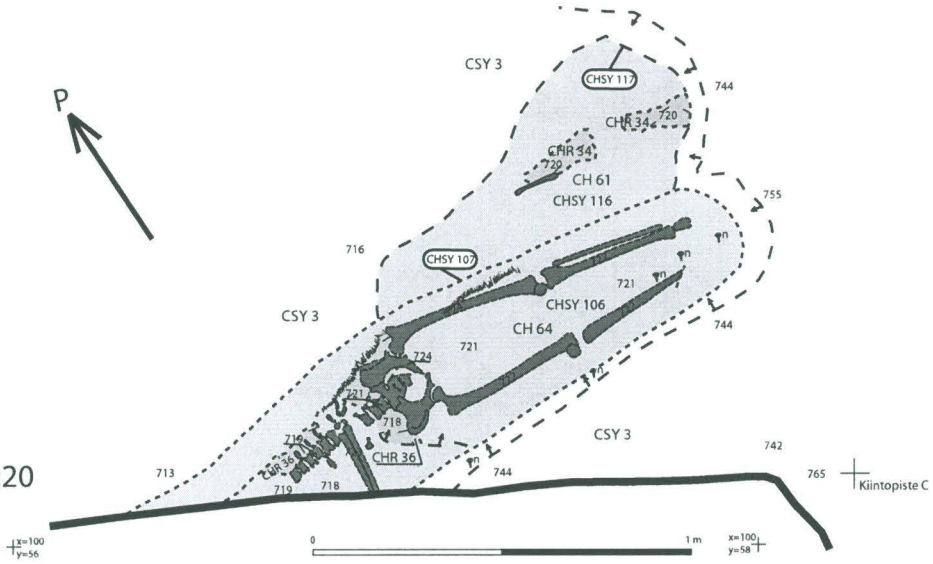

Alempi taso 30.6.2009, 1:20

Stratigrafiset yksiköt ja rajapinnat:

CSY 3 Pohjahiekka

Haudat, hautarakenteet, hautojen täyttö ja rajapinnat:

CH 34 Hauta
- CHR 18 Haudan CH 34 arkku
- CHSY 106 Haudan CH 34 täyttö
- CHSY 107 Haudan CH 34 rajapinta

CH 56 Hauta
- CHSY 106 Haudan CH 56 täyttö
- CHSY 107 Haudan CH 56 rajapinta

CH 59 Hauta
- CHSY 106 Haudan CH 59 täyttö
- CHSY 107 Haudan CH 59 rajapinta

CH 61 Hauta
- CHR 34 Haudan CH 61 arkku
- CHSY 116 Haudan CH 61 täyttö
- CHSY 117 Haudan CH 61 rajapinta

CH 64 Hauta
- CHR 36 Haudan CH 64 arkku
- CHSY 106 Haudan CH 64 täyttö
- CHSY 107 Haudan CH 64 rajapinta

- Keinotekoinen raja
- Yksiköiden raja
- Korkeusero
- Kivi
- Luu
- n Naula
- # Maatunut puu (puun paksuus/syyt/tms. epäselviä)
- Puu-/hiili-/luurantu
- Hauta jossa on jäänteitä arkkurakenteesta
- Hauta jossa oli kolikko ja jäänteitä arkkurakenteesta
- ⊗ Kolikko, suuntaa-antava löytökohta
- M Maanäyte vatsan kohdalta

II Iin Hamina T. Kallio-Seppä 2009	Kaivausalue C Hauta CH 61 1:20
Mittausdokumentointi Terhi Tanska 26. ja 30.6.2009	MUSEOVIRASTO, RAKENNUSHISTORIAN OSASTON ARKISTO, HELSINKI
Puhtaaksi piirto: Terhi Tanska	Sturenkatu 4 PL 169 00511 Hki p. 09-40501 Hautakartta 57

Hautauksessa kaivettaessa havaitut luut:

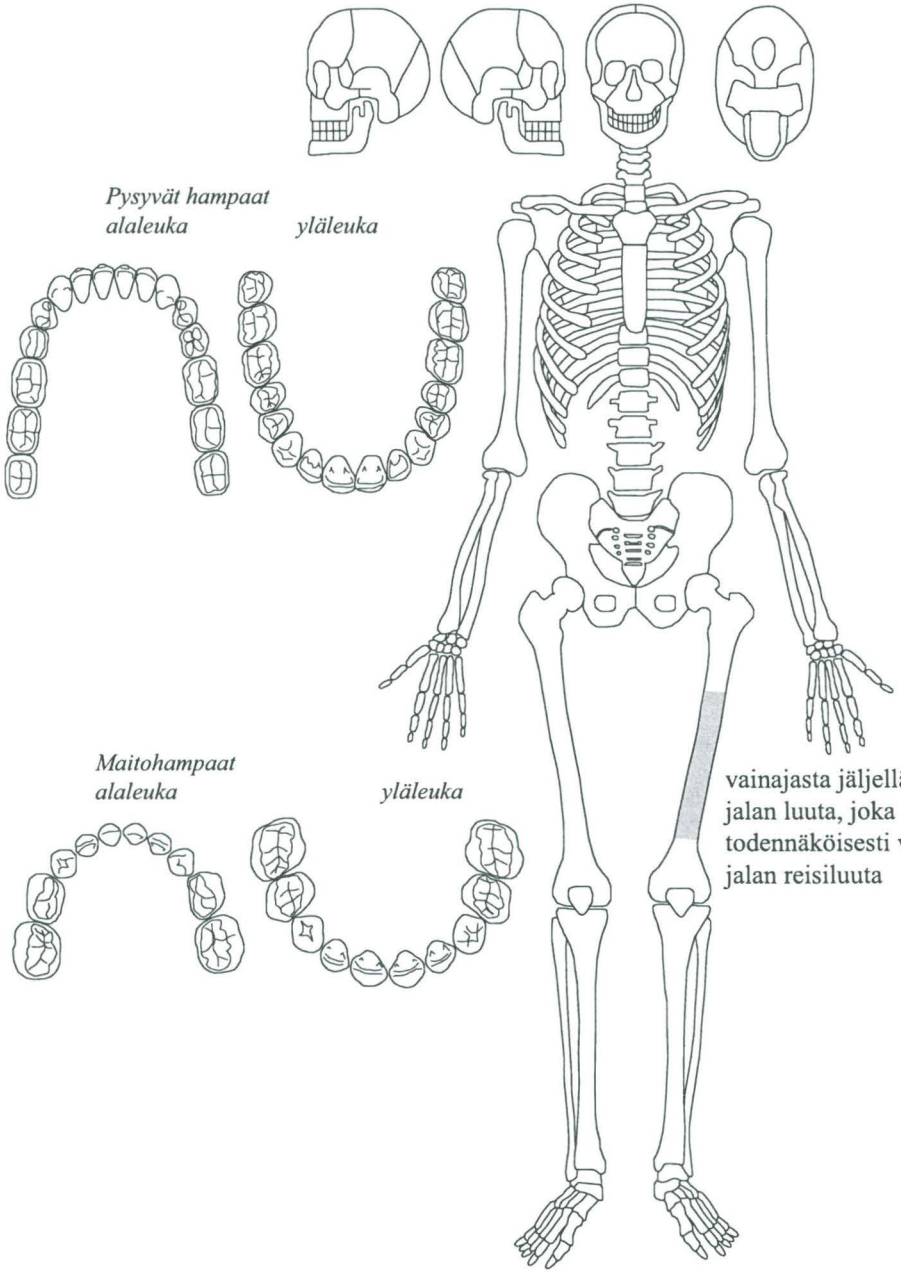

Jälkityövaiheessa puhdistetut ja säilytetyt luut:

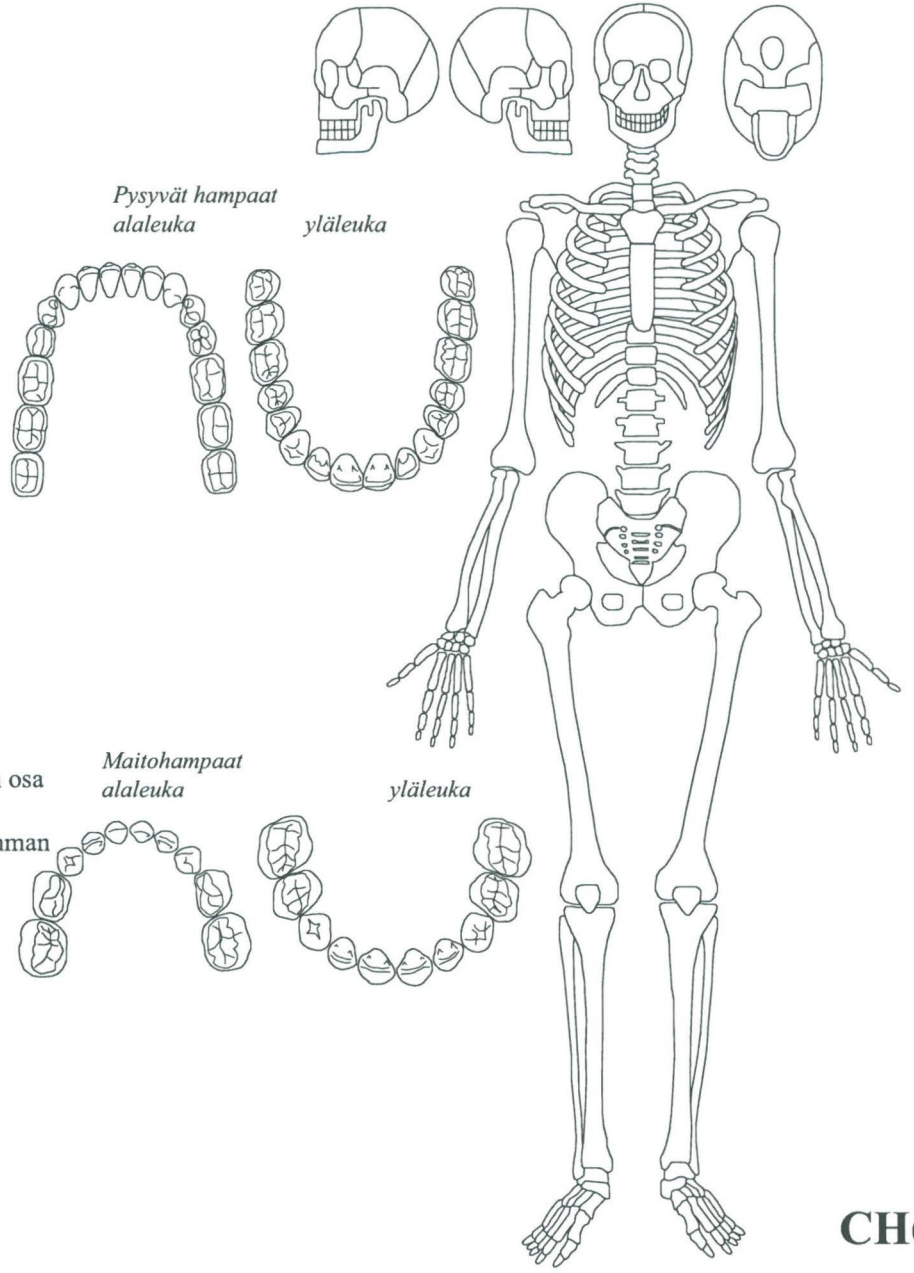

CH61

IIN HAMINA 2009 pelastuskaivaus, MV/RHO **HAUTA: CH62**

TUNNUKSET
Hauta: CH62
Hautauksen maa-aines: CHSY118
Arkku: ?
Hautauksen rajapinta: CHSY119
Muut mahdolliset tunnukset: -

SUKUPUOLEN JA IÄN ARVIOT
Sukupuoli: ? **Ikä:** ?

KAIVAUSTAPA lasta

SIJAINTITIEDOT
Kaivausalue/ruutu: 108/52–54
Korkeus vainajan päältä: Korkeus täytemaan yläpinnasta noin 7,30 m mpy
Korkeus vainajan alta: ?
Haudan päällä: CH36, CH41
Haudan alla: CSY3 pohjahiekka
Hautaa leikkasi: -
Hauta leikkasi: -

SÄILYNEISYYS JA MITAT
Hautauksen yleinen säilyneisyys: Huono. Ylemmät hautaukset CH41 ja CH36 tuhonneet vainajaa ja hautausta.
Luiden yleinen säilyneisyys: Erittäin huono. Vainajasta ei saatu dokumentoitua luita.
Vainajan pituus: ?

HAUTAUSTAPA
Hautauksen suunta: itä-länsi
Vainajan suunta: 270°
Hautausasento: ?
Kädet: ?
Jalat: ?
Pää: ?
Muuta: Haudan suunta määritelty hautakuvion perusteella. Haudan vainaja oli niin maatunut, että ei jäänyt mitään jäljelle haudan kaivun ja puhdistuksen yhteydessä. Näin ollen ei ole varmuutta siitä, oliko vainaja haudattu arkussa.

LÖYDÖT -

NÄYTTEET
Maanäytteet: -
Luunäytteet: -

VALOKUVAT
Digikuvat: 323, 324

HUOMIOT

Hautaus niin huonokuntoinen, että siinä ei ollut jäljellä dokumentoitavaa vainajaa selkeän hautakuvion lisäksi.



Kuva 126096:323.

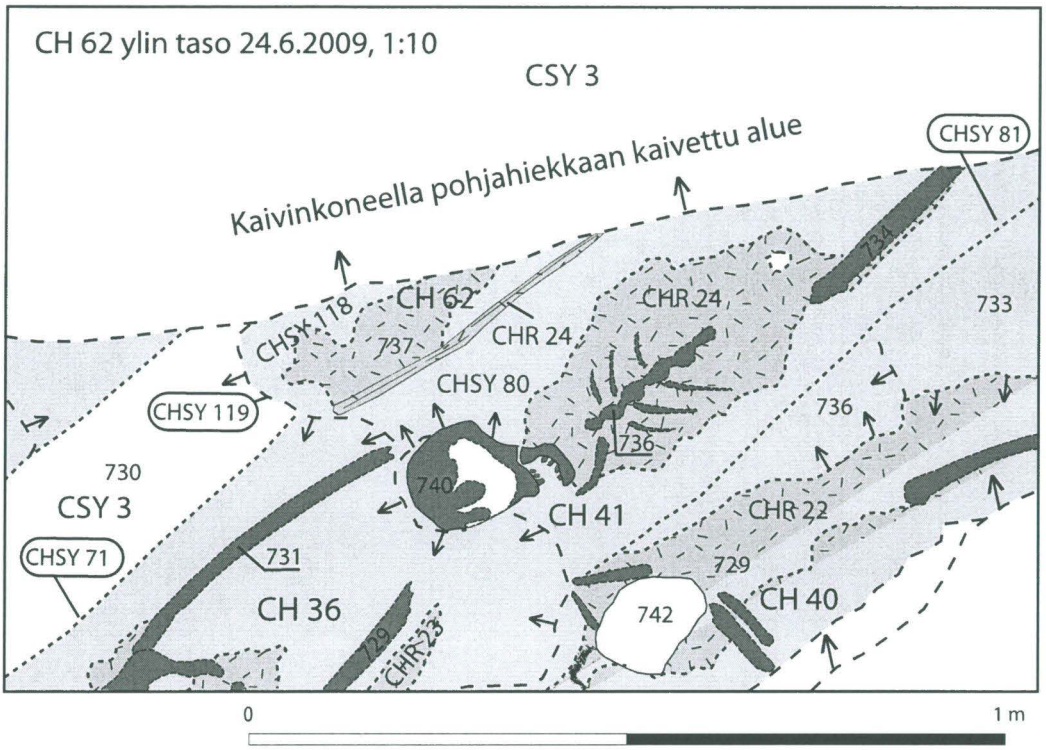

CH 62 keskimmäinen taso 25.6.2009, 1:40.

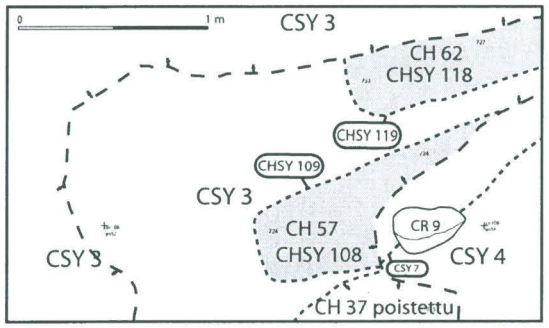

CH 62 alin taso 26.6.2009 1:40.

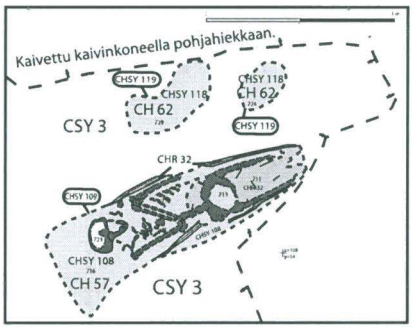

P

Haudat, hautarakenteet, hautojen täyttö ja rajapinnat:

CH 36 Hauta
- CHR 23 Haudan CH 36 arkku
- CHSY 70 Haudan CH 36 täyttö
- CHSY 71 Haudan CH 36 rajapinta

CH 39 Hauta
- CHR 21 Haudan CH 39 arkku
- CHSY 76 Haudan CH 39 täyttö
- CHSY 77 Haudan CH 39 rajapinta

CH 40 Hauta
- CHR 22 Haudan CH 40 arkku
- CHSY 84 Haudan CH 40 täyttö
- CHSY 85 Haudan CH 40 rajapinta

CH 41 Hauta
- CHR 24 Haudan CH 41 arkku
- CHSY 80 Haudan CH 41 täyttö
- CHSY 81 Haudan CH 41 rajapinta

CH 57 Hauta
- CHSY 108 Haudan CH 57 täyttö
- CHSY 109 Haudan CH 57 rajapinta

CH 62 Hauta
- CHSY 118 Haudan CH 62 täyttö
- CHSY 119 Haudan CH 62 rajapinta

Kivi
Luu
Naula
Puu
Maatunut puu (puun paksuus/syyt/tms. epäselviä)
Hauta jossa on jäänteitä arkkurakenteesta

Keinotekoinen raja
Yksiköiden raja
Korkeusero
Puu-/hiili-/luurantu

Stratigrafiset yksiköt ja rajapinnat:
- CSY 3 Puhdas pohjahiekka
- CSY 4 Viemäri-/vesijohtokaivannon täyttö
- CSY 7 Yksikön CSY 4 rajapinta

II Iin Hamina T. Kallio-Seppä 2009	Kaivausalue C Hauta CH 62 1:10
Mittausdokumentointi Terhi Tanska 24.-26.6.2009	MUSEOVIRASTO, RAKENNUSHISTORIAN OSASTON ARKISTO, HELSINKI
Puhtaaksi piirto: Terhi Tanska	Sturenkatu 4 PL 169 00511 Hki p. 09-40501 Hautakartta 58

Hautauksessa kaivettaessa havaitut luut:

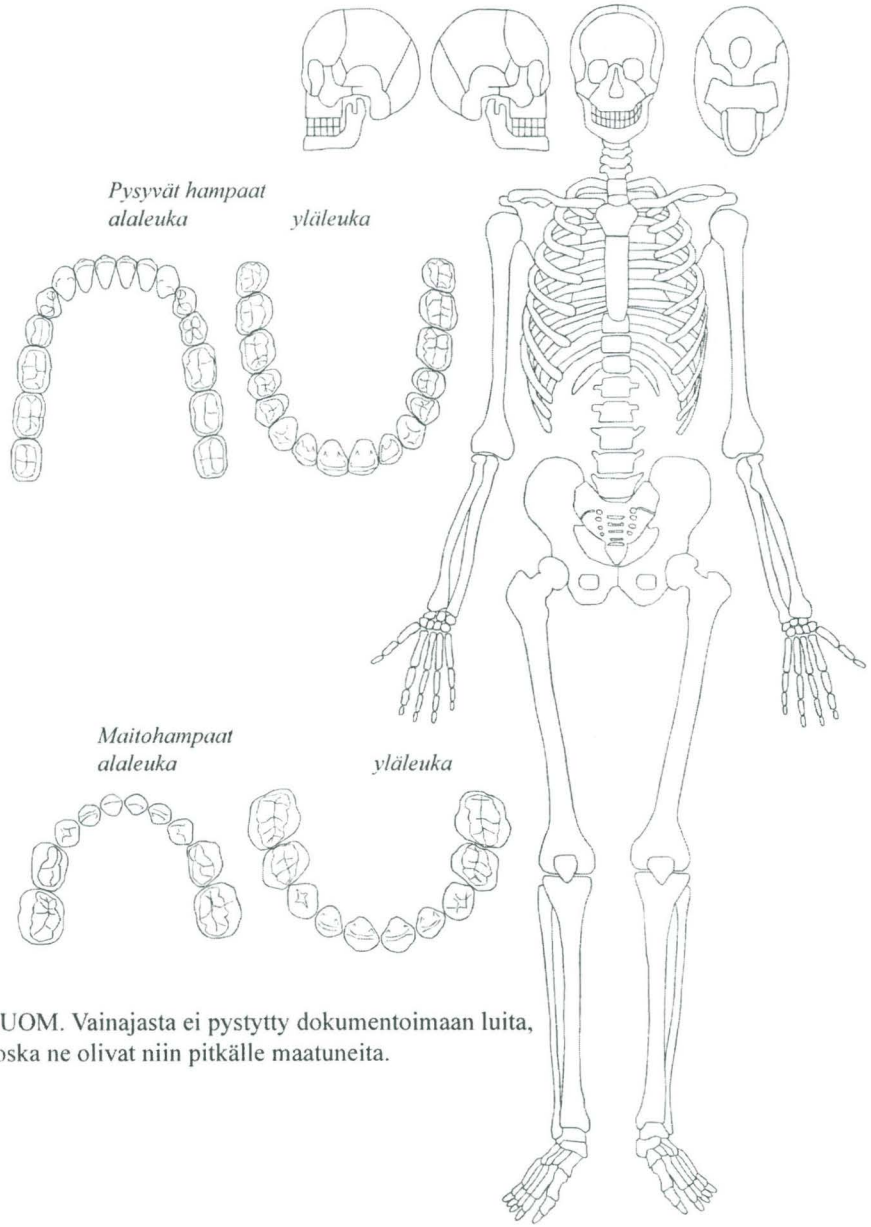

HUOM. Vainajasta ei pystytty dokumentoimaan luita, koska ne olivat niin pitkälle maatuneita.

Jälkityövaiheessa puhdistetut ja säilytetyt luut:

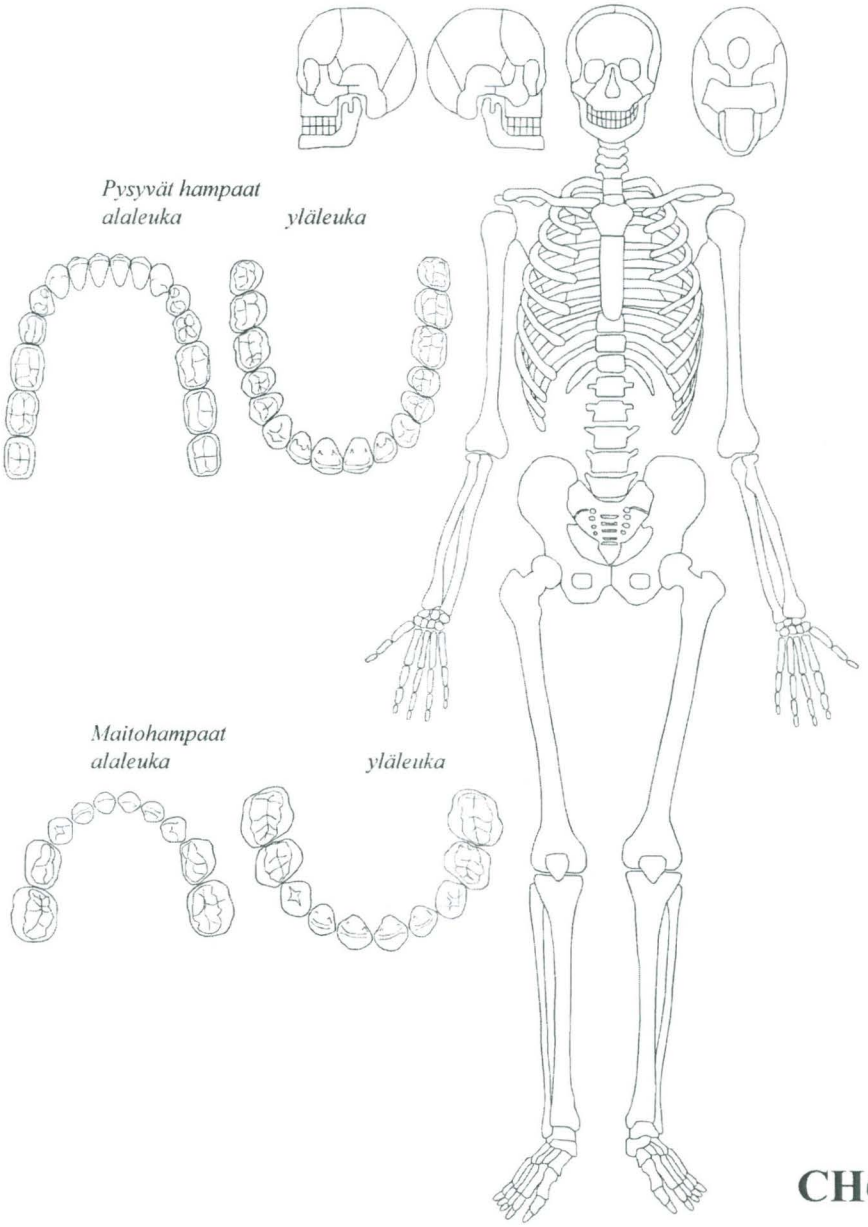

CH62

IIN HAMINA 2009 pelastuskaivaus, MV/RHO **HAUTA: CH64**

TUNNUKSET
Hauta: CH64
Hautauksen maa-aines: CHSY106 ruskea hiekkamaa
Arkku: CHR36
Hautauksen rajapinta: CHSY107
Muut mahdolliset tunnukset: -

SUKUPUOLEN JA IÄN ARVIOT
Sukupuoli: mies **Ikä:** +21 vuotta
Perustelut arvioille: (J-AJ)
Sukupuoli: Lantion iskiaslovi kapea.
Ikä: Nikamien kasvulevyt luutuneet (luutuvat 21 ikävuoteen mennessä)

KAIVAUSTAPA lasta

SIJAINTITIEDOT
Kaivausalue/ruutu: 100/56–58
Korkeus vainajan päältä: 7,24–7,18 m mpy
Korkeus vainajan alta: 7,13 m mpy (jalat ja rintakehä)
Haudan päällä: CH34, CH56
Haudan alla: CH61, CSY3 pohjahiekka
Hautaa leikkasi: CH34
Hauta leikkasi: CH61

SÄILYNEISYYS JA MITAT
Hautauksen yleinen säilyneisyys: Hautaus vainajan rintakehästä ylöspäin kaivamattomassa kaivausalue C:n eteläprofiilissa.
Luiden yleinen säilyneisyys: Erittäin hyvä. Esimerkiksi jalkaterien luut hyvin säilyneet.
Vainajan pituus: ?

HAUTAUSTAPA
Hautauksen suunta: itä-länsi
Vainajan suunta: 270°
Hautausasento: selällään
Kädet: Oikea käsi koukistettu vatsalle, vasemman käden pitkät luut puuttuivat. Vasemman kämmenen luita oikean käden kyynärpään luota. Oikean käden olkaluu jäi kaivamattoman kaivausalue C:n eteläprofiilin sisään.
Jalat: Vierekkäin suorana. Jalkaterät ylöspäin.
Pää: -, ilm. kaivamattomassa profiilissa
Muuta:
Asento: Lantio työntynyt hieman vasemmalle, pohjoiseen päin. Näin ylävartalo jalkoihin nähden vinossa.
Kivet: Jalkojen päällä, polvien alapuolella halkaisijaltaan noin 10 cm kivi. Välissä noin 20 cm maa-ainesta. Ei siis suoraan arkun/vainajan päällä.
Arkku: Vainajan alla arkun pohjalautoja jäljellä. Arkun pohjan alapuolella muutama sentti hautauksen täyttöhiekkaa ja sen alla puhdas pohjahiekka CSY3.

LÖYDÖT

- Arkun nauloja 5 kpl

NÄYTTEET

Maanäytteet: - **Luunäytteet: -**

VALOKUVAT

Digikuvat: 357, 372

HUOMIOT

Vainajan piirroksessa eivät näy vainajan jalkaterien luut, jotka kuitenkin löytyivät kaivun yhteydessä.



Kuva 126096:357.

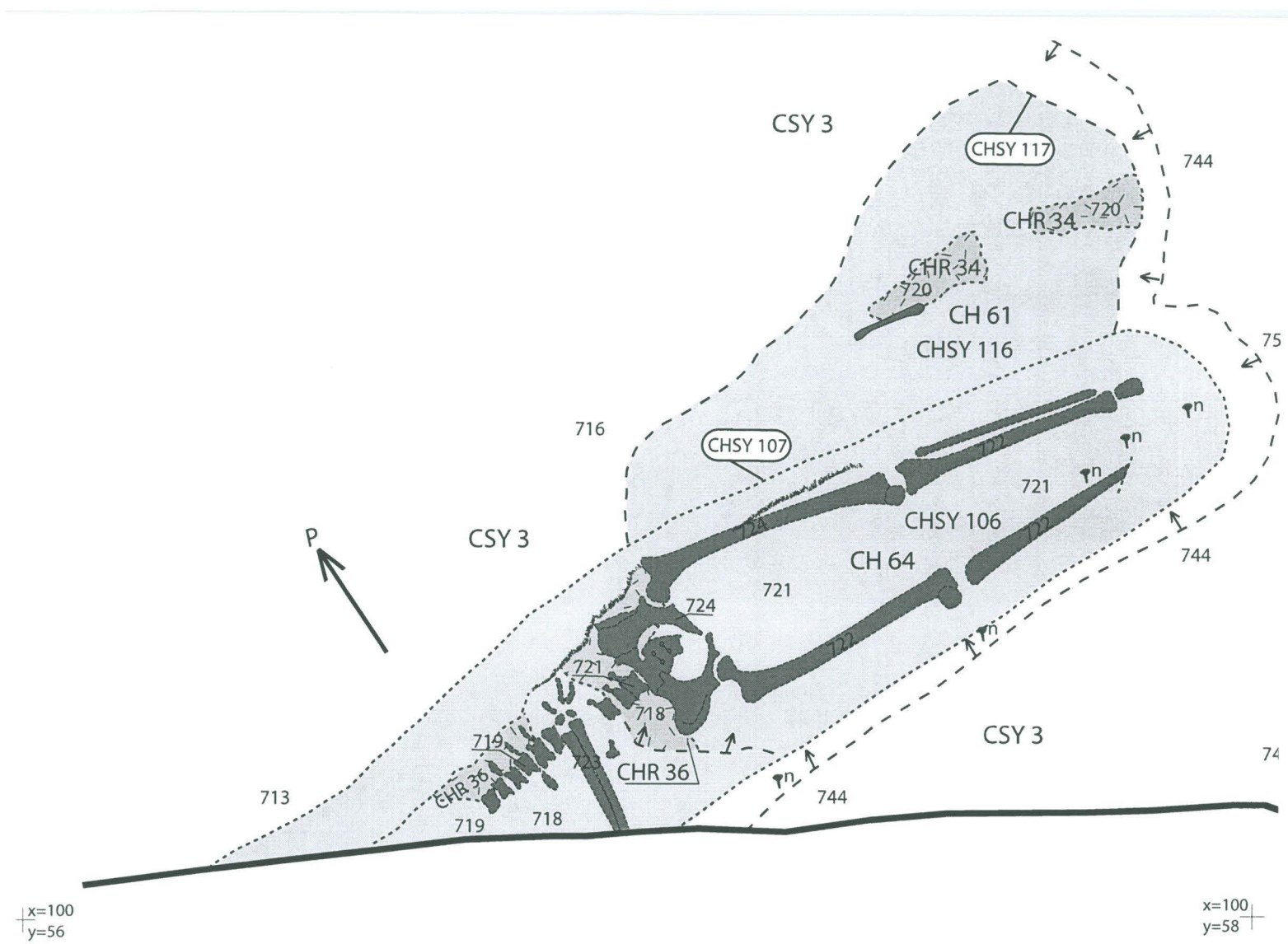

Keinotekoinen raja

Yksiköiden raja

Korkeusero

Puu-/hiili-/luurantu

Kivi

Luu

n Naula

Maatunut puu (puun paksuus/syyt/tms. epäselviä)

Hauta jossa on jäänteitä arkkurakenteesta

Stratigrafiset yksiköt:

CSY 3 Puhdas pohjahiekka

Haudat, hautarakenteet, hautojen täyttö ja rajapinnat:

CH 61 Hauta
- CHR 34 Haudan CH 61 arkku
- CHSY 116 Haudan CH 61 täyttö
- CHSY 117 Haudan CH 61 rajapinta

CH 64 Hauta
- CHR 36 Haudan CH 64 arkku
- CHSY 106 Haudan CH 64 täyttö
- CHSY 107 Haudan CH 64 rajapinta

0 1 m

II Iin Hamina T. Kallio-Seppä 2009	Kaivausalue C Hauta CH 64 1:10
Mittausdokumentointi Terhi Tanska 30.6.2009 Puhtaaksi piirto: Terhi Tanska	MUSEOVIRASTO, RAKENNUSHISTORIAN OSASTON ARKISTO, HELSINKI Sturenkatu 4 PL 169 00511 Hki p. 09-40501 Hautakartta 59

Hautauksessa kaivettaessa havaitut luut:

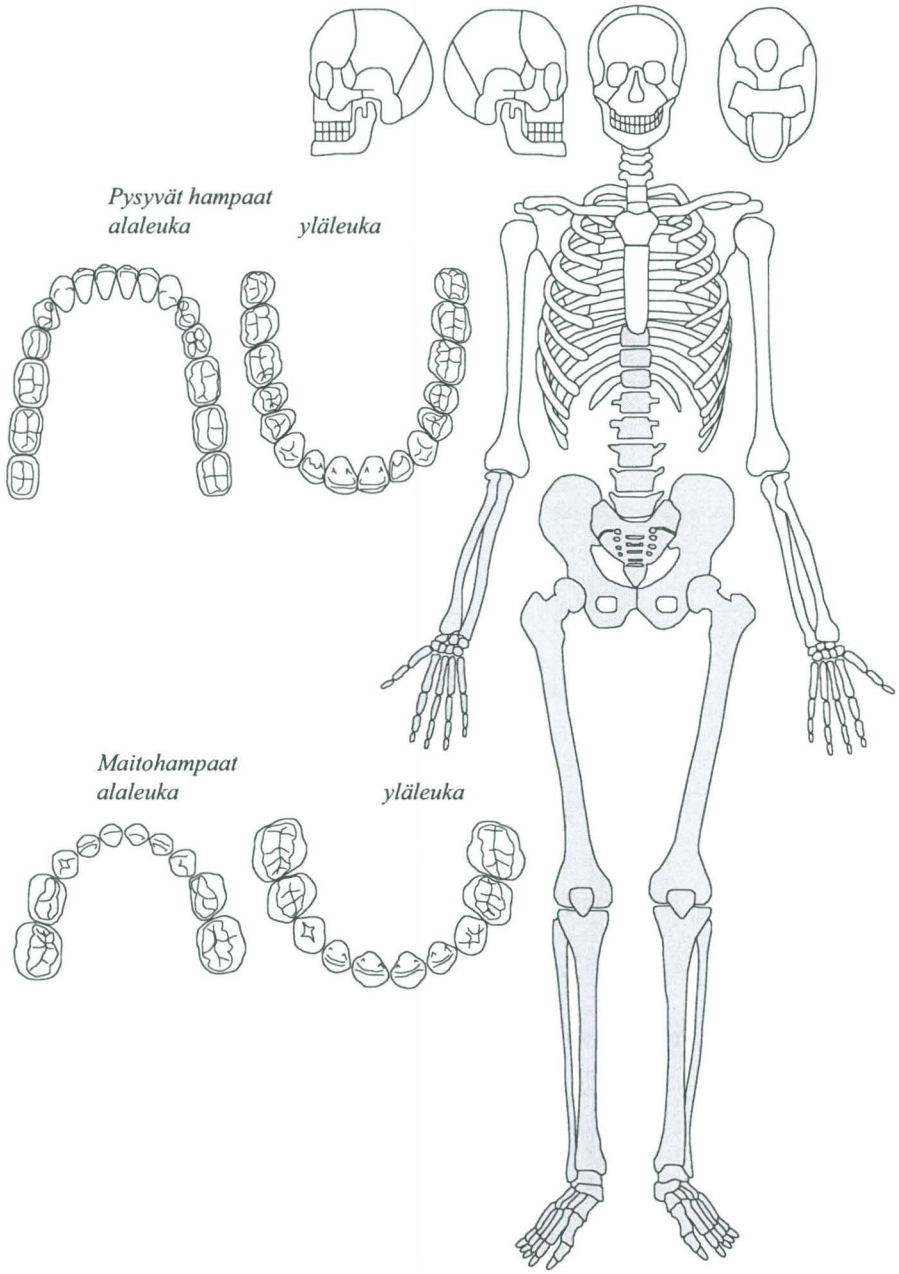

Jälkityövaiheessa puhdistetut ja säilytetyt luut:

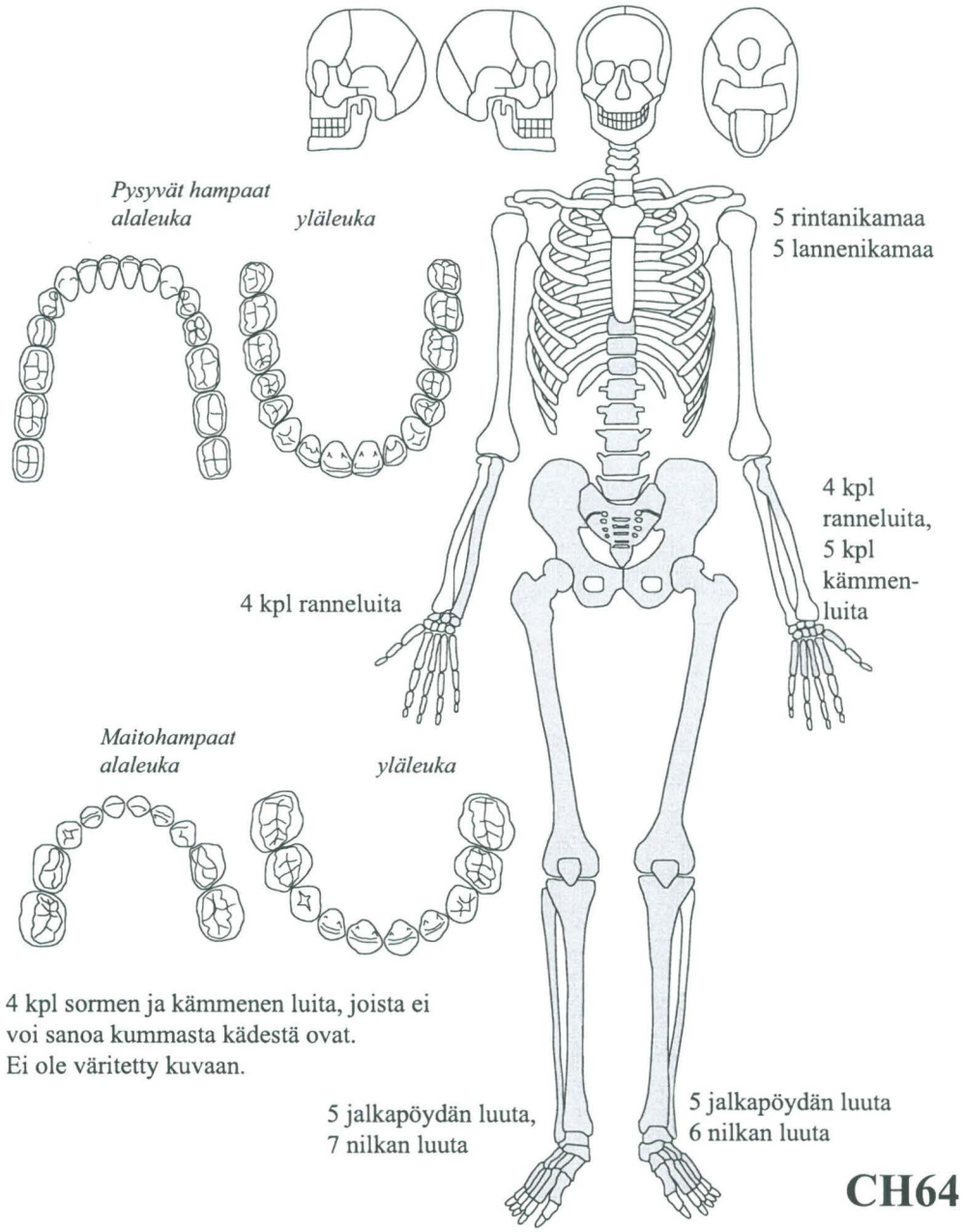

CH64

IIN HAMINA 2009 pelastuskaivaus, MV/RHO **HAUTA: CH65**

TUNNUKSET
Hauta: CH65
Hautauksen maa-aines: CHSY122
Arkku: CHR37
Hautauksen rajapinta: CHSY123
Muut mahdolliset tunnukset: -

SUKUPUOLEN JA IÄN ARVIOT
Sukupuoli: ? **Ikä:** lapsi
Perustelut arvioille: Vainajan koko (pituus lantion alaosasta kallon laelle noin 50 cm)

KAIVAUSTAPA lasta/pensseli

SIJAINTITIEDOT
Kaivausalue/ruutu: 104/56–58
Korkeus vainajan päältä: 7,18 m mpy (kallo), 7,14 m mpy (lantio ja nikamat)
Korkeus vainajan alta: 7,13 m mpy (kallo), 7,11 m mpy (lantio)
Haudan päällä: CR7 paalu, CSY77, CSY78
Haudan alla: CH48, CH47
Hautaa leikkasi: CR7 paalu
Hauta leikkasi: CH48, CH47

SÄILYNEISYYS JA MITAT
Hautauksen yleinen säilyneisyys: Hautaus tuhoutunut länsipäästään CR7 pystypaalun vuoksi. Samoin arkeologisen kaivun yhteydessä huonosti säilynyt jalkojen osuus tuhoutui ennen tarkempaa dokumentointia. Hautauksesta ei näkynyt täytemaan rajoja ennen vainajan esilletuloa.
Luiden yleinen säilyneisyys: Erittäin huono. Luut pitkälle maatuneet.
Vainajan pituus: ?

HAUTAUSTAPA
Hautauksen suunta: itä-länsi
Vainajan suunta: 270°
Hautausasento: selällään
Kädet: ? Oikea olkaluu alaspäin vartalon vierellä.
Jalat: ?
Pää: ?
Muuta: Vainajasta dokumentoitiin rintakehää sekä lantiota ja kallon yläosaa. Vainaja sen verran tuhoutunut, että varmoja kuvailuja asennosta ei voi antaa.

LÖYDÖT -

NÄYTTEET
Maanäytteet: -
Luunäytteet: -

VALOKUVAT
Digikuvat: 331, 332, 348, 349, 351, 354, 355

HUOMIOT
Lapsen hauta.



Kuva 126096:355.

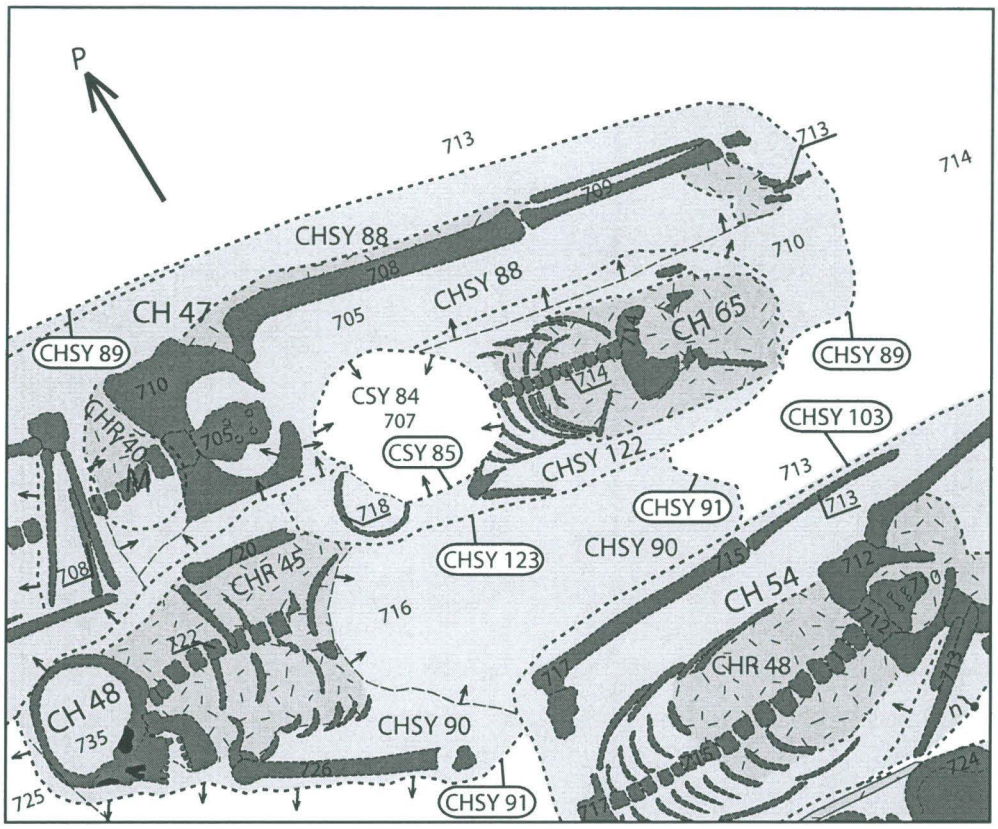

Keinotekoinen raja

Yksiköiden raja

Korkeusero

Maatunut puu (puun paksuus/syyt/tms. epäselviä)

Puu

Kivi

Luu

Naula

Maanäyte vatsan kohdalta (CH 46, 47 ja 55)

Hauta jossa on jäänteitä arkkurakenteesta

Rakenteet ja rajapinnat:

CSY 85 Rakenteen CR 7 kuopan rajapinta

Stratigrafiset yksiköt:

CSY 3 Puhdas pohjahiekka

CSY 84 Rakenteen CR 7 kuopan täyttö

Haudat, hautarakenteet, hautojen täyttö ja rajapinnat:

CH 47 Hauta

CHR 40 Haudan CH 47 arkku

CHSY 88 Haudan CH 47 täyttö

CHSY 89 Haudan CH 47 rajapinta

CH 48 Hauta

CHR 45 Haudan CH 48 arkku

CHSY 82 Haudan CH 48 täyttö

CHSY 83 Haudan CH 48 rajapinta

CH 54 Hauta

CHR 44 Haudan CH 54 arkku

CHSY 102 Haudan CH 54 täyttö

CHSY 103 Haudan CH 54 rajapinta

CH 65 Hauta

CHR 37 Haudan CH 65 arkku

CHSY 122 Haudan CH 65 täyttö

CHSY 123 Haudan CH 65 rajapinta

0 1 m

II Iin Hamina T. Kallio-Seppä 2009	Kaivausalue C Hauta CH 65 1:10
Mittausdokumentointi Terhi Tanska 29.6.2009	MUSEOVIRASTO, RAKENNUSHISTORIAN OSASTON ARKISTO, HELSINKI
Puhtaaksi piirto: Terhi Tanska	Sturenkatu 4 PL 169 00511 Hki p. 09-40501 Hautakartta 60

Hautauksessa kaivettaessa havaitut luut:

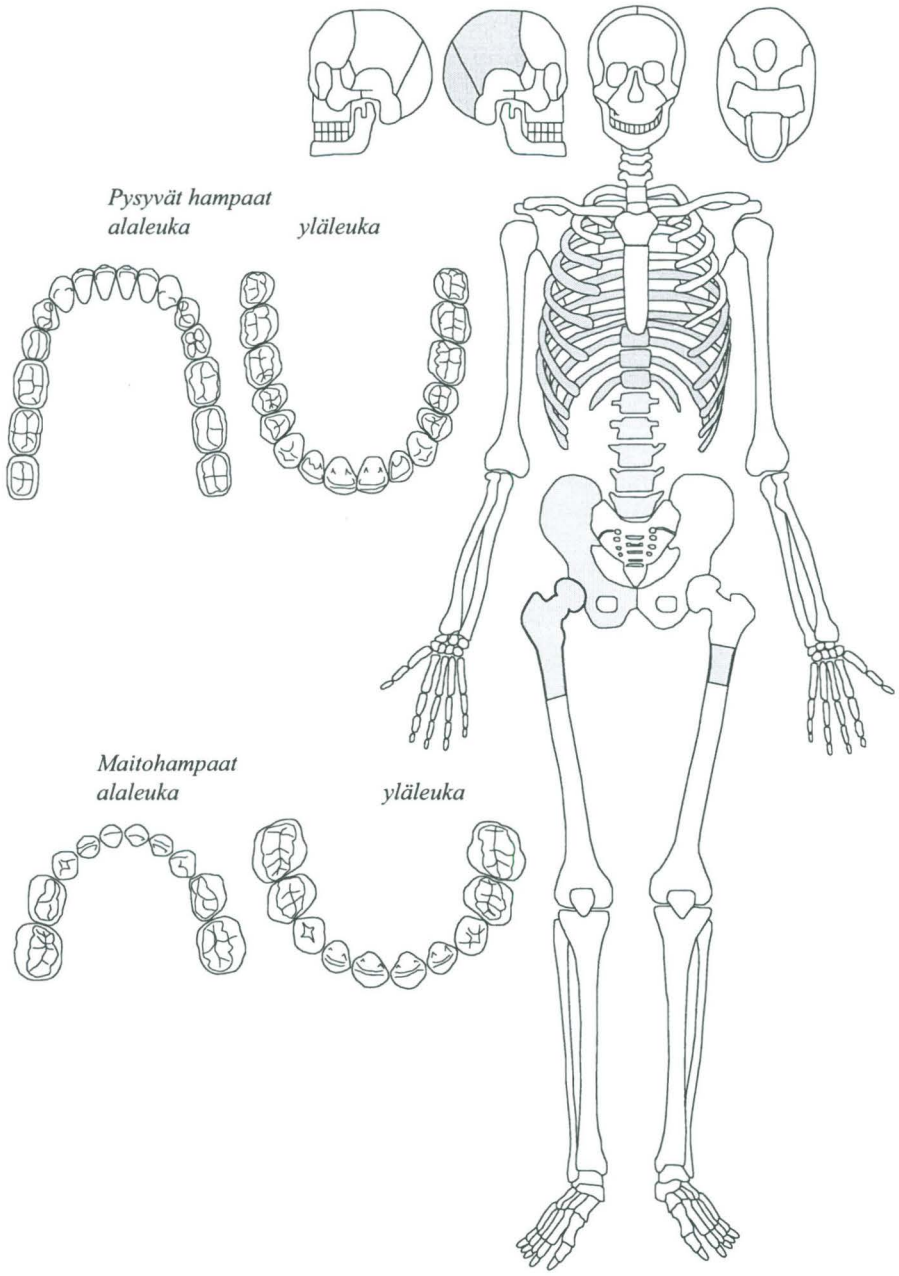

Jälkityövaiheessa poistetut luut:

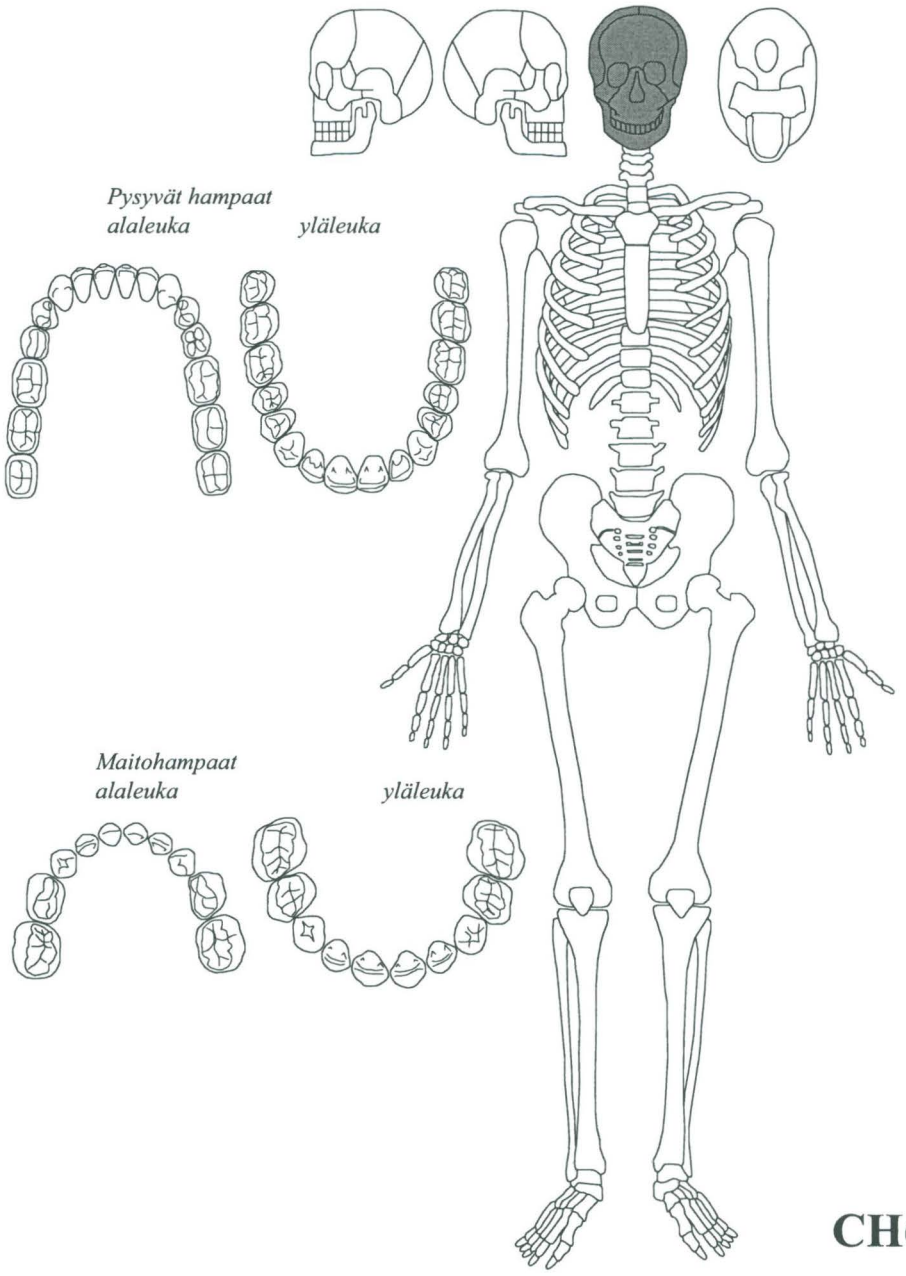

CH65

IIN HAMINA 2009 pelastuskaivaus, MV/RHO **HAUTA: CH66A**

TUNNUKSET
Hauta: CH66A
Hautauksen maa-aines: CHSY124 hiekkamaata, jossa hiiltä
Arkku: CHR39A
Hautauksen rajapinta: CHSY125
Muut mahdolliset tunnukset: H5 seurannan hautaus

SUKUPUOLEN JA IÄN ARVIOT
Sukupuoli: nainen **Ikä:** + 15-vuotias, aikuinen
Perustelut arvioille: (J-AJ, TH & KK)
Sukupuoli: Sääriluut pienet ja sirot.
Ikä: Sääriluiden distaalipäät luutuneet, joten kyseessä aikuinen (umpeutuu 15 ikävuoteen mennessä). 15 vuotta voidaan pitää vain minimi-ikänä.

KAIVAUSTAPA lasta/pensseli

SIJAINTITIEDOT
Kaivausalue/ruutu: 98/58
Korkeus vainajan päältä: 7,35–7,34 m mpy
Korkeus vainajan alta: 7,25 m mpy (reisiluut), 7,24 m mpy (jalkaterät)
Haudan päällä: CH66B "laatikko", CH52
Haudan alla: CSY3 pohjahiekka
Hautaa leikkasi: CH52
Hauta leikkasi: CH67

SÄILYNEISYYS JA MITAT
Hautauksen yleinen säilyneisyys: Vainaja ehjä niiltä osin, kuin se sijaitsi tutkitulla alueella.
Luiden yleinen säilyneisyys: Melko hyvä.
Vainajan pituus: ?

HAUTAUSTAPA
Hautauksen suunta: itä-länsi
Vainajan suunta: 270°
Hautausasento: selällään?
Kädet: ? jäivät kaivamattomaan profiiliin
Jalat: Vierekkäin suorana.
Pää: ? jäi kaivamattomaan profiiliin
Muuta: Arkusta jäljellä runsaasti hiiltynyttä pientä palaa.

LÖYDÖT
- Kolikko 10: A+kruunu-brakteaatti:
  12–13 mm halkaisija, löytökorkeus 7,69 m mpy, CHSY124 täytemaasta
- Kolikko 11: kruunupää-brakteaatti:
  12 mm halkaisija, löytökorkeus 7,70 m mpy, CHSY124 täytemaasta
- Kolikko 13: ½ aurtua Sten Sturen ajalta (1512-1520).
  1,5–1,6 cm halkaisija, löytökorkeus 7,47 m mpy, CHSY124 täytemaasta.
- Arkun nauloja 13 kpl
- Palanutta luuta 1,1 g

- Kuonaa tms. 9,5 g

NÄYTTEET
Maanäytteet: - **Luunäytteet: -**
Hiilinäyte: Näyte CH66A arkun hiiltyneestä puusta. Kartalla tunnus C.

VALOKUVAT
Digikuvat: 382, 383, 386, 394

HUOMIOT
CH66A haudan päällä, samassa täytemaassa CH66B tunnuksen saanut pienempi hautalaatikko. Hautauksen yhteydessä mainitut kolikot tulivat molempien hautojen yhteisestä täytemaasta.



Kuva 126096:383.

IIN HAMINA 2009 pelastuskaivaus, MV/RHO **HAUTA: CH66B**

TUNNUKSET
Hauta: CH66B (mahdollinen hautaus)
Hautauksen maa-aines: CHSY124 hiekkamaata, jossa hiiltä
Arkku: CHR39B "hautalaatikko"
Hautauksen rajapinta: CHSY125
Muut mahdolliset tunnukset: -

SUKUPUOLEN JA IÄN ARVIOT
Sukupuoli: ? **Ikä:** vauva?
Perustelut arvioille: Hautauksen koko.

KAIVAUSTAPA lasta/pensseli

SIJAINTITIEDOT
Kaivausalue/ruutu: 98/58
Korkeus vainajan päältä: 7,48–7,45 m mpy
Korkeus vainajan alta: noin 7,40 m mpy
Haudan päällä: CH52, CHSY124 täytemaa
Haudan alla: CH66A vainaja, CHSY124 täytemaa
Hautaa leikkasi: CH52
Hauta leikkasi: -

SÄILYNEISYYS JA MITAT
Hautauksen yleinen säilyneisyys: Hautalaatikko ehjä niiltä osin kuin se ulottui kaivausalueelle. Sen länsipää jatkui kaivamattomaan profiiliin.
Luiden yleinen säilyneisyys: Vainajasta ei todettu suurempia säilyneitä luita. Tulkittiin todennäköisesti hautaukseksi löytöjen ja laatikon sisältämän muodon perusteella.
Vainajan pituus: ?

HAUTAUSTAPA
Hautauksen suunta: itä-länsi (samassa hautakuopassa ja -täytössä kuin CH66 vainaja)
Vainajan suunta: 270°
Hautausasento: ?
Kädet: ?
Jalat: ?
Pää: hautauksen itäpäässä?
Muuta:
Vainaja: Vainajasta ei dokumentoitu luita.
Arkku: Arkusta dokumentoitiin selkeä rakenne, jossa erottuivat itäinen pääty, pohjoinen ja eteläinen pitkä sivu, sekä pohjaa ja mahdollista kantta. Itäinen pääty oli kiinnitetty pitkiin sivuihin rautanauloilla niin, että päätylaudan päät jatkuivat pitkien sivujen ohi. Laatikkorakenteen dokumentoitu koko oli noin 50 x 25 cm.
Arkun sisältö: Arkun sisäpuolella erottui kaivausvaiheessa selkeä vaaleampi maa-alue, jonka sisäpuoli muodosti pään ja vartalon muotoisen tyhjän alueen. Vaalea aines otettiin talteen ja tutkittiin jälkitöiden yhteydessä konservaattorin toimesta. Maa-aineksen todettiin koostuvan pääosin juuristosta, jonka seassa oli hiekkaa sekä luuta pienenä muruna. Kyseinen luuaines oli ainoa luujäännös laatikon CHR39B sisäpuolelta.

LÖYDÖT

- Kolikko 12: II brakteaatti:
  13–14 mm halkaisija, löytökorkeus 7,63 m mpy, CHSY124 täytemaasta CH66B hautalaatikon yläpuolelta.
- Arkun nauloja 10 kpl
- Palanutta luuta 4,9 g
- Kuonaa tms. 5,5 g
- Luuta arkkulaatikon sisäpuolen "vaaleasta maa-aineksesta"

NÄYTTEET

Maanäytteet: - **Luunäytteet: -**

VALOKUVAT

Digikuvat: 368–371

HUOMIOT

Varsinaisesta vainajasta ei todettu jäännöksiä. Dokumentoituina osina hautauksesta olivat selkeä puinen arkku/laatikkorakenne, jonka sisäpuolella oli pienen ihmishahmon muotoinen alue. Ihmishahmo hahmottui laatikon sisälle tyhjänä alueena, jonka ulkoreunat muodostuivat kaivettaessa muusta maa-aineksesta selkeästi vaaleampana erottuvana materiaalina/aineksena. Kyseinen aines otettiin talteen ja jälkitöissä todettiin sen koostuneen lähinnä kasvien juurista sekä niihin kiinnittyneestä hiekkamaasta ja pienestä luumurusta.
Laatikkorakenne sijaitsi samassa hautakuopassa ja -täytössä kuin sen alapuolelta esiin tullut CH66A vainaja.



Kuva 126096:369. CHR39B hautalaatikon sisäpuolella erottuva vaalea maa-aines.

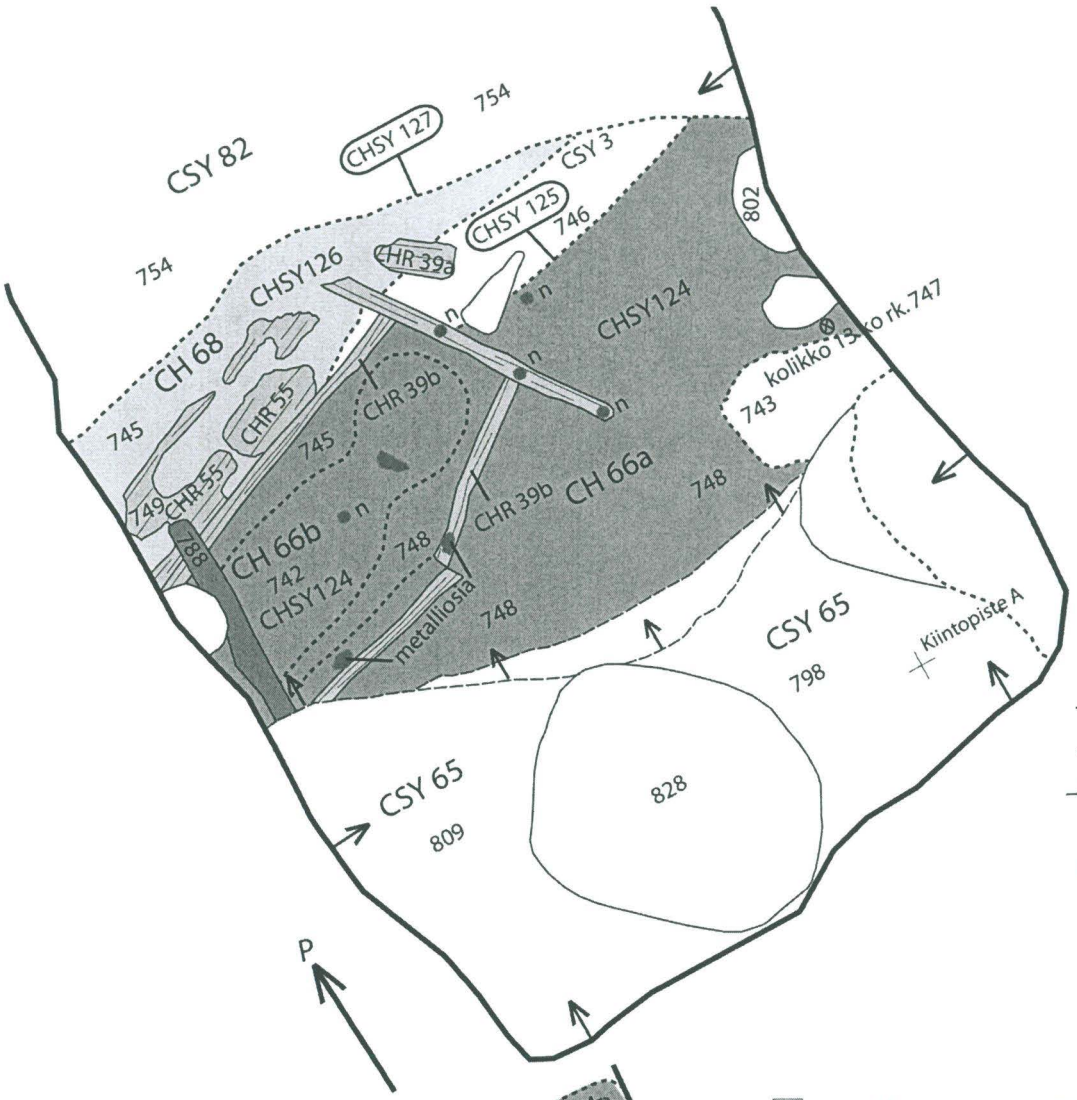

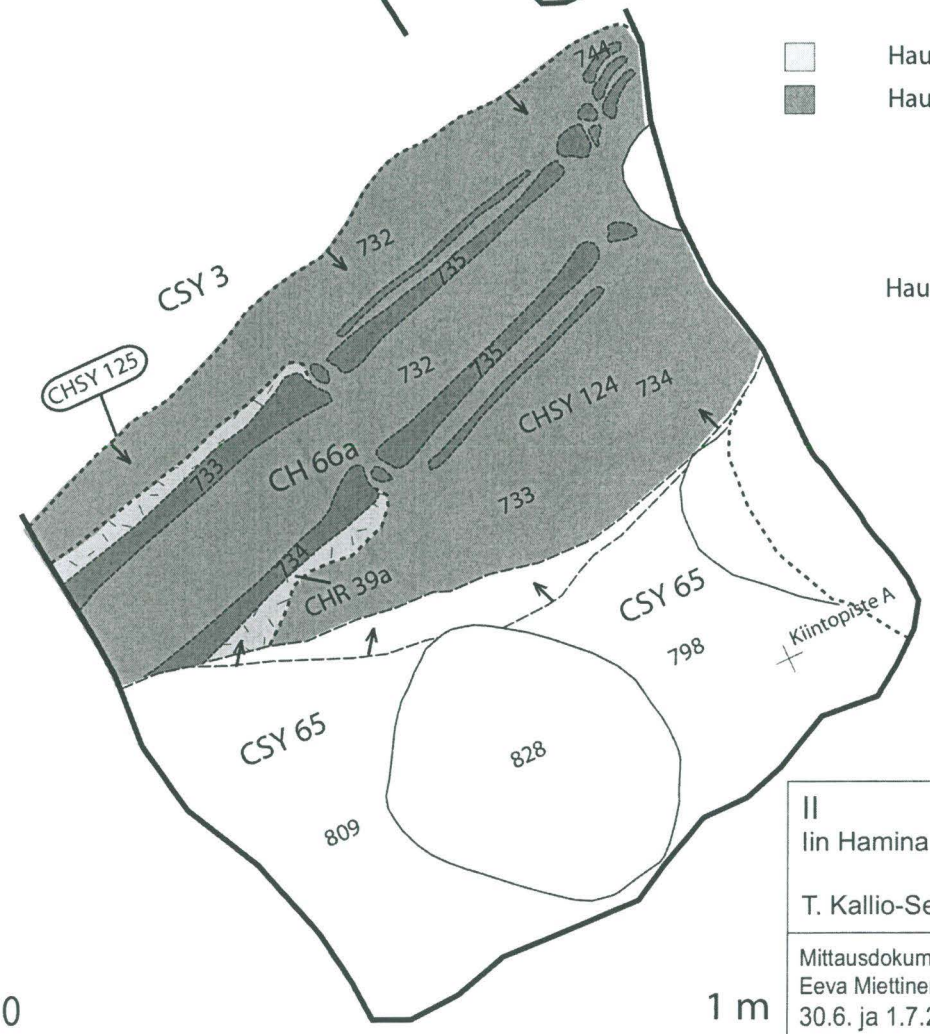

0 1 m

Keinotekoinen raja
Yksiköiden raja
Korkeusero
Kivi
Luu
Naula
Puu
Maatunut puu
Kolikko

Hauta jossa on jäänteitä arkkurakenteesta
Hauta jossa oli kolikko ja jäänteitä arkkurakenteesta

Stratigrafiset yksiköt:

CSY 3 Puhdas pohjahiekka
CSY 65 Ruskea hiekka

Haudat, hautarakenteet, hautojen täyttö ja rajapinnat:

CH 66a Hauta
- CHR 39a — Haudan CH 66a arkku
- CHSY 124 — Haudan CH 66 täyttö
- CHSY 125 — Haudan CH 66 rajapinta

CH 66b Hauta
- CHR 39b — Haudan CH 66b arkku
- CHSY 124 — Haudan CH 66 täyttö
- CHSY 125 — Haudan CH 66 rajapinta

CH 68 Hauta
- CHR 55 — Haudan CH 68 arkku
- CHSY 128 — Haudan CH 68 täyttö
- CHSY 129 — Haudan CH 68 rajapinta

II Iin Hamina T. Kallio-Seppä 2009	Kaivausalue C Haudat CH 66a ja b 1:10
Mittausdokumentointi Eeva Miettinen 30.6. ja 1.7.2009 Puhtaaksi piirto: Terhi Tanska	MUSEOVIRASTO, RAKENNUSHISTORIAN OSASTON ARKISTO, HELSINKI Sturenkatu 4 PL 169 00511 Hki p. 09-40501 Hautakartta 61

Hautauksessa kaivettaessa havaitut luut:

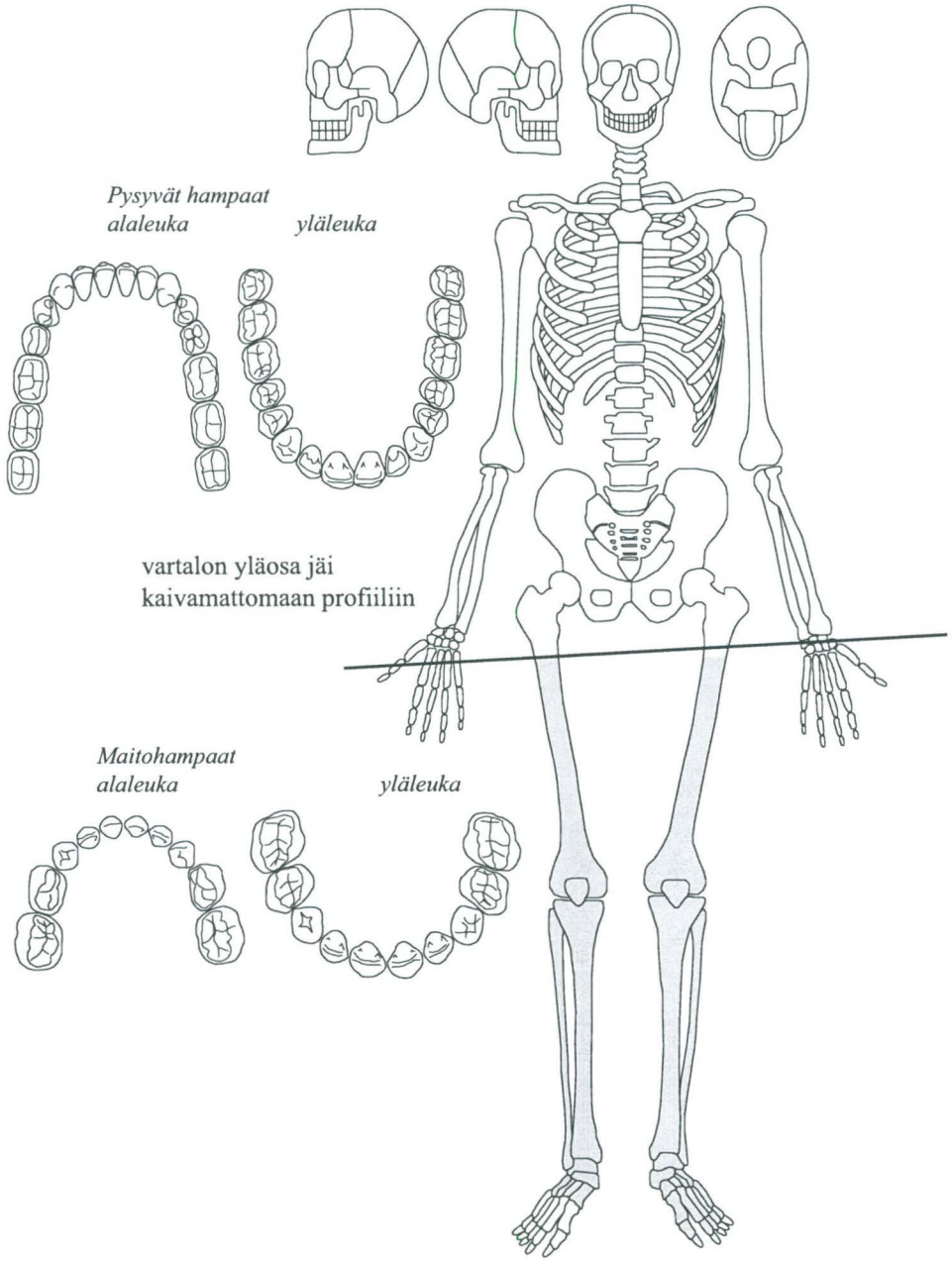

Jälkityövaiheessa puhdistetut ja säilytetyt luut:

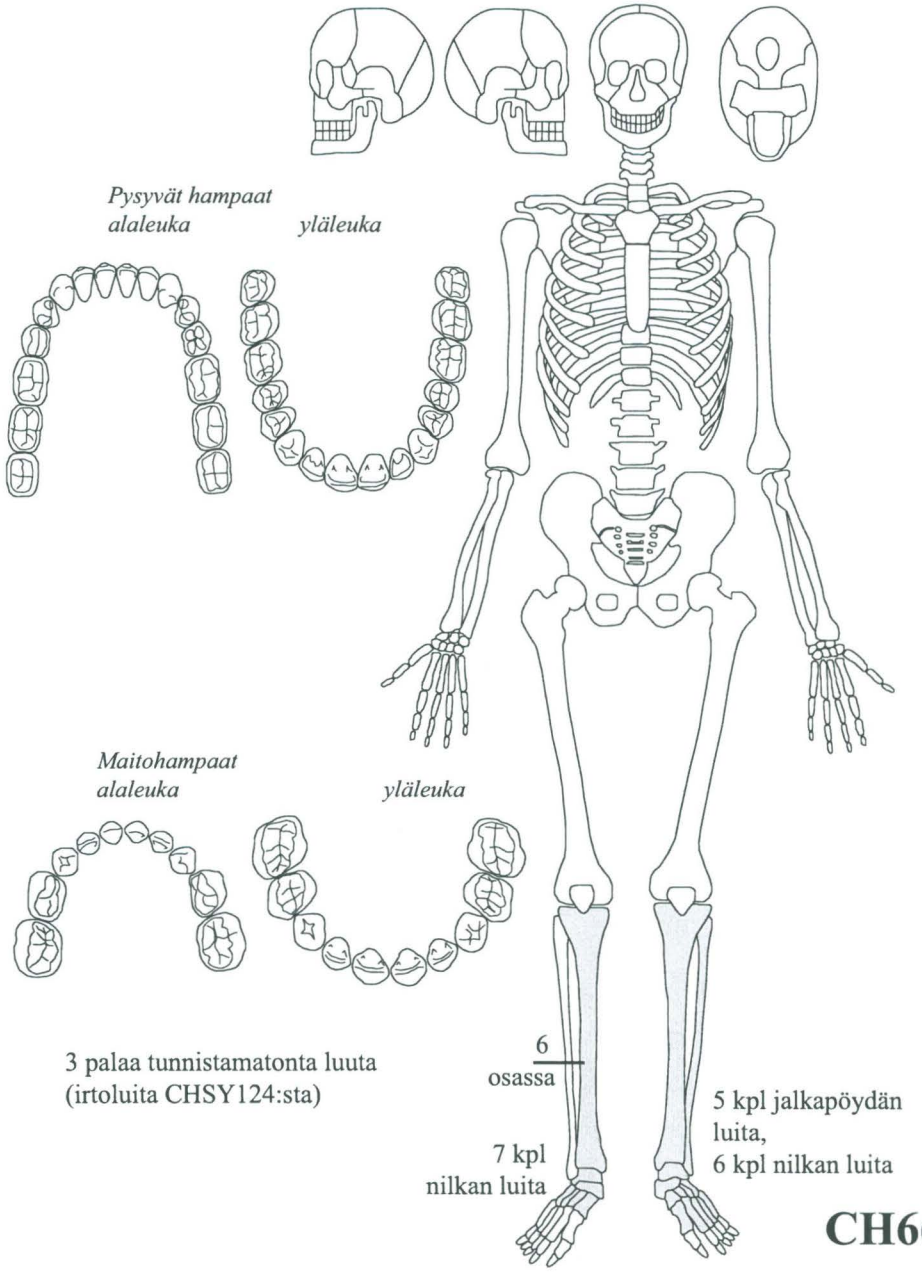

CH66A

IIN HAMINA 2009 pelastuskaivaus, MV/RHO **HAUTA: CH67**

TUNNUKSET
Hauta: CH67
Hautauksen maa-aines: CHSY126 hiekkamaa, jossa hieman hiiltä
Arkku: CHR41
Hautauksen rajapinta: CHSY127
Muut mahdolliset tunnukset: H4 seurannan hautaus

SUKUPUOLEN JA IÄN ARVIOT
Sukupuoli: nainen **Ikä:** +20
Perustelut arvioille: (J-AJ, TH & KK)
Sukupuoli: Lonkkamalja pieni, kuten myös reisiluun pää.
Ikä: Nikamien kasvulevyt luutuneet, mutta niissä ei ole kulumia. Myös reisiluiden epifyysit luutuneet. Aikuinen, mutta ei kuitenkaan vanhus.

KAIVAUSTAPA lasta/pensseli

SIJAINTITIEDOT
Kaivausalue/ruutu: 98/58
Korkeus vainajan päältä: Haudan reunat ja täyttö esiin noin korkeudessa 7,50 m mpy. Vainaja noin korkeudella 7,30 m mpy (keskivartalo), 7,36 m mpy (jalkaterät)
Korkeus vainajan alta: 7,22 m mpy (lantio ja sääret)
Haudan päällä: CH66B, CSY82
Haudan alla: CSY3 pohjahiekka, CH68
Hautaa leikkasi: CH66B
Hauta leikkasi: CSY3 pohjahiekka, CH68

SÄILYNEISYYS JA MITAT
Hautauksen yleinen säilyneisyys: Hautaus ja vainaja niiltä osin kokonaiset, kun ne tulivat esille kaivetulle alueelle.
Luiden yleinen säilyneisyys: melko hyvä
Vainajan pituus: reisiluu 40 cm

HAUTAUSTAPA
Hautauksen suunta: itä-länsi
Vainajan suunta: 270°
Hautausasento: selällään?
Kädet: Käännetty rinnalle/vatsalle niin, että vasen käsi lähempänä vartaloa kämmenen luut oikean kyynärpään luona. Oikean käden kämmenen luut alempana kuin vasemman käden kyynärpää.
Jalat: Jalat suorana, nilkat päällekkäin oikean jalkaterän ollessa vasemman päällä.
Pää: ? jäi kaivamattomaan profiiliin
Muuta:
Arkku: Arkkua säilynyt runsaasti pohjasta vainajan alapuolella, sekä luiden ympärillä.

LÖYDÖT –

NÄYTTEET
Maanäytteet: - **Luunäytteet: -**

VALOKUVAT
Digikuvat: 382, 383, 386, 394

HUOMIOT
Vainajalla kaivauksilla dokumentoiduille haudoille harvinainen hautausasento: nilkat päällekkäin. Hauta kaivettu puhtaaseen pohjamaahan.



Kuva 126096:383.

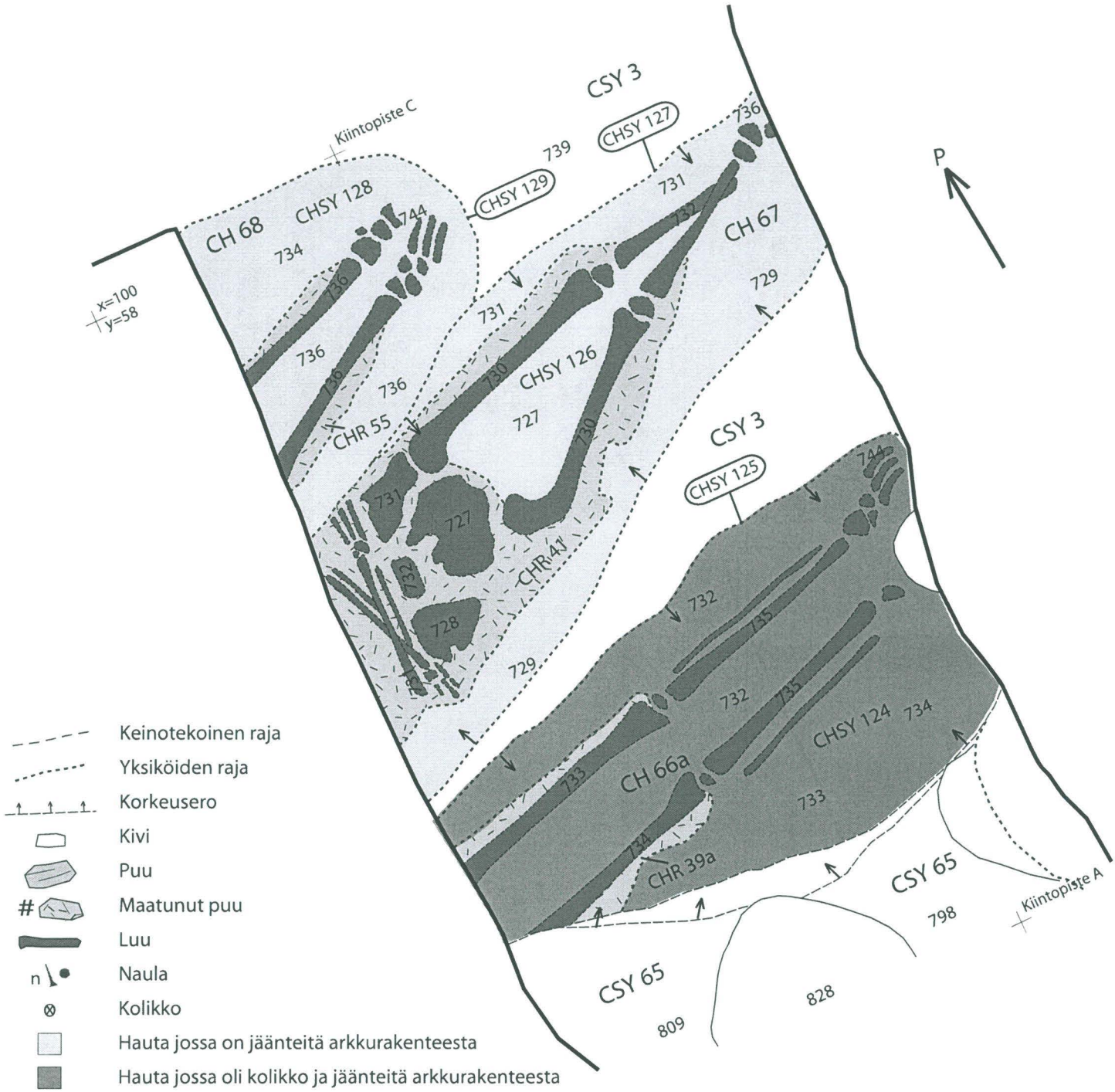

Keinotekoinen raja
Yksiköiden raja
Korkeusero
Kivi
Puu
Maatunut puu
Luu
Naula
Kolikko
Hauta jossa on jäänteitä arkkurakenteesta
Hauta jossa oli kolikko ja jäänteitä arkkurakenteesta

Stratigrafiset yksiköt:

CSY 3 Puhdas pohjahiekka
CSY 65 Ruskea hiekka

Haudat, hautarakenteet, hautojen täyttö ja rajapinnat:

CH 66a Hauta
- CHR 39a Haudan CH 66a arkku
- CHSY 124 Haudan CH 66 täyttö
- CHSY 125 Haudan CH 66 rajapinta

CH 67 Hauta
- CHR 41 Haudan CH 67 arkku
- CHSY 126 Haudan CH 67 täyttö
- CHSY 127 Haudan CH 67 rajapinta

CH 68 Hauta
- CHR 55 Haudan CH 68 arkku
- CHSY 128 Haudan CH 68 täyttö
- CHSY 129 Haudan CH 68 rajapinta

0 1 m

II Iin Hamina T. Kallio-Seppä 2009	Kaivausalue C Hauta CH 67 1:10
Mittausdokumentointi Eeva Miettinen 30.6. ja 1.7.2009	MUSEOVIRASTO, RAKENNUSHISTORIAN OSASTON ARKISTO, HELSINKI
Puhtaaksi piirto: Terhi Tanska	Sturenkatu 4 PL 169 00511 Hki p. 09-40501 Hautakartta 62

Hautauksessa kaivettaessa havaitut luut:

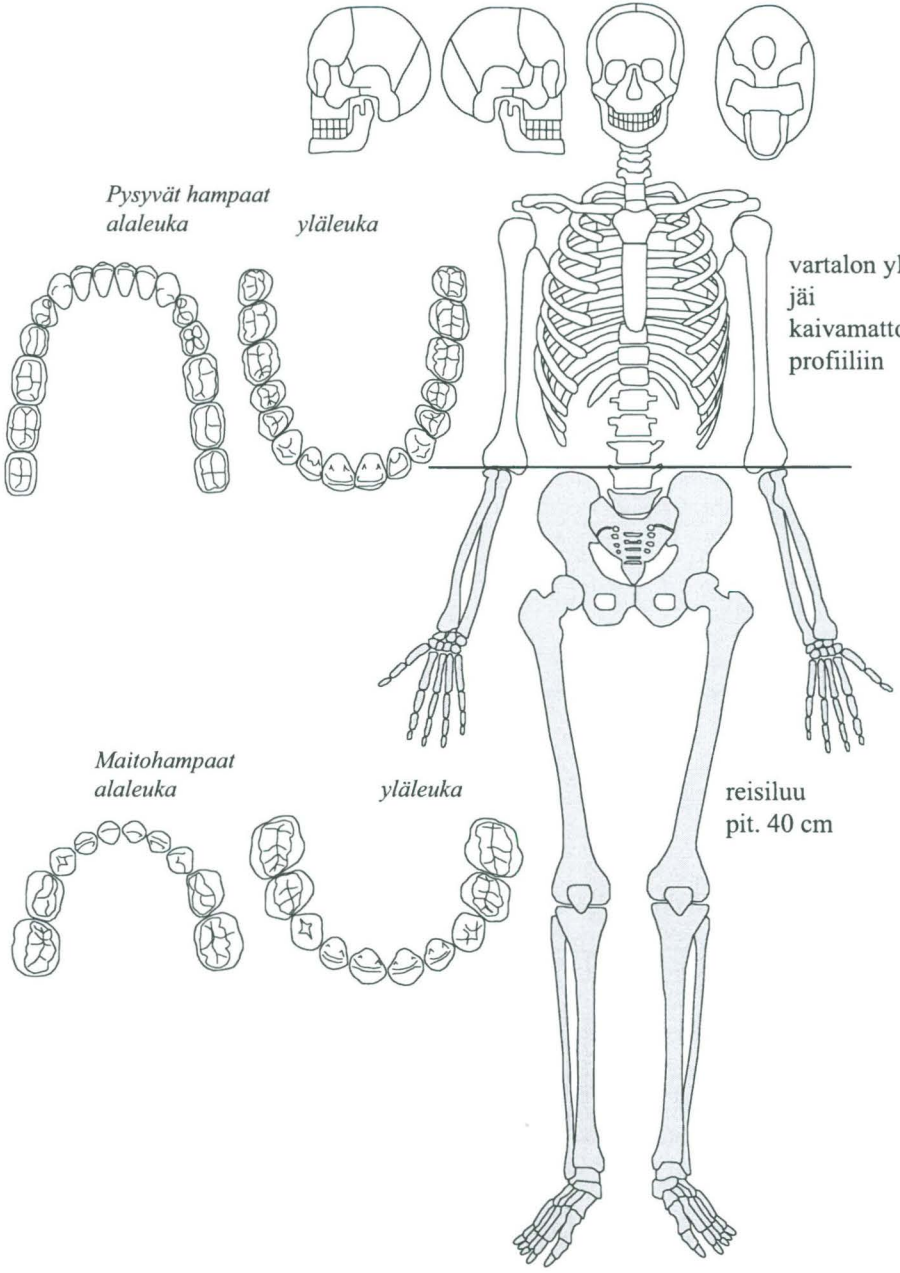

Jälkityövaiheessa puhdistetut ja säilytetyt luut:

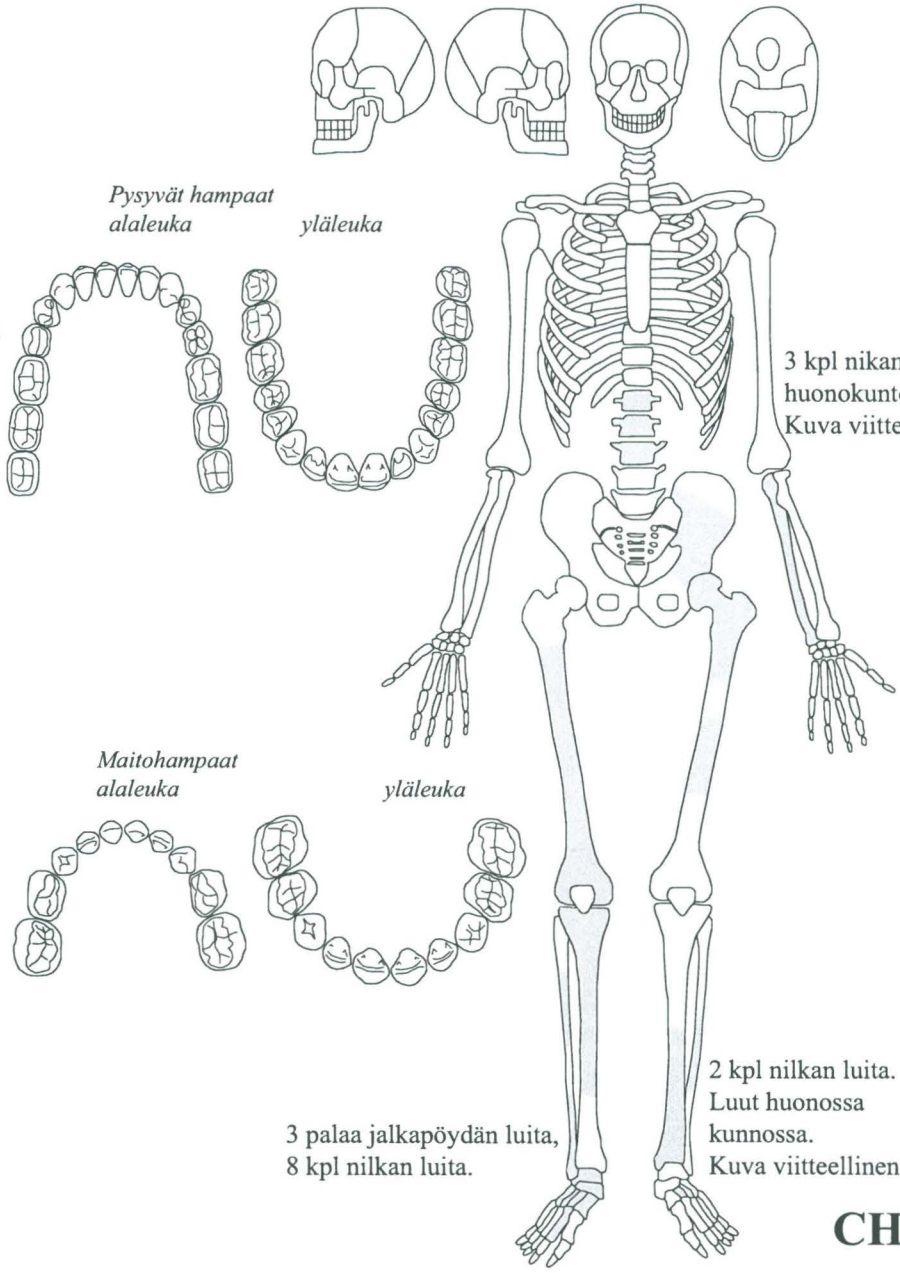

CH67

IIN HAMINA 2009 pelastuskaivaus, MV/RHO **HAUTA: CH68**

TUNNUKSET
Hauta: CH68
Hautauksen maa-aines: CHSY128 hiekkamaa, jossa savea ja hiiltä
Arkku: CHR55
Hautauksen rajapinta: CHSY129
Muut mahdolliset tunnukset: -

SUKUPUOLEN JA IÄN ARVIOT
Sukupuoli: nainen **Ikä:** aikuinen
Perustelut arvioille: (J-AJ, TH & KK)
Sukupuoli: Sääriluut eivät isokokoiset. 70 % varmuudella nainen.
Ikä: Sääriluun päät luutuneet, joten kyseessä aikauinen. Nivelissä nähtävissä muutoksia.

KAIVAUSTAPA lasta/pensseli

SIJAINTITIEDOT
Kaivausalue/ruutu: 98/58
Korkeus vainajan päältä: 7,44 m mpy (jalkaterät), 7,36 m mpy (sääriluut)
Korkeus vainajan alta: 7,34 m mpy (jalkaterät)
Haudan päällä: CSY82, CH67
Haudan alla: CSY3 pohjahiekka
Hautaa leikkasi: CSY82, CH67
Hauta leikkasi: CSY3 pohjahiekka

SÄILYNEISYYS JA MITAT
Hautauksen yleinen säilyneisyys: Hautamaasta ja hautauksen kaivetusta rajasta oli lähtenyt hyvin pieni osa CH67 hautauksen teon yhteydessä. Ei kuitenkaan leikannut vainajaa niiltä osin kun vainaja tuli esille kaivetulla alueella.
Luiden yleinen säilyneisyys: Erittäin hyvä. Varpaiden luut tallella.
Vainajan pituus: ?

HAUTAUSTAPA
Hautauksen suunta: itä-länsi
Vainajan suunta: 270°
Hautausasento: selällään?
Kädet: ? jäivät kaivamattomaan profiiliin
Jalat: vierekkäin suorana
Pää: ? jäi kaivamattomaan profiiliin
Muuta:
Arkku: Arkkua säilynyt vainajan jalkojen alapuolella.

LÖYDÖT

NÄYTTEET
Maanäytteet: - **Luunäytteet: -**

VALOKUVAT
Digikuvat: 382, 383, 386, 394

HUOMIOT



Kuva 126096:383.

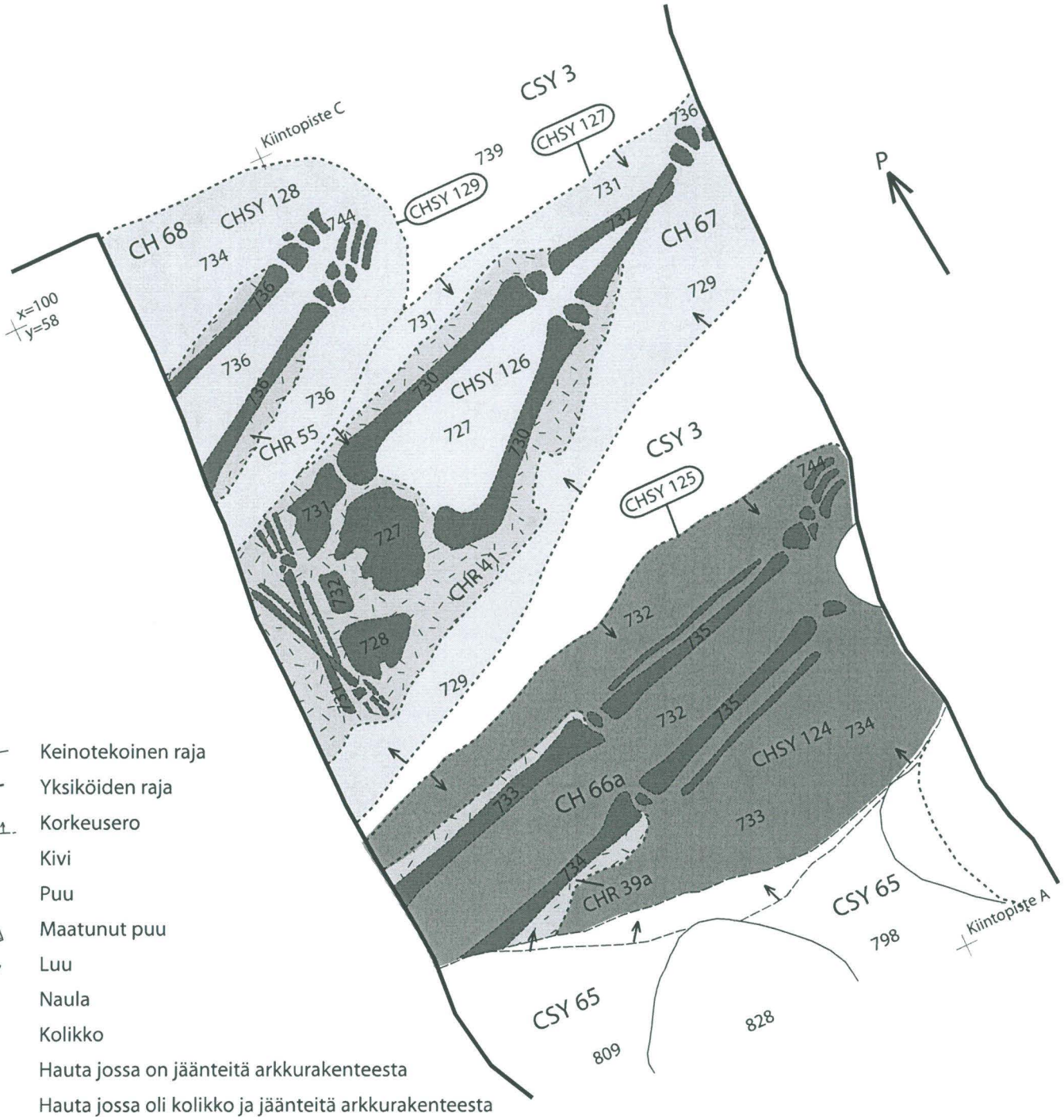

Keinotekoinen raja
Yksiköiden raja
Korkeusero
Kivi
Puu
Maatunut puu
Luu
Naula
Kolikko
Hauta jossa on jäänteitä arkkurakenteesta
Hauta jossa oli kolikko ja jäänteitä arkkurakenteesta

Stratigrafiset yksiköt:

CSY 3 Puhdas pohjahiekka
CSY 65 Ruskea hiekka

Haudat, hautarakenteet, hautojen täyttö ja rajapinnat:

CH 66a Hauta
- CHR 39a Haudan CH 66a arkku
- CHSY 124 Haudan CH 66 täyttö
- CHSY 125 Haudan CH 66 rajapinta

CH 67 Hauta
- CHR 41 Haudan CH 67 arkku
- CHSY 126 Haudan CH 67 täyttö
- CHSY 127 Haudan CH 67 rajapinta

CH 68 Hauta
- CHR 55 Haudan CH 68 arkku
- CHSY 128 Haudan CH 68 täyttö
- CHSY 129 Haudan CH 68 rajapinta

0 1 m

II Iin Hamina T. Kallio-Seppä 2009	Kaivausalue C Hauta CH 68 1:10
Mittausdokumentointi Eeva Miettinen 30.6. ja 1.7.2009	MUSEOVIRASTO, RAKENNUSHISTORIAN OSASTON ARKISTO, HELSINKI
Puhtaaksi piirto: Terhi Tanska	Sturenkatu 4 PL 169 00511 Hki p. 09-40501 Hautakartta 63

Hautauksessa kaivettaessa havaitut luut:

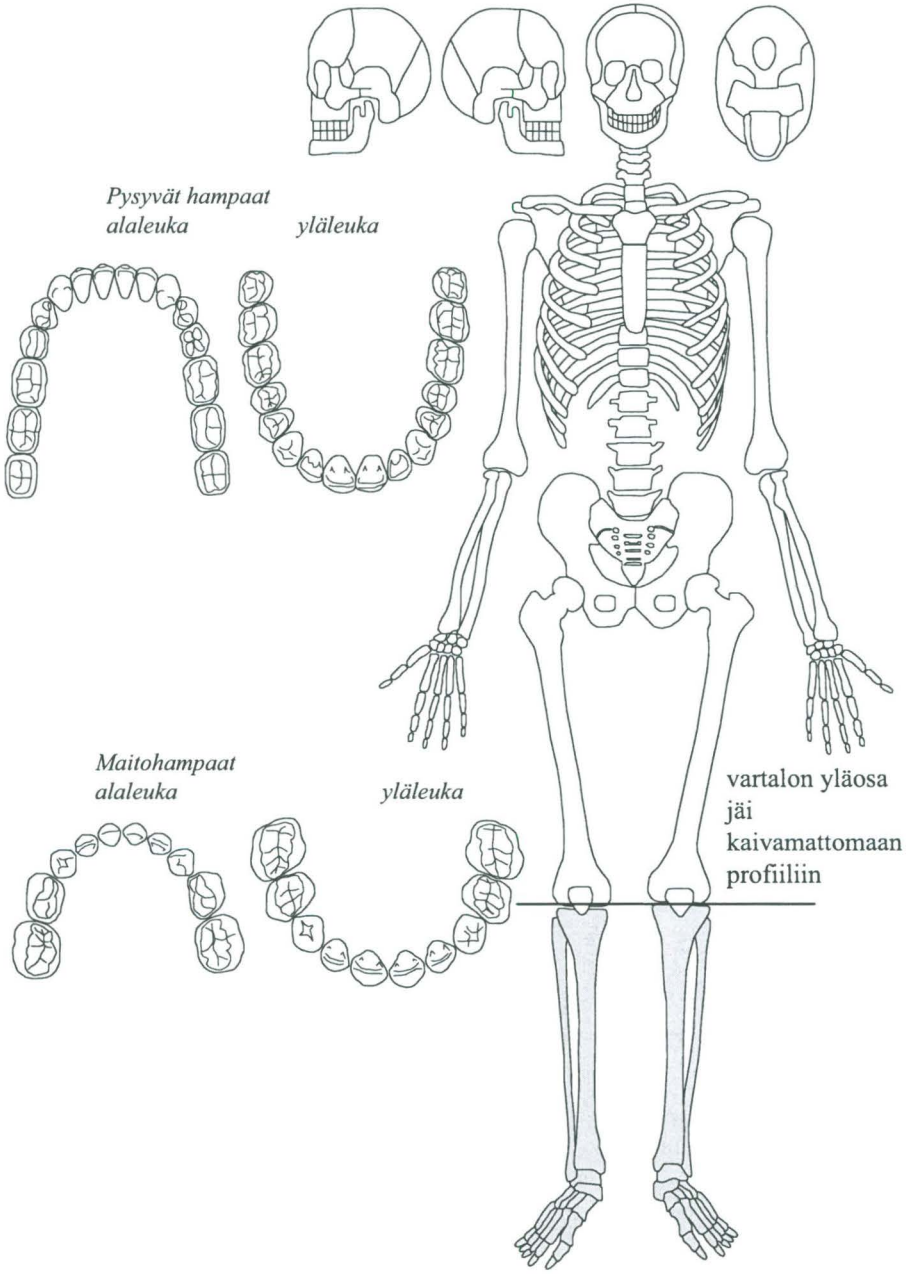

Jälkityövaiheessa puhdistetut ja säilytetyt luut:

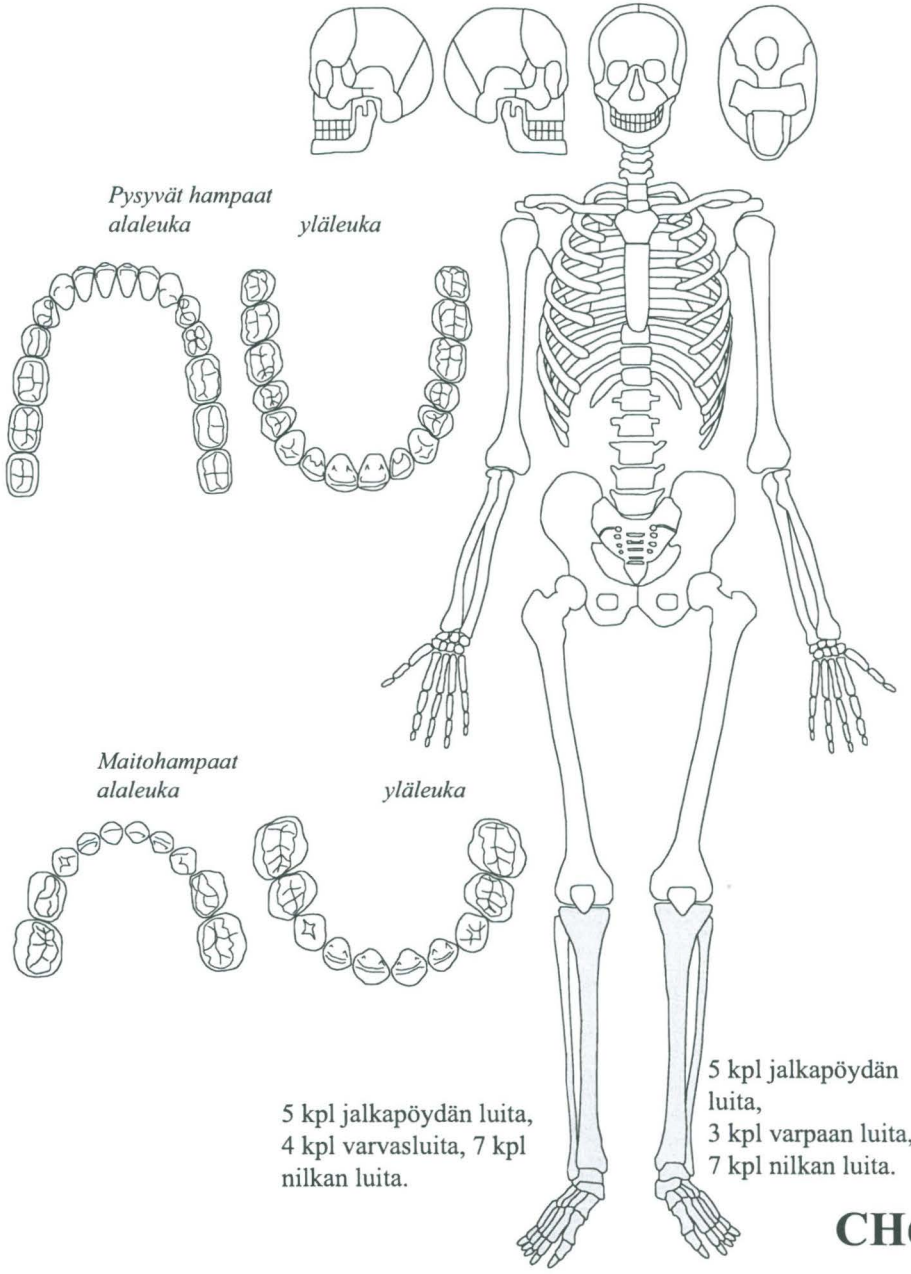

CH68

IIN HAMINA 2009 pelastuskaivaus, MV/RHO **HAUTA: CH69**

TUNNUKSET
Hauta: CH69
Hautauksen maa-aines: CHSY130 hiekkamaata, jossa hiiltä
Arkku: CHR54
Hautauksen rajapinta: CHSY131
Muut mahdolliset tunnukset: -

SUKUPUOLEN JA IÄN ARVIOT
Sukupuoli: mies **Ikä:** 25–45-vuotias
Perustelut arvioille: (J-AJ)
Sukupuoli: Lantion iskiaslovi kapea ja muutenkin lantio järeä.
Ikä: Nikaman kasvulevy on luutunut, joten kyseessä aikuinen.

KAIVAUSTAPA lasta (ei kaivettu esille kokonaan tasossa)

SIJAINTITIEDOT
Kaivausalue/ruutu: 100/56
Korkeus vainajan päältä: 7,70 m mpy (jalkaterät), 7,58 m mpy (reisiluu), 7,70 m mpy (olkaluu)
Korkeus vainajan alta: 7,68 m mpy (jalkaterät), 7,54 m mpy (reisiluu), 7,66 m mpy (olkaluu)
Haudan päällä: CSY33
Haudan alla: CHSY106 täytemaa, jossa useampi vainaja, CH16, CH44
Hautaa leikkasi: CSY33
Hauta leikkasi: CH16, CH44, CHSY106 täytemaa

SÄILYNEISYYS JA MITAT
Hautauksen yleinen säilyneisyys: Hautauksesta saatiin esille vain vainajan vasenta puoliskoa.
Luiden yleinen säilyneisyys: Erittäin hyvä. Pitkät luut hyväkuntoisia.
Vainajan pituus: noin 135 cm kantapäästä solisluuhun

HAUTAUSTAPA
Hautauksen suunta: itä-länsi (poikkeaa hieman!)
Vainajan suunta: noin 300°
Hautausasento: selällään
Kädet: Vasen käsi käännetty vatsan/lantion päälle. Oikea käsi?
Jalat: vierekkäin suorana
Pää: ?
Muuta:
Kivet hautauksessa: nyrkin kokoinen palanut/rapautunut kivi käsien päällä. Nilkkojen päällä suurempi kivi.
Arkku: Arkkuun liittyviä hiiltyneen puun paloja vainajan yläpuolella keskivartalon ja jalkojen kohdalla. Puunpalat kooltaan noin 5 x 5 cm.

LÖYDÖT
- 1 arkun naula

NÄYTTEET
Maanäytteet: - **Luunäytteet:** kylkiluunäyte NÄYTE 1., oikeanpuoleinen kylkiluu

VALOKUVAT
Digikuvat: 377–379, 405, 409–411

HUOMIOT
Vainaja tuli esiin kaivausalue C:n eteläprofiilista profiilin puhdistuksen yhteydessä. Vainajaa ei siis varsinaisesti kaivettu tasossa esiin, vaan dokumentoitiin profiilissa näkyviä luita. Vainajan suunta poikkesi normaalista hautaussuunnasta.



Kuva 126096:405. Vainajan oikea kylki erottui profiilin suuntaisena. Nuoli osoittaa vainajan nilkkoihin.

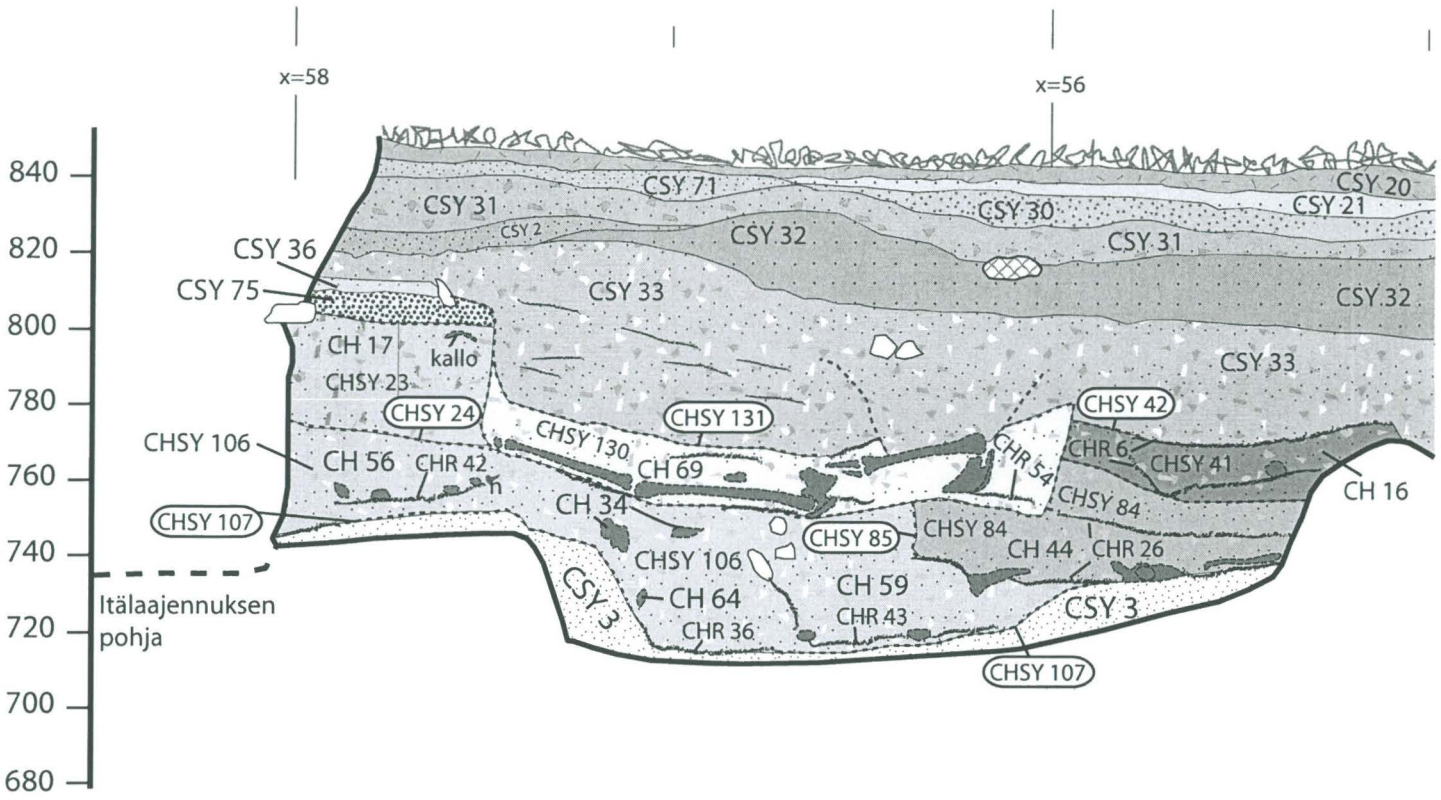

Haudat, hautarakenteet, hautojen täyttö ja rajapinnat:

CH 16 Hauta
- CHR 6 Haudan CH 16 arkku
- CHSY 41 Haudan CH 16 täyttö
- CHSY 42 Haudan CH 16 rajapinta

CH 17 Hauta
- CHSY 23 Haudan CH 17 täyttö
- CHSY 24 Haudan CH 17 rajapinta

CH 34 Hauta
- CHSY 106 Haudan CH 34 täyttö
- CHSY 107 Haudan CH 34 rajapinta

CH 44 Hauta
- CHR 26 Haudan CH 44 arkku
- CHSY 84 Haudan CH 44 täyttö
- CHSY 85 Haudan CH 44 rajapinta

CH 56 Hauta
- CHR 42 Haudan CH 56 arkku
- CHSY 106 Haudan CH 56 täyttö
- CHSY 107 Haudan CH 56 rajapinta

CH 59 Hauta
- CHR 43 Haudan CH 59 arkku
- CHSY 106 Haudan CH 59 täyttö
- CHSY 107 Haudan CH 59 rajapinta

CH 64 Hauta
- CHR 36 Haudan CH 64 arkku
- CHSY 106 Haudan CH 64 täyttö
- CHSY 107 Haudan CH 64 rajapinta

CH 69 Hauta
- CHR 54 Haudan CH 69 arkku
- CHSY 130 Haudan CH 69 täyttö
- CHSY 131 Haudan CH 69 rajapinta

0 1 m

Yksiköiden raja
Kivi
Tiili
Hirsi/Puu
Luu
Puu-/hiili-/luurantu
Naula

Stratigrafiset yksiköt:

- CSY 2 Sekoittunut tummanruskea kerros
- CSY 3 Vaalea pohjahiekka
- CSY 20 Nurmikko
- CSY 21 Multa/hiekka
- CSY 30 Hiekka-/multamaa
- CSY 31 Vaaleanruskea/punertava hiekkamaa
- CSY 32 Keskiruskea hiekkamaa
- CSY 33 Hiilinen hiekka, hautamaata
- CSY 36 Vaalea hiekka
- CSY 75 Punertava, palanut hiekka

II Iin Hamina T. Kallio-Seppä 2009	Kaivausalue C Hauta CH 69 1:20
Mittausdokumentointi Terhi Tanska ja Titta Kallio-Seppä 26.6.-2.7.2009 Puhtaaksi piirto: Terhi Tanska	MUSEOVIRASTO, RAKENNUSHISTORIAN OSASTON ARKISTO, HELSINKI Sturenkatu 4 PL 169 00511 Hki p. 09-40501 Hautakartta 64

Hautauksessa kaivettaessa havaitut luut:

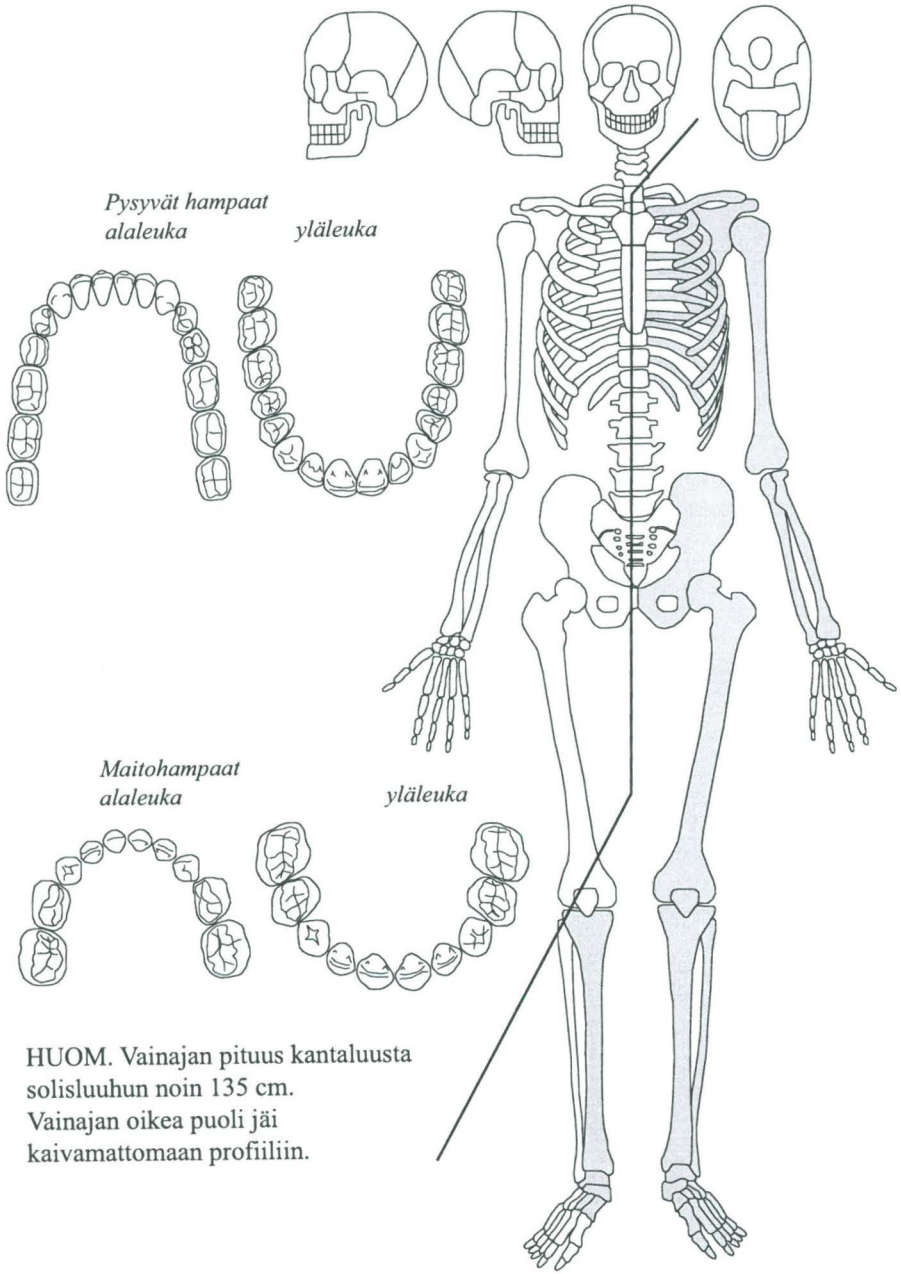

HUOM. Vainajan pituus kantaluusta solisluuhun noin 135 cm. Vainajan oikea puoli jäi kaivamattomaan profiiliin.

Jälkityövaiheessa puhdistetut ja säilytetyt luut:

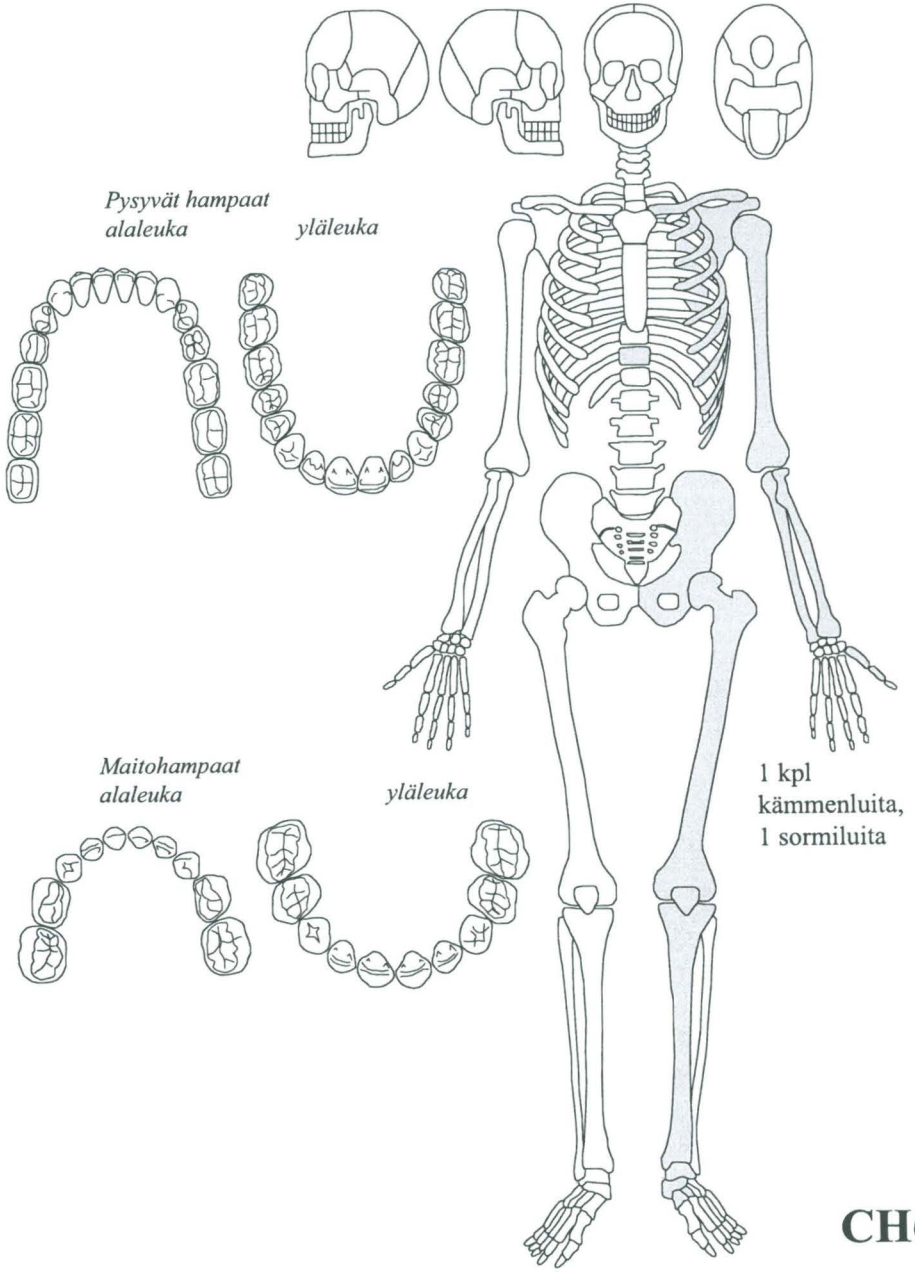

CH69

IIN HAMINA 2009 pelastuskaivaus, MV/RHO **HAUTA: CH70**

TUNNUKSET
Hauta: CH70
Hautauksen maa-aines: CHSY132 punertava hiekka, jossa savea ja hiiltä
Arkku: ?
Hautauksen rajapinta: CHSY133
Muut mahdolliset tunnukset: -

SUKUPUOLEN JA IÄN ARVIOT
Sukupuoli: ? **Ikä:** ?

KAIVAUSTAPA ei kaivettu (tuli esiin profiilissa)

SIJAINTITIEDOT
Kaivausalue/ruutu: 106/58
Korkeus vainajan päältä: ? (haudan täyttömaan yläpinta noin korkeudessa 7,90 m mpy)
Korkeus vainajan alta: ?
Haudan päällä: CSY78/CSY80
Haudan alla: CSY3 pohjahiekka
Hautaa leikkasi: CSY73 viemärikaivanto Yläkadulla
Hauta leikkasi: CSY3 pohjahiekka

SÄILYNEISYYS JA MITAT
Hautauksen yleinen säilyneisyys: ? Hautaus tuli esille vain kaivausalue C:n itälaajennuksen itäprofiilin koillisnurkkaan.
Luiden yleinen säilyneisyys: ?
Vainajan pituus: ?

HAUTAUSTAPA
Hautauksen suunta: ?
Vainajan suunta: ?
Hautausasento: ?
Kädet: ?
Jalat: ?
Pää: ?
Muuta: Hautausta ei kaivettu. Vain sen läntinen pääty tuli esiin profiiliin. Hautaus jatkui Yläkadun suuntaan (itään), mutta tuhoutunut loppuosaltaan Yläkadun viemärikaivannon CSY73 teon yhteydessä. Haudan täytemaata dokumentoidussa kohdassa noin 70 cm paksusti.

LÖYDÖT -

NÄYTTEET
Maanäytteet: - **Luunäytteet: -**

VALOKUVAT
Digikuvat: 391, 395, 402

HUOMIOT
Hautausta ei kaivettu. Rajat tulivat näkyviin kaivausalue C:n itälaajennuksen itäprofiilissa.

IIN HAMINA 2009 pelastuskaivaus, MV/RHO **HAUTA: CH71**

TUNNUKSET
Hauta: CH71
Hautauksen maa-aines: CHSY134
Arkku: ?
Hautauksen rajapinta: CHSY135
Muut mahdolliset tunnukset: -

SUKUPUOLEN JA IÄN ARVIOT
Sukupuoli: ? **Ikä:** ?

KAIVAUSTAPA ei kaivettu (tuli esiin profiilissa)

SIJAINTITIEDOT
Kaivausalue/ruutu: 104/56
Korkeus vainajan päältä: ? (haudan täyttömaan yläpinta noin korkeudessa 7,90 m mpy)
Korkeus vainajan alta: ?
Haudan päällä: CSY78/CSY80
Haudan alla: CSY3 pohjahiekka/-savi
Hautaa leikkasi: todennäköisesti CSY73 viemärikaivanto Yläkadulla
Hauta leikkasi: CSY3 pohjahiekka

SÄILYNEISYYS JA MITAT
Hautauksen yleinen säilyneisyys: ? Hautaus tuli esille vain kaivausalue C:n itälaajennuksen itäprofiilin koillisnurkkaan.
Luiden yleinen säilyneisyys: ?
Vainajan pituus: ?

HAUTAUSTAPA
Hautauksen suunta: ?
Vainajan suunta: ?
Hautausasento: ?
Kädet: ?
Jalat: ?
Pää: ?
Muuta: Hautausta ei kaivettu. Vain sen läntinen pääty tuli esiin profiiliin. Hautaus jatkui Yläkadun suuntaan (itään), mutta tuhoutunut loppuosaltaan Yläkadun viemärikaivannon CSY73 teon yhteydessä. Haudan täytemaata dokumentoidussa kohdassa noin 60 cm paksusti.

LÖYDÖT -

NÄYTTEET
Maanäytteet: - **Luunäytteet: -**

VALOKUVAT
Digikuvat: 391, 403

HUOMIOT
Hautausta ei kaivettu. Rajat tulivat näkyviin kaivausalue C:n itälaajennuksen itäprofiilissa.

Yhteenveto yksittäisten hautausten vainajien ja hautojen täytemaista löytyneiden irtoluiden sukupuolesta ja iänmäärityksistä

IIN HAMINA 2009	Sukupuoli:			Luustoikä:				
Hauta	Mies	Nainen	EOS	lapsi (0-15 v.)	nuori aikuinen (15-25 v.)	aikuinen (25-50 v.)	vanhus (yli 50 v.)	EOS
CH 1			x					x
CH 2 a	?				n. 12-20			
CH 2 b	x				n. 22			
CH 3			x					x
CH 4			x			x		
CH 5			x					x
CH 6			x					x
CH 7			x	n. 10-14				
CH 9		x		n. 15				
CH 10		x				n. 25-30		
CH 11		x				n. 50		
CH 11 b		x				n. 35-45		
CH 12			x					x
CH 13	?				n. 22			
CH 14			x					x
CH 15	x				n. 20-25			
CH 16		?						x
CH 17			x					x
CH 18			x			x		
CH 19			x					x
CH 21irtokallo		x			n. 18-25			
CH 22			x					x
CH 23			x			n. 40-50		
CH 24 = 63	x				yli 21			
CH 26			x					x
CH 27			x					x
CH 28			x	x				
CH 29		x				yli 35		
CH 30			x	x				
CH 31			x	n. 10-15				
CH 32			x			x		
CH 33			x					x

CH 34		x			n. 17-27			
CH 35			x					x
CH 36		x			n. 25-30			
CH 37			x	n. 6-10				
CH 38			x					x
CH 39	x						n. 55	
CH 40		x				yli 30		
CH 41			x	n. 8-10				
CH 42			x					x
CH 44			x			x		
CH 45 irtokallo ja luu	x				n. 20			
CH 46			x			n. 20-40		
CH 46 b			x	x				
CH 47			x	n. 15				
CH 48		?				n. 25-30		
CH 49			x					x
CH 50			x	n. 15				
CH 50 b			x	vauva/lapsi				
CH 51			x					x
CH 52			x			x		
CH 53			x			x		
CH 54		x				x		
CH 55		x				yli 30		x
CH 56	x					x		
CH 57	?				n. 20			
CH 58			x	x				
CH 59			x			x		
CH 60			x	x				
CH 61			x					x
CH 62			x					x
CH 64	x				yli 21			
CH 65			x	x				
CH 66 a		x			yli 15			
CH 66 b			x	x				
CH 67		x			yli 20			
CH 68		x				x		

CH 69	x					n. 25-45		
CSY 57 kallo		x				n. 40		
kallo CH 44 varpaiden alta		x				n. 30-40		
CH 1 irtoluu (kallo)	x				n. 16			
CHSY 18 kallo	x					n. 25-35		
CH 34/56 alaleuka 1		x				yli 50		
CH 34/56 alaleuka 2			x			n. 30		
CHSY 27 alaleuka		x				n. 30		
CHSY 69 lantio		x						x
YHTEENSÄ	13	21	43	15	14	26	1	22

Nro	Löytöpaikka	Löytöyhteys	Päiväys	Hauta	Luu	Irtoluu	Kuvaus	Kpl	Paino
1		1960-luvun viemärikaivannon täytemaa			Kallo	X	5 kpl kallonluita ja atlas. 3 kuuloluuta: 2 vasaraa ja alasin.	10	196,7 g
2		1960-luvun viemärikaivannon täytemaa			Kallo ja lantio	X	Kallon osia, ristiluu, lantioluuta, alaleuka ja 2 kuuloluuta (vasaraa).	9	447,4 g
3		1960-luvun viemärikaivannon täytemaa			Kallo	X	4 kpl kalloluita.	4	754,8 g
4		1960-luvun viemärikaivannon täytemaa			Reisiluu	X	Reisiluun osa	1	216,4 g
5	Yläkatu 21, eteläpäädyn autotalli	Konekaivun yhteydessä löytyneitä.	2.9.2009	SH1	Kallo		Kallon kappaleita, alaleuan osa, jossa 7 hammasta, yläleuka kallon osassa, jossa 10 hammasta, yläleuan kappale, jossa 4 hammasta, luultavasti eri kallosta, kuuloluu alasin.	9	330,9 g
6	Yläkatu 21		2.9.2009	SH9	Kallo		Kallon luita useassa osassa. 1 kuuloluu, alasin.		596,0 g
7	Yläkatu 21		2.9.2009	SH10	Kallo + nauloja		Kallon kappaleita, 1 hammas ja 4 rautanaulaa.	11	197,8 g

Nro	Löytöpaikka	Löytöyhteys	Päiväys	Hauta	Luu	Irtoluu	Kuvaus	Kpl	Paino
8	Yläkatu 21 rakennuksen pohjoisnurkka	1960-luvun viemärikaivannon täytemaa	3.9.2009		Kallo ja lantio	X	6 kpl kallonluita, 2 hammasta, 1 lantion pala ja pienempiä luita.	14	811,3 g
9	Yläkatu 21 rakennuksen pohjoisnurkka	1960-luvun viemärikaivannon täytemaa	3.9.2009		Kallo	X	Kallo, jossa ei ylä- eikä alaleukaa.	2	518,6 g
10	Yläkatu 21 rakennuksen pohjoisnurkka	1960-luvun viemärikaivannon täytemaa	3.9.2009		Kallo	X	Melkein kokonainen kallo ja alaleuka.	2	768,5 g
11	Yläkatu 21 rakennuksen pohjoisnurkka	1960-luvun viemärikaivannon täytemaa	3.9.2009		Kallo	X	Kallo, josta puuttuu ylä- ja alaleuka.	1	437,5 g
12	Yläkatu 21 rakennuksen pohjoisnurkka	1960-luvun viemärikaivannon täytemaa	3.9.2009		Kallo	X	Kallo,kolme poskihammasta kiinni, yksi irronnut hammas.	2	623,4 g
13	Yläkatu 21 rakennuksen pohjoisnurkka	1960-luvun viemärikaivannon täytemaa	3.9.2009		Kallo	X	3 kpl kallon luita.	3	343,2 g
14	Yläkatu 21 rakennuksen pohjoisnurkka	1960-luvun viemärikaivannon täytemaa	3.9.2009		Kallo	X	Kallo, jonka yläleuassa kiinni 8 hammasta. Alaleuka puutuu. 2 kpl irtohampaita.	3	657,1 g

Nro	Löytöpaikka	Löytöyhteys	Päiväys	Hauta	Luu	Irtoluu	Kuvaus	Kpl	Paino
15	Yläkatu 21 rakennuksen pohjoisnurkka	1960-luvun viemärikaivannon täytemaa	3.9.2009		Kallo, jalan luita	X	2 kpl reisiluiden päitä ja kallo, jossa ei ylä- eikä alaleukaa.	5	550,0 g
16		Konekaivun yhteydessä löytyneitä.			Kallo	X	2 eri yksilön kallon osia, 3 kpl kallon osia ja yksi hammas.	4	638,7 g
17		Konekaivun yhteydessä löytyneitä.			Kallo ja reisiluu	X	Reisiluu ja osittainen kallo.	2	488,6 g
18	seuranta		4.9.2009	H2	Kuulolui ta ja kalloa		Kallon kappale (kartiolisäke) ja kuuloluut vasara & alasin.	3	34,0 g
19	Yläkatu 21 pohjoisnurkka	1960-luvun viemärikaivannon täytemaa	4.9.2009		Kallo	X	2 kpl kallonluita lisäksi pussissa pikkuluita.	2	217,6
20	Yläkatu 21 piha-alue, länsiprofiili, koeoja E:n pohjoispuolen rajalta		7.9.2009		Kallo	X	Päälaki.	1	128,4 g
21	Yläkatu 21 piha-alueen edusta	1960-luvun viemärikaivannon täytemaa	8.9.2009		Kallo	X	Kallo, jossa ylä- ja alaleuka	2	402, 0 g

Nro	Löytöpaikka	Löytöyhteys	Päiväys	Hauta	Luu	Irtoluu	Kuvaus	Kpl	Paino
22	Yläkatu 21 piha-alue, länsiprofiili		4.9.2009	H1	Kallo		Kallon osia, kuuloluu, yläleuan pala, jossa 5 hammasta, yläleuan pala, jossa 5 hammasta, 1 irtohammas.	18	392,5 g
23	Yläkatu 21 piha-alue, läntinen profiili, kaivausalue C:n itälaajennuksen eteläreunalta	1960-luvun viemärikaivannon täytemaa	9.9.2009		Kallo ja nikamia	X	Lähes kokonainen kallo, alaleuka, jossa 12 hammasta, 2 selkänikamaa, 4 erillistä hammasta.	9	393,9 g
24	Yläkatu 21, piha-alue, koeoja E:n länsiprofiilin kohdalta		9.9.2009		Kallo	X	Melkein kokonainen kallo, erinäisiä kallonosia useita, yksi irtonainen hammas.	11	436,5 g
25	Yläkatu 17	1960-luvun viemärikaivannon täytemaa	29.9.2009		Kallo	X	Kallo, jonka yläleuassa kiinni 5 poskihammasta. Ei alaleukaa.	2	417,6 g

Tiina Heikkilä, Kaija Kamula, Sirpa Niinimäki, Juho-Antti Junno

ALUSTAVA RAPORTTI IIN HAMINAN LUUKUOPAN (CR1) IHMISJÄÄNTEISTÄ

Iän ja sukupuolen määrittäminen

Antropologinen ikä- ja sukupuoliarvio tehtiin käyttäen perinteisiä osteologisia menetelmiä (e.g. Bass 1986). Sukupuolenmäärityksessä suurin painoarvo oli kallon morfologisissa, lähinnä ei metrisissä piirteissä sillä varmemman sukupuolenmäärityksen tarjoavat lantionluut olivat huonosti säilyneitä. Iänmäärityksessä päähuomio oli hampaiden kuluneisuudessa ja puhkemisessa, kallon saumojen luutumisessa sekä epifyysien ja diafyysien luutumisasteessa.

Luuston morfologisissa piirteissä on variaatiota esimerkiksi ajallisten ja maantieteellisten erojen vuoksi jonka johdosta sukupuolenmääritys aiemmin eläneille populaatioille vaatisi populaatiospesifin kalibroinnin. On mahdollista, että nykyisin elävien populaatioiden sukupuolittamiseen soveltuva ohjeistus vääristääkin systemaattisesti käyttämäämme ryhmittelyä lähinnä luuston jykevyyden vaihtelun takia. Keskiaikaisen Iin Haminan tapauksessa naiset olivat luultavasti jykeväpiirteisempiä kuin nykyisin elävät naiset ja saattavat näin ollen helposti tulla määritellyiksi miehiksi.

Yksilöiden ikä jaettiin luukuopan osalta karkeasti neljään kategoriaan sillä luumateriaalin säilymisaste ei sallinut tarkempaa iänmäärittelyä. Ensimmäiseen kategoriaan kuuluivat 1–10-vuotiaat, toiseen 10–20-vuotiaat, kolmanteen 20–50-vuotiaat ja neljänteen yli 50-vuotiaat.

"Luukuoppa"

Luukuoppa on muodostunut, kun aiemmin muualle haudattuna olleet yksilöt on siirretty ensisijaisista haudoistaan yhteiseen sekundaarihautaukseen. Uudelleenhautauksen tarkka ajoitus ei ole tiedossa.

Luukuopan sekoittunut luuaines analysoitiin Iin Haminan keskiaikaista väestöä koskevien demografisten kysymysten ja patologisten tilojen valaisemiseksi. Luuaines oli yllättävän hyvin säilynyttä varsinaisten *in situ* -hautausten luumateriaaliin verrattuna. Säilymisero voi selittyä hautausten ajallisilla eroilla (luukuoppa olisi *in situ* hautauksia myöhäisempi) tai luukuopan tarjoamilla, luiden säilymiselle otollisilla olosuhteilla. Luukuopassa luut olivat pakkautuneina hyvin pieneen tilaan jolloin luiden mineraaleja hävittävää, hapanta maa-ainesta on voinut olla luiden ympärillä varsin vähän.

Koska luut olivat sekoittuneet, ei erillisiä yksilöitä voinut luumateriaalista enää erottaa. Luukuopan sisältämän yksilömäärän arvioimiseksi laskettiin minimiyksilömäärä (MNI) pitkien luiden ja kallojen avulla (taulukko 1). Vähimmäisvaatimuksena yksilömääritelmälle oli luun yli 50 % säilyvyys. Suurin laskettu minimiyksilömäärä – 160 yksilöä – saatiin kallojen perusteella. Muiden luuston osien perusteella tehdyt laskelmat tuottivat pienempiä minimiyksilömääriä.

Luukuopassa olleista kalloista sukupuoli oli mahdollista määritellä 129 yksilölle joista miehiä oli 62 ja naisia 67 (taulukko 2). Ikä oli mahdollista määrittää suuntaa-antavasti 149 yksilölle, joista suurin osa oli aikuisia (taulukko 3).

Päätelmiä luukuopan ihmisjäänteistä

Luukuoppa sisälsi lähinnä osia aikuisten ja nuorten yksilöiden luustoista. Ikäjakaumaa voi osaltaan selittää lasten luiden huonompi säilyvyys. Toisaalta luiden uudelleensijoittamisessa on saatettu suosia suuria ja hyvin säilyneitä luurankoja ja luuston osia. Todennäköisesti luuainesta luukuoppaan kerättäessä kallot ovat saaneet erityishuomion.

Kuten minimiyksilömäärää selvitettäessä kävi ilmi, tulokset vaihtelivat suuresti eri luurangon osiin perustuvien laskelmien välillä. Se, että korkein arvio luukuopan minimiyksilömäärää laskettaessa saatiin kallojen perusteella, voi kuvastaa sitä, että kalloja on pidetty arvokkaampina ja ihmisyyttä paremmin kuvastavina luuston osina kuin muita luita. Luukuopassa on lisäksi runsaasti pitkiä luita sekä muita kookkaimpia luita: pienet luut ovat joko puuttuneet jo luukuoppaa muodostettaessa tai niitä ei ole pidetty keräämisen ja uudelleenhautaamisen kannalta riittävän tärkeinä vainajaa kuvastavina elementteinä.

Taulukko 1. MNI luukuopan pitkien luiden määrän perusteella.

Yläruumis	Olkaluu O	Olkaluu V	Kyynärl O	Kyynärl V	Värttinäl O	Värttinäl V
N	91	90	57	47	44	34
Alaruumis	Reisiluu O	Reisiluu V	Sääriluu O	Sääriluu V		
N	102 (+14)	83 (+15)	62	58		

Taulukko 2. Sukupuolijakauma luukuopan kallojen perusteella.

Sex	**N**
Mies	62
Nainen	67
Yht.	129

Taulukko 3. Ikäjakauma (luukuoppa).

Ikä	**N**
1–10	7
10–20	24
20–50	87
+50	31
Yht.	149

Lähteet

Bass, W. 1986. *Human osteology: a Laboratory and field manual of the human skeleton.* 2nd edition 4th printing 1986. Original publication 1971. Missouri Archaeological Society Special Publication No. 2. The Missouri Archaeological Society, Inc. 1971.

Kallio-Seppä Titta, Junno Juho-Antti, Niinimäki Sirpa, Korpi Hanna-Kaisa, Tanska Terhi, Heikkilä Tiina & Kamula Kaija 2009. Excavations at Ii Hamina discontinued cemetery – Preliminary results and implications. *Fennoscandia Archaeologica* XXV/2009.

KARTTALUETTELO

YLEISKARTAT:

KARTTA 1	Yleiskartta, koeojat A-E	1:600 (A4)
KARTTA 2	Yleiskartta, kaivausalue C	1:80 (A4)
KARTTA 3	Claes Claessonin v. 1648 kartta v. 2009 asemakaavaan	1:2500 (A4väri)
KARTTA 4	Yleiskartta, kaivausalue C, kaikki haudat	1:100 (A4väri)
KARTTA 5	Seurantakäynnit, Hautausmaan etelä- ja pohjoisraja	1:600 (A4väri)
KARTTA 5 B	Seurantakäynnit, Hautausmaan etelä- ja pohjoisraja	1:1000 (A4väri)
KARTTA 5 C	Todennäköinen kirkon paikka	1:200 (A4)

KAIVAUSKARTAT:

KOEOJA A:

KARTTA 6	Etelä-/lounaisprofiili	1:20 (A4)
KARTTA 7	Pohjois-/koillisprofiili	1:20 (A4)
KARTTA 8	Itä-/kaakkoisprofiili	1:20 (A4)

KOEOJA B:

KARTTA 9	Taso 1, BSY 5, BSY 6 ja BSY 15	1:20 (A4)
KARTTA 10	Taso 2, BSY 7 ja BSY 8	1:20 (A4)
KARTTA 11	Itä-/kaakkoisprofiili	1:20 (A4)
KARTTA 12	Länsi-/luoteisprofiili	1:20 (A4)
KARTTA 13	Etelä-/lounaisprofiili	1:20 (A4)
KARTTA 14	Pohjois-/koillisprofiili	1:20 (A4)

KOEOJA D:

KARTTA 15	Taso1/pohjataso	1:20 (A4)
KARTTA 16	Länsi-/luoteisprofiili	1:20 (A4)

KOEOJA E:

KARTTA 17	Länsi-/luoteisprofiili	1:20 (A4)
KARTTA 18	Pohjois-/koillisprofiili	1:20 (A4)

KAIVAUSALUE C:

KARTTA 19	Taso 1, Koeoja C, pohjoislaajennus 1 ja etelälaajennus	1:40 (A3)
KARTTA 20	Taso 2, Koeoja C, pohjoislaajennus 1 ja etelälaajennus	1:40 (A3)

KARTTA 21	Taso 3, Koeoja C, pohjoislaaj. 1-2 ja etelälaajennus	1:40 (A3)
KARTTA 22	Taso 4, Kaivausalue C, yhdistelmä	1:40 (A3)
KARTTA 23	Etelälaajennus, kaakkoiskulman tasot 5-6	1:20 (A3)
KARTTA 24	Kaivausalueen C keskiosa, taso 5, luukuopan ympäristö	1:20 (A4)
KARTTA 25	Kaivausalueen C keskiosa, taso 5, CR 2 ympäristö	1:20 (A4)
KARTTA 26	Kaivausalueen C keskiosa, taso 6, CR 2 ympäristö	1:20 (A4)
KARTTA 27	Kaivausalueen C eteläpuoli ja pohjoislaajennus 1, taso7	1:40 (A3)
KARTTA 28	Kaivausalue C, rakenne CR 2 tasot 5-7	1:20 (A3)
KARTTA 29	Kaivausalueen C eteläosa, kaakkoisnurkan alue, tasot 8-10	1:20 (A3)
KARTTA 30	Kaivausalueen C keskiosa, taso 8	1:20 (A3)
KARTTA 31	Kaivausalue C, pohjoislaajennus, taso 5	1:20 (A3)
KARTTA 32	Kaivausalue C, pohjoislaajennus 1 ja 2 alin taso	1:20 ja 1:10 (A3)
KARTTA 33	Kaivausalue C, itälaajennus, taso 1	1:40 (A4)
KARTTA 34	Kaivausalue C, itälaajennus, taso 2	1:40 (A4)
KARTTA 35	Kaivausalue C, itälaajennuksen eteläpää, taso 3	1:20 (A4)
KARTTA 36	Kaivausalue C, itälaajennuksen eteläpää, tasot 4-5	1:20 (A4)
KARTTA 37	Kaivausalue C, itälaajennuksen eteläpää, tasot 6-7	1:20 (A4)
KARTTA 38	Kaivausalue C, itälaajennuksen pohjoispuoli, taso 4	1:20 (A3)
KARTTA 39	Kaivausalue C, itälaajennuksen pohjoispuoli, taso 5	1:20 (A3)
KARTTA 40	Koeoja ja kaivausalue C, itä-/kaakkoisprofiili 1 a ja b	1:20 (A4)
KARTTA 41	Kaivausalue C, itälaajennuksen itä-/kaakkoisprofiili	1:20 (A3)
KARTTA 42	Kaivausalue C, etelä-/lounaisprofiili	1:30 (A3)
KARTTA 43	Kaivausalue C, pohjoislaajennus 1, länsi-/luoteisprofiili	1:20 (A4)
KARTTA 44	Kaivausalue C, pohjoislaajennus 2, pohjois- ja länsiprofiilit	1:20 (A4)
KARTTA 45	Kaivausalue C, itälaajennus, länsi-/luoteisprofiili	1:20 (A4)

HAUTALOMAKKEIDEN YHTEYDESSÄ OLEVAT KARTTALIITTEET:

HAUTAKARTTA 1	CH 1	1:20 (A4)
HAUTAKARTTA 2	CH 2a	1:10 (A4)
HAUTAKARTTA 3	CH 2b	1:10 (A4)
HAUTAKARTTA 4	CH 3	1:20 ja 1:40 (A4)
HAUTAKARTTA 5	CH 4	1:10 (A4)
HAUTAKARTTA 6	CH 5	1:10 (A4)
HAUTAKARTTA 7	CH 6	1:10 (A4)
HAUTAKARTTA 8	CH 7	1:10 (A4)
HAUTAKARTTA 9	CH 9	1:10 (A4)
HAUTAKARTTA 10	CH 10	1:10 (A4)
HAUTAKARTTA 11	CH 11	1:10 (A4)
HAUTAKARTTA 12	CH 12	1:20 (A4)
HAUTAKARTTA 13	CH 13	1:10 (A4)
HAUTAKARTTA 14	CH 14	1:10 (A4)
HAUTAKARTTA 15	CH 15	1:10 (A4)
HAUTAKARTTA 16	CH 16	1:10 (A4)
HAUTAKARTTA 17	CH 17	1:20 (A4)
HAUTAKARTTA 18	CH 18	1:10 (A4)
HAUTAKARTTA 19	CH 19	1:10 ja 1:20 (A4)
HAUTAKARTTA 20	CH 21	1:20 (A4)
HAUTAKARTTA 21	CH 22	1:20 (A4)

HAUTAKARTTA 22	CH 23	1:10 (A4)
HAUTAKARTTA 23	CH 24/63	1:10 (A4)
HAUTAKARTTA 24	CH 26	1:20 (A4)
HAUTAKARTTA 25	CH 27	1:10 (A4)
HAUTAKARTTA 26	CH 28	1:10 ja 1:20 (A4)
HAUTAKARTTA 27	CH 29	1:10 (A4)
HAUTAKARTTA 28	CH 30	1:10 (A4)
HAUTAKARTTA 29	CH 31	1:10 (A4)
HAUTAKARTTA 30	CH 32	1:10 (A4)
HAUTAKARTTA 31	CH 33	1:10 (A4)
HAUTAKARTTA 32	CH 34	1:10 (A4)
HAUTAKARTTA 33	CH 35	1:20 (A4)
HAUTAKARTTA 34	CH 36	1:10 (A4)
HAUTAKARTTA 35	CH 37	1:10 (A4)
HAUTAKARTTA 36	CH 38	1:20 (A4)
HAUTAKARTTA 37	CH 39	1:10 (A4)
HAUTAKARTTA 38	CH 40	1:10 (A4)
HAUTAKARTTA 39	CH 41	1:10 (A4)
HAUTAKARTTA 40	CH 42	1:10 (A4)
HAUTAKARTTA 41	CH 44	1:10 (A4)
HAUTAKARTTA 42	CH 46 a ja b	1:10 (A4)
HAUTAKARTTA 43	CH 47	1:10 (A4)
HAUTAKARTTA 44	CH 48	1:10 (A4)
HAUTAKARTTA 45	CH 49	1:20 (A4)
HAUTAKARTTA 46	CH 50 a ja b	1:10 (A4)
HAUTAKARTTA 47	CH 51	1:20 (A4)
HAUTAKARTTA 48	CH 52	1:20 (A4)
HAUTAKARTTA 49	CH 53	1:20 (A4)
HAUTAKARTTA 50	CH 54	1:10 (A4)
HAUTAKARTTA 51	CH 55	1:10 (A4)
HAUTAKARTTA 52	CH 56	1:10 (A4)
HAUTAKARTTA 53	CH 57	1:10 (A4)
HAUTAKARTTA 54	CH 58	1:20 (A4)
HAUTAKARTTA 55	CH 59	1:10 (A4)
HAUTAKARTTA 56	CH 60	1:20 (A4)
HAUTAKARTTA 57	CH 61	1:20 (A4)
HAUTAKARTTA 58	CH 62	1:10 (A4)
HAUTAKARTTA 59	CH 64	1:10 (A4)
HAUTAKARTTA 60	CH 65	1:10 (A4)
HAUTAKARTTA 61	CH 66 a ja b	1:10 (A4)
HAUTAKARTTA 62	CH 67	1:10 (A4)
HAUTAKARTTA 63	CH 68	1:10 (A4)
HAUTAKARTTA 64	CH 69	1:20 (A4)

MUUT KARTAT:

KARTTA 46	SEURANTA länsi-/luoteisprofiili1, Yläkatu 21 piha-alueen reuna	1:20 (A3)
KARTTA 47	SEURANTA länsi-/luoteisprofiili 2, Yläkatu 21 p.-alue reuna taaempaa	1:20 (A3)

Iin vanha Hamina
Museovirasto, rakennushistorian osasto 2009
Koe- ja pelastuskaivausten kaivausalueiden sijaintietoja

Pelastuskaivausalue C: koordinaatisto ja reunoja

Pelastuskaivausalue C koordinaatisto:

Point 1	2564081.728 7248482.05
Point 2	2564083.248 7248480.804
Point 3	2564079.012 7248481.847
Point 4	2564080.514 7248480.551
Point 5	2564082.089 7248479.371
Point 6	2564083.675 7248478.133
Point 7	2564080.812 7248477.79
Point 8	2564079.258 7248479.015
Point 9	2564077.753 7248480.281
Point 10	2564078.034 7248477.403
Point 11	2564079.593 7248476.168
Point 12	2564083.914 7248475.267
Point 13	2564082.76 7248473.731
Point 14	2564081.11 7248474.961
Point 15	2564076.799 7248475.917
Point 16	2564078.349 7248474.607 ja
Point 16	2564078.357 7248474.619
Point 17	2564079.932 7248473.415
Point 18	2564081.558 7248472.215
Point 19	2564082.925 7248471.105
Point 20	2564081.62 7248469.56
Point 21	2564080.202 7248470.598
Point 22	2564078.676 7248471.801
Point 23	2564077.132 7248473.073
Point 24	2564075.543 7248474.349

Pelastuskaivausalue C rajat:

2564081.718 7248469.672
2564080.487 7248470.498
2564079.705 7248471.065
2564079.218 7248471.421
2564078.265 7248472.23
2564077.113 7248473.038
2564075.614 7248474.423
2564075.75 7248475.206
2564076.371 7248476.006
2564076.901 7248476.581
2564077.548 7248477.27
2564077.68 7248478.246
2564077.125 7248480.332
2564078.726 7248481.607
2564080.267 7248482.807
2564081.654 7248481.779
2564081.945 7248481.744
2564083.143 7248480.656
2564083.745 7248481.397
2564085.59 7248480.361
2564084.452 7248478.67
2564083.756 7248477.93
2564083.085 7248476.816
2564082.973 7248476.239
2564083.901 7248475.381
2564084.378 7248474.65
2564084.186 7248473.691
2564084.188 7248473.701
2564084.341 7248472.143
2564083.529 7248471.002
2564082.389 7248469.701

Viemärikaivanto CSY7 rajap. etel. reuna:

2564083.802 7248475.253
2564083.164 7248475.632
2564082.654 7248475.783
2564082.375 7248476.004
2564081.892 7248475.929
2564081.284 7248475.918
2564080.505 7248476.064
2564080.028 7248476.087
2564079.678 7248476.083
2564078.765 7248476.408
2564078.49 7248476.272
2564078.021 7248476.271
2564077.711 7248476.22
2564077.282 7248476.397

Viemärikaivanto CSY7 rajap. pohj. reuna:

2564077.886 7248478.68
2564078.408 7248478.743
2564079.339 7248478.597
2564079.886 7248478.551
2564080.766 7248478.524
2564081.332 7248478.268
2564082.02 7248478.511
2564082.265 7248478.326
2564082.88 7248478.366
2564083.3 7248478.454
2564083.31 7248478.451

2564083.806 7248478.24

A = CR3 kivi:
2564079.119 7248471.526
2564079.141 7248471.999
2564078.982 7248472.191
2564078.522 7248472.193

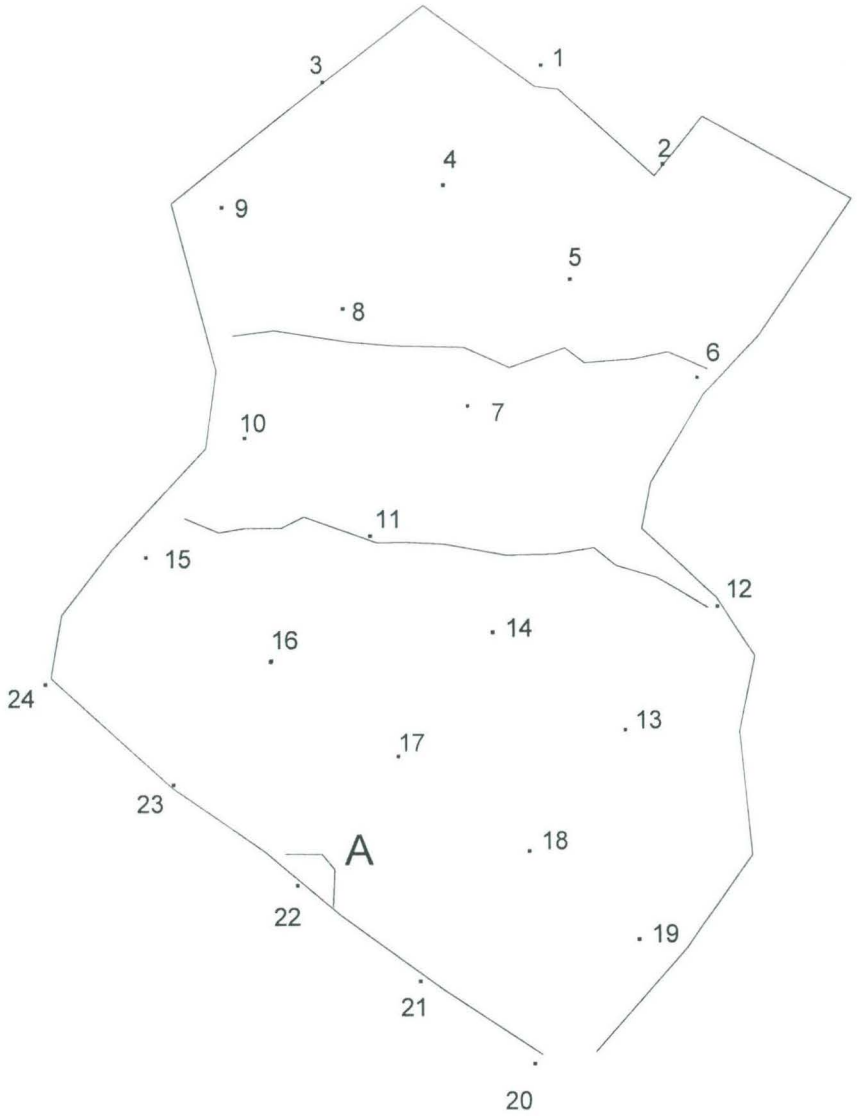

2564084.729 7248472.637
2564083.973 7248471.47
2564083.175 7248470.654
2564081.924 7248471.61
2564081.034 7248472.356
2564080.285 7248473.07
2564079.268 7248473.745
2564078.492 7248474.198
2564077.925 7248474.439
2564077.398 7248474.451
2564077.037 7248474.754
2564076.584 7248475.225
2564076.755 7248476.1
2564077.356 7248476.86
2564077.963 7248477.43
2564078.629 7248476.981
2564078.95 7248477.403
2564079.662 7248477.274
2564080.281 7248476.975
2564080.915 7248477.023
2564081.303 7248477.236
2564081.552 7248477.675
2564081.949 7248478.667

Pelastuskaivausalueen reunat ennen etelä- ja itälaajennusta:

2564082.66 7248479.799
2564083.147 7248480.727
2564083.697 7248481.423
2564084.718 7248480.904
2564085.347 7248480.517
2564085.593 7248480.292
2564084.879 7248479.428
2564084.479 7248478.605
2564083.97 7248478.526
2564083.784 7248477.626
2564083.421 7248477.363
2564083.248 7248476.639
2564083.062 7248476.148
2564083.04 7248475.967
2564083.398 7248475.61
2564083.492 7248475.004
2564083.211 7248474.312
2564082.842 7248473.826
2564082.791 7248473.743
2564083.528 7248473.271
2564084.219 7248472.84
2564084.647 7248472.66

CH1 hautaus:

2564077.281 7248475.475
2564077.375 7248475.577
2564077.905 7248475.53
2564078.294 7248475.478
2564078.193 7248475.158

2564077.885 7248475.225
2564077.523 7248475.247
2564077.46 7248475.344
2564077.378 7248475.339
2564077.311 7248475.371
2564077.305 7248475.437

Luukuoppa CR1:

2564082.733 7248473.48
2564082.659 7248473.12
2564082.401 7248472.752
2564082.105 7248472.651
2564081.735 7248472.607
2564081.612 7248472.588
2564081.489 7248472.476
2564082.666 7248473.672
2564082.485 7248474.109
2564082.244 7248474.595
2564081.967 7248474.573
2564081.756 7248474.402
2564081.925 7248474.045
2564081.991 7248473.866
2564081.86 7248473.788
2564081.859 7248473.666
2564081.938 7248473.303

2564081.843 7248473.218
2564081.63 7248473.248
2564081.552 7248473.366
2564081.508 7248473.5
2564081.297 7248473.601
2564081.227 7248473.748
2564081.103 7248473.746
2564080.954 7248473.714
2564080.934 7248473.75
2564080.918 7248473.826
2564080.704 7248473.922
2564080.588 7248473.848
2564080.573 7248473.793
2564080.673 7248473.648
2564080.76 7248473.389
2564080.779 7248473.166
2564080.72 7248472.988


CH1
luukuoppa
CR1

Pelastuskaivausalue C lisäosat pohjoinen ja itä sekä CR6 kivet

Pohjoisosa:

Point 1	2564079.595 7248478.140
Point 2	2564080.346 7248478.148
Point 3	2564081.085 7248478.051
Point 4	2564082.066 7248477.966
Point 5	2564082.683 7248477.863
Point 6	2564083.027 7248477.546
Point 7	2564083.353 7248477.933
Point 8	2564082.983 7248478.146
Point 9	2564083.169 7248478.517
Point 10	2564083.283 7248478.533
Point 11	2564083.729 7248478.511
Point 12	2564084.079 7248478.492
Point 13	2564084.527 7248478.366
Point 14	2564084.591 7248478.78
Point 15	2564083.779 7248479.342
Point 16	2564083.16 7248479.577
Point 17	2564082.864 7248479.809
Point 18	2564082.309 7248480.023

Itäosa:

Point 19	2564081.914 7248469.448
Point 20	2564081.551 7248468.784
Point 21	2564081.041 7248467.788
Point 22	2564081.759 7248467.508
Point 23	2564082.223 7248467.818
Point 24	2564082.719 7248468.256
Point 25	2564083.141 7248469.249
Point 26	2564083.883 7248469.945
Point 27	2564084.627 7248470.756
Point 28	2564085.46 7248471.919
Point 29	2564086.158 7248473.065
Point 30	2564086.529 7248474.465
Point 31	2564085.779 7248474.737
Point 32	2564084.968 7248474.787
Point 33	2564084.107 7248474.955
Point 34	2564086.477 7248473.605

CR6 kivet:

Point 35	2564083.098 7248470.459
Point 36	2564083.333 7248470.537
Point 37	2564083.394 7248470.867
Point 38	2564083.158 7248470.953
Point 39	2564083.023 7248470.729
Point 40	2564083.100 7248470.471
Point 41	2564083.822 7248470.255
Point 42	2564083.756 7248470.241
Point 43	2564083.706 7248470.227
Point 44	2564083.525 7248470.379
Point 45	2564083.75 7248470.671
Point 46	2564083.883 7248470.482
Point 47	2564083.822 7248470.255
Point 48	2564083.401 7248470.766
Point 49	2564083.558 7248470.942
Point 50	2564083.702 7248470.765
Point 51	2564083.513 7248470.68
Point 52	2564083.401 7248470.766

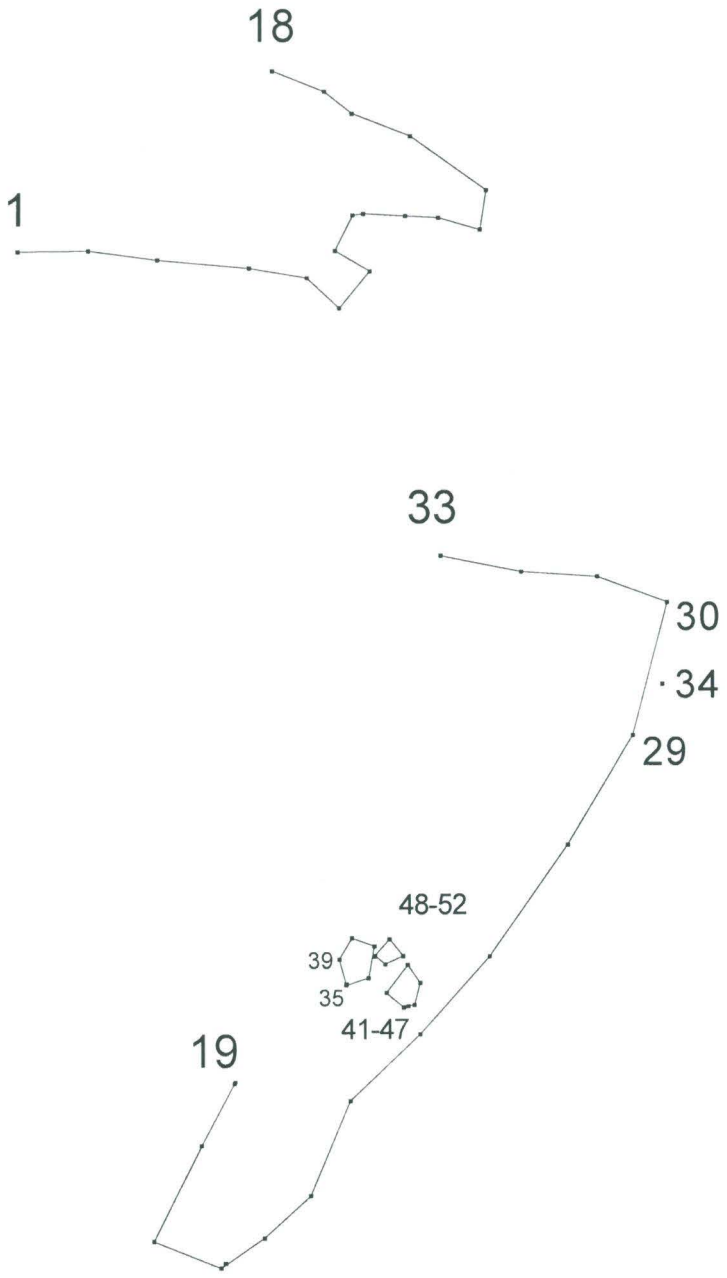
18
1
33
30
34
29
48-52
39
35
41-47
19

Koeoja A

Pisteet:
1 x=2 563 997,861 y=7 248 368, 198
2 x=2 563 998,484 y=7 248 367, 486
3 x=2 563 998,578 y=7 248 367, 222

Reunat:
2563999.997 7248365.045
2563999.89 7248365.036
2563999.106 7248365.954
2563998.227 7248367.102
2563997.692 7248367.933
2563996.852 7248369
2563997.514 7248369.927
2563998.335 7248370.535
2563999.436 7248369.552
2564000.134 7248368.664
2564001.289 7248367.376
2564001.737 7248366.428
2564000.916 7248365.553
2564000.028 7248365.021

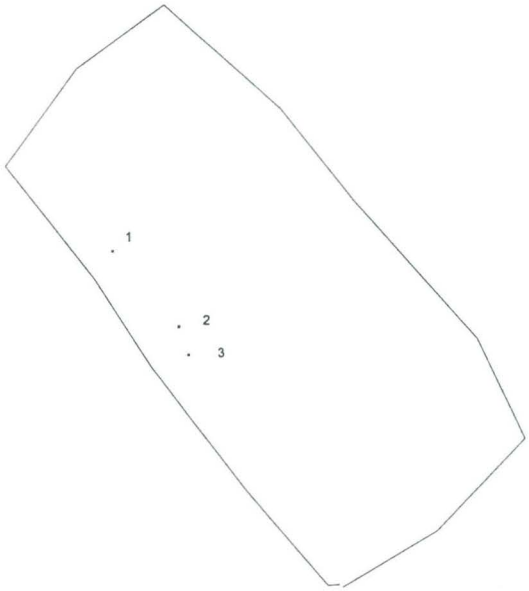

Koeoja B:
2564033.459 7248405.606
2564032.29 7248406.277
2564031.359 7248407.411
2564031.888 7248408.171
2564033.175 7248409.931
2564034.104 7248410.278
2564034.916 7248409.567
A: 2564035.539 7248408.613
2564034.713 7248407.365
2564033.96 7248406.322
2564033.252 7248405.633

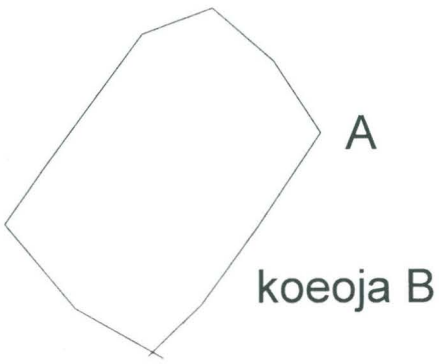

Koeoja D:
2564102.371 7248487.621
2564102.054 7248487.775
2564101.447 7248488.18
B: 2564101.245 7248488.542
2564101.884 7248489.352
2564102.648 7248490.266
2564103.018 7248490.496
2564103.755 7248491.334
A: 2564104.266 7248491.946
2564104.863 7248491.5
2564105.094 7248491.049
2564104.382 7248489.984
2564103.185 7248488.514
2564102.393 7248487.589

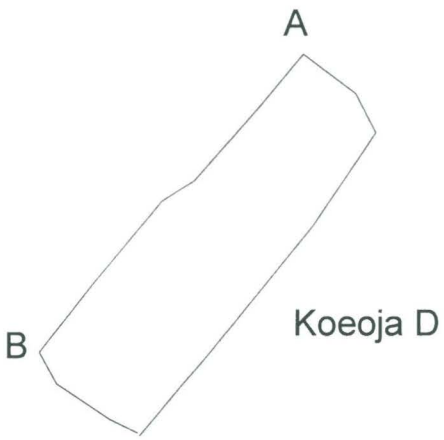

Koeoja E:

2564079.626 7248464.257
2564079.07 7248463.34
2564078.36 7248462.442
2564077.49 7248461.584
2564076.502 7248462.342
2564077.156 7248463.667
2564078.292 7248465.226
2564079.126 7248464.737
2564079.635 7248464.363



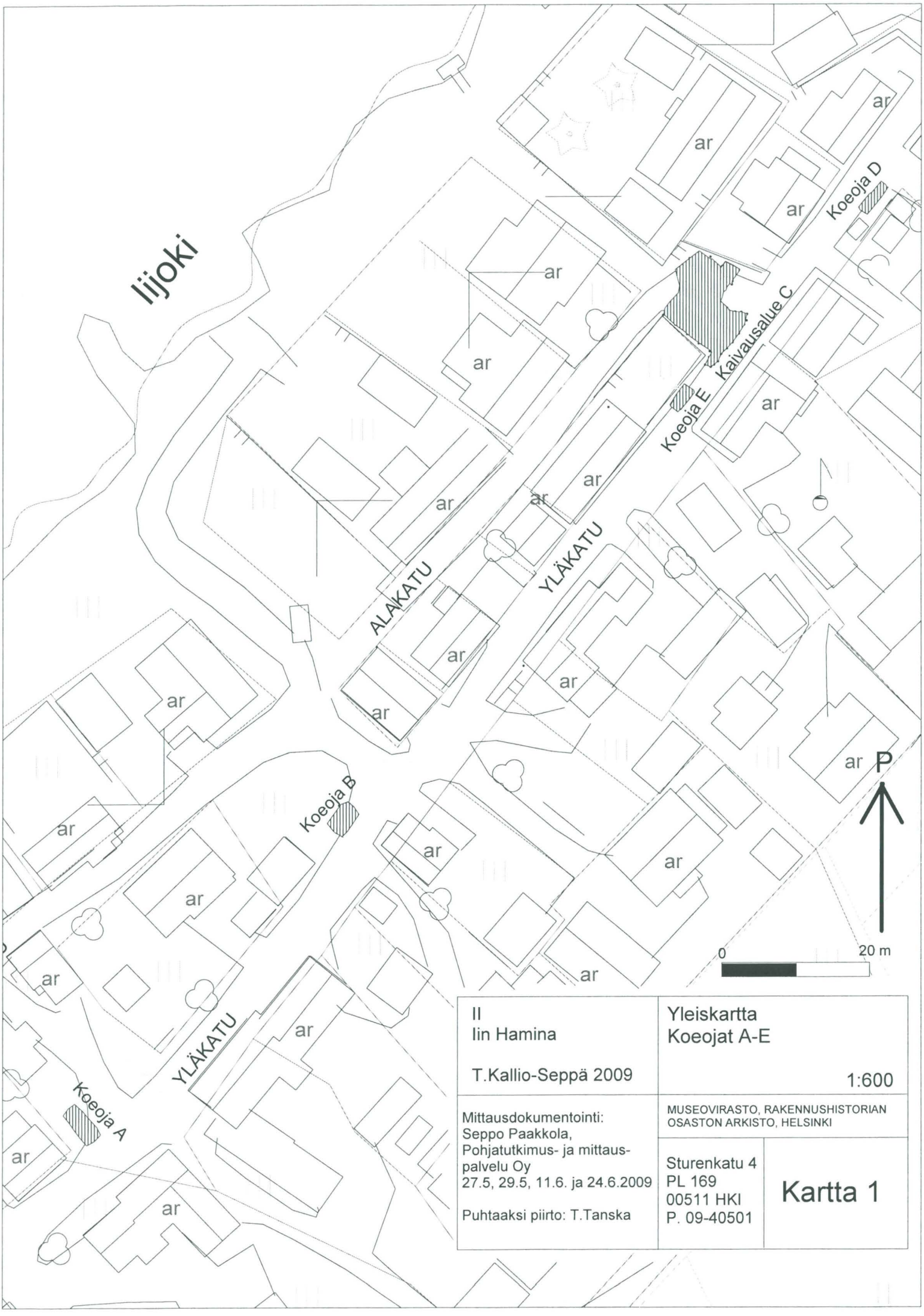

II Iin Hamina T.Kallio-Seppä 2009	Yleiskartta Koeojat A-E 1:600
Mittausdokumentointi: Seppo Paakkola, Pohjatutkimus- ja mittaus-palvelu Oy 27.5, 29.5, 11.6. ja 24.6.2009 Puhtaaksi piirto: T.Tanska	MUSEOVIRASTO, RAKENNUSHISTORIAN OSASTON ARKISTO, HELSINKI Sturenkatu 4 PL 169 00511 HKI P. 09-40501
	Kartta 1

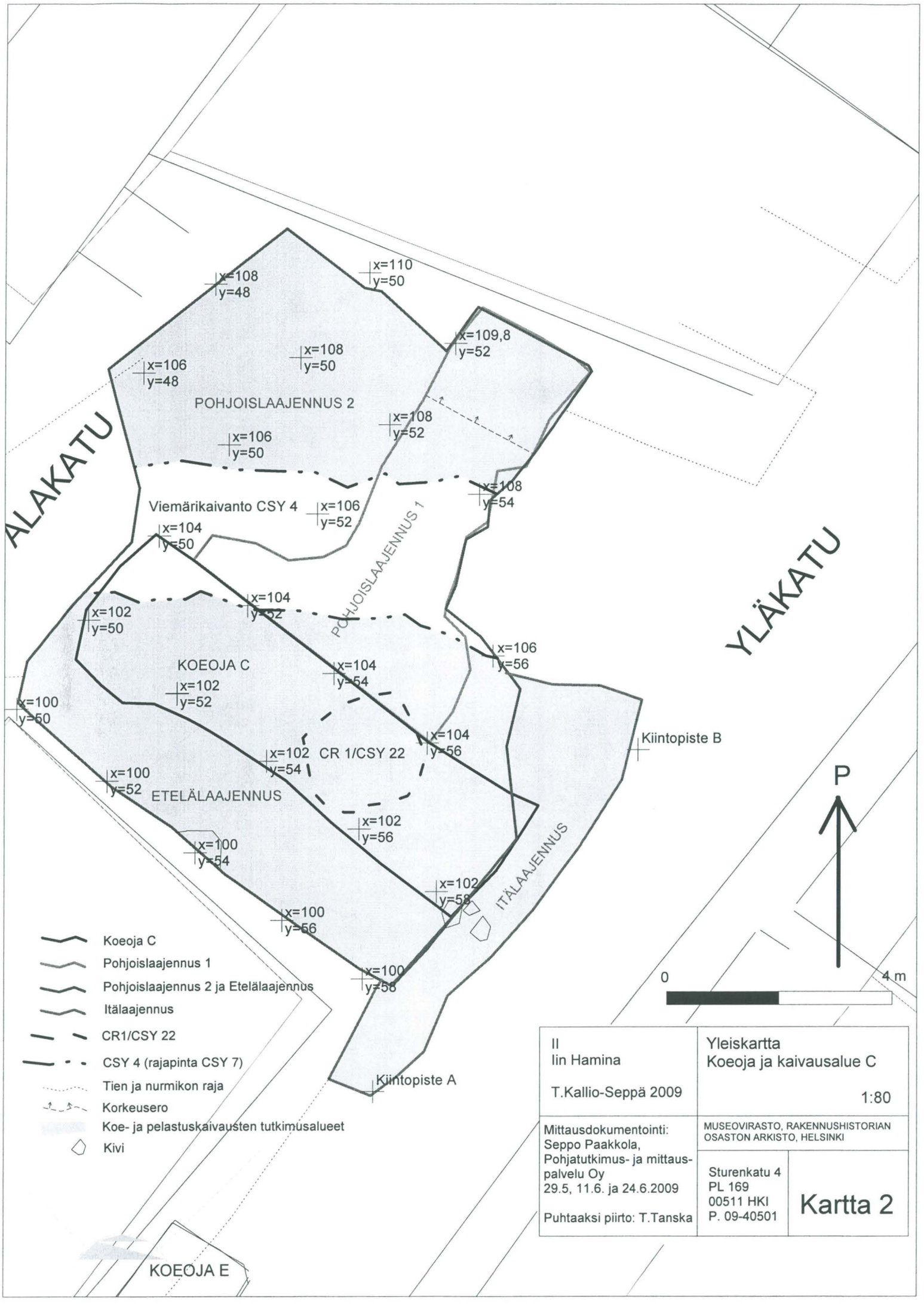

II Iin Hamina T.Kallio-Seppä 2009	Yleiskartta Koeoja ja kaivausalue C 1:80
Mittausdokumentointi: Seppo Paakkola, Pohjatutkimus- ja mittaus-palvelu Oy 29.5, 11.6. ja 24.6.2009 Puhtaaksi piirto: T.Tanska	MUSEOVIRASTO, RAKENNUSHISTORIAN OSASTON ARKISTO, HELSINKI Sturenkatu 4 PL 169 00511 HKI P. 09-40501 Kartta 2



Hahmotelma Claes Claessonin maakirjakartan (vuodelta 1648) ja nykyisen Iin Haminan asemakaavan sijoittumisesta päällekkäin.

Kartassa on korostettu vuoden 1648 kartan "Gamla Kyrckogård" punaisella ja "Hampnen" sinisellä vinoviivoituksella.

Asemointi on tehty valitsemalla 8 kiintopistettä Iijoen saarten ja Iin Haminan rantaviivoista ja korkeuskäyristä sekä uuden kirkkomaan kulmista. Virhemarginaali on sen verran suuri, että karttaa on syytä pitää suuntaa-antavana.

Kaivauksissa ja seurannassa todettiin, että hautausmaan etelä- ja pohjoisrajat ovat todellisuudessa n. 10 metriä pohjoisempana kuin Claessonin kartan asemointi antaa ymmärtää.

Claes Claessonin kartta: Maanmittaushallituksen arkisto, Oulun maakunta-arkisto.
Iin Haminan yleiskartta: Iin kunta.
Asemointi: Terhi Tanska.

II Iin Hamina T. Kallio-Seppä 2009	Yleiskartta 3 Iin Hamina 1648 ja 2009 1:2500
Mittausdokumentointi Claes Claesson 1648 Iin kunta 2009 Asemointi: Terhi Tanska	MUSEOVIRASTO, RAKENNUSHISTORIAN OSASTON ARKISTO, HELSINKI Sturenkatu 4 PL 169 00511 Hki p. 09-40501 Kartta 3



II Iin Hamina T.Kallio-Seppä 2009	Yleiskartta Koeoja ja kaivausalue C 1:100
Takymetrikartoitus: Seppo Paakkola, Pohjatutkimus- ja mittaus-palvelu Oy, Kenttäpiirrokset: TT,TKS,HKK, EM Puhtaaksi piirto: T.Tanska	MUSEOVIRASTO, RAKENNUSHISTORIAN OSASTON ARKISTO, HELSINKI Sturenkatu 4 PL 169 00511 HKI P. 09-40501 Kartta 4

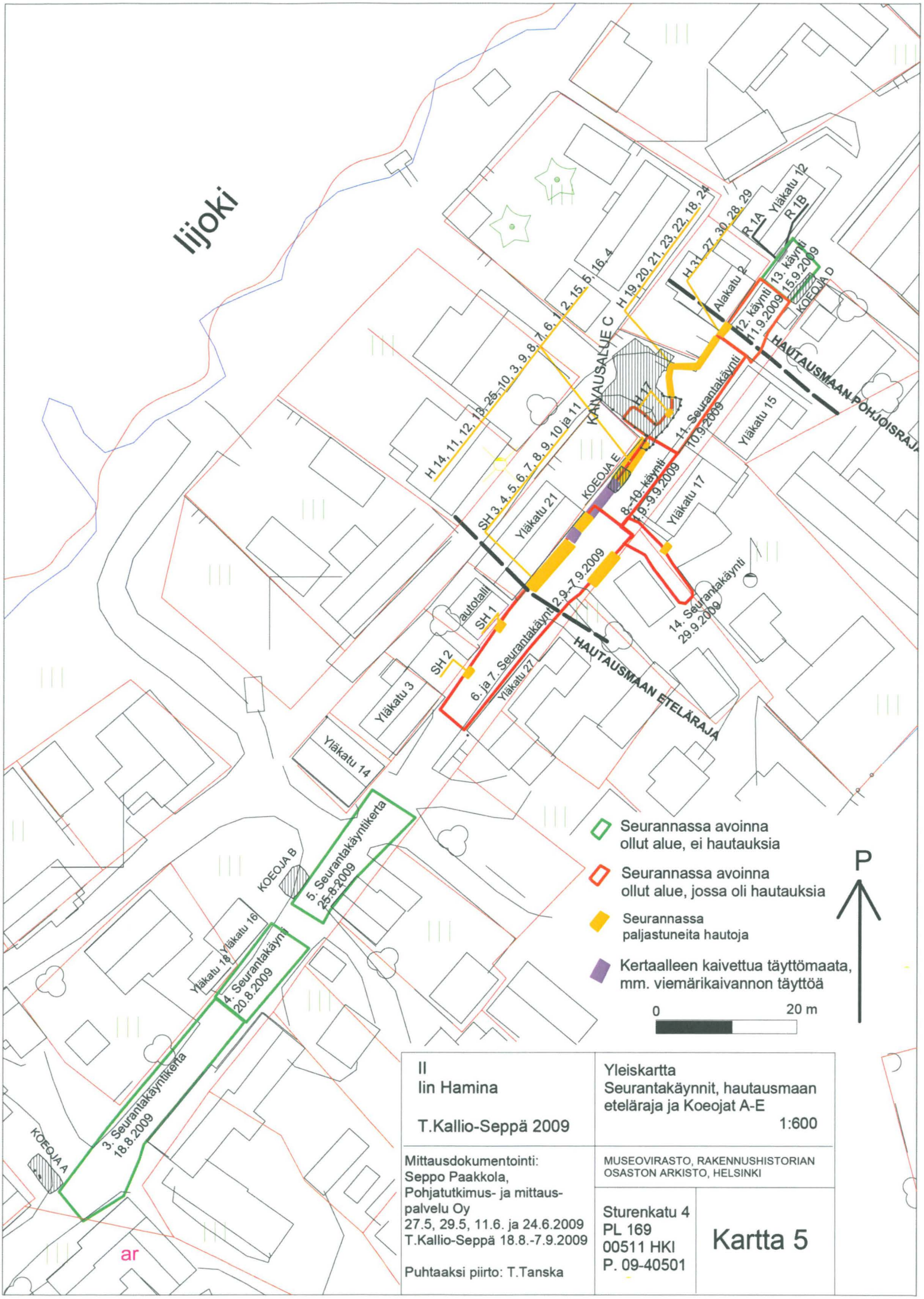

II Iin Hamina T.Kallio-Seppä 2009	Yleiskartta Seurantakäynnit, hautausmaan eteläraja ja Koeojat A-E 1:600
Mittausdokumentointi: Seppo Paakkola, Pohjatutkimus- ja mittauspalvelu Oy 27.5, 29.5, 11.6. ja 24.6.2009 T.Kallio-Seppä 18.8.-7.9.2009 Puhtaaksi piirto: T.Tanska	MUSEOVIRASTO, RAKENNUSHISTORIAN OSASTON ARKISTO, HELSINKI Sturenkatu 4 PL 169 00511 HKI P. 09-40501
	Kartta 5

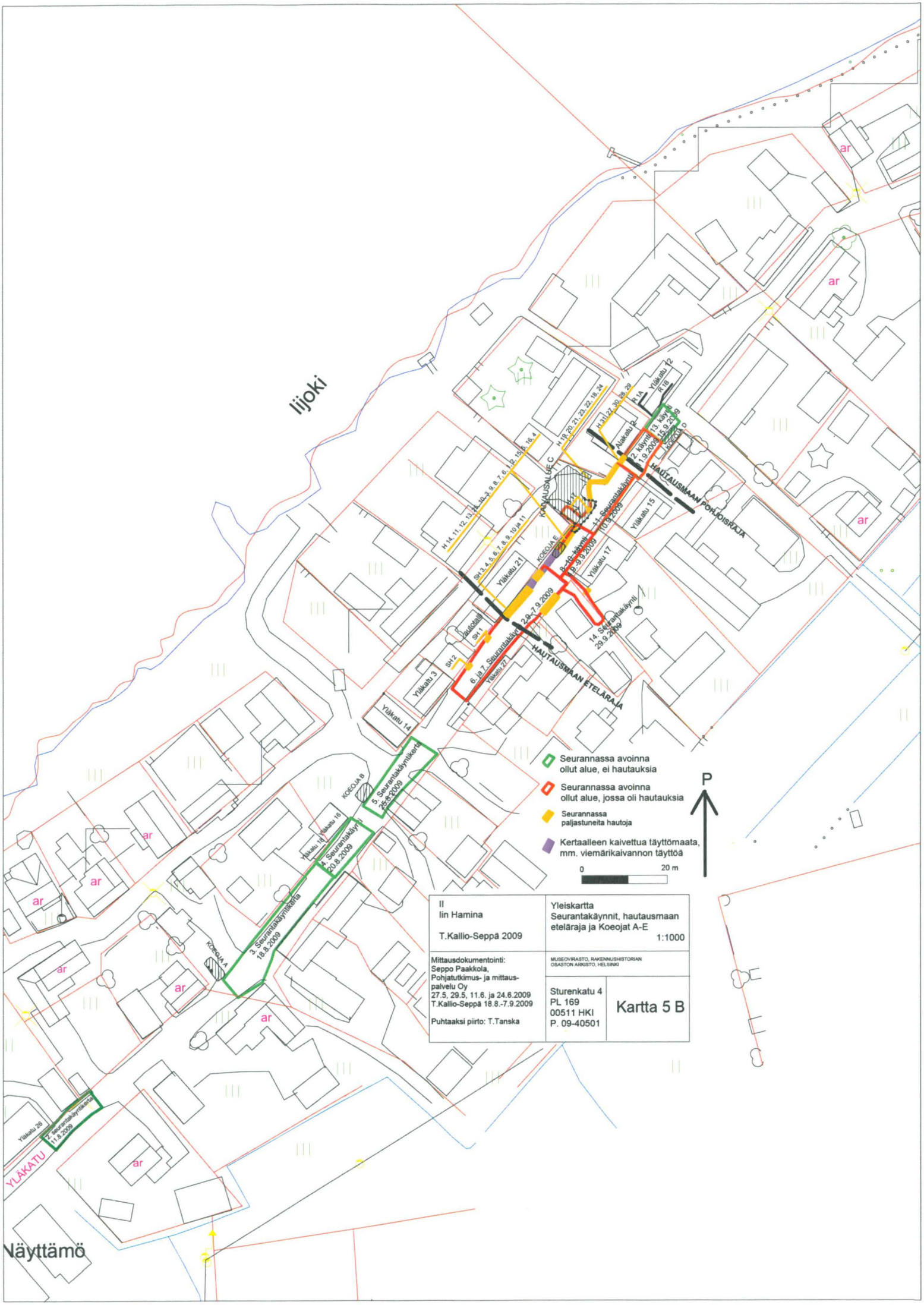
Iijoki
Näyttämö
YLÄKATU
Yläkatu 26
2. seurantakäyntikerta 11.8.2009
KOEOJA A
3. Seurantakäyntikerta 18.8.2009
Yläkatu 16
4. Seurantakäynti 20.8.2009
KOEOJA B
5. Seurantakäyntikerta 25.8.2009
Yläkatu 14
Yläkatu 3
SH 2
SH 1
autotalli
6. ja 7. Seurantakäynti 2.9.-7.9.2009
Yläkatu 27
HAUTAUSMAAN ETELÄRAJA
Yläkatu 21
SH 3, 4, 5, 6, 7, 8, 9, 10 ja 11
H 14, 11, 12, 13, 25, 10, 3, 9, 8, 7, 6, 1, 2, 15, 5, 16, 4
KAIVAUSALUE C
H 19, 20, 21, 23, 22, 18, 24
H 31, 27, 30, 28, 29
Alakatu 2
R 1A
R 1B
Yläkatu 12
2. käynti 1.9.2009
13. käynti 15.9.2009
KOEOJA D
HAUTAUSMAAN POHJOISRAJA
Yläkatu 15
11. Seurantakäynti 10.9.2009
KOEOJA E
8.-10. käynti 9.-9.9.2009
Yläkatu 17
14. Seurantakäynti 29.9.2009
Seurannassa avoinna ollut alue, ei hautauksia
Seurannassa avoinna ollut alue, jossa oli hautauksia
Seurannassa paljastuneita hautoja
Kertaalleen kaivettua täyttömaata, mm. viemärikaivannon täyttöä
0
20 m
P
II
Iin Hamina
T.Kallio-Seppä 2009
Yleiskartta
Seurantakäynnit, hautausmaan eteläraja ja Koeojat A-E
1:1000
Mittausdokumentointi:
Seppo Paakkola,
Pohjatutkimus- ja mittaus-palvelu Oy
27.5, 29.5, 11.6. ja 24.6.2009
T.Kallio-Seppä 18.8.-7.9.2009
Puhtaaksi piirto: T.Tanska
MUSEOVIRASTO, RAKENNUSHISTORIAN OSASTON ARKISTO, HELSINKI
Sturenkatu 4
PL 169
00511 HKI
P. 09-40501
Kartta 5 B

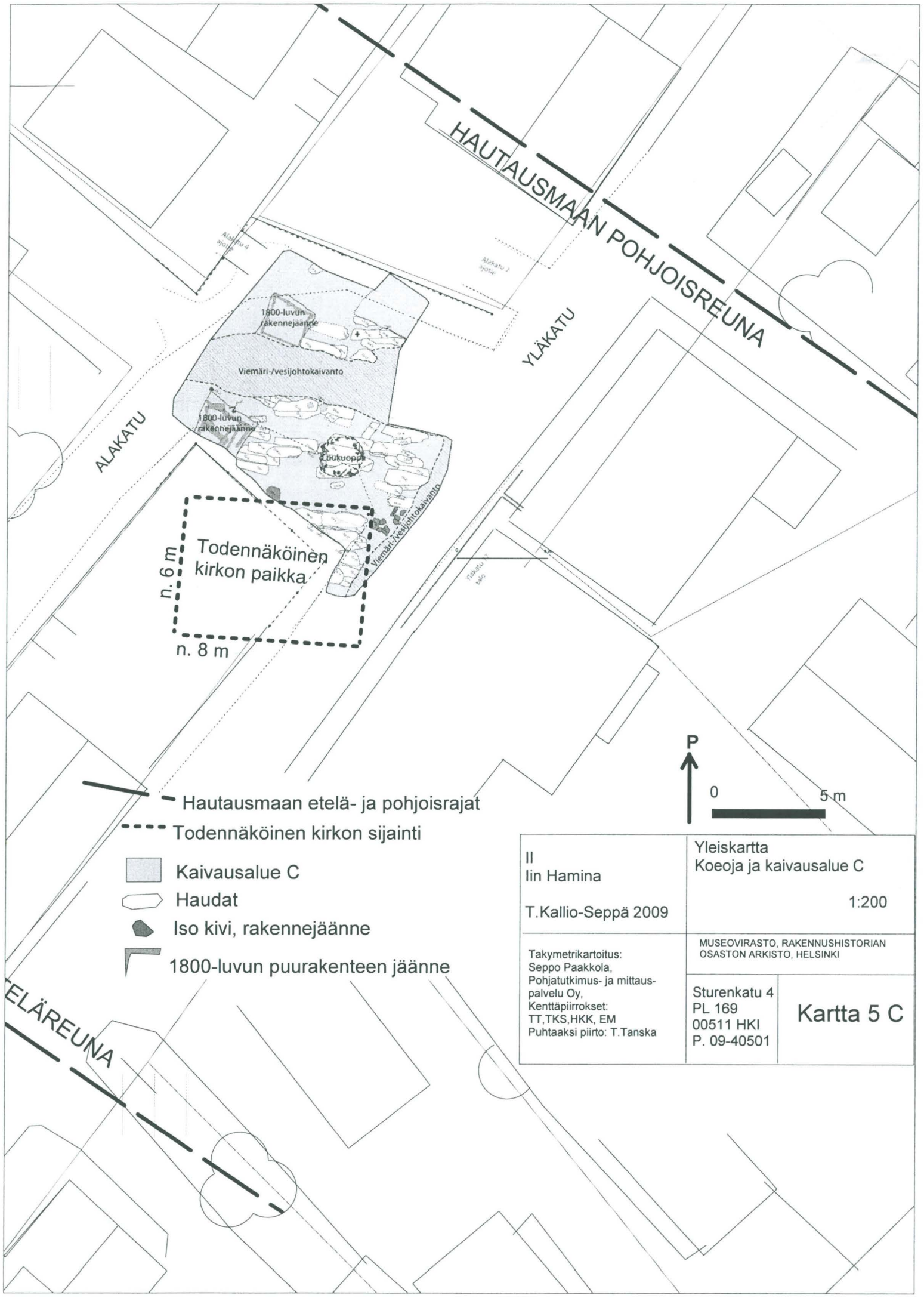

II Iin Hamina T.Kallio-Seppä 2009	Yleiskartta Koeoja ja kaivausalue C 1:200	
Takymetrikartoitus: Seppo Paakkola, Pohjatutkimus- ja mittaus-palvelu Oy, Kenttäpiirrokset: TT,TKS,HKK, EM Puhtaaksi piirto: T.Tanska	MUSEOVIRASTO, RAKENNUSHISTORIAN OSASTON ARKISTO, HELSINKI	
	Sturenkatu 4 PL 169 00511 HKI P. 09-40501	Kartta 5 C

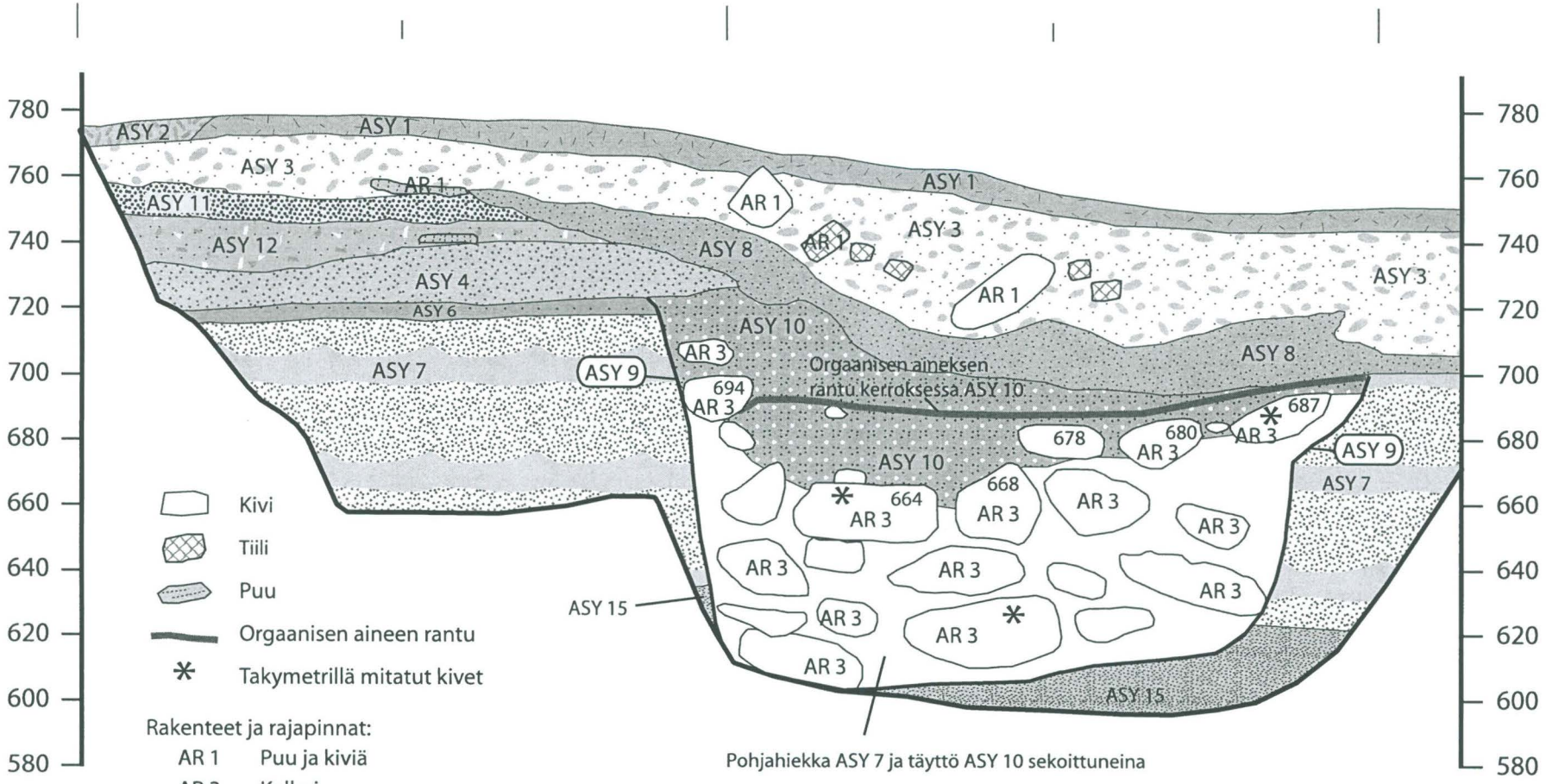

0 1 m

Stratigrafiset yksiköt:

- ASY 1 Nurmikko
- ASY 2 Asvaltti/sepeli
- ASY 3 Sekoittunut maa-aines, purkujätekerros
- ASY 4 Punertava hiekka
- ASY 6 Savinen, harmaa hiekkamaa
- ASY 7 Punertava hiekka, pohjamaata
- ASY 8 Punertava hiekka
- ASY 10 Tummanruskea hiekka (ASY 9:n täyttö)
- ASY 11 Vaalea hiekka
- ASY 12 Tummanruskea hiekka
- ASY 15 Pohjasavi

II Iin Hamina T. Kallio-Seppä 2009	Koeoja A Etelä-/lounaisprofiili 1:20
Mittausdokumentointi Terhi Tanska 25.5.2009 Puhtaaksi piirto: Terhi Tanska	MUSEOVIRASTO, RAKENNUSHISTORIAN OSASTON ARKISTO, HELSINKI Sturenkatu 4 PL 169 00511 Hki p. 09-40501 Kartta 6

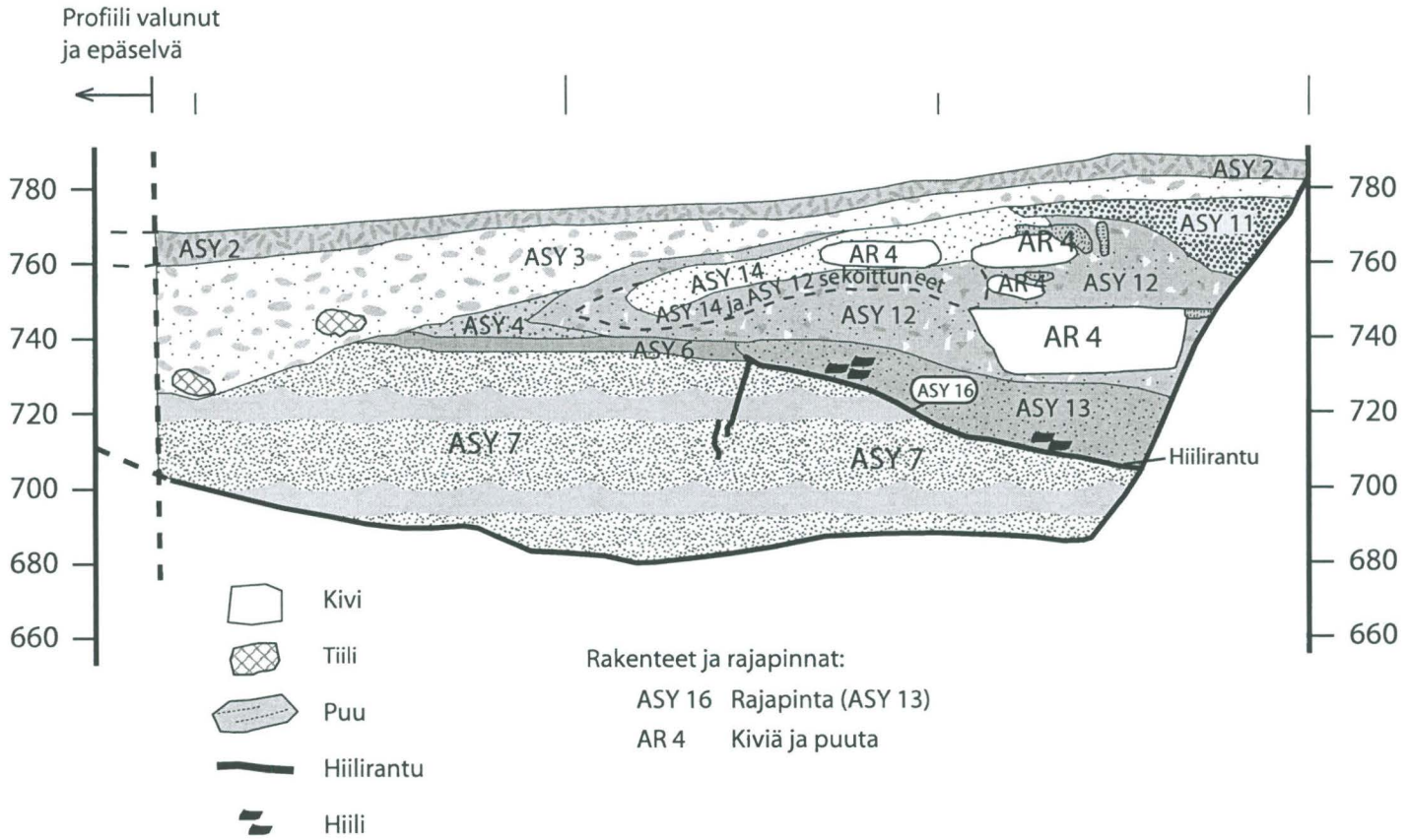

Stratigrafiset yksiköt:

- ASY 2 Asvaltti/sepeli
- ASY 3 Sekoittunut maa-aines, purkujätekerros
- ASY 4 Punertava hiekka
- ASY 6 Savinen, harmaa hiekkamaa
- ASY 7 Punertava hiekka, pohjamaata
- ASY 11 Vaalea hiekka
- ASY 12 Tummanruskea hiekka
- ASY 13 Harmaanruskea hiekka
- ASY 14 Vaalea hiekka

0 1 m

II Iin Hamina T. Kallio-Seppä 2009	Koeoja A Pohjois-/koillisprofiili 1:20
Mittausdokumentointi Terhi Tanska 26.5.2009 Puhtaaksi piirto: Terhi Tanska	MUSEOVIRASTO, RAKENNUSHISTORIAN OSASTON ARKISTO, HELSINKI Sturenkatu 4 PL 169 00511 Hki p. 09-40501 Kartta 7

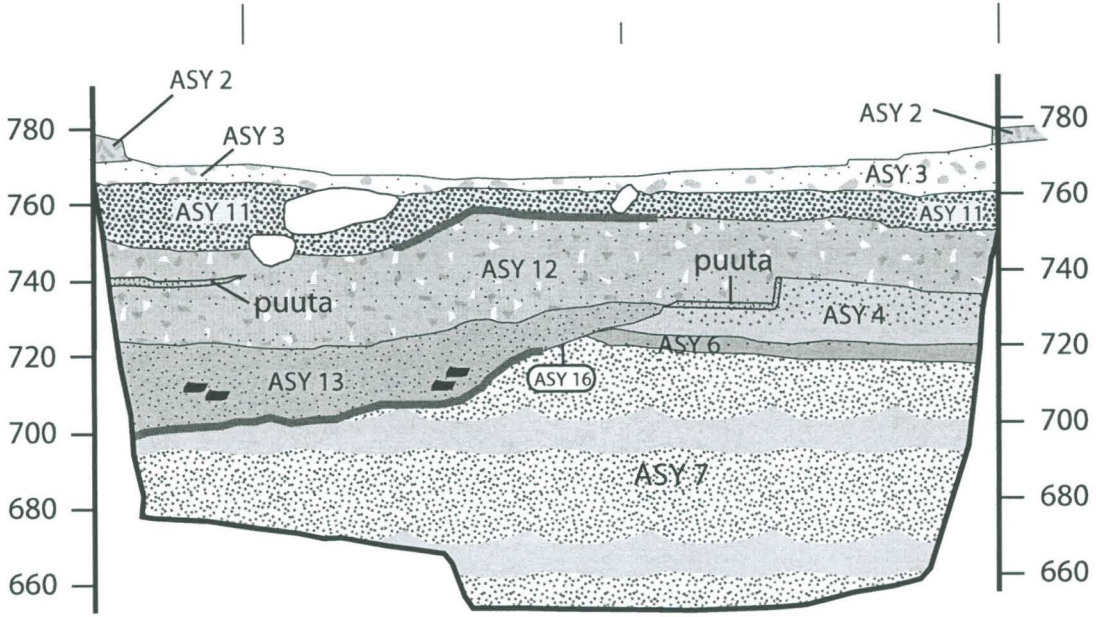

Kivi

Puu

Hiili

Orgaanisen aineen rantu

Rajapinnat:

ASY 16 Rajapinta (ASY 13)

Stratigrafiset yksiköt:

ASY 2	Asvaltti/sepeli
ASY 3	Sekoittunut maa-aines, purkujätekerros
ASY 11	Vaalea hiekka
ASY 12	Tummanruskea hiekka
ASY 13	Harmaanruskea hiekka
ASY 4	Punertava hiekka
ASY 6	Savinen, harmaa hiekkamaa
ASY 7	Punertava hiekka, pohjamaata

0 1 m

II Iin Hamina T. Kallio-Seppä 2009	Koeoja A Itä-/kaakkoisprofiili 1:20
Mittausdokumentointi Terhi Tanska 26.5.2009 Puhtaaksi piirto: Terhi Tanska	MUSEOVIRASTO, RAKENNUSHISTORIAN OSASTON ARKISTO, HELSINKI Sturenkatu 4 PL 169 00511 Hki p. 09-40501 Kartta 8

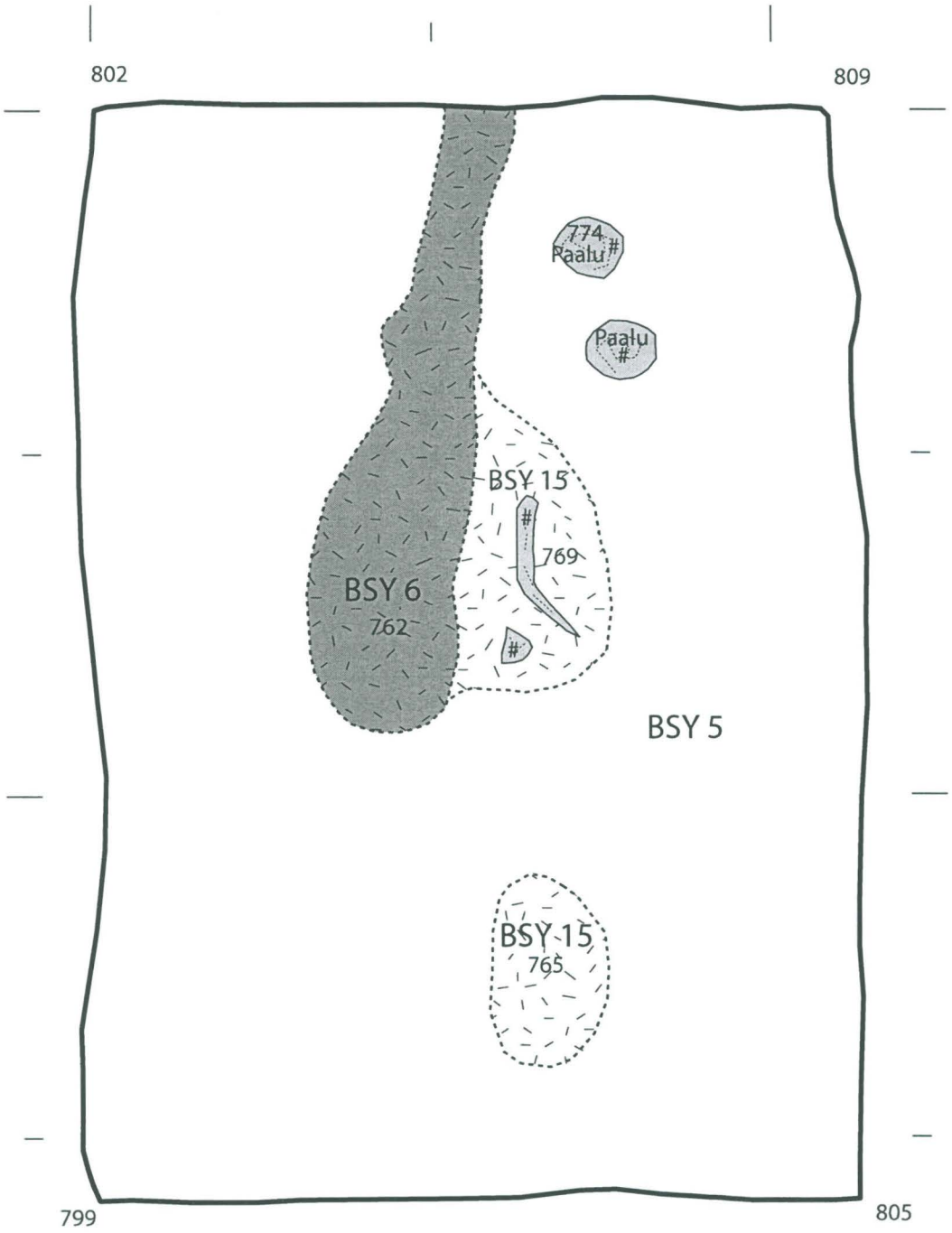

Yksiköiden raja

Puu, syiden suunta epäselvä

Tumma orgaanissekoitteinen maa

Puuroska

Stratigrafiset yksiköt:

BSY 5 Tummanruskea likamaa
BSY 6 Puuroskakerros
BSY 15 Puuroska

P

0 1 m

II Iin Hamina T. Kallio-Seppä 2009	Koeoja B Taso 1, BSY 5, BSY 6 ja BSY 15 1:20
Mittausdokumentointi Eeva Miettinen 26.5.2009 Puhtaaksi piirto: Terhi Tanska	MUSEOVIRASTO, RAKENNUSHISTORIAN OSASTON ARKISTO, HELSINKI Sturenkatu 4 PL 169 00511 Hki p. 09-40501 Kartta 9

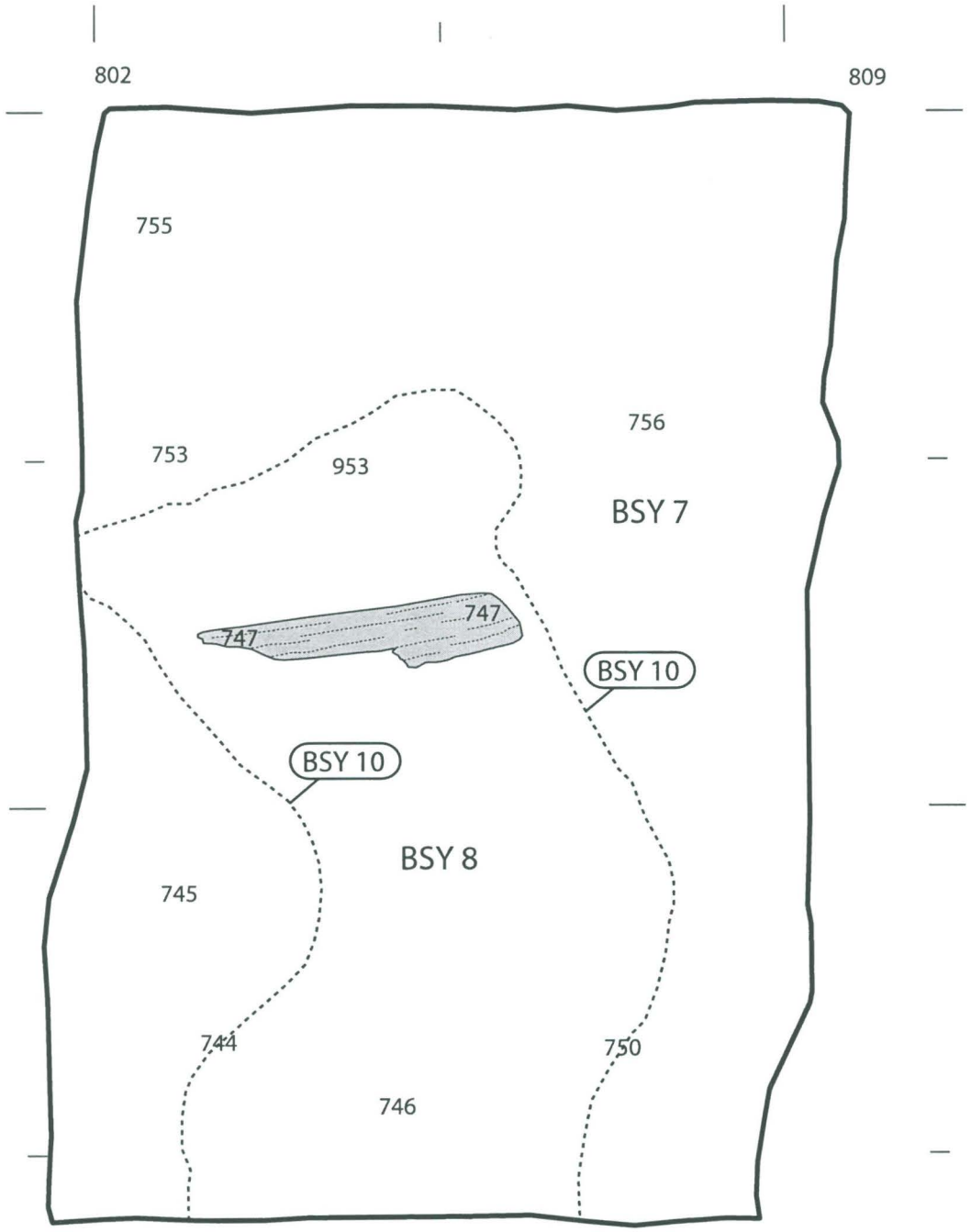

Yksiköiden raja

Puu

Rajapinnat:

BSY 10 Rajapinta yksiköille BSY 8

Stratigrafiset yksiköt:

BSY 7 Puhdas pohjahiekka
BSY 8 Vaalea, hiilensekainen hiekka

P

0 1 m

II Iin Hamina T. Kallio-Seppä 2009	Koeoja B Taso 2, BSY 7 ja BSY 8 1:20	
Mittausdokumentointi Eeva Miettinen 26.5.2009 Puhtaaksi piirto: Terhi Tanska	MUSEOVIRASTO, RAKENNUSHISTORIAN OSASTON ARKISTO, HELSINKI	
	Sturenkatu 4 PL 169 00511 Hki p. 09-40501	Kartta 10

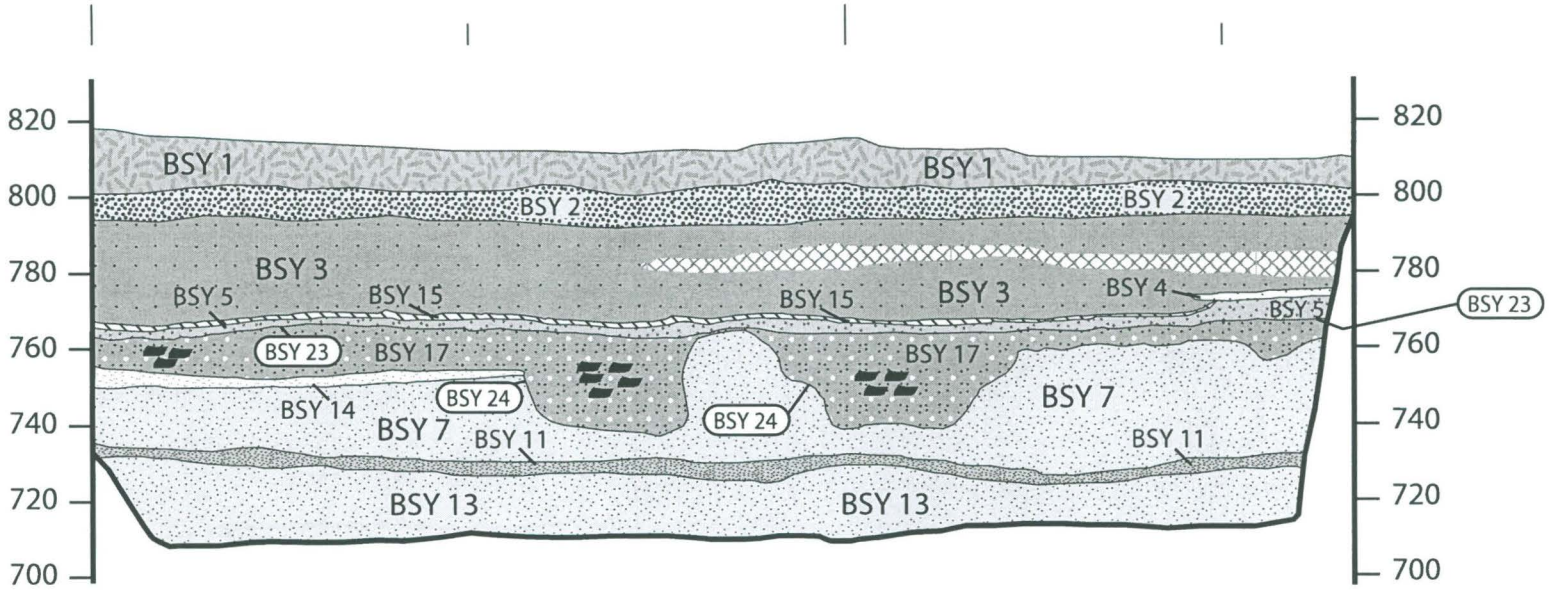

Stratigrafiset yksiköt:

BSY 1	Asvaltti/sepeli
BSY 2	Ruskea hiekkamaa
BSY 3	Tummanharmaa/-ruskea likamaa, purkujätekerros
BSY 4	Vaalea, hieno hiekka
BSY 5	Tummanruskea likamaa
BSY 7	Puhdas pohjahiekka
BSY 11	Savijuova puhtaassa pohjamaassa
BSY 13	Puhdas pohjahiekka
BSY 14	Vaalea hieno hiekkarantu pohjamaassa
BSY 15	Ohut puuroskakerros
BSY 17	Vaaleanruskea hiekkamaa

Hiili

Tiilimurska

Rajapinnat:

BSY 24 Rajapinta yksikölle BSY 17

BSY 23 Rajapinta yksikölle BSY 5

0 1 m

II Iin Hamina T. Kallio-Seppä 2009	Koeoja B Itä-/kaakkoisprofiili 1:20
Mittausdokumentointi Titta Kallio-Seppä 27.5.2009 Puhtaaksi piirto: Terhi Tanska	MUSEOVIRASTO, RAKENNUSHISTORIAN OSASTON ARKISTO, HELSINKI Sturenkatu 4 PL 169 00511 Hki p. 09-40501 Kartta 11

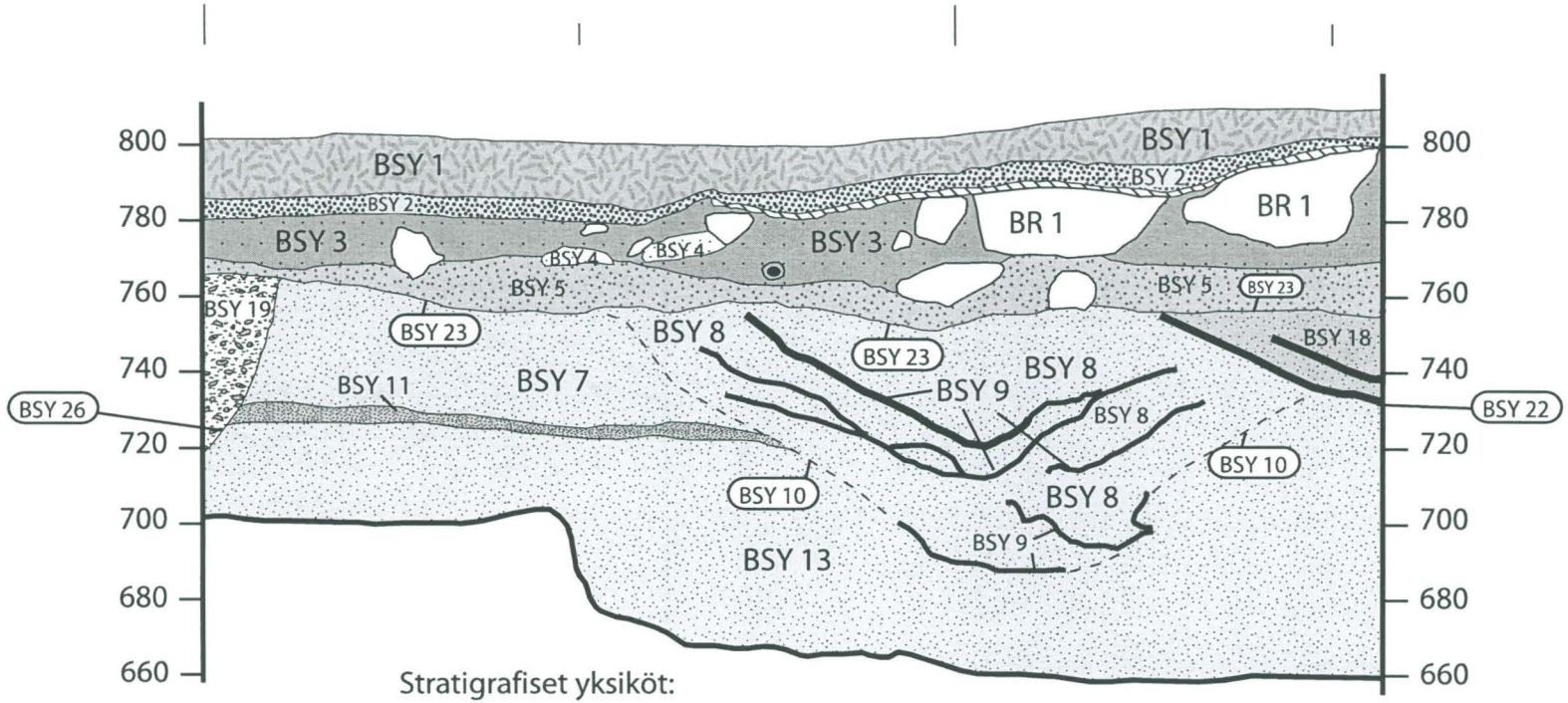

Puuroskarantu
Kivi
Hiilirantu
Rautaputki

Rajapinnat ja rakenteet:

BR 1	Kivet
BSY 10	Rajapinta yksiköille BSY 8 ja 9
BSY 22	Rajapinta yksikölle BSY 18
BSY 23	Rajapinta yksikölle BSY 5
BSY 26	Rajapinta yksikölle BSY 19
BSY 9	Hiilijuovat BSY 8:n yhteydessä

Stratigrafiset yksiköt:

BSY 1	Asvaltti/sepeli
BSY 2	Ruskea hiekkamaa
BSY 3	Tummanharmaa/-ruskea likamaa, purkujätekerros
BSY 4	Vaalea, hieno hiekka
BSY 5	Tummanruskea likamaa
BSY 7	Puhdas pohjahiekka
BSY 8	Vaalea, hiilensekainen hiekka
BSY 11	Savijuova puhtaassa pohjamaassa
BSY 13	Puhdas pohjahiekka
BSY 18	Vaalea hiilijuovien sekainen hiekka
BSY 19	Likamaahiekka, sekoittunut osin pohjahiekkaan

0 1 m

II Iin Hamina T. Kallio-Seppä 2009	Koeoja B Länsi-/luoteisprofiili 1:20
Mittausdokumentointi Titta Kallio-Seppä 27.5.2009 Puhtaaksi piirto: Terhi Tanska	MUSEOVIRASTO, RAKENNUSHISTORIAN OSASTON ARKISTO, HELSINKI Sturenkatu 4 PL 169 00511 Hki p. 09-40501 Kartta 12

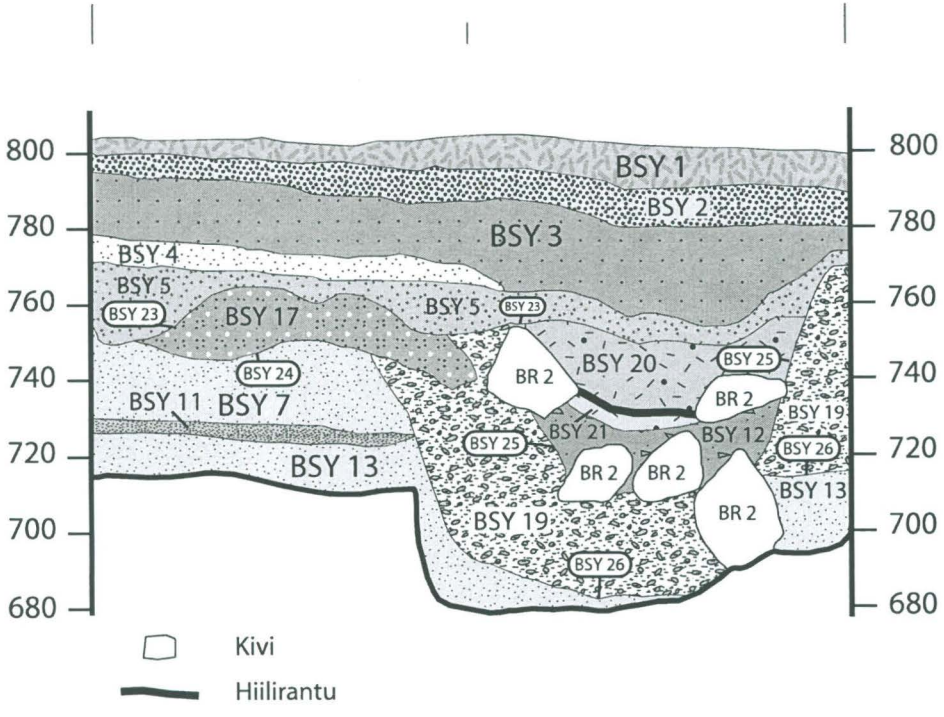

Stratigrafiset yksiköt:

- BSY 1 Asvaltti/sepeli
- BSY 2 Ruskea hiekkamaa
- BSY 3 Tummanharmaa/-ruskea likamaa, purkujätekerros
- BSY 4 Vaalea, hieno hiekka
- BSY 5 Tummanruskea likamaa
- BSY 7 Puhdas pohjahiekka
- BSY 11 Savijuova puhtaassa pohjamaassa
- BSY 12 Likamaa
- BSY 13 Puhdas pohjahiekka
- BSY 17 Vaaleanruskea hiekkamaa
- BSY 19 Likamaa hiekka, sekoittunut osin pohjahiekkaan
- BSY 20 Orgaaninen maa-aines
- BSY 21 Orgaaninen maa-aines

Rajapinnat ja rakenteet:

- BR 2 Kivirakenne
- BSY 23 Rajapinta yksikölle BSY 5
- BSY 24 Rajapinta yksikölle BSY 17
- BSY 25 Rajapinta yksiköille BSY 12, 20 ja 21
- BSY 26 Rajapinta yksikölle BSY 19

0 1 m

II Iin Hamina T. Kallio-Seppä 2009	Koeoja B Etelä-/lounaisprofiili 1:20
Mittausdokumentointi Titta Kallio-Seppä 27.5.2009 Puhtaaksi piirto: Terhi Tanska	MUSEOVIRASTO, RAKENNUSHISTORIAN OSASTON ARKISTO, HELSINKI Sturenkatu 4 PL 169 00511 Hki p. 09-40501 Kartta 13

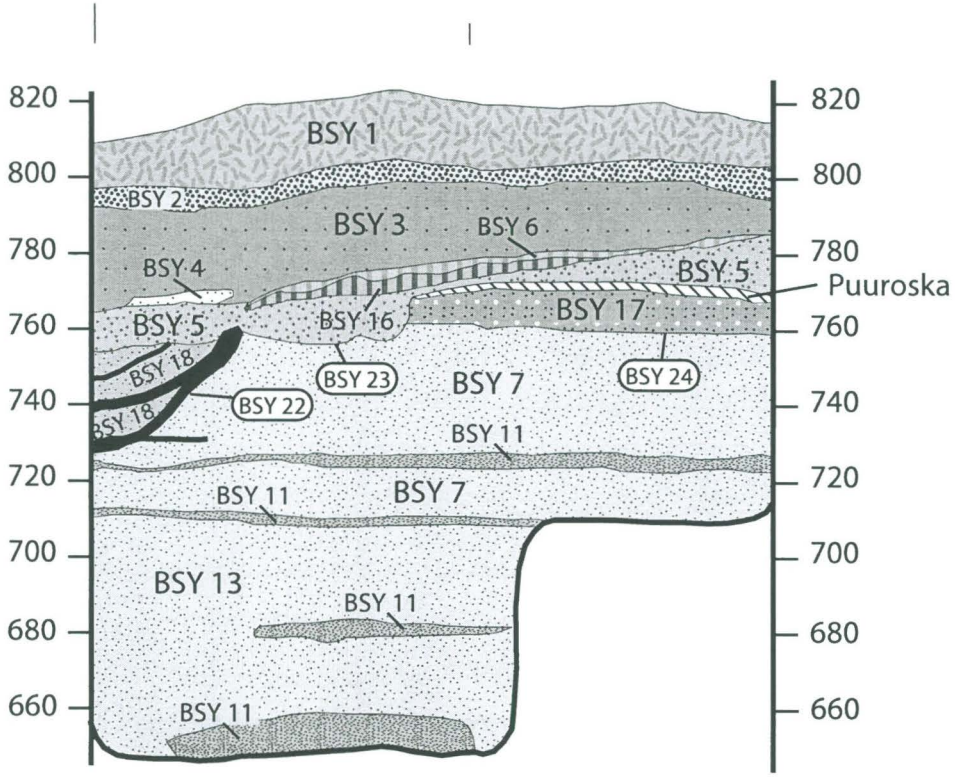

Puuroskarantu

Hiilirantu

Rajapinnat:

BSY 22 Rajapinta yksikölle BSY 18
BSY 23 Rajapinta yksikölle BSY 5
BSY 24 Rajapinta yksikölle BSY 17

Stratigrafiset yksiköt:

BSY 1 Asvaltti/sepeli
BSY 2 Ruskea hiekkamaa
BSY 3 Tummanharmaa/-ruskea likamaa, purkujätekerros
BSY 4 Vaalea, hieno hiekka
BSY 5 Tummanruskea likamaa
BSY 6 Puuroskakerros
BSY 7 Puhdas pohjahiekka
BSY 11 Savijuova puhtaassa pohjamaassa
BSY 13 Puhdas pohjahiekka
BSY 16 Vaalea, hieno hiekka
BSY 17 Vaaleanruskea hiekkamaa
BSY 18 Vaalea hiilijuovien sekainen hiekka

0 1 m

II Iin Hamina T. Kallio-Seppä 2009	Koeoja B Pohjois-/koillisprofiili 1:20
Mittausdokumentointi Titta Kallio-Seppä 27.5.2009 Puhtaaksi piirto: Terhi Tanska	MUSEOVIRASTO, RAKENNUSHISTORIAN OSASTON ARKISTO, HELSINKI Sturenkatu 4 PL 169 00511 Hki p. 09-40501 Kartta 14

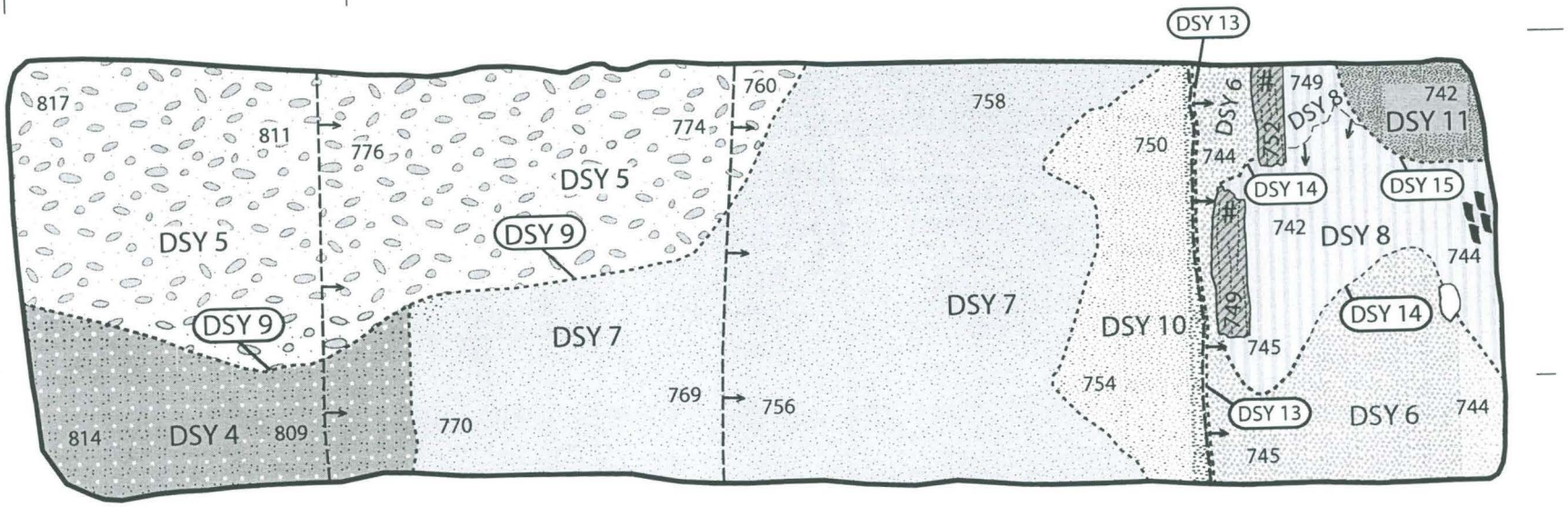

Yksiköiden raja

Korkeusero

Puu, syiden suunta epäselvä

Kivi

Hiili

Palanut/hiiltynyt puu

Rajapinnat:

DSY 9 Vesijohtokaivannon rajapinta
DSY 13 Yksikön DSY 6 rajapinta
DSY 14 Yksikön DSY 8 rajapinta
DSY 15 Yksikön DSY 11 rajapinta

Stratigrafiset yksiköt:

DSY 4 Likamaa
DSY 5 Viemärikaivannon (DSY 9) täytemaa
DSY 6 Likamaa
DSY 7 Puhdas pohjahiekka
DSY 8 Puuta ja hiekkamaata
DSY 10 Savijuova puhtaassa pohjamaassa
DSY 11 Hiekkamaa, jossa hiiltä

P

0 1 m

II Iin Hamina T. Kallio-Seppä 2009	Koeoja D Taso1/pohja 1:20
Mittausdokumentointi Terhi Tanska 28.5.2009 Puhtaaksi piirto: Terhi Tanska	MUSEOVIRASTO, RAKENNUSHISTORIAN OSASTON ARKISTO, HELSINKI Sturenkatu 4 PL 169 00511 Hki p. 09-40501 Kartta 15

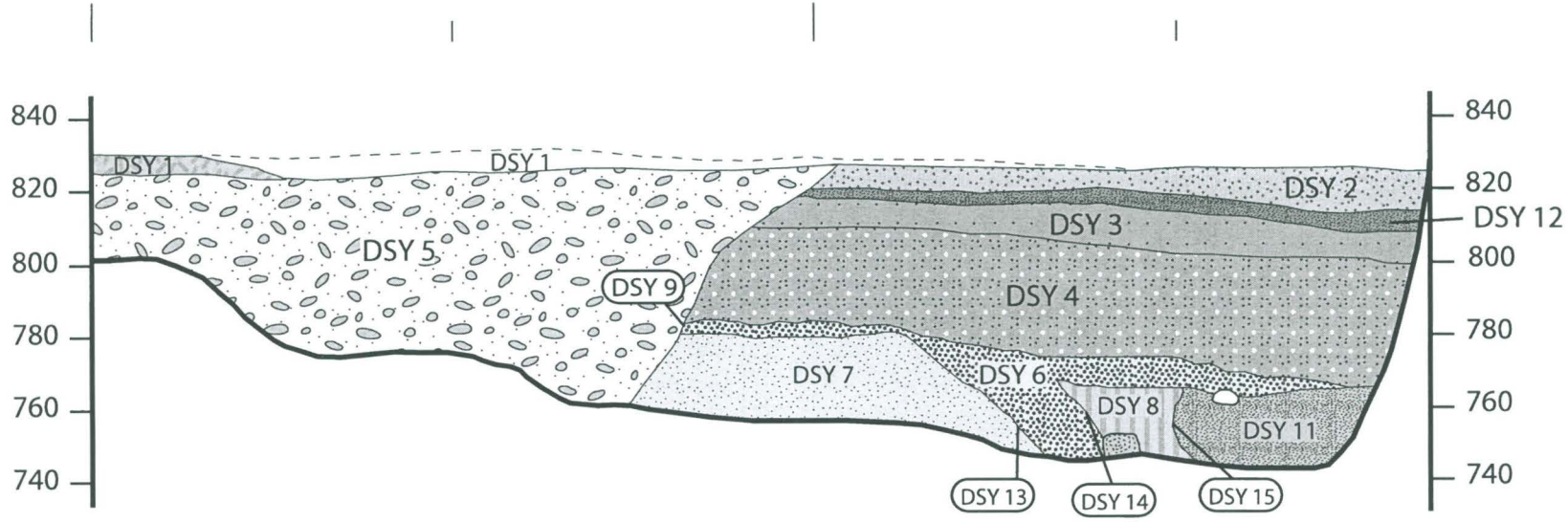

Stratigrafiset yksiköt:

Puu

Kivi

Rajapinnat:

DSY 9 Vesijohtokaivannon rajapinta

DSY 13 Yksikön DSY 6 rajapinta

DSY 14 Yksikön DSY 8 rajapinta

DSY 15 Yksikön DSY 11 rajapinta

DSY 1 Sepeli/nurmikko/multa

DSY 2 Ruskea hiekkamaa

DSY 3 Likamaa

DSY 4 Likamaa

DSY 5 Viemärikaivannon (DSY 9) täytemaa

DSY 6 Likamaa

DSY 7 Puhdas pohjahiekka

DSY 8 Puuta ja hiekkamaata

DSY 11 Hiekkamaa, jossa hiiltä

DSY 12 Tummanharmaa hiekka/savi

0 1 m

II Iin Hamina T. Kallio-Seppä 2009	Koeoja D Länsi-/luoteisprofiili 1:20
Mittausdokumentointi Terhi Tanska 29.5.2009 Puhtaaksi piirto: Terhi Tanska	MUSEOVIRASTO, RAKENNUSHISTORIAN OSASTON ARKISTO, HELSINKI Sturenkatu 4 PL 169 00511 Hki p. 09-40501 Kartta 16

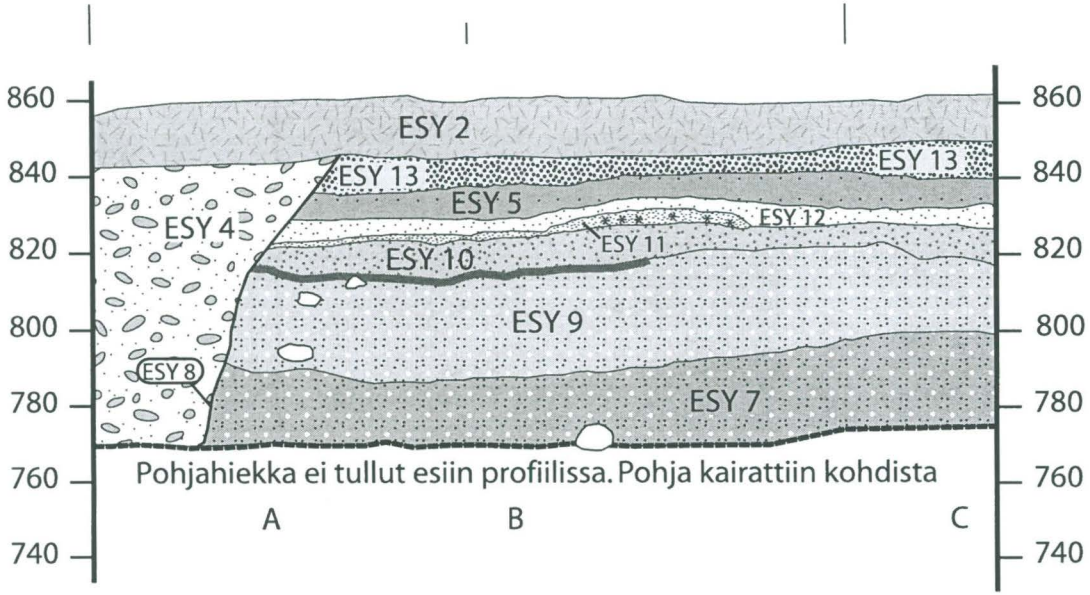

Puu
Kivi
Juuria
Orgaanisen aineen rantu

Pohjan kairauksessa:
- A n. 30 cm syvyydessä vielä ESY 7
- B n. 28 cm syvyydessä pohjasavea
- C n. 15 cm syvyydessä luuta, sen jälkeen jatkuu ESY 7

Rajapinta:

ESY 8 Rajapinta yksikölle ESY 4

Stratigrafiset yksiköt:

	ESY 2	Nurmikko ja multa
	ESY 4	Viemärikaivannon (ESY 8) täytemaa
	ESY 5	Likamaa, purkujäte
	ESY 7	Hiekkamaa, jossa hiiltä (hautamaa)
	ESY 9	Hiekkamaa, jossa hiiltä (hautamaa)
	ESY 10	Hiekkamaa
	ESY 11	Savimaa
	ESY 12	Hiekkamaa
	ESY 13	Hiekkamaa

0 1 m

II Iin Hamina T. Kallio-Seppä 2009	Koeoja E Länsi-/luoteisprofiili 1:20
Mittausdokumentointi Titta Kallio-Seppä 18.6.2009 Puhtaaksi piirto: Terhi Tanska	MUSEOVIRASTO, RAKENNUSHISTORIAN OSASTON ARKISTO, HELSINKI Sturenkatu 4 PL 169 00511 Hki p. 09-40501 Kartta 17

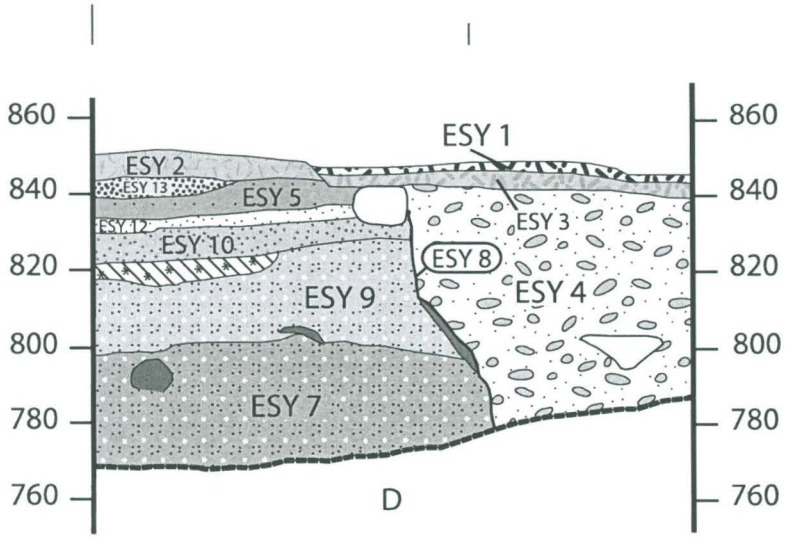

Pohjahiekka ei tullut esiin profiilissa. Pohja kairattiin kohdalta D

Pohjan kairauksessa:
- D n. 30 cm syvyydessä vielä ESY 7

Luu
Puu
Kivi
Ohut puuroskakerros, jossa juuria

Rajapinnat:
ESY 8 Vesijohtokaivannon rajapinta

Stratigrafiset yksiköt:

	ESY 1	Asvaltti
	ESY 2	Nurmikko ja multa
	ESY 3	Sepeli
	ESY 4	Viemärikaivannon (ESY 8) täytemaa
	ESY 5	Likamaa, purkujäte
	ESY 7	Hiekkamaa, jossa hiiltä (hautamaa)
	ESY 9	Hiekkamaa, jossa hiiltä (hautamaa)
	ESY 10	Hiekkamaa
	ESY 12	Hiekkamaa
	ESY 13	Hiekkamaa

0 1 m

II Iin Hamina T. Kallio-Seppä 2009	Koeoja E Pohjois-/koillisprofiili 1:20
Mittausdokumentointi Titta Kallio-Seppä 18.6.2009 Puhtaaksi piirto: Terhi Tanska	MUSEOVIRASTO, RAKENNUSHISTORIAN OSASTON ARKISTO, HELSINKI Sturenkatu 4 PL 169 00511 Hki p. 09-40501 Kartta 18

II Iin Hamina T. Kallio-Seppä 2009	**Koeoja C** Taso 1, Koeoja C, Pohjois-laajennus 1 ja Etelälaajennus 1:40
Mittausdokumentointi Terhi Tanska 28.-29.5. ja 2.6.2009	MUSEOVIRASTO, RAKENNUSHISTORIAN OSASTON ARKISTO, HELSINKI Sturenkatu 4 PL 169 00511 Hki p. 09-40501
Puhtaaksi piirto: Terhi Tanska	**Kartta 19**

P

0 1 m

- Keinotekoinen raja
- Yksiköiden raja
- Korkeusero
- # Maatunut puu (puun paksuus/syyt/tms. epäselviä)
- Puu
- Kivi
- T Tiili
- Luu
- Hauta jossa on jäänteitä arkkurakenteesta
- Palanut kerros/palojälki
- Tummaa maata hautausten yhteydessä

Haudat, hautarakenteet, hautojen täyttö ja rajapinnat:

CH 1 Hautaus koeojan länsikulmassa
CHR 58 Arkkurakenteen jäänteitä CH 1

Rakenteet ja rajapinnat:

CR 1 "Luukuoppa"
CR 2 Puurakenne
CR 3 Kivijalka
CSY 7 Viemäri/vesijohtokaivannon (CSY 4) rajapinta
CSY 86 CR 1/CSY 2:n rajapinta

Stratigrafiset yksiköt:

CSY 1 Sepeli
CSY 2 Sekoittunut tummanruskea kerros
CSY 3 Puhdas pohjahiekka
CSY 4 Vesijohto/viemärikaivannon täyttö
CSY 10 Punaruskea hiekkamaa
CSY 17=CSY 40 Hiekkamaa
CSY 20 Nurmikko
CSY 21 Multa/hiekka
CSY 22 Luukuopan maa-aines
CSY 23 Hiekkamaa, hiiltä (hautamaata)

Yksiköt erotettiin pohjahiekasta tasokartan 3 piirtämisen jälkeen

CH 11 Hauta
CH 13 Hauta
CH 14 Hauta
CSY 46 Likamaa
CSY 50 Hiekkamaa, hautamaata

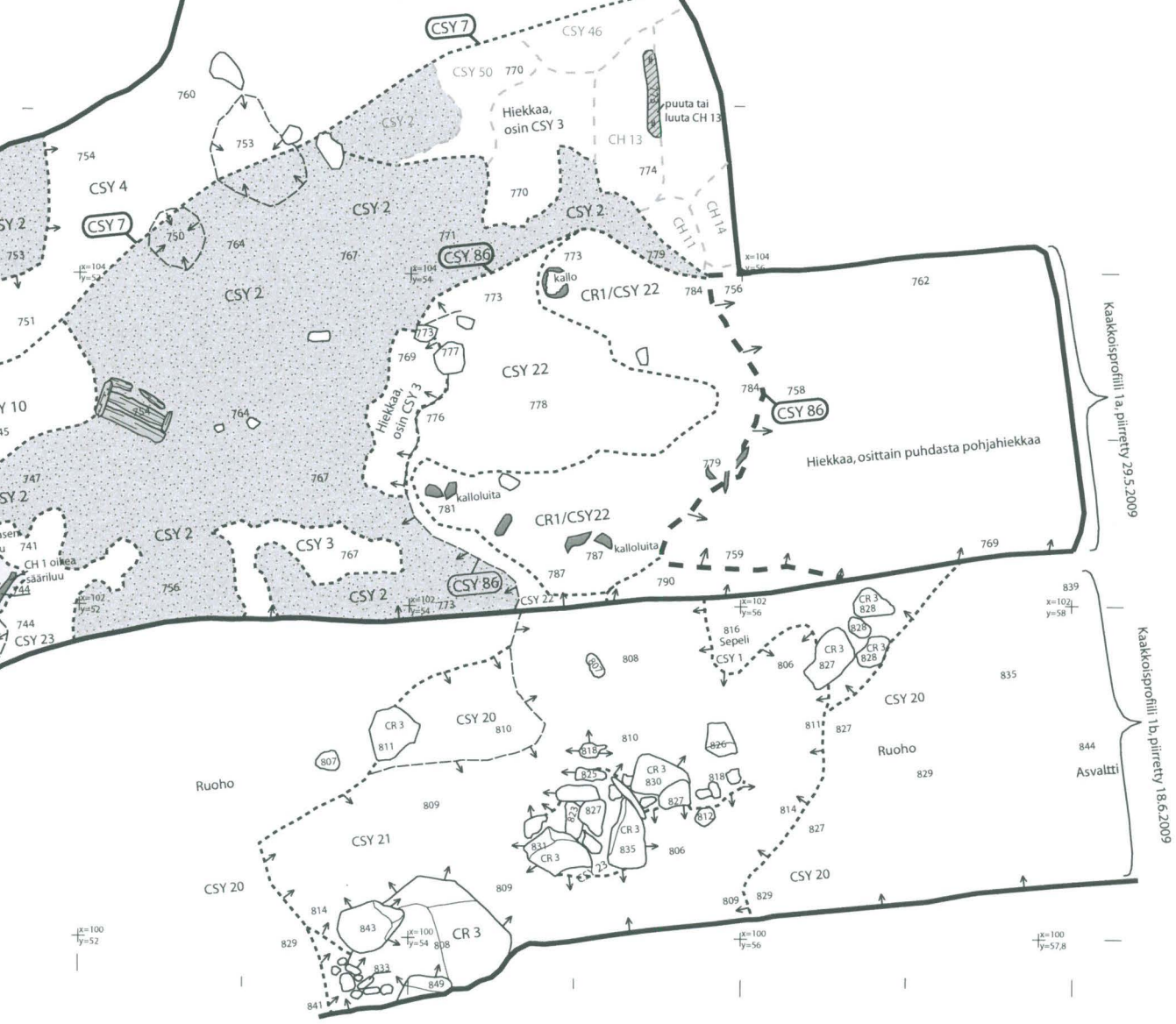

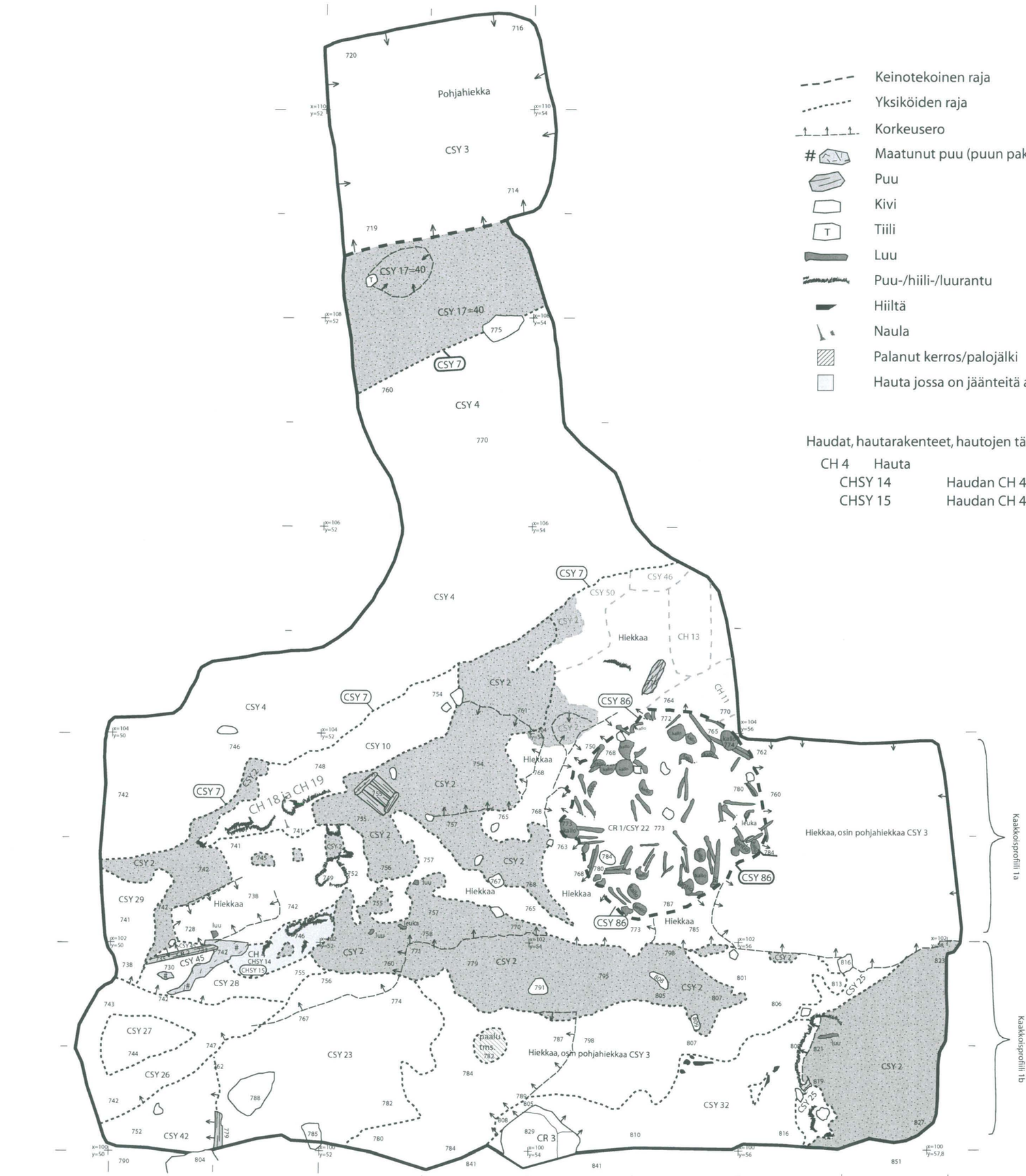

- Keinotekoinen raja
- Yksiköiden raja
- Korkeusero
- Maatunut puu (puun paksuus/syyt/tms. epäselviä)
- Puu
- Kivi
- Tiili
- Luu
- Puu-/hiili-/luurantu
- Hiiltä
- Naula
- Palanut kerros/palojälki
- Hauta jossa on jäänteitä arkkurakenteesta

Yksiköt erotettiin pohjahiekasta vasta tasokartan 3 piirtämisen jälkeen

- CH 11 Hauta
- CH 13 Hauta
- CH 18 Hauta
- CH 19 Hauta
- CSY 46 Likamaa
- CSY 50 Hiekkamaa, hautamaa

Haudat, hautarakenteet, hautojen täyttö ja rajapinnat:

- CH 4 Hauta
  - CHSY 14 Haudan CH 4 täyttö
  - CHSY 15 Haudan CH 4 rajapinta

Rakenteet ja rajapinnat:

- CR 1 Luukuoppa
- CR 2 Puurakenne
- CR 3 Kivirakenne
- CSY 7 Viemäri/vesijohtokaivannon (CSY 4) rajapinta
- CSY 86 CR 1:n rajapinta

Stratigrafiset yksiköt:

- CSY 2 Sekoittunut tummanruskea kerros
- CSY 3 Puhdas pohjahiekka
- CSY 4 Vesijohto/viemärikaivannon täyttö
- CSY 10 Punaruskea hiekka, hautamaa
- CSY 17=CSY 40 Hiekkamaa
- CSY 22 Hiekkamaa, CR1 luukuopan täyttömaata
- CSY 23 Hiekkamaa, hiiltä (hautamaata)
- CSY 25 Multa-, puu- ja hiilikerros
- CSY 26 Sora
- CSY 27 Hiekkamaa
- CSY 28=CSY 47 Hiekka-/savikerros
- CSY 29 Harmaa savikerros
- CSY 32 Keskiruskea hiekkamaa
- CSY 42 Juurakko
- CSY 45 Sekoittunut hiekka

P

0 1 m

II Iin Hamina T. Kallio-Seppä 2009	**Kaivausalue C** Taso 2, Koeoja C, Pohjois-laajennus 1 ja Etelälaajennus 1:40
Mittausdokumentointi Terhi Tanska 3.6.2009	MUSEOVIRASTO, RAKENNUSHISTORIAN OSASTON ARKISTO, HELSINKI
Puhtaaksi piirto: Terhi Tanska	Sturenkatu 4 PL 169 00511 Hki p. 09-40501 **Kartta 20**

Keinotekoinen raja
Yksiköiden raja
Korkeusero
Maatunut puu (puun paksuus/syyt/tms. epäselviä)
Puu
Kivi
Tiili
Luu
Puu-/hiili-/luurantu
Naula
Palanut kerros/palojälki
Tummaa maata hautausten yhteydessä
Hauta jossa oli kolikko ja jäänteitä arkkurakenteesta
Hauta jossa on jäänteitä arkkurakenteesta
Hauta jossa ei jälkiä arkkurakenteesta

Rakenteet ja rajapinnat:

CR 1 Luukuoppa
CR 2 Puurakenne
CR 3 Kivirakenne
CSY 7 Viemäri/vesijohtokaivannon (CSY 4) rajapinta
CSY 86 CR 1:n rajapinta
CSY 87 a ja b Rakenteiden CR 2 ja CR 4 rajapinnat

Yksiköt erotettiin pohjahiekasta vasta tasokartan 3 piirtämisen jälkeen

CH 11 Hauta
CH 13 Hauta
CH 18 Hauta
CH 19 Hauta
CSY 46 Likamaa
CSY 50 Hiekkamaa

Stratigrafiset yksiköt:

CSY 2 Sekoittunut tummanruskea kerros
CSY 3 Puhdas pohjahiekka
CSY 4 Vesijohto/viemärikaivannon täyttö
CSY 10 Punaruskea hiekka, hautamaa
CSY 17=40 Ruskea hiekka
CSY 23 Hiekkamaa, hiiltä (hautamaata)
CSY 25 Multa-, puu- ja hiilikerros
CSY 26 Sora
CSY 27 Hiekkamaa
CSY 28=47 Hiekka-/savikerros
CSY 29 Harmaa savikerros
CSY 32 Keskiruskea hiekkamaa
CSY 42 Juurakko
CSY 45 Sekoittunut hiekka

Haudat, hautarakenteet, hautojen täyttö ja rajapinnat:

CH 2 a ja b Hauta
CHR 2b Haudan CH 2b arkku
CHSY 1 Haudan CH 2a ja b täyttö
CHSY 2 Haudan CH 2 a ja b rajapinta
CH 3 Hauta
CHSY 9 Haudan CH 3 täyttö
CHSY 10 Haudan CH 3 rajapinta
CH 4 Hauta
CHSY 14 Haudan CH 4 täyttö
CHSY 15 Haudan CH 4 rajapinta
CH 5 Hauta
CHSY 61 Haudan CH 5 täyttö
CHSY 62 Haudan CH 5 rajapinta
CH 6 Hauta
CHSY 63 Haudan CH 6 täyttö
CHSY 64 Haudan CH 6 rajapinta
CH 7 Hauta
CHSY 43 Haudan CH 7 täyttö
CHSY 44 Haudan CH 7 rajapinta
CH 9 Hauta
CHR 1 Haudan CH 9 arkku
CHSY 7 Haudan CH 9 täyttö
CHSY 8 Haudan CH 9 rajapinta
CH 10 Hauta
CHSY 5 Haudan CH 10 täyttö
CHSY 6 Haudan CH 10 rajapinta
CH 11 Hauta
CHSY 16 Haudan CH 11 täyttö
CHSY 17 Haudan CH 11 rajapinta
CH 12 Hauta
CHSY 11 Haudan CH 12 täyttö
CHSY 12 Haudan CH 12 rajapinta

0 1 m

II Iin Hamina T. Kallio-Seppä 2009	Kaivausalue C Taso 3, Koeoja C, Pohjois-laajennus 1-2 ja Etelälaajennus 1:40
Mittausdokumentointi: Terhi Tanska 5. ja 10.6.2009 Puhtaaksi piirto: Terhi Tanska	MUSEOVIRASTO, RAKENNUSHISTORIAN OSASTON ARKISTO, HELSINKI Sturenkatu 4 PL 169 00511 Hki p. 09-40501 Kartta 21

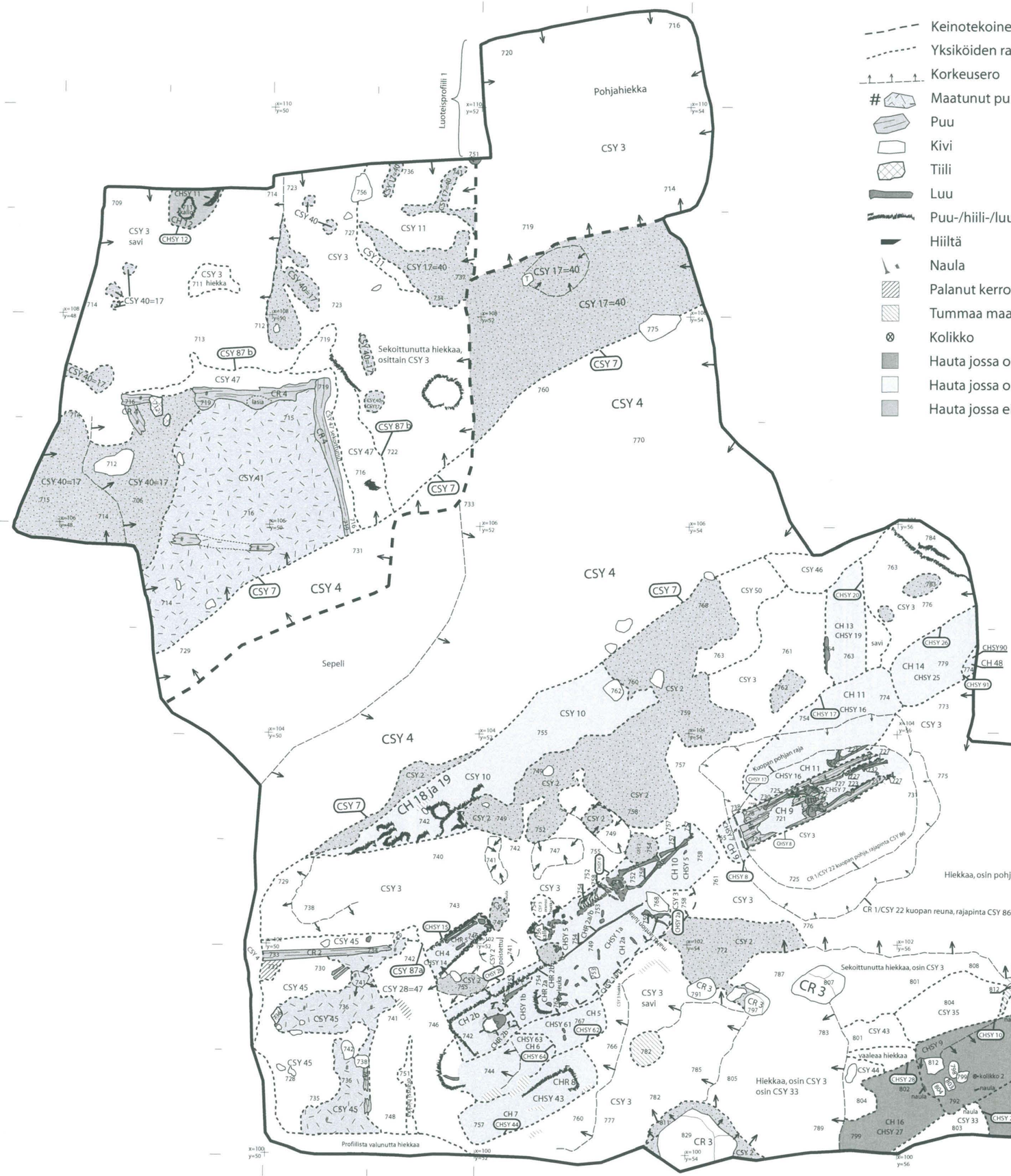

- Keinotekoinen raja
- Yksiköiden raja
- Korkeusero
- # Maatunut puu (puun paksuus/syyt/tms. epäselviä)
- Puu
- Kivi
- Tiili
- Luu
- Puu-/hiili-/luurantu
- Hiiltä
- Naula
- Palanut kerros/palojälki
- Tummaa maata hautausten yhteydessä
- Kolikko
- Hauta jossa oli kolikko ja jäänteitä arkkurakenteesta
- Hauta jossa on jäänteitä arkkurakenteesta
- Hauta jossa ei jälkiä arkkurakenteesta

Rakenteet ja rajapinnat:

- CR 1 Luukuoppa
- CR 2 Puurakenne
- CR 3 Kivirakenne
- CSY 7 Viemäri/vesijohtokaivannon (CSY 4) rajapinta
- CSY 86 CR 1:n rajapinta
- CSY 87 a ja b Rakenteiden CR 2 ja CR 4 rajapinnat

Stratigrafiset yksiköt:

- CSY 2 Sekoittunut tummanruskea kerros
- CSY 3 Puhdas pohjahiekka
- CSY 4 Vesijohto/viemärikaivannon täyttö
- CSY 10 Punaruskea hiekka, hautamaa
- CSY 17=40 Ruskea hiekka
- CSY 23 Hiekkamaa, hiiltä (hautausmaa)
- CSY 25 Multa-, puu- ja hiilikerros
- CSY 26 Sora
- CSY 27 Hiekkamaa
- CSY 28=47 Hiekka-/savikerros
- CSY 29 Harmaa savikerros
- CSY 32 Keskiruskea hiekkamaa
- CSY 42 Juurakko
- CSY 45 Sekoittunut hiekka

Haudat, hautarakenteet, hautojen täyttö ja rajapinnat:

CH 2a Hauta
- CHR 2 Haudan CH 2a arkku
- CHSY 1 Haudan CH 2a täyttö
- CHSY 2 Haudan CH 2a rajapinta

CH 2b Hauta
- CHR 2b Haudan CH 2b arkku
- CHSY 1B Haudan CH 2b täyttö
- CHSY 2b Haudan CH 2b rajapinta

CH 4 Hauta
- CHR 5 Haudan CH 4 arkku
- CHSY 14 Haudan CH 4 täyttö
- CHSY 15 Haudan CH 4 rajapinta

CH 5 Hauta
- CHSY 61 Haudan CH 5 täyttö
- CHSY 62 Haudan CH 5 rajapinta

CH 6 Hauta
- CHSY 63 Haudan CH 6 täyttö
- CHSY 64 Haudan CH 6 rajapinta

CH 7 Hauta
- CHSY 43 Haudan CH 7 täyttö
- CHSY 44 Haudan CH 7 rajapinta

CH 12 Hauta
- CHSY 11 Haudan CH 12 täyttö
- CHSY 12 Haudan CH 12 rajapinta

CH 10 Hauta
- CHR 7 Haudan CH 10 arkku
- CHSY 5 Haudan CH 10 täyttö
- CHSY 6 Haudan CH 10 rajapinta

CH 9 Hauta
- CHR 1 Haudan CH 9 arkku
- CHSY 7 Haudan CH 9 täyttö
- CHSY 8 Haudan CH 9 rajapinta

CH 11 Hauta
- CHSY 16 Haudan CH 11 täyttö
- CHSY 17 Haudan CH 11 rajapinta

CH 20 Hauta
- CHSY 33 Haudan CH 20 täyttö
- CHSY 34 Haudan CH 20 rajapinta

II
Iin Hamina

T. Kallio-Seppä 2009

Kaivausalue C

Taso 4, Koeoja C, Pohjois-laajennus 1-2 ja Etelälaajennus

1:40

Mittausdokumentointi
Terhi Tanska,
Titta Kallio-Seppä
9.-10.6.2009

Puhtaaksi piirto: Terhi Tanska

MUSEOVIRASTO, RAKENNUSHISTORIAN OSASTON ARKISTO, HELSINKI

Sturenkatu 4
PL 169
00511 Hki
p. 09-40501

Kartta 22

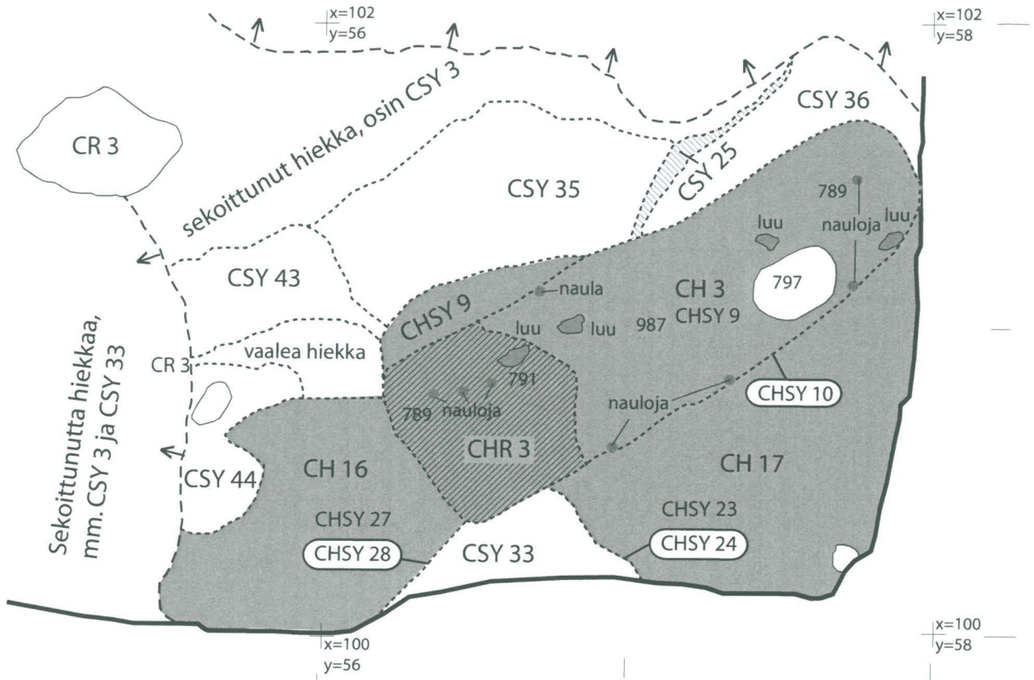

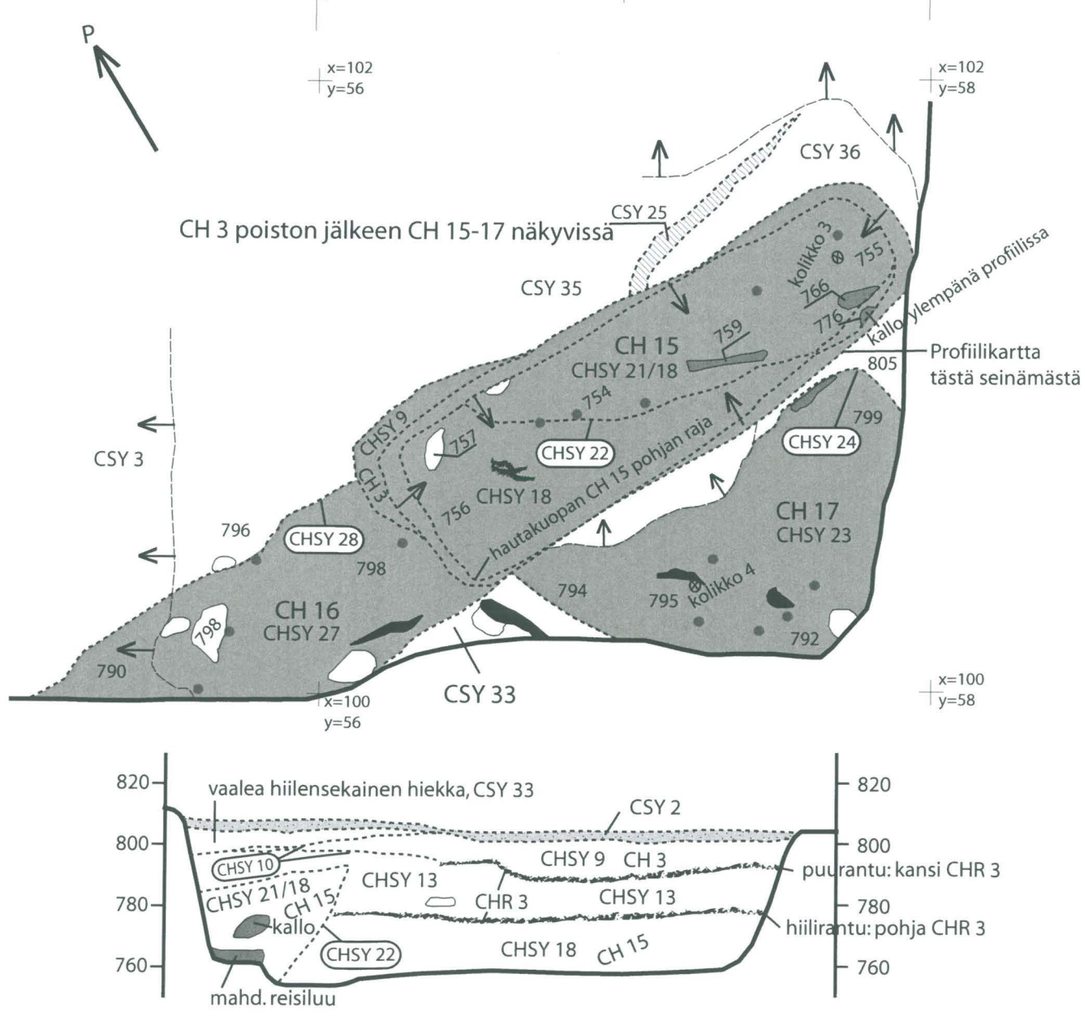

Keinotekoinen raja

Yksiköiden raja

Korkeusero

Kivi

Luu

Puu-/hiili-/luurantu

Hiiltä

Naula

Tummaa maata hautausten yhteydessä

Kolikko

Hauta jossa oli kolikko ja jäänteitä arkkurakenteesta

Stratigrafiset yksiköt:

CSY 2 Likamaa
CSY 3 Puhdas pohjahiekka
CSY 25 Multa-, puu- ja hiilikerros
CSY 33 Hiilinen hiekka (hautamaata)
CSY 35 Karkea vaalea hiekka, puhdasta pohjahiekkaa
CSY 36 Vaalea hiekka
CSY 43 Likamaa
CSY 44 Hiilinen likamaa

Rakenteet ja rajapinnat:

CR 3 Kivirakenne

Haudat, hautarakenteet, hautojen täyttö ja rajapinnat:

CH 3 Hauta
- CHR 3 Haudan CH 3 arkku
- CHSY 9 Haudan CH 9 täyttö
- CHSY 13 Haudan CH 3 täyttö, arkun sisällä
- CHSY 10 Haudan CH 3 rajapinta

CH 15 Hauta
- CHR Haudan CH 15 arkku
- CHSY 21 Haudan CH 15 täyttö
- CHSY 22 Haudan CH 15 rajapinta

CH 16 Hauta
- CHR Haudan CH 16 arkku
- CHSY 27 Haudan CH 16 täyttö
- CHSY 28 Haudan CH 16 rajapinta

CH 17 Hauta
- CHR Haudan CH 17 arkku
- CHSY 23 Haudan CH 17 täyttö
- CHSY 24 Haudan CH 17 rajapinta

0 1 m

II
Iin Hamina

T. Kallio-Seppä 2009

Mittausdokumentointi
Terhi Tanska,
Eeva Miettinen
10.-12.6.2009

Puhtaaksi piirto: Terhi Tanska

Kaivausalue C

Etelälaajennus, tasot 5 ja 6
Hauta CH 3 ja CH 3:n poiston jälkeen CH 15-17

1:20

MUSEOVIRASTO, RAKENNUSHISTORIAN OSASTON ARKISTO, HELSINKI

Sturenkatu 4
PL 169
00511 Hki
p. 09-40501

Kartta 23

Haudat, hautarakenteet, hautojen täyttö ja rajapinnat:

CH 11 Hauta
- CHSY 16 Haudan CH 11 täyttö
- CHSY 17 Haudan CH 11 rajapinta

CH 13 Hauta
- CHSY 1b Haudan CH täyttö
- CHSY 2b Haudan CH rajapinta

CH 14 Hauta
- CHR 31 Haudan CH 14 arkku
- CHSY 25 Haudan CH 14 täyttö
- CHSY 26 Haudan CH 14 rajapinta

CH 22 Hauta
- CHR 11 Haudan CH 22 arkku
- CHSY 37 Haudan CH 22 täyttö
- CHSY 38 Haudan CH 22 rajapinta

CH 24/63 Hauta
- CHSY 41/ 120 Haudan CH 24/63 täyttö
- CHSY 42/ 121 Haudan CH 24/63 rajapinta

CH 29 Hauta
- CHR Haudan CH 29 arkku
- CHSY 51 Haudan CH 29 täyttö
- CHSY 52 Haudan CH 29 rajapinta

CH 46 Hauta
- CHSY 86 Haudan CH 46 täyttö
- CHSY 87 Haudan CH 46 rajapinta

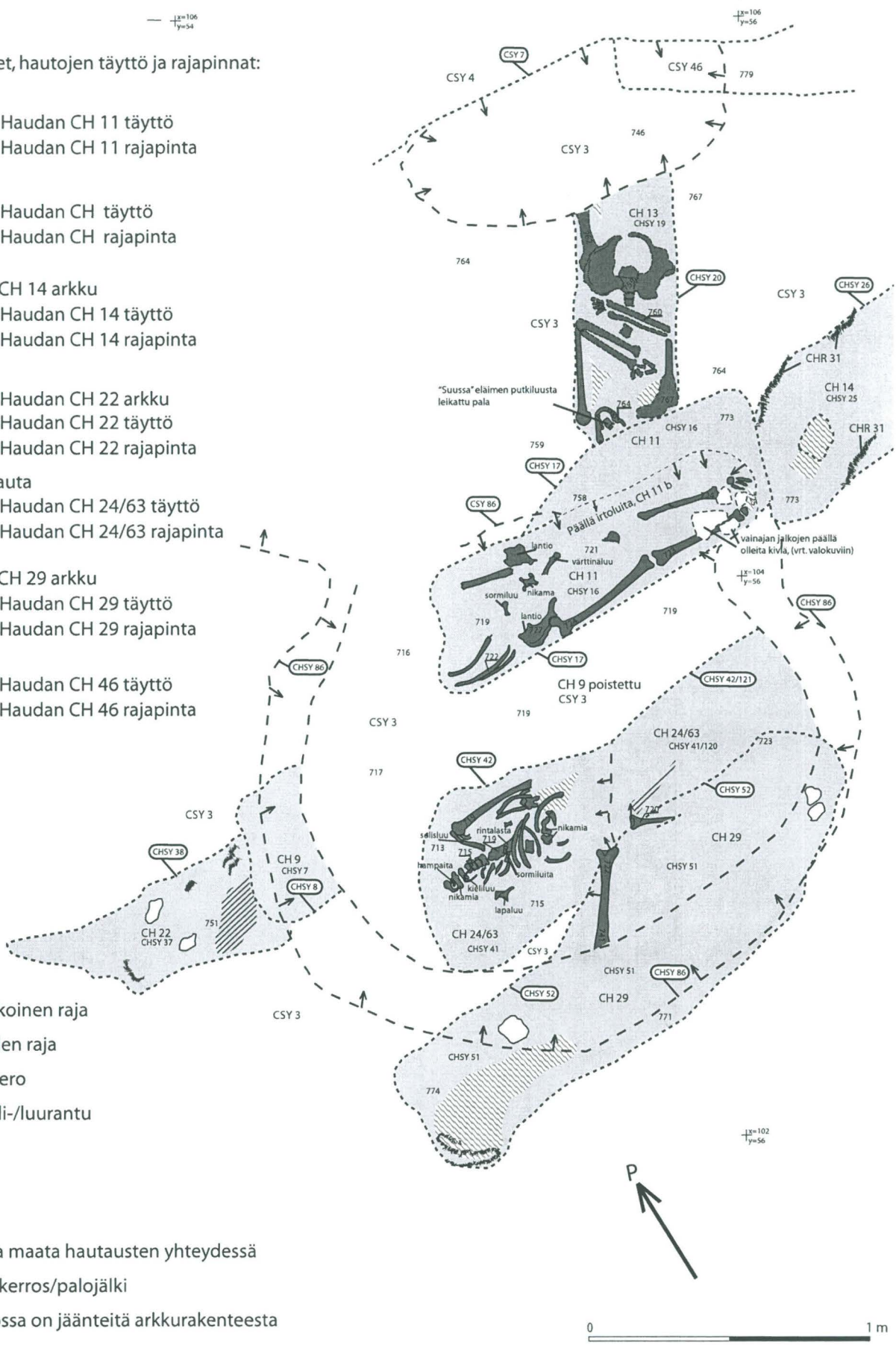

Keinotekoinen raja

Yksiköiden raja

Korkeusero

Puu-/hiili-/luurantu

Kivi

Luu

Naula

Tummaa maata hautausten yhteydessä

Palanut kerros/palojälki

Hauta jossa on jäänteitä arkkurakenteesta

Stratigrafiset yksiköt:
- CSY 3 Puhdas pohjahiekka
- CSY 4 Vesijohto-/viemärikaivannon täyttö
- CSY 46 Likamaa

Rakenteet ja rajapinnat:
- CR 1/CSY 22 Luukuoppa ja sen täyttömaa
- CSY 7 Rajapinta CSY 4 viemärikaivannolle
- CSY 86 Rajapinta CR 1 kaivannolle

II Iin Hamina T. Kallio-Seppä 2009	Kaivausalue C Kivausalueen keskiosa taso 5 Haudat CH 9, 11, 13, 14, 22, 24/63, 29, 46 1:20
Mittausdokumentointi Terhi Tanska 11.6. ja 15.6.2009	MUSEOVIRASTO, RAKENNUSHISTORIAN OSASTON ARKISTO, HELSINKI
Puhtaaksi piirto: Terhi Tanska	Sturenkatu 4 PL 169 00511 Hki p. 09-40501 Kartta 24

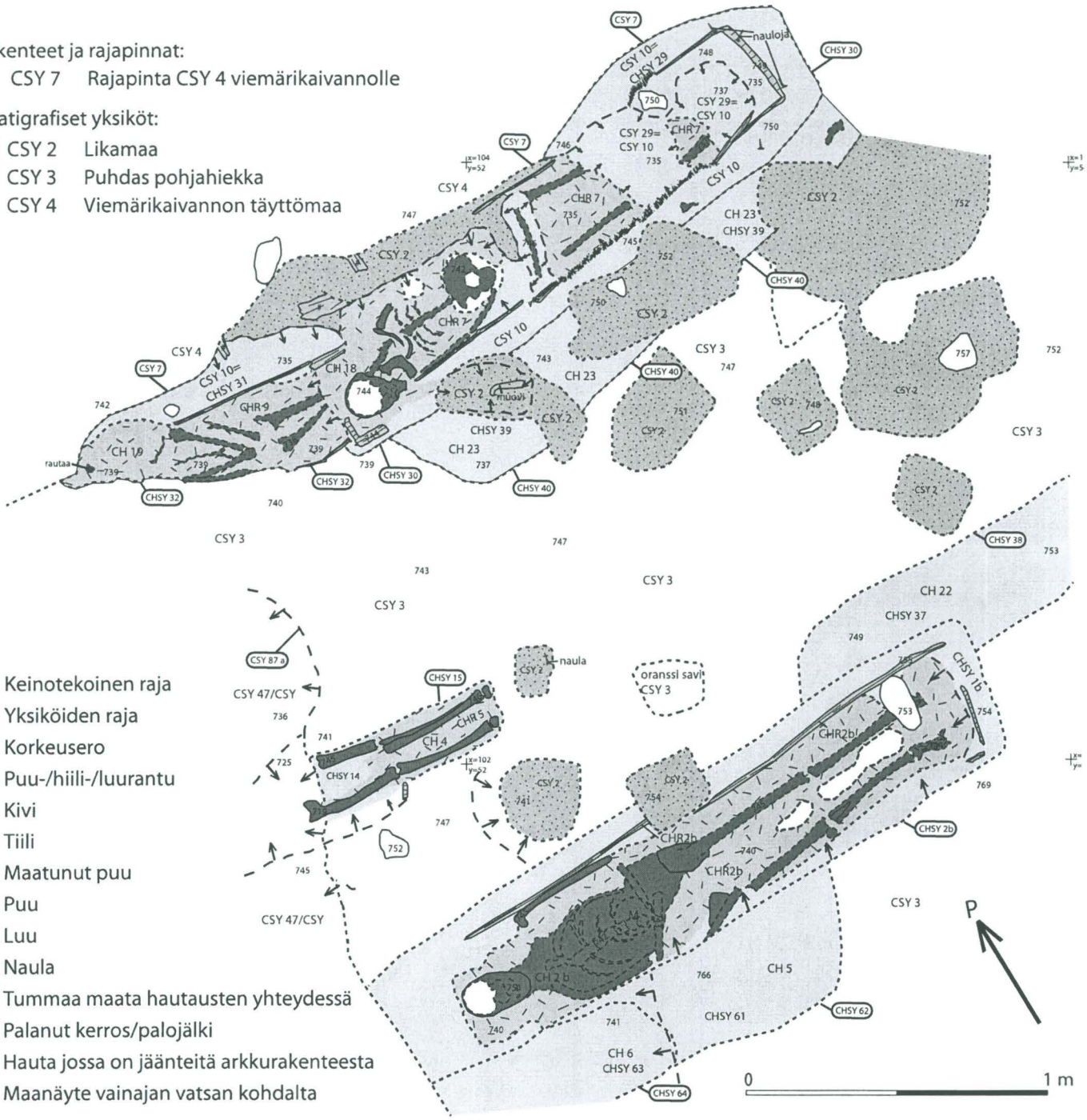

Haudat, hautarakenteet, hautojen täyttö ja rajapinnat:

CH 2b Hauta
- CHR 2b Haudan CH 2b arkku
- CHSY 1b Haudan CH 2b täyttö
- CHSY 2b Haudan CH 2b rajapinta

CH 4 Hauta
- CHR 5 Haudan CH 4 arkku
- CHSY 14 Haudan CH 4 täyttö
- CHSY 15 Haudan CH 4 rajapinta

CH 5 Hauta
- CHSY 61 Haudan CH 5 täyttö
- CHSY 62 Haudan CH 5 rajapinta

CH 6 Hauta
- CHSY 63 Haudan CH 6 täyttö
- CHSY 64 Haudan CH 6 rajapinta

CH 18 Hauta
- CHR 7 Haudan CH 18 arkku
- CHSY 29(=CSY 10) Haudan CH 18 täyttö
- CHSY 30 Haudan CH 18 rajapinta

CH 19 Hauta
- CHR 9 Haudan CH 19 arkku
- CHSY 31(=CSY 10) Haudan CH 19 täyttö
- CHSY 32 Haudan CH 19 rajapinta

CH 22 Hauta
- CHSY 37 Haudan CH 22 täyttö
- CHSY 38 Haudan CH 22 rajapinta

CH 23 Hauta
- CHSY 39 Haudan CH 23 täyttö
- CHSY 40 Haudan CH 23 rajapinta

II Iin Hamina T. Kallio-Seppä 2009	Kaivausalue C Taso 5, Kaivausalueen keskiosa Haudat CH 2b, 4, 18, 19, 22, 23 1:20
Mittausdokumentointi Terhi Tanska 12. ja 15.6.2009	MUSEOVIRASTO, RAKENNUSHISTORIAN OSASTON ARKISTO, HELSINKI
Puhtaaksi piirto: Terhi Tanska	Sturenkatu 4 PL 169 00511 Hki p. 09-40501 Kartta 25

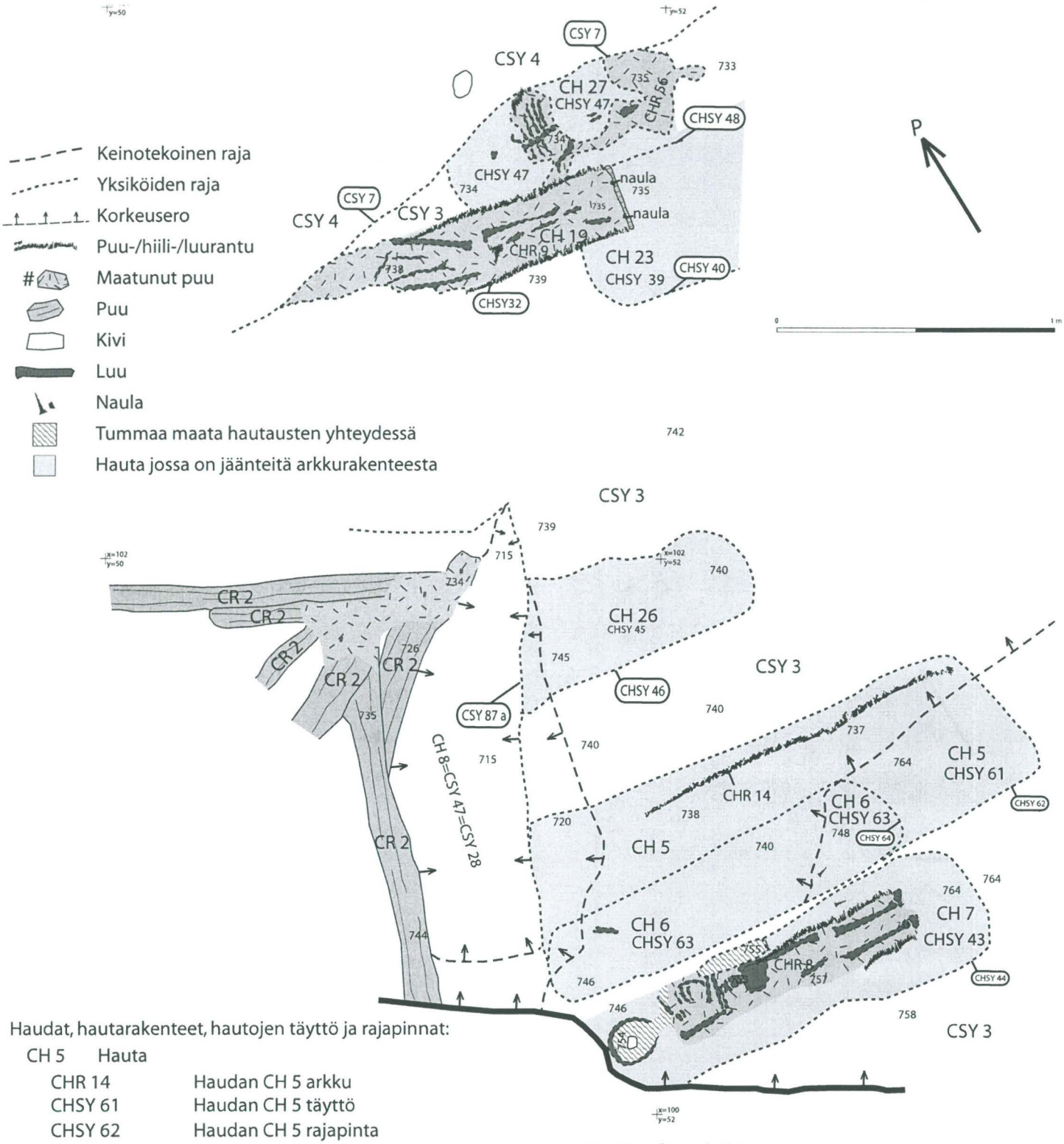

Haudat, hautarakenteet, hautojen täyttö ja rajapinnat:

CH 5 Hauta
- CHR 14 Haudan CH 5 arkku
- CHSY 61 Haudan CH 5 täyttö
- CHSY 62 Haudan CH 5 rajapinta

CH 6 Hauta
- CHSY 63 Haudan CH 6 täyttö
- CHSY 64 Haudan CH 6 rajapinta

CH 7 Hauta
- CHR 8 Haudan CH 7 arkku
- CHSY 43 Haudan CH 7 täyttö
- CHSY 44 Haudan CH 7 rajapinta

CH 19 Hauta
- CHR 9 Haudan CH 19 arkku
- CHSY 31 Haudan CH 19 täyttö
- CHSY 32 Haudan CH 19 rajapinta

CH 23 Hauta
- CHR 10 Haudan CH 23 arkku
- CHSY 39 Haudan CH 23 täyttö
- CHSY 40 Haudan CH 23 rajapinta

CH 27 Hauta
- CHR 56 Haudan CH 27 arkku
- CHSY 47 Haudan CH 27 täyttö
- CHSY 48 Haudan CH 27 rajapinta

Stratigrafiset yksiköt:
- CSY 3 Puhdas pohjahiekka
- CSY 4 Viemärikaivannon täyttö
- CSY 28=47 Hiekka-/savikerros

Rakenteet ja rajapinnat:
- CSY 7 Rajapinta CSY 4 viemärikaivannolle
- CR 2 Puurakenne
- CSY 87 a Rajapinta CR 2 rkenteelle

II Iin Hamina T. Kallio-Seppä 2009	Kaivausalue C Kaivausalueen keskiosa, taso 6 Haudat CH 5, 6, 7, 19, 23, 26 ja 27 1:20
Mittausdokumentointi Terhi Tanska 15. ja 16.6.2009	MUSEOVIRASTO, RAKENNUSHISTORIAN OSASTON ARKISTO, HELSINKI
Puhtaaksi piirto: Terhi Tanska	Sturenkatu 4 PL 169 00511 Hki p. 09-40501 Kartta 26

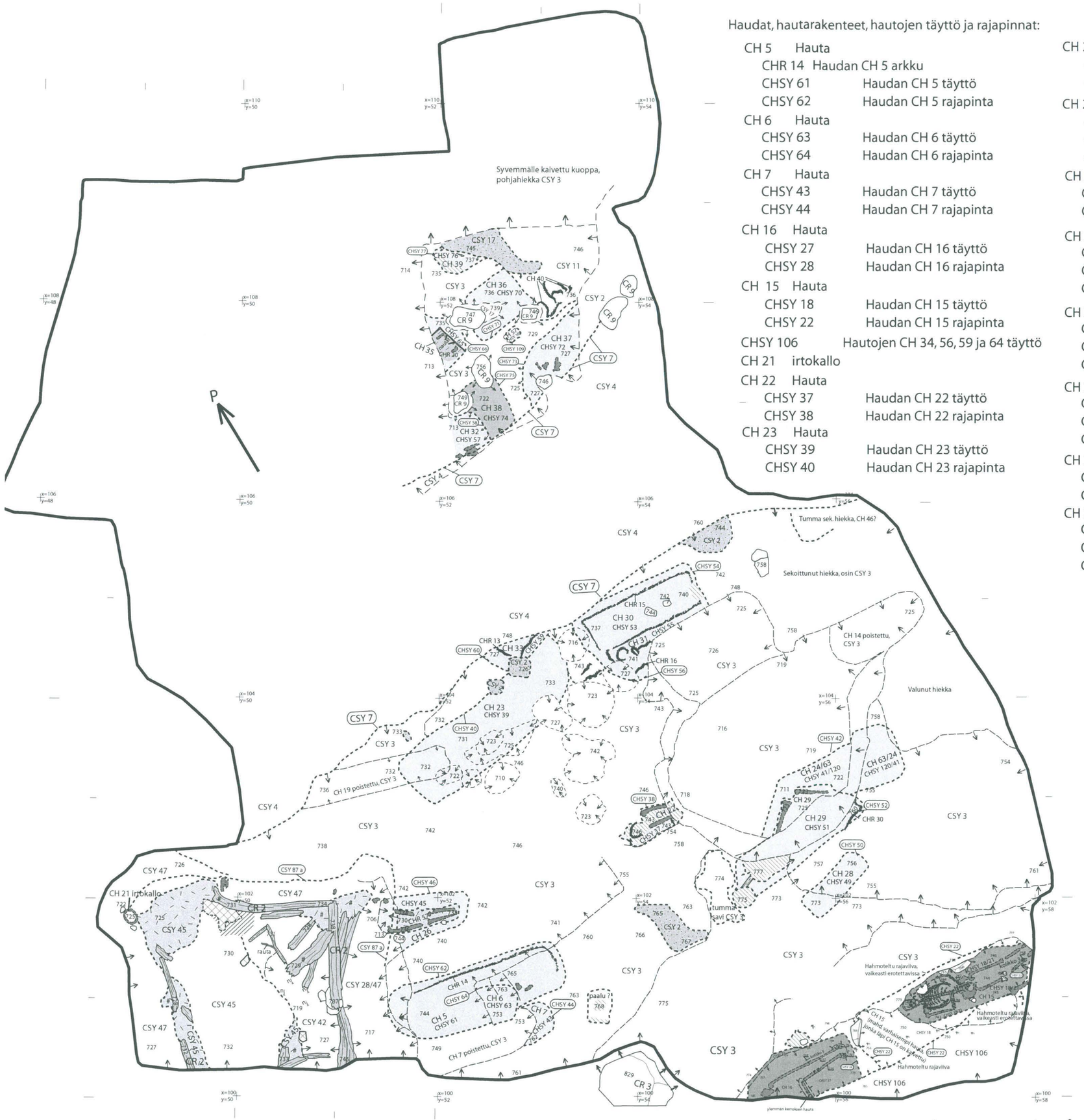

Haudat, hautarakenteet, hautojen täyttö ja rajapinnat:

- CH 5 Hauta
  - CHR 14 Haudan CH 5 arkku
  - CHSY 61 Haudan CH 5 täyttö
  - CHSY 62 Haudan CH 5 rajapinta
- CH 6 Hauta
  - CHSY 63 Haudan CH 6 täyttö
  - CHSY 64 Haudan CH 6 rajapinta
- CH 7 Hauta
  - CHSY 43 Haudan CH 7 täyttö
  - CHSY 44 Haudan CH 7 rajapinta
- CH 16 Hauta
  - CHSY 27 Haudan CH 16 täyttö
  - CHSY 28 Haudan CH 16 rajapinta
- CH 15 Hauta
  - CHSY 18 Haudan CH 15 täyttö
  - CHSY 22 Haudan CH 15 rajapinta
- CHSY 106 Hautojen CH 34, 56, 59 ja 64 täyttö
- CH 21 irtokallo
- CH 22 Hauta
  - CHSY 37 Haudan CH 22 täyttö
  - CHSY 38 Haudan CH 22 rajapinta
- CH 23 Hauta
  - CHSY 39 Haudan CH 23 täyttö
  - CHSY 40 Haudan CH 23 rajapinta
- CH 24/63 Hauta
  - CHSY 41/120 Haudan CH 24/63 täyttö
  - CHSY 42/121 Haudan CH 24/63 rajapinta
- CH 26 Hauta
  - CHR 57 Haudan CH 26 arkku
  - CHSY 45 Haudan CH 26 täyttö
  - CHSY 46 Haudan CH 26 rajapinta
- CH 28 Hauta
  - CHSY 49 Haudan CH 28 täyttö
  - CHSY 50 Haudan CH 28 rajapinta
- CH 29 Hauta
  - CHR 30 Haudan CH 29 arkku
  - CHSY 51 Haudan CH 29 täyttö
  - CHSY 52 Haudan CH 29 rajapinta
- CH 30 Hauta
  - CHR 15 Haudan CH 30 arkku
  - CHSY 53 Haudan CH 30 täyttö
  - CHSY 54 Haudan CH 30 rajapinta
- CH 31 Hauta
  - CHR 16 Haudan CH 31 arkku
  - CHSY 55 Haudan CH 31 täyttö
  - CHSY 56 Haudan CH 31 rajapinta
- CH 32 Hauta
  - CHSY 57 Haudan CH 32 täyttö
  - CHSY 58 Haudan CH 32 rajapinta
- CH 33 Hauta
  - CHR 13 Haudan CH 33 arkku
  - CHSY 59 Haudan CH 33 täyttö
  - CHSY 60 Haudan CH 33 rajapinta
- CH 35 Hauta
  - CHR 20 Haudan CH 35 arkku
  - CHSY 65 Haudan CH 35 täyttö
  - CHSY 66 Haudan CH 35 rajapinta
- CH 36 Hauta
  - CHSY 70 Haudan CH 36 täyttö
  - CHSY 71 Haudan CH 36 rajapinta
- CH 37 Hauta
  - CHSY 72 Haudan CH 37 täyttö
  - CHSY 73 Haudan CH 37 rajapinta
- CH 38 Hauta
  - CHSY 74 Haudan CH 38 täyttö
  - CHSY 75 Haudan CH 38 rajapinta
- CH 39 Hauta
  - CHSY 76 Haudan CH 39 täyttö
  - CHSY 77 Haudan CH 39 rajapinta
- CH 57 Hauta
  - CHSY 108 Haudan CH 57 täyttö
  - CHSY 109 Haudan CH 57 rajapinta

Rakenteet ja rajapinnat:

- CR 1 Luukuoppa
- CR 2 Puurakenne
- CR 3 Kivirakenne
- CSY 7 Viemärikaivannon (CSY 4) rajapinta
- CSY 86 CR 1:n rajapinta
- CSY 87a CR 2:n rajapinta

Stratigrafiset yksiköt:

- CSY 2 Likamaa
- CSY 3 Puhdas pohjahiekka
- CSY 4 Vesijohto/viemärikaivannon täyttö
- CSY 11 Punertava hiekka
- CSY 17=CSY 40 Hiekkamaa
- CSY 28/47 Hiekka-/savikerros
- CSY 42 Juurakko
- CSY 45 Sekoittunut hiekka

- Keinotekoinen raja
- Yksiköiden raja
- Korkeusero
- # Maatunut puu
- Puu
- Kivi
- Tiili
- Luu
- Puu-/hiili-/luurantu
- n Naula
- Kolikko
- Palanut kerros/palojälki
- Tummaa maata hautausten yhteydessä
- Hauta jossa ei jälkiä arkkurakenteesta
- Hauta jossa on jäänteitä arkkurakenteesta
- Hauta jossa oli kolikko ja jäänteitä arkkurakenteesta

0 1 m

II Iin Hamina T. Kallio-Seppä 2009	Kaivausalue C Kaivausalueen eteläosa ja pohjoislaajennus 1 Taso 7 1:40
Mittausdokumentointi Terhi Tanska ja Eeva Miettinen 16., 18., 22. ja 24.6.6.2009	MUSEOVIRASTO, RAKENNUSHISTORIAN OSASTON ARKISTO, HELSINKI
Puhtaaksi piirto: Terhi Tanska	Sturenkatu 4 PL 169 00511 Hki p. 09-40501 Kartta 27

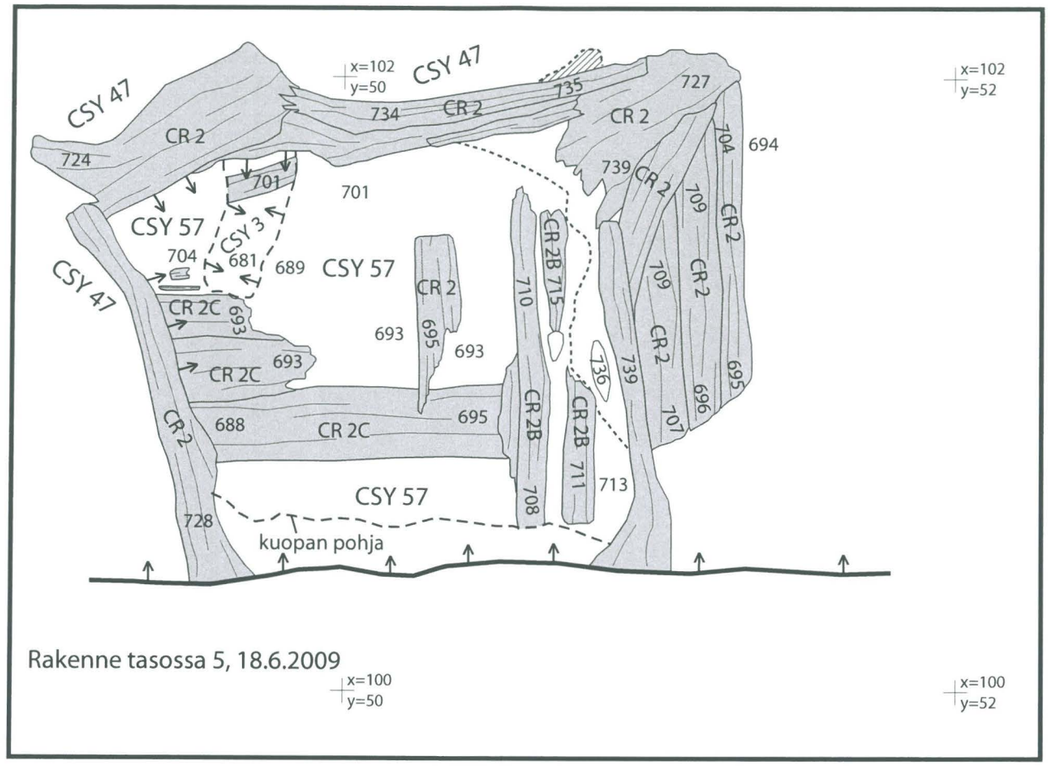

Rakenne tasossa 5, 18.6.2009

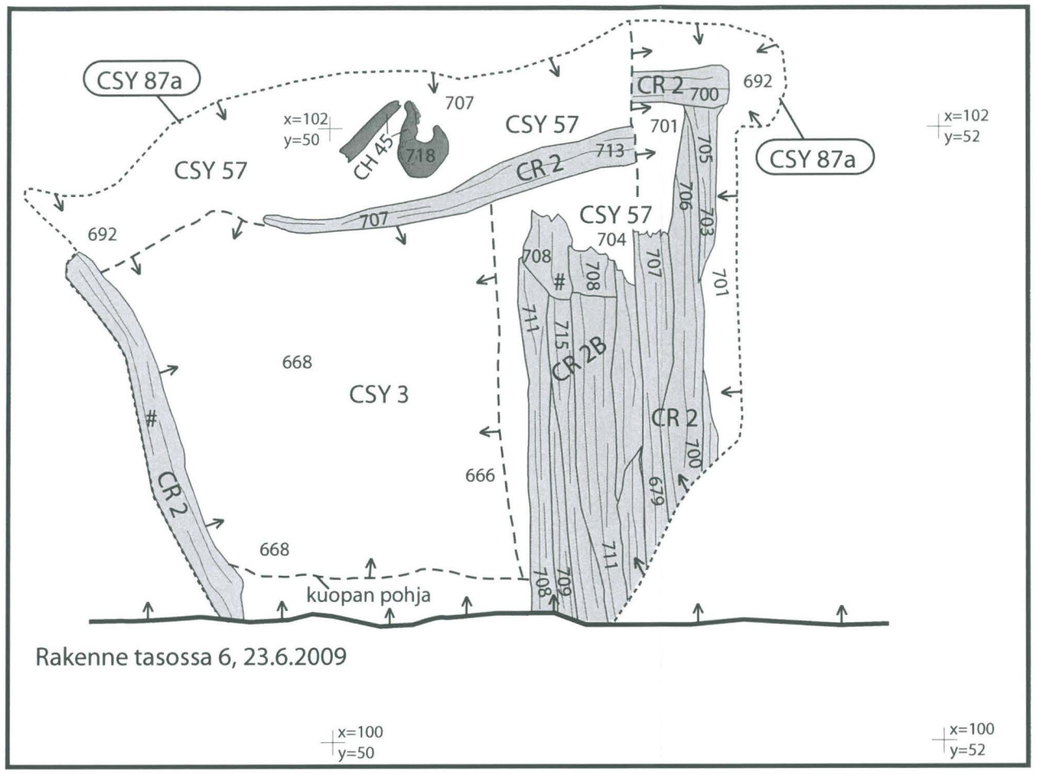

Rakenne tasossa 6, 23.6.2009

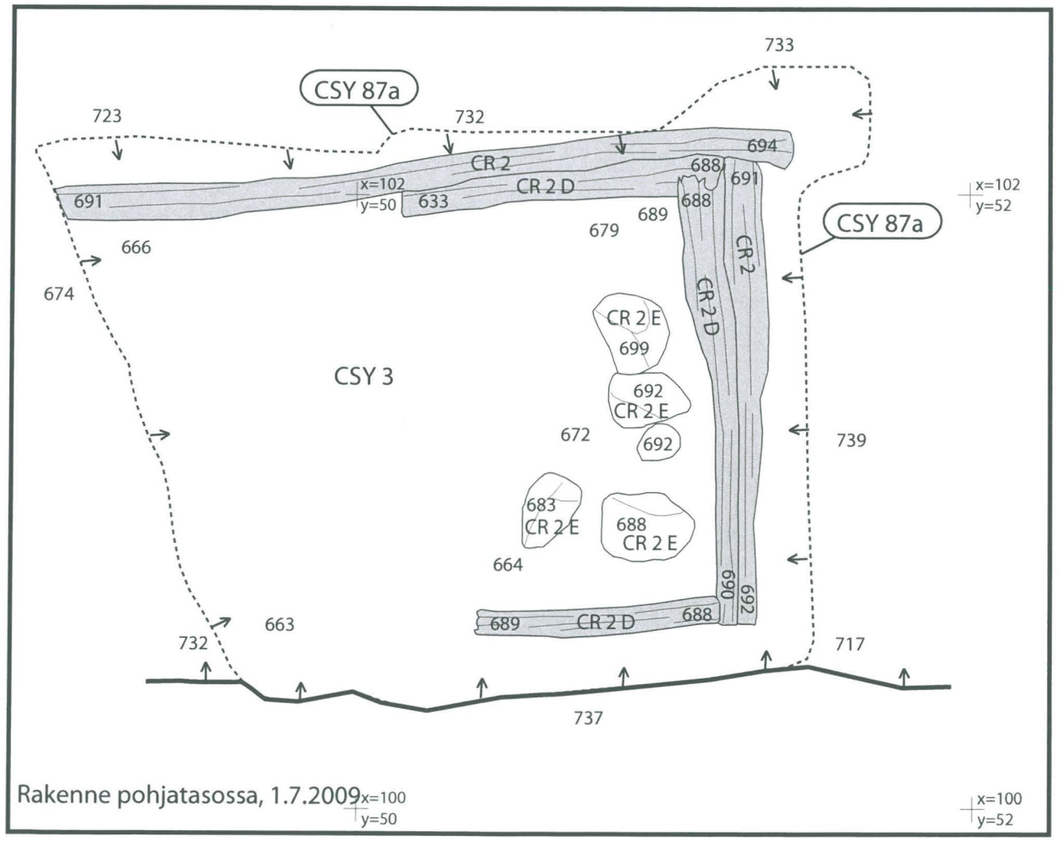

Rakenne pohjatasossa, 1.7.2009

Keinotekoinen raja
Yksiköiden raja
Korkeusero
Maatunut puu (puun paksuus/syyt/tms. epäselviä)
Puu
Kivi
Luu
Palanut kerros/palojälki

Rakenteet ja rajapinnat:
- CR 2 Puurakenne
  - CR B Puurakenteen hirsiä
  - CR C Puurakenteen lautoja
  - CR D Puurakenteen hirsiä
  - CR E Kivitaso CR 2 puurakenteen alla
- CSY 87a Rakenteen CR 2 kuopan rajapinta

Stratigrafiset yksiköt:
- CSY 3 Puhdas pohjahiekka
- CSY 47 =CSY 28 Hiekka-/savikerros
- CSY 57 Punertava hiekka

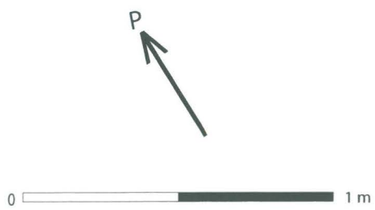

II Iin Hamina T. Kallio-Seppä 2009	Kaivausalue C CR 2 tasot 5-7 1:20
Mittausdokumentointi Hanna-Kaisa Korpi 18.6., 23.6. ja 1.7.2009 Puhtaaksi piirto: Terhi Tanska	MUSEOVIRASTO, RAKENNUSHISTORIAN OSASTON ARKISTO, HELSINKI Sturenkatu 4 PL 169 00511 Hki p. 09-40501 Kartta 28

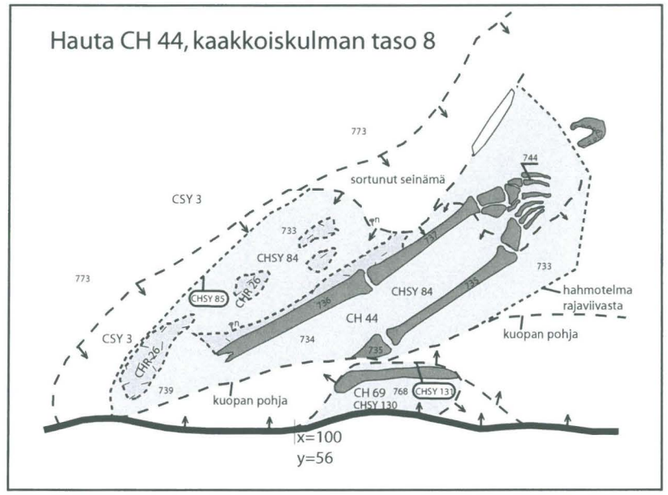

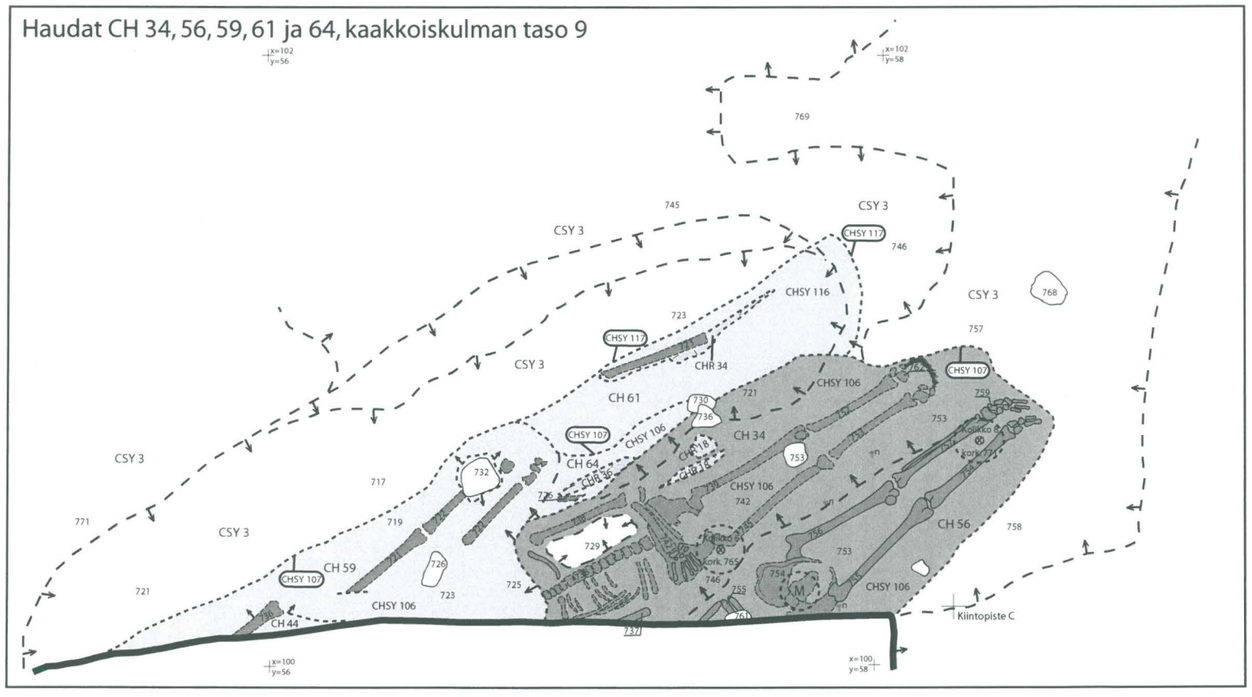

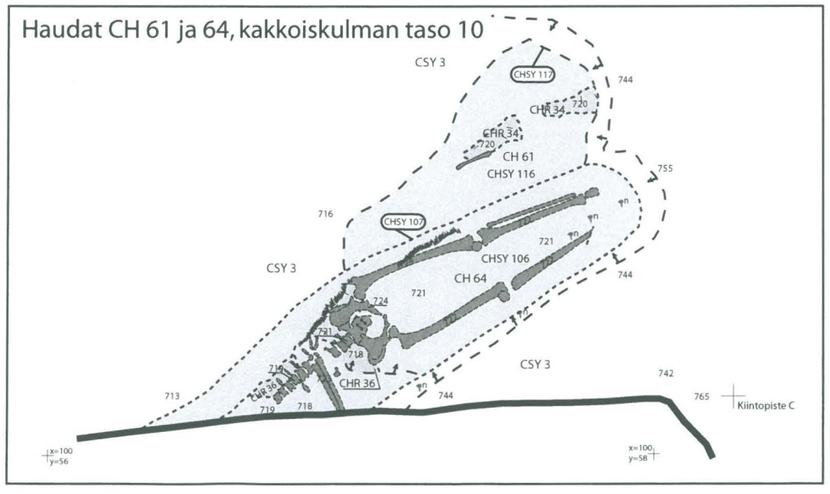

Keinotekoinen raja
Yksiköiden raja
Korkeusero
Kivi
Luu
n Naula
Maatunut puu (puun paksuus/syyt/tms. epäselviä)
Puu-/hiili-/luurantu
Hauta jossa on jäänteitä arkkurakenteesta
Hauta jossa oli kolikko ja jäänteitä arkkurakenteesta
Kolikko, suuntaa-antava löytökohta
M Maanäyte vatsan kohdalta

Stratigrafiset yksiköt ja rajapinnat:

CSY 3 Puhdas hiekka

Haudat, hautarakenteet, hautojen täyttö ja rajapinnat:

CH 34 Hauta
- CHR 18 Haudan CH 34 arkku
- CHSY 106 Haudan CH 34 täyttö
- CHSY 107 Haudan CH 34 rajapinta

CH 44 Hauta
- CHR 26 Haudan CH 44 arkku
- CHSY 84 Haudan CH 44 täyttö
- CHSY 85 Haudan CH 44 rajapinta

CH 56 Hauta
- CHSY 106 Haudan CH 56 täyttö
- CHSY 107 Haudan CH 56 rajapinta

CH 59 Hauta
- CHSY 106 Haudan CH 59 täyttö
- CHSY 107 Haudan CH 59 rajapinta

CH 61 Hauta
- CHR 34 Haudan CH 61 arkku
- CHSY 116 Haudan CH 61 täyttö
- CHSY 117 Haudan CH 61 rajapinta

CH 64 Hauta
- CHR 36 Haudan CH 64 arkku
- CHSY 106 Haudan CH 64 täyttö
- CHSY 107 Haudan CH 64 rajapinta

P

0 1 m

II
Iin Hamina

T. Kallio-Seppä 2009

Kaivausalue C
Kaivausalueen eteläosa,
tasot 8-10, kaakkoisnurkka,
Hauta CH 34, 44, 56, 59, 61 ja 64
1:20

Mittausdokumentointi
Eeva Miettinen ja
Terhi Tanska
24., 26. ja 30.6.2009

Puhtaaksi piirto: Terhi Tanska

MUSEOVIRASTO, RAKENNUSHISTORIAN OSASTON ARKISTO, HELSINKI

Sturenkatu 4
PL 169
00511 Hki
p. 09-40501

Kartta 29

Stratigrafiset yksiköt ja rajapinnat:

- CSY 2 Likamaa
- CSY 3 Puhdas pohjahiekka
- CSY 4 Vesijohto/viemärikaivannon täyttö
- CSY 7 Rajapinta yksikölle CSY 4
- CSY 28=CSY 47 Hiekka-/savikerros
- CSY 86 Rajapinta rakenteelle CR 1
- CSY 87 a Yksikön CSY 28=47 rajapinta

Haudat, hautarakenteet, hautojen täyttö ja rajapinnat:

- CH 5 Hauta
  - CHR 14 Haudan CH 5 arkku
  - CHSY 61 Haudan CH 5 täyttö
  - CHSY 62 Haudan CH 5 rajapinta
- CH 23 Hauta
  - CHR 10 Haudan CH 23 arkku
  - CHSY 39 Haudan CH 23 täyttö
  - CHSY 40 Haudan CH 23 rajapinta
- CH 24/63 Hauta
  - CHSY 41/120 Haudan CH 24/63 täyttö
  - CHSY 42/121 Haudan CH 24/63 rajapinta
- CH 26 Hauta
  - CHSY 45 Haudan CH 26 täyttö
  - CHSY 46 Haudan CH 26 rajapinta
- CH 28 Hauta
  - CHSY 49 Haudan CH 28 täyttö
  - CHSY 50 Haudan CH 28 rajapinta
- CH 29 Hauta
  - CHR Haudan CH 29 arkku
  - CHSY 51 Haudan CH 29 täyttö
  - CHSY 52 Haudan CH 29 rajapinta
- CH 30 Hauta
  - CHR 15 Haudan CH 30 arkku
  - CHSY 53 Haudan CH 30 täyttö
  - CHSY 54 Haudan CH 30 rajapinta
- CH 31 Hauta
  - CHR 16 Haudan CH 31 arkku
  - CHSY 55 Haudan CH 31 täyttö
  - CHSY 56 Haudan CH 31 rajapinta
- CH 33 Hauta
  - CHR 13 Haudan CH 33 arkku
  - CHSY 59 Haudan CH 33 täyttö
  - CHSY 60 Haudan CH 33 rajapinta

- Keinotekoinen raja
- Yksiköiden raja
- Korkeusero
- Puu-/hiili-/luurantu
- Kivi
- Luu
- # Maatunut puu (puun paksuus/syyt/tms. epäselviä)
- Puu
- Naula
- Tummaa maata hautausten yhteydessä
- Hauta jossa on jäänteitä arkkurakenteesta

0 1 m

II Iin Hamina T. Kallio-Seppä 2009	Kaivausalue C Kaivausalueen keskiosa, taso 8 1:20
Mittausdokumentointi Terhi Tanska 17. ja 18.6.2009	MUSEOVIRASTO, RAKENNUSHISTORIAN OSASTON ARKISTO, HELSINKI
Puhtaaksi piirto: Terhi Tanska	Sturenkatu 4 PL 169 00511 Hki p. 09-40501 Kartta 30

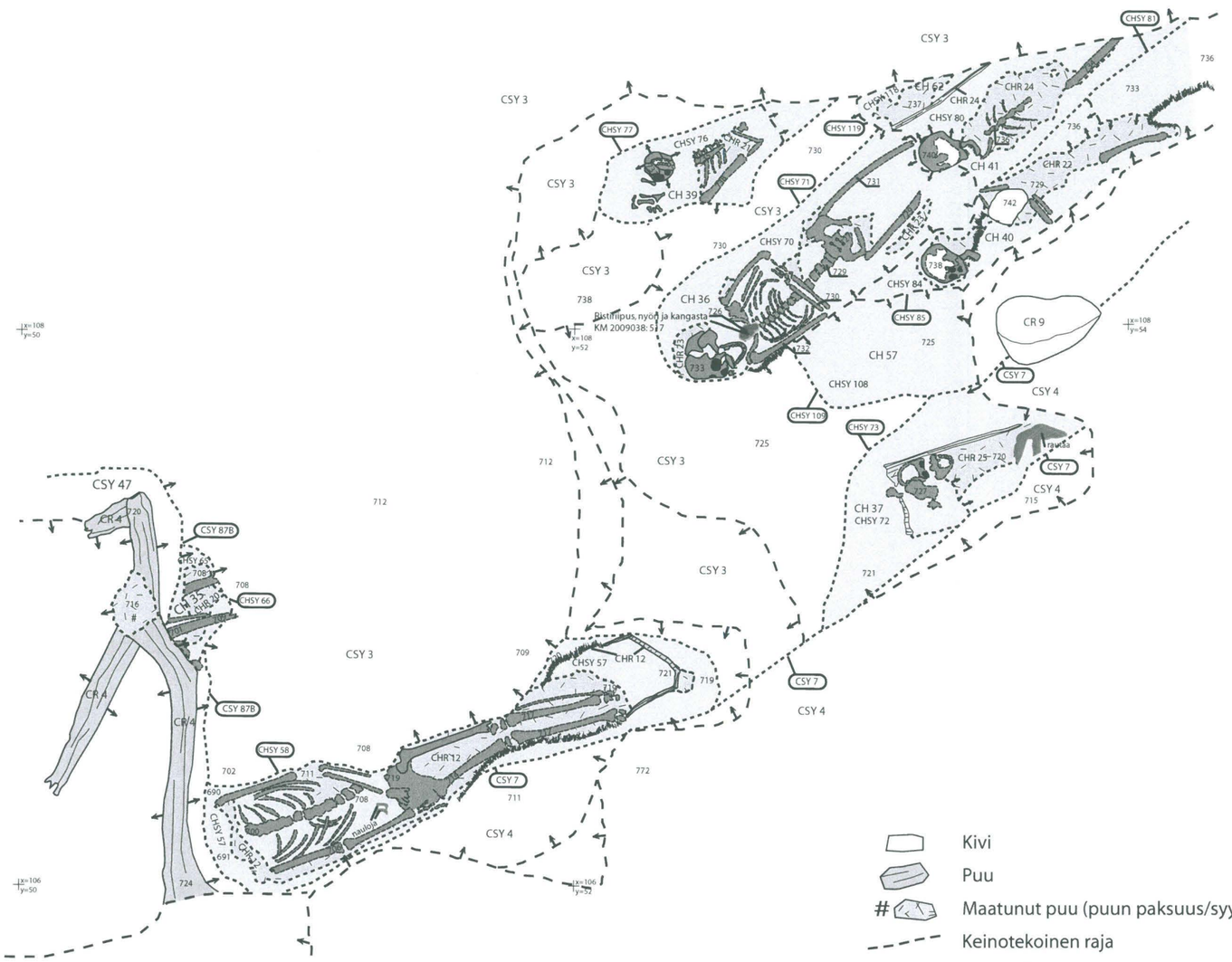

Kivi

Puu

\# Maatunut puu (puun paksuus/syyt/tms. epäselviä)

Keinotekoinen raja

Yksiköiden raja

Korkeusero

Puu-/hiili-/luurantu

Luu

Naula

Hauta jossa on jäänteitä arkkurakenteesta

Stratigrafiset yksiköt ja rajapinnat:

CSY 3 Puhdas pohjahiekka
CSY 4 Viemäri-/vesijohtokaivannon täyttö
CSY 47 Hiekka-/savikerros
CSY 7 Yksikön CSY 4 rajapinta
CSY 87 B Rakenteen CR 4 rajapinta

Haudat, hautarakenteet, hautojen täyttö ja rajapinnat:

CH 32 Hauta
CHR 12 Haudan CH 32 arkku
CHSY 57 Haudan CH 32 täyttö
CHSY 58 Haudan CH 32 rajapinta

CH 35 Hauta
CHR 20 Haudan CH 35 arkku
CHSY 65 Haudan CH 35 täyttö
CHSY 66 Haudan CH 35 rajapinta

CH 36 Hauta
CHR 23 Haudan CH 36 arkku
CHSY 70 Haudan CH 36 täyttö
CHSY 71 Haudan CH 36 rajapinta

CH 39 Hauta
CHR 21 Haudan CH 39 arkku
CHSY 76 Haudan CH 39 täyttö
CHSY 77 Haudan CH 39 rajapinta

CH 40 Hauta
CHR 22 Haudan CH 40 arkku
CHSY 84 Haudan CH 40 täyttö
CHSY 85 Haudan CH 40 rajapinta

CH 41 Hauta
CHR 24 Haudan CH 41 arkku
CHSY 80 Haudan CH 41 täyttö
CHSY 81 Haudan CH 41 rajapinta

CH 57 Hauta
CHSY 108 Haudan CH 57 täyttö
CHSY 109 Haudan CH 57 rajapinta

CH 62 Hauta
CHSY 118 Haudan CH 62 täyttö
CHSY 119 Haudan CH 62 rajapinta

P

0 1 m

II Iin Hamina T. Kallio-Seppä 2009	Kaivausalue C Pohjoislaajennus 1 ja 2 taso 5 Hauta CH 32, CH 35-41, 57 1:20
Mittausdokumentointi Terhi Tanska 17. ja 24.6.2009	MUSEOVIRASTO, RAKENNUSHISTORIAN OSASTON ARKISTO, HELSINKI
Puhtaaksi piirto: Terhi Tanska	Sturenkatu 4 PL 169 00511 Hki p. 09-40501 Kartta 31

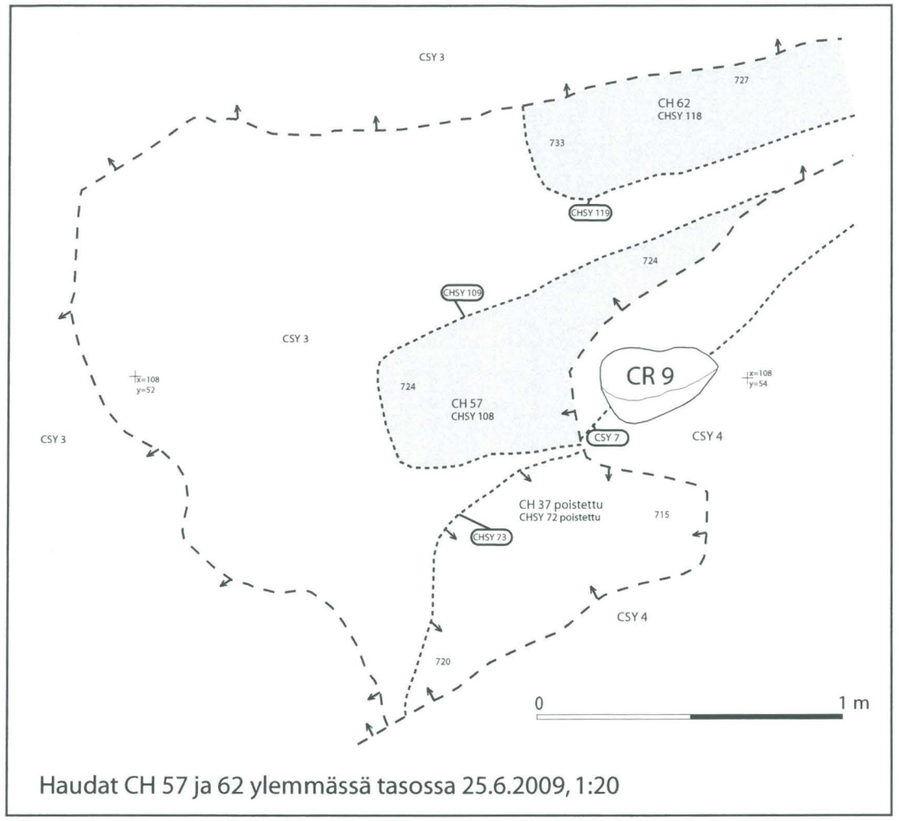

Haudat CH 57 ja 62 ylemmässä tasossa 25.6.2009, 1:20

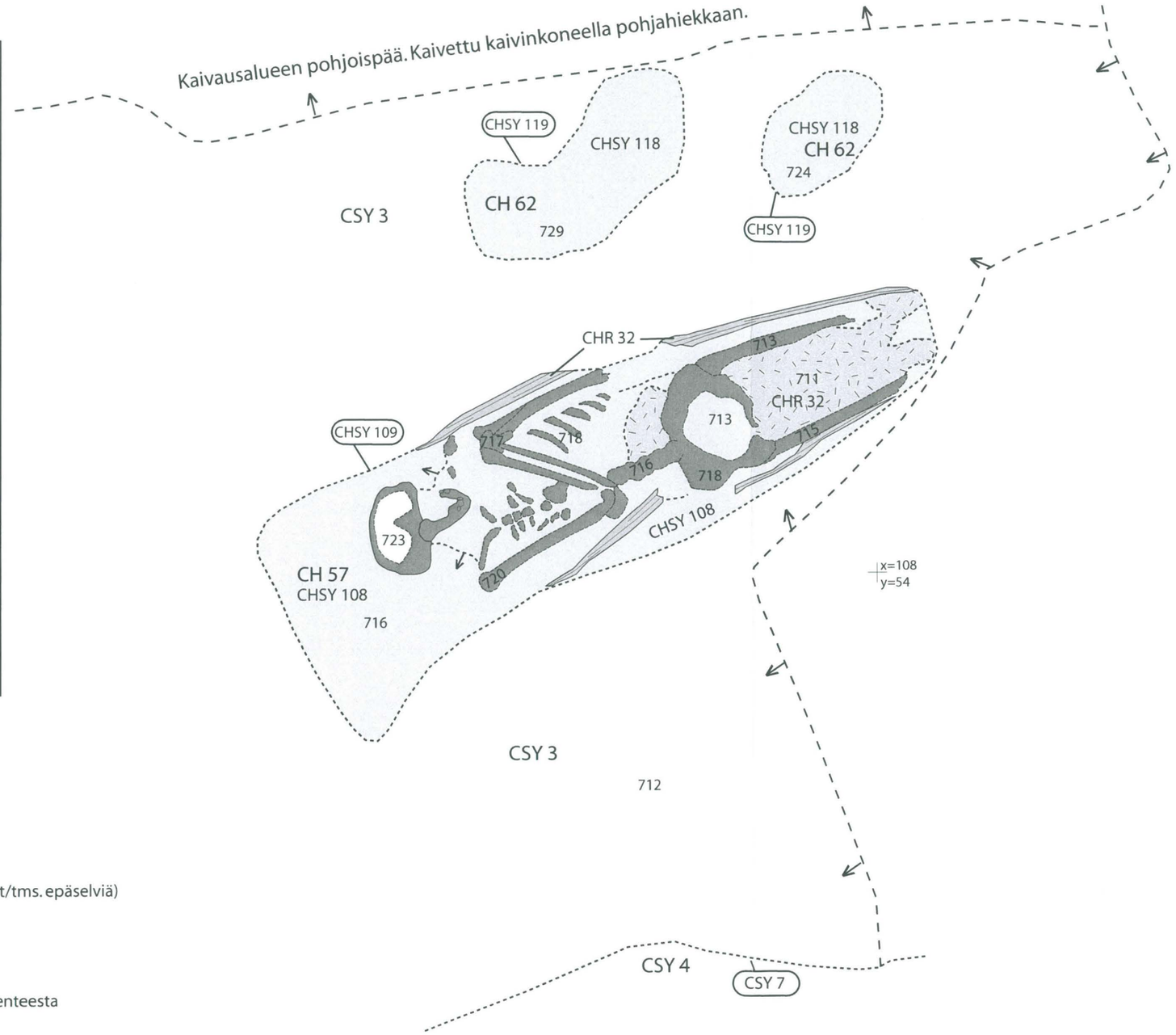

- Keinotekoinen raja
- Yksiköiden raja
- Korkeusero
- # Maatunut puu (puun paksuus/syyt/tms. epäselviä)
- Puu
- Kivi
- Luu
- Hauta jossa on jäänteitä arkkurakenteesta

Stratigrafiset yksiköt ja rajapinnat:

- CSY 3 Puhdas pohjahiekka
- CSY 4 Viemäri-/vesijohtokaivannon täyttö
- CSY 7 Yksikön CSY 4 rajapinta

Haudat, hautarakenteet, hautojen täyttö ja rajapinnat:

- CH 57 Hauta
  - CHR 32 Haudan CH 57 arkku
  - CHSY 108 Haudan CH 57 täyttö
  - CHSY 109 Haudan CH 57 rajapinta
- CH 62 Hauta
  - CHSY 118 Haudan CH 62 täyttö
  - CHSY 119 Haudan CH 62 rajapinta

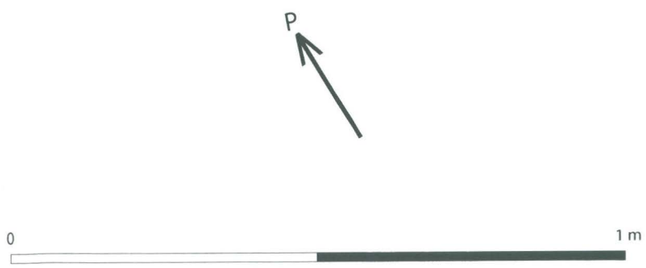

II Iin Hamina T. Kallio-Seppä 2009	Kaivausalue C Pohjoislaajennus 1 ja 2, alin taso, Haudat CH 57 ja CH 62 1:20 ja 1:10
Mittausdokumentointi Titta Kallio-Seppä 25. ja 26.6.2009	MUSEOVIRASTO, RAKENNUSHISTORIAN OSASTON ARKISTO, HELSINKI
Puhtaaksi piirto: Terhi Tanska	Sturenkatu 4 PL 169 00511 Hki p. 09-40501 Kartta 32

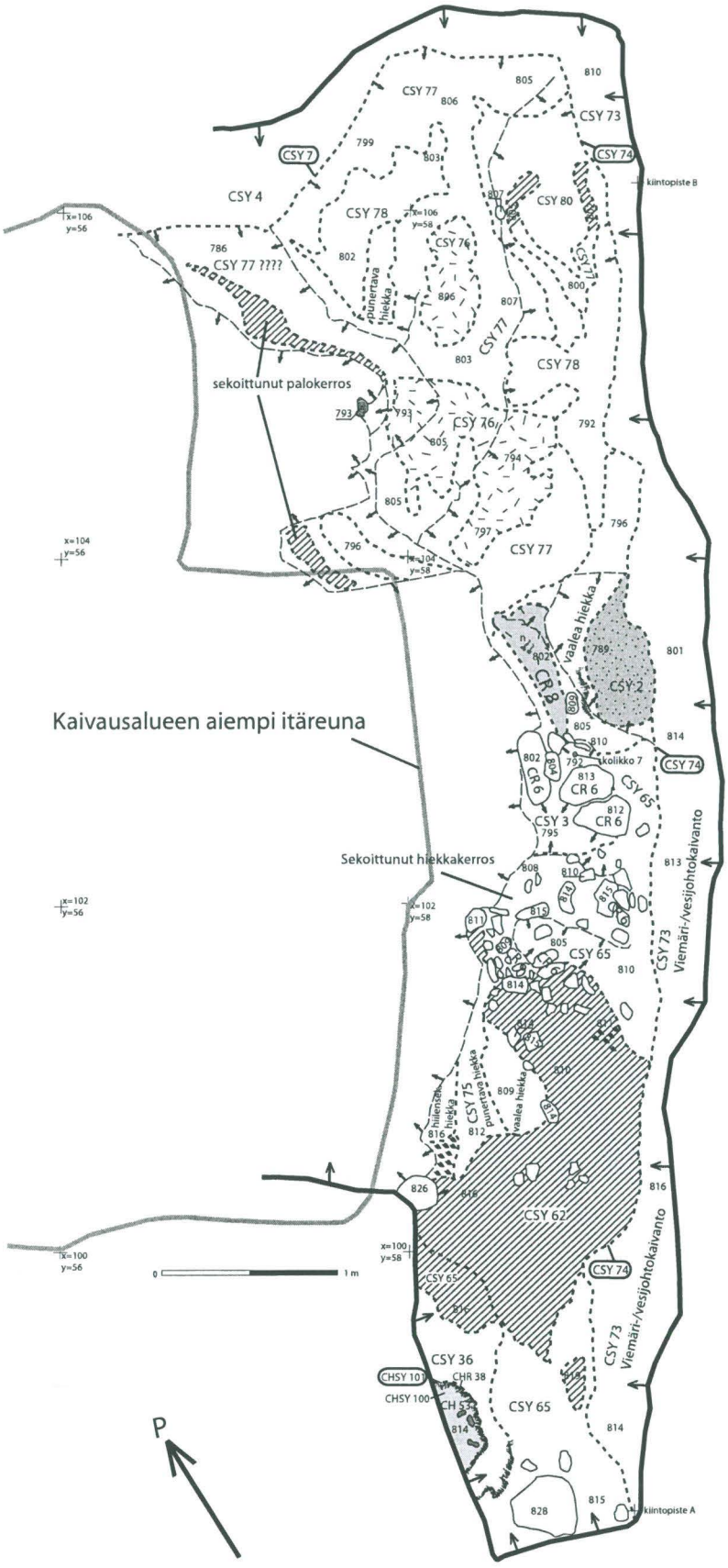

- Keinotekoinen raja
- Yksiköiden raja
- Korkeusero
- Maatunut puu (puun paksuus/syyt epäselviä)
- Puu
- Kivi
- Hiiltä
- Luu
- Puu-/hiili-/luurantu
- Naula
- Palanut kerros/palojälki
- Orgaaninen maa-aines

Rakenteet ja rajapinnat:

- CR 6 Kivirakenne
- CSY 7 Viemäri-/vesijohtokaivannon (CSY 4) rajapinta
- CSY 74 Viemäri-/vesijohtokaivannon (CSY 73) rajapinta

Stratigrafiset yksiköt:

- CSY 2 Sekoittunut tummanruskea kerros
- CSY 3 Puhdas pohjahiekka
- CSY 4 Vesijohto/viemärikaivannon täyttö
- CSY 36 Vaalea hiekka
- CSY 62 Palokerros ja palaneita kiviä
- CSY 65 Ruskea hiekka
- CSY 73 Vesijohto/viemärikaivannon täyttö
- CSY 76 Orgaaninen kerros
- CSY 77 Vaalea hiekka
- CSY 78 Sekoittunut hiekka
- CSY 79 Palokerros
- CSY 80 Vaalea hiekka, hiiltä

Haudat, hautarakenteet, hautojen täyttö ja rajapinnat:

- CH 53 Hauta
- CHR 38 Haudan CH 53 arkku
- CHSY 100 Haudan CH 53 täyttö
- CHSY 101 Haudan CH 53 rajapinta

II Iin Hamina T. Kallio-Seppä 2009	Kaivausalue C Taso 1, Itälaajennus 1:40
Mittausdokumentointi Terhi Tanska 22.6.2009	MUSEOVIRASTO, RAKENNUSHISTORIAN OSASTON ARKISTO, HELSINKI
Puhtaaksi piirto: Terhi Tanska	Sturenkatu 4 PL 169 00511 Hki p. 09-40501 Kartta 33

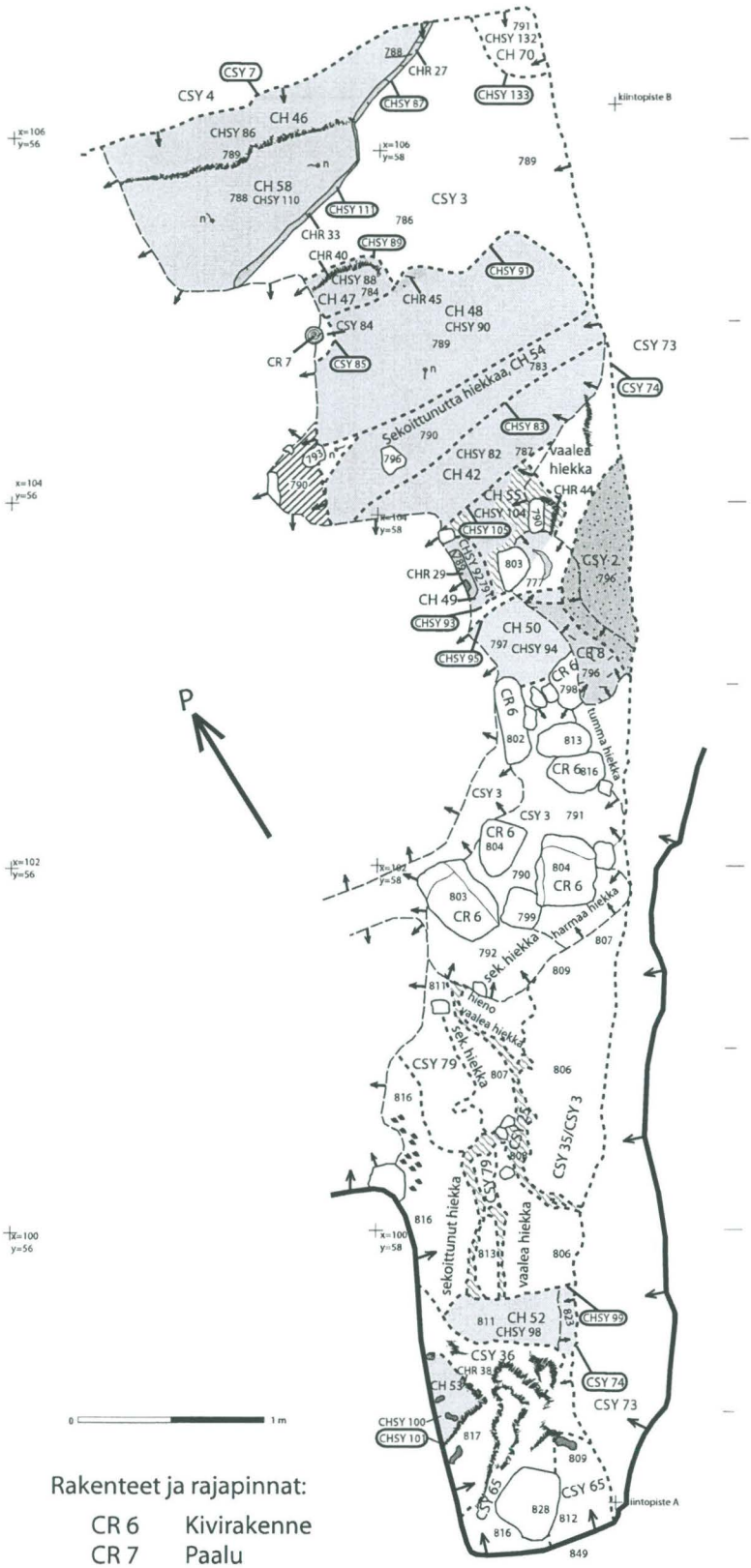

Rakenteet ja rajapinnat:

CR 6	Kivirakenne
CR 7	Paalu
CR 8	Puurakenteen jäänteet
CSY 7	Viemäri-/vesijohtokaivannon (CSY 4) rajapinta
CSY 74	Viemäri-/vesijohtokaivannon (CSY 73) rajapinta
CSY 85	CR 7 rakenteen kuopan rajapinta

Stratigrafiset yksiköt:

CSY 2	Sekoittunut tummanruskea kerros
CSY 3	Puhdas pohjahiekka
CSY 4	Vesijohto/viemärikaivannon täyttö
CSY 25	Multa-, puu- ja hiilikerros
CSY 35	Karkea vaalea hiekka, puhdasta pohjahiekkaa
CSY 36	Vaale hiekka
CSY 65	Ruskea hiekka
CSY 73	Vesijohto/viemärikaivannon täyttö
CSY 79	Palokerros
CSY 84	Rakenteen CR 7 kuopan täyttö

- Keinotekoinen raja
- Yksiköiden raja
- Korkeusero
- # Maatunut puu (puun paksuus/syyt epäselviä)
- Puu
- Kivi
- Hiiltä
- Luu
- Puu-/hiili-/luurantu
- n Naula
- Palanut kerros/palojälki
- Tummaa maata hautausten yhteydessä
- Hauta jossa on jäänteitä arkkurakenteesta

Haudat, hautarakenteet, hautojen täyttö ja rajapinnat:

CH 42	Hauta
CHSY 82	Haudan CH 42 täyttö
CHSY 83	Haudan CH 42 rajapinta
CH 46	Hauta
CHR 27	Haudan CH 46 arkku
CHSY 86	Haudan CH 46 täyttö
CHSY 87	Haudan CH 46 rajapinta
CH 47	Hauta
CHR 40	Haudan CH 47 arkku
CHSY 88	Haudan CH 47 täyttö
CHSY 89	Haudan CH 47 rajapinta
CH 48	Hauta
CHSY 82	Haudan CH 48 täyttö
CHSY 83	Haudan CH 48 rajapinta
CH 49	Hauta
CHR 29	Haudan CH 49 arkku
CHSY 92	Haudan CH 49 täyttö
CHSY 93	Haudan CH 49 rajapinta
CH 50	Hauta
CHSY 94	Haudan CH 50 täyttö
CHSY 95	Haudan CH 50 rajapinta
CH 52	Hauta
CHSY 98	Haudan CH 52 täyttö
CHSY 99	Haudan CH 52 rajapinta
CH 53	Hauta
CHR 38	Haudan CH 53 arkku
CHSY 100	Haudan CH 53 täyttö
CHSY 101	Haudan CH 53 rajapinta
CH 54	Hauta
CH 55	Hauta
CHR 44	Haudan CH 55 arkku
CHSY 104	Haudan CH 55 täyttö
CHSY 105	Haudan CH 55 rajapinta
CH 70	Hauta
CHSY 132	Haudan CH 70 täyttö
CHSY 133	Haudan CH 70 rajapinta

II Iin Hamina T. Kallio-Seppä 2009	Kaivausalue C Taso 2, Itälaajennus 1:40
Mittausdokumentointi Terhi Tanska 23.6.2009	MUSEOVIRASTO, RAKENNUSHISTORIAN OSASTON ARKISTO, HELSINKI
Puhtaaksi piirto: Terhi Tanska	Sturenkatu 4 PL 169 00511 Hki p. 09-40501 Kartta 34

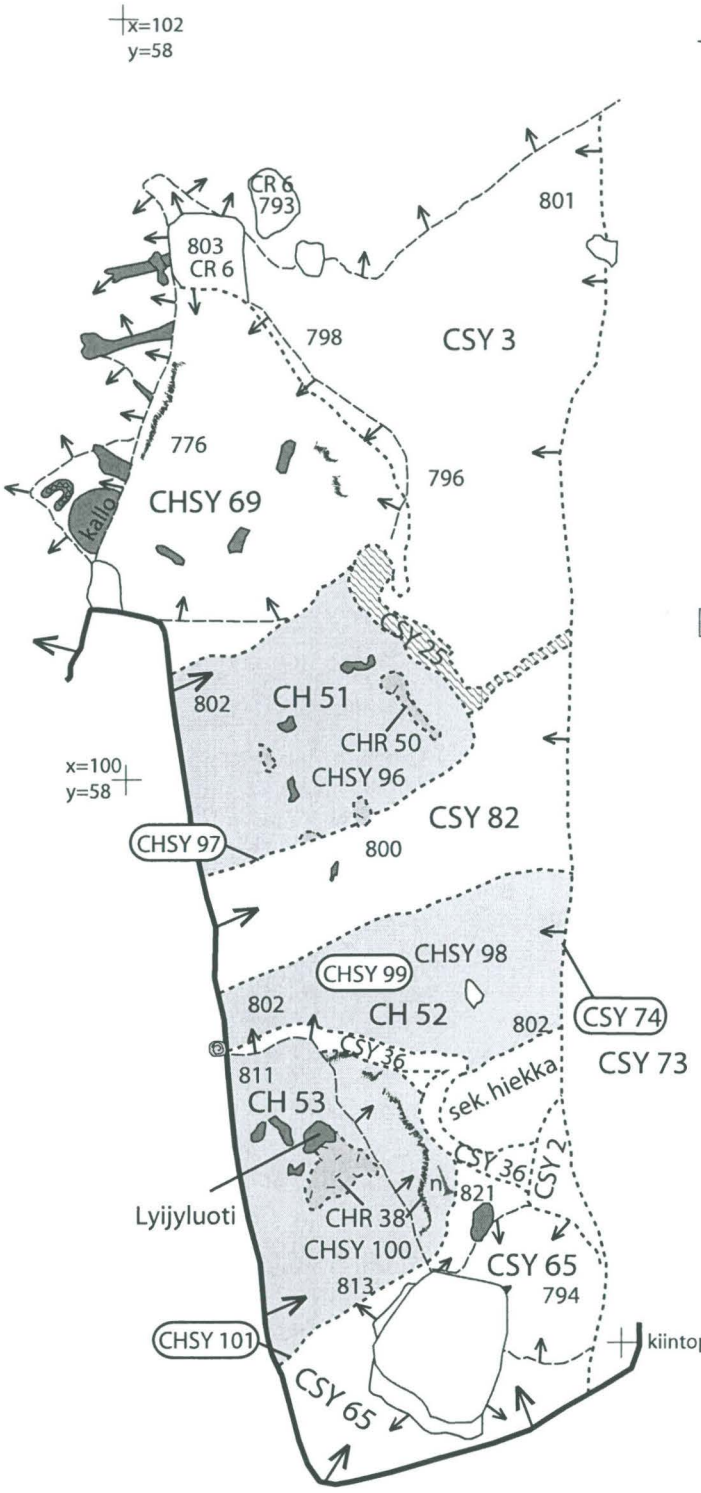

Keinotekoinen raja

Yksiköiden raja

Korkeusero

Maatunut puu (puun paksuus/syyt/tms. epäselviä)

Kivi

Luu

Puu-/hiili-/luurantu

Naula

Tummaa maata hautausten yhteydessä

Hauta jossa on jäänteitä arkkurakenteesta

Rakenteet ja rajapinnat:

CR 6 Kivirakenne
CSY 74 Viemäri-/vesijohtokaivannon (CSY 73) rajapinta

Stratigrafiset yksiköt:

CSY 2 Sekoittunut tummanruskea kerros
CSY 3 Puhdas pohjahiekka
CSY 25 Multa-, puu- ja hiilikerros
CSY 36 Vaalea hiekka
CSY 65 Ruskea hiekka
CHSY 69/23 Sekoittunutta hautojen täyttömaata
CSY 73 Vesijohto-/viemärikaivannon täyttö
CSY 82 Punertava hiekka, hiiltä

Haudat, hautarakenteet, hautojen täyttö ja rajapinnat:

CH 51 Hauta
CHR 50 Haudan CH 51 arkku
CHSY 96 Haudan CH 51 täyttö
CHSY 97 Haudan CH 51 rajapinta
CH 52 Hauta
CHSY 98 Haudan CH 52 täyttö
CHSY 99 Haudan CH 52 rajapinta
CH 53 Hauta
CHR 38 Haudan CH 53 arkku
CHSY 100 Haudan CH 53 täyttö
CHSY 101 Haudan CH 53 rajapinta

0 1 m

P

II Iin Hamina T. Kallio-Seppä 2009	Kaivausalue C Itälaajennuksen eteläpää Taso 3 1:20
Mittausdokumentointi Terhi Tanska 24.6.2009	MUSEOVIRASTO, RAKENNUSHISTORIAN OSASTON ARKISTO, HELSINKI
Puhtaaksi piirto: Terhi Tanska	Sturenkatu 4 PL 169 00511 Hki p. 09-40501 Kartta 35

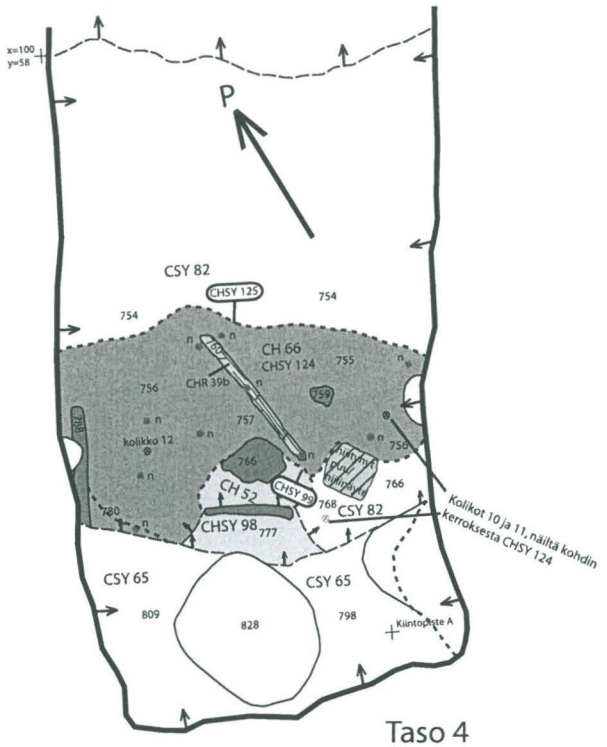

Taso 4

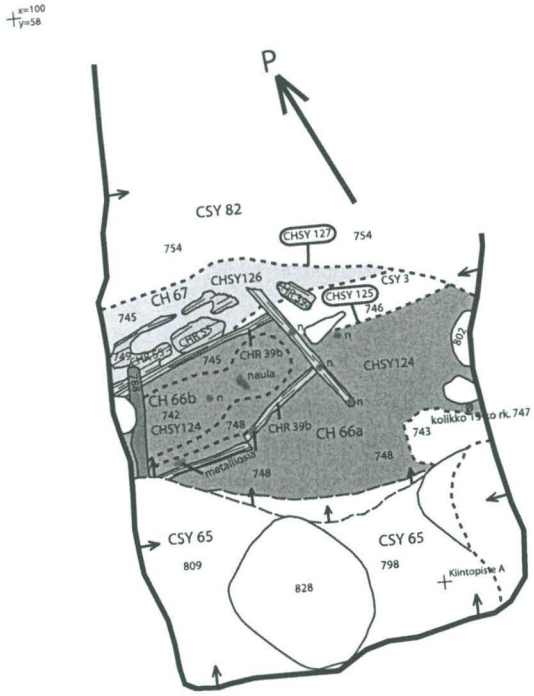

Taso 5

Keinotekoinen raja

Yksiköiden raja

Korkeusero

Kivi

Puu

Maatunut puu (puun paksuus/syyt/tms. epäselviä)

Luu

Naula

Kolikko

Palanut kerros/palojälki

Hauta jossa on jäänteitä arkkurakenteesta

Hauta jossa oli kolikko ja jäänteitä arkkurakenteesta

Haudat, hautarakenteet, hautojen täyttö ja rajapinnat:

CH 52 Hauta
- CHSY 98 Haudan CH 52 täyttö

CH 66a Hauta
- CHR 39a Haudan CH 66a arkku
- CHSY 124 Haudan CH 66 täyttö
- CHSY 125 Haudan CH 66 rajapinta

CH 66b Hauta
- CHR 39b Haudan CH 66b arkku
- CHSY 124 Haudan CH 66 täyttö
- CHSY 125 Haudan CH 66 rajapinta

CH 67 Hauta
- CHR 41 Haudan CH 67 arkku
- CHSY 126 Haudan CH 67 täyttö
- CHSY 127 Haudan CH 67 rajapinta

Stratigrafiset yksiköt:

- CSY 3 Puhdas pohjahiekka
- CSY 82 Punertavaa hiekkaa, hiiltä
- CSY 65 Ruskea hiekka

0 1 m

II Iin Hamina T. Kallio-Seppä 2009	Kaivausalue C Itälaajennuksen eteläpää Tasot 4 ja 5 1:20
Mittausdokumentointi Eeva Miettinen 30.6. ja 1.7.2009	MUSEOVIRASTO, RAKENNUSHISTORIAN OSASTON ARKISTO, HELSINKI
Puhtaaksi piirto: Terhi Tanska	Sturenkatu 4 PL 169 00511 Hki p. 09-40501 Kartta 36

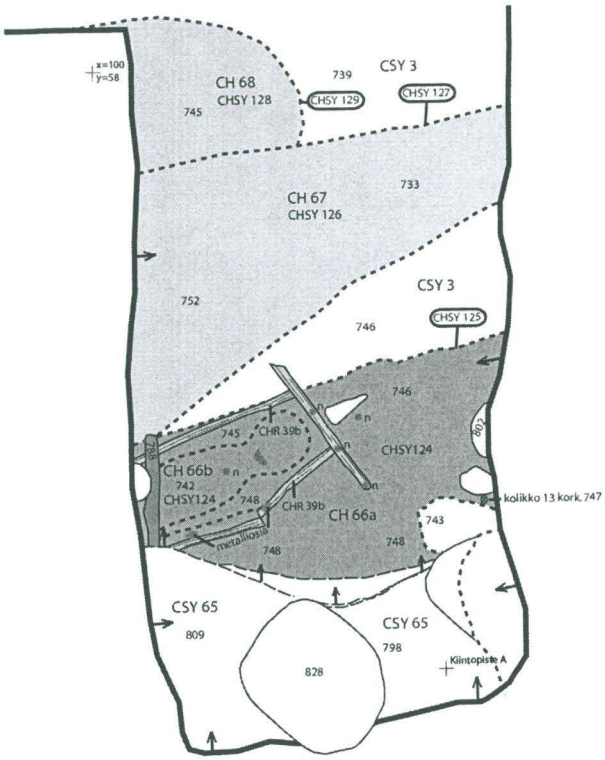

Taso 6

P

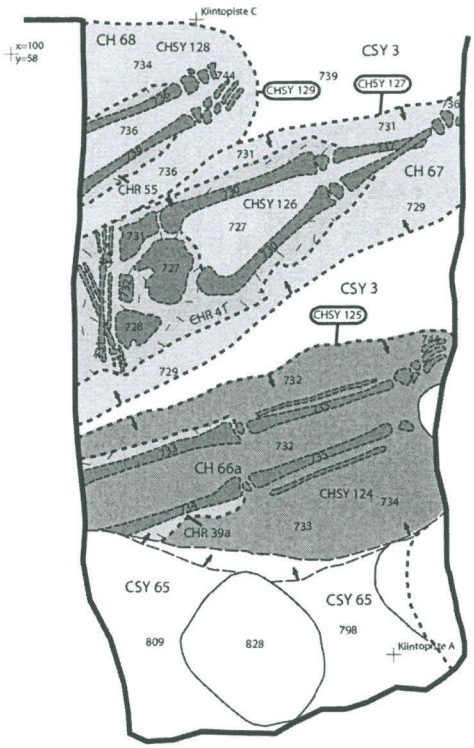

Taso 7

- Keinotekoinen raja
- Yksiköiden raja
- Korkeusero
- Kivi
- Puu
- # Maatunut puu (puun paksuus/syyt/tms. epäselviä)
- Luu
- n Naula
- ⊗ Kolikko
- Palanut kerros/palojälki
- Hauta jossa on jäänteitä arkkurakenteesta
- Hauta jossa oli kolikko ja jäänteitä arkkurakenteesta

Stratigrafiset yksiköt:

CSY 3 Puhdas pohjahiekka
CSY 65 Ruskea hiekka

Haudat, hautarakenteet, hautojen täyttö ja rajapinnat:

CH 66a Hauta
- CHR 39a Haudan CH 66a arkku
- CHSY 124 Haudan CH 66 täyttö
- CHSY 125 Haudan CH 66 rajapinta

CH 66b Hauta
- CHR 39b Haudan CH 66b arkku
- CHSY 124 Haudan CH 66 täyttö
- CHSY 125 Haudan CH 66 rajapinta

CH 67 Hauta
- CHR 41 Haudan CH 67 arkku
- CHSY 126 Haudan CH 67 täyttö
- CHSY 127 Haudan CH 67 rajapinta

CH 68 Hauta
- CHR 55 Haudan CH 68 arkku
- CHSY 128 Haudan CH 68 täyttö
- CHSY 129 Haudan CH 68 rajapinta

0 1 m

II Iin Hamina T. Kallio-Seppä 2009	Kaivausalue C Itälaajennus eteläpää Tasot 6 ja 7 1:10
Mittausdokumentointi Eeva Miettinen 30.6. ja 1.7.2009	MUSEOVIRASTO, RAKENNUSHISTORIAN OSASTON ARKISTO, HELSINKI
Puhtaaksi piirto: Terhi Tanska	Sturenkatu 4 PL 169 00511 Hki p. 09-40501 Kartta 37

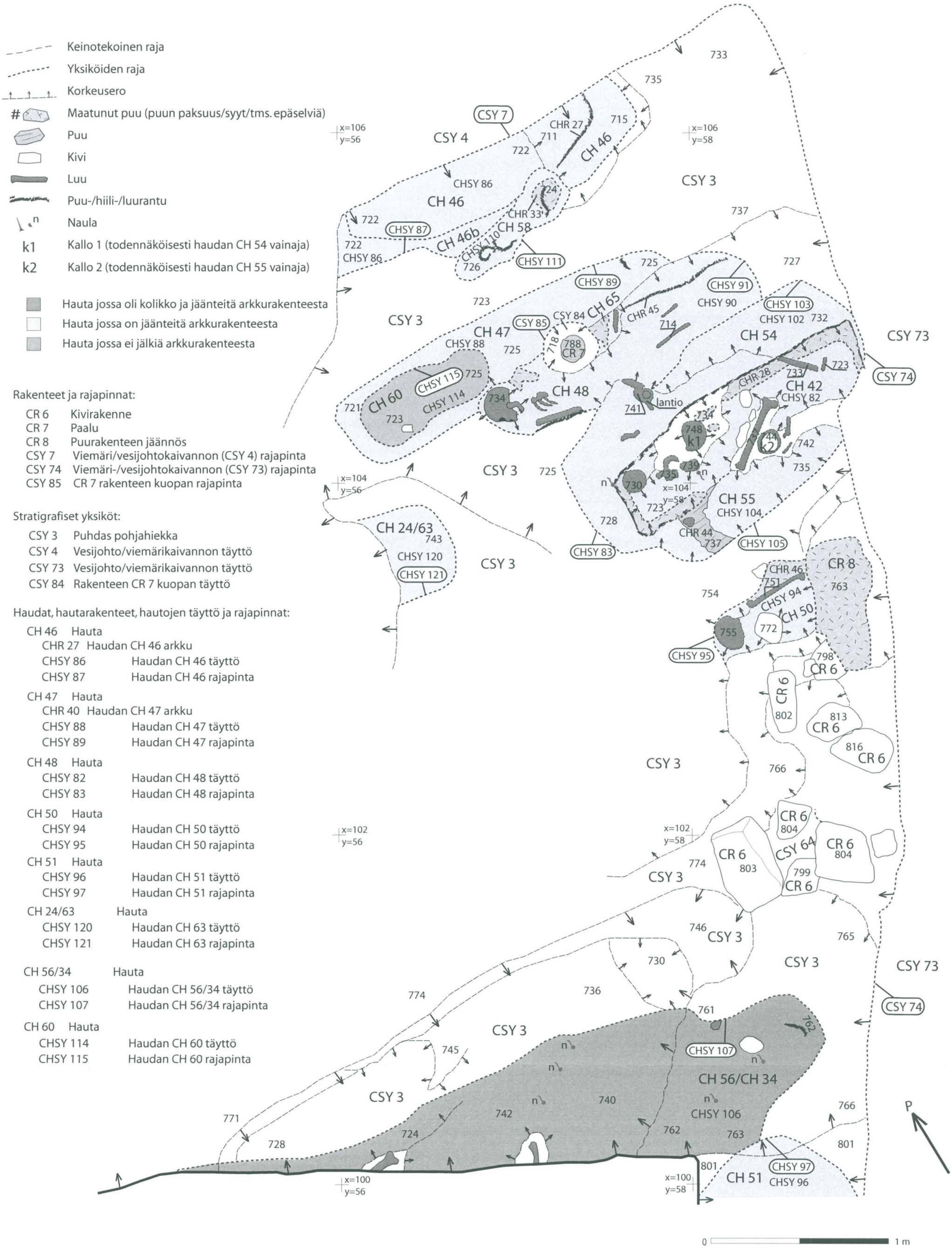

Rakenteet ja rajapinnat:

CR 6 Kivirakenne
CR 7 Paalu
CR 8 Puurakenteen jäännös
CSY 7 Viemäri/vesijohtokaivannon (CSY 4) rajapinta
CSY 74 Viemäri-/vesijohtokaivannon (CSY 73) rajapinta
CSY 85 CR 7 rakenteen kuopan rajapinta

Stratigrafiset yksiköt:

CSY 3 Puhdas pohjahiekka
CSY 4 Vesijohto/viemärikaivannon täyttö
CSY 73 Vesijohto/viemärikaivannon täyttö
CSY 84 Rakenteen CR 7 kuopan täyttö

Haudat, hautarakenteet, hautojen täyttö ja rajapinnat:

CH 46 Hauta
- CHR 27 Haudan CH 46 arkku
- CHSY 86 Haudan CH 46 täyttö
- CHSY 87 Haudan CH 46 rajapinta

CH 47 Hauta
- CHR 40 Haudan CH 47 arkku
- CHSY 88 Haudan CH 47 täyttö
- CHSY 89 Haudan CH 47 rajapinta

CH 48 Hauta
- CHSY 82 Haudan CH 48 täyttö
- CHSY 83 Haudan CH 48 rajapinta

CH 50 Hauta
- CHSY 94 Haudan CH 50 täyttö
- CHSY 95 Haudan CH 50 rajapinta

CH 51 Hauta
- CHSY 96 Haudan CH 51 täyttö
- CHSY 97 Haudan CH 51 rajapinta

CH 24/63 Hauta
- CHSY 120 Haudan CH 63 täyttö
- CHSY 121 Haudan CH 63 rajapinta

CH 56/34 Hauta
- CHSY 106 Haudan CH 56/34 täyttö
- CHSY 107 Haudan CH 56/34 rajapinta

CH 60 Hauta
- CHSY 114 Haudan CH 60 täyttö
- CHSY 115 Haudan CH 60 rajapinta

CH 58 Hauta
- CHR 33 Haudan CH 58 arkku
- CHSY 110 Haudan CH 58 täyttö
- CHSY 111 Haudan CH 58 rajapinta

CH 54 Hauta
- CHSY 102 Haudan CH 54 täyttö
- CHSY 103 Haudan CH 54 rajapinta

CH 55 Hauta
- CHR 44 Haudan CH 55 arkku
- CHSY 104 Haudan CH 55 täyttö
- CHSY 105 Haudan CH 55 rajapinta

CH 65 Hauta
- CHR 37 Haudan CH 65 arkku
- CHSY 122 Haudan CH 65 täyttö
- CHSY 123 Haudan CH 65 rajapinta

II Iin Hamina T. Kallio-Seppä 2009	Kaivausalue C Taso 4, Itälaajennus 1:20
Mittausdokumentointi Terhi Tanska 25.6.2009	MUSEOVIRASTO, RAKENNUSHISTORIAN OSASTON ARKISTO, HELSINKI
Puhtaaksi piirto: Terhi Tanska	Sturenkatu 4 PL 169 00511 Hki p. 09-40501 Kartta 38

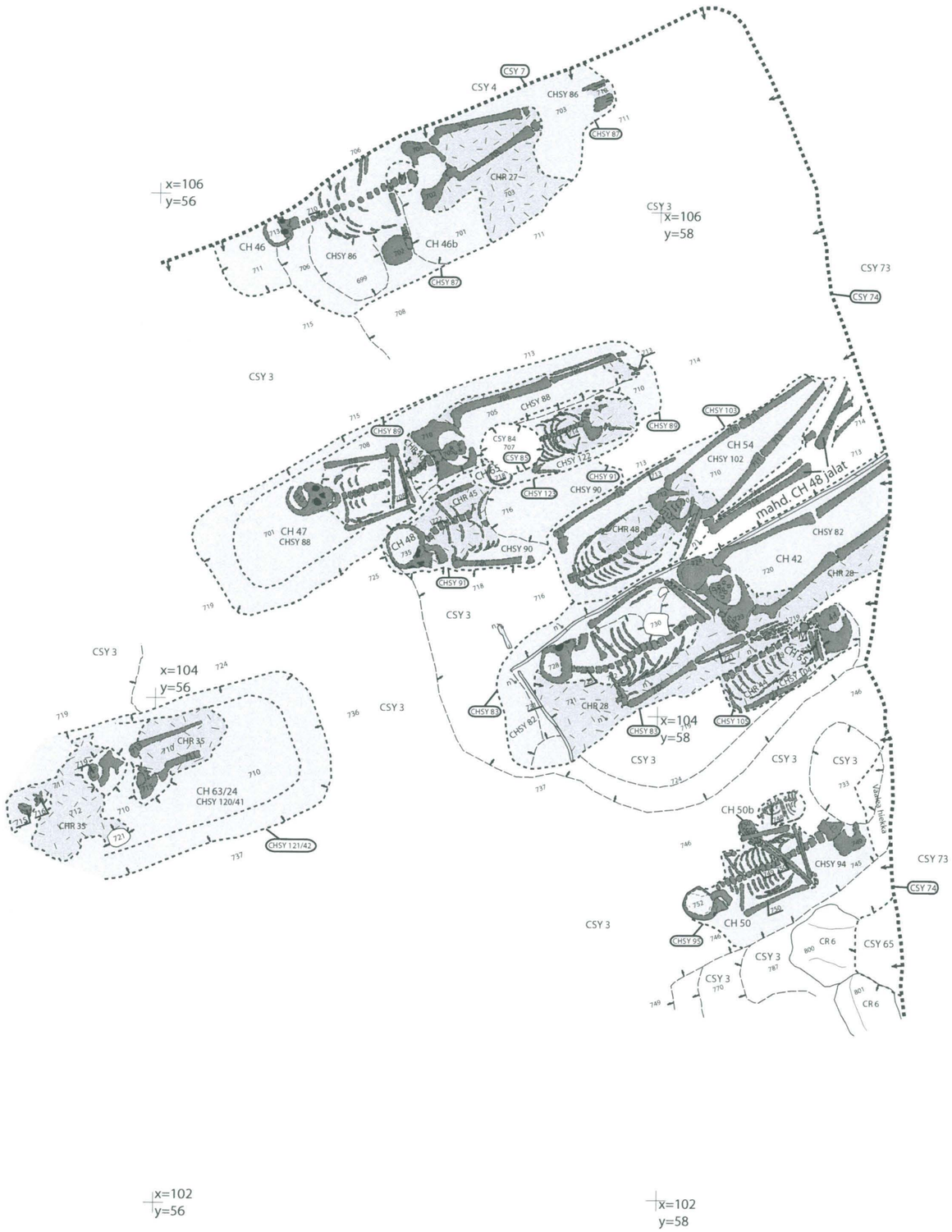

Keinotekoinen raja

Yksiköiden raja

Korkeusero

Maatunut puu (puun paksuus/syyt/tms. epäselviä)

Puu

Kivi

Luu

Naula

Maanäyte vatsan kohdalta (CH 46, 47 ja 55)

Hauta jossa on jäänteitä arkkurakenteesta

Rakenteet ja rajapinnat:

CR 6 Kivirakenne
CSY 7 Viemäri/vesijohtokaivannon (CSY 4) rajapinta
CSY 74 Viemäri-/vesijohtokaivannon (CSY 73) rajapinta
CSY 85 Rakenteen CR 7 kuopan rajapinta

Stratigrafiset yksiköt:

CSY 3 Puhdas pohjahiekka
CSY 4 Vesijohto/viemärikaivannon täyttö
CSY 73 Vesijohto/viemärikaivannon täyttö
CSY 84 Rakenteen CR 7 kuopan täyttö

Haudat, hautarakenteet, hautojen täyttö ja rajapinnat:

CH 42 Hauta
- CHR 28 Haudan CH 42 arkku
- CHSY 82 Haudan CH 42 täyttö
- CHSY 83 Haudan CH 42 rajapinta

CH 46 ja 46b Hauta
- CHR 27 Haudan CH 46 arkku
- CHSY 86 Haudan CH 46 täyttö
- CHSY 87 Haudan CH 46 rajapinta

CH 47 Hauta
- CHR 40 Haudan CH 47 arkku
- CHSY 88 Haudan CH 47 täyttö
- CHSY 89 Haudan CH 47 rajapinta

CH 48 Hauta
- CHR 45 Haudan CH 48 arkku
- CHSY 82 Haudan CH 48 täyttö
- CHSY 83 Haudan CH 48 rajapinta

CH 50 Hauta
- CHSY 94 Haudan CH 50 täyttö
- CHSY 95 Haudan CH 50 rajapinta

CH 50b Hauta
- CHSY 94 Haudan CH 50b täyttö
- CHSY 95 Haudan CH 50b rajapinta

CH 54 Hauta
- CHR 44 Haudan CH 54 arkku
- CHSY 102 Haudan CH 54 täyttö
- CHSY 103 Haudan CH 54 rajapinta

CH 55 Hauta
- CHR 44 Haudan CH 55 arkku
- CHSY 104 Haudan CH 55 täyttö
- CHSY 105 Haudan CH 55 rajapinta

CH 63/24 Hauta
- CHR 35 Haudan CH 24/63 arkku
- CHSY 120/41 Haudan CH 63/24 täyttö
- CHSY 121/42 Haudan CH 63/24 rajapinta

CH 65 Hauta
- CHR 37 Haudan CH 65 arkku
- CHSY 122 Haudan CH 65 täyttö
- CHSY 123 Haudan CH 65 rajapinta

P

0 1 m

II
Iin Hamina

T. Kallio-Seppä 2009

Kaivausalue C

Taso 5, Itälaajennuksen pohjataso, CH 42, 46a ja b, 47, 48, 50 a ja b, 54, 55, 63/24, 65

1:20

Mittausdokumentointi
Terhi Tanska
29.6.2009

Puhtaaksi piirto: Terhi Tanska

MUSEOVIRASTO, RAKENNUSHISTORIAN OSASTON ARKISTO, HELSINKI

Sturenkatu 4
PL 169
00511 Hki
p. 09-40501

Kartta 39

Koeoja C, Itä-/kaakkoisprofiili I a, 29.5.2009

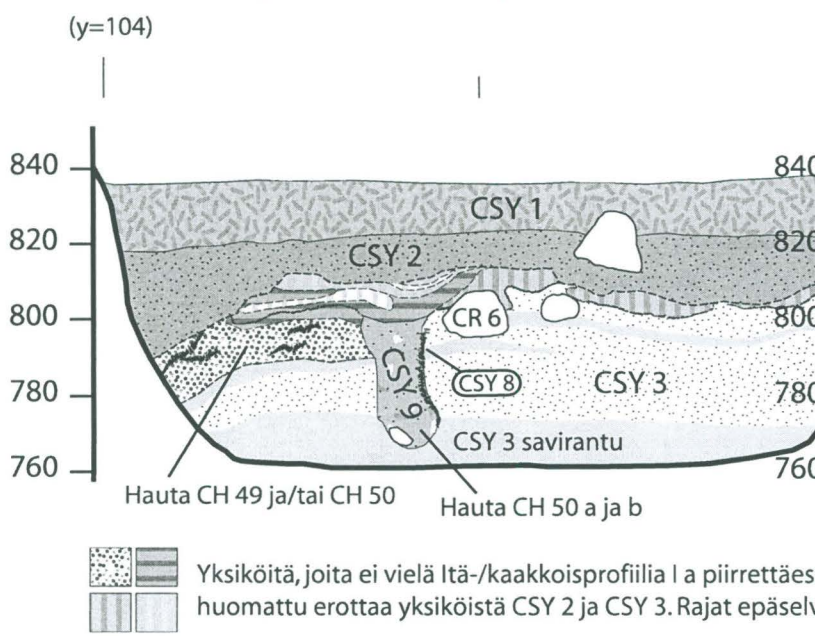

Kaivausalue C, Etelälaajennus, Itä-/kaakkoisprofiili I b, 18.6.2009

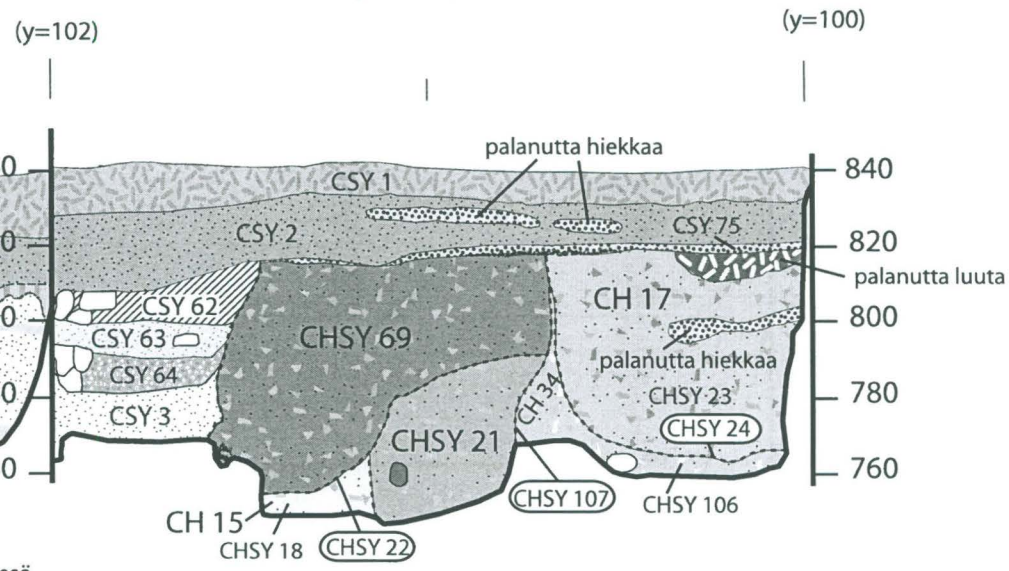

Yksiköitä, joita ei vielä Itä-/kaakkoisprofiilia I a piirrettäessä huomattu erottaa yksiköistä CSY 2 ja CSY 3. Rajat epäselviä.

Yksiköiden raja

Kivi

Puu-/hiili-/luurantu

Luu

Palanut luu

Haudat, hautarakenteet, hautojen täyttö ja rajapinnat:

CH 15	Hauta	
CHSY 18		Haudan CH 15 täyttö
CHSY 21		Haudan CH 15 täyttö
CHSY 22		Haudan CH 15 rajapinta
CH 17	Hauta	
CHSY 23		Haudan CH 17 täyttö
CHSY 24		Haudan CH 17 rajapinta
CH 34	Hauta	
CHSY 106		Haudan CH 34 täyttö
CHSY 107		Haudan CH 34 rajapinta

Stratigrafiset yksiköt:

CSY 1	Sepeli
CSY 2	Sekoittunut tummanruskea kerros
CSY 3	Vaalea pohjahiekka
CSY 9	Sekoittunut hiekka, mahd. hautaus
CSY 62	Palokerros ja palaneita kiviä
CSY 63	Hiekkamaa
CSY 64	Keskiruskea hiekkamaa
CHSY 69	Haudan täyttömaa
CSY 75	Punertava, palanut hiekka

Rakenteet ja rajapinnat:

CSY 8	Yksikön CSY 9 rajapinta, mahd. hauta CH 50 a ja b
CR 6	Kivirakenne

0 1 m

II Iin Hamina T. Kallio-Seppä 2009	Koeoja C ja Kaivausalue C Itä-/kaakkoisprofiili I 1:20
Mittausdokumentointi Terhi Tanska ja Titta Kallio-Seppä 29.5. ja 18.6.2009 Puhtaaksi piirto: Terhi Tanska	MUSEOVIRASTO, RAKENNUSHISTORIAN OSASTON ARKISTO, HELSINKI Sturenkatu 4 PL 169 00511 Hki p. 09-40501 Kartta 40

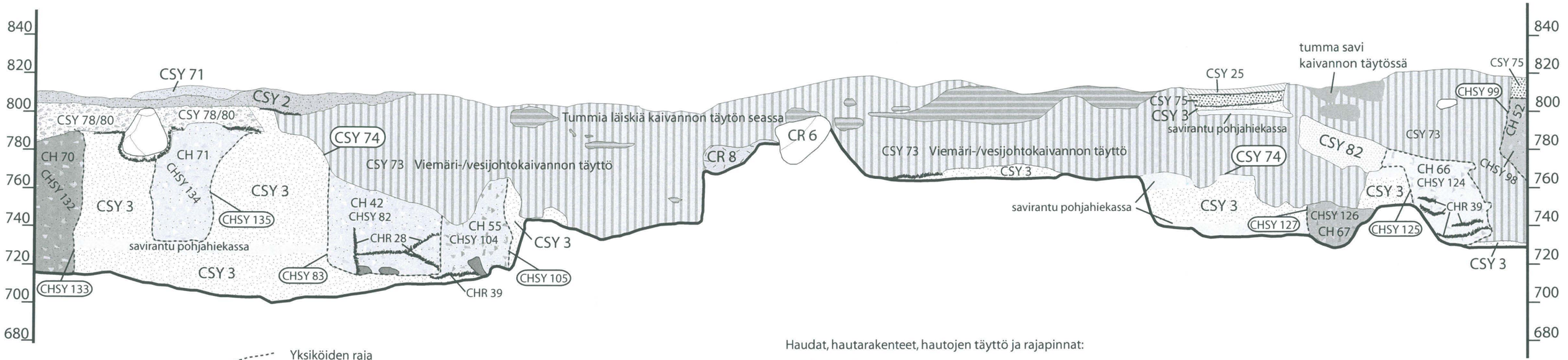

Yksiköiden raja
Kivi
Hirsi/Puu
Luu
Puu-/hiili-/luurantu
Palanut kerros/palojälki

Stratigrafiset yksiköt ja rajapinnat:

- CSY 2 Sekoittunut tummanruskea kerros
- CSY 3 Vaalea pohjahiekka
- CSY 25 Multa-, puu- ja hiilikerros
- CSY 71 Sepeli/ruskea hiekka
- CSY 73 Viemäri-/vesijohtokaivannon täyttö
- CSY 75 Punertava, palanut hiekka
- CSY 78/80 Sekoittunut hiekka, rakenteen CR 2 yhteydessä
- CSY 82 Punertava hiekka, hiiltä
- Tummia läiskiä kaivannon täytön seassa

CSY 74 Rajapinta viemärikaivannolle CSY 73
CR 6 Kivirakenne
CR 8 Puurakenteen jäänteitä

Haudat, hautarakenteet, hautojen täyttö ja rajapinnat:

CH 42 Hauta
CHR 28 Haudan CH 42 arkku
CHSY 82 Haudan CH 42 täyttö
CHSY 83 Haudan CH 42 rajapinta

CH 52 Hauta
CHSY 98 Haudan CH 52 täyttö
CHSY 99 Haudan CH 52 rajapinta

CH 55 Hauta
CHR 44 Haudan CH 55 arkku
CHSY 104 Haudan CH 55 täyttö
CHSY 105 Haudan CH 55 rajapinta

CH 66 Hauta
CHR 39a Haudan CH 66a arkku
CHR 39b Haudan CH 66b laatikko
CHSY 124 Haudan CH 66 täyttö
CHSY 125 Haudan CH 66 rajapinta

CH 67 Hauta
CHSY 126 Haudan CH 67 täyttö
CHSY 127 Haudan CH 67 rajapinta

CH 70 Hauta
CHSY 132 Haudan CH 70 täyttö
CHSY 133 Haudan CH 70 rajapinta

CH 71 Hauta
CHSY 134 Haudan CH 71 täyttö
CHSY 135 Haudan CH 71 rajapinta

0 1 m

II Iin Hamina T. Kallio-Seppä 2009	Kaivausalue C Itälaajennuksen itä-/kaakkoisprofiili II 1:20
Mittausdokumentointi Hanna-Kaisa Korpi ja Titta Kallio-Seppä 2. ja 3.7.2009 Puhtaaksi piirto: Terhi Tanska	MUSEOVIRASTO, RAKENNUSHISTORIAN OSASTON ARKISTO, HELSINKI Sturenkatu 4 PL 169 00511 Hki p. 09-40501 Kartta 41

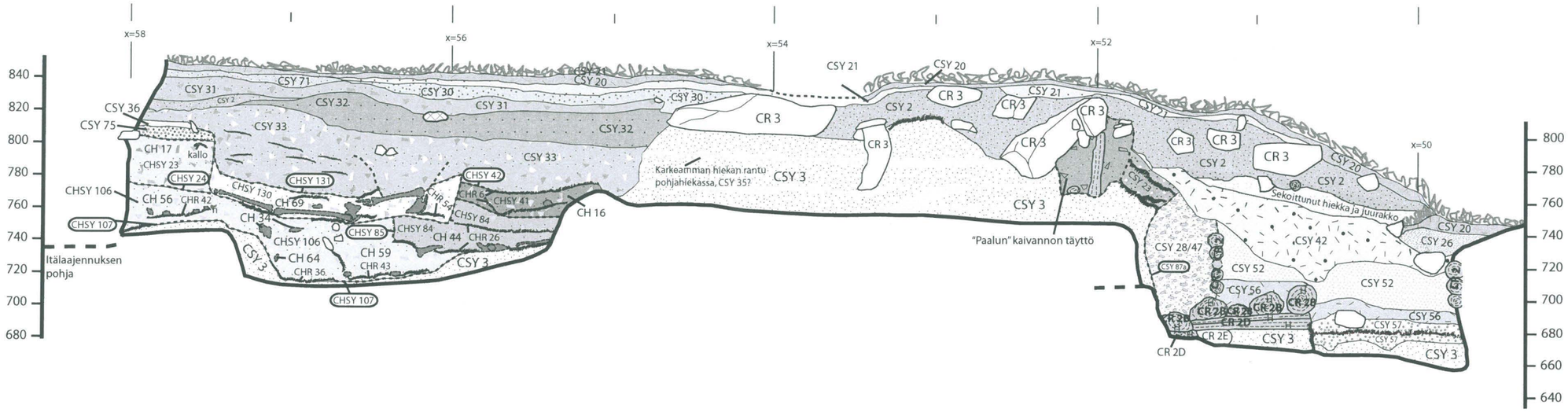

Yksiköiden raja
Kivi
Tiili
Hirsi/Puu
Luu
Puu-/hiili-/luurantu
Naula

Rakenteet ja rajapinnat:

CSY 87a Rakenteen CR 2 rajapinta
CR 2 b-d Rakenteen CR 2 puu- ja kiviosat
CR 3 Kivirakenne

Haudat, hautarakenteet, hautojen täyttö ja rajapinnat:

CH 17 Hauta
CHSY 23 Haudan CH 17 täyttö
CHSY 24 Haudan CH 17 rajapinta

CH 56 Hauta
CHR 42 Haudan CH 56 arkku
CHSY 106 Haudan CH 56 täyttö
CHSY 107 Haudan CH 56 rajapinta

CH 34 Hauta
CHSY 106 Haudan CH 34 täyttö
CHSY 107 Haudan CH 34 rajapinta

CH 64 Hauta
CHR 36 Haudan CH 64 arkku
CHSY 106 Haudan CH 64 täyttö
CHSY 107 Haudan CH 64 rajapinta

CH 59 Hauta
CHR 43 Haudan CH 59 arkku
CHSY 106 Haudan CH 59 täyttö
CHSY 107 Haudan CH 59 rajapinta

CH 44 Hauta
CHR 26 Haudan CH 44 arkku
CHSY 84 Haudan CH 44 täyttö
CHSY 85 Haudan CH 44 rajapinta

CH 16 Hauta
CHR 6 Haudan CH 16 arkku
CHSY 41 Haudan CH 16 täyttö
CHSY 42 Haudan CH 16 rajapinta

CH 69 Hauta
CHR 54 Haudan CH 69 arkku
CHSY 130 Haudan CH 69 täyttö
CHSY 131 Haudan CH 69 rajapinta

Stratigrafiset yksiköt:

CSY 2 Likamaa
CSY 3 Vaalea pohjahiekka
CSY 20 Nurmikko
CSY 21 Multa/hiekka
CSY 23 Hiekkamaa, hiiltä (hautamaata)
CSY 26 Sora
CSY 28/CSY47 Sekoittunut hiekka, rakenteen CR 2 yhteydessä
CSY 30 Hiekka-/multamaa
CSY 31 Vaaleanruskea/punertava hiekkamaa
CSY 32 Keskiruskea hiekkamaa
CSY 33 Hiilinen hiekka (hautamaata)
CSY 36 Vaalea hiekka
CSY 42 Orgaaninen maa-aines
CSY 52 Sekoittunut hiekka
CSY 57 Karkea hiekka
CSY 71 Sepeli/ruskea hiekka
CSY 75 Punertava, palanut hiekka
Eteläprofiilin "paalun" kaivannon täyttö

0 1 m

II Iin Hamina T. Kallio-Seppä 2009	Kaivausalue C Etelä-/lounaisprofiili 1:30
Mittausdokumentointi Terhi Tanska ja Titta Kallio-Seppä 26.6.-2.7.2009 Puhtaaksi piirto: Terhi Tanska	MUSEOVIRASTO, RAKENNUSHISTORIAN OSASTON ARKISTO, HELSINKI Sturenkatu 4 PL 169 00511 Hki p. 09-40501 Kartta 42

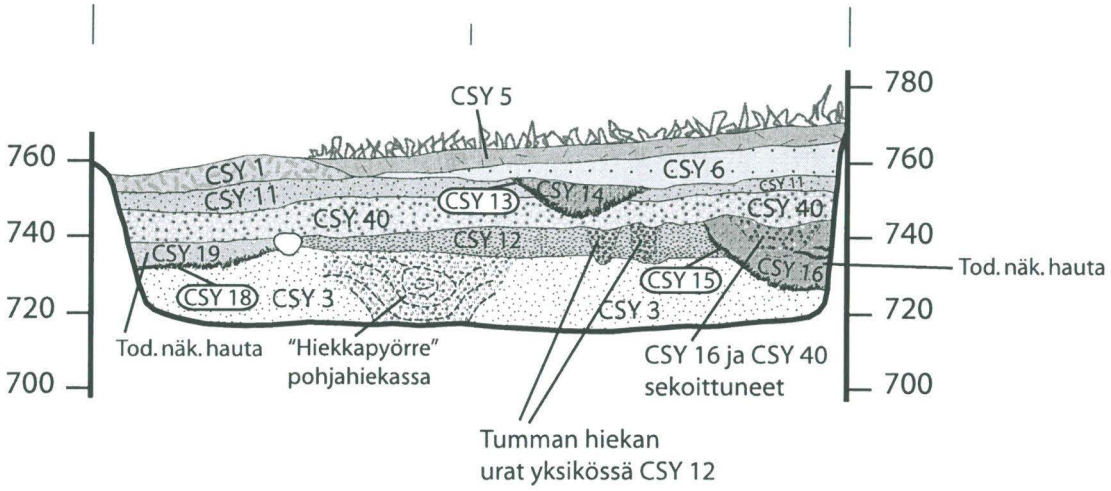

Yksiköiden raja

Kivi

Puu-/hiili-/luurantu

Rajapinnat:

CSY 13 Yksikön CSY 14 rajapinta
CSY 15 Yksikön CSY 16 rajapinta, tod. näk. hauta
CSY 18 Yksikön CSY 19 rajapinta, tod. näk. hauta

Stratigrafiset yksiköt:

CSY 1 Sepeli
CSY 3 Vaalea pohjahiekka
CSY 5 Nurmikko
CSY 6 Hiekan ja mullan sekainen maa
CSY 11 Punertava hiekka
CSY 12 Hiekkainen savi
CSY 14 Sekoittunut hiekkamaa
CSY 16 Punertava hiekka, tod. näk. haudan täyttömaa
CSY 19 Punertavanruskea hiekka, tod. näk haudan täyttömaa
CSY 40=CSY 17 Ruskea hiekka

0 1 m

II Iin Hamina T. Kallio-Seppä 2009	Kaivausalue C Pohjoislaajennus I, Länsi-/luoteisprofiili I 1:20
Mittausdokumentointi Terhi Tanska 2.6.2009	MUSEOVIRASTO, RAKENNUSHISTORIAN OSASTON ARKISTO, HELSINKI
Puhtaaksi piirto: Terhi Tanska	Sturenkatu 4 PL 169 00511 Hki p. 09-40501 Kartta 43

Pohjoislaajennuksen II länsi-/luoteisprofiili II

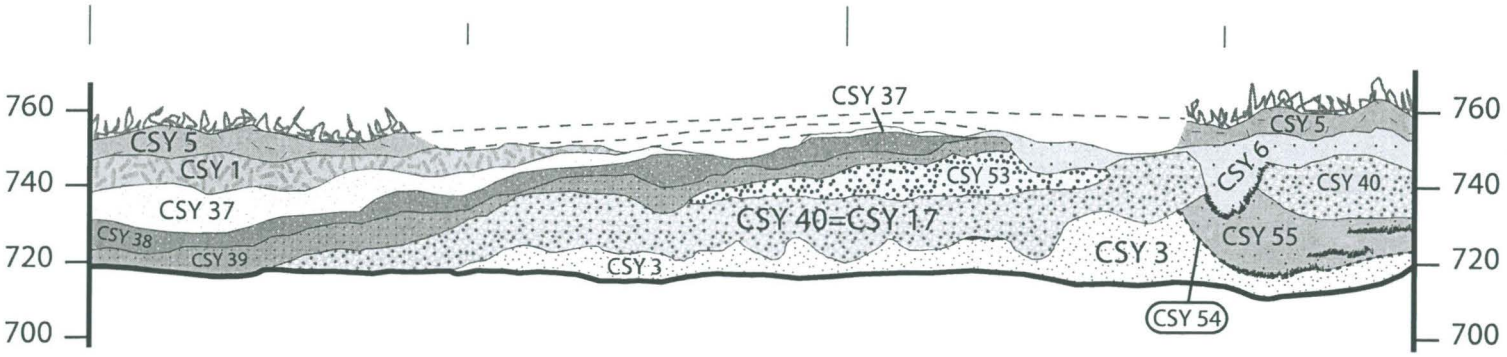

Pohjoislaajennuksen II pohjois-/koillisprofiili

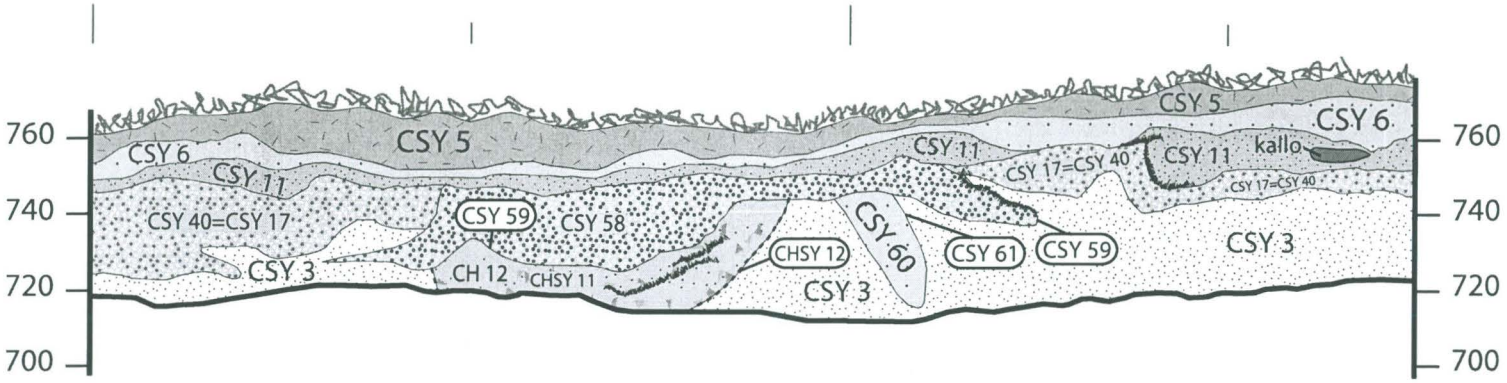

Yksiköiden raja
Kivi
Puu-/hiili-/luurantu
Luu

CSY 37 Vaalea hiekka
CSY 38 Tummanruskea hiekka
CSY 39 Punertava hiekka
CSY 40=CSY 17 Ruskea hiekka
CSY 53 Harmaanruskea hiekka
CSY 55 Punertava hiekka, tod. näk. haudan täyttömaa
CSY 58 Harmaanruskea hiekka
CSY 62 Vaaleanruskea hiekka

Haudat, hautarakenteet, hautojen täyttö ja rajapinnat:

CH 12 Hauta
CHSY 11 Haudan CH 12 täyttö
CHSY 12 Haudan CH 12 rajapinta

Rakenteet ja rajapinnat:

CSY 54 Yksikön CSY 55 rajapinta, tod. näk. haudan rajapinta
CSY 59 Yksikön CSY 58 rajapinta
CSY 61 Yksikön CSY 60 rajapinta, tod. näk. haudan rajapinta

Stratigrafiset yksiköt:

CSY 1 Sepeli
CSY 3 Vaalea pohjahiekka
CSY 5 Nurmikko
CSY 6 Hiekan ja mullan sekainen maa
CSY 11 Punertava hiekka

0 1 m

II Iin Hamina T. Kallio-Seppä 2009	Kaivausalue C Pohjoislaajennus II Pohjois-/koillisprofiili ja Länsi-/luoteisprofiili II 1:20
Mittausdokumentointi Hanna-Kaisa Korpi 16.6. ja 17.6.2009	MUSEOVIRASTO, RAKENNUSHISTORIAN OSASTON ARKISTO, HELSINKI
Puhtaaksi piirto: Terhi Tanska	Sturenkatu 4 PL 169 00511 Hki p. 09-40501 Kartta 44

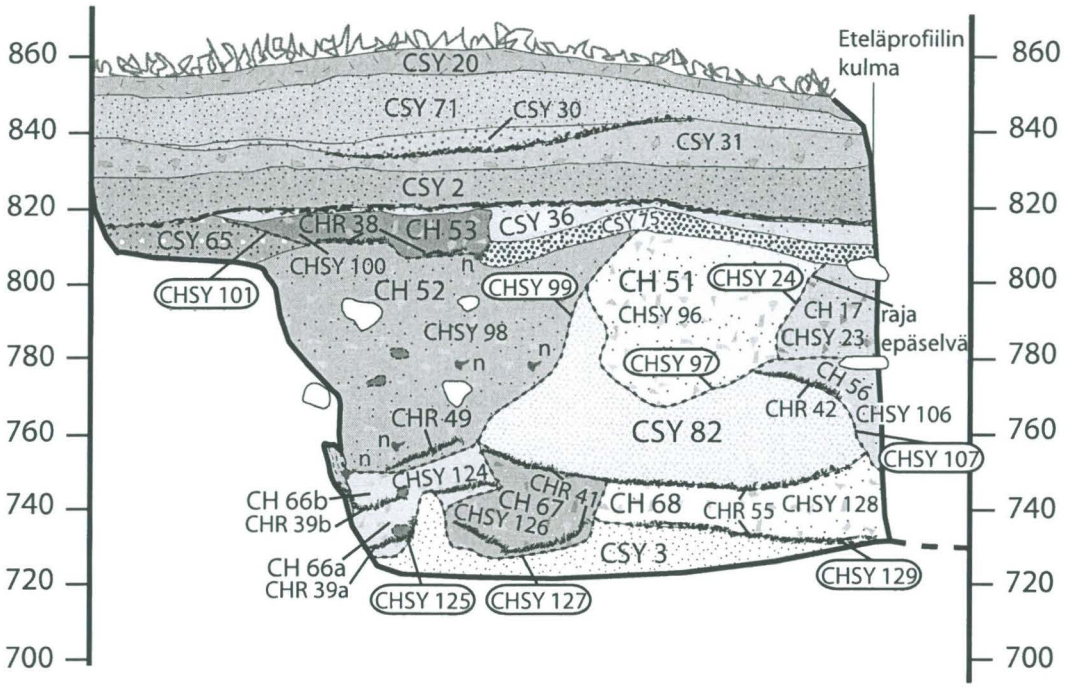

Haudat, hautarakenteet, hautojen täyttö ja rajapinnat:

CH 17 Hauta
- CHSY 23 Haudan CH 17 täyttö
- CHSY 24 Haudan CH 17 rajapinta

CH 51 Hauta
- CHSY 96 Haudan CH 44 täyttö
- CHSY 97 Haudan CH 44 rajapinta

CH 52 Hauta
- CHR 49 Haudan CH 52 arkku
- CHSY 98 Haudan CH 52 täyttö
- CHSY 99 Haudan CH 52 rajapinta

CH 53 Hauta
- CHR 38 Haudan CH 53 arkku
- CHSY 100 Haudan CH 53 täyttö
- CHSY 101 Haudan CH 53 rajapinta

CH 56 Hauta
- CHR 42 Haudan CH 56 arkku
- CHSY 106 Haudan CH 56 täyttö
- CHSY 107 Haudan CH 56 rajapinta

CH 66 Hauta
- CHR 39a Haudan CH 66a arkku
- CHR 39b Haudan CH 66b laatikko
- CHSY 124 Haudan CH 66 täyttö
- CHSY 125 Haudan CH 66 rajapinta

CH 67 Hauta
- CHR 41 Haudan CH 67 arkku
- CHSY 126 Haudan CH 67 täyttö
- CHSY 127 Haudan CH 67 rajapinta

CH 68 Hauta
- CHR 55 Haudan CH 68 arkku
- CHSY 128 Haudan CH 68 täyttö
- CHSY 297 Haudan CH 68 rajapinta

- Yksiköiden raja
- Kivi
- H Hirsi/Puu
- Luu
- Puu-/hiili-/luurantu
- n Naula

Stratigrafiset yksiköt:

- CSY 2 Sekoittunut tummanruskea kerros
- CSY 3 Vaalea pohjahiekka
- CSY 20 Nurmikko
- CSY 30 Hiekka-/multamaa
- CSY 31 Vaaleanruskea/punertava hiekkamaa
- CSY 36 Vaalea hiekka
- CSY 65 Ruskea hiekka
- CSY 71 Sepeli/ruskea hiekka
- CSY 75 Punertava, palanut hiekka
- CSY 82 Punertava hiekka, hiiltä

0 1 m

II Iin Hamina T. Kallio-Seppä 2009	Kaivausalue C Itälaajennus, Länsi-/luoteisprofiili 1:20
Mittausdokumentointi: Terhi Tanska 2.7.2009 Puhtaaksi piirto: Terhi Tanska	MUSEOVIRASTO, RAKENNUSHISTORIAN OSASTON ARKISTO, HELSINKI Sturenkatu 4 PL 169 00511 Hki p. 09-40501 Kartta 45

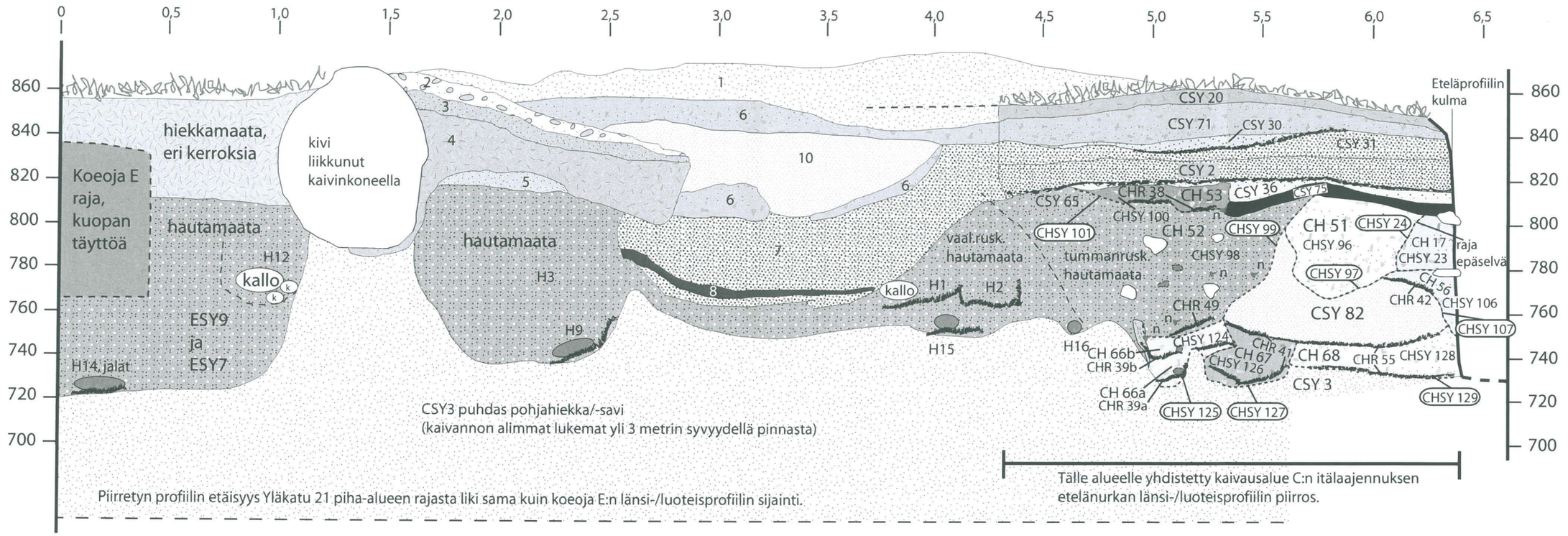

kallo Vainajan kallo

Yksiköiden raja

Kivi

Luu

Puu-/hiili-/luurantu, arkun puuosa

Hautakuvion raja

Hirsi/Puu

n Naula

Stratigrafiset yksiköt, pelastuskaivaukset:

- CSY 2 Sekoittunut tummanruskea kerros
- CSY 20 Nurmikko
- CSY 30 Hiekka-/multamaa
- CSY 31 Vaaleanruskea/punertava hiekkamaa
- CSY 36 Vaalea hiekka
- CSY 65 Ruskea hiekka
- CSY 71 Sepeli/ruskea hiekka
- CSY 75 Punertava, palanut hiekka
- CSY 82 Punertava hiekka, hiiltä

H1-H3, H9, H12, H14-H16 Seurannassa havaittuja hautoja

Kaivauksissa havaitut haudat, hautarakenteet, hautojen täyttö ja rajapinnat:

CH 17 Hauta
- CHSY 23 Haudan CH 17 täyttö
- CHSY 24 Haudan CH 17 rajapinta

CH 51 Hauta
- CHSY 96 Haudan CH 44 täyttö
- CHSY 97 Haudan CH 44 rajapinta

CH 52 Hauta
- CHR 49 Haudan CH 52 arkku
- CHSY 98 Haudan CH 52 täyttö
- CHSY 99 Haudan CH 52 rajapinta

CH 53 Hauta
- CHR 38 Haudan CH 53 arkku
- CHSY 100 Haudan CH 53 täyttö
- CHSY 101 Haudan CH 53 rajapinta

CH 56 Hauta
- CHR 42 Haudan CH 56 arkku
- CHSY 106 Haudan CH 56 täyttö
- CHSY 107 Haudan CH 56 rajapinta

CH 66 Hauta
- CHR 39a Haudan CH 66a arkku
- CHR 39b Haudan CH 66b laatikko
- CHSY 124 Haudan CH 66 täyttö
- CHSY 125 Haudan CH 66 rajapinta

CH 67 Hauta
- CHR 41 Haudan CH 67 arkku
- CHSY 126 Haudan CH 67 täyttö
- CHSY 127 Haudan CH 67 rajapinta

CH 68 Hauta
- CHR 55 Haudan CH 68 arkku
- CHSY 128 Haudan CH 68 täyttö
- CHSY 297 Haudan CH 68 rajapinta

Stratigrafiset yksiköt, seuranta:

- 1 Irtomaata
- 2 Soraa sisältävä savimaa
- Hautamaata
- 3 Punertava hiekka
- 6 Sora/savi
- 4 Likamaa: tiiltä, kiviä, hiekkaa
- 9 Savi
- 10 Vaalea hiekkamaa
- 8 Orgaanista puukerrosta
- 7 Ruskea likamaa, tiilimurskaa
- 5 Ruskea hiekkamaa
- CSY3 puhdas pohjamaa (hiekka/savi)

0 1 m

II Iin Hamina, Seuranta T. Kallio-Seppä 2009	Yläkatu 21 piha-alueen reuna **Länsi-/luoteisprofiili I** 1:20
Mittausdokumentointi ja puhtaaksi piirto: T. Tanska ja T. Kallio-Seppä 4.-9.9.2009 Puhtaaksi piirto: T.T. & T. K-S	MUSEOVIRASTO, RAKENNUSHISTORIAN OSASTON ARKISTO, HELSINKI Sturenkatu 4 PL 169 00511 Hki p. 09-40501 Kartta 46

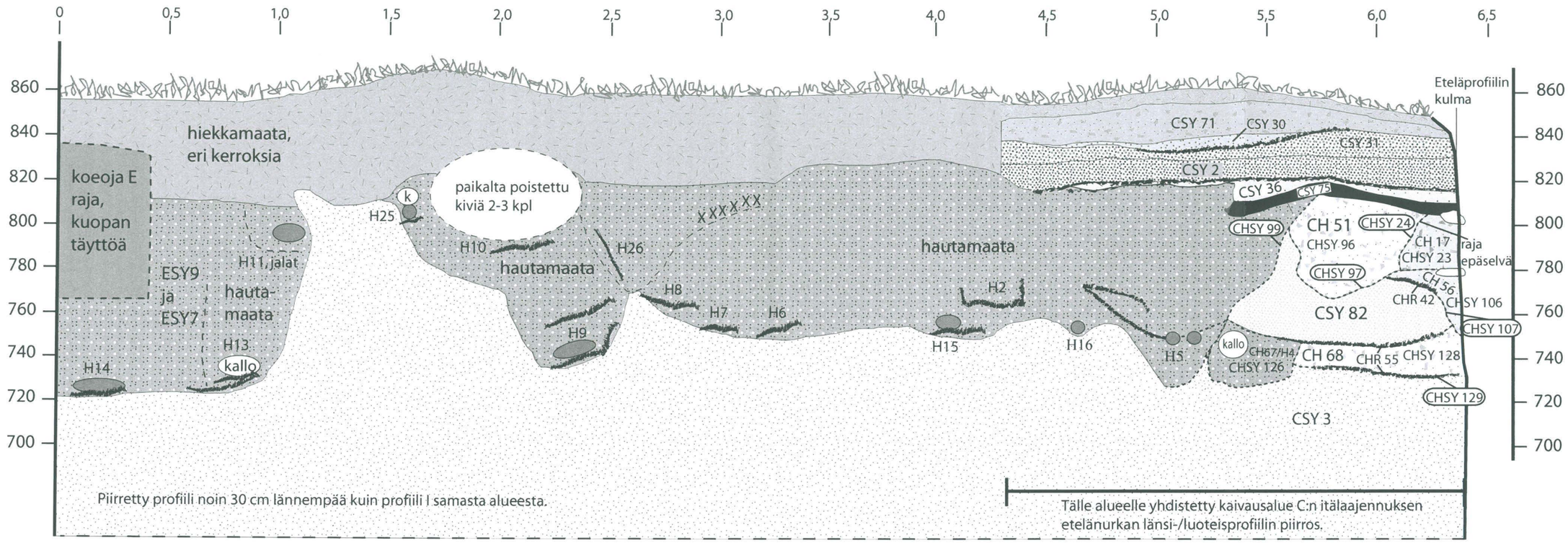

kallo Vainajan kallo

Yksiköiden raja

Kivi

Luu

Puu-/hiili-/luurantu, arkun puuosa

Hautakuvion raja

H Hirsi/Puu

n Naula

X Palanutta hiekkaa

H2, H5-H11, H13-H16, H25, H26 Seurannassa havaittuja hautoja

Haudat, hautarakenteet, hautojen täyttö ja rajapinnat:

CH 17 Hauta
- CHSY 23 Haudan CH 17 täyttö
- CHSY 24 Haudan CH 17 rajapinta

CH 51 Hauta
- CHSY 96 Haudan CH 44 täyttö
- CHSY 97 Haudan CH 44 rajapinta

CH 52 Hauta
- CHR 49 Haudan CH 52 arkku
- CHSY 98 Haudan CH 52 täyttö
- CHSY 99 Haudan CH 52 rajapinta

CH 53 Hauta
- CHR 38 Haudan CH 53 arkku
- CHSY 100 Haudan CH 53 täyttö
- CHSY 101 Haudan CH 53 rajapinta

CH 56 Hauta
- CHR 42 Haudan CH 56 arkku
- CHSY 106 Haudan CH 56 täyttö
- CHSY 107 Haudan CH 56 rajapinta

CH 66 Hauta
- CHR 39a Haudan CH 66a arkku
- CHR 39b Haudan CH 66b laatikko
- CHSY 124 Haudan CH 66 täyttö
- CHSY 125 Haudan CH 66 rajapinta

CH 67 Hauta
- CHR 41 Haudan CH 67 arkku
- CHSY 126 Haudan CH 67 täyttö
- CHSY 127 Haudan CH 67 rajapinta

CH 68 Hauta
- CHR 55 Haudan CH 68 arkku
- CHSY 128 Haudan CH 68 täyttö
- CHSY 297 Haudan CH 68 rajapinta

Stratigrafiset yksiköt, seuranta:

- Hautamaata
- Hiekkamaata, eri kerroksia
- CSY3 Pohjamaa

Stratigrafiset yksiköt, pelastuskaivaukset:

- CSY 2 Sekoittunut tummanruskea kerros
- CSY 20 Nurmikko
- CSY 30 Hiekka-/multamaa
- CSY 31 Vaaleanruskea/punertava hiekkamaa
- CSY 36 Vaalea hiekka
- CSY 65 Ruskea hiekka
- CSY 71 Sepeli/ruskea hiekka
- CSY 75 Punertava, palanut hiekka
- CSY 82 Punertava hiekka, hiiltä

0 1 m

II Iin Hamina, Seuranta T. Kallio-Seppä 2009	Yläkatu 21 piha-alueen reuna **Länsi-/luoteisprofiili II** 1:20
Mittausdokumentointi ja puhtaaksi piirto: T. Tanska ja T. Kallio-Seppä 4.-9.9.2009	MUSEOVIRASTO, RAKENNUSHISTORIAN OSASTON ARKISTO, HELSINKI
Puhtaaksi piirto: T.T. & T. K-S	Sturenkatu 4 PL 169 00511 Hki p. 09-40501 **Kartta 47**

II, VANHA HAMINA
ARKEOLOGINEN KOEKAIVAUS JA HAUTAUSMAAN PELASTUSKAIVAUS
Museovirasto, rakennushistorian osasto, 2009

YKSIKKÖ- JA RAKENNELUETTELO

KOEOJA A
MAAKERROKSET:

ASY1 Nurmikko
Kaivaustapa: kaivinkone
Kerroksen paksuus: 5–10 cm
Muuta: Kerros kattoi koeojan länsipuolista aluetta.
Kerroksen yläpuolella: -
Kerroksen alapuolella: ASY3

ASY2 Asvaltti/sepeli
Kaivaustapa: kaivinkone
Kerroksen paksuus: 4–8 cm
Muuta: Kerros kattoi koeojan itäpuolista aluetta.
Kerroksen yläpuolella: -
Kerroksen alapuolella: ASY3

ASY3 Sekoittunut maa-aines, purkujätekerros
Kaivaustapa: kaivinkone
Kerroksen paksuus: 10–45 cm
Muuta: Kerros ruskeaa, sekoittunutta hiekkamaata, jossa seassa savea, tiilimurskaa ja hiiltä. Selkeä purkukerros, jonka alla kiviä ja palanutta puuta. Koeojan reuna-alueilla kerros syvempi.
Kerroksen yläpuolella: ASY1, ASY2
Kerroksen alapuolella: ASY11, ASY8
Kerroksen yhteyteen kuuluvat rakenneosat: AR1, AR2
Tulkinta: 1800–1900-luvun rakennuksen jäännökseen liittyvää purkujätettä, johon liittyvät myös AR1 kivet sekä AR2 laatikko.
Sijainti: Sijaitsi koko koeojan kattavasti.

ASY4 Punertava hiekka
Kaivaustapa: kaivinkone
Kerroksen paksuus: 8–20 cm
Muuta: Kerros punertavaa hiekkaa, jossa palanutta eristemateriaalia ASY3:n ja ASY4: n rajalla. Kerros laski syvemmälle tasolle koeojan pohjoispäädyssä.
Kerroksen yläpuolella: ASY12
Kerroksen alapuolella: ASY6, ASY10
Sijainti: Sijaitsi koeojan itäpuolisella alueella.

ASY5 Harmaanruskea hiekka
Kaivaustapa: kaivinkone/lasta
Kerroksen paksuus: 2–5 cm

Muuta: Kerroksen yläpinta noin korkeudella 6,99–6,86 m mpy. Kerros muodosti suorakulmaisen alueen, jonka pituussuunta oli itä-länsi-suuntainen.
Kerroksen yläpuolella: ASY4
Kerroksen alapuolella: ASY6
Sijainti: Kerros sijaitsi ohuena noin 1,3 metriä pitkänä ja 55–50 cm leveänä alueena koeojan luoteiskulmassa. Kerros ei näkynyt piirretyissä profiileissa.

ASY6 Savinen, harmaa hiekkamaa
Kaivaustapa: kaivinkone
Kerroksen paksuus: 3–5 cm
Muuta: Kerros pääosin hienoa hiekkamaata, jossa seassa hieman savea.
Kerroksen yläpuolella: ASY4
Kerroksen alapuolella: ASY7 pohjamaa
Sijainti: Kerros sijaitsi koeojan itäpuoleisella alueella.

ASY7 Punertava hiekka, pohjamaata
Kaivaustapa: kaivinkone
Kerroksen paksuus: esillä maks. 70 cm
Muuta: Kerros puhdasta pohjamaata. ASY15 yhtälailla pohjamaata, mutta savinen kerros pohjamaahiekan seassa.
Kerroksen yläpuolella: ASY6, ASY13
Kerroksen alapuolella: -
Kerrosta leikkaa: AR3 kivirakenne kaivettu pohjamaahan.
Sijainti: Kerros tuli esiin kauttaaltaan koeojan alueella.

ASY8 Punertava hiekka
Kaivaustapa: kaivinkone/lasta
Kerroksen paksuus: 4–22 cm
Muuta: Kerros punertavaa hiekkamaata. Sijaitsi koeojan etelä-lounas-nurkan kohdalla ylemmällä tasolla kuin luoteispuolella. Peitti selkeästi alleen AR3 kivirakennetta ja sen päällä ollutta maakerrosta ASY10.
Kerroksen yläpuolella: ASY3
Kerroksen alapuolella: ASY11, ASY10
Sijainti: Koeojan lounaisosan alueella, pääosin CR3 rakenteen päällä.

ASY9 Rajapinta
Muuta: Rakenteelle AR3 ASY7 ja ASY15 pohjamaahan kaivetun kuopan rajapinta.
Leikkaa: Rajapinta/kuoppa leikkaa ASY6, ASY7 ja ASY15 kerroksia.
Rajapinnan kuopanteen täytön päällä: ASY4, ASY8
Kuopanne täyttynyt: AR3, ASY10
Rajapinnan alapuolella: ASY7, ASY15
Sijainti: Kuopanne sijaitsi koeojan lounaisosassa, aivan lounais-/eteläprofiilin ja koeojan rajalla.

ASY10 Tummanruskea hiekka
Kaivaustapa: kaivinkone
Kerroksen paksuus: noin 2–65 cm
Muuta: Kerros tummanruskeaa karkeaa hiekkamaata, jossa kulki hiili-/orgaanisen aineksen juova kerroksen keskellä. Täyttökerrosta?

Kerroksen yläpuolella: ASY4, ASY8
Kerroksen alapuolella: AR3
Sijainti: AR3 rakenteen kivien päällä ASY9 rajaamassa kuopanteessa.

ASY11 Vaalea hiekka
Kaivaustapa: kaivinkone
Kerroksen paksuus: 2–10 cm
Muuta: Kerros karkeaa, vaaleaa hiekkaa.
Kerroksen yläpuolella: ASY3, ASY8
Kerroksen alapuolella: ASY12
Sijainti: Sijaitsi koeojan itäpuoleisella alueella, noin 0,8–1,3 metrin matkalta itäprofiilista laskettuna.

ASY12 Tummanruskea hiekka
Kaivaustapa: kaivinkone/lasta
Kerroksen paksuus: 2–15 cm
Muuta: Kerros hiekkaa, jossa seassa tiilimurskaa, hiiltä sekä puulastua ja -murskaa. Kerroksessa AR4 rakennetunnuksen saaneita kiviä, jotka sijaitsivat koeojan koillisosassa. Koeojan koillisosassa kerroksessa ASY14 hiekka-alue.
Kerroksen yläpuolella: ASY11
Kerroksen alapuolella: ASY4, ASY13
Sijainti: Koeojan itäosassa, itäprofiilista noin 1,6–2 metrin matkalla.

ASY13 Harmaanruskea hiekka
Kaivaustapa: kaivinkone/lasta/lapio
Kerroksen paksuus: 5–20 cm
Muuta: Hiekkakerroksessa seassa hiiltä. Kerroksen alapintaan, kuopanteen rajapintaan muodostunut muutaman sentin vahvuinen orgaanisen aineksen kerros.
Kerroksen yläpuolella: ASY12
Kerroksen alapuolella: ASY4, ASY6, ASY7
Rajapinta: ASY16 on ASY13 hiekalla täyttyneen kuopanteen rajapinta.
Sijainti: Sijaitsi koeojan koillisnurkan alueella.

ASY14 Vaalea hiekka
Kaivaustapa: kaivinkone
Kerroksen paksuus: 2–10 cm
Muuta: Vaalean kellertävä hiekkamaa ASY12 kerroksen sisällä, AR4 kivien välissä.
Korreloi: ASY12, AR4
Sijainti: Koeojan koillisnurkan alueella.

ASY15 Pohjasavi
Kaivaustapa: kaivinkone
Kerroksen paksuus: esillä noin 25 cm
Muuta: Kerros puhdasta pohjamaasavea. ASY7 yhtälailla pohjamaata, mutta hiekkainen kerros pohjamaasaven seassa.
Kerroksen yläpuolella: AR3 kivet ja ASY9 rajapinta, ASY7 pohjamaahiekka
Sijainti: Esille koeojan lounaisnurkan alueelta.

ASY16 Rajapinta
Muuta: ASY13 hiekkamaalla täyttyneen kuopanteen rajapinta.
Leikkaa: ASY4, ASY6, ASY7
Kuopanne täyttynyt: ASY13
Rajapinnan alapuolella: ASY7
Sijainti: Koeojan koillisnurkan alueella.

KOEOJA A
RAKENTEET:

AR1 Puu ja kiviä
Kaivaustapa: kaivinkone
Rakenneosan päällä/seassa: ASY3
Rakenneosan alapuolella: ASY11, ASY8
Muuta: Rakenneosaan liittyi palanutta puuta koeojan eteläosassa, sekä kuusi suurempaa kiveä, jotka sijaitsivat koeojan keskiosassa, lähtien ojan lounaisreunasta ja muodostaen kaakkoon päin kaarevan kivimuodostelman. Kivet sijaitsivat noin korkeudella 7,79–7,65 m mpy ja puu 7,64 m mpy. Rakenneosaan liittyvän puuosan alapuolelta kerros ASY11. Kivien alapuolelta puolestaan ASY8.
Ajoitus: 1900-luku
Tulkinta: 1800–1900-luvun rakennuksen jäännöstä, johon liittyvät myös ASY3 purkukerros, sekä AR2 laatikko.
Sijainti: Koeojan keskivaiheilla.

AR2 Pahvilaatikko ja patruunat
Kaivaustapa: lapio/lasta/kaivinkone
Rakenneosan päällä/seassa: ASY3
Muuta: Pahvilaatikko, josta löydettiin yhteensä 34 kpl kiväärin patruunaa sekä rikkoutuneita lasipulloja. Osa patruunoista sarjassa, osa yksittäisiä.
Ajoitus: 1900-luku
Tulkinta: Liittyi 1800–1900-luvun rakennuksen jäännökseen, johon liittyvät myös ASY3 purkukerros, sekä AR1 kivet.
Sijainti: Koeojan koillis-/pohjoisprofiilin läheisyydessä, koeojan keskivaiheilla.

AR3 Kellari?
Kaivaustapa: kaivinkone/lapio/lasta
Rakenneosan korkeus: noin 1 metri
Rakenneosan päällä: ASY10
Rakenneosan alla: ASY9 rajapinta, ASY15 pohjamaa
Leikkaa: ASY6, ASY7, ASY15
Rakenneosan rajapinta: ASY9
Muuta: Kivirakenteelle oli kaivettu kuoppa ASY7 ja ASY15 pohjamaahan (rajapinta ASY9). Kivirakenteesta saatiin esille vain sen pohjoisin reuna ja sekin tuli esiin profiilin puhdistuksen yhteydessä. Rakenne jatkui siis kaivamattomaan lounais-/eteläprofiiliin. Rakenne koostui suurista kivistä, jotka oli asetettu muodostamaan kiviseinämän. Kiviä oli päällekkäin noin neljässä kerrassa. Ylimmät kivistä sijaitsivat noin korkeudella 7,00 m mpy ja alimpien

alapinta noin korkeudella 6,00 m mpy. Kivijalallisen rakenteen päällä sijaitsi maakerros ASY10.
Ajoitus: 1800-luku?
Tulkinta: Kivikellarin jäännös?
Sijainti: Koeojan lounais-/eteläprofiilissa. Ei kaivettu tasossa.

AR4 Kiviä ja puuta
Kaivaustapa: lasta/kaivinkone
Rakenneosan päällä/seassa: ASY12, ASY14
Muuta: Kiviä ja puuta koeojan koillisnurkan alueella noin korkeudella 7,67–7,47 m mpy. Sijaitsivat ASY12 kerroksessa ja kivien välissä myös ASY14 hiekkamaata.
Sijainti: Koeojan koillisprofiilin itäpäässä. Kivien sijainti näkyy koeojan koillis-/pohjoisprofiilin piirroksessa.

YKSIKKÖ- JA RAKENNELUETTELO

KOEOJA B
MAAKERROKSET:

BSY1 Asvaltti/sepeli
Kaivaustapa: kaivinkone
Kerroksen paksuus: 6–20 cm
Muuta: Kerros kattoi koko koeojan alaa. Tien pintakerros.
Kerroksen yläpuolella: -
Kerroksen alapuolella: BSY2

BSY2 Ruskea hiekkamaa
Kaivaustapa: kaivinkone
Kerroksen paksuus: 2–10 cm
Kerroksen yläpuolella: BSY1
Kerroksen alapuolella: BSY3, BR1 kivet
Sijainti: Sijaitsi koko koeojan laajuisesti.

BSY3 Tummanharmaa/-ruskea likamaa, purkujätekerros
Kaivaustapa: kaivinkone
Kerroksen paksuus: 10–30 cm
Muuta: Kerroksessa tiimimurskaa sekä kiviä hiekkamaan lisäksi. Itäprofiilin luona tiilimurska muodosti selvän alueen, jossa murskan lisäksi myös suurempia tiilenpaloja. Kerroksen päällä BR1 tunnuksen saaneita kiviä.
Kerroksen yläpuolella: BSY2, BR1 kivet
Kerroksen alapuolella: BSY4, BSY5, BSY6, BSY15
Sijainti: Sijaitsi koko koeojan laajuisesti.

BSY4 Vaalea, hieno hiekka
Kaivaustapa: kaivinkone
Kerroksen paksuus: 2–4 cm
Kerroksen yläpuolella: BSY3, BR1
Kerroksen alapuolella: BSY5, BSY6
Sijainti: Kerros kattoi ohuena alueena lähes koko koeojaa, mutta erottui profiileissaan vain lähinnä eteläprofiilissa sekä osittain pohjoisprofiilissa.

BSY5 Tummanruskea likamaa
Kaivaustapa: kaivinkone/lasta
Kerroksen paksuus: 2–20 cm
Muuta: Kerroksessa sekaisin hiekkaa ja tummempaa ruskeaa hiekkaa/likamaata. Kerroksen lounaisnurkassa sekä ojan keskellä alapinnassa seassa hiiltä. Löytöinä muun muassa runsaasti esine-, pullo- ja ikkunalasia.
Kerroksen yläpuolella: BSY3, BSY4, BSY15, BSY16

Kerroksen alapuolella: BSY8, BSY17, BSY18, BSY19, BSY20
Rajapinta: BSY23
Sijainti: Kerros kattoi koko koeojan aluetta.

BSY6 Puuroskakerros
Kaivaustapa: lasta
Kerroksen paksuus: 2 cm
Muuta: Kerros koostui puuhakkeen paloista, jossa seassa myös muun muassa punasavikeramiikan paloja ja lasia. Kerroksen leveys noin 20–45 cm ja pituus 2 m.
Kerroksen yläpuolella: BSY3, BSY4
Kerroksen alapuolella: BSY5, BSY16
Sijainti: Kerros kulki koillinen-lounas-suuntaisena alkaen koeojan keskeltä ja jatkuen pohjoisprofiiliin.

BSY7(=BSY11=BSY13=BSY14) Puhdas pohjahiekka
Kaivaustapa: kaivinkone/lasta
Kerroksen paksuus: 35 cm
Muuta: BSY7 on alueen luonnollisten maakerrosten hiekkamaasta koostunutta osaa. Sen alapuolella sijaitsi ohuempi savikerros, BSY11, jonka alla hiekkamaata BSY13.
Kerroksen yläpuolella: BSY5, BSY8, BSY14, BSY17, BSY18
Kerroksen alapuolella: BSY11
Sijainti: Koko koeojan laajuudelta.

BSY8 Vaalea, hiilinen hiekka
Kaivaustapa: kaivinkone/lasta
Kerroksen paksuus: 2–30 cm
Muuta: Kerros vaaleanruskeaa hiekkaa, jossa seassa hiiltä ja tiilimurskaa. Kerroksessa myös suurempi hiiltynyt puun/hirren pala (ks. tasokartta). Pohjahiekkaan muodostunut hiiltynyttä ainesta sisältänyt alue. Ei kuitenkaan selkeärajainen kaivettu kuoppa. Tuli tasossa esiin koeojan alueelle noin 0,5 metrin laajuudelta. Alueen pohjalla oli suurempi kivi noin korkeudella 6,93 m mpy.
Kerroksen yläpuolella: BSY5 ja BSY23 rajapinta
Kerroksen alapuolella: BSY7, BSY9, BSY10 rajapinta
Kerros leikkaa: BSY7(=BSY11=BSY13)
Rajapinta: BSY10
Sijainti: Näkyy koeojan länsiprofiilissa sekä yhdessä tasokartassa.

BSY9 Puulastukerros
Kaivaustapa: kaivinkone/lasta
Kerroksen paksuus: 1–3 cm
Muuta: Kerros sijaitsi kuoppamaisesti BSY8 alapinnassa BSY7 pohjamaata vasten.
Kerroksen yläpuolella: BSY8
Kerroksen alapuolella: BSY10 rajapinta, BSY7
Sijainti: Sijaitsi koeojan keskellä. Ei näy profiileissa.

BSY10 Rajapinta
Muuta: BSY8 ja BSY9 ilmiöiden rajapinnan tunnus.
Leikkaa: BSY7, BSY11, BSY13
Kuopanne täyttynyt: BSY8, BSY9
Rajapinnan alapuolella: BSY7(=BSY11=BSY13)
Sijainti: Näkyy koeojan länsiprofiilissa.

BSY11(=BSY7=BSY13=BSY14) Savijuova puhtaassa pohjamaassa
Kaivaustapa: kaivinkone
Kerroksen paksuus: 2–6 cm
Kerroksen yläpuolella: BSY7 pohjamaahiekka
Kerroksen alapuolella: BSY13 pohjamaahiekka
Sijainti: Koko koeojan laajuudelta.

BSY12 Likamaa
Kaivaustapa: lasta/lapio/kaivinkone
Kerroksen paksuus: 20 cm
Muuta: BR2 kivien väleissä sijainnut tummanharmaa likamaakerros, jossa hiekan lisäksi tiilimurskaa.
Kerroksen yläpuolella: BSY20
Kerroksen alapuolella/väleissä: BR2 kivet, rajapinta BSY25
Sijainti: Koeojan eteläreunalla. Ei tullut juurikaan esille tasossa vaan jatkui kaivamattomaan eteläprofiiliin.

BSY13(=BSY7=BSY11=BSY14) Puhdas pohjahiekka
Kaivaustapa: kaivinkone
Kerroksen paksuus: esillä maks. noin 80 cm
Muuta: Kerros alueella esiin tulleen puhtaan pohjamaan alinta osaa.
Kerroksen yläpuolella: BSY11
Sijainti: Koko koeojan alueella.

BSY14(=BSY7=BSY11=BSY13) Vaalea hieno hiekka
Kaivaustapa: kaivinkone
Kerroksen paksuus: 2–6 cm
Muuta: Puhdas hiekkakerros. Puhtaan pohjamaan ylintä osaa.
Kerroksen yläpuolella: BSY17
Kerroksen alapuolella: BSY7
Sijainti: Sijaitsi koeojan koillisnurkan alueella.

BSY15 Puuroska
Kaivaustapa: kaivinkone
Kerroksen paksuus: 2 cm
Muuta: Puulastuista ja muusta orgaanisesta materiaalista koostunut ohut, mutta yhtenäinen kerros.
Kerroksen yläpuolella: BSY3
Kerroksen alapuolella: BSY5
Sijainti: Sijaitsi koeojan itäpuoleisessa osassa.

BSY16 Vaalea, hieno hiekka
Kaivaustapa: kaivinkone/lasta

Kerroksen paksuus: 2–6 cm
Kerroksen yläpuolella: BSY6
Kerroksen alapuolella: BSY5
Sijainti: Koeojan pohjoispäädyssä.

BSY17 Vaaleanruskea hiekkamaa
Kaivaustapa: kaivinkone/lasta
Kerroksen paksuus: 10–25 cm
Muuta: Kerroksesta leikkautunut osia pois BSY5 täytemaan ja siihen liittyvän rajapinnan BSY23 yhteydessä.
Kerroksen yläpuolella: BSY5, BSY23 rajapinta
Kerroksen alapuolella: BSY14, BSY7, BSY19
Rajapinta: BSY24
Sijainti: Sijaitsi koeojan alueella kattavasti, lukuun ottamatta läntistä laitaa ja BR2 rakenteen kohtaa.

BSY18 Vaalea, hiilinen hiekka
Kaivaustapa: lasta/kaivinkone
Kerroksen paksuus: 30 cm
Muuta: Maakerros muodostunut kuopannemaisesti puhtaaseen pohjamaahan. Rajautui BSY8:a selkeämmin hiiliseen juovaan. Leikkasi osittain BSY8:a ja sen rajapintaa BSY10.
Kerroksen yläpuolella: BSY5 ja BSY23 rajapinta
Kerroksen alapuolella: BSY7
Rajapinta: BSY22
Sijainti: Koeojan luoteisnurkan alueella.

BSY19 Likamaahiekka
Kaivaustapa: lasta
Kerroksen paksuus: 40 cm
Muuta: Kerros koostui likamaahiekasta, joka oli osittain sekoittunut pohjahiekkaan BSY13 ollen näin väriltään laikukas.
Kerroksen yläpuolella: BR2 kivet, BSY25 rajapinta
Kerroksen alapuolella: BSY13
Rajapinta: BSY26
Sijainti: BR2 kivirakenteen alapuolella koeojan eteläprofiilissa. Rakenteen kiville tehty kuoppa (rajapinta BSY25) kaivettu tähän maakerrokseen.

BSY20 Orgaaninen maa-aines
Kaivaustapa: lasta
Kerroksen paksuus: 20–30 cm
Muuta: Kerros sijaitsi BR2 kivirakenteen sisään rajautuneella alueella, kivien päällä. Kerros sisälsi orgaanista maa-ainesta; puuta ja puuroskaa.
Kerroksen yläpuolella: BSY5 ja BSY23 rajapinta
Kerroksen alapuolella: BSY21, BR2
Sijainti: Koeojan eteläprofiilissa. Liittyi BR2 rakenteeseen.

BSY21 Orgaaninen maa-aines
Kaivaustapa: lasta
Kerroksen paksuus: 5 cm

Muuta: Kerros koostui orgaanisesta aineksesta; seassa luuta ja tiilimurskaa.
Kerroksen yläpuolella: BSY20
Kerroksen alapuolella: BSY12, BR2
Sijainti: Koeojan eteläprofiilissa. Liittyi BR2 rakenteeseen.

BSY22 Rajapinta
Muuta: BSY18 vaalean, hiilisen hiekkamaan ja hiilijuovien rajapinta.
Leikkaa: BSY8 ja BSY10 rajapinta, BSY7, BSY11, BSY13
Kuopanne täyttynyt: BSY18
Rajapinnan alapuolella: BSY11, BSY13
Sijainti: Näkyy koeojan länsi- ja pohjoisprofiileissa.

BSY23 Rajapinta
Muuta: BSY5 -kerroksen rajapinta.
Leikkaa: BSY17
Rajapinnan alapuolella: BSY8, BSY17, BSY18, BSY19, BSY20

BSY24 Rajapinta
Muuta: BSY17 -kerroksen rajapinta.
Leikkaa: BSY7
Rajapinnan alapuolella: BSY7, BSY14, BSY19

BSY25 Rajapinta
Muuta: Kuoppamaisen BR2 rakenteen ja sen alimman kerroksen BSY12 rajapinta.
Leikkaa: BSY19
Rajapinnan alapuolella: BSY19
Sijainti: Näkyy koeojan eteläprofiilissa.

BSY26 Rajapinta
Muuta: BSY19 maakerroksen kuopannemainen rajapinta. Rajapinnan ja sen täytön BSY19 yläpuolella BR2 rakenteen alue ja maakerrokset, jotka myös kaivettu BSY19 maakerrokseen.
Leikkaa: BSY7, BSY11, BSY13
Rajapinnan alapuolella: BSY7, BSY11, BSY13
Sijainti: Näkyy koeojan eteläprofiilissa.

KOEOJA B
RAKENTEET:

BR1 Kivijalka?
Kaivaustapa: kaivinkone
Rakenneosan korkeus: 30–40 cm
Rakenneosan päällä: BSY2 ja puuroskaa
Rakenneosan alla/väleissä: BSY3 purkujätekerros
Muuta: Suurehkoja kiviä, jotka tulivat esiin koeojan läntisessä profiilissa, koeojan pitkän seinämän suuntaisesti. Kiviä yhteensä neljä ja niiden yläpinta sijaitsi noin korkeudella 7,90 m mpy.
Ajoitus: 1800–1900-luku

Sijainti: Koeojan luoteisosa/länsiprofiili.

BR2 Kivirakenne
Kaivaustapa: kaivinkone/lasta
Rakenneosan korkeus: 70 cm
Rakenneosan päällä: BSY5
Rakenneosan alla: BSY19
Muuta: Rakenneosa oli kuopannemainen, jonka reunoilla sijaitsi kiviä, muodostaen kuopanteen reunaosan. Ylimmät kivet sijaitsivat noin korkeudella 7,55 m mpy ja alimpien alapinta noin korkeudella 6,90 m mpy.
Rakenteen sisällä ja kivien välissä sijaitsivat maakerrokset BSY12, BSY21 ja BSY20, jotka olivat likamaahiekan ja orgaanisen aineksen sisältämiä. Yksiköistä löydettiin muun muassa palamattomia luita, keramiikkaa sekä ikkunalasia. Rakenne oli kaivettu BSY19 maakerrokseen.
Rakennetta tuli esiin vain hieman koeojan eteläprofiilissa, joten sen kokonaislaajuutta ja tarkoitusta on vaikea arvioida.
Sijainti: Koeojan luoteisnurkka.

YKSIKKÖ-, RAKENNE- JA HAUTALUETTELO

KOEOJA/KAIVAUSALUE C
MAAKERROKSET:

CSY1 Sepeli
Kaivaustapa: kaivinkone
Kerroksen paksuus: 2–20 cm
Muuta: Koeoja C:n ja kaivausalueen C alueiden yksi pintamateriaali. Karkeaa hiekkaa, soraa ja paikoin tiilimurskaa.
Kerroksen yläpuolella: CSY5 (kaivausalue C:n pohjoisosissa I ja II)
Kerroksen alapuolella: ainakin CSY2, CSY11, CSY37, CH1, CSY24
Ajoitus: 2000–1900-luku
Sijainti: Koeoja C:n päällä, sekä kaivausalue C:n pohjoisosien I ja II alueella osittain.

CSY2 Likamaa
Kaivaustapa: kaivinkone
Kerroksen paksuus: 10–50 cm
Muuta: Sekoittunutta, tummaa likamaata. Kerroksessa hiekkamaan lisäksi muun muassa hiiltä, luuta ja moderneja esinelöytöjä. Kerroksella oli täyttynyt useampi selkeästi ihmisen lapiolla tms. kaivama kuoppa, joita sijaitsi siellä täällä kaivausalueella, lähinnä koeoja C:n kattaneella alueella. Kuoppia kutsutaan raportissa CSY2 moderneiksi kuopiksi. Usein kuopan pohjalta löytyi 1900-luvun tavaraa: kahdesta muun muassa Jouni Näppä -nimellä varustettu punaisen pienen lapion osa sekä metallinen pikkuauto. Kuoppia on mahdollisesti kaivettu alueelle kun on pyritty löytämään hautoja.
Kerroksen yläpuolella: CSY1, CSY21, CSY31, CSY72, CSY20, CR3, CR5, CSY24
Kerroksen alapuolella: CSY3, CSY22, CR1, CSY32, CSY33, CSY3, CSY10, CSY9, CSY23, CSY42, CSY62, CSY75, CSY76, CSY29, CSY46, CSY36
Ajoitus: 1900-luku
Sijainti: Kaivausalue C:n keskiosassa laajasti sepelin alapuolella oleva likamaakerros.

CSY3 Puhdas pohjahiekka
Kaivaustapa: kaivinkone/lasta/lapio
Kerroksen paksuus: ?
Muuta: Vaalea, hieno hiekkamaa. Paikoin savijuovia pohjahiekan välissä. Luonnollinen kerros.
Sijainti: Pohjamaana koko alueella.

CSY4 Viemärikaivannon täyttömaa
Kaivaustapa: kaivinkone

Kerroksen paksuus: ?
Muuta: Vaaleanharmaan ruskea, savinen hiekkamaa. Sekoittunut täyttömaa viemärikaivannolle.
Kerroksen yläpuolella: CSY1
Kerroksen alapuolella: CSY3 pohjamaa
Rajapinta: CSY7
Ajoitus: 1970-luku
Sijainti: Kaivausalue C:n keskeltä lähes itä-länsi-suuntaan kulkenut, noin 2,6 cm leveä alue.

CSY5 Nurmikko
Kaivaustapa: kaivinkone
Kerroksen paksuus: 5 cm
Muuta: Kaivausalue C:n pohjoislaajennus 1 ja 2 pääasiallisena pintamaana.
Kerroksen yläpuolella: -
Kerroksen alapuolella: CSY6, CSY1
Ajoitus: 1900-luku
Sijainti: Kerros sijaitsi kaivausalue C:n pohjoislaajennus I ja II alueilla.

CSY6 Hiekan ja mullan sekainen maa
Kaivaustapa: kaivinkone
Kerroksen paksuus: 1–8 cm
Muuta: Hiekkamaa, jossa multaa ja juuria.
Kerroksen yläpuolella: CSY5
Kerroksen alapuolella: CSY11, CSY14
Ajoitus: 1900-luku
Sijainti: Koeojan pohjoispuoleisella alueella CSY5 nurmikon alapuolella.

CSY7 Rajapinta
Muuta: Viemärikaivannon CSY4 rajapinta.
Leikkaa: CH18, CH19, CH32, CH38, CH13, CH30, CH33, CH37, CR4, CSY47, CSY17=40, CSY46, CSY5, CSY3 pohjamaa, CSY2, CSY10
Kuopanne täyttynyt: CSY4
Rajapinnan yläpuolella: CSY1 sepeli
Rajapinnan alapuolella: CSY3 pohjamaa
Ajoitus:1970-luku
Sijainti: Kaivausalue C:n keskeltä lähes itä-länsi-suuntaan kulkenut, noin 2,6 cm leveä alue.

CSY8 Rajapinta (CH50 ja CH50B rajapinta) (=CHSY95)
Muuta: CSY9 maa-aineksella täyttyneen kuopan rajapinta.
Leikkaa: CSY3
Kuopanne täyttynyt: CSY9 (=CHSY94)
Rajapinnan yläpuolella: CSY2
Rajapinnan alapuolella: CSY3, kaivettu pohjahiekkaan
Sijainti: Näkyy kaivausalue C:n kaakkoisprofiili I:ssä koeoja C:n itäpäädyssä ruudussa 102/58.

CSY9 Hiekkamaa, hautamaata (CH50 ja CH50B täyttömaa) (=CHSY94)
Kaivaustapa: kaivinkone/lapio

Kerroksen paksuus: noin 30 cm
Muuta: Kerros punertavaa, karkeaa hiekkaa. Kuopanteen CSY8 täyttömaata. Kyseessä voi olla haudan täyttömaata.
Kerroksen yläpuolella: CSY2
Kerroksen alapuolella: CSY3
Rajapinta: CSY8 (=CHSY95)
Sijainti: Näkyy kaivausalue C:n itä-/kaakkoisprofiili I:ssä. Sijaitsi koeoja C:n ja itälaajennuksen rajalla, ruudussa 102/58.

CSY10 Punertava hiekka (hautamaa) (=CHSY29 ja CHSY31)
Kaivaustapa: lasta
Kerroksen paksuus: noin 10 cm?
Muuta: Kerros vaaleanpunertavaa/ruskeaa hiekkamaata. Hautausten CH18 ja CH19 täyttömaata. Kovettunutta hiekkamaata.
Kerroksen yläpuolella: CSY2
Kerroksen alapuolella: CH18, CH19
Ajoitus: Hautausmaan aikainen.
Sijainti: Sijaitsi viemärikaivannon CSY4/CSY7 eteläpuolella, ruutujen 102–104/50–52, alueella.

CSY11 Punertava hiekka
Kaivaustapa: kaivinkone
Kerroksen paksuus: 3–8 cm
Muuta: Punertavanruskeaa hiekkaa, jossa tummempia hiekkajuovia. Osin esille sorakerroksen CSY1 alta. Pohjoislaajennus II pohjois-/koillisprofiilissa kerroksessa näkyvä kallo todennäköisesti
Kerroksen yläpuolella: CSY1, CSY6, CSY13
Kerroksen alapuolella: CSY17=CSY40, CSY58
Sijainti: Sijaitsi koeojan pohjoislaajennus I ja II alueilla.

CSY12 Hiekkainen savi
Kaivaustapa: kaivinkone
Kerroksen paksuus: 3–10 cm
Muuta: Vaaleanharmaa/ruskea savimaa, jossa seassa savea. Sijaitsi pohjahiekan päällä.
Kerroksen yläpuolella: CSY17=CSY40, CSY16/CSY15
Kerroksen alapuolella: CSY3
Sijainti: Kaivausalue C:n pohjoislaajennus I alueella.

CSY13 Rajapinta
Muuta: CSY14 maakerroksella täyttyneen kuopanteen rajapinta.
Kuopanne täyttynyt: CSY14
Rajapinnan yläpuolella: CSY6
Rajapinnan alapuolella: CSY11, CSY17=CSY40
Sijainti: Kaivausalue C:n pohjoislaajennus I alueella.

CSY14 Sekoittunut hiekkamaa
Kaivaustapa: kaivinkone
Kerroksen paksuus: 3–10 cm
Muuta: CSY13 tunnuksen saaneen kuopanteen rajapinnan täyttömaata.

Kerroksen yläpuolella: CSY6
Kerroksen alapuolella: CSY11, CSY17=CSY40
Rajapinta: CSY13
Sijainti: Kaivausalue C:n pohjoislaajennus I alueella.

CSY15 Rajapinta (todennäköinen haudan rajapinta)
Muuta: CSY16 maakerroksella täyttyneen kuopanteen rajapinta.
Leikkaa: CSY12, CSY3 pohjamaa
Kuopanne täyttynyt: CSY16
Rajapinnan yläpuolella: CSY17=CSY40
Rajapinnan alapuolella: CSY3
Sijainti: Kaivausalue C:n pohjoislaajennus I alueella.

CSY16 Punertava hiekka (todennäköinen haudan täyttömaa)
Kaivaustapa: kaivinkone/lasta
Kerroksen paksuus: 4–20 cm
Muuta: Punertava, karkea hiekka, jossa juuria tummina juovina.
Kerroksen yläpuolella: CSY17=CSY40
Kerroksen alapuolella: CSY3
Rajapinta: CSY15
Sijainti: Kaivausalue C:n pohjoislaajennus I alueella.

CSY17(=CSY40) Hiekkamaa
Kaivaustapa: kaivinkone
Kerroksen paksuus: 2–20 cm
Muuta: Kerros tummanruskeaa karkeaa hiekkaa. Todennäköisesti samaa yksikköä CSY40 kanssa.
Kerroksen yläpuolella: CSY11
Kerroksen alapuolella: CSY19, CSY12, CSY3, CSY58, hautauksia
Sijainti: Kaivausalue C:n pohjoislaajennusten I ja II alueilla.

CSY18 Rajapinta (todennäköinen haudan rajapinta)
Muuta: CSY19 maakerroksella täyttyneen alueen rajapinta.
Leikkaa: CSY3 pohjamaa
Kuopanne täyttynyt: CSY19
Rajapinnan yläpuolella: CSY17=CSY40
Rajapinnan alapuolella: CSY3 pohjamaa
Sijainti: Kaivausalue C:n pohjoislaajennus I alueella.

CSY19 Punertavanruskea hiekka (todennäköinen haudan täyttömaa)
Kaivaustapa: kaivinkone
Kerroksen paksuus: 2–6 cm
Kerroksen yläpuolella: CSY17=CSY40
Kerroksen alapuolella: CSY3
Rajapinta: CSY18
Sijainti: Kaivausalue C:n pohjoislaajennus I alueella.

CSY20 Nurmikko
Kaivaustapa: kaivinkone
Kerroksen paksuus: 5–10 cm

Muuta: Kaivausalue C:n etelälaajennuksen peittävä pintamaa-aines. Kerrosta leikattu sepelin CSY1 laiton yhteydessä.
Kerroksen yläpuolella: -
Kerroksen alapuolella: CR3, CSY21, CSY2, CSY24
Sijainti: Koko kaivausalue C:n etelälaajennuksessa.

CSY21 Multa/hiekka
Kaivaustapa: kaivinkone/lapio
Kerroksen paksuus: 5–8 cm
Muuta: Vaaleanruskea hiekkamaa. Yksikössä luuta. Kerrosta leikattu sepelin CSY1 laiton yhteydessä.
Kerroksen yläpuolella: CSY20
Kerroksen alapuolella: CR3, CSY30, CSY2, CSY24
Sijainti: Koko kaivausalue C:n etelälaajennuksessa.

CSY22/CR1 Luukuopan maa-aines
Kaivaustapa: lasta
Kuopan syvyys: noin 50 cm
Muuta: CR1 luukuoppa täytetty ihmisluilla. Maa-aines CSY22 luiden päällä ja väleissä sekoittunutta tummanruskeaa hiekkamaata. Pinnalta maa-aines tummempaa, keskellä vaaleampaa, alla vaaleinta ja seassa savea. Paikoin hiilimurua hiekkamaan seassa.
Kerroksen yläpuolella: CSY2
Kerroksen alapuolella: CSY3 pohjamaa, CH9, CH11, CH24/CH63
Rajapinta: CSY86
Ajoitus: ?
Löydöt: Selkeästi luukuopan sisäpuolelta, maa- ja luuaineksen seasta kolikko 1, joka oli ruotsalainen unionikuningas Hans (Johan II) aikainen 1497–1501 hopearaha.
Sijainti: Koeoja C:n kohdalla, ruudussa 102/54.

CSY23 Hiekkamaa, hiiltä (hautamaata)
Kaivaustapa: kaivinkone/lapio/lasta
Kerroksen paksuus: paikoin 40 cm
Muuta: Vaaleanharmaa/vaaleanruskea hiekkamaa, jossa seassa paikoin hiiltä. Suurin osa kerroksesta kaivettiin lapiolla.
Kerroksen yläpuolella: CR3 kivet, CSY42, CSY2
Kerroksen alapuolella: CSY3 pohjamaa, haudat CH2, CH4, CH5, CH6, CH7
Ajoitus: Hautausmaan aikainen.
Sijainti: Edellä mainittujen hautojen päällä ollutta hautamaa-ainesta kaivausalue C:n etelälaajennuksen lounaisosan alueella ruuduissa 100/50 ja 102/50.

CSY24 Hiekkamaa
Kaivaustapa: lasta/kaivinkone/lapio
Kerroksen paksuus: 5–8 cm
Muuta: Vaaleanruskea hiekkamaa.
Kerroksen yläpuolella: CSY20, CSY21, CSY1
Kerroksen alapuolella: CSY2

Sijainti: Kaivausalue C:n etelälaajennuksen länsipuoleisella osalla ruuduissa 48–50/100–102. Kerroksen sijainti ei näy taso- tai profiilikartoissa.

CSY25 Multa-, puu- ja hiilikerros
Kaivaustapa: lasta
Kerroksen paksuus: 5–10 cm
Muuta: Kerros sisälsi multaa, puuta ja hiiltä. Erottui maassa ohuehkona kaartuvana hiiltyneen maan juovana. Liittyi todennäköisesti palamiseen. Sijaitsi sillä kohdalla, millä oletettu todennäköinen kirkko-/kappelirakennuksen seinälinja on kulkenut kaivausalueen etelälaajennuksen poikki.
Kerroksen yläpuolella: CSY2, CSY36
Kerroksen alapuolella: CSY3, CSY75, CSY79
Ajoitus: Mahdollisesti 1500-luvun loppupuoli. Syntynyt todennäköisesti tulipalon yhteydessä.
Sijainti: Kaivausalue C:n etelä- ja itälaajennuksen rajalla ruuduissa 100/56–58.

CSY26 Sora
Kaivaustapa: lasta/lapio
Kerroksen paksuus: 5 cm
Muuta: Harmaa sorakerros, jossa paikoin savea.
Kerroksen yläpuolella: CSY20, CSY27
Kerroksen alapuolella: CR2, CSY42, CSY28, CSY29
Ajoitus: 1800-/1900-luku, CR2 rakenteen käytön jälkeen.
Sijainti: Kaivausalue C:n etelälaajennuksen lounaisnurkassa ruuduissa 100/48 ja 100/50.

CSY27 Hiekkamaa
Kaivaustapa: lapio/lasta
Kerroksen paksuus: 2 cm
Muuta: Punertavanruskea hiekkamaa.
Kerroksen yläpuolella: CSY20
Kerroksen alapuolella: CSY26
Ajoitus: 1800-/1900-luku, CR2 rakenteen käytön jälkeen.
Sijainti: Kaivausalue C:n etelälaajennuksen lounaisnurkassa ruudussa 100/50.

CSY28=CSY47=CH8 Hiekka-/savikerros
Kaivaustapa: lasta
Kerroksen paksuus: 80 cm
Muuta: Kerros sekoittunutta hiekka- ja savimaata. Kerroksen muodon vuoksi tulkittiin ensin normaalista hautasuunnasta poikkeavaksi haudaksi ja näin ollen nimettiin tunnuksella CH8. Kaivettaessa todettiin liittyvän CR2 ja CR4 rakenteisiin. Kerroksessa runsaasti nauloja ja rautaa.
Kerroksen yläpuolella: CSY26, CSY29, CSY40=CSY17, CSY42
Kerroksen alapuolella: CSY3, CR2, CR4
Leikkaa hautoja: CH4, CH2B, CH5, CH6, CH7
Rajapinta: CSY87A (CR2) ja CSY87B (CR4)
Ajoitus ja tulkinta: 1800-luku, liittyy CR2 ja CR4 rakenteiden tekemiseen. Kerros sijaitsi rakenteen ulkoreunoilla tukemassa puurakennetta.
Sijainti: CR4 puurakenteen ympärillä, sen ulkoreunalla. CR2 itäpäässä ruudussa 100/50.

CSY29 Harmaa savikerros
Kaivaustapa: lapio/lasta
Kerroksen paksuus: noin 5 cm
Kerroksen yläpuolella: CSY26, CSY2
Kerroksen alapuolella: CSY34, CSY3, CR2, CSY45
Ajoitus: 1800-/1900-luku, CR2 rakenteen käytön jälkeen.
Sijainti: 48–50/100–102

CSY30 Hiekka-/multamaa
Kaivaustapa: kaivinkone
Kerroksen paksuus: 2–10 cm
Muuta: Tummanharmaa hiekka- ja multakerros.
Kerroksen yläpuolella: CSY21
Kerroksen alapuolella: CSY31, CR3
Sijainti: Kaivausalue C:n etelälaajennuksessa. Erottuu eteläprofiilin piirroksessa ruutujen 100/54–56 alueilla.

CSY31 Vaaleanruskea/punertava hiekkamaa
Kaivaustapa: kaivinkone/lasta
Kerroksen paksuus: 5–15 cm
Kerroksen yläpuolella: CSY30
Kerroksen alapuolella: CSY32, CSY2
Sijainti: Kaivausalue C:n etelälaajennuksessa. Erottuu eteläprofiilin piirroksessa ruutujen 100/54–56 alueilla.

CSY32 Keskiruskea hiekkamaa
Kaivaustapa: kaivinkone/lasta/lapio
Kerroksen paksuus: 5–20 cm
Kerroksen yläpuolella: CSY31, CSY2
Kerroksen alapuolella: CSY3, CSY33
Sijainti: Kaivausalue C:n etelälaajennuksessa. Erottuu eteläprofiilin piirroksessa ruutujen 100/54–56 alueilla.

CSY33 Hiilinen hiekka (hautamaata)
Kaivaustapa: lapio/lasta
Kerroksen paksuus: 10–50 cm
Muuta: Ruskea likainen hiekkamaa, jossa paikoitellen hiiltä. Kerroksessa myös pienehköjä, alle nyrkin kokoisia kiviä. Hauta-alueen päällä ollutta haudan täytemaan tapaista maa-ainesta. Kerrosta leikkasi CH3 hautarakenne ruudun 100/56 alueella. Kerroksen alapuolella haudat CH16 ja CH17. Kerros oli siis kyseisten hautojen yläpinnan täyttöä. Voinut olla myös varsinaisen haudan täyttömaata, mutta hautausta ei kaivetulta alueelta tavattu.
Kerroksen yläpuolella: CSY2, CSY32
Kerroksen alapuolella: CSY3, CH16, CH17, CH69, CSY36, CSY44, CSY35, CSY43, CSY25
Rajapinta: CSY88
Ajoitus: Etelälaajennuksen itänurkassa olevan hautakeskittymän hautamaata/täytemaata.
Sijainti: Ruudut 100/54–56.

CSY34 Savinen, tiivis hiekka
Kaivaustapa: lasta
Kerroksen paksuus: 5 cm
Muuta: CSY29 kerroksen alapuolella, samassa kohdassa.
Kerroksen yläpuolella: CSY29
Kerroksen alapuolella: CSY45
Ajoitus: 1800-/1900-luku, CR2 rakenteen käytön jälkeen.
Sijainti: Ruuduissa 100–102/50. Sijainti ei näy tasokartoissa.

CSY35 Karkea vaalea hiekka, puhdasta pohjahiekkaa
Kaivaustapa: lapio/lasta
Kerroksen paksuus: maks. 10 cm
Muuta: Puhtaan pohjamaan ylintä osaa. Kerrosta leikkasivat muun muassa haudat CH3 ja CH15. Luonnollinen maakerros.
Kerroksen alapuolella: CSY3
Sijainti: Lähes kauttaaltaan puhtaan pohjahiekan CSY3 päällä niillä osin, kun pohjahiekkaa ei oltu pinnasta kaivettu aiemmin pois. Kerrosta ei ole erotettu piirrosdokumentaatiossa muualla omaksi kerroksekseen kuin etelälaajennuksessa ruudussa 56/100.

CSY36 Vaalea hiekka
Kaivaustapa: lasta
Kerroksen paksuus: 2–10 cm
Muuta: Vaaleaa, karkeaa hiekkaa. Kerrosta leikkasi muun muassa hauta CH3.
Kerroksen yläpuolella: CSY2, CSY33
Kerroksen alapuolella: CSY35, CSY75, CSY25
Sijainti: Kaivausalue C:n etelä- ja itälaajennus, ruudut 100/56, 98/58, 100/58.

CSY37 Vaalea hiekka
Kaivaustapa: kaivinkone
Kerroksen paksuus: 2–10 cm
Muuta: Vaaleaa, karkeaa hiekkaa.
Kerroksen yläpuolella: CSY1, CSY6
Kerroksen alapuolella: CSY38
Ajoitus: 1800–1900-luku
Sijainti: Näkyy kaivausalue C:n pohjoislaajennus II profiilissa.

CSY38 Tummanruskea hiekka
Kaivaustapa: kaivinkone
Kerroksen paksuus: 2–9 cm
Muuta: Kerros karkeaa hiekkaa.
Kerroksen yläpuolella: CSY37
Kerroksen alapuolella: CSY39
Ajoitus: 1800–1900-luku
Sijainti: Näkyy kaivausalue C:n pohjoislaajennus II luoteis- ja pohjoisprofiileissa.

CSY39 Punertava hiekka
Kaivaustapa: kaivinkone
Kerroksen paksuus: 3–10 cm

Kerroksen yläpuolella: CSY38
Kerroksen alapuolella: CSY40=CSY17, CSY53
Ajoitus: 1800–1900-luku
Sijainti: Näkyy kaivausalue C:n pohjoislaajennus II luoteisprofiilissa.

CSY40(=CSY17) Ruskea hiekka
Kaivaustapa: kaivinkone/lasta
Kerroksen paksuus: 2–25 cm
Muuta: Maata oli osittain puukehikko CR4:n sisäpuolella sekä sen ulkoreunoilla. Samaa yksikköä dokumentoitiin myös kaivausalue C:n etelälaajennuksen CR2 rakenteen kohdalla. Todennäköisesti samaa yksikköä kuin CSY17.
Kerroksen yläpuolella: CSY39, CSY53, CSY11
Kerroksen alapuolella: CSY3, CSY16, CSY19, CSY55, CSY58, CSY41, CR4, CSY47, CR9
Sijainti: Näkyy kaivausalue C:n pohjoislaajennus 2:n luoteis- ja pohjoisprofiileissa sekä etelälaajennuksen länsipään alueella.

CSY41 Sekoittunut hiekka
Kaivaustapa: lasta
Kerroksen paksuus: 40 cm
Muuta: Kerroksessa hiekkamaata ja puuroskaa.
Kerroksen yläpuolella: CSY40=CSY17
Kerroksen alapuolella: CSY49, CSY51
Ajoitus: 1800-luku
Sijainti: Puukehikko CR4:n sisäpuolella sijainnut sekoittunut maakerros. Ruudut 104–106/48–50.

CSY42 Juurakko
Kaivaustapa: kaivinkone/lasta/lapio
Kerroksen paksuus: 5–50 cm
Muuta: Vanhan puun kantoa/juuristoa.
Kerroksen yläpuolella: CSY26, CSY2
Kerroksen alapuolella: CSY23, CSY52, CH8=CSY47=CSY28, CR2, CSY45
Ajoitus: 1800-luku
Sijainti: Kaivausalue C:n etelälaajennuksen lounaisnurkassa, ruudussa 100/50.

CSY43 Likamaa
Kaivaustapa: lasta
Kerroksen paksuus: 5 cm
Muuta: Ei muodostanut hautausta, vaan oli pienempialaisempi likamaa-alue.
Kerroksen yläpuolella: CSY33
Kerroksen alapuolella: CSY3, CSY35
Sijainti: Kaivausalue C:n etelälaajennus, ruutu 54–56/100.

CSY44 Hiilinen likamaa
Kaivaustapa: lasta
Kerroksen paksuus: noin 5 cm
Kerroksen yläpuolella: CSY33
Kerroksen alapuolella: CSY35, CSY3, CH16

Sijainti: Kaivausalue C:n etelälaajennus, ruutu 100/54.

CSY45 Sekoittunut hiekka
Kaivaustapa: lasta
Kerroksen paksuus: alle 5 cm
Muuta: Vaaleanruskea hiekkakerros, jossa tummemmanruskeita alueita. Ohut kerros, joka ei näy alueen profiilissa. Paikoittainen hiekkakerros CR2 ja CSY42 välissä.
Kerroksen yläpuolella: CSY42
Kerroksen alapuolella: CSY52
Ajoitus: CR2 rakenteen käytön jälkeinen aika 1800-luvun loppupuoli-1900-luvun alku.
Sijainti: CR2 puurakenteen sisäpuolella ruudussa 100/50.

CSY46 Likamaa
Kaivaustapa: lasta
Kerroksen paksuus: 30 cm
Muuta: Kerros kuopannemaisessa alueessa ollutta likamaata. Kaivettiin vain pieneltä alueelta, koska jatkui kaivamattomaan profiiliin. Muoto ja maa-aines erosivat hauta-alueiden täytöistä, joten ei annettu hautatunnusta.
Kerroksen yläpuolella: CSY2
Kerroksen alapuolella: CH13, CSY3, CSY50
Yksikkö leikkaa hautaa: CH13
Sijainti: Kaivausalue C:n itäosassa, ruudun 104/54 alueella.

CSY47=CSY28=CH8 Hiekka-/savikerros
Ks. CSY28

CSY48 Käyttämätön yksikkötunnus

CSY49 Mustanruskea orgaaninen kerros
Kaivaustapa: lasta
Kerroksen paksuus: noin 10 cm
Muuta: Kerros tuli esille CSY41 alta hyvin tiiviinä kerroksena, jossa oli pääosin nahkaa, mutta seassa myös tuohta, karkeaa hiekkaa ja puuroskaa. CR4 rakenteen käyttökerrosta.
Kerroksen yläpuolella: CSY41
Kerroksen alapuolella: CSY3
Ajoitus: 1800-luku
Sijainti: CR4 puurakenteen sisäpuolella, ruuduissa 104–106/48–50.

CSY50 Hiekkamaa, hautamaata?
Kaivaustapa: lasta
Kerroksen paksuus: 5–15 cm
Muuta: Hiekkamaata, jossa savea ja pieniä hiilihippuja. Näytti hautamaan täyttömaalta sisältäen palanutta luuta. Liittynyt todennäköisesti hautauksiin CH30 ja CH31 ollen näiden yhteistä täyttömaata, joilla tunnukset CHSY53 ja CHSY55.
Kerroksen yläpuolella: CSY2, CSY46
Kerroksen alapuolella: CH30, CH31, CSY3

Ajoitus: hautausmaan aikainen
Sijainti: Kerros sijaitsi ruudun 104/52–54 alueella rajautuen CSY4 viemärikaivantoon.

CSY51 Vaaleanharmaa hiekka
Kaivaustapa: lapio/lasta
Kerroksen paksuus: alle 10 cm
Muuta: Kerros karkeaa hiekkaa. Kattoi CR4 puurakenteen pohjasta noin puolet (CR4 rakenteen pohjois-etelä-suunnassa halkaisevan linjan länsipuolinen osa), toisen puolen ollessa CSY49.
Kerroksen yläpuolella: CSY41
Kerroksen alapuolella: CSY3
Ajoitus: 1800-luku
Sijainti: CR4 rakenteen sisäpuolella ruuduissa 104–106/48–50.

CSY52 Sekoittunut hiekka
Kaivaustapa: lasta
Kerroksen paksuus: 5–10 cm
Muuta: Kerros sekoittunutta hiekkaa, joka esiintyi CR2 rakenteen sisäpuolella puiden välissä. Ei kattanut koko rakenteen alaa.
Kerroksen yläpuolella: CSY42
Kerroksen alapuolella: CSY56
Ajoitus ja tulkinta: 1800-luku, CR2 sisäpuolen aluetta peittänyt kerros.
Sijainti: Kaivausalue C:n etelälaajennuksen lounaisnurkassa, ruudut 100/48 ja 100/50. Jatkui kaivamattomaan eteläprofiiliin.

CSY53 Harmaanruskea hiekka
Kaivaustapa: kaivinkone
Kerroksen paksuus: 3–12 cm
Kerroksen yläpuolella: CSY39
Kerroksen alapuolella: CSY40
Ajoitus: 1800–1900-luku
Sijainti: Yksikkö näkyy kaivausalue C:n pohjoislaajennus II luoteisprofiili II:ssa.

CSY54 Rajapinta, haudan rajapinta?
Muuta: CSY55 maakerroksella täyttyneen alueen rajapinta.
Leikkaa: CSY3 pohjamaa
Kuopanne täyttynyt: CSY55
Rajapinnan yläpuolella: CSY40=CSY17
Rajapinnan alapuolella: CSY3
Ajoitus: Hautausmaan aikainen?
Sijainti: Sijainti näkyy kaivausalue C:n pohjoislaajennus II länsi-/luoteisprofiili II:ssa.

CSY55 Punertava hiekka, hautamaata?
Kaivaustapa: kaivinkone
Kerroksen paksuus: 4–22 cm
Muuta: Punertavanruskea hiekkamaa, jossa hiilivanoja. Hyvin samankaltaista kuin pohjamaa, mutta väriltään hieman tummempi ja seassa hiiltä.

Dokumentoitiin pohjoislaajennus II alueen profiilissa. Kuvion perusteella haudan täyttömaata. Profiilissa erottui todennäköisesti arkusta peräsin olevia tummempia juovia. Ei luita.
Kerroksen yläpuolella: CSY40=CSY17
Kerroksen alapuolella: CSY3
Rajapinta: CSY54
Ajoitus: Hautausmaan aikainen?
Sijainti: Sijainti näkyy kaivausalue C:n pohjoislaajennus II länsi-/luoteisprofiili II:ssa.

CSY56 Puuroska ja hiekka
Kaivaustapa: lasta
Kerroksen paksuus: 5–35 cm
Muuta: Mustanruskea puuroskakerros, joka liittyi CR2 rakenteeseen ollen sen sisäpuolen kerroksia.
Kerroksen yläpuolella: CSY52
Kerroksen alapuolella: CSY57, CR2
Ajoitus ja tulkinta: 1800-luku
Sijainti: Kaivausalue C:n etelälaajennuksen lounaisnurkassa, ruudut 100/48 ja 100/50. Jatkui kaivamattomaan eteläprofiiliin.

CSY57 Punertava hiekka
Kaivaustapa: lasta
Kerroksen paksuus: 10–30 cm
Muuta: Sijaitsi CR2 puurakenteen sisäpuolella.
Kerroksen yläpuolella: CSY56, CR2C
Kerroksen alapuolella: CSY3, CR2D
Ajoitus ja tulkinta: CR2 puurakenteen pohjalla, CSY3 puhtaan pohjahiekan päällä.
Sijainti: Kaivausalue C:n etelälaajennuksen lounaisnurkassa, ruudut 100/48 ja 100/50. Jatkui kaivamattomaan eteläprofiiliin.

CSY58 Harmaanruskea hiekka
Kaivaustapa: kaivinkone
Kerroksen paksuus: 2–22 cm
Muuta: Kerrosta vaikea erottaa CSY40:stä. Kerros kuopan täyttöä.
Kerroksen yläpuolella: CSY11, CSY17=CSY40
Kerroksen alapuolella: CHSY11, CSY3, CSY60, CSY59
Rajapinta: CSY59
Ajoitus: Hautausmaan käytön jälkeen muodostunut?
Sijainti: Yksikkö näkyi kaivausalue C:n pohjoislaajennus II pohjois-/koillisprofiilissa. Ruutu 108/48.

CSY59 Rajapinta
Muuta: CSY58 maakerroksella täyttyneen alueen rajapinta.
Leikkaa: CSY40, CSY3 pohjamaa
Kuopanne täyttynyt: CSY58
Rajapinnan yläpuolella: CSY11, CSY58
Rajapinnan alapuolella: CSY60, CHSY11
Ajoitus: Hautausmaan käytön jälkeen muodostunut?

Sijainti: Sijainti näkyy kaivausalue C:n pohjoislaajennus II pohjois-/koillisprofiilissa.

CSY60 Vaaleanruskea hiekka, hautamaata?
Kaivaustapa: kaivinkone
Kerroksen paksuus: noin 25 cm
Muuta: Kerros täytettä kuopanteelle. Maakerrosta vaikea erottaa CSY40 kerroksesta. Mahdollisen hautamaan täyttömaata.
Kerroksen yläpuolella: CSY58/CSY59
Kerroksen alapuolella: CSY3
Rajapinta: CSY61
Ajoitus: Hautausmaan aikainen?
Sijainti: Sijainti näkyy kaivausalue C:n pohjoislaajennus II pohjois-/koillisprofiilissa.

CSY61 Rajapinta, haudan rajapinta?
Muuta: CSY60 maakerroksella täyttyneen alueen rajapinta.
Leikkaa: CSY3
Kuopanne täyttynyt: CSY60
Rajapinnan yläpuolella: CSY58/CSY59
Rajapinnan alapuolella: CSY3
Ajoitus: Hautausmaan aikainen?
Sijainti: Sijainti näkyy kaivausalue C:n pohjoislaajennus II pohjois-/koillisprofiilissa.

CSY62 Palokerros ja palaneita kiviä
Kaivaustapa: lapio/lasta
Kerroksen paksuus: 5–15 cm
Muuta: Kerros koostui palaneesta maa-aineksesta ja siinä oli pieniä palaneita kiviä sekä hiiltä. Liittynee paikalla sijainneen kirkko-/kappelirakennuksen paloon.
Kerroksen yläpuolella: CSY2, CSY65
Kerroksen alapuolella: CSY63, CR6 kivet
Ajoitus: Hautausmaan aikainen.
Sijainti: Erottuu Yläkadun puoleisessa profiilissa (kartta 40) sekä kaivausalue C:n itälaajennuksessa (kartta 33). Ruudut 98/58, 100/56, 100/58.

CSY63 Hiekkamaa
Kaivaustapa: lasta
Kerroksen paksuus: 5–10 cm
Muuta: Vaalean hiekan seassa tummempia juovia. Kaivettiin pois yhdessä CSY62 kanssa.
Kerroksen yläpuolella: CSY62
Kerroksen alapuolella: CSY64
Ajoitus: Hautausmaan aikainen.
Sijainti: Kaivausalue C:n itälaajennuksen rajalla ruuduissa 100/56–58.

CSY64 Keskiruskea hiekka
Kaivaustapa: lasta
Kerroksen paksuus: 5–30 cm

Muuta: Kerros pääosin esiin CR6 kivien poiston jälkeen. Kerroksessa seassa myös pienempiä kiviä ja hiiltä.
Kerroksen yläpuolella: CSY63, CR6 kivet
Kerroksen alapuolella: CSY35, CSY3 pohjahiekka
Ajoitus: Hautausmaan aikainen.
Sijainti: Kaivausalue C:n itälaajennuksen rajalla ja itälaajennuksessa ruuduissa 100/56–58.

CSY65 Ruskea hiekka
Kaivaustapa: lasta
Kerroksen paksuus: ?
Muuta: Sekoittunutta maakerrosta.
Kerroksen yläpuolella: CSY2, CH53
Kerroksen alapuolella: CSY62, CR6 kivet, CH51=CH17, CH52, CSY79
Ajoitus: Hautausmaan aikainen.
Sijainti: Kaivausalue C:n itälaajennuksen eteläosan alueella pääosin ruudussa 98/58.

CSY66 Käyttämätön yksikkötunnus

CSY67 Käyttämätön yksikkötunnus

CSY68 Käyttämätön yksikkötunnus

CSY69 Käyttämätön yksikkötunnus

CSY70 Asvaltti
Kaivaustapa: kaivinkone
Kerroksen paksuus: 5 cm
Muuta: Yläkadun pintamateriaali.
Kerroksen yläpuolella: -
Kerroksen alapuolella: CSY71
Sijainti: Kaivausalue C:n itälaajennus lähes kokonaan. Asvalttia ei itälaajennuksen etelänurkassa, lähellä piha-aluetta, missä nurmikkoa.

CSY71 Sepeli/ruskea hiekka
Kaivaustapa: kaivinkone
Kerroksen paksuus: 5–20 cm
Muuta: Yläkadun pintamateriaalina olleen asvaltin alainen pohjauskerros.
Kerroksen yläpuolella: CSY70, CSY20
Kerroksen alapuolella: CSY73, CSY30, CSY31
Sijainti: Kaivausalue C:n itälaajennus lähes kokonaan. Sepeliä ei itälaajennuksen etelänurkassa, lähellä piha-aluetta, missä nurmikkoa.

CSY72 Savi-/tiilimurska-/tumma likamaa
Kaivaustapa: kaivinkone
Kerroksen paksuus: 5–10 cm
Muuta: Kerros kaivettiin pois kaivinkoneella/lapioilla. Modernimpi maakerros, joka paikalla ennen 1960-luvun viemärikaivannon kaivua.
Kerroksen yläpuolella: CSY71

Kerroksen alapuolella: mm. CSY62, CSY65, CSY77, CSY78, CSY2
Sijainti: Kaivausalue C:n itälaajennuksen alueella lähes koko alueen kattavasti. Sijainti ei näy kartoissa.

CSY73=CSY81 Viemärikaivannon täyttömaa
Kaivaustapa: lasta
Kerroksen paksuus: ?
Muuta: Vaaleanruskeaa hiekkamaata ja savea. Yläkadun keskellä kulkevan modernin kaivannon täyttömaata.
Kerroksen yläpuolella: CSY71
Kerroksen alapuolella: CSY74 rajapinta
Ajoitus: 1960-luku
Sijainti: Kaivausalue C:n itälaajennuksen itälaita.

CSY74 Viemärikaivannon rajapinta
Muuta: Yläkadun suuntaisesti Yläkadulla kulkeneen modernin viemärikaivannon rajapinta. Kaivanto täytetty maa-aineksella CSY73.
Kerroksen yläpuolella: CSY73
Kerroksen alapuolella: CSY3
Ajoitus: 1960-luku
Sijainti: Kaivausalue C:n itälaajennuksen itälaita.

CSY75 Punertava, palanut hiekka
Kaivaustapa: lasta
Kerroksen paksuus: maks. 5 cm
Muuta: Palanut hiekkamaa. Erottui maassa kapeana kaistaleena sekä profiileissa ohuena juovana. Kerrosta leikkaa CH53 hauta.
Kerroksen yläpuolella: CSY36, CSY25, CSY2
Kerroksen alapuolella: CH52, CH17, CHSY69, CH51
Ajoitus: Hautausmaan aikainen, palanutta pintamaata?
Sijainti: Ruudut 98–100/58. Kaivausalue C:n itälaajennuksessa

CSY76 Orgaaninen kerros
Kaivaustapa: lasta/lapio
Kerroksen paksuus: n. 5 cm
Muuta: Orgaanista ainesta sisältävä kerros. Paikoin savista ja seassa runsaasti puuainesta.
Kerroksen yläpuolella: CSY2, CSY72
Kerroksen alapuolella: CSY77
Ajoitus: Hautausmaan pintamaata?
Sijainti: Kaivausalue C:n itälaajennuksen pohjoisalueella. Ruudut 104/56–58.

CSY77 Vaalea hiekka
Kaivaustapa: lapio
Kerroksen paksuus: noin 5 cm
Muuta: Vaalea hieno hiekka, jossa seassa paikoitellen savea ja hiiltä.
Kerroksen yläpuolella: CSY76, CSY72
Kerroksen alapuolella: CSY78, CSY79
Ajoitus: Hautausmaan pintamaata?

Sijainti: Kaivausalue C:n itälaajennuksen pohjoisosassa ruudut 104–106/56–58.

CSY78 Sekoittunut hiekka
Kaivaustapa: lapio
Kerroksen paksuus: 2–10 cm
Kerroksen yläpuolella: CSY77
Kerroksen alapuolella: CSY79, CSY80, CSY3
Ajoitus: Hautausmaan pintamaata?
Sijainti: Kaivausalue C:n itälaajennuksen pohjoisosassa ruuduissa 104–106/56–58.

CSY79 Palokerros
Kaivaustapa: lasta
Kerroksen paksuus: 2–5 cm
Muuta: Digikameralla otettu 1 valokuva. Kerroksen yläpinta ylimmillään noin 8,05 m mpy ja alimmillaan 7,97 m mpy.
Kerroksen yläpuolella: CSY77, CSY78, CSY25
Kerroksen alapuolella: CSY80, CH54, CH55, CH48, CSY3, CSY35
Ajoitus: Hautausmaan pintamaata?
Sijainti: Kaivausalue C:n itälaajennuksessa 104–106/56–58 ja 98–100/58. Erottuu liitteenä olevassa kartassa 34.

CSY80 Vaalea hiekka, hiiltä
Kaivaustapa: lasta
Kerroksen paksuus: 2–6 cm
Muuta: Vaalea hiekkakerros, jossa hiiltä ja palanutta luuta.
Kerroksen yläpuolella: CSY78, CSY79
Kerroksen alapuolella: CSY3, CH54, CH55, CH48, CH46, CH50, CH49
Ajoitus: Hautausmaan aikainen.
Sijainti: Kaivausalue C:n itälaajennuksen pohjoisosassa ruuduissa 104–106/56–58.

CSY81=CSY73 Viemärikaivannon täyttömaa
Ks. CSY73

CSY82 Punertava hiekka, hiiltä
Kaivaustapa: lasta
Kerroksen paksuus: 50 cm
Muuta: Punertava karkea hiekkamaa, jossa seassa hiiltä. Pinta noin korkeudella 7,55 m mpy.
Kerroksen yläpuolella: CH17=CH51, CH56, CH52
Kerroksen alapuolella: CH66A, CH66B, CH67, CH68
Sijainti: Kaivausalue C:n itälaajennuksen eteläosassa, ruutu 98/58.

CSY83 Vaaleanharmaa savi
Kaivaustapa: kaivinkone
Kerroksen paksuus: 5 cm
Kerroksen yläpuolella: CSY71
Kerroksen alapuolella: CSY31/32

Sijainti: Kaivausalue C:n itälaajennuksen länsiprofiilin tuntumassa, ruutu 98/58. Ei näy kartoissa.

CSY84 CR7 paalun ympärillä ollut täytemaahiekka
Kaivaustapa: lasta
Kerroksen yläpuolella: CSY2
Kerroksen alapuolella: CSY85 rajapinta
Sijainti: Kaivausalue C:n itälaajennus, ruutu 104/56.

CSY85 Rajapinta
Muuta: CSY84 maakerroksella ja CR7 paalulla täyttyneen kuopan rajapinta.
Leikkaa: CSY3, CH65, CH48, CH47
Kuopanne täyttynyt: CSY84, CR7
Ajoitus: Hautausmaan aikainen.
Sijainti: Kaivausalue C:n itälaajennuksen pohjoisosa, ruutu 104/56.

CSY86 Rajapinta
Muuta: CSY22 maakerroksella ja ihmisluilla täyttyneen luukuopan rajapinta.
Leikkaa: CSY3, CH11, CH9, CH29, CH24/63
Kuopanne täyttynyt: CSY22, CR1 luut
Ajoitus: ?
Sijainti: Koeoja C, ruutu 102/54.

CSY87A ja B Rajapinnat CR2 ja CR4 rakenteille
Muuta: CH8=CSY47=CSY28 maakerroksella täytetyn kuopan rajapinta. Rajapinnat CSY87A ja CSY87B ja niiden täyttömaat liittyvät CR2 ja CR4 rakenteisiin.
Leikkaa: CSY3, CH4, CH5, CH6, CH26, CH32, CH35
Kuopanne täyttynyt: CH8=CSY47=CSY28
Ajoitus: 1800-luku, CR2 ja CR4 rakenteiden rakentamisen aika.
Sijainti: Kaivausalue C:n etelälaajennuksen lounaisosa, ruutu 100/50.

CSY88 Rajapinta
Muuta: CSY33 maakerroksella täytetyn kuopan/hauta-alueen rajapinta.
Leikkaa: CSY36, CSY75, CH17, CH69, CH16
Kuopanne täyttynyt: CSY33
Rajapinnan yläpuolella: CSY32
Rajapinnan alapuolella: CH17, CH16, CSY36
Sijainti: Kaivausalue C:n etelälaajennus, ruudut 100/54–56.

KOEOJA/KAIVAUSALUE C
RAKENTEET:

CR1 Luukuoppa
Kaivaustapa: lasta
Muuta: CR1 tunnuksen saanut luukuoppa oli maahan kaivettu kuopanne, joka oli täytetty ihmisluilla, pääosin kalloilla ja raajojen pitkillä luilla. Kuopan täyttö koostui lähes kokonaan luista. Joukossa oli jonkin verran, lähinnä kuopan yläosassa, hiekkamaata, joka sai tunnuksen CSY22.

Kuopan pinta: noin 7,80 m mpy
Kuopan pohja: 7,30 m mpy
Kuopan halkaisija: noin 1,9 m
Kuopan päällä: CSY2
Kuopan sisällä oleva maa-aines: CSY22
Rajapinta: CSY86
Rajapinnan alla: CH9, CH11, CH29, CH24/CH63
Ajoitus ja tulkinta: Luukuopan luut olivat niin sanotusti sekundaarisessa hautauksessa. Ne ovat todennäköisesti olleet aiemmin jonnekin muualle haudattuja. Jostain syystä haudat on kaivettu esille, ja suuri määrä luita on haudattu uudelleen samaan kuoppan. Mikään ei viitta siihen, että kyseessä olisi varsinainen joukkohauta, koska luut olivat kuopassa selkeästi irrallisia. Luiden joukosta löydettiin kolikko nro 1: ruotsalainen Hans (Johan II) aikainen 1497–1501 1 fyrk.
Sijainti: Luukuoppa tuli kokonaisuudessaan esiin koeoja C:n alueelta, ollen juuri sen keskellä. Kaivausalue C:llä sijaitsi ruudussa 102/54.

CR2 Puurakenne
Kaivaustapa: lapio/lasta
Muuta: Salvotusta puusta koostettu puurakenne. Kaivettiin esille osat pohjoista ja itäistä seinämää. Jatkui kaivamattomaan eteläprofiiliin ja Alakadun alle. Rakenne koostui pääsiassa puukehikosta ja sen sisäpuolella olleista maakerroksista. Puun lisäksi rakenteen yhteydestä dokumentoitiin tiilten paloja.
Rakenne oli kaivettu puhtaaseen pohjamaahan useampien hautausten läpi. Rakenne on sijainnut kokonaisuudessaan maanpinnantason alapuolella. Rakenne muodosti salvotuista hirsistä muodostunutta seinämää, joka oli esiin kaivetuilta osilta noin kuusi hirttä korkea. CR2 tunnuksen saivat rakenteen pystyseinien hirret.
Rakenneosan korkeus: 60 cm
Rakenneosan päällä: CSY2, CSY42, CSY29, CSY26, CR3, CSY34, CSY45
Rakenneosan kaikkien osien alla: CSY3
Rakenneosan sisäpuolella olleet kerrokset: CSY52, CSY56, CSY57
Rakenneosan ulkopuolella olleet kerrokset: CH8=CSY47=CSY28
Rakenneosa leikkasi hautoja: CH1, CH4, CH5, CH6, CH26
Ajoitus ja tulkinta: 1800-luvulle ajoittuva rakenne, joka on voinut toimia esimerkiksi kellarina?
Sijainti: Kaivausalue C:n etelälaajennuksen lounaisnurkassa, ruudut 100/48 ja 100/50. Jatkui kaivamattomaan eteläprofiiliin.

CR2B CR2 puurakenteen hirsiä
Kaivaustapa: lasta
Muuta: Noin pohjois-etelä-suuntaisesti kulkenut kolmen hirren ja yhden laudan taso CR2 puukehikon sisäpuolella, rakenteen itäpuolella. Puut sijaitsivat noin korkeudella 7,15 m mpy.
Rakenneosan päällä: CSY56
Rakenneosan alla: CSY57, CR2C
Ajoitus ja tulkinta: 1800-lukua
Sijainti: Kaivausalue C:n etelälaajennuksen lounaisnurkassa, ruutu 100/50. Jatkuivat kaivamattomaan eteläprofiiliin.

CR2C CR2 puurakenteen lautoja
Kaivaustapa: lasta
Muuta: Kolme itä-länsi-suuntaista lautaa CR2 puukehikon sisäpuolella noin korkeudella 6,90 m mpy.
Rakenneosan päällä: CSY56, CR2B
Rakenneosan alla: CSY57
Ajoitus ja tulkinta: 1800-lukua
Sijainti: Kaivausalue C:n etelälaajennuksen lounaisnurkassa, ruudut 100/48 ja 100/50.

CR2D CR2 puurakenteen hirsiä
Kaivaustapa: lasta
Muuta: CR2 ja CR2B alta tulleet kolme hirttä. Kulkivat puukehikon pohjois-, itä- ja eteläreunoilla. Olleet pohjatasona rakenteelle, jonka päälle muita CR2 rakenteen puuosia on rakennettu. Puut sijaitsivat noin korkeudella 6,90–6,80 m mpy.
Rakenneosan päällä: CR2, CR2B, CSY57
Rakenneosan alla: CR2E, CSY3
Ajoitus ja tulkinta: 1800-lukua
Sijainti: Kaivausalue C:n etelälaajennuksen lounaisnurkassa, ruutu 100/50.

CR2E Kivitaso CR2 puukehikon alla
Kaivaustapa: lasta
Muuta: CR2 puukerrosten poiston jälkeen rakenteen pohjalta paljastui kuusi kiveä, jotka ovat olleet tukemassa rakennetta. Viisi kivistä erottuu tasokartassa ja yksi profiilipiirroksessa. Sijaitsivat puhtaan pohjamaan päällä noin korkeudella 6,90–6,80 m mpy rakenteen itälaidalla.
Rakenneosan päällä: CR2B, CR2C, CR2D, CSY57
Rakenneosan alla: CSY3
Ajoitus ja tulkinta: 1800-lukua
Sijainti: Kaivausalue C:n etelälaajennuksen lounaisnurkassa, ruutu 100/50.

CR3 Kivijalka
Kaivaustapa: kaivinkone/lapio/lasta
Rakenneosan korkeus: noin 50 cm
Rakenneosan päällä: CSY20, CSY21, CSY30
Rakenneosan alla: CSY23, CSY3
CR3 kivien yhteydessä: CSY2
Muuta: Selkeä rakennuksen kivijalka, joka sijaitsi kaivausalue C:n etelälaajennuksen eteläprofiilissa ruutujen 100/50 ja 102/50 alueella. Esille rakenteesta tuli selkeä eteläprofiilin suuntainen kivijalka, joka sijaitsi hieman kaivausalueen sisäpuolella niin, että useimmat siihen kuuluneista kivistä poistettiin koneellisesti paikalta. Etelälaajennuksen eteläprofiilissa keskellä näkyvä kivi rajaa rakenteen oletettua kaakkoiskulmaa. Todennäköisesti kivijalasta purkuvaiheessa irronneita kiviä sijaitsi ruutujen 100/54–56 alueella, jotka saivat myös saman tunnuksen, vaikka olivatkin niin sanotusti sekundaarisessa paikassa.
Ajoitus: 1800–1900-luvun vaihde, 1900-luvun alku
Tulkinta: Rakennuksen kivijalkaa. Mahdollisesti vuoden 1901 kartassa näkyvän asuinrakennuksen pohjoispuoleinen kivijalka.

Sijainti: Kaivausalue C:n etelälaajennuksen eteläprofiilissa ruudut 100/50 ja 102/50.

CR4 Puurakenne
Kaivaustapa: kaivinkone/lapio/lasta
Rakenneosan korkeus: noin 60 cm
Rakenteen tutkittu koko: noin 176 x 187 cm
Rakenneosan päällä: CSY40
Rakenneosan sisällä: CSY41, CSY49, CSY51
Rakenneosan ulkopuolella: CSY47
Rakenneosan alla: CSY3
Rakenne leikkasi: CH35, CH32
Muuta: Puukehikko on rakennettu maanpinnan alapuoliselle tasolle, eli kaivettu puhtaaseen pohjahiekkaan CSY3. Rakenne koostui viidestä päällekkäisestä hirrestä, jotka oli liitetty toisiinsa lohenpyrstösalvoksin. Ylimmät hirret sijaitsivat noin korkeudella 7,20 m mpy ja alimmat noin 7,50–7,60 m mpy. Rakenteen eteläistä osaa rikkoo moderni viemärikaivanto CSY4/CSY7. Rakenteen sisäpuolella olevat maakerrokset koostuivat hiekkamaasta sekä runsaasta määrästä orgaanista materiaalia, kuten puuroskaa, tuohta ja nahkaa. Maa-aineksen seassa oli myös tiilten paloja. Rakenteen pohjalla, puhtaan pohjahiekan päällä, sijaitsi ohuesti tuohta, ja sen päällä orgaanista kerrosta, jossa oli runsaasti nahkaa.
Ajoitus ja tulkinta: Rakenne toiminut muodostaan ja löydöistään päätellen mahdollisesti nahkurin parkkisammiona tai jonkinlaisena kellarirakenteena. Ajoitus noin 1800-luku.
Sijainti: Pohjoislaajennus II, ruudut 104–106/48–50.

CR5 Kiviä
Kaivaustapa: lasta/kaivinkone
Rakenneosan päällä: CSY20, CSY1
Rakenneosan alla: CSY3, CSY2
Muuta: Kivien alla modernia likamaata CSY2. Näin ollen eivät liity ajallisesti kovin vanhaan rakenteeseen.
Sijainti: Kaivausalue C:n etelälaajennuksessa.

CR6 Kiviä/kivijalkaa?
Kaivaustapa: kaivinkone/lapio/lasta
Rakenneosan korkeus: 30–40 cm
Rakenneosan päällä: CSY2, CSY62, CR8, CSY65
Rakenneosan alla: CSY3, CSY64
Muuta: Kiviä pääosin ruudussa 102/58. Kivien yläpinta noin korkeudella 8,00–8,10 m mpy. Kivet palaneita. Rakenteen yhteydestä, kiven sivusta tuli kolikko nro 7 (vuosi 1666) korkeudelta 7,97 m mpy. Kiviin liittyi palokerrosta CSY62.
Ajoitus ja tulkinta: Mahdollisesti rakennuksen nurkkakiviä? Kivijalat sijaitsivat keskiaikaisia rahoja sisältäneen hauta-alueen pohjoisreunalla, aivan niiden rajalla. Toisin sanoen rajasivat aluetta. Mahdollisen kirkko-/kappelirakennuksen kivijalkaa?
Sijainti: Kaivausalue C:n itälaajennuksen keskiosa, pääosin ruudussa 102/58.

CR7 Pystypaalu
Kaivaustapa: kaivinkone/lasta
Paalun korkeus: noin 85 cm
Paalun halkaisija: noin 15 cm
Rakenneosan päällä: CSY2
Paalun yläosa tuli esille korkeudella 7,93 m mpy.
Rakenneosan alla: CSY3
Rakenneosa leikkasi: CH47, CH48, CH65
Paalun ympärillä ollut kuopan täytemaa: CSY84
Paalun kuopan rajapinta: CSY85
Muuta: Maahan lyöty paksu pystypaalu, joka lävisti hautauksia CH47, CH48 ja CH65. Paalu oli lyöty puhtaaseen pohjamaahan CSY3 saakka. Peittävänä kerroksena paalun päällä oli moderni likamaakerros CSY2. Liittyy hautausmaan jälkeiseen aikaan.
Sijainti: Kaivausalue C:n itälaajennuksessa ruudussa 104/56.

CR8 Puuosa (?)
Kaivaustapa: lasta
Rakenneosan kaivettu leveys: noin 80 cm
Rakenneosan päällä: CSY81, CSY73
Rakenneosan alla: CH50, CR6, CSY81
Muuta: Kuopannemaisena kulkeva puutaso, jonka seassa muun muassa tiilimurua. Puutaso sukelsi syvemmälle tasolle pohjoiseen päin mentäessä. Yläkadulla kulkenut viemärikaivanto katkaissut rakennetta sen itäpuolelta. Rakenneosan sijainti näkyy liitteenä olevissa kartoissa 33 ja 34. Rakenne katkaissut CH50 ja CH50B hautauksia.
Tulkinta: Jätekuoppa?
Sijainti: Kaivausalue C:n itälaajennus, ruutu 102/58.

CR9 Kivet
Kaivaustapa: lasta/lapio
Kivien päällä: CSY17=CSY40
Kivien alla: CSY2
Muuta: 6 halkaisijaltaan noin 30–60 cm pituista kiveä pohjoislaajennus I alueella. Digikuvat 279 ja 280.
Ajoitus ja tulkinta: Liittyvät tuoreempaan rakenteeseen tai tarkoitukseen kuin haudat.
Sijainti: Kaivausalue C:n pohjoislaajennus I, ruutu 106/52.

KOEOJA/KAIVAUSALUE C
HAUTAUKSET JA NIIHIN LIITTYVÄT YKSIKKÖTUNNUKSET:

CH1 Hautauksen maa-aines: -
Hautauksen rajapinta: -
Arkku: CHR58

CH2A Hautauksen maa-aines: CHSY1
Hautauksen rajapinta: CHSY2

Arkku: CHR2

CH2B Hautauksen maa-aines: CHSY1B
Hautauksen rajapinta: CHSY2B
Arkku: CHR2B

CH3 Hautauksen maa-aines: CHSY9
Arkun sisällä oleva maa-aines: CHSY13
Hautauksen rajapinta: CHSY10
Arkku: CHR3

CH4 Hautauksen maa-aines: CHSY14
Hautauksen rajapinta: CHSY15
Arkku: CHR5

CH5 Hautauksen maa-aines: CHSY61
Hautauksen rajapinta: CHSY62
Arkku: CHR14

CH6 Hautauksen maa-aines: CHSY63
Hautauksen rajapinta: CHSY64
Arkku: CHR53

CH7 Hautauksen maa-aines: CHSY43
Hautauksen rajapinta: CHSY44
Arkku: CHR8

CH8 Ks. yksikköluettelo CH8=CSY28=CSY47 (ei hautaus)

CH9 Hautauksen maa-aines: CHSY7
Hautauksen rajapinta: CHSY8
Arkku: CHR1

CH10 Hautauksen maa-aines: CHSY5
Hautauksen rajapinta: CHSY6
Arkku: CHR47

CH11 Hautauksen maa-aines: CHSY16
Hautauksen rajapinta: CHSY17
Arkku: CHR52

CH11B Irrallisia ihmisluita CH11 vainajan päällä haudan täyttömaassa
Hautauksen maa-aines: CHSY16
Hautauksen rajapinta: CHSY17
Arkku: -

CH12 Hautauksen maa-aines: CHSY11
Hautauksen rajapinta: CHSY12
Arkku: ?

CH13 Hautauksen maa-aines: CHSY19
Hautauksen rajapinta: CHSY20
Arkku: ?

CH14 Hautauksen maa-aines: CHSY25
Hautauksen rajapinta: CHSY26
Arkku: CHR31

CH15 Hautauksen maa-aines: CHSY18 ja CHSY21
Hautauksen rajapinta: CHSY22
Arkku: CHR19

CH16 Hautauksen maa-aines: CHSY27 täytemaa, CHSY41 arkun kannen sisäpuolella
Hautauksen rajapinta: CHSY28
Arkku: CHR6

CH17 Hautauksen maa-aines: CHSY23
Hautauksen rajapinta: CHSY24
Arkku: CHR4

CH18 Hautauksen maa-aines: CHSY29 (=CSY10)
Hautauksen rajapinta: CHSY30
Arkku: CHR7

CH19 Hautauksen maa-aines: CHSY31(=CSY10)
Hautauksen rajapinta: CHSY32
Arkku: CHR9

CH20 Käyttämätön tunnus

CH21 Irtonainen kallo, ei varsinainen hautaus
Hautauksen maa-aines: CHSY35,
Hautauksen rajapinta: -
Arkku: -

CH22 Hautauksen maa-aines: CHSY37
Hautauksen rajapinta: CHSY38
Arkku: CHR11

CH23 Hautauksen maa-aines: CHSY39
Hautauksen rajapinta: CHSY40
Arkku: CHR10

CH24(=CH63) Hautauksen maa-aines: CHSY41
Hautauksen rajapinta: CHSY42
Arkku: CHR35

CH25 Käyttämätön tunnus

CH26 Hautauksen maa-aines: CHSY45

Hautauksen rajapinta: CHSY46
Arkku: CHR57

CH27 Hautauksen maa-aines: CHSY47
Hautauksen rajapinta: CHSY48
Arkku: CHR56

CH28 Hautauksen maa-aines: CHSY49
Hautauksen rajapinta: CHSY50
Arkku: CHR17

CH29 Hautauksen maa-aines: CHSY51
Hautauksen rajapinta: CHSY52
Arkku: CHR30

CH30 Hautauksen maa-aines: CHSY53
Hautauksen rajapinta: CHSY54
Arkku: CHR15

CH31 Hautauksen maa-aines: CHSY55
Hautauksen rajapinta: CHSY56
Arkku: CHR16

CH32 Hautauksen maa-aines: CHSY57
Hautauksen rajapinta: CHSY58
Arkku: CHR12

CH33 Hautauksen maa-aines: CHSY59
Hautauksen rajapinta: CHSY60
Arkku: CHR13

CH34 Hautauksen maa-aines: CHSY106
Hautauksen rajapinta: CHSY107
Arkku: CHR18

CH35 Hautauksen maa-aines: CHSY65
Hautauksen rajapinta: CHSY66
Arkku: CHR20

CH36 Hautauksen maa-aines: CHSY70
Hautauksen rajapinta: CHSY71
Arkku: CHR23

CH37 Hautauksen maa-aines: CHSY72
Hautauksen rajapinta: CHSY73
Arkku: CHR25

CH38 Hautauksen maa-aines: CHSY74
Hautauksen rajapinta: CHSY75
Arkku: ?

CH39 Hautauksen maa-aines: CHSY76
Hautauksen rajapinta: CHSY77
Arkku: CHR21
Muut tunnukset: CSY19 täytemaa ja CSY18 rajapinta

CH40 Hautauksen maa-aines: CHSY78
Hautauksen rajapinta: CHSY79
Arkku: CHR22

CH41 Hautauksen maa-aines: CHSY80
Hautauksen rajapinta: CHSY81
Arkku: CHR24

CH42 Hautauksen maa-aines: CHSY82
Hautauksen rajapinta: CHSY83
Arkku: CHR28

CH44 Hautauksen maa-aines: CHSY84
Hautauksen rajapinta: CHSY85
Arkku: CHR26

CH45 Hautauksen maa-aines: -
Hautauksen rajapinta: -
Arkku: -

CH46 Hautauksen maa-aines: CHSY86
Hautauksen rajapinta: CHSY87
Arkku: CHR27

CH46B Hautauksen maa-aines: CHSY86
Hautauksen rajapinta: CHSY87
Arkku: CHR27

CH47 Hautauksen maa-aines: CHSY88
Hautauksen rajapinta: CHSY89
Arkku: CHR40

CH48 Hautauksen maa-aines: CHSY90
Hautauksen rajapinta: CHSY91
Arkku: CHR45

CH49 Hautauksen maa-aines: CHSY92
Hautauksen rajapinta: CHSY93
Arkku: CHR29

CH50 Hautauksen maa-aines: CHSY94
Hautauksen rajapinta: CHSY95
Arkku: CHR46
Muut tunnukset: Hautaukselle annettu kentällä myös tunnus CH43, joka poistettu käytöstä.

CH50B Hautauksen maa-aines: CHSY94
Hautauksen rajapinta: CHSY95
Arkku: CHR46
Muut tunnukset: Hautaukselle annettu kentällä myös tunnus CH43, joka poistettu käytöstä.

CH51 Hautauksen maa-aines: CHSY96
Hautauksen rajapinta: CHSY97
Arkku: CHR50

CH52 Hautauksen maa-aines: CHSY98
Hautauksen rajapinta: CHSY99
Arkku: CHR49

CH53 Hautauksen maa-aines: CHSY100
Hautauksen rajapinta: CHSY101
Arkku: CHR38

CH54 Hautauksen maa-aines: CHSY102
Hautauksen rajapinta: CHSY103
Arkku: CHR48

CH55 Hautauksen maa-aines: CHSY104
Hautauksen rajapinta: CHSY105
Arkku: CHR44

CH56 Hautauksen maa-aines: CHSY106
Hautauksen rajapinta: CHSY107
Arkku: CHR42

CH57 Hautauksen maa-aines: CHSY108
Hautauksen rajapinta: CHSY109
Arkku: CHR32

CH58 Hautauksen maa-aines: CHSY110
Hautauksen rajapinta: CHSY111
Arkku: CHR33

CH59 Hautauksen maa-aines: CHSY106
Hautauksen rajapinta: CHSY107
Arkku: CHR43

CH60 Hautaraja, mutta ei varsinaista vainajaa
Hautauksen maa-aines: CHSY114
Hautauksen rajapinta: CHSY115
Arkku: -

CH61 Hautauksen maa-aines: CHSY116
Hautauksen rajapinta: CHSY117
Arkku: CHR34

CH62 Hautauksen maa-aines: CHSY118
Hautauksen rajapinta: CHSY119
Arkku: ?

CH63(=CH24) Hautauksen maa-aines: CHSY120
Hautauksen rajapinta: CHSY121
Arkku: CHR35

CH64 Hautauksen maa-aines: CHSY106
Hautauksen rajapinta: CHSY107
Arkku: CHR36

CH65 Hautauksen maa-aines: CHSY122
Hautauksen rajapinta: CHSY123
Arkku: CHR37

CH66A Hautauksen maa-aines: CHSY124
Hautauksen rajapinta: CHSY125
Arkku: CHR39A
Muut tunnukset: H5

CH66B Hautauksen maa-aines: CHSY124
Hautauksen rajapinta: CHSY125
Arkku: CHR39B

CH67 Hautauksen maa-aines: CHSY126
Hautauksen rajapinta: CHSY127
Arkku: CHR41
Muut tunnukset: H4

CH68 Hautauksen maa-aines: CHSY128
Hautauksen rajapinta: CHSY129
Arkku: CHR55

CH69 Hautauksen maa-aines: CHSY130
Hautauksen rajapinta: CHSY131
Arkku: CHR54

CH70 Hautauksen maa-aines: CHSY132
Hautauksen rajapinta: CHSY133
Arkku: ?

CH71 Hautauksen maa-aines: CHSY134
Hautauksen rajapinta: CHSY135
Arkku: ?

CHSY21 hautamaa (liittyy CH15 tunnuksen saaneeseen hauta-alueeseen)
Kaivaustapa: lasta
Kerroksen paksuus: 40 cm

Muuta: Vaaleanruskea hiekkamaa. Selkeästi haudan täyttömaata, mutta ei muodostanut kokonaista hautakuviota eikä siitä tavattu vainajaa. Liittyy CH15 tunnuksella dokumentoituun hautaukseen, jossa itse asiassa kaksi limittäin menevää hautausta.
Kerroksen yläpuolella: CHSY69
Kerroksen alapuolella: CH15, CH34
Sijainti: Kaivausalue C:n etelälaajennuksen itäreunalla 100/58. Näkyy itä-/kaakkoisprofiilin piirroksessa.

CHSY69 hautamaa
Kaivaustapa: lasta
Kerroksen paksuus: 60 cm
Muuta: Harmaanruskea hiekkamaa. Selkeästi haudan täyttömaata, mutta ei muodostanut kokonaista hautakuviota eikä siitä tavattu vainajaa. Sijaitsi kiinni CH3 haudan itäpäässä. Voi olla jäännöstä ennen CH3 vainajaa paikalla olleen vainajan täyttömaasta, jonka hautaus ja vainaja tuhoutuneet suurilta osin CH3 hautausta tehtäessä.
Kerroksen yläpuolella: CSY2
Kerroksen alapuolella: CHSY21, CH15
Sijainti: Kaivausalue C:n etelälaajennuksen itäreunalla 100/58. Näkyy itä-/kaakkoisprofiilin piirroksessa.

YKSIKKÖ- JA RAKENNELUETTELO

KOEOJA D
MAAKERROKSET:

DSY1 Sepeli/nurmikko/multa
Kaivaustapa: kaivinkone
Kerroksen paksuus: 5–10 cm
Muuta: Alueen pintamateriaaleja.
Kerroksen yläpuolella: -
Kerroksen alapuolella: DSY2

DSY2 Ruskea hiekkamaa
Kaivaustapa: kaivinkone
Kerroksen paksuus: 6–10 cm
Kerroksen yläpuolella: DSY1
Kerroksen alapuolella: DSY12
Sijainti: Koko koeojan leveydeltä, lukuun ottamatta BSY5/BSY9 viemärikaivannon aluetta.

DSY3 Likamaa
Kaivaustapa: kaivinkone
Kerroksen paksuus: 8–15 cm
Muuta: Punertava/tummanharmaa likamaa.
Kerroksen yläpuolella: DSY12
Kerroksen alapuolella: DSY4
Sijainti: Koko koeojan leveydeltä, lukuun ottamatta BSY5/BSY9 viemärikaivannon aluetta.

DSY4 Likamaa
Kaivaustapa: kaivinkone/lasta
Kerroksen paksuus: 35 cm
Muuta: Sekoittunut maakerros. Seassa hiiltä, tiiltä, lasia ja luuta.
Kerroksen yläpuolella: DSY3
Kerroksen alapuolella: DSY6
Sijainti: Vahva kerros, joka kattoi koko koeojan aluetta lukuun ottamatta BSY5/BSY9 viemärikaivannon aluetta.

DSY5 Viemärikaivannon täytemaa
Kaivaustapa: kaivinkone
Kerroksen paksuus: Kaivettiin esiin 70 cm paksuudelta.
Muuta: Sekoittunut vaaleanruskea hiekkamaa.
Kerroksen yläpuolella: DSY1
Kerroksen alapuolella: DSY7 pohjamaa?

Kaivanto leikkaa yksiköitä: DSY2, DSY12, DSY3, DSY4, DSY6, DSY7
Kaivannon rajapinta: DSY9
Ajoitus: 1900-luku
Sijainti: Koeojan eteläpään alueella. Ks. tasokartta.

DSY6 Likamaa
Kaivaustapa: kaivinkone/lapio/lasta
Kerroksen paksuus: 2–30 cm
Muuta: Tummanharmaalikamaakerros kulki koeojan pohjoispuoleisella alueella kuopannemaisesti ja siitä löytyi hiiltä. Kerroksessa myös yksi yksittäinen kivi. Kerros sekoittui paikoin puhtaan pohjamaan kanssa. Kaivettu puhtaaseen pohjamaahan.
Kerroksen yläpuolella: DSY4
Kerroksen alapuolella: DSY7
Kaivanto leikkaa: DSY7, DSY10?
Kaivantoa leikkaa: DSY8/DSY14, DSY11/DSY15
Rajapinta: DSY13
Sijainti: Koeojan pohjoispuoli, länsiprofiili.

DSY7 Puhdas pohjamaahiekka
Kaivaustapa: kaivinkone
Kerroksen paksuus: kaivettiin esiin noin 40 cm
Muuta: Alueen puhdasta pohjahiekkaa. Luonnollinen kerros. Kerrosta leikkaavat BSY5/BSY9 viemärikaivanto ja DSY6/DSY13, DSY8/DSY14 ja DSY11/DSY15 kerrokset ja rajapinnat.
Kerroksen yläpuolella: DSY6
Sijainti: Tuli esiin koeojan keskiosissa.

DSY8 Puuta ja hiekkamaata
Kaivaustapa: kaivinkone/lasta
Kerroksen paksuus: 20 cm
Muuta: Hiekkakerroksessa hiiltynyttä puuta isompina paloina.
Kerroksen yläpuolella: DSY4, DSY11/DSY15
Kerroksen alapuolella: DSY6/DSY13
Rajapinta: DSY14
Kaivanto leikkaa: DSY6, DSY7, DSY10?
Kaivantoa leikkaa: DSY11/DSY15
Sijainti: Kattoi lähes koko koeojan pohjoisosaa.

DSY9 Viemärikaivannon rajapinta
Muuta: DSY5 täytemaalla täytetyn viemärikaivannon rajapinnan tunnus.
Kerroksen yläpuolella: DSY1
Kerroksen alapuolella: DSY7?
Kaivanto leikkaa: DSY2, DSY12, DSY3, DSY4, DSY6, DSY7
Ajoitus: 1900-luku

DSY10 Savijuova puhtaassa pohjamaassa
Kaivaustapa: kaivinkone
Kerroksen paksuus: ?

Muuta: Ohut savikerros, joka puhtaan pohjamaahiekan DSY7 välissä. Luonnollinen kerros.
Kerroksen yläpuolella: DSY7
Kerroksen alapuolella: DSY7
Sijainti: Tuli esiin koeojan keskivaiheilla noin korkeudella 7,50 m mpy.

DSY11 Hiekkamaa, jossa hiiltä
Kaivaustapa: kaivinkone/lasta
Kerroksen paksuus: 25 cm
Muuta: Mahdollista hautauksen täyttömaata?
Kerroksen yläpuolella: DSY4
Kerroksen alapuolella: DSY8/DSY14
Rajapinta: DSY15
Kaivanto leikkaa: DSY6/DSY13, DSY8/DSY14, DSY7?
Sijainti: Aivan koeojan luoteisnurkassa.

DSY12 Tummanharmaa hiekka/savi
Kaivaustapa: kaivinkone
Kerroksen paksuus: 2–6 cm
Kerroksen yläpuolella: DSY2
Kerroksen alapuolella: DSY3
Sijainti: Erottui koeojan länsiprofiilissa.

DSY13 Rajapinta
Muuta: DSY6 maakerroksen rajapinnan tunnus. Kaivettu puhtaaseen pohjamaahan.
Kerroksen yläpuolella: DSY4, DSY8/DSY14, DSY11/DSY15
Kerroksen alapuolella: DSY7
Kaivanto leikkaa: DSY7, DSY10?
Kaivantoa leikkaa: DSY8/DSY14, DSY11/DSY15

DSY14 Rajapinta
Muuta: DSY8 maakerroksen rajapinnan tunnus. Kaivettu DSY6/DSY13 maakerroksen ja rajapinnan läpi.
Kerroksen yläpuolella: DSY4
Kerroksen alapuolella: DSY6/DSY13
Kaivanto leikkaa: DSY6/DSY13, DSY7?
Kaivantoa leikkaa: DSY11/DSY15

DSY15 Rajapinta
Muuta: DSY11 maakerroksen rajapinnan tunnus. Kaivettu DSY6/DSY13 ja DSY8/DSY14 maakerrosten ja rajapintojen läpi.
Kerroksen yläpuolella: DSY4
Kerroksen alapuolella: DSY8/DSY14
Kaivanto leikkaa: DSY6/DSY13, DSY8/DSY14, DSY7?

YKSIKKÖ- JA RAKENNELUETTELO

KOEOJA E
MAAKERROKSET:

ESY1 Asvaltti
Kaivaustapa: kaivinkone
Kerroksen paksuus: 2–5 cm
Muuta: Yläkadun pintamateriaalina.
Kerroksen yläpuolella: -
Kerroksen alapuolella: ESY3
Sijainti: Koeojan itäisellä pitkällä reunalla. Läntistä reunaa peitti nurmikko.

ESY2 Nurmikko ja multa
Kaivaustapa: kaivinkone
Kerroksen paksuus: 10–20 cm
Muuta: Yläkadun reunassa ollutta pintamateriaalia.
Kerroksen yläpuolella: -
Kerroksen alapuolella: ESY13, ESY4, ESY5
Sijainti: Koeojan läntisellä pitkällä reunalla. Itäistä reunaa peitti asvaltti.

ESY3 Sepeli
Kaivaustapa: kaivinkone
Kerroksen paksuus: 4–6 cm
Muuta: Kerros asvaltin alainen pohjauskerros.
Kerroksen yläpuolella: ESY1
Kerroksen alapuolella: ESY4, ESY5
Sijainti: Koeojan itäisellä pitkällä reunalla asvaltin ESY1 alapuolella.

ESY4 Viemärikaivannon täytemaa
Kaivaustapa: kaivinkone
Kerroksen paksuus: kaivettu esille maks. 75 cm
Muuta: Täytemaa sekoittunutta, keskiruskeaa hiekkamaata. Hiekan seassa myös kiviä, savea, hiiltä ja tiilimurskaa.
Kerroksen yläpuolella: ESY3, ESY2
Kerroksen alapuolella: ?
Rajapinta: ESY8
Ajoitus: 1900-luku
Sijainti: Koeojan itäisellä puoliskolla, koeojan pitkien sivujen suuntaisesti. Ulottui eteläpäädyssä myös läntiseen profiiliin. Kattoi koeojan pohjan alueesta noin puolet.

ESY5 Likamaa, purkujäte
Kaivaustapa: kaivinkone/lasta

Kerroksen paksuus: 5–10 cm
Muuta: Sekoittunutta purkujätekerrosta.
Kerroksen yläpuolella: ESY13, ESY3, ESY2
Kerroksen alapuolella: ESY12, ESY6
Sijainti: Koko koeojan kattavasti, lukuun ottamatta ESY4 viemärikaivannon kohtaa.

ESY6 Savimaa
Kaivaustapa: kaivinkone/lasta
Kerroksen paksuus: 5 cm
Muuta: Ohuehko, selkeästi rajautunut savimaa-alue.
Kerroksen yläpuolella: CSY5
Kerroksen alapuolella: CSY12
Sijainti: Koeojan keskellä kaivamattomalla alueella ollut noin 40 cm leveä alue, joka kulki koeojan pitkän sivun suuntaisesti. Ei yltänyt mihinkään profiiliin.

ESY7 Hiekkamaa, jossa hiiltä (hautamaa)
Kaivaustapa: kaivinkone/lasta
Kerroksen paksuus: kaivettiin esille maks. 30 cm
Muuta: Vaaleanruskea hiekkamaa, jossa paikoin pieniä hiilenpaloja ja savea. Kerroksesta löydettiin ihmisluiden paloja, jotka olivat huonossa kunnossa, eivätkä muodostaneet kokonaista paikallaan ollutta vainajaa. Ylimmät luut tulivat esille korkeudella 7,94 m mpy. Maa-aines hyvin samanlaista kuin C alueen kaakkoisnurkassa ollut alue, jossa brakteaattilöytöiset haudat sijaitsivat. Kerroksessa kaivettiin pohjalla todennäköisen arkun jäännöksiä. Maassa oli ohut arkun reuna, sekä siinä kiinni 2 naulaa. Arkkurakenne ja sen mahdollinen sisältö jäivät kuitenkin kaivamatta.
Kerroksen yläpuolella: ESY7
Kerroksen alapuolella: ?
Ajoitus: Hautausmaan käytön aikainen.
Tulkinta: Todennäköisesti hauta-alueen täyttömaata.
Sijainti: Kerros kattoi koko koeojan länsipuolista aluetta, jota viemärikaivanto ei ollut tuhonnut.

ESY8 Rajapinta
Muuta: ESY4 viemärikaivannon täytemaan rajapinnan tunnus.
Kerroksen yläpuolella: ESY2, ESY1, ESY3
Kerroksen alapuolella: ?
Kaivanto leikkaa: ESY13, ESY5, ESY12, ESY11, ESY10, ESY9, ESY7
Ajoitus: 1900-luku

ESY9 Hiekkamaa, jossa hiiltä (hautamaa)
Kaivaustapa: kaivinkone/lapio/lasta
Kerroksen paksuus: 30 cm
Muuta: Vaaleanruskea hiekkamaa, jossa paikoin pieniä hiilenpaloja ja savea. Kerroksesta löydettiin ihmisluiden paloja, jotka olivat huonossa kunnossa, eivätkä muodostaneet kokonaista paikallaan ollutta vainajaa. Maa-aines hyvin samanlaista kuin C alueen kaakkoisnurkassa ollut alue, jossa brakteaattilöytöiset haudat sijaitsivat.

Kerroksen yläpuolella: ESY10
Kerroksen alapuolella: ESY7
Ajoitus: Hautausmaan käytön aikainen.
Sijainti: Kerros kattoi koko koeojan länsipuolista aluetta, jota viemärikaivanto ei ollut tuhonnut.

ESY10 Hiekkamaa
Kaivaustapa: kaivinkone
Kerroksen paksuus: 10 cm
Muuta: Kerros harmaata hiekkamaata.
Kerroksen yläpuolella: ESY11, ESY12
Kerroksen alapuolella: ESY9
Sijainti: Kerros kattoi koko koeojan länsipuolista aluetta, jota viemärikaivanto ei ollut tuhonnut.

ESY11 Savimaa
Kaivaustapa: kaivinkone
Kerroksen paksuus: 2–4 cm
Muuta: Kerros vaaleanharmaata savea, jossa profiilin kohdalla runsaasti juuria.
Kerroksen yläpuolella: ESY12
Kerroksen alapuolella: ESY10
Sijainti: Erottui koeojan länsiprofiilissa.

ESY12 Hiekkamaa
Kaivaustapa: kaivinkone/lasta
Kerroksen paksuus: 4–10 cm
Muuta: Vaaleanharmaa hiekkamaa.
Kerroksen yläpuolella: ESY5
Kerroksen alapuolella: ESY11, ESY10
Sijainti: Kerros kattoi koko koeojan länsipuolista aluetta, jota viemärikaivanto ei ollut tuhonnut.

ESY13 Hiekkamaa
Kaivaustapa: kaivinkone
Kerroksen paksuus: 5–10 cm
Muuta: Tummanruskea hiekkakerros.
Kerroksen yläpuolella: ESY2
Kerroksen alapuolella: ESY5
Sijainti: Erottui koeojan aivan koeojan länsireunassa. Ks. profiilikartat.

HAUTA- JA ILMIÖLUETTELO

SEURANTA

Hautamaiset ilmiöt, eivät kuitenkaan hautoja
Yläkatu 21 rakennuksen edusta

SH1 Hautaa muistuttava kuopanne, ei hautaus!
Kaivaustapa: kaivinkone, lasta
Kuopanteen syvyys: noin 40 cm
Kuopanteen leveys profiilissa: 90 cm
Syvimmän kohdan ja pintamaan välinen ero: noin 110 cm
Muuta: Erottui puhtaaseen pohjamaahan kaivettuna alueena, jonka pohjalla tummaa puuta/puuroskaa noin parin senttimetrin vahvuisesti. Kuopanteen sisällä hiekkamaata noin 30 cm syvyisesti. Alueen pohjoisempi reuna vietti alemmas.
Kerroksen yläpuolella: modernit maakerrokset
Kerroksen alapuolella: puhdas pohjahiekka
Sijainti: Yläkatu 21 eteläpuolella olevan autotallin edusta. Kuopanteen pohja korkeudella 7,10 m mpy.
Muuta huomioitavaa: SH1 kuopanteesta lähtien etelään päin kaivannossa erottui puhtaan pohjahiekan päällä tumma, muutamia senttejä paksu puuroskakerros. Kerros sijaitsi noin 90–100 cm alempana kuin nykyinen maanpinta. Puuroskan alapuolelta SH1 kuopanteen pohjalta, löydettiin piiposliinisen lautasen pala, joten kerros ei liity hautausmaahan.

SH2 Hautaa muistuttava kuopanne, ei hautaus!
Kaivaustapa: kaivinkone, lasta
Kuopanteen syvyys: noin 40 cm
Kuopanteen leveys profiilissa: 60 cm
Syvimmän kohdan ja pintamaan välinen ero: noin 110 cm
Muuta: Kuopanteen täyttömaa hiekkaa, jossa seassa hieman hiiltä. Täyttömaassa pala piitä ja rautanaula. Lastalla profiilia kaivettaessa ei todettu sisältävän luita. Hautauksen arkun pohjan alapuolella noin 5–10 cm hautamaata.
Kerroksen yläpuolella: modernit maakerrokset
Kerroksen alapuolella: puhdas pohjahiekka
Sijainti: Yläkatu 21 eteläpuolella olevan autotallin ja autokatoksen eteläpuoli. Kuopanteen pohja korkeudella 7,15 m mpy.
Muuta huomioitavaa: SH1 kuopanteesta lähtenyt orgaaninen kerros katkesi SH2 kohdalla, jatkuen vielä etelään.

Kaivannon länsiprofiilissa dokumentoituja hautoja
Yläkatu 21 rakennuksen edusta
(Huom! Vain osalle hautauksista annettiin tunnukset seurannan aikana)

SH3 Hautaus
Kaivaustapa: kaivinkone, lasta
Kuopanteen syvyys: noin 40 cm
Haudan leveys profiilissa: 35 cm
Syvimmän kohdan ja pintamaan välinen ero: noin 130 cm
Muuta: Profiilissa kaivettiin esille vainajan sääriluut. Vainaja arkussa. Arkusta erottui selvästi pohja sekä noin 23 cm korkeasti seinää. Arkun pohjan leveys noin 32 cm. **Arkussa ollut kansi**, joka romahtanut.
Kerroksen yläpuolella: modernit maakerrokset
Kerroksen alapuolella: puhdas pohjahiekka
Sijainti: Yläkatu 21 rakennuksen edusta. Arkun pohja korkeudella 7,09 m mpy.

SH4 Hautaus
Kaivaustapa: kaivinkone, lasta
Haudan syvyys: noin 60 cm
Arkun leveys: jalkopäässä 25 cm
Syvimmän kohdan ja pintamaan välinen ero: noin 130 cm
Muuta: Vainaja arkussa. Arkusta säilynyt pohjaa ja pohjoista seinämää noin 38 cm korkuisesti. Vasemmanpuoleinen seinämä hajonnut ja kallistunut etelään. Hautauksesta profiilissa esillä itäpääty. Vainajasta kaivettiin lastalla esille jalat, jotka sijaitsivat suorana vierekkäin. Sääriluut, sekä kaikki jalkaterän luut säilyneet maassa selkeästi erottuvina, mutta niin huonokuntoisina ettei niitä voitu ottaa talteen. Jalkaterien pituus noin 17 cm.
Kerroksen yläpuolella: modernit maakerrokset
Kerroksen alapuolella: puhdas pohjahiekka, alla ei toista hautaa
Sijainti: Yläkatu 21 rakennuksen edusta. Arkun pohja korkeudella 7,00 m mpy.

SH5 Hautaus
Kaivaustapa: kaivinkone, lasta
Arkun leveys: noin 31–35 cm?
Syvimmän kohdan ja pintamaan välinen ero: noin 115 cm
Muuta: Vainajasta kaivettiin lastalla esiin rintakehä. Vainajan käsi koukussa vatsalla. Vasen käsi ilmeisesti koukistettu myös vatsalle. Vainajalta erottui myös selkäranka ja vasemmalta puolelta osa lantiota. Lantion luut taipuneet alaspäin edellisen kaivannon kaivun yhteydessä. Luut erittäin huonossa kunnossa. Rintakehän leveys noin 31 cm. Vainaja arkussa.
Kerroksen alapuolella: puhdas pohjahiekka, alla ei toista hautaa
Sijainti: Yläkatu 21 rakennuksen edusta. Vainajan rintakehä korkeudella 7,08 m mpy.

SH6 Hautaus
Kaivaustapa: kaivinkone, lasta
Haudan leveys profiilissa: 36 cm
Muuta: Tumma arkun pohja erottui profiilissa.
Sijainti: Yläkatu 21 rakennuksen edusta. Arkun pohja korkeudella 7,01 m mpy.

SH7 Hautaus
Kaivaustapa: kaivinkone, lasta
Haudan leveys profiilissa: 35 cm
Muuta: Profiilissa erottui vainajan pää, jonka leveys noin 16 cm.
Sijainti: Yläkatu 21 rakennuksen edusta. Arkun pohja korkeudella 7,05 m mpy.

SH8 Hautaus
Kaivaustapa: kaivinkone, lasta
Haudan leveys profiilissa: noin 50 cm
Kerroksen yläpuolella: SH9 hautaus
Kerroksen alapuolella: puhdas pohjahiekka
Sijainti: Yläkatu 21 rakennuksen edusta. Arkun pohja korkeudella 7,07 m mpy.

SH9 Hautaus
Kaivaustapa: kaivinkone, lasta
Haudan (arkun) leveys profiilissa: 55 cm
Muuta: Profiilissa erottui vainajan pää. **Arkun kansi erottui 10 cm korkeammalla kuin pohja**. Arkun reunoja pystyssä noin 20 cm. Pohja pudonnut reunoja 10 cm alemmalle tasolle. Arkun päätylautaa kiinni vainajan päässä. Vainajan muu vartalo tuhoutunut jo aiemmassa viemärikaivussa.
Kerroksen alapuolella: SH8 hautaus
Sijainti: Yläkatu 21 rakennuksen edusta. Arkun pohja korkeudella 7,24 m mpy.

SH10 Hautaus
Kaivaustapa: kaivinkone, lasta
Haudan leveys profiilissa: 55 cm
Muuta: Profiilissa erottui vainajan pää.
Kerroksen yläpuolella: SH11
Kerroksen alapuolella: puhdas pohjahiekka
Sijainti: Yläkatu 21 rakennuksen edusta. Arkun pohja korkeudella 7,07 m mpy.

SH11 Hautaus
Kaivaustapa: kaivinkone, lasta
Haudan leveys profiilissa: noin 50 cm
Muuta: Tumma arkun pohja erottui profiilissa.
Kerroksen yläpuolella: modernit maakerrokset
Kerroksen alapuolella: SH10
Sijainti: Yläkatu 21 rakennuksen edusta. Arkun pohja korkeudella 7,13 m mpy.

Kaivannon länsiprofiilissa dokumentoituja hautoja
Yläkatu 21 piha-alueen edusta
(Huom! Vain osalle hautauksista annettiin tunnukset seurannan aikana)

H1 Hautaus
Kaivaustapa: kaivinkone, lasta
Hautakuvion syvyys: noin 40 cm?
Haudan leveys profiilissa: noin 40 cm
Syvimmän kohdan ja pintamaan välinen ero: noin 80–90 cm
Muuta: Vainajan kallo tuli esille profiilissa. Alla arkkua.
Haudan yläpuolella: modernit maakerrokset

Haudan alapuolella: hautamaata
Sijainti: Yläkatu 21 piha-alueen edusta. Arkun pohja noin korkeudella 7,65 m mpy.

H2 Hautaus
Kaivaustapa: kaivinkone, lasta
Hautakuvion syvyys: noin 40–50 cm
Haudan leveys profiilissa: noin 30 cm
Syvimmän kohdan ja pintamaan välinen ero: noin 80–90 cm
Muuta: Profiilista kaivettiin esille vainajan ja haudan itäistä päätyä. Arkun itäisessä päädyssä molemmissa nurkissa sekä keskellä naulat. Arkun päädyn leveys 25 cm.
Haudan yläpuolella: modernit maakerrokset, hautamaata
Haudan alapuolella: hautamaata
Sijainti: Yläkatu 21 piha-alueen edusta, kaivausalue C:n itälaajennuksen länsi-/luoteisprofiilin eteläreunassa näkyvä ylemmälle tasolle kaivettaessa jätetty alue. Arkun pohja noin korkeudella 7,65 m mpy.

H3 Hautaus
Kaivaustapa: kaivinkone, lasta
Hautakuvion syvyys: noin 80 cm
Haudan leveys profiilissa: noin 90–100 cm
Syvimmän kohdan ja pintamaan välinen ero: noin 120 cm
Muuta: Leveydestä päätellen alue sisälsi useamman vainajan ja koostui näin useamman haudan täyttömaasta, jonka rajoja ei pystynyt erottamaan. Tasossa esiin kaivetun hauta-alueen suuruus noin 65 cm leveydeltään ja 45 cm pituudeltaan. Kerroksessa runsaasti halkeilleita kiviä ja hiiltä.
Haudan yläpuolella: modernit maakerrokset
Haudan alapuolella: puhdas pohjamaa CSY3
Sijainti: Yläkatu 21 piha-alueen edusta. Eteläpääty noin 1,2 metrin päässä koeoja E:n pohjoispäädystä.

H4 Hautaus
Kaivaustapa: kaivinkone, lasta
Hautakuvion syvyys: ?
Haudan leveys profiilissa: kallo 15–20 cm
Syvimmän kohdan ja pintamaan välinen ero: noin 1,1 metriä
Muuta: Profiilista kaivettiin esille vainajan kallon luita sekä atlas ja axis, eli haudan läntinen pääty. Myös arkkulautaa jäljellä. Hautaus liittynee pelastuskaivauksissa dokumentoituun vainajaan ja hautaan CH67.
Haudan yläpuolella: hautamaata, CH66A hautaus
Haudan alapuolella: ohuesti hautamaata, CSY3 pohjamaa
Sijainti: Yläkatu 21 piha-alueen edusta. Kallo noin korkeudella 7,45 m mpy.

H5 Hautaus
Kaivaustapa: kaivinkone, lasta
Haudan leveys profiilissa: noin 65 cm
Syvimmän kohdan ja pintamaan välinen ero: noin 1 metri
Muuta: Profiilista kaivettiin esille arkun eteläistä seinämää ja kantta, joka oli kallellaan arkun keskustaa kohti. Arkun pohjan päällä sijaitsi kaksi vierekkäistä

luun päätä, todennäköisesti jalan luut. Jalkojen päällä pieni kivi. Hautaus liittynee pelastuskaivauksissa dokumentoituun vainajaan ja hautaan CH66A.
Haudan yläpuolella: hautamaata, CH52 hautausta
Haudan alapuolella: hautamaata, CH67 hautaus
Sijainti: Yläkatu 21 piha-alueen edusta. kaivausalue C:n itälaajennuksen länsi-/luoteisprofiilin eteläreunassa näkyvä ylemmälle tasolle kaivettaessa jätetty alue. Arkun pohja korkeudella 7,45 m mpy

H6 Hautaus
Kaivaustapa: kaivinkone, lasta
Arkun leveys profiilissa: noin 20 cm
Syvimmän kohdan ja pintamaan välinen ero: noin 1,1 m
Muuta: Profiilista kaivettiin esille arkun pohjaa.
Haudan yläpuolella: hautamaata
Haudan alapuolella: CSY3 pohjamaa
Sijainti: Yläkatu 21 piha-alueen edusta. Arkun pohja noin korkeudella 7,55 m mpy.

H7 Hautaus
Kaivaustapa: kaivinkone, lasta
Arkun leveys profiilissa: noin 20 cm
Syvimmän kohdan ja pintamaan välinen ero: noin 1,1 m
Muuta: Profiilista kaivettiin esille arkun pohjaa.
Haudan yläpuolella: hautamaata, H8
Haudan alapuolella: CSY3 pohjamaa
Sijainti: Yläkatu 21 piha-alueen edusta. Arkun pohja noin korkeudella 7,55 m mpy.

H8 Hautaus
Kaivaustapa: kaivinkone, lasta
Arkun leveys profiilissa: noin 35 cm
Syvimmän kohdan ja pintamaan välinen ero: noin 1 m
Muuta: Profiilista kaivettiin esille arkun pohjaa.
Haudan yläpuolella: hautamaata
Haudan alapuolella: H7, CSY3 pohjamaa
Sijainti: Yläkatu 21 piha-alueen edusta. Arkun pohja noin korkeudella 7,60 m mpy.

H9 Hautaus
Kaivaustapa: kaivinkone, lasta
Arkun leveys profiilissa: noin 30 cm
Syvimmän kohdan ja pintamaan välinen ero: noin 1,2 m
Muuta: Profiilista kaivettiin esille arkun pohjaa ja pohjoisen puolesta seinämää sekä pohjan päällä vainajan luita. Seinämän korkeus noin 15 cm.
Haudan yläpuolella: hautamaata, H10
Haudan alapuolella: CSY3 pohjamaa
Sijainti: Yläkatu 21 piha-alueen edusta. Arkun pohja noin korkeudella 7,45 m mpy.

H10 Hautaus
Kaivaustapa: kaivinkone, lasta
Arkun leveys profiilissa: noin 35 cm
Syvimmän kohdan ja pintamaan välinen ero: noin 75 cm
Muuta: Profiilista kaivettiin esille arkun pohjaa. Hautaus tuli esille koneellisessa kaivussa poistettujen kivien alapuolelta.
Haudan yläpuolella: kivet, hautamaata
Haudan alapuolella: hautamaata, H9
Sijainti: Yläkatu 21 piha-alueen edusta. Arkun pohja noin korkeudella 7,95 m mpy.

H11 Hautaus
Kaivaustapa: kaivinkone, lasta
Haudan leveys profiilissa: 30–40 cm
Syvimmän kohdan ja pintamaan välinen ero: noin 60 cm
Muuta: Profiilista kaivettiin esille vainajan jalkojen luita noin korkeudella 7,85 m mpy. Hautauksen täytemaan reunat erottuivat profiilissa.
Haudan yläpuolella: hiekkakerroksia
Haudan alapuolella: hautamaata, H12
Sijainti: Yläkatu 21 piha-alueen edusta.

H12 Hautaus
Kaivaustapa: kaivinkone, lasta
Haudan leveys profiilissa: noin 40 cm
Syvimmän kohdan ja pintamaan välinen ero: noin 80 cm
Muuta: Profiilista kaivettiin esille vainajan kallon luita noin korkeudella 7,70 m mpy. **H12** sijaitsi H11 alapuolella. Kallon alapuolelta ja vierestä löydettiin kaksi pientä kiveä. Hautauksen täytemaan reunat erottuivat profiilissa.
Haudan yläpuolella: H11
Haudan alapuolella: H13
Sijainti: Yläkatu 21 piha-alueen edusta.

H13 Hautaus
Kaivaustapa: kaivinkone, lasta
Haudan leveys profiilissa: noin 40 cm
Syvimmän kohdan ja pintamaan välinen ero: noin 120 cm
Muuta: Profiilista kaivettiin esille vainajan kallon luita ja arkun pohjaa noin korkeudella 7,25 m mpy. Hautauksen täytemaan reunat erottuivat profiilissa.
Haudan yläpuolella: H11 ja H12
Haudan alapuolella: ohuesti hautamaata, CSY3 pohjamaa
Sijainti: Yläkatu 21 piha-alueen edusta.

H14 Hautaus
Kaivaustapa: kaivinkone, lasta
Haudan leveys profiilissa: noin 25 cm
Syvimmän kohdan ja pintamaan välinen ero: noin 125 cm
Muuta: Profiilista kaivettiin esille vainajan jalat ja arkun pohjaa noin korkeudella 7,20 m mpy.
Haudan yläpuolella: hautamaata
Haudan alapuolella: CSY3 pohjamaa

Sijainti: Yläkatu 21 piha-alueen edusta. Koeoja E:n pohjoisen reunan lähellä, koeojan sisäpuolella.

H15 Hautaus
Kaivaustapa: kaivinkone, lasta
Haudan leveys profiilissa: noin 25 cm
Syvimmän kohdan ja pintamaan välinen ero: noin 105 cm
Muuta: Profiilista kaivettiin esille vainajan luita ja arkun pohjaa noin korkeudella 7,50 m mpy.
Haudan yläpuolella: hautamaata, H1, H2
Haudan alapuolella: CSY3 pohjamaa
Sijainti: Yläkatu 21 piha-alueen edusta.

H16 Hautaus
Kaivaustapa: kaivinkone, lasta
Haudan leveys profiilissa: noin 25 cm
Syvimmän kohdan ja pintamaan välinen ero: noin 125 cm
Muuta: Profiilista kaivettiin esille vainajan luita noin korkeudella 7,55 m mpy.
Haudan yläpuolella: hautamaata
Haudan alapuolella: CSY3 pohjamaa
Sijainti: Yläkatu 21 piha-alueen edusta.

H25 Hautaus
Kaivaustapa: kaivinkone, lasta
Haudan leveys profiilissa: noin 10 cm (osa)
Syvimmän kohdan ja pintamaan välinen ero: noin 65 cm
Muuta: Profiilista kaivettiin esille luuta ja arkun pohjaa noin korkeudella 8,30 m mpy. Luuaineksen yläpuolella oli pieni kivi.
Haudan yläpuolella: hautamaata, modernimpia hiekkakerroksia
Haudan alapuolella: CSY3 pohjamaa, hautamaata
Sijainti: Yläkatu 21 piha-alueen edusta. Kiinni ylemmällä tasolla sijainneen CSY3 pohjahiekka-alueen pohjoispuoleisessa alueessa.

H26 Hautaus
Kaivaustapa: kaivinkone, lasta
Haudan leveys profiilissa: pohja noin 20 cm, yläosa noin 80 cm
Syvimmän kohdan ja pintamaan välinen ero: noin 95 cm
Muuta: Profiilista ei tullut esille vainajan luita, mutta alue erottui rajoiltaan selvänä alueen muusta hautamaasta. Haudan täyttömaan alueen pohjoisessa yläosassa oli nähtävissä palaneen hiekkamaan punertava alue.
Haudan yläpuolella: modernimpia hiekkakerroksia
Haudan alapuolella: hautamaata ja hautoja
Sijainti: Yläkatu 21 piha-alueen edusta.

Kaivannon länsiprofiilissa dokumentoituja hautoja
Kaivausalue C:n itäreuna – Alakatu 2 rakennuksen kaakkoisnurkka
(Huom! Vain osalle hautauksista annettiin tunnukset seurannan aikana)

H17 Hautaus
Kaivaustapa: kaivinkone, lasta

Arkun leveys profiilissa: noin 28 cm
Muuta: Profiilissa erottui hautauksen arkkua noin korkeudella 6,90 m mpy. Arkun pohjan alla noin 4 cm haudan täytemaahiekkaa.
Sijainti: Kaivausalue C:n itälaajennuksen pohjoisreunan ja viemärikaivanto CSY4/CSY7 välinen kaivamaton alue.

H18 Hautaus
Kaivaustapa: kaivinkone, lasta
Hautamaan syvyys: noin 65 cm
Muuta: Profiilissa erottui hautauksen arkkua noin korkeudella 6,85 m mpy. Arkun kansi noin korkeudella 7,08 m mpy. Vainajan kallo saatiin esille.
Sijainti: Viemärikaivanto CSY4/CSY7:n koillispuoli, Alakatu 2 tontin kaakkoisnurkka, portin edusta.

H19 Hautaus
Kaivaustapa: kaivinkone, lasta
Arkun leveys profiilissa: noin 28 cm (katkennut)
Muuta: Profiilissa erottui hautauksen arkkua noin korkeudella 7,08 m mpy.
Haudan yläpuolella: H20
Sijainti: Viemärikaivanto CSY4/CSY7:n koillispuoli, Alakatu 2 tontin kaakkoisnurkka, portin edusta.

H20 Hautaus
Kaivaustapa: kaivinkone, lasta
Arkun leveys profiilissa: noin 55 cm
Muuta: Profiilissa erottui hautauksen arkkua noin korkeudella 7,10 m mpy. Arkusta jäljellä vinossa olevia noin 26 cm korkeita seinäosia. Seinät vinossa pohjoiseen. Haudan täyttömaan leveys noin 60 cm.
Haudan alapuolella: H19
Sijainti: Viemärikaivanto CSY4/CSY7:n koillispuoli, Alakatu 2 tontin kaakkoisnurkka, portin edusta.

H21 Hautaus
Kaivaustapa: kaivinkone, lasta
Haudan leveys profiilissa: 40 cm
Muuta: Profiilissa erottui hautauksen arkkua noin korkeudella 7,16 m mpy.
Sijainti: Viemärikaivanto CSY4/CSY7:n koillispuoli, Alakatu 2 tontin kaakkoisnurkka, portin edusta. H20 vieressä, pohjoispuolella.

H22 Hautaus
Kaivaustapa: kaivinkone, lasta
Haudan leveys profiilissa: noin 60 cm
Hautakuvion korkeus: noin 30 cm
Muuta: Profiilissa ei erottunut arkkua eikä vainajaa. Vain selvät haudan täyttömaan rajat ja muoto. Hautakuvion pohja korkeudella 7.09 m mpy.
Sijainti: Viemärikaivanto CSY4/CSY7:n koillispuoli, Alakatu 2 tontin kaakkoisnurkka, portin edusta.

H23 Hautaus
Kaivaustapa: kaivinkone, lasta

Arkun leveys profiilissa: noin 25 cm
Muuta: Profiilissa erottui hautauksen arkkua noin korkeudella 7,25 m mpy.
Sijainti: Viemärikaivanto CSY4/CSY7:n koillispuoli, Alakatu 2 tontin kaakkoisnurkka, portin edusta. H21 vieressä, pohjoispuolella.

H24 Hautaus
Kaivaustapa: kaivinkone, lasta
Arkun leveys profiilissa: noin 50 cm
Hautakuvion korkeus: noin 55 cm
Muuta: Profiilissa erottui hautauksen arkkua noin korkeudella 7,15 m mpy. Alla noin 3 cm haudan täytemaata. Arkusta myös jäljellä seinäosia, joita pystyssä noin 35 cm korkeudelta. Hautauksessa myös hieman luuta.
Sijainti: Viemärikaivanto CSY4/CSY7:n koillispuoli, Alakatu 2 tontin kaakkoisnurkka, portin edusta.

H27 Hautaus
Kaivaustapa: kaivinkone, lasta
Arkun leveys profiilissa: noin 65 cm
Muuta: Hautausta ja vainajaa kaivettiin osin tasossa esiin seurannan aikana. Vainajasta saatiin esille kalloa, rintakehää sekä vasemman puolen kylkiluita ja olkaluuta. Vainajaa tasossa esiin 45 cm pituudelta ja 20 cm leveydeltä. Kallon halkaisija noin 14 cm. Vainajan ja arkun alla muutama sentti haudan täyttömaata.
Haudan alla: H30 vainaja, H27 kallo sijaitsi H30 vainajan oikean käden päällä.
Vainajan suunta: 240°
Sijainti: Alakatu 2 tontin pihan itäpuoleinen edusta, rakennuksen kaakkoisnurkka.

H28 Hautaus
Kaivaustapa: kaivinkone, lasta
Arkun leveys profiilissa: noin 20 cm
Muuta: Profiilissa hautauksen H29 eteläpuolella. Erottui arkkua ja huonokuntoista luuta noin 60 cm syvyydellä alueen pintamaasta. Hautausmaan pohjoisimpia hautoja.
Haudan alla: CSY3 pohjamaa
Sijainti: Alakatu 2 tontin edusta, rakennuksen kaakkoisnurkka.

H29 Hautaus
Kaivaustapa: kaivinkone, lasta
Muuta: Profiilissa hautauksen H29 pohjoispuolella. Hautakuvion syvyys noin 75 cm pintamaasta. Hautausmaan pohjoisimpia hautoja.
Haudan alla:CSY3 pohjamaa
Sijainti: Alakatu 2 tontin edusta, rakennuksen kaakkoisnurkka.

H30 Hautaus
Kaivaustapa: kaivinkone, lasta
Muuta: Hautausta ja vainajaa kaivettiin osin tasossa esiin seurannan aikana. Vainajasta saatiin esille selkärankaa (rintakehää) noin 22 cm pitkästi ja 24 cm leveästi. Vainajan alla arkkua, joka suoraan puhtaan pohjamaan päällä.
Haudan yläpuolella: H27 vainaja

Haudan alla: CSY3 pohjamaa
Vainajan suunta: 270°
Sijainti: Alakatu 2 tontin pihan itäpuoleinen edusta, rakennuksen kaakkoisnurkka.

H31 Hautaus
Kaivaustapa: kaivinkone, lasta
Muuta: Profiilissa erottui hautauksen arkkua noin 130 cm syvyydellä alueen pintamaasta. Arkun päällä jäännöksiä vainajasta.
Haudan alla: CSY3 pohjamaa
Sijainti: Alakatu 2 tontin pihan itäpuoleinen edusta, rakennuksen kaakkoisnurkka.

Kaivannon länsiprofiilissa dokumentoituja ilmiöitä (hautausmaan pohjoispuoli)
Yläkatu 12 rakennuksen edusta

R1A Kivillä täytetty kuoppa
Kaivaustapa: kaivinkone, lapio
Kuopanteen syvyys: noin 100 cm
Kuopanteen leveys profiilissa: 40 cm
Syvimmän kohdan ja pintamaan välinen ero: noin 110 cm
Muuta: Yläkatu 12 rakennuksen kaakkoisen nurkan kivijalan alla paljastui noin metrin syvyinen ja noin 40 cm leveä kuoppa, joka oli täytetty noin 20–30 cm halkaisijaltaan olevilla kivillä ja hiekkamaalla. Kerros liittynee 1800-luvun rakennustoimintaan.
Kuopanteen yläpuolella: modernit maakerrokset
Kuopanteen alapuolella: CSY3 pohjahiekka
Sijainti: Yläkatu 12 rakennuksen kaakkoisen nurkan kivijalan alapuolella/edustalla.

R1B Kivirakennetta
Kaivaustapa: kaivinkone, lapio
Leveys profiilissa: noin 140 cm
Kiven sijaintisyvyys: noin 1,2 m
Muuta: RIA kuopanteesta pohjoiseen päin viemärikaivannon länsiprofiilissa, erottui likamaakerroksia noin metrin paksuudelta. Alimpien likamaakerrosten osuus päättyi suurehkoon, halkaisijaltaan noin 50 cm olevaan kiveen, jonka jälkeen profiilissa jatkui edelleen puhtaan pohjamaan osuus ylemmällä tasolla. Kiven yläpuolella kulki vaakatasossa oleva huonokuntoinen hirsi. Alueen kerroksista tuli noin 10 cm pohjahiekasta ylöspäin kirkasta ikkunalasia. Kerrokset ja kivet, joita koneellisen kaivun yhteydessä oli ilmeisesti lähtenyt paikalta useampia, liittynevät paikalla aiemmin, mahdollisesti 1800-luvulla, sijainneisiin rakenteisiin/rakennuksiin.
Rakenneosan yläpuolella: modernit maakerrokset
Rakenneosan alapuolella: puhdas pohjahiekka
Sijainti: Yläkatu 12 rakennuksen kaakkoisen nurkan kivijalan alapuolella/edustalla.

II, Iin Vanha Hamina
Koekaivaus 2009

KOEOJA A

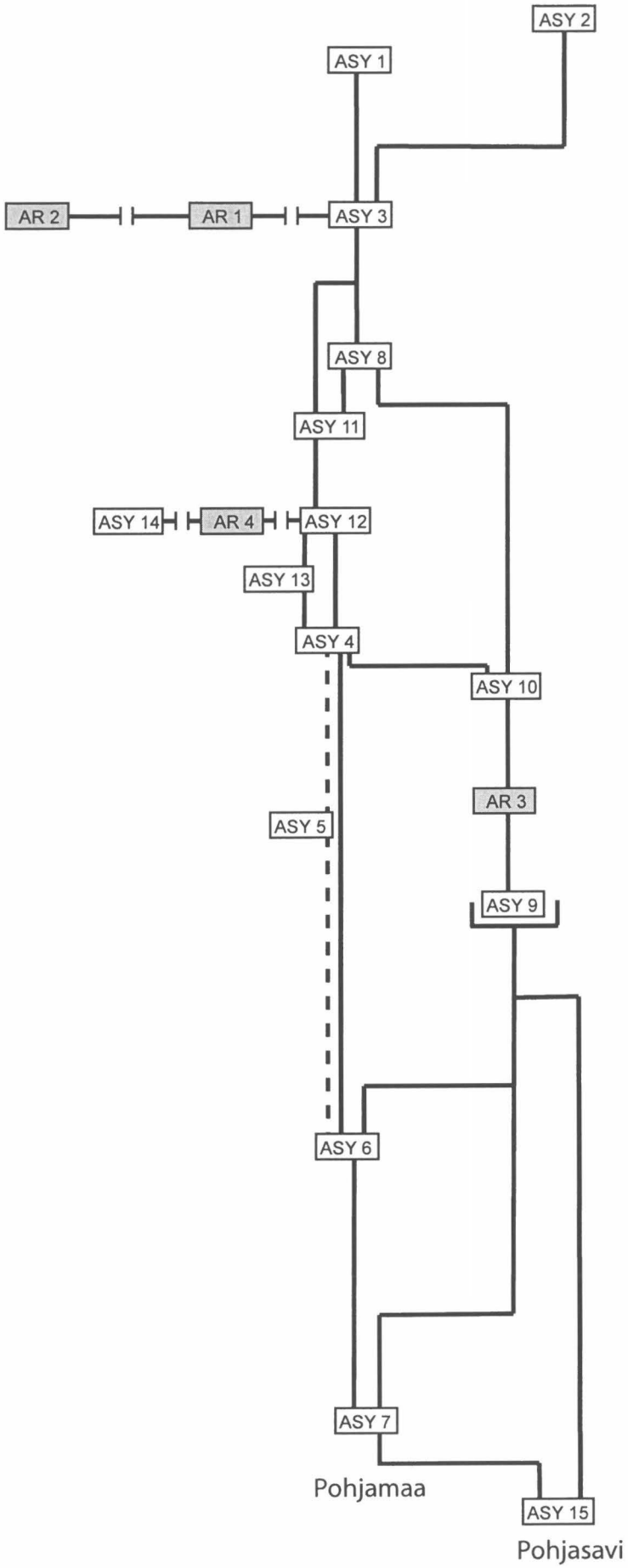

II, Iin Vanha Hamina
Koekaivaus 2009

KOEOJA B

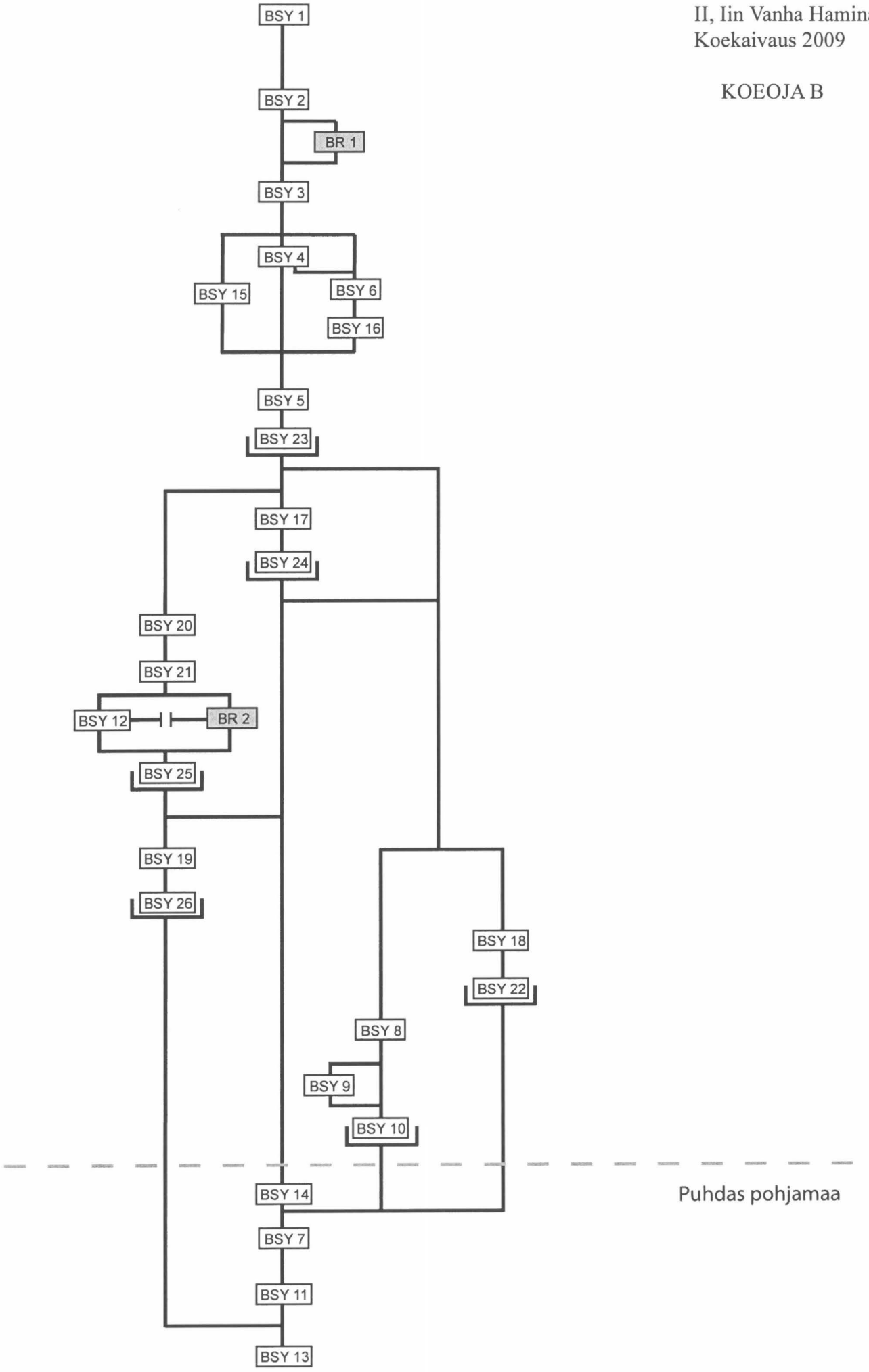

II, Iin Vanha Hamina
Arkeologinen pelastuskaivaus 2009

Kaivausalue C, Pohjoislaajennus I

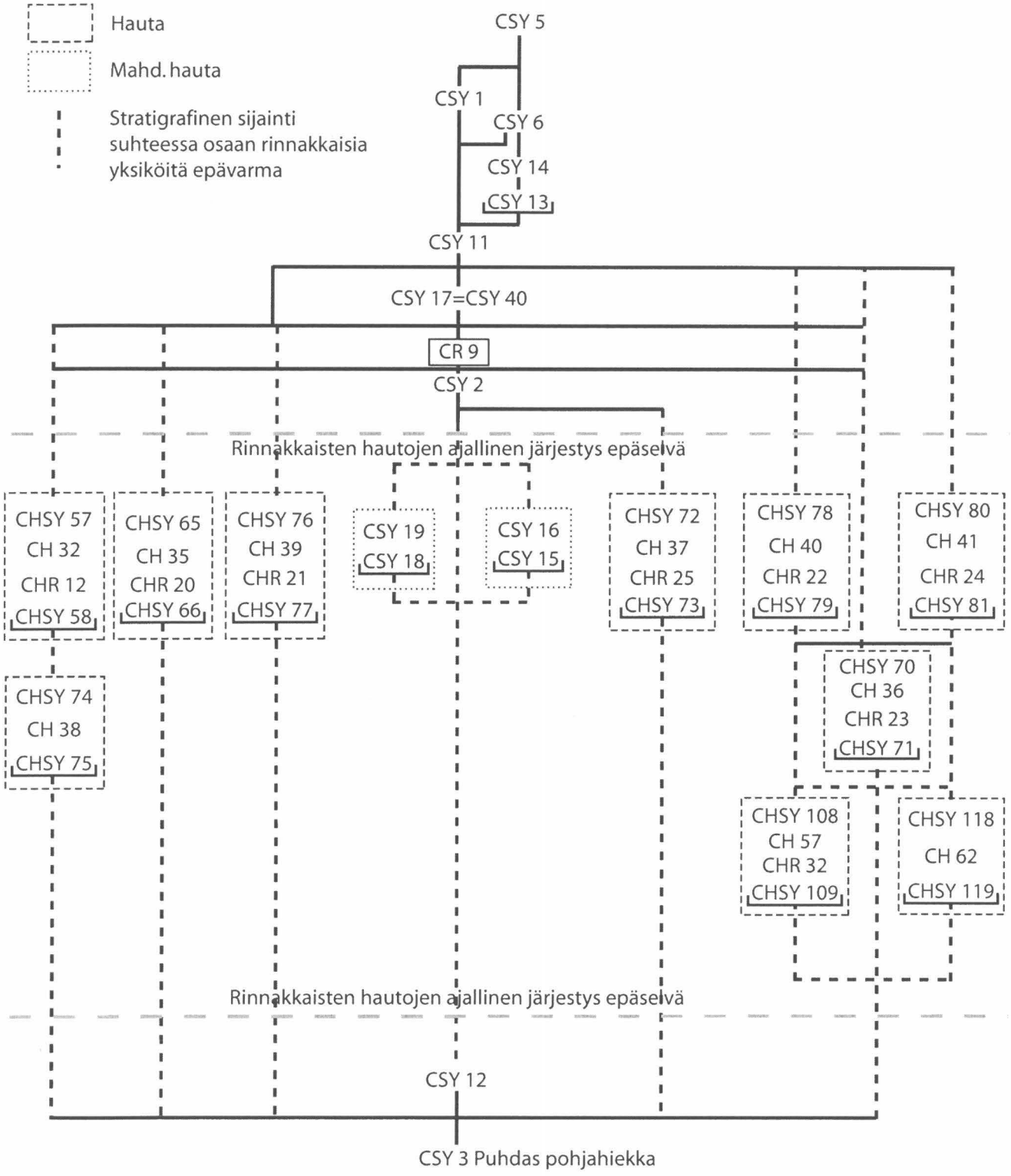

Il, Iin Vanha Hamina
Arkeologinen pelastuskaivaus 2009

Kaivausalue C, Pohjoislaajennus II

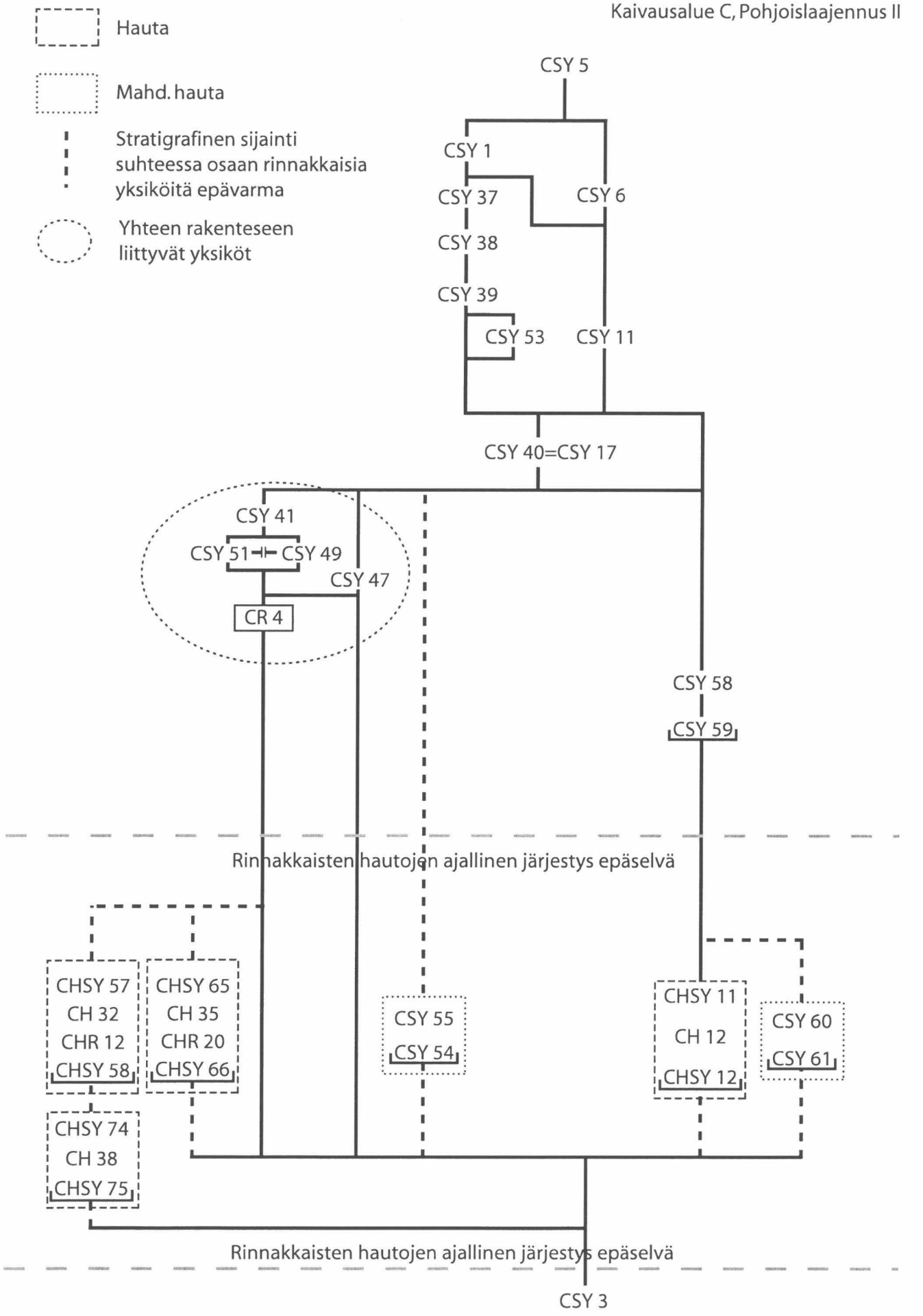

II, Iin Vanha Hamina
Arkeologinen pelastuskaivaus 2009

Kaivausalue C, kaivausalueen keskiosa,
viemärikaivannon reunan hautakeskittymä

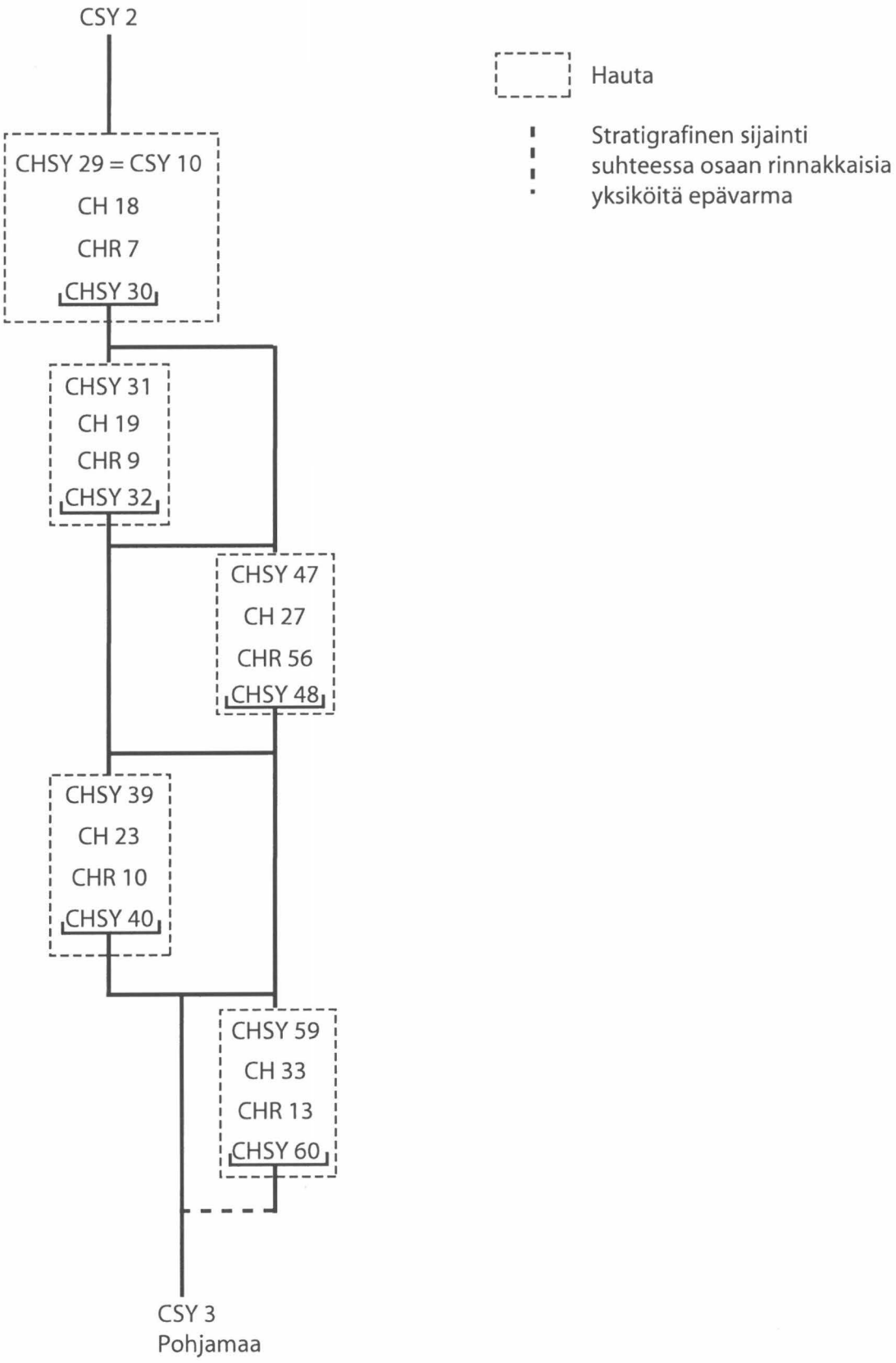

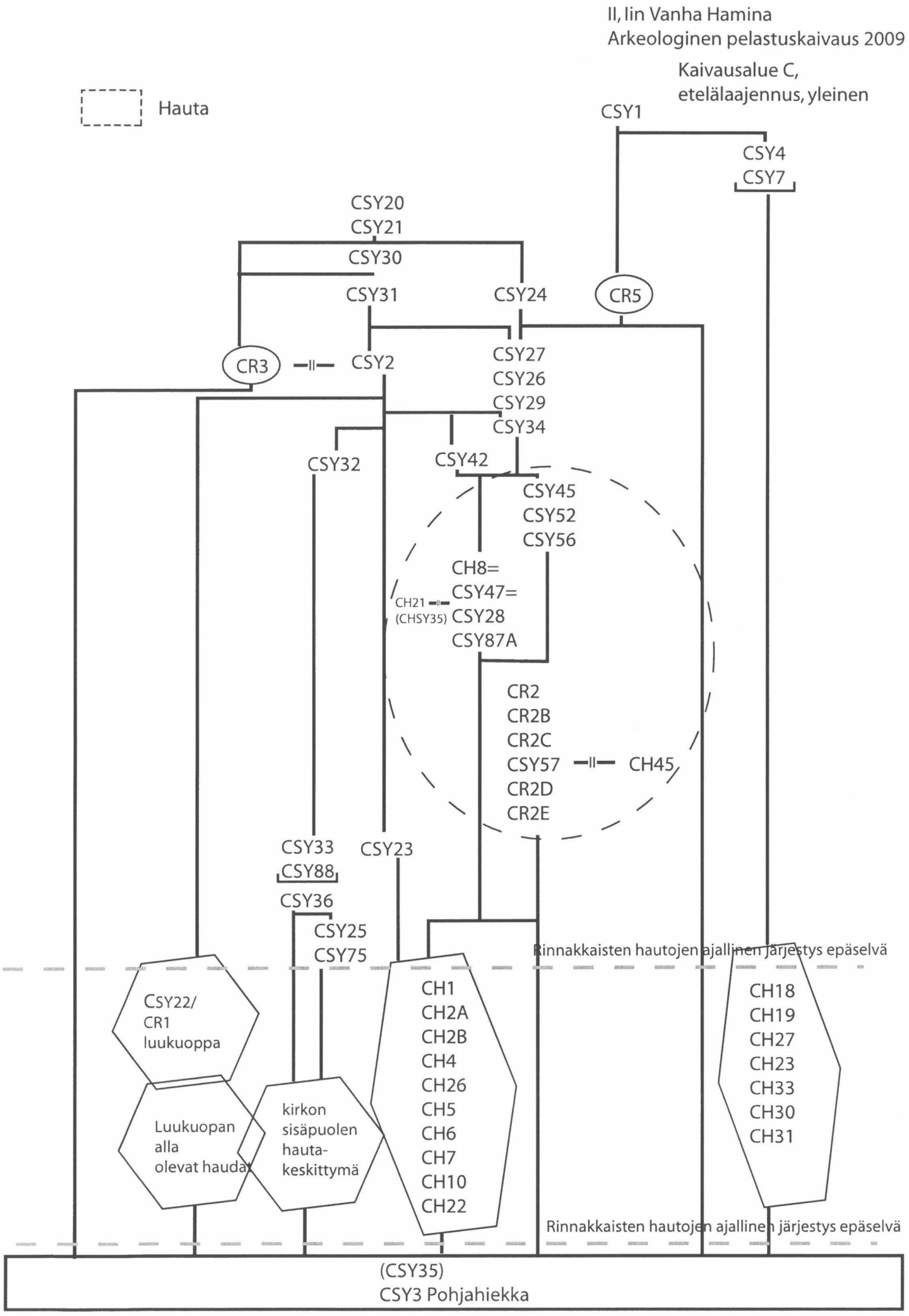
II, Iin Vanha Hamina
Arkeologinen pelastuskaivaus 2009
Kaivausalue C,
etelälaajennus, yleinen
Hauta
CSY1
CSY4
CSY7
CSY20
CSY21
CSY30
CSY31
CSY24
CR5
CR3
CSY2
CSY27
CSY26
CSY29
CSY34
CSY32
CSY42
CSY45
CSY52
CSY56
CH8=
CSY47=
CH21
(CHSY35)
CSY28
CSY87A
CR2
CR2B
CR2C
CSY57
CH45
CR2D
CR2E
CSY33
CSY88
CSY23
CSY36
CSY25
CSY75
Rinnakkaisten hautojen ajallinen järjestys epäselvä
CSY22/
CR1
luukuoppa
Luukuopan
alla
olevat haudat
kirkon
sisäpuolen
hauta-
keskittymä
CH1
CH2A
CH2B
CH4
CH26
CH5
CH6
CH7
CH10
CH22
CH18
CH19
CH27
CH23
CH33
CH30
CH31
Rinnakkaisten hautojen ajallinen järjestys epäselvä
(CSY35)
CSY3 Pohjahiekka

Hauta

HUOM! Stratigrafinen sijainti suhteessa osaan rinnakkaisia yksiköitä epävarma

II, Iin Vanha Hamina
Arkeologinen pelastuskaivaus 2009
Kaivausalue C, CR2 puurakenteen itäpuoleinen hautakeskittymä, etelälaajennus

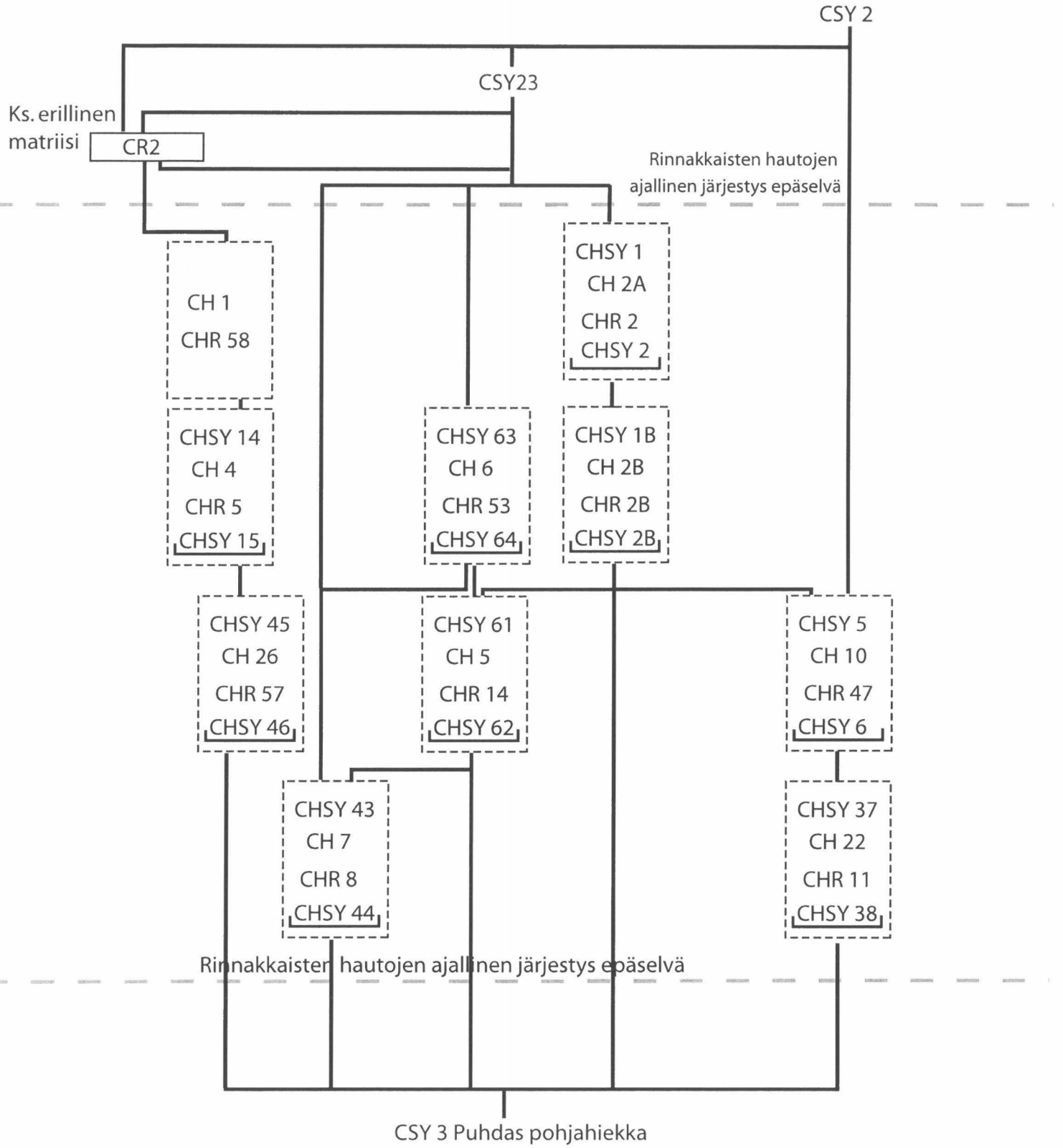

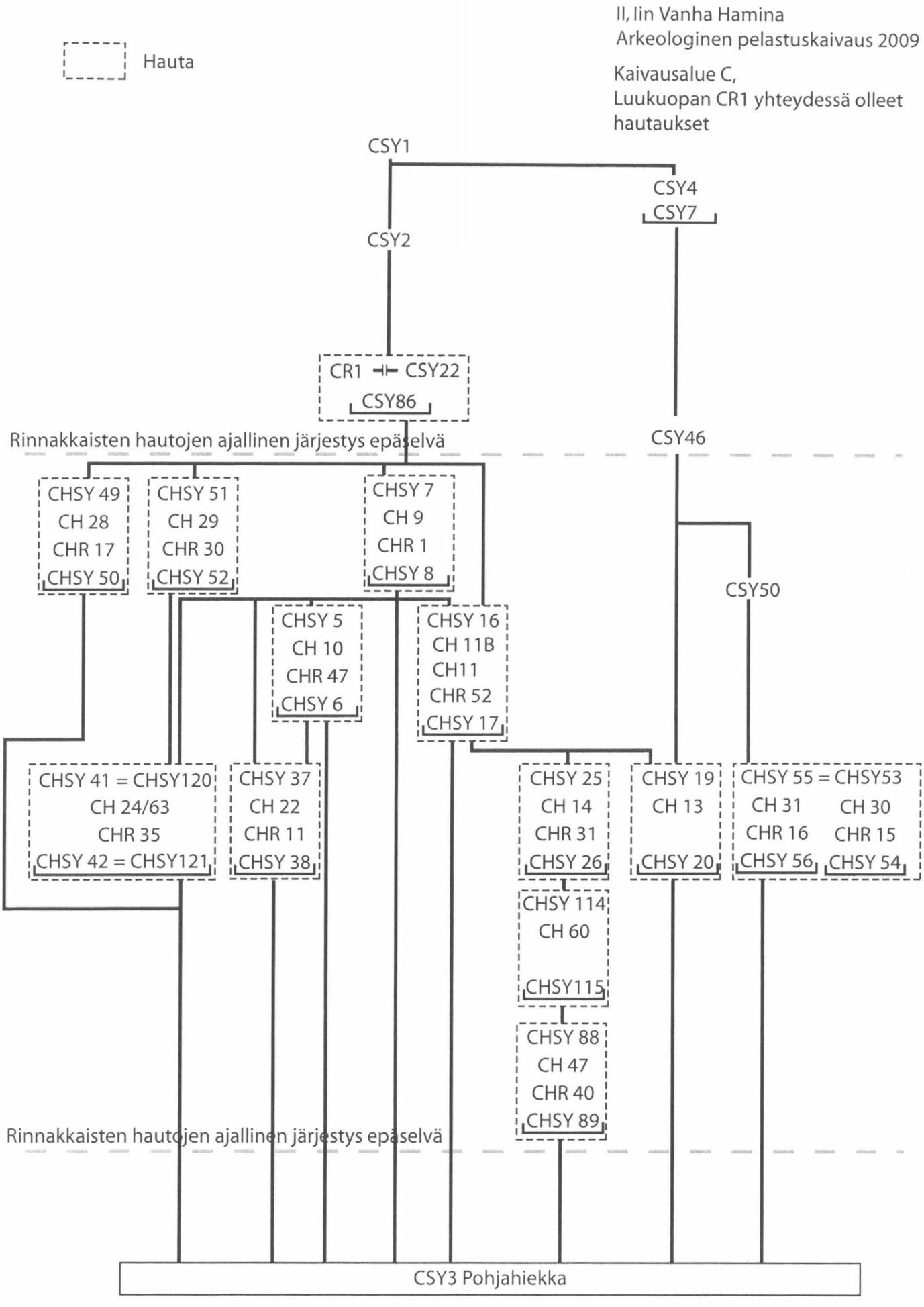
Hauta
II, Iin Vanha Hamina
Arkeologinen pelastuskaivaus 2009
Kaivausalue C,
Luukuopan CR1 yhteydessä olleet hautaukset
CSY1
CSY4
CSY7
CSY2
CR1 CSY22
CSY86
Rinnakkaisten hautojen ajallinen järjestys epäselvä
CSY46
CHSY 49
CH 28
CHR 17
CHSY 50
CHSY 51
CH 29
CHR 30
CHSY 52
CHSY 7
CH 9
CHR 1
CHSY 8
CSY50
CHSY 5
CH 10
CHR 47
CHSY 6
CHSY 16
CH 11B
CH11
CHR 52
CHSY 17
CHSY 41 = CHSY120
CH 24/63
CHR 35
CHSY 42 = CHSY121
CHSY 37
CH 22
CHR 11
CHSY 38
CHSY 25
CH 14
CHR 31
CHSY 26
CHSY 19
CH 13
CHSY 20
CHSY 55 = CHSY53
CH 31
CH 30
CHR 16
CHR 15
CHSY 56
CHSY 54
CHSY 114
CH 60
CHSY115
CHSY 88
CH 47
CHR 40
CHSY 89
Rinnakkaisten hautojen ajallinen järjestys epäselvä
CSY3 Pohjahiekka

II, Iin Vanha Hamina
Arkeologinen pelastuskaivaus 2009

Kaivausalue C,
Kirkon sisäpuoliset haudat,
etelälaajennuksen kaakkoisosa

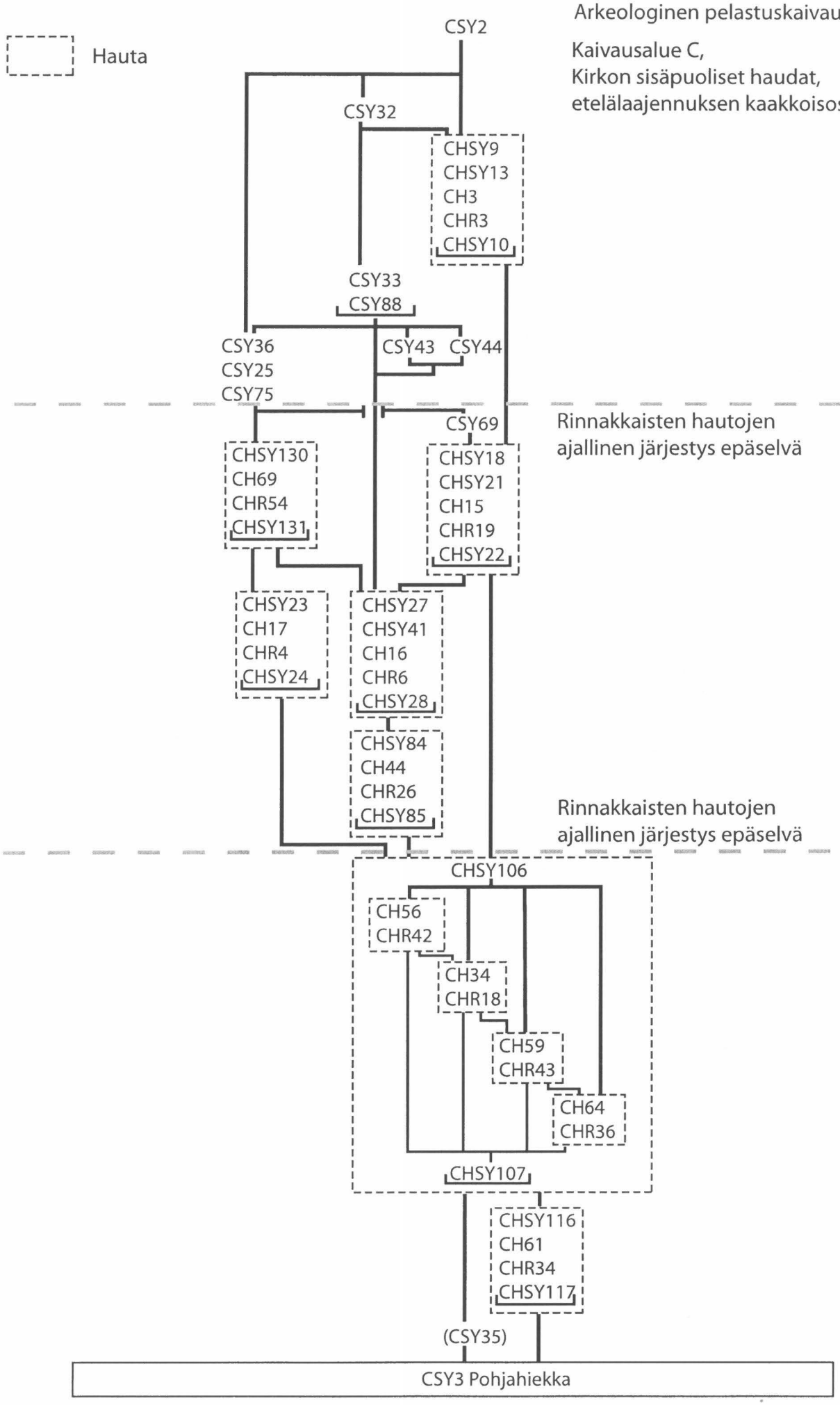

II, Iin Vanha Hamina
Arkeologinen pelastuskaivaus 2009

Kaivausalue C,
Kirkon sisäpuoliset haudat,
itälaajennuksen eteläosa

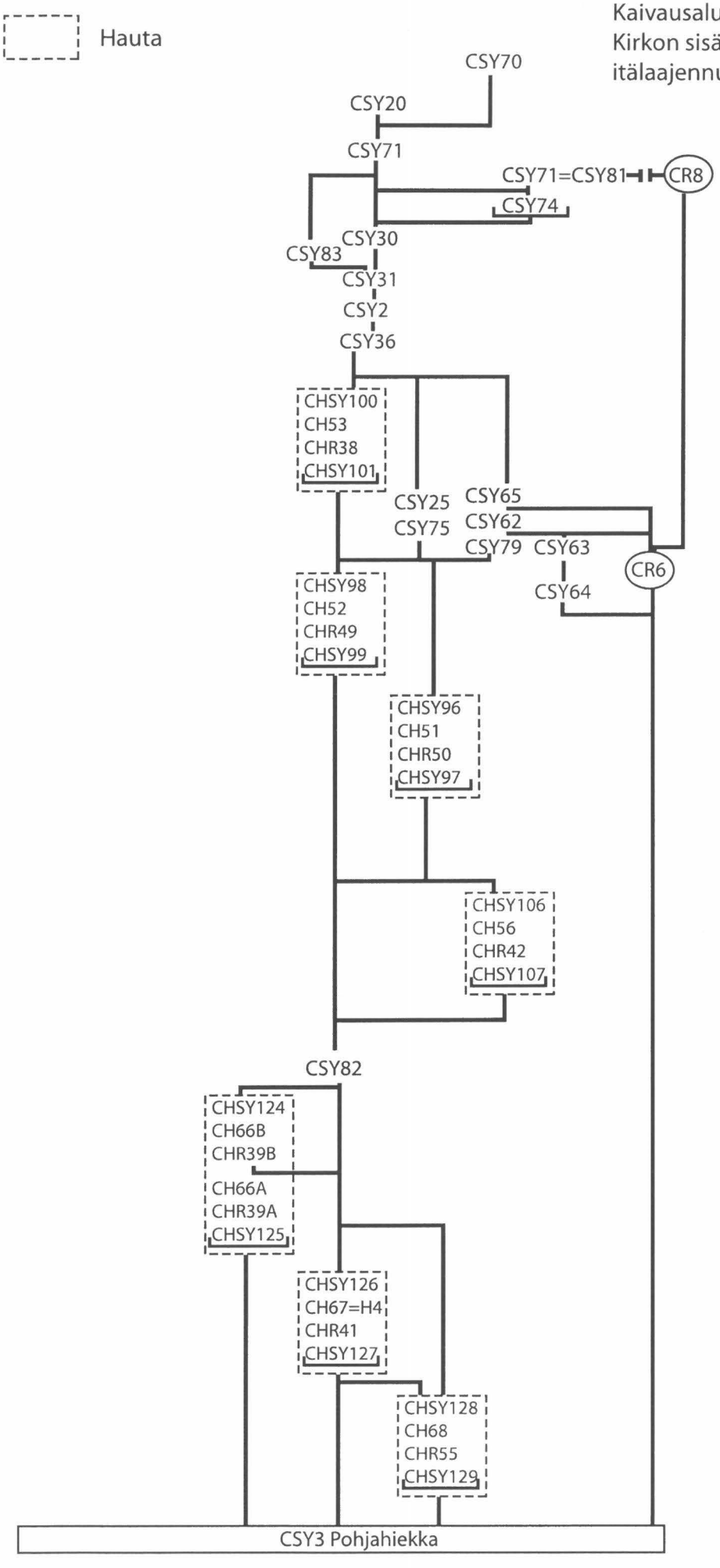

II, Iin Vanha Hamina
Arkeologinen pelastuskaivaus 2009

Kaivausalue C,
Itälaajennus, pohjoisosa

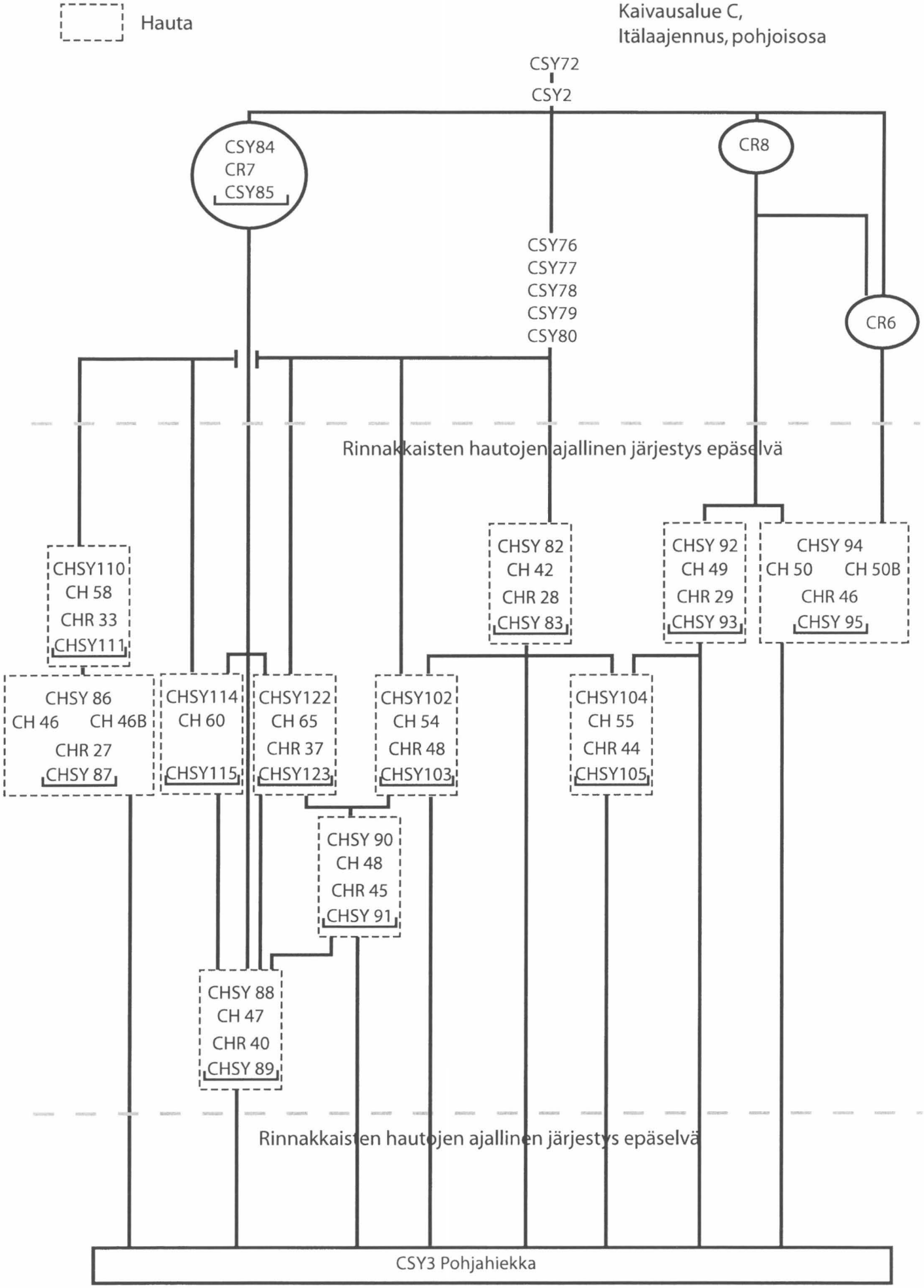

II, Iin Vanha Hamina
Koekaivaus 2009

KOEOJA D

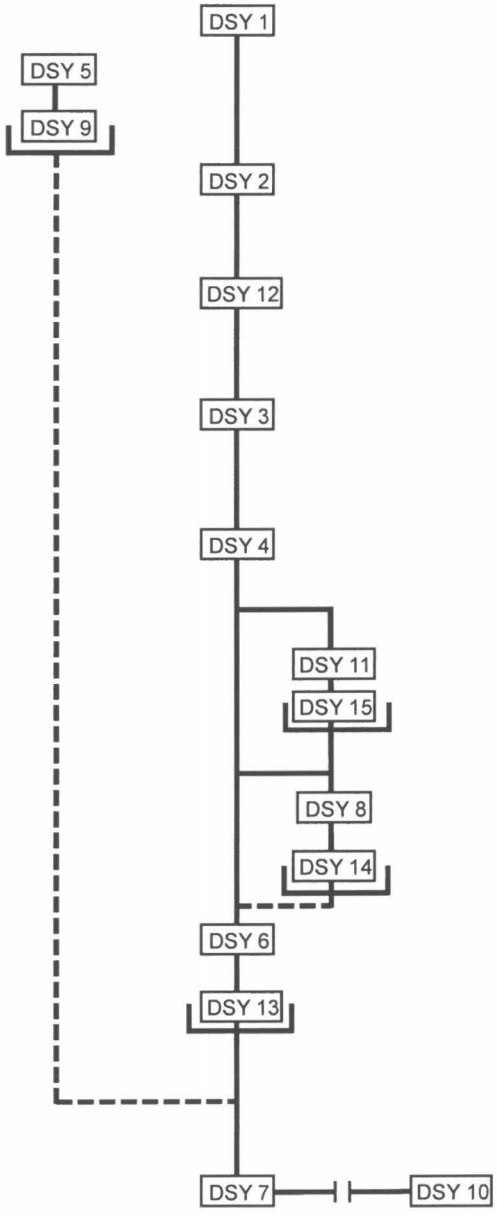

II, Iin Vanha Hamina
Koekaivaus 2009

KOEOJA E

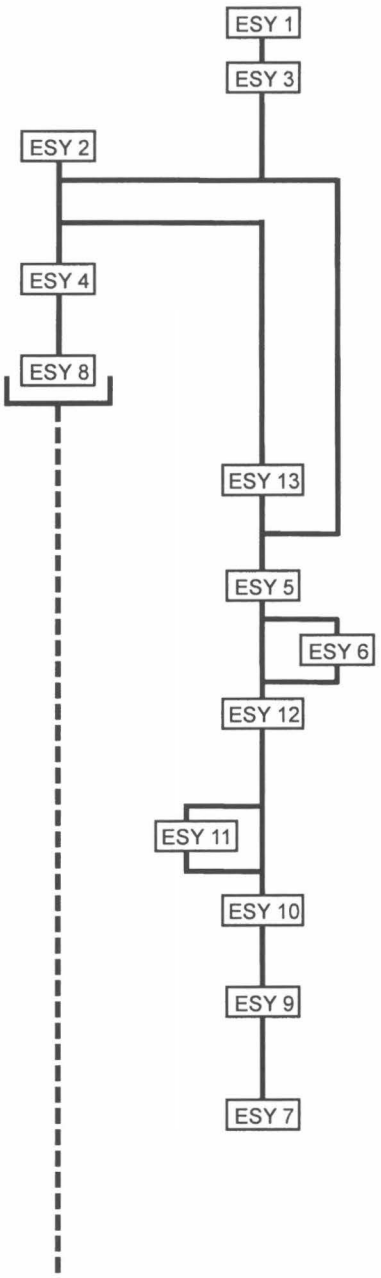

Notes: Iin Hamina 2009, 126097

001657
30/07/2009
1319



Oulun KUVA

Notes: Iin Hamina 2009, 126097

001634
29/07/2009
1316



Oulun KUVA

Notes: Iin Hamina 2009, 126097

001542
27/07/2009
1302



Oulun KUVA

Notes: Iin Hamina 2009, 126097

001579
28/07/2009
1308

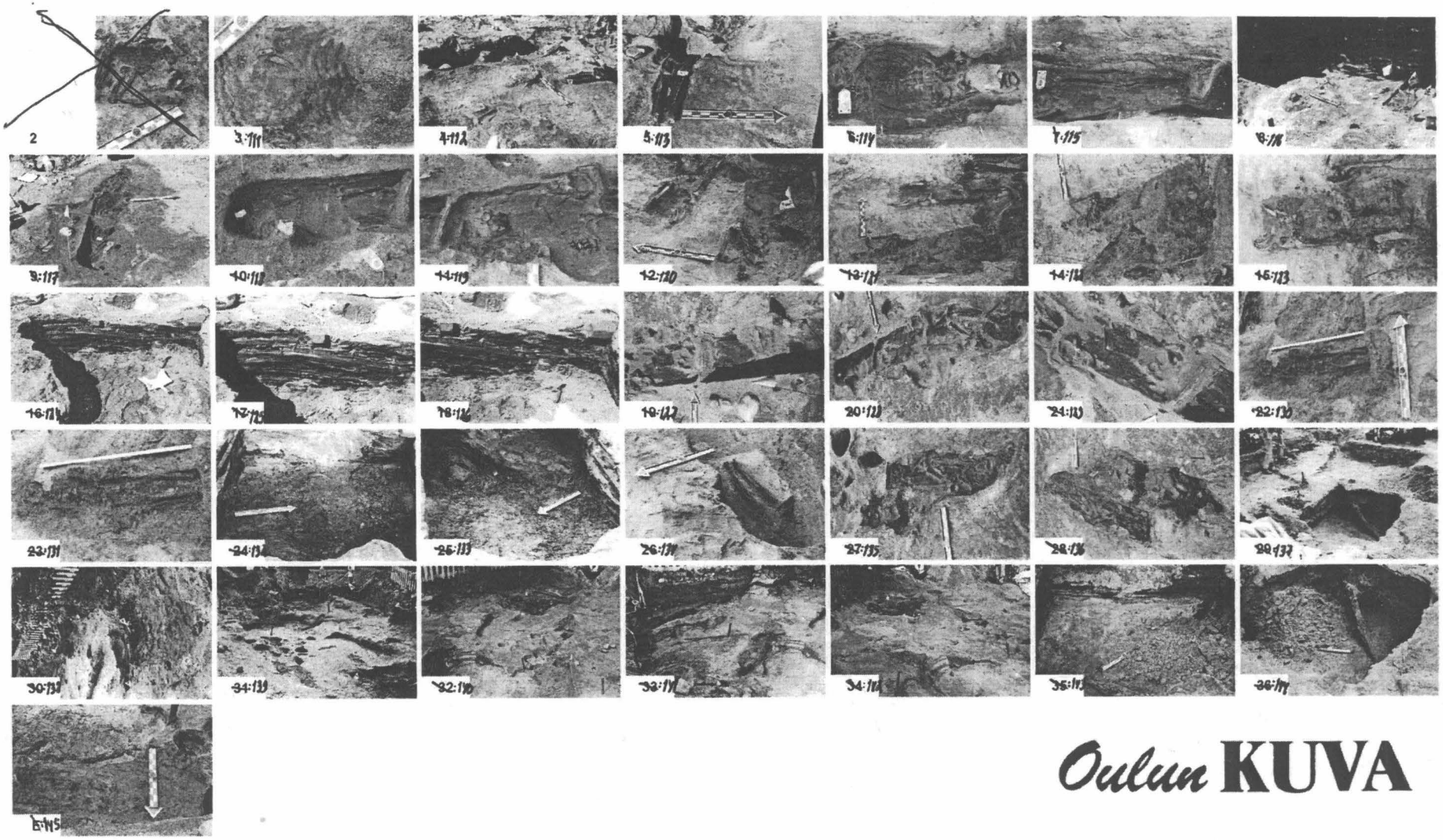

Oulun KUVA

Notes: lin Hamina 2009, 126097

001656
30/07/2009
1318

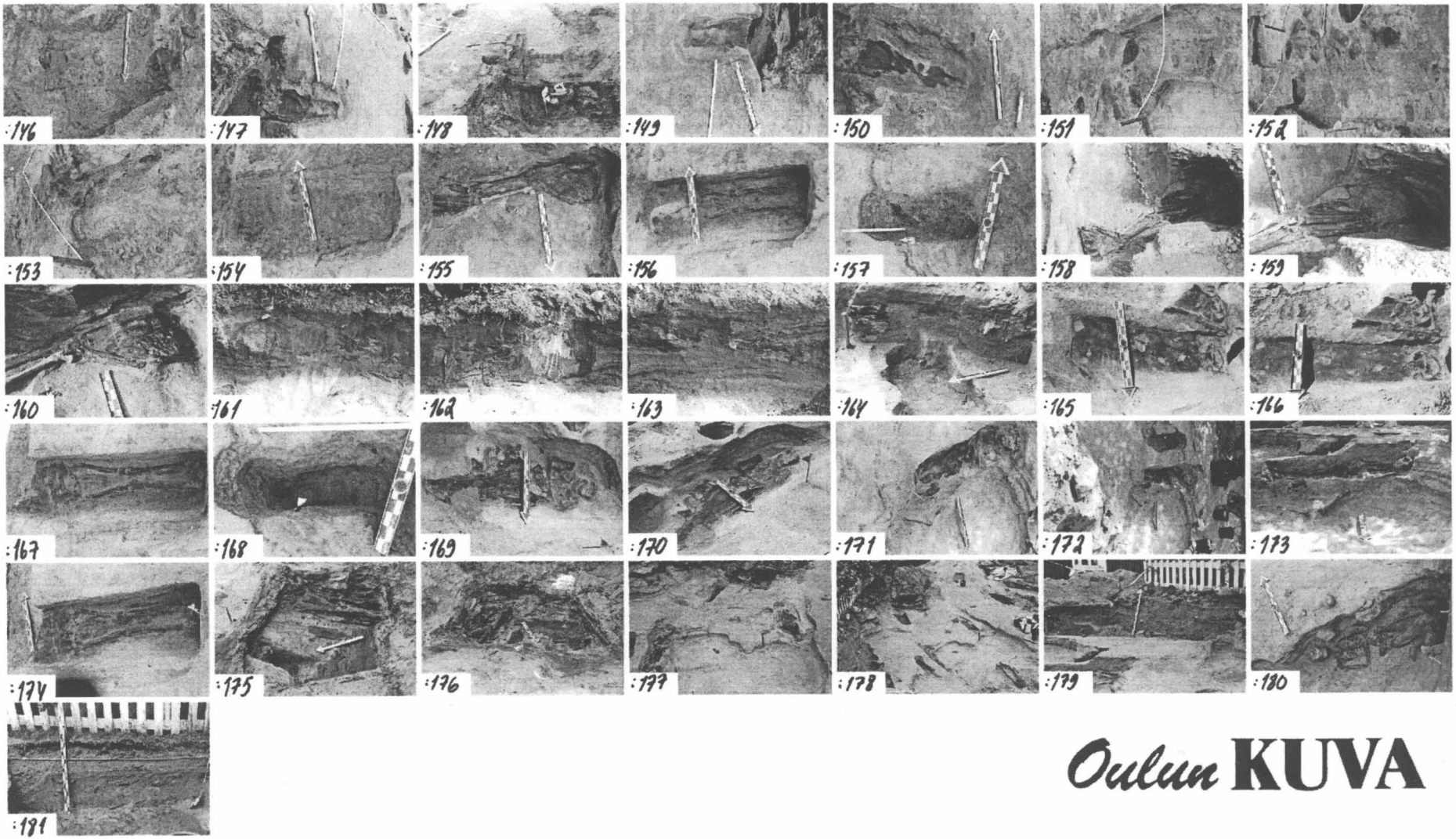

Oulun KUVA

Notes: /in Hamina 2009, 126097

001635
29/07/2009
1317



Oulun KUVA

Notes: Iin Hamina 2009, 126097

003339
29/09/2009
1341

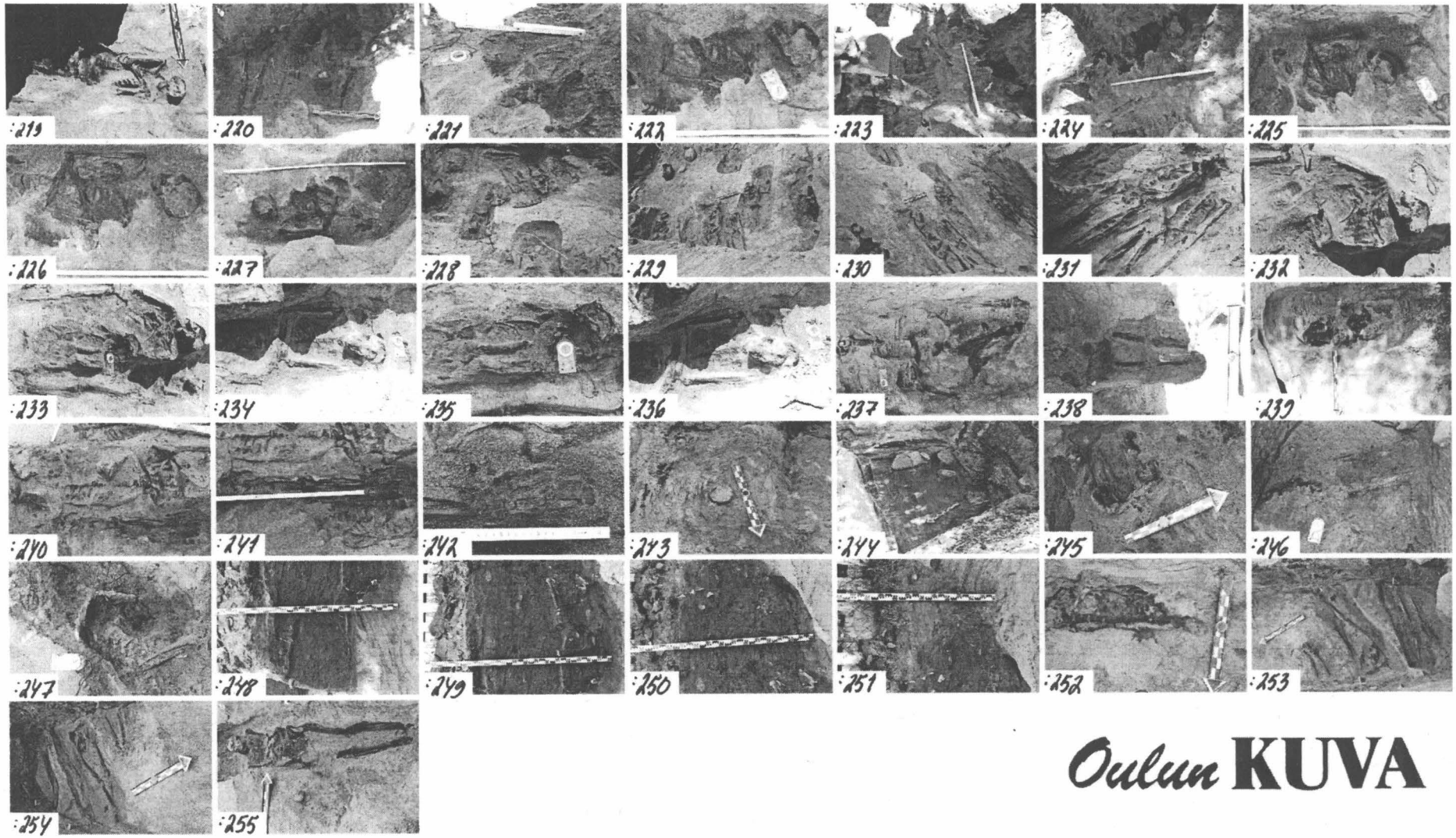

Oulun KUVA

Notes: /in Hamina 2009, 126097

003340
29/09/2009
1342



Oulun KUVA

Notes: Iin Hamina 2009, 126097

003478
05/10/2009
1359



Oulun KUVA

LUU- JA HIILINÄYTTEET

Luu- ja hiilinäytteet, jotka pakattu kentällä kaivu- tai vainajan nostovaiheessa erillisiin pusseihin. Näytteisiin sekä näytepussien sisäpinnalle ei ole koskettu paljain sormin, eikä pusseja ole kaivausten jälkityövaiheessa avattu.

Näytteitä ei ole analysoitu.
Näytteiden säilytys Oulun yliopiston Arkeologian laboratoriossa.

CR1 luukuoppa:
Kaikki luukuopan näytteet yksittäisistä luista, jotka eivät ole identifioitavissa mihinkään tiettyyn yksittäiseen vainajaan.

Tunnus: Näyte 1
Ruutu: 102/54
Näyteluu: kylkiluu
Näytteen paino (pusseineen): 5,8 g (pussi noin 1,9 g)
Näytteenottopäivä: 8.6.2009

Tunnus: Näyte 2
Ruutu: 102/54
Näyteluu: 2 poskihammasta
Näytteen paino (pusseineen): 4,8 g (pussi noin 1,9 g)
Näytteenottopäivä: 8.6.2009

Tunnus: Näyte 3
Ruutu: 102/54
Näyteluu: reisiluu
Näytteen paino (muovi- ja paperipussikääreineen): 334,0 g
Näytteenottopäivä: 8.6.2009

Tunnus: Näyte 4
Ruutu: 102/54
Näyteluu: kylkiluu
Näytteen paino (pusseineen): 6,34 g (pussi noin 1,9 g)
Näytteenottopäivä: 8.6.2009

Tunnus: Näyte 5
Ruutu: 102/54
Näyteluu: 2 hammasta, poskihammas ja välihammas
Näytteen paino (pusseineen): 5,20 g (pussi noin 1,9 g)
Näytteenottopäivä: 8.6.2009

Tunnus: Näyte 6
Ruutu: 102/54
Näyteluu: 2 kylkiluun palaa
Näytteen paino (pusseineen): 6,94 g (pussi noin 1,9 g)
Näytteenottopäivä: 8.6.2009

Tunnus: Näyte 7
Ruutu: 102/54
Näyteluu: kylkiluun pala ja 2 hammasta
Näytteen paino (pusseineen): 13,90 g (pussi noin 1,9 g)
Näytteenottopäivä: 8.6.2009

Yksittäiset hautaukset/vainajat:

CH2B -vainaja:
Tunnus: Näyte 2
Ruutu: 100/52
Näyteluu: poskihammas
Näytteen paino (pusseineen): 4,15 g
Näytteenottopäivä: 12.6.2009

CH10 -vainaja:
Tunnus: Näyte 1
Ruutu: 102/52, 100/52
Näyteluu: poskihampaan juuret
Näytteen paino (pusseineen): 2,33 g
Näytteenottopäivä: 10.6.2009

CH11B -vainaja:
Tunnus: Näyte 1
Ruutu: 100–104/52, 100/52
Näyteluu: hammas
Näytteen paino (pusseineen): 3,48 g
Näytteenottopäivä: 12.6.2009

CH11B -hautaus/arkku:
Tunnus: Näyte 2
Ruutu: 100–104/52, 100/52
Näyte: hiiltynyt puupala, lev. 5 cm, kork. 4,5 cm, paks. 0,5 cm
Näytteen paino (pusseineen): 13,60 g
Näytteenottopäivä: 12.6.2009

CH15 -vainaja:
Tunnus: Näyte 1
Ruutu: 100/56
Näyteluu: etuhammas
Näytteen paino (pusseineen): 1,28 g
Näytteenottopäivä: 18.6.2009

CH23 -vainaja:
Tunnus: Näyte 1
Ruutu: 102/52
Näyteluu: hammas ja pala leukaa
Näytteen paino (pusseineen): 3,62 g
Näytteenottopäivä: 18.6.2009

CH24=CH63 -vainaja:
Tunnus: Näyte 1
Ruutu: 102/54
Näyteluu: 2 hammasta
Näytteen paino (pusseineen): 3,99 g
Näytteenottopäivä: 15.6.2009

CH29 -vainaja:
Tunnus: hammasnäyte
Ruutu: 102/54
Näyteluu: vasen yläetuhammas
Näytteen paino (pusseineen): 1,30 g
Näytteenottopäivä: 18.6.2009

CH36 -vainaja:
Tunnus: Näyte 1
Ruutu: 106–108/52
Näyteluu: 2 hammasta
Näytteen paino (pusseineen): 2,12 g
Näytteenottopäivä: 24.6.2009

CH37 -vainaja:
Tunnus: Näyte 1
Ruutu: 106/52
Näyteluu: alaleuan poskihammas
Näytteen paino (pusseineen): 3,10 g
Näytteenottopäivä: 25.6.2009

CH42 -vainaja:
Tunnus: Näyte 1
Ruutu: 102–104/56–58
Näyteluu: etuhammas
Näytteen paino (pusseineen): 1,57 g
Näytteenottopäivä: 29.6.2009

CH46 -vainaja:
Tunnus: Näyte 1
Ruutu: 104–106/56
Näyteluu: poskihammas
Näytteen paino (pusseineen): 2,72 g
Näytteenottopäivä: 29.6.2009

CH47 -vainaja:
Tunnus: Näyte 2
Ruutu: 104/56
Näyteluu: 2 poskihammasta
Näytteen paino (pusseineen): 2,08 g
Näytteenottopäivä: 1.7.2009

CH48 -vainaja:
Tunnus: Näyte 1
Ruutu: 104/56
Näyteluu: poskihammas
Näytteen paino (pusseineen): 2,80 g
Näytteenottopäivä: 29.6.2009

CH50A -vainaja:
Tunnus: Näyte 1
Ruutu: 102/58
Näyteluu: poskihammas
Näytteen paino (pusseineen): 1,62 g
Näytteenottopäivä: 26.6.2009

CH69 -vainaja:
Tunnus: Näyte 1
Ruutu: 100/56
Näyteluu: kylkiluu (vasen puoli)
Näytteen paino (pusseineen): 9,00 g (pussi noin 1,9 g)
Näytteenottopäivä: 2.7.2009

MAKROFOSSIILINÄYTTEET

Näytteitä ei ole analysoitu.
Säilytys väliaikaisesti Oulun yliopiston Arkeologian laboratorion kylmävarastossa.

CH2B -hautaus
Tunnus: makro 1
Ruutu: 100/52
Näytteenottokohta: vainajan CH2B vatsa
Näytteen paino: noin 2234 g
Näytteenottopäivä: 11.6.2009

CH46 -hautaus
Tunnus: näyte 2
Ruutu: 104/56
Näytteenottokohta: vainajan CH46 vatsa
Näytteen paino: noin 2363,5 g
Näytteenottopäivä: 29.6.2009

CH47 -hautaus
Tunnus: näyte 1
Ruutu: 104/56
Näytteenottokohta: vainajan CH47 vatsa
Näytteen paino: noin 1947,4 g
Näytteenottopäivä: 29.6.2009

CH55 -hautaus
Tunnus: näyte 1
Ruutu: 102/58
Näytteenottokohta: vainajan CH55 vatsa
Näytteen paino: noin 1194,8 g
Näytteenottopäivä: 30.6.2009

CH56 -hautaus
Tunnus: näyte 1
Ruutu: 100/58
Näytteenottokohta: vainajan CH56 vatsa
Näytteen paino: noin 1231,5 g
Näytteenottopäivä: 25.6.2009

Huvipolku 6, 90830 Haukipudas * Puh vaihde (08) 5637 200 * Avoinna: ma - pe 08.30 - 16.00
Juttuaineistot: **toimitus@rantapohja.fi** * Ilmoitukset: **ilmoitukset@rantapohja.fi**

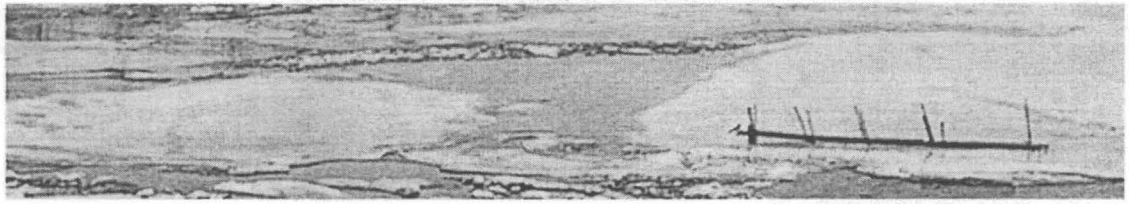

Haminasta löytyi sekundäärinen joukkohauta

Rantapohja 9.6.2009
Ii

Iin Haminassa tehdään katutöitä. Ennen isojen koneiden ryskäystä paikalla tehdään arkeologisia kaivauksia Museoviraston toimesta. Kaikkiaan kolme viikkoa kestävät kaivaukset ovat parhaillaan käynnissä, ja löytöjäkin on tehty.

— Olemme löytäneet 12 hautaa, jotka ovat ihan paikoillaan. Aikaisemmin kaivoimme noin kaksi metriä halkaisijaltaan olevan kuopan, joka oli täytetty ihmisluilla, kertoo kaivausten johtaja, arkeologi **Titta Kallio-Seppä**. Kuopasta löytyi vähintään 150 pääkalloa. Löydöt on toimitettu Oulun yliopistolle tutkittaviksi.

Todennäköisesti löytö liittyy siihen, että kun 1960-luvulla alueella on tehty viemäröintitöitä, on luita tullut esille. Nämä luut on lopulta haudattu sekundääriseen joukkohautaan. Kallio-Seppä pitää vielä mahdollisena, että sekundäärinen joukkohauta olisi vanhempikin. Joka tapauksessa se on viime vuosisadalta.

— Olimme odottaneet, että löydämme hautoja vainaja kerrallaan, mutta tämä sekundäärinen joukkohauta oli yllätys. (JV)

Lue lisää torstain 11.6. Rantapohjasta.

Rantapohja, Uutiset. Internetsivut 9.6.2009.
(Luettu/tulostettu 29.6.2009)

Kaleva, 10.6.2009, s. 4.

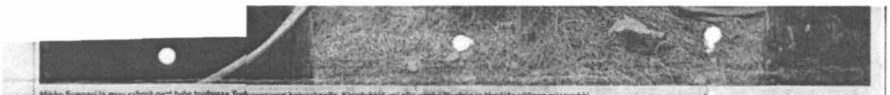

Mikko Sunnari ja muu ryhmä ovat työn touhussa Turkansaaren kaivauksella. Kiireyksiä voi olla vanhu Ryytörr ja Venäjän valtoon rajapyykki.

Kivikasat puhuvat arkeologille

Löydöt vahvistavat Turkansaaren olevan vanha kauppapaikka

Antti Gunan, teksti
Kaleva



OULU Oulun Turkansaaressa käy kuhina, kun vajaan kahdeksankymmenen arkeologiopiskelijan joukko kaivaa maata ja dokumentoi löytöjä saaren 300 vuotta vanhan kirkon varressa.

Toiselle vuodelle edennyttä kaivauskesää on leimannut Ruotsin ja Venäjän välinen suomalaisia vanha rajapyykki. Tai sitten ei. Opiskelijoiden ympärisimä kivipyykki saattaa yhtä hyvin olla pelkkä laja rajakivikkeyttä.

Professori Kristi Juiku on tutkimuksissaan todennut, että vielä talvisodan lopa vanhalla kauppapaikalla Oulujoen Turkansaaressa nimeltä saari kivirykkö. Tämä paikka voisi olla rajapyykki. Ennenvä kirkon ajoittamaa vuoksi", pyörittelee tutkimuksen johtaja Minette Mökkonen.

Röyhkön ilaikai paikalta on löydetty ruotsalainen kolikko vuodelta 1634. Turkansaaren ulkomaisen hoitajan **Anneli Syrjäsen** mukaan kolikko vahvistaa Turkansaaren olevan muinaista ja vanha markkinapaikka. "Kirkko on syntynyt saarten vuosi 1600-luvulla. Sitä ennen saaressa on tehty kauppaa."

Kolikon löydyt ensimmäisen vuoden arkeologian opiskelijat Satu Laitinen ja Päivi Rantanen.



Laitisen naurua ruotsalaisen selvennetyä löytyneen olevan tähänastista arkeologin sensaatiokolikkoa. "Aikoi vain tuijottaa kolikkoa jonkin aikaa. Siitä tuli kiire ilmoittaa löydöstä."

Toisen vuoden arkeologian opiskelija **Katja Kattela** hertoo löydön tahkoituksesta koko kaivausryhmälle.

"Ensin kuulin kova huuto ja kaikki kerääntyivät kolikon ympärille. Kohta kiikki alhovat kaivaa kahta kovempia", hän muistelee.

Kaivaukset liittyvät Turkansaaren kirkon lähetyksiin, ei monniin. Tutkimukset pitää nähdä ennen kuin kirkkoa alettaan korjata. Korjaustyöt pääsevät alkuun maaliskuussa ja kestävät vuoden 2011 aikana.

Päivi Rantanen (vas.) ja Satu Laitinen löysivät kolikon Turkansaaren kirkon vierestä. "Seuraaminen on kovaa työtä, päivän jälkeen ei tee mieli lenkille", Laitinen sanoo.



Haukiputaan kirkon remontissa parannetaan myös lattiapohjan tuuletusta. Lattian alla olevien arkkujen ympäriltä on poistettu puusälettä.

Iin Haminassa valtava luuläjä



OULU Arkeologisia kaivauksia tehdään myös Iin Haminassa, jossa ilmasta maan alle siirrettävät johdot kaivetaan osittain vanhaan hautausmaahan. Yläkadun ja Alakadun risteyksestä on löydetty arkunpalasia ja kahdentoista ihmiset luurangot.

Kaivausten johtaja Titta Kallio-Seppä sanoo, että paikalliset tietävät asuvansa hautausmaan päällä. "Asukkaat ovat kertoneet tarinoita jopa kotipihalta löytyneistä ihmisen luista", hän kertoo.

Haminan kaivauksissa on löydetty myös maakuoppa, jossa lepäävät 100–150 ihmisen luut. Mistään joukkohaudasta ei kuitenkaan ole kyse.

"Kuoppa on syntynyt 1960-luvun viemäröintitöissä. Silloin luut yksinkertaisesti siirrettiin yhteen kasaan putkien tieltä. Tämä on viimeinen mahdollisuus tutkia Haminan alkupe-

Intohimona vanhat luut

OULU Katja Kamula seuraa parahdanseuna, kun kuuli luista Iin Haminassa. "Ajattelin, että siellä on löydetty luita, ja nämä olen kiinnostuneita!"

Kahdi vuotta arkeologian opiskellut Kamula aikoo erikoistua osteologiaan eli luiden tutkimukseen. Iin kaivaukset olivat olleet hänelle kiinnostava mahdollisuus. Hänen ei enää menne harjoitteluun. Ulkomaisille kohteille pääsee ehkeästaan vain suhteilla tai rahalla, jotkut jopa maksavat saadakseen tehdä töitä palkatta ulkomaisilla kaivauksilla."

Viime kesänä harjoitteli Kivimäki jaksi ulkomaille. Työskentelin kaivauksilla Roomaan oikopuolella. Siitä avaa ilmaiseksi Suomen Roomalaisinstituutin Villa Lantessa."

Kamulan mielestä jokainen itseään kunnioittava arkeologiopiskelija hakeutuu joka kesä kaikille kaivauksille, vaikka suoraa ura kuhtoista on palkkiotonta opetuskaivauksia. "Ilman työkokemusta työllistyminen ei ole mahdollista", hän sanoo.

räiskuntoisia hautoja", Kallio-Seppä jatkaa.

Hänen mukaansa haudat voivat antaa lisätietoa Iin asutushistoriasta.

"Osa löydöistä viittaa siihen, että haudat voisivat olla peräisin 1500-luvulta. Luut voivat myös kertoa, minkälaisiin tauteihin ihmiset silloin kuolivat."



PEKKA ALA-AHO

Haukiputaan kirkon remontissa parannetaan myös lattiapohjan tuuletusta. Lattian alla olevien arkkujen ympäriltä on poistettu puusälettä.

Iin Haminassa valtava luuläjä

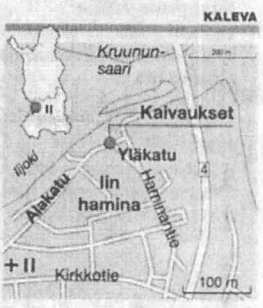

OULU Arkeologisia kaivauksia tehdään myös Iin Haminassa, jossa ilmasta maan alle siirrettävät johdot kaivetaan osittain vanhaan hautausmaahan. Yläkadun ja Alakadun risteyksestä on löydetty arkunpalasia ja kahdentoista ihmiset luurangot.

Kaivausten johtaja Titta Kallio-Seppä sanoo, että paikalliset tietävät asuvansa hautausmaan päällä. "Asukkaat ovat kertoneet tarinoita jopa kotipihalta löytyneistä ihmisen luista", hän kertoo.

Haminan kaivauksissa on löydetty myös maakuoppa, jossa lepäävät 100–150 ihmisen luut. Mistään joukkohaudasta ei kuitenkaan ole kyse.

"Kuoppa on syntynyt 1960-luvun viemäröintitöissä. Silloin luut yksinkertaisesti siirrettiin yhteen kasaan putkien tieltä. Tämä on viimeinen mahdollisuus tutkia Haminan alkupe-

räiskuntoisia hautoja", Kallio-Seppä jatkaa.

Hänen mukaansa haudat voivat antaa lisätietoa Iin asutushistoriasta.

"Osa löydöistä viittaa siihen, että haudat voisivat olla peräisin 1500-luvulta. Luut voivat myös kertoa, minkälaisiin tauteihin ihmiset silloin kuolivat."

Kaleva 27.6.2009, s 6.

Oulu & ympäristö

Uutistoimitus. Puhelin (08) 5377 315. Faksi (08) 5377 195. Sähköposti kotimaa@kaleva.fi

listä tuli aarreaitta arkeologeille

Haminan kaivauksissa on löytynyt jo yli kahden sadan vainajan luita

Harri Ahola, tekstit
Anna Kemppainen, kuvat
Kaleva

Il Yllättävän suuret määrät ihmisten luurankoja nostivat Iin Haminan kaivaukset Suomen tämän hetken tärkeimmäksi arkeologiseksi kohteeksi. Kuukauden ajan jatkuneissa kaivauksissa on tähän mennessä löytynyt noin 150 ihmisen luut sisältävän hautakuopan lisäksi 60 yksittäistä vainajaa.

"Tämä on valtakunnallisestikin erittäin merkittävä kaivaus. On harvinaista, että tämän aikakauden löydöksiä on näin laajasti", kaivausten johtaja Titta Kallio-Seppä museovirastosta kertoo.

Luiden arvioidaan olevan peräisin 1400–1500-luvuilta, mutta varmuus asiaan saadaan vasta radiohiiliajoituksen avulla. Myös hautakuopan luut ovat todennäköisesti myöhäiskeskiajalta, mutta niiden kasaantumiseen saattaa olla modernimpi selitys. Alueella tehtiin 1960-luvulla viemäröintejä, joiden yhteydessä on varmasti löytynyt suuri määrä luita. On siis hyvin mahdollista, että luukuoppa on syntynyt silloin.

"Mikään ei kuitenkaan osoita, ettei luukuoppa voisi olla myös vanhempaa perua", Kallio-Seppä huomauttaa.

Kristillinen hautaustapa oli 1500-luvullakin karu, sillä vainaja sai mukaansa lähinnä käärinliinan. Arkeologeille se tarkoittaa, että luiden lisäksi maasta ei juuri nouse arkunkappaleita kummempaa. Tavaralöydöt ovat olleet keskiaikaisia rahoja eli brakteaatteja sekä 1500-luvun kolikoita. Lisäksi yhden pääkallon vieresta löytyi metsästysaseesta peräisin oleva lyijyluoti, mutta sen alkuperästä ei ole vielä tietoa.

Luut takaisin multiin

Kaivamisen jälkeen luiden löytöpaikat piirretään karttaan ja valokuvataan. Sitten luut pakataan paperipusseihin ja kuljetetaan Oulun yliopistolle luetteloitavaksi ja analysoitavaksi. Tieteellisen työn päätyttyä hautausmaalta nostetut vainajat päätyvät todennäköisesti takaisin Iin multiin.

"Tarkoitus on keskustella Iin seurakunnan kanssa uudelleenhautauksesta. Tutkimukset vievät kuitenkin useita."

Haminan kaivauksilla pystytään todennäköisesti saamaan uutta tietoa elämästä Suomessa keskiajan ja uuden ajan taitteessa. Luut pystyvät kertomaan esimerkiksi vainajien kuolinsyistä.

Iiläisestä näkökulmasta hautalöydön ajoittaminen saattaa tuoda uutta tietoa ainakin kirkkohistoriasta. Tähän mennessä vanhin tiedetty mantereelle noussut kirkko rakennettiin kaivauspaikan läheisyyteen 1580-luvulla. Se paloi kuitenkin muutamaa vuotta myöhemmin, joten siinä ajassa ei ehditty haudata nyt löydettyä määrää ihmisiä.

Myös vainajien sijoittelu päällekkäin ja limittäin osoittaa, että hautauksia on tehty pitkään. On siis mahdollista, että Haminan alueella oli kirkko jo ennen 1580-lukua, vaikka aiemmin niiden on oletettu sijainneen lähisaarissa.

Kaivaukset jatkuvat ainakin vielä ensi viikolla.

Kaleva.plus
www.kaleva.fi
Katso kuvagalleria.



Mahdollisesti yli puoli vuosituhatta vanha hautausmaa kaivautuu esiin ahtaasta paikasta keskellä Iin Haminaa. Kaivaukselta on löytynyt jo yli 200 ihmisen luut, mutta Sami Viljanmaa ja muut kaivajat jatkavat työtään vielä ensi viikolla.



Alueelta on löydetty myös nahkaesineiden jäännöksiä, jotka liittynevät 1800-luvulla paikalla toimineen nahkurin toimintaan.



Vaikka vainajia on haudattu kerroksittain, on lähes kaikki asetettu perinteiseen tapaan makaamaan pää länttä kohti.

Tien kunnostusaikeet paljastivat Haminan luurangot



Kaivausten johtaja Titta Kallio-Seppä ja Iin tekninen johtaja Markku Vitikka pohtivat, miten tietyöt ja kaivaukset sovitetaan yhteen.

Il Timo Soinin lentävä lause EU:n ja ongelmien yhteydestä ei toteutunut ainakaan Iin Haminassa. Nyt esiin kaivettu vanha hautausmaa kun löytyi EU:n rahoittaman kunnostushankkeen ansiosta.

Iin Hamina luetaan merkittävien rakennettujen kulttuuriympäristöjen joukkoon, joten ennen tienpinnan laskemisesta ja kunnostuksesta sekä putkien uusimisesta seuraavaa myllerrystä museovirasto halusi tutkia alueen.

Vaikka paikalliset asukkaat olivat luulöydöistä kertoneet, ei kaivausten johtaja Titta Kallio-Seppä osannut odottaa tällaista täysosumaa.

"Tämä määrä vainajia yllätti kyllä täysin."

Arkeologiset kaivaukset ja tieremontti eivät ainakaan heti ole törmäyskurssilla, sillä Yläkadun remontti aloitetaan Nätteporin luota.

Tietöistä aiheutuu merkittävää haittaa alueen asukkaille, jotka tarvitsevat muun muassa tilapäisiä ajoreittejä.

"Loppusyksyyn mennessä on tehty perustyöt. Viimeistely sekä pinnoitus hoidetaan ensi keväänä", Iin tekninen johtaja Markku Vitikka kertoo.

Osa paikallisista on vastustanut voimakkaasti suunnitelmaa poistaa ilmassa kulkevat sähköjohdot ja puhelinlangat. Lopullista ratkaisua niiden kohtalosta ei ole tehty, mutta Markku Vitikan mukaan on mahdollista esimerkiksi jättää ilmajohdot joillekin paikoille ja poistaa ne toisaalta.

"Uusi teknologia tulee tien alle joka tapauksessa", Vitikka toteaa.

Hyvä olo
Naiset
Ruokala
Matkailu
Asuminen
Autot
Talous
Keskustelut
Videot
Kuvagalleriat
Lukijan kuva
Arkisto
Yhteystiedot
Lähetä uutisvihje
Palaute
RSS-syötteet
Haku

PÄIVÄN LEHTI



Osta lehtipisteestä tai lue netissä digilehtenä.

Kaivauksista paljastui yli 200 ihmisen luut

27.06.2009 08:33 Tekstikoko: A A A

■ Iissä Pohjois-Pohjanmaalla on tehty merkittävä arkeologinen löytö. Kaleva kertoi lauantaina verkkosivuillaan, että Iin Haminan kaivauksilla on löydetty jo yli 200 ihmisen luut. Niiden arvellaan olevan peräisin 1400-1500-luvuilta.

Kaivausten johtaja **Titta Kallio-Seppä** museovirastosta sanoo Kalevassa, että näin laajat löydökset kyseiseltä aikakaudelta ovat harvinaisia.

Iin Haminan kaivaukset alkoivat noin kuukausi sitten, ja ne jatkuvat vielä ainakin ensi viikolla.

Arkeologisia kaivauksia tehdään tänä kesänä kaikkiaan 13 paikkakunnalla.

STT

Tulosta **Lähetä linkki:** Sähköposti Facebook Twitter

oikotie.fi ASUNNOT

Oulun katsotuin talo on tässä!



Lisää kuvia >

Google-mainokset

Trimgel-laihdutusgeeli
Amerikkalainen laihdutustuote on todellakin läpimurto. Tilaa nyt!
www.Trimgel.fi

Juhla Mokka-kädentaitajat
Tutustu Juhla Mokka -kädentaitajiin 30 vuoden ajalta!
www.paulig.fi/juhlamokka

Pääset
EROON jopa 70% rasvasta



Lue lisää!

Iltasanomat, Internetsivut, Uutiset - Sähkeuutiset (STT) 27.6.2009
(Luettu/tulostettu 29.6.2009)

IKKI TARJOUKSET»

Iissä löytyi yli 200 ihmisen luut

Lauantai 27.6.2009 klo 01.16

Kaleva kertoi lauantaina verkkosivuillaan, että Iin Haminan kaivauksilla on löydetty jo yli 200 ihmisen luut.

Niiden arvellaan olevan peräisin 1400-1500-luvuilta.

Iissä Pohjois-Pohjanmaalla on tehty merkittävä arkeologinen löytö.

Kaivausten johtaja **Titta Kallio-Seppä** museovirastosta sanoo Kalevassa, että näin laajat löydökset kyseiseltä aikakaudelta ovat harvinaisia.

Iin Haminan kaivaukset alkoivat noin kuukausi sitten, ja ne jatkuvat vielä ainakin ensi viikolla.

Arkeologisia kaivauksia tehdään tänä kesänä kaikkiaan 13 paikkakunnalla.

ST

Kerro kaverille



TV-OHJELMAT TÄNÄÄN



Keskustelufoorumi ILTALEHTI.fi
Mitä keskustelufoorumilla puhutaan aiheesta? Osallistu!

Aiheeseen liittyviä artikkeleita:

Mies uhitteli haulikolla Iissä 26.06.2009 19:48



Kerrostalo, Tampere
3 H + K, 880 €/kk



Kerrostalo, Tampere
2H+K+S+PARVEKE, 725 €/kk

Iltalehti, Internetsivut, Uutiset - Sähkeuutiset (STT) 27.6.2009
(Luettu/tulostettu 29.6.2009)

Helsingin Sanomat, Internetsivut, Uutiset - Sähkeuutiset (STT), 27.6.2009
(Luettu/tulostettu 29.6.2009)



KOTIMAA

Iissä löytyi yli 200 ihmisen luut

Julkaistu: 27.6.2009 01:13

STT

Ii.

Iissä Pohjois-Pohjanmaalla on tehty merkittävä arkeologinen löytö. Kaleva kertoi lauantaina verkkosivuillaan, että Iin Haminan kaivauksilla on löydetty jo yli 200 ihmisen luut. Niiden arvellaan olevan peräisin 1400-1500-luvuilta.

Kaivausten johtaja **Titta Kallio-Seppä** museovirastosta sanoo Kalevassa, että näin laajat löydökset kyseiseltä aikakaudelta ovat harvinaisia.

Iin Haminan kaivaukset alkoivat noin kuukausi sitten, ja ne jatkuvat vielä ainakin ensi viikolla.

Arkeologisia kaivauksia tehdään tänä kesänä kaikkiaan 13 paikkakunnalla.

Lisää uutisia - Kotimaa

Poliisi etsii yhä Oitin pankkiryöstäjää (16:32)

Avomiehen epäillään pudottaneen naisen kuolemaan Hattulassa (Päivitetty 17:27) (09:34)

Sormenjälkipasseilla heti kova menekki (Päivitetty 17:10) (07:15)

Yhdysvaltalaishelikopteri saattoi loukata Suomen ilmatilaa (Päivitetty 17:06) (16:05)

Pahoinpitelyn uhri saa 1,5 miljoonan euron korvaukset (16:06)

Ukkosen aiheuttamat vauriot myöhästyttivät junia Kouvolassa (16:42)

Sikainfluenssa tarttui ihmisestä toiseen Suomessa (Päivitetty 16:30) (14:53)

Kahdeksan sonnia jäi liekkeihin Ilmajoella (Päivitetty 15:57) (13:54)

Aamulehti, Internetsivut, Uutiset - Sähkeuutiset (STT) 27.6.2009
(Luettu/tulostettu 29.6.2009)

Iissä löytyi yli 200 ihmisen luut

27.06. - 12:59 (Luotu: 12:20)

Iissä Pohjois-Pohjanmaalla on tehty merkittävä arkeologinen löytö. Iistä on kaivettu ylös kaikkiaan yli 200 ihmisen luut. Yllättävän suuret määrät ihmisten luurankoja ovat nostaneen Iin Haminan kaivaukset Suomen tämän hetken tärkeimmäksi arkeologiseksi kohteeksi, kertoo Kaleva verkkosivuillaan.

Kuukauden ajan jatkuneissa kaivauksissa on tähän mennessä löytynyt noin 150 ihmisen luut sisältävän hautakuopan lisäksi 60 yksittäistä vainajaa. Kaivauksia jatketaan vielä ensi viikolla.

Kyseessä on mahdollisesti yli puoli vuosituhatta vanha hautausmaa.

Kaivausten johtaja Titta Kallio-Seppä museovirastosta sanoo Kalevassa, että näin laajat löydökset kyseiseltä aikakaudelta ovat harvinaisia.

Arkeologisia kaivauksia tehdään tänä kesänä kaikkiaan 13 paikkakunnalla.

STT, Aamulehti

Kommentoi Kerro kaverille

Plaza.fi, Internetportaali, Uutiset - sähkeuutiset (STT) 27.6.2009
(Luettu/tulostettu 29.6.2009)

PLAZA

Kotimaa

Iissä löytyi yli 200 ihmisen luut

27.6.2009, 01.11 (päivitetty 01.12)

Iissä Pohjois-Pohjanmaalla on tehty merkittävä arkeologinen löytö. Kaleva kertoi tänään verkkosivuillaan, että Iin Haminan kaivauksilla on löydetty jo yli 200 ihmisen luut. Niiden arvellaan olevan peräisin 1400-1500-luvuilta.

Kaivausten johtaja Titta Kallio-Seppä museovirastosta sanoo Kalevassa, että näin laajat löydökset kyseiseltä aikakaudelta ovat harvinaisia.

Iin Haminan kaivaukset alkoivat noin kuukausi sitten, ja ne jatkuvat vielä ainakin ensi viikolla.

Arkeologisia kaivauksia tehdään tänä kesänä kaikkiaan 13 paikkakunnalla.

Lähetä linkki kaverille sähköpostilla

STT

Viikon varrelta

MTV3.fi
TV-OHJELMAT VIIHDE ELIXIR JOKAKOTI
KANAVAPAKETTI HELMI KEVENTÄJÄT GOFINLAND
UUTISET STUDIO55 KUVABOXI TOPKANI-PELIT
SÄÄ MATKAILU SE OIKEA STORE & DOWNLOAD
URHEILU KOTI & MAKUJA KATSOMO LUUKKU
Google fonecta
Hae MTV3.fi Web
Uutiset
Pääuutiset Kotimaa Ulkomaat Talous Media Kulttuuri Rikos Ilmiöt Blogit Taustat Arkisto 45min Huomenta Suomi

Iissä löytyi yli 200 ihmisen luut

Julkaistu 27.06.2009 01:14 (päivitetty 01:15)

Iissä Pohjois-Pohjanmaalla on tehty merkittävä arkeologinen löytö. Kaleva kertoo verkkosivuillaan, että Iin Haminan kaivauksilla on löydetty jo yli 200 ihmisen luut. Niiden arvellaan olevan peräisin 1400-1500 -luvuilta.

Kaivausten johtaja ***Titta Kallio-Seppä*** museovirastosta sanoo, että näin laajat löydökset kyseiseltä aikakaudelta ovat harvinaisia.

Iin Haminan kaivaukset alkoivat noin kuukausi sitten, ja ne jatkuvat vielä ainakin ensi viikolla.

Arkeologisia kaivauksia tehdään tänä kesänä kaikkiaan 13 paikkakunnalla.

(MTV3-STT)

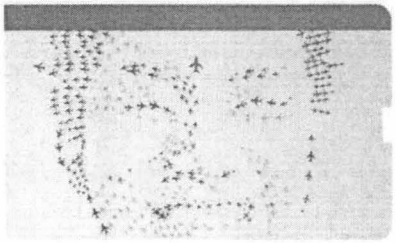

Suosituimmat Katsomo & radio

Michael Jackson - luuta, nahkaa ja pistojälkiä

Jacksonin kuoleman arvoitus - Mihin katosi 50 minuuttia?

Tutkimus: Keisarileikkaus voi muuttaa lapsen dna:ta

Maavoimat: Suomen puolustaminen ei onnistu omin voimin

Nainen putosi parvekkeelta kuolemaan - avomies epäiltynä

Ukkonen riehui itäisessä Suomessa

Eilen oli vuoden kuumin päivä

Mies hukkui hypättyään hyppytornista Salossa

Osallistu uutiskeskusteluun
Kerro ystävälle
Tulosta uutinen
Jaa Facebookissa
Lähetä MySpaceen





Puhelinnumero hukassa?
Tekstaa etunimi sukunimi paikkakunta tai puhelinnumero tuttuun 16100 numeropalveluun. Suomen halvin

MTV 3, Internetsivut, Sähkeuutiset (STT). 27.6.2009
(Luettu/tulostettu 29.6.2009)

Rantapohja 30.6.2009, mielipidekirjoitus, s. 2.

Rantapohja Tiistaina 30. kesäkuuta 2009 – N:o 49

Keskustelemme

Miksi Iin Haminasta löytyy ihmisen luita

Lehdissä on ollut laajasti esillä Iin Haminassa tehtyjen kaivauksien yhteydessä löytyneet haudattujen ihmisten jäänteet. Arkeologit tuntuvat ihmettelevän jäännösten runsautta. Minusta ei ole suurikaan ihme, että kaivettaessa entistä hautausmaata löytyy ihmisen luita.

Nykyisessä vanhassa Haminassa on ollut ehkä useampiakin kirkkoja ennen kuin kirkot alettiin rakentaa nykyiselle paikalle. Iin ensimmäisten kirkkojen paikoista on vain perimätiedon tasoista tietoa. Niiden mukaan ensimmäinen kirkko, joka lienee rakennettu 1300-l puolivälissä, olisi ollut Illinsaaressa. Muita saaria, joissa kirkkoja on oletettu olevan, ovat nykyinen Kruununsaari ja Kirkkosaari.

Kruununsaari on mahdollinen ja jopa todennäköinen, olihan se myös kauppapaikka. Vuodelta 1648 olevassa Claes Claessonin piirtämässä kartassa saaren nimi on vielä Satamansaari. Tuohon aikaan kirkkojen ja kauppapaikkojen oli tapana olla lähekkäin. Kirkkosaari sen sijaan on ollut silloin, kuin siellä olisi voinut olla kirkko, maankohoaminen huomioiden niin alava, että saaren nimestä huolimatta siellä ei liene ollut kirkkoa.

Milloin sitten mahdollisesti kirkot rakennettiin mantereelle eli käytännössä Haminaan?

Tarkkaa vastausta ei voi antaa. 1400-luvulla listä hävitettiin useita kirkkoja. Novgorod ja sen vallannut ja itseensä liittänyt Moskovan valtio pyrkivät ulottamaan vaikutustaan juridisesti Pähkinäsaaren rauhan (v. 1323) rajan mukaan sille kuuluvan Pohjois-Pohjanmaan alueelle. Käytännössä tämä toteutui hävitysretkinä Vienan-Karjalasta. Vienanmeren saarelle v. 1436 valmistunut Solovetskin luostari oli samalla sotilastukikohta ja osaltaan hävitysretkien lähtöpaikka.

Hävittäessään ja polttaessaan Iin kyliä 1400-luvulla vienankarjalaiset polttivat neljä tai viisi kirkkoa. Tietoja hävityksistä on ruotsalaisissa asiakirjoissa ja venäläisissä kronikoissa. Varmaa tietoa ei ole siitä, olivatko Iin 1400-luvun kirkot saarissa vai mantereella, esimerkiksi Haminassa. Mahdollisesti osa oli.

Hamina alkoi vakiintua kauppapaikkana nimenomaan nykyiselle paikalle 1500-luvulla, jolloin kuningas Kustaa Vaasa nimesi sen yhdeksi Perämeren viralliseksi kauppapaikaksi. Toki se oli ollut kauppapaikkana jo ainakin parin sadan vuoden ajan. Vieraita kauppiaita saattoi käydä 1500-luvulla jopa viisikymmentä kesässä. Kauppa-aittoja Haminassa oli jonkin verran, mutta ei niinkään asuintaloja. On hyvinkin mahdollista, jopa todennäköistä, että kirkko rakennettiin jo 1500-luvun alkupuolella mantereelle Haminaan.

1400-luvun lopun jälkeen oli lähes sadan vuoden jakso, jolloin hävitysretkiä ei tehty, ja toisaalta oli nähty, että kirkko ei ole suojassa saaressakaan varsinkin, kun vihollinen liikkui vesitse. Uskonpuhdistus, joka tosin köyhdytti seurakuntia, kun omaisuutta määrättiin luovutettavaksi kruunulle, myös lähensi niitä maalliseen yhteisöön.

Täyssinän rauhaan päättynyt niin sanottu vanha viha v. 1570-1595 toi tuhot jälleen Iihin. Elettiin Vesaisen aikaa. Iin asutus, kirkko mukaan lukien, tuhottiin vuonna 1582. Kirkko sijaitsi mitä todennäköisemmin Haminassa, mistä kertoo vuodelta 1648 oleva Claes Claessonin piirtämässä kartassa oleva nimi "gamla kyrkogård", vanha kirkkotarha. Ihmiset haudattiin tuohon aikaan kirkkojen yhteyteen, lattian alle tai kirkon ympärille.

Uusi kirkko rakennettiin poltetun paikalle, mutta sille kävi muutaman vuoden päästä yhtä huonosti kuin edeltäjälleen. Seuraava kirkko jaksettiin rakentaa vasta 1620-luvulla, ja se tehtiin nykyiselle kirkonmäelle.

Vainajia alettiin tuolloin haudata nykyisen paikalla olevan kirkon alle ja myöhemmin viereen, kunnes v. 1810 otettiin käyttöön Kruununsaari. Haminassa ollut hautausmaa jäi vähitellen kasvavan kylän alle.

Näin ollen nykyisen vanhan Haminan paikalla ehti olla kirkko ja samalla sen yhteydessä hautausmaa mahdollisesti jopa sata vuotta, ennen kuin päästiin hautaamaan nykyiselle kirkonmäelle. Jos Haminan alla on vainajia kenties sadan vuoden ajalta, on sinne ehtinyt tulla haudatuksi satoja ihmisiä. Se selittää runsaiksi mainitut löydöt.

En ole asiantuntija siihen, kuinka tarkkaan luista voidaan määritellä niiden ikä. Toivottavasti saadaan mahdollisimman tarkkaan, jolloin esittämäni tiedot/arvelut voidaan vahvistaa tai kumota ja saadaan täsmennystä Iin ja Haminan historiaan. Muuten kyllä Iin 1500-luvun historiasta tiedetään melkoisen paljon mm. Ruotsin hallinnon määräämien veroluetteloiden, voudinkirjojen perusteella. Luulöydöt ja kaivaukset tuovat toivottavasti mikrohistoriallista tietoa.

Se, että on löytynyt ikään kuin joukkohauta, saattaa johtua hyvin arkipäiväisestä syystä. Kun alkoinaan Haminaan vedettiin vesijohtoja, paljastui luita, jotka töitten loppuvaiheessa on ehkä kipattu samaan monttuun. Lieneekö vielä hengissä ketään töissä mukana ollutta tai muistavatko vanhat haminalaiset?

Luulöytöjä saattaa tulla esiin muualtakin. Suomen sodan aikana 1808-09 menehtyi Iin alueelle talven aikana tauteihin ja pakkasiin toista tuhatta ihmistä. Iso osa saattaa olla haudattu Iihin. Voi olla, että iso hautauspaikka odottaa löytäjäänsä.

Pertti Huovinen

Rantapohja 30.6.2009, s. 5.

Sekundäärinen joukkohauta ja noin 60 yksittäistä hautaa

Iin Haminan kaivaukset loppusuoralla

KUVAT: LEENA TAKALUOMA

Iin Haminassa suoritetut arkeologiset kaivaukset päättyvät tällä viikolla. Menossa on viides kaivausviikko noin 10x10 metrin alueella. Löydöt tulevat valottamaan Iin sekä Iin kirkon ja hautausmaan historiaa ja antavat informaatiota myös hautaustapojen historiasta.



Titta Kallio-Seppä Museovirastosta kertoo, että he seuraavat Iin Haminan viemäröintitöiden etenemistä varsinaisten arkeologisten kaivausten jälkeenkin. Pyrkimyksenä on saada selville hautausmaan rajat esille tulevien luiden perusteella.

Kesäkuun alkupuolella kaivauksissa löytyi sekundäärinen joukkohauta, jossa oli noin 150 ihmisen jäännökset. Siitä ei ole varmuutta, koska luut on kasattu samaan hautaan. Kaivausten johtajan, arkeologi **Titta Kallio-Sepän** mukaan tämä on voinut tapahtua 1960-luvun viemäröintitöiden yhteydessä tai jo paljon aikaisemminkin.

Osa luista aivan pintasepelin alla

Sekundäärisen joukkohaudan lisäksi kaivauksissa on löytynyt noin 60 yksittäistä hautaa. Osa luista paljastui heti pintasepelin alta. Syvimmillään kaivaukset ulottuvat noin 1,5 metriin. Osa haudoista sijaitsee toistensa kanssa lomittain, ja osittain päällekkäin on ollut neljäkin hautaa.

Kallio-Seppä uskoo, että luut ovat ainakin 1500-luvulta, mutta mahdollisesti myös tätä varhaisemmalta ja myöhäisemmältä ajalta.

Luiden lisäksi esille on tullut muun muassa arkun jäämiä ja joistain haudoista keskiaikaisia rahoja. Kallio-Seppä kertoo, että kyseisenlaiset rahat olivat käytössä yleensä 1300-luvulta 1500-luvun alkupuolelle. Haminan hautojen ikä tarkentuu myöhemmin paitsi rahojen tarkemman tutkimuksen myös radiohiiliajoitusten perusteella.

On tiedossa, että Haminaan rakennettiin 1580-luvulla kirkko, joka kuitenkin paloi pian. Uusi kirkko rakennettiin 30 vuotta myöhemmin nykyisen kirkon paikalle. On epäilyjä, että aiemmin kirkko olisi sijainnut Kirkkosaaressa. Nyt löydettyjen luiden lopullinen ikä ei tule poistamaan tätä epäilyä, mutta saattaa kuitenkin paljastaa kirkon sijainneen Haminassa tiedettyä kauemmin, sillä kirkko ja hautausmaa sijaitsivat yleensä vierekkäin.

Kaivausten tuloksista tullaan tekemään kirjallinen raportti. Tuloksia pyritään Kallio-Sepän mukaan esittelemään jossain muodossa myös yleisölle.

Lauri Hirvonen

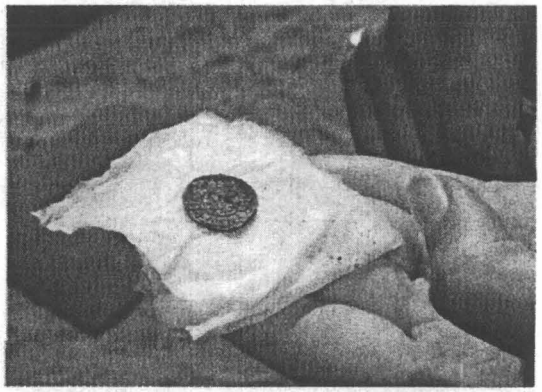

Iin Haminan kaivauksissa on löydetty myös keskiaikaisia rahoja.

Pohjolan Työ, nro 77. 17.7.2009, s. 7.

Iin Haminasta löytyi vanha hautausmaa

Iin Haminan tiet on päätetty kunnostaa. Ennen kunnostusurakan alkamista alueella päätettiin tehdä koekaivaus, jonka yhteydessä löydettiin vanha hautausmaa. Hautausmaasta kaivettiin ylös 200 ihmisen jäänteet. Vainajia löytyi useasta kerroksesta. Hautoja löytyi kuusikymmentä. Lisäksi löytyi luukuoppa jossa oli yli sadan ihmisen jäänteet. Kyseessä ei kuitenkaan ole joukkohauta. Kuoppaan on jostain syystä siirretty jossain vaiheessa usean vainajan luut. Vanhimmat nyt löydetyt vainajat ovat arvion mukaan peräisin 1500-luvulta. Museoviraston mukaan löytö on merkittävä.

Haminassa on ollut pitkään asutusta ja paikka on säilynyt suhteellisen hyvin, joten ei ole suuri ihme, että Haminan alueelta löytyy jotain historiallisesti arvokasta. Aiemminkin luita on maanmuokkausten yhteydessä tullut vastaan.

- Osasimme varautua siihen, että alueelta löytyy jotain, mutta näin iso löytö on odotettua suurempi, sanoo kaivausten johtaja **Titta Kallio-Seppä** Museovirastosta.

Hautapaikan ikä on arvioitu haudasta löytyneiden rahojen perusteella. Tarkempi tieto hautapaikan iästä selviää luille tehtävällä radiohiiliajoituksella.

- Meillä on varma tieto siitä, että alueella on ollut kirkko 1580-luvulla. Löytö antaa viitteitä siitä, että alueella olisi ollut kirkko jo aikaisemminkin.

Kirkot ovat sijainneet aiemmin saarilla ja on luultu, että Iissä mantereelle ensimmäinen kirkko rakennettiin tai siirrettiin saarelta 1580-luvulla. Löydösten avulla saadaan paljon uutta tietoa Iin historiasta. Kaivauksilta luut on viety Oulun yliopiston argeologian laboratorioon lisätutkimuksia varten. Kallio-Sepän arvion mukaan tutkimukset kestävät muutaman vuoden.

Pyrimme sopimaan Iin seurakunnan kanssa, että vainajat haudataan tutkimusten jälkeen uudestaan.

TOMI TAKA-EILOLA



Argeologiset kaivaukset ovat tarkkaa puuhaa. Sami Viljanmaa putsaa pensselillä hiekkaa luurangosta. Titta Kallio-Seppä johti Iin Haminan kaivauksia.

YKSIKKÖ-/JA RAKENNELOMAKE **IIN HAMINA 2009**

Dokumentoija_____

päiväys_____ **Tarkastaja**_____

koeoja A/ B/ C, muu mikä:_____

Koordinaatit_____

Kerros/Rajapinta/Kuoppa **no.** _____

Kaivaustapa: lastalla/lapiolla/kaivinkoneella

Kerroksen koostumus: savi, hiesu, hieno/karkea hiekka, sora, kivi, humus, multa, puulastu/murska, tiilimurska, laasti, hiili, muu _____

Kerroksen väri: (sävy ja pääväri) _____

Kerroksen paksuus: _____mm/cm

Rajapinta: vertikaali (pysty)/ horisontaali (vaaka)

Kaivanto leikkaa yksiköitä_____

Kaivanto on täyttynyt yksiköillä_____

Yksikkö sijaitsee yksikö(ide)n _____ **alla,**

_____ **päällä,**

Korreloi yksikö(ide)n _____ kanssa,

on **samanikäinen** yksikö(ide)n_____ kanssa.

Kerrostyyppi: ns. kulttuurikerros, täyttö, tasoite, purkukerros, rakentamiskerros, palokerros, lattia, luonnollinen kerros, muu_____

Sijainti: primaari/sekundaari

Muodostumistapa ja yhteys aktiviteetteihin:

_____

_____

Löydöt: raha, punasavikeramiikka, valkosavikeramiikka, fajanssi, posliini, piiposliini, liitupiippu, ikkunalasi/tasolasi, muu lasi, luu, puu, nahka, rautaesine, muu_____

Näytteenotto:

makrofossiilinäyte nro_____ puunäyte nro_____

dendrokronologinen näyte nro (näytepuun sijaintipaikka) _____

maanäyte vainajasta nro_____

sanallista kuvailua näytteenottopaikasta:

_____

_____

_____

Muuta:

_____

_____

_____

_____

Yksikön sijainti ja korkeus ennen kaivamista:



IIN HAMINA 2009 **HAUTADOKUMENTOINTILOMAKE**

Päiväys:_____ Dokumentoija:_____

TUNNUKSET:
Kaivausalueen tunnus:_____

Haudan tunnus:_____
Hautauksen maa-aineksen tunnus:_____
Hautauksen rajapinnan tunnus:_____
Mahdollisen hautarakenteen (arkun tms.) tunnus:_____

MAA-AINEKSEN KUVAILU JA KAIVAUSTAPA:
Hautauksen kaivaustapa: lasta, lapio, kaivinkone_____
Hautauksen maa-aineksen kuvailu:_____

HAUTAUSTAPA:
Hautauksen suunta: vainajan pää ilmansuuntaan:_____astetta:_____
Hautauksen asento: selällään, vatsallaan, oikealla/vasemmalla kyljellä, koukussa, muu
_____
Lisätietoja asennosta: _____
_____
Kädet: ristitty rinnalle, koukussa, sivuilla, muu _____
_____
Jalat: vierekkäin suorana, koukussa, poissa, muu _____
_____
Pää: kasvot ylös, kasvot käännetty oikealle/vasemmalle, takaraivo ylöspäin, pää irti, muu _____
_____

SÄILYNEISYYS JA MITAT:
Hautauksen säilyneisyys:_____
Luiden kunto:_____
_____
Vainajan koko pituus: _____

LÖYDÖT: mahdolliset esineet, arkkujen tms. jäännökset, vainajan hiukset, verisuonet jne.
_____
_____
_____

NÄYTTEENOTTO:
Maanäytteen tunnus: _____
Mistä maanäyte otettu: _____
Luunäytteen tunnus: _____
Mistä luunäyte otettu: _____

HUOMIOT (kaikki epänormaali: puuttuvat osat, epäluonnolliset asennot jne.):
_____
_____
_____

Hautauksen sijainti

Vainajan korkeus ennen kaivamista: _____
Korkeusarvot vainajan alta kaivun jälkeen: _____

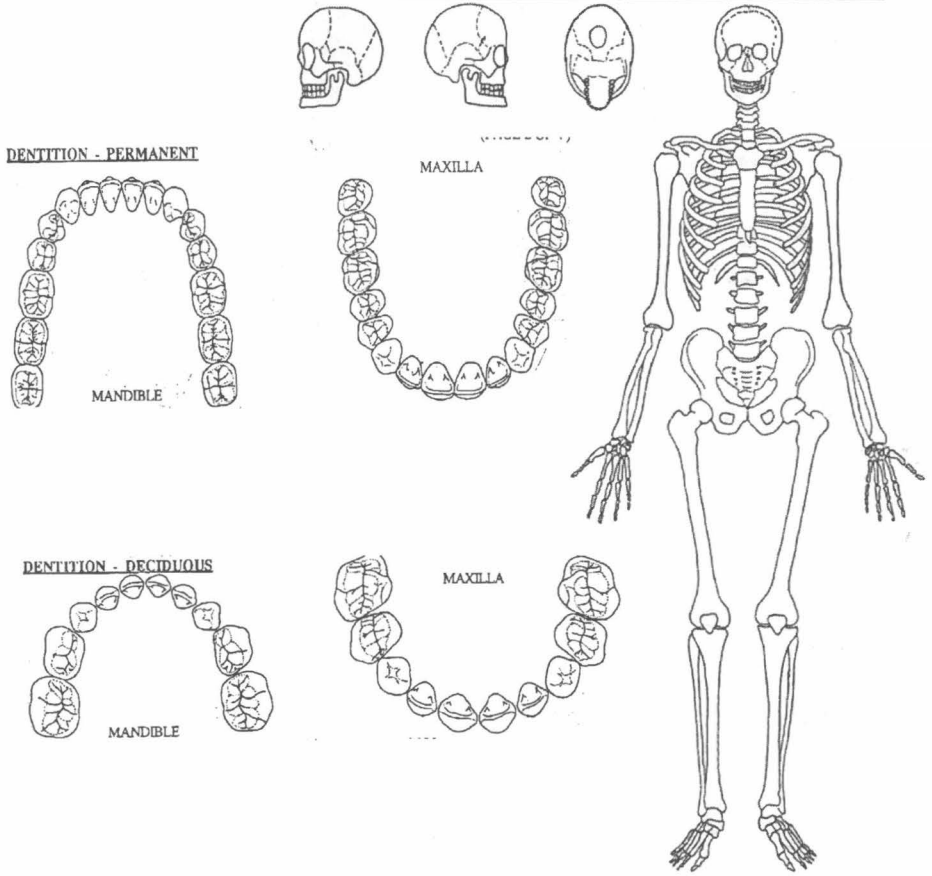

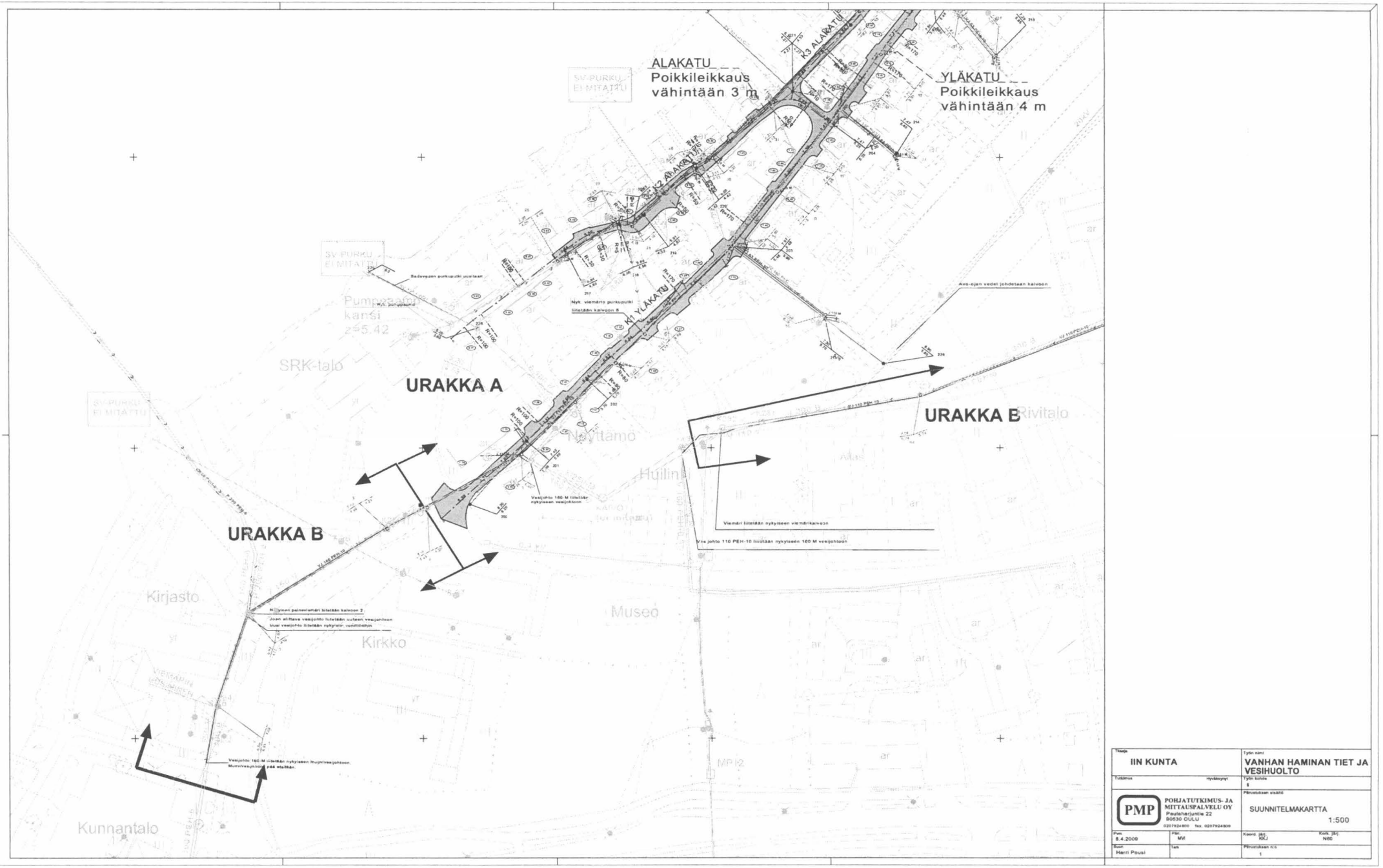

Tilaaja: IIN KUNTA	Työn nimi: VANHAN HAMINAN TIET JA VESIHUOLTO
Tutkimus / Hyväksynyt	Työn kohde: 8
PMP POHJATUTKIMUS- JA MITTAUSPALVELU OY, Paulaharjuntie 22, 90630 OULU, 0207924800 fax. 0207924809	Piirustuksen sisältö: SUUNNITELMAKARTTA 1:500
Pvm: 8.4.2009 / Piir: MVI	Koord. [järj]: KKJ / Kork. [järj]: N60
Suun: Harri Pousi / Tark:	Piirustuksen n:o: 1

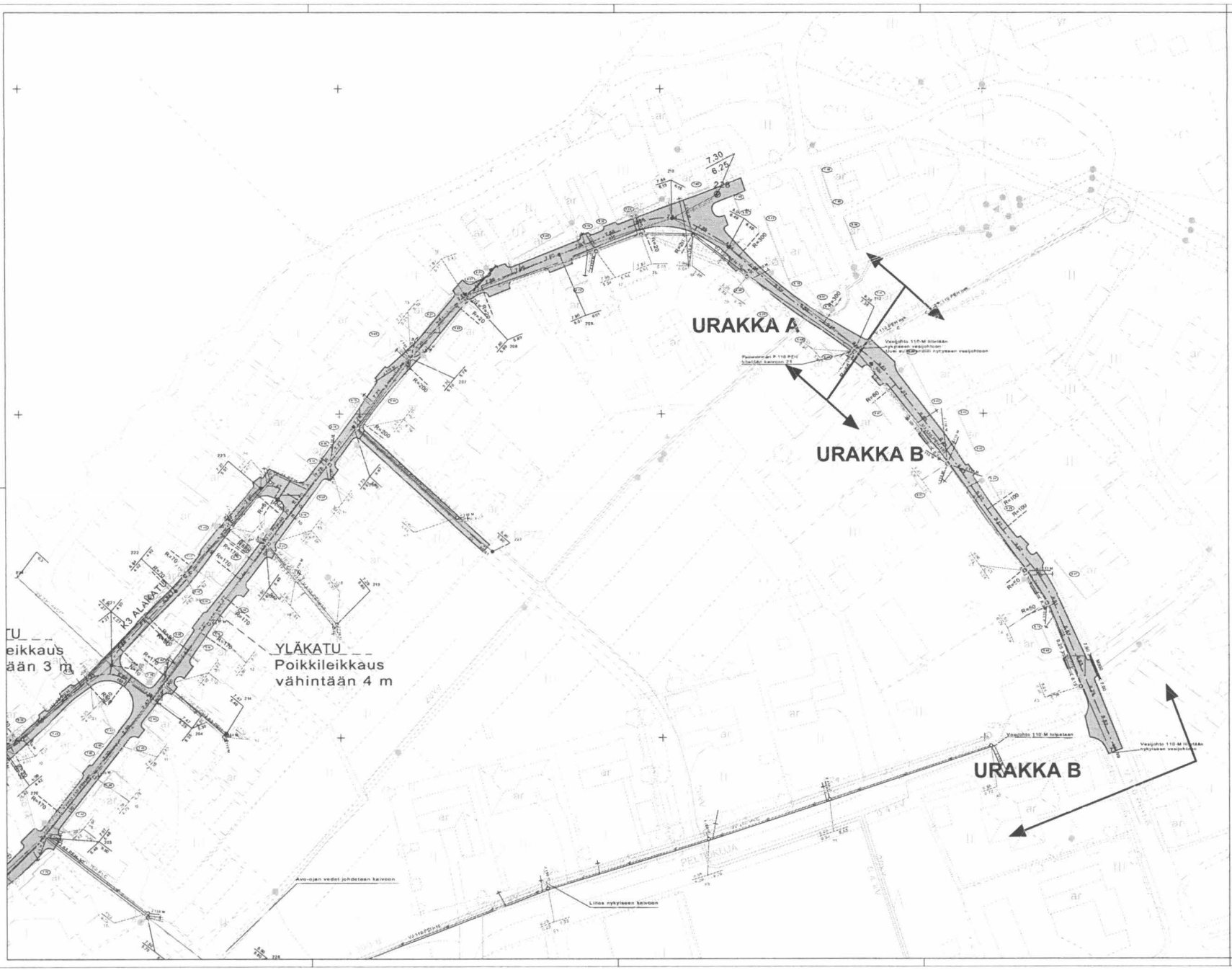

Tilaaja: IIN KUNTA	Työn nimi: VANHAN HAMINAN TIET JA VESIHUOLTO
Tutkimus / Hyväksynyt	Työn kohde: 3
PMP POHJATUTKIMUS- JA MITTAUSPALVELU OY, Paulaharjuntie 22, 90630 OULU, 0207924800 fax. 0207924800	Piirustuksen sisältö: SUUNNITELMAKARTTA 1:500
Pvm: 8.4.2009 / Piir.: MVI	Koord. järj.: KKJ / Kork. järj.: N60
Suun: Harri Pousi / Tark.	Piirustuksen n:o: 2

Iin Hamina 2009

Haastattelut arkeologisen tutkimustyön apuna

FM Eeva Miettinen
3.2.2010

Johdanto ja tutkimuksen tavoite

Iin Haminassa suoritettiin arkeologiset kaivaukset Museoviraston toimesta 25.5.–3.7.2009 FM Titta Kallio-Sepän johdolla. Kaivausten lähtökohtana olivat kesän 2009 aikana suoritettavat tietyöt Iin Haminan alueella. Tietöiden myötä vanhan Haminan alueen katuosuudet avataan lähes kauttaaltaan. Alueelta oli kuitenkin olemassa perimätietoa ja useita kokemuksia siitä, kuinka alueelta nousee esille luita ja pääkalloja kiinteistö- ja rakennustöiden myötä. Esimerkiksi vuoden 1964 vesijohtotöissä tiedetään näitä tullen runsaasti esille ja juuri 60-luvun tietöiden aikaan paljastuneet luut liittyvät useiden iiläisten lapsuusmuistoihin.

Vanhan kartta- ja asiakirja-aineiston perusteella on myös ajateltu, että Iin Haminan alueella on voinut olla vanha hautausmaa 1500-luvun tienoilla. Claes Claessonin kartan 1648 mukaan Haminan tienoille on merkitty alue Gamla Cyrcogården -nimellä.

Tutkimukseni ensimmäinen tavoite oli iiläisten tarinoiden kerääminen ja tallentaminen. Hautauksethan ovat pääosin menetettyjä tämän kesän tietöiden myötä, joten uudet sukupolvet eivät tule enää omakohtaisia tarinoita niistä kertomaan.

Tutkimukseni toisena tavoitteena oli lisäksi tutkia, miten narratiiviseen kerrontatapaan pohjautuvat haastattelut tukevat arkeologisten tutkimusten kulkua. Saadaanko niiden avulla rajattua tutkimusaluetta tehokkaammin? Voidaanko tarinoiden avulla varautua maan alta löytyviin hautauksiin tai rakenteisiin ja näin ollen ennakoida niiden ilmaantuminen jo työvaiheessa? Auttavatko etnografiset haastattelut analysoimaan materiakeskeisiä tutkimustuloksia vai luovatko ne turhia ennakko-oletuksia?

Miljöö ja tutkimusalue

Iin Haminan luonne on tutkimusalueena poikkeuksellinen niin arkeologisesti kuin etnografisen aineiston mahdollisuuksien myötä. Alue on hyvin rajattu ja muusta kaupunkiasutuksesta poikkeava idylli joen rannalla, ja keskustelujen pohjalta asukkailla on hyvin vahva yhteisöllisyyden tunne. Keskustelujen sivujuonteena on käynyt myös ilmi, että suuri osa asukkaista on vähintään toisen polven asukkaita. Tarinat luiden löytäjistä eivät siis ole "joillekin" sattuneita, vaan informanttien omakohtaisia kokemuksia tai isien, aviopuolisoiden ja appivanhempien kertomia.

Asukkaille itselleen hautojen olemassaolo on ollut itsestäänselvyys. Alkupäivien kaivauksien kommentit "Joko niitä luita tulee?" ovat muuttuneet toteamuksiksi "Sieltähän niitä nyt tulee". Hautauksien olemassaoloa talojen välittömässä läheisyydessä ei kauhistella. Hautojen kanssa on eletty tähänkin saakka sulassa sovussa.

Metodit

Etnografisen tutkimukseni tavoitteena oli muutaman työpäivän aikana touko-kesäkuun aikana 2009 haastatella Iin Haminan asukkaita ja kerätä tarinat, jotka liittyvät alueelta esille tulleisiin hautauksiin; pääkalloihin ja luurankoihin. Tutkimusalueen rajoittuminen kahden tien alueelle Iin Haminassa tavoite oli realistinen enkä rajannut informanttijoukkoa tässä vaiheessa, koska asukkaiden määrä näiden kahden tien varrella on jo valmiiksi rajallinen.

Tallensin kaikki aiheeseen liittyvät tarinat ja ajatukset, jotka minulle haluttiin kertoa. Haastattelut suoritin ilman ennalta suunniteltua kaavaa löyhän muistilistan avulla. Ensimmäisen tutkimusviikon kokemusten pohjalta tarinat eivät ole kovinkaan monimuotoisia, vaan toistivat samaa kaavaa ja olivat yllättävänkin yksimielisiä esimerkiksi luulöytöjen sijaintipaikkojen suhteen. Oma hypoteesini olikin, että kun normaalissa tilanteessa vahingossa hautaan osunut ihminen tuntee ehkä tehneensä jotain väärää tai kajonneensa johonkin pyhään ja rauhoitettuun, on Iin Haminassa noussut kalloja esille yksityisihmisten toimissa sekä kunnallisteknisissä töissä sen verran runsaasti vuosikymmenien aikana, ettei asia ole asukkaille tabu eikä heillä ole mitään syytä olla kertomatta omakohtaisia kokemuksiaan hautojen kaivamisista. Vuosikymmeniä ja useita sukupolvia paikalla asuneet ihmiset tietävät, etteivät ole ainoita, jotka niihin ovat koskeneet.

Metodina käytän narratiivista lähestymistapaa. Lähtökohtani oli, etteivät tarinat pyri objektiiviseen tietoon.

Kaivausten kulku

Varsinaisten arkeologisten kaivausten kulkuun tai lopputuloksiin en puutu tässä tutkimuksessa kuin niiltä osin, kuin se on haastattelujen kannalta oleellista. Tämä siksi, että kaivausten jälkityövaihe on loppusuoralla, mutta aineistoa ja tutkimustuloksia ei ole vielä virallisesti julkaistu Museoviraston toimesta.

Ensimmäisen kaivausviikon alueelle tehtiin neljä koekuoppaa (A, B, C ja D), joista yhdestä (koekuoppa C) tuli esille kymmenten ihmisten jäänteitä sekundaarisessa kontekstissaan sekä yksi hautaus in situ. Mielenkiintoiseksi kaivausviikon tekivät useat paikalliset asukkaat, jotka päivittäin kävivät kuopan reunalla meitä jututtamassa – monet jopa useita kertoja päivän aikana. Vastaanotto oli hyvin positiivinen.

Koekuoppia tehtiin neljän ensimmäisen lisäksi vielä viides (koekuoppa E), josta tuli yksittäisiä luita ja arkunjäänteitä esille. Seuraavat kaivausviikot kuitenkin kuluivat koeojan C alueella, joka laajenikin kaivausalue C:ksi.

Kaivausten lopullisena tuloksena oli 68 in situ hautaa sekä ensimmäisellä kaivausviikolla löydetty sekundaarinen luukuoppa, joka alustavien arvioiden mukaan

sisältää noin 150–200 vainajan luut.

Kunnallistekniset työt

Silminnäkijähaastattelu löytyi Iin kunnantalolta Iijokiseuran arkistosta. Nauhalla haastateltiin Esko Karppista 30.10.1990. Haastattelu oli tehty 90 minuutin mittaiselle C-kasetille ja haastattelijana toimi Väinö Tolonen. Iin Hamina ei ollut kasettimateriaalin ainoana aiheena, vaan Tolonen oli kerännyt talteen Karppisen muistoja muiltakin työmailta esimerkiksi Iin nykyisen kirjon ympäristöstä, mutta myös sodan jälkeisestä salakalastuksesta sekä elämästä muutoin sodan jälkeen.

Omin sanoin Esko Karppinen kertoo Iin Haminan työmaasta seuraavaa [Tolosen kysymys oli yksinkertaisuudessaan: "Kerropa siitä Haminan kaivannosta?"]:

Niin se oli se oli tuota siinä 70 vuosiluvun seutu, en muista varmaan sitä vuotta, mutta niillä seuvuin oli, kun lähettiin tästä kirkon tykyä Haminan läpi tuomaan Yläkatua tänne tänne tien päähän asti että se liitettiin täsä silloseen Alamäen talon tykönä tähän jonka Jurvakainen oli aikasemmin rakentanu ja se Yläkatu halakastiin kokonaan ja sehän oli tuolla mökit ja niin päänkokosista kivistä tehty sokkelit monttuun ja siellä oli varmasti pahansuisia akkojakin välillä ja siellä piti rähistä ja piti lähteä pakkoonkin välistä. Ja tuota täsä oli sitten nykynen nykynen mikä se on joka nykyään assuu siinä vanhassa raatarin paikassa se se tuota niin siittä kun alko löytyä sitten hautoja, siinä oli niinku hautuumaa, siitä löyty ihmisen pääkallua, käsivartta, sääriluuta ja niitä siinä ajeli siinä penkan laijalla niitä luita ja siinä vaimoihmisetkin kävi niitä siunailemassa ja taivastelemassa ja kun niillä oli päälaji rikki niissä vanahoissa pääkalloissa, niin ne vaimot luuli, että ne oli kirveellä tapettu kaikki, kun niillä on tuo pääkallo rikki keskeltä, mutta me miehet päättelimme, että se on ne on siellä niin kauan ollu, että se on hienoin tuo päälaki luustosa niin se on lahonnu rikki, että ei me oikein ottanu sitä tojesta, että ne ois kirveellä tapettuja olleet. Ja niitä oli siinä semmonen 150 metriä pitkällä matkalla, ne oli oikein semmonen karkea hietikko, se oli melkein koko matka sitte täsä sillosen Laitisen kaupan kohalla sitte muuttu sitte kovempi pohjaseksi ja siinä ei ollu sitten ennää hautoja.[1]

No sehän on se vesijohon syvyys määrä syvyys semmonen noin 2,5 metriä tie teitten alla, mutta viemärihän pannaan vaakituksen mukkaan, että se määrätty lasku pitää olla aina aina viemärillä ja vesijohto täytyy teitten alla panna ussein alemmas kuin viemäri, sillä routaahan mennee tuommosella savihiesumaalla niin se mennee jopa yli kolmen metrin talavessa [–][2]

Alkuperäisille lähteille päästään myös VHS-nauhan myötä[3]. Tallenteelle on koostettu otoksia kaitanauhalle kuvatusta videomateriaalista 1960-luvun Iistä ja videolla näkyy myös otos Iin Haminan viemärikaivannosta.

Hautauksia kuvanauhalla ei näkynyt, mutta videolta varmistui kaivannon leveys noin 1,5 metrin levyiseksi ja kaivannon syvyys oli noin 2 metriä. Toisaalta videolla kerrottiin, että Haminan alueen kasvimaat sijoitettiin Takakadun taakse eli itse Haminan alueella ei ollut aiemmin tapana muokata maata muutoin kuin talojen rakennusten osalta. Myöskään ulkorakennuksille ei ollut tilaa rannalla "joten ne rakennettiin Takakadun taakse".[4]

9.6.2009 tapasin viimein tiettävästi ainoan alueella asuvan elossa olevan ihmisen, joka on itse ollut osallisena Iin Haminan kunnallisteknisissä kaivutöissä. Kyseessä oli Lassi Jääskeläinen, joka on ollut kaivamassa vesijohtoa 1970-luvulla nyt rajatun kaivausalueen halki. Kyseessä oli siis eri kaivanto kuin 1960-luvun varsinainen vesijohtokaivaus, jolloin koko Yläkadun väylä avattiin laitojaan lukuun ottamatta kunnallisteknisiä töitä varten.

1970-luvun kaivannossa avattiin väylä talolta nro (Alakatu) 6. talon nro (Yläkatu) 15 kulmalle, jonka sivuuttaen ura jatkui talon nro 15 nurkan ohitse kohti talon nro 7 kulmaa. Kaivanto oli informantin mukaan hyvin kapea eikä hänellä ollut mielikuvia luista kaivausalue C:n alueelta, mutta sitä vastoin luita oli tullut runsaasti esille talojen nro 7 ja 15 välistä nykyisten "pensaiden takaa". Kaivausten aikana luut oli heitelty ensin kaivannon reunoille kasoihin, josta sittemmin takaisin kaivausmonttuun.[5]

Haastattelut

Tutkimuksen informantit tulivat hyvin tutuiksi kaivausviikkojen aikana. Toisten kanssa kuulumisia ja tarinoita vaihdettiin jopa päivittäin. Kun lisäksi tutkimuksen tavoitteena on edesauttaa hautausmaan rajojen hahmottamista, on minun syytä käyttää informanttien oikeita nimiä niiltä osin kuin niiden käyttöön olen luvan saanut. Muutoin tämän tekstin kirjoittaminen tutkimuskäyttöön olisi mahdotonta, sillä joudun väistämättä käsittelemään tarinoiden ja rakennusten suhteita toisiinsa, rakennusten sijaintia tutkimusalueeseen nähden jne. Siksi alusta alkaen kysyin informanteilta luvat heidän nimiensä käyttöön, sillä myös keksittyjen nimien käyttö tässä yhteydessä tuntuisi luonnottomalta valinnalta. Pääosa haastateltavista antoikin auliisti luvan käyttää nimeään. Syynä lienee ainakin osittain se, että kyseessä oli heidän kuulemansa tarinat tai lapsuusmuistot, ja he ymmärsivät, ettei tutkimuksessa haeta objektiivista tutkimustietoa, vaan nimenomaan alueella liikkuvaa tarinaperinnettä ja kokemuksia.

Haastattelutyön suurimmaksi ongelmaksi osoittautui se, että informantit tulivat luontevimmin juttelemaan asioista silloin, kun olin arkeologina töissä kaivausalueella. Tästä syystä valtaosa haastatteluistani tapahtui lopulta muistiinpanoja tehden ja ilman nauhuria. Toisaalta tämä toi moniin haastattelutilanteisiin niiden kaipaamaa luontevuutta.

Yleisenä linjana haastatteluissa voidaan kuitenkin sanoa, että talokohtaiset tiedot on saatu aina talon nykyisiltä tai entisiltä asukkailta itseltään. Toisen käden tietoa olevat tarinat taas ovat korkeintaan saman perheen jäsenen kertomaa. Vain muutamia "epämääräisiä" tarinoita tuli esille. Ne mainitsen erikseen.

1 Esko Karppisen haastattelu 30.10.1990.
2 Esko Karppisen haastattelu 30.10.1990.
3 VHS-nauha saatiin Rahkosen henkilökohtaisesta arkistosta.
4 Videotallenne "Muistoja Iistä – kaitafilmiä 1960-luvulta".
5 Suullinen tiedonanto, Jääskeläinen 9.6.2009.

Luiden levintä

Informantit myös pyynnöstä muistelivat omien havaintojensa tai kuullun tiedon pohjalta niitä paikkoja, joilta luita on tullut aikojen kuluessa esille. Osa kertomuksista pystyttiin todentamaan välittömästä kaivausten edetessä, kuten tieto siitä, miten viisto viemärioja oli rakennettu 1970-luvulla talojen nro 15 ja 6 välille leikkaamaan viistosti risteysaluetta, joka olikin nyt muodostunut kaivausten pääasialliseksi tutkimusalueeksi. Muistoon tästä viistosta, kaivausalueen halkaisevasta kaivannosta liittyy myös lapsuudenaikainen muistikuva "tammiarkusta", joka oli luiden ohessa tullut esille kaivannosta. Arkun löytöpaikaksi informantti osoitti täsmälleen saman kohdan, jossa nyt kaivetussa tasossa näkyy vanhan kaivannon ura.[6]

Informantit olivat yksimielisiä siitä, että talon nro 21 alueella sijaitsee hautausmaan "ydin". Sanottiin, että pihapiiriä ympäröiviä aidantolppia laitettaessa kalloja ja luita on tullut esille ainakin tontin kolmelta sivustalta.[7]

Talon nro 17 perustuksia peruskorjattiin 1980-luvulla. Tällöin talon alta kaivettiin maata noin 80 cm syvyyteen nykyisen lattiapinnan alapuolelle. Talon alta oli tullut esille hiekkamaa, jossa oli ollut runsaasti kalloja ja luita. Luut oli haudattu takaisin maahan.[8]

Tarinoita ei kuitenkaan tullut kaikkien talojen alueelta, vaan alueen rajaus oli haastatteluaineiston perusteella hyvin selvä. Esimerkiksi talon nro 13 omistaja oli vastikään muuttanut alueelle ja oli suorittanut talonsa peruskorjauksen vuonna 2008. Tällöin tonttia kaivettiin syvyyteen 6,50 mmpy (talon lattiapinta 8,20 mmpy) eikä vainajista näkynyt mitään merkkejä tontin alueella.[9]

Talon nro 7 piha-alue oli haastattelujen pohjalta erityisen mielenkiintoinen, sillä sen nurkalle muodostui selvä rajapinta hautausmaan ja luuainesta sisältämättömän maan välille. Talon nro 7 asukkaat ovat muuttaneet taloon vuonna 1989 ja näinä alkuvuosina talon pojat kaivelivat pihamaalle kuoppia, joista tuli esille luita. Varmaksi eivät asukkaat osanneet sanoa olivatko kyseessä ihmisluut, mutta epäilys oli "etteivät ne olleet eläinten luita". Kalloja tai muita selvästi tunnistettavia kappaleita ei kuitenkaan tiettävästi tullut esille. Luut peitettiin takaisin maan alle. Luita tuli esille vain talon yhdeltä nurkalta, joka onkin se talon nurkka, joka on nyt kaivettua hautausmaata vasten.[10] On kuitenkin mahdollista, että luut liittyvät tutkittavana olevaan hautausmaahan. Talo 7 asettuu paikalle, jonka länsipuolella olevan tontin alueelta (talo nro 15) on varmasti tullut runsaasti luulöytöjä, mutta jonka pohjois[11]- ja itäpuolella[12] olevilta tonteilta löydöt puuttuvat kokonaan. Myöhemmissä vesijohtotöissä alueella on vedetty ura myös talojen Yläkatu 12 sekä Yläkatu 7 välille eikä tältäkään väliltä ole silminnäkijöiden mukaan tullut luulöytöjä.[13]

Talo nro (Alakatu) 2. sijaitsee aivan kaivausalueen vieressä. Tämän rakennuksen tilanne jäi kuitenkin ongelmalliseksi, sillä tiettävästi tontin alueella ei ole muistin aikaan tehty suurempia kaivantoja ainakaan talon etupihan puolella. Asukas on kuitenkin muuttanut taloon vuoden 1954 tienoilla. Talon takapihalla eli sen pohjois- ja itäpuolella on muokattu maata enemmän, mutta täältä ei ole ainakaan muistin mukaan tullut mitään hautauksiin viittaavaa.[14]

Rakenteet

Myöskään mahdollisen kirkon paikkaa eivät informantit maininneet, joten on syytä olettaa, ettei siihen viittaavia rakenteita ole tullut esille heidän aikanaan. Mainittu tammiarkku sekä talojen 17 ja 21 välistä esille tullut "kivipaasiarkku"[15] ovat ainoita mainittuja rakenteita. Tammiarkkua ei kuitenkaan muistanut Lassi Jääskeläinen, joka tätä nimenomaista uraa oli kaivamassa 1970-luvulla.[16]

Ilmi tuli myös mielikuva talon nro (Yläkatu) 21. tontilla ennen seisseestä "ainakin yhdestä kivipaasista", joka paikalla on seissyt "vanhempien ihmisten tarinoiden mukaan". Silminnäkijöitä tälle kivipaadelle ei kuitenkaan ole enää elossa. Informantin mukaan kyseessä olisi kuitenkin ollut "sellainen mitä on tapana laittaa haudalle". Informantti itse on muuttanut taloon vuonna 1954, joten kyse olisi jo tätä ennen kadonneesta ilmiöstä.[17]

Rakenteista lienee syytä todeta myös hirsikehikko, jonka löytymisen mainitsivat useammat informantit[18] jo ensimmäisinä kaivauspäivinä liikkuessaan kaivausalueen liepeillä. Heidän mukaan Kalevan isä Yrjö Tiiro oli ollut seuraamassa 1970-luvun viistottaisen viemäriuran kaivuuta ja tällöin esille oli tullut talojen nro (Alakatu) 6 ja nro (Alakatu) 2 välisestä maasta hirsirakennuksen kulma. Kuvauksien mukaan kyseessä oli "ritilämäinen" rakennuksen pohja, josta oli tullut yksi nurkka näkyville. Tämä rakennus tavoitettiinkin kaivausten aikana, sillä sellainen (ja lähes identtinen kaivausalueen länsireunalta) tulikin esille kaivausten edetessä ilmoitetulta paikalta. Kyseessä oli kuitenkin luultavasti parkkisammioiksi luokiteltavia 1800-luvulle ajoittuvia rakennelmia. Tämä kuitenkin taas esimerkkinä siitä, kuinka informanttien tiedot pitivät paikkaansa, vaikka kyseessä oli tarinana kuultu toisen käden tieto.

Iiläisten poikien aarteet

Suurin osa informanttien tarinoista kunnallisteknisten kaivutöiden lisäksi liittyivät etenkin iiläisten lapsuudenmuistoihin. Tällöin luista ja kalloista puhuttiin usein rehvastellen ja tarinat olivatkin lähes poikkeuksetta kertomuksia siitä, miten ihmisjäänteitä on kohdeltu normeja rikkovalla tavalla – julkeasti.

---

6 Suullinen tiedonanto, Pirinen 29.5.2009.
7 Suullinen tiedonanto, mm. informantit 4 ja 5.
8 Suullinen tiedonanto, Rahkola 29.5.2009.
9 Suullinen tiedonanto, Drees 29.5.2009.
10 Suullinen tiedonanto, Laatikainen-Hannelius 8.6.2009.
11 Suullinen tiedonanto, Vekki 8.6.2009.
12 Suullinen tiedonanto, Ilola 8.6.2009. Tontin alueella on muokattu maata mm. vesijohtotöiden yhteydessä vuonna 2004 eikä mitään hautauksiin viittaavaa ole tullut esille.
13 Suullinen tiedonanto, Vekki 8.6.2009.
14 Suullinen tiedonanto, Informantti 3., 8.6.2009.
15 Suullinen tiedonanto, Rahkola 29.5.2009.
16 Suullinen tiedonanto, Jääskeläinen 9.6.2009.
17 Suullinen tiedonanto, informantti 3, 6.8.2009.
18 Suullinen tiedonanto, mm. Kaleva ja Helmivirta.

Kalloja kerrottiin muun muassa viedyn kouluun, jolloin luokkatoverit olivat niistä kateellisia. Kalloja myös laitettiin aidantolppiin riviin näytille vanhempien kauhuksi.[19] Erityisesti mainittiin kylän naisten pesseen pyykkiä Iijoen rannassa tulilla, kun lapset olivat tuoneet salaa tulille isoja reisiluita palamaan.[20]

Kalloilla tosin "leikkivät" vielä vanhemmatkin iiläiset pojat, sillä usean informantin tarinoissa kerrottiin vielä viimevuosina jollain haminalaisella olevan yksi näistä löydetyistä kalloista tuhkakuppina asunnossaan.

Muut tarinat

Kaivausviikkojen aikana tutkimuksen aikana mainitut informantit kävivät lopulta hyvin tutuiksi ja kuulumisia ja tarinoita vaihdettiin kuopan reunalla jopa päivittäin. Lisäksi paikalla poikkesi myös satunnaisia kulkijoita, entisiä ja nykyisiä alueen asukkaita ja myös matkailijoita. Satunnaisia tiedonjyviä ilmeni myös heitä haastattelemalla.

Esimerkkinä 29.5.2009 aamulla koeoja C:n ohi autolla ajanut mies, joka omien sanojensa mukaan oli ollut alueella vesijohtotöissä (iästä päätellen 1960-luvun jälkeisissä töissä) ja hän kertoi kaivaneensa näille paikkeille tietä "isompia monttuja kuin te!". Hän ei kuitenkaan jäänyt haastateltavaksi eikä kertonut enempää löydöksistään.

Lopuksi

Haastateltavia ei näyttänyt haittaavan se, että heidän tarinansa eivät mahdollisesti pidä paikkaansa. Syyksi arvelen sitä, että kyseessä ovat kuullut tarinat tai omat lapsuusmuistot ja näiden piirissä "sallitaan" erehtymisen mahdollisuus ja kertojien mielestä tarinat pitääkin kuvata lennokkaasti.

Toisaalta haastattelujen ominaispiirteeksi muodostui se, ettei hautoja tai vainajia kauhisteltu. Kummitustarinoiden, pelottelujen yms. puute oli huomattavaa. Vain kerran mainittiin haastattelujen yhteydessä kummittelu lauseessa, jossa todettiin kallojen haudatun uudelleen maahan "etteivät ne kummittelisi".[21] Luiden ja vainajien läsnäolo alueella oli muodostunut arkiseksi asiaksi. Ihmiset tiesivät hautojen olevan talojen ja tonttien alla ja niiden olemassaolosta oltiin jollain tasolla ylpeitäkin. Toisaalta tarinoita kerrottiin myös alueen uusille asukkaille – joskin he törmäsivät hautoihin myös itsenäisesti talojen peruskorjausten yhteydessä.

Ominaista oli myös kuolinsyiden kauhistelu. Useimmin mainittu erityispiirre luita koskien olivat kallot, joissa oli "luodinreikiä".[22] Ikään kuin ei otettu lainkaan huomioon mahdollisuutta, että kuolinsyyt olisivat olleet luonnollisia. Hautauksien taustalle haluttiin ajatella tarina oman historiantietämyksen pohjalta ja näin ollen tarinat liittyivät usein muun muassa muukalaisiin, alueella liikkuviin ei-toivottuihin henkilöihin, esimerkiksi venäläisiin.

Arkisuus poistui informanttien tarinoista, jos kallo- ja luulöydöt liittyivät heidän omiin lapsuusmuistoihinsa. Tällöin kallot muuttuivat "sotasaaliiksi", joiden "väärinkäytöllä" kehuttiin.

Kuinka haastatteluaineisto sitten tuki arkeologisten tutkimusten kulkua? Tämän nimenomaisen tutkimuksen kannalta informanttien antamaa lähdetietoa ei käytetty hyväksi itse työvaiheessa. Osaltaan tähän vaikutti se, että työ eteni suunniteltujen kunnallisteknisten uudistuksen mukaan. Toisaalta haastatteluaineisto kerättiin arkeologisten tutkimusten edetessä. Suurin anti haastatteluaineistolla olikin voinut olla, mikäli se olisi kerätty etukäteen – ennen kaivaustoimintaa. Olisivatko tarinat olleet tällöin erilaisia, kun luuaineistoa ja hautauksia ei olisi vielä todistetusti saatettu esille? Toisaalta monien tarinoiden saamiseen liittyi luottamussuhde ja tutustuminen informanttien kanssa kaivausten edetessä. Uskoakseni tarinoiden luonne olisi ollut ilman tätä suhdetta hyvin erilainen.

Arkeologisten tutkimusten kannalta huomattava tieto on myös, ettei kukaan informanteista tiennyt ns. luukuopan synnystä. Luukuopan synnylle ei ole löytynyt ajoitusta tai muuta taustatietoa vielä arkeologisen tutkimusaineiston myötäkään.

19 Suullinen tiedonanto, mm. Pirinen.
20 Suullinen tiedonanto, Pirinen 29.5.2009.
21 Suulline tiedonanto, informantti 5.
22 Suullinen tiedonanto, mm. Pirinen, Rahkola 29.5.2009.

LÄHTEET

KARTTA-AINEISTO

Claes Claessonin kartta vuodelta 1648.

KIRJALLISET LÄHTEET

TALLENTEET

Videotallenne "Muistoja Iistä – kaitafilmiä 1960-luvulta"
VHS, pituus noin 29 minuuttia
Kuvamateriaali: Alpo Tervo & Väinö Halttu
Tuotanto Lion Club – Ii, 1994

Esko Karppisen haastattelu 30.10.1990.
C-kasetti, 90 minuuttia
Haastattelijana Väinö Tolonen
Iijokiseuran arkisto

SUULLISET TIEDONANNOT

Haastattelut 29.5., 8.6.2009:

Informantti 1 Mies, Rahkola

	Lupa nimen käyttämiseen saatu. Asuu talossa nro (Yläkatu) 17., johon muuttanut vuonna 1979.
Informantti 2	Mies, Pirinen Lupa nimen käyttämiseen tiedonantajana saatu. Informantti on syntynyt ja asunut lapsuuden Iin Haminassa, muuttanut muualle ja palannut sittemmin takaisin. Asuu talossa nro (Yläkatu) 5.
Informantti 3	Nainen Lupaa nimen käyttämiseen ei saatu.
Informantti 4	Mies Lupaa nimen käyttämiseen ei saatu.
Informantti 5	Nainen Edellisen vaimo. Lupaa nimen käyttämiseen ei saatu.
Informantti 6	Nainen, Helmivirta
Informantti 7	Nainen, Laatikainen-Hannelius. Lupa nimen käyttämiseen saatu. Asuu perheensä kanssa talossa nro (Yläkatu) 7.
Informantti 8	Nainen, Kaleva
Informantti 9	Mies, Ilola Lupa nimen käyttämiseen saatu. Asuu talossa nro (Yläkatu) 5.
Informantti 10	Mies, Vekki Lupa nimen käyttämiseen saatu. Asuu talossa nro (Yläkatu) 12.
Informantti 11	Nainen Asuu talossa nro (Yläkatu) 12.
Informantti 12	Mies, Drees Lupa nimen käyttämiseen on saatu. Omistaa talon nro (Yläkatu) 13. Muuttanut alueelle äskettäin ja peruskorjannut talonsa vuonna 2008.
Informantti 13	Mies, Jääskeläinen Lupa nimen käyttämiseen on saatu. Ollut tekemässä kunnallisteknisiä töitä alueella 1970-luvulla.
Informantti 14	1Xa, 1Xb, 1Xc jne. = Joka kuopan laidalla käynyt ihminen

Hautaukset, vainajat ja puinen arkkurakenne.

vainaja varmasti puisessa arkussa tms. puurakenteessa	**varmasti arkuton/puu-rakenteeton vainaja**	**Vainaja/osia vainajasta ja epävarma arkku/puura-kenne**	**pelkkä hautakuvio, ei vainajaa, ei varmaa tietoa arkusta/puu-rakenteesta**	**irtonaisia luita, ei arkkua/puu rakennetta**	**hautakuvio profiilissa, ei kaivettu, ei varmuutta arkusta/puuraken-teesta**
CH1		CH12	CH60	CH11B	CH70
CH2A		CH13		CH21	CH71
CH2B		CH38			
CH3		CH62			
CH4					
CH5					
CH6					
CH7					
CH9					
CH10					
CH11					
CH14					
CH15					
CH16					
CH17					
CH18					
CH19					
CH22					
CH23					
CH24/CH63					
CH26					
CH27					
CH28					
CH29					
CH30					
CH31					
CH32					
CH33					
CH34					
CH35					
CH36					
CH37					
CH39					
CH40					
CH41					
CH42					
CH44					
CH46 ja CH46B					
CH47					
CH48					
CH49					
CH50 ja CH50B					
CH51					
CH52					
CH53					
CH54					
CH55					
CH56					
CH57					
CH58					
CH59					
CH61					
CH64					
CH65					
CH66A					
CH66B					
CH67					
CH68					
CH69					
62	**0**	**4**	**1**	**2**	**2**

Notes: Iin Hamina 2009, 126097

001657
30/07/2009
1319



Oulun KUVA

Notes: Jin Hamina 2009, 126097

001634

29/07/2009

1316



Oulun KUVA

Notes: Iin Hamina 2009, 126097

001542

27/07/2009

1302





































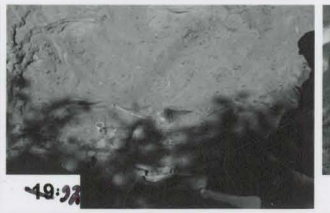





































Oulun KUVA

Notes: Iin Hamina 2009, 126097

001579

28/07/2009

1308









































































Oulun KUVA

Notes: lin Hamina 2009, 126097

001656

30/07/2009

1318


:146


:147


:148


:149


:150

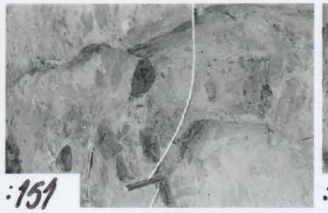
:151


:152

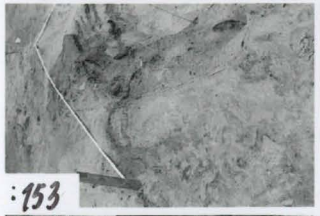
:153


:154


:155


:156


:157


:158


:159


:160


:161


:162


:163


:164


:165


:166


:167


:168


:169


:170


:171


:172


:173


:174


:175


:176

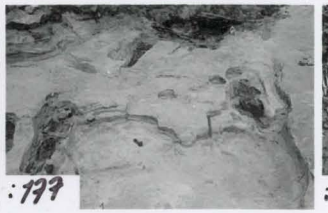
:177


:178


:179


:180


:181

Oulun KUVA

Notes: /in Hamina 2009, 126097

001635
29/07/2009
1317


:182


:183


:184


:185


:186


:187


:188


:189


:190


:191


:192


:193


:194


:195


:196


:197


:198


:199


:200


:201


:202


:203


:204


:205


:206


:207


:208


:209


:210


:211


:212

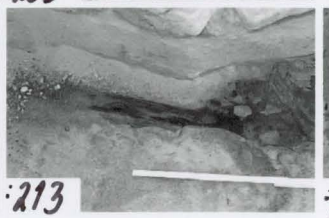
:213


:214


:215


:216


:217


:218

Oulun KUVA

Notes: Iin Hamina 2009, 126097

003339
29/09/2009
1341


:219


:220


:221


:222


:223


:224


:225


:226


:227


:228


:229


:230


:231


:232


:233


:234


:235


:236


:237


:238


:239


:240


:241


:242


:243


:244


:245


:246


:247


:248


:249


:250


:251


:252


:253


:254


:255

Oulun KUVA

Notes: /in Hamina 2009, 126097

003340
29/09/2009
1342


:256

:257

:258

:259

:260

:261

:262

:263

:264

:265

:266

:267

:268

:269

:270

:271

:272

:273

:274

:275

:276

:277

:278

:279

:280

:281

:282

:283

:284

:285

:286

:287

:288

:289

:290

:291

Oulun KUVA

Notes: Iin Hamina 2009, 126097

003478
05/10/2009
1359


:292

:293

:294

:295

:296

:297

:298

:299

:300

:301

:302

:303

:304

:305

:306

:307

:308

:309

:310

:311

:312

Oulun KUVA