

Arkkst. 285/5.8.2013

Turku VII

Linnankatu 35a ”Sininen talo” 2011 (ST11)

Kaupunkiarkeologiset tutkimukset 2011

Koekaiivaukset

Mika Ainasoja

Kaivausraportti 2012

Turun museokeskus

Tutkimuskohde: Linnankatu 35a ”Sininen talo”

Kaupunginosa: VII

Tutkimuksen laatu: Kaupunkiarkeologiset koekaivaukset

Kohteen ajoitus: 1600 - 1800-luku

Koordinaatit: 1) $x_{\text{ETRS-GK23}} = 6\ 704\ 023,50$

$y_{\text{ETRS-GK23}} = 23\ 459\ 048,00$

2) $x_{\text{ETRS-GK23}} = 6\ 704\ 012,00$

$y_{\text{ETRS-GK23}} = 23\ 459\ 056,50$

3) $x_{\text{ETRS-GK23}} = 6\ 704\ 001,50$

$y_{\text{ETRS-GK23}} = 23\ 459\ 063,50$

4) $x_{\text{ETRS-GK23}} = 6\ 703\ 990,00$

$y_{\text{ETRS-GK23}} = 23\ 459\ 078,00$

5) $x_{\text{ETRS-GK23}} = 6\ 703\ 980,00$

$y_{\text{ETRS-GK23}} = 23\ 459\ 070,00$

6) $x_{\text{ETRS-GK23}} = 6\ 703\ 993,00$

$y_{\text{ETRS-GK23}} = 23\ 459\ 061,00$

7) $x_{\text{ETRS-GK23}} = 6\ 703\ 997,50$

$y_{\text{ETRS-GK23}} = 23\ 459\ 071,50$

Maanomistaja: Monika Wikeström-Virtanen

Tutkimuslaitos: Turun museokeskus

Kaivauksenjohtaja: Aki Pihlman

Tutkijat: Mika Ainasoja

Konservaattori: Riikka Saarinen

Tutkimusapulaiset: Päivi Repo

Konservointiapulainen: Heidi Karjalainen

Kenttätyöaika: 7.6.2011 – 10.6.2011

Tutkitun alueen pinta-ala: 25,25 m²

Tutkimuksen rahoittaja: Monika Wikeström-Virtanen

Esinelöydöt: TMM 22831

Löytöjen säilytyspaikka: Turun museokeskus, maalöytövarasto

Digitaaliset valokuvat: DT2012:38

Kaivausraportin säilytyspaikka: Turun museokeskus

Kaivausraportin kopio: Museovirasto, arkisto

Sisällysluettelo

1. Johdanto	<i>sivu 1</i>
2. Kaivaustekniikka	<i>sivu 1</i>
3. Dokumentointi	<i>sivu 1</i>
4. Tulokset	<i>sivu 1</i>

Liitteet

1. Löytöluettelo
2. Valokuvaluettelo
3. Yksikköluettelo
4. Kartat

”Sinisen talon” kaupunkiarkeologiset koekaivaukset, Linnankatu 35a, Turku

1. Johdanto

Osoitteessa Linnankatu 35a, ns. ”Sinisen talon” tontilla, suoritettiin 7.6.2011 – 10.6.2011 arkeologiset koekaivaukset. Projektitutkijana toimi FM Mika Ainasoja ja tutkimusapulaisena HuK Päivi Repo. Koekaivaukset suoritettiin, koska kyseisellä tontilla tullaan aloittamaan rakennustoiminta lähitulevaisuudessa. Koekaivausten päätarkoitus oli selvittää mahdollisten kulttuurikerrosten laajuus ja ikä, jotta olisi mahdollista määrittää tulevien mahdollisesti suoritettavien kaivausten tarve. Tämä toteutettiin koekaivauksena, jonka koekaivannot sijaitsivat tasaisesti ympäri tonttia siten, että nämä kertoisivat mahdollisimman kattavasti koko tontin kulttuurikerrosten luoteesta ja paksuudesta.

2. Kaivaustekniikka

Kulttuurikerrosten laajuus selvitettiin koekaivannoin. Tontille tehtiin seitsemän koekaivantoa, joista yksi oli tontin luoteisreunassa, kaksi sijaitsi varsinaisen sinisen talon kivijalkojen sisäpuolella ja neljä ”Sinisen talon” ja Linnankadun välissä. Koekaivannot tehtiin kaivinkoneella kulttuurimaakerroksiin asti. Kulttuurikerroksia löytyikin kahdesta kaivannosta. Muissa koekaivannoissa koko kaivusvyvyys tehtiin kaivinkoneella. Kulttuurikerrosten paljastamisen jälkeen kaivamista jatkettiin yksikkökaivauksena sille syvyydelle, että saatiin selville kyseisen paikan kulttuurikerrosten paksuus. Tällöin käytössä olivat lasta ja lapio. Kaivaminen jaettiin siten, että Mika Ainasoja kaivoi kuopan 5 ja Päivi Repo kuopan 4.

3. Dokumentointi

Dokumentointi tehtiin piirtämällä ja valokuvaamalla. Piirtäminen suoritettiin valokuvien perusteella ja vaaitus tapahtui rakenteitten ja maayksiköitten kaavakuviin. Puhtaaksi piirtämisyvaiheessa valokuvat asetettiin ”AutoCad 2000i” – ohjelmaan piirroksen pohjaksi, jonka päälle lisättiin yksiköihin liittyvät tiedot, niiden korkeuslukemat ja pohjoisnuoli. Koekuopat on itsessään esitetty yleiskartassa, eli nämä valokuvapiirroksot on siten asetettavissa niiden aseisiin. Jos on tarvetta myöhemmässä vaiheessa tarkempaan piirrosdokumenttien luomiseen, tämä on mahdollista otettujen digitaalisten valokuvien pohjalta.

4. Tulokset

Kaivanto 1 oli tyhjä lukuun ottamatta multasavikerrosta. Kaivannot 2 ja 3 sijaitsivat ”Sinisen talon” perustusten sisäpuolella, eikä näiden kohdista löytynyt säilyneitä kulttuurikerroksia vaan kaikki oli tuhoutunut kyseistä rakennusta tehtäessä. Kaivannoista vain kaivannoista 4 ja 5 löydettiin dokumentoitavaa. Kaivannossa 5 oli 1800-luvun rakennuksen perustukset ja mahdollisesti varhaisempaakin kivirakennetta sen alla. Löytöaineisto kyseisessä kaivannossa tosin oli selkeästi 1700-lukuista ja sitä nuorempaa aina nykypäivään asti, sillä osa kaivannon maista oli sekoittunutta. Täten sen osalta tulokset jäivät vaatimattomiksi. Ainoa kaivanto, jossa oli rohkaisevasti löytöjä, oli kaivanto 4. Tästä löytyi 1800-lukua vanhemman rakennuksen perustukset ja lisäksi erittäin runsaslöytöinen palo- (M405) ja lantakerros (M409) lähes pohjimmaisena. Ajoituksellisesti kaivannossa 4 päästiin 1600- ja 1700-lukujen vaihteeseen muutaman löydön perusteella. Kaivannosta tuli myös esille palokerroksen M405 alta myös lounaskoillinen – suuntainen kiviperustus R406. Kaivannossa 6 oli betonikaivo, ja kaivanto 7 oli tyhjä pelto-kerrosta lukuun ottamatta. Kaiken kaikkiaan yhteenvetona ainoastaan kaivannosta 4 tuli selkeästi viitettä kulttuurikerroksista, jotka voivat ulottua jopa 1600-luvulle. Jatko-kaivauksille on hyvät perusteet etenkin tontin itäkulmauksessa.

Turku, Linnankatu 35a "Sininen talo" 2011 (ST11) Koekaivaukset

Löytöluettelo TMM 22831

- KA401:001 Yksikkö M401. Pintamulta.. Kaakeli, 2 kpl. Huokoinen lasitettu punasavi. Kaakeleiden reunapaloja, joissa on häivähdys lasitusta.
- KA402:001 Yksikkö M402. Koekuopan pohjoispuoli.. Kaakeli, 1 kpl. Huokoinen lasitettu punasavi. Reunapala, jonka pinnassa on vihreälasitteinen nystyrä.
- KA403:001 Yksikkö M403. . Kaakeli, 2 kpl. Huokoinen lasitettu punasavi. Kaakelin reunalistan reunoja, joissa on selvä suora linja ja osa kaartuvasta kulmasta.
- KE401:001 Yksikkö M401. Pintamulta.. Keramiikka-astia, 1 kpl. Hieno fajanssi. Molemmin puolin valkophjattu ja sinisellä koristemaalattu pinnoite ja kirkas lasite.
- KE401:002 Yksikkö M401. Pintamulta.. Keramiikka-astia, 1 kpl. Kivisavi. Seltteripullon kylkipala.
- KE401:003 Yksikkö M401. Pintamulta.. Keramiikka-astia, 2 kpl. Huokoinen lasitettu punasavi. Pohjan kulmapala ja kylkipala, joissa on ruskeahko lyijylasite sisäpinnalla. Palat sopivat yhteen.
- KE401:004 Yksikkö M401. Pintamulta.. Keramiikka-astia, 1 kpl. Huokoinen lasitettu punasavi. Pohjan kulmapala, jonka sisäpinnassa on valkosavikuviota, joissa on vihreä lasite sekä kirkas vaikkakin samea lasite yleisesti muualla.
- KE401:005 Yksikkö M401. Pintamulta.. Keramiikka-astia, 3 kpl. Huokoinen lasitettu punasavi. Kylkipaloja, jotka on molemmin puolin lasitettu vihertävällä lyijylasiteella.
- KE401:006 Yksikkö M401. Pintamulta.. Keramiikka-astia, 2 kpl. Huokoinen lasitettu punasavi. Kylkipaloja joissa on valkosavikehiä koko palan leveydeltä. Paloissa on kellertävä lyijylasite.
- KE401:007 Yksikkö M401. Pintamulta.. Keramiikka-astia, 4 kpl. Huokoinen lasitettu punasavi. Kylkipaloja, joissa on eri lasitteita: ruskea, kellertävä ja kirkas.
- KE401:008 Yksikkö M401. Pintamulta.. Keramiikka-astia, 3 kpl. Huokoinen lasittamaton punasavi. Reunapala, jonka molemmat pinnat ovat lohjenneet, kylkipala, josta vain ulkopinta on säilynyt ja kylkipala, jossa on valkosaveus sisäpinnassa. Kaikki ovat lasitteettomia.
- KE401:009 Yksikkö M401. Pintamulta.. Keramiikkaesine, 1 kpl. Huokoinen lasitettu. Klinkkeriputken pala.
- KE402:001 Yksikkö M402. Koekuopan pohjoispuoli.. Keramiikka-astia, 1 kpl. Hieno fajanssi. Reunapala valkoista fanssia.
- KE402:002 Yksikkö M402. Koekuopan pohjoispuoli.. Keramiikka-astia, 1 kpl. Huokoinen lasitettu punasavi. Reunapala, jonka sisäpinnassa on kellertävä lyijylasite. Reunan sisäsyrrässä on punanen rantu.
- KE402:003 Yksikkö M402. Koekuopan pohjoispuoli.. Keramiikka-astia, 1 kpl. Huokoinen lasitettu punasavi. Reunapala, jonka sisäpinnassa on kirkas lyijylasite.
- KE402:004 Yksikkö M402. Koekuopan pohjoispuoli.. Keramiikka-astia, 1 kpl. Huokoinen lasitettu punasavi. Pohjakulmapala, jonka sisäpinnassa on kirkas lyijylasite.
- KE402:005 Yksikkö M402. Koekuopan pohjoispuoli.. Keramiikka-astia, 1 kpl. Huokoinen lasitettu punasavi. Pohjakulmapala, jonka sisäpinnassa on pohjassa valkosavikehiä joiden päällä on valkosaveuspiikkuja kehässä. Kylien sisäpinnassa on valkosaviaaltoviiva. Sisäpinnassa on kirkas lyijylasite.
- KE402:006 Yksikkö M402. Koekuopan pohjoispuoli.. Keramiikka-astia, 3 kpl. Huokoinen lasitettu punasavi. Molemmin puolin kirkaalla lyijylasiteella lasitettuja kylkipaloja, joiden lasitteessa on vihreitä juovanteita.
- KE402:007 Yksikkö M402. Koekuopan pohjoispuoli.. Keramiikka-astia, 6 kpl. Huokoinen lasitettu punasavi. Kylkipaloja, joista isoimmassa on korvantynkä. Molemmissa pinnoissa on kirkas lyijylasite. Ulkopinnassa on lasitteen alla valkosavisia lehväkuviota.
- KE403:001 Yksikkö M403. . Keramiikka-astia, 1 kpl. Fajanssi. Kylkipala, jossa savimassa on keltaista, molemmin puolin valkoinen pinnoite, jossa on sisäpinnassa sinistä maalausta ja tummemmansinistä kuviota, ja pinnassa kirkas
- KE403:002 Yksikkö M403. . Keramiikka-astia, 12 kpl. Huokoinen lasitettu punasavi. Reunapaloja 3kpl, pohjapaloja 2 kpl ja kylkipaloja 7kpl. Näiden sisäpinnassa on valkosaveusta, ja pinnassa vihertävä lyijylasite. Reuna on kevyesti ulospäin profiloitu ja ulkopinnassa on muutama uurros. Kyli taitos sisäänpäin on reunasta melko voimakas ja pohjakulma loiva. Nämä kaikki voivat olla samasta astiasta saven palamisen, värin ja rakeisuuden perusteella.
- KE403:003 Yksikkö M403. . Keramiikka-astia, 1 kpl. Huokoinen lasitettu punasavi. Reunapala, jonka profilointi on ylöspäin. Astian sisäpinta on valkosavilattua ja siinä on pilkutusta, josta silaus puuttuu. Pinnassa on ollut kellertävä
- KE403:004 Yksikkö M403. . Keramiikka-astia, 3 kpl. Huokoinen lasitettu punasavi. Reunapala, jonka sisäpinta on valkosavilattua ja siinä on pilkutusta, josta silaus puuttuu. Pinnassa on ollut kellertävä lyijylasite.
- KE403:005 Yksikkö M403. . Keramiikka-astia, 1 kpl. Huokoinen lasitettu punasavi. Reunapala, jonka sisäpinnassa on vihertävä lyijylasite. Astian ulkopuoli on nokinen. Reuna on lievästi taittunut ulospäin ja reuna on pullistumallinen ja sen alla on kaksi paksunnosvyötä.
- KE403:006 Yksikkö M403. . Keramiikka-astia, 4 kpl. Huokoinen lasitettu punasavi. Reuna-, pohjapala ja kaksi kylkipalaa, joiden sisäpinnassa on valkosavilattua, osittain kuviollisesti. Pinnassa on kellertävä lyijylasite.
- KE403:007 Yksikkö M403. . Keramiikka-astia, 1 kpl. Huokoinen lasitettu punasavi. Reunapala, jonka reuna sisäpinnassa on valkosavijuova ja sen pinnassa vihreä lyijylasite.
- KE403:008 Yksikkö M403. . Keramiikka-astia, 2 kpl. Huokoinen lasitettu punasavi. Reuna- ja kylkipala, joiden sisäpinnassa on kellertävä lyijylasite. Reuna on profiloimaton ja sen päällä kulkee valkosavijuova.
- KE403:009 Yksikkö M403. . Keramiikka-astia, 1 kpl. Huokoinen lasitettu punasavi. Pohjan kulmapala, jonka sisäpinnassa on tummanruskea lyijylasite.
- KE403:010 Yksikkö M403. . Keramiikka-astia, 1 kpl. Huokoinen lasitettu punasavi. Reunapalan ulkosyrrä.
- KE403:011 Yksikkö M403. . Keramiikka-astia, 1 kpl. Huokoinen lasitettu punasavi. Kylkipala, jossa on valkosavikuviota sisäpinnassa ja sen päällä kirkas lyijylasite.
- KE403:012 Yksikkö M403. . Keramiikka-astia, 2 kpl. Huokoinen lasitettu punasavi. Kylkipaloja, jossa valkosaveusta ja vihertävä lyijylasite. Lasitteessa että valkosaveuksessa on kuviointeja.
- KE403:013 Yksikkö M403. . Keramiikka-astia, 2 kpl. Huokoinen lasitettu punasavi. Kylkipaloja joissa on harmaanvalkoinen pintasilaus ja sen pinnassa kellertävä lyijylasite.
- KE403:014 Yksikkö M403. . Keramiikka-astia, 1 kpl. Huokoinen lasitettu punasavi. Kylkipala, jonka sisäpinnassa on vihreä lyijylasite.
- KE403:015 Yksikkö M403. . Keramiikka-astia, 1 kpl. Huokoinen lasitettu punasavi. Sisäpinnassa on valkea pintakerros ja päällä kellervä lyijylasite. Ulkopinnassa on jäänteitä vihreästä lasitteesta.

KE403:016	Yksikkö M403. . Keramiikka-astia, 1 kpl. Huokoinen lasitettu punasavi. Kylkipala, jonka sisäpinnassa on kirkas mutta hieman samea lyijylasite.
KE403:017	Yksikkö M403. . Keramiikka-astia, 1 kpl. Huokoinen lasitettu punasavi. Pala, jossa on vihreää lyijylasitetta.
KE403:018	Yksikkö M403. . Keramiikka-astia, 3 kpl. Huokoinen lasitettu punasavi. Paloja, joissa yhdessä on roiskelasitetta.
KE404:001	Yksikkö M404. . Keramiikka-astia, 2 kpl. . Paloja astiasta, jalka ja kylkipala, jonka sisäpinnassa on kellervä lyijylasite ja siinä on ohuita ruskeita raitoja.
KE404:002	Yksikkö M404. . Keramiikka-astia, 2 kpl. Huokoinen lasitettu punasavi. Reuna- ja kylkipala ilmeisesti samasta astiasta. Lasitus molemmissa on tummanruskea sisäpinnassa ja ulkopinta on lasitteeton. Reuna on profiloitu ulospäin 45 astetta.
KE404:003	Yksikkö M404. . Keramiikka-astia, 2 kpl. Huokoinen lasitettu punasavi. Kylkipaloja, joiden sisäpinnassa on kellervä lasite, jonka alla on savilietekuvioita, kehiä ja aaltoviivaa. Ulkopinnassa on epätasainen valumalasisitus.
KE404:004	Yksikkö M404. . Keramiikka-astia, 1 kpl. Huokoinen lasitettu punasavi. Sisäpinnastaan lasitettu reunapala. Lasiteon ruskeaa ja ulkopinnassa on uurroksia. Reunan syrjällä on nystyrä, joka on tummempi kuin muu osa
KE405:001	Yksikkö M405. Palokerros.. Keramiikka-astia, 1 kpl. Huokoinen lasitettu punasavi. Kylkipala, jonka sisäpinnassa on kirkas lyijylasite.
KE407:001	Yksikkö R407. . Keramiikka-astia, 1 kpl. Huokoinen lasitettu punasavi. Reunapala, jonka sisäpinnassa on kellertävä lyijylasite ja lasitteen alla valkosavikehiä. Reunan syrjälläkin kulkee valkosaviviiva. Reunan ulkokehällä
KE409:001	Yksikkö M409. . Keramiikka-astia, 12 kpl. Huokoinen lasitettu punasavi. Kulhomainen astia, josta on viisi reunapalaa. Yhdessä näistä on kahva, joka on kierrelleikattu siten, että kahvaa reunustaa savikiekurivistö. Lisäksi on vielä 7 kylkipalaa. Ulkopinta on lasitteeton. Sisäpinta on valkosavivilattu ja se on pinnoitettu
KE409:002	Yksikkö M409. . Keramiikka-astia, 1 kpl. Huokoinen lasitettu punasavi. Pohjan reunapala, jonka sisäpinnassa on ruskea lyijylasite.
KE409:003	Yksikkö M409. . Keramiikka-astia, 3 kpl. Huokoinen lasitettu punasavi. Kylkipaloja, joissa on valkosavikehiä ja kellertävä lyijylasite astian sisäpinnassa.
KE409:004	Yksikkö M409. . Keramiikka-astia, 1 kpl. Huokoinen lasitettu punasavi. Reunapalan kappale, jonka sisäpinnassa on kirkas lyijylasite.
KE409:005	Yksikkö M409. . Keramiikka-astia, 2 kpl. Huokoinen lasitettu punasavi. Kylkipaloja, joiden sisäpinnassa on kellertävä lyijylasite, ja sen alla valkosavikehäkuvioita.
KE409:006	Yksikkö M409. . Keramiikka-astia, 1 kpl. Huokoinen lasitettu punasavi. Kylkipala, jonka sisäpinnassa on valkosaveusta. Lasitus on kadonnut.
KE414:001	Yksikkö M414. . Keramiikka-astia, 10 kpl. Huokoinen lasitettu punasavi. Ulkopinnastaan uurroksellisia kylkipaloja, joiden sisäpinnassa on kirkas lyijylasite. Palat ovat ohuita n. 4 mm. Paloja ulkopinta on nokinen.
KE507:001	Yksikkö M507. R509:n yhteydestä.. Keramiikka-astia, 1 kpl. Fajanssi. Kylkipala, jossa on valkoinen pinnoite ja sen pinnassa piirtokuvia.
KE507:002	Yksikkö M507. Päältä multahiekka ja alta savi.. Keramiikka-astia, 2 kpl. Posliini. Ohuita kylkipaloja.
KE507:003	Yksikkö M507. Savi.. Keramiikka-astia, 1 kpl. Fajanssi. Valkoinen kylkipala.
KE507:004	Yksikkö M507. Savi.. Keramiikka-astia, 1 kpl. Huokoinen lasitettu punasavi. Pohjan kulmapala, jonka sisäpinnassa on kirkas lyijylasite.
KE507:005	Yksikkö M507. . Keramiikka-astia, 2 kpl. Huokoinen lasitettu punasavi. Kylkipaloja, joissa valkosavikehiä ja kirkas mutta samea lyijylasite.
KE508:001	Yksikkö M508. Palokerros.. Keramiikka-astia, 1 kpl. Fajanssi. Kylkipala, jonka molemmat pinnat ovat valkeita.
KE511:001	Yksikkö M511. Multa.. Keramiikka-astia, 2 kpl. Fajanssi. Kellertävänsävyinen savimassa ja pinnassa reunasta alaspäin molemmissa pinnoissa sinertävä lasite, joka muuttuu alaspäin mentäessä vihreämmäksi.
KE511:002	Yksikkö M511. Multa.. Keramiikka-astia, 1 kpl. Huokoinen lasitettu punasavi. Reunapala, jonka sisäpinnassa on kirkas lyijylasite. Ulkopinta on uurostettu.
KE511:003	Yksikkö M511. Multa.. Keramiikka-astia, 1 kpl. Huokoinen lasittamaton punasavi. Korvankappale.
KE514:001	Yksikkö M514. Laasti.. Keramiikka-astia, 4 kpl. Huokoinen lasitettu punasavi. Kolme reunapalaa ja yksi kylkipala. Kylkipalassa on sisäpinnassa kirkas lyijylasite tosin samea sellainen. Reuna on lautasenomainen ja profiloitu
KE515:001	Yksikkö M515. Alkuperä hieman epävarma, sillä löydöt on numeroitu jälkikäteen.. Keramiikka-astia, 1 kpl. Fajanssi. Kylkipala, josnka sisäpinnassa on valkoinen pohja ja siinä sinistä maalausta. Pinnassa on kirkas lasite. Ulkopintakin on lasitettu.
KE515:002	Yksikkö M515. Alkuperä hieman epävarma, sillä löydöt on numeroitu jälkikäteen.. Keramiikka-astia, 2 kpl. Huokoinen lasitettu punasavi. Reunapala ja kylkipala, joiden sisäpinnassa on vihreä lyijylasite.
KE515:003	Yksikkö M515. Alkuperä hieman epävarma, sillä löydöt on numeroitu jälkikäteen.. Keramiikka-astia, 1 kpl. Huokoinen lasitettu punasavi. Reunapala, jonka sisäpinnassa on kirkas lyijylasite.
KE515:004	Yksikkö M515. Alkuperä hieman epävarma, sillä löydöt on numeroitu jälkikäteen.. Keramiikka-astia, 1 kpl. Huokoinen lasitettu punasavi. Kylkipala, jonka sisäpinnassa on kirkas lyijylasite ja sen alla valkosavilietekuvioita.
KE515:005	Yksikkö M515. M515.. Keramiikka-astia, 5 kpl. Huokoinen lasitettu punasavi. Punasavilautasen paloja.
KI403:001	Yksikkö M403. . Pii, 1 kpl. . Piikiven kappale, jonka toisessa reunassa on iskennän merkkejä.
KI403:002	Yksikkö M403. . Kiviesine, 2 kpl. . Leikatun hiekkakiven paloja.
KI404:001	Yksikkö M404. . Pii, 3 kpl. . Erivärisiä piikivenpaloja.
KI409:001	Yksikkö M409. . Pii, 1 kpl. . Piikiven kappale.
KI511:001	Yksikkö M511. Multa.. Kiviesine, 1 kpl. . Laatan kulma.
KT409:001	Yksikkö M409. . Kuitu/tekstiili, 1 kpl. . Eläimenkarvasta kierrettyä tiivistemateriaalia eli rivettä.
KU515:001	Yksikkö M515. Alkuperä hieman epävarma, sillä löydöt on numeroitu jälkikäteen.. Kuona, 2 kpl. . Kaksi kokkareta.
LA401:001	Yksikkö M401. Pintamulta.. Lasiastia, 1 kpl. . Pullonpohja, jonka lasimassa on ruskeaa.
LA401:002	Yksikkö M401. Pintamulta.. Lasiastia, 1 kpl. . Kirkaslasisen kulmikkaan pullon pohja.
LA401:003	Yksikkö M401. Pintamulta.. Lasiastia, 1 kpl. . Kirkaslasisen pullon pohja.
LA401:004	Yksikkö M401. Pintamulta.. Tasolasi, 3 kpl. . Tasolasin paloja.
LA402:001	Yksikkö M402. . Tasolasi, 2 kpl. . Tasolasinpaloja.
LA403:001	Yksikkö M403. M403.. Lasiastia, 1 kpl. . Juomalasi, jonka ulkopinnassa on kaiverruskuviointina aaltoviivaa ja kasviaiheita. Lasi on kirkasta.
LA403:002	Yksikkö M403. M403.. Tasolasi, 2 kpl. . Vihreän tasolasin paloja.
LA404:001	Yksikkö M404. M404.. Lasiastia, 1 kpl. . Juomalasi, jonka ulkopinnassa on kaiverruskuviointina aaltoviivaa ja kasviaiheita. Lasi on kirkasta.

LA404:002	Yksikkö M404. M404.. Lasiastia, 2 kpl. . Pullon kaulan paloja, joiden pinnassa on nypkykoristelu.
LA404:003	Yksikkö M404. M404.. Tasolasi, 2 kpl. . Vihreän tasolasin paloja.
LA409:001	Yksikkö M409. M409. Lasiastia, 1 kpl. . Vihreää pullolasia.
LA409:002	Yksikkö M409. M409. Lasiastia, 2 kpl. . Kellertäviä ohuita lasiastianpaloja.
LA502:001	Yksikkö M502. . Lasiastia, 1 kpl. . Reunapala kirkaslasisesta astiasta.
LA507:001	Yksikkö M507. R509:n yhteydestä.. Lasiastia, 4 kpl. . Erivärisiä lasinpaloja.
LA507:002	Yksikkö M507. Savi.. Lasiastia, 2 kpl. . Pullon kyljenpaloja.
LA507:003	Yksikkö M507. Savi.. Tasolasi, 1 kpl. . Kirkas lasinpala.
LA511:001	Yksikkö M511. Multa.. Lasiastia, 1 kpl. . Ison pullon pohja.
LA511:002	Yksikkö M511. Multa.. Lasiastia, 2 kpl. . Vihreälasisen astian pohja- ja reunapala.
LA511:003	Yksikkö M511. Multa.. Lasiastia, 2 kpl. . Ruskealasisen astian pohja- ja kylkipala.
LA511:004	Yksikkö M511. Multa.. Lasiastia, 1 kpl. . Vihreää pullolasia.
LA511:005	Yksikkö M511. Multa.. Lasiastia, 1 kpl. . Kirkasta tasolasia.
LA514:001	Yksikkö M514. M514.. Lasiastia, 1 kpl. . Astian jalkaosaa, jonka lasiaines on turkoosia ja kuplaista.
LA515:001	Yksikkö M515. Alkuperä hieman epävarma, sillä löydöt on numeroitu jälkikäteen.. Tasolasi, 2 kpl. . Tasolasin paloja.
LI401:001	Yksikkö M401. Pintamulta.. Liitupiippu, 5 kpl. . Varrenkatkelmia.
LI403:001	Yksikkö M403. . Liitupiippu, 5 kpl. . Varrenkatkelmia, joista yksi on pitkä ja loput lyhyitä. Pitkän varren ympäri on leima, jossa lukee Stockholm ja Wettervik.
LI404:001	Yksikkö M404. . Liitupiippu, 1 kpl. . Ohut varrenkatkelma, jossa on kapea savukanava.
LI409:001	Yksikkö M409. . Liitupiippu, 4 kpl. . Varrenkatkelmia, joista yhdessä on painannekuviointia.
LI412:001	Yksikkö M412. M412.. Liitupiippu, 1 kpl. . Lasittamaton varrenkatkelma, jossa on osa kopasta, kanta, jossa on epäselvä leima ja hieman pesää.
LI502:001	Yksikkö M502. . Liitupiippu, 1 kpl. . Varrenkatkelma.
ME401:001	Yksikkö M401. Pintamulta.. Rautanaula, 1 kpl. . Paksun (läpimitta n. 1,5 cm) naulan pituus n. 20 cm.
ME401:002	Yksikkö M401. Pintamulta.. Rautanaula, 3 kpl. . Nauloja, joiden pituus on n. 10 cm.
ME401:003	Yksikkö M401. Pintamulta.. Rautanaula, 2 kpl. . Nauloja, joiden pituus on n. 5 cm.
ME402:001	Yksikkö M402. . Metalliesine, 1 kpl. . Kirveen hamara.
ME403:001	Yksikkö M403. M403.. Metalliesine, 1 kpl. . Avain.
ME403:002	Yksikkö M403. M403.. Metalliesine, 1 kpl. . Veitsi.
ME403:003	Yksikkö M403. M403.. Metalliesine, 1 kpl. . Pieni saranarauta.
ME403:004	Yksikkö M403. M403.. Metalliesine, 1 kpl. . Saranatappi.
ME403:005	Yksikkö M403. M403.. Metalliesine, 1 kpl. . Rautavarrasta.
ME403:006	Yksikkö M403. M403.. Metalliesine, 2 kpl. . Lattarautaa tai -listaa.
ME403:007	Yksikkö M403. M403.. Metalliesine, 11 kpl. . Erilaisia nauloja.
ME404:001	Yksikkö M404. . Metalliesine, 1 kpl. . Punnus.
ME404:002	Yksikkö M404. M404.. Metalliesine, 1 kpl. . Nelikulmainen litteä rauta, jossa on lovi.
ME404:003	Yksikkö M404. M404.. Metalliesine, 1 kpl. . Poikkiteräinen hakku.
ME404:004	Yksikkö M404. M404.. Metalliesine, 1 kpl. . Metallia maakokkareen sisässä.
ME405:001	Yksikkö M405. M405 palo.. Metalliesine, 1 kpl. . Paksu rautatappi.
ME405:002	Yksikkö M405. M405 palo.. Rautanaula, 1 kpl. . Rautanaula.
ME405:003	Yksikkö M405. M405 palo.. Rautanaula, 5 kpl. . Rautamöykkyjä.
ME507:001	Yksikkö M507. R509:n yhteydestä.. Metalliesine, 1 kpl. . Prikka.
ME507:002	Yksikkö M507. Savi.. Rautanaula, 2 kpl. . Nauloja.
ME511:001	Yksikkö M511. Multa.. Metallifragmentti, 1 kpl. . Siderauta.
ME511:002	Yksikkö M511. M511.. Metalliesine, 1 kpl. . Pullonkorkki.
ME515:001	Yksikkö M515. M515.. Metallifragmentti, 1 kpl. . Rautamöykky.
PU409:001	Yksikkö M409. . Puuesine, 1 kpl. . Varsi tai kahva.
PU409:002	Yksikkö M409. . Puuesine, 2 kpl. . Muotoiltuja puunkappaleita.
PU409:003	Yksikkö M409. . Puuesine, 1 kpl. . Kimmenpala.
RA401:001	Yksikkö M401. . Raha, 1 kpl. . Kopeekka vuodelta 1842.
RA402:001	Yksikkö M402. . Raha, 1 kpl. . Kuparikolikko.
TI402:001	Yksikkö M402. Koekuopan pohjoispuoli.. Tiili, 2 kpl. Huokoinen lasitettu punasavi. Kattotiilen paloja, joiden yläpinnassa on tummanruskea lyijylasite.

Alanumeroiden lukumäärä yhteensä 130

Kappalemäärä 256

Turku 2011, Linnankatu 35a "Sininen talo" (ST11) Koekaivaus

Valokuvaaluettelo

Luetteloituja valokuvia yhteensä 257

KF-alkuiset arkist numerot tarkoittavat mustavalkonegatiiveja, KD-alkuiset arkist numerot diapositiiveja, DT-alkuiset digitaalisia valokuvia

Numero	Sisältö
DT2012:38:1814.jpg	Koekaivaus; koekuoppa 1: kaivamisen aloitus. Kuvattu koillisesta lounaaseen. Valok. Mika Ainasoja 7.6.2011.
DT2012:38:1815.jpg	Koekaivaus; koekuoppa 1: kaivettu saven pintaan. Kuvattu pohjoisesta etelään. Valok. Mika Ainasoja 7.6.2011.
DT2012:38:1816.jpg	Koekaivaus; koekuoppa 1: kaivettu saven pintaan. Kuvattu lännestä itään. Valok. Mika Ainasoja 7.6.2011.
DT2012:38:1817.jpg	Koekaivaus; koekuoppa 2: kaivaminen aloitettiin. Kuvattu etelästä pohjoiseen. Valok. Mika Ainasoja 7.6.2011.
DT2012:38:1818.jpg	Koekaivaus; koekuoppa 2: kaivettuja kiviä kasassa. Kuvattu kaakosta luoteeseen. Valok. Mika Ainasoja 7.6.2011.
DT2012:38:1819.jpg	Koekaivaus; koekuoppa 2: saven pinta on osittain näkyvässä ja isoja perustuskiviä on paljastunut. Kuvattu etelästä pohjoiseen. Valok. Mika Ainasoja 7.6.2011.
DT2012:38:1820.jpg	Koekaivaus; koekuoppa 2: saven pinta on osittain näkyvässä ja isoja perustuskiviä on paljastunut. Kuvattu etelästä pohjoiseen. Valok. Mika Ainasoja 7.6.2011.
DT2012:38:1821.jpg	Koekaivaus; koekuoppa 3: kaivaminen on aloitettu. Kuvattu pohjoisesta etelään. Valok. Mika Ainasoja 7.6.2011.
DT2012:38:1822.jpg	Koekaivaus; koekuoppa 3: savi on näkyvässä ja koillisseinämässä on hiekkaa. Kuvattu kaakosta luoteeseen. Valok. Mika Ainasoja 7.6.2011.
DT2012:38:1823.jpg	Koekaivaus; koekuoppa 3: savi on näkyvässä ja koillisseinämässä on hiekkaa ja kiviä. Kuvattu etelästä pohjoiseen. Valok. Mika Ainasoja 7.6.2011.
DT2012:38:1824.jpg	Koekaivaus; koekuoppa 4: paikan valinta. Kuvattu luoteesta kaakkoon. Valok. Mika Ainasoja 7.6.2011.
DT2012:38:1825.jpg	Koekaivaus; koekuoppa 4: kaivamisen aloittaminen. Kuvattu pohjoiskoillisesta etelälounaaseen. Valok. Mika Ainasoja 7.6.2011.
DT2012:38:1826.jpg	Koekaivaus; koekuoppa 3: kaivannon sijainti. Kuvattu eteläkaakosta pohjoiskoilliseen. Valok. Mika Ainasoja 7.6.2011.
DT2012:38:1828.jpg	Koekaivaus; koekuoppa 5: kaivannon sijainti. Kuvattu pohjoiskoillisesta etelälounaaseen. Valok. Mika Ainasoja 7.6.2011.
DT2012:38:1829.jpg	Koekaivaus; koekuoppa 7: kaivamisen aloitus. Kuvattu lounaasta koilliseen. Valok. Mika Ainasoja 7.6.2011.
DT2012:38:1830.jpg	Koekaivaus; koekuoppa 7: kaivamisen aloitus. Kuvattu lounaasta koilliseen. Valok. Mika Ainasoja 7.6.2011.
DT2012:38:1831.jpg	Koekaivaus; koekuoppa 7: kaivamisen aloitus. Kuvattu lännestä itään. Valok. Mika Ainasoja 7.6.2011.
DT2012:38:1832.jpg	Koekaivaus; koekuoppa 4: 1. dokumentointitaso. Kuvattu idästä länteen. Valok. Mika Ainasoja 7.6.2011.
DT2012:38:1834.jpg	Koekaivaus; koekuoppa 4: 1. dokumentointitaso. Yksiköt: M402, M403, M404. Kuvattu luoteisreunalta kaakkoon. Valok. Mika Ainasoja 7.6.2011.
DT2012:38:1835.jpg	Koekaivaus; koekuoppa 4: 1. dokumentointitaso. Yksiköt: M402, M403, M404. Kuvattu luoteisreunalta kaakkoon. Valok. Mika Ainasoja 7.6.2011.
DT2012:38:1836.jpg	Koekaivaus; koekuoppa 4: 1. dokumentointitason luoteispuoli. Yksiköt: M402, M403, M404. Kuvattu luoteisreunalta kaakkoon. Valok. Mika Ainasoja 7.6.2011.
DT2012:38:1837.jpg	Koekaivaus; koekuoppa 4: 1. dokumentointitason lounaispuoli. Yksiköt: M403, M404. Kuvattu luoteisreunalta kaakkoon. Valok. Mika Ainasoja 7.6.2011.
DT2012:38:1841.jpg	Koekaivaus; koekuoppa 4: 1. dokumentointitason koillispuoli. Yksiköt: M402, M403, M404. Kuvattu luoteisreunalta kaakkoon. Valok. Mika Ainasoja 7.6.2011.
DT2012:38:1842.jpg	Koekaivaus; koekuoppa 4: 1. dokumentointitason koillisreuna ja sen kiviperustuksen kaakkoisosaa. Yksiköt: M402, M403. Kuvattu kaakkoisreunalta luoteeseen. Valok. Mika Ainasoja 7.6.2011.
DT2012:38:1843.jpg	Koekaivaus; koekuoppa 4: 1. dokumentointitason koillisreuna ja sen kiviperustus. Yksiköt: M402, M403. Kuvattu luoteisreunalta kaakkoon. Valok. Mika Ainasoja 7.6.2011.
DT2012:38:1844.jpg	Koekaivaus; koekuoppa 4: 1. dokumentointitason itäkulma ja sen kiviperustus. Yksiköt: M402, M403. Kuvattu luoteisreunalta kaakkoon. Valok. Mika Ainasoja 7.6.2011.
DT2012:38:1845.jpg	Koekaivaus; koekuoppa 5: 1. dokumentointitason eteläkulma. Yksiköt: M506, R509. Kuvattu lounaisreunalta koilliseen. Valok. Mika Ainasoja 7.6.2011.

Numero	Sisältö
DT2012:38:1846.jpg	Koekaivaus; koekuoppa 5: 1. dokumentointitason länsikulma. Yksiköt: M506, R509. Kuvattu luoteisreunalta kaakkoon. Valok. Mika Ainasoja 7.6.2011.
DT2012:38:1847.jpg	Koekaivaus; koekuoppa 5: 1. dokumentointitason länsikulma. Yksiköt: M506, R509. Kuvattu kaakkoisreunalta luoteeseen. Valok. Mika Ainasoja 7.6.2011.
DT2012:38:1848.jpg	Koekaivaus; koekuoppa 5: 1. dokumentointitason itäkulma. Yksiköt: M506, R509. Kuvattu koillisreunalta lounaaseen. Valok. Mika Ainasoja 7.6.2011.
DT2012:38:1849.jpg	Koekaivaus; koekuoppa 5: 1. dokumentointitaso. Yksiköt: M506, R509. Kuvattu pohjoiskulmalta etelään. Valok. Mika Ainasoja 7.6.2011.
DT2012:38:1850.jpg	Koekaivaus; koekuoppa 5: 1. dokumentointitaso. Yksiköt: M506, R509. Kuvattu länsikulmalta itään. Valok. Mika Ainasoja 7.6.2011.
DT2012:38:1851.jpg	Koekaivaus; koekuoppa 4: 2. dokumentointitaso ja sen kiviperustus. Yksiköt: M404, M405, R406, R407, L408. Kuvattu luoteisreunalta kaakkoon. Valok. Mika Ainasoja 7.6.2011.
DT2012:38:1852.jpg	Koekaivaus; koekuoppa 4: 2. dokumentointitaso ja sen kiviperustus. Yksiköt: M404, M405, R406, R407, L408. Kuvattu lounaisreunalta koilliseen. Valok. Mika Ainasoja 7.6.2011.
DT2012:38:1853.jpg	Koekaivaus; koekuoppa 4: 2. dokumentointitaso ja sen kiviperustus. Yksiköt: M404, M405, R406, R407, L408. Kuvattu kaakkoisreunalta luoteeseen. Valok. Mika Ainasoja 7.6.2011.
DT2012:38:1856.jpg	Koekaivaus; koekuoppa 4: 2. dokumentointitaso ja sen kiviperustus. Yksiköt: M404, M405, R406, R407, L408. Kuvattu koillisreunalta lounaaseen. Valok. Mika Ainasoja 7.6.2011.
DT2012:38:1857.jpg	Koekaivaus; koekuoppa 4: 1. dokumentointitason pohjoiskulma ja sen kiviperustus R406. Yksiköt: M404, M405, R406, L408. Kuvattu luoteisreunalta kaakkoon. Valok. Mika Ainasoja 7.6.2011.
DT2012:38:1858.jpg	Koekaivaus; koekuoppa 5: 2. dokumentointitaso, jonka seinämät ovat valuneet. Yksiköt: M506, R509, M510. Kuvattu itäkulmalta länteen. Valok. Mika Ainasoja 7.6.2011.
DT2012:38:1859.jpg	Koekaivaus; koekuoppa 5: 2. dokumentointitaso, jonka seinämät ovat valuneet. Yksiköt: M506, R509, M510. Kuvattu koillisreunalta kaakkoon. Valok. Mika Ainasoja 7.6.2011.
DT2012:38:1860.jpg	Koekaivaus; koekuoppa 5: 2. dokumentointitaso, jonka seinämät ovat valuneet. Yksiköt: M506, R509, M510. Kuvattu länsikulmalta itään. Valok. Mika Ainasoja 7.6.2011.
DT2012:38:1861.jpg	Koekaivaus; koekuoppa 5: 2. dokumentointitaso, jonka seinämät ovat valuneet. Yksiköt: R509, M510. Kuvattu lounaiskulmalta koilliseen. Valok. Mika Ainasoja 7.6.2011.
DT2012:38:1862.jpg	Koekaivaus; koekuoppa 5: 2. dokumentointitaso. Yksiköt: M506, R509, M510. Kuvattu länsikulmalta itään. Valok. Mika Ainasoja 7.6.2011.
DT2012:38:1863.jpg	Koekaivaus; koekuoppa 4: 2. dokumentointitaso R406:n kaakkoispuolelta. Yksiköt: M405, R406, L408. Kuvattu lounaisreunalta koilliseen. Valok. Mika Ainasoja 7.6.2011.
DT2012:38:1864.jpg	Koekaivaus; koekuoppa 4: 2. dokumentointitaso R406:n kaakkoispuolelta mittojen kanssa. Yksiköt: M405, R406, L408. Kuvattu reunalta koilliseen. Valok. Mika Ainasoja 7.6.2011.
DT2012:38:1865.jpg	Koekaivaus; koekuoppa 4: 2. dokumentointitaso R406:n kaakkoispuolelta mittojen kanssa. Yksiköt: M405, R406, L408. Kuvattu luoteisreunalta kaakkoon. Valok. Mika Ainasoja 7.6.2011.
DT2012:38:1866.jpg	Koekaivaus; koekuoppa 4: 2. dokumentointitason dokumentointia tarkkailevat tutkimusapulainen Päivi Repo ja Turun maakuntamuseon entinen ma. Tutkija Ilmo Kajala. Kuvattu pohjoisesta etelään. Valok. Mika Ainasoja 7.6.2011.
DT2012:38:1867.jpg	Koekaivaus; koekuoppa 4: 2. dokumentointitaso R406:n kaakkoispuolelta mittojen kanssa. Yksiköt: M405, R406, L408. Kuvattu koillisreunalta lounaaseen. Valok. Mika Ainasoja 7.6.2011.
DT2012:38:1868.jpg	Koekaivaus; koekuoppa 4: 2. dokumentointitaso mittojen kanssa. Yksiköt: M405, R406, L408. Kuvattu kaakkoisreunalta luoteeseen. Valok. Mika Ainasoja 7.6.2011.
DT2012:38:1869.jpg	Koekaivaus; koekuoppa 4: 3. dokumentointitason kaakkoisreuna. Yksiköt: M404, M405, R406, L408. Kuvattu lounaisreunalta koilliseen. Valok. Mika Ainasoja 8.6.2011.
DT2012:38:1870.jpg	Koekaivaus; koekuoppa 4: 3. dokumentointitaso. Yksiköt: M404, M405, R406, L408. Kuvattu kaakkoisreunalta luoteeseen. Valok. Mika Ainasoja 8.6.2011.
DT2012:38:1871.jpg	Koekaivaus; koekuoppa 4: 3. dokumentointitason kaakkoisreuna. Yksiköt: M404, M405, R406, L408. Kuvattu koillisreunalta lounaaseen. Valok. Mika Ainasoja 8.6.2011.
DT2012:38:1872.jpg	Koekaivaus; koekuoppa 4: 3. dokumentointitason L408:n sisäpuoli, jossa on tynnyrinkimpiä. Yksiköt: M404, M405, R406, L408. Kuvattu kaakkoisreunalta luoteeseen. Valok. Mika Ainasoja 8.6.2011.
DT2012:38:1873.jpg	Koekaivaus; koekuoppa 4: 3. dokumentointitason L408:n sisäpuoli, jossa on tynnyrinkimpiä. Yksiköt: M404, M405, R406, L408. Kuvattu luoteisreunalta kaakkoon. Valok. Mika Ainasoja 8.6.2011.
DT2012:38:1874.jpg	Koekaivaus; koekuoppa 5: 3. dokumentointitaso. Yksiköt: R509, R512, R513, M514, M515. Kuvattu pohjoiskulmalta etelään. Valok. Mika Ainasoja 8.6.2011.
DT2012:38:1875.jpg	Koekaivaus; koekuoppa 5: 3. dokumentointitaso. Yksiköt: R509, R512, R513, M514, M515. Kuvattu länsikulmalta itään. Valok. Mika Ainasoja 8.6.2011.
DT2012:38:1876.jpg	Koekaivaus; koekuoppa 5: 3. dokumentointitaso. Yksiköt: R509, R512, R513, M514, M515. Kuvattu luoteisreunalta kaakkoon. Valok. Mika Ainasoja 8.6.2011.

Numero	Sisältö
DT2012:38:1877.jpg	Koekaivaus; koekuoppa 5: 3. dokumentointitason koillispuoli. Yksiköt: R509, R512, M514, M515. Kuvattu luoteisreunalta kaakkoon. Valok. Mika Ainasoja 8.6.2011.
DT2012:38:1878.jpg	Koekaivaus; koekuoppa 5: 3. dokumentointitason lounaispuoli. Yksiköt: R509, R512, R513, M514. Kuvattu luoteisreunalta kaakkoon. Valok. Mika Ainasoja 8.6.2011.
DT2012:38:1879.jpg	Koekaivaus; koekuoppa 5: 3. dokumentointitason lounaispuoli. Yksiköt: R509, R512, R513, M514. Kuvattu lounaisreunalta koilliseen. Valok. Mika Ainasoja 8.6.2011.
DT2012:38:1880.jpg	Koekaivaus; koekuoppa 5: 3. dokumentointitason länsikulmasta lähikuva. Yksiköt: R509, R513, M514. Kuvattu lounaisreunalta koilliseen. Valok. Mika Ainasoja 8.6.2011.
DT2012:38:1881.jpg	Koekaivaus; koekuoppa 5: 3. dokumentointitason lounaispuoli. Yksiköt: R509, R512, R513, M514. Kuvattu lounaisreunalta koilliseen. Valok. Mika Ainasoja 8.6.2011.
DT2012:38:1882.jpg	Koekaivaus; koekuoppa 5: 3. dokumentointitason koillispuoli. Yksiköt: R509, R512, R513, M514. Kuvattu kaakkoisreunalta luoteeseen. Valok. Mika Ainasoja 8.6.2011.
DT2012:38:1883.jpg	Koekaivaus; koekuoppa 5: 3. dokumentointitason koillispuoli ilman mittoja. Yksiköt: R509, R512, R513, M514. Kuvattu kaakkoisreunalta luoteeseen. Valok. Mika Ainasoja 8.6.2011.
DT2012:38:1884.jpg	Koekaivaus; koekuoppa 5: 3. dokumentointitason koillispuoli ilman mittoja. Yksiköt: R509, R512, R513, M514, M515. Kuvattu lounaisreunalta koilliseen. Valok. Mika Ainasoja
DT2012:38:1885.jpg	Koekaivaus; koekuoppa 5: 3. dokumentointitason koillispuoli ilman mittoja. Yksiköt: R509, R512, R513, M514, M515. Kuvattu luoteisreunalta kaakkoon. Valok. Mika Ainasoja
DT2012:38:1886.jpg	Koekaivaus; koekuoppa 5: 3. dokumentointitason koillispuoli ilman mittoja. Yksiköt: R509, R512, R513, M514, M515. Kuvattu koillisreunalta lounaaseen. Valok. Mika Ainasoja 8.6.2011.
DT2012:38:1887.jpg	Koekaivaus; koekuoppa 4: 4. dokumentointitaso. Yksiköt: M404, R406, L408, M409, M411. Kuvattu lounaisreunalta koilliseen. Valok. Mika Ainasoja 8.6.2011.
DT2012:38:1888.jpg	Koekaivaus; koekuoppa 4: 4. dokumentointitaso. Yksiköt: M404, R406, L408, M409, M411. Kuvattu luoteisreunalta kaakkoon. Valok. Mika Ainasoja 8.6.2011.
DT2012:38:1889.jpg	Koekaivaus; koekuoppa 4: 4. dokumentointitaso. Yksiköt: M404, R406, L408, M409, M411. Kuvattu koillisreunalta lounaaseen. Valok. Mika Ainasoja 8.6.2011.
DT2012:38:1890.jpg	Koekaivaus; koekuoppa 4: 4. dokumentointitaso. Yksiköt: M404, R406, L408, M409, M411. Kuvattu kaakkoisreunalta luoteeseen. Valok. Mika Ainasoja 8.6.2011.
DT2012:38:1891.jpg	Koekaivaus; koekuoppa 4: 4. dokumentointitason luoteisosa mittojen kanssa. Yksiköt: M404, R406, L408, M409, M411. Kuvattu luoteisreunalta kaakkoon. Valok. Mika Ainasoja 8.6.2011.
DT2012:38:1892.jpg	Koekaivaus; koekuoppa 4: 4. dokumentointitason kaakkoisosa mittojen kanssa. Yksiköt: M404, R406, L408, M409, M411. Kuvattu lounaisreunalta koilliseen. Valok. Mika Ainasoja 8.6.2011.
DT2012:38:1893.jpg	Koekaivaus; koekuoppa 4: 4. dokumentointitaso mittojen kanssa. Yksiköt: M404, R406, L408, M409, M411. Kuvattu kaakkoisreunalta luoteeseen. Valok. Mika Ainasoja 8.6.2011.
DT2012:38:1894.jpg	Koekaivaus; koekuoppa 4: 4. dokumentointitaso mittojen kanssa. Yksiköt: M404, R406, L408, M409, M411. Kuvattu koillisreunalta lounaaseen. Valok. Mika Ainasoja 8.6.2011.
DT2012:38:1895.jpg	Koekaivaus; koekuoppa 4: 4. dokumentointitaso mittojen kanssa. Yksiköt: M404, R406, L408, M409, M411. Kuvattu itäkulmalta länteen. Valok. Mika Ainasoja 8.6.2011.
DT2012:38:1896.jpg	Koekaivaus; koekuoppa 4: 4. dokumentointitason itäkulma mittojen kanssa. Yksiköt: M404, R406, L408, M409. Kuvattu koillisreunalta lounaaseen päältä. Valok. Mika Ainasoja 8.6.2011.
DT2012:38:1897.jpg	Koekaivaus; koekuoppa 4: 4. dokumentointitason länsikulma mittojen kanssa. Yksiköt: M404, R406, L408, M409. Kuvattu kaakkoisreunalta luoteeseen päältä. Valok. Mika Ainasoja 8.6.2011.
DT2012:38:1898.jpg	Koekaivaus; koekuoppa 4: 4. dokumentointitaso ilman mittoja. Yksiköt: M404, R406, L408, M409, M411. Kuvattu kaakkoisreunalta luoteeseen päältä. Valok. Mika Ainasoja
DT2012:38:1899.jpg	Koekaivaus; koekuoppa 4: 4. dokumentointitaso, M404:n tynnyrinkimpi A:n sisäpinta. Kuvattu päältä nurmella. Valok. Mika Ainasoja 8.6.2011.
DT2012:38:1900.jpg	Koekaivaus; koekuoppa 4: 4. dokumentointitaso, M404:n tynnyrinkimpi A:n ulkopinta. Kuvattu päältä nurmella. Valok. Mika Ainasoja 8.6.2011.
DT2012:38:1901.jpg	Koekaivaus; koekuoppa 4: 4. dokumentointitaso, M404:n tynnyrinkimpi B:n ulkopinta. Kuvattu päältä nurmella. Valok. Mika Ainasoja 8.6.2011.
DT2012:38:1902.jpg	Koekaivaus; koekuoppa 4: 4. dokumentointitaso, M404:n tynnyrinkimpi B:n sisäpinta. Kuvattu päältä nurmella. Valok. Mika Ainasoja 8.6.2011.
DT2012:38:1903.jpg	Koekaivaus; koekuoppa 4: 4. dokumentointitaso, kahden tynnyrinkimien poistonjälkeinen tilanne mittojen kanssa. Yksiköt: M404, R406, L408, M409. Kuvattu luoteisreunalta kaakkoon. Valok. Mika Ainasoja 8.6.2011.
DT2012:38:1904.jpg	Koekaivaus; koekuoppa 4: 4. dokumentointitaso, kahden tynnyrinkimien poistonjälkeinen tilanne. Yksiköt: M404, R406, L408, M409, M411. Kuvattu lounaisreunalta koilliseen. Valok. Mika Ainasoja 8.6.2011.

Numero	Sisältö
DT2012:38:1905.jpg	Koekaivaus; koekuoppa 4: 4. dokumentointitaso, tynnyrinkimpien poistonjälkeinen tilanne. Yksiköt: M404, R406, L408, M409, M411. Kuvattu lounaisreunalta koilliseen. Valok. Mika Ainasoja 8.6.2011.
DT2012:38:1906.jpg	Koekaivaus; koekuoppa 4: 5. dokumentointitaso, tynnyrinkimpien poistonjälkeinen tilanne. Yksiköt: M404, R406, L408, M409, M411. Kuvattu itäkulmalta länteen. Valok. Mika Ainasoja 8.6.2011.
DT2012:38:1907.jpg	Koekaivaus; koekuoppa 4: 5. dokumentointitaso, tynnyrinkimpien poistonjälkeinen tilanne mittojen kanssa. Yksiköt: M404, R406, L408, M409, M411. Kuvattu itäkulmalta länteen. Valok. Mika Ainasoja 8.6.2011.
DT2012:38:1908.jpg	Koekaivaus; koekuoppa 4: 5. dokumentointitason itäkulma, tynnyrinkimpien poistonjälkeinen tilanne mittojen kanssa. Yksiköt: R406, L408, M409. Kuvattu luoteisreunalta kaakkoon. Valok. Mika Ainasoja 8.6.2011.
DT2012:38:1909.jpg	Koekaivaus; koekuoppa 4: 5. dokumentointitason eteläkulma, tynnyrinkimpien poistonjälkeinen tilanne mittojen kanssa. Yksiköt: R406, L408, M409. Kuvattu luoteisreunalta kaakkoon. Valok. Mika Ainasoja 8.6.2011.
DT2012:38:1910.jpg	Koekaivaus; koekuoppa 4: 5. dokumentointitason eteläkulma, tynnyrinkimpien poistonjälkeinen tilanne mittojen kanssa. Yksiköt: M404, R406, L408, M409, M411. Kuvattu länsikulmalta itään. Valok. Mika Ainasoja 8.6.2011.
DT2012:38:1912.jpg	Koekaivaus; koekuoppa 4: 5. dokumentointitason eteläkulma, tynnyrinkimpien poistonjälkeinen tilanne mittojen kanssa. Yksiköt: R406, L408, M409, M411. Kuvattu luoteisreunalta kaakkoon. Valok. Mika Ainasoja 8.6.2011.
DT2012:38:1913.jpg	Koekaivaus; koekuoppa 4: poistettuja tynnyrinkimpiä C-D ja pala pohjaa (sisäpinnat). Yksiköt: L408. Kuvattu päältä nurmella. Valok. Mika Ainasoja 8.6.2011.
DT2012:38:1915.jpg	Koekaivaus; koekuoppa 4: tynnyrinkimpi C:n sisäpinta. Yksiköt: L408. Kuvattu päältä nurmella. Valok. Mika Ainasoja 8.6.2011.
DT2012:38:1916.jpg	Koekaivaus; koekuoppa 4: tynnyrinkimpi D:n sisäpinta. Yksiköt: L408. Kuvattu päältä nurmella. Valok. Mika Ainasoja 8.6.2011.
DT2012:38:1917.jpg	Koekaivaus; koekuoppa 4: tynnyrinpohjan palan sisäpinta. Yksiköt: L408. Kuvattu päältä nurmella. Valok. Mika Ainasoja 8.6.2011.
DT2012:38:1918.jpg	Koekaivaus; koekuoppa 4: tynnyrinkimpien C-D ja tynnyrinpohjan palan ulkopinta. Yksiköt: L408. Kuvattu päältä nurmella. Valok. Mika Ainasoja 8.6.2011.
DT2012:38:1919.jpg	Koekaivaus; koekuoppa 4: tynnyrinkimpi C:n ulkopinta. Yksiköt: L408. Kuvattu päältä nurmella. Valok. Mika Ainasoja 8.6.2011.
DT2012:38:1920.jpg	Koekaivaus; koekuoppa 4: tynnyrinkimpi D:n ulkopinta. Yksiköt: L408. Kuvattu päältä nurmella. Valok. Mika Ainasoja 8.6.2011.
DT2012:38:1921.jpg	Koekaivaus; koekuoppa 4: tynnyrin pohjapalan ulkopinta. Yksiköt: L408. Kuvattu päältä nurmella. Valok. Mika Ainasoja 8.6.2011.
DT2012:38:1922.jpg	Koekaivaus; koekuoppa 5: 4. dokumentointitaso. Yksiköt: R509, R512, R513, M515. Kuvattu pohjoiskulmalta etelään. Valok. Mika Ainasoja 8.6.2011.
DT2012:38:1923.jpg	Koekaivaus; koekuoppa 5: 4. dokumentointitaso. Yksiköt: R509, R512, R513, M515. Kuvattu koillisreunalta lounaaseen. Valok. Mika Ainasoja 8.6.2011.
DT2012:38:1924.jpg	Koekaivaus; koekuoppa 5: 4. dokumentointitason lounaisosa. Yksiköt: R509, R512, R513, M515. Kuvattu lounaisreunalta koilliseen. Valok. Mika Ainasoja 8.6.2011.
DT2012:38:1925.jpg	Koekaivaus; koekuoppa 5: 4. dokumentointitason eteläkulma. Yksiköt: R509, R512, M515. Kuvattu kaakkoisreunalta luoteeseen. Valok. Mika Ainasoja 8.6.2011.
DT2012:38:1926.jpg	Koekaivaus; koekuoppa 5: 4. dokumentointitason kaakkoisosa mittojen kanssa. Yksiköt: R512, M515. Kuvattu koillisreunalta lounaaseen. Valok. Mika Ainasoja 8.6.2011.
DT2012:38:1927.jpg	Koekaivaus; koekuoppa 5: 4. dokumentointitason luoteisosa mittojen kanssa. Yksiköt: R512, R513, M515. Kuvattu koillisreunalta lounaaseen. Valok. Mika Ainasoja 8.6.2011.
DT2012:38:1928.jpg	Koekaivaus; koekuoppa 5: 4. dokumentointitason eteläkulma mittojen kanssa. Yksiköt: M515. Kuvattu koillisreunalta lounaaseen. Valok. Mika Ainasoja 8.6.2011.
DT2012:38:1929.jpg	Koekaivaus; koekuoppa 5: 4. dokumentointitason länsikulma mittojen kanssa. Yksiköt: R513. Kuvattu koillisreunalta lounaaseen. Valok. Mika Ainasoja 8.6.2011.
DT2012:38:1930.jpg	Koekaivaus; koekuoppa 5: 4. dokumentointitason eteläkulma mittojen kanssa. Yksiköt: R512, R513, M515. Kuvattu koillisreunalta lounaaseen. Valok. Mika Ainasoja 8.6.2011.
DT2012:38:1931.jpg	Koekaivaus; koekuoppa 4: 4. dokumentointitaso, tutkimusapulainen Päivi Repo HuK työssään. Yksiköt: R406, M409, M411. Kuvattu koillisreunalta lounaaseen. Valok. Mika Ainasoja 8.6.2011.
DT2012:38:1932.jpg	Koekaivaus; koekuoppa 7: 1. dokumentointitaso, koekuoppa ja kiviperustukset. Kuvattu etelästä pohjoiseen. Valok. Mika Ainasoja 8.6.2011.
DT2012:38:1933.jpg	Koekaivaus; koekuoppa 7: 1. dokumentointitaso, koekuoppa ja kiviperustukset. Koekuopassa on vain multasavea ja pohjasavi. Kuvattu etelästä pohjoiseen. Valok. Mika Ainasoja 8.6.2011.
DT2012:38:1934.jpg	Koekaivaus; Sinisen talon eli Linnankatu 35a:n tontti. Kuvattu kaakosta luoteeseen. Valok. Mika Ainasoja 8.6.2011.

Numero	Sisältö
DT2012:38:1935.jpg	Koekaivaus; koekuoppa 5. Kuvattu pohjoisesta etelään. Valok. Mika Ainasoja 8.6.2011.
DT2012:38:1936.jpg	Koekaivaus; koekuoppa 5: 5. dokumentointitaso. Yksiköt: R512, R513. Kuvattu koillisesta lounaaseen. Valok. Mika Ainasoja 8.6.2011.
DT2012:38:1937.jpg	Koekaivaus; koekuoppa 5: 5. dokumentointitaso, eteläkulma. Yksiköt: R512, R513. Kuvattu koillisesta lounaaseen. Valok. Mika Ainasoja 8.6.2011.
DT2012:38:1938.jpg	Koekaivaus; koekuoppa 4: 6. dokumentointitason kaakkoisosaa. Yksiköt: R406, M409, M412. Kuvattu lounaisreunalta koilliseen. Valok. Mika Ainasoja 8.6.2011.
DT2012:38:1939.jpg	Koekaivaus; koekuoppa 4: 6. dokumentointitason eteläkulma. Yksiköt: R406, M409, M412. Kuvattu lounaisreunalta koilliseen. Valok. Mika Ainasoja 8.6.2011.
DT2012:38:1940.jpg	Koekaivaus; koekuoppa 4: 6. dokumentointitason itäkulma. Yksiköt: R406, M409, M412. Kuvattu koillisreunalta lounaaseen. Valok. Mika Ainasoja 8.6.2011.
DT2012:38:1941.jpg	Koekaivaus; koekuoppa 4: 6. dokumentointitaso. Yksiköt: R406, M409, M411, M412. Kuvattu itäkulmalta länteen. Valok. Mika Ainasoja 8.6.2011.
DT2012:38:1942.jpg	Koekaivaus; koekuoppa 4: 6. dokumentointitaso. Yksiköt: R406, M409, M411, M412. Kuvattu pohjoiskulmalta etelään. Valok. Mika Ainasoja 8.6.2011.
DT2012:38:1943.jpg	Koekaivaus; koekuoppa 4: 6. dokumentointitaso. Yksiköt: R406, M409, M411, M412. Kuvattu luoteisreunalta kaakkoon. Valok. Mika Ainasoja 8.6.2011.
DT2012:38:1944.jpg	Koekaivaus; koekuoppa 4: 6. dokumentointitason kaakkoisosaa. Yksiköt: R406, M409, M412. Kuvattu luoteisreunalta kaakkoon. Valok. Mika Ainasoja 8.6.2011.
DT2012:38:1945.jpg	Koekaivaus; koekuoppa 3, länsikulma. Kuvattu idästä länteen. Valok. Mika Ainasoja 9.6.2011.
DT2012:38:1950.jpg	Koekaivaus; koekuoppa 3, luoteisseinämä. Kuvattu kaakkoisreunalta luoteeseen. Valok. Mika Ainasoja 9.6.2011.
DT2012:38:1951.jpg	Koekaivaus; koekuoppa 3, koillisseinämä. Kuvattu lounaisreunalta koilliseen. Valok. Mika Ainasoja 9.6.2011.
DT2012:38:1952.jpg	Koekaivaus; koekuoppa 3, kaakkoisseinämä. Kuvattu luoteisreunalta kaakkoon. Valok. Mika Ainasoja 9.6.2011.
DT2012:38:1953.jpg	Koekaivaus; koekuoppa 3, lounaisseinämä. Kuvattu koillisreunalta lounaaseen. Valok. Mika Ainasoja 9.6.2011.
DT2012:38:1954.jpg	Koekaivaus; koekuoppa 3, lounaisseinämä mittojen kanssa. Kuvattu koillisreunalta lounaaseen. Valok. Mika Ainasoja 9.6.2011.
DT2012:38:1955.jpg	Koekaivaus; koekuoppa 3, luoteisseinämä mittojen kanssa. Kuvattu kaakkoisreunalta luoteeseen. Valok. Mika Ainasoja 9.6.2011.
DT2012:38:1956.jpg	Koekaivaus; koekuoppa 3, koillisseinämä mittojen kanssa. Kuvattu lounaisreunalta koilliseen. Valok. Mika Ainasoja 9.6.2011.
DT2012:38:1957.jpg	Koekaivaus; koekuoppa 3, kaakkoisseinämä mittojen kanssa. Kuvattu luoteisreunalta kaakkoon. Valok. Mika Ainasoja 9.6.2011.
DT2012:38:1958.jpg	Koekaivaus; koekuoppa 2. Kuvattu itäkulmalta länteen. Valok. Mika Ainasoja 9.6.2011.
DT2012:38:1959.jpg	Koekaivaus; koekuoppa 2: luoteisseinämä. Kuvattu kaakkoisreunalta luoteeseen. Valok. Mika Ainasoja 9.6.2011.
DT2012:38:1960.jpg	Koekaivaus; koekuoppa 2: koillisseinämä. Kuvattu lounaisreunalta koilliseen. Valok. Mika Ainasoja 9.6.2011.
DT2012:38:1961.jpg	Koekaivaus; koekuoppa 2: kaakkoisseinämä. Kuvattu luoteisreunalta kaakkoon. Valok. Mika Ainasoja 9.6.2011.
DT2012:38:1962.jpg	Koekaivaus; koekuoppa 2: lounaisseinämä. Kuvattu koillisreunalta lounaaseen. Valok. Mika Ainasoja 9.6.2011.
DT2012:38:1964.jpg	Koekaivaus; koekuoppa 2: lounaisseinämä mittojen kanssa. Kuvattu koillisreunalta lounaaseen. Valok. Mika Ainasoja 9.6.2011.
DT2012:38:1965.jpg	Koekaivaus; koekuoppa 2: luoteisseinämä mittojen kanssa. Kuvattu kaakkoisreunalta luoteeseen. Valok. Mika Ainasoja 9.6.2011.
DT2012:38:1966.jpg	Koekaivaus; koekuoppa 2: koillisseinämä mittojen kanssa. Kuvattu lounaisreunalta koilliseen. Valok. Mika Ainasoja 9.6.2011.
DT2012:38:1967.jpg	Koekaivaus; koekuoppa 2: kaakkoisseinämä mittojen kanssa. Kuvattu luoteesta kaakkoon. Valok. Mika Ainasoja 9.6.2011.
DT2012:38:1968.jpg	Koekaivaus; koekuoppa 7: pistokuoppa. Kuvattu lännestä itään. Valok. Mika Ainasoja 9.6.2011.
DT2012:38:1969.jpg	Koekaivaus; koekuoppa 7 mittojen kanssa. Kuvattu länsiluoteesta itäkaakkoon. Valok. Mika Ainasoja 9.6.2011.
DT2012:38:1970.jpg	Koekaivaus; koekuoppa 7: länsikulma mittojen kanssa. Kuvattu lounaasta koilliseen. Valok. Mika Ainasoja 9.6.2011.
DT2012:38:1971.jpg	Koekaivaus; koekuoppa 7: eteläkulma mittojen kanssa. Kuvattu lounaasta koilliseen. Valok. Mika Ainasoja 9.6.2011.
DT2012:38:1972.jpg	Koekaivaus; koekuoppa 7: pohjoiskulma mittojen kanssa. Kuvattu luoteesta kaakkoon. Valok. Mika Ainasoja 9.6.2011.

Numero	Sisältö
DT2012:38:1973.jpg	Koekaivaus; koekuoppa 7: itäkulma mittojen kanssa. Kuvattu luoteesta kaakkoon. Valok. Mika Ainasoja 9.6.2011.
DT2012:38:1974.jpg	Koekaivaus; koekuoppa 5: 5. dokumentointitaso. Yksiköt: R512, R513. Kuvattu itäkulmalta länteen. Valok. Mika Ainasoja 9.6.2011.
DT2012:38:1975.jpg	Koekaivaus; koekuoppa 5: 5. dokumentointitaso. Yksiköt: R512, R513. Kuvattu koillisreunalta lounaaseen. Valok. Mika Ainasoja 9.6.2011.
DT2012:38:1976.jpg	Koekaivaus; koekuoppa 5: 5. dokumentointitaso. Yksiköt: R512, R513. Kuvattu länsikulmalta itään. Valok. Mika Ainasoja 9.6.2011.
DT2012:38:1977.jpg	Koekaivaus; koekuoppa 5: 5. dokumentointitason eteläkulma. Yksiköt: R512, R513. Kuvattu lounaisreunalta koilliseen. Valok. Mika Ainasoja 9.6.2011.
DT2012:38:1979.jpg	Koekaivaus; koekuoppa 4: 7. dokumentointitason länsikulma. Yksiköt: R406, M411. Kuvattu luoteisreunalta kaakkoon. Valok. Mika Ainasoja 9.6.2011.
DT2012:38:1981.jpg	Koekaivaus; koekuoppa 4: 7. dokumentointitason eteläkulma. Yksiköt: R406, M409. Kuvattu lounaisreunalta koilliseen. Valok. Mika Ainasoja 9.6.2011.
DT2012:38:1982.jpg	Koekaivaus; koekuoppa 4: 7. dokumentointitason pohjoiskulma. Yksiköt: R406, M411. Kuvattu luoteisreunalta kaakkoon. Valok. Mika Ainasoja 9.6.2011.
DT2012:38:1983.jpg	Koekaivaus; koekuoppa 4: 7. dokumentointitason itäkulma. Yksiköt: R406, M409. Kuvattu koillisreunalta lounaaseen. Valok. Mika Ainasoja 9.6.2011.
DT2012:38:1984.jpg	Koekaivaus; koekuoppa 4: 7. dokumentointitason itäkulma. Yksiköt: R406, M409. Kuvattu lounaispuolelta koilliseen. Valok. Mika Ainasoja 9.6.2011.
DT2012:38:1985.jpg	Koekaivaus; koekuoppa 4: 7. dokumentointitason eteläkulma. Yksiköt: R406, M409. Kuvattu kaakkoispuolelta luoteeseen. Valok. Mika Ainasoja 9.6.2011.
DT2012:38:1986.jpg	Koekaivaus; koekuoppa 1: 1. dokumentointitaso. Kuvattu itäkulmalta länteen. Valok. Mika Ainasoja 9.6.2011.
DT2012:38:1987.jpg	Koekaivaus; koekuoppa 1: luoteisseinämä. Kuvattu kaakkoisreunalta luoteeseen. Valok. Mika Ainasoja 9.6.2011.
DT2012:38:1988.jpg	Koekaivaus; koekuoppa 1: koillisseinämä. Kuvattu lounaisreunalta koilliseen. Valok. Mika Ainasoja 9.6.2011.
DT2012:38:1989.jpg	Koekaivaus; koekuoppa 1: kaakkoisseinämä. Kuvattu luoteisreunalta kaakkoon. Valok. Mika Ainasoja 9.6.2011.
DT2012:38:1990.jpg	Koekaivaus; koekuoppa 1: lounaisseinämä. Kuvattu koillisreunalta lounaaseen. Valok. Mika Ainasoja 9.6.2011.
DT2012:38:1991.jpg	Koekaivaus; koekuoppa 1: lounaisseinämä mittojen kanssa. Kuvattu koillisreunalta lounaaseen. Valok. Mika Ainasoja 9.6.2011.
DT2012:38:1992.jpg	Koekaivaus; koekuoppa 1: luoteisseinämä mittojen kanssa. Kuvattu kaakkoisreunalta luoteeseen. Valok. Mika Ainasoja 9.6.2011.
DT2012:38:1993.jpg	Koekaivaus; koekuoppa 1: luoteisseinämän kaltevuus mittojen kanssa. Kuvattu koillisreunalta lounaaseen. Valok. Mika Ainasoja 9.6.2011.
DT2012:38:1994.jpg	Koekaivaus; koekuoppa 1: koillisseinämä mittojen kanssa. Kuvattu lounaisreunalta koilliseen. Valok. Mika Ainasoja 9.6.2011.
DT2012:38:1996.jpg	Koekaivaus; koekuoppa 1: kaakkoisseinämä mittojen kanssa. Kuvattu luoteisreunalta kaakkoon. Valok. Mika Ainasoja 9.6.2011.
DT2012:38:1997.jpg	Koekaivaus; koekuoppa 1: pistokaivanto. Kuvattu länsikulmalta itään. Valok. Mika Ainasoja 9.6.2011.
DT2012:38:1999.jpg	Koekaivaus; koekuoppa 1: pistokaivanto lähikuvassa. Kuvattu länsikulmalta itään. Valok. Mika Ainasoja 9.6.2011.
DT2012:38:2000.jpg	Koekaivaus; koekuoppa 5: lounaisseinämä. Kuvattu koillisreunalta lounaaseen. Valok. Mika Ainasoja 9.6.2011.
DT2012:38:2001.jpg	Koekaivaus; koekuoppa 5: lounaisseinämä mittojen kanssa. Kuvattu pohjoiskoillisesta etelälounaaseen. Valok. Mika Ainasoja 9.6.2011.
DT2012:38:2002.jpg	Koekaivaus; koekuoppa 5: lounaisseinämän luoteisreuna mittojen kanssa. Kuvattu koillisesta lounaaseen. Valok. Mika Ainasoja 9.6.2011.
DT2012:38:2003.jpg	Koekaivaus; koekuoppa 5: lounaisseinämän kaakkoisreuna mittojen kanssa. Kuvattu koillisesta lounaaseen. Valok. Mika Ainasoja 9.6.2011.
DT2012:38:2004.jpg	Koekaivaus; koekuoppa 5: lounaisseinämän kaakkoisreuna eteläkulmassa mittojen kanssa. Kuvattu koillisesta lounaaseen. Valok. Mika Ainasoja 9.6.2011.
DT2012:38:2005.jpg	Koekaivaus; koekuoppa 5: lounaisseinämän kaakkoisreuna eteläkulmassa mittojen kanssa. Kuvattu pohjoiskoillisesta etelälounaaseen. Valok. Mika Ainasoja 9.6.2011.
DT2012:38:2006.jpg	Koekaivaus; koekuoppa 5: kaakkoisseinämä. Kuvattu luoteisreunalta kaakkoon. Valok. Mika Ainasoja 9.6.2011.
DT2012:38:2007.jpg	Koekaivaus; koekuoppa 5: kaakkoisseinämä mittojen kanssa. Kuvattu luoteisreunalta kaakkoon. Valok. Mika Ainasoja 9.6.2011.
DT2012:38:2008.jpg	Koekaivaus; koekuoppa 5: kaakkoisseinämä mittojen kanssa. Kuvattu luoteisreunalta kaakkoon. Valok. Mika Ainasoja 9.6.2011.

Numero	Sisältö
DT2012:38:2009.jpg	Koekaivaus; koekuoppa 5: kaakkoisseinämän eteläkulma mittojen kanssa. Kuvattu luoteisreunalta kaakkoon. Valok. Mika Ainasoja 9.6.2011.
DT2012:38:2010.jpg	Koekaivaus; koekuoppa 5: kaakkoisseinämän eteläkulman syvenne mittojen kanssa. Kuvattu luoteisreunalta kaakkoon. Valok. Mika Ainasoja 9.6.2011.
DT2012:38:2011.jpg	Koekaivaus; koekuoppa 5: kaakkoisseinämän keskiosa mittojen kanssa. Kuvattu luoteisreunalta kaakkoon. Valok. Mika Ainasoja 9.6.2011.
DT2012:38:2012.jpg	Koekaivaus; koekuoppa 5: kaakkoisseinämän keskiosa mittojen kanssa. Kuvattu luoteisreunalta kaakkoon. Valok. Mika Ainasoja 9.6.2011.
DT2012:38:2013.jpg	Koekaivaus; koekuoppa 5: kaakkoisseinämän koillisosa mittojen kanssa. Kuvattu luoteisreunalta kaakkoon. Valok. Mika Ainasoja 9.6.2011.
DT2012:38:2014.jpg	Koekaivaus; koekuoppa 5: koillisseinämä. Kuvattu lounaisreunalta koilliseen. Valok. Mika Ainasoja 9.6.2011.
DT2012:38:2015.jpg	Koekaivaus; koekuoppa 5: koillisseinämän kaakkoisosa mittojen kanssa. Kuvattu lounaisreunalta koilliseen. Valok. Mika Ainasoja 9.6.2011.
DT2012:38:2016.jpg	Koekaivaus; koekuoppa 5: koillisseinämän 3. osa mittojen kanssa. Kuvattu lounaisreunalta koilliseen. Valok. Mika Ainasoja 9.6.2011.
DT2012:38:2017.jpg	Koekaivaus; koekuoppa 5: koillisseinämän 2. osa mittojen kanssa. Kuvattu lounaisreunalta koilliseen. Valok. Mika Ainasoja 9.6.2011.
DT2012:38:2018.jpg	Koekaivaus; koekuoppa 5: koillisseinämän 1. osa pohjoiskulmassa mittojen kanssa. Kuvattu lounaisreunalta koilliseen. Valok. Mika Ainasoja 9.6.2011.
DT2012:38:2019.jpg	Koekaivaus; koekuoppa 4: 8. dokumentointitaso. Yksiköt: R406, M409, M411. Kuvattu länsikulmalta länteen. Valok. Mika Ainasoja 9.6.2011.
DT2012:38:2020.jpg	Koekaivaus; koekuoppa 4: 8. dokumentointitaso. Yksiköt: R406, M409, M411. Kuvattu luoteisreunalta kaakkoon. Valok. Mika Ainasoja 9.6.2011.
DT2012:38:2021.jpg	Koekaivaus; koekuoppa 4: 8. dokumentointitaso. Yksiköt: R406, M409, M411, M412. Kuvattu koillisreunalta lounaaseen. Valok. Mika Ainasoja 9.6.2011.
DT2012:38:2022.jpg	Koekaivaus; koekuoppa 4: 8. dokumentointitaso. Yksiköt: R406, M409, M411, M412. Kuvattu kaakkoisreunalta luoteeseen. Valok. Mika Ainasoja 9.6.2011.
DT2012:38:2023.jpg	Koekaivaus; koekuoppa 4: 8. dokumentointitaso. Yksiköt: R406, M409, M412. Kuvattu luoteisreunalta kaakkoon. Valok. Mika Ainasoja 9.6.2011.
DT2012:38:2024.jpg	Koekaivaus; koekuoppa 4: 8. dokumentointitaso mittojen kanssa. Yksiköt: R406, M409, M412. Kuvattu pohjoiskulmalta etelään. Valok. Mika Ainasoja 9.6.2011.
DT2012:38:2025.jpg	Koekaivaus; koekuoppa 4: 8. dokumentointitason itäkulma mittojen kanssa. Yksiköt: R406, M409, M412. Kuvattu kaakkoisreunalta luoteeseen. Valok. Mika Ainasoja 9.6.2011.
DT2012:38:2026.jpg	Koekaivaus; koekuoppa 4: 8. dokumentointitason eteläkulma mittojen kanssa. Yksiköt: R406, M409, M412. Kuvattu kaakkoisreunalta luoteeseen. Valok. Mika Ainasoja 9.6.2011.
DT2012:38:2027.jpg	Koekaivaus; koekuoppa 4: 8. dokumentointitason kaakkoisreunan keskiosa mittojen kanssa. Yksiköt: R406, M409, M412. Kuvattu päältä kaakkoisreunalta koilliseen. Valok. Mika Ainasoja 9.6.2011.
DT2012:38:2028.jpg	Koekaivaus; koekuoppa 5: luoteisseinämän kaltevuus mittojen kanssa. Kuvattu koillisreunalta lounaaseen. Valok. Mika Ainasoja 9.6.2011.
DT2012:38:2029.jpg	Koekaivaus; koekuoppa 5: luoteisseinämän länsireuna, osa 1, mittojen kanssa. Kuvattu kaakkoisreunalta luoteeseen. Valok. Mika Ainasoja 9.6.2011.
DT2012:38:2030.jpg	Koekaivaus; koekuoppa 5: luoteisseinämän alaosa kohdistettuna, osa 2, mittojen kanssa. Kuvattu kaakosta luoteeseen. Valok. Mika Ainasoja 9.6.2011.
DT2012:38:2031.jpg	Koekaivaus; koekuoppa 5: luoteisseinämän yläosa kohdistettuna, osa 2, mittojen kanssa. Kuvattu kaakosta luoteeseen. Valok. Mika Ainasoja 9.6.2011.
DT2012:38:2032.jpg	Koekaivaus; koekuoppa 5: luoteisseinämä alaviistosta kuvattuna, osa 3, mittojen kanssa. Kuvattu kaakosta luoteeseen. Valok. Mika Ainasoja 9.6.2011.
DT2012:38:2033.jpg	Koekaivaus; koekuoppa 5: luoteisseinämän koillisreuna, osa 4, mittojen kanssa. Kuvattu kaakosta luoteeseen. Valok. Mika Ainasoja 9.6.2011.
DT2012:38:2034.jpg	Koekaivaus; koekuoppa 5: luoteisseinämän koillisreunan pohjoiskulma, osa 5, mittojen kanssa. Kuvattu etelästä pohjoiseen. Valok. Mika Ainasoja 9.6.2011.
DT2012:38:2035.jpg	Koekaivaus; koekuoppa 5: luoteisseinämä mittojen kanssa. Kuvattu itäkaakosta länsiluoteeseen. Valok. Mika Ainasoja 9.6.2011.
DT2012:38:2036.jpg	Koekaivaus; koekuoppa 4: 9. dokumentointitason kaakkoisreuna. Yksiköt: R406, M413. Kuvattu päältä lounaisreunalta koilliseen. Valok. Mika Ainasoja 9.6.2011.
DT2012:38:2037.jpg	Koekaivaus; koekuoppa 4: 9. dokumentointitason kaakkoisreuna. Yksiköt: R406, M413. Kuvattu päältä luoteisreunalta kaakkoon. Valok. Mika Ainasoja 9.6.2011.
DT2012:38:2038.jpg	Koekaivaus; koekuoppa 4: 9. dokumentointitason kaakkoisreuna. Yksiköt: R406, M413. Kuvattu päältä lounaisreunalta koilliseen. Valok. Mika Ainasoja 9.6.2011.
DT2012:38:2039.jpg	Koekaivaus; koekuoppa 4: 9. dokumentointitason kaakkoisreuna. Yksiköt: R406, M409, M413. Kuvattu päältä kaakkoisreunalta luoteeseen. Valok. Mika Ainasoja 9.6.2011.
DT2012:38:2040.jpg	Koekaivaus; koekuoppa 4: paalun kylki. Kuvattu päältä. Valok. Mika Ainasoja 9.6.2011.

Numero	Sisältö
DT2012:38:2041.jpg	Koekaivaus; koekuoppa 4: paalun sivu. Kuvattu päältä. Valok. Mika Ainasoja 9.6.2011.
DT2012:38:2042.jpg	Koekaivaus; koekuoppa 4: paalun toinen kylki. Kuvattu päältä. Valok. Mika Ainasoja 9.6.2011.
DT2012:38:2043.jpg	Koekaivaus; koekuoppa 4: paalun toinen sivu. Kuvattu päältä. Valok. Mika Ainasoja 9.6.2011.
DT2012:38:2045.jpg	Koekaivaus; koekuoppa 4: 10. dokumentointitason kaakkoisreuna. Yksiköt: R406, M413B, M414. Kuvattu lounaisreunalta koilliseen. Valok. Mika Ainasoja 9.6.2011.
DT2012:38:2046.jpg	Koekaivaus; koekuoppa 4: 10. dokumentointitason kaakkoisreuna. Yksiköt: M413B, M414. Kuvattu kaakkoisreunalta luoteeseen. Valok. Mika Ainasoja 9.6.2011.
DT2012:38:2047.jpg	Koekaivaus; koekuoppa 4: 10. dokumentointitason kaakkoisreuna. Yksiköt: M413B, M414. Kuvattu alaspäin luoteeseen. Valok. Mika Ainasoja 9.6.2011.
DT2012:38:2048.jpg	Koekaivaus; koekuoppa 4: 10. dokumentointitason kaakkoisreuna. Yksiköt: M413B, M414. Kuvattu alaspäin luoteeseen. Valok. Mika Ainasoja 9.6.2011.
DT2012:38:2049.jpg	Koekaivaus; koekuoppa 4: 10. dokumentointitason kaakkoisreuna. Yksiköt: R406, M413B, M414. Kuvattu koillisreunalta lounaaseen. Valok. Mika Ainasoja 9.6.2011.
DT2012:38:2050.jpg	Koekaivaus; koekuoppa 4: 11. dokumentointitason kaakkoisreuna. Yksiköt: R406, M414. Kuvattu lounaisreunalta koilliseen. Valok. Mika Ainasoja 9.6.2011.
DT2012:38:2051.jpg	Koekaivaus; koekuoppa 4: 11. dokumentointitason eteläkulma. Yksiköt: R406, M414. Kuvattu lounaisreunalta koilliseen. Valok. Mika Ainasoja 9.6.2011.
DT2012:38:2052.jpg	Koekaivaus; koekuoppa 4: 12. dokumentointitason eteläkulma. Yksiköt: R406, M415. Kuvattu lounaisreunalta koilliseen. Valok. Mika Ainasoja 9.6.2011.
DT2012:38:2053.jpg	Koekaivaus; koekuoppa 4: lounaisseinämä. Yksiköt: M402, M405, R406, M409, M412, M413, M414, M415. Kuvattu koillisreunalta lounaaseen. Valok. Mika Ainasoja 10.6.2011.
DT2012:38:2054.jpg	Koekaivaus; koekuoppa 4: lounaisseinämä 0 - 0,5 m, kaakkoisreuna. Yksiköt: M402, M403. Kuvattu koillisesta lounaaseen. Valok. Mika Ainasoja 10.6.2011.
DT2012:38:2055.jpg	Koekaivaus; koekuoppa 4: lounaisseinämä 0,5 - 1 m. Yksiköt: M402, M403, M405, M409, M412, M413, M414, M415. Kuvattu koillisesta lounaaseen. Valok. Mika Ainasoja
DT2012:38:2056.jpg	Koekaivaus; koekuoppa 4: lounaisseinämä 1 - 1,5 m. Yksiköt: M402, M403, M405, R406, M409, M412, M413, M414, M415. Kuvattu koillisesta lounaaseen. Valok. Mika Ainasoja 10.6.2011.
DT2012:38:2057.jpg	Koekaivaus; koekuoppa 4: lounaisseinämän alaosa R006:n kaakkoispuolella, 1 - 1,5 m. Yksiköt: M402, M403, M405, R406, M409, M412, M413, M414, M415. Kuvattu koillisesta lounaaseen. Valok. Mika Ainasoja 10.6.2011.
DT2012:38:2058.jpg	Koekaivaus; koekuoppa 4: lounaisseinämä 1,5 - 2 m, luoteisreuna. Yksiköt: M402, M405, R406, M411. Kuvattu koillisesta lounaaseen. Valok. Mika Ainasoja 10.6.2011.
DT2012:38:2059.jpg	Koekaivaus; koekuoppa 4: koillisseinämä 2 - 3 m, lounaisreuna. Yksiköt: M402, M403. Kuvattu luoteesta kaakkoon. Valok. Mika Ainasoja 10.6.2011.
DT2012:38:2060.jpg	Koekaivaus; koekuoppa 4: koillisseinämä 1,5 - 2 m. Yksiköt: M402, M403. Kuvattu luoteesta kaakkoon. Valok. Mika Ainasoja 10.6.2011.
DT2012:38:2061.jpg	Koekaivaus; koekuoppa 4: koillisseinämä 1 - 1,5 m. Yksiköt: M402, M403. Kuvattu luoteesta kaakkoon. Valok. Mika Ainasoja 10.6.2011.
DT2012:38:2062.jpg	Koekaivaus; koekuoppa 4: koillisseinämä 0 - 1 m. Yksiköt: M402, M403. Kuvattu luoteesta kaakkoon. Valok. Mika Ainasoja 10.6.2011.
DT2012:38:2063.jpg	Koekaivaus; koekuoppa 4: luoteisseinämä 0 - 0,5 m, R006:n alta. Yksiköt: R406, M409, M412, M413, M414, M415. Kuvattu kaakosta luoteeseen. Valok. Mika Ainasoja 10.6.2011.
DT2012:38:2066.jpg	Koekaivaus; koekuoppa 4: luoteisseinämä 0,5 - 1 m, R006:n alta. Yksiköt: R406, M409, M412, M413, M414, M415. Kuvattu kaakosta luoteeseen. Valok. Mika Ainasoja 10.6.2011.
DT2012:38:2067.jpg	Koekaivaus; koekuoppa 4: luoteisseinämä 1 - 1,5 m, R006:n alta. Yksiköt: R406, M409, M412, M413, M414, M415. Kuvattu kaakosta luoteeseen. Valok. Mika Ainasoja 10.6.2011.
DT2012:38:2068.jpg	Koekaivaus; koekuoppa 4: luoteisseinämä R006:n takana yläpuolella. Yksiköt: M401, M402, R406, M409, M412, M413, M414, M415. Kuvattu kaakosta luoteeseen. Valok. Mika Ainasoja 10.6.2011.
DT2012:38:2069.jpg	Koekaivaus; koekuoppa 4: luoteisseinämä 0 - 0,5 m R006:n takana yläpuolella. Yksiköt: M401, M402, M405, R406. Kuvattu kaakosta luoteeseen. Valok. Mika Ainasoja
DT2012:38:2070.jpg	Koekaivaus; koekuoppa 4: luoteisseinämä 0,5 - 1 m R006:n takana yläpuolella. Yksiköt: M401, M402, M405, R406. Kuvattu kaakosta luoteeseen. Valok. Mika Ainasoja
DT2012:38:2071.jpg	Koekaivaus; koekuoppa 4: luoteisseinämä 1 - 1,5 m R006:n takana yläpuolella. Yksiköt: M401, M402, M405, R406. Kuvattu kaakosta luoteeseen. Valok. Mika Ainasoja
DT2012:38:2072.jpg	Koekaivaus; koekuoppa 4: luoteisseinämä 1,5 - 2 m R006:n takana yläpuolella. Yksiköt: M401, M402. Kuvattu kaakosta luoteeseen. Valok. Mika Ainasoja 10.6.2011.
DT2012:38:2073.jpg	Koekaivaus; koekuoppa 4: luoteisseinämä 1,5 - 2 m R006:n takana yläpuolella. Yksiköt: M401, M402, M403. Kuvattu kaakosta luoteeseen. Valok. Mika Ainasoja 10.6.2011.
DT2012:38:2074.jpg	Koekaivaus; koekuoppa 4: koillisseinämä. Yksiköt: M401, M402, M403, M405, R406, M409, M411, M412, M413, M414, M415. Kuvattu lounaasta koilliseen. Valok. Mika Ainasoja 10.6.2011.

Numero	Sisältö
DT2012:38:2075.jpg	Koekaivaus; koekuoppa 4: kaakkoisseinämä. Yksiköt: M401, M402, M403, M405, R406, M409, M411, M412, M413, M414, M415. Kuvattu luoteesta kaakkoon. Valok. Mika Ainasoja 10.6.2011.
DT2012:38:2076.jpg	Koekaivaus; koekuoppa 4: koillisseinämän luoteisreunan alaosa 0 - 0,5 m. Yksiköt: M402, M403, M405, R406, M411. Kuvattu lounaasta koilliseen. Valok. Mika Ainasoja 10.6.2011.
DT2012:38:2077.jpg	Koekaivaus; koekuoppa 4: koillisseinämän luoteisreunan yläosa 0 - 0,5 m. Yksiköt: M402, M403, M405, R406, M411. Kuvattu lounaasta koilliseen. Valok. Mika Ainasoja 10.6.2011.
DT2012:38:2078.jpg	Koekaivaus; koekuoppa 4: koillisseinämän luoteisreunan yläosa 0 - 0,5 m. Yksiköt: M402, M403, M405, R406, M411. Kuvattu lounaasta koilliseen. Valok. Mika Ainasoja 10.6.2011.
DT2012:38:2079.jpg	Koekaivaus; koekuoppa 4: koillisseinämän luoteisreunan alaosa 0 - 0,5 m. Yksiköt: M402, M403, M405, R406, M411. Kuvattu lounaasta koilliseen. Valok. Mika Ainasoja 10.6.2011.
DT2012:38:2080.jpg	Koekaivaus; koekuoppa 4: koillisseinämän luoteisreunan alaosa 0 - 0,5 m. Yksiköt: M402, M403, M405, R406, M411. Kuvattu lounaasta koilliseen. Valok. Mika Ainasoja 10.6.2011.
DT2012:38:2081.jpg	Koekaivaus; koekuoppa 4: koillisseinämän R406:n kaakkoispuolen alaosa 0,5 - 1 m. Yksiköt: M402, M405, R406, M409, M412, M413, M414, M415. Kuvattu lounaasta koilliseen. Valok. Mika Ainasoja 10.6.2011.
DT2012:38:2082.jpg	Koekaivaus; koekuoppa 4: koillisseinämän R406:n kaakkoispuolen yläosa 0,5 - 1 m. Yksiköt: M402, M405, R406, M409, M412, M413, M414, M415. Kuvattu lounaasta koilliseen. Valok. Mika Ainasoja 10.6.2011.
DT2012:38:2083.jpg	Koekaivaus; koekuoppa 4: koillisseinämän kaakkoisreunan alaosa 1 - 1,5 m. Yksiköt: M402, M405, M409, M412, M413, M414, M415. Kuvattu lounaasta koilliseen. Valok. Mika Ainasoja 10.6.2011.
DT2012:38:2085.jpg	Koekaivaus; koekuoppa 4: koillisseinämän R406:n kaakkoispuolen yläosa 0,5 - 1 m. Yksiköt: M402, M405, R406, M409, M412, M413, M414, M415. Kuvattu lounaasta koilliseen. Valok. Mika Ainasoja 10.6.2011.
DT2012:38:2086.jpg	Koekaivaus; koekuoppa 4: koillisseinämän kaakkoisreunan yläosa 1 - 1,5 m. Yksiköt: M402, M405, M409, M412, M413, M414, M415. Kuvattu lounaasta koilliseen. Valok. Mika Ainasoja 10.6.2011.
DT2012:38:2087.jpg	Koekaivaus; koekuoppa 4: koillisseinämän kaakkoisreunan yläosa 1,5 - 2 m. Yksiköt: M402, M403. Kuvattu lounaasta koilliseen. Valok. Mika Ainasoja 10.6.2011.
DT2012:38:2088.jpg	Koekaivaus; koekuoppa 4: kaakkoisseinämän koillisreunan alaosa 0 - 0,5 m. Yksiköt: M405, M409, M413, M414, M415. Kuvattu luoteesta kaakkoon. Valok. Mika Ainasoja
DT2012:38:2089.jpg	Koekaivaus; koekuoppa 4: kaakkoisseinämän alaosa 0,5 - 1 m. Yksiköt: M405, M409, M413, M414, M415. Kuvattu luoteesta kaakkoon. Valok. Mika Ainasoja 10.6.2011.
DT2012:38:2091.jpg	Koekaivaus; koekuoppa 4: kaakkoisseinämän lounaisreunan alaosa 1 - 1,5 m. Yksiköt: M405, M409, M413, M414, M415. Kuvattu luoteesta kaakkoon. Valok. Mika Ainasoja 10.6.2011.
DT2012:38:2092.jpg	Koekaivaus; työmaakoppi tontilla. Kuvattu itäkaakosta länsiluoteeseen. Valok. Mika Ainasoja 10.6.2011.
DT2012:38:2093.jpg	Koekaivaus; työmaakopin sisätilat. Kuvattu kaakosta luoteeseen. Valok. Mika Ainasoja 10.6.2011.
DT2012:38:2094.jpg	Koekaivaus; työmaan lähtevä tarpeisto linnankadulle päin. Kuvattu etelään. Valok. Mika Ainasoja 10.6.2011.
DT2012:38:2095.jpg	Koekaivaus; viimeinen silmäys rakenteeseen R406. Kuvattu pohjoiseen. Valok. Mika Ainasoja 10.6.2011.
DT2012:38:2096.jpg	Koekaivaus; "Sinisen talon" tontti kuvattuna luoteeseen. Valok. Mika Ainasoja 10.6.2011.



DT2012_38_1814.jpg



DT2012_38_1815.jpg



DT2012_38_1816.jpg



DT2012_38_1817.jpg



DT2012_38_1818.jpg



DT2012_38_1819.jpg



DT2012_38_1820.jpg



DT2012_38_1821.jpg



DT2012_38_1822.jpg



DT2012_38_1823.jpg




DT2012_38_1824.jpg



DT2012_38_1825.jpg



DT2012_38_1826.jpg



DT2012_38_1828.jpg



DT2012_38_1829.jpg



DT2012_38_1830.jpg



DT2012_38_1831.jpg




DT2012_38_1832.jpg



DT2012_38_1834.jpg



DT2012_38_1835.jpg



DT2012_38_1836.jpg



DT2012_38_1837.jpg




DT2012_38_1841.jpg




DT2012_38_1842.jpg



DT2012_38_1843.jpg




DT2012_38_1844.jpg



DT2012_38_1845.jpg



dt2012_38_1845_r1.jpg




DT2012_38_1846.jpg




dt2012_38_1846_r1.jpg



DT2012_38_1847.jpg



DT2012_38_1848.jpg



DT2012_38_1849.jpg



DT2012_38_1850.jpg




DT2012_38_1851.jpg



dt2012_38_1851_r1.jpg



DT2012_38_1852.jpg




dt2012_38_1852_r1.jpg



DT2012_38_1853.jpg



DT2012_38_1856.jpg




DT2012_38_1857.jpg



DT2012_38_1858.jpg



DT2012_38_1859.jpg



DT2012_38_1860.jpg




DT2012_38_1861.jpg




DT2012_38_1862.jpg



DT2012_38_1863.jpg



DT2012_38_1864.jpg




DT2012_38_1865.jpg



DT2012_38_1866.jpg



DT2012_38_1867.jpg



DT2012_38_1868.jpg



DT2012_38_1869.jpg



DT2012_38_1870.jpg



DT2012_38_1871.jpg



DT2012_38_1872.jpg



DT2012_38_1873.jpg



DT2012_38_1874.jpg




DT2012_38_1875.jpg



DT2012_38_1877.jpg



DT2012_38_1878.jpg



DT2012_38_1879.jpg



DT2012_38_1880.jpg



DT2012_38_1881.jpg



DT2012_38_1882.jpg



DT2012_38_1883.jpg



DT2012_38_1884.jpg



DT2012_38_1885.jpg



DT2012_38_1886.jpg




DT2012_38_1887.jpg



DT2012_38_1888.jpg



DT2012_38_1889.jpg



DT2012_38_1890.jpg



DT2012_38_1891.jpg



DT2012_38_1892.jpg



DT2012_38_1893.jpg



DT2012_38_1894.jpg



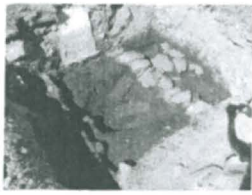
DT2012_38_1895.jpg



DT2012_38_1896.jpg




DT2012_38_1897.jpg



DT2012_38_1898.jpg



DT2012_38_1899.jpg



DT2012_38_1900.jpg



DT2012_38_1901.jpg



DT2012_38_1902.jpg



DT2012_38_1903.jpg



DT2012_38_1904.jpg



DT2012_38_1905.jpg



DT2012_38_1906.jpg



DT2012_38_1907.jpg




DT2012_38_1908.jpg




DT2012_38_1909.jpg




DT2012_38_1910.jpg



DT2012_38_1912.jpg




DT2012_38_1913.jpg




DT2012_38_1915.jpg



DT2012_38_1916.jpg




DT2012_38_1917.jpg



DT2012_38_1918.jpg



DT2012_38_1919.jpg



DT2012_38_1920.jpg



DT2012_38_1921.jpg



DT2012_38_1922.jpg



DT2012_38_1923.jpg



DT2012_38_1924.jpg



DT2012_38_1925.jpg



DT2012_38_1926.jpg



DT2012_38_1927.jpg



DT2012_38_1928.jpg



DT2012_38_1929.jpg



DT2012_38_1930.jpg



DT2012_38_1931.jpg



DT2012_38_1932.jpg



DT2012_38_1933.jpg



DT2012_38_1934.jpg



DT2012_38_1935.jpg



DT2012_38_1936.jpg



DT2012_38_1937.jpg



DT2012_38_1938.jpg



DT2012_38_1939.jpg



DT2012_38_1940.jpg



DT2012_38_1941.jpg



DT2012_38_1942.jpg



DT2012_38_1943.jpg



DT2012_38_1944.jpg



DT2012_38_1945.jpg



DT2012_38_1950.jpg




DT2012_38_1951.jpg



DT2012_38_1952.jpg



DT2012_38_1953.jpg



DT2012_38_1954.jpg



DT2012_38_1955.jpg



DT2012_38_1956.jpg



DT2012_38_1957.jpg



DT2012_38_1958.jpg



DT2012_38_1959.jpg



DT2012_38_1960.jpg



DT2012_38_1961.jpg



DT2012_38_1962.jpg



DT2012_38_1964.jpg



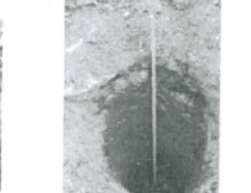
DT2012_38_1965.jpg



DT2012_38_1966.jpg



DT2012_38_1967.jpg



DT2012_38_1968.jpg



DT2012_38_1969.jpg



DT2012_38_1970.jpg



DT2012_38_1971.jpg



DT2012_38_1972.jpg



DT2012_38_1973.jpg



DT2012_38_1974.jpg




DT2012_38_1975.jpg




DT2012_38_1976.jpg



DT2012_38_1977.jpg



DT2012_38_1979.jpg



DT2012_38_1981.jpg



DT2012_38_1982.jpg



DT2012_38_1983.jpg



DT2012_38_1984.jpg



DT2012_38_1985.jpg



DT2012_38_1986.jpg



DT2012_38_1987.jpg



DT2012_38_1988.jpg



DT2012_38_1989.jpg



DT2012_38_1990.jpg



DT2012_38_1991.jpg



DT2012_38_1992.jpg



DT2012_38_1993.jpg



DT2012_38_1994.jpg



DT2012_38_1996.jpg



DT2012_38_1997.jpg



DT2012_38_1999.jpg



DT2012_38_2000.jpg



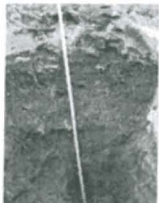
DT2012_38_2001.jpg



DT2012_38_2002.jpg



DT2012_38_2003.jpg




DT2012_38_2004.jpg



DT2012_38_2005.jpg



DT2012_38_2006.jpg



DT2012_38_2007.jpg



DT2012_38_2008.jpg




DT2012_38_2009.jpg




DT2012_38_2010.jpg



DT2012_38_2011.jpg



DT2012_38_2012.jpg



DT2012_38_2013.jpg



DT2012_38_2014.jpg



DT2012_38_2015.jpg



DT2012_38_2016.jpg



DT2012_38_2017.jpg



DT2012_38_2018.jpg



DT2012_38_2019.jpg



DT2012_38_2020.jpg



DT2012_38_2021.jpg




DT2012_38_2022.jpg




DT2012_38_2023.jpg




DT2012_38_2024.jpg



DT2012_38_2025.jpg



DT2012_38_2026.jpg



DT2012_38_2027.jpg




DT2012_38_2028.jpg



DT2012_38_2029.jpg



DT2012_38_2030.jpg



DT2012_38_2031.jpg



DT2012_38_2032.jpg



DT2012_38_2033.jpg



DT2012_38_2034.jpg



DT2012_38_2035.jpg




DT2012_38_2036.jpg




DT2012_38_2037.jpg




DT2012_38_2038.jpg




DT2012_38_2039.jpg




DT2012_38_2040.jpg



DT2012_38_2041.jpg




DT2012_38_2042.jpg




DT2012_38_2043.jpg




DT2012_38_2045.jpg



DT2012_38_2046.jpg




DT2012_38_2047.jpg



DT2012_38_2048.jpg



DT2012_38_2049.jpg



DT2012_38_2050.jpg



DT2012_38_2051.jpg




DT2012_38_2052.jpg



DT2012_38_2053.jpg



DT2012_38_2054.jpg



DT2012_38_2055.jpg




DT2012_38_2056.jpg



DT2012_38_2057.jpg



DT2012_38_2058.jpg



DT2012_38_2059.jpg



DT2012_38_2060.jpg



DT2012_38_2061.jpg




DT2012_38_2062.jpg



DT2012_38_2063.jpg



DT2012_38_2066.jpg



DT2012_38_2067.jpg




DT2012_38_2068.jpg



DT2012_38_2069.jpg



DT2012_38_2070.jpg



DT2012_38_2071.jpg



DT2012_38_2072.jpg



DT2012_38_2073.jpg



DT2012_38_2074.jpg




DT2012_38_2075.jpg



DT2012_38_2076.jpg



DT2012_38_2077.jpg



DT2012_38_2078.jpg



DT2012_38_2079.jpg



DT2012_38_2080.jpg



DT2012_38_2081.jpg



DT2012_38_2082.jpg



DT2012_38_2084.jpg




DT2012_38_2085.jpg



DT2012_38_2086.jpg




DT2012_38_2087.jpg



DT2012_38_2088.jpg



DT2012_38_2089.jpg



DT2012_38_2091.jpg



DT2012_38_2092.jpg



DT2012_38_2093.jpg



DT2012_38_2094.jpg



DT2012_38_2095.jpg



DT2012_38_2096.jpg

Turku, Linnankatu 35 a "Sininen talo" 2011 (ST11) Koekaivaukset Yksikkökuvaukset

Tunnus Kuvaus

- 401 Pintamultakerros, jonka sisässä oli kivijalka R410.
- 402 Tiilen- ja laastisekainen hiekkainen maa.
- 403 Nokinen sekalainen maakerros.
- 404 L408:n täyttömaa.
- 405 Palomaa, joka on sama kuin M013.
- 406 Kivijalka R031.
- 407 Pitkänomainen lounas-koillinen -suuntainen leikkaus M403:ssa, jonka tynnyrin kimmet yksiköitiin rakenteeksi.
- 408 Pitkänomainen lounas-koillinen -suuntainen leikkaus M403:ssa, jossa on muutamia kiviä ja tynnyrin kimpä..
- 409 Pinnassa lastua (M411) ja sisältää lantaa ja savea.
- 410 Kivijalka.
- 411 Ohut puulastukerros.
- 412 Savea, jota rajaa puu.
- 413 Kerroksessa on savea ja lantaa.
- 414 Lantakerros.
- 415 Multasavi.
- 501 Pintasora.
- 502 Multakerros.
- 503 Hiekkarantu.
- 504 Multasavi
- 505 Kivitaso.
- 506 Kiveyksen istutushiekka.
- 507 Savimultaa, jossa on tiiltä ja hiekkaa.
- 508 Palanut savikerros.
- 509 Itä-länsi -suuntainen kivirivi kaivannon poikki. Rakenteen päällä oli hiekkaa.
- 510 Kerros on hiekkaa ja laastia.
- 511 Multakerros.
- 512 Kaksi kaakko-luode -suuntaista tasasärmäistä kiveä.
- 513 Kivirivi kaivannon länsikulmasta itäkulmaan.
- 514 Hiekkaisista hiesua.
- 515 Kerroksessa on savimultaa ja laastia tai kalkkikiveä.
- 516 Multakerros, jonka pinnassa on oranssin luukerros.

Turku, Linnankatu 35a, 2011 "Sininen talo" (ST11) Koekaivaus

Karttaluettelo

Numero	Karttatyyppi	Kartan sisältö	Koko	MK
1.0000	Yleiskartta	Koekaivauksen koekuopat 1-7 ja varsinainen kaivausalue kaupungin kantakartassa.	A3	1:500
1.0001	Yleiskartta	Koekaivauksen koekuopat 1-7 ja varsinainen kaivausalue kaupungin kantakartassa suhteessa v. 1884 karttaan.	A3	1:500
1.0002	Yleiskartta	Koekaivaus ja varsinainen kaivausalue.	A3	1:150
1.0100	Yleiskartta	Koekuoppa 1; pinta- ja pohjavaaitus.	A4	1:50
1.0200	Yleiskartta	Koekuoppa 2; pinta- ja pohjavaaitus.	A4	1:50
1.0300	Yleiskartta	Koekuoppa 3; pinta- ja pohjavaaitus.	A4	1:50
1.0400	Yleiskartta	Koekuoppa 4; pinta- ja pohjavaaitus.	A4	1:50
1.0500	Yleiskartta	Koekuoppa 5; pinta- ja pohjavaaitus.	A4	1:50
1.0600	Yleiskartta	Koekuoppa 6; pinta- ja pohjavaaitus.	A4	1:50
1.0700	Yleiskartta	Koekuoppa 7; pinta- ja pohjavaaitus.	A4	1:50
2.0401	Rakennekartta	Koekuoppa 4; M402, M403, M404, L408, R410 kuvassa DT2012:38:1834.jpg.	A3	1:20
2.0402	Rakennekartta	Koekuoppa 4; R406, L408, M409 kuvassa	A3	1:10
2.0403	Rakennekartta	Koekuoppa 4; M404, R406, R407, L408 kuvassa DT2012:38:1864.jpg.	A3	1:10
2.0404	Rakennekartta	Koekuoppa 4; R406, L408, M409 kuvassa	A3	1:10
2.0405	Rakennekartta	Koekuoppa 4; R406, M409, M411, M412 kuvassa DT2012:38:2020.jpg.	A3	1:10
2.0406	Rakennekartta	Koekuoppa 4; R406, M409, M413 kuvassa	A3	1:10
2.0407	Rakennekartta	Koekuoppa 4; R406, M013B kuvassa DT2012:38:2038.jpg.	A3	1:10
2.0408	Rakennekartta	Koekuoppa 4; R406, M014 kuvassa DT2012:38:2050.jpg.	A3	1:10
2.0409	Rakennekartta	Koekuoppa 4; R406, M015 kuvassa DT2012:38:2052.jpg.	A3	1:10
2.0501	Rakennekartta	Koekuoppa 5; M506, R509 kuvassa DT2012:38:1849.jpg.	A3	1:10
2.0502	Rakennekartta	Koekuoppa 5; M506, R509, M510 kuvassa	A3	1:10
2.0503	Rakennekartta	Koekuoppa 5; R509, R512, R513, M514, M515 kuvassa DT2012:38:1922.jpg.	A3	1:10



Puunsiyöt

R004

Rakenneyksikkö



Rakennefragmentti



Laasti (L)

M243

Maayksikkö



Maanäyte



Hiili, hiiltynyt puu,
noki (H)

L209

Leikkausyksikkö



Laastinäyte



Hiekka (Hk)

K

Kivi



Ajoitusnäyte



Multa (Mu)

T

Tiili



Savi (Sa)

7,80
6,96

Pinta- ja pohjakorkeus



Orgaaninen aines (Org)

7,80

Pintakorkeus



Sora (So)

6,96

Pohjakorkeus



Hiesu (Hs)

6,96

Korkeus



Tiilimuuraus

L


Laasti



Tiilenmuru (Tm)

Sa

Savi



Asvaltti

So

Sora



Kolo, tyhjä paikka

H

Hiili



Hiili (H)

Hk

Hiekka



Paalu, hirren pää

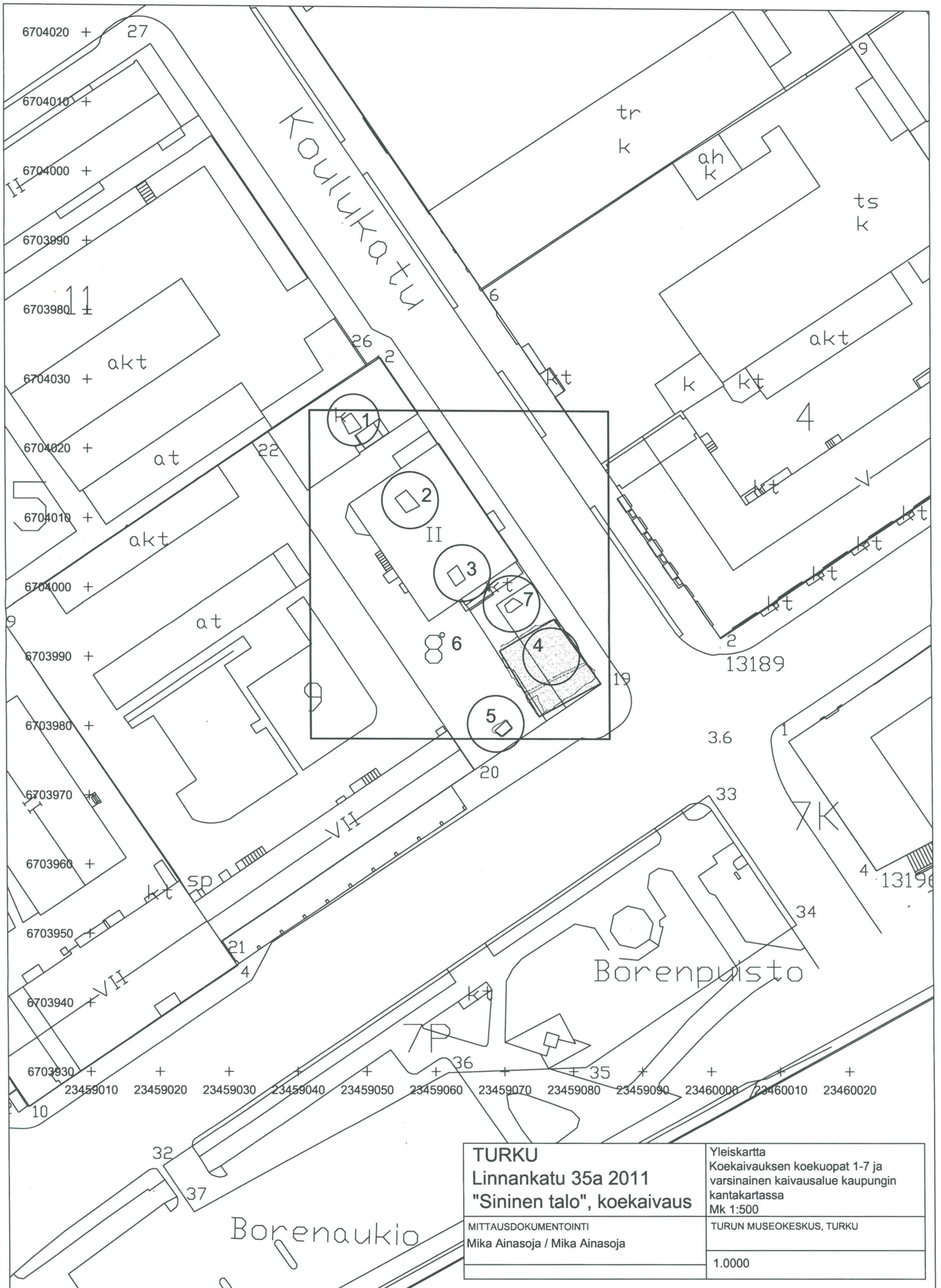
Hs

Hiesu

Mu

Multa

<p>TURKU Linnankatu 35a 2011 Koekaivaukset</p>	<p>Karttamerkkiselvitys</p>
<p>MITTAUSDOKUMENTOINTI Mika Ainasoja</p>	<p>TURUN MUSEOKESKUS, TURKU</p>



TURKU
Linnankatu 35a 2011
"Sininen talo", koekaivaus

MITTAUSDOKUMENTOINTI
 Mika Ainasoja / Mika Ainasoja

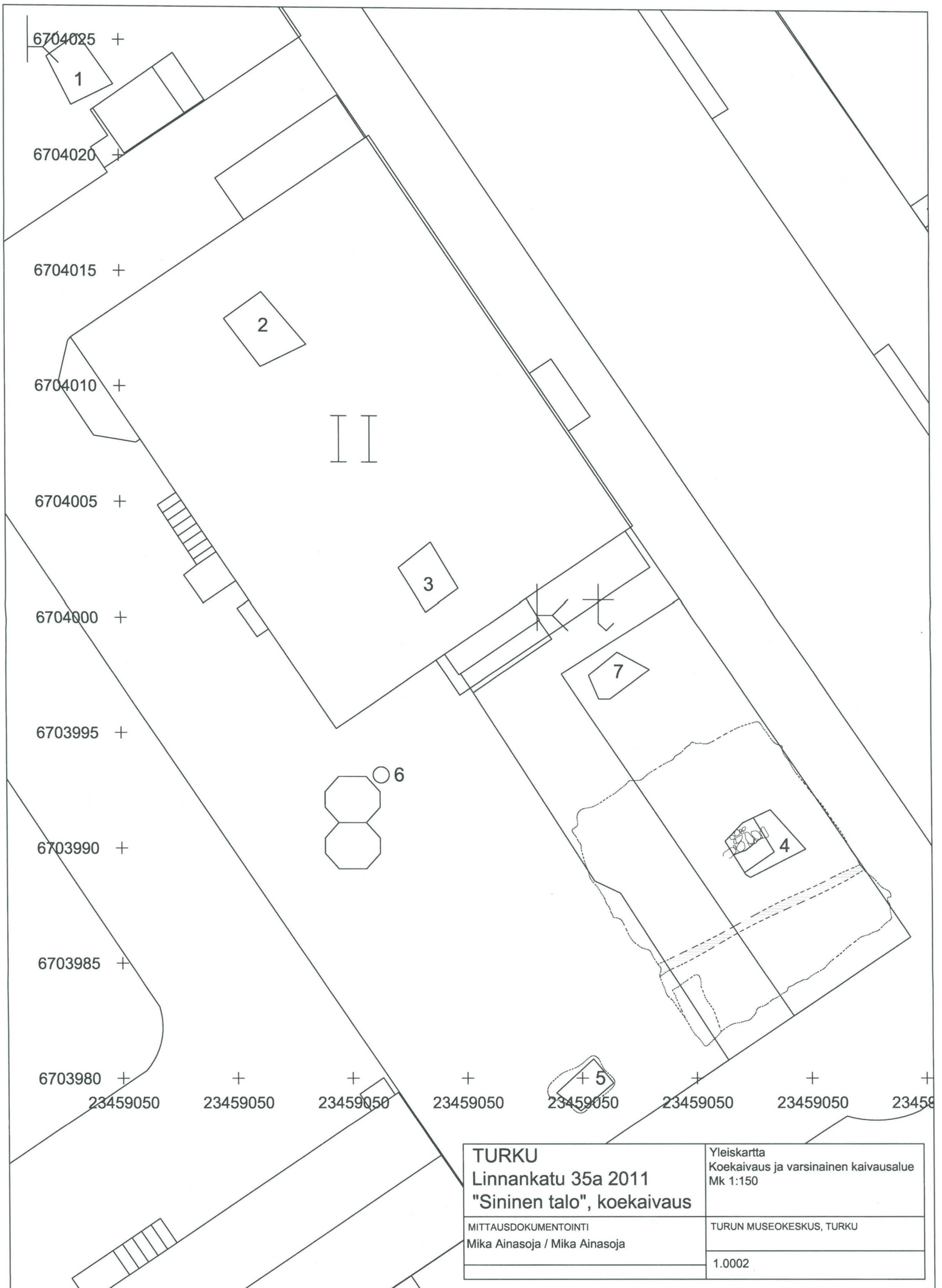
Yleiskartta
 Koekaivauksen koekuopat 1-7 ja
 varsinainen kaivausalue kaupungin
 kantakartassa
 Mk 1:500

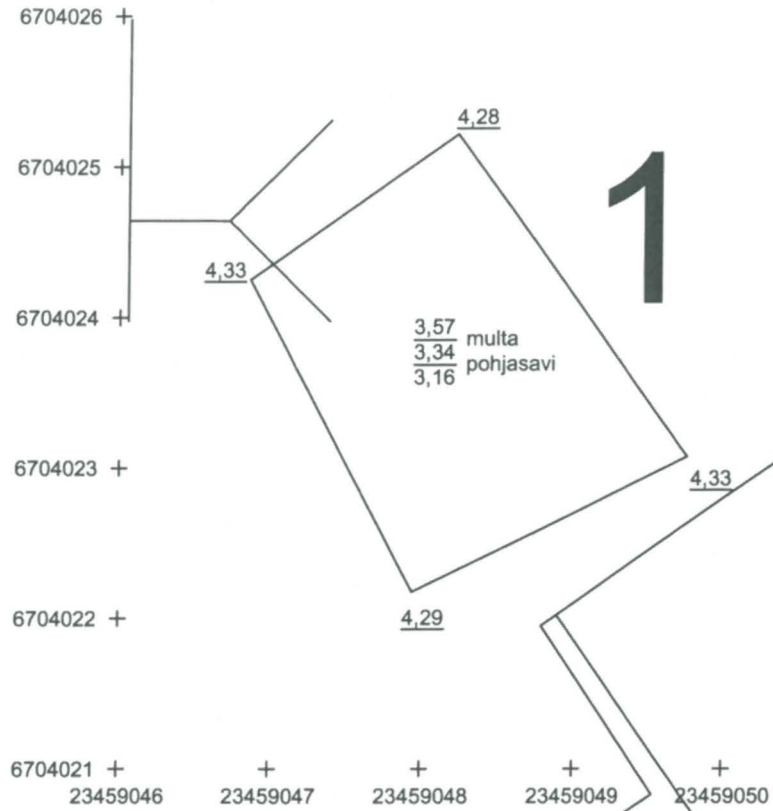
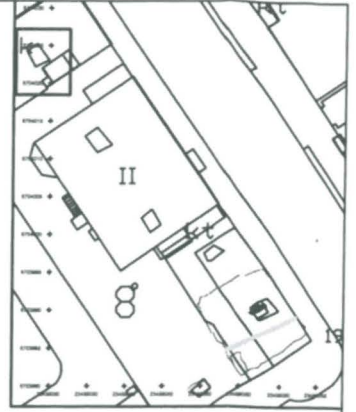
TURUN MUSEOKESKUS, TURKU

1.0000

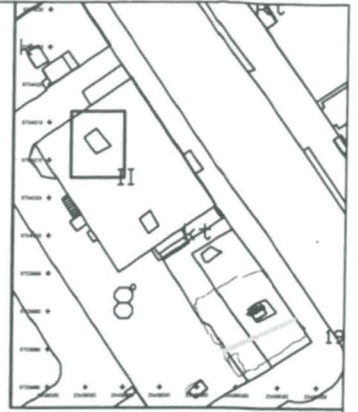


<p>TURKU Linnankatu 35a 2011 "Sininen talo", koekaivaus</p>	<p>Yleiskartta Koekaivauksen koekuopat 1-7 ja varsinainen kaivausalue kaupungin kantakartassa suhteessa v. 1884 karttaan Mk 1:500</p>
<p>MITTAUSDOKUMENTOINTI Mika Ainasoja / Mika Ainasoja</p>	<p>TURUN MUSEOKESKUS, TURKU</p>
	<p>1.0001</p>





<p>TURKU Linnankatu 35a 2011 "Sininen talo", koekaivaus</p>	<p>Yleiskartta Koeuoppa 1; pinta- ja pohjavaaitus Mk 1:50</p>
<p>MITTAUSDOKUMENTOINTI Mika Ainasoja / Mika Ainasoja</p>	<p>TURUN MUSEOKESKUS, TURKU</p> <p>1.0100</p>



6704015 +

6704014 +

6704013 + 4,00

6704012 +

6704011 +

6704010 +
23459054

+
23459055

+
23459056

+
23459057

+
23459058

+
23459059

3,99

2

2,73

3,87

3,97

TURKU

Linnankatu 35a 2011

"Sininen talo", koekaivaus

MITTAUSDOKUMENTOINTI

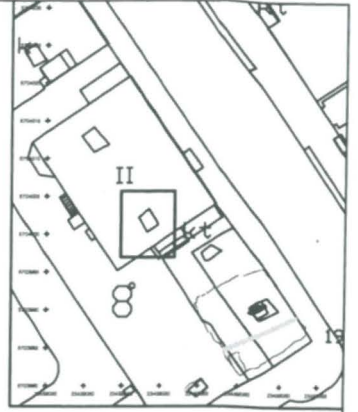
Mika Ainasoja / Mika Ainasoja

Yleiskartta

Koekuoppa 2; pinta- ja pohjavaaitus
Mk 1:50

TURUN MUSEOKESKUS, TURKU

1.0200



6704004 +

6704003 +

6704002 +

6704001 +

6704000 +

23459061

+

23459062

+

23459063

+

23459064

+

23459065

3,87

3,97

2,94

3

3,85

3,92



TURKU

Linnankatu 35a 2011

"Sininen talo", koekaivaus

MITTAUSDOKUMENTOINTI

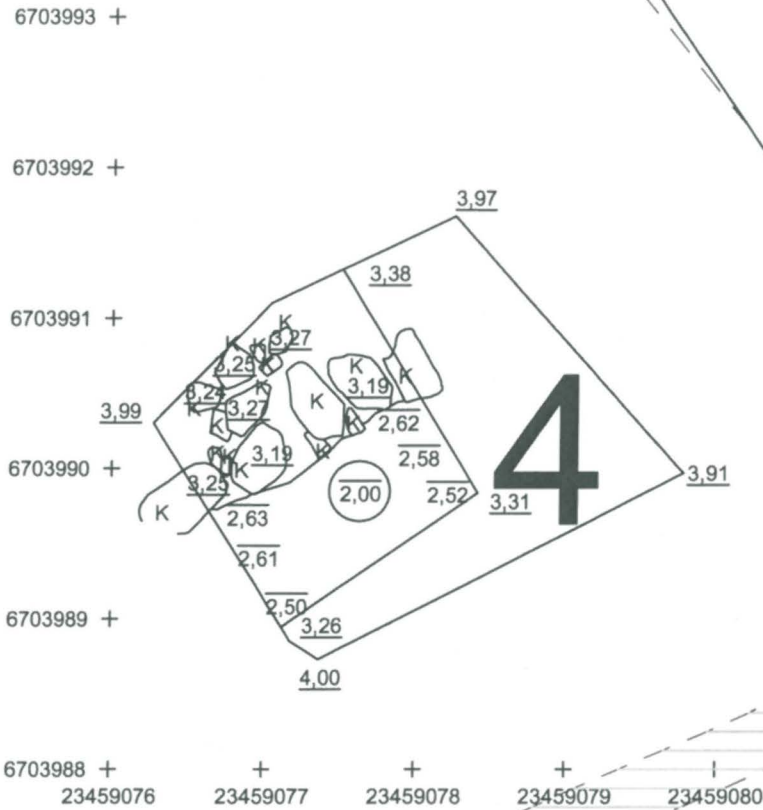
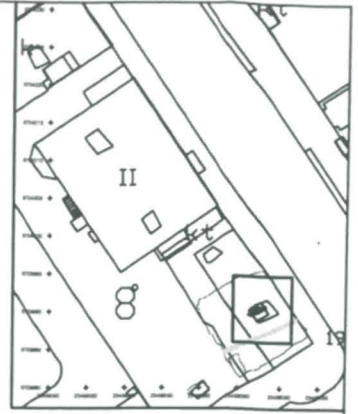
Mika Ainasoja / Mika Ainasoja

Yleiskartta

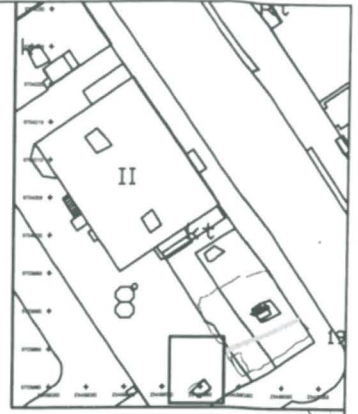
Koekuoppa 3; pinta- ja pohjavaaitus
Mk 1:50

TURUN MUSEOKESKUS, TURKU

1.0300



<p>TURKU Linnankatu 35a 2011 "Sininen talo", koekaivaus</p>	<p>Yleiskartta Koekuoppa 4: pinta- ja pohjavaaitus Mk 1:50</p>
<p>MITTAUSDOKUMENTOINTI Mika Ainasoja / Mika Ainasoja</p>	<p>TURUN MUSEOKESKUS, TURKU</p>
	<p>1.0400</p>



6703983 +

6703982 +

6703981 +

6703980 +

6703979 +

6703978 +
23459067

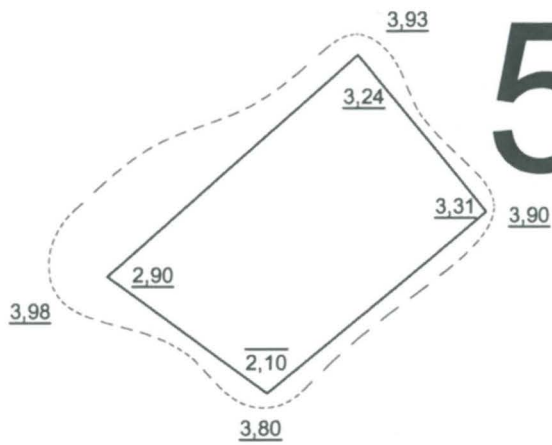
+
23459068

+
23459069

+
23459070

+
23459071

+
23459072



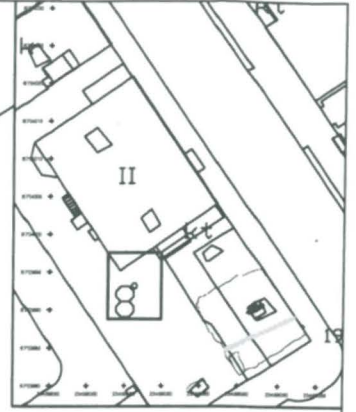
TURKU
Linnankatu 35a 2011
"Sininen talo", koekaivaus

Yleiskartta
Koekuoppa 5: pinta- ja pohjavaaitus
Mk 1:50

MITTAUSDOKUMENTOINTI
Mika Ainasoja / Mika Ainasoja

TURUN MUSEOKESKUS, TURKU

1.0500



6703995 +

6703994 +

6

6703993 +

6703992 +

6703991 +

6703990 +

23459060

+

23459061

+

23459062

+

23459063

+

23459064

TURKU

Linnankatu 35a 2011

"Sininen talo", koekaivaus

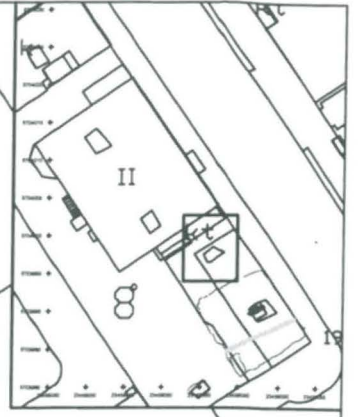
Yleiskartta
Koekuoppa 6
Mk 1:50

MITTAUSDOKUMENTOINTI

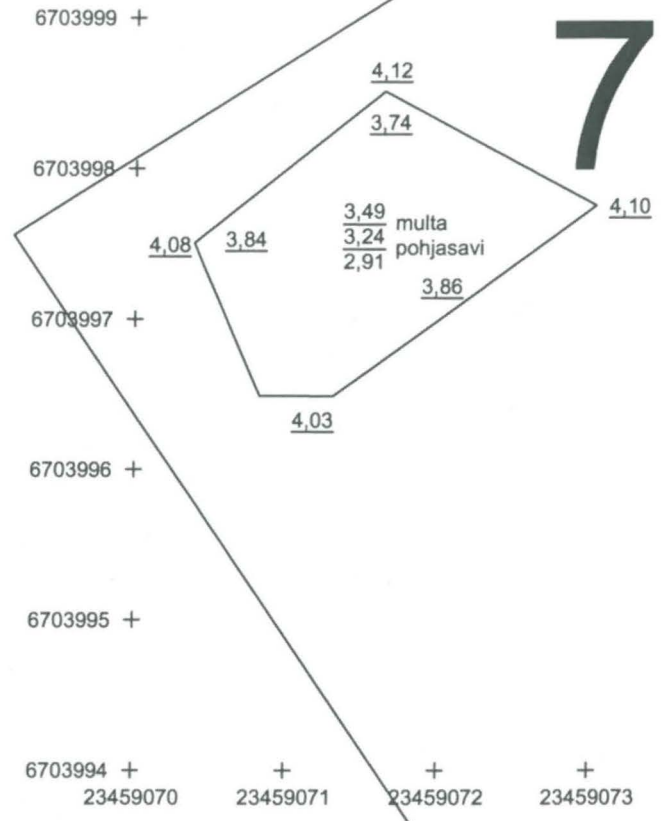
Mika Ainasoja / Mika Ainasoja

TURUN MUSEOKESKUS, TURKU


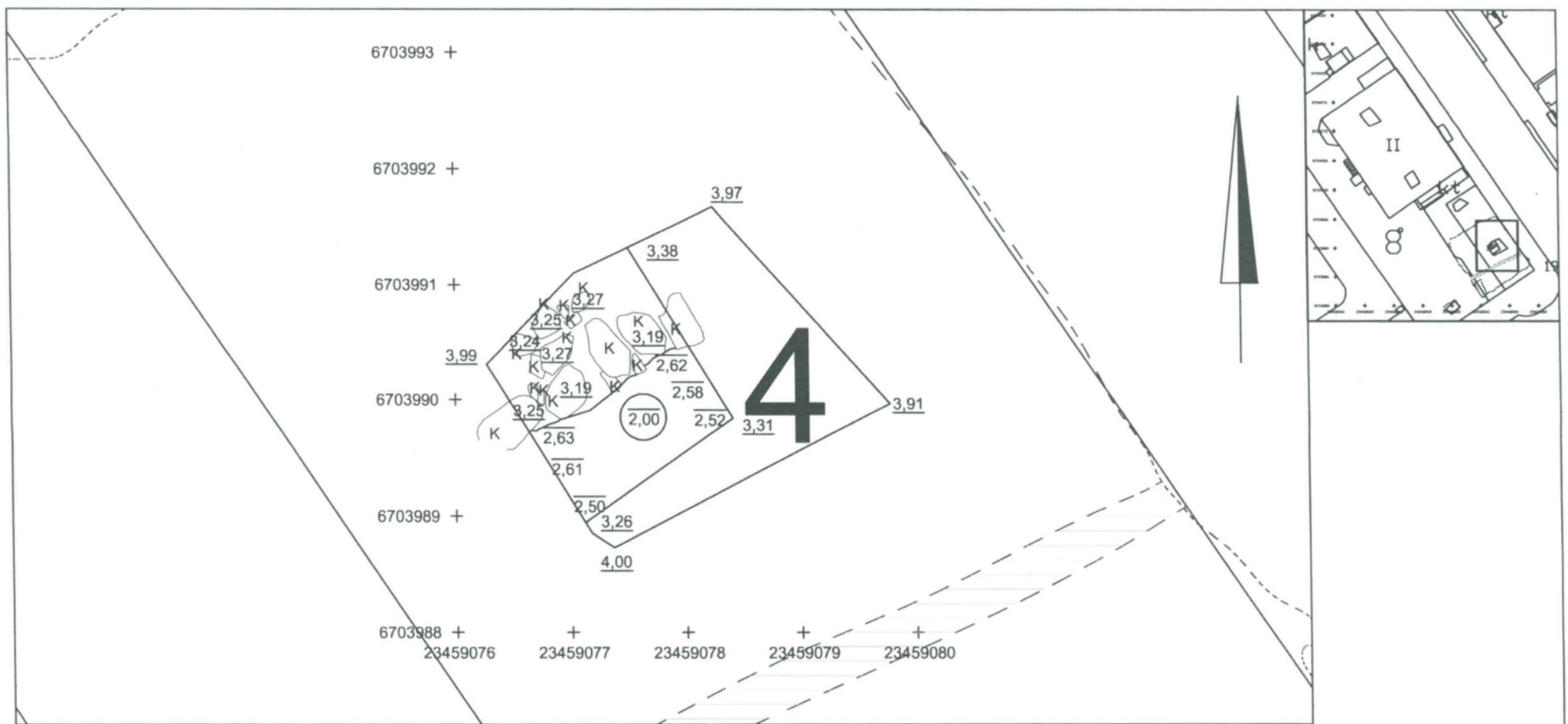
1.0600



7



TURKU Linnankatu 35a 2011 "Sininen talo", koekaivaus	Yleiskartta Koekuoppa 7; pinta- ja pohjavaaitus Mk 1:50
	MITTAUSDOKUMENTOINTI Mika Ainasoja / Mika Ainasoja
TURUN MUSEOKESKUS, TURKU	
1.0700	



M402 poistettu paitsi
kiviperustuksen välistä

2 m


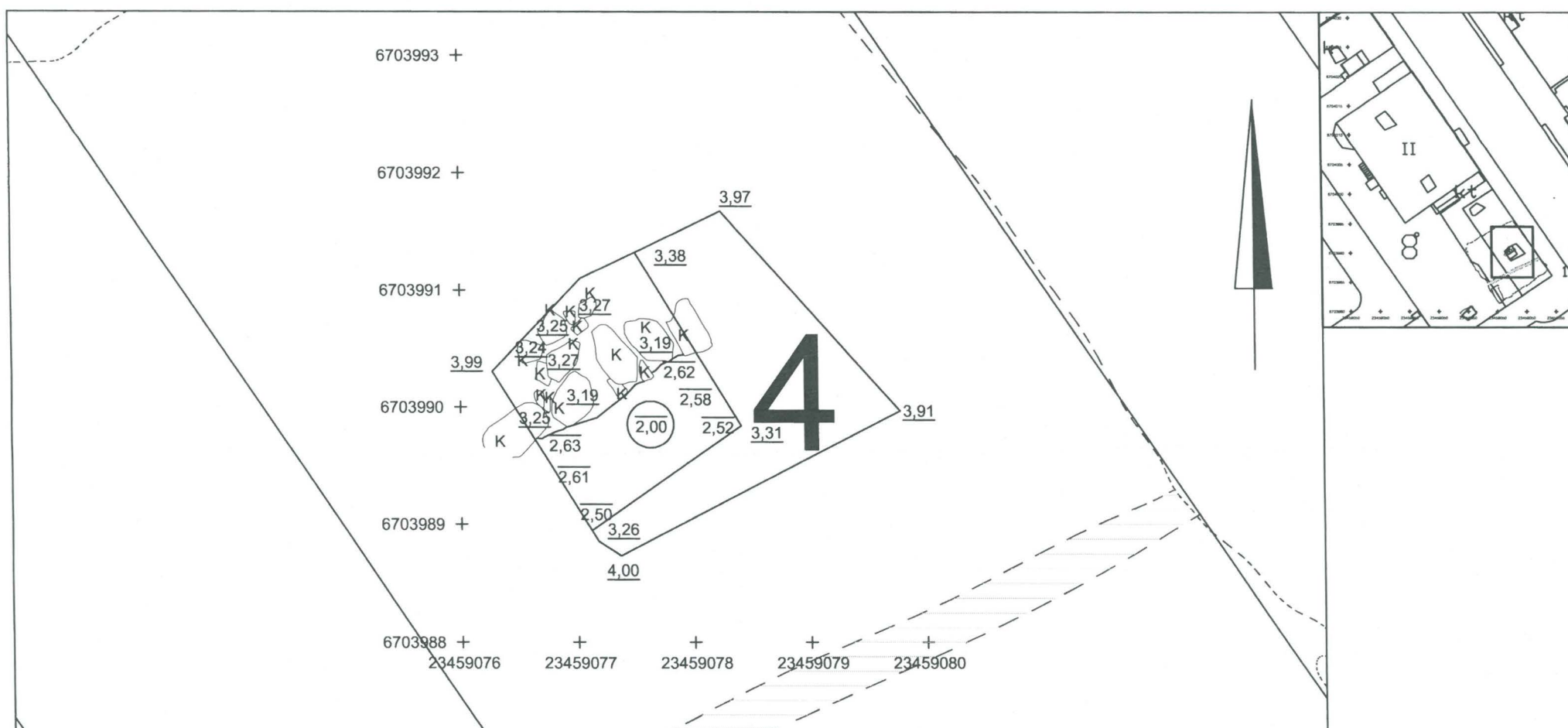
TURKU
Linnankatu 35a 2011
"Sininen talo", koekaivaus

Yksikkökartta
Koekuoppa 4; M402, M403, M404, L408
R410 kuvassa DT2012:38:1834.jpg
Mk 1:20

MITTAUSDOKUMENTOINTI
Mika Ainasoja / Mika Ainasoja

TURUN MUSEOKESKUS, TURKU

2.0401




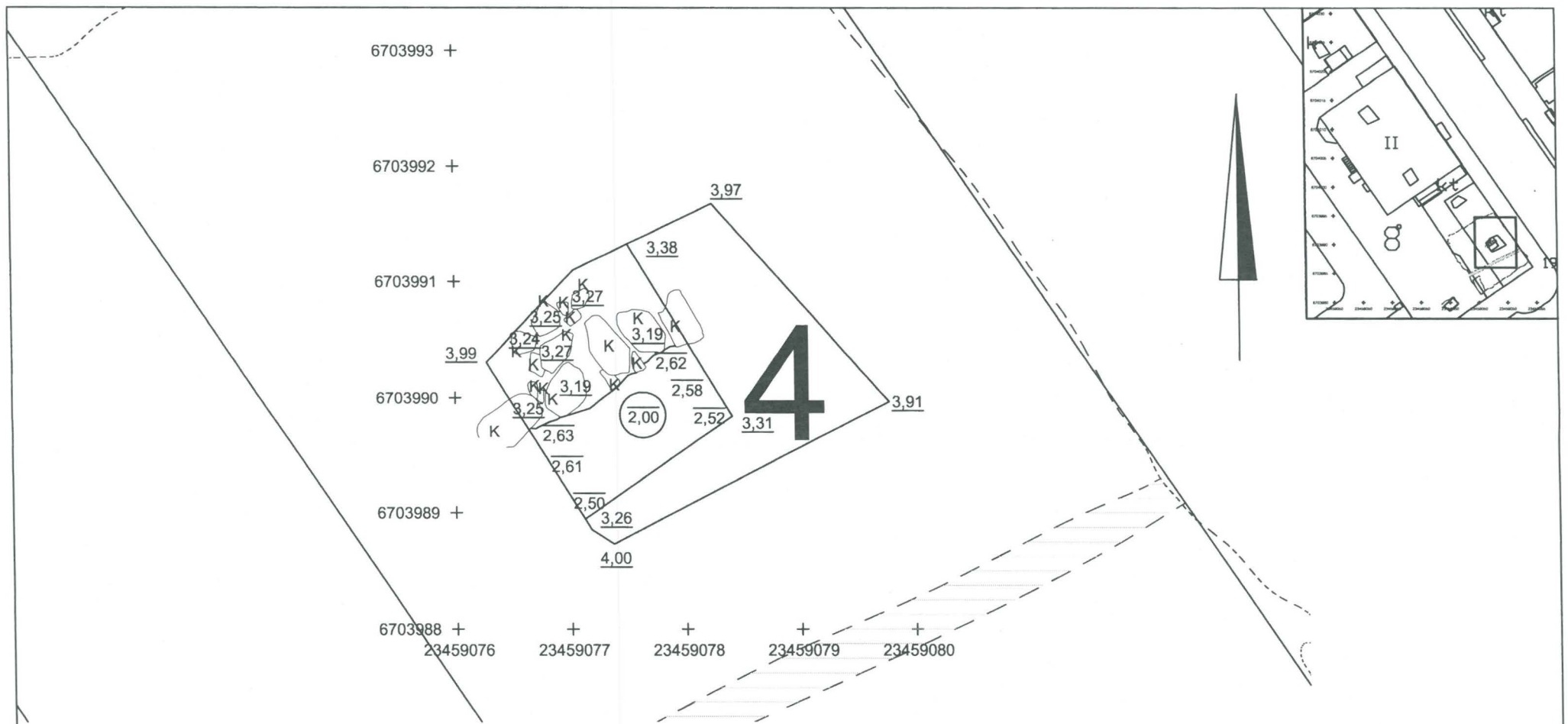
TURKU
Linnankatu 35a 2011
"Sininen talo", koekaivaus

Yksikkökartta
 Koekuoppa 4; R406, L408, M409
 kuvassa DT2012:38:1938.jpg
 Mk 1:10



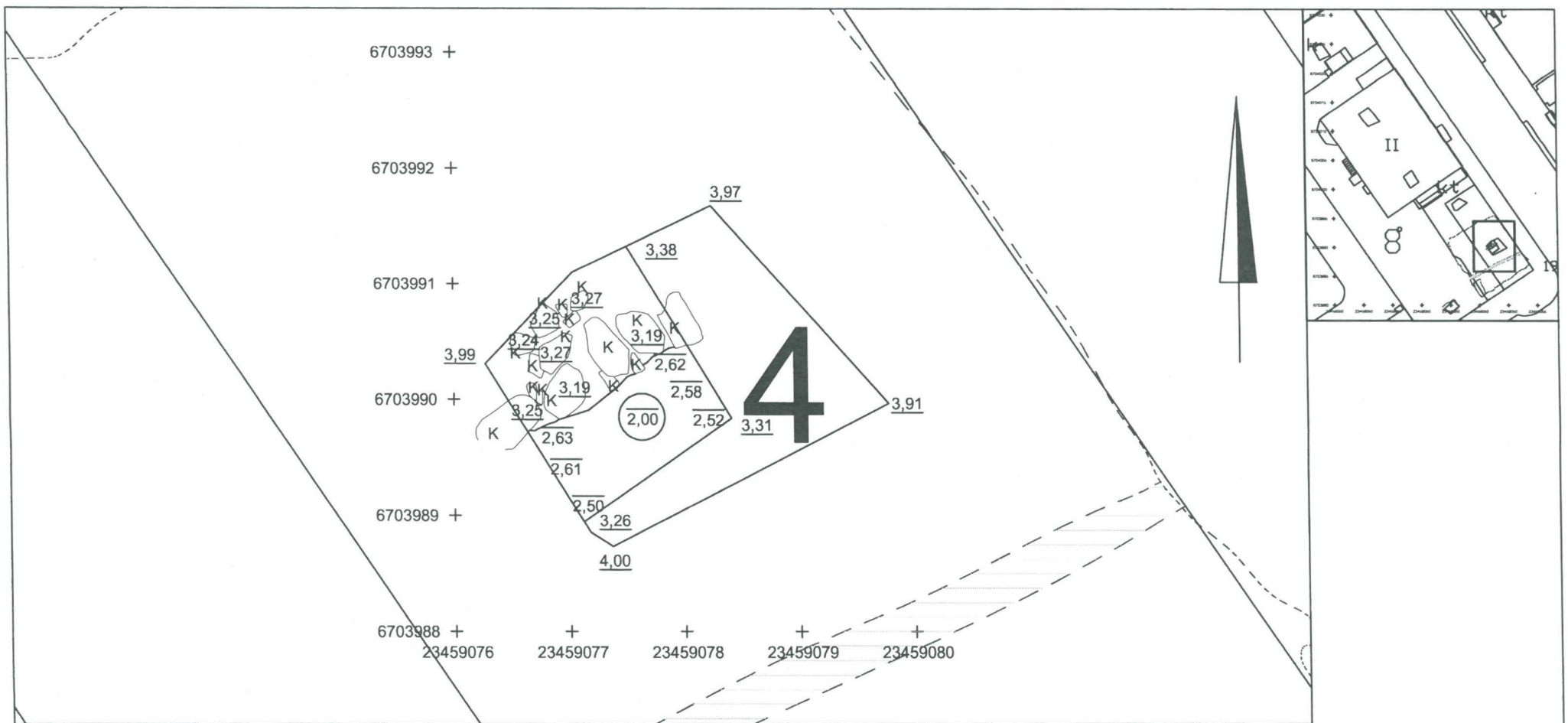
MITTAUSDOKUMENTOINTI
 Mika Ainasoja / Mika Ainasoja

TURUN MUSEOKESKUS, TURKU


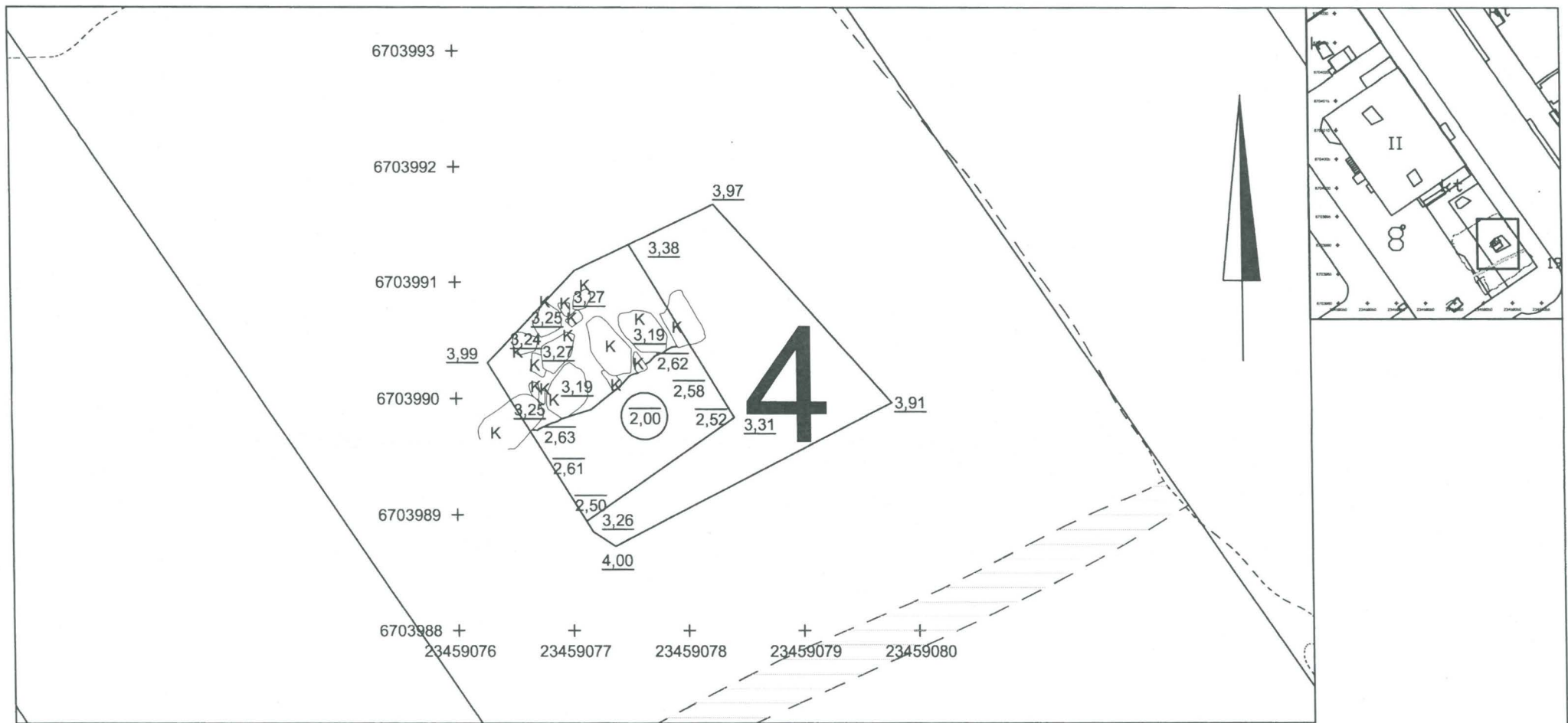
2.0402



<p>TURKU Linnankatu 35a 2011 "Sininen talo", koekaivaus</p>	<p>Yksikkökartta Koekuoppa 4; M404, R406, R407, L408 kuvassa DT2012:38:1864.jpg Mk 1:20</p>
<p>MITTAUSDOKUMENTOINTI Mika Ainasoja / Mika Ainasoja</p>	<p>TURUN MUSEOKESKUS, TURKU</p> <hr/> <p>2.0403</p>



<p>TURKU Linnankatu 35a 2011 "Sininen talo", koekaivaus</p>	<p>Yksikkökartta Koekuoppa 4; R406, L408, M409 kuvassa DT2012:38:1938.jpg Mk 1:10</p>
<p>MITTAUSDOKUMENTOINTI Mika Ainasoja / Mika Ainasoja</p>	<p>TURUN MUSEOKESKUS, TURKU</p>
	<p>2.0404</p>



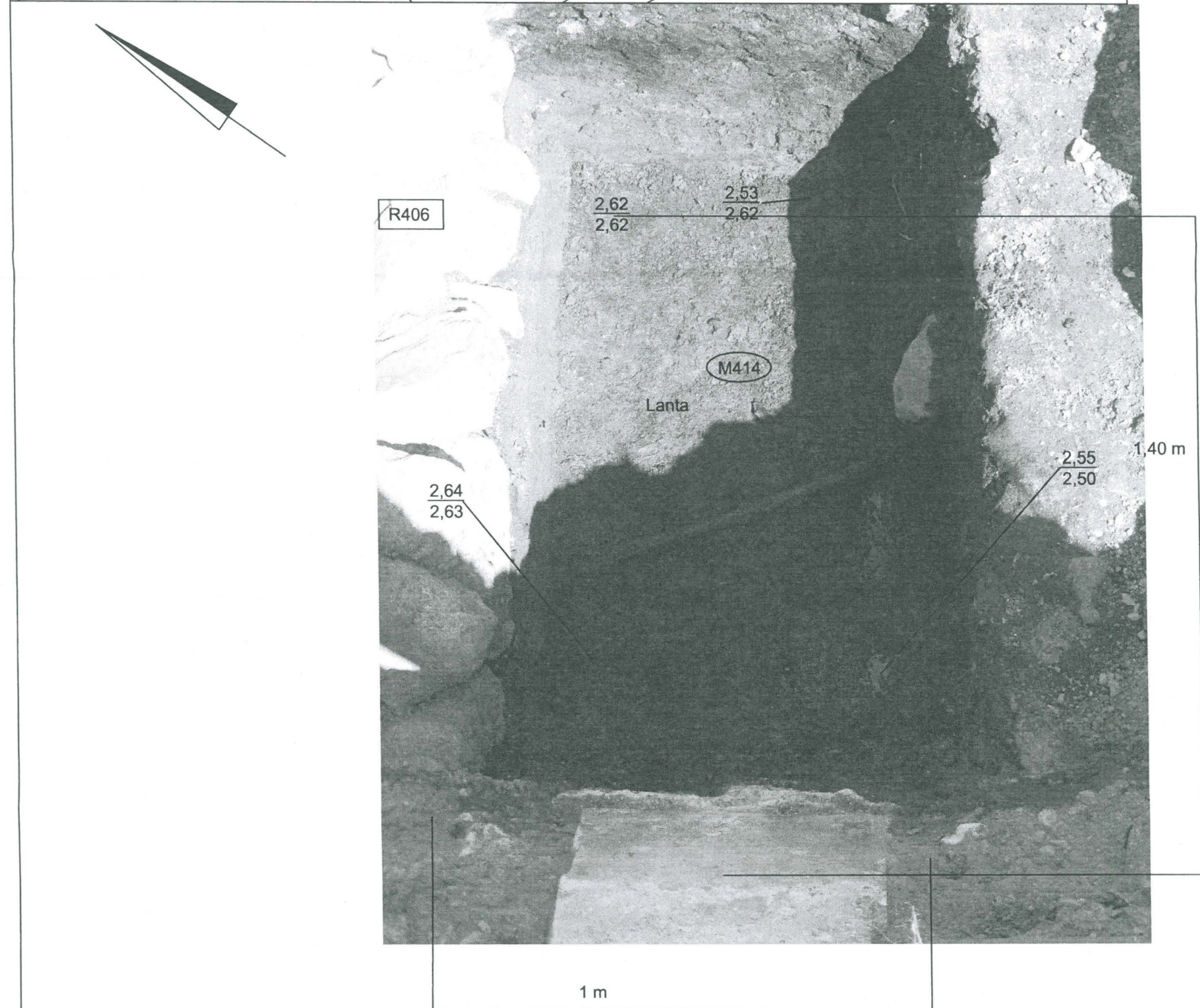
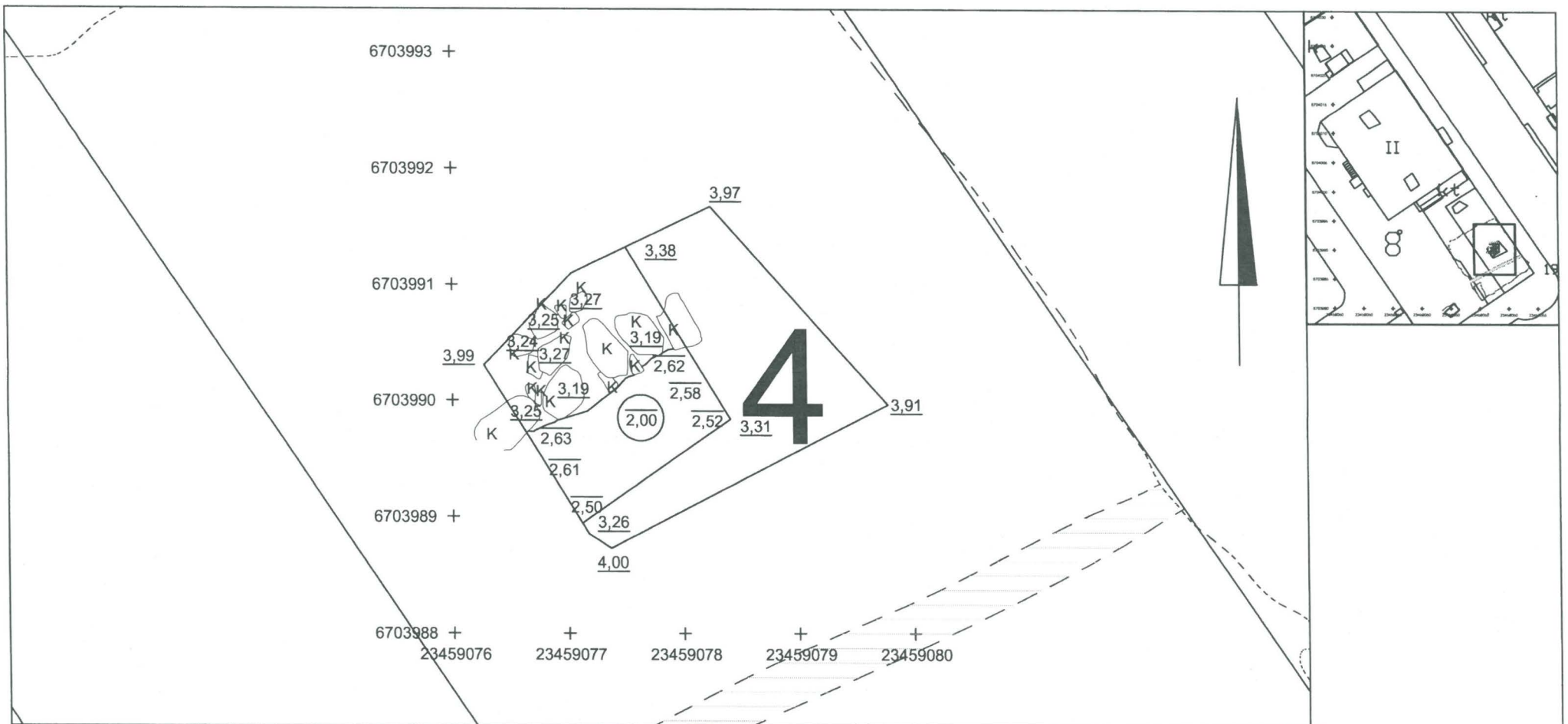
TURKU
Linnankatu 35a 2011
"Sininen talo", koekaivaus

Yksikkökartta
Koeuoppa 4; R406, M409, M411, M412
kuvassa DT2012:38:2020.jpg
Mk 1:10


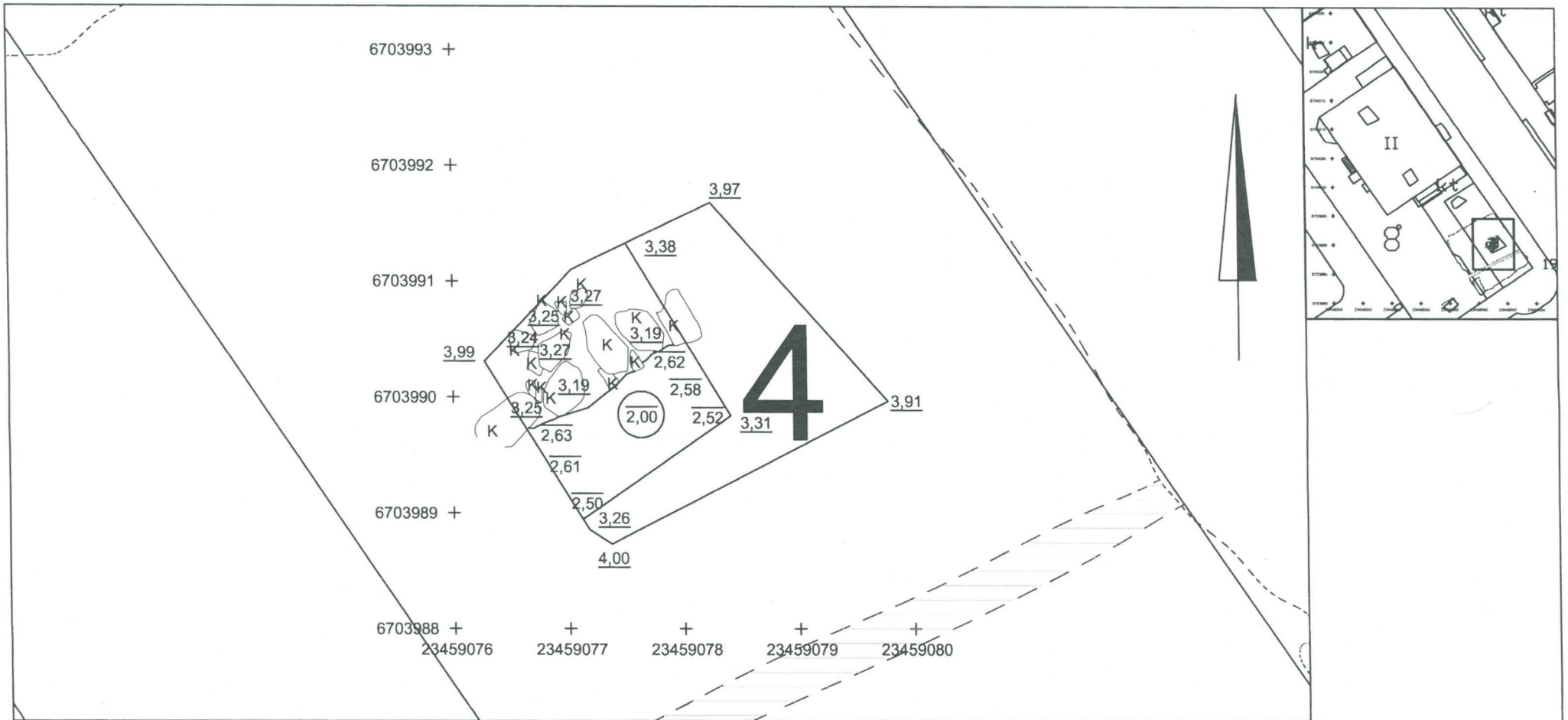
MITTAUSDOKUMENTOINTI
Mika Ainasoja / Mika Ainasoja

TURUN MUSEOKESKUS, TURKU


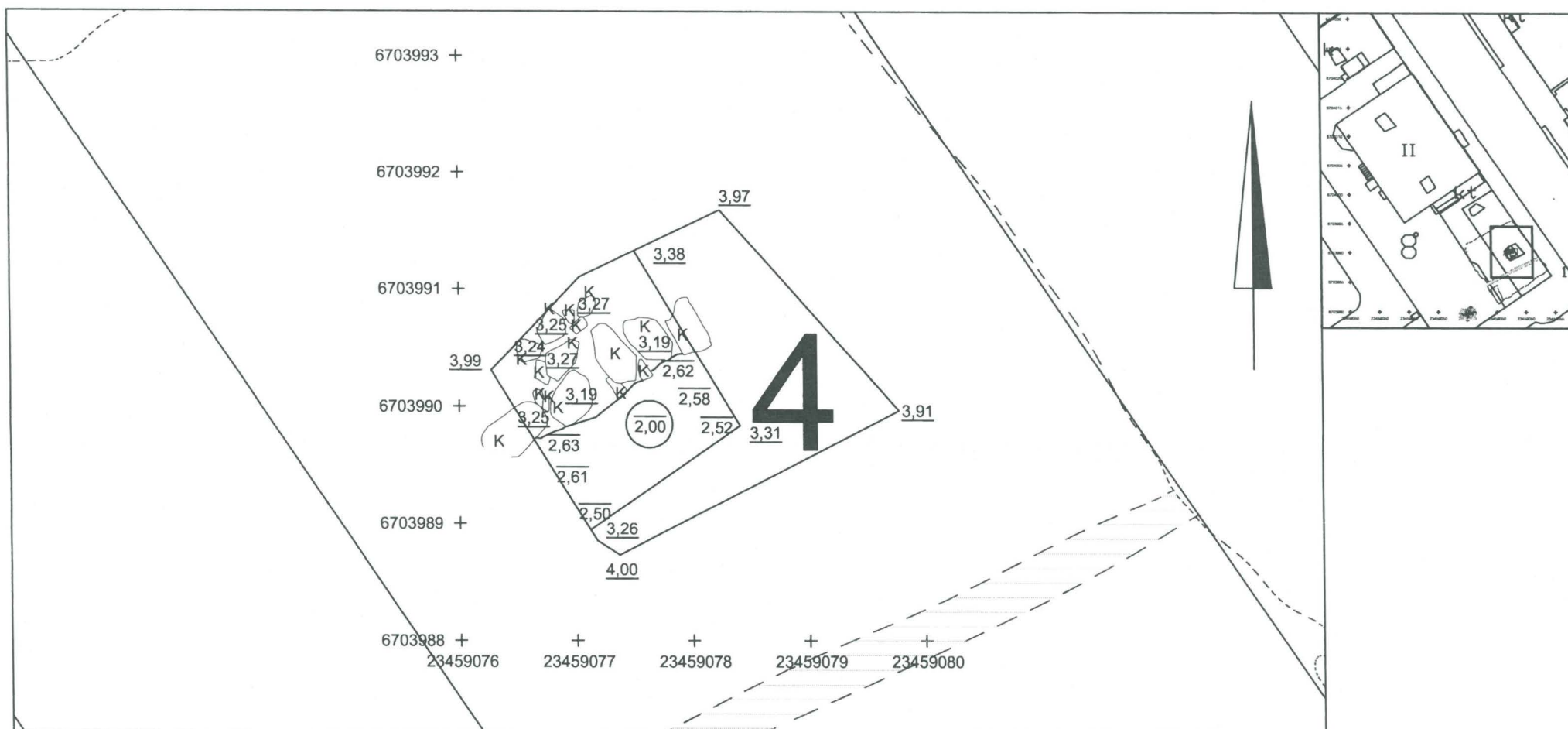
2.0405




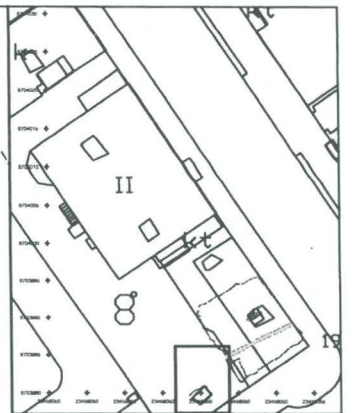
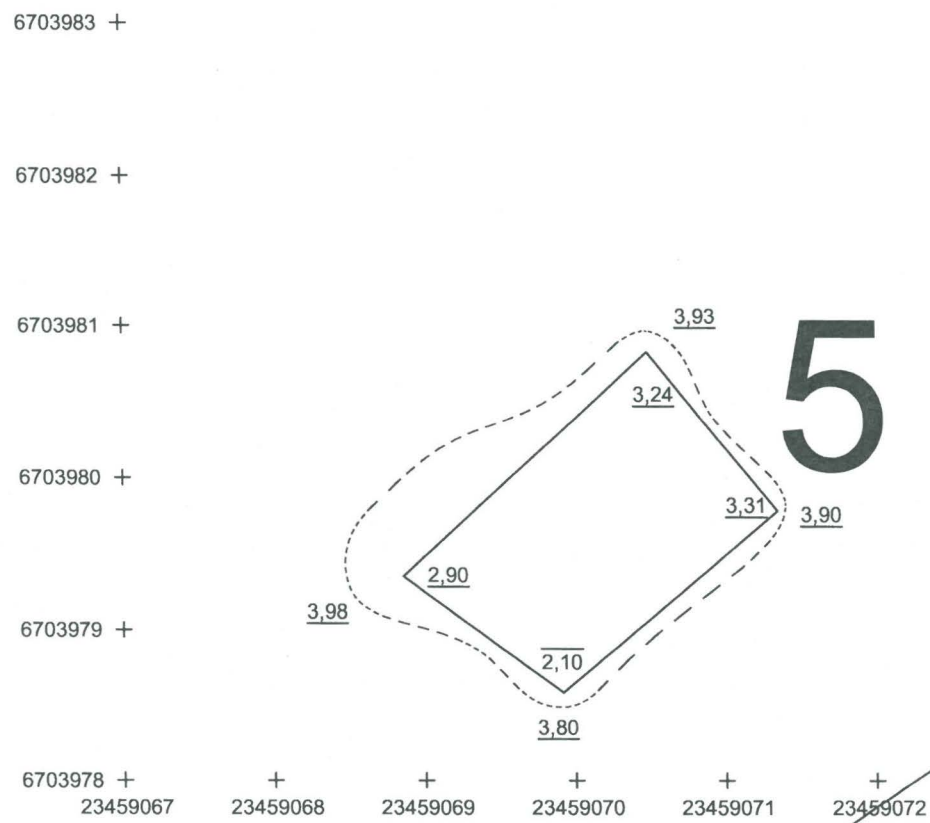
TURKU Linnankatu 35a 2011 "Sininen talo", koekaivaus	Yksikkökartta Koekuoppa 4; R406, M014 kuvassa DT2012:38:2050.jpg Mk 1:10
	TURUN MUSEOKESKUS, TURKU
MITTAUSDOKUMENTOINTI Mika Ainasoja / Mika Ainasoja	2.0408



TURKU Linnankatu 35a 2011 "Sininen talo", koekaivaus	Yksikkökartta Koekuoppa 4; R406, M014 kuvassa DT2012:38:2050.jpg Mk 1:10
	TURUN MUSEOKESKUS, TURKU
MITTAUSDOKUMENTOINTI Mika Ainasoja / Mika Ainasoja	2.0408



TURKU Linnankatu 35a 2011 "Sininen talo", koekaivaus	Yksikkökartta Koekuoppa 4; R406, M015 kuvassa DT2012:38:2052.jpg Mk 1:10
	TURUN MUSEOKESKUS, TURKU
MITTAUSDOKUMENTOINTI Mika Ainasoja / Mika Ainasoja	2.0409



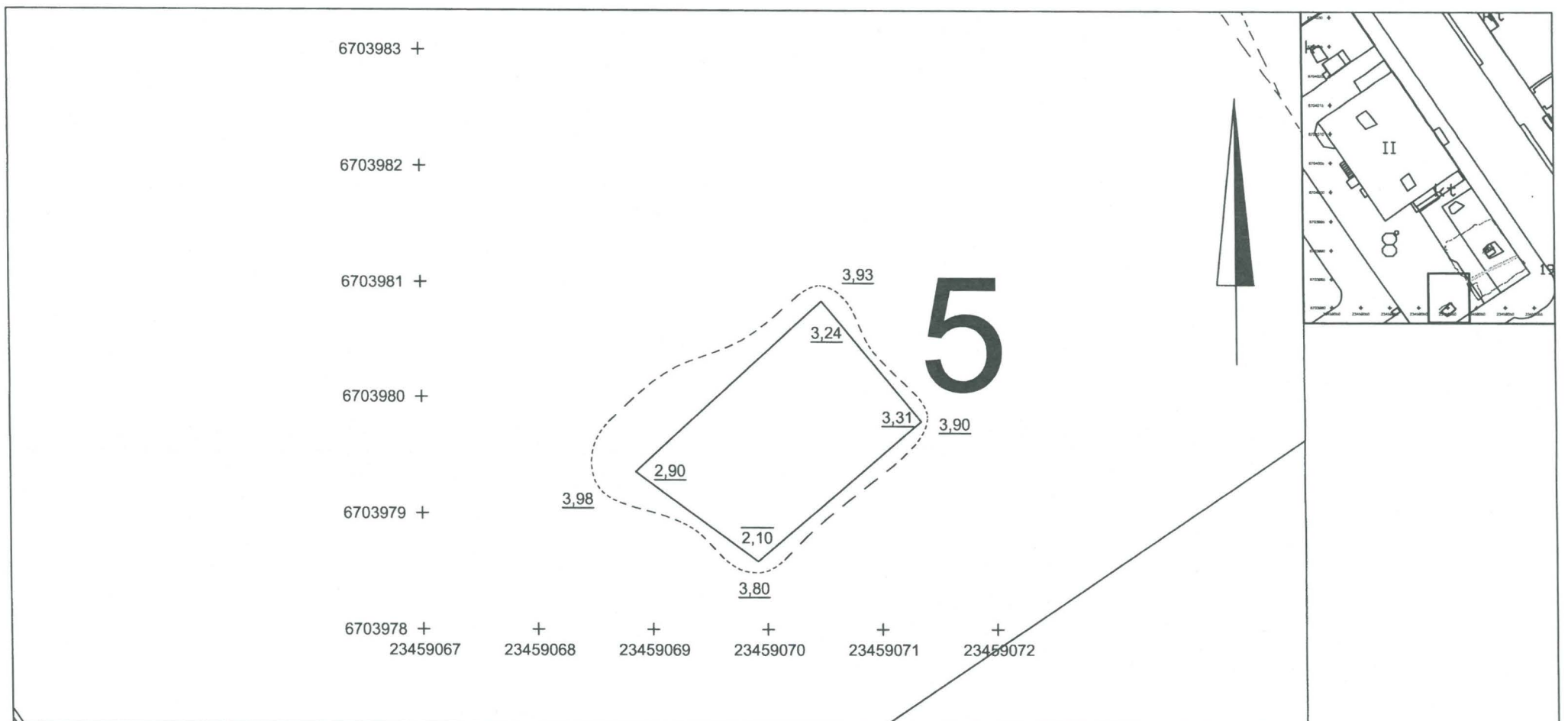
TURKU
Linnankatu 35a 2011
"Sininen talo", koekaivaus

Yksikkökartta
Koekuoppa 5; M506, R509 kuvassa
DT2012:38:1849.jpg
Mk 1:10

MITTAUSDOKUMENTOINTI
Mika Ainasoja / Mika Ainasoja

TURUN MUSEOKESKUS, TURKU

2.0501



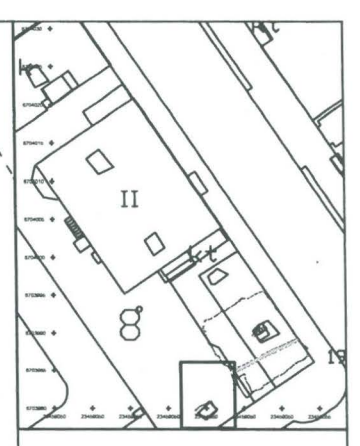
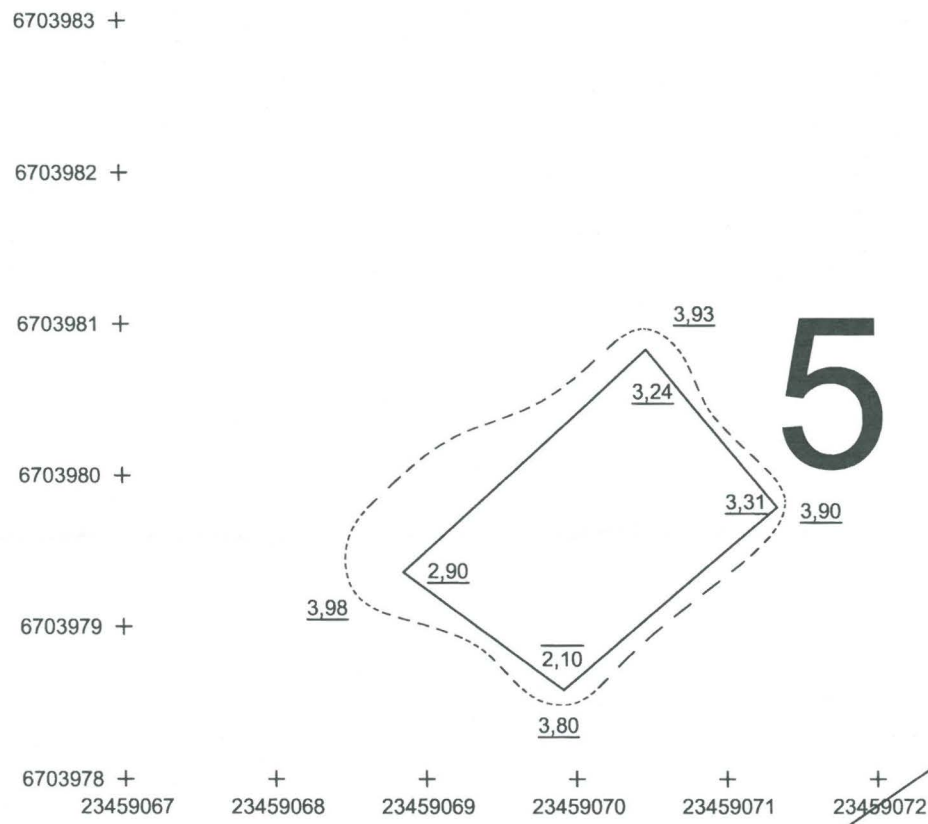
TURKU
Linnankatu 35a 2011
"Sininen talo", koekaivaus

Yksikkökartta
Koekuoppa 5; M506, R509, M510
kuvassa DT2012:38:1862.jpg
Mk 1:10

MITTAUSDOKUMENTOINTI
Mika Ainasoja / Mika Ainasoja

TURUN MUSEOKESKUS, TURKU

2.0502



TURKU Linnankatu 35a 2011 "Sininen talo", koekaivaus	Yksikkökartta Koekuoppa 5; R509, R512, R513, M514, M515 kuvassa DT2012:38:1922.jpg Mk 1:10
	TURUN MUSEOKESKUS, TURKU
MITTAUSDOKUMENTOINTI Mika Ainasoja / Mika Ainasoja	2.0503