

Metsähallitus, metsätalous
Riikka Mustonen

Etelä-Kuhmon metsätalousalueiden kulttuuriperintöinventointi 2011

Osa 1 Raportti



KUVAILULEHTI

JULKAISIJA	Metsähallitus	JULKAISUAIKA	2012
TOIMEKSIANTAJA	Metsähallitus	HYVÄKSYMISPÄIVÄMÄÄRÄ	
LUOTTAMUKSELLISUUS	Julkinen	ASIANUMERO	2191/41/2012
SUOJELUALUETYYPPI/ SUOJELUOHJELMA			
ALUEEN NIMI	Etelä-Kuhmo		
NATURA 2000 -ALUEEN NIMI JA KOODI			
ALUEYKSIKKÖ	Metsätalous Kainuu		
TEKIJÄ(T)	Riikka Mustonen, Metsähallitus		
JULKAISUN NIMI	Etelä-Kuhmon metsätalousalueiden kulttuuriperintöinventointi 2011		
TIIVISTELMÄ	<p>Etelä-Kuhmon metsätalousalueita inventoitiin kenttäkauden 2011 ajan. Kenttäkausi sijoittuu pääasiassa toukokuun ja syyskuun väliseen aikaan, mutta yksittäisiä kohteita käytiin tarkastamassa myöhemminkin. Inventointi on osa Metsähallituksen KMO kulttuuriperintöinventointia, jonka tarkoituksena on käydä kattavalla otoksella läpi Suomen valtionmaiden metsätalousalueiden kulttuuriperintökohteet vuoteen 2015 mennessä.</p> <p>Inventoinnin pohjana käytettiin aikaisemmista arkeologisista tutkimuksista tehtyjä raportteja, muinaisjäännösrekisteriä ja Metsähallituksen SutiGis- ja Reiska paikkatieto-ohjelmia. Maastossa oppaina toimivat Metsähallituksen suunnittelumetsurit Jouko Vilmi ja Risto Kettunen. Haastattelutietoja saatiin lukuisilta ihmisiltä, joista mittavimman työpanoksen tekivät eläkkeellä oleva metsähallituslainen Jaakko Peura ja Jonkerin kyläseuran puheenjohtaja Urho Väisänen.</p> <p>Inventointiraportissa on 328 kohdetta, joista 134 kohdetta on kiinteitä muinaisjäännöksiä ja 194 muita kulttuuriperintökohteita. Kiinteät muinaisjäännökset ovat yli 100 vuotta vanhoja ja lain suojaamia. Kulttuuriperintökohteet pyritään säilyttämään Metsähallituksen päätöksellä.</p> <p>Esihistoriallisia muinaisjäännöksiä alueelta tarkastettiin 68. Ne ovat kaikki kivikautisia asuinpaikkakohteita tai kivikautisia löytöpaikkoja. Historiallisen ajan muinaisjäännökset ovat rajapyykkejä, tervahautoja, tervasaunoja, merkkipuita ja kaskikohteita. Toiseen maailmansotaan liittyvät kohteet rinnastetaan muinaisjäännöksiin. Niitä löytyi 78 kappaletta. Useimmat sotahistoriallisen kohteet käsittävät laajoja alueita ja niihin voi liittyä jopa sata alakohdetta. Kulttuuriperintökohteet ovat pääasiassa rakennusten jäännöksiä, uittorakenteita, konttipuita, merkkipuita jne.</p> <p>Uusia kohteita on 36, muista kohteista oli aikaisempaa tietoa. Näidenkään kohteiden tarkka sijainti tai luonne eivät olleet aina tiedossa ja nyt ne saatiin dokumentoitua kunnolla.</p>		
AVAINSANAT	kulttuuriperintöinventointi, Kuhmo, arkeologia, kivikausi, sotahistoria, tervanpolto, rakennusjäännös		
KANNEN KUVA	Näkymä Kuhmon Jauhovaaralta. Osa 2: Näkymä Koukkulammen kämpältä.		
SARJAN NIMI JA NUMERO			
ISSN		ISBN (NIDOTTU) ISBN (PDF)	
SIVUMÄÄRÄ	27	KIELI	SUOMI
KUSTANTAJA		PAINOPAIKKA	
JAKAJA	Metsähallitus, metsätalous	HINTA	

Tiivistelmä

Metsähallituksen Etelä-Kuhmon metsätalousalueita inventoitiin kenttäkauden 2011 ajan. Kenttäkausi ajoittui pääosin toukokuun alusta syyskuun loppuun, mutta yksittäisiä tarkastuksia tehtiin myös tämän jälkeen. Metsätalousalueiden lisäksi inventoitavaksi alueeksi lisättiin laskennallisesti 10 % kitu- ja joutomaasta. Inventointi toteutettiin osana Kansalliseen metsäohjelmaan 2015 sisältyvää Metsähallituksen kulttuuriperintöinventointihanketta.

Inventoinnin pohjana toimivat aikaisemmat arkeologiset tutkimusraportit Kuhmosta ja tiedot muinaisjäännösrekisterissä. Kohteita paikannettiin myös Metsähallituksen SutiGis- ja Reiska-paikkatietojärjestelmistä. Metsähallituksen toimistolla työntekijät kertoivat havaitsemistaan kohteista ja paikallisia haastateltiin.

Inventointitiimissä työskentelivät Metsähallituksen arkeologi Riikka Mustonen, harjoittelija Turun yliopistosta: arkeologian opiskelija Emma Hartikka ja suunnittelumetsurit Jouko Vilmi ja Risto Kettunen. Jouko Vilmi opasti pääosin inventointialueen länsiosissa ja Risto Kettunen alueen itäosissa.

Etelä-Kuhmossa on Valtion metsätalousaluetta 87906 hehtaaria. Kitu- ja joutomaata on 25347 hehtaaria. Kun kitu- ja joutomaasta pyritään inventoimaan laskennallisesti 10 %, inventoitavan alueen laajuudeksi saadaan 90440 ha.

Inventoinnissa etsittiin ja dokumentoitiin alueen kaikkia ihmistoiminnan merkkejä kivikaudelta aina 1950–1960 -luvulle saakka. Kulttuuriperintökohteet eivät ole enää käytössä alkuperäisessä käyttötarkoituksessaan. Näistä kriteereistä poikettiin muutamassa tapauksessa historiallisen kokonaiskuvan saamiseksi.

Inventoinnissa tarkastettiin 134 muinaisjäännöskohdetta ja 194 kulttuuriperintökohdetta. Uusia kohteita löytyi 36 kappaletta. Pääasiassa kohteet löytyivät oppaina toimineiden suunnittelumetsureiden tai haastateltujen henkilöiden tiedon pohjalta. Muinaisjäännöksistä 68 kappaletta ovat esihistorialliselta ajalta ja 66 kpl ovat historialliselta ajalta (1500-luvulta tai sitä nuorempia). Esihistorialliset kohteet ovat kivikautisia tai esihistoriallisia asuin- tai löytöpaikkoja. Historiallisen ajan muinaisjäännökset ovat rajamerkkejä, tervahautoja, tervasaunoja, merkkipuita ja kaskiröykkiöitä. Valtakunnallisesti merkittäviä rakennettuja kulttuuriympäristöjä on tutkimusalueella kaksi kappaletta: Jyrkänkosken Salpalinjaan liittyvät rakennelmat ja Täyssinän rauhan rajakivi Rajakankaalla. Molemmat käytiin tarkastamassa. Kulttuuriperintökohteet olivat pääasiassa rakennusten jäännöksiä vanhoilta tiloilta tai metsätyökämpiltä. Muita kulttuuriperintökohteita ovat uittorakenteet, muutamat tervahaudat ja hiilimiilut, konttipuut, nuoret merkkipuut ja ajoittamattomat kuopat.

ARKISTO- JA REKISTERITIEDOT

Alue: Etelä-Kuhmon metsätalousalueet

Tutkimuksen laatu: arkeologinen ja kulttuuriperintöinventointi

Kohteiden ajoitus: esihistoriallinen ja historiallinen

Peruskartat: 4324 01–12, 4342 01–12, 4411 01–12, 4413 01–12, 4431 01–12, 4432 01–12

Inventointialueen laajuus: 90440 ha

Maanomistaja: Valtio/Metsähallitus

Tutkimuslaitos: Metsähallitus, metsätalous

Tutkijat: Riikka Mustonen

Kenttätyöaika: toukokuu–syyskuu 2011

Löydöt: KM 38845: 1–3, Diar. 5.8.2011; KM 38846, Diar. 5.8.2011; KM 38847, Diar. 5.8.2011; KM 38848: 1–2, Diar. 5.8.2011; KM 39021, Diar. 23.12.2011.

Kuvat: © Metsähallitus. Kuvat on tallennettu Metsähallituksen arkistoon.

Inventointiraportin sivumäärä: Osa 1 raportti 27, osa 2 kohdeselostukset 966, yhteensä 993 sivua.

Liitteet: -

Alkuperäisen inventointiraportin säilytyspaikka: Metsähallitus arkisto

Kopiot: Museoviraston arkeologinen keskusarkisto, Kainuun museo

Sisällys

TIIVISTELMÄ.....	3
ARKISTO- JA REKISTERITIEDOT	4
SISÄLLYS	5
1 JOHDANTO.....	6
1.1. INVENTOINTIALUEEN SIJAINTI JA LAAJUUS	6
1.2. INVENTOINNIN TOTEUTUS JA MENETELMÄT	7
2 INVENTOINTIALUEEN MAISEMA, LUONTO SEKÄ MAA- JA KALLIOPERÄ.....	8
3 ALUEEN HISTORIA	9
3.1. ESIHISTORIALLINEN AIKA	9
3.1.1. KIVIKAUSI	9
3.1.2. PRONSSI- JA RAUTAKAUSI.....	11
3.2. HISTORIALLINEN AIKA	11
3.2.1. LAPPALAISET	11
3.2.2. KUHMO RAJA-ALUEENA.....	12
3.2.3. KUHMONIEMI.....	13
3.2.4. ELINKEINOT.....	14
3.3. SOTA-AIKA.....	17
4 TULOSTEN TARKASTELU JA JOHTOPÄÄTÖKSET	18
4.1. ESIHISTORIALLISEN JA HISTORIALLISEN AJAN MUINAISJÄÄNNÖKSET	18
4.2. KULTTUURIPERINTÖKOHTEET	19
4.2.1. SOTAHISTORIALLISET KOHTEET	19
4.2.2. RAKENNUSPERINTÖ JA RAKENNUSTEN JÄÄNNÖKSET.....	19
4.2.3. MUUT KOHTEET	20
4.4. LOPUKSI.....	20
ALLEKIRJOITUS	20
LÄHTEET	20

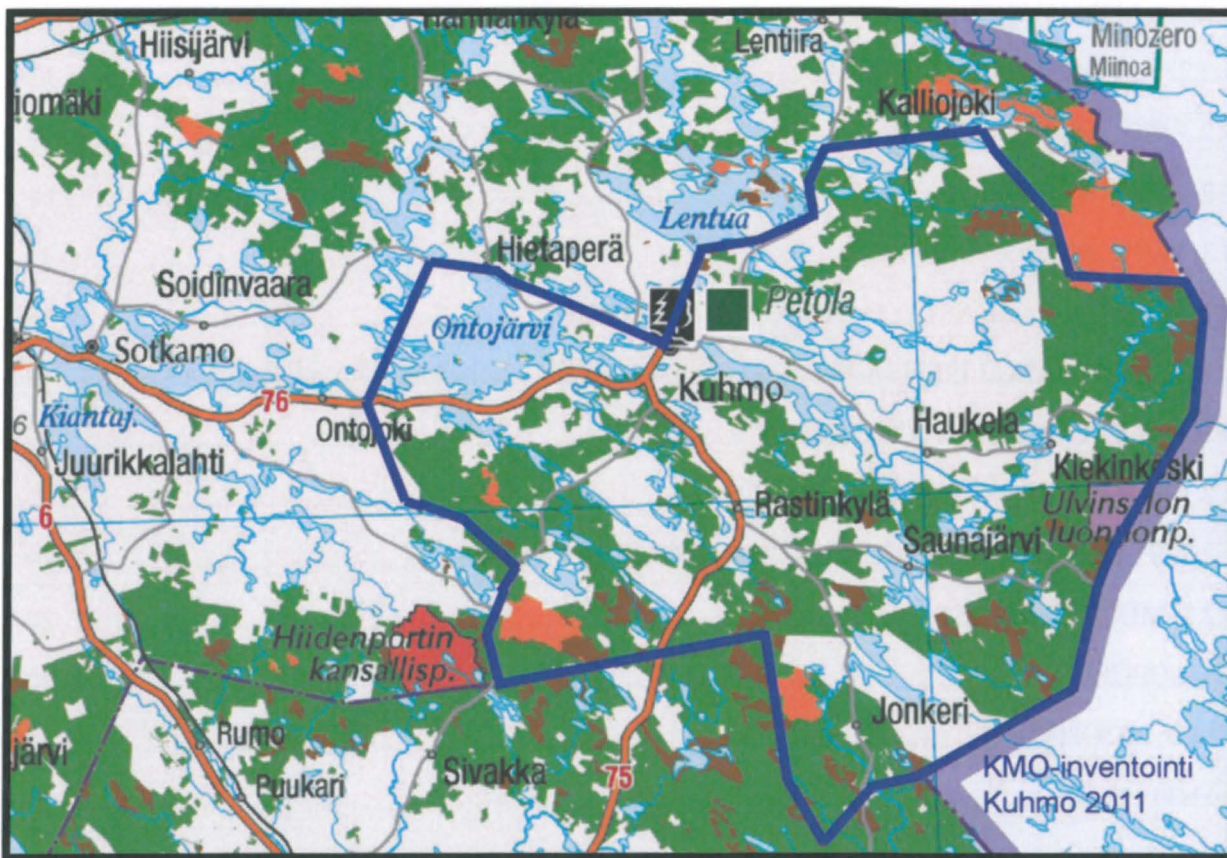
1 Johdanto

Metsähallituksen KMO kulttuuriperintöinventointiprojektin Kainuun tiimi inventoi Etelä-Kuhmon valtion metsätalousalueita kesällä 2011. Inventointi on osa Kansallisen metsäohjelman edellyttämää kulttuuriperintökohteiden inventointia valtion metsissä. Inventointiraportti on jaettu kahteen osaan, joista ensimmäinen käsittää raportin ja toinen kohdekuvaukset.

1.1. Inventointialueen sijainti ja laajuus

Inventointialue sijaitsee Kainuussa Kuhmon kaupungin eteläosassa. Kuhmo tunnettiin vuoteen 1937 asti Kuhmoniemen-nimellä. Kuhmoniemi erotettiin Sotkamon emäpitäjästä ja siitä tuli kunta vuonna 1865. Kuhmo sai kaupunkioikeudet vuonna 1986.

Etelä-Kuhmossa on laajat yhtenäiset metsätalousalueet. Yksityismaata on runsaammin Niemiskylän ja Kuhmon keskustan välisellä alueella, Nurmestien varressa, Hukkajärventien varressa, Sotkamontien varressa, Jonkerissa ja Ristelissä, Vepsänjärven ympärillä ja Lauvuskylällä. Kuhmon kaakkoisosassa sijaitsee vuonna 1956 perustettu Ulvinsalon luonnonpuisto. Etelässä sijaitsee Jonkerinsalon luonnonsuojelualue ja lännessä on soidensuojelualueita. Etelä-Kuhmo rajautuu lännessä Sotkamoon ja etelässä Nurmekseen ja Lieksaan. Idässä vastaan tulee Venäjän raja.



Kartta 1. Etelä-Kuhmon inventointialueet.

Etelä-Kuhmossa on metsätalousaluetta 87906 hehtaaria. Kitu- ja joutomaata on 25347 hehtaaria. Kun kitu- ja joutomaasta pyritään inventoimaan laskennallisesti 10 %, inventoitavan alueen laajuudeksi saadaan 90440 ha.

1.2. Inventoinnin toteutus ja menetelmät

Etelä-Kuhmon metsätalousalueita inventoitiin kenttäkaudella 2011, toukokuun alusta syyskuun loppuun. Muutamia tarkastuskäyntejä tehtiin tämän jälkeenkin. Inventointi suoritettiin arkeologi Riikka Mustosen johdolla ja apuna oli harjoittelijana toiminut arkeologian opiskelija Turun yliopistosta, Emma Hartikka. Oppaana toimi 12:ta päivän ajan suunnittelumetsuri Jouko Vilmi ja 9:n päivän ajan suunnittelumetsuri Risto Kettunen. Jouko Vilmi opasti tutkimusalueen länsiosassa ja Risto Kettunen alueen itäosassa. Tiimiesimies Jussi Moilanen oli mukana inventoimassa kahtena päivänä. Inventoinnissa käytiin läpi suunnittelumetsurien tietämiä ja haastatteluissa ilmi tulleita kohteita. Jaakko Peuran muistiinpanoista saatiin paljon tietoa metsätyö- ja uittokämpistä. Urho Väisänen kävi itse opastamassa usealla kohteella Jonkerissa. Jonkerin kohteita merkitsi kartalle myös Ari Komulainen. Vepsän alueen historiasta kertoi Heimo Kärnä ja sota-ajasta haastateltiin Reino Monosta. Yksittäisiä tietoja saatiin lukuisilta muilta henkilöiltä.

Suurin osa Kuhmon esihistoriallisen ajan kohteista on Kainuun museon arkeologin Esa Suomisen löytämiä. Näistä kohteista Etelä-Kuhmon metsätalousalueille sijoittuvat kohteet tarkistettiin. Esa Suomiselta saatiin kirjallisten raporttien lisäksi myös paljon tietoa kohteista sähköpostitse ja suullisesti.

Kohteita löydettiin myös SutiGis- ja Reiska-paikkatieto-ohjelmista. Tervahautoja paikannettiin muutamia suoraan peruskartalta. Vanhojen kulkuteiden reittejä on saatu selvitettyä vanhojen karttojen avulla.

Paikannimistö viittasi paikoitellen löydettyihin kohteisiin, mutta yhtään kohdetta ei löydetty pelkästään paikannimistön avulla. Kuhmon kirjastossa on erittäin monipuolinen kotiseutukokoelma, jonka avulla päästiin joiden uusien kohteiden jäljille ja saatiin tietoa tunnetuista kohteista.

Järvien rannoilta etsittiin merkkejä kivikautisista asuinpaikoista esim. Kuusijärven ja Jauhoholammen pohjoisrannalta sekä Saunajärven ja Alajärven etelärannalta. Muokattuja pintoja tutkittiin Vepsän suunnalla Väливаarasta etelään, Kuusijärven pohjoispuolella ja muutamien kohdin Kiekissä. Koepistoja kaivettiin muutama Ontojärven saariin, joissa kivikautinen asuinpaikka oli merkitty hyvin pienialaiseksi. Uusia löytöjä ei kuitenkaan tällä tavoin tehty. Koepistoja tehtiin myös joihinkin epäselviin kuoppajäännöksiin. Näistä osa osoittautui tervahautoiksi, mutta osan funktio jäi mysteeriksi.

Kulttuuriperintöinventoinnissa otettiin huomioon kaikki kohteet esihistoriallisista kohteista aina 1950–1960 -luvun kohteisiin saakka. Näin saadaan dokumentoitua koko metsien käytön historia eri aikakausina. On myös tärkeää dokumentoida ne jäänteet, jotka tulevat lähitulevaisuudessa tuhoutumaan tai jotka saavuttavat pian sadan vuoden iän. Muinaismuistolaki ei suojele alle satavuotiaita kulttuuriperintökohteita, mutta Metsähallitus pyrkii säilyttämään ne.

Kulttuuriperintökohteiden dokumentointi maastossa tapahtui maastotietokoneella, jossa oli ArcPad -ohjelma ja GPS. Kohteista otettiin tarkat koordinaattitiedot ja ne kuvailtiin

sanallisesti, mitattiin sekä kuvattiin digikameralla. Jälkityövaiheessa kohteet, niiden rajaukset, tiedot ja kuvat on viety Metsähallituksen Reiska-tietokantaan. Tästä tietokannasta ne siirretään Metsähallituksen SutiGis-paikkatietojärjestelmään. Museovirastolle toimitetaan muinaismuistolain suojaamista muinaisjäännöskohteista koordinaattitiedot ja rajaukset.

2 Inventointialueen maisema, luonto sekä maa- ja kallioperä

Suurin osa Kainuun kallioperää on vanhaa arkeista 3000–2500 miljoonaa vuotta sitten muodostunutta kalliota. Muinaisia tulivuoria purkautui Suomussalmen Kianta–Saarikylä–Juntusranta alueella, Kuhmossa Ontosen Juurikkaniemen alueella ja Sotkamossa Hiidenportin ympäristössä. Kainuussa tulivuoria oli noin kymmenisen kappaletta. 2800–2700 miljoonaa vuotta sitten Kainuussa kallioperä halkesi satojen kilometrien matkalta ja maan sisuksista pursui basalttista laavaa levenevän meren pohjalle. Laava on kiteytynyt uudestaan ja muodostaa nyt Suomussalmen ja Kuhmon kautta Sotkamon Tipasojalle kulkevan vihreäkivivyöhykkeen. Vihreäkivivyöhykkeen ympärille syntyi sinkki-, lyijy-, kupari ja jalometallipitoisia mineralisaatioita. (Taipale 2005: 7, 11–13).

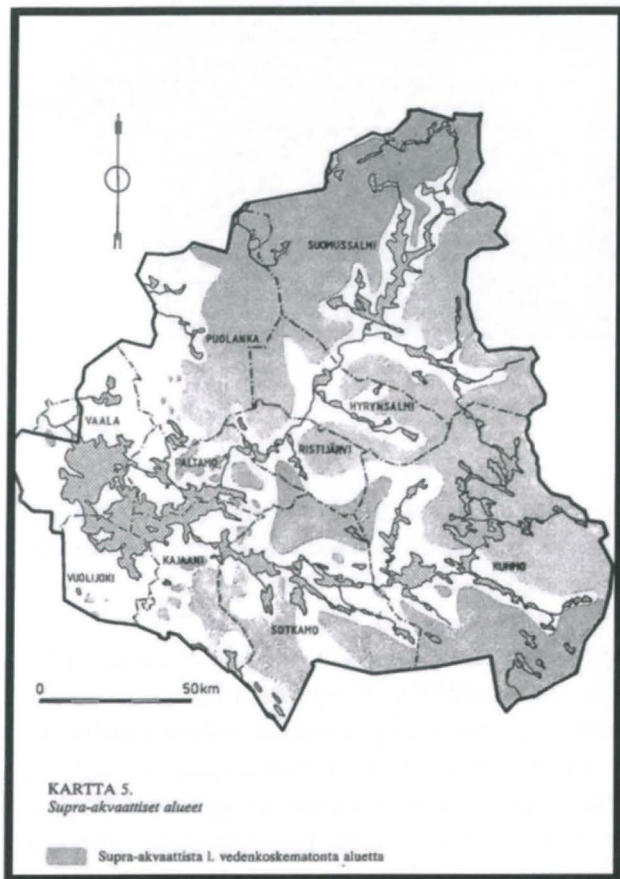
Geologisten prosessien myötä kallioperän kiverrokset runnoutuivat poimuille ja muodostivat vuorijonoja. Jäätiköt kuluttivat aikaisempaa maanpintaa ja kerrostivat erilaisia maalajeja. Pohjareeni on Kainuu laajimmalle levinnyt jäätikkösyntyinen kerrostuma. Jäätikkövirrat muodostivat drumliinikenttiä Kuhmon, Sotkamon ja Suomussalmen alueille. Paikalleen sulavat jäätikkölohkot muodostivat kumpu- ja selännekenttiä. Pitkiä kumpujaksoja on Suomussalmen ja Kajaanin kaakkoispuolella. Kumpuja on myös Kuhmossa ja Puolangalla. Erityisesti Kuhmon Jonkerissa on komeita drumliineja, kumpumoreenialueita, jäätikköjokien kulutus- ja kasaantumismuotoja sekä louhikoita. Kainuuseen muodostui harjujaksoja esim. Haukipudas-Paltamo-Kuhmo -linjalle. (Taipale 2005: 19–21)

11000 vuotta sitten mannerjäätikön reuna oli nykyisen Sotkamon keskustan kohdalla ja sen itäpuolella oli Sotkamon jääjärvi, joka peitti alleen Kuhmon luoteisosat sen nykyistä keskustaa myöten. Laskelmien mukaan 250 vuotta myöhemmin Kuhmon keskusta muuttui kuivaksi maaksi jääjärven purkauduttua Kajaanin eteläpuolelta Kattilamäen uoman kautta. (Taipale 2005: 22)

Kuhmo on suurimmaksi osaksi vedenkoskematonta aluetta (Kartta 2). Näillä alueilla on varhainen kivikautinen asutus mahdollista. Nämä alueet ovat myös ravinteikkaampia kuin sulamisvesien huuhtomat alueet. Vesistöt ovat olleet tärkeitä kulkureittejä kautta historian. Kainuussa tärkeä liikenteen solmukohta muodostuu Suomussalmelle, mutta myös Kuhmon kautta on päästy eri suuntiin. Muutamat pienet itäosat Kuhmoa kuuluvat Venäjälle laskevien jokien vesistöalueeseen ja Kuhmon eteläosa kuuluu Vuoksen vesistöalueeseen. Muut osat kuuluvat Oulujärven vesistöalueeseen. Itäisiä pääkulkureittejä on ollut Kuhmossa kolme: Vienan Kemistä Kivijärven kautta Sotkamon reitille. Roukkulasta Viiksimojärveen ja Lentualle sekä Repolasta Koivujoen ja Kesselinjoen kautta Lammajärveen. (Keränen 1984: 31, 41) Etelä-Kuhmon suurimmat järvet ovat Ontojärvi-Nurmesjärvi, Lammajärvi, Jonkerinjärvi ja Saunajärvi.

Kuhmo sijaitsee Kainuun ylänköalueella, ja mäet ja vaarat hallitsevat maisemaa. Kuhmo kuuluu keskiboreaaliseen kasvillisuusvyöhykkeeseen. Metsämaita on Kuhmon pinta-alasta

noin 80 %. Kuhmossa kylmimmän ja lämpimimmän kuukauden lämpötilaerot ovat suuria. (Wikipedia 16.4.2012). Suurpetokannat ovat Kuhmossa elinvoimaiset. Metsäpeurakanta katosi lähes kokonaan Kuhmosta sotavuosien aikana, mutta elpyi jälleen Venäjän Karjalasta saapuneiden yksilöiden myötä.



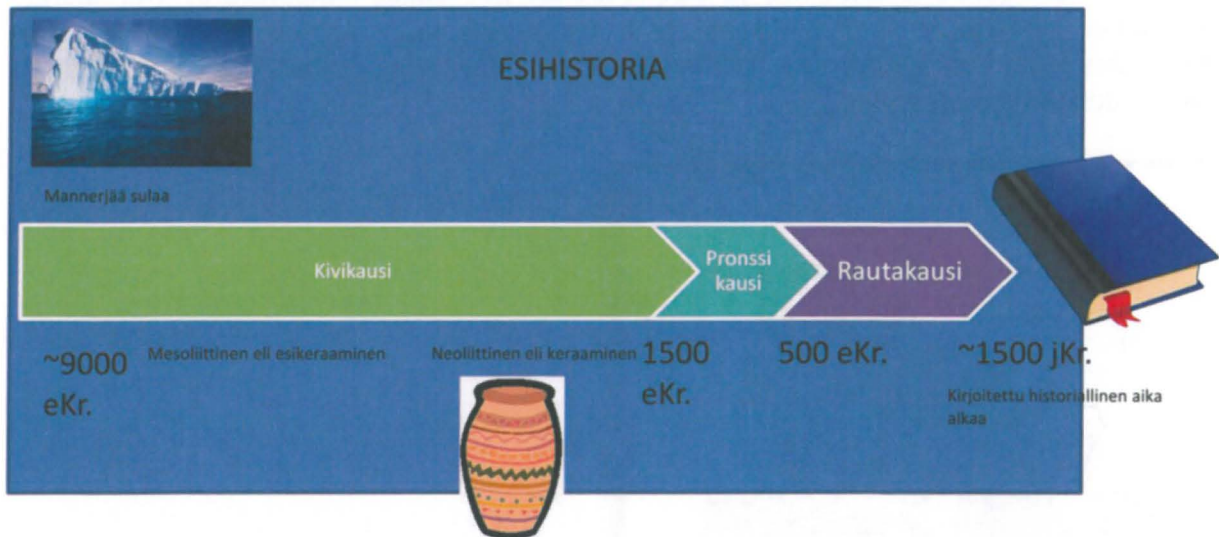
Kartta 2. Vedenkoskemattomat alueet Kainuussa. (Keränen 1984: 130)

3 Alueen historia

3.1. Esihistoriallinen aika

3.1.1. Kivikausi

Kuhmosta tunnetaan runsaasti esihistoriallisia asuinpaikkoja. Ne keskittyvät vesireittien varsille, suurten järvien rannoille ja saarille. Suurimmat keskittymät ovat Ontojärvellä ja Lammasjärvellä aivan Kuhmon keskustan tuntumassa. Kohteet ovat löytyneet usein yksityisten ihmisten tekemien esinelöytöjen perusteella, jolloin arkeologi on tehnyt löytöpaikalle tarkistusmatkan ja todennut siellä sijaitsevan asuinpaikan. Arkeologit myös inventoivat maastoa ja etsivät merkkejä esihistoriallisista kohteista. Kainuun museon arkeologi Esa Suominen on tehnyt lukuisia tällaisia matkoja Kuhmoon ja löytänyt suurimman osan Kuhmon kivikautisista ja esihistoriallisista asuinpaikoista.

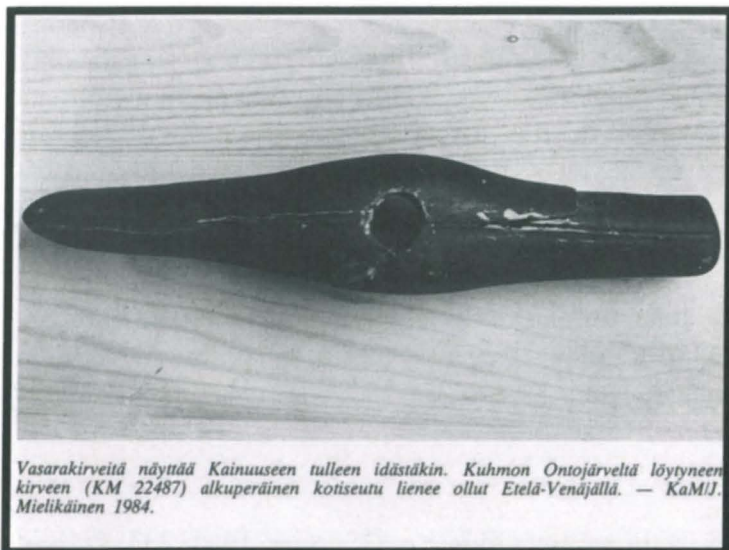


Kuva 1. Kaavio esihistorian vaiheista Suomessa.

Arkeologisia kaivauksia on tehty Kuhmossa esim. Pajasaarella, Kuposensaarella ja Sylväjänniemellä. Kuhmon menneisyyteen alettiin arkeologien parissa kiinnittää huomiota 1970-luvulla ja 1980–90 -luvuilla tehtiin lukuisia kaivauksia.

Järvien pinnan säännöstelyn takia useat asuinpaikat ovat jääneet veden pinnan alle. Hiekkarannoilla saattaa löytää merkkejä veden huuhtomasta asuinpaikasta ja rannalla kahlatessa voi Onto- ja Lammajärvellä nähdä tulisijoja veden alla. Yleensä esihistorialliselta asuinpaikalta löytyy kvartsi-iskoksia. Ne ovat kvartsista esineitä työstettäessä irrotettuja kappaleita ns. hukkamateriaalia. Orgaaniset jäänteet eivät säily Suomen maaperässä kauaa, sillä maaperä on hapan. Siksi kvartsi-iskokset voivat olla ainoita asuinpaikasta jääneitä todisteita. Kivikautisella asuinpaikalla voi olla myös jäljellä ihmisen toiminnasta likaiseksi värjäytynyt maakerros. Järvelän asuinpaikalta tehdyt ajoitukset viittaavat sen olleen käytössä jo noin 8000 eKr. Suomussalmen Vanhan Kirkkosaaren liesi on ajoitettu olleen käytössä mahdollisesti jo 8400 eKr. (Huurre: 1992: 25)

Neoliittisella kivikaudella ilmasto oli niin lämmin, että Kuhmossakin kasvoi jaloja lehtipuita (Wilmi 2003: 16). Tällöin omaksuttiin saviastioiden valmistustaito (Kuva 1). Kuhmossa on tehty Sär I –keramiikkaa ja tyypillistä kampakeramiikkaa. Kuhmon asuinpaikoilta on löydetty myös pii-esineitä (esim. piinuoli Papinlahdesta, KM 21518) ja –iskoksia). Lähin paikka, josta tätä raaka-ainetta on saatavilla, sijaitsee Vienanmerellä. Myös Äänisen vihreäliuskeesta valmistettuja esineitä on löydetty Kuhmosta. Vasarakirveskulttuurin vaikutteita on Ontojärven Ala-Honkinen E -asuinpaikalta löytynyt vasarakirves (Kuva 2). Sen alkuperä on Etelä-Venäjällä. Kuhmo on siis ollut tiiviisti osa kivikautista kauppa- ja yhteysverkostoa.



Vasarakirveitä näyttää Kainuuseen tulleen idästäkin. Kuhmon Ontojärveltä löytyneen kirveen (KM 22487) alkuperäinen kotiseutu lienee ollut Etelä-Venäjällä. — *KaM/J. Mielikäinen 1984.*

Kuva 2. Vasarakirves on merkki yhteyksistä Etelä-Venäjälle. (Huurre 1986: 66)

3.1.2. Pronssi- ja rautakausi

Monet kivikautiset asuinpaikat Kuhmossa ovat olleet yhä käytössä siirryttäessä pronssikaudelle. Pronssikaudesta käytetään Itä-Suomessa usein myös termiä metallikausi. Näitä usealle ajanjaksolle ajoittuvia kohteita kutsutaan multiperiodisiksi asuinpaikoiksi. Pitkäaikaisia asuinpaikkoja lukuun ottamatta Kuhmosta ei tunneta puhtaasti pronssi- tai rautakautisia asuinpaikkoja. Halonen E –asuinpaikalta on löydetty pronssikautinen Ananjinosolki (KM 30131). Papinniemestä löytynyt tasakantainen piinuolenkärki (KM 21518) on myös pronssikautinen esinemuoto. Sylväjänniemen asuinpaikalta on löytynyt merkkejä pronssikautisesta ja rautakautisesta pronssin valannasta. Sieltä on löydetty myös pronssikaudelle ajoittuvaa tekstiilikeramiiikkaa ja permalainen (Venäjä), rautakautinen hevosenpääkoristeinen ketjunktaja (KM 12755). Rautakautisia esinelöytöjä on tehty myös: Hepokannanlahdesta, josta on löytynyt rautakautinen kirves, Salmen tilalta on löytynyt hevosenkenkäsolki (KM 23258) ja Huhhilon talon eteläpuolelta Hiekkaniemestä on löytynyt skandinaavinen kupurasolki (KM 4838:2), rautakirves (KM 20068) ja keihäänkärki. Saunaniemestä on löytynyt myös hevosenkenkäsolki (KM 13094). Rautakautiset esinelöydöt Kuhmossa ajoittuvat rautakauden loppupuolelle. Myös Tönölän suksi, joka on löytynyt suosta, ajoittuu rautakaudelle. (Wilmi 2003: 38)

3.2. Historiallinen aika

3.2.1. Lappalaiset

Nykytutkimuksen mukaan lappalaiset eivät olleet välttämättä etninen ryhmä. Nimeä on saatettu käyttää kaikista erämaaseutujen asukkaista. Myös karjalaisista on käytetty nimitystä lappalaiset. Perimätiedon mukaan Kuhmon Lentiiran ja Iivantiiran alueella on elänyt karjalaisia. Jonkerin Venäjänniemellä on ehkä ollut venäläiskylä. (Keränen 1984: 57)

Vanhojen tarinoiden mukaan lappalaiset siirtyivät pohjoisemmaksi ja viimeiset lähtijät hakkasivat poistuessaan Vieksin Kivijärven koillisnurkan kallioon vuosiluvun 1621. Puhutaan myös Peura-Paavosta, joka pyydysteli eläimiä peurakuopilla ja kerrotaan tummista vieraista, jotka kävivät Levävaaran talossa 1700-luvulla (Heikura 1981: 44)

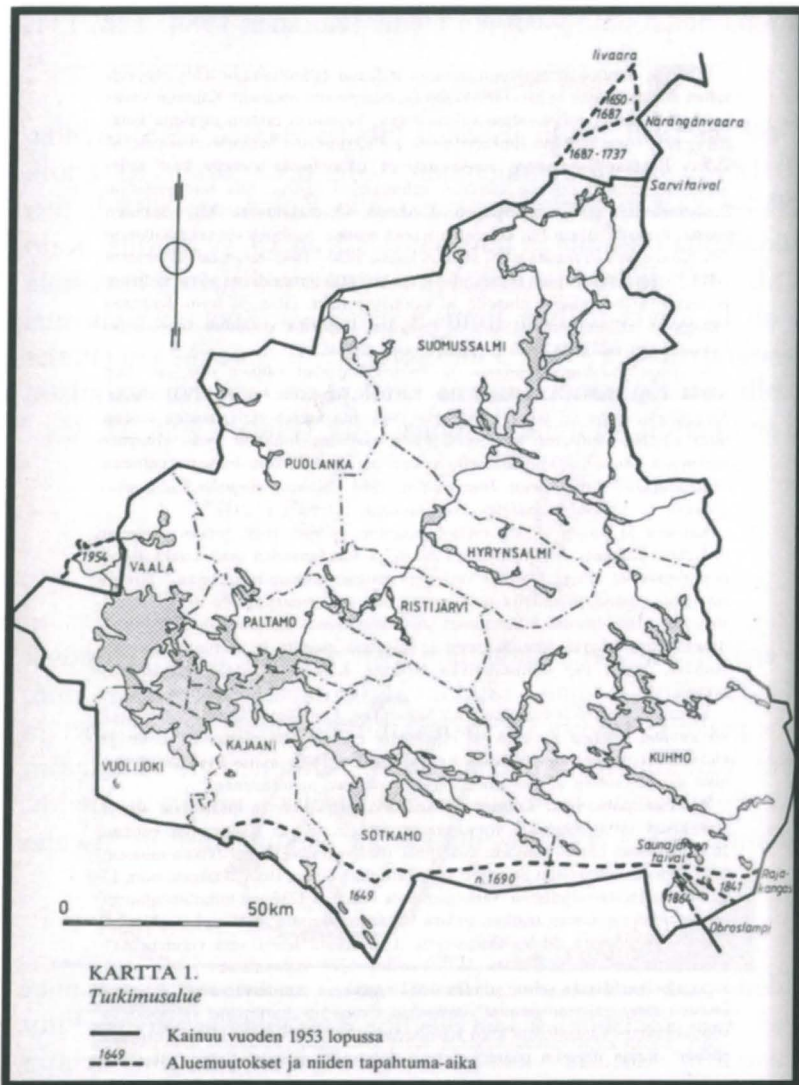
Ns. lapinhautoja, lapinraunioita ja lapinpatoja ei voida yksiselitteisesti yhdistää lappalaisiin. Niiden ajoittaminen on myös hankalaa. Lapinraunioita katsotaan rakennetun kolmen vuosituhannen ajan kivikauden lopulta 1000-luvulle asti (Perttola 2005: 13). Samoin pyyntikuoppia on vaikeaa ajoittaa. Niitä on käytetty metsästyksessä joidenkin tutkimusten mukaan mesoliittiselta kivikaudelta (ks. Kuva 1). lähtien, 1800-luvulle jKr. asti.(Arctinet-Elävä kivikausi 2006) https://extras.csc.fi/arctinet/kivikaus/m4/4_3_1.htm

Jauhovaaralla on kivenlohkare, jota venäläinen tutkija Mark Sahnovits pitää seitana. Kainuun museon arkeologi Esa Suominen suhtautuu kohteeseen kriittisemmin ja kohde on merkitty Muinaisjäännösrekisteriin luonnonmuodostelmana.

3.2.2. Kuhmo raja-alueena

Kuhmo oli keskiajalla erämaata, joka oli jaettu nautinta-alueisiin (Keränen 1984: 61). Kustaa Vaasa halusi asuttaa rajaseutujen erämaat, koska katsoi näin alueiden pysyvän paremmin valtakunnan yhteydessä. Kainuun kiinteä asutus alkoi 1500-luvun puolessavälissä, jolloin kruunu tuki uudisasutusta verohelpotuksin. (Luukko 1954: 719)

Täyssinän rauhan myötä rajan kulun selvittäminen tuli ajankohtaiseksi. Rajaselvittelyjen ajankohdaksi sovittiin 29.6.1595 ja rajavaltuuskuntien kohtaamispaikaksi Saunajärven rannalla sijaitseva Lappolanvaara. Heinäkuun lopulla saapui Ruotsi-Suomen rajavaltuuskunta Kuhmoon. He olivat verka- ja silkkipukuihin pukeutuneita miehiä, jotka pystyttivät punaisen neuvotteluteltan Saunajärven rannalle. Suojaväkenä seurasi osa Hannu Mikonpojan lippukuntaa. Ylin virkamies oli Kaarle-herttuan sihteeri Gerhard Josting, muita: Pohjanmaan vouti Tuomas Yrjönpoika, maakunnassa olevan sotaväen päällikkö Sven Bagge sekä Monikkalan herra Hannu Hannunpoika. Asiantuntijoina: Kalajoen kirkkoherra Ljungo Tuomaanpoika ja hänen veljensä Limingan nimismies Gabriel Tuomaanpoika ja lapinvouti Niilo Oravainen. Venäläiset odottelivat Nilsin Pisamäellä, eivätkä suostuneet tulemaan vastaan ruotsalaisia. Ruotsalaiset palasivat kotiin. Asetettiin uusi rajakomissio: johtajana Mauri Yrjönpoika. Neuvottelijat tapasivat Ruotinjärven rannalla Lammasperässä. Noin 200-henkinen neuvottelukunta siirtyi Rajasuolle. Lopulta linjauksesta päästiin sopimukseen. Rajakirja allekirjoitettiin 1.4.1596. (Heikura 1981: 32–34) Vuonna 1690 Vanha Täyssinän rauhan raja siirtyi etelään siten, että Sotkamoon liitettiin kaistale maata. 1830–40-luvun rajankäynnissä rajaa oikaistiin Kainuun kaakkoiskulmauksessa. Ennen raja meni Obroslamasta (Otros-) Kieverrysjärvien kautta. (Rytkölä 1995: 40, ks. Kartta 3).



Kartta 3. Kainuun rajamuutokset. Keränen 1986: 218.

3.2.3. Kuhmoniemi

Historiallisen ajan alussa koko Kainuu, eli Oulujärven erämaa kuului Limingan suurpitäjään. Myöhemmin Kainuun keskuksena toimi Paltamon kylä Paltaniemellä. Vuodesta 1651 keskuksena oli Kajaanin kaupunki (Keränen 1984: 15). Kuhmoniemen seutu kuului vuodesta 1559 eteenpäin Oulujärven seurakuntaan, vuodesta 1599 Paltamon seurakuntaan ja vuodesta 1647 Sotkamon seurakuntaan. (Pfaler 1909: 5)

Vuodelta 1650 on Kuhmon ensimmäinen talokohtainen kartta ja talonnimet sisältävä veroluettelo. Vuodelta 1654 on Kuhmon ensimmäinen henkikirja. (Pfaler 1909: 20) Kuhmoon asukkaita tuli pääosin Savosta ja Pohjois-Pohjanmaan rannikolta (Keränen 1984: 171).

Kuhmolainen uudisasukas perheineen rakensi Pfalerin mukaan ensin saunan. Sieltä käsin rakennettiin savupirtti, jonka koko oli usein noin 7 x 5 m. Hirret, nurkkasalvokset ja hirsien saumat veistettiin kirveellä. Lasiruudut tulivat käyttöön vasta 1700-luvun loppupuolella. (Heikura 1981: 57) Uudisasutus suosi supra-akvaattisia maita, koska niiden maaperä oli kaskiviljelyn kannalta hedelmällinen. Vesistöjen ja soiden läheisyys torjui hallaa. Aluksi

asutus keskittyi järvien rannoille, mutta nousi pian vaarojen laelle. (Keränen 1984: 128, 131, 135, 220)

Seurakunnan henkiluku vuonna 1760 oli 1271. Pieni jääkausi piinasi väestöä 1800-luvulla. Näлкä kiusasi mm. vuosina 1831–1833, jolloin seurakunnan 4041 henkilöstä 763 kuoli. (Pfalser 1909: 17) Katovuosina 1854-6 saatiin Sotkamosta maantie Kuhmoon. Sitä kautta kuljetettiin hätäapua. 1891 juhannusviikolla oli lunta ja lumi satoi jälleen 15. syyskuuta. Kato kesti kolme vuotta. Jälleen kylmää oli 1902, jolloin Lentiiraa ja Änättijärveä ajeltiin hevosella vielä 24. toukokuuta. Syyskuussa oli jo kovia halloja Ihmiset pakenivat huonoina vuosina itään. Kilovuosina 1892–93 ja akronoomivuosina 1902–3 ihmiset lähtivät Amerikkaan (Pfalser 1909: 45, 48) Jonkeri liitettiin kirkollisesti Kuhmoon vuonna 1864 ja tie Jonkeriin valmistui vuonna 1868. Myös hallinnollisesti se liitettiin Kuhmoon vuonna 1903. (Pfalser 1909: 27, 35)

3.2.4. Elinkeinot

Raudanvalmistus

Raudanvalmistus jatkui Kuhmossa esihistorialliselta ajalta läpi historiallisen ajan. Kuhmossa on hyvät järvimalmivarannot. Historiallisen ajan raudanvalmistuspaikkoja ovat mm. Autionemi E ja Sumsa. Tällaiselta paikalta löytyy usein hiilimiilu, rautahytin jäänteet ja kuonaa. Saarikoskelle perustettiin harkkohohtti vuonna 1874. Ontojärvelle lähdettiin malmiveneillä heti jäiden lähdettyä. Pohjamutaa harottiin pitkävartisella kauhalla ja malmi kuljetettiin veneellä rantaan. (Heikura 1981: 175) Malmikasoja dokumentoitiin usealta rannalta tässäkin inventoinnissa.

Kaskeaminen

Kaskeaminen oli uudisasukkaiden ensimmäisiä elinkeinoja. Erityisesti Kainuun liuskevyöhykkeellä oli hedelmällistä kasvualustaa kaskeamiselle. Kaskialueita on merkitty pilkkarajoilla ja omistusoikeutta saatettiin osoittaa yksilöllisin merkkikuvioin, joita tehtiin suuriin rajapuihin tai kiviin. (Heikura 1981: 48) Kaskiin liittyi kuitenkin usein riitoja ja rajakivi saatettiin siirtää hevosella. Kaskimaat saattoivat sijaita kaukana kotitalosta. Savosta levisi tapa perustaa yhteiskaskia. Kaskenpoltoa harjoitettiin Kuhmossa 1800-luvun jälkipuoliskolle asti (Heikura 1981: 50) Kiekinniemen talon kaskialueina on ollut Hamaran seutu, Heinäjärven, Kukkosen ja Kuikan seutu. Mustikan talosta kaskettiin Hamaran talosta länteen olevia alueita. Rastinkylän Piiraisilla on ollut kaskialueita Kaitakiekki-järven pohjoispuolella. (Jaakko Peuran muistiinpanot)

Tervanpoltto

Kolometsiköitä rajattiin myös usein merkkipuilla. Puut kaadettiin ja kuljetettiin tervahaudalle. Hauta rakennettiin ja poltettiin kesä-heinäkuussa. Hauta paloi reilun viikon. Terva johdettiin halsin kautta tynnyriin. Tervanpolton volyyymi oli Kuhmossa valtava. Terva kuljetettiin aluksi rannikolle, mutta Snellmanin kauppahuone perusti tervanostopaikan Kiehimään vuonna 1882. Tervanpoltto alkoi hiipua 1900-luvulla (Heikura 1981: 178–181)

Metsätalous

Maanmittauksen ja metsänhoidon yllhallitus perustettiin 1851. Maa jaettiin myöhemmin 11 tarkastuspiiriin ja hoitoalueita muodostettiin yli 50. Metsänhoitajille kuului vapaa virka-asunto ja oikeus metsästä sekä kalastaa omiksi tarpeikseen. Metsänhoitajan apuna olivat metsänvartijat. He saivat metsänvartijatorpan sekä metsästys- ja kalastusoikeuden.

Kainuuseen perustettiin Sotkamon hoitoalue vuonna 1892. Kuhmo kuului tähän vuoteen 1905 saakka. Kuhmon valtion metsät jaettiin Kuhmon ja Lentiiran hoitoalueisiin vuonna 1906. Kuhmossa toimi metsänhoitajana Einar Hollmerus ja Lentiirassa Walter Nevanlinna. Tällöin Kuhmossa oli 12 metsänvartijaa ja 88 metsätorppaa sekä Lentiirassa 7 metsänvartijaa ja 60 metsätorppaa 35. Vuosina 1913–1923 oli myös erillinen Katerman hoitoalue. (Peura)

1890-luvulla Kuhmon metsät alkoivat kiinnostaa ostajia mm. Kymi Oy:tä ja Raahen Puutavara Oy:tä. Etelään johtava rautatie valmistui 1904, jonka jälkeen myös Kajaani Oy ja Enso-Gutzeit levittäytyivät Kuhmoon. Savotoinnin aloittivat Uleå Oy, Enso-Gutzeit, Kymi Oy, Kajaani Oy, Nepto, Ämmäyhtiö, Santaholma, Raahen Oy ja Rauma-Repola. Valtio omisti vuonna 1916 Kuhmon pinta-alasta 63 %. Aluksi valtio myi puut pystykauppana, joten metsäyhtiöt savotoivat Kuhmon kruununmetsissä. Enso uitti tukkeja Pielisen ja Saimaan kautta Kotkaan. (Salo 1989:9)

Savotat ja savottakämpät

(koko luku on kirjoitettu Jaakko Peuran muistiinpanojen pohjalta)

Sahapuun ostajien tullessa Hukkajärven ja Ruotin seuduille 1900-luvun alussa, seutu oli ollut lähes asumaton erämaata. Yhtiöt ostivat puut Metsähallitukselta pystyyn ja sitten hakkuuttivat ne. Hevosporukat joutuivat rakennuttamaan tilapäisasuntoja ja puita hakkuuttavat yhtiöt rakennuttivat kämppiä. Kämpät olivat yksinkertaisia, koska samalla seudulla ei hakattu monena vuotena peräkkäin. Aluksi lämmityslaitteena oli kiuas ja miesten oli oltava ulkona lämmitysaikana. Ruoka tehtiin kämpän edessä nuotiolla. Kämpän viereen tehtiin halkaistusta puusta tai havuista katos, johon hevoset laitettiin.

Olosuhteet parantuivat 1930-luvulla, jolloin kämppiin alettiin laittaa lattiat. Maalattia oli vielä Kajaani Oy:n kämpällä Pienellä Salmilammella Lehmilän salolla vuonna 1956. Metsähallituksen kämpillä oli kämppäemännät ruoanlaittajina 1930-luvulta lähtien. Kun kulkumatka kämpältä savotalle oli pitkä, osa miehistä yöpyi metsässä laavuissa. Arvi Ohtonen oli vuonna 1935 laavulla vielä marraskuun loppupuolelle saakka. Ennen vuotta 1940 rakennetut kämpät lahosivat paikalleen tai poltettiin sota-aikana. Ainoastaan Ruotin kämppä selvisi, mutta sekin on uudistettu kokonaan.

Sotien jälkeen avohakkuut tulivat muotiin. Kämpistä rakennettiin suurempia ja ne tehtiin samoilla piirustuksilla. Hevosten määrä yleensä määräsi savotan koon. Kämppiin pystytettiin majoittamaan noin 60 miestä ja 20 hevosta. Ensimmäinen suuri kämppä rakennettiin Rapasen kankaalle vuonna 1947. Kämpä siirrettiin Hamaraan ja vuonna 1959 Kuikkajärven rantaan.

Suurimmat hakkuut tehtiin Koukkulan ja Kuikan kämppiltä vuosina 1956–1976. Kummassakin kämppäkartanossa oli pääkämpä ja pääkämpässä oli kaksi miehistökämppää. Miehistökämppään mahtui 24 miestä. Hevosmiehet asuivat tallinpuoleisessa päässä. Pääkämpän päässä oli kaksi pikkukämppää, joihin mahtui 6 päivätyöläistä kumpaankin. Kuikalla toisessa kämpässä asuivat työnjohtajat, koska siellä ei ollut erillistä teräväpäättä. Kummassakin kämpässä oli vaatteiden kuivatushuone. Kuivatushuoneen vieressä asuivat emännät. Kämppien väliin jäi keittiö, josta oli luukut molempiin kämppiin. Kummallakin kämpällä oli tallirakennus, jossa oli neljä karsinaa, kukin viidelle hevoselle. Hevosten ruoat säilytettiin tallin seinän viereen rakennetussa katoksessa.

Koukkulassa sauna oli suon reunalla, Kuikan sauna oli järven rannassa. Saunaa lämmitettiin keskiviikkona ja lauantaina. Saunat olivat sisäänlämpiäviä. 1960-luvun lopulla saunoihin

laitettiin jatkuvalämmitteiset kiukaat. Tällöin saunaa alettiin lämmittää useamman kerran viikossa. 1970-luvulla Kuikan kämpän saunaan laitettiin öljylämmitteinen kiuas. Tällöin sauna lämmitettiin joka päivä.

Koukkulassa oli yhdistetty terävääpää sekä varastorakennus. Työnjohtajan huone oli eteläpäässä ja sitä seurasi kauppiaan myynti- ja asuinhuoneisto. Tämä osa oli rakennettu hirrestä. Näiden jatkeena oli lautarakenteinen varasto ja kauppiaan heinävarastoksi tehty avonainen varasto.

Pihassa oli molemmilla kämpillä lautarakenteinen valjaskuivaamo. Koukkulassa rakennuksen toisessa päässä oli sähköaggregaatti, joka hoiti valaistuksen. Kuikalla toisessa päässä oli moottorisahojen korjaushuone. Myöhemmin sinnekin asennettiin aggregaatti. Kummallakin kämpillä oli maahan kaivettu ruokavarasto sekä WC.

Kuikan kämpällä oli 1960-luvulle saakka puulämmitys. Miehistökämpässä oli suuri peltikamina keskellä kämppää. Illalla kämppää oli kuuma, aamuyöllä kylmä. Päiväläisten kämppään oli muurattu uuni. Öljykaminoilla saatiin myöhemmin tasaisempi lämpö.

Koukkulan terävääpään huoneessa oli peltikuorinen tiiliuuni, joka lämpeni huonosti pakkasella. Koukkulan kämpällä poltettiin hakkuun yhteydessä saatua pientä honkapuuta. Kuikalla poltettiin aluksi honkaa ja myöhemmin myös koivua. Miehistökämppiä ja saunaa lämmitettiin öljykaminoilla. Rapasella, Hamarassa ja Kuikan kämpällä oli aluksi valaistuksena Tilley-lamput. Koukkulan kämpän sulkemisen jälkeen aggregaatti siirrettiin Kuikan kämpälle, jolloin saatiin näin sähkövalot.

Rapasen kämpällä oli alusta lähtien puhelin. Se siirtyi kämpän mukana Hamaraan ja edelleen Kuikalle. Metsähallitus antoi puut puhelinlinjatolpiksi ja Rajavartiosto rakensi linjan. Koukkulan kämpälle laitettiin uusi puhelin. Puhelimet oli yhdistetty Kiekinkosken vartion puhelimeen. Puhelu tilattiin vartion keskuksen kautta. 1960-luvulla Selkävaaran taloon laitettiin käsivälitteinen keskus, joka myöhemmin automatisoitiin. Kämpälle tuli Kainuun Sanomat ja vaalien alla myös muita, pääasiassa vasemmistopuolueiden lehtiä.

Metsäteknikko Eeti Huuskolla oli radio Hukkajärvellä jo 1929. Koukkulassa ja Kuikalla oli neljä radiota molemmilla. Myöhemmin miehet ostivat omia matkaradioita, joita ottivat mukaan työmaalle.

Kummallakin kämpällä oli käsin kaivetut kaivot. Niissä oli betonirenkaat. Koukkulan kaivoa jouduttiin syventämään veden loputtua. Koukkulan kämpällä oli suon laidassa kaivo, josta otettiin vesi saunaan ja hevosille. Kuikan kämpällä hevosten juomavesi otettiin tallin takan olevasta lahdesta ja saunavesi kannettiin järvestä. Kummallakin kämpällä oli puiset likaviemäriputket. Ne olivat usein epäkunnossa.

Kuhmossa kuuluisia metsäteknikoita oli mm. Eeti Huusko, Kusti Lukkari, Eelis Karjalainen, Reino Heikkinen, Ova Pero ja Oiva Kuumola. Työnjohtajia olivat mm. Janne Pääkkönen, Kaarlo Kovalainen ja Eino Kyllönen.

Hakkuut 1930-luvulle asti olivat parhaiden sahapuiden keruuta, joten niiden vaikutus metsän uudistumiseen on ollut vähäinen. Pinotavaran hakkuut aloitettiin 1930-luvulla ja ne suoritettiin harventamalla metsää. Avohakkuut aloitettiin Pyhälehdon seudulta 1950-luvulla. Aukkojen koko oli 5–10 ha. Hamaran seudulta pohjoiseen hakkuualueet olivat suurempia.

Metsät uudistettiin Kieikki-Ruoti –alueella siemenpuista. Muut avohakkuualueet viljeltiin. Ruotinseudun-Pellikanvaaran tuulenskaatoalueilla kulotettiin laajasti vuosina 1937–38. Kulotukset jatkuivat yleisesti vuoteen 1970, jolloin kulotukset lopetettiin tulien karatessa kulottajilta. Laajin yhtenäinen kulotusala on Sarvivaaran itäpuolella noin 150 ha. Kaikkiaan Kieikin alueella on kulotettuja alueita noin 800 ha.

Ensimmäiset maanmuokkaukset suoritettiin Hamaran seudulla vuonna 1957. Laikutus suoritettiin Cat 6 -puskukoneeseen asennetulla laikkurilla. Laikutukset vaihdettiin aurauksiin 1960-luvun puolivälissä. Aurausta harrastettiin 1980-luvun puolelle, jolloin alettiin käyttää metsätraktorin vetämää äestä. Mätästys tuli käyttöön 1980-luvun puolivälissä. Auras lopetettiin 1990-luvun alussa.

Pellikan seudun tuulenskaatoalueet kylvettiin ennen talvisotaa männylle. Männyntaimia istutettiin 1960-luvulta eteenpäin. Kuusta alettiin istuttaa 1980-luvulla. Lehtikuusta on istutettu korkeimmille vaaroille mm. Pihlajavaaran pohjoispuolelle.

Viimeinen hevossavotta Hukkajärven suunnalla oli 1964. Varsitie raivattiin syksyllä, talvitie raivattiin suolle tai korvenpohjalle. Lumien tultua tienpohjaa poljettiin ja ajettiin tiehen reenjalaksen raiteet. Raiteet jäädettiin vedellä. 1965 lähtien rekeä veti traktori. Heikkotehoisille traktoreille piti avata lumeen palstatiet puskukoneella. Sen kuljettajana oli yleensä Onni Makkonen. Tukit ajettiin jäälle lavereille. Kuiva pinotavara ajettiin rantaliettele. Metsätraktorikausi alkoi 1971. Ensimmäinen metsäkoneyrittäjä oli Voitto Karppinen Lentiirasta. Kämppäkausi päättyi 14.8.1977, kun Kaarlo Huotari viimeisenä metsurina poistui Kuikan kämpältä.

3.3. Sota-aika

Kuhmossa varustauduttiin sodan mahdolliseen alkamiseen mm. järjestämällä kertausharjoitukset Jämäksen leirikankaalla 1937. Kuhmon nimismies Lauri Korteniemi ja Suojeluskunnan paikallispäällikkö, metsänhoitaja Aarne Kontio evakuoivat oma-aloitteisesti rajaseutuja. (Mononen 2006: 18-19)

Linnoitustöitä johti kapteeni Matti Murole. Alasenjärven Kannakselle kaivettiin piikkilangoon eristettyjä konekivääriasemia ja ampumahautoja. Kenttävarustuksia tehtiin Kiekinkoskelle, Vääräjoelle, Rastille, Jyrkänkoscalle ja Jämäksen sekä pohjoisemmaksi Kalliojoelle ja Sumsanjoki-linjalle. (Mononen 2006: 18–21)

Reservin sotamies Väinö Tauriainen ja rajamies Uno Kimpimäki tulivat varoittamaan Ala-Laamasen talolle, että heidän tulisi olla valmiita evakkoon. Kotona olivat Antti-isä, Sohvi-äiti, Anna 15 v, Kalle 9 v. Erkki 5v ja Matti 2 v. Jäätiin kahvittelemaan ja odottamaan, että hevonen rattaineen tulisi myllyltä. Venäläiset heittivät käsikranaatin sisään, väki pakeni kiviuunin suojaan. Sisään heitettiin kasapanos. Tauriainen sieppasi sen ja heitti eteiseen. Seurasi tulitusta, kunnes patruunat loppuivat. Kimpimäki ja Tauriainen pakenivat ikkunasta. Tauriainen kaatui pellolle. Kimpimäki pakeni Hiilikon vartioon ja putosi matkalla Laamasenpuroon. Viereisessä talossa Hanna Malinen oli kuullut kranaattien äänet. Hän työnsi tyttärensä pöydän alle, kun käsikranaatti lensi sisään. Hän sieppasi tyttärensä ja yritti paeta, mutta punasotilaat odottivat pihalla. Anna ja Erkki olivat haavoittuneet useasta sirpaleesta. Juho Malinen ja hänen veljenpoikansa Eino palasivat Kuusijoen myllyltä. Eino hyppäsi kyydistä ja lähti juoksemaan. Hänen ammuttiin pellolle. Juho ehti paeta Ylä-Laamasen suuntaan. Antti Malinen asetettiin sotavankeuteen. Venäläiset hautasivat myöhemmin Tauriaisen ja Malisen, josta Kimpimäki heidät seuraavana kesänä löysi. Paikalla on puuristi.

Paikka on talon kivisestä muistomerkistä noin 150 m eteläkaakkoon. Eino Malinen haudattiin Kuhmon hautausmaahan ja Tauriainen Kuhmon sankarihautausmaalle. Kahdeksan Malista kuljetettiin sotavankeuteen. Juho ja Hanna Malisen lapsista 3-vuotias Eila ja 1-vuotias Hilka kuolivat sotavankeudessa. Maliset eivät enää halunneet palata asumaan Laamasenvaaraan. (Mononen 2006: 15–17 ja Heimo Kärnän haastattelu).

Ylä-Laamasessa asui Pekka ja Anna Korhonen lapsineen: Väinö, Matti, Anna, Hilda, Esteri, Veikko, Otto ja Onni. Musti-koira ammuttiin ketjuunsa. Korhoset pääsivät karkuun. Ala-Laamanen pysyi venäläisten joukkosidontapaikkana ja tukikohtana koko talvisodan ajan. Ylä-Laamsen pellon reunassa oleva perunakuoppa oli venäläisten lääkevarastona ja lääkintäkorsuna. Lämmityslaitteena on ollut peltikamiina. (Mononen 2006: 17–20)

Evakuoimatta jäivät Lentiiran Naavalan raskaana ollut emäntä viiden lapsensa kanssa, Lentiiran Pulkkisenvaaran vanha emäntä ja isäntä sekä Saunajärven Kusianvaaran vanha isäntä, Juntunen. Hän luuli paukkeen olevan tietöitä. Heidät evakuoitiin sodan aikana. Riihivaaran talot ja Kuusijärven länsipuolen tukkikämpät sytytettiin tuleen. Osa suomalaisista majaili 1939 valmistuneessa rajamies Väinö Välijoen ”Keltaisessa talossa”. Välijoen talon venäläiset ehtivät sammuttamaan. Sen rauniot sijaitsevat 100 metriä Kilpelänkankaan muistomerkistä luoteeseen. (Mononen 2006: 17–20, 209)

Kuhmon kirkonkylää pommitettiin tammikuussa 1940. Venäläisten maajoukot eivät kuitenkaan päässeet etenemään Jyrkänkoskelta eteenpäin. Muun muassa Jauhovaaran rinteille rakennettiin puolustusvarustuksia, mutta niitä ei koskaan jouduttu käyttämään. (Mononen 2006: 56)

4 Tulosten tarkastelu ja johtopäätökset

Kohdelista on raportin toisen osan alussa. Kohteista on kerrottu määrä, koko, löytötapo, kuvion puuston kehitysluokka, koordinaatit ja tarkastuspäivä. Kohdelistan jälkeen on valokuvailista ja kohdetaulut. Kohdetauluissa on kaikki 328 kohdetta järjestettynä. Aluksi on listattu esihistorialliset (s. 21) ja historialliset muinaisjäännöskohteet (s. 219). Kulttuuriperintökohteista on listattu ensin sotahistorialliset kohteet (s. 415), mahdollisesti sota-aikaan liittyvät kuoppajäännökset (s. 604) sitten rakennusperintökohteet (s. 637) ja rakennusjäännökset (s. 676) ja lopuksi muut kohteet (s. 856).

4.1. Esihistoriallisen ja historiallisen ajan muinaisjäännökset

Kivikautisten asuinpaikkojen tarkastuksessa todettiin niiden kunto. Se oli kaikissa ennallaan, eikä tuhoutuneita kohteita havaittu. Ylä-Honkisen saaresta otettiin talteen rantahiekalta löytynyt asbestisekoitteinen saviastian pala, kivilaji-iskos ja muutama erikoisenmuotoinen kvartsi-iskos (KM 38845: 1–3). Kyseiseltä asuinpaikalta (Ylä-Honkinen E) ei ollut aiemmin löytynyt keramiikkaa. Palanutta luuta otettiin talteen Ärjä S –nimiseltä asuinpaikalta. Sitä ei kuitenkaan ajoitettu, sillä se löytyi hiekan pinnalta, eikä sen konteksti näin ollen ole selkeä. Huuskonsaari S –asuinpaikalla havaittiin tulisija ja sieltä otettiin myös talteen muutama kvartsi-iskos (KM 38847). Kyseessä on aiemmin tunnettu asuinpaikka, joka ei kuitenkaan näkynyt Metsähallituksen muinaisjäännökset näyttävällä karttatasolla. Kvartsit otettiin talteen, koska kohdetta pidettiin tällöin ennestään tuntemattomana.

Kvartsi-iskoksia ja palanutta luuta (KM 38848: 1–2) löydettiin puretun Renkan kämpän kohdalta. Koska paikalla ei ollut kiinteitä rakenteita, kohde merkittiin kivikautiseksi löytöpaikaksi. Palanutta luuta ei ajoitettu, koska se poimittiin maan pinnalta ja sen konteksti on näin ollen epäselvä. Se löydettiin kuitenkin samasta keskittymästä kvartsi-iskosten kanssa. Kvartsi-iskoksia (KM 39021) havaittiin myös polulta Kangasjärven koillisrannalta. Polun maa-aines oli sekoittunutta ja siitä löytyi myös tiiltä ja tasolasia. Polun ympärille tehdyistä koepistoista ei löytynyt muita löytöjä eikä kulttuurimaata. Kohde on merkitty myös löytöpaikaksi.

Historiallisen ajan merkittävä kohde: Täyssinän rauhan Rajakankaan kivi käytiin tarkistamassa. Myös Kuikkalampien rajakivi ja Paasitaival, jotka Heikki Rytkölän mukaan liittyvät mahdollisesti Stolbovan rauhan rajaan, tarkastettiin. Muita rajamerkeiksi tulkittuja kivilatomuksia löytyi Matovaaralta ja Valkearajalammelta. Kummassakaan ei ollut merkintöjä ja on epävarmaa, mihin rajoihin ne voisivat liittyä.

Historiallisen ajan muinaisjäännöksiksi on merkitty myös kaikki tarkastetut tervahaudat ja tervasaunat, ellei niiden iästä ole tarkempaa tietoa. Tervahautoja pyrittiin tarkastamaan otosmaisesti eri puolilta tutkimusalueelta. Niihin liittyviä tervasaunojen jäänteitä oli säilynyt viidessä tapauksessa Etelä-Kuhmon tutkimusalueella. Kaksi kaskirauniokohdetta merkittiin myös historiallisen ajan muinaisjäännöksiksi, koska niihin liittyvät tilat oli merkitty autoituneiksi 1930-luvun karttaan. Lisäksi löydettiin kolme kappaletta merkkipuita, jotka ajoittuvat yli 100 vuotta vanhoiksi.

4.2. Kulttuuriperintökohteet

4.2.1. Sotahistorialliset kohteet

Sotahistorialliset kohteet on Reiskassa merkitty kulttuuriperintökohteiksi. Niillä on kuitenkin erityisasema. Suojellullisesti sotahistorialliset kohteet rinnastetaan muinaisjäännöksiin. Kohteet keskittyvät erityisesti Saunajärventien varteen. Kohteet Saunajärventielleä ovat laajoja ja alueelle voi sijoittua satakin erillistä rakennetta. Suurimmat kohteet ovat Laamasenvaara itärajan tuntumassa, jonne venäläiset perustivat tukikohtansa ja Kilpelänkangas, joka kuului Kuusijoki-linjaan ja jossa käytiin kovia taisteluita. Merkittävä kohde on myös Jyrkänkoski Nurmestien varressa, jonne venäläisten joukot saatiin pysäytettyä. Lieksantien varressa on Jonkerin korsukylä, josta huollettiin suomalaisten joukkoja. Samaan aikaan käynnissä olevan Salpalinja-projektin tutkijat tavattiin maastossa ja yhteistyöstä sovittiin. Inventoinnissa löydettiin useita kuoppajäänteitä, jotka voivat liittyä sota-aikaan, mutta täyttä varmuutta asiasta ei ole. Kohteet on lueteltu erikseen tunnettujen sotahistoriallisten kohteiden jälkeen. Teiden varsilla olevat sotahistorialliset kohteet olivat usein joutuneet ”aartenmetsästäjien” kaivelun kohteiksi, vaikka räjähtämättömistä ammuksista varoitetaan tauluilla.

4.2.2. Rakennusperintö ja rakennusten jäännökset

Useat Villin Pohjolan vuokraamat loma- ja eräkämpät ovat entisiä savotta- tai uittokämppejä. Näitä käytiin jonkin verran valokuvaamassa, sillä ne ovat tärkeä osa Kuhmon metsätalouden historiaa. Rakennusten suojeluarvoa ei kuitenkaan arvioitu, eikä rakennuksia tarkemmin kuvailtu, sillä tämä tehtävä kuuluu rakennustutkijalle.

Kun rakennuksen katto on rikkoutunut, se määritellään rakennusjäännökseksi. Näitä löytyi inventointialueelta runsaasti, 63 kappaletta. Mukana on autoituneita asuintiloja ja

metsätyökämppejä. Rakennusten jäänteet, joiden funktiota ei tiedetä varmasti, on nimetty neutraalisti rakennusjäännöksiksi. Tähän luokkaan on määritelty vain asumiseen käytetyt rakennukset. Niittysaunat haluttiin luokitella yhteen niittylatojen kanssa ja siksi ne ovat osiossa: muut kulttuuriperintökohteet.

4.2.3. Muut kohteet

Tässä osiossa ovat uittorakenteet, padot, sillat, kulkureitit, myllyt, niittysaunat ja -ladot, metsälentokentät, kalankasvatusaltaat, nuoret merkkipuut, konttipuut ja muut yksittäiset kohteet. Osa kohteista ajoittuu 1960-lukua nuoremiksi, mutta ne koettiin niin mielenkiintoisena osana Kuhmon kulttuuriperintöä, että ne haluttiin dokumentoida jo tässä vaiheessa. Tällainen kohde on esimerkiksi Posivan tutkimusasema.

4.3. Lopuksi

Etelä-Kuhmon kulttuuriperintö osoittautui erittäin rikkaaksi ja kohteita löytyi ennalta arvioitua enemmän. Vaikka kohteet on selvyyden vuoksi luokiteltu eri ryhmiin, ne nivoutuvat yhteen ja toimivat toisiaan täydentävinä esimerkkeinä Kuhmon eri historian vaiheista. Tuloksia voidaan tarkastella myös alueellisesta näkökulmasta ja katsoa miten jotain tiettyä aluetta on hyödynnetty aikojen saatossa.

Vaikka kaikkia kohteita, joista oli saatu tieto, ei ehdittykään tarkastamaan, inventoinnin maastokattavuus on hyvä. Kohteita on eri puolilta inventointialuetta ja niiden kirjo on laaja.

Allekirjoitus

Kajaanissa 18.5.2012

Riikka Mustonen

Lähteet

Kirjalliset lähteet:

Heikura, Unto. 1981. Kuhmon Sampo. Kotiseutulukemisto. Kajaani

Huurre, Matti & Keränen Jorma 1986. Kainuun historia I. Kajaani

Huurre, Matti 1992: Suomussalmi esihistoriallisella ajalla, 13–76 – Huurre & Turpeinen.

Leipä luonnosta. Suomussalmen historian kymmenen vuosituhatta. Keuruu

Keränen, Jorma. 1984. Kainuun asuttaminen. Studia Historica Jyväskyläänsä 28.

Mononen, Väinö 2006. Kuoleman kujanjuoksu. Talvisota Kuhmon rintamalla 1939–1940. Painopaikka Tallinna.

Pfaler, Kaarle 1909. Muistelmia Kuhmoniemen seurakunnasta.

Rytkölä, Heikki 1995. Kainuun raja: 400 vuotta itärajan muutoksia. Kainuun Museon julkaisuja.

Salo, Matti 1989. Savottalaisten ja uittomiesten Kuhmo. Oulu.

Taipale, Kalle 2005. Kivi-Konstan Kainuu: maa- ja kallioperän myllerryksiä ja rikkauksia
Wilmi, Jorma 2003. Kuhmon historia. Keuruu
Luukko, Armas 1954. Pohjois-Pohjanmaan ja Lapin historia II. Pohjois-Pohjanmaan ja Lapin
keskiaika sekä 1500-luku. Pohjois-Pohjanmaan maakuntaliiton ja Lapin maakuntaliiton
yhteinen historiatoimikunta.

Internet-lähteet:

Muinaisjäännösrekisteri 11.4.2012 [www-dokumentti]

<http://kulttuuriymparisto.nba.fi/netsovellus/rekisteriportaali/mjreki/read/asp/r_default.aspx>

Perttola, Wesa 2005. Lapinrauniot ja ennustava mallintaminen: menetelmän alustava kokeilu
pienellä aineistolla. Pro gradu tutkielma Helsingin yliopisto

<<http://ethesis.helsinki.fi/julkaisut/hum/kultt/pg/perttola/lapinrau.pdf>>

Wikipedia: Kuhmo

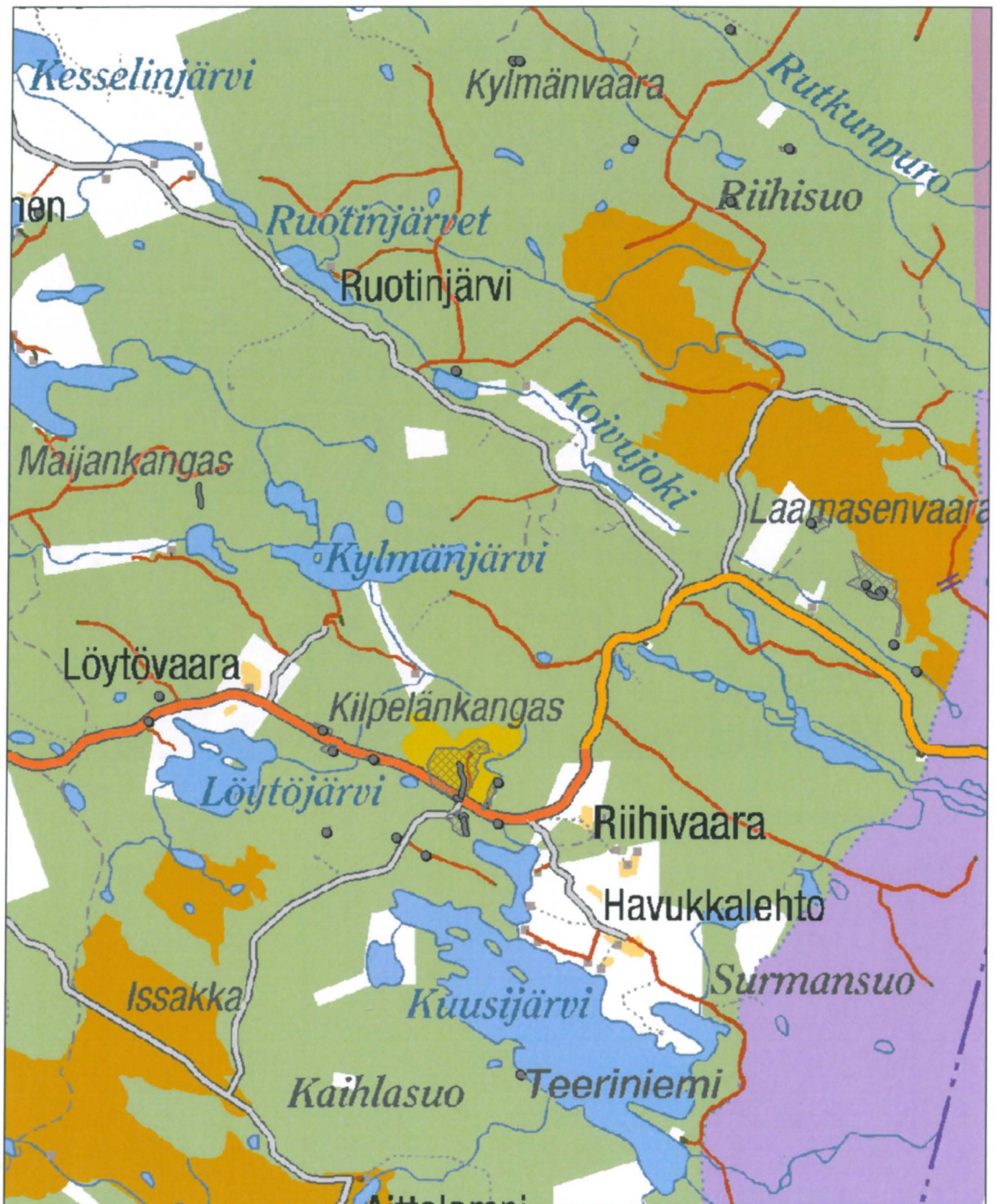
Painamattomat lähteet:

Peura, Jaakko, Muistiinpanot

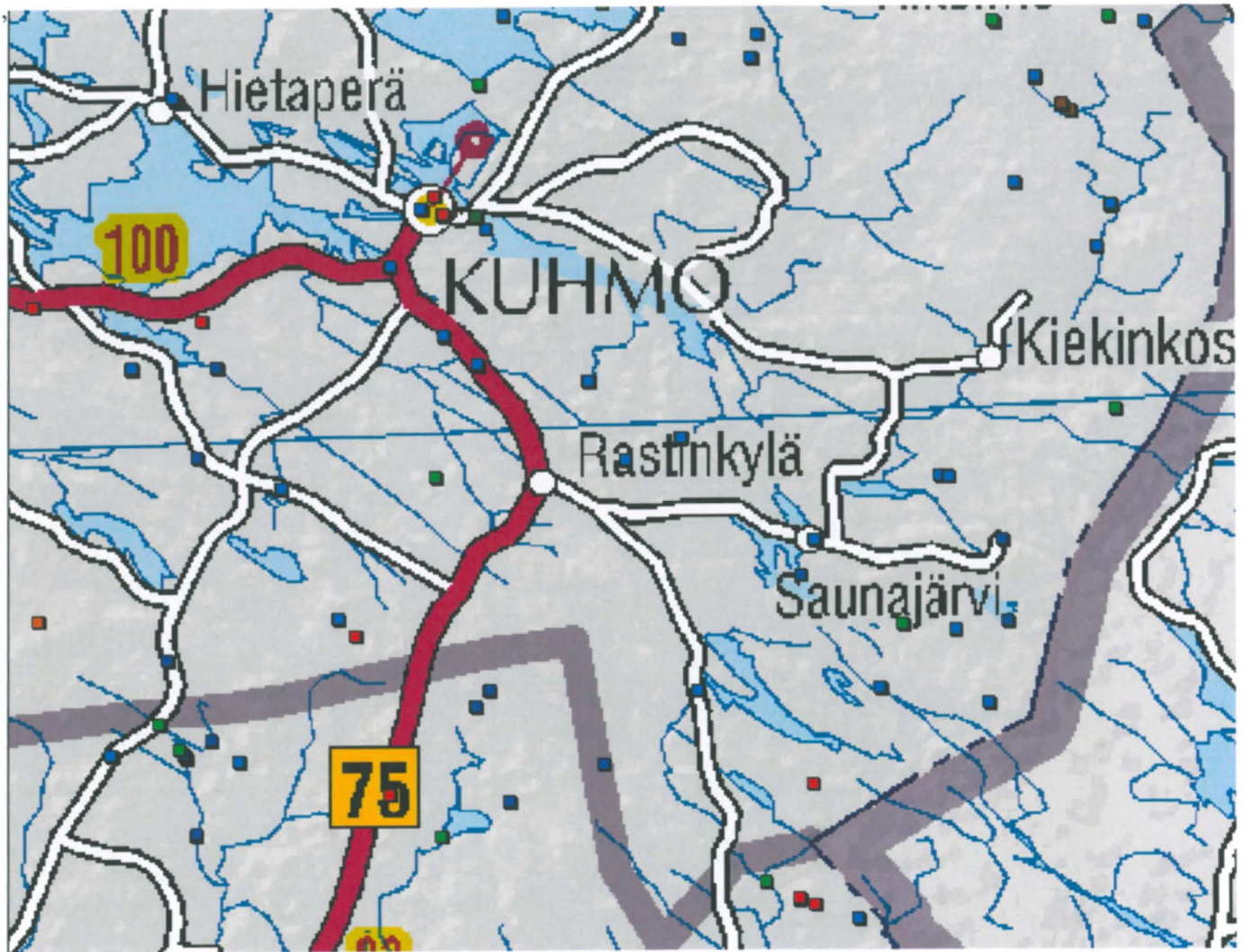


Kartta 4. Onto- ja Nurmesjärven kivikautiset asuinpaikat. Aluerajaukset näkyvät harmaina alueina.

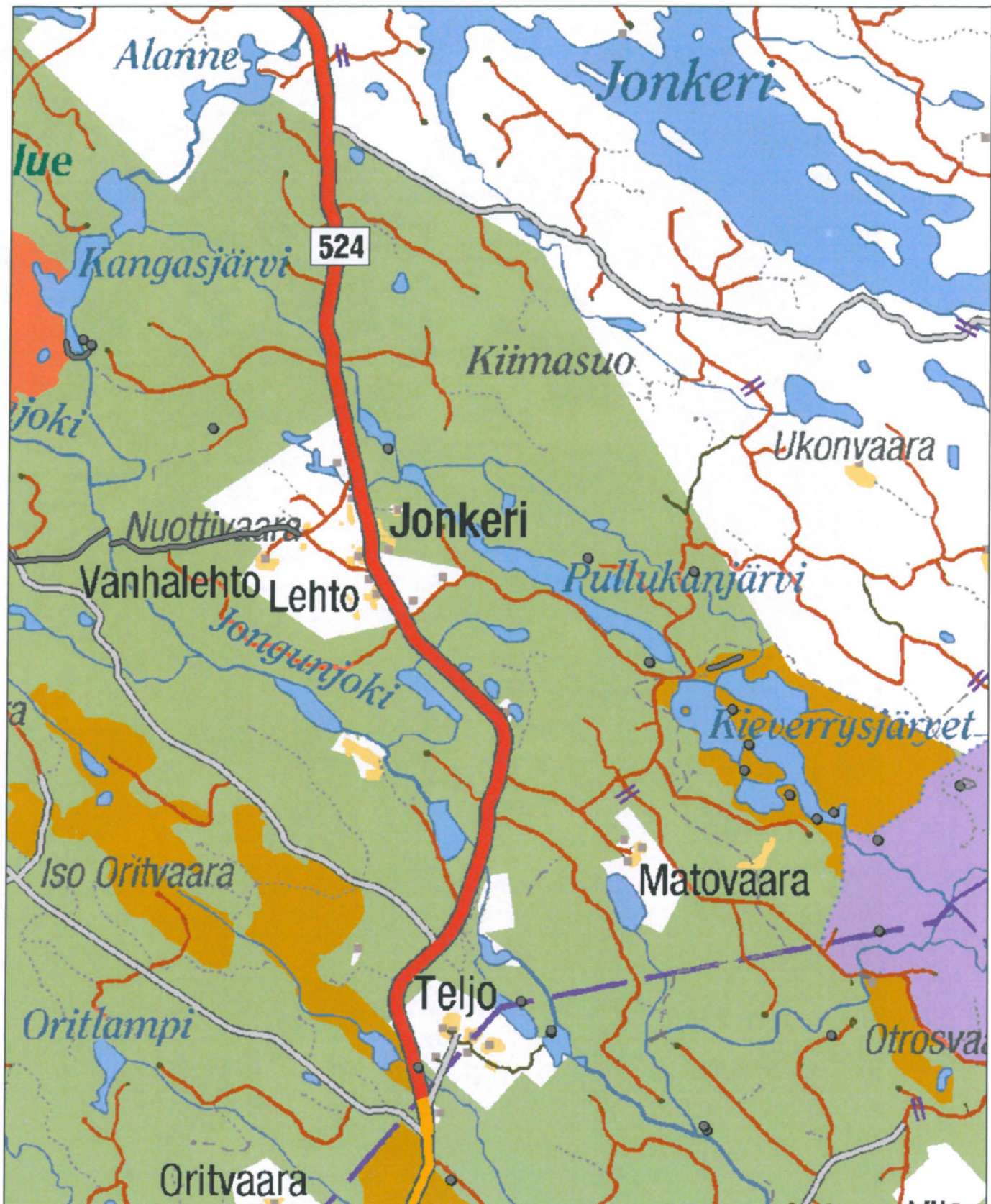
Mk 1: 70 000



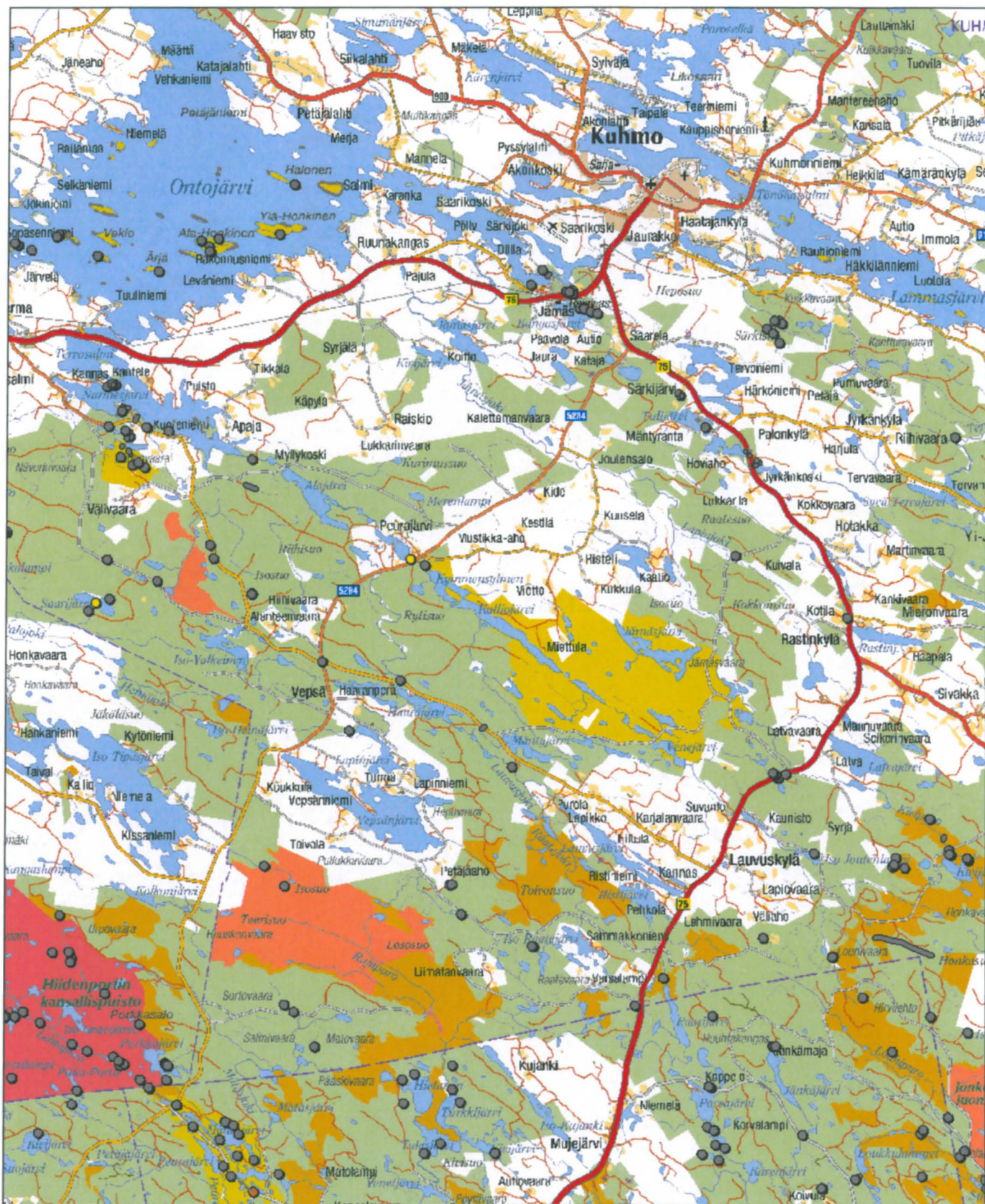
Kartta 5. Sotahistoriallisesti tärkeitä alueita Mk 1: 60000



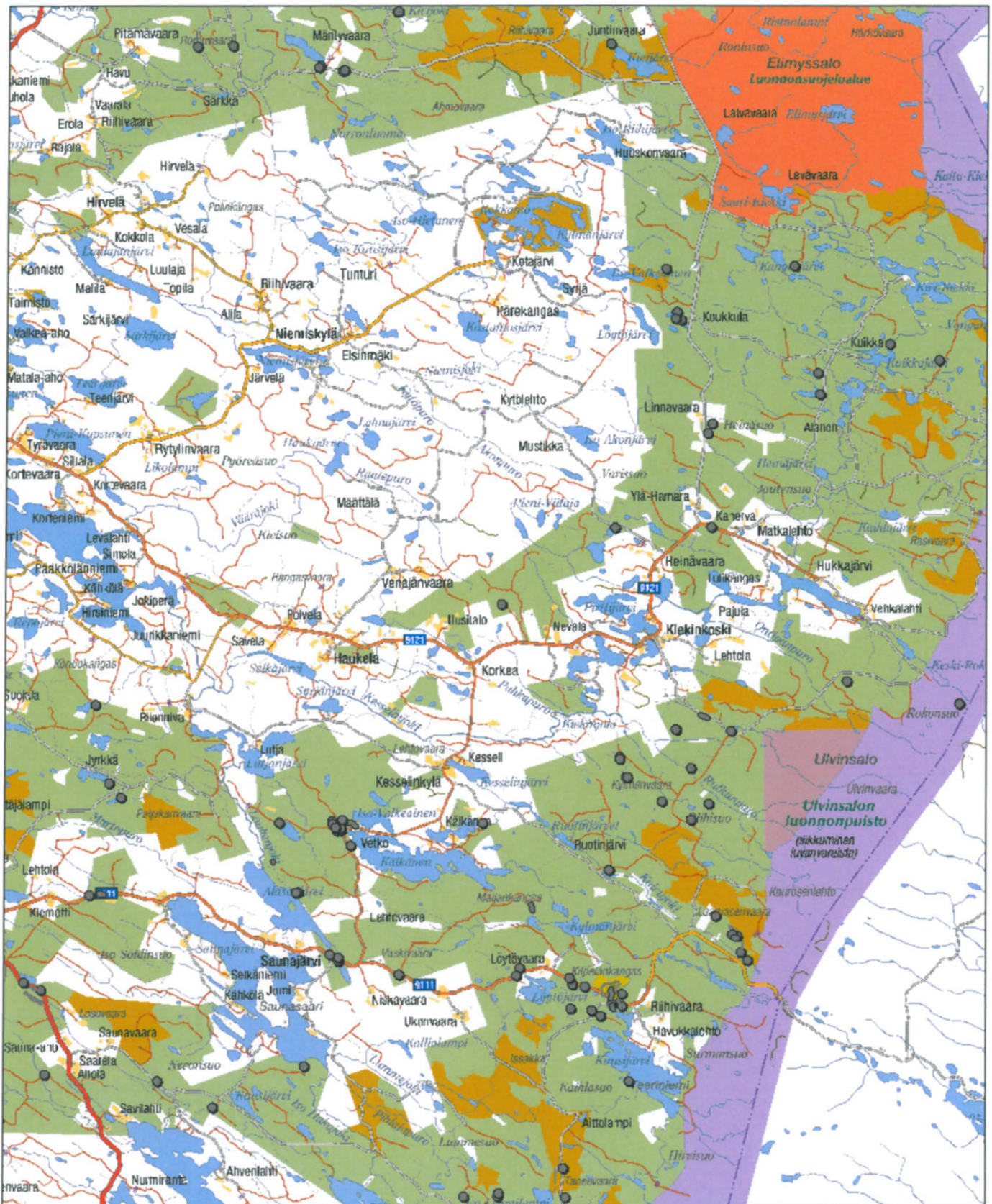
Kartta 6. Rakennukset 1:450 000



Kartta 7. Jonkerin alueen kohteet Mk 1: 60 000



Karta 8. Inventointialueen länsiosan kohteet. Mk 1:200000



Kartta 9. Inventointialueen itäosa. Mk 1: 20000

Metsähallitus, metsätalous
Riikka Mustonen

Etelä-Kuhmon metsätalousalueiden kulttuuriperintöinventointi 2011

Osa 2 Kohteet



© Metsähallitus
Metsähallitus asianro 2191/41/2012



METSÄHALLITUS

Nro	Nimi	Tyyppi	Määrä	Koko	Kehitysluokka	Löytötapa	Y	X	Z	Päivämäärä	Reiska
1	Ylä-Honkinen E	Kivikautinen asuinpaikka	1	5100	40	M	3610269	7114985	159	6.6.2011	134803
2	Ylä-Honkinen SE	Kivikautinen asuinpaikka	1	827	40	M	3609815	7114864	160	6.6.2011	134802
3	Ylä-Honkinen S	Kivikautinen asuinpaikka	1	11102	40	M	3608984	7114645	160	6.6.2011	134742
4	Ylä-Honkinen W	Kivikautinen asuinpaikka	1	776	40	M	3608531	7114904	159	6.6.2011	134805
5	Ylä-Honkinen N	Kivikautinen asuinpaikka	1	10857	40	M	3609481	7115149	159	6.6.2011	134804
6	Ala-Honkinen SE	Kivikautinen asuinpaikka	1	19697	40	M	3607651	7114267	159-160	7.6.2011	141840
7	Ala-Honkinen N	Kivikautinen asuinpaikka	1	1478	40	M	3607103	7114616	159	7.6.2011	134983
8	Ala-Honkinen W	Kivikautinen asuinpaikka	1	2940	20	M	3606575	7114351	159	7.6.2011	134982
9	Myysteryssaari	Kivikautinen asuinpaikka	1	11630	30	M	3606591	7115293	159	7.6.2011	134987
10	Vihtasaari W	Kivikautinen asuinpaikka	1	13452	30	M	3606058	7114066	159	7.6.2011	134986
11	Vihtasaari S	Kivikautinen asuinpaikka	1	658	30	M	3606312	7113988	159	7.6.2011	134985
12	Vihtasaari E	Kivikautinen asuinpaikka	1	810	40	M	3606656	7113960	159	7.6.2011	134984
13	Ärjä S	Kivikautinen asuinpaikka	1	198	30	M	3604975	7113435	159	8.6.2011	134989
14	Ärjä N	Kivikautinen asuinpaikka	1	304	30	M	3604827	7113618	159	8.6.2011	134991
15	Ärjänluoto	Kivikautinen asuinpaikka	1	2031	40	M	3604573	7113495	159	8.6.2011	134990
16	Peurasaari	Kivikautinen asuinpaikka	1	6004	30	M	3604007	7113178	159	8.6.2011	134992
17	Kaisansaari	Kivikautinen asuinpaikka	1	4146	40	M	3603153	7113028	159	8.6.2011	135043
18	Uniluoto	Kivikautinen asuinpaikka	1	315	40	M	3603390	7113800	159	8.6.2011	134993
19	Unisaari S	Kivikautinen asuinpaikka	1	7752	20 ja 40	M	3602909	7114020	159	8.6.2011	134998
20	Unisaari N	Kivikautinen asuinpaikka	1	2010	40	M	3603090	7114060	159	8.6.2011	134997
21	Horttanainen 1	Kivikautinen asuinpaikka	1	933	0	M	3602878	7113746	159	8.6.2011	135002
22	Horttanainen 2	Kivikautinen asuinpaikka	1	380	0	M	3602665	7113796	159	8.6.2011	135003
23	Jänissaari	Kivikautinen asuinpaikka	1	1630	0 ja 40	M	3600620	7114210	159	8.6.2011	135046
24	Naukkari	Kivikautinen asuinpaikka	1	446	0	M	3600510	7114121	160	8.6.2011	141829
25	Karhusaari	Kivikautinen asuinpaikka	1	ei	0	S	3600022	7114442	159	8.6.2011	135047
26	Oravisaari	Kivikautinen asuinpaikka	1	5356	20	M	3599686	7114366	159	8.6.2011	135045

27	Sammalsaari	Kivikautinen asuinpaikka	1	3329	40	M	3599710	7114520	159	8.6.2011	135044
28	Pelkonen W	Kivikautinen asuinpaikka	1	3624	40	M	3601494	7114662	160	8.6.2011	135001
29	Pelkonen SE	Kivikautinen asuinpaikka	1	10939	40	M	3601837	7114608	159	8.6.2011	135000
30	Pelkonen N	Kivikautinen asuinpaikka	1	2796	40	M	3601990	7114755	159	8.6.2011	134999
31	Hätäsaari	Kivikautinen asuinpaikka	1	1090	20	M	3604140	7114386	159	8.6.2011	134994
32	Veklo S	Kivikautinen asuinpaikka	1	4572	20	M	3603493	7114316	160	9.6.2011	134995
33	Veklo W	Kivikautinen asuinpaikka	1	4731	20	M	3602807	7114824	159	9.6.2011	134996
34	Vattusaari	Kivikautinen asuinpaikka	1	22318	20 ja 30 ja 40	M	3603030	7115770	159-161	9.6.2011	135004
35	Haukisaari	Kivikautinen asuinpaikka	1	3957	30	M	3605142	7115425	159	9.6.2011	134988
36	Heikkinen	Kivikautinen asuinpaikka	1	3946	40	M	3603653	7117717	159	9.6.2011	135006
37	Pikku-Heikkisen luoto	Kivikautinen asuinpaikka	1	1169	0	M	3603425	7117867	159	9.6.2011	135009
38	Pikku-Heikkinen	Kivikautinen asuinpaikka	1	2623	40	M	3603420	7117950	159	9.6.2011	135007
39	Punuri	Kivikautinen asuinpaikka	1	967	40	M	3603350	7117450	159	9.6.2011	135005
40	Mulkkusaaret S	Kivikautinen asuinpaikka	1	6347	40	M	3607126	7116900	159	9.6.2011	135013
41	Mulkkusaaret N	Kivikautinen asuinpaikka	1	6720	30	M	3607168	7117062	159	9.6.2011	135012
42	Avainsaari 2	Kivikautinen asuinpaikka	1	2003	0	M	3607792	7118033	159	9.6.2011	135011
43	Vasikkasaari	Kivikautinen asuinpaikka	1	6620	20	M	3610054	7117839	159	9.6.2011	135016
44	Halonen W	Kivikautinen asuinpaikka	1	5927	40	M	3608904	7116974	159	9.6.2011	135014
45	Halonen E	Kivikautinen asuinpaikka	1	11107	30	M	3609919	7116451	159	9.6.2011	135015
46	Korpiemi	Kivikautinen asuinpaikka	1	54150	40	M	3611580	7116440	159	9.6.2011	135017
47	Harakkasaari	Kivikautinen asuinpaikka	1	3129	40	M	3627243	7115171	163	10.6.2011	141825
48	Honkinen E	Kivikautinen asuinpaikka	1	779	40	M	3632399	7112384	165	10.6.2011	141826
49	Pärtösaari W	Kivikautinen asuinpaikka	1	1216	40	M	3633138	7112028	165	10.6.2011	137002
50	Kuikkasaari	Kivikautinen asuinpaikka	1	3370	40	M	3633037	7112640	165	10.6.2011	141827
51	Huuskonsaari S	Kivikautinen asuinpaikka	1	1775	40	M	3628529	7113804	163	10.6.2011	141783
52	Jauhoniemi E	Kivikautinen asuinpaikka	1	8275	40	M	3603673	7109428	159	7.7.2011	135050
53	Koirisaari	Kivikautinen asuinpaikka	1	3534	0	M	3605666	7108140	159	7.7.2011	135052

54	Lamassaari	Kivikautinen asuinpaikka	1	2379	40	M	3605880	7108060	159	7.7.2011	135051
55	Kaihlaniemi W	Kivikautinen asuinpaikka	1	8156	40	M	3606423	7108236	160	7.7.2011	135053
56	Nurminiemi S	Kivikautinen asuinpaikka	1	1616	0	M	3606996	7107542	159	7.7.2011	135055
57	Nurminiemi NW	Kivikautinen asuinpaikka	1	3149	0	M	3606704	7107789	159	7.7.2011	135056
58	Kaihlaniemi SW	Kivikautinen asuinpaikka	1	3547	0	M	3606590	7108084	159	7.7.2011	135054
59	Lehtoluoto	Kivikautinen asuinpaikka	1	298	0	M	3606881	7108288	159	7.7.2011	135057
60	Hiekkalahti E	Kivikautinen asuinpaikka	1	1347	30	M	3603668	7108444	161-162	15.7.2011	141885
61	Lammaspuronsuu W	Kivikautinen asuinpaikka	1	589	30	M	3604773	7107978	159	15.7.2011	138982
62	Lammaspuronsuu E	Kivikautinen asuinpaikka	1	1434	40	M	3604943	7107986	160	15.7.2011	135059
63	Kuorelahti	Kivikautinen asuinpaikka	1	3251	20	M	3605540	7107660	159	22.7.2011	142089
64	Leirintä	Kivikautinen asuinpaikka	1	4306	ei	M	3626468	7115475	163	12.5.2011	141854
65	Aho	Kivikautinen asuinpaikka	1	823	ei	M	3625560	7116053	163	12.5.2011	141853
66	Kangasjärvi	Kivikautinen löytöpaikka	1	ei	10	U	3620321	7112016	176	6.9.2011	141442
67	Kälkänen	Kivikautinen asuinpaikka	1	561	0	M	3648006	7099357	184	28.6.2011	141789
68	Renkan kämpmä	Kivikautinen löytöpaikka	1	ei	30	U	3647639	7099890	191	28.6.2011	141078
69	Rajakankaankivi	Rajamerkki	1	ei	0	M	3663136	7094132	220	17.8.2011	141047
70	Kuikkalammit	Rajamerkki	1	2 x 1	20	H	3642924	7079982	182,5	28.7.2011	141671
71	Paasitaival	Rajamerkki	1	0,5 x 0,5	40	M	3622921	7088467	211	29.8.2011	141376
72	Kuusikangas	Rajamerkki	1	halk 2	10	H	3641249	7091063	206	30.6.2011	140397
73	Matovaara	Rajamerkki	1	1 x 1	10	H	3610709	7086046	208	14.6.2011	137750
74	Jauhoniemi	Rajamerkki	1	2 x 2	40	U	3603552	7109448	163	7.7.2011	141717
75	Otrossuo	Rajamerkki	1	ei	LP	H	3646040	7076008	177	19.8.2011	141655
76	Uuronvaara 2	Merkkipuu	1	ei	10	S	3633616	7086561	233	11.1.2011	141692
77	Rajasuo	Merkkipuu	1	0,5 x 0,5	10	H	3621944	7087493	240	29.8.2011	141692
78	Juurikkalahti	Merkkipuu	1	ei	40	H	3646383	7091582	197	20.6.2011	140395
79	Hamaranautio	Kaskiröykkiöalue	13	10294	40	S	3615910	7090680	255	29.8.2011	141377
80	Hetemäki	Kaskiasuinpaikka	16	14576	40	S	3615529	7091755	230	29.8.2011	141379

81	Jauhovaara 1	Kaskiröykkiöalue	1	7938	30	H	3604167	7106540	245	26.7.2011	141409
82	Kankisuo	Rakennus jäännös	1	14 x 5	10	H	3671263	7120866	260	29.6.2011	141062
83	Valkearajalampi	Rakennus jäännös	1	2 x 2	10	H	3643193	7090138	205	30.6.2011	140396
84	Hanhikangas	Tervahauta	1	halk 4,7	10	S	3607106	7103321	213	19.7.2011	141386
85	Pierulampi	Tervahauta	1	halk 11	50	S	3606979	7103791	212	19.7.2011	141387
86	Puolivälinkangas	Tervahauta	1	halk 10	10	S	3603368	7103278	228	19.7.2011	139206
87	Ahvenlamminkangas	Tervahauta	1	halk 9	10	S	3605119	7102520	230	19.7.2011	141388
88	Sammakkokangas	Tervahauta	1	halk 8	10	U	3610933	7099658	208	26.9.2011	141382
89	Kangasvaara	Tervahauta	1	halk 8,5	50	S	3638944	7081370	208	3.11.2011	141683
90	Iso-Valkeainen	Tervahauta	1	halk 8	20	U	3647696	7100259	190	28.9.2011	141076
91	Kangasjärvi	Tervahauta	1	halk 7	10	S	3619937	7112134	175	6.9.2011	141437
92	Niskalampi	Tervahauta	1	halk 9	30	S	3647570	7095275	202	24.8.2011	141362
93	Hoikanaho 2	Tervahauta	1	halk 8	20	U	3623443	7109080	196	16.8.2011	141422
94	Jauholamminaho 2	Tervanvalmistuspaikka	2	1234	10	S/U	3604101	7107634	168	26.7.2011	142949
95	Koiravaara 1	Tervahauta	1	halk 6	40	S	3619461	7112722	169	18.7.2011	141428
96	Koiravaara 2	Tervahauta	1	halk 5,6	40	U	3619469	7112722	169	18.7.2011	141429
97	Koiravaara 4	Tervahauta	1	halk 13	10	S	3619686	7112762	164	18.7.2011	141430
98	Lammaspuronsuu 2	Tervahauta	1	halk 8	30	S	3604707	7107951	162	15.7.2011	141395
99	Lammaspuronsuu 3	Tervahauta	1	halk 10	30	S	3604730	7107937	160	15.7.2011	141394
100	Hiekkaniemi 2	Tervahauta	1	halk 10	30	S	3603849	7108516	164	15.7.2011	138980
101	Rinteelä	Tervahauta	1	halk 9,4	20	S	3659375	7103449	210	13.7.2011	142817
102	Itälä 1	Tervahauta	1	halk 13	30	H	3647272	7095508	200	30.6.2011	141366
103	Renkanlampi 6	Tervahauta	1	halk 8	30	H	3647357	7100223	191	30.6.2011	141447
104	Renkanlahti	Tervahauta	1	halk 12	20	S	3647987	7099349	185	28.6.2011	141079
105	Rokongangas	Tervanvalmistuspaikka	2	1249	30	H	3669352	7104369	217	29.6.2011	141958
106	Romuvaara	Tervahauta	1	halk 9	20	H	3643727	7127527	203	23.6.2011	141595
107	Päivänkämmen	Tervanvalmistuspaikka	3	4873	0	H	3647623	7126656	202	23.6.2011	141982

108	Pihlajavaara 2	Tervahauta	1	halk 8	30	H	3653178	7086987	240	20.6.2011	140391
109	Kalettomankangas	Tervahauta	1	halk 5	10	H	3636539	7094545	239	13.6.2011	141697
110	Honkalampi 2	Tervahauta	1	halk 12	20	H	3635678	7089718	240	13.6.2011	140400
111	Halonen 2	Tervahauta	1	halk 13	30	M	3609891	7116497	162	9.6.2011	141776
112	Pelkonen 2	Tervahauta	1	halk 20	0	S	3601607	7114751	161	8.6.2011	141754
113	Karhusaari	Tervahauta	1	halk 22	40	S	3600151	7114377	160	8.6.2011	141752
114	Ärjä 2	Tervahauta	1	halk 1,5	0	H/S	3605113	7113444	160	8.6.2011	141774
115	Ala-Honkinen 3	Tervahauta	1	halk 16	10	H/S	3606615	7114529	162	7.6.2011	141771
116	Ala-Honkinen 4	Tervahauta	1	halk 9	40	H/S	3606895	7114318	163	7.6.2011	141769
117	Ala-Honkinen 5	Tervahauta	1	halk 9	10	H/S	3606903	7114150	161	7.6.2011	141773
118	Ala-Honkinen 6	Tervahauta	1	halk 17	40	H/S	3606960	7114140	160	7.6.2011	141770
119	Ala-Honkinen 2	Tervahauta	1	ei	40	H/S	3607229	7114597	160	7.6.2011	141772
120	Ylä-Honkinen 2	Tervahauta	1	halk 13	40	P	3609377	7114756	162	6.6.2011	141775
121	Riihilampi 2	Tervahauta	1	halk 8	0	H	3626912	7095561	209	3.6.2011	141369
122	Hovisuo	Tervahauta	1	halk 14	10	S	3627011	7111609	188	12.5.2011	139064
123	Hovisuo 2	Tervahauta	1	halk 7	10	S	3626925	7111700	185	27.5.2011	139065
124	Hovisuo 3	Tervahauta	1	halk 9	10	S	3626766	7111709	185	27.5.2011	139066
125	Hovisuo 4	Tervahauta	1	halk 10	20	S	3626712	7111256	188	27.5.2011	139067
126	Hovisuo 5	Tervahauta	1	halk 8	20	U	3626717	7111263	188	27.5.2011	139068
127	Hovisuo 6	Tervahauta	1	halk 7	10	S	3626931	7110921	188	27.5.2011	139069
128	Hovisuo 7	Tervahauta	1	halk 5	10	S	3626471	7111419	188	28.5.2011	139072
129	Hovisuo 8	Tervahauta	1	halk 15	10	U	3626483	7111420	193	28.5.2011	139073
130	Korkeaniemi 2	tervahauta	1	halk 8	40/ei	S	3618627	7113488	162	18.7.2011	141426
131	Unisaari 2	Rautamalmikasa	1	halk 8	40	U	3602953	7113987	159	8.6.2011	141837
132	Pelkonen 3	Rautamalmikasa	1	halk 6	40	H	3601509	7114668	159	8.6.2011	141835
133	Jauhoniemi 2	Rautamalmikasa	1	7 x 5	20	U	3603320	7109382	159	7.7.2011	141723
134	Jauhovaara NW	Luonnonmuodostuma	1	ei	40	M	3603783	7106880	195	7.9.2011	141410

135	Jyrkänkoski	Muistomerkkialue	1	ei	ei	R	3626072	7106528	193	12.5.2011	3515
136	Jyrkänkoski	Panssarieste	1	ei	30	R	3626105	7106463	192	12.5.2011	95401
137	Jyrkänkoski	Räjätetty silta	1	ei	ei	R	3626051	7106463	190	12.5.2011	95400
138	Jyrkänkoski	Juoksuhauta	1	ei	40	K	3626102	7106623	192	12.5.2011	141414
139	Jyrkänkoski	Uudelleenrakennettu juoksuhauta	1	ei	20	R	3626038	7106652	193	12.5.2011	95398
140	Jyrkänkoski	Kenttäreitti ja leipomo	2	ei	0	R	3626057	7106670	193	13.6.2011	95395
141	Jyrkänkoski	Jyrkänkoski lavetti ja vinssi	2	ei	0	R	3626062	7106723	193	13.6.2011	95394
142	Jyrkänkoski	Sotahistoriallinen kohde	4	1701	40	S	3625843	7106744	190	13.6.2011	141413
143	Jyrkänkoski	Juoksuhauta	1	ei		H	3625881	7106981	192	13.6.2011	141418
144	Jyrkänkoski	Sotahistoriallinen kohde	6	6255	30	S	3625808	7107084	190	13.6.2011	141818
145	Jyrkänkoski	Juoksuhauta	1	ei		H	3625722	7107112	190	13.6.2011	141417
146	Jyrkänkoski	Sotahistoriallinen kohde	12	2552	20	S	3625905	7107149	195	13.6.2011	141419
147	Korkeaniemi	Juoksuhauta	1	ei	10	H	3618844	7113362	165	3.6.2011	141425
148	Koiravaara 3	Juoksuhauta 1	1	ei	40	U	3619547	7112743	166	18.7.2011	141432
149	Koiravaara 3	Juoksuhauta 2	1	ei	40	U	3619564	7112697	170	18.7.2011	141431
150	Koiravaara 5	Sotahistoriallinen kohde	1	ei	40	U	3619569	7112709	170	18.7.2011	141436
151	Koiravaara 6	Sotahistoriallinen kohde	1	12,6 x 4,6	40	U	3619650	7112680	171	18.7.2011	141434
152	Koiravaara 7	Sotahistoriallinen kohde	1	8,7 x 1,5	40	U	3619631	7112653	172	18.7.2011	141433
153	Koiravaara 8	Sotahistoriallinen kohde	1	ei	40	U	3619686	7112638	173	18.7.2011	141435
154	Leirikangas	Sotahistoriallinen kohde	9	6747	20	H	3620625	7112057	178	3.6.2011	141444
155	Hoikanaho	Juoksuhauta	1	ei	30	H	3623327	7109202	198	16.8.2011	141423
156	Hoikanaho 3	Panssariestekiviä	1	ei	20	H	3623477	7109064	194	16.8.2011	141424
157	Tuliniemi	Sotahistoriallinen kohde	9	8162	40	H	3624056	7108214	195	16.8.2011	141421
158	Hyvälehto	Sotahistoriallinen kohde	17	6283	30	S	3629344	7101242	220	24.8.2011	141815
159	Kaihlalampi	Taivalkoskelaisten kaatuneiden muistomerkki	1	ei	30	S	3638828	7097614	223	24.8.2011	141367
160	Koukolampi	Sotahistoriallinen kohde	6	10146	30	S	3639282	7097662	223	24.8.2011	141368
161	Itälä 2	Sotahistoriallinen kohde	8	2779	30	H	3647511	7095401	200	30.6.2011	141365

162	Niskalampi	Korsunpohja	1	9,5 x 6,4	30	S	3647560	7095280	202	24.8.2011	141363
163	Jousisalo	Korsunpohja	1	17,7 x 5,1	30	S	3649697	7094804	240	24.8.2011	141361
164	Paloaho	Sotahistoriallinen kohde	1	6,3 x 3,7	20	S	3653935	7095036	235	24.8.2011	141360
165	Löytökangas	Sotahistoriallinen kohde	20	9672	30	S	3655667	7094699	231	24.8.2011	141359
166	Löytökangas 2	Korsunpohja	1	ei	30	S	3655666	7094675	232	24.8.2011	141358
167	Malisenaho	Sotahistoriallinen kohde	6	4148	30	S	3656168	7094380	227	24.8.2011	141357
168	Kilpelänkangas 1	Sotahistoriallinen kohde	x	247003	20 ja 30 ja 40	S	3657088	7094254	230	21.7.2011	141207
169	Kilpelänkangas 2	Sotahistoriallinen kohde	x	19169	20 ja 30	S	3657426	7094000	220	21.7.2011	141208
170	Kilpelänkangas 3	Sotahistoriallinen kohde	x	38778	30	S	3657082	7093687	220	21.7.2011	141206
171	Laamasenvaara	Korsunpohja	1	6,4 x 6	20	S	141355	7095303	210	17.8.2011	141355
172	Ala-Laamanen	Sotahistoriallinen kohde asuintila jäännös	1	130389	10 ja 20 ja 30 ja 40	S	3661460	7096128	250	17.8.2011	141049
173	Ylä-Laamanen	Sotahistoriallinen kohde asuintila jäännös	11	22254	10 ja 30	S	3660865	7096860	265	17.8.2011	141048
174	Riihisuo	Sotahistoriallinen kohde	6	5061	30	H	3659963	7100260	244	12.7.2011	141052
175	Riihilampi	Sotahistoriallinen kohde	14	5802	30	H	3660528	7100818	226	14.7.2011	141053
176	Alasenkangas	Juoksuhauda	1	ei	40	S	3646200	7097653	200	28.6.2011	141639
177	Alasenkangas	Korsunpohja	3	9	40	S	3646169	7097716	197	28.6.2011	141641
178	Kalettomankangas	Sotahistoriallinen kohde	n. 50	30031	10 ja 40	H	3636841	7094372	240	13.6.2011	141695
179	Kalettomankangas 2	Korsunpohja	1	halk 8	40	H	3637147	7094280	241	13.6.2011	141696
180	Jonkerin korsukylä	Sotahistoriallinen kohde	24	21632	40	S/H	3636712	7094099	241	25.9.2011	141694
181	Jauhoniemi 3	Korsunpohja	1	3 x 1	40	U	3603507	7109487	163	7.7.2011	141725
182	Jauhoniemi 3	Juoksuhauda	1	ei	40	U	3603523	7109457	163	7.7.2011	141728
183	Hiekkaniemi	Juoksuhauda	1	ei	30	S	3603844	7108699	170	15.7.2011	141886
184	Hiekkaniemi	Juoksuhauda 2	1	ei	30	S	3603923	7108655	171	15.7.2011	141392
185	Hiekkaniemi	Juoksuhauda 3	1	ei	10 ja 30	S	3604021	7108618	173	15.7.2011	141391
186	Hiekkaniemi	Juoksuhauda 4	1	ei	30	S	3604329	7108269	170	15.7.2011	141393
187	Ukonlampi	Sotahistoriallinen kohde	3	1023	10	H	3604110	7107799	167	26.7.2011	141398
188	Ukonlampi 2	Sotahistoriallinen kohde	1	15 x 6	0	U	3603972	7107827	165	26.7.2011	141906

189	Jauhoholamminaho	Juoksuhauta ja pesäke	4	4905	40 ja 10	H	3604015	7107571	178	26.7.2011	141402
190	Jauhoholampi	Juoksuhauta ja korsunpohja	3	6745	40	H	3604008	7107562	175	22.7.2011	141403
191	Jauhovaara 2	Juoksuhauta	1	ei	30	U	3604216	7106623	245	22.7.2011	141408
192	Jauhovaara 3	Pesäke	1	3 x 2	40	U	3604235	7106620	244	22.7.2011	141407
193	Jauhovaara 4	Sotahistoriallinen kohde	1	14 x 5	40	S	3604428	7106681	225	22.7.2011	141893
194	Jauhovaara 5	Sotahistoriallinen kohde	1	5 x 3	40	S	3604423	7106701	225	22.7.2011	141889
195	Jauhovaara 6	Ampumahauta	1	9 x 2	40	S	3604643	7106530	215	22.7.2011	141406
196	Jauhovaara 7	Juoksuhauta	1	ei	40	S	3604128	7107012	187	22.7.2011	141405
197	Jauhovaara 8	Juoksuhauta	1	ei	40	U	3604074	7107122	174	22.7.2011	141404
198	Riihikangas	Kuoppa jäännös	3	6 x 2	40	H	3627204	7095700	212	3.6.2011	141373
199	Kaksipirttinen	Desanttien hautapaikka	1	1 x 1	20	H	3647481	7130250	185	23.6.2011	141337
200	Honkapuro 2	Desantin maja	1	2 x 3	20	H	3609639	7087534	205	14.6.2011	137753
201	Särkkälampi 2	Korsu jäännös	2	6 x 4	10	H	3626845	7095646	210	3.6.2011	141371
202	Riihilampi	Kuoppa jäännös	1	halk 8	0	H	3626948	7095544	209	3.6.2011	141370
203	Renkanlampi 2	Kuoppa jäännös	13	1270	40	H	3647460	7099948	191	28.6.2011	141077
204	Renkanlampi 5	Kuoppa jäännös	4	93	40	H	3647362	7100119	197	30.6.2011	141648
205	Kangasjärvi	Kuoppa jäännös 1	1	halk 5	10	U	3620096	7112116	177	6.9.2011	141440
206	Kangasjärvi	Kuoppa jäännös 2	1	halk 7	10	S	3620110	7112130	179	6.9.2011	141439
207	Kangasjärvi	Kuoppa jäännös 3	1	halk 7	10	S	3620084	7112161	182	6.9.2011	141438
208	Kangasjärvi	Kuoppa jäännös 4	1	halk 7	10	S	3620336	7112006	175	6.9.2011	141441
209	Jauhoniemi 5	Kuoppa jäännös	1	2,5 x 0,5	40	U	3603613	7109454	162	7.7.2011	141721
210	Huuskonsaari 2	Kuoppa jäännös	7	3902	40	U	3628644	7113839	165	10.6.2011	141784
211	Matinahonkankaat	Kuoppa jäännös	1	6 x 4,6	10	U	3603378	7107980	167	22.7.2011	141396
212	Tuliniemi 2	Kuoppa jäännös	1	ei	40	U	3624332	7107943	197	16.8.2011	141420
213	Alasenkangas	Kuoppa jäännös	1	halk 7	40	U	3646078	7097704	190	28.6.2011	141643
214	Myllykosken kämppä	Rakennus	3	37	0	H	3609470	7106599	173	26.7.2011	889
215	Reinon mökki	Rakennus	4	3 x 3	40	H	3618348	7089586	243	14.6.2011	137804

216	Reinon mökki 2	Kellari	1	2,5 x 1	40	H	3618366	7089585	243	14.6.2011	137805
217	Tervahovi	Rakennus	4	77	30	H	3633031	7105641	210	16.6.2011	52833
218	Jyrkkä varasto	Rakennus	1	7 x 7	40	H	3638839	7102114	222	16.6.2011	142324
219	Tarikkalan kämppä	Savottakämppä	8	94	40	H	3651437	7086183	210	20.6.2011	893
220	Romuvaara	Metsäsauna	1	2 x 3	20	H	3643737	7127506	203	23.6.2011	6630
221	Rokon maja	Rakennus	3	7,3 x 7	0	H	3668667	7104948	217	29.6.2011	141058
222	Stora Enso juhlatulos	Rakennus	1	5 x 8	20	H	3672214	7114006	243	29.6.2011	141061
223	Ruotin kämppä	Rakennus	5	14 x 7	30	H	3655710	7099570	185	12.7.2011	953
224	Ontipanpuron kämppä	Rakennus	1	5 x 3	40	H	3666222	7103807	232	13.7.2011	14830
225	Puntarin kämppä	Rakennus	1	16 x 7	40	H	3617229	7090688	254	14.6.2011	964
226	Makkosen maja	Rakennus jäännös	1	3,3 x 2,3	20	H	3668580	7116482	243	29.6.2011	141596
227	Rasti	Rakennus jäännös	1	ei	10	H	3625420	7103407	190	3.6.2011	142150
228	Särkkälampi 1	Rakennus jäännös	1	ei	10	H	3626764	7095723	210	3.6.2011	141372
229	Ärjyntäsuu	Rakennus jäännös	3	2475	30	H	3625073	7095884	200	3.6.2011	141863
230	Näätävaara	Rakennus jäännös	9	3021	10	H	3626428	7089886	260	3.6.2011	141864
231	Iso Joutenlampi	Rakennuksen paikka	1	1 x 1	40	H	3628211	7092884	205	3.6.2011	141865
232	Saaripuron kämppä	Rakennus jäännös	1	7 x 5	20	H	3637292	7091315	220	13.6.2011	140398
233	Honkalammin kämppä	Rakennus jäännös	6	883	20	H	3635131	7090288	235	13.6.2011	140399
234	Honkapuron kämppä	Rakennus jäännös	1	4 x 4	10	H	3609968	7087278	193	14.6.2011	137751
235	Tervajoki	Rakennus jäännös	4	2058	20	H	3633138	7107608	188	16.6.2011	141866
236	Iso-Kolkko	Rakennus jäännös	1	16 x 8	40	H	3639500	7101562	215	17.6.2011	141455
237	Pieni-Kolkko	Rakennus jäännös	2	4 x 4	40	H	3639939	7101059	217	17.6.2011	141446
238	Pihlajavaara	Rakennus jäännös	7	11723	20, 30	H	3653247	7087196	245	20.6.2011	140390
239	Makulampi	Rakennus jäännös	4	2159	40	H	3651945	7087015	225	20.6.2011	140392
240	Pieni Hakojärvi	Rakennus jäännös	1	ei	10 ja 20	H	3653258	7085019	213	20.6.2011	140384
241	Pieni Hakojärvi	Rakennus jäännös	1	ei	11 ja 20	H	3653207	7085001	213	21.6.2011	140385
242	Pieni Hakojärvi	Rakennus jäännös	1	ei	12 ja 20	H	3653197	7084989	212	22.6.2011	140386

243	Pyöreälampi	Rakennus jäännös	1	6 x 3	20	H	3653780	7085843	233	20.6.2011	140387
244	Lehmivaara	Rakennus jäännös	8	4011	40	H	3655519	7086954	255	21.6.2011	140388
245	Lehmilampi kämppä	Rakennus jäännös	5	1727	40	H	3655451	7087976	238	21.6.2011	140389
246	Koukkulahti	Rakennus jäännös	3	2680	30	H	3657771	7091021	221	21.6.2011	140393
247	Kirnula	Rakennus jäännös	4	1981	40	H	3655706	7093603	247	21.6.2011	140394
248	Pyöreänautio	Rakennus jäännös	7	12903	40	H	3599733	7104240	243	22.6.2011	140887
249	Nurmikasaho/Kivijoki	rakennuksen paikka	1	ei	40	H	3649493	7128718	185	23.6.2011	141338
250	Sarvijärvi	rakennuksen paikka	1	ei	30	H	3646749	7126769	195	23.6.2011	141987
251	Pyhälehto	Rakennus jäännös	10	2883	30	H	3653267	7107851	235	27.6.2011	141074
252	Sarvivaara	Rakennus jäännös	4	567	10, 40	H	3660618	7114226	260	27.6.2011	141068
253	Puhakansuo	Metsäsauna jäännös	1	5 x 5	20	H	3658986	7119684	242	27.6.2011	141778
254	Kotajärvi	Rakennus jäännös	20	12376	40	H	3663504	7119756	250	27.6.2011	141347
255	Renkka	Rakennus jäännös	1	9x 9	40	H	3647647	7099958	189	28.6.2011	141645
256	Renkanlampi 3	Rakennus jäännös	1	ei	40	H	3647496	7099886	191	28.6.2011	141450
257	Renkanlampi 4	Rakennus jäännös	1	7 x 5	40	H	3647498	7099904	191	28.6.2011	141449
258	Lutjanlampi	Rakennus jäännös	7	7577	20 ja 30	H	3645519	7100164	185	30.6.2011	141778
259	Suolampi	Rakennus jäännös	2	1500	30	H	3657033	7098469	192	12.7.2011	141051
260	Rinteelä	Rakennus jäännös	5	4106	20	H	3659380	7103441	210	13.7.2011	141354
261	Mustasuon kämppä	Rakennus jäännös	1	3 x 3	40	H	3665378	7105156	248	13.7.2011	141348
262	Nahila	Rakennus jäännös	3	1432	20	H	3658886	7100910	235	13.7.2011	141353
263	Kusianvaara	Rakennus jäännös	7	3741	30	H	3657427	7102424	240	13.7.2011	141054
264	Rutkun kämppä	Rakennus jäännös	6	2792	30	H	3659913	7102085	210	14.7.2011	141056
265	Mikkolan kämppä	Rakennus jäännös	4	1178	20	H	3657697	7101758	213	14.7.2011	141055
266	Vasaman kämppä	Rakennus jäännös	1	12 x 6	30	H	3661320	7103394	233	14.7.2011	141057
267	Isosuo	Rakennus jäännös	1	9 x 9	30	H	3608457	7102073	207	26.7.2011	141384
268	Isosuo	Rakennus jäännös	1	5 x 5	30	H	3608449	7102046	207	26.7.2011	141385
269	Valkeisen kämppä	Rakennus jäännös	2	ei	0	H	3608294	7100863	215	26.7.2011	6339

270	Otrosmännikkö	Rakennus jäännös	15	14212	40	H	3646954	7077584	198	28.7.2011	141656
271	Kivisalmi 2	Rakennus jäännös	1	2 x 1	40	H	3643584	7078876	176	28.7.2011	141679
272	Kalettomanpuro	Rakennus jäännös	1	11 x 5	40	H	3641156	7074559	179	19.8.2011	141689
273	Kangasjärven kämppä	Rakennus jäännös	3	7 x 6, 5 x 5	20	H	3637559	7082310	192	3.11.2011	141684
274	Kangasjärvi	Kaivo	1	0,7 x 0,5	30	H	3637646	7082259	192	3.11.2011	141686
275	Päälampi	Rakennus jäännös	2	3043	20	H	3640800	7081144	185	3.11.2011	141080
276	Matolammin kämppä	Rakennus jäännös	4	4280	20	H	3657245	7110550	213	30.8.2011	141069
277	Sarvivaaran kämppä	Rakennus jäännös	2	8 x 7	10	H	3660466	7113903	233	30.8.2011	141067
278	Hamaran kämppä	Rakennus jäännös	1	2210	10	H	3660576	7110605	223	30.8.2011	141070
279	Koukkulampi N	Rakennus jäännös	1	10 x 5	30	H	3659370	7118167	252	30.8.2011	141072
280	Koukkulampi S	Rakennus jäännös	4	2180	20	H	3659329	7117927	250	30.8.2011	141073
281	Sahurien kämppä	Rakennus jäännös	2	3 x 2,4	10	H	3664397	7115269	225	30.8.2011	141598
282	Karjoaho	Rakennus jäännös	6	3844	10	H	3611872	7097220	205	26.9.2011	141383
283	Polvilammin kämppä	Rakennus jäännös	2	4 x 3,3	20	H	3617598	7095926	199	26.9.2011	141380
284	Saarijärven kämppä	Rakennus jäännös	7	5542	20	H	3603473	7101911	204	26.9.2011	141389
285	Lammasaho	Rakennus jäännös	1	ei	30	S	3656758	7093343	235	28.9.2011	141202
286	Niskavaara	Rakennus jäännös	1	ei	30	S	3656448	7093534	242	28.9.2011	141203
287	Laamasenvaara 2	Rakennus jäännös	1	14 x 6	30	S/H	3661677	7095586	214	28.9.2011	141046
288	Hiirenpyytäjän mökki	Rakennus jäännös	1	6 x 3	30	H	3655772	7094452	229	25.8.2011	141356
289	Kilpelänkangas 4	Rakennus jäännös	1	8 x 7	30	U	3657149	7093752	228	21.7.2011	141205
290	Jämäslahti	Uittorakenne	1	15 x 2	0	H	3618220	7112953	159	3.6.2011	141427
291	Kuorelahti 2	Uittorakenne	1	15 x 2	0	H	3605490	7107813	160	26.7.2011	142088
292	Kymmensylinen	Uittorakenne	1	ei	0	H	3614539	7103063	175	14.6.2011	141747
293	Saaripuro	Uittorakenne	1	ei	0	H	3602713	7101462	203	26.9.2011	140422
294	Kuusijoki	Uittorakenne	1	ei	ei	H	3657506	7093685	215	21.7.2011	141204
295	Kuusijoki 2	Uittorakenne	1	ei	ei	H	3657510	7094114	215	25.8.2011	142034
296	Sarvipuro 1	Pato jäännös	1	ei	30	U	3646799	7126815	186	23.6.2011	141345

297	Sarvipuro 2	Mylly jäännös	1	3 x 2,4	30	U	3646799	7126819	186	23.6.2011	141344
298	Sarvipuro 3	Silta jäännös	1	ei	30	U	3646797	7126825	186	23.6.2011	141346
299	Myllykuiva	Mylly jäännös	1	6 x 6	30	H	3647935	7134714	187	23.6.2011	142323
300	Myllykoski	Mylly jäännös	1	ei	20	H	3652626	7100142	184	28.9.2011	141075
301	Nurmikasaho	Maaramppi	1	ei	0	H	3649536	7128729	185	23.6.2011	141339
302	Haaranperä	Silta jäännös	1	ei	0	H	3613674	7098998	192	16.1.2011	141868
303	Nurmeskoski	Silta jäännös	1	ei	0	H	3608450	7106815	165	26.7.2011	142087
304	Lähtevänsuo	Kapulatie jäännös	1	ei	20	H	3645244	7098808	189	28.6.2011	141452
305	Iso-Valkeainen 2	Kapulatie jäännös	1	ei	20 ja 30	H	3648053	7100133	187	28.9.2011	140383
306	Leirikangas 2	Kapulatie paikka	1	ei	10	H	3620561	7111950	175	3.6.2011	141443
307	Koukkulampi	Pitkospuu jäännös	1	ei	ei	U	3659514	7117893	248	30.8.2011	141071
308	Sepposen polku	Reitti	1	ei	0 ja 10 ja 20 ja 40	H	3631092	7089801	240	23.9.2011	136142
309	Haarajärvenkangas	Reitti	1	ei	40	H	3616601	7097354	200	26.9.2011	141381
310	Pirtutie	Reitti	1	ei	LP	H	3644388	7078870	177	14.6.2011	142303
311	Katajavaara	Metsälentokenttä	1	ei	ei	H	3660345	7103930	232	14.7.2011	142304
312	Myllykoski 2	Metsälentokenttä	1	400 x 3	0	H	3608195	7105953	180	26.7.2011	141716
313	Soiperoisenkangas	Metsälentokenttä	1	500 x 3	20	H	3664331	7116030	238	27.9.2011	141063
314	Peurajärvi	Kalankasvatusallas	1	ei	0	H	3614002	7103264	170	14.6.2011	3524
315	Viitajalampi	Kalankasvatusallas	1	ei	0	H	3639013	7104328	207	16.6.2011	142327
316	Vetokansuo	Niittysauna jäännös	1	3 x 3	20	H	3644045	7079839	179	19.8.2011	141673
317	Otrossuo	Niittysauna jäännös	1	4,1 x 3,5	LP	H	3646010	7076983	174	19.8.2011	141662
318	Kuikkajärvi	Niittylato jäännös	1	4 x 4	40	H	3666844	7117055	220	29.6.2011	141597
319	Jongunsuo	Merkkipuu	1	ei	0	H	3636633	7079453	191	19.8.2011	141688
320	Jongunsuo 2	Merkkipuu	1	ei	0	H	3636625	7079470	191	19.8.2011	141687
321	Porojärvi	Merkkipuu	1	ei	LP	H	3644461	7078372	175	28.7.2011	141663
322	Kivisalmi	Konttipuu	1	ei	40	H	3643579	7078871	176	28.7.2011	141681
323	Jänissaari 2	Konttipuu	1	ei	40	U	3600614	7114202	159	8.6.2011	141753

324	Suolakangas 2	Kirveellä hakattu puu	1	ei	40	S	3633511	7082390	207	25.9.2011	141691
325	Syvälampi	Muistokivi	1	ei	LP	H	3644641	7077998	175	28.7.2011	141664
326	Reinon mökki	Hiilimiilu	1	ei	40	H	3618319	7089592	243	14.6.2011	141750
327	Posivan tutkimusasema	Tutkimusasema	3	ei	20	H	3642470	7127502	220	23.6.2011	141594
328	Kontionpuisto	Erikoispuupuisto	1	ei	30	H	3653824	7094768	238	24.8.2011	141635

KUVALUETTELO

1	Ylä-Honkinen E kivikautinen asuinpaikka	Kivikautinen asuinpaikka, kuvattu lännestä.
2	Ylä-Honkinen SE kivikautinen asuinpaikka	Kivikautista asuinpaikkaa, kuvattu etelästä.
3	Ylä-Honkinen S kivikautinen asuinpaikka	Kivikautinen asuinpaikka, kuvattu länsilounaasta.
4	Ylä-Honkinen N kivikautinen asuinpaikka	Kivikautinen asuinpaikka, kuvattu idästä.
5	Ylä-Honkinen W kivikautinen asuinpaikka	Kivikautinen asuinpaikka, kuvattu etelästä.
6	Ala-Honkinen SE kivikautinen asuinpaikka	Kivikautista asuinpaikkaa, kuvattu lounaasta.
7	Ala-Honkinen N kivikautinen asuinpaikka	Kivikautinen asuinpaikka, kuvattu lännestä.
8	Myysteryssaari kivikautinen asuinpaikka	Kivikautinen asuinpaikka, kuvattu etelästä.
9	Vihtasaari W kivikautinen asuinpaikka	Kivikautinen asuinpaikka, kuvattu länsiluoteesta.
10	Vihtasaari S kivikautinen asuinpaikka	Kivikautinen asuinpaikka, kuvattu länsiluoteesta.
11	Vihtasaari E kivikautinen asuinpaikka	Kivikautinen asuinpaikka, kuvattu lännestä.
12	Ärjä S kivikautinen asuinpaikka	Kivikautinen asuinpaikka, kuvattu idästä.
13	Ärjä N kivikautinen asuinpaikka	Kivikautinen asuinpaikka, kuvattu koillisesta.
14	Ärjänluoto kivikautinen asuinpaikka	Kivikautinen asuinpaikka, kuvattu koillisesta.
15	Peurasaari kivikautinen asuinpaikka	Kivikautinen asuinpaikka, kuvattu lounaasta.
16	Kaisansaari kivikautinen asuinpaikka	Kivikautinen asuinpaikka, kuvattu etelästä.
17	Uniluoto kivikautinen asuinpaikka	Kivikautinen asuinpaikka, kuvattu idästä.
18	Unisaari S kivikautinen asuinpaikka	Kivikautinen asuinpaikka, kuvattu koillisesta.
19	Horttanainen 1 kivikautinen asuinpaikka	Kivikautinen asuinpaikka, kuvattu idästä.
20	Horttanainen 2 kivikautinen asuinpaikka	Kivikautinen asuinpaikka, kuvattu koillisesta.
21	Jänissaari kivikautinen asuinpaikka	Painanteita saaren luoteisosassa, kuvattu etelästä.
22	Naukkari kivikautinen asuinpaikka	Kivikautinen asuinpaikka, kuvattu pohjoisesta.
23	Karhusaari kivikautinen asuinpaikka	Kivikautinen asuinpaikka, kuvattu etelästä.
24	Oravisaari kivikautinen asuinpaikka	Kivikautinen asuinpaikka, kuvattu lounaasta.
25	Sammalsaari kivikautinen asuinpaikka	Kivikautinen asuinpaikka, kuvattu lännestä.
26	Pelkonen W kivikautinen asuinpaikka	Kivikautinen asuinpaikka, kuvattu kaakosta.
27	Pelkonen SE kivikautinen asuinpaikka	Kivikautinen asuinpaikka, kuvattu etelästä.
28	Hätäsaari kivikautinen asuinpaikka	Kivikautinen asuinpaikka, kuvattu etelästä.
29	Veklo S kivikautinen asuinpaikka	Kivikautinen asuinpaikka, kuvattu lännestä.
30	Veklo W kivikautinen asuinpaikka	Kivikautinen asuinpaikka, kuvattu idästä.
31	Vattusaari kivikautinen asuinpaikka	Kivikautinen asuinpaikka, kuvattu luoteesta.
32	Haukisaari kivikautinen asuinpaikka	Kivikautinen asuinpaikka, kuvattu etelästä.
33	Heikkinen kivikautinen asuinpaikka	Kivikautinen asuinpaikka, kuvattu koillisesta.
34	Pikku Heikkisen luoto kivikautinen asuinpaikka	Kivikautinen asuinpaikka, kuvattu lounaasta.
35	Pikku Heikkinen kivikautinen asuinpaikka	Kivikautinen asuinpaikka, kuvattu lännestä.
36	Punuri kivikautinen asuinpaikka	Kivikautinen asuinpaikka, kuvattu lännestä.
37	Mulkksaaret S kivikautinen asuinpaikka	Kivikautinen asuinpaikka, kuvattu pohjoisesta.
38	Mulkksaaret N kivikautinen asuinpaikka	Kivikautinen asuinpaikka, kuvattu kaakosta.
39	Avainsaari 2 kivikautinen asuinpaikka	Kivikautinen asuinpaikka, kuvattu luoteesta.
40	Vasikkasaari kivikautinen asuinpaikka	Kivikautinen asuinpaikka, kuvattu koillisesta.
41	Halonen E kivikautinen asuinpaikka	Kivikautinen asuinpaikka, kuvattu lännestä.
42	Korpiniemi kivikautinen asuinpaikka	Kivikautinen asuinpaikka, kuvattu lounaasta.
43	Harakkasaari kivikautinen asuinpaikka	Kivikautinen asuinpaikka, kuvattu etelälounaasta.

44	Honkinen E kivikautinen asuinpaikka	Kivikautinen asuinpaikka, kuvattu länsiluoteesta.
45	Pärtösaari W kivikautinen asuinpaikka	Kivikautinen asuinpaikka, kuvattu etelästä.
46	Kuikkasaari kivikautinen asuinpaikka	Painanteita saarella, kuvattu pohjoisesta.
47	Huuskonsaari S kivikautinen asuinpaikka	Löytöjä on tullut rantahiekasta, kuvattu idästä.
48		Tulisijan jäänteet rantavedessä, kuvattu pohjoisesta.
49	Jauhoniemi E kivikautinen asuinpaikka	Kivikautista asuinpaikkaa, kuvattu koillisesta.
50	Koirisaari kivikautinen asuinpaikka	Kivikautinen asuinpaikka, kuvattu etelästä.
51	Lammasaari kivikautinen asuinpaikka	Kivikautinen asuinpaikka, kuvattu pohjoisesta.
52	Kaihlaniemi W kivikautinen asuinpaikka	Kivikautinen asuinpaikka, kuvattu luoteesta.
53	Nurminiemi S kivikautinen asuinpaikka	Kivikautinen asuinpaikka, kuvattu koillisesta. Vasemmalla Nurminiemen luoto.
54	Nurminiemi NW kivikautinen asuinpaikka	Kivikautinen asuinpaikka, kuvattu lännestä.
55	Kaihlaniemi SW kivikautinen asuinpaikka	Kivikautinen asuinpaikka, kuvattu luoteesta.
56	Lehtoluoto kivikautinen asuinpaikka	Kivikautinen asuinpaikka, kuvattu etelästä.
57	Hiekkalahti E kivikautinen asuinpaikka	Kivikautinen asuinpaikka, kuvattu pohjoisesta.
58	Lammaspuronsuu W kivikautinen asuinpaikka	Kivikautista asuinpaikkaa, kuvattu länsilounaasta.
59	Lammaspuronsuu E kivikautinen asuinpaikka	Kivikautinen asuinpaikka, kuvattu etelästä.
60	Kuorelahti kivikautinen asuinpaikka	Kivikautinen asuinpaikka, kuvattu lännestä.
61	Leirintä kivikautinen asuinpaikka	Kivikautinen asuinpaikka, kuvattu etelästä.
62	Aho kivikautinen asuinpaikka	Kivikautinen asuinpaikka, kuvattu lounaasta.
63	Kangasjärvi kivikautinen löytöpaikka	Polun pinnasta löytyi kvartsi-iskoksia, kuvattu luoteesta.
64	Kälkänen kivikautinen asuinpaikka	Asuinpaikka rannassa, kuvattu lounaasta.
65	Renkan kämppä kivikautinen löytöpaikka	Hiekalta poimittiin kvartsi-iskoksia ja palanutta luuta, kuvattu idästä.
66	Rajakangas rajamerkki	Rajamerkki, kuvattu etelästä.
67	Kuikkalammit rajamerkki	Rajamerkki, kuvattu kaakosta.
68	Paasitaival rajamerkki	Hakkaus kivessä.
69	Kuusikangas rajamerkki	Mahdollinen rajamerkki, kuvattu lounaasta.
70	Matovaara rajamerkki	Rajamerkki, kuvattu pohjoisesta.
71	Jauhoniemi 4 mahdollinen rajamerkki	Mahdollinen rajapyykki, kuvattu lännestä.
72	Otrossuo 2 rajapyykki	Rajapyykki 6, kuvattu etelästä.
73	Uuronvaara 2 merkkipuu	Pilkkaan on kaiverrettu vuosiluku 1816.
74	Rajasuo merkkipuu	Vuosiluku 1882 pilkassa, kuvattu itäkaakosta.
75	Rajasuo merkkipuu	Pystysuoraan kirjoitettua tekstiä pilkassa.
76	Juurikkalahti merkkipuu	Luku 56 näkyy pilkasta.
77	Hamaranaukio kaskiröykkiöalue	Kaskiröykkiö vaaran laella.
78	Hetemäki kaskiasuinpaikka	Rakennuksen pohja, kuvattu luoteesta.
79	Jauhovaara 1 röykkiöalue	Röykkiö, kuvattu kaakosta.
80	Kankisuo rakennus jäännös	Rakennuksen jäänteet, kuvattu etelästä.
81	Valkearajalampi kiuas jäännös	Mahdollinen kiukaan jäännös, kuvattu kaakosta
82	Hanhikangas tervahauta	Tervahauta, kuvattu luoteesta.
83	Pierulampi tervahauta	Tervahauta, kuvattu idästä.
84	Puolivälinkangas tervahauta	Tervahauta, kuvattu koillisesta.
85	Ahvenlammin kangas tervahauta	Tervahauta, kuvattu koillisesta.
86	Sammakkokangas tervahauta	Tervahauta, kuvattu idästä.

87	Kangasvaara tervahauta	Tervahauta, kuvattu etelästä.
88	Kangasjärvi tervahauta	Tervahaudan halssi vasemmalla, kuvattu kaakosta.
89	Niskalampi tervahauta	Tervahauta, kuvattu luoteesta.
90	Hoikanaho 2 tervahauta	Tervahauta, kuvattu lounaasta.
91	Jauholamminaho 2 tervahauta ja tervasauna jäännös	Tervasaunan kiukaan jäänteet, kuvattu kaakosta.
92	Koiravaara 1 tervahauta	Tervahauta, kuvattu etelästä.
93	Koiravaara 2 tervahauta	Tervahauta, kuvattu lounaasta.
94	Koiravaara 4 tervahauta	Tervahauta, kuvattu lännestä.
95	Lammaspuronsuu 2 tervahauta	Tervahauta, kuvattu etelästä.
96	Lammaspuronsuu 3 tervahauta	Tervahauta, kuvattu lännestä.
97	Hiekkaniemi 2 tervahauta	Tervahauta, kuvattu koillisesta.
98	Rinteelä tervahauta	Tervahauta, kuvattu idästä.
99	Itälä tervahauta	Tervahauta, kuvattu luoteesta.
100	Renkanlampi 6 tervahauta	Tervahauta, kuvattu etelästä.
101	Renkanlahti tervahauta	Tervahauta, kuvattu eteläkaakosta.
102	Rokonkangas tervahauta ja tervasauna jäännös	Tervasaunan jäänteet.
103	Romuvaara tervahauta	Tervahauta, kuvattu idästä.
104	Päivänkämmen tervahaudat ja tervasauna jäännös	Tervasaunan jäänteet, kuvattu etelästä.
105	Pihlajavaara 2 tervahauta	Tervahaudan kuoppaa, kuvattu lännestä.
106	Kalettomankangas tervahauta	Tervahauta, kuvattu kaakosta.
107	Honkalampi 2 tervahauta	Tervahaudan pohjaa, kuvattu etelästä.
108	Halonen 2 tervahauta	Tervahauta, kuvattu koillisesta.
109	Pelkonen 2 tervahauta	Tervahauta, kuvattu etelästä.
110	Karhusaari 2 tervahauta	Tervahauta, kuvattu etelästä.
111	Ärjä 2 tervahauta	Tervahauta aluskasvillisuuden peitossa, kuvattu luoteesta.
112	Ala-Honkinen 2 tervahauta	Tervahauta aluskasvillisuuden peitossa, kuvattu kaakosta.
113	Ala-Honkinen 3 tervahauta	Tervahauta, kuvattu kaakosta.
114	Ala-Honkinen 4 tervahauta	Tervahauta, kuvattu pohjoisesta.
115	Ala-Honkinen 5 tervahauta	Tervahauta, kuvattu pohjoisesta.
116	Riihilampi 2 tervahauta	Jouko Vilmi tarkastaa tervahautaa, kuvattu koillisesta.
117	Hovisuo tervahauta	Tervahauta, kuvattu pohjoisesta.
118	Hovisuo 2 tervahauta	Tervahauta, kuvattu kaakosta.
119	Hovisuo 3 tervahauta	Tervahauta, kuvattu kaakosta.
120	Hovisuo 4 tervahauta	Tervahauta, kuvattu pohjoisesta.
121	Hovisuo 5 tervahauta	Tervahauta, kuvattu pohjoisesta.
122	Hovisuo 6 tervahauta	Tervahauta, kuvattu luoteesta.
123	Hovisuo 7 tervahauta	Tervahauta, kuvattu idästä.
124	Hovisuo 8 tervahauta	Tervahauta, kuvattu idästä.
125	Korkeaniemi 2 tervahauta	Tervahauta, kuvattu etelästä.
126	Unisaari 2 rautamalmikasa	Rautamalmikasa, kuvattu lounaasta.
127	Pelkonen 3 rautamalmikasa	Rautamalmikasa, kuvattu etelästä.
128	Jauhoniemi 2 rautamalmikasa	Emma Hartikka ja Jussi Moilanen rautamalmikasan edessä, kuvattu lännestä.

129	Jauhovaara NW luonnonmuodostuma	Seidaksi epäilty kivi, kuvattu luoteesta.
130	Jyrkänkoski panssarieste	Panssariestekiviä, kuvattu lounaasta.
131	Jyrkänkoski räjäytetty silta	Sillan rekonstruktio, kuvattu idästä.
132	Jyrkänkoski juoksuhauta	Juoksuhautaa, kuvattu luoteesta.
133	Jyrkänkoski taisteluhauta	Korjattua taisteluhautaa, kuvattu kaakosta.
134	Jyrkänkoski kenttäkeittiö- ja leipomo	Jyrkänkosken kenttäkeittiö, kuvattu idästä.
135		Jyrkänkosken kenttäleipomo, kuvattu idästä.
136	Jyrkänkoski lavetti ja vinssi	Vinssi panssariestekivien nostamiseen, kuvattu lännestä.
137	Jyrkänkoski juoksuhauta ja pesäke	Mutkittelevaa juoksuhautaa, kuvattu koillisesta.
138	Jyrkänkoski juoksuhauta	Juoksuhautaa, kuvattu länsiluoteesta.
139	Jyrkänkoski sotahistoriallinen kohde	Sota-aikainen kuoppa, kuvattu etelästä.
140	Korkeaniemi juoksuhauta	Juoksuhautaa, kuvattu pohjoisesta.
141	Koiravaara 3 juoksuhauta	Juoksuhautaa, kuvattu luoteesta.
142	Koiravaara 6 puolustusrakennelma	Puolustusrakennelma, kuvattu pohjoisesta.
143	Leirikangas sotahistoriallinen kohde	Kuoppajäännös, kuvattu etelästä.
144	Hoikanaho juoksuhauta	Juoksuhautaa, kuvattu koillisesta.
145	Hoikanaho 3 panssariestekiviä	Panssariestekiviä, kuvattu lännestä.
146	Tuliniemi leiripaikka jäännös	Pyöreä pohja niemen kärjessä, kuvattu etelästä.
147		Ampumahautaa ja pesäke, kuvattu lännestä.
148	Hyvälehto sotahistoriallinen kohde	Korsun pohjaa, kuvattu koillisesta.
149	Kaihlalampi taivalkoskelaisten muistomerkki	Väijytyksessä kuolleille pystytetty kivi, kuvattu luoteesta.
150	Koukolampi sotahistoriallinen kohde	Korsun pohja kuvattu luoteesta.
151	Itälä 2 sotahistoriallinen kohde	Sotaan liittyvä kuoppa, kuvattu etelästä.
152	Niskalampi korsunpohja	Kookas korsunpohja, kuvattu lännestä.
153	Jousisalo korsunpohja	Korsun pohja, kuvattu kaakosta.
154	Paloaho sotahistoriallinen kohde	Sota-aikainen kuoppajäännös, kuvattu etelästä.
155	Löytökangas sotahistoriallinen kohde	Suorakaiteen muotoinen pohja
156	Löytökangas 2 sotahistoriallinen kohde	Korsun pohja koivunvesojen alla.
157	Malisenaho korsunpohja	Näkymä korsuilta lounaaseen.
158	Kilpelänkangas 1 sotahistoriallinen kohde	Paalutusta ja piikkilankaa jäljellä, kuvattu lännestä.
159	Kilpelänkangas 2 sotahistoriallinen kohde	Pesäke, kuvattu etelästä.
160		Sota-aikainen rakenne, kuvattu kaakosta.
161	Kilpelänkangas 3 sotahistoriallinen kohde	Sota-aikainen rakenne, kuvattu pohjoisesta.
162	Laamasenvaara korsunpohja	Vedellä täyttynyt korsunpohja, kuvattu lännestä.
163	Ala-Laamanen asuintila jäännös sotahistoriallinen kohde	Emma Hartikka korsun pohjalla, kuvattu pohjoisesta.
164		Risti haudan päällä, kuvattu lounaasta.
165		Venäläisten joukkohauta-alue, kuvattu luoteesta.
166	Ylä-Laamanen asuintila jäännös sotahistoriallinen kohde	Peltoröykkiö pihapiirissä, kuvattu luoteesta.
167	Riihisuo korsunpohja	Korsunpohja ryteikössä, kuvattu lounaasta.
168	Riihilampi korsunpohja	Korsunpohja, kuvattu idästä.
169	Alasenkangas juoksuhauta	Juoksuhautaa, kuvattu luoteesta.
170	Alasenkangas korsunpohja	Korsunpohja, kuvattu lounaasta.
171	Kalettomankangas sotahistoriallinen kohde	Sota-aikainen kuoppa, kuvattu lounaasta
172		Sota-aikainen kuoppa, kuvattu lounaasta

173		Suorakaide pohja, kuvattu etelästä.
174	Jonkerin korsukylä	Korsun pohja, kuvattu kaakosta.
175	Jauhoniemi 3 juoksuhauta	Juoksuhautaa, kuvattu pohjoisesta.
176	Hiekkaniemi juoksuhauta 3	Ampumapesäke juoksuhaudan päässä, kuvattu pohjoisesta.
177	Hiekkaniemi juoksuhauta 4	Juoksuhautaa, kuvattu pohjoiskoillisesta.
178	Ukonlampi sotahistoriallinen kohde	Juoksuhaudan koillispääty, kuvattu lounaasta.
179	Ukonlampi 2 sotahistoriallinen kohde	Laskevaa ramppia, kuvattu kaakosta.
180	Jauholamminaho juoksuhauta ja pesäke	Ampuma-aukot rinteessä, kuvattu kaakosta.
181		Jouko Vilmi istuu juoksuhaudan vieressä, kuvattu lounaasta.
182	Jauholampi juoksuhauta ja korsunpohja	Korsunpohja, kuvattu lounaasta.
183	Jauhovaara 2 juoksuhauta	Juoksuhauta ja pesäke, kuvattu eteläkaakosta.
184	Jauhovaara 6 ampumahauta	Ampumahauta, kuvattu luoteesta.
185	Riihikangas kuoppajäänös	Kuoppajäänös, kuvattu lounaasta.
186	Kaksipirttinen desanttien hautapaikka	Tuoreita kukkia haudalla, kuvattu lännestä.
187		Jouko Vilmi kurkistaa desantin majaan, kuvattu lännestä.
188		Asumus kivenlohkareen kolossa, kuvattu lännestä.
189	Särkkälampi 2 korsu jäännös	Korsun pohja, kuvattu kaakosta.
190	Riihilampi kuoppajäänös	Pyöreä ala, kuvattu pohjoisesta.
191	Renkanlampi 2 kuoppajäänös	Kapea kuopanne, kuvattu koillisesta.
192	Renkanlampi 5 kuoppa jäännös	Kuoppia rivissä, kuvattu koillisesta.
193	Kangasjärvi kuoppajäänös 1	Kuoppajäänös, kuvattu pohjoisesta.
194	Kangasjärvi kuoppajäänös 2	Kuoppajäänös, kuvattu lännestä.
195	Kangasjärvi kuoppajäänös 3	Kuoppajäänös, kuvattu koillisesta.
196	Kangasjärvi kuoppajäänös 4	Kuoppa taimikon alla, kuvattu lounaasta.
197	Jauhoniemi 5 kuoppajäänös	Mahdollisesti sotaan liittyvä kuoppa, kuvattu lounaasta.
198	Huuskonsaari 2 kuoppajäänös	Kuoppajäänös, kuvattu etelästä.
199	Myllykoski eräkämpä	Myllykosken kämpä, kuvattu lännestä.
200	Reinon mökki rakennus	Reinon mökki, kuvattu länsiluoteesta.
201	Tervahovi lomamökki	Tervahovin kämpä, kuvattu lännestä
202	Jyrkkä varasto	Jyrkän varasto, kuvattu etelästä
203	Tarikkala savottakämpä	Tarikkalan kämpä, kuvattu idästä.
204	Romuvaara metsäsauna	Metsäsauna, kuvattu luoteesta.
205	Rokko maja	Rokon maja, kuvattu koillisesta.
206	Stora Enso juhlatas	Stora Enson rakennuttama juhlatas, kuvattu koillisesta.
207	Ruoti eräkämpä	Ruotin kämpä, kuvattu pohjoisesta.
208	Ontipanpuro autiotupa	Ontipanpuron kämpä, kuvattu pohjoisesta.
209	Puntari eräkämpä	Viipale, kuvattu koillisesta.
210	Makkosen maja rakennus	Maja, kuvattu etelästä.
211	Särkkälampi asuinpaikka jäännös	Romua kuopassa, kuvattu kaakosta.
212	Ärjyntäsuo rakennus jäännös	Uunin jäänteet, kuvattu etelästä.
213	Näätävaara asuintila jäännös	Uuni jäännös, kuvattu kaakosta.
214		Pohjarakenteita, kuvattu koillisesta.
215	Saaripuro kämpä jäännös	Kämpän tulisija, kuvattu luoteesta.
216	Honkalampi kämpä jäännös	Kämpän jäänteet suon laidassa

217	Honkapuro kämpppä jäännös	Kämpän pohja, kuvattu etelästä.
218	Tervajoki kämpppä jäännös	Tervajoen kämpän pihapiiriä, kuvattu luoteesta.
219	Iso-Kolkko rakennus jäännös	Rakennuksen jäänteet, kuvattu etelästä.
220	Pieni-Kolkko kämpppä jäännös	Kämpän pohja, kuvattu lounaasta.
221	Pihlajavaara rakennus jäännös	Rakennuksen oviaukko.
222	Makulampi kämpppä jäännös	Hirsijäänteitä metsässä.
223	Pieni Hakojärvi rakennus jäännös	Kummun alla rakennuksen jäänteitä, kuvattu kaakosta.
224	Pieni Hakojärvi savusauna jäännös	Saunan jäänteet, kuvattu luoteesta.
225	Pieni Hakojärvi rakennus jäännös	Rakennusjäänteitä kasvuston alla, kuvattu koillisesta.
226	Pyöreälampi parakin pohja	Parakin pohja, kuvattu etelästä.
227	Lehmivaara rakennus jäännös	Rakennuksen jäännös.
228	Lehmilampi kämpppä jäännös	Kämpän pohja, kuvattu koillisesta.
229	Koukkulahti rakennus jäännös	Romahtanut rakennus, kuvattu luoteesta.
230	Kirnula rakennus jäännös	Kiviröykkiö sammalen alla.
231	Pyöreänautio asuintila jäännös	Rakennuksen jäänteet, kuvattu etelästä.
232		Hautakiveksi epäilty kivi, kuvattu koillisesta.
233	Pyhälehto asuintila jäännös	Pyhälehdon talon tulisija, kuvattu lännestä.
234	Sarvivaara asuintila jäännös	Rakennuksen pohja, kuvattu etelästä.
235	Puhakansuo metsäsauna jäännös	Metsäsaunan jäänteet, kuvattu etelästä.
236	Kotajärvi asuintila jäännös	Rakennuksen pohja, kuvattu lounaasta.
237	Renkka rakennus jäännös	Rakennuksen pohja, kuvattu kaakosta.
238		Valokuva kämpästä 1970-luvulta
239	Renkanlampi 4 rakennus jäännös	Rakennuksen jäänteet, kuvattu pohjoisesta.
240	Lutjanlampi rakennus jäännös	Rakennuksen jäännös, kuvattu lounaasta.
241	Suojärvi kämpppä jäännös	Suojärven kämpän saunan jäänteet, kuvattu kaakosta.
242	Mustasuo rakennus jäännös	Rakennuksen jäänteet, kuvattu lännestä
243	Kusianvaara asuintila jäännös	Rakennuksen jäännös pihan laidassa.
244		Uunin jäänteitä rakenteen sisällä.
245	Rutku kämpppä jäännös	Rakennuksen jäänteet
246	Mikkola kämpppä jäännös	Rakennuksen pohja, kuvattu lännestä.
247	Vasama kämpppä jäännös	Vasaman kämpän pohja, kuvattu koillisesta.
248	Isosuo rakennus jäännös 1	Rakennuksen jäänteet, kuvattu idästä.
249	Isosuo rakennus jäännös 2	Rakennuksen nurkan hirsiiä.
250	Otrosmännikkö asuintila jäännös	Toni Seilonen asumuksen jäänteiden vieressä.
251	Kivisalmi 2 kiuas jäännös	Palaneita kiviä, kuvattu koillisesta.
252	Kalettomanpuro rakennus jäännös	Rakennuksen pohja, kuvattu lounaasta.
253	Kangasjärvi rakennus jäännös	Rakennuksen pohjaa, kuvattu luoteesta.
254	Kangasjärvi kaivo	Kivetty kaivo, kuvattu idästä.
255	Päälampi rakennus jäännös	Mahdollisia tulisijan jäänteitä, kuvattu etelästä
256	Matolampi kämpppä jäännös	Rakennuksen pohja, kuvattu luoteesta.
257	Sarvivaara kämpppä jäännös	Uunin perustaa
258	Hamara kämpppä jäännös	Pienemmän rakennuksen nurkkaa, kuvattu lännestä.
259	Koukkulampi N rakennus jäännös	Saunan jäänteet, kuvattu kaakosta.
260	Koukkulampi S kämpppä jäännös	Rakennuksen jäänteet, kuvattu kaakosta.
261	Sahurien kämpppä rakennus jäännös	Kaatuneen lautarakennuksen jäänteet, kuvattu idästä.

262	Karjoaho rakennus jäännös	Rakennusjäännös, kuvattu kaakosta.
263	Polvilampi kämpppä jäännös	Mahdollisen saunan pohja, kuvattu etelästä.
264	Saarijärvi rakennus jäännös	Rakennuksen pohja, kuvattu pohjoisesta.
265	Lammasaho rakennus jäännös	Rakennuksen pohja, kuvattu koillisesta.
266	Niskavaara rakennus jäännös	Hirren pää pilkottaa sammalen alta, kuvattu kaakosta.
267	Laamasenvaara 2 rakennus jäännös	Rakennuksen pohja, kuvattu etelästä.
268	Kilpelänkangas 4 rakennus jäännös	Tulisijan jäänteet, kuvattu koillisesta.
269	Jämäslahti nippupudotuspaikka	Pudotuspaikka, kuvattu idästä.
270	Kuorelahti nippupudotuspaikka	Nippupudotuspaikka, kuvattu kaakosta.
271	Kymmensylinen uittopato	Uittopato, kuvattu etelästä.
272	Saaripuro uittopato	Padon portaat, kuvattu koillisesta.
273	Kuusijoki uittopato	Uittopato, kuvattu lännestä.
274	Kuusijoki uittoränni	Uittoränniä, kuvattu luoteesta.
275	Sarvipuro 1 patojäännös	Pato purossa, kuvattu pohjoisesta.
276	Sarvipuro 2 mylly jäännös	Pienen myllyn jäänteet, kuvattu lounaasta.
277	Sarvipuro 3 silta jäännös	Sillan jäänteet, kuvattu luoteesta.
278	Myllykuiva mylly jäännös	Myllyn jäänteet, kuvattu koillisesta.
279	Myllykoski mylly jäännös	Myllyn puurakenteita, kuvattu kaakosta.
280	Nurmeskoski silta jäännös	Puujäänteitä rannalla, kuvattu eteläkaakosta.
281	Lähtevänsuo kapulatie	Puujäänteitä, kuvattu pohjoisesta.
282	Koukkulampi pitkospuu jäännös	Suohon uponneet pitkospuut, kuvattu idästä.
283	Haarajärvenkangas reitti	Vanha reitti, kuvattu lounaasta.
284	Pirtutie reitti	Kauppareitti, kuvattu lounaasta.
285	Katajavaara metsälentokenttä	Entinen metsälentokenttä, kuvattu kaakosta.
286	Myllykoski 2 metsälentokenttä	Metsälentokenttä, kuvattu luoteesta.
287	Soiperoisenkangas metsälentokenttä	Vanha metsälentokenttä, kuvattu kaakosta.
288	Peurajärvi kalankasvatusallas	Kalankasvatusaltaalla, kuvattu lännestä.
289	Viitajalampi kalankasvatusallas	Lammesta lähtevän puron vartta, kuvattu lännestä.
290	Vetokansuo niittysauna jäännös	Niittysaunan jäänteet, kuvattu pohjoisesta.
291	Otrossuo niittysauna jäännös	Niittysaunan jäänteet, kuvattu etelästä.
292	Kuikkajärvi niittylato jäännös	Niittyladon jäänteet, kuvattu koillisesta.
293	Jongunsuo merkkipuu	Useita merkintöjä pilkassa, kuvattu pohjoisesta.
294	Jongunsuo 2 merkkipuu	Vuosiluku on siirretty kaatuneesta puusta, kuvattu etelästä.
295	Porojärvi merkkipuu	KK raapustettu puuhun, kuvattu lounaasta.
296	Kivisalmi konttipuu	Konttipuu, kuvattu koillisesta.
297	Jänissaari 2 konttipuu	Näre kiinnitetty pilkkaan, kuvattu luoteesta.
298	Suolakangas 2 kiveellä hakattu puu	Kirveellä hakattu puu, kuvattu etelästä.
299	Syvälampi merkkikivi	LEIRI 1959 kaiverrettuna kiveen.
300	Posivan tutkimusasema	Tutkimusasema, kuvattu kaakosta.

Muinaisjäännökset

Esihistorialliset kohteet

Ylä-Honkinen E kivikautinen asuinpaikka

MH-tunnus: 134803

Kohdetyyppi:	1 Asuinpaikat	Haltija:	161 Metsätalous Kainuu
Ajoitus:	7111 Kivikausi	Ylläpitäjä:	161 Metsätalous Kainuu
Rakentamivuosi:		Kunta:	290 Kuhmo
Lukumäärä:	1		

Koordinaattiselitys:		Geometria tuotettu:	4 Gps-mittaus, korjaamaton
Koordinaatit:	X 7114968, Y 3610241, Z 159	Löydöt:	KM 24004, diar. 31.12.1987; KM 38845:1-3, diar. 5.8.2011

Taustatiedot

Kohde on muinaisjäännösrekisterissä.

Ympäristön kuvaus

Asuinpaikka sijaitsee Ontojärven itäosassa olevan Ylä-Honkinen -nimisen saaren itäkärjessä, Katerman voimalaitoksesta 14,1 km itäkoilliseen. Ylä-Honkinen on 0,5 x 1,8 km kokoinen saari, jonka länsipään ranta on kivikkoisen, pohjoisessa ja lännessä ranta on paikoin soistunut. Maaperä on hiekkaa. (MJ-rek)

Kohteen kuvaus

Saaren itäkärjessä on säännöstelyn kuluttama hiekkatasanne, josta on löytynyt kvartsi-iskoksia (KM 24003), palaneita kiviä ja muutama nuotionpohja. Saarella on neljä muuta asuinpaikkaa: [110] Ylä-Honkinen W, [111] Ylä-Honkinen N, [113] Ylä-Honkinen SE, [114] Ylä-Honkinen S. (MJ-rek)
Rantahiekasta löytyi asbestisekoitteinen saviastian pala, kivilaji-iskos ja kvartsi-iskoksia. (RM)

Kohteen rajaus

Kohteen rajaus on aluemainen.

Tulkinta

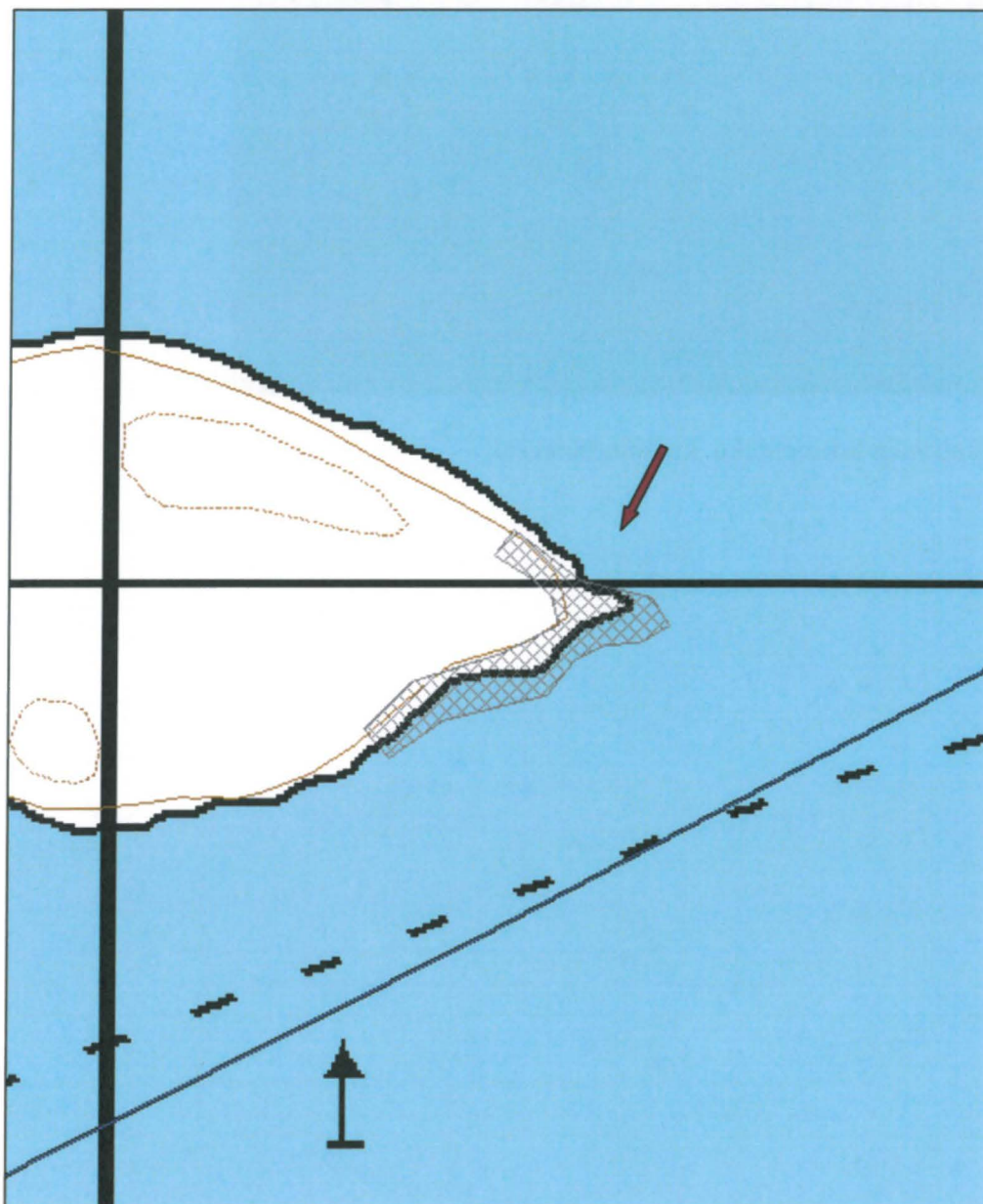
Kivikautinen asuinpaikka.

Tarkastukset

Tila: 3 Toteutettu Laji: 6 Suojeluarvojen tarkastus Tarkastusvuosi: 2011
Tarkastuspvm: 6.6.2011 Tarkastaja: R. Mustonen
Kuvaus: KMO-kulttuuriperintöinventointi Kainuu

Viranomaisrekisterinro:	290010112	Kunto:	2 Keskinertainen
--------------------------------	-----------	---------------	------------------

Olotila: 2 Ei käytössä			
Ympäristön suojele:	0 Ei määritelty		
Kohdetyyppi:	1 Asuinpaikat	Copyright:	© <i>Metsähallitus 2008</i> © <i>Maanmittauslaitos 1/MML/08</i>
Koordinaatit:	X 7114968, Y 3610241, Z 159	Mittakaava:	1:3000





Kuva 1. Kivikautinen asuinpaikka, kuvattu lännestä.

Ylä-Honkinen SE kivikautinen asuinpaikka

MH-tunnus: 134802

Kohdetyyppi:	1 Asuinpaikat	Haltija:	161 Metsätalous Kainuu
Ajoitus:	7111 Kivikausi	Ylläpitäjä:	161 Metsätalous Kainuu
Rakentamisvuosi:		Kunta:	290 Kuhmo
Lukumäärä:	1		

Koordinaattiselitys:		Geometria tuotettu:	4 Gps-mittaus, korjaamaton
Koordinaatit:	X 7114865, Y 3609815, Z 160	Löydöt:	KM 24005, diar. 31.12.1987

Taustatiedot

Kohde on muinaisjäännösrekisterissä.

Ympäristön kuvaus

Asuinpaikka sijaitsee Ontojärven itäosassa olevan Ylä-Honkinen -nimisen saaren etelärannan itäosassa, Katerman voimalaitoksesta 13,6 km itäkoilliseen. Ylä-Honkinen on 0,5 x 1,8 km kokoinen saari, jonka länsipään ranta on kivikkoinen, pohjoisessa ja lännessä ranta on paikoin soistunut. Maaperä on hiekkaa.

Kohteen kuvaus

Saaren etelärannassa on säännöstelyn syömä hiekkaranta sekä jyrkkä rantatörmä. Rantatörmän kohdalta on löytynyt kvartsi-iskoksia (KM 24005). Saarella on neljä muuta asuinpaikkaa: [110] Ylä-Honkinen W, [111] Ylä-Honkinen N, [112] Ylä-Honkinen E, [114] Ylä-Honkinen S.

Kohde ennallaan RM

Kohteen rajaus

Kohteen rajaus on aluemainen.

Tulkinta

Kivikautinen asuinpaikka.

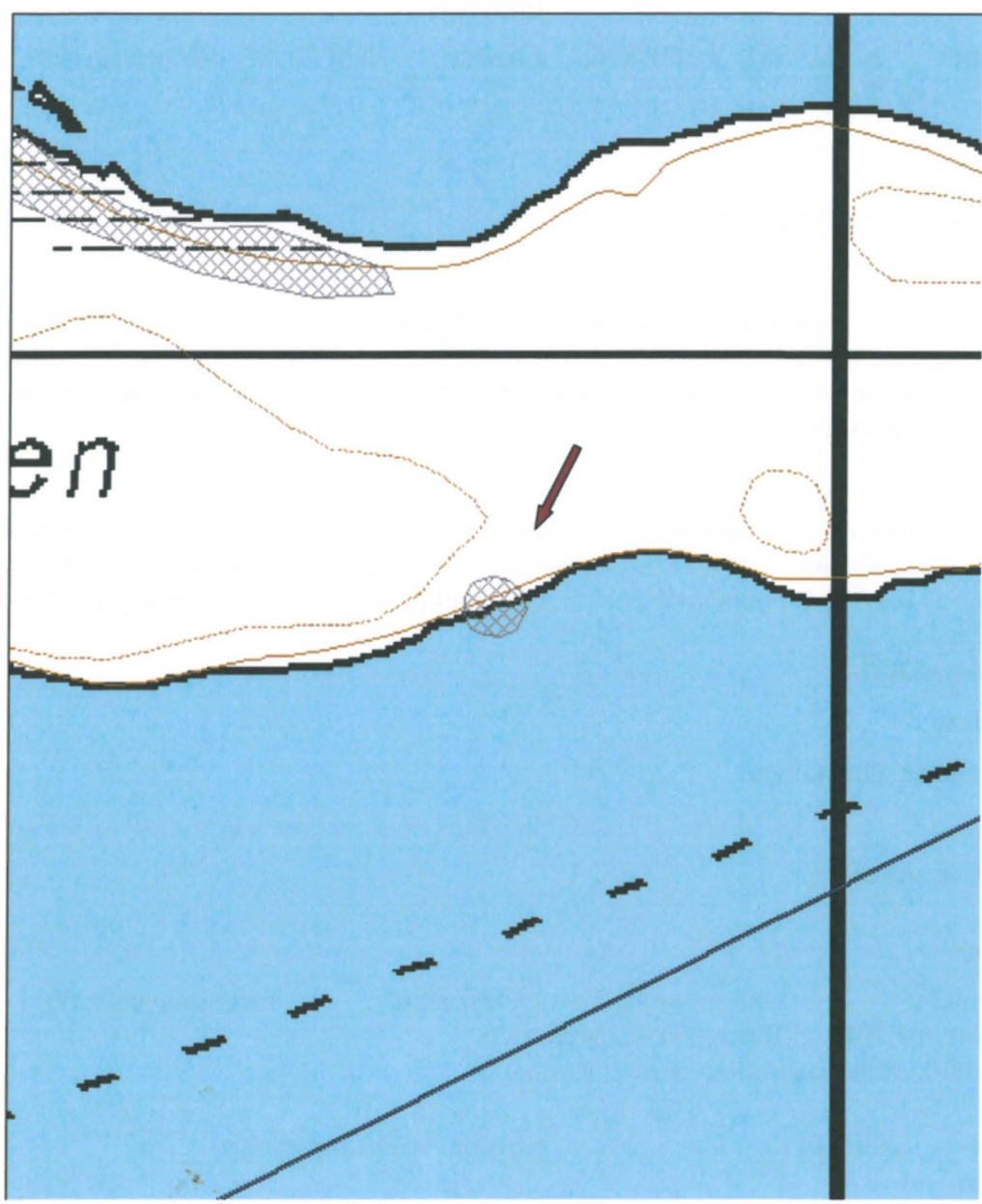
Tarkastukset

Tila: 3 Toteutettu Laji: 6 Suojeluarvojen tarkastus Tarkastusvuosi: 2011
Tarkastuspvm: 6.6.2011 Tarkastaja: R. Mustonen
Kuvaus: KMO-kulttuuriperintöinventointi Kainuu

Viranomaisrekisterinro:	290010113	Kunto:	0 Ei määritelty
		Olotila:	2 Ei käytössä
Arvotus:	8 Muu suojeluarvo	Kohteen suojelu:	2 Muinaisjäännösrekisteri II

Ympäristön 0 Ei määritelty

suojelu:			
Kohdetyyppi:	1 Asuinpaikat	Copyright:	© Metsähallitus 2008 © Maanmittauslaitos 1/MML/08
Koordinaatit:	X 7114865, Y 3609815, Z 160	Mittakaava:	1:3000





Kuva 2. Kivikautista asuinpaikkaa, kuvattu etelästä.

Ylä-Honkinen S kivikautinen asuinpaikka

MH-tunnus: 134742

Kohdetyyppi:	1 Asuinpaikat	Haltija:	161 Metsätalous Kainuu
Ajoitus:	7111 Kivikausi	Ylläpitäjä:	161 Metsätalous Kainuu
Rakentamisvuosi:		Kunta:	290 Kuhmo
Lukumäärä:	1		

Koordinaattiselitys:		Geometria tuotettu:	4 Gps-mittaus, korjaamaton
Koordinaatit:	X 7114677, Y 3608957, Z 160	Löydöt:	KM 24006: 1-3, diar. 31.12.1987; KM38845, diar. 5.8.2011

Taustatiedot

Kohde on muinaisjäännösrekisterissä.

Ympäristön kuvaus

Asuinpaikka sijaitsee Ontojärven itäosassa olevan Ylä-Honkinen -nimisen saaren etelärannan keskivaiheilla, Katerman voimalaitoksesta 13,1 km itäkoilliseen. Ylä-Honkinen on 0,5 x 1,8 km kokoinen saari, jonka länsipään ranta on kivikkoinen, pohjoisessa ja lännessä ranta on paikoin soistunut. Maaperä on hiekkaa. Saaren etelärannassa on säännöstelyn syömää hiekkaranta sekä jyrkkä rantatörmä. Etelärannassa on kolme lahdelmaa, joista läntisin on rannan puolivälissä; tämän lahden länsirannalla on tervahaudan pohja.

Kohteen kuvaus

Tervahaudan edustalla ja siitä noin 500 m länteen on rantahiekasta ja noin metrin korkuisessa rantatörmästä löytynyt asuinpaikkalöytöjä (KM 24006). Saaressa on neljä muuta asuinpaikkaa: [110] Ylä-Honkinen W, [111] Ylä-Honkinen N, [112] Ylä-Honkinen E, [113] Ylä-Honkinen SE.

Kohde on entisellään.

Kohteen rajaus

Kohteen rajaus on aluemainen.

Tulkinta

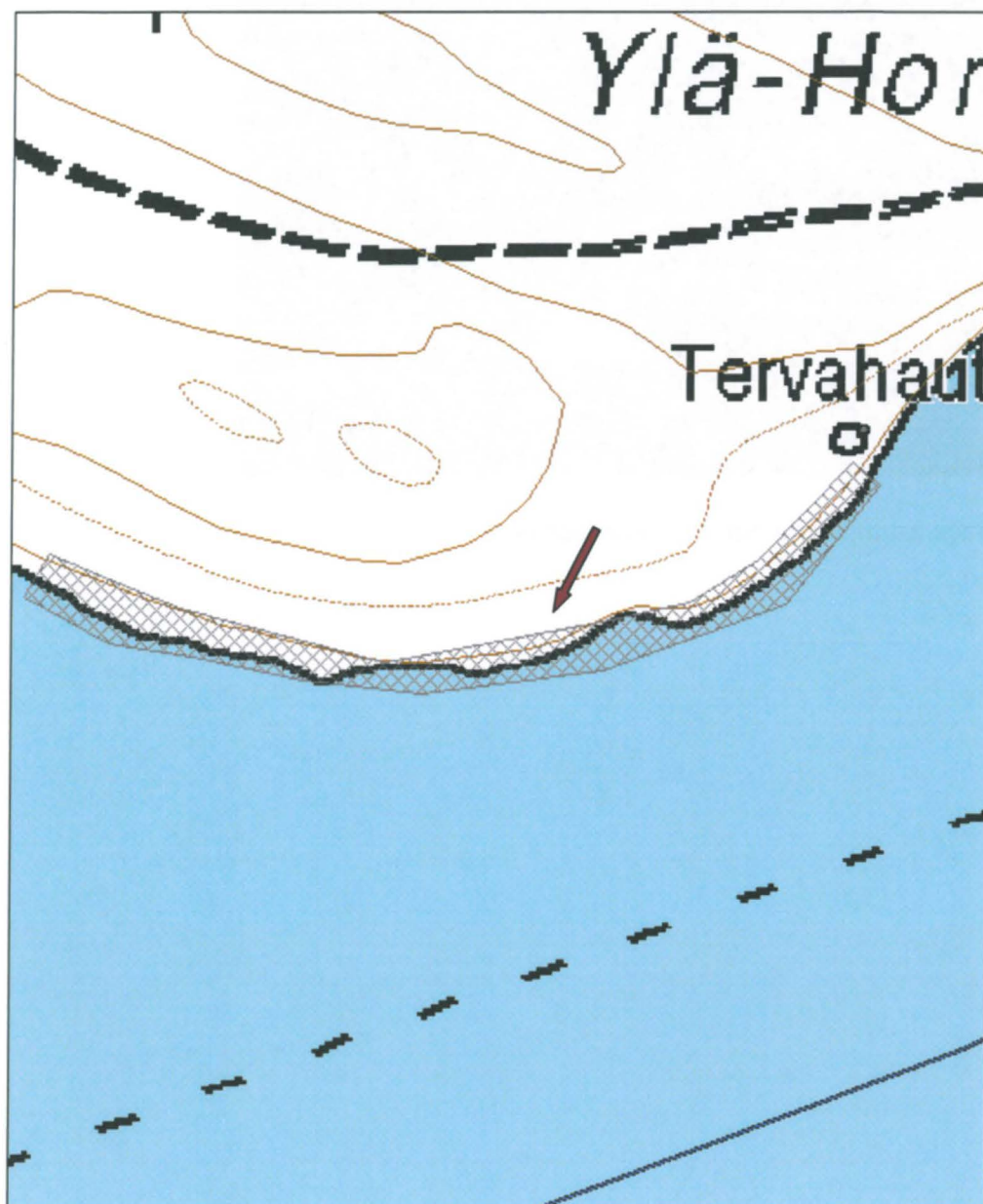
Kivikautinen asuinpaikka.

Tarkastukset

Tila: 3 Toteutettu Laji: 6 Suojeluarvojen tarkastus Tarkastusvuosi: 2011
Tarkastuspvm: 6.6.2011 Tarkastaja: R. Mustonen
Kuvaus: KMO-kulttuuriperintöinventointi Kainuu

Viranomaisrekisterinro:	290010114	Kunto:	1 Hyvä
		Olotila:	2 Ei käytössä
Arvotus:	8 Muu suojeluarvo	Kohteen suojelu:	2 Muinaisjäännösrekisteri II
Ympäristön	0 Ei määritelty		

suojelu:			
Kohdetyyppi:	1 Asuinpaikat	Copyright:	© Metsähallitus 2008 © Maanmittauslaitos 1/MML/08
Koordinaatit:	X 7114677, Y 3608957, Z 160	Mittakaava:	1:3000





Kuva 3. Kivikautinen asuinpaikka, kuvattu länsilounaasta.

Ylä-Honkinen N kivi-kautinen asuinpaikka

MH-tunnus: 134804

Kohdetyyppi:	1 Asuinpaikat	Haltija:	161 Metsätalous Kainuu
Ajoitus:	7111 Kivikausi	Ylläpitäjä:	161 Metsätalous Kainuu
Rakentamisvuosi:		Kunta:	290 Kuhmo
Lukumäärä:	1		

Koordinaattiselitys:		Geometria tuotettu:	4 Gps-mittaus, korjaamaton
Koordinaatit:	X 7115093, Y 3609580, Z 159	Löydöt:	KM 23922, diar. 15.12.1987; KM 24003:1-2, diar 31.12.1987

Taustatiedot

Kohde on muinaisjäännösrekisterissä.

Ympäristön kuvaus

Asuinpaikka sijaitsee Ontojärven itäosassa olevan Ylä-Honkinen -nimisen saaren pohjoisrannan itäosassa, Katerman voimalaitoksesta 13,4 km itäkoilliseen. Ylä-Honkinen on 0,5 x 1,8 km kokoinen saari, jonka länsipään ranta on kivikkoinen, pohjoisessa ja lännessä ranta on paikoin soistunut. Maaperä on hiekkaa. Saaren pohjoisranta on kivikkoa, paikoin savista hiekkaa.

Kohteen kuvaus

Pohjoisrannalta kivien välistä ja savisesta hiekasta, rannan puolivälin paikkeilta noin 400 m matkalta, on löytynyt kvartsi-iskoksia (KM 24003) ja hioin (KM 23922). Saaressa on neljä muuta asuinpaikkaa: [110] Ylä-Honkinen W, [112] Ylä-Honkinen E, [113] Ylä-Honkinen SE, [114] Ylä-Honkinen S.

Kohde ennallaan RM

Kohteen rajaus

Kohteen rajaus on aluemainen.

Tulkinta

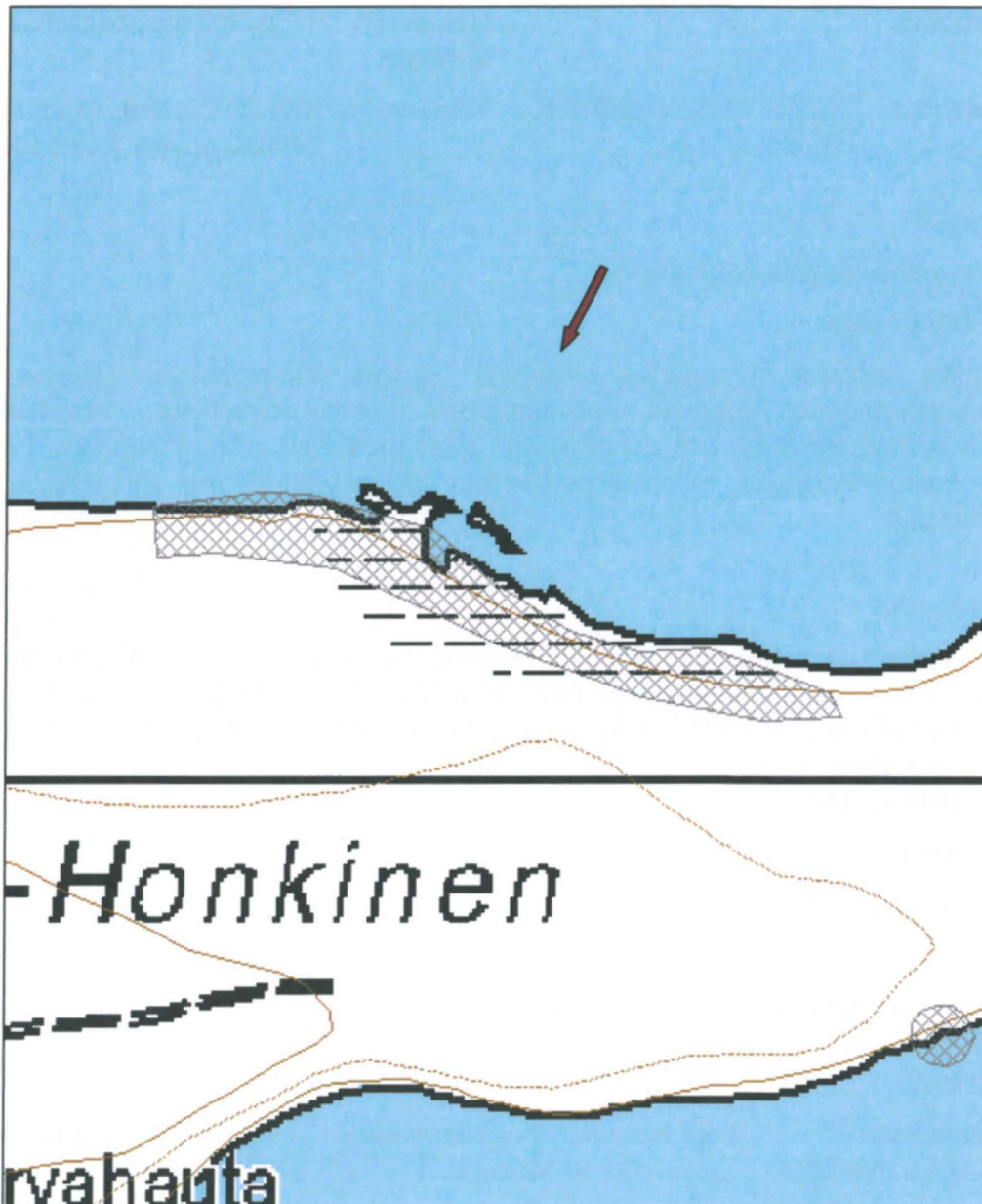
Kivikautinen asuinpaikka.

Tarkastukset

Tila: 3 Toteutettu Laji: 6 Suojeluarvojen tarkastus Tarkastusvuosi: 2011
Tarkastuspvm: 6.6.2011 Tarkastaja: R. Mustonen
Kuvaus: KMO-kulttuuriperintöinventointi Kainuu

Viranomaisrekisterinro:	290010111	Kunto:	1 Hyvä
		Olotila:	2 Ei käytössä
Arvotus:	8 Muu suojeluarvo	Kohteen suojelu:	2 Muinaisjäännösrekisteri II

Ympäristön suojelu:	0 Ei määritelty		
Kohdetyyppi:	1 Asuinpaikat	Copyright:	© Metsähallitus 2008 © Maanmittauslaitos 1/MML/08
Koordinaatit:	X 7115093, Y 3609580, Z 159	Mittakaava:	1:3000





Kuva 4. Kivikautinen asuinpaikka, kuvattu idästä.

Ylä-Honkinen W kivistä asuinpaikka

MH-tunnus: 134805

Kohdetyyppi:	1 Asuinpaikat	Haltija:	161 Metsätalous Kainuu
Ajoitus:	7111 Kivikausi	Ylläpitäjä:	161 Metsätalous Kainuu
Rakentamivuosi:		Kunta:	290 Kuhmo
Lukumäärä:	1		

Koordinaattiselitys:		Geometria tuotettu:	4 Gps-mittaus, korjaamaton
Koordinaatit:	X 7114910, Y 3608533, Z 159	Löydöt:	KM 24002, diar. 31.12.1987

Taustatiedot

Kohde on muinaisjäännösrekisterissä.

Ympäristön kuvaus

Asuinpaikka sijaitsee Ontojärven itäosassa olevan Ylä-Honkinen -nimisen saaren länsipään eteläkärjessä, Katerman voimalaitoksesta 12,4 km itäkoilliseen. Ylä-Honkinen on 0,5 x 1,8 km kokoinen saari, jonka länsipään ranta on kivikkoinen, pohjoisessa ja lännessä ranta on paikoin soistunut. Maaperä on hiekkaa.

Kohteen kuvaus

Saaren länsipäässä on kaksi niemeä, joista eteläisimmän rantakivien väleistä on löytynyt kvartssia (KM 24002). Saarella on neljä muuta asuinpaikkaa: [111] Ylä-Honkinen N, [112] Ylä-Honkinen E, [113] Ylä-Honkinen SE, [114] Ylä-Honkinen S
Kohde on entisellään. RM

Kohteen rajaus

Kohteen rajaus on aluemainen.

Tulkinta

Kivikautinen asuinpaikka.

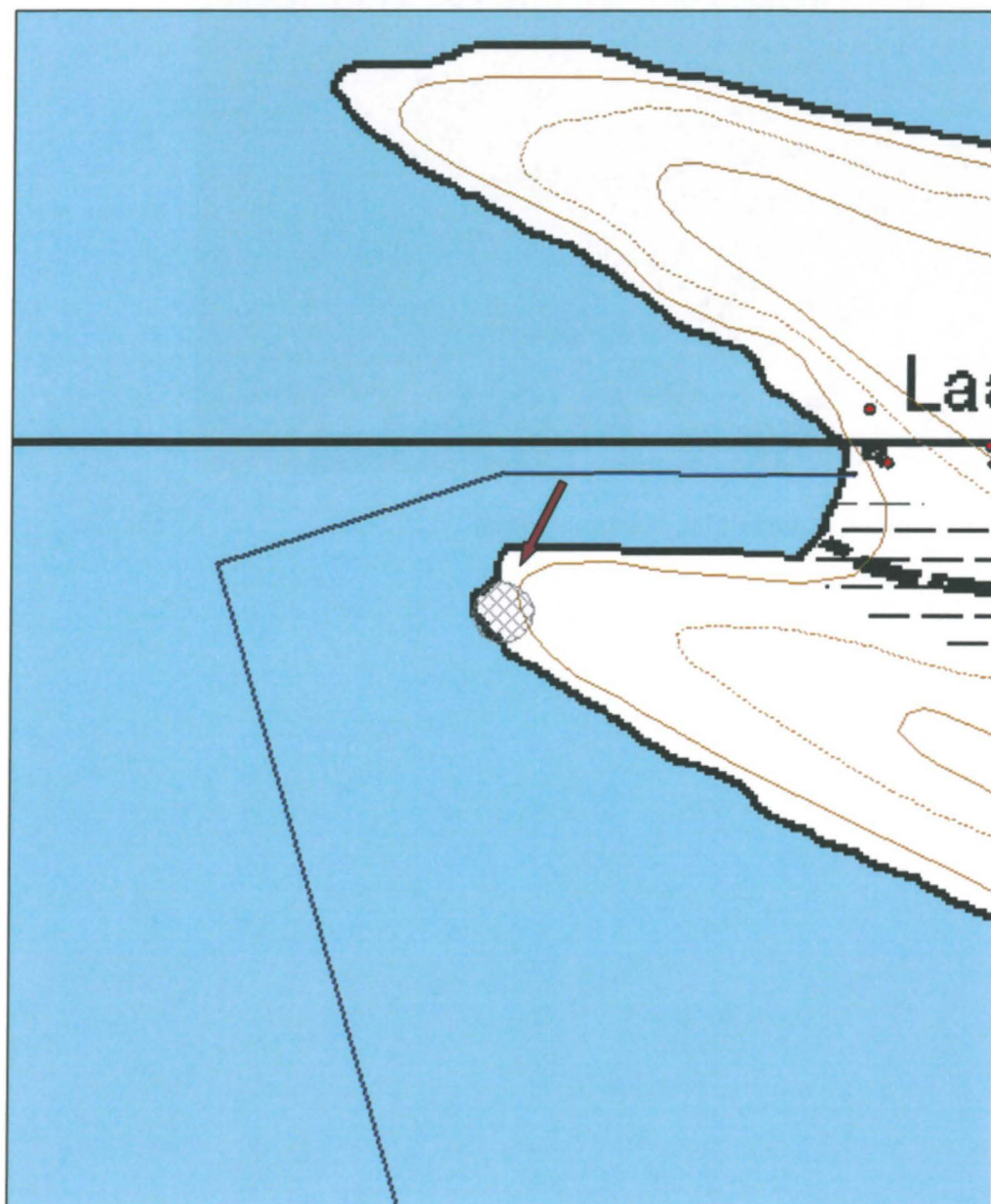
Tarkastukset

Tila: 3 Toteutettu Laji: 6 Suojeluarvojen tarkastus Tarkastusvuosi: 2011
Tarkastuspvm: 6.6.2011 Tarkastaja: R. Mustonen
Kuvaus: KMO-kulttuuriperintöinventointi Kainuu

Viranomaisrekisterinro:	290010110	Kunto:	1 Hyvä
Arvotus:	8 Muu suojeluarvo	Olotila:	2 Ei käytössä
		Kohteen suojelu:	2 Muinaisjäännösrekisteri II

Ympäristön suojelu:	0 Ei määritelty
----------------------------	-----------------

Kohdetyyppi:	1 Asuinpaikat	Copyright:	© <i>Metsähallitus 2008</i> © <i>Maanmittauslaitos 1/MML/08</i>
Koordinaatit:	X 7114910, Y 3608533, Z 159	Mittakaava:	1:3000





Kuva 5. Kivikautinen asuinpaikka, kuvattu etelästä.

Ala-Honkinen SE kivistinen asuinpaikka

MH-tunnus: 141840

Kohdetyyppi:	1 Asuinpaikat	Haltija:	161 Metsätalous Kainuu
Ajoitus:	7111 Kivikausi	Ylläpitäjä:	161 Metsätalous Kainuu
Rakentamisvuosi:		Kunta:	290 Kuhmo
Lukumäärä:	1		

Koordinaattiselitys:		Geometria tuotettu:	9 Muu tuottamistapa
Koordinaatit:	X 7114325, Y 3607783, Z 159	Löydöt:	KM 22487, KM 23207, KM 23996:1-2, KM 28653, KM 29055, KM 36332

Taustatiedot

Kohde on muinaisjäännösrekisterissä.

Ympäristön kuvaus

Asuinpaikka sijaitsee Ontojärven eteläosan keskivaiheilla olevassa Ala-Honkisen saarella, Katerman voimalaitoksesta 11,5 km itäkoilliseen, saaren itäpäässä ja etelärannan itäosassa. Ala-Honkinen on 1,6 x 0,6 km kokoinen saari, jonka itäkärki on melko laajalta alueelta veden syömä. Saarella kasvaa pääasiassa vain heinää, eteläosassa kapella hiekkasärkällä myös pientä mäntyä. Etelärannalla on alkuperäistä rantaviivaa osoittava kivikko, muuten ranta on hiekkaa

Kohteen kuvaus

Löytöinä paikalta on reikäkirves (KM 22487), asbestikeramiikkaa, kvartssia ja kuonaa ym. (KM 23207, KM 23996:1-2). Saarella on kaksi muutakin asuinpaikkaa [104] Ala-Honkinen W ja [105] Ala-Honkinen N. (MJ-rek), Kohde ennallaan. (RM)

Kohteen raja

Kohteen raja on aluemainen.

Tulkinta

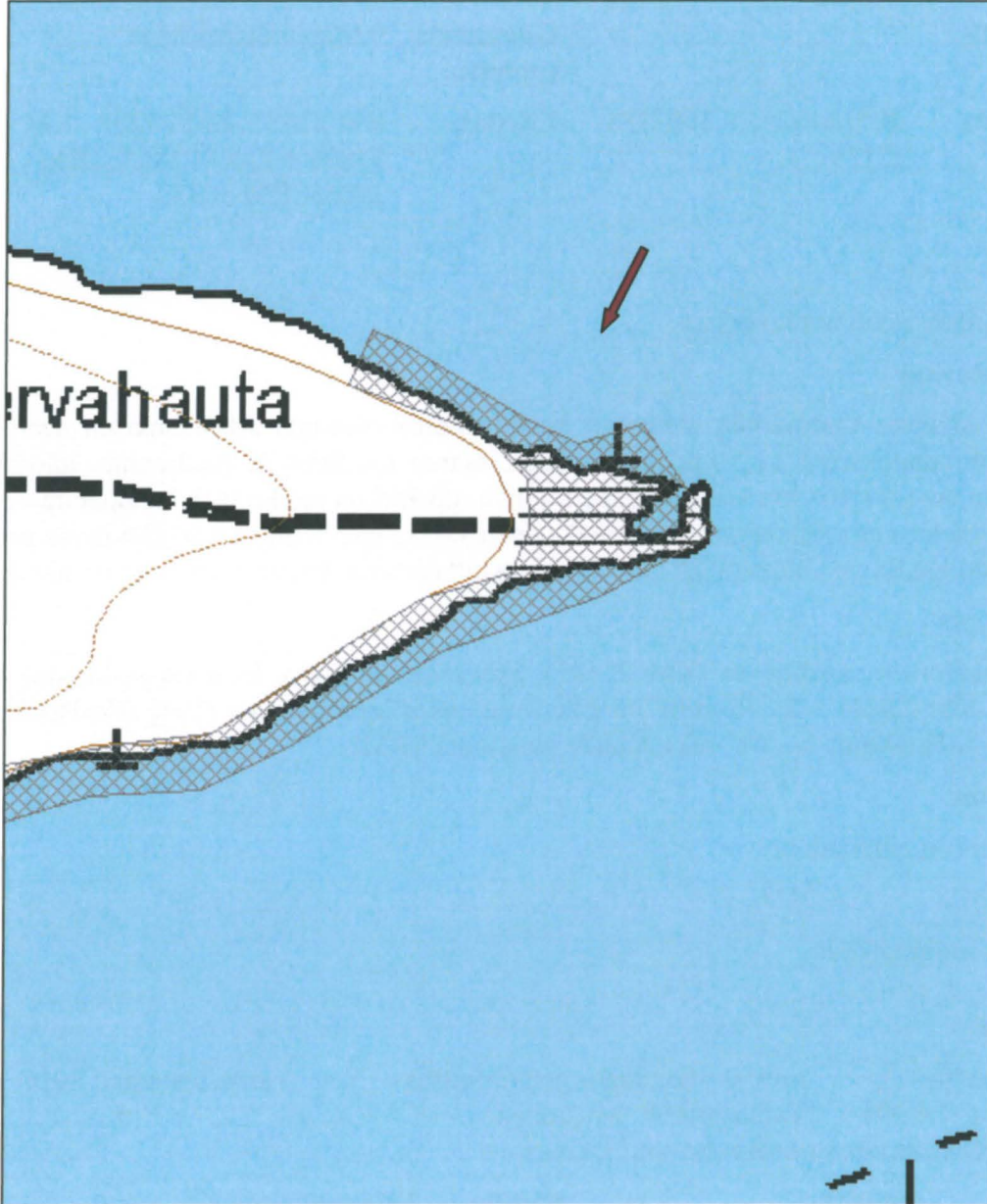
Kivistinen asuinpaikka.

Tarkastukset

Tila: 3 Toteutettu Laji: 6 Suojeluarvojen tarkastus Tarkastusvuosi: 2011
Tarkastuspvm: 7.6.2011 Tarkastaja: R. Mustonen
Kuvaus: KMO kulttuuriperintöinventointi Kainuu

Viranomaisrekisterinro:	290010057	Kunto:	2 Keskinertainen
		Olotila:	2 Ei käytössä
Arvotus:	8 Muu suojeluarvo	Kohteen suojelu:	2 Muinaisjäännösrekisteri II
Ympäristön suojelu:	0 Ei määritelty		

Kohdetyyppi:	1 Asuinpaikat	Copyright:	© Metsähallitus 2008 © Maanmittauslaitos 1/MML/08
Koordinaatit:	X 7114325, Y 3607783, Z 159	Mittakaava:	1:3000





Kuva 6. Kivikautista asuinpaikkaa, kuvattu lounaasta.

Ala-Honkinen N kivi­kautinen asuin­paikka

MH-tunnus: 134983

Kohdetyyppi:	1 Asuinpaikat	Haltija:	161 Metsätalous Kainuu
Ajoitus:	7111 Kivikausi	Ylläpitäjä:	161 Metsätalous Kainuu
Rakentamisvuosi:		Kunta:	290 Kuhmo
Lukumäärä:	1		

Koordinaatti- selitys:		Geometria tuotettu:	4 Gps-mittaus, korjaamaton
Koordinaatit:	X 7114601, Y 3607097, Z 159	Löydöt:	KM 23995, diar. 31.12.1987

Taustatiedot

Kohde on muinaisjäännösrekisterissä.

Ympäristön kuvaus

Asuinpaikka sijaitsee Ontojärven eteläosan keskivaiheilla olevassa Ala-Honkisen saarella, Katerman voimalaitoksesta 10,9 km itäkoilliseen, saaren pohjoisrannan puolivälin paikkeilla, jossa on hiekkarantainen lahdelma. Ala-Honkinen on 1,6 x 0,6 km kokoinen saari, jonka itäkärki on melko laajalta alueelta veden syövä. Saaren pohjoisranta on kivikkoinen lukuun ottamatta asuinpaikan kohdalla olevaa hiekkaista lahdelmaa. Saaren pohjoisosassa kasvaa osaksi mäntymetsää, osaksi se on soistunut ja kasvaa pensaikkoa.

Kohteen kuvaus

Löytöinä paikalta on kvartsia (KM 23995). Saarella on kaksi muutakin asuinpaikkaa [57] Ala-Honkinen SE ja [104] Ala-Honkinen W.
Kohde on ennallaan. RM

Kohteen rajaus

Kohteen rajaus on aluemainen.

Tulkinta


Kivikautinen asuinpaikka.

Tarkastukset

Tila: 3 Toteutettu Laji: 6 Suojeluarvojen tarkastus Tarkastusvuosi: 2011
Tarkastuspvm: 7.6.2011 Tarkastaja: R. Mustonen
Kuvaus: KMO-kulttuuriperintöinventointi, Kainuu

Viranomais- rekisterinro:	290010105	Kunto:	1 Hyvä
		Olotila:	2 Ei käytössä
Arvotus:	8 Muu suojeluarvo	Kohteen suojelu:	2 Muinaisjäännösrekisteri II
Ympäristön suojelu:	0 Ei määritelty		

Kohdetyyppi:	1 Asuinpaikat	Copyright:	© Metsähallitus 2008 © Maanmittauslaitos 1/MML/08
Koordinaatit:	X 7114601, Y 3607097, Z 159	Mittakaava:	1:3000





Kuva 7. Kivikautinen asuinpaikka, kuvattu lännestä.

Ala-Honkinen W kivikautinen asuinpaikka

MH-tunnus: 134982

Kohdetyyppi:	1 Asuinpaikat	Haltija:	161 Metsätalous Kainuu
Ajoitus:	7111 Kivikausi	Ylläpitäjä:	161 Metsätalous Kainuu
Rakentamisvuosi:		Kunta:	290 Kuhmo
Lukumäärä:	1		

Koordinaattiselitys:		Geometria tuotettu:	4 Gps-mittaus, korjaamaton
Koordinaatit:	X 7114340, Y 3606592, Z 159	Löydöt:	KM 23994:1-2, diar. 31.12.1987

Taustatiedot

Kohde on muinaisjäännösrekisterissä.

Ympäristön kuvaus

Asuinpaikka sijaitsee Ontojärven eteläosan keskivaiheilla olevassa Ala-Honkisen saarella, Katerman voimalaitoksesta 10,3 km itäkoilliseen, saaren lounaisrannan puolivälin paikkeilla, jossa on hiekkarantainen lahdella. Ala-Honkinen on 1,6 x 0,6 km kokoinen saari, jonka itäkärki on melko laajalta alueelta veden syövä. Saaren lounaisranta on suureksi osaksi kivikkoinen, eteläosasta on matalan veden aikaan yhteys hiekkakannasta pitkin Vihtasaareen. Saaren länsiosassa kasvaa pääasiassa mäntymetsää, lahdelman kohta on soistunut.

Kohteen kuvaus

Löytöinä paikalta on kvartsia (KM 23994:1-2). Saarella on kaksi muutakin asuinpaikkaa [57] Ala-Honkinen SE ja [105] Ala-Honkinen N.
Kohde on ennallaan. RM

Kohteen rajaus

Kohteen rajaus on aluemäinen.

Tulkinta

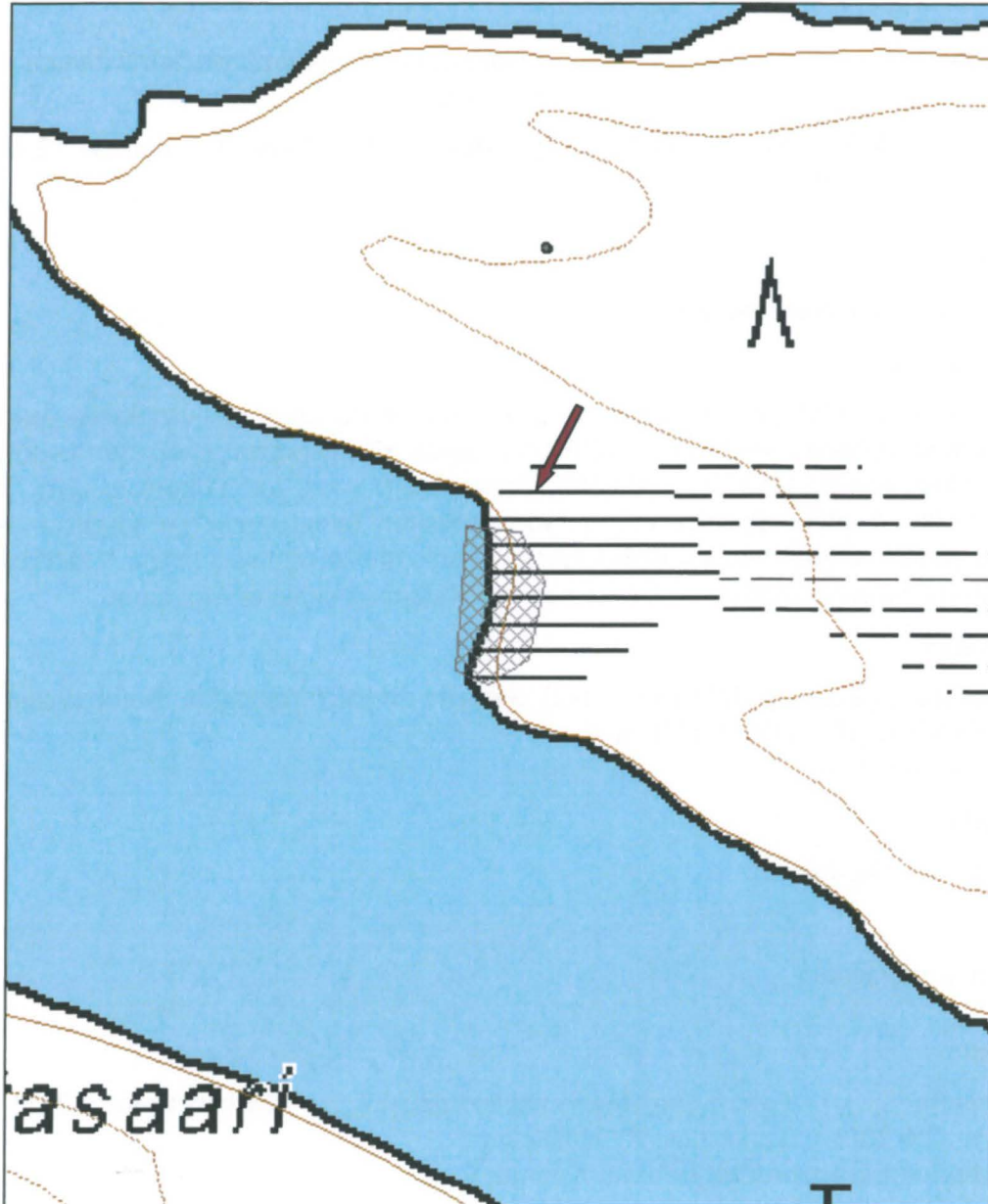
Kivikautinen asuinpaikka.

Tarkastukset

Tila: 3 Toteutettu Laji: 6 Suojeluarvojen tarkastus Tarkastusvuosi: 2011
Tarkastuspvm: 7.6.2011 Tarkastaja: R. Mustonen
Kuvaus: KMO-kulttuuriperintöinventointi, Kainuu

Viranomaisrekisterinro:	290010104	Kunto:	1 Hyvä
		Olotila:	2 Ei käytössä
Arvotus:	8 Muu suojeluarvo	Kohteen suojele:	2 Muinaisjäännösrekisteri II
Ympäristön suojele:	0 Ei määritelty		

Kohdetyyppi:	1 Asuinpaikat	Copyright:	© Metsähallitus 2008 © Maanmittauslaitos 1/MML/08
Koordinaatit:	X 7114340, Y 3606592, Z 159	Mittakaava:	1:3000



Myysterissaari kivikautinen asuinpaikka

MH-tunnus: 134987

Kohdetyyppi:	1 Asuinpaikat	Haltija:	161 Metsätalous Kainuu
Ajoitus:	7111 Kivikausi	Ylläpitäjä:	161 Metsätalous Kainuu
Rakentamisvuosi:		Kunta:	290 Kuhmo
Lukumäärä:	1		

Koordinaattiselitys:		Geometria tuotettu:	4 Gps-mittaus, korjaamaton
Koordinaatit:	X 7115313, Y 3606533, Z 159	Löydöt:	KM 25116:1-3, diar. 13.11.1989

Taustatiedot

Kohde on muinaisjäännösrekisterissä.

Ympäristön kuvaus

Asuinpaikka sijaitsee Ontojärven keskiosassa, Ala-Honkisen pohjoispuolella, Katerman voimalaitoksesta 10,4 km itäkoilliseen. Myysterissaarissa (koko 70 x 300 m) kasvaa pääasiassa mäntymetsää ja aluskasvillisuutena varpuja. Rannat ovat kivikkoiset, mutta etelärannalla on useita hiekkarantaisia lahtia. Vedenpinnan säännöstelyn seurauksena saari on syöpynt alkuperäistä pienemmäksi.

Kohteen kuvaus

Lähinnä etelärannan lahdistä on asuinpaikkalöytöinä kvartsia (KM 25116:1-3). Kohde on ennallaan. RM

Kohteen rajaus

Kohteen rajaus on aluemainen.

Tulkinta

Kivikautinen asuinpaikka.


Tarkastukset

Tila: 3 Toteutettu Laji: 6 Suojeluarvojen tarkastus Tarkastusvuosi: 2011
Tarkastuspvm: 7.6.2011 Tarkastaja: R. Mustonen
Kuvaus: KMO-kulttuuriperintöinventointi, Kainuu

Viranomaisrekisterinro:	290010177	Kunto:	1 Hyvä
Arvotus:	8 Muu suojeluarvo	Olotila:	2 Ei käytössä
		Kohteen suojelu:	2 Muinaisjäännösrekisteri II

Ympäristön suojelu:	0 Ei määritelty
----------------------------	-----------------

Kohdetyyppi:	1 Asuinpaikat	Copyright:	© Metsähallitus 2008 © Maanmittauslaitos 1/MML/08
Koordinaatit:	X 7115313, Y 3606533, Z 159	Mittakaava:	1:3500





Kuva 8. Kivikautinen asuinpaikka, kuvattu etelästä.

Vihtasaari W kivikautinen asuinpaikka

MH-tunnus: 134986

Kohdetyyppi:	1 Asuinpaikat	Haltija:	161 Metsätalous Kainuu
Ajoitus:	7111 Kivikausi	Ylläpitäjä:	161 Metsätalous Kainuu
Rakentamivuosi:		Kunta:	290 Kuhmo
Lukumäärä:	1		

Koordinaattiselitys:		Geometria tuotettu:	4 Gps-mittaus, korjaamaton
Koordinaatit:	X 7114109, Y 3606013	Löydöt:	KM 23993:1-2, diar 31.12.1987; KM 28650, diar. 11.1.1995

Taustatiedot

Kohde on muinaisjäännösrekisterissä.

Ympäristön kuvaus

Asuinpaikka sijaitsee Ontojärven eteläosan keskivaiheilla olevan Vihtasaaren länsipäässä, Katerman voimalaitoksesta 9,7 km itäkoilliseen. Vihtasaari on 140 x 900 m kokoinen saari, joka matalan veden aikaan on itäpäästään yhteydessä Ala-Honkisen saareen. Saari on matala ja rannat veden syömät. Etelärannan länsiosassa ja saaren länsipäässä, kivikautisen asuinpaikan kohdalla, on laaja veden syömä tasanne. Paikalla kasvaa pientä suoperäistä sekametsää.

Kohteen kuvaus

Löytöinä (KM 23993:1-2) paikalta on hioin ja kvartsia, jotka ovat löytyneet rantahiekasta ja -kivikosta. Vesi lienee tuhonnut suuren osan asuinpaikasta. Saarella on kaksi muutakin asuinpaikkaa [102] Vihtasaari S ja [103] Vihtasaari E.
Kohde on ennallaan. RM.

Kohteen rajaus

Kohteen rajaus on aluemainen.

Tulkinta

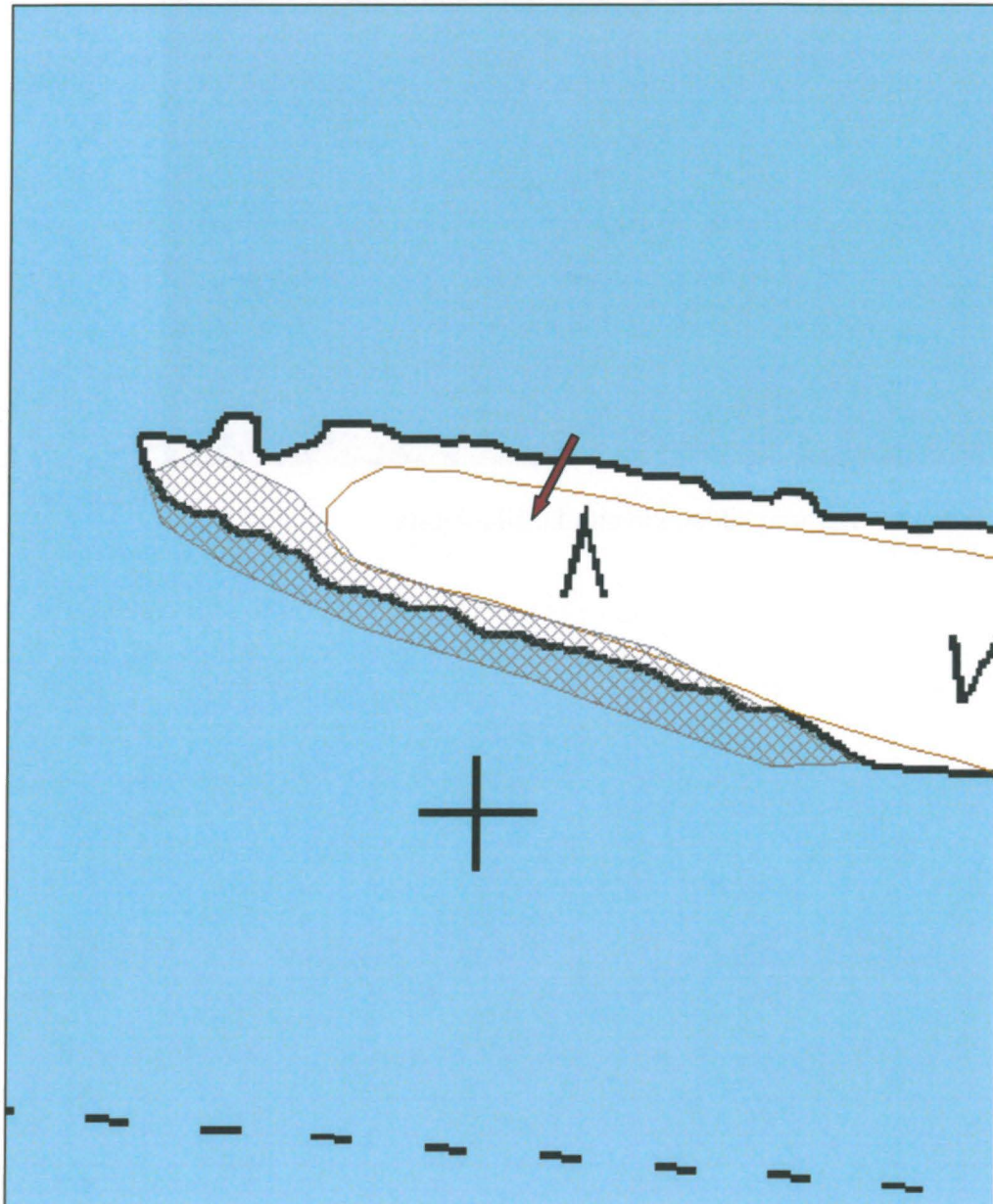
Kivikautinen asuinpaikka.

Tarkastukset

Tila: 3 Toteutettu Laji: 5 Talousveden laadun tarkastus Tarkastusvuosi: 2011
Tarkastuspvm: 7.6.2011 Tarkastaja: R. Mustonen
Kuvaus: KMO kulttuuriperintöinventointi Kainuu

Viranomaisrekisterinro:	290010101	Kunto:	0 Ei määritelty
Arvotus:	8 Muu suojeleuarvo	Olotila:	2 Ei käytössä
Ympäristön suojele:	0 Ei määritelty	Kohteen suojele:	2 Muinaisjäännösrekisteri II

Kohdetyyppi:	1 Asuinpaikat	Copyright:	© Metsähallitus 2008 © Maanmittauslaitos 1/MML/08
Koordinaatit:	X 7114109, Y 3606013	Mittakaava:	1:3000





Kuva 9. Kivikautinen asuinpaikka, kuvattu länsiluoteesta.

Vihtasaari S kivistinen asuinpaikka

MH-tunnus: 134985

Kohdetyyppi:	1 Asuinpaikat	Haltija:	161 Metsätalous Kainuu
Ajoitus:	7111 Kivikausi	Ylläpitäjä:	161 Metsätalous Kainuu
Rakentamisvuosi:		Kunta:	290 Kuhmo
Lukumäärä:	1		

Koordinaattiselitys:		Geometria tuotettu:	4 Gps-mittaus, korjaamaton
Koordinaatit:	X 7113989, Y 3606315, Z 159	Löydöt:	

Taustatiedot

Kohde on muinaisjäännösrekisterissä.

Ympäristön kuvaus

Asuinpaikka sijaitsee Ontojärven eteläosan keskivaiheilla olevan Vihtasaaren etelärannan keskivaiheilla, Katerman voimalaitoksesta 10 km itäkoilliseen. Vihtasaari on 140 x 900 m kokoinen saari, joka matalan veden aikaan on itäpäästään yhteydessä Ala-Honkisen saareen. Saari on matala ja rannat veden syömät.

Kohteen kuvaus

Etelärannalla on kivikon ja nykyisen korkeimman rannan välissä veden syömää hiekkaa, josta on löytynyt kvartsi-iskoksia ja palaneita kiviä. Saaren itäosa kasvaa mäntymetsää, lännessä on kuusikkoa. Saarella on kaksi muutakin asuinpaikkaa [101] Vihtasaari W ja [103] Vihtasaari E. Kohde on ennallaan. RM

Kohteen rajaus

Kohteen rajaus on aluemainen.

Tulkinta

Kivistinen asuinpaikka

Tarkastukset

Tila: 3 Toteutettu Laji: 6 Suojeluarvojen tarkastus Tarkastusvuosi: 2011
Tarkastuspvm: 7.6.2011 Tarkastaja: R. Mustonen
Kuvaus: KMO-kulttuuriperintöinventointi, Kainuu

Viranomaisrekisterinro:	290010102	Kunto:	1 Hyvä
		Olotila:	2 Ei käytössä
Arvotus:	8 Muu suojeluarvo	Kohteen suojele:	2 Muinaisjäännösrekisteri II

Ympäristön suojele:	0 Ei määritelty
----------------------------	-----------------

Kohdetyyppi:	1 Asuinpaikat	Copyright:	© Metsähallitus 2008 © Maanmittauslaitos 1/MML/08
Koordinaatit:	X 7113989, Y 3606315, Z 159	Mittakaava:	1:3000





Kuva 10. Kivikautinen asuinpaikka, kuvattu länsiluoteesta.

Vihtasaari E kivikautinen asuinpaikka

MH-tunnus: 134984

Kohdetyyppi:	1 Asuinpaikat	Haltija:	161 Metsätalous Kainuu
Ajoitus:	7111 Kivikausi	Ylläpitäjä:	161 Metsätalous Kainuu
Rakentamisvuosi:		Kunta:	290 Kuhmo
Lukumäärä:	1		

Koordinaattiselitys:		Geometria tuotettu:	4 Gps-mittaus, korjaamaton
Koordinaatit:	X 7113960, Y 3606661, Z 159	Löydöt:	

Taustatiedot

Kohde on muinaisjäännösrekisterissä.

Ympäristön kuvaus

Asuinpaikka sijaitsee Ontojärven eteläosan keskivaiheilla olevan Vihtasaaren itäpäässä, Katerman voimalaitoksesta 10,3 km itäkoilliseen. Vihtasaari on 140 x 900 m kokoinen saari, joka matalan veden aikaan on itäpäästään yhteydessä Ala-Honkisen saareen. Saari on matala ja rannat veden syömät.

Kohteen kuvaus

Saaren itäosa kasvaa mäntymetsää, ja itäpään rannoilla on kvartsi-iskoksia, nuotionpohjia ja palaneita kiviä. Saarella on kaksi muutakin asuinpaikkaa [101] Vihtasaari W ja [103] Vihtasaari E.
Kohde on ennallaan.

Kohteen rajaus

Kohteen rajaus on aluemainen.

Tulkinta

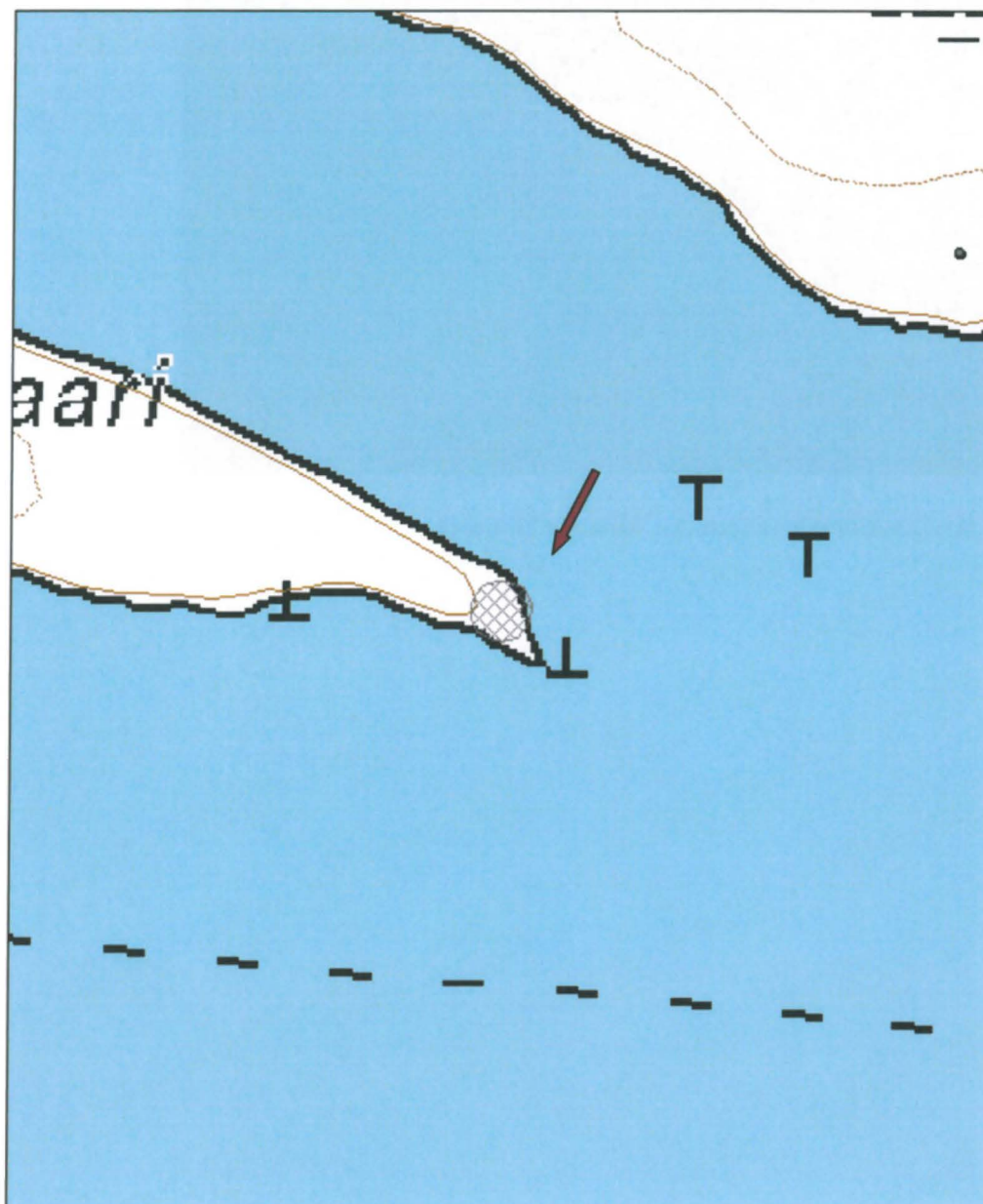
Kivikautinen asuinpaikka.

Tarkastukset

Tila: 3 Toteutettu Laji: 6 Suojeluarvojen tarkastus Tarkastusvuosi: 2011
Tarkastuspvm: 7.6.2011 Tarkastaja: R. Mustonen
Kuvaus: KMO-kulttuuriperintöinventointi

Viranomaisrekisterinro:	290010103	Kunto:	1 Hyvä
Arvotus:	8 Muu suojeluarvo	Olotila:	2 Ei käytössä
Ympäristön suojele:	0 Ei määritelty	Kohteen suojele:	2 Muinaisjäännösrekisteri II

Kohdetyyppi:	1 Asuinpaikat	Copyright:	© <i>Metsähallitus 2008</i> © <i>Maanmittauslaitos 1/MML/08</i>
Koordinaatit:	X 7113960, Y 3606661, Z 159	Mittakaava:	1:3000





Kuva 11. Kivikautinen asuinpaikka, kuvattu lännestä.

Ärjä S kivikautinen asuinpaikka

MH-tunnus: 134989

Kohdetyyppi:	1 Asuinpaikat	Haltija:	161 Metsätalous Kainuu
Ajoitus:	7111 Kivikausi	Ylläpitäjä:	161 Metsätalous Kainuu
Rakentamisvuosi:		Kunta:	290 Kuhmo
Lukumäärä:	1		

Koordinaattiselitys:		Geometria tuotettu:	4 Gps-mittaus, korjaamaton
Koordinaatit:	X 7113436, Y 3604979, Z 159	Löydöt:	KM 28647, diar. 11.1.1995; KM 30516, diar. 24.10.1997, KM 38846, diar. 5.8.2011

Taustatiedot

Kohde on muinaisjäännösrekisterissä.

Ympäristön kuvaus

Asuinpaikka sijaitsee Ontojärven eteläosassa, Ärjänsaaren etelärannan keskivaiheilla, Katerman voimalaitoksesta 8,6 km itäkoilliseen. Ärjänsaari on hiekkarantainen, mutta rannat ovat pahoin vedensäännöstelyn syömiä. Saari on rantojen läheltä soistunut, keskiosassa kasvaa mäntymetsää.

Kohteen kuvaus

Asuinpaikkalöytöjä (KM 23992, KM 28647, KM 30516) on kauttaaltaan saaren rannoilta. Saarella on toinen asuinpaikka [99] Ärjä N. Kohde on ennallaan. RM

Kohteen rajaus

Kohteen rajaus on aluemainen.

Tulkinta

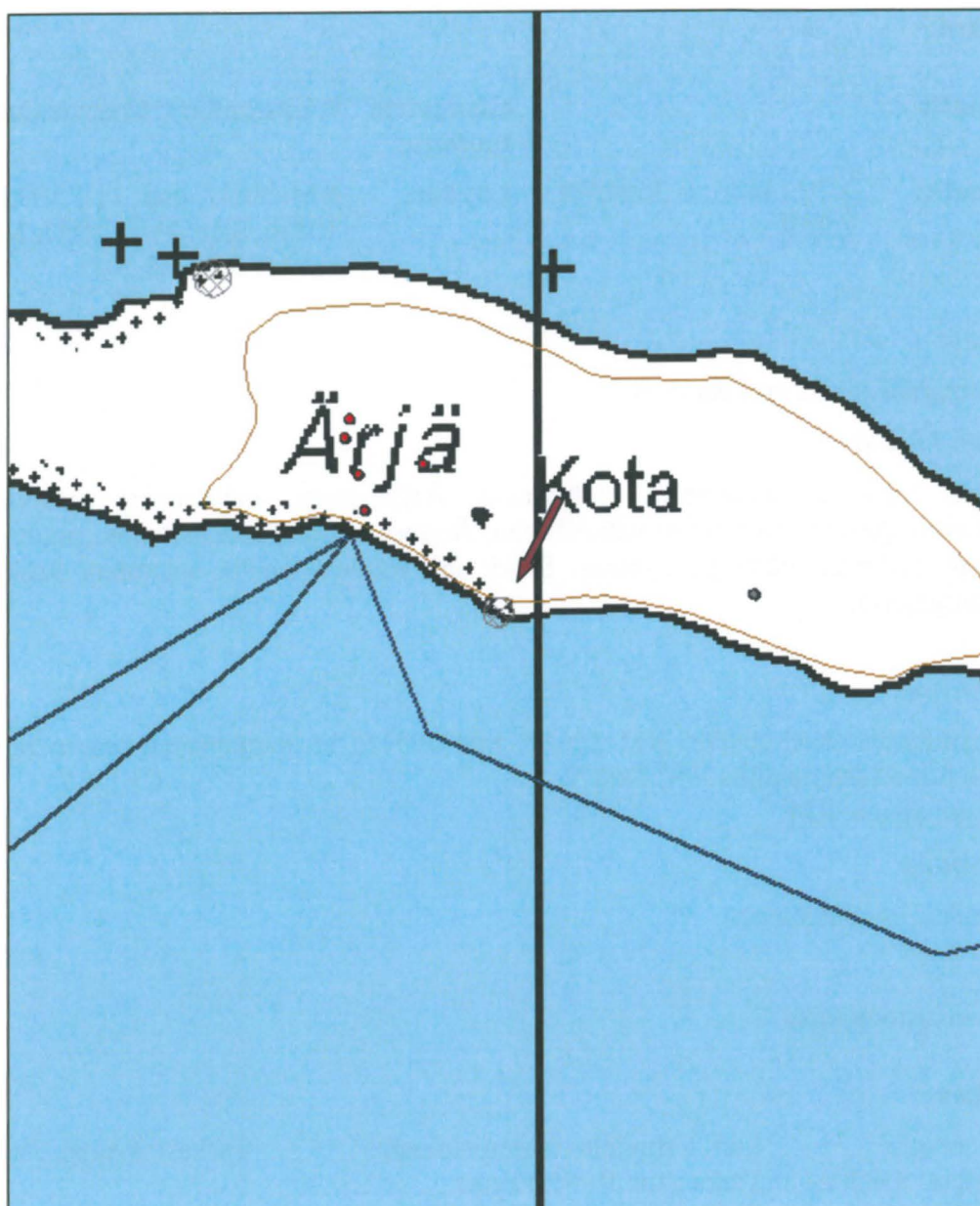
Kivikautinen asuinpaikka.

Tarkastukset

Tila: 3 Toteutettu Laji: 6 Suojeluarvojen tarkastus Tarkastusvuosi: 2011
Tarkastuspvm: 8.6.2011 Tarkastaja: R. Mustonen
Kuvaus: KMO-kulttuuriperintöinventointi, Kainuu

Viranomaisrekisterinro:	290010100	Kunto:	1 Hyvä
		Olotila:	2 Ei käytössä
Arvotus:	8 Muu suojeluarvo	Kohteen suojelu:	2 Muinaisjäännösrekisteri II
Ympäristön suojelu:	0 Ei määritelty		

Kohdetyyppi:	1 Asuinpaikat	Copyright:	© Metsähallitus 2008 © Maanmittauslaitos 1/MML/08
Koordinaatit:	X 7113436, Y 3604979, Z 159	Mittakaava:	1:3000





Kuva 12. Kivikautinen asuinpaikka, kuvattu idästä.

Ärjä N kivikautinen asuinpaikka

MH-tunnus: 134991

Kohdetyyppi:	1 Asuinpaikat	Haltija:	161 Metsätalous Kainuu
Ajoitus:	7111 Kivikausi	Ylläpitäjä:	161 Metsätalous Kainuu
Rakentamivuosi:		Kunta:	290 Kuhmo
Lukumäärä:	1		

Koordinaattiselitys:		Geometria tuotettu:	4 Gps-mittaus, korjaamaton
Koordinaatit:	X 7113615, Y 3604827, Z 159	Löydöt:	KM 23992:1-2, diar. 31.12.1987

Taustatiedot

Kohde on muinaisjäännösrekisterissä.

Ympäristön kuvaus

Asuinpaikka sijaitsee Ontojärven eteläosassa, Ärjänsaaren pohjoisrannan länsiosassa, Katerman voimalaitoksesta 8,5 km itäkoilliseen. Ärjänsaari on hiekkarantainen, mutta rannat ovat pahoin vedensäännöstelyn syömiä. Saari on rantojen läheltä soistunut, keskiosassa kasvaa mäntymetsää.

Kohteen kuvaus

Asuinpaikkalöytöjä (KM 23992) on kauttaaltaan saaren rannoilta. Saarella on toinen asuinpaikka [100] Ärjä S.
Kohde on ennallaan. RM

Kohteen rajaus

Kohteen rajaus on aluemainen.

Tulkinta

Kivikautinen asuinpaikka.

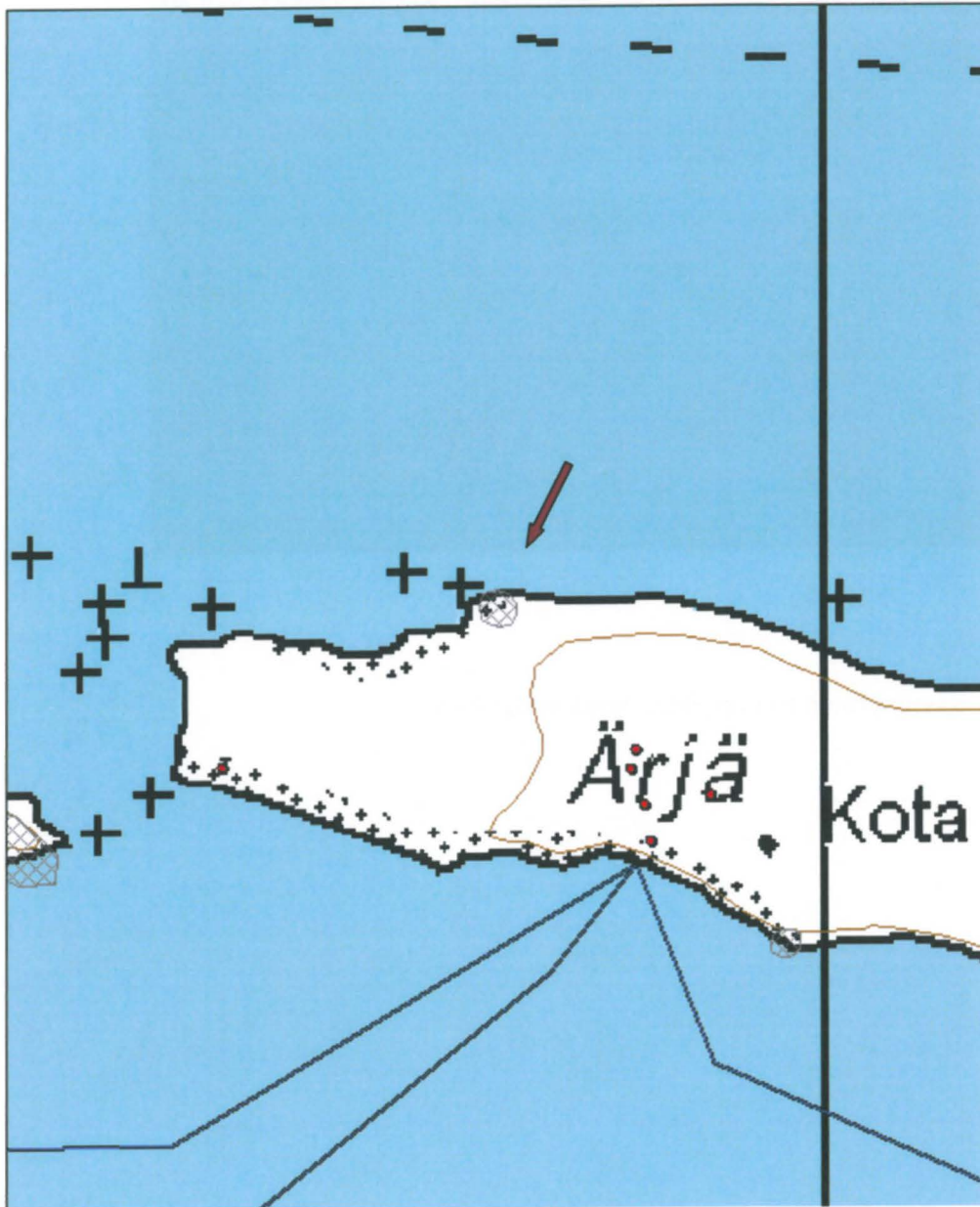
Tarkastukset

Tila: 3 Toteutettu Laji: 6 Suojeluarvojen tarkastus Tarkastusvuosi: 2011
Tarkastuspvm: 8.6.2011 Tarkastaja: R. Mustonen
Kuvaus: KMO-kulttuuriperintöinventointi

Viranomaisrekisterinro:	290010099	Kunto:	1 Hyvä
Arvotus:	8 Muu suojeluarvo	Olotila:	2 Ei käytössä
		Kohteen suojelu:	2 Muinaisjäännösrekisteri II

Ympäristön suojelu:	0 Ei määritelty
----------------------------	-----------------

Kohdetyyppi:	1 Asuinpaikat	Copyright:	© Metsähallitus 2008 © Maanmittauslaitos 1/MML/08
Koordinaatit:	X 7113615, Y 3604827, Z 159	Mittakaava:	1:3000





Kuva 13. Kivikautinen asuinpaikka, kuva koillisesta.

Ärjänluoto kivikautinen asuinpaikka

MH-tunnus: 134990

Kohdetyyppi:	1 Asuinpaikat	Haltija:	161 Metsätalous Kainuu
Ajoitus:	7111 Kivikausi	Ylläpitäjä:	161 Metsätalous Kainuu
Rakentamisvuosi:		Kunta:	290 Kuhmo
Lukumäärä:	1		

Koordinaattiselitys:		Geometria tuotettu:	4 Gps-mittaus, korjaamaton
Koordinaatit:	X 7113496, Y 3604559, Z 159	Löydöt:	KM 23991:1-3, diar. 31.12.1987

Taustatiedot

Kohde on muinaisjäännösrekisterissä.

Ympäristön kuvaus

Asuinpaikka sijaitsee Ontojärven eteläosassa olevan Ärjänselän länsipuolella olevassa pienessä Ärjänluodon saarella, Katerman voimalaitoksesta 8,2 km itäkoilliseen. Ärjänluoto lienee ennen säännöstelyä ollut Ärjänsaaren lounaiskärki.

Kohteen kuvaus

Ärjänluodon rannat ovat kivikkoa ja soraa, koillisosassa on veden syömä hiekkatasanne, josta asuinpaikkalöydöt (KM 23991:1-3) ovat pääasiassa peräisin. Saarella kasvaa havumetsää. MJ-rek.

Kohteen hiekkatasanne oli tarkistushetkellä lähes kokonaan veden alla. RM

Kohteen rajaus

Kohteen rajaus on aluemainen.

Tulkinta

Kivikautinen asuinpaikka.

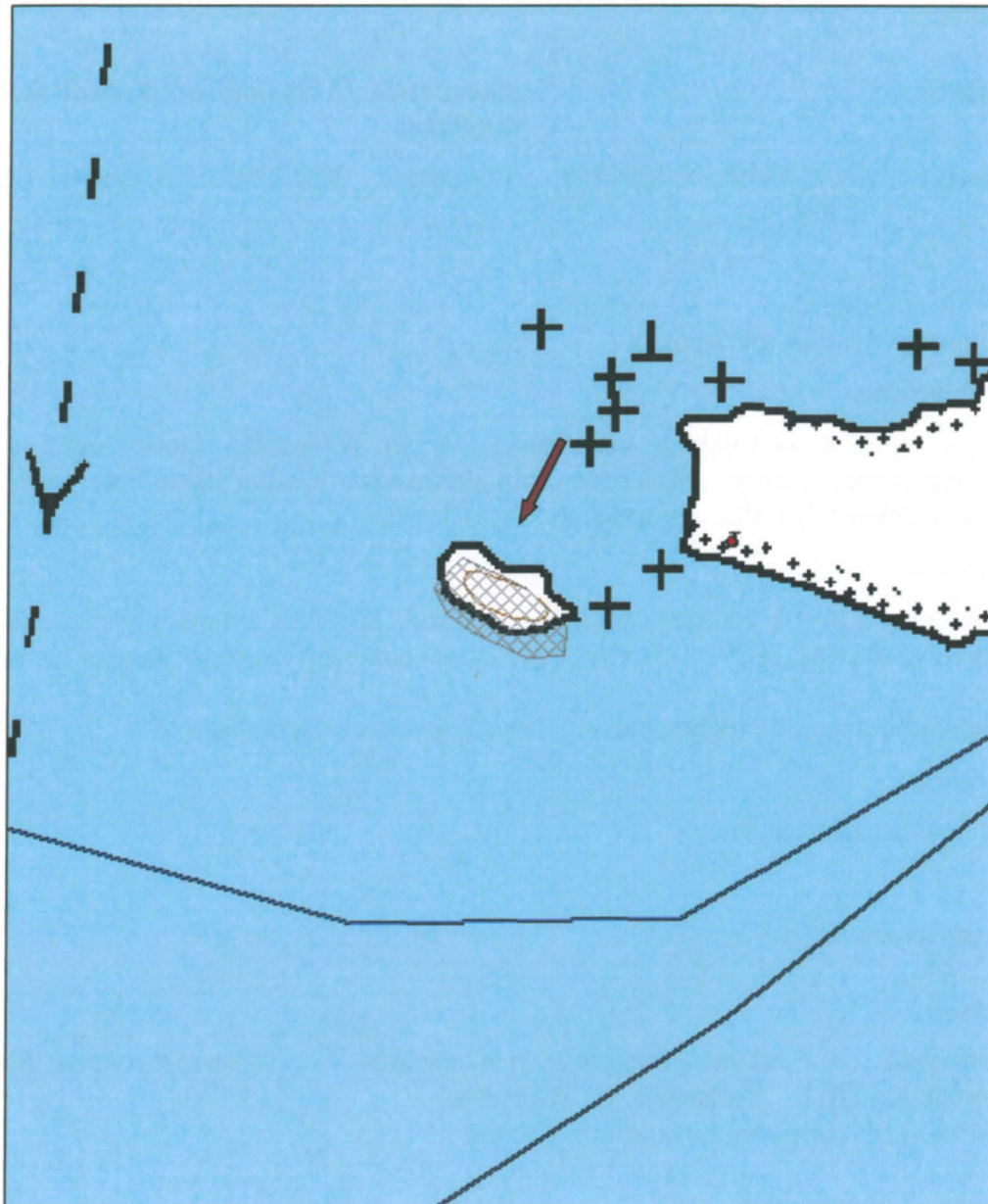
Tarkastukset

Tila: 3 Toteutettu Laji: 6 Suojeluarvojen tarkastus Tarkastusvuosi: 2011
Tarkastuspvm: 8.6.2011 Tarkastaja: R. Mustonen
Kuvaus: KMO-kulttuuriperintöinventointi, Kainuu

Viranomaisrekisterinro:	290010098	Kunto:	1 Hyvä
Arvotus:	8 Muu suojeluarvo	Olotila:	2 Ei käytössä
		Kohteen suojelu:	2 Muinaisjäännösrekisteri II

Ympäristön suojelu:	0 Ei määritelty
----------------------------	-----------------

Kohdetyyppi:	1 Asuinpaikat	Copyright:	© <i>Metsähallitus</i> 2008 © <i>Maanmittauslaitos 1/MML/08</i>
Koordinaatit:	X 7113496, Y 3604559, Z 159	Mittakaava:	1:3000





Kuva 14. Kivikautinen asuinpaikka, kuvattu koillisesta.

Peurasaari kivikautinen asuinpaikka

MH-tunnus: 134992

Kohdetyyppi:	1 Asuinpaikat	Haltija:	161 Metsätalous Kainuu
Ajoitus:	7111 Kivikausi	Ylläpitäjä:	161 Metsätalous Kainuu
Rakentamisvuosi:		Kunta:	290 Kuhmo
Lukumäärä:	1		

Koordinaattiselitys:		Geometria tuotettu:	4 Gps-mittaus, korjaamaton
Koordinaatit:	X 7113181, Y 3604027, Z 159	Löydöt:	KM 23990:1-2, diar. 31.12.1987; KM 32420, diar. 27.12.2000

Taustatiedot

Kohde on muinaisjäännösrekisterissä.

Ympäristön kuvaus

Asuinpaikka sijaitsee Ontojärven eteläosassa, Ärjänsaaren ja Tuuliniemen välissä olevassa pienessä Peurasaassa, Katerman voimalaitoksesta 7,6 km itäkaakkoon. Peurasaari on kivikkoinen ja sen länsiosasta lähtee luoteeseen pitkä kiviriutta. Saassa kasvaa pienehköä mäntyä.

Kohteen kuvaus

Saaren länsipäästä ja etelärannalta on löytynyt melko paljon kvartsi-iskoksia (KM 23990:1-2); jonkin verran niitä on löytynyt myös pohjoisrannalta suurten kivien välissä. Kohde tunnetaan myös nimellä Ärjänselkä.
Kohde oli ennallaan. RM

Kohteen rajaus

Kohteen rajaus on aluemainen.

Tulkinta

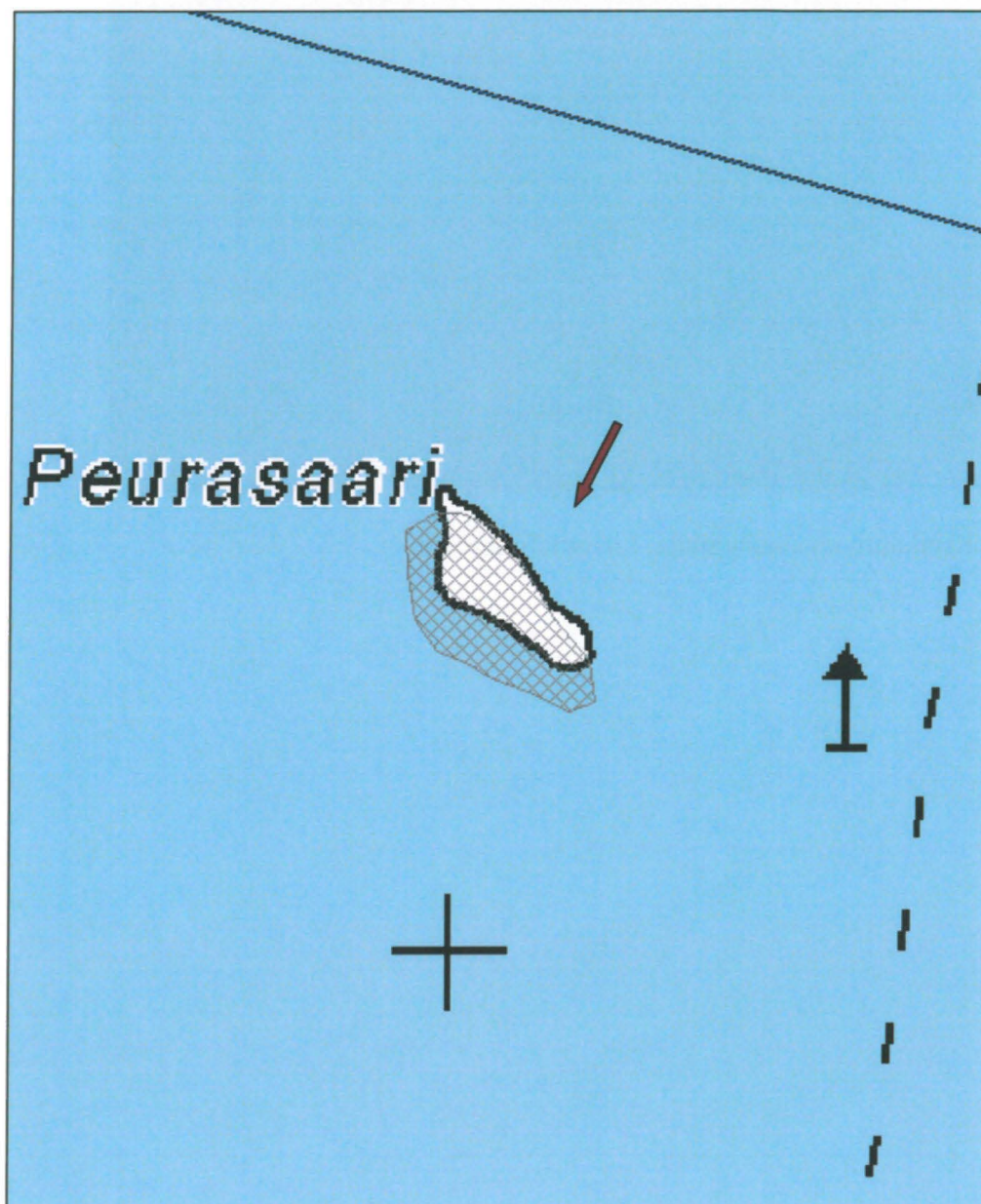
Kivikautinen asuinpaikka.

Tarkastukset

Tila: 3 Toteutettu Laji: 6 Suojeluarvojen tarkastus Tarkastusvuosi: 2011
Tarkastuspvm: 8.6.2011 Tarkastaja: R. Mustonen
Kuvaus: KMO-kulttuuriperintöinventointi, Kainuu

Viranomaisrekisterinro:	290010097	Kunto:	1 Hyvä
		Olotila:	2 Ei käytössä
Arvotus:	8 Muu suojeluarvo	Kohteen suojele:	2 Muinaisjäännösrekisteri II
Ympäristön suojele:	0 Ei määritelty		

Kohdetyyppi:	1 Asuinpaikat	Copyright:	© Metsähallitus 2008 © Maanmittauslaitos 1/MML/08
Koordinaatit:	X 7113181, Y 3604027, Z 159	Mittakaava:	1:3000





Kuva 15. Kivikautinen asuinpaikka, kuvattu lounaasta.

Kaisansaari kivikautinen asuinpaikka

MH-tunnus: 135043

Kohdetyyppi:	1 Asuinpaikat	Haltija:	161 Metsätalous Kainuu
Ajoitus:	7111 Kivikausi	Ylläpitäjä:	161 Metsätalous Kainuu
Rakentamisvuosi:		Kunta:	290 Kuhmo
Lukumäärä:	1		

Koordinaattiselitys:		Geometria tuotettu:	4 Gps-mittaus, korjaamaton
Koordinaatit:	X 7113028, Y 3603143, Z 159	Löydöt:	KM 23986:1-4, diar. 31.12.1987

Taustatiedot

Kohde on muinaisjäännösrekisterissä.

Ympäristön kuvaus

Asuinpaikka sijaitsee Ontojärven länsiosassa, Kaisanniemen pohjoispuolella olevassa pienessä Kaisansaassa (20 x 180 m, Katerman voimalaitoksesta 6,7 km itäkoilliseen). Saaren rannat ovat vedensäännöstelyn syömät ja kivikkoiset. Eteläranta on matalampi ja hiekkapohjainen, pohjoisranta on jyrkempi ja louhikkoisempi. Saarella kasvaa suuria mäntyjä. (MJ-rek)

Kohteen kuvaus

Kvartsia (KM 23986:1-4) on löytynyt saaren etelärannalta sekä pohjoisrannan keskivaiheilta, saaren kapeimmalta kohdalta. Etelärannalla on havaittu lisäksi palaneita kiviä. (MJ-rek)
Kohde oli ennallaan. (RM)

Kohteen rajaus

Kohteen rajaus on aluemainen.

Tulkinta

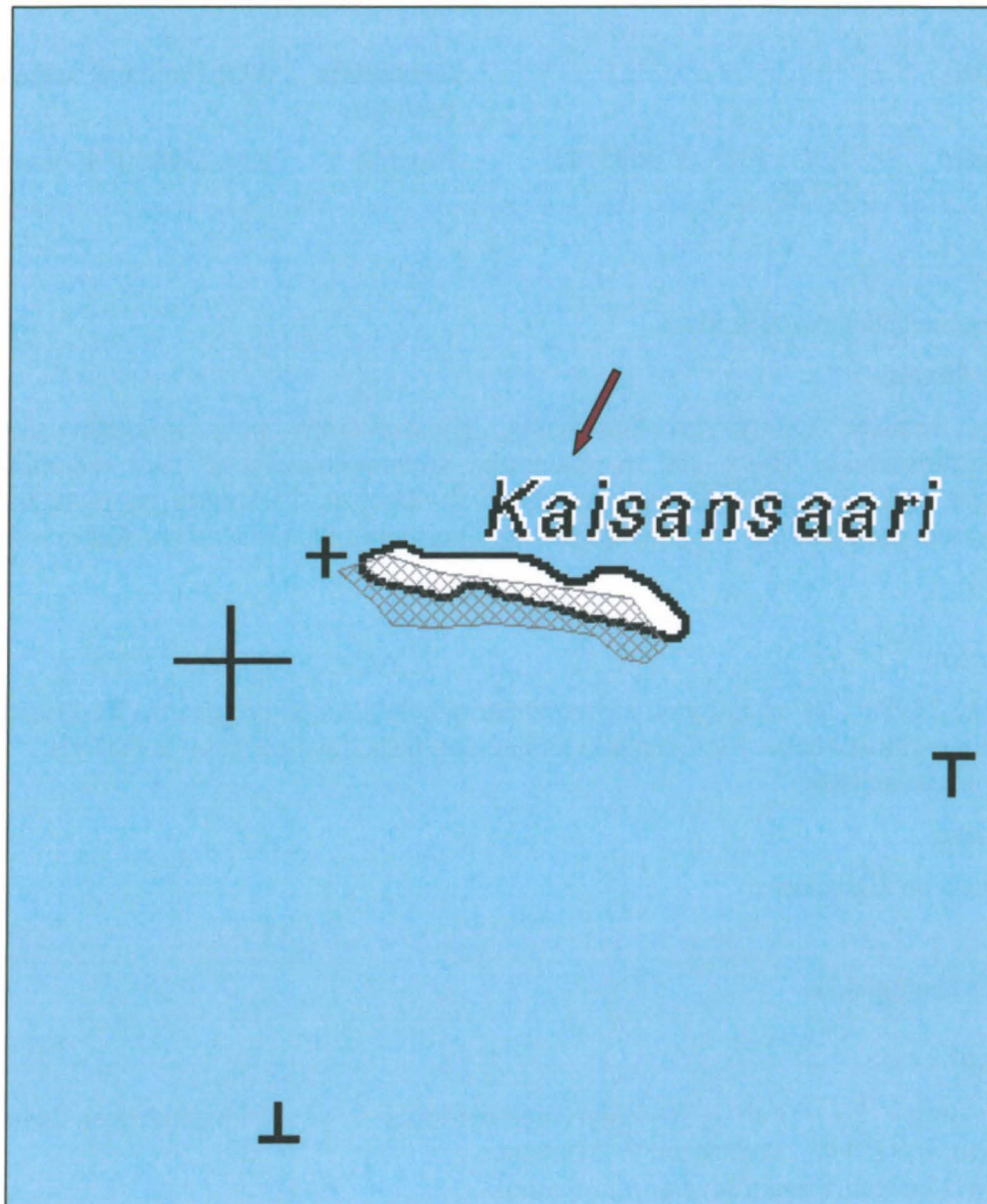
Kivikautinen asuinpaikka.

Tarkastukset

Tila: 3 Toteutettu Laji: 6 Suojeluarvojen tarkastus Tarkastusvuosi: 2011
Tarkastuspvm: 8.6.2011 Tarkastaja: R. Mustonen
Kuvaus: KMO-kulttuuriperintöinventointi, Kainuu

Viranomaisrekisterinro:	290010094	Kunto:	1 Hyvä
		Olotila:	2 Ei käytössä
Arvotus:	8 Muu suojeluarvo	Kohteen suojelu:	2 Muinaisjäännösrekisteri II
Ympäristön suojelu:	0 Ei määritelty		

Kohdetyyppi:	1 Asuinpaikat	Copyright:	© Metsähallitus 2008 © Maanmittauslaitos 1/MML/08
Koordinaatit:	X 7113028, Y 3603143, Z 159	Mittakaava:	1:3000





Kuva 16. Kivikautinen asuinpaikka, kuvattu etelästä.

Uniluoto kivikautinen asuinpaikka

MH-tunnus: 134993

Kohdetyyppi:	1 Asuinpaikat	Haltija:	161 Metsätalous Kainuu
Ajoitus:	7111 Kivikausi	Ylläpitäjä:	161 Metsätalous Kainuu
Rakentamisvuosi:		Kunta:	290 Kuhmo
Lukumäärä:	1		

Koordinaattiselitys:		Geometria tuotettu:	9 Muu tuottamistapa
Koordinaatit:	X 7113798, Y 3603385, Z 159	Löydöt:	KM 23983, diar. 31.12.1987

Taustatiedot

Kohde on muinaisjäännösrekisterissä.

Ympäristön kuvaus

Asuinpaikka sijaitsee Ontojärven länsiosassa, Unisaaren itäpuolella olevalla Uniluodolla, Katerman voimalaitoksesta 7,1 km itäkoilliseen. Uniluoto on ilmeisesti kuulunut Unisaareen ennen veden säännöstelyä; säännöstely lienee tuhonnut suurimman osan muinaisjäännöksestä.

Kohteen kuvaus

Kvartsilöytöjä (KM 23983) on tullut luodon etelärannalta. Luodon länsiosassa kasvaa joitakin suuria mäntyjä, itäosassa vain ruohoa ja pieniä koivuja. Rannat ovat kivikkoiset mutta hiekkapohjaiset.

Kohde oli tarkastushetkellä lähestulkoon veden alla. RM

Kohteen rajaus

Kohteen rajaus on aluemainen.

Tulkinta

Kivikautinen asuinpaikka.

Tarkastukset

Tila: 3 Toteutettu Laji: 6 Suojeluarvojen tarkastus Tarkastusvuosi: 2011
Tarkastusvm: 8.6.2011 Tarkastaja: R. Mustonen
Kuvaus: KMO-kulttuuriperintöinventointi, Kainuu

Viranomaisrekisterinro:	290010091	Kunto:	1 Hyvä
Arvotus:	8 Muu suojeluarvo	Olotila:	2 Ei käytössä
		Kohteen suojele:	2 Muinaisjäännösrekisteri II

Ympäristön suojele:	0 Ei määritelty
----------------------------	-----------------

Kohdetyyppi:	1 Asuinpaikat	Copyright:	© <i>Metsähallitus</i> 2008 © <i>Maanmittauslaitos 1/MML/08</i>
Koordinaatit:	X 7113798, Y 3603385, Z 159	Mittakaava:	1:3000





Kuva 17. Kivikautinen asuinpaikka, kuvattu idästä.

Unisaari S kivikautinen asuinpaikka

MH-tunnus: 134998

Kohdetyyppi:	1 Asuinpaikat	Haltija:	161 Metsätalous Kainuu
Ajoitus:	7111 Kivikausi	Ylläpitäjä:	161 Metsätalous Kainuu
Rakentamisvuosi:		Kunta:	290 Kuhmo
Lukumäärä:	1		

Koordinaattiselitys:		Geometria tuotettu:	4 Gps-mittaus, korjaamaton
Koordinaatit:	X 7113920, Y 3603013, Z 159	Löydöt:	KM 29046, diar. 27.11.1995

Taustatiedot

Kohde on muinaisjäännösrekisterissä.

Ympäristön kuvaus

Asuinpaikka sijaitsee Ontojärven länsiosassa olevan Unisaaren länsipäässä ja etelärannalla, Katerman voimalaitoksesta 6,8 km itäkoilliseen. Unisaaren (220 x 500 m) etelärannan itäpäässä on veden syömää hiekkaa ja soraa. Tästä länteen on hiekkarantainen lahdelma, jonka pohjoisrannalla on kesämökki. Lahdelma on hyvin matala ja mahdollisesti veden säännöstelyn aikaansaama. Lahdelman etelärantana on pitkä ja kapea hiekkasärkkä.

Kohteen kuvaus

Etelärannan hiekasta ja sorasta on tavattu kvartsi-iskoksia (KM 23982) ja palaneita kiviä. Kesämökin edustalla, lahdelman pohjois- ja länsiranta ovat löydöttömät, hiekkasärkältä löytyi muutama iskos. Saaren itäosassa kasvaa kuusikkoa, länsiosassa männikköä. Saarella on toinen asuinpaikka [89] Unisaari N.

Rannalla havaittiin vain muutama yksittäinen kvartsi-iskos. RM

Kohteen rajaus

Kohteen rajaus on aluemainen.

Tulkinta

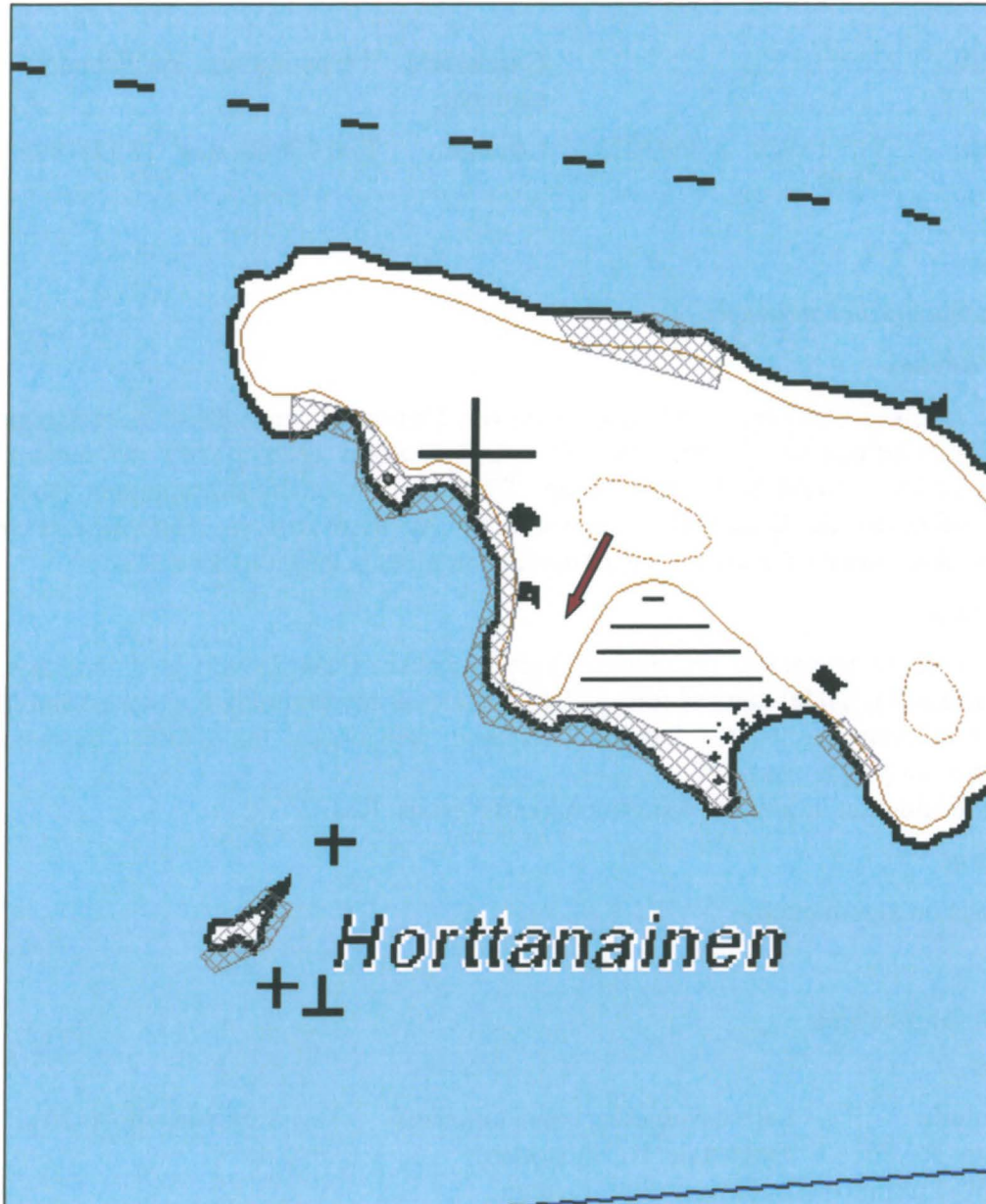
Kivikautinen asuinpaikka.

Tarkastukset

Tila: 3 Toteutettu Laji: 6 Suojeluarvojen tarkastus Tarkastusvuosi: 2011
Tarkastuspvm: 8.6.2011 Tarkastaja: R. Mustonen
Kuvaus: KMO-kulttuuriperintöinventointi, Kainuu

Viranomaisrekisterinro:	290010090	Kunto:	1 Hyvä
		Olotila:	2 Ei käytössä
Arvotus:	8 Muu suojeluarvo	Kohteen suojelu:	2 Muinaisjäännösrekisteri II
Ympäristön suojelu:	0 Ei määritelty		

Kohdetyyppi:	1 Asuinpaikat	Copyright:	© Metsähallitus 2008 © Maanmittauslaitos 1/MML/08
Koordinaatit:	X 7113920, Y 3603013, Z 159	Mittakaava:	1:3000





Kuva 18. Kivikautinen asuinpaikka, kuvattu koillisesta

Unisaari N kivikautinen asuinpaikka

MH-tunnus: 134997

Kohdetyyppi:	1 Asuinpaikat	Haltija:	161 Metsätalous Kainuu
Ajoitus:	7111 Kivikausi	Ylläpitäjä:	161 Metsätalous Kainuu
Rakentamivuosi:		Kunta:	290 Kuhmo
Lukumäärä:	1		

Koordinaattiselitys:		Geometria tuotettu:	4 Gps-mittaus, korjaamaton
Koordinaatit:	X 7114055, Y 3603086, Z 159	Löydöt:	KM 23982, diar. 31.12.1987

Taustatiedot

Kohde on muinaisjäännösrekisterissä.

Ympäristön kuvaus

Asuinpaikka sijaitsee Ontojärven länsiosassa olevan Unisaaren pohjoisrannan keskivaiheilla, Katerman voimalaitoksesta 6,9 km itäkoilliseen

Kohteen kuvaus

Unisaaren (220 x 500 m) pohjoisranta on kivikkoinen, mutta kivikon ja nykyisen korkeimman rannan ja kivikon välissä on paikoin vedensyömyä hietikkoo; kivien välistä on löytynyt muutama kvartsi-iskos (KM 23982). Saaren itäosassa kasvaa kuusikkoo, länsiosassa männikköä. Saarella on toinen asuinpaikka [90] Unisaari S. Rannalla havaittiin vain muutama yksittäinen kvartsi-iskos. RM

Kohteen rajaus

Kohteen rajaus on aluemainen.

Tulkinta

Kivikautinen asuinpaikka.

Tarkastukset

Tila: 3 Toteutettu Laji: 6 Suojeluarvojen tarkastus Tarkastusvuosi: 2011
Tarkastuspvm: 8.6.2011 Tarkastaja: R. Mustonen
Kuvaus: KMO-kulttuuriperintöinventointi

Viranomaisrekisterinro:	290010089	Kunto:	1 Hyvä
Arvotus:	8 Muu suojeluarvo	Olotila:	2 Ei käytössä
		Kohteen suojelu:	2 Muinaisjäännösrekisteri II

Ympäristön suojelu:	0 Ei määritelty
----------------------------	-----------------

Kohdetyyppi:	1 Asuinpaikat	Copyright:	© <i>Metsähallitus</i> 2008 © <i>Maanmittauslaitos 1/MML/08</i>
Koordinaatit:	X 7114055, Y 3603086, Z 159	Mittakaava:	1:3000



Horttanainen 1 kivikautinen asuinpaikka

MH-tunnus: 135002

Kohdetyyppi:	1 Asuinpaikat	Haltija:	161 Metsätalous Kainuu
Ajoitus:	7111 Kivikausi	Ylläpitäjä:	161 Metsätalous Kainuu
Rakentamisvuosi:		Kunta:	290 Kuhmo
Lukumäärä:	1		

Koordinaattiselitys:		Geometria tuotettu:	4 Gps-mittaus, korjaamaton
Koordinaatit:	X 7113749, Y 3602880, Z 159	Löydöt:	KM 23984:1-2, diar. 31.12.1987

Taustatiedot

Kohde on muinaisjäännösrekisterissä.

Ympäristön kuvaus

Asuinpaikka sijaitsee Katerman voimalaitoksesta 6,6 km itäkoilliseen, Ontojärven länsiosassa, Unisaaren eteläpuolella olevalla luodolla, joka on vedensäännöstelyn miltei kokonaan tuhoama. Luoto on kivikkorantainen, sen keskiosassa kivien välissä on vähän hiekkaa. Kasvillisuutena luodolla on pieni pensas ja pari ruohotuppoa.

Kohteen kuvaus

Luodon keskiosasta on löytynyt kvartsi-iskoksia (KM 23984:1-2) ja palaneita kiviä. Luodosta itään on toinen luoto, jolla on myös asuinpaikka [93] Horttanainen 2. Kohde oli tarkastushetkellä lähestulkoon veden alla. RM

Kohteen rajaus

Kohteen rajaus on aluemainen.

Tulkinta

Kivikautinen asuinpaikka.

Tarkastukset

Tila: 3 Toteutettu Laji: 6 Suojeluarvojen tarkastus Tarkastusvuosi: 2011
Tarkastuspvm: 8.6.2011 Tarkastaja: R. Mustonen
Kuvaus: KMO-kulttuuriperintöinventointi, Kainuu

Viranomaisrekisterinro:	290010092	Kunto:	1 Hyvä
Arvotus:	8 Muu suojeluarvo	Olotila:	2 Ei käytössä
		Kohteen suojele:	2 Muinaisjäännösrekisteri II

Ympäristön suojele:	0 Ei määritelty
----------------------------	-----------------

Kohdetyyppi:	1 Asuinpaikat	Copyright:	© <i>Metsähallitus</i> 2008 © <i>Maanmittauslaitos 1/MML/08</i>
Koordinaatit:	X 7113749, Y 3602880, Z 159	Mittakaava:	1:3000





Kuva 19. Kivikautinen asuinpaikka, kuva idästä.

Horttanainen 2 kivikautinen asuinpaikka

MH-tunnus: 135003

Kohdetyyppi:	1 Asuinpaikat	Haltija:	161 Metsätalous Kainuu
Ajoitus:	7111 Kivikausi	Ylläpitäjä:	161 Metsätalous Kainuu
Rakentamisvuosi:		Kunta:	290 Kuhmo
Lukumäärä:	1		

Koordinaattiselitys:		Geometria tuotettu:	4 Gps-mittaus, korjaamaton
Koordinaatit:	X 7113799, Y 3602661, Z 159	Löydöt:	KM 23985:1-3, diar. 31.12.1987

Taustatiedot

Kohde on muinaisjäännösrekisterissä.

Ympäristön kuvaus

Asuinpaikka sijaitsee Katerman voimalaitoksesta 6,4 km itäkoilliseen, Ontojärven länsiosassa, Unisaaren lounaispuolella olevalla luodolla, joka on vedensäännöstelyn miltei täysin tuhoama. Luodon rannat ovat kivikkoiset, mutta keskellä on kivetön alue, jossa on tiivistä hiekkaa. Luodolla kasvaa vähän ruohoa ja pari kitukasvuista koivua.

Kohteen kuvaus

Luodon eteläpuolisesta kivikosta ja hiekasta on löytynyt kvartssia, pohjoispuolelta kivenkolosta on löytynyt kourutaltoa (KM 23985:1-3). Luodosta länteen on toinen luoto, jolla on myös asuinpaikka [92] Horttanainen 1.

Kohde oli tarkastushetkellä lähestulkoon veden alla. RM

Kohteen rajaus

Kohteen rajaus on aluemainen.

Tulkinta

Kivikautinen asuinpaikka.

Tarkastukset

Tila: 3 Toteutettu Laji: 6 Suojeluarvojen tarkastus Tarkastusvuosi: 2011
Tarkastuspvm: 8.6.2011 Tarkastaja: R. Mustonen
Kuvaus: KMO-kulttuuriperintöinventointi, Kainuu

Viranomaisrekisterinro:	290010093	Kunto:	1 Hyvä
Arvotus:	8 Muu suojeluarvo	Olotila:	2 Ei käytössä
		Kohteen suojelu:	2 Muinaisjäännösrekisteri II

Ympäristön suojelu:	0 Ei määritelty
----------------------------	-----------------

Kohdetyyppi:	1 Asuinpaikat	Copyright:	© Metsähallitus 2008 © Maanmittauslaitos 1/MML/08
Koordinaatit:	X 7113799, Y 3602661, Z 159	Mittakaava:	1:3000





Kuva 20. Kivikautinen asuinpaikka, kuva koillisesta.

Jänissaari kivikautinen asuinpaikka

MH-tunnus: 135046

Kohdetyyppi:	1 Asuinpaikat	Haltija:	161 Metsätalous Kainuu
Ajoitus:	7111 Kivikausi	Ylläpitäjä:	161 Metsätalous Kainuu
Rakentamivuosi:		Kunta:	290 Kuhmo
Lukumäärä:	1		

Koordinaattiselitys:		Geometria tuotettu:	4 Gps-mittaus, korjaamaton
Koordinaatit:	X 7114213, Y 3600625, Z 159	Löydöt:	KM 23969:1-3, diar. 31.12.1987

Taustatiedot

Kohde on muinaisjäännösrekisterissä.

Ympäristön kuvaus

Asuinpaikka sijaitsee Katerman voimalaitoksesta 4,7km itään, Ontojärven länsiosassa olevassa pienessä Jänissaaressa (kooltaan 50 x 150 m). Saari on salmen pohjoispuolen saarista itäisin. Saari on matala, rannat ovat kivikkoiset mutta hiekkapohjaiset. Saarella kasvaa mäntyä ja koivua. (MJ-rek)

Kohteen kuvaus

Kvartsilöytöjä (KM 23969:1-3) on saaren länsi- ja itäpäästä. Saaren itäosassa on veden säännöstelyn tuhoama rautamalmikasa.(MJ-rek)
Saaren länsiosissa havaittiin kolme kuoppaa, koko esim. (halkaisija noin 1 m, syvyys 0,5 m). Yhdessä niistä oli merkkejä hiilestä. RM

Kohteen rajaus

Kohteen rajaus on aluemainen.

Tulkinta

Kivikautinen asuinpaikka.

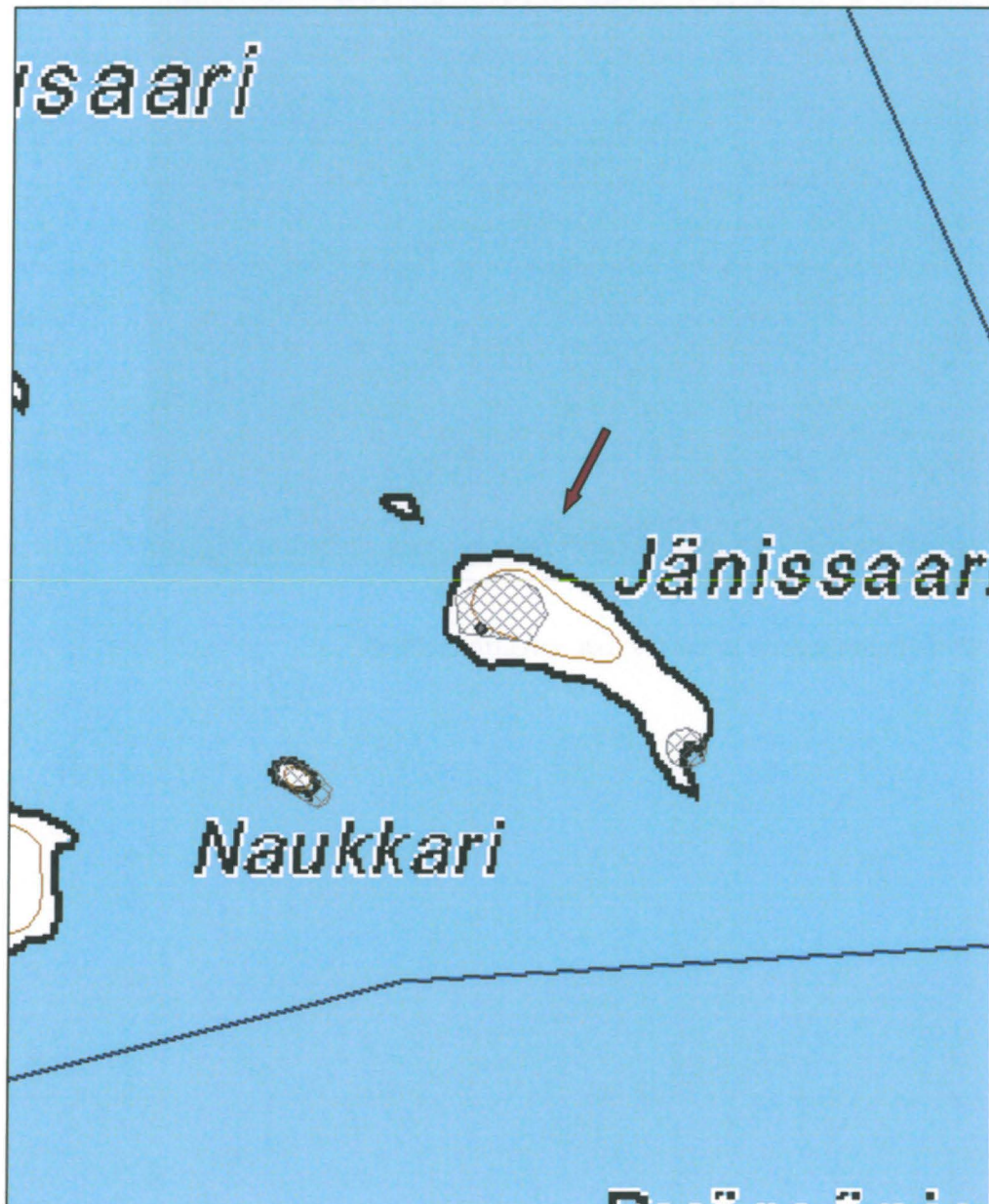
Tarkastukset

Tila: 3 Toteutettu Laji: 6 Suojeluarvojen tarkastus Tarkastusvuosi: 2011
Tarkastuspvm: 8.6.2011 Tarkastaja: R. Mustonen
Kuvaus: KMO-kulttuuriperintöinventointi, Kainuu

Viranomaisrekisterinro:	290010074	Kunto:	1 Hyvä
Arvotus:	8 Muu suojeluarvo	Olotila:	2 Ei käytössä
		Kohteen suojele:	2 Muinaisjäännösrekisteri II

Ympäristön suojele:	0 Ei määritelty
----------------------------	-----------------

Kohdetyyppi:	1 Asuinpaikat	Copyright:	© <i>Metsähallitus 2008</i> © <i>Maanmittauslaitos 1/MML/08</i>
Koordinaatit:	X 7114213, Y 3600625, Z 159	Mittakaava:	1:3000





Kuva 21. Painanteita saaren luoteisosassa, kuvattu etelästä.

Naukkari kivikautinen asuinpaikka

MH-tunnus: 141828

Kohdetyyppi:	1 Asuinpaikat	Haltija:	161 Metsätalous Kainuu
Ajoitus:	7111 Kivikausi	Ylläpitäjä:	161 Metsätalous Kainuu
Rakentamisvuosi:		Kunta:	290 Kuhmo
Lukumäärä:	1		

Koordinaattiselitys:		Geometria tuotettu:	6 Digitointi, mittakaava >=1:10000
Koordinaatit:	X 7114120, Y 3600520, Z 160	Löydöt:	KM 23968:1-5, Diar. 31.12.1987

Taustatiedot

Kohde on muinaisjäännösrekisterissä.

Ympäristön kuvaus

Asuinpaikka ja historiallisen ajan kalmistopaikka sijaitsevat Katerman voimalaitoksesta noin 4,5 km itäkoilliseen, Ontojärven länsiosassa olevassa pienessä, noin 20 m halkaisijaltaan olevassa Naukkari-nimisessä saarella. Saaren rannat ovat kivikkoiset, mutta hiekkapohjaiset. Rantatörmä on jyrkkä ja säännöstelyn syömä. Vesiensäännöstely tulee ilmeisesti tuhoamaan vähitellen koko saaren. (MJ-rek)

Kohteen kuvaus

Asuinpaikkalöydöt (KM 23968:1-5) ovat tulleet esille saaren etelärannalta. Saaren käytöstä historiallisen ajan hautuumaasaarena on merkkeinä runsas määrä soikeahkoina painaumuksina näkyviä kuoppia. Lisäksi saaresta kerrotaan rantojen syöpymisen johdosta tulleen esille pääkalloja ja luita. (MJ-rek)
Kohde oli ennallaan. RM

Kohteen rajaus

Kohteen rajaus on aluemainen.

Tulkinta

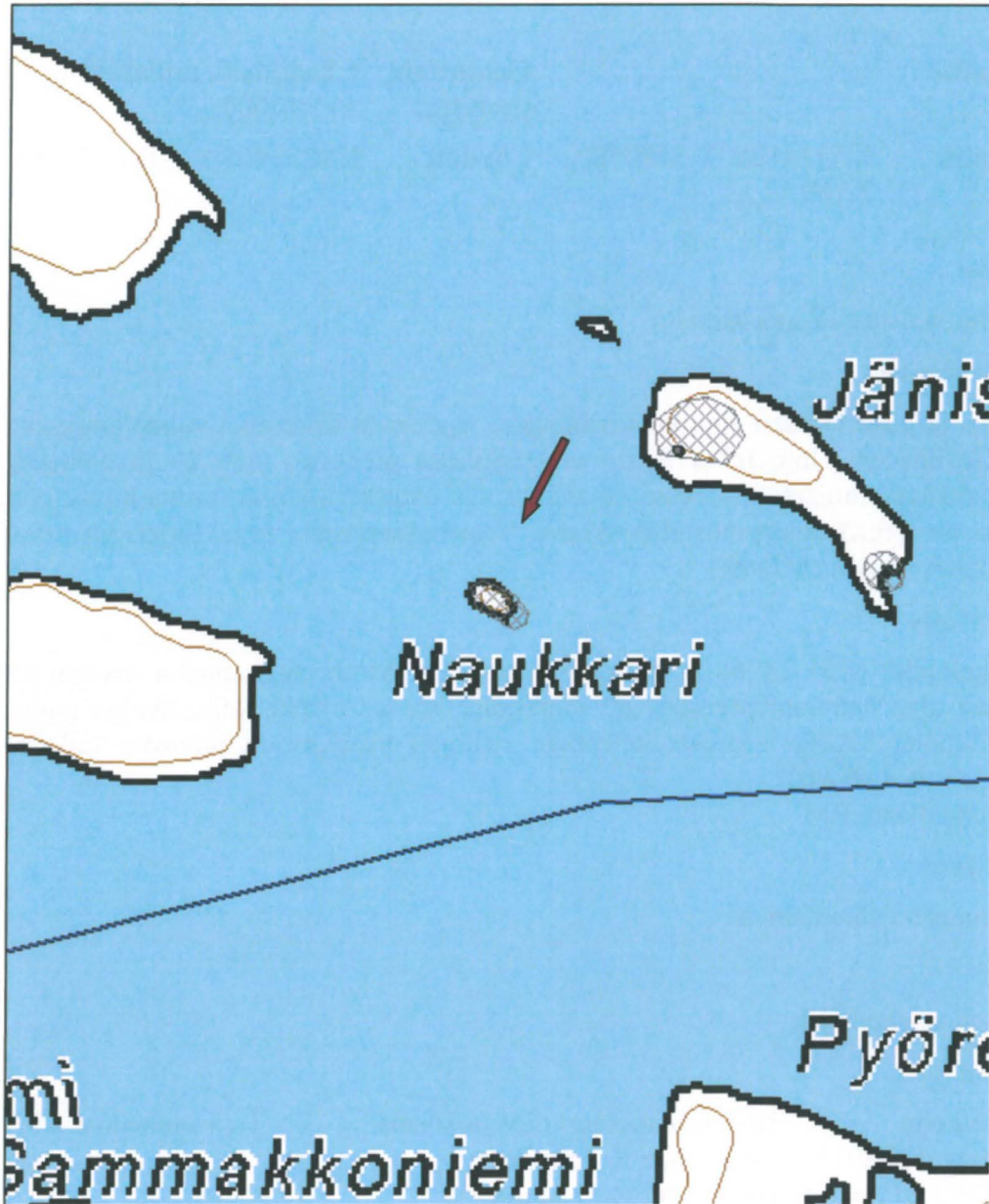
Kivikautinen asuinpaikka.

Tarkastukset

Tila: 3 Toteutettu Laji: 6 Suojeluarvojen tarkastus Tarkastusvuosi: 2011
Tarkastuspvm: 8.6.2011 Tarkastaja: R. Mustonen
Kuvaus: KMO kulttuuriperintöinventointi Kainuu

Viranomaisrekisterinro:	290010003	Kunto:	1 Hyvä
		Olotila:	2 Ei käytössä
Arvotus:	8 Muu suojeluarvo	Kohteen suojele:	2 Muinaisjäännösrekisteri II
Ympäristön suojele:	0 Ei määritelty		

Kohdetyyppi:	1 Asuinpaikat	Copyright:	© Metsähallitus 2008 © Maanmittauslaitos 1/MML/08
Koordinaatit:	X 7114120, Y 3600520, Z 160	Mittakaava:	1:3000





Kuva 22. Kivikautinen asuinpaikka, kuvattu pohjoisesta.

Karhusaari kivikautinen asuinpaikka

MH-tunnus: 135047

Kohdetyyppi:	1 Asuinpaikat	Haltija:	161 Metsätalous Kainuu
Ajoitus:	7111 Kivikausi	Ylläpitäjä:	161 Metsätalous Kainuu
Rakentamisvuosi:		Kunta:	290 Kuhmo
Lukumäärä:	1		

Koordinaattiselitys:		Geometria tuotettu:	4 Gps-mittaus, korjaamaton
Koordinaatit:	X 7114442, Y 3600023, Z 159	Löydöt:	KM 23970:1-3, diar. 31.12.1987

Taustatiedot

Kohde on muinaisjäännösrekisterissä.

Ympäristön kuvaus

Asuinpaikka sijaitsee Ontojärven länsiosassa olevassa Karhusaarella, Katerman voimalaitoksesta 4,2 km itäkoilliseen. Karhusaari on noin 120 x 450 m kokoinen, mäntymetsää kasvava saari, jonka rannat ovat kivikkoiset mutta hiekkapohjaiset; saaren luoteispäässä on myös hiekkarantaa. (MJ-rek)

Kohteen kuvaus

Kvartsilöydöt (KM 23970:1-3) ovat löytyneet saaren lounaisrannan pohjoisosasta ja luoteispään rannalta. (MJ-rek)
Kohde oli ennallaan. RM

Kohteen rajaus

Kohteen rajaus on pistemäinen.

Tulkinta

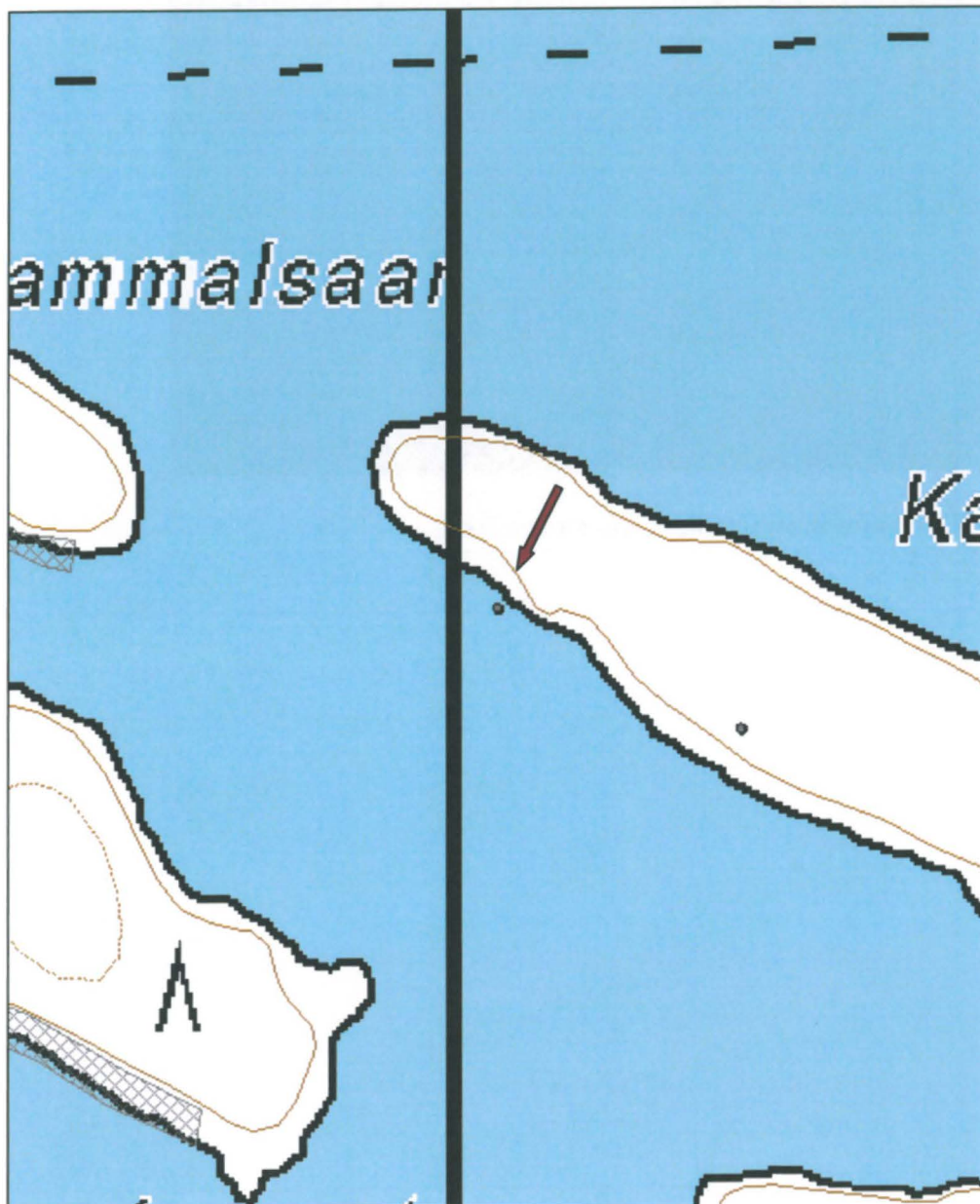
Kivikautinen asuinpaikka.

Tarkastukset

Tila: 3 Toteutettu Laji: 6 Suojeluarvojen tarkastus Tarkastusvuosi: 2011
Tarkastuspvm: 8.6.2011 Tarkastaja: R. Mustonen
Kuvaus: KMO-kulttuuriperintöinventointi, Kainuu

Viranomaisrekisterinro:	290010075	Kunto:	1 Hyvä
		Olotila:	2 Ei käytössä
Arvotus:	8 Muu suojeluarvo	Kohteen suojele:	2 Muinaisjäännösrekisteri II
Ympäristön suojele:	0 Ei määritelty		

Kohdetyyppi:	1 Asuinpaikat	Copyright:	© Metsähallitus 2008 © Maanmittauslaitos 1/MML/08
Koordinaatit:	X 7114442, Y 3600023, Z 159	Mittakaava:	1:3000





Kuva 23. Kivikautinen asuinpaikka, kuvattu etelästä.

Oravisaari kivikautinen asuinpaikka

MH-tunnus: 135045

Kohdetyyppi:	1 Asuinpaikat	Haltija:	161 Metsätalous Kainuu
Ajoitus:	7111 Kivikausi	Ylläpitäjä:	161 Metsätalous Kainuu
Rakentamisvuosi:		Kunta:	290 Kuhmo
Lukumäärä:	1		

Koordinaattiselitys:		Geometria tuotettu:	4 Gps-mittaus, korjaamaton
Koordinaatit:	X 7114263, Y 3599712, Z 159	Löydöt:	KM 23971:1-11, diar. 31.12.1987

Taustatiedot

Kohde on muinaisjäännösrekisterissä.

Ympäristön kuvaus

Asuinpaikka sijaitsee Ontojärven länsipäässä olevassa Oravisaarella, Anttilanniemeä vastapäätä, Katerman voimalaitoksesta 3,9 km itäkoilliseen. Oravisaari on nykyään kooltaan noin 150 x 320 m johtuen veden säännöstelystä, mutta aiemmin se on ollut huomattavasti suurempi. Saari on suoperäinen, ja siellä kasvaa pientä mäntyä ja koivua. Rannat ovat kivikkoiset mutta hiekkapohjaiset; paikoin kivikon ja korkeimman rannan välissä on veden syömä hietikko. (MJ-rek)

Kohteen kuvaus

Paikalta on löytöinä mm. kiviesineen katkelma, hioimen katkelma ja kvartssia (KM 23971:1-11), jotka on poimittu saaren lounaisrannalta noin 400 m matkalta. Hieman lounaisrannan keskivaiheilta luoteeseen on rannassa havaittu pienehkö, veden puoliksi syömä rautamalmikasa. (MJ-rek). Kohde on ennallaan. (RM)

Kohteen rajaus

Kohteen rajaus on aluemainen.

Tulkinta

Kivikautinen asuinpaikka.

Tarkastukset

Tila: 3 Toteutettu Laji: 6 Suojeluarvojen tarkastus Tarkastusvuosi: 2011
Tarkastuspvm: 8.6.2011 Tarkastaja: R. Mustonen
Kuvaus: KMO-kulttuuriperintöinventointi, Kainuu

Viranomaisrekisterinro:	290010076	Kunto:	1 Hyvä
		Olotila:	2 Ei käytössä
Arvotus:	8 Muu suojeluarvo	Kohteen suojelu:	2 Muinaisjäännösrekisteri II
Ympäristön suojelu:	0 Ei määritelty		

Kohdetyyppi:	1 Asuinpaikat	Copyright:	© Metsähallitus 2008 © Maanmittauslaitos 1/MML/08
Koordinaatit:	X 7114263, Y 3599712, Z 159	Mittakaava:	1:3000





Kuva 24. Kivikautinen asuinpaikka, kuvattu lounaasta.

Sammalsaari kivikautinen asuinpaikka

MH-tunnus: 135044

Kohdetyyppi:	1 Asuinpaikat	Haltija:	161 Metsätalous Kainuu
Ajoitus:	7111 Kivikausi	Ylläpitäjä:	161 Metsätalous Kainuu
Rakentamivuosi:		Kunta:	290 Kuhmo
Lukumäärä:	1		

Koordinaattiselitys:		Geometria tuotettu:	4 Gps-mittaus, korjaamaton
Koordinaatit:	X 7114529, Y 3599698, Z 159	Löydöt:	KM 23972, diar. 31.12.1987

Taustatiedot

Kohde on muinaisjäännösrekisterissä.

Ympäristön kuvaus

Asuinpaikka sijaitsee Ontojärven länsiosassa, Sammalsaarella, Katerman voimalaitoksesta 4 km koilliseen. Saari on kooltaan noin 80 x 200 m, ja siellä kasvaa mäntyä ja pientä koivua, aluskasvillisuutena suopursua. Saaren rannat ovat kivikkoiset, lounaisranta hiekkaperäinen; kaakkoisrannalta vesi on syönyt kaiken irtomaan ja se on pelkkää louhikkoa. Lounaisrannan pohjoispäässä oli suuri, noin 20 m läpimittainen ja muutamien metrien korkuinen, osaksi veden syömä rautamalmikasa, jonka pohjoispuolella oli muutamia pitkulaisia syvennyksiä. (MJ-rek)

Kohteen kuvaus

Kvartsilöytöjä (KM 23972) on tullut varsinkin saaren lounaisrannalta ja luoteispäästä. (MJ-rek)

Kohde on ennallaan. RM

Kohteen rajaus

Kohteen rajaus on aluemainen.

Tulkinta

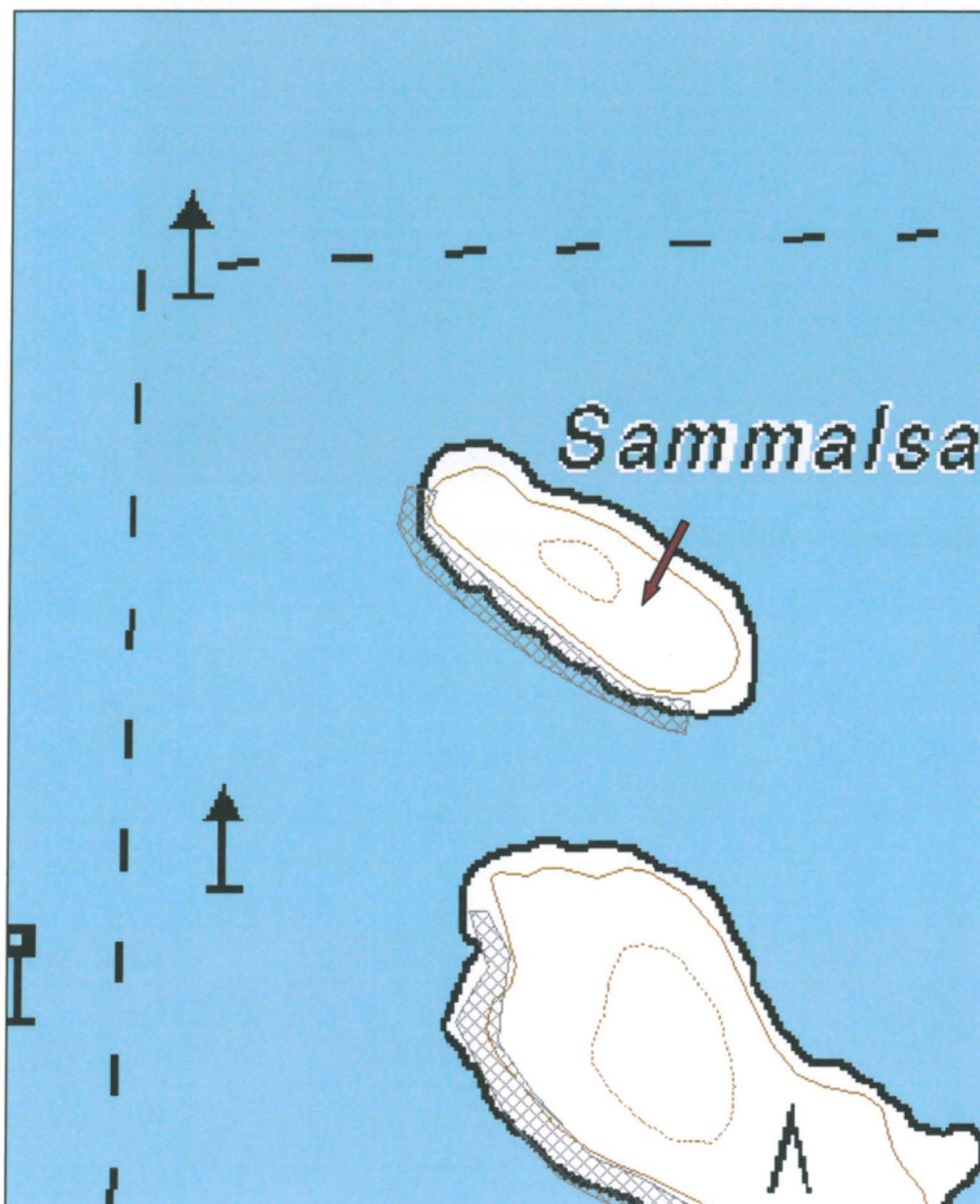
Kivikautinen asuinpaikka.

Tarkastukset

Tila: 3 Toteutettu Laji: 6 Suojeluarvojen tarkastus Tarkastusvuosi: 2011
Tarkastuspvm: 8.6.2011 Tarkastaja: R. Mustonen
Kuvaus: KMO-kulttuuriperintöinventointi, Kainuu

Viranomaisrekisterinro:	290010077	Kunto:	1 Hyvä
Arvotus:	8 Muu suojeluarvo	Olotila:	2 Ei käytössä
Ympäristön suojelu:	0 Ei määritelty	Kohteen suojelu:	2 Muinaisjäännösrekisteri II

Kohdetyyppi:	1 Asuinpaikat	Copyright:	© Metsähallitus 2008 © Maanmittauslaitos 1/MML/08
Koordinaatit:	X 7114529, Y 3599698, Z 159	Mittakaava:	1:3000





Kuva 25. Kivikautinen asuinpaikka, kuvattu lännestä.

Pelkonen W kivistä asuinpaikka

MH-tunnus: 135001

Kohdetyyppi:	1 Asuinpaikat	Haltija:	161 Metsätalous Kainuu
Ajoitus:	7111 Kivikausi	Ylläpitäjä:	161 Metsätalous Kainuu
Rakentamisvuosi:		Kunta:	290 Kuhmo
Lukumäärä:	1		

Koordinaattiselitys:		Geometria tuotettu:	4 Gps-mittaus, korjaamaton
Koordinaatit:	X 7114673, Y 3601504, Z 160	Löydöt:	KM 23979:1-4, diar. 31.12.1987

Taustatiedot

Kohde on muinaisjäännösrekisterissä.

Ympäristön kuvaus

Asuinpaikka sijaitsee Ontojärven länsiosassa olevan Pelkosen saaren (320 x 950 m) länsikärjessä, Katerman voimalaitoksesta 5,6 km itäkoilliseen. Saaren länsipään ranta on kivikkoinen; kivikon ja korkeimman rannan välissä on melko tasainen, noin 15 m leveä, veden kuluttama hiekkapohjainen alue, jossa kasvaa ruohoa. Rannan takana kasvaa sekametsää. (MJ-rek)

Kohteen kuvaus

Saaren länsikärjestä, rantakivikon yläpuolella olevalta rantahiekalta on löytynyt vähän kvartseja (KM 23979) ja palaneita kiviä, hieman enemmän niitä löytyi kylläkin lounaisrantaa kaakkoon mentäessä. Lähellä länsikärkeä oli lounaisrannalla veden osittain syövä rautamalmikasa. Saarella on kaksi muuta asuinpaikkaa [85] Pelkonen SE ja [86] Pelkonen N.(MJ-rek)

Kvartsi-iskoksia havaittiin hyvin vähäisesti. RM

Kohteen raja

Kohteen raja on aluemäinen.

Tulkinta


Kivistä asuinpaikka.

Tarkastukset

Tila: 3 Toteutettu Laji: 6 Suojeluarvojen tarkastus Tarkastusvuosi: 2011
Tarkastuspvm: 8.6.2011 Tarkastaja: R. Mustonen
Kuvaus: KMO-kulttuuriperintöinventointi, Kainuu

Viranomaisrekisterinro:	290010084	Kunto:	1 Hyvä
		Olotila:	2 Ei käytössä
Arvotus:	8 Muu suojeluarvo	Kohteen suojelu:	2 Muinaisjäännösrekisteri II
Ympäristön suojelu:	0 Ei määriteltä		

Kohdetyyppi:	1 Asuinpaikat	Copyright:	© Metsähallitus 2008 © Maanmittauslaitos 1/MML/08
Koordinaatit:	X 7114673, Y 3601504, Z 160	Mittakaava:	1:3000





Kuva 26. Kivikautinen asuinpaikka, kuvattu kaakosta.

Pelkonen SE kivi­kauti­nen asuin­paikka

MH-tunnus: 135000

Kohde­tyyppi:	1 Asuin­paikat	Haltija:	161 Metsätalous Kainuu
Ajoitus:	7111 Kivikausi	Ylläpitäjä:	161 Metsätalous Kainuu
Rakentamis­vuosi:		Kunta:	290 Kuhmo
Lukumäärä:	1		

Koordinaatti­selitys:		Geometria tuotettu:	4 Gps-mittaus, korjaamaton
Koordinaatit:	X 7114519, Y 3602082, Z 159	Löydöt:	KM 28652, diar. 11.1.1995

Taustatiedot

Kohde on muinaisjäännösrekisterissä.

Ympäristön kuvaus

Asuin­paikka sijaitsee Ontojärven länsiosassa olevan Pelkosen saaren (320 x 950 m) lounaisrannan eteläosassa ja kaakkoiskärjessä, Katerman voimalaitoksesta 6,1 km itäkoilliseen. Lounaisrannan puolivälissä on niemi, jonka itäpuolella on hiekkarantainen lahti. Tästä kaakkoon ranta muuttuu kivikkoiseksi. Kaakkoiskärjessä on kivikon ja nykyisen korkeimman rannan välissä veden syömä tasanne, jossa on hiekkaa. Saassa kasvaa pääasiassa mäntymetsää, kaakkoispäässä on sekametsää; paikoin rannassa on soistuneita kohtia.(MJ-rek)

Kohteen kuvaus

Löytöinä paikalta on hioin ja kvartseja (KM 23979). Saassa on kaksi muuta asuin­paikkaa [84] Pelkonen W ja [86] Pelkonen N.(MJ-rek)
Kvartsi-iskoksia havaittiin hyvin vähäisesti. RM

Kohteen rajaus

Kohteen rajaus on aluemainen.

Tulkinta

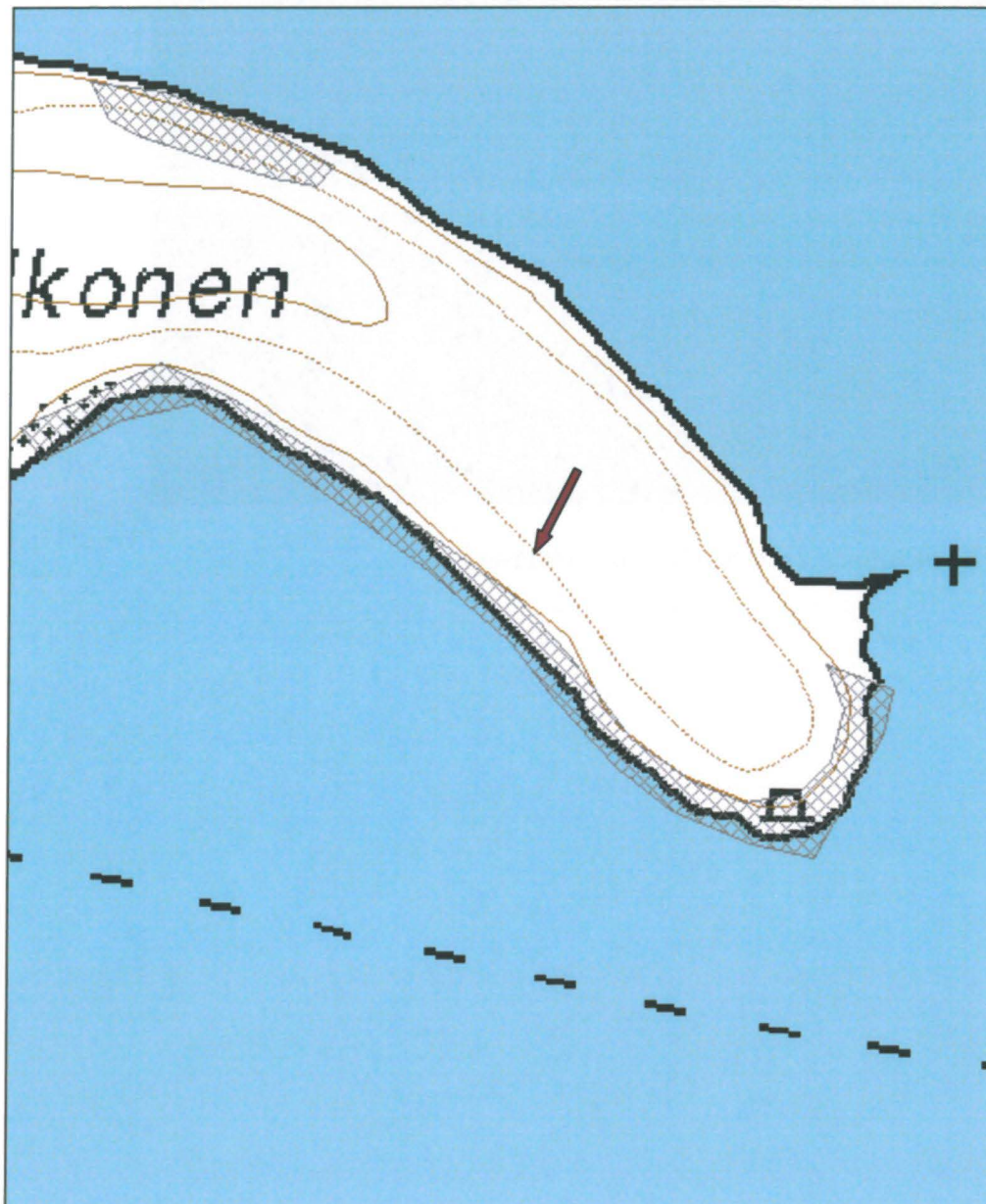
Kivikautilinen asuin­paikka.

Tarkastukset

Tila: 3 Toteutettu Laji: 6 Suojeluarvojen tarkastus Tarkastusvuosi: 2011
Tarkastuspvm: 8.6.2011 Tarkastaja: R. Mustonen
Kuvaus: KMO-kulttuuriperintöinventointi, Kainuu

Viranomais­rekisterinro:	290010085	Kunto:	1 Hyvä
		Olutila:	2 Ei käytössä
Arvotus:	8 Muu suojeluarvo	Kohteen suojelu:	2 Muinaisjäännösrekisteri II
Ympäristön suojelu:	0 Ei määritelty		

Kohdetyyppi:	1 Asuinpaikat	Copyright:	© <i>Metsähallitus 2008</i> © <i>Maanmittauslaitos 1/MML/08</i>
Koordinaatit:	X 7114519, Y 3602082, Z 159	Mittakaava:	1:3000





Kuva 27. Kivikautinen asuinpaikka, kuva etelästä.

Hätäsaari kivikautinen asuinpaikka

MH-tunnus: 134994

Kohdetyyppi:	1 Asuinpaikat	Haltija:	161 Metsätalous Kainuu
Ajoitus:	7111 Kivikausi	Ylläpitäjä:	161 Metsätalous Kainuu
Rakentamisvuosi:		Kunta:	290 Kuhmo
Lukumäärä:	1		

Koordinaattiselitys:		Geometria tuotettu:	9 Muu tuottamistapa
Koordinaatit:	X 7114391, Y 3604136, Z 159	Löydöt:	KM 25114, diar. 13.11.1989

Taustatiedot

Kohde on muinaisjäännösrekisterissä.

Ympäristön kuvaus

Asuinpaikka sijaitsee Ontojärven keskiosassa, Veklon saaren itäpuolella, Katerman voimalaitoksesta 8 km itäkoilliseen. Kyseessä on pieni (halk. noin 20 m) kivikkorantainen, vedenpinnan säännöstelyn osaksi tuhoama luoto, jossa kasvaa pientä lehtipuuta ja ruohoa. Luodolla on kaksi suurta väylämerkkiä. Saaren itäpäässä, veden syömällä alueella, on hiekkaa kivien välissä.

Kohteen kuvaus

Asuinpaikkalöytöinä luodolta on muutamia kvartsi-iskoksia (KM 25114).

Kohteen rajaus

Kohteen rajaus on aluemainen.

Tulkinta

Kivikautinen asuinpaikka.

Tarkastukset

Tila: 3 Toteutettu Laji: 6 Suojeluarvojen tarkastus Tarkastusvuosi: 2011
Tarkastuspvm: 8.6.2011 Tarkastaja: R. Mustonen
Kuvaus: KMO-kulttuuriperintöinventointi, Kainuu

Viranomaisrekisterinro:	290010175	Kunto:	1 Hyvä
Arvotus:	8 Muu suojeluarvo	Olotila:	2 Ei käytössä
		Kohteen suojele:	2 Muinaisjäännösrekisteri II

Ympäristön suojele:	0 Ei määritelty
----------------------------	-----------------

Kohdetyyppi:	1 Asuinpaikat	Copyright:	© <i>Metsähallitus 2008</i> © <i>Maanmittauslaitos 1/MML/08</i>
Koordinaatit:	X 7114391, Y 3604136, Z 159	Mittakaava:	1:3000





Kuva 28. Kivikautinen asuinpaikka, kuva etelästä.

Veklo S kivikautinen asuinpaikka

MH-tunnus: 134995

Kohdetyyppi:	1 Asuinpaikat	Haltija:	161 Metsätalous Kainuu
Ajoitus:	7111 Kivikausi	Ylläpitäjä:	161 Metsätalous Kainuu
Rakentamisvuosi:		Kunta:	290 Kuhmo
Lukumäärä:	1		

Koordinaattiselitys:		Geometria tuotettu:	9 Muu tuottamistapa
Koordinaatit:	X 7114350, Y 3603511, Z 159	Löydöt:	KM 23981:1-2, diar. 31.12.1987; KM 28646, diar. 11.1.1995; KM 29047, 27.11.1995

Taustatiedot

Kohde on merkitty muinaisjäännösrekisteriin.

Ympäristön kuvaus

Asuinpaikka sijaitsee Ontojärven länsiosassa, Veklo-nimisen saaren lounaisrannan eteläosassa, Katerman voimalaitoksesta 7,3 km itäkoilliseen. Saari on kooltaan 340 x 1100 m. Saaren lounaisranta on kivikkoinen. Rantakivikon ja nykyisen korkeimman rannan välissä on laaja veden syövä hiekka-alue. Lounaisrannan eteläosassa on pieni soistunut niemi, muuten saarella kasvaa havumetsää. (MJ-rek)

Kohteen kuvaus

Soistuneen niemen rannasta on löytynyt melko paljon kvartsi-iskoksia; joitain iskoksia löytyi myös muualta lounaisrannalta (KM 23981:1-2). Saarella on toinen asuinpaikka [87] Veklo N. (MJ-rek)

Tarkastuksessa 2011 havaittiin myös kvartsi-iskoksia.

Kohteen rajaus

Kohteen rajaus on aluemainen.

Tulkinta

Kivikautinen asuinpaikka.

Tarkastukset

Tila: 3 Toteutettu Laji: 6 Suojeluarvojen tarkastus Tarkastusvuosi: 2011
Tarkastuspvm: 9.6.2011 Tarkastaja: R. Mustonen
Kuvaus: KMO-kulttuuriperintöinventointi, Kainuu

Viranomaisrekisterinro:	290010088	Kunto:	1 Hyvä
		Olotila:	2 Ei käytössä
Arvotus:	8 Muu suojeluarvo	Kohteen suojelu:	2 Muinaisjäännösrekisteri II
Ympäristön suojelu:	0 Ei määritelty		

Kohdetyyppi:	1 Asuinpaikat	Copyright:	© Metsähallitus 2008 © Maanmittauslaitos 1/MML/08
Koordinaatit:	X 7114350, Y 3603511, Z 159	Mittakaava:	1:3000





Kuva 29. Kivikautinen asuinpaikka, kuvattu lännestä.

Veklo W kivikautinen asuinpaikka

MH-tunnus: 134996

Kohdetyyppi:	1 Asuinpaikat	Haltija:	161 Metsätalous Kainuu
Ajoitus:	7111 Kivikausi	Ylläpitäjä:	161 Metsätalous Kainuu
Rakentamisvuosi:		Kunta:	290 Kuhmo
Lukumäärä:	1		

Koordinaatti- selitys:		Geometria tuotettu:	9 Muu tuottamistapa
Koordinaatit:	X 7114819, Y 3602803, Z 159	Löydöt:	KM 23980:1-3, diar. 31.12.1987

Taustatiedot

Kohde on muinaisjäännösrekisterissä.

Ympäristön kuvaus

Asuinpaikka sijaitsee Ontojärven länsiosassa, Veklo-nimisen saaren länsikärjessä ja pohjoisrannan länsiosassa, Katerman voimalaitoksesta 6,8 km itäkoilliseen. Saari on kooltaan 340 x 1100 m. Länsikärki on kapea ja kivikkoinen. Rantakivikon takana on veden syömä, ruohoa kasvava alue.

Kohteen kuvaus

Pohjoisrannalla itään mennessä on rantakivikon takana melko laaja veden syömä alue, josta kvartseja (KM 23980:1-3) on löytynyt runsaan 200 m matkalta. Saarella on toinen asuinpaikka [88] Veklo S.
Kohde on ennallaan. RM

Kohteen rajaus

Kohteen rajaus on aluemainen.

Tulkinta

Kivikautinen asuinpaikka.

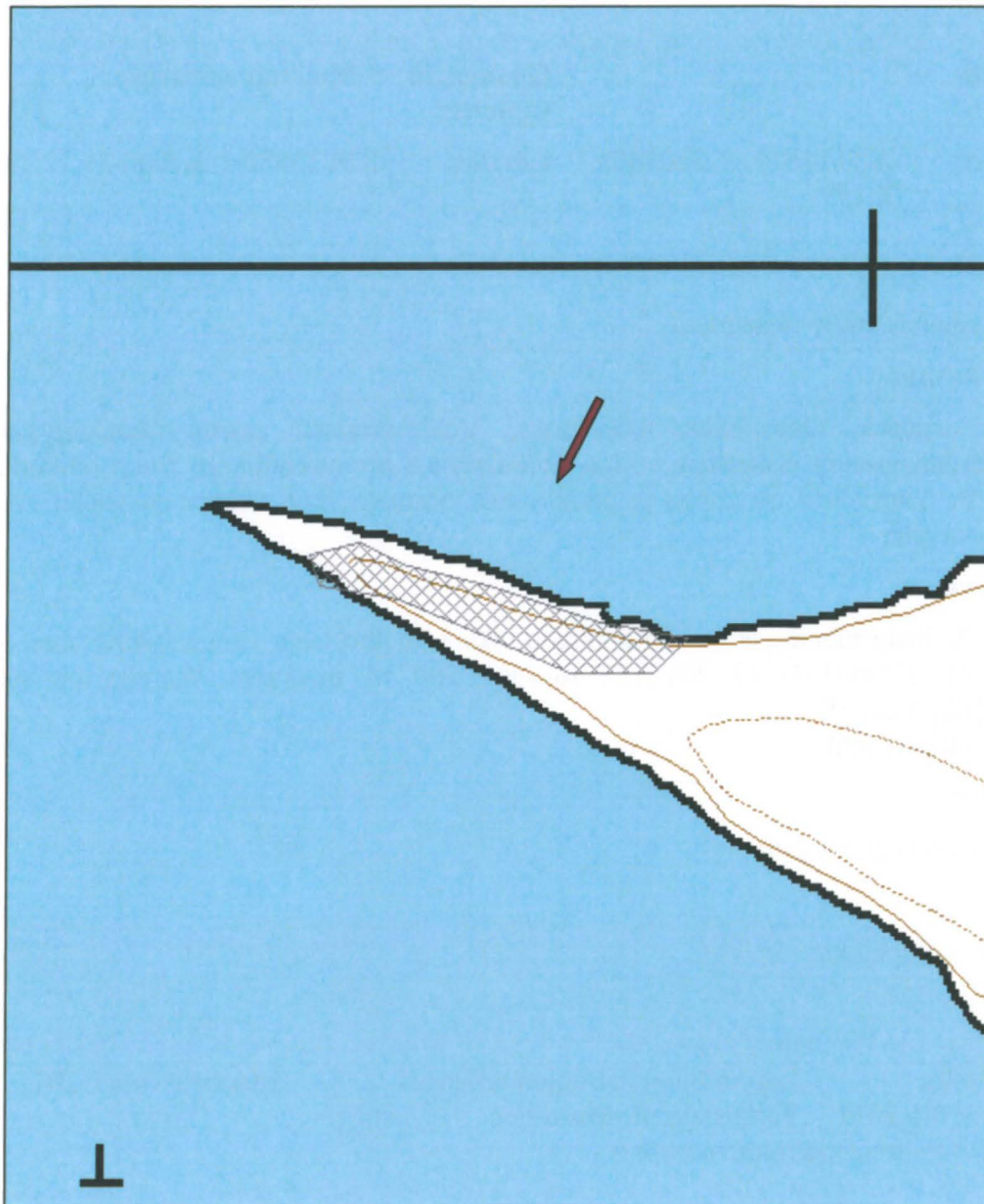
Tarkastukset

Tila: 3 Toteutettu Laji: 6 Suojeluarvojen tarkastus Tarkastusvuosi: 2011
Tarkastuspvm: 8.6.2011 Tarkastaja: R. Mustonen
Kuvaus: KMO-kulttuuriperintöinventointi

Viranomais- rekisterinro:	290010087	Kunto:	1 Hyvä
Arvotus:	8 Muu suojeluarvo	Olotila:	2 Ei käytössä
		Kohteen suojelu:	2 Muinaisjäännösrekisteri II

Ympäristön suojelu:	0 Ei määritelty
--------------------------------	-----------------

Kohdetyyppi:	1 Asuinpaikat	Copyright:	© Metsähallitus 2008 © Maanmittauslaitos 1/MML/08
Koordinaatit:	X 7114819, Y 3602803, Z 159	Mittakaava:	1:3000





Kuva 30. Kivikautinen asuinpaikka, kuvattu idästä.

Vattusaari kivikautinen asuinpaikka

MH-tunnus: 135004

Kohdetyyppi:	1 Asuinpaikat	Haltija:	161 Metsätalous Kainuu
Ajoitus:	7111 Kivikausi	Ylläpitäjä:	161 Metsätalous Kainuu
Rakentamisvuosi:		Kunta:	290 Kuhmo
Lukumäärä:	1		

Koordinaattiselitys:		Geometria tuotettu:	9 Muu tuottamistapa
Koordinaatit:	X 7115455, Y 3603361	Löydöt:	KM 24679:1-7, diar. 31.3.1989

Taustatiedot

Kohde on muinaisjäännösrekisterissä.

Ympäristön kuvaus

Asuinpaikka sijaitsee Ontojärven länsiosassa, Selkäniemen talosta 2 km kaakkoon, Katerman voimalaitoksesta 7,5 km itäkoilliseen olevassa Vattusaassa. Saari on kooltaan 0,2 x 1,0 km, ja siellä kasvaa pääasiassa mäntymetsää. Saaren itäpää on rannan lähetyvillä suoperäinen, ja siellä kasvaa koivua ja pajua. (MJ-rek)

Kohteen kuvaus

Etelärannan itäosassa on hiekkarantaa sekä korkeahko veden kuluttama rantatörmä; täältä on löytynyt kvartssia, piitä ja palaneita kiviä. Asuinpaikkalöytöjä (KM 24679:1-7) on myös muualta, kuten saaren länsikärjen tuntumasta ja pohjoisrannalta. Saaren etelärannan lähellä on tervahauta, johon liittyyneen rannalta löytynyt kuonan pala. Pohjoisrannan keskivaiheilla on lisäksi osin veden tuhoama rautamalmikasa. (MJ-rek)

Kohde ennallaan. Hiekassa on paljon rautamalmihippuja. (RM)

Kohteen rajaus

Kohteen rajaus on aluemainen.

Tulkinta

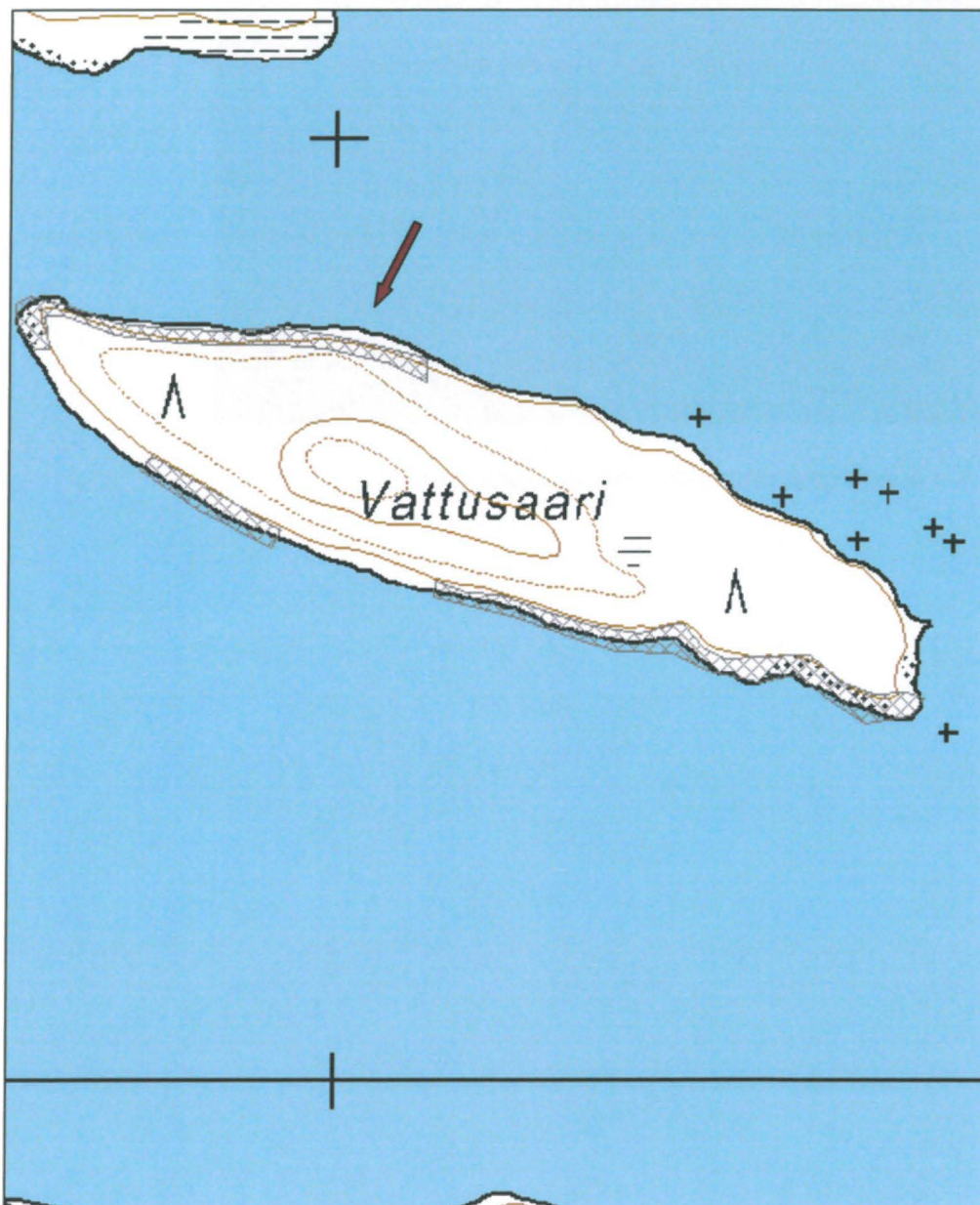
Kivikautinen asuinpaikka.

Tarkastukset

Tila: 3 Toteutettu Laji: 6 Suojeluarvojen tarkastus Tarkastusvuosi: 2011
Tarkastuspvm: 9.6.2011 Tarkastaja: R. Mustonen
Kuvaus: KMO-kulttuuriperintöinventointi, Kainuu

Viranomaisrekisterinro:	290010124	Kunto:	2 Keskinkertainen
Arvotus:	8 Muu suojeluarvo	Olotila:	2 Ei käytössä
Ympäristön suojele:	0 Ei määritelty	Kohteen suojele:	2 Muinaisjäännösrekisteri II

Kohdetyyppi:	1 Asuinpaikat	Copyright:	© Metsähallitus 2008 © Maanmittauslaitos 1/MML/08
Koordinaatit:	X 7115455, Y 3603361	Mittakaava:	1:6000





Kuva 31. Kivikautinen asuinpaikka, kuvattu luoteesta.

Haukisaari kivikautinen asuinpaikka

MH-tunnus: 134988

Kohdetyyppi:	1 Asuinpaikat	Haltija:	161 Metsätalous Kainuu
Ajoitus:	7111 Kivikausi	Ylläpitäjä:	161 Metsätalous Kainuu
Rakentamisvuosi:		Kunta:	290 Kuhmo
Lukumäärä:	1		

Koordinaattiselitys:		Geometria tuotettu:	4 Gps-mittaus, korjaamaton
Koordinaatit:	X 7115434, Y 3605126, Z 159	Löydöt:	KM 25115:1-3, diar. 13.11.1989

Taustatiedot

Kohde on muinaisjäännösrekisterissä.

Ympäristön kuvaus

Asuinpaikka sijaitsee Ontojärven keskivaiheilla, Katerman voimalaitoksesta 9,2 km itäkoilliseen. Haukisaari (50 x 300 m) on vedenpinnan säännöstelyn suurelta osin tuhoama saari. Sen itäosassa kasvaa havumetsää ja puolukkaa, matalammassa länsiosassa pientä koivua ja pajupensasta. Rannat ovat kivikkoiset, mutta etelärannassa on parissa kohtaa hiekkarantaa ja vedensyömää hiekkatasannetta.

MJ-rek

Kohteen kuvaus

Etelärannan hiekasta on asuinpaikkalöytöinä kvartsia (KM 25115:1-3).

MJ-rek

Kohde ennallaan RM

Kohteen rajaus

Kohteen rajaus on aluemainen.

Tulkinta

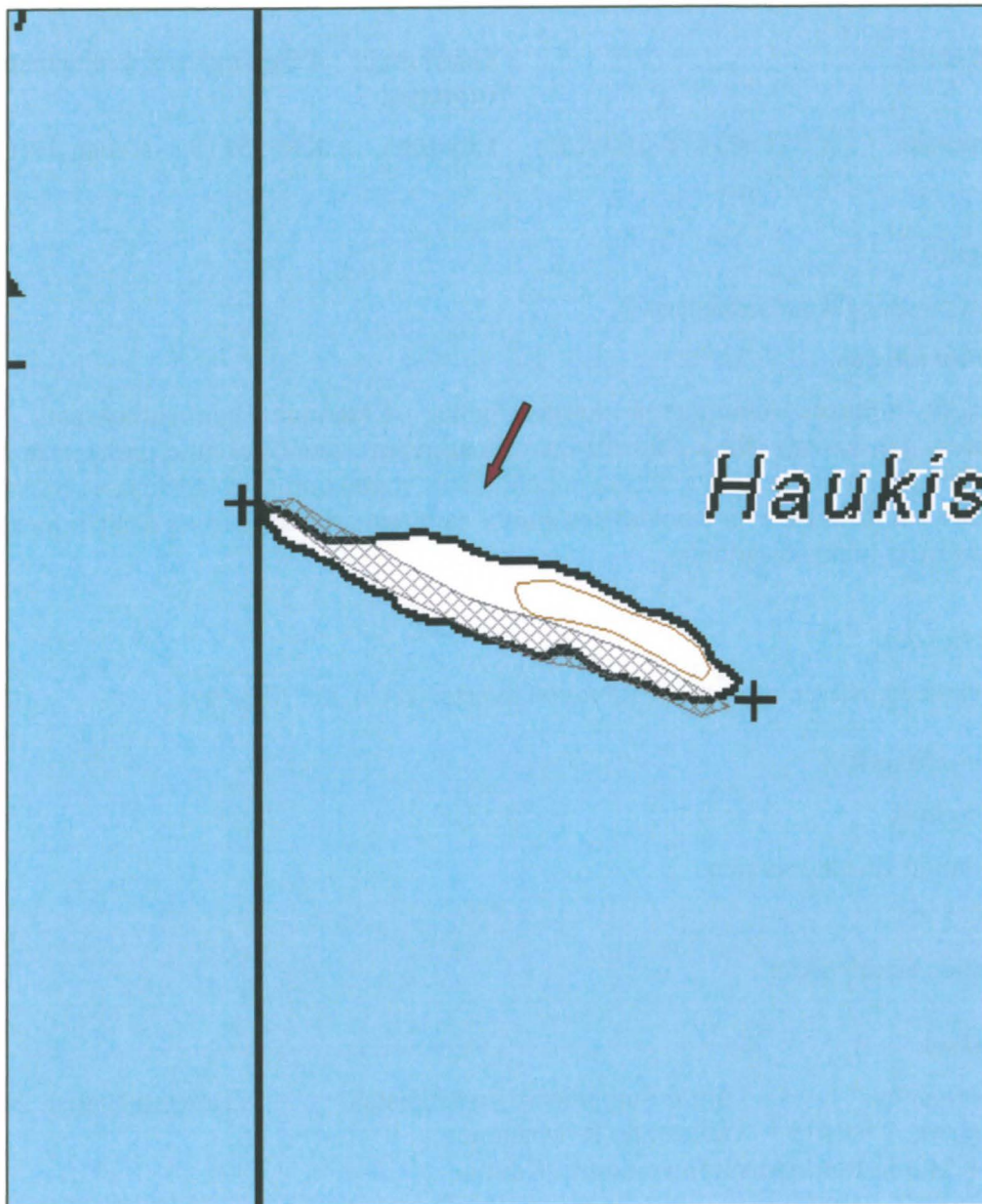
Kivikautinen asuinpaikka

Tarkastukset

Tila: 3 Toteutettu Laji: 6 Suojeluarvojen tarkastus Tarkastusvuosi: 2011
Tarkastuspvm: 9.6.2011 Tarkastaja: R. Mustonen
Kuvaus: KMO-kulttuuriperintöinventointi, Kainuu

Viranomaisrekisterinro:	290010176	Kunto:	1 Hyvä
		Olotila:	2 Ei käytössä
Arvotus:	8 Muu suojeluarvo	Kohteen suojelu:	2 Muinaisjäännösrekisteri II
Ympäristön suojelu:	0 Ei määritelty		

Kohdetyyppi:	1 Asuinpaikat	Copyright:	© Metsähallitus 2008 © Maanmittauslaitos 1/MML/08
Koordinaatit:	X 7115434, Y 3605126, Z 159	Mittakaava:	1:3000





Kuva 32. Kivikautinen asuinpaikka, kuvattu etelästä.

Heikkinen kivikautinen asuinpaikka

MH-tunnus: 135006

Kohdetyyppi:	1 Asuinpaikat	Haltija:	161 Metsätalous Kainuu
Ajoitus:	7111 Kivikausi	Ylläpitäjä:	161 Metsätalous Kainuu
Rakentamivuosi:		Kunta:	290 Kuhmo
Lukumäärä:	1		

Koordinaattiselitys:		Geometria tuotettu:	9 Muu tuottamistapa
Koordinaatit:	X 7117723, Y 3603650, Z 159	Löydöt:	KM 24690, diar. 31.3.1989

Taustatiedot

Kohde on muinaisjäännösrekisterissä.

Ympäristön kuvaus

Mahdollinen asuinpaikka sijaitsee Ontojärven länsiosassa, Saunaniemen eteläpuolella, Katerman voimalaitoksesta 9 km koilliseen Heikkinen-nimisessä saarella. Heikkinen on kooltaan 260 x 350 m, osin suoperäinen saari, jossa kasvaa paikoin mäntymetsää ja paikoin tiheää sekametsää. Saaren rannat ovat kivikkoiset ja muutamissa kohdin kallioiset; kaakossa ja idässä on myös hieman hiekkarantaa. (MJ-rek)

Kohteen kuvaus

Heikkisen etelä- ja kaakkoisrannalta on löytynyt muutamia epämääräisiä kvartseja (KM 24690); koillisrannalla on rautamalmikasa. (MJ-rek)
Kohde ennallaan. (RM)

Kohteen rajausta

Kohteen rajausta on aluemäinen.

Tulkinta

Kivikautinen asuinpaikka.

Tarkastukset

Tila: 3 Toteutettu Laji: 6 Suojeluarvojen tarkastus Tarkastusvuosi: 2011
Tarkastuspvm: 9.6.2011 Tarkastaja: R. Mustonen
Kuvaus: KMO-kulttuuriperintöinventointi, Kainuu

Viranomaisrekisterinro:	290010129	Kunto:	1 Hyvä
Arvotus:	8 Muu suojeluarvo	Olotila:	2 Ei käytössä
		Kohteen suojele:	2 Muinaisjäännösrekisteri II

Ympäristön suojele:	0 Ei määriteltä
----------------------------	-----------------

Kohdetyyppi:	1 Asuinpaikat	Copyright:	© Metsähallitus 2008 © Maanmittauslaitos 1/MML/08
Koordinaatit:	X 7117723, Y 3603650, Z 159	Mittakaava:	1:3000





Kuva 33. Kivikautinen asuinpaikka, kuvattu koillisesta.

Pikku-Heikkisen luoto kivikautinen asuinpaikka

MH-tunnus: 135009

Kohdetyyppi:	1 Asuinpaikat	Haltija:	161 Metsätalous Kainuu
Ajoitus:	7111 Kivikausi	Ylläpitäjä:	161 Metsätalous Kainuu
Rakentamisvuosi:		Kunta:	290 Kuhmo
Lukumäärä:	1		

Koordinaattiselitys:		Geometria tuotettu:	4 Gps-mittaus, korjaamaton
Koordinaatit:	X 7117884, Y 3603422, Z 159	Löydöt:	KM 24691:1-3, diar. 31.3.1989

Taustatiedot

Kohde on muinaisjäännösrekisterissä.

Ympäristön kuvaus

Asuinpaikka sijaitsee Ontojärven länsiosassa, Saunaniemen eteläpuolella, Katerman voimalaitoksesta 9 km koilliseen. Kyseessä on pieni (noin 20 x 50 m) kallioluoto 50 m päässä Pikku-Heikkinen -nimisestä saaresta etelään. Luodon rannat ovat kivikkoiset, säännöstelyn syömät, mutta paikoin siellä on hiekkaakin. Luodolla kasvaa muutamia mäntyjä. (MJ-rek)

Kohteen kuvaus

Luodon etelä- ja kaakkoisrannalta on löytynyt kvartsi-iskoksia (KM 24691:1-3) ja pari nuotiokiveystä. (MJ-rek.)

Luoto oli tarkastushetkellä lähes täysin veden alla. (RM)

Kohteen rajaus

Kohteen rajaus on aluemainen.

Tulkinta

Kivikautinen asuinpaikka.

Tarkastukset

Tila: 3 Toteutettu Laji: 6 Suojeluarvojen tarkastus Tarkastusvuosi: 2011
Tarkastuspvm: 9.6.2011 Tarkastaja: R. Mustonen
Kuvaus: KMO-kulttuuriperintöinventointi, Kainuu

Viranomaisrekisterinro:	290010130	Kunto:	1 Hyvä
		Olotila:	2 Ei käytössä
Arvotus:	8 Muu suojeluarvo	Kohteen suojelu:	2 Muinaisjäännösrekisteri II

Ympäristön suojelu:	0 Ei määritelty
----------------------------	-----------------

Kohdetyyppi:	1 Asuinpaikat	Copyright:	© Metsähallitus 2008 © Maanmittauslaitos 1/MML/08
Koordinaatit:	X 7117884, Y 3603422, Z 159	Mittakaava:	1:3000





Kuva 34. Kivikautinen asuinpaikka oikealla, kuvattu lounaasta.

Pikku-Heikkinen kivikautinen asuinpaikka

MH-tunnus: 135007

Kohdetyyppi:	1 Asuinpaikat	Haltija:	161 Metsätalous Kainuu
Ajoitus:	7111 Kivikausi	Ylläpitäjä:	161 Metsätalous Kainuu
Rakentamivuosi:		Kunta:	290 Kuhmo
Lukumäärä:	1		

Koordinaattiselitys:		Geometria tuotettu:	9 Muu tuottamistapa
Koordinaatit:	X 7117980, Y 3603457, Z 159	Löydöt:	KM 24692, diar. 31.3.1989

Taustatiedot

Kohde on muinaisjäännösrekisterissä.

Ympäristön kuvaus

Mahdollinen asuinpaikka sijaitsee Ontojärven länsiosassa, Saunaniemen talosta 500 m etelään ja Katerman voimalaitoksesta 9 km koilliseen. Pikku-Heikkinen on 100 x 100 m kokoinen, osin kallioinen saari, jossa kasvaa sekametsää. Saaren rannat ovat veden säännöstelyn syömät. (MJ-rek)

Kohteen kuvaus

Saaren rannoilta on sieltä täältä löytynyt muutamia kvartseja (KM 24692). (MJ-rek)
Kohde ennallaan. (RM)

Kohteen rajaus

Kohteen rajaus on aluemainen.

Tulkinta

Kivikautinen asuinpaikka.

Tarkastukset

Tila: 3 Toteutettu Laji: 6 Suojeluarvojen tarkastus Tarkastusvuosi: 2011
Tarkastuspvm: 9.6.2011 Tarkastaja: R. Mustonen
Kuvaus: KMO-kulttuuriperintöinventointi, Kainuu

Viranomaisrekisterinro:	290010131	Kunto:	1 Hyvä
Arvotus:	8 Muu suojeluarvo	Olotila:	2 Ei käytössä
		Kohteen suojelu:	2 Muinaisjäännösrekisteri II

Ympäristön suojelu:	0 Ei määritelty
----------------------------	-----------------

Kohdetyyppi:	1 Asuinpaikat	Copyright:	© Metsähallitus 2008 © Maanmittauslaitos 1/MML/08
Koordinaatit:	X 7117980, Y 3603457, Z 159	Mittakaava:	1:3000





Kuva 35. Kivikautinen asuinpaikka vasemmalla, kuvattu lännestä.

Punuri kivikautinen asuinpaikka

MH-tunnus: 135005

Kohdetyyppi:	1 Asuinpaikat	Haltija:	161 Metsätalous Kainuu
Ajoitus:	7111 Kivikausi	Ylläpitäjä:	161 Metsätalous Kainuu
Rakentamisvuosi:		Kunta:	290 Kuhmo
Lukumäärä:	1		

Koordinaattiselitys:		Geometria tuotettu:	9 Muu tuottamistapa
Koordinaatit:	X 7117448, Y 3603347, Z 159	Löydöt:	KM 24689:1-2, diar. 31.3.1989

Taustatiedot

Kohde on muinaisjäännösrekisterissä.

Ympäristön kuvaus

Mahdollinen asuinpaikka sijaitsee Ontojärven länsiosassa, Hakkaranniemen edustalla, Heikkinen-saaren ja Hakkaransaaren välissä, Katerman voimalaitoksesta 8,7 km koilliseen. Punuri-saari on kooltaan 160 x 249 m ja siellä kasvaa pääasiassa kuusimetsää; osaksi saari on kalliorantainen. Saaren rannat ovat kivikkoiset, mutta kivien välissä on hiekkaa.

Kohteen kuvaus

Rantakalliossa on kvartsipaljastumia, joista kvartsia on rapautunut rannalle. Lähinnä länsikärjen etelätyven rannasta on löytynyt muutama kvartsi-iskos (KM 24689:1-2). Kohde ennallaan. RM

Kohteen rajaus

Kohteen rajaus on aluemainen.

Tulkinta

Kivikautinen asuinpaikka.


Tarkastukset

Tila: 3 Toteutettu Laji: 6 Suojeluarvojen tarkastus Tarkastusvuosi: 2011
Tarkastuspvm: 9.6.2011 Tarkastaja: R. Mustonen
Kuvaus: KMO-kulttuuriperintöinventointi, Kainuu

Viranomaisrekisterinro:	290010128	Kunto:	1 Hyvä
Arvotus:	8 Muu suojeluarvo	Olotila:	2 Ei käytössä
		Kohteen suojelu:	2 Muinaisjäännösrekisteri II

Ympäristön suojelu:	0 Ei määritelty
----------------------------	-----------------

Kohdetyyppi:	1 Asuinpaikat	Copyright:	© Metsähallitus 2008 © Maanmittauslaitos 1/MML/08
Koordinaatit:	X 7117448, Y 3603347, Z 159	Mittakaava:	1:3000





Kuva 36. Kivikautinen asuinpaikka, kuvattu lännestä.

Mulkkusaaret S kivikautinen asuinpaikka

MH-tunnus: 135013

Kohdetyyppi:	1 Asuinpaikat	Haltija:	161 Metsätalous Kainuu
Ajoitus:	7111 Kivikausi	Ylläpitäjä:	161 Metsätalous Kainuu
Rakentamivuosi:		Kunta:	290 Kuhmo
Lukumäärä:	1		

Koordinaattiselitys:		Geometria tuotettu:	9 Muu tuottamistapa
Koordinaatit:	X 7116891, Y 3607158, Z 159	Löydöt:	KM 26121:1-3, diar. 25.1.1991

Taustatiedot

Kohde on muinaisjäännösrekisterissä.

Ympäristön kuvaus

Asuinpaikka sijaitsee Ontojärven keskellä olevan avoimen selän itäosassa, Katerman voimalaitoksesta 11,6 km itäkoilliseen. (MJ-rek)

Kohteen kuvaus

Kyseessä on kahdesta Mulkkusaaresta eteläisempi, joka nykyään on kooltaan noin 100 x 100 m; varsinkin saaren kaakkoisosassa on laaja hiekkainen vedensyömä alue, josta on löytynyt kvartsia (KM 26121:1-3). Rannat ovat kivikkoiset, paikoin on näkyvissä kalliota. Saarella kasvaa mäntyä. Pohjoispuolella olevassa saarella on myös asuinpaikka [194] Mulkkusaaret N.(MJ-rek)

Kohde on ennallaan. (RM)

Kohteen rajausta

Kohteen rajausta on aluemainen.

Tulkinta

Kivikautinen asuinpaikka.

Tarkastukset

Tila: 3 Toteutettu Laji: 6 Suojeluarvojen tarkastus Tarkastusvuosi: 2011
Tarkastuspvm: 9.6.2011 Tarkastaja: R. Mustonen
Kuvaus: KMO-kulttuuriperintöinventointi, Kainuu

Viranomaisrekisterinro:	290010193	Kunto:	1 Hyvä
Arvotus:	3 Esitys mj-luokka II	Olotila:	2 Ei käytössä
		Kohteen suojele:	2 Muinaisjäännösrekisteri II

Ympäristön suojele:	0 Ei määritelty
----------------------------	-----------------

Kohdetyyppi:	1 Asuinpaikat	Copyright:	© Metsähallitus 2008 © Maanmittauslaitos 1/MML/08
Koordinaatit:	X 7116891, Y 3607158, Z 159	Mittakaava:	1:3000





Kuva 37. Kivikautinen asuinpaikka, kuvattu pohjoisesta.

Mulkkusaaret N kivikautinen asuinpaikka

MH-tunnus: 135012

Kohdetyyppi:	1 Asuinpaikat	Haltija:	161 Metsätalous Kainuu
Ajoitus:	7111 Kivikausi	Ylläpitäjä:	161 Metsätalous Kainuu
Rakentamisvuosi:		Kunta:	290 Kuhmo
Lukumäärä:	1		

Koordinaattiselitys:		Geometria tuotettu:	9 Muu tuottamistapa
Koordinaatit:	X 7117057, Y 3607208, Z 159	Löydöt:	KM 26122:1-2, diar. 25.1.1991

Taustatiedot

Kohde on muinaisjäännösrekisterissä.

Ympäristön kuvaus

Asuinpaikka sijaitsee Ontojärven keskellä olevan avoimen selän itäosassa, Katerman voimalaitoksesta 11,7 km itäkoilliseen. Kyseessä on kahdesta Mulkkusaaresta pohjoisempi, joka nykyään on kooltaan noin 70 x 120 m; saaren rannoilla on laajat veden syömät alueet. Vanha rantaviiva on kivikkoinen, lännessä on näkyvissä kalliota. Saarella kasvaa kuusta ja lehtipuuta.(MJ-rek)

Kohteen kuvaus

Mulkkusaarten välisen salmen rannalta, pohjoisemmasta saaresta on runsaasti kvartsi-iskoksia (KM 26122:1-2), muutoin niitä on sieltä täältä saaren veden syömiltä rannoilta läntistä kallioaluetta lukuun ottamatta.(MJ-rek)

Kohde on ennallaan. (RM)

Kohteen rajaus

Kohteen rajaus on aluemainen.

Tulkinta

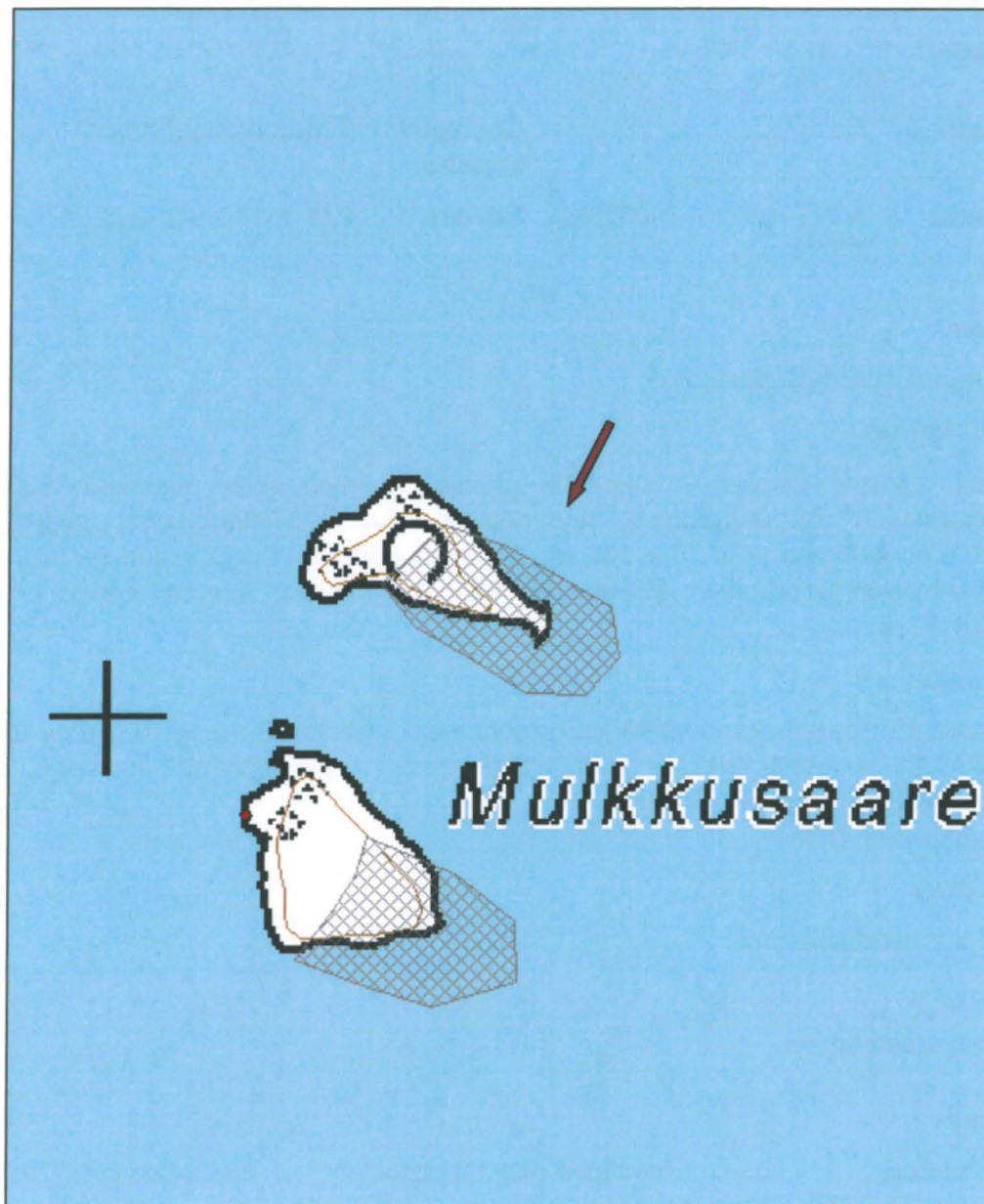
Kivikautinen asuinpaikka.

Tarkastukset

Tila: 3 Toteutettu Laji: 6 Suojeluarvojen tarkastus Tarkastusvuosi: 2011
Tarkastuspvm: 9.6.2011 Tarkastaja: R. Mustonen
Kuvaus: KMO-kulttuuriperintöinventointi, Kainuu

Viranomaisrekisterinro:	290010194	Kunto:	1 Hyvä
		Olotila:	2 Ei käytössä
Arvotus:	8 Muu suojeluarvo	Kohteen suojelu:	2 Muinaisjäännösrekisteri II
Ympäristön suojelu:	0 Ei määritelty		

Kohdetyyppi:	1 Asuinpaikat	Copyright:	© Metsähallitus 2008 © Maanmittauslaitos 1/MML/08
Koordinaatit:	X 7117057, Y 3607208, Z 159	Mittakaava:	1:3000





Kuva 38. Kivikautinen asuinpaikka, kuvattu kaakosta.

Avainsaari 2 kivikautinen asuinpaikka

MH-tunnus: 135011

Kohdetyyppi:	1 Asuinpaikat	Haltija:	161 Metsätalous Kainuu
Ajoitus:	7111 Kivikausi	Ylläpitäjä:	161 Metsätalous Kainuu
Rakentamivuosi:		Kunta:	290 Kuhmo
Lukumäärä:	1		

Koordinaattiselitys:		Geometria tuotettu:	9 Muu tuottamistapa
Koordinaatit:	X 7118037, Y 3607789, Z 159	Löydöt:	KM 26123:1-2, diar. 25.1.1991

Taustatiedot

Kohde on muinaisjäännösrekisterissä.

Ympäristön kuvaus

Asuinpaikka sijaitsee Ontojärven itäosassa, noin 700 m Petäjäniemestä lounaaseen, Katerman voimalaitoksesta 12,7 km itäkoilliseen. Kyseessä on pieni (40 x 80 m), koivua ja mäntyä kasvava saari, joka on säännöstelyn seurauksena kulunut etenkin itäpäästään. Avainsaaren rannat ovat kivikkoa ja hiekkaa, etelärannassa on kalliota. MJ-rek

Kohteen kuvaus

Asuinpaikkalöydöt (KM 26123:1-2) ovat saaren pohjoisrannan luoteisosasta. MJ-rek Kohde ennallaan. RM

Kohteen rajaus

Kohteen rajaus on aluemainen

Tulkinta

Kivikautinen asuinpaikka.

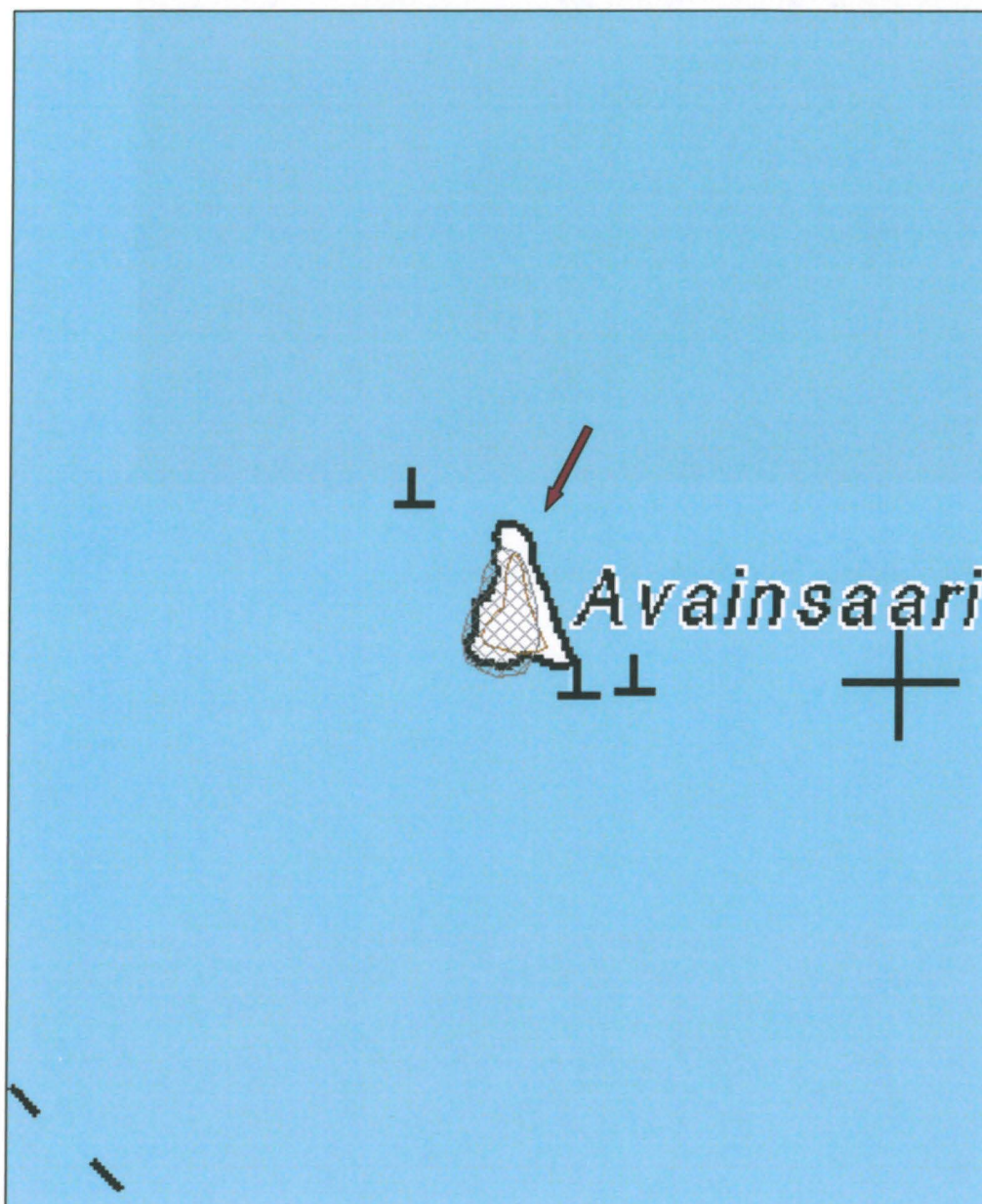
Tarkastukset

Tila: 3 Toteutettu Laji: 6 Suojeluarvojen tarkastus Tarkastusvuosi: 2011
Tarkastuspvm: 9.6.2011 Tarkastaja: R. Mustonen
Kuvaus: KMO-kulttuuriperintöinventointi, Kainuu

Viranomaisrekisterinro:	290010195	Kunto:	1 Hyvä
Arvotus:	8 Muu suojeluarvo	Olotila:	2 Ei käytössä
		Kohteen suojelu:	2 Muinaisjäännösrekisteri II

Ympäristön suojelu:	0 Ei määritelty
----------------------------	-----------------

Kohdetyyppi:	1 Asuinpaikat	Copyright:	© <i>Metsähallitus 2008</i> © <i>Maanmittauslaitos 1/MML/08</i>
Koordinaatit:	X 7118037, Y 3607789, Z 159	Mittakaava:	1:3000





Kuva 39. Kivikautinen asuinpaikka, kuvattu luoteesta.

Vasikkasaari kivikautinen asuinpaikka

MH-tunnus: 135016

Kohdetyyppi:	1 Asuinpaikat	Haltija:	161 Metsätalous Kainuu
Ajoitus:	7111 Kivikausi	Ylläpitäjä:	161 Metsätalous Kainuu
Rakentamisvuosi:		Kunta:	290 Kuhmo
Lukumäärä:	1		

Koordinaattiselitys:		Geometria tuotettu:	9 Muu tuottamistapa
Koordinaatit:	X 7117813, Y 3610122, Z 159	Löydöt:	KM 26128:1-5 Kvartsia, Diar. 25.1.1991

Taustatiedot

Kohde on muinaisjäännösrekisterissä.

Ympäristön kuvaus

Asuinpaikka sijaitsee Ontojärven itäosassa, Merjanselän luoteisreunassa, Petäjäniemstä 500 m etelään ja Katerman voimalaitoksesta 14,6 km itäkoilliseen. Vasikkasaaresta (30 x 160 m) vedenpinnan säännöstely on tuhonnut suurimman osan. Rannat ovat kivikkoa ja hiekkaa. Vasikkasaaren itäpäässä kasvaa koivua ja heinää, länsipäässä havupuuta. (MJ-rek)

Kohteen kuvaus

Vasikkasaaren rannoilta on sieltä täältä kvartsi-iskoksia (KM 26128:1-5), mutta eniten niitä on löytynyt lounaasta, Rasinsaarta vastapäätä olevalta rannalta. Itäpään laajalla vedensyömällä alueella on havaittu neljä palaneiden kivien kasaa, jotka ilmeisesti ovat tulisijojen jäänteitä. Kivikasojen halkaisija on 1-2 m. (MJ-rek)

Kohde ennallaan. RM

Kohteen raja

Kohteen raja on aluemainen.

Tulkinta

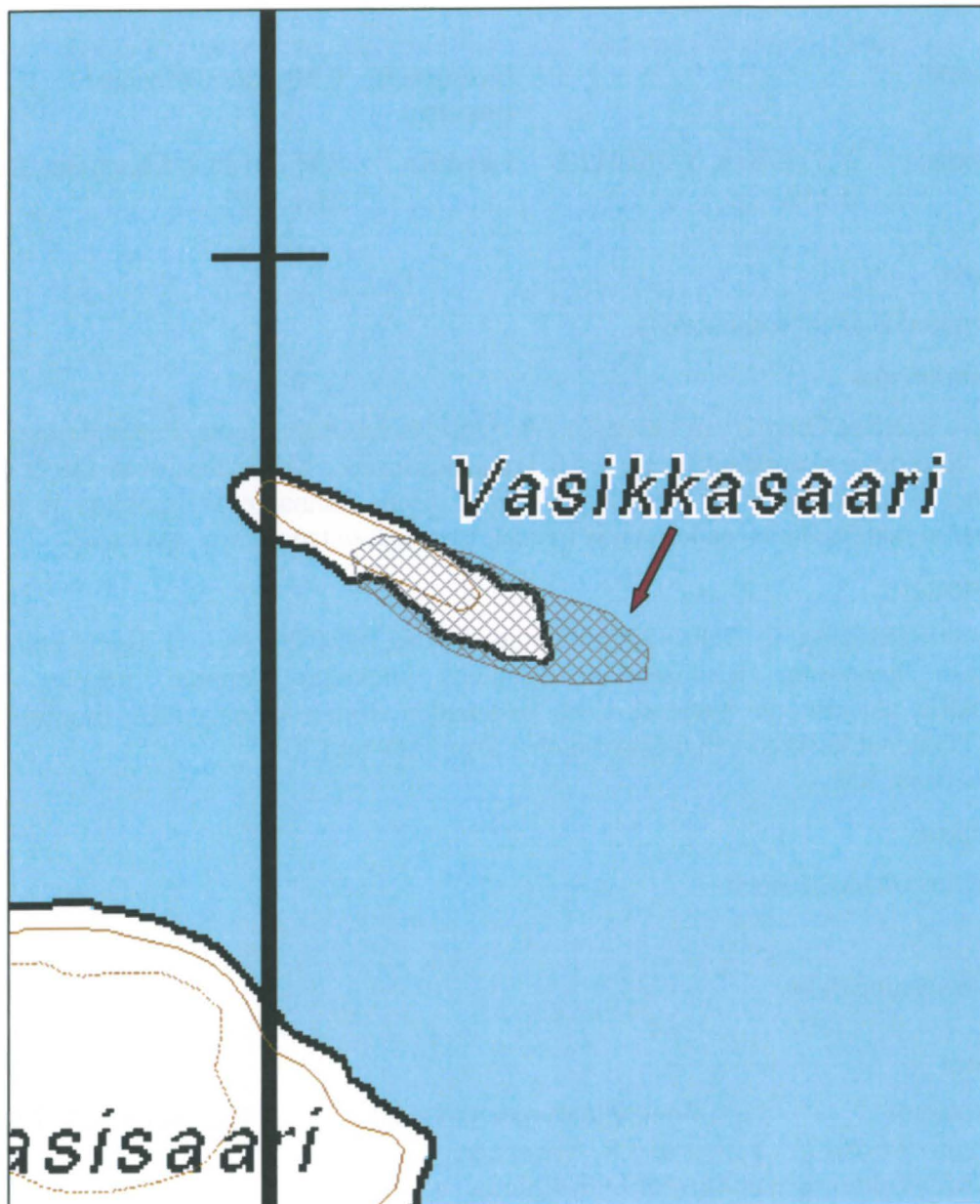
Kivikautinen asuinpaikka.

Tarkastukset

Tila: 3 Toteutettu Laji: 6 Suojeluarvojen tarkastus Tarkastusvuosi: 2011
Tarkastuspvm: 9.6.2011 Tarkastaja: R. Mustonen
Kuvaus: KMO-kulttuuriperintöinventointi, Kainuu

Viranomaisrekisterinro:	290010199	Kunto:	1 Hyvä
		Olotila:	2 Ei käytössä
Arvotus:	8 Muu suojeluarvo	Kohteen suojelu:	2 Muinaisjäännösrekisteri II
Ympäristön suojelu:	0 Ei määritelty		

Kohdetyyppi:	1 Asuinpaikat	Copyright:	© Metsähallitus 2008 © Maanmittauslaitos 1/MML/08
Koordinaatit:	X 7117813, Y 3610122, Z 159	Mittakaava:	1:3000





Kuva 40. Kivikautinen asuinpaikka, kuvattu koillisesta.

Halonen W kivikautinen asuinpaikka

MH-tunnus: 135014

Kohdetyyppi:	1 Asuinpaikat	Haltija:	161 Metsätalous Kainuu
Ajoitus:	7111 Kivikausi	Ylläpitäjä:	161 Metsätalous Kainuu
Rakentamivuosi:		Kunta:	290 Kuhmo
Lukumäärä:	1		

Koordinaattiselitys:		Geometria tuotettu:	9 Muu tuottamistapa
Koordinaatit:	X 7116935, Y 3608950, Z 159	Löydöt:	KM 25118, diar. 13.11.1989

Taustatiedot

Kohde on muinaisjäännösrekisterissä.

Ympäristön kuvaus

Asuinpaikka sijaitsee Ontojärven länsiosassa, Halonen-nimisen saaren länsikärjessä, Katerman voimalaitoksesta 13,4 km länteen. Halosen saari on pitkulainen (160 x 1300 m) ja korkeahko. Saaren rantaosissa kasvaa pääasiassa mäntyä ja puolukkaa, sisempänä sekametsää ja mustikkaa, itäpää on soistunut. (MJ-rek)

Kohteen kuvaus

Saaren eteläosassa ja itäpäässä on hiekkarantaa; länsipäässä on vedensyömä alue, josta asuinpaikkalöydöt (KM 25118) ovat tulleet. Saaren itäpäässä on toinen asuinpaikka [179] Halonen E. (MJ-rek)
Kohde ennallaan. (RM)

Kohteen rajaus

Kohteen rajaus on aluemainen.

Tulkinta

Kivikautinen asuinpaikka.

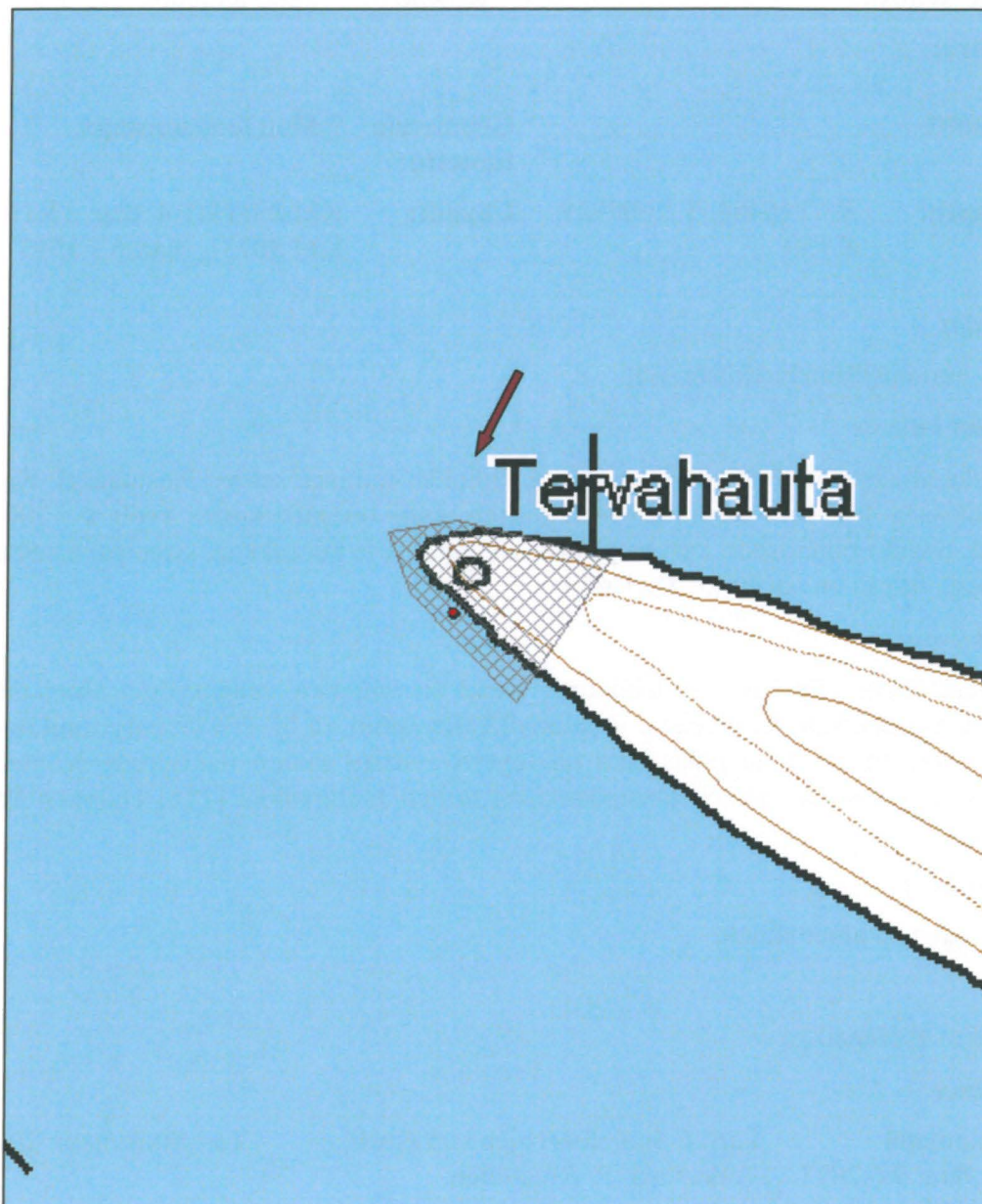
Tarkastukset

Tila: 3 Toteutettu Laji: 6 Suojeluarvojen tarkastus Tarkastusvuosi: 2011
Tarkastuspvm: 9.6.2011 Tarkastaja: R. Mustonen
Kuvaus: KMO-kulttuuriperintöinventointi, Kainuu

Viranomaisrekisterinro:	290010178	Kunto:	1 Hyvä
Arvotus:	8 Muu suojeluarvo	Olotila:	2 Ei käytössä
		Kohteen suojele:	2 Muinaisjäännösrekisteri II

Ympäristön suojele:	0 Ei määritelty
----------------------------	-----------------

Kohdetyyppi:	1 Asuinpaikat	Copyright:	© <i>Metsähallitus 2008</i> © <i>Maanmittauslaitos 1/MML/08</i>
Koordinaatit:	X 7116935, Y 3608950, Z 159	Mittakaava:	1:3000



Halonen E kivikautinen asuinpaikka

MH-tunnus: 135015

Kohdetyyppi:	1 Asuinpaikat	Haltija:	161 Metsätalous Kainuu
Ajoitus:	7111 Kivikausi	Ylläpitäjä:	161 Metsätalous Kainuu
Rakentamivuosi:		Kunta:	290 Kuhmo
Lukumäärä:	1		

Koordinaattiselitys:		Geometria tuotettu:	9 Muu tuottamistapa
Koordinaatit:	X 7116464, Y 3609925, Z 159	Löydöt:	KM 25119:1-4, diar. 13.11.1989; KM 30131, diar. 6.3.1997

Taustatiedot

Kohde on muinaisjäännösrekisterissä.

Ympäristön kuvaus

Asuinpaikka sijaitsee Ontojärven länsiosassa, Halonen-nimisen saaren länsipäässä, Katerman voimalaitoksesta 14,1 km itäkoilliseen. Halosen saari on pitkulainen (160 x 1300 m) ja korkeahko. Saaren rantaosissa kasvaa pääasiassa mäntyä ja puolukkaa, sisempänä sekametsää ja mustikkaa, itäpää on soistunut. (MJ-rek)

Kohteen kuvaus

Saaren etelärannan itäpäässä on lahdella, jossa on laajahko vedensyömä alue; täältä on suurin osa asuinpaikan kvartseista. Asuinpaikkalöytöihin (KM 25119:1-4) kuuluu lisäksi asbestisekoitteinen saviastianpala, joka on löytynyt aivan saaren itäkärjestä. Kohteesta on löydetty Ananjino-solki. Saaren länsipäässä on toinen asuinpaikka [178] Halonen W. (MJ-rek)

Kohteen rajaus

Kohteen rajaus on aluemainen.

Tulkinta

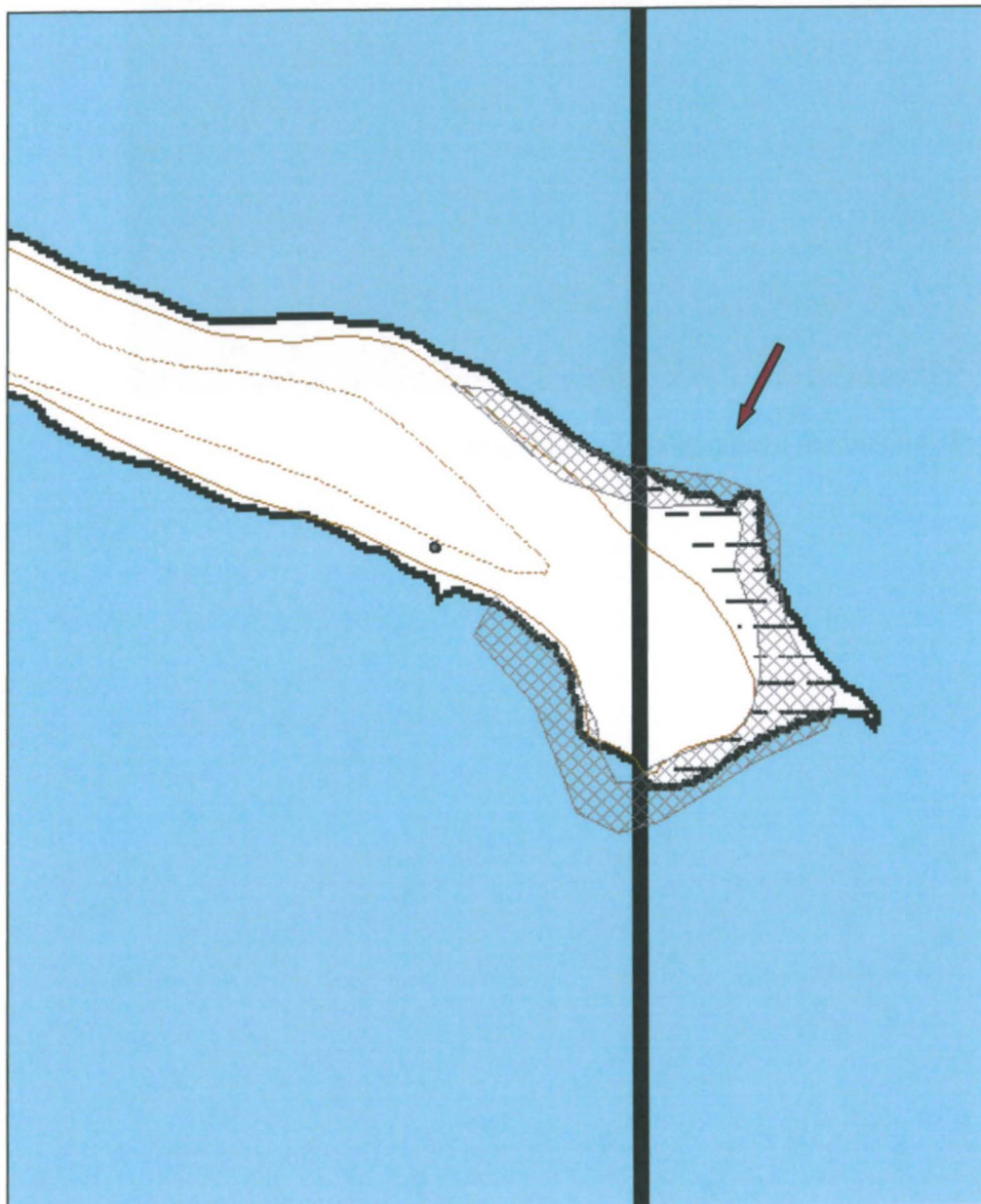
Kivikautinen asuinpaikka

Tarkastukset

Tila: 3 Toteutettu Laji: 6 Suojeluarvojen tarkastus Tarkastusvuosi: 2011
Tarkastuspvm: 9.6.2011 Tarkastaja: R. Mustonen
Kuvaus: KMO-kulttuuriperintöinventointi, Kainuu

Viranomaisrekisterinro:	290010179	Kunto:	1 Hyvä
Arvotus:	8 Muu suojeluarvo	Olotila:	2 Ei käytössä
Ympäristön suojelu:	0 Ei määritelty	Kohteen suojelu:	2 Muinaisjäännösrekisteri II

Kohdetyyppi:	1 Asuinpaikat	Copyright:	© Metsähallitus 2008 © Maanmittauslaitos 1/MML/08
Koordinaatit:	X 7116464, Y 3609925, Z 159	Mittakaava:	1:3000





Kuva 41. Kivikautinen asuinpaikka, kuva lännestä.

Korpiniemi kivikautinen asuinpaikka

MH-tunnus: 135017

Kohdetyyppi:	1 Asuinpaikat	Haltija:	161 Metsätalous Kainuu
Ajoitus:	7111 Kivikausi	Ylläpitäjä:	161 Metsätalous Kainuu
Rakentamisvuosi:		Kunta:	290 Kuhmo
Lukumäärä:	1		

Koordinaattiselitys:		Geometria tuotettu:	9 Muu tuottamistapa
Koordinaatit:	X 7116322, Y 3610903, Z 159	Löydöt:	KM 25121:1-2, diar. 13.11.1989

Taustatiedot

Kohde on muinaisjäännösrekisterissä.

Ympäristön kuvaus

Asuinpaikka sijaitsee Ontojärven itäosassa, Paloniemen lomakylästä noin 1 km pohjoiseen lähellä Näsälänsalmea, Katerman voimalaitoksesta 15,2 km itäkoilliseen. Korpiniemen saari (kooltaan 500 x 860 m) on alun perin ollut osa parin kilometrin pituista niemeä, joka on jatkunut nykyisen Näsälänsalmen pohjoisrannalta lounaaseen, mutta niemi on tuhoutunut vedenpinnan säännöstelyn seurauksena. Korpiniemi on pääasiassa mäntykangasta. Saaren rannat ovat suurimmaksi osaksi kivikkoa, mutta paikoin on hiekkarantaakin. (MJ-rek)

Kohteen kuvaus

Asuinpaikka on ollut etelässä yhteydessä Selkäniemen [145] asuinpaikkaan. Saaren kaikilta rannoilta on löytynyt kvartseja (KM 23121:1-2).(MJ-rek)

Kohde ennallaan. (RM)

Kohteen rajaus

Kohteen rajaus on aluemainen.

Tulkinta

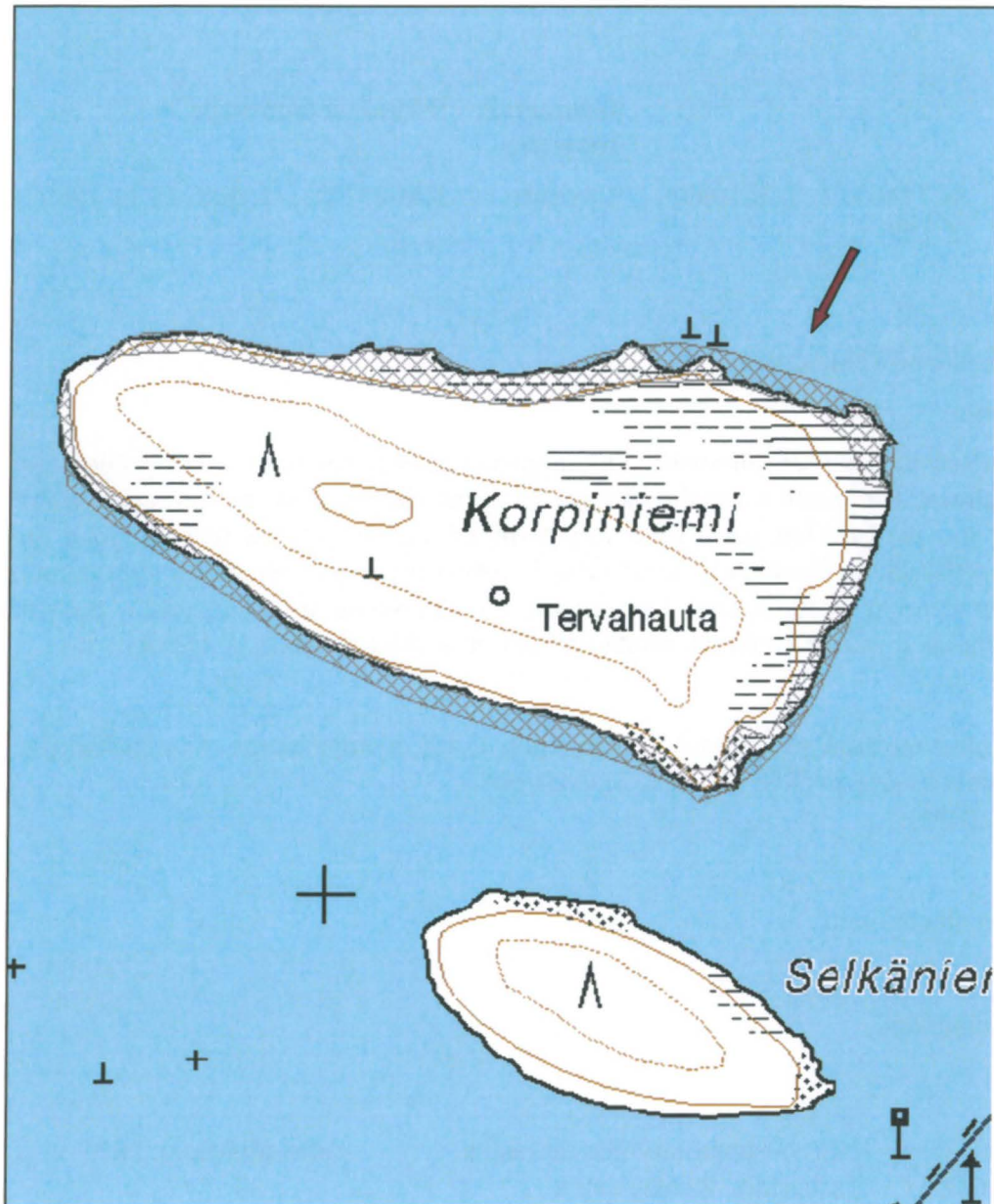
Kivikautinen asuinpaikka.

Tarkastukset

Tila: 3 Toteutettu Laji: 6 Suojeluarvojen tarkastus Tarkastusvuosi: 2011
Tarkastuspvm: 9.6.2011 Tarkastaja: R. Mustonen
Kuvaus: KMO-kulttuuriperintöinventointi, Kainuu

Viranomaisrekisterinro:	290010181	Kunto:	1 Hyvä
		Olotila:	2 Ei käytössä
Arvotus:	8 Muu suojeluarvo	Kohteen suojele:	2 Muinaisjäännösrekisteri II
Ympäristön suojele:	0 Ei määritelty		

Kohdetyyppi:	1 Asuinpaikat	Copyright:	© Metsähallitus 2008 © Maanmittauslaitos 1/MML/08
Koordinaatit:	X 7116322, Y 3610903, Z 159	Mittakaava:	1:6000





Kuva 42. Kivikautinen asuinpaikka, kuvattu lounaasta.

Harakkasaari kivikautinen asuinpaikka

MH-tunnus: 141825

Kohdetyyppi:	1 Asuinpaikat	Haltija:	161 Metsätalous Kainuu
Ajoitus:	7111 Kivikausi	Ylläpitäjä:	161 Metsätalous Kainuu
Rakentamisvuosi:		Kunta:	290 Kuhmo
Lukumäärä:	1		

Koordinaattiselitys:		Geometria tuotettu:	6 Digitointi, mittakaava >=1:10000
Koordinaatit:	X 7115143, Y 3627235, Z 163	Löydöt:	KM 10533:1 Tasataltta, Diar. 22.1.1936; KM 21588 Kvartsia, Diar. 15.10.1982; KM 29139 Asuinpaikkalöytö, Diar. 18.12.1995

Taustatiedot

Kohde on merkitty muinaisjäännösrekisteriin.

Ympäristön kuvaus

Asuinpaikka sijaitsee Lammasjärvessä sijaitsevassa Harakkasaarella, vastapäätä leirintäaluetta ja Kuposenniemeä, saaren etelärannan rantahietikolla. Saarella on pitkä "hiekkahäntä", Laiskankannas, jota pitkin voi matalan veden aikaan kävellä leirintäalueen rantaan. Saaren keskellä on jyrkästi nouseva harju.

Kohteen kuvaus

Löytöinä paikalta on tasataltta (KM 10533) ja kvartsia (KM 21588). (MJ-rek) Saarella käytiin kesäkuun alussa, jolloin vesi oli jo noussut ja se oli täynnä siitepölyä. Havaintomahdollisuudet olivat siis huonot. Rantahietikolla havaittiin muutama kvartsi-iskos.(RM)

Kohteen rajaus

Kohteen rajaus on aluemainen.

Tulkinta

Kivikautinen asuinpaikka.

Lisätietoja

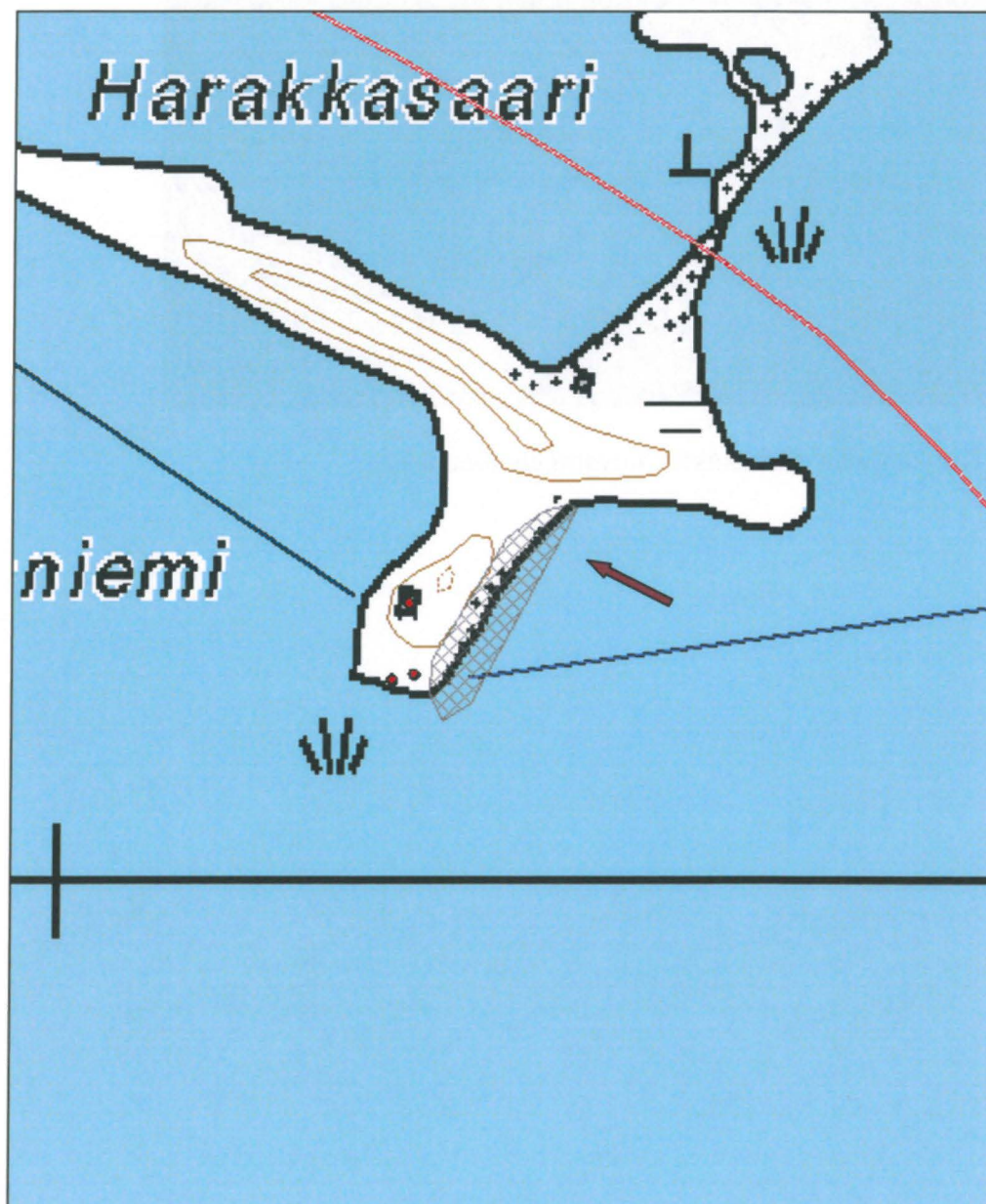
Kuhmon kaupunki suunnittelee saaren ottamista tiiviimmin virkistyskäyttöön.

Tarkastukset

Tila: 3 Toteutettu Laji: 6 Suojeluarvojen tarkastus Tarkastusvuosi: 2011
Tarkastuspvm: 10.6.2011 Tarkastaja: R. Mustonen
Kuvaus: KMO kulttuuriperintöinventointi Kainuu

Viranomaisrekisterinro:	290010038	Kunto:	2 Keskinkertainen
		Olotila:	2 Ei käytössä
Arvotus:	8 Muu suojeluarvo	Kohteen suojele:	2 Muinaisjäännösrekisteri II

Ympäristön suojelu:	0 Ei määritelty		
Kohdetyyppi:	1 Asuinpaikat	Copyright:	© Metsähallitus 2008 © Maanmittauslaitos 1/MML/08
Koordinaatit:	X 7115143, Y 3627235, Z 163	Mittakaava:	1:3000





Kuva 43. Kivikautinen asuinpaikka, kuvattu etelälounaasta.

Honkinen E kivistä asuinpaikka

MH-tunnus: 141826

Kohdetyyppi:	1 Asuinpaikat	Haltija:	161 Metsätalous Kainuu
Ajoitus:	7111 Kivikausi	Ylläpitäjä:	161 Metsätalous Kainuu
Rakentamisvuosi:		Kunta:	290 Kuhmo
Lukumäärä:	1		

Koordinaattiselitys:		Geometria tuotettu:	9 Muu tuottamistapa
Koordinaatit:	X 7112386, Y 3632404, Z 165	Löydöt:	KM 28911, Diar. 10.10.1995

Taustatiedot

Kohde on muinaisjäännösrekisterissä.

Ympäristön kuvaus

Asuinpaikka sijaitsee Lammasjärven keskivaiheilla, Tönölänsalmen sillasta 7 km kaakkoon olevassa Honkinen-nimisessä saarella. Kyseessä on kilometrin pituinen ja 100 m leveä länsiluode-itäkaakko -suuntainen saari, joka on noin 15 m järven pintaa korkeampi. Saarella kasvaa havumetsää; saaren länsiosassa on Metsähallituksen nuotiopaikka. (MJ-rek)

Kohteen kuvaus

Itäkärjessä on kolmiomainen (15 x 15 m) tasanne, joka on 2-3 m järven pintaa korkeammalla, ranta on kivikkoinen, maaperä on moreenia. Tasanteelle tehdystä koekuopista löytyi kvartsi-iskoksia (KM 28911). Muualle saareen tehdyistä koekuopista ei ole löytynyt mitään asuinpaikkaan viittaavaa.(MJ-rek)
Kohde ennallaan. (RM)

Kohteen rajaus

Kohteen rajaus on aluemainen.

Tulkinta

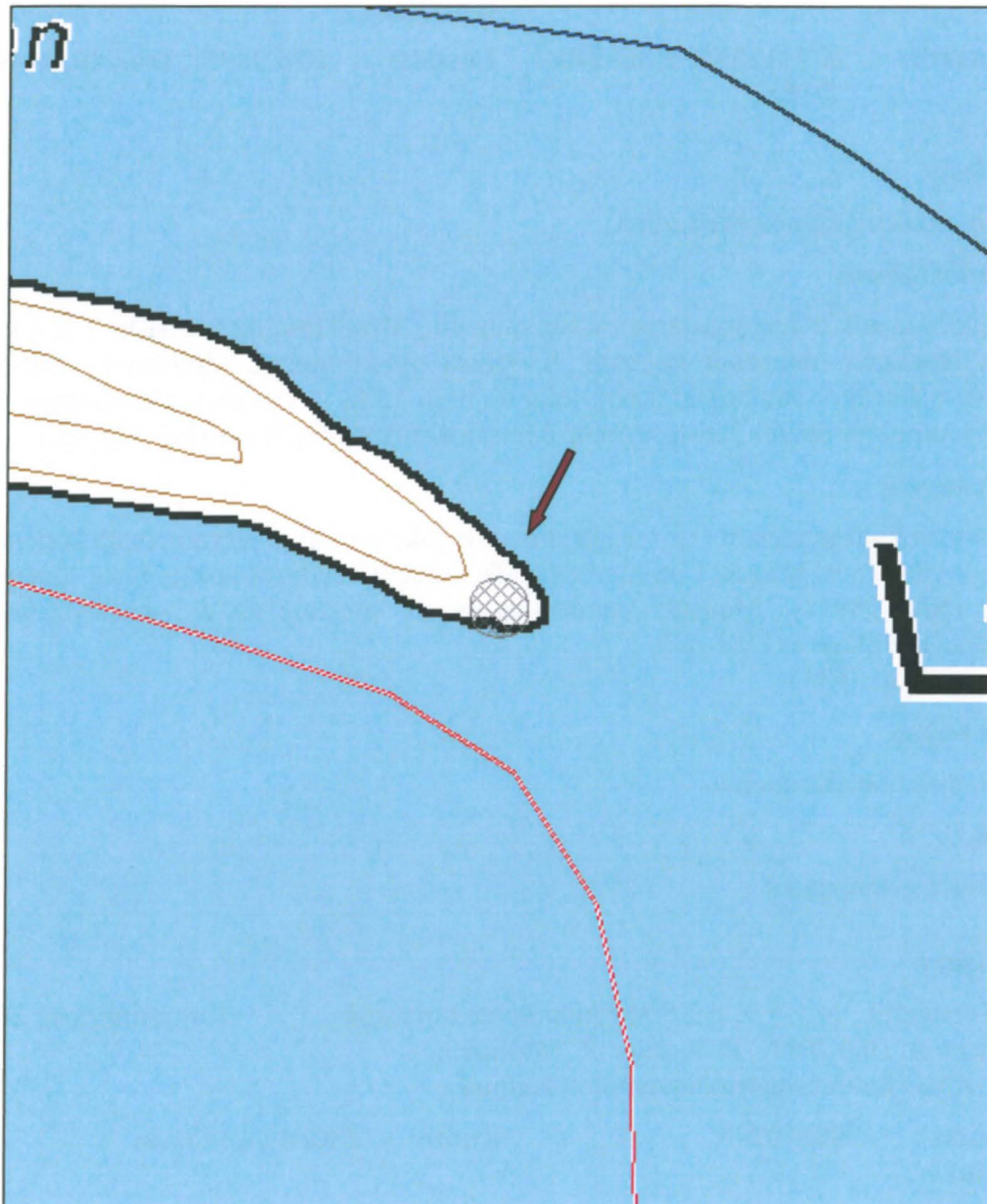
Kivikautinen asuinpaikka.

Tarkastukset

Tila: 3 Toteutettu Laji: 6 Suojeluarvojen tarkastus Tarkastusvuosi: 2011
Tarkastuspvm: 10.6.2011 Tarkastaja: R. Mustonen
Kuvaus: KMO kulttuuriperintöinventointi Kainuu

Viranomaisrekisterinro:	290010286	Kunto:	2 Keskinertainen
		Olotila:	2 Ei käytössä
Arvotus:	8 Muu suojeluarvo	Kohteen suojele:	2 Muinaisjäännösrekisteri II
Ympäristön suojele:	0 Ei määritelty		

Kohdetyyppi:	1 Asuinpaikat	Copyright:	© Metsähallitus 2008 © Maanmittauslaitos 1/MML/08
Koordinaatit:	X 7112386, Y 3632404, Z 165	Mittakaava:	1:3000





Kuva 44. Kivikautinen asuinpaikka, kuvattu länsiluoteesta.

Pärtösaari W kivikautinen asuinpaikka

MH-tunnus: 141785

Kohdetyyppi:	1 Asuinpaikat	Haltija:	161 Metsätalous Kainuu
Ajoitus:	7111 Kivikausi	Ylläpitäjä:	161 Metsätalous Kainuu
Rakentamisvuosi:		Kunta:	290 Kuhmo
Lukumäärä:	1		

Koordinaattiselitys:		Geometria tuotettu:	9 Muu tuottamistapa
Koordinaatit:	X 7112036, Y 3633146, Z 165	Löydöt:	KM 28913, Diar. 10.10.1995

Taustatiedot

Kohde on muinaisjäännösrekisterissä.

Ympäristön kuvaus

Asuinpaikka sijaitsee Lammasjärven keskiosassa, Tönölänsalmen sillasta 8,5 km kaakkoon olevassa Pärtösaarella. Kyseessä on 100 x 400 m kokoinen, länsiluode-itäkaakko -suuntainen saari, joka on 10 m järven pintaa korkeammalla. Saarella kasvaa pääasiassa mäntymetsää, maaperä on moreenia, rannat kivikkoa. (MJ-rek)

Kohteen kuvaus

Pärtösaaren länsikärjessä on melko jyrkät törmät, joiden takana on 15 m pituinen, asuinpaikaksi hyvin sopiva alue. Tälle alueelle tehdyistä koekuopista on löytynyt pari kvartsi-iskosta (KM 28913). (MJ-rek)

Kohde ennallaan. (RM)

Kohteen rajausta

Kohteen rajausta on aluemainen.

Tulkinta

Kivikautinen asuinpaikka.

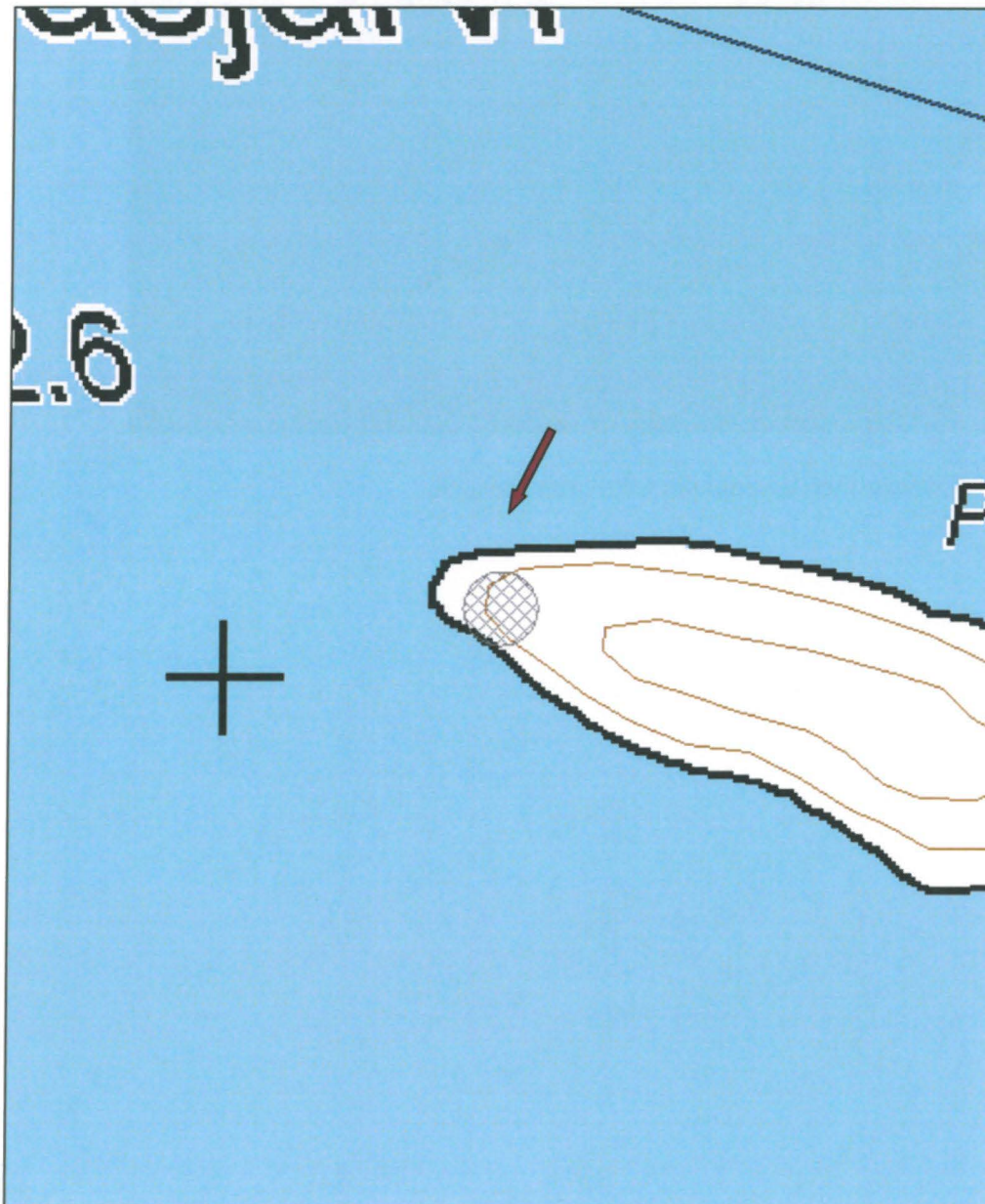
Tarkastukset

Tila: 3 Toteutettu Laji: 6 Suojeluarvojen tarkastus Tarkastusvuosi: 2011
Tarkastuspvm: 10.6.2011 Tarkastaja: R. Mustonen
Kuvaus: KMO kulttuuriperintöinventointi Kainuu

Viranomaisrekisterinro:	290010288	Kunto:	2 Kesinkertainen
Arvotus:	8 Muu suojeluarvo	Olotila:	2 Ei käytössä
		Kohteen suojelu:	2 Muinaisjäännösrekisteri II

Ympäristön suojelu:	0 Ei määritelty
----------------------------	-----------------

Kohdetyyppi:	1 Asuinpaikat	Copyright:	© <i>Metsähallitus 2008</i> © <i>Maanmittauslaitos 1/MML/08</i>
Koordinaatit:	X 7112036, Y 3633146, Z 165	Mittakaava:	1:3000





Kuva 45. Kivikautinen asuinpaikka, kuvattu etelästä.

Kuikkasaari kivikautinen asuinpaikka

MH-tunnus: 135049

Kohdetyyppi:	1 Asuinpaikat	Haltija:	161 Metsätalous Kainuu
Ajoitus:	7111 Kivikausi	Ylläpitäjä:	161 Metsätalous Kainuu
Rakentamisvuosi:		Kunta:	290 Kuhmo
Lukumäärä:	1		

Koordinaattiselitys:		Geometria tuotettu:	4 Gps-mittaus, korjaamaton
Koordinaatit:	X 7112645, Y 3633003, Z 165	Löydöt:	KM 28912:1-2, diar. 10.10.1995

Taustatiedot

Kohde on merkitty muinaisjäännösrekisteriin.

Ympäristön kuvaus

Asuinpaikka sijaitsee Lammasjärven keskivaiheilla, Tönölänsalmen sillasta 8 km itäkaakkoon olevassa Kuikkasaassa. Kyseessä on 100 m pitkä ja 40 m leveä saari Honkisensaaren ja Pärtösaaren pohjoispuolella. Kuikkasaaren rannat ovat matalaa hiekkapohjaista kivikkoa. Rannassa on jyrkkä, parin metrin korkuinen törmä, mutta itse saari on melko tasainen. Saarella kasvaa mäntyä, maaperä on hiekkaa. Saaren länsipäässä on Metsähallituksen nuotiopaikka, ja sen läheisyydessä pintaturve on pahoin kulunut. (MJ-rek)

Kohteen kuvaus

Nuotiopaikan lähettäviltä, etelätörmän läheltä, on maanpinnasta löytynyt kvartseja (KM 28912). Lisäksi yhdestä koekuopasta on tullut kvartsi-iskos. Saarella on havaittu lisäksi viisi kuoppaa, joiden läpimitta on 2-3 m ja syvyys 0,3 - 0,4 m. (MJ-rek)

Kohde oli muutoin ennallaan, paitsi että eteläiseen törmään oli kaivettu tuore suorakaiteen muotoinen kuoppa (pituus 0,7 m).

Kohteen rajaus

Kohteen rajaus on aluemainen.

Tulkinta

Kivikautinen asuinpaikka.

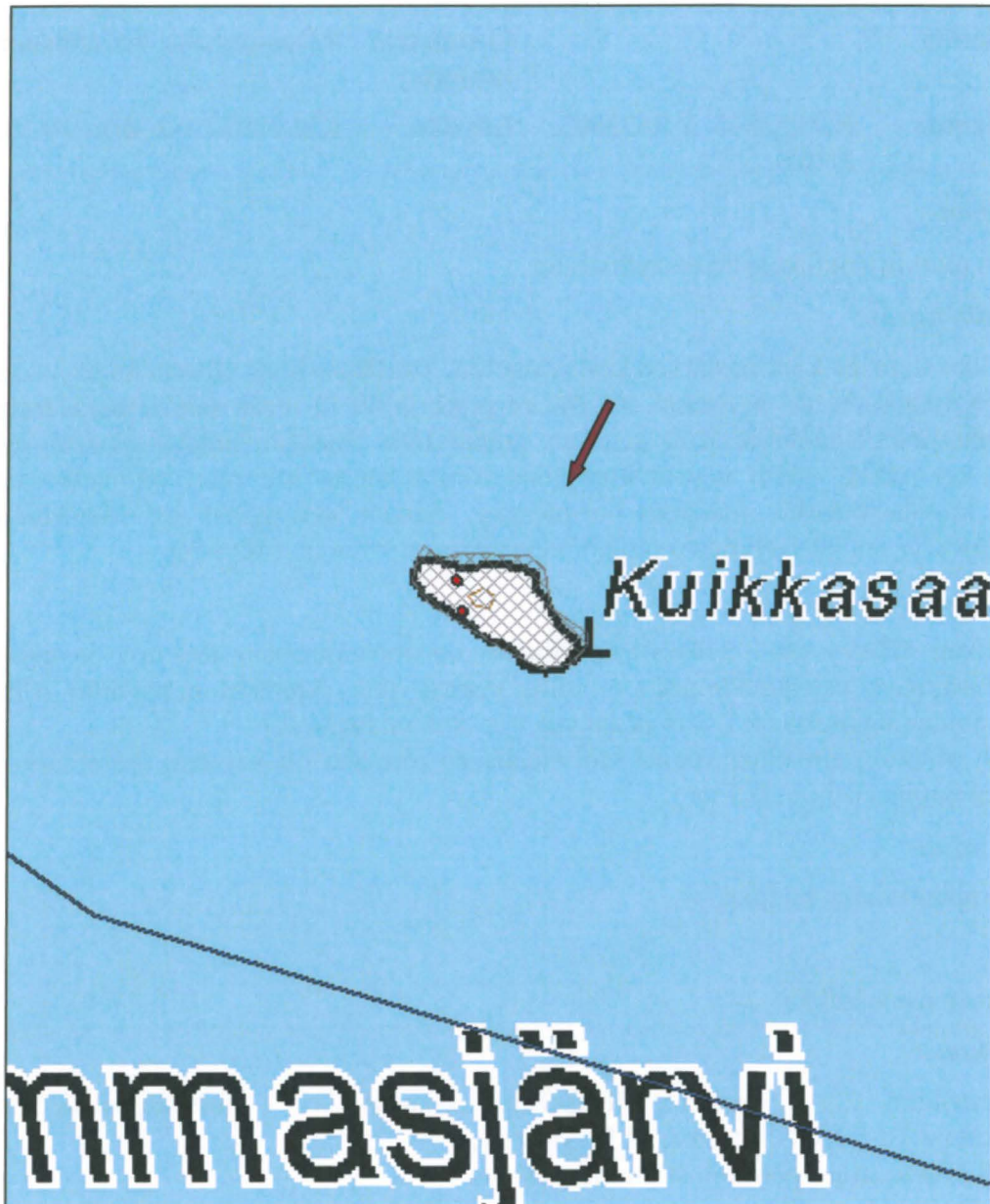
Tarkastukset

Tila: 3 Toteutettu Laji: 6 Suojeluarvojen tarkastus Tarkastusvuosi: 2011
Tarkastuspvm: 10.6.2011 Tarkastaja: R. Mustonen
Kuvaus: KMO-kulttuuriperintöinventointi, Kainuu

Viranomaisrekisterinro:	290010287	Kunto:	1 Hyvä
		Olotila:	2 Ei käytössä
Arvotus:	8 Muu suojeluarvo	Kohteen suojelu:	2 Muinaisjäännösrekisteri II

Ympäristön suojelu: 0 Ei määritelty

Kohdetyyppi:	1 Asuinpaikat	Copyright:	© Metsähallitus 2008 © Maanmittauslaitos 1/MML/08
Koordinaatit:	X 7112645, Y 3633003, Z 165	Mittakaava:	1:3000





Kuva 46. Painanteita saarella, kuvattu pohjoisesta.

Huuskonsaari S kivikautinen asuinpaikka

MH-tunnus: 141783

Kohdetyyppi:	1 Asuinpaikat	Haltija:	161 Metsätalous Kainuu
Ajoitus:	7116 Uusi aika	Ylläpitäjä:	161 Metsätalous Kainuu
Rakentamisvuosi:		Kunta:	290 Kuhmo
Lukumäärä:	1		

Koordinaattiselitys:		Geometria tuotettu:	6 Digitointi, mittakaava >=1:10000
Koordinaatit:	X 7113819, Y 3628521, Z 163	Löydöt:	KM 28910, Diar. 10.10.1995

Taustatiedot

Kohde on merkitty muinaisjäännösrekisteriin. Se ei kuitenkaan näy Metsähallitukselle siirretyissä tiedoissa. Saari mentiin tarkastamaan ilman tietoa siellä sijaitsevasta asuinpaikasta.

Ympäristön kuvaus

Asuinpaikka sijaitsee Lammasjärvessä, Tönölänsalmen sillasta 3,5 km kaakkoon. Huuskonsaari on 200 x 700 m kokoinen länsi-itä -suuntainen saari, etelästä Huuskonsuolta laskevan Huuskonpuron suun edustalla. Saari on suurimmillaan noin 10 m järven pintaa korkeampi, ja siellä kasvaa pääasiassa mäntymetsää. Rannat ovat kivikkoiset; vain etelärannan puolivälissä on pienen niemen muodostava alue, jossa on täysin kivetöntä hiekkaa.(MJ-rek)

Kohteen kuvaus

Hiekkarannan länsiosasta on löytynyt kvartsia (KM 28910) keskittyneenä noin 20 m matkalla, mutak asuinpaikka lienee täysin tuhoutunut. Saarelle tehdyistä koekuopista ei ole löytynyt asuinpaikkaan viittaavia merkkejä.(MJ-rek)

Saarelta poimittiin muutama kvartsi-iskos. Rantavedessä havaittiin tulisijan jäänteet. (RM)

Kohteen rajaus

Kohteen rajaus on aluemainen. Reiska-rajaus on piirretty arvion pohjalta, koska muinaisjäännösrekisterin rajausta ei saada avattua ohjelmaan.

Tulkinta

Kivikautinen asuinpaikka.

Tarkastukset

Tila: 3 Toteutettu Laji: 6 Suojeluarvojen tarkastus Tarkastusvuosi: 2011
Tarkastuspvm: 10.6.2011 Tarkastaja: R. Mustonen
Kuvaus: KMO kulttuuriperintöinventointi Kainuu

Viranomaisrekisterinro: 290010285 **Kunto:** 1 Hyvä

Olotila: 2 Ei käytössä

Arvotus: 8 Muu suojeluarvo **Kohteen suojele:** 2 Muinaisjäännösrekisteri II

Ympäristön suojelu:	0 Ei määritelty		
Kohdetyyppi:	1 Asuinpaikat	Copyright:	© Metsähallitus 2008 © Maanmittauslaitos 1/MML/08
Koordinaatit:	X 7113819, Y 3628521, Z 163	Mittakaava:	1:3000





Kuva 47. Löytöjä on tullut rantahiekasta, kuvattu idästä.



Kuva 48. Tulisijan jäänteet rantavedessä, kuvattu pohjoisesta.

Jauhoniemi E kivikautinen asuinpaikka

MH-tunnus: 135050

Kohdetyyppi:	1 Asuinpaikat	Haltija:	161 Metsätalous Kainuu
Ajoitus:	7111 Kivikausi	Ylläpitäjä:	161 Metsätalous Kainuu
Rakentamisvuosi:		Kunta:	290 Kuhmo
Lukumäärä:	1		
Koordinaattiselitys:		Geometria tuotettu:	9 Muu tuottamistapa
Koordinaatit:	X 7109377, Y 3603584, Z 159	Löydöt:	KM 28668, diar. 17.1.1995; KM 28903:1–12, diar. 17.1.1995; KM 29065, diar. 27.11.1995; KM 29149, diar. 18.12.1995

Taustatiedot

Kohde on merkitty muinaisjäännösrekisteriin.

Ympäristön kuvaus

Asuinpaikka sijaitsee Nurmesjärven länsirannalla olevan Jauhoniemen itäkärjessä, Tervasalmen sillasta 1,5 km etelään. Jauhoniemi on noin 2 km pituinen ja 300 m levyinen itäkaakkoon pistävä niemi, jonka vedenpinnan säännöstely on syönyt niemen kahteen osaan Kannaksen autiotilan itäpuolelta, 900 m päässä niemen kärjestä. Kärjen yhdistää muuhun niemeen pengersetty tie, joka johtaa karkiosan luoteiskärjessä sijaitsevalle kesämökille ja koillisrannan venerantaan. Maasto on pääasiassa kuivaa kangasta, paikoin kostempaa maastoa. MJ-rek

Kohteen kuvaus

Säännöstelyn kuluttamat rannat ovat hiekkapohjaista kivikkoa, itäkärjessä ja lounaisrannalla on hiekkarantaakin; täältä on löytynyt muutamia kvartsia ja palanutta luuta (KM 28903:1–12). Löytöjen perusteella kyseessä on noin 200 m pituinen asuinpaikka, joka lienee suurimmaksi osaksi tuhoutunut. MJ-rek

Kohteen rajaus

Kohteen rajaus on aluemainen.

Tulkinta

Kivikautinen asuinpaikka.

Tarkastukset

Tila: 3 Toteutettu Laji: 6 Suojeluarvojen tarkastus Tarkastusvuosi: 2011
Tarkastuspvm: 7.7.2011 Tarkastaja: R. Mustonen
Kuvaus: KMO-kulttuuriperintöinventointi, Kainuu

Viranomaisrekisterinro:	290010277	Kunto:	1 Hyvä
		Olotila:	2 Ei käytössä
Arvotus:	8 Muu suojeluarvo	Kohteen suojelu:	2 Muinaisjäännösrekisteri II

Ympäristön suojelu:	0 Ei määritelty		
Kohdetyyppi:	1 Asuinpaikat	Copyright:	© Metsähallitus 2008 © Maanmittauslaitos 1/MML/08
Koordinaatit:	X 7109377, Y 3603584, Z 159	Mittakaava:	1:3000





Kuva 49. Kivikautista asuinpaikkaa, kuvattu koillisesta.

Koirisaari kivikautinen asuinpaikka

MH-tunnus: 135052

Kohdetyyppi:	1 Asuinpaikat	Haltija:	161 Metsätalous Kainuu
Ajoitus:	7111 Kivikausi	Ylläpitäjä:	161 Metsätalous Kainuu
Rakentamivuosi:		Kunta:	290 Kuhmo
Lukumäärä:	1		

Koordinaattiselitys:		Geometria tuotettu:	9 Muu tuottamistapa
Koordinaatit:	X 7108138, Y 3605664, Z 159	Löydöt:	KM 27479:1-2, diar. 26.11.1992; KM 28667, diar. 17.1.1995; KM 29067, diar. 27.11.1995

Taustatiedot

Kohde on merkitty muinaisjäännösrekisteriin.

Ympäristön kuvaus

Asuinpaikka sijaitsee Ontojärven eteläpuolella olevassa Nurmesjärvessä, Autioniemen ja Kuorelahden välissä, Tervasalmen uudesta sillasta 4,5 km kaakkoon. Koirisaari on pahoin vedenpinnan säännöstelyn tuhoama saari, joka on nykyään noin 20 m leveä ja 130 m pitkä ja keskeltä kahtia jakautunut. Aiemmin sen on yhdistänyt idässä Lammassaareen kapea kannas, jossa nykyään on veden liikuttelemää hiekkaa. Saarella kasvaa mäntyä ja kanervaa, ranta on kaakossa hiekkaa ja luoteessa kivikkoa. MJ-rek

Kohteen kuvaus

Asuinpaikkalöydöt (M 27479:1-2) ovat saaren lounaiskärjen laajalta veden paljastamalta hietikolta, josta on lisäksi löytynyt palaneita kiviä. Suurimmaksi osaksi asuinpaikka on tuhoutunut. MJ-rek

Kohteen rajaus

Kohteen rajaus on aluemainen.

Tulkinta

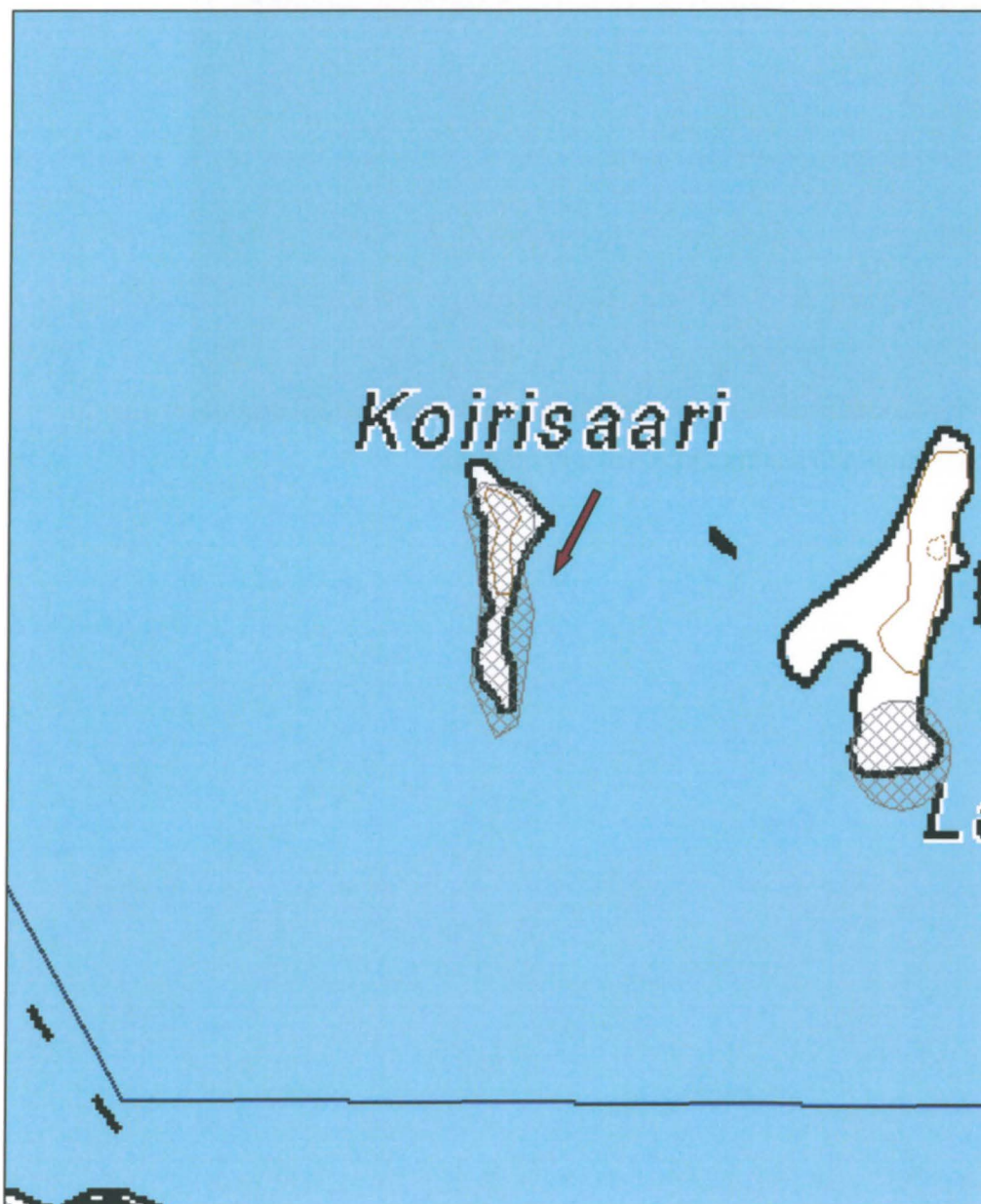
Kivikautinen asuinpaikka.

Tarkastukset

Tila: 3 Toteutettu Laji: 6 Suojeluarvojen tarkastus Tarkastusvuosi: 2011
Tarkastuspvm: 7.7.2011 Tarkastaja: R. Mustonen
Kuvaus: KMO-kulttuuriperintöinventointi, Kainuu

Viranomaisrekisterinro:	290010246	Kunto:	1 Hyvä
Arvotus:	8 Muu suojeluarvo	Olotila:	2 Ei käytössä
Ympäristön suojelu:	0 Ei määritelty	Kohteen suojelu:	2 Muinaisjäännösrekisteri II

Kohdetyyppi:	1 Asuinpaikat	Copyright:	© <i>Metsähallitus 2008</i> © <i>Maanmittauslaitos 1/MML/08</i>
Koordinaatit:	X 7108138, Y 3605664, Z 159	Mittakaava:	1:3000





Kuva 50. Kivikautinen asuinpaikka, kuvattu etelästä.

Lammassaari kivikautinen asuinpaikka

MH-tunnus: 135051

Kohdetyyppi:	1 Asuinpaikat	Haltija:	161 Metsätalous Kainuu
Ajoitus:	7111 Kivikausi	Ylläpitäjä:	161 Metsätalous Kainuu
Rakentamisvuosi:		Kunta:	290 Kuhmo
Lukumäärä:	1		

Koordinaattiselitys:		Geometria tuotettu:	9 Muu tuottamistapa
Koordinaatit:	X 7108061, Y 3605877, Z 159	Löydöt:	KM 27480:1-4, diar. 26.11.1992; KM 28669, diar. 17.1.1995; KM 29066, diar. 27.11.1995

Taustatiedot

Kohde on merkitty muinaisjäännösrekisteriin.

Ympäristön kuvaus

Asuinpaikka sijaitsee Ontojärven eteläpuolella olevassa Nurmesjärvessä, Autioniemen ja Kuorelahden välissä, Tervasalmen uudesta sillasta 4,7 km kaakkoon. Lammassaari on pahoin vedenpinnan säännöstelyn tuhoama saari, joka on nykyään noin 100 m leveä ja 200 m pitkä. Aiemmin se on ollut yhteydessä Koirisaareen kapea kannaksen kautta. MJ-rek

Kohteen kuvaus

Lammassaaren itäosassa on laaja, veden paljastama hietikko, josta asuinpaikkalöydöt (KM 27480:1-4) on pääasiassa poimittu talteen. Tällä kohdin on havaittu myös kivetyn tulisijan jäännökset. Alkuperäisen eteläkärjen lähellä on löytynyt toisenkin tulisijan jäänteet, ja koillisessa on havaittu merkkejä palaneista kivistä. MJ-rek

Kohteen rajausta

Kohteen rajausta on aluemainen.

Tulkinta

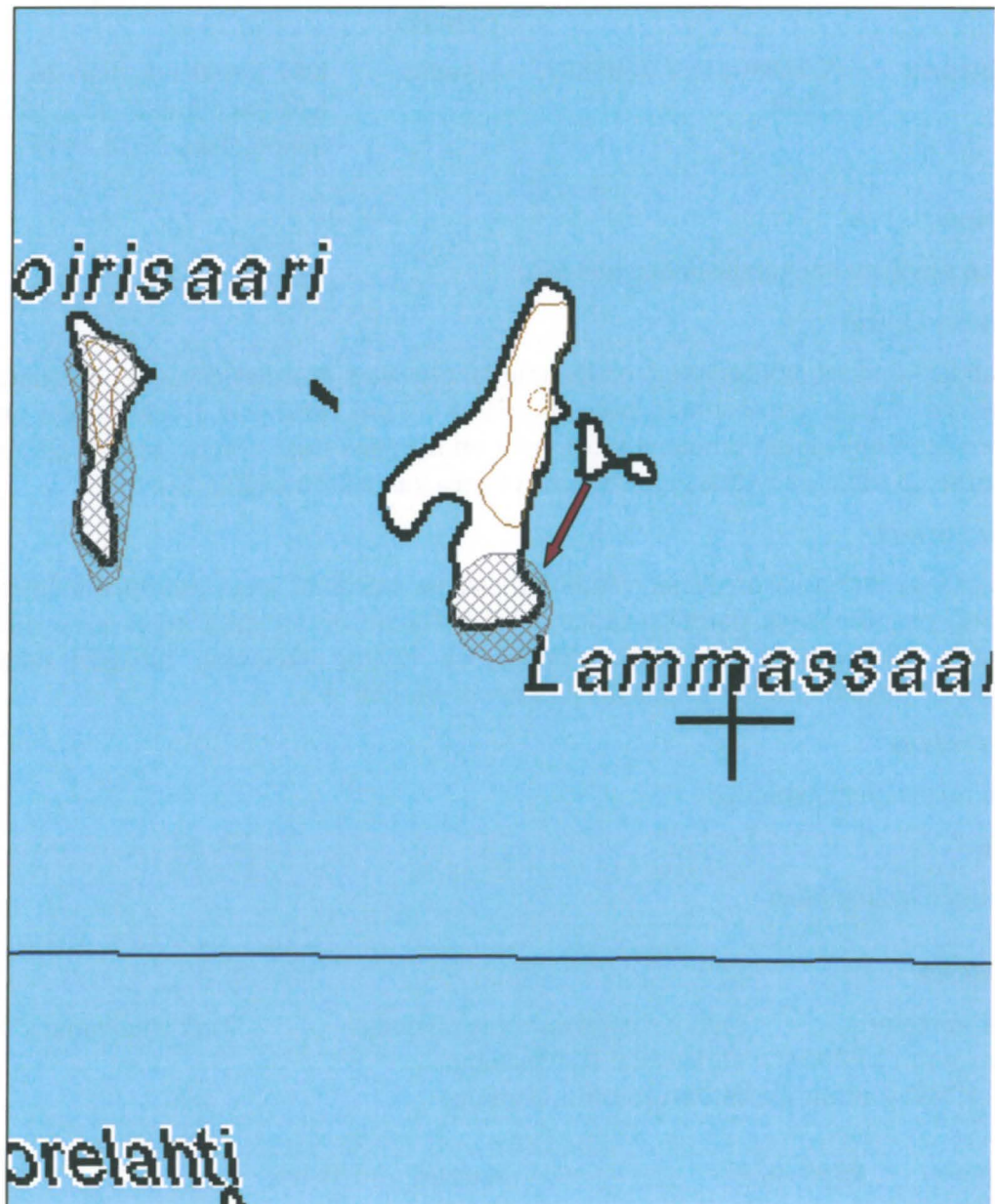
Kivikautinen asuinpaikka.

Tarkastukset

Tila: 3 Toteutettu Laji: 6 Suojeluarvojen tarkastus Tarkastusvuosi: 2011
Tarkastuspvm: 7.7.2011 Tarkastaja: R. Mustonen
Kuvaus: KMO-kulttuuriperintöinventointi, Kainuu

Viranomaisrekisterinro:	290010247	Kunto:	1 Hyvä
Arvotus:	8 Muu suojeluarvo	Olotila:	2 Ei käytössä
Ympäristön suojele:	0 Ei määritelty	Kohteen suojele:	2 Muinaisjäännösrekisteri II

Kohdetyyppi:	1 Asuinpaikat	Copyright:	© Metsähallitus 2008 © Maanmittauslaitos 1/MML/08
Koordinaatit:	X 7108061, Y 3605877, Z 159	Mittakaava:	1:3000





Kuva 51. Kivikautinen asuinpaikka, kuva pohjoisesta.

Kaihlanieniemi W kivikautinen asuinpaikka

MH-tunnus: 135053

Kohdetyyppi:	1 Asuinpaikat	Haltija:	161 Metsätalous Kainuu
Ajoitus:	7111 Kivikausi	Ylläpitäjä:	161 Metsätalous Kainuu
Rakentamivuosi:		Kunta:	290 Kuhmo
Lukumäärä:	1		

Koordinaattiselitys:		Geometria tuotettu:	9 Muu tuottamistapa
Koordinaatit:	X 7108225, Y 3606426, Z 160	Löydöt:	KM 27482:1-3, diar. 26.11.1992; KM 28664, diar. 17.1.1995; KM 29148, diar. 18.12.1995

Taustatiedot

Kohde on merkitty muinaisjäännösrekisteriin.

Ympäristön kuvaus

Asuinpaikka sijaitsee Ontojärven eteläpuolella olevan Nurmesjärven kaakkoisosassa, Tervasalmen uudesta sillasta 5 km kaakkoon, Kaihlanien edustalla olevassa saassa, Suojalan talosta 1,1 km länteen. Kaihlanieniemi on suon mantereesta erottama niemi; niemen luoteiskärjen edustalla on pieni saari/luoto, joka lienee alun perin ollut yhteydessä Kaihlaniemeen. Luodolla kasvaa mäntyä, rannat ovat kivikkoiset, mutta hiekkapohjaiset, idässä on hiekkarantaakin. MJ-rek

Kohteen kuvaus

Rannoilta on kauttaaltaan sieltä täältä löytynyt kvartsi-iskoksia, etelärannalta on lisäksi palanutta luuta (KM 27582:1-3). Varsinaisessa Kaihlaniemessä on toinen asuinpaikka [250] Kaihlanieniemi SW. MJ-rek

Kohteen rajaus

Kohteen rajaus on aluemainen.

Tulkinta


Kivikautinen asuinpaikka.

Tarkastukset

Tila: 3 Toteutettu Laji: 6 Suojeluarvojen tarkastus Tarkastusvuosi: 2011
Tarkastuspvm: 7.7.2011 Tarkastaja: R. Mustonen
Kuvaus: KMO-kulttuuriperintöinventointi, Kainuu

Viranomaisrekisterinro:	290010249	Kunto:	1 Hyvä
Arvotus:	8 Muu suojeluarvo	Olotila:	2 Ei käytössä
Ympäristön	0 Ei määritelty	Kohteen suojele:	2 Muinaisjäännösrekisteri II

suojelu:			
Kohdetyyppi:	1 Asuinpaikat	Copyright:	© <i>Metsähallitus 2008</i> © <i>Maanmittauslaitos 1/MML/08</i>
Koordinaatit:	X 7108225, Y 3606426, Z 160	Mittakaava:	1:3000





Kuva 52. Kivikautinen asuinpaikka, kuvattu luoteesta.

Nurminiemi S kivistinen asuinpaikka

MH-tunnus: 135055

Kohdetyyppi:	1 Asuinpaikat	Haltija:	161 Metsätalous Kainuu
Ajoitus:	7111 Kivikausi	Ylläpitäjä:	161 Metsätalous Kainuu
Rakentamisvuosi:		Kunta:	290 Kuhmo
Lukumäärä:	1		

Koordinaattiselitys:		Geometria tuotettu:	9 Muu tuottamistapa
Koordinaatit:	X 7107549, Y 3607001, Z 159	Löydöt:	KM 27485:1-6, diar. 26.11.1992; KM 28666, diar. 17.1.1995; KM 29071, diar. 27.11.1995; KM 30136, diar. 6.3.1997

Taustatiedot

Kohde on merkitty muinaisjäännösrekisteriin.

Ympäristön kuvaus

Asuinpaikka sijaitsee Ontojärven eteläpuolella olevan Nurmesjärven kaakkoisosassa, Tervasalmen uudesta sillasta 5,8 km kaakkoon, Nurminiemen etelärannan eteläpuolella olevalla saarella, Suojalan talosta 700 m länteen. Nurminiemi on luode-kaakko -suuntainen, kapean ja vetisen Siltosuon mantereeseen idästä yhdistävä niemi, jossa kasvaa mäntymetsää. Niemen eteläkärki on vedenpinnan säännöstelyn niemestä erottama saari/luoto, jonka läpimitta on muutama kymmenen metriä. Siellä kasvaa sekametsää, ranta on melko kivikkoista hiekkaa. MJ-rek

Kohteen kuvaus

Saaren etelärannalta on löytynyt liesikiveyksen jäännöksiä, palanutta kiveä, sekä kvartssia, piitä ja palanutta luuta (KM 27485:1-6). Varsinaisessa Nurminiemessä on asuinpaikka [251] Nurminiemi NW ja saaren eteläpuolisella luodolla asuinpaikka [253] Nurminiemen luoto. MJ-rek

Kohteen rajaus

Kohteen rajaus on aluemainen.

Tulkinta

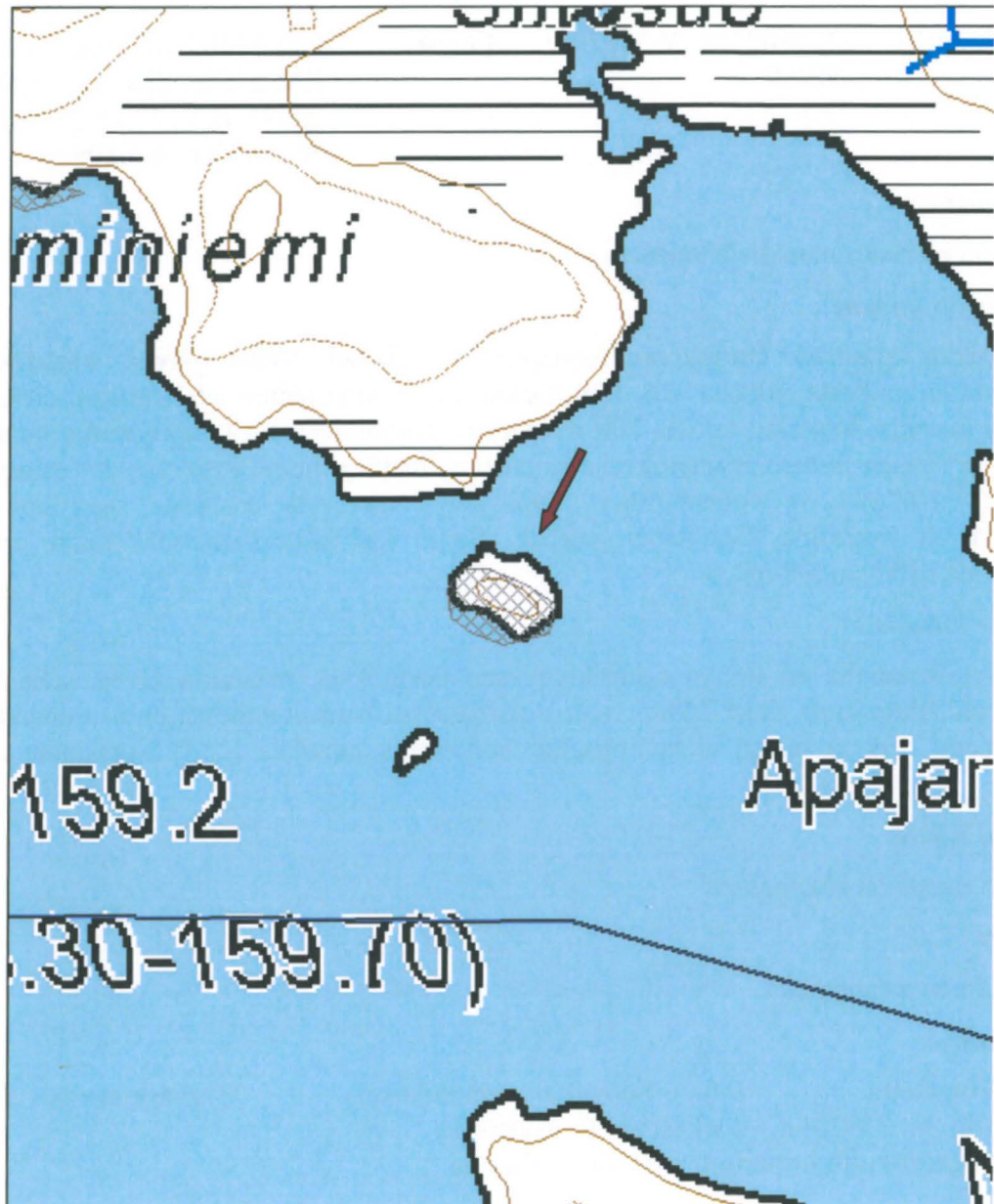
Kivistinen asuinpaikka.

Tarkastukset

Tila: 3 Toteutettu Laji: 6 Suojeluarvojen tarkastus Tarkastusvuosi: 2011
Tarkastuspvm: 7.7.2011 Tarkastaja: R. Mustonen
Kuvaus: KMO-kulttuuriperintöinventointi, Kainuu

Viranomaisrekisterinro:	290010252	Kunto:	1 Hyvä
		Olotila:	2 Ei käytössä
Arvotus:	8 Muu suojeluarvo	Kohteen suojelu:	2 Muinaisjäännösrekisteri II

Ympäristön suojelu:	0 Ei määritelty		
Kohdetyyppi:	1 Asuinpaikat	Copyright:	© Metsähallitus 2008 © Maanmittauslaitos 1/MML/08
Koordinaatit:	X 7107549, Y 3607001, Z 159	Mittakaava:	1:3000





Kuva 53. Kivikautinen asuinpaikka, kuvattu koillisesta. Vasemmalla Nurminiemen luoto.

Nurminiemi NW kivistinen asuinpaikka

MH-tunnus: 135056

Kohdetyyppi:	1 Asuinpaikat	Haltija:	161 Metsätalous Kainuu
Ajoitus:	7111 Kivikausi	Ylläpitäjä:	161 Metsätalous Kainuu
Rakentamisvuosi:		Kunta:	290 Kuhmo
Lukumäärä:	1		

Koordinaattiselitys:		Geometria tuotettu:	9 Muu tuottamistapa
Koordinaatit:	X 7107825, Y 3606651, Z 159	Löydöt:	KM 27484:1-2, diar. 26.11.1992

Taustatiedot

Kohde on merkitty muinaisjäännösrekisteriin.

Ympäristön kuvaus

Asuinpaikka sijaitsee Ontojärven eteläpuolella olevan Nurmesjärven kaakkoisosassa, Tervasalmen uudesta sillasta 5,5 km kaakkoon, Nurminiemen etelärannalla, Suojalan talosta 900 m länteen. Nurminiemi on luode-kaakko -suuntainen, kapean ja vetisen Siltosuon mantereeseen idästä yhdistävä niemi, jossa kasvaa mäntymetsää. MJ-rek

Kohteen kuvaus

Kohde sijaitsee niemen keskivaiheilla, hiekkaisemman rannan kohdalla, josta on löytynyt kvartsi-iskoksia (KM 27484:1-2), pari liesikiveystä ja palaneita kiviä. Asuinpaikan pituus on noin 200 m. Nurminiemen eteläpuolella, pienessä saarella, on asuinpaikka [252] Nurminiemi S ja sen eteläpuolisella luodolla asuinpaikka [253] Nurminiemen luoto. MJ-rek.

Kohteen rajaus

Kohteen rajaus on aluemainen.

Tulkinta

Kivistinen asuinpaikka.

Tarkastukset

Tila: 3 Toteutettu Laji: 6 Suojeluarvojen tarkastus Tarkastusvuosi: 2011
Tarkastuspvm: 7.7.2011 Tarkastaja: R. Mustonen
Kuvaus: KMO-kulttuuriperintöinventointi, Kainuu

Viranomaisrekisterinro:	290010251	Kunto:	1 Hyvä
		Olotila:	2 Ei käytössä
Arvotus:	8 Muu suojeluarvo	Kohteen suojele:	2 Muinaisjäännösrekisteri II

Ympäristön suojele:	0 Ei määritelty
----------------------------	-----------------

Kohdetyyppi:	1 Asuinpaikat	Copyright:	© <i>Metsähallitus</i> 2008 © <i>Maanmittauslaitos 1/MML/08</i>
Koordinaatit:	X 7107825, Y 3606651, Z 159	Mittakaava:	1:3000





Kuva 54. Kivikautinen asuinpaikka, kuvattu lännestä.

Kaihlaniemi SW kivikautinen asuinpaikka	MH-tunnus: 135054
--	--------------------------

Kohdetyyppi:	1 Asuinpaikat	Haltija:	161 Metsätalous Kainuu
Ajoitus:	7111 Kivikausi	Ylläpitäjä:	161 Metsätalous Kainuu
Rakentamisvuosi:		Kunta:	290 Kuhmo
Lukumäärä:	1		

Koordinaattiselitys:	Geometria tuotettu: 9 Muu tuottamistapa
Koordinaatit: X 7107972, Y 3606743, Z 159	Löydöt: KM 27483 Asuinpaikkalöytö, Diar. 26.11.1992; KM 28665 Asuinpaikkalöytö, Diar. 17.1.1995

Taustatiedot

Kohde on merkitty muinaisjäännösrekisteriin.

Ympäristön kuvaus

Mahdollinen asuinpaikka sijaitsee Ontojärven eteläpuolella olevan Nurmesjärven kaakkoisosassa, Tervasalmen uudesta sillasta 5,3 km kaakkoon, Kaihlaniemen lounaisrannalla, Suojalan talosta 800 m länteen. Kaihlaniemi on suon mantereesta erottama niemi; niemen luoteiskärjen edustalla on pieni luoto, joka lienee alun perin ollut yhteydessä Kaihlaniemeen. Kaihlaniemessä kasvaa pääasiassa mäntyä. Kaihlaniemen nykyisen luoteiskärjen lounaisrannalla on kesämökki. Ranta on hiekkapohjainen, paikoin kivikkoinen. MJ-rek

Kohteen kuvaus

Rannalta on löytynyt vähän kvartssia (KM 27483) mökin edustaa lukuun ottamatta. Kaihlaniemen luoteispuolella, pienessä saarella, on toinen asuinpaikka [249] Kaihlaniemi W. MJ-rek

Kohteen raja

Kohteen raja on aluemainen.

Tulkinta

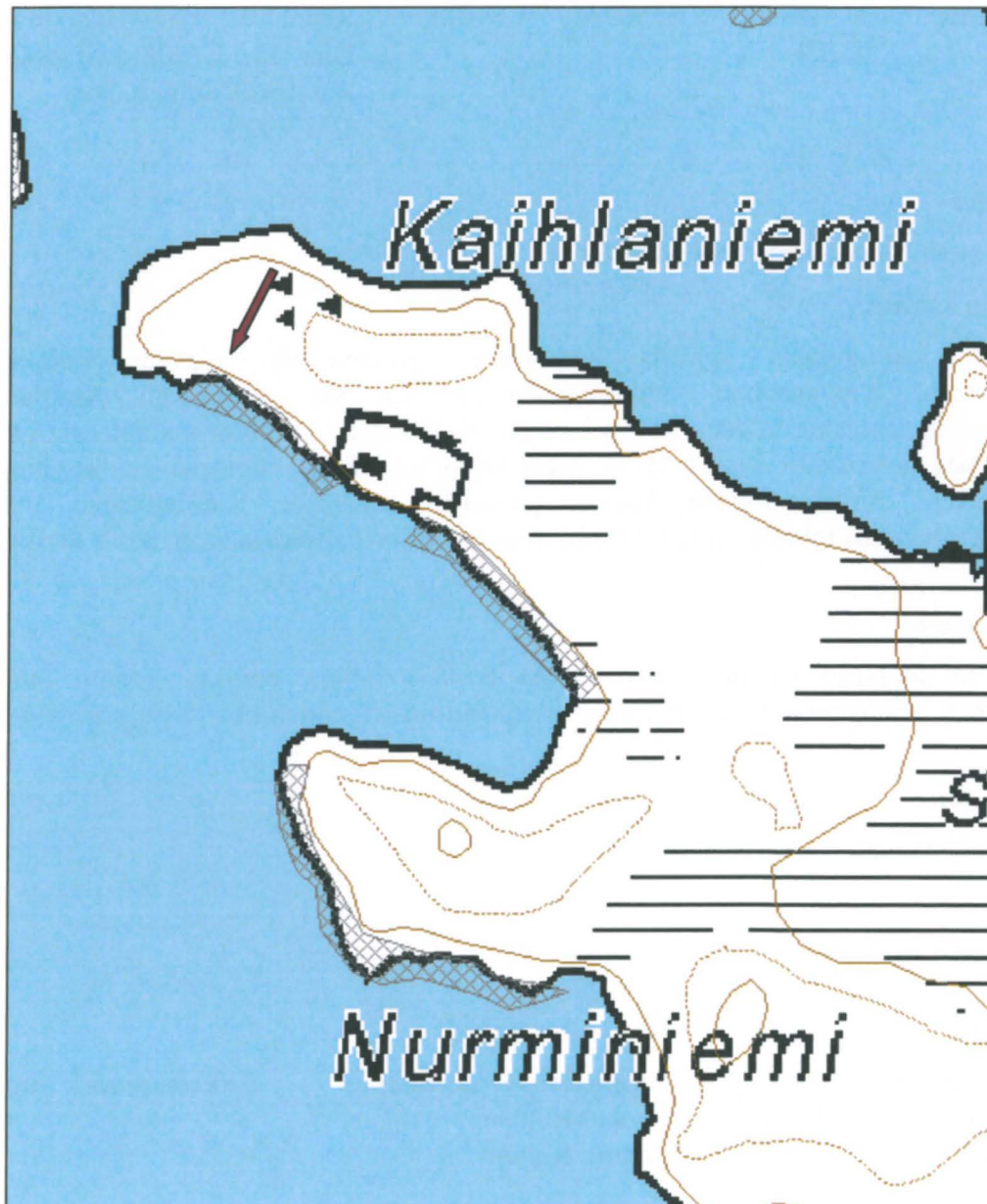
Kivikautinen asuinpaikka.

Tarkastukset

Tila: 3 Toteutettu Laji: 6 Suojeluarvojen tarkastus Tarkastusvuosi: 2011
 Tarkastuspvm: 7.7.2011 Tarkastaja: R. Mustonen
 Kuvaus: KMO-kulttuuriperintöinventointi, Kainuu

Viranomaisrekisterinro:	290010250	Kunto:	1 Hyvä
		Olotila:	2 Ei käytössä
Arvotus:	8 Muu suojeluarvo	Kohteen	2 Muinaisjäännösrekisteri II

suojelu:			
Ympäristön suojelu:	0 Ei määritelty		
Kohdetyyppi:	1 Asuinpaikat	Copyright:	© Metsähallitus 2008 © Maanmittauslaitos 1/MML/08
Koordinaatit:	X 7107972, Y 3606743, Z 159	Mittakaava:	1:3000





Kuva 55. Kivikautinen asuinpaikka, kuvattu luoteesta.

Lehtoluoto kivikautinen asuinpaikka

MH-tunnus: 135057

Kohdetyyppi:	1 Asuinpaikat	Haltija:	161 Metsätalous Kainuu
Ajoitus:	7111 Kivikausi	Ylläpitäjä:	161 Metsätalous Kainuu
Rakentamisvuosi:		Kunta:	290 Kuhmo
Lukumäärä:	1		

Koordinaattiselitys:		Geometria tuotettu:	9 Muu tuottamistapa
Koordinaatit:	X 7108290, Y 3606874, Z 159	Löydöt:	KM 27481:1-2, diar. 26.11.1992

Taustatiedot

Kohde on merkitty muinaisjäännösrekisteriin.

Ympäristön kuvaus

Asuinpaikka sijaitsee Ontojärven eteläpuolella olevan Nurmesjärven kaakkoisosassa, Vanhalahdessa, Tervasalmen uudesta sillasta 5,3 km eteläkaakkoon ja Lehtosaaresta noin 50 m etelälounaaseen. Kyseessä on vedenpinnan säännöstelyn syömä luoto (halkaisija 20 m), jonka keskellä kasvaa pari haapaa sekä heinää ja pajua. MJ-rek

Kohteen kuvaus

Rannat ovat kivikkoiset, mutta idässä on hiekkarantaakin; hiekkarannan kohdalta on löytynyt melko paljon kvartseja ja palanutta luuta (KM 27481:1-2). MJ-rek

Kohteen rajaus

Kohteen rajaus on aluemainen.

Tulkinta

Kivikautinen asuinpaikka.

Tarkastukset

Tila: 3 Toteutettu Laji: 6 Suojeluarvojen tarkastus Tarkastusvuosi: 2011
Tarkastuspvm: 7.7.2011 Tarkastaja: R. Mustonen
Kuvaus: KMO-kulttuuriperintöinventointi, Kainuu

Viranomaisrekisterinro:	290010248	Kunto:	1 Hyvä
		Olotila:	2 Ei käytössä
Arvotus:	8 Muu suojeluarvo	Kohteen suojelu:	2 Muinaisjäännösrekisteri II

Ympäristön suojelu:	0 Ei määriteltä
----------------------------	-----------------

Kohdetyyppi:	1 Asuinpaikat	Copyright:	© <i>Metsähallitus 2008</i> © <i>Maanmittauslaitos 1/MML/08</i>
Koordinaatit:	X 7108290, Y 3606874, Z 159	Mittakaava:	1:3000





Kuva 56. Kivikautinen asuinpaikka, kuvattu etelästä.

Hiekkalahti E kivikautinen asuinpaikka

MH-tunnus: 141885

Kohdetyyppi:	1 Asuinpaikat	Haltija:	161 Metsätalous Kainuu
Ajoitus:	7111 Kivikausi	Ylläpitäjä:	161 Metsätalous Kainuu
Rakentamisvuosi:		Kunta:	290 Kuhmo
Lukumäärä:	1		

Koordinaattiselitys:		Geometria tuotettu:	6 Digitointi, mittakaava >=1:10000
Koordinaatit:	X 7108410, Y 3603664, Z 159	Löydöt:	KM 27473:1-5 , Diar. 26.11.1992; KM 28662, Diar. 17.1.1995; KM 29146, Diar. 18.12.1995

Taustatiedot

Kohde on merkitty muinaisjäännösrekisteriin.

Ympäristön kuvaus

Asuinpaikka sijaitsee Ontojärven eteläpuolella olevan Nurmesjärven lounaisrannalla, Tervasalmen uudesta sillasta 3,1 km kaakkoon, Hiekkaniemen länsityveen kaakosta, Hiekkalammesta, laskevan puron suun itäpuolella. Paikalla on vedenpinnan säännöstely miltei kokonaan tuhoama pieni niemi, joka on sulkenut puron suuhun laajennuksen. MJ-rek

Kohteen kuvaus

Nyt tällä kohdalla on veden liikuttelemaa hiekkaa, josta on löytynyt kaksi vierekkäin olevaa tulisijaa sekä palanutta kiveä, kvartssia ja palanutta luuta (KM 27473:1-5). Paikka lienee kokonaan tuhoutunut. (MJ-rek)

Kohteen rajaus

Kohteen rajaus on aluemainen.

Tulkinta

Kivikautinen asuinpaikka.

Tarkastukset

Tila: 3 Toteutettu Laji: 6 Suojeluarvojen tarkastus Tarkastusvuosi: 2011
Tarkastuspvm: 15.7.2011 Tarkastaja: R. Mustonen
Kuvaus: KMO kulttuuriperintöinventointi Kainuu

Viranomaisrekisterinro:	290010240	Kunto:	2 Keskinertainen
		Olotila:	2 Ei käytössä
Arvotus:	8 Muu suojeluarvo	Kohteen suojelu:	3 Muinaisjäännösrekisteri III
Ympäristön suojelu:	0 Ei määritelty		

Kohdetyyppi:	1 Asuinpaikat	Copyright:	© Metsähallitus 2008 © Maanmittauslaitos 1/MML/08
Koordinaatit:	X 7108410, Y 3603664, Z 159	Mittakaava:	1:3000





Kuva 57. Kivikautinen asuinpaikka, kuvattu pohjoisesta.

Lammaspuronsuu W kivikautinen asuinpaikkaMH-tunnus:
138982

Kohdetyyppi:	1 Asuinpaikat	Haltija:	161 Metsätalous Kainuu
Ajoitus:	7111 Kivikausi	Ylläpitäjä:	161 Metsätalous Kainuu
Rakentamivuosi:		Kunta:	290 Kuhmo
Lukumäärä:	1		

Koordinaattiselitys:		Geometria tuotettu:	9 Muu tuottamistapa
Koordinaatit:	X 7107974, Y 3604773, Z 159	Löydöt:	

Taustatiedot

Kohde on muinaisjäännösrekisterissä.

Ympäristön kuvaus

Asuinpaikka sijaitsee Ontojärven eteläpuolella olevan Nurmesjärven lounaisrannalla, Tervasalmen uudesta sillasta 4 km kaakkoon, Hiekkaniemen kaakkoistyvässä, Lammaspuronsuun länsirannalla. Täällä on pieni niemeke, jossa on matala hiekkaranta, jonka takana on mäntyä ja suopursua kasvavaa maastoa. MJ-rek.

Kohteen kuvaus

Kvartsi-iskokset (KM 27474) sekä tulisijan jäännökset ovat löytyneet rantahiekasta, melko kaukana nykyisestä korkeimman veden rajasta. MJ-rek.

Kohteen rajaus

Kohteen rajaus on aluemainen.

Tulkinta

Kivikautinen asuinpaikka.

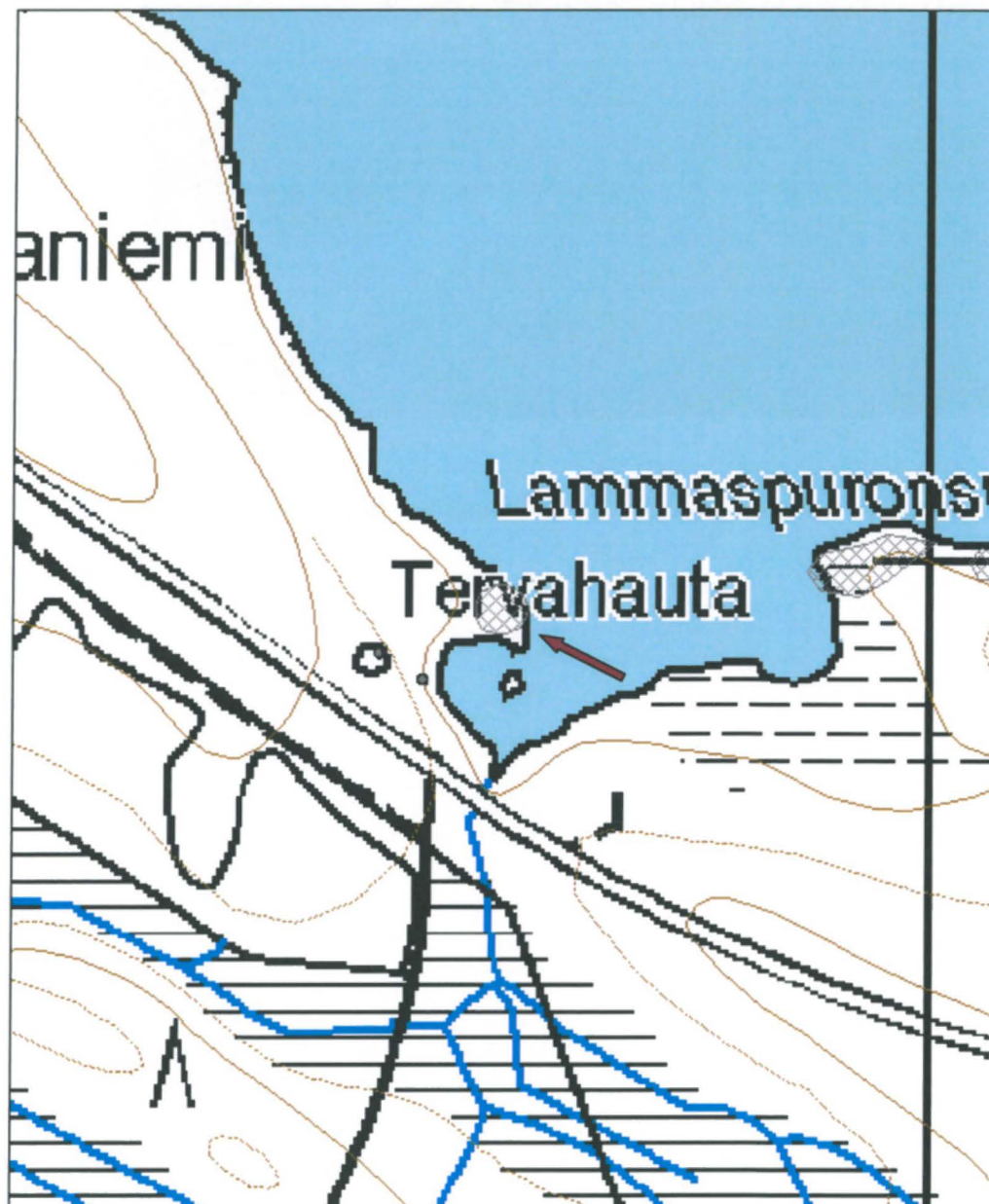
Tarkastukset

Tila: 3 Toteutettu Laji: 6 Suojeluarvojen tarkastus Tarkastusvuosi: 2011
Tarkastuspvm: 15.7.2011 Tarkastaja: R. Mustonen
Kuvaus: KMO kulttuuriperintöinventointi Kainuu

Viranomaisrekisterinro:**Kunto:** 1 Hyvä**Arvotus:** 8 Muu suojeluarvo**Olotila:** 2 Ei käytössä**Kohteen suojelu:** 2 Muinaisjäännösrekisteri II**Ympäristön suojelu:**

0 Ei määritelty

Kohdetyyppi:	1 Asuinpaikat	Copyright:	© <i>Metsähallitus</i> 2008 © <i>Maanmittauslaitos</i> 1/MML/08
Koordinaatit:	X 7107974, Y 3604773, Z 159	Mittakaava:	1:3000





Kuva 58. Kivikautista asuinpaikkaa, kuvattu länsilounaasta.

Lammaspuronsuu E kivikautinen asuinpaikkaMH-tunnus:
135059

Kohdetyyppi:	1 Asuinpaikat	Haltija:	161 Metsätalous Kainuu
Ajoitus:	7111 Kivikausi	Ylläpitäjä:	161 Metsätalous Kainuu
Rakentamisvuosi:		Kunta:	290 Kuhmo
Lukumäärä:	1		

Koordinaattiselitys:		Geometria tuotettu:	9 Muu tuottamistapa
Koordinaatit:	X 7107997, Y 3604968, Z 160	Löydöt:	KM 27475, diar. 26.11.1992

Taustatiedot

Kohde on muinaisjäännösrekisterissä.

Ympäristön kuvaus

Asuinpaikka sijaitsee Ontojärven eteläpuolella olevan Nurmesjärven lounaisrannalla, Tervasalmen uudesta sillasta 4,1 km kaakkoon, Hiekkaniemen kaakkoistyvessä, Lammaspuronsuun itäpuolella olevan niemen luoteiskärjessä, Hiekkaniemen talosta 600 m itäkaakkoon. Niemi on mäntykangasta, sen Nurmesjärven puoleinen koillisranta on kivikkoinen, kun taas Lammaspuronsuun puoleinen länsiranta on matala ja suoperäinen. MJ-rek

Kohteen kuvaus

Niemen kärjestä vesi on syönyt 5-10 m kokoisen alueen, jossa on hiekkaa ja kivikkoa. Tältä kohdista on löytynyt pari kvartsi-iskosta, samoin kuin koillisrannalta noin 100 m päästä niemen kärjestä. MJ-rek

Kohteen rajaus

Kohteen rajaus on aluemainen.

Tulkinta

Kivikautinen asuinpaikka

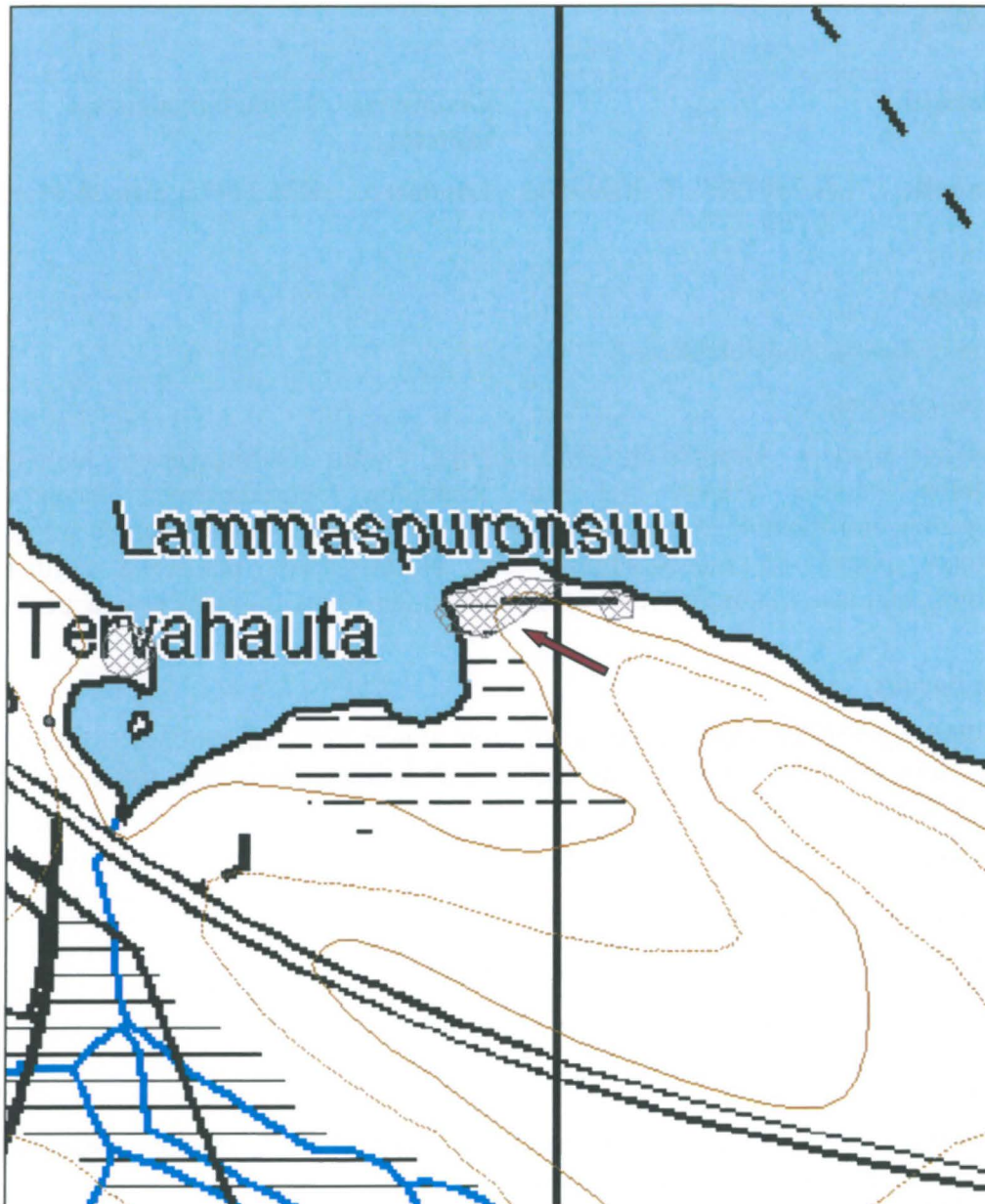
Tarkastukset

Tila: 3 Toteutettu Laji: 6 Suojeluarvojen tarkastus Tarkastusvuosi: 2011
Tarkastuspvm: 15.7.2011 Tarkastaja: R. Mustonen
Kuvaus: KMO-kulttuuriperintöinventointi, Kainuu

Viranomaisrekisterinro:	290010242	Kunto:	1 Hyvä
		Olotila:	2 Ei käytössä
Arvotus:	8 Muu suojeluarvo	Kohteen suojelu:	2 Muinaisjäännösrekisteri II

Ympäristön suojelu:	0 Ei määritelty
----------------------------	-----------------

Kohdetyyppi:	1 Asuinpaikat	Copyright:	© Metsähallitus 2008 © Maanmittauslaitos 1/MML/08
Koordinaatit:	X 7107997, Y 3604968, Z 160	Mittakaava:	1:3000





Kuva 59. Kivikautinen asuinpaikka, kuvattu etelästä.

Kuorelahti kivikautinen asuinpaikka

MH-tunnus: 142089

Kohdetyyppi:	1 Asuinpaikat	Haltija:	161 Metsätalous Kainuu
Ajoitus:	7111 Kivikausi	Ylläpitäjä:	161 Metsätalous Kainuu
Rakentamisvuosi:		Kunta:	290 Kuhmo
Lukumäärä:	1		

Koordinaattiselitys:		Geometria tuotettu:	9 Muu tuottamistapa
Koordinaatit:	X 7107675, Y 3605548, Z 159	Löydöt:	KM 27476:1-3 Asuinpaikkalöytö, Diar. 26.11.1992; KM 29068 Taltta, Diar. 27.11.1995

Taustatiedot

Kohde on merkitty muinaisjäännösrekisteriin.

Ympäristön kuvaus

Asuinpaikka sijaitsee Ontojärven eteläpuolella olevan Nurmesjärven lounaisrannalla, Tervasalmen uudesta sillasta 4,8 km kaakkoon olevan Kuorelahden rannalla, Kuoreniemen talosta 400 m länteen. Kuorelahti on 200 m leveä ja 100 m pitkä lahti aivan Vepsään johtavan tien vieressä. Lahden luoteispuolella rannassa on lastauspaikka. Kuorelahden ranta on matala ja hiekkarantainen, mutta länsi- ja itärannalla on myös kivikkoa. Maasto on suoperäistä, idässä on kuivaa kangasta. MJ-rek

Kohteen kuvaus

Kvartsi-iskoksia (KM 27476:1-3) on löytynyt pääasiassa lahden länsi- ja itärannalta. MJ-rek

Kohteen rajaus

Kohteen rajaus on aluemainen.

Tulkinta

Kivikautinen asuinpaikka

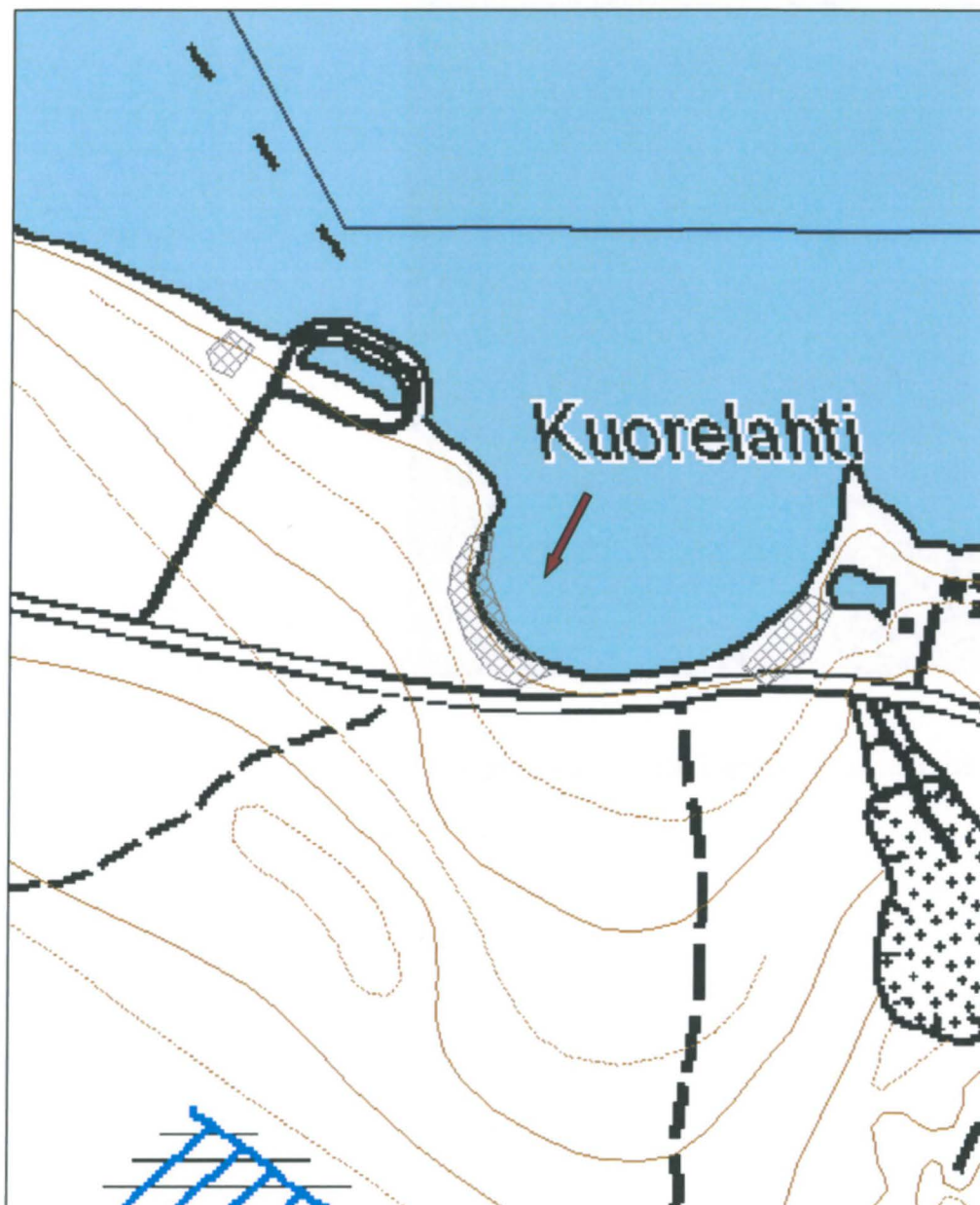
Tarkastukset

Tila: 3 Toteutettu Laji: 6 Suojeluarvojen tarkastus Tarkastusvuosi: 2011
Tarkastuspvm: 22.7.2011 Tarkastaja: R. Mustonen
Kuvaus: KMO kulttuuriperintöinventointi Kainuu

Viranomaisrekisterinro:	290010243	Kunto:	1 Hyvä
		Olotila:	2 Ei käytössä
Arvotus:	8 Muu suojeluarvo	Kohteen suojele:	2 Muinaisjäännösrekisteri II

Ympäristön suojele:	0 Ei määritelty
----------------------------	-----------------

Kohdetyyppi:	1 Asuinpaikat	Copyright:	© <i>Metsähallitus</i> 2008 © <i>Maanmittauslaitos 1/MML/08</i>
Koordinaatit:	X 7107675, Y 3605548, Z 159	Mittakaava:	1:3000





Kuva 60. Kivikautinen asuinpaikka, kuvattu lännestä.

Leirintä kivistä asuinpaikka

MH-tunnus: 141854

Kohdetyyppi:	1 Asuinpaikat	Haltija:	161 Metsätalous Kainuu
Ajoitus:	7111 Kivikausi	Ylläpitäjä:	161 Metsätalous Kainuu
Rakentamisvuosi:		Kunta:	290 Kuhmo
Lukumäärä:	1		

Koordinaattiselitys:		Geometria tuotettu:	6 Digitointi, mittakaava >=1:10000
Koordinaatit:	X 7115472, Y 3626479, Z 163	Löydöt:	KM 21587:1-2 Kvartsia, Diar. 15.10.1982

Taustatiedot

Kohde on muinaisjäännösrekisterissä.

Ympäristön kuvaus

Asuinpaikka sijaitsee Lammasjärven luoteisrannalla, Tönölänsalmen sillalta noin 1 km kaakkoon, Harakkasaarta vastapäätä olevalla matalalla niemellä, joka lännessä rajoittuu tyvestään korkeaan ja jyrkkään rinteeseen. Maaperä on kivetöntä hiekkaa, ja paikalla kasvaa mäntyjä. (MJ-rek)

Kohteen kuvaus

Löytöinä paikalta on kvartsia (KM 21587:1-2). Paikka toimii leirintäalueena ja uimarantana, joten se on hyvin kulunut. Kohteesta noin 800 m kaakkoon on asuinpaikka [38] Harakkasaari.(MJ-rek)
Hiekassa ei havaittu kvartseja. RM

Kohteen rajaus

Kohteen rajaus on aluemainen.

Tulkinta

Kivistä asuinpaikka.

Tarkastukset

Tila: 3 Toteutettu Laji: 6 Suojeluarvojen tarkastus Tarkastusvuosi: 2011
Tarkastuspvm: 12.5.2011 Tarkastaja: R. Mustonen
Kuvaus: KMO kulttuuriperintöinventointi Kainuu

Viranomaisrekisterinro:	290010037	Kunto:	2 Kesinkertainen
Arvotus:	8 Muu suojeluarvo	Olotila:	2 Ei käytössä
		Kohteen suojelu:	2 Muinaisjäännösrekisteri II

Ympäristön suojelu:	0 Ei määritelty
----------------------------	-----------------

Kohdetyyppi:	1 Asuinpaikat	Copyright:	© Metsähallitus 2008 © Maanmittauslaitos 1/MML/08
Koordinaatit:	X 7115472, Y 3626479, Z 163	Mittakaava:	1:3000





Kuva 61. Kivikautinen asuinpaikka, kuvattu etelästä.

Aho kivikautinen asuinpaikka

MH-tunnus: 141853

Kohdetyyppi:	1 Asuinpaikat	Haltija:	161 Metsätalous Kainuu
Ajoitus:	7111 Kivikausi	Ylläpitäjä:	161 Metsätalous Kainuu
Rakentamisvuosi:		Kunta:	290 Kuhmo
Lukumäärä:	1		

Koordinaattiselitys:		Geometria tuotettu:	6 Digitointi, mittakaava >=1:10000
Koordinaatit:	X 7116062, Y 3625550, Z 163	Löydöt:	KM 29138 Asuinpaikkalöytö, Diar. 18.12.1995

Taustatiedot

Kohde on muinaisjäännösrekisterissä.

Ympäristön kuvaus

Mahdollinen kivikautinen asuinpaikka sijaitsee Lammasjärven etelärannalla, Tönölänsalmen sillasta 0,5 km lounaaseen, luoteeseen viettävällä hiekkarinteellä, Tönölänsalmen etelärannalla. Ympäristö on mäntymetsää, aluskasvillisuutena varpuja. (MJ-rek)

Kohteen kuvaus

Paikalta on löytynyt muutama pieni kvartsi-iskos, joita ei ole otettu talteen. (MJ-rek)
Tarkastuksessa rantahiekalla tai järven pohjassa ei havaittu iskoksia. (RM)

Kohteen rajaus

Kohteen rajaus on aluemainen.

Tulkinta

Mahdollinen kivikautinen asuinpaikka.

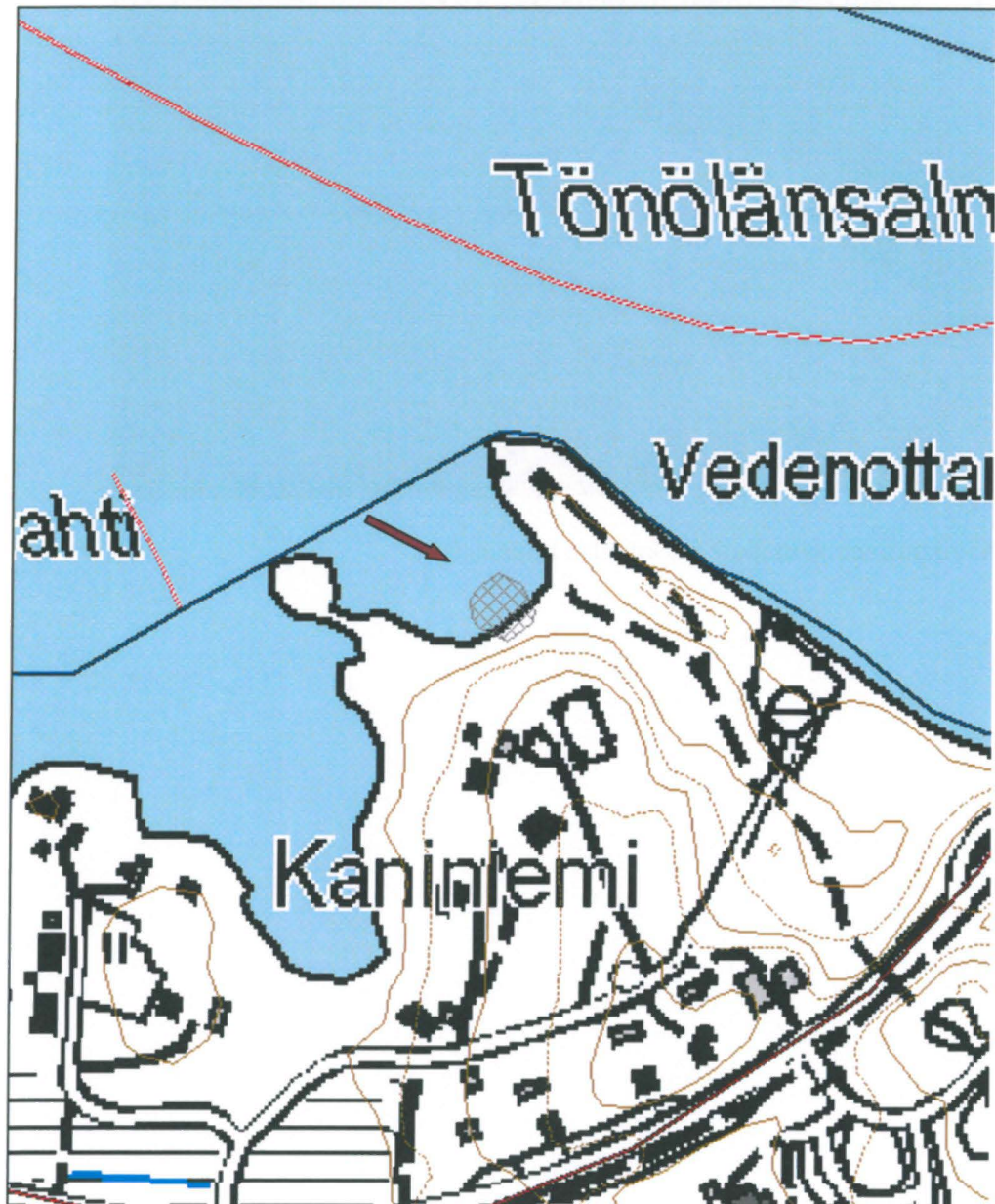
Tarkastukset

Tila: 3 Toteutettu Laji: 6 Suojeluarvojen tarkastus Tarkastusvuosi: 2011
Tarkastuspvm: 12.5.2011 Tarkastaja: R. Mustonen
Kuvaus: KMO kulttuuriperintöinventointi Kainuu

Viranomaisrekisterinro:	290010062	Kunto:	2 Keskinkertainen
		Olotila:	2 Ei käytössä
Arvotus:	8 Muu suojeluarvo	Kohteen suojelu:	2 Muinaisjäännösrekisteri II

Ympäristön suojelu:	0 Ei määritelty
----------------------------	-----------------

Kohdetyyppi:	1 Asuinpaikat	Copyright:	© <i>Metsähallitus 2008</i> © <i>Maanmittauslaitos 1/MML/08</i>
Koordinaatit:	X 7116062, Y 3625550, Z 163	Mittakaava:	1:3000





Kuva 62. Kivikautinen asuinpaikka, kuvattu lounaasta.

Kangasjärvi kivi-kautinen löytöpaikka

MH-tunnus: 141442

Kohdetyyppi:	99 Muu/määrittelemätön	Haltija:	161 Metsätalous Kainuu
Ajoitus:	7111 Kivikausi	Ylläpitäjä:	161 Metsätalous Kainuu
Rakentamisvuosi:		Kunta:	290 Kuhmo
Lukumäärä:	1		

Koordinaattiselitys:		Geometria tuotettu:	4 Gps-mittaus, korjaamaton
Koordinaatit:	X 7112016, Y 3620321, Z 176	Löydöt:	KM 39021, diar. 23.12.2012; kvartsi-iskoksia

Taustatiedot

Kohde havaittiin inventoitaessa.

Ympäristön kuvaus

Kohde sijaitsee Kangasjärven koillispuolella, rannasta nousevan rinteeseen puolella välissä. Löytöpaikalla on kuivaa kangasta ja taimikkoa.

Kohteen kuvaus

Polun pinnasta poimittiin talteen neljä kvartsi-iskosta. Polun pinnassa oli myös tiilen ja tasolasin kappaleita. Ympäröivään maahan tehtiin koepistoja kairalla ja lapiolla, mutta mitään merkkejä kulttuurimaasta ei löydetty.

Kohteen rajaus

Kohteen rajaus on pistemäinen.

Tulkinta

Kivikautinen löytöpaikka.

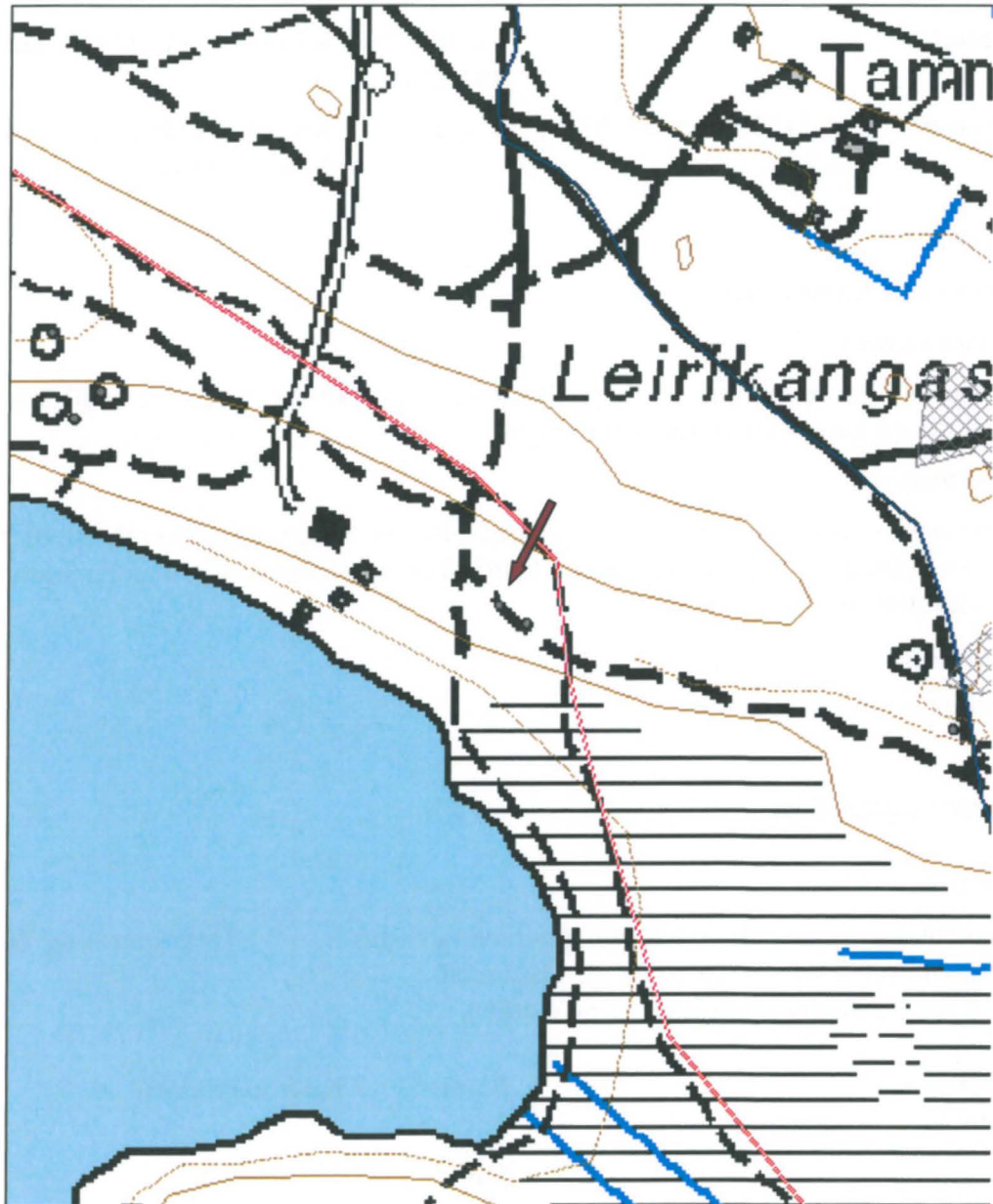
Tarkastukset

Tila: 3 Toteutettu Laji: 6 Suojeluarvojen tarkastus Tarkastusvuosi: 2011
Tarkastuspvm: 6.9.2011 Tarkastaja: R. Mustonen
Kuvaus: KMO kulttuuriperintöinventointi Kainuu

Viranomaisrekisterinro:		Kunto:	2 Keskinäinen
		Olotila:	2 Ei käytössä
Arvotus:	4 Esitys mj-luokka III	Kohteen suojele:	9 Muu suojeluarvo

Ympäristön suojele:	0 Ei määritelty
----------------------------	-----------------

Kohdetyyppi:	99 Muu/määrittelemätön	Copyright:	© Metsähallitus 2008 © Maanmittauslaitos 1/MML/08
Koordinaatit:	X 7112016, Y 3620321, Z 176	Mittakaava:	1:3000





Kuva 63. Polun pinnasta löytyi kvartsi-iskoksia, kuvattu luoteesta.

Kälkänen kivikautinen asuinpaikka

MH-tunnus: 141789

Kohdetyyppi:	1 Asuinpaikat	Haltija:	161 Metsätalous Kainuu
Ajoitus:	7111 Kivikausi	Ylläpitäjä:	161 Metsätalous Kainuu
Rakentamisvuosi:		Kunta:	290 Kuhmo
Lukumäärä:	1		

Koordinaattiselitys:		Geometria tuotettu:	6 Digitointi, mittakaava >=1:10000
Koordinaatit:	X 7099344, Y 3648006, Z 184	Löydöt:	KM 21589 Kvartsia, Diar. 15.10.1982

Taustatiedot

Kohde on merkitty muinaisjäännösrekisteriin.

Ympäristön kuvaus

Asuinpaikka sijaitsee Kälkäsen länsirannalla olevan Renkanlahden pohjukassa, rantahietikolla.

Kohteen kuvaus

Löytöinä asuinpaikalta on kvartsia (KM 21589). MJ-rek.
Tarkastuksessa havaittiin muutama yksittäinen kvartsi-iskos. RM

Kohteen rajaus

Kohteen rajaus on aluemainen.

Tulkinta

Kivikautinen asuinpaikka.

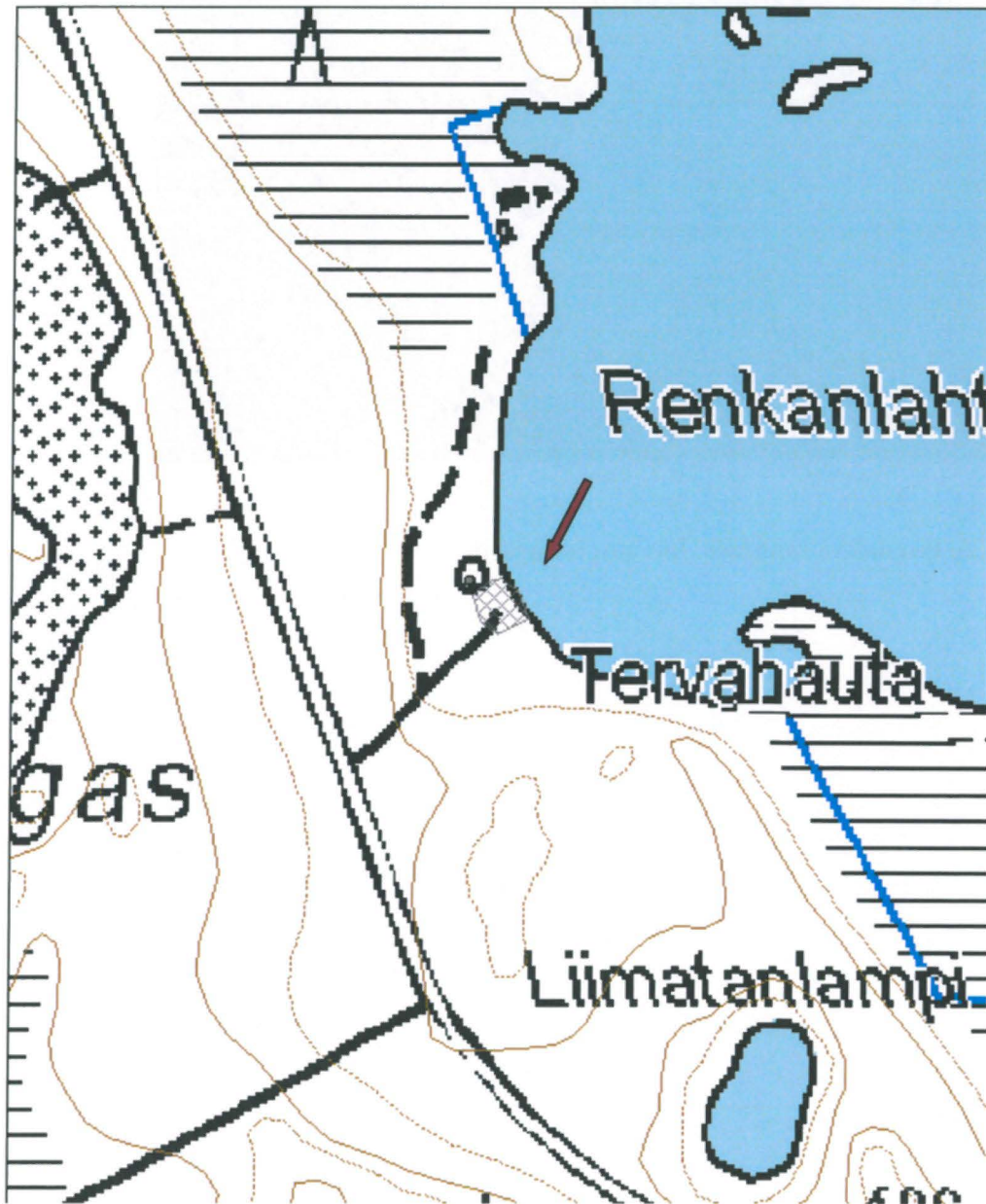
Tarkastukset

Tila: 3 Toteutettu Laji: 6 Suojeluarvojen tarkastus Tarkastusvuosi: 2011
Tarkastuspvm: 28.6.2011 Tarkastaja: R. Mustonen
Kuvaus: KMO kulttuuriperintöinventointi Kainuu

Viranomaisrekisterinro:	290010049	Kunto:	2 Keskinkertainen
Arvotus:	8 Muu suojeluarvo	Olotila:	2 Ei käytössä
		Kohteen suojele:	2 Muinaisjäännösrekisteri II

Ympäristön suojele:	0 Ei määritelty
----------------------------	-----------------

Kohdetyyppi:	1 Asuinpaikat	Copyright:	© Metsähallitus 2008 © Maanmittauslaitos 1/MML/08
Koordinaatit:	X 7099344, Y 3648006, Z 184	Mittakaava:	1:3000





Kuva 64. Asuinpaikka rannassa, kuvattu lounaasta.

Renkan kämppä kivikautinen löytöpaikka

MH-tunnus: 141078

Kohdetyyppi:	99 Muu/määrittelemätön	Haltija:	161 Metsätalous Kainuu
Ajoitus:	7111 Kivikausi	Ylläpitäjä:	161 Metsätalous Kainuu
Rakentamisvuosi:		Kunta:	290 Kuhmo
Lukumäärä:	1		

Koordinaattiselitys:		Geometria tuotettu:	4 Gps-mittaus, korjaamaton
Koordinaatit:	X 7099891, Y 3647639, Z 191	Löydöt:	KM 38848:1-2, Diar. 5.8.2011. Kvartsi-iskoksia ja palanutta luuta

Taustatiedot

Risto Kettunen näytti vanhan Renkan kämpän paikan.

Ympäristön kuvaus

Renkan lammen itäpuolella kummulla, jossa on ennen ollut Renkan kämppä.

Kohteen kuvaus

Maan pinnalta poimittiin kvartsi-iskoksia ja palanutta luuta. Ne keskittyivät melko pienelle alueelle. Maanpinta on kulunut laajalta alueelta, eikä kiinteitä rakenteita havaittu. Lähin kivikautinen asuinpaikka sijaitsee 650 metrin päässä Kälkäsen rannalla.

Kohteen rajaus

Kohteen rajaus on pistemäinen.

Tulkinta

Kivikautinen löytöpaikka.

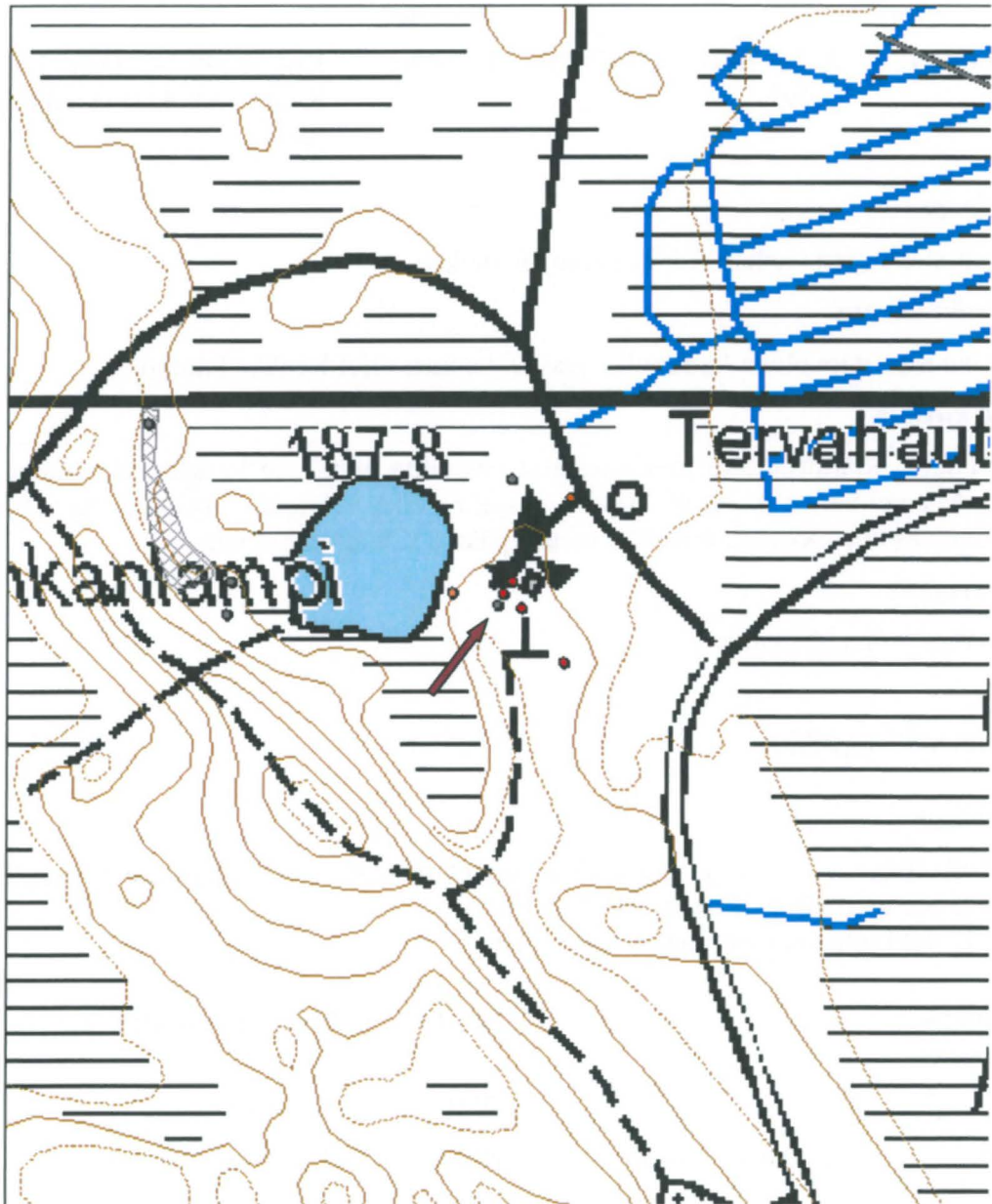
Tarkastukset

Tila: 3 Toteutettu Laji: 6 Suojeluarvojen tarkastus Tarkastusvuosi: 2011
Tarkastuspvm: 28.6.2011 Tarkastaja: R. Mustonen
Kuvaus: KMO kulttuuriperintöinventointi Kainuu

Viranomaisrekisterinro:		Kunto:	2 Keskinertainen
		Olotila:	2 Ei käytössä
Arvotus:	4 Esitys mj-luokka III	Kohteen suojele:	9 Muu suojeluarvo

Ympäristön suojele:	0 Ei määritelty
----------------------------	-----------------

Kohdetyyppi:	99 Muu/määrittelemätön	Copyright:	© Metsähallitus 2008 © Maanmittauslaitos 1/MML/08
Koordinaatit:	X 7099891, Y 3647639, Z 191	Mittakaava:	1:3000





Kuva 65. Hiekalta poimittiin kvartsi-iskoksia ja palanutta luuta, kuvattu idästä.

Muinaisjäännökset

Historiallisen ajan kohteet

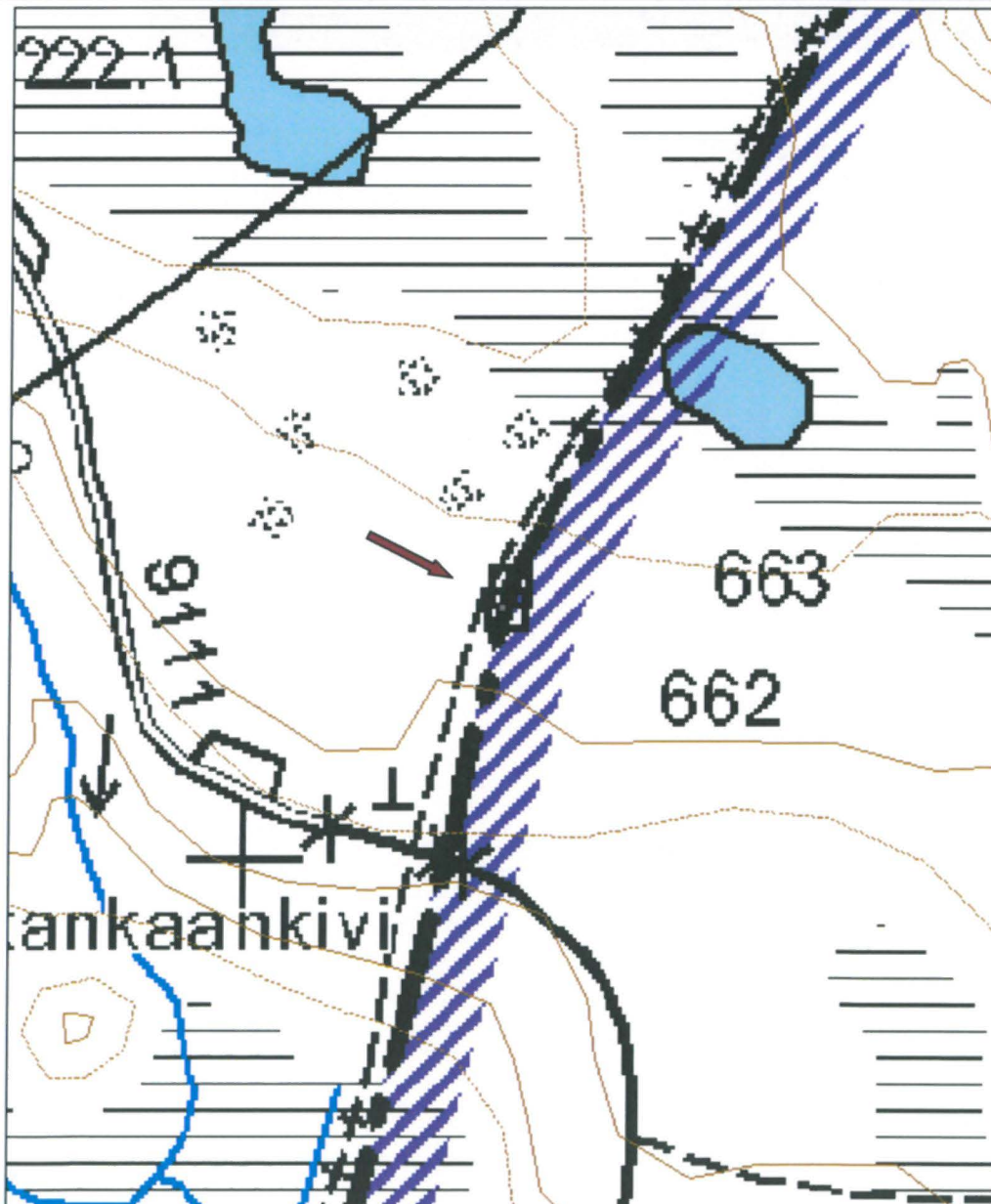
Rajakangas rajamerkki		MH-tunnus: 141047	
Kohdetyyppi:	11 Taide/muistomerkit	Haltija:	161 Metsätalous Kainuu
Ajoitus:	7118 Historiallinen aika	Ylläpitäjä:	161 Metsätalous Kainuu
Rakentamisvuosi:		Kunta:	290 Kuhmo
Lukumäärä:	1		
Koordinaattiselitys:		Geometria	4 Gps-mittaus, korjaamaton tuotettu:
Koordinaatit:	X 7094133, Y 3663136, Z 222	Löydöt:	
Taustatiedot			
Kohde on muinaisjäännösrekisterissä suojeluarvolla I ja valtakunnallisesti merkittävien rakennettujen kulttuuriympäristöjen luettelossa.			
Ympäristön kuvaus			
Kohde sijaitsee Saunajärventien päässä, Suomen ja Venäjän rajalinjalla, aitojen rajaamalla ja puuttomalla alueella. Aidan taakse, rajavyöhykkeelle on rakennettu puulava opastauluineen, josta kohdetta voi tarkastella.			
Kohteen kuvaus			
Rajakankaan kivi sijaitsee Kuhmon keskustasta itäkaakkoon, Saunajärven tien päässä. Koska se on valtakunnan rajalla, jota ympäröi rajavyöhyke, sinne ei pääse ilman rajavartioston kirjallista lupaa ja opastusta.			
Rajakankaan kivi tuli Ruotsin ja Venäjän väliseksi rajamerkiksi Täyssinän rauhan jälkeen vuonna 1596 solmitussa Rajakankaan sopimuksessa. Valtakunnan raja on siitä lähtien pysynyt Kainuun kohdalla tästä pohjoiseen mentäessä muuttumattomana. Niinpä Rajakankaan kivi on edelleen virallinen rajapyykki. Kyseessä on Euroopan vanhin valtioiden välinen raja.			
Virallisen rajapyykin muodostaa kolme kiveä, kaksi suurta ja yksi pienempi niiden välissä. Läntiseen kiveen on hakattu vuosiluku 1596, Ruotsin tunnus kolme kruunua ja kuningas Sigismundia tarkoittavat kirjaimet SRS. Kirjainlyhenne IHS CHS tarkoittanee Jeesus Kristusta. Lukuisat muut kirjaimet ovat ruotsalaisen rajakomission jäsenten nimikirjaimia ja puumerkkejä. Osa kirjaimista näyttää olevan myöhempää tekoa. Venäläinen osapuoli piti ehkä sodan tulosta tappiona, eikä siksi ehkä ollut yhtä innokas ikuistamaan nimikirjaimiaan rajapyykkiin, Venäjän puoleisen kiven itäisivulle on hakattu vain venäläinen risti. 1800-luvun alkupuolella Venäjän keisarikunnan ja Suomen suuriruhtinaskunnan välinen raja tarkastettiin. Tällöin Suomen puoleiseen kiveen hakattiin Oulun kuvernemettä tarkoittava U (Uleåborg) ja Aunuksen kuvernemettä tarkoittava O (Olonets).			
Vuonna 1934 Suomen ja Neuvostoliiton välinen raja tarkastettiin. Tuolloin keskellä olevaan pienimpään kiveen hakattiin rajan taitepistettä osoittava reikä, rajan kulkua osoittava suuntaviiva sekä pyykin numero 662. Suomen puoleiseen suurempaan kiveen hakattiin lisäksi 'Suomi' ja Neuvostoliiton puoleiseen hakattiin 'СССР'. (MJ-rek.)			
Kohteen rajaus			
Kohteen rajaus on pistemäinen.			

Tulkinta

Täyssinän rauhan rajakivi.

Tarkastukset

Tila: 3 Toteutettu Laji: 6 Suojeluarvojen tarkastus Tarkastusvuosi: 2011
Tarkastuspvm: 17.8.2011 Tarkastaja: R. Mustonen
Kuvaus: KMO kulttuuriperintöinventointi Kainuu

**Viranomais-
rekisterinro:** 1000005540**Kunto:** 1 Hyvä**Olotila:** 1 Käytössä**Arvotus:** 5 VAT/rky**Kohteen
suojelu:** 1 Muinaisjäännösrekisteri I**Ympäristön suojelu:** 0 Ei määritelty**Kohdetyyppi:** 11 Taide/muistomerkit**Copyright:** © Metsähallitus 2008
© Maanmittauslaitos
1/MML/08**Koordinaatit:** X 7094133, Y 3663136,
Z 222**Mittakaava:** 1:3000



Kuva 66. Rajamerkki, kuvattu etelästä.

Kuikkalammit rajamerkki**MH-tunnus: 141671**

Kohdetyyppi:	11 Taide/muistomerkit	Haltija:	161 Metsätalous Kainuu
Ajoitus:	7116 Uusi aika	Ylläpitäjä:	161 Metsätalous Kainuu
Rakentamisvuosi:		Kunta:	290 Kuhmo
Lukumäärä:	1		

Koordinaattiselitys:		Geometria tuotettu:	9 Muu tuottamistapa
Koordinaatit:	X 7079983, Y 3642924, Z 182	Löydöt:	

Taustatiedot

Kohde on muinaisjäännösrekisterissä.

Ympäristön kuvaus

Kohde sijaitsee Jonkerinjärven ja lääninrajan välissä, Lieksantien itäpuolella olevan Pullukanjärven pohjoispuolella. Pullukanjärven kaakkoispään kiertää tie, josta lähtee noin 1,1 kilometrin pituinen pisto Kuikkalampien pohjoispuolitse luoteeseen 0,3 kilometrin päässä Pullukkajärven rannasta koilliseen. Tien päästä kohteelle on matkaa hieman vajaat 150 metriä länsiluoteeseen. Sekä suurin Kuikkalampi että Pullukanjärven koillisranta ovat noin 250 metrin päässä. Alue kasvaa nuorehkoa mäntymetsää, maaperä on kivikkoinen. Peruskartan mukaan paikalla on pieni kumpare. Maasto on kuitenkin melko tasaista. (MJ-rek)

Kohteen kuvaus

Paikalla on vaihtelevan kokoisista kivistä tehty perusmuodoltaan nelikulmainen kiviröykkiö. Sen koko on noin 2 x 1 metriä, suunta suunnilleen etelästä pohjoiseen. Röykkiön korkeus on noin 0,7 metriä, lisäksi tulee röykkiön päällä oleva litteä, pystyssä oleva kolmikulmainen kivi. Röykkiö vaikuttaa selvältä rajamerkiltä. Siinä ei kuitenkaan havaittu mitään merkintöjä eikä lähettyviltä löytynyt viisarikiviä. Nykyään se ei sijaitse lähelläkään mitään rajaa, vuoden 1974 peruskartan mukaan lähimmät tilanrajat ovat yli kilometrin päässä. Kainuun itärajaa tutkinut FT Heikki Rytkölä kävi katsomassa röykkiötä syksyllä 2009. Hänen mukaansa on mahdollista, että kyseessä on Stolbovan rauhan rajamerkki. Hän perustelee oletusta sillä, että latomus on hyvin vanha ja sijaitsee rajalinjalla. (MJ-rek)

Kohteen rajaus

Kohteen rajaus on pistemäinen.

Tulkinta

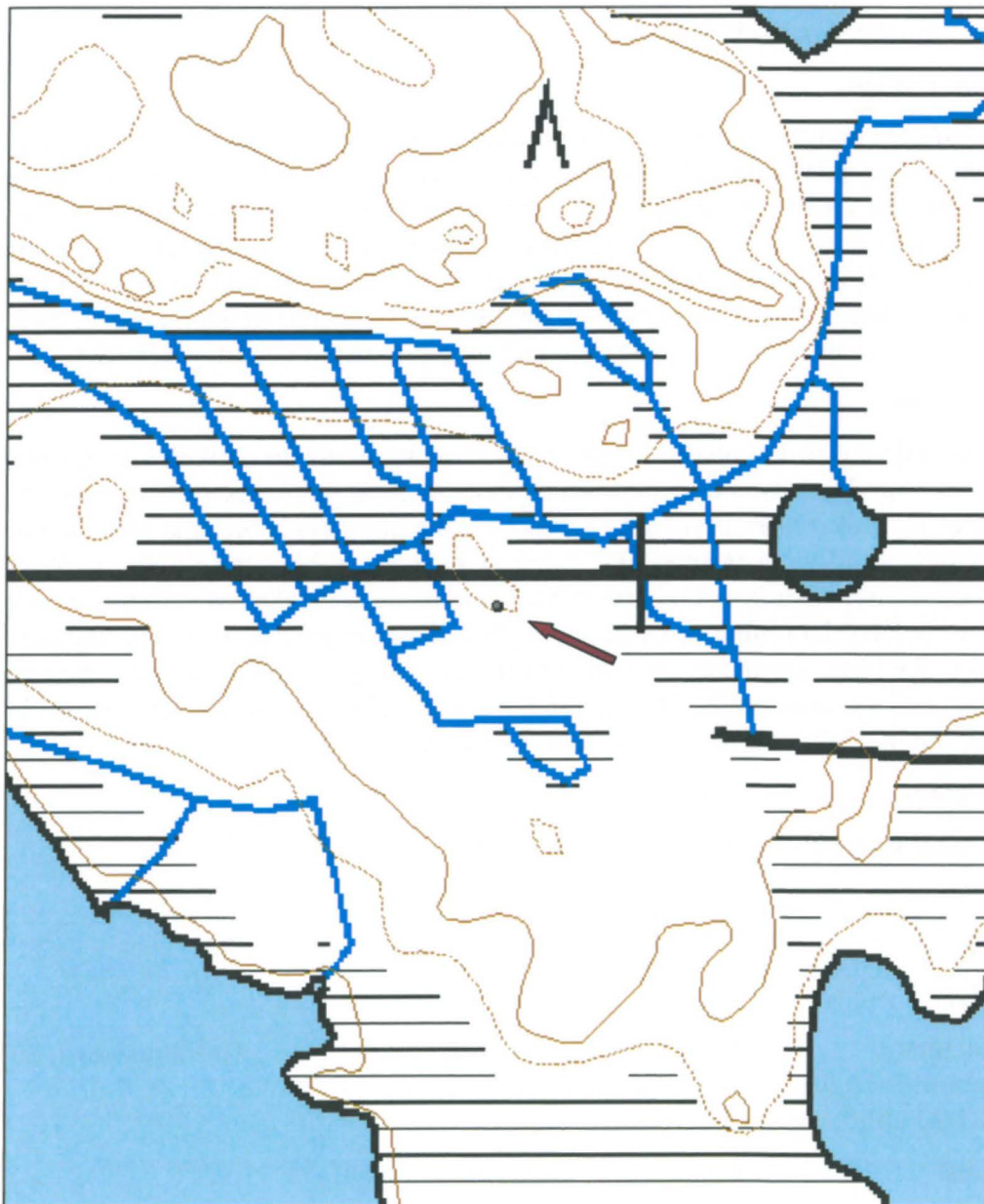
Rajaröykkiö

Tarkastukset

Tila: 3 Toteutettu Laji: 6 Suojeluarvojen tarkastus Tarkastusvuosi: 2011
Tarkastuspvm: 28.7.2011 Tarkastaja: R. Mustonen
Kuvaus: KMO kulttuuriperintöinventointi Kainuu

Viranomaisrekisterinro:	1000016488	Kunto:	1 Hyvä
		Olotila:	2 Ei käytössä

Arvotus:	8 Muu suojeluarvo	Kohteen suoja:	2 Muinaisjäännösrekisteri II
Ympäristön suoja:	0 Ei määritelty		
Kohdetyyppi:	11 Taide/muistomerkit	Copyright:	© Metsähallitus 2008 © Maanmittauslaitos 1/MML/08
Koordinaatit:	X 7079983, Y 3642924, Z 182	Mittakaava:	1:3000





Kuva 67. Rajamerkki, kuvattu kaakosta.

Paasitaival rajamerkki

MH-tunnus: 141376

Kohdetyyppi:	11 Taide/muistomerkit	Haltija:	161 Metsätalous Kainuu
Ajoitus:	7116 Uusi aika	Ylläpitäjä:	161 Metsätalous Kainuu
Rakentamisvuosi:		Kunta:	290 Kuhmo
Lukumäärä:	1		

Koordinaattiselitys:		Geometria	4 Gps-mittaus, korjaamaton tuotettu:
Koordinaatit:	X 7088467, Y 3622922, Z 211	Löydöt:	

Taustatiedot

Kohde on muinaisjäännösrekisterissä.

Ympäristön kuvaus

Rajakivi sijaitsee Kuhmon etelärajalla, Nurmes-Kuhmo -tien itäpuolella olevan Paasijärven pohjoispään länsirannalla, 30–40 m järven pohjoispäästä. Läänin raja kulkee järven poikki noin 0,8 kilometrin päässä pohjoispäästä. (MJ-rek) Kuviolla on uudistuskypsää metsikköä.

Kohteen kuvaus

Rajakivi on rannassa, jossa on sammalen peittämää kivikko. Se on runsaan metrin pituinen ja noin 30 cm leveä laakakivi, joka on maassa vinosti. Kiveen on hakattu kuvio, jossa on noin 11 cm:n läpimittainen rengas ja siitä vastakkaisiin suuntiin lähtevät 4,5 cm ja 6,5 cm pitkät viivat. Kuvio on varsin selvä, mahdollisesti se tarkoittaa kruunua. Kainuun rajaa tutkineen fil.tri Heikki Rytkölän mukaan kyseessä on Täyssinän rauhan rajapyykki, vaikka sekä kivi että kuvio ovat valtakunnan rajan merkeiksi kovin vaatimattomat. (MJ-rek)

Kohteen rajaus

Kohteen rajaus on pistemäinen.

Tulkinta

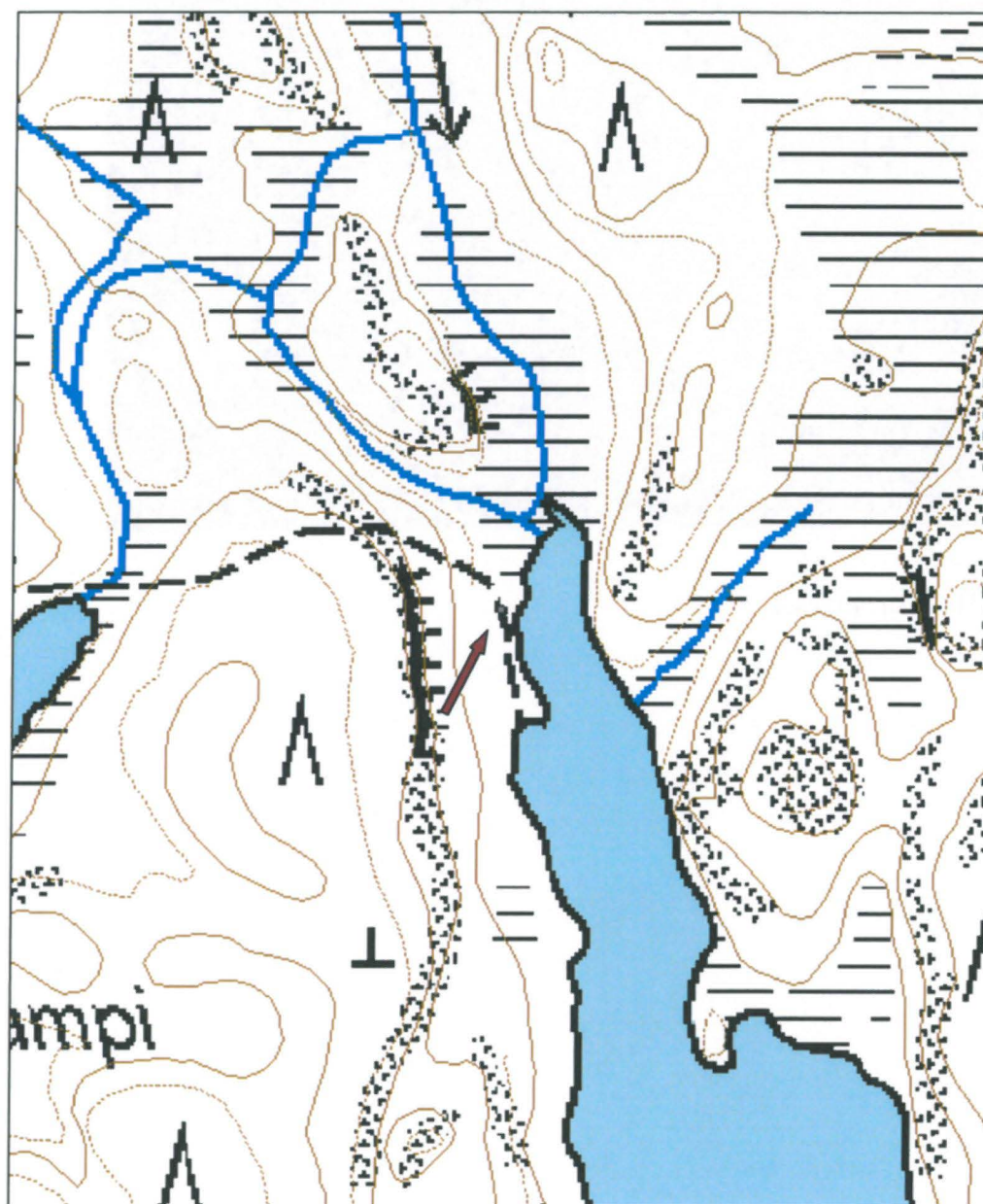
Mahdollinen rajakivi.

Tarkastukset

Tila: 3 Toteutettu Laji: 6 Suojeluarvojen tarkastus Tarkastusvuosi: 2011
Tarkastuspvm: 29.8.2011 Tarkastaja: R. Mustonen
Kuvaus: KMO kulttuuriperintöinventointi Kainuu

Viranomaisrekisterinro:	1000011097	Kunto:	1 Hyvä
		Olotila:	2 Ei käytössä
Arvotus:	8 Muu suojeluarvo	Kohteen suojele:	2 Muinaisjäännösrekisteri II
Ympäristön suojele:	0 Ei määritelty		

Kohdetyyppi:	11 Taide/muistomerkit	Copyright:	© Metsähallitus 2008 © Maanmittauslaitos 1/MML/08
Koordinaatit:	X 7088467, Y 3622922, Z 211	Mittakaava:	1:3000





Kuva 68. Hakkaus kivessä.

Kuusikangas rajamerkki

MH-tunnus: 140397

Kohdetyyppi:	11 Taide/muistomerkit	Haltija:	161 Metsätalous Kainuu
Ajoitus:	7116 Uusi aika	Ylläpitäjä:	161 Metsätalous Kainuu
Rakentamisvuosi:		Kunta:	290 Kuhmo
Lukumäärä:	1		

Koordinaattiselitys:		Geometria tuotettu:	4 Gps-mittaus, korjaamaton
Koordinaatit:	X 7091064, Y 3641250, Z 206	Löydöt:	

Taustatiedot

Risto Kettunen opasti kohteelle.

Ympäristön kuvaus

Kohde sijaitsee kankaalla, tien koillispuolella. Kuviolla on taimikkoa.

Kohteen kuvaus

Kivilatomuksen koko on 2 x 1,5 x 0,6 metriä. Kivet eivät ole palaneita.

Kohteen raja

Kohteen raja on pistemäinen.

Tulkinta

Kyseessä on mahdollisesti rajamerkki.

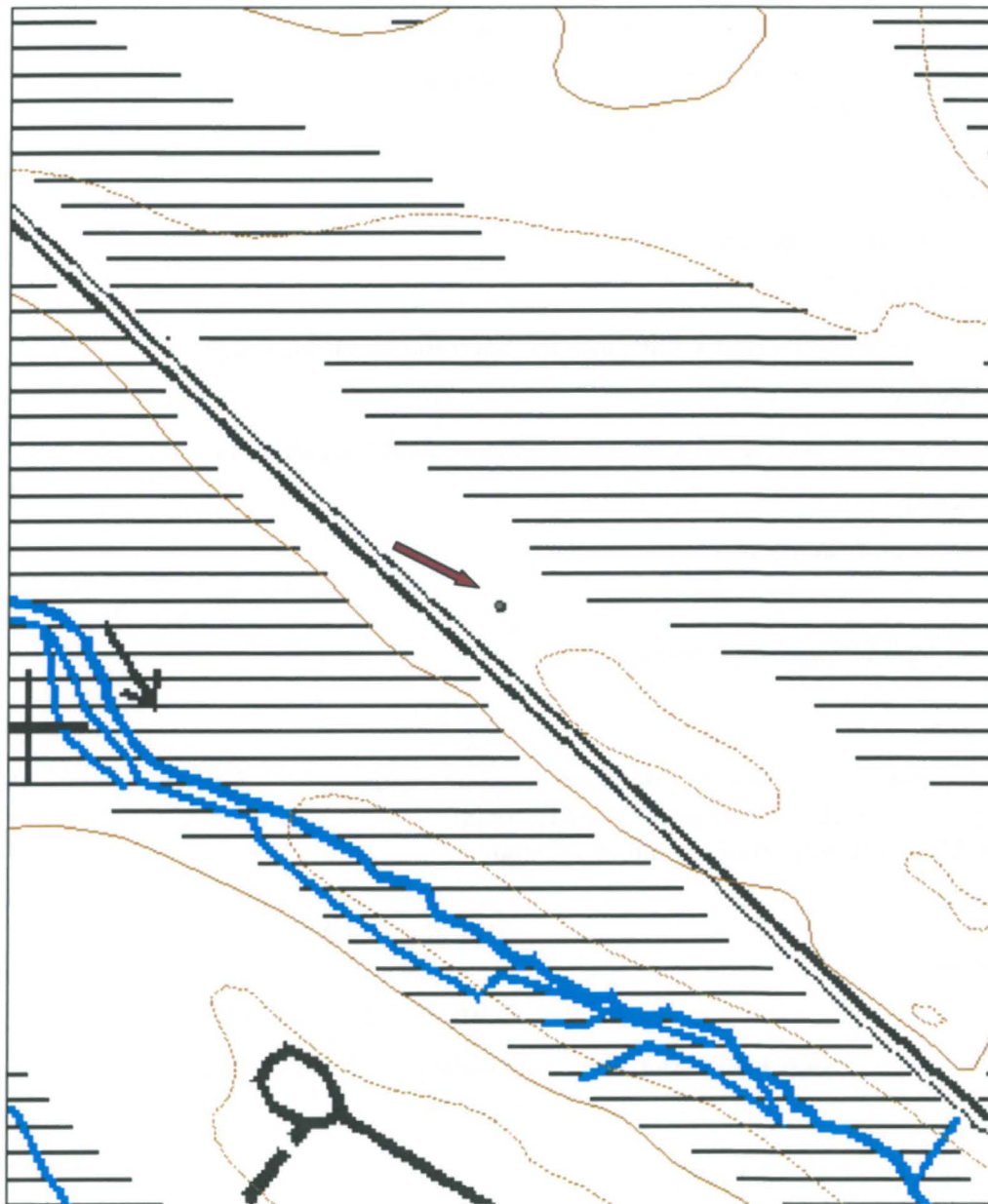
Tarkastukset

Tila: 3 Toteutettu Laji: 6 Suojeluarvojen tarkastus Tarkastusvuosi: 2011
Tarkastuspvm: 30.6.2011 Tarkastaja: R. Mustonen
Kuvaus: KMO kulttuuriperintöinventointi Kainuu

Viranomaisrekisterinro:		Kunto:	1 Hyvä
Arvotus:	3 Esitys mj-luokka II	Olotila:	2 Ei käytössä
		Kohteen suoje	9 Muu suojeluarvo

Ympäristön suoje	0 Ei määritelty
-------------------------	-----------------

Kohdetyyppi:	11 Taide/muistomerkit	Copyright:	© Metsähallitus 2008 © Maanmittauslaitos 1/MML/08
Koordinaatit:	X 7091064, Y 3641250, Z 206	Mittakaava:	1:3000





Kuva 69. Mahdollinen rajamerkki, kuvattu lounaasta.

Matovaara rajamerkki

MH-tunnus: 137750

Kohdetyyppi:	11 Taide/muistomerkit	Haltija:	161 Metsätalous Kainuu
Ajoitus:	7116 Uusi aika	Ylläpitäjä:	161 Metsätalous Kainuu
Rakentamisvuosi:		Kunta:	290 Kuhmo
Lukumäärä:	1		

Koordinaattiselitys:		Geometria tuotettu:	4 Gps-mittaus, korjaamaton
Koordinaatit:	X 7086046, Y 3610709, Z 208	Löydöt:	

Taustatiedot

Jouko Vilmi opasti paikalle.

Ympäristön kuvaus

Kohde sijaitsee Matovaaran päällä, kivikkoisella taimikkoalueella.

Kohteen kuvaus

Kivistä on ladottu halkaisijaltaan 1,5 metriä ja korkeudeltaan 70 cm kokoinen pyykki.

Kohteen rajaus

Kohteen rajaus on pistemäinen.

Tulkinta

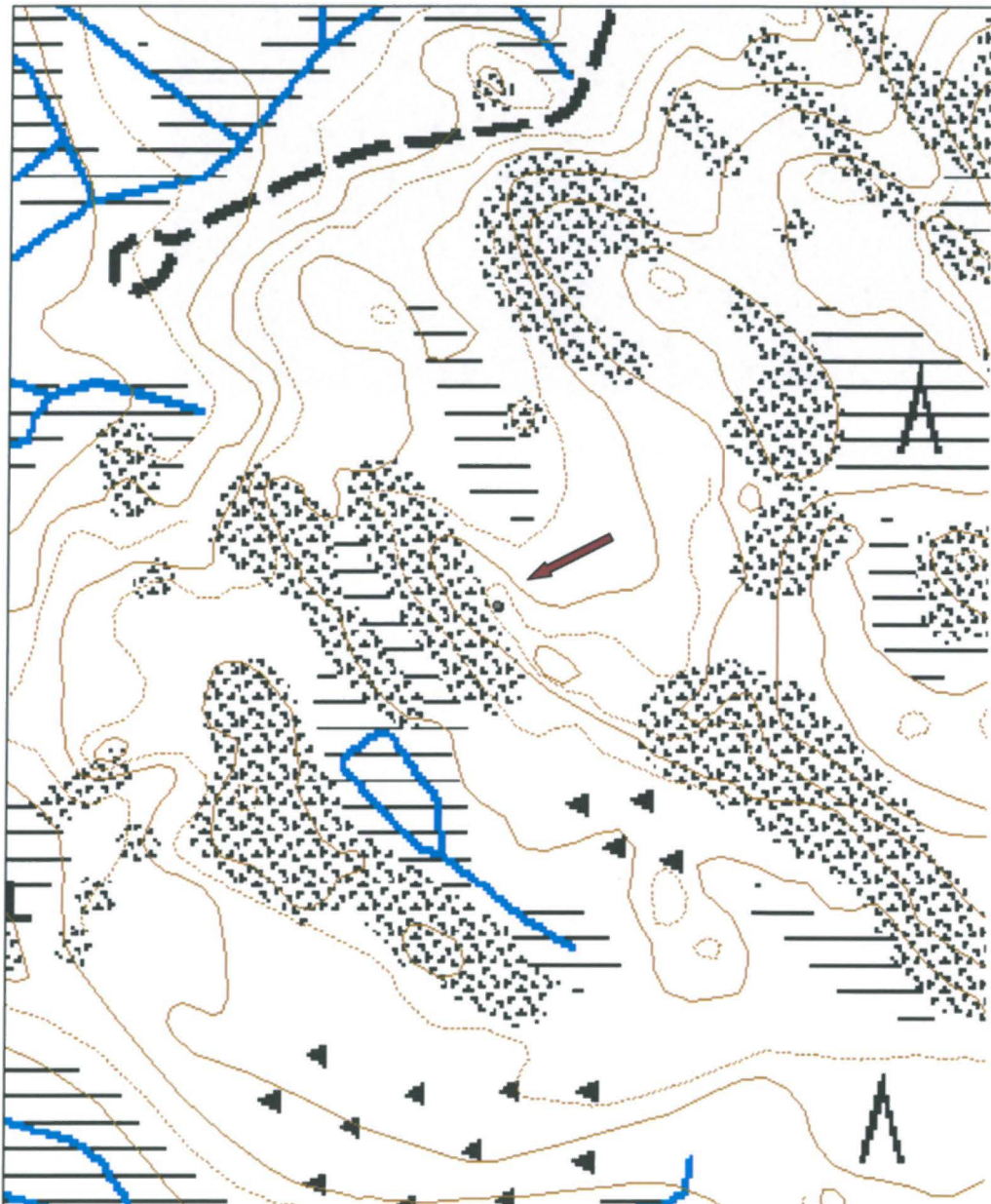
Kohde on todennäköisesti rajapyykki.

Tarkastukset

Tila: 3 Toteutettu	Laji: 6 Suojeluarvojen tarkastus	Tarkastusvuosi: 2011
Tarkastuspvm: 14.6.2011 Tarkastaja: R. Mustonen		
Kuvaus: KMO kulttuuriperintöinventointi Kainuu		

Viranomaisrekisterinro:**Kunto:** 1 Hyvä**Arvotus:** 3 Esitys mj-luokka II**Olotila:** 2 Ei käytössä**Kohteen suojele:** 9 Muu suojeluarvo**Ympäristön suojele:** 0 Ei määritelty

Kohdetyyppi:	11 Taide/muistomerkit	Copyright:	© Metsähallitus 2008 © Maanmittauslaitos 1/MML/08
Koordinaatit:	X 7086046, Y 3610709, Z 208	Mittakaava:	1:3000





Kuva 70. Rajamerkki, kuvattu pohjoisesta.

Jauhoniemi 4 mahdollinen rajamerkki	MH-tunnus: 141717
--	--------------------------

Kohdetyyppi:	11 Taide/muistomerkit	Haltija:	161 Metsätalous Kainuu
Ajoitus:	7116 Uusi aika	Ylläpitäjä:	161 Metsätalous Kainuu
Rakentamisvuosi:		Kunta:	290 Kuhmo
Lukumäärä:	1		

Koordinaattiselitys:		Geometria tuotettu:	4 Gps-mittaus, korjaamaton
Koordinaatit:	X 7109448, Y 3603552, Z 163	Löydöt:	

Taustatiedot
Kohde havaittiin inventoitaessa.
Ympäristön kuvaus
Kohde sijaitsee Jauhoniemen koillisosassa, uudistuskypsässä metsikössä.
Kohteen kuvaus
Kasa on koottu kookkaista kivistä, joiden halkaisija on keskimäärin 30 cm. Kivistä on ladottu 2 x 2 metrin kokoinen kasa, jonka korkeus on noin 60 cm. Kivissä ei ole merkkejä palamisesta.
Kohteen rajaus
Kohteen rajaus on pistemäinen.
Tulkinta
Röykkiö muistuttaa muita Kuhmossa tavattuja rajamerkkejä. Sen ajoituksesta ei ole tietoa.

Tarkastukset		
Tila: 3 Toteutettu	Laji: 6 Suojeluarvojen tarkastus	Tarkastusvuosi: 2011
Tarkastuspvm: 7.7.2011	Tarkastaja: R. Mustonen	
Kuvaus: KMO kulttuuriperintöinventointi Kainuu		

Viranomaisrekisterinro:		Kunto:	1 Hyvä
		Olotila:	2 Ei käytössä
Arvotus:	3 Esitys mj-luokka II	Kohteen suojelu:	9 Muu suojeluarvo

Ympäristön suojelu:	0 Ei määritelty
----------------------------	-----------------

Kohdetyyppi:	11 Taide/muistomerkit	Copyright:	© Metsähallitus 2008 © Maanmittauslaitos 1/MML/08
Koordinaatit:	X 7109448, Y 3603552, Z 163	Mittakaava:	1:3000





Kuva 71. Mahdollinen rajapyykki, kuvattu lännestä.

Otrossuo 2 rajapyykki

MH-tunnus: 141655

Kohdetyyppi:	17 Kivi- ja maarakenteet	Haltija:	660 Pohjanmaan luontopalvelut
Ajoitus:	7116 Uusi aika	Ylläpitäjä:	660 Pohjanmaan luontopalvelut
Rakentamisvuosi:		Kunta:	290 Kuhmo
Lukumäärä:	1		

Koordinaattiselitys:		Geometria tuotettu:	4 Gps-mittaus, korjaamaton
Koordinaatit:	X 7076016, Y 3646033, Z 177	Löydöt:	

Taustatiedot

Urho Väisänen opasti kohteelle.

Ympäristön kuvaus

Kohde sijaitsee Kuhmon ja Lieksan rajalinjalla, Natura-alueella, kallionrinteen ja suon välissä.

Kohteen kuvaus

Kulmikas kivilatamus, jonka päällä on litteä kivi, johon on kaiverrettu numero 6.

Kohteen rajaus

Kohteen rajaus on pistemäinen.

Tulkinta

Rajapyykki, joka on ilmeisesti yli 100 vuotta vanha.

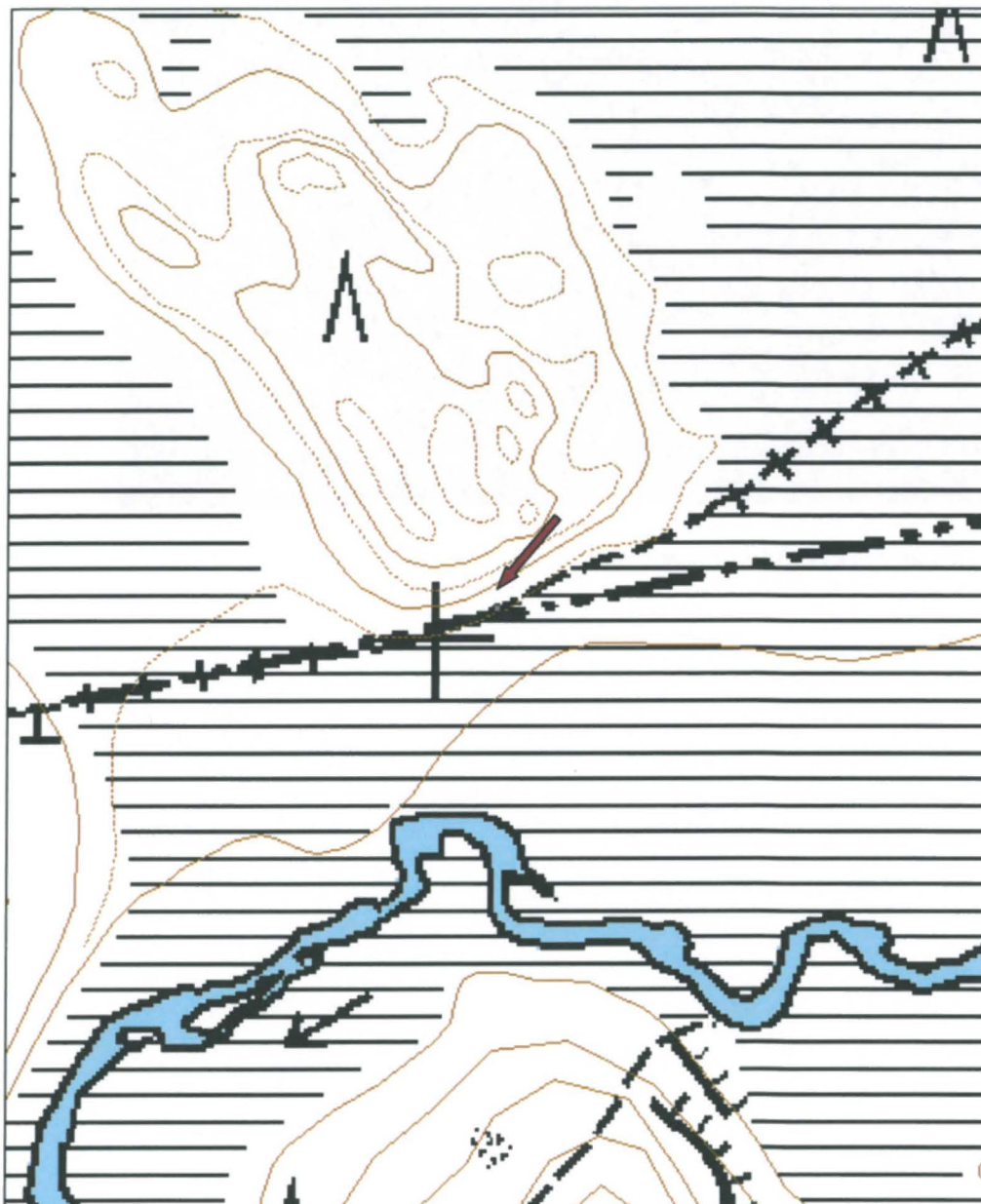
Tarkastukset

Tila: 3 Toteutettu Laji: 6 Suojeluarvojen tarkastus Tarkastusvuosi: 2011
Tarkastuspvm: 19.8.2011 Tarkastaja: R. Mustonen
Kuvaus: KMO kulttuuriperintöinventointi Kainuu

Viranomaisrekisterinro:		Kunto:	1 Hyvä
Arvotus:	3 Esitys mj-luokka II	Olotila:	2 Ei käytössä
		Kohteen suojelelu:	9 Muu suojeluarvo

Ympäristön suojelelu:	0 Ei määritelty
------------------------------	-----------------

Kohdetyyppi:	17 Kivi- ja maarakenteet	Copyright:	© <i>Metsähallitus 2008</i> © <i>Maanmittauslaitos 1/MML/08</i>
Koordinaatit:	X 7076016, Y 3646033, Z 177	Mittakaava:	1:3000





Kuva 72. Rajapyykki 6, kuvattu etelästä.

Uuronvaara 2 merkkipuu**MH-tunnus: 141692**

Kohdetyyppi:	11 Taide/muistomerkit	Haltija:	161 Metsätalous Kainuu
Ajoitus:	7116 Uusi aika	Ylläpitäjä:	161 Metsätalous Kainuu
Rakentamisvuosi:		Kunta:	290 Kuhmo
Lukumäärä:	1		

Koordinaattiselitys:		Geometria tuotettu:	4 Gps-mittaus, korjaamaton
Koordinaatit:	X 7086561, Y 3633616, Z 233	Löydöt:	

Taustatiedot

Kohde on merkitty SutiGis:iin. Paikalla käytiin 25.9., jolloin puuta ei löydetty. Urho Väisänen toimitti puusta valokuvia. Puuta ei ehditty käydä etsimässä uudestaan, mutta ilmeisesti se on paikalla.

Ympäristön kuvaus

Kohde sijaitsee piston kääntösilmukan vieressä Jonkerin luonnonsuojelualueen pohjoispuolella. Kuviolla on taimikkoa ja runsaasti kelopuita.

Kohteen kuvaus

Puu on ehtinyt kaatua ja se on tuettu pystyyn kivillä 1992. Puussa on kirjaimet MP ja vuosiluku 1816. Pilkan yläosa on muotoiltu kirveellä.

Kohteen rajaus

Kohteen rajaus on pistemäinen

Tulkinta

Merkkipuu.

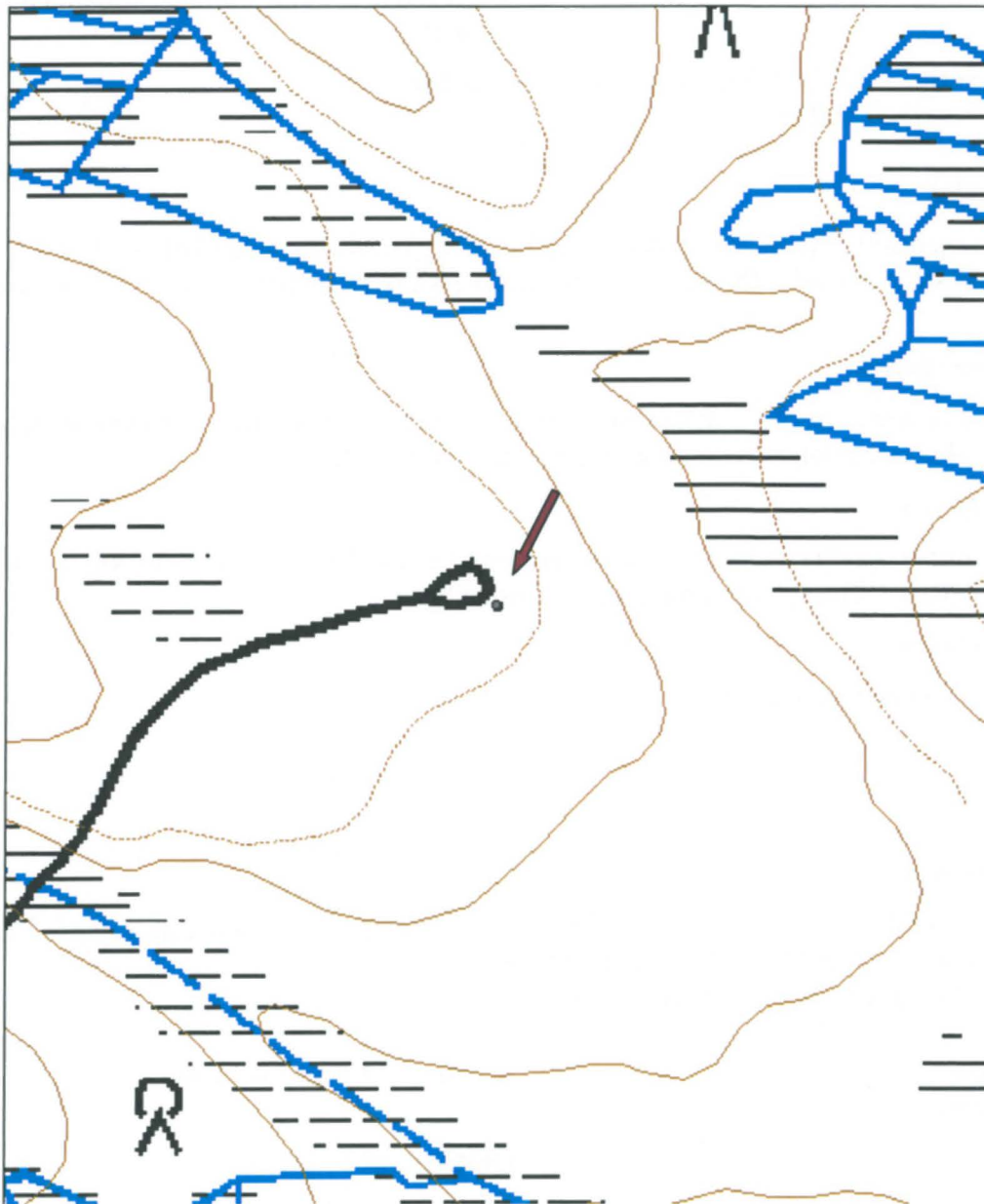
Tarkastukset

Tila: 2 Suunniteltu Laji: 6 Suojeluarvojen tarkastus Tarkastusvuosi: 2011
Tarkastuspvm: 11.1.2012 Tarkastaja: R. Mustonen
Kuvaus: KMO kulttuuriperintöinventointi Kainuu

Viranomaisrekisterinro:		Kunto:	2 Keskinertainen
Arvotus:	3 Esitys mj-luokka II	Olotila:	2 Ei käytössä
		Kohteen suojele:	9 Muu suojeluarvo

Ympäristön suojele:	0 Ei määritelty
----------------------------	-----------------

Kohdetyyppi:	11 Taide/muistomerkit	Copyright:	© <i>Metsähallitus</i> 2008 © <i>Maanmittauslaitos</i> 1/MML/08
Koordinaatit:	X 7086561, Y 3633616, Z 233	Mittakaava:	1:3000





Kuva 73. Pilkkaan on kaiverrettu vuosiluku 1816. Kuvaaja: Urho Väisänen.

Rajasuo merkkipuu

MH-tunnus: 141375

Kohdetyyppi:	11 Taide/muistomerkit	Haltija:	161 Metsätalous Kainuu
Ajoitus:	7116 Uusi aika	Ylläpitäjä:	161 Metsätalous Kainuu
Rakentamivuosi:		Kunta:	290 Kuhmo
Lukumäärä:	1		

Koordinaattiselitys:		Geometria tuotettu:	4 Gps-mittaus, korjaamaton
Koordinaatit:	X 7087494, Y 3621944, Z 240	Löydöt:	

Taustatiedot

Vihje kohteesta saatiin Pohjois-Karjalan inventoijilta.

Ympäristön kuvaus

Kohde sijaitsee lähellä Nurmeksen rajaa, vanhan Nurmestien länsipuolella. Kuviolla on taimikkoa.

Kohteen kuvaus

Elävään puuhun, sen itäpuolen pintaan on tehty syvä pilkka ja siihen on kaiverrettu vuosiluku 1882, kirjain E ja pystysuoraan "HUA?H 1934". Pilkka on haljennut kahtia ja puu on melko laho.

Kohteen rajaus

Kohteen rajaus on pistemäinen.

Tulkinta

Merkkipuu 1800-luvulta.

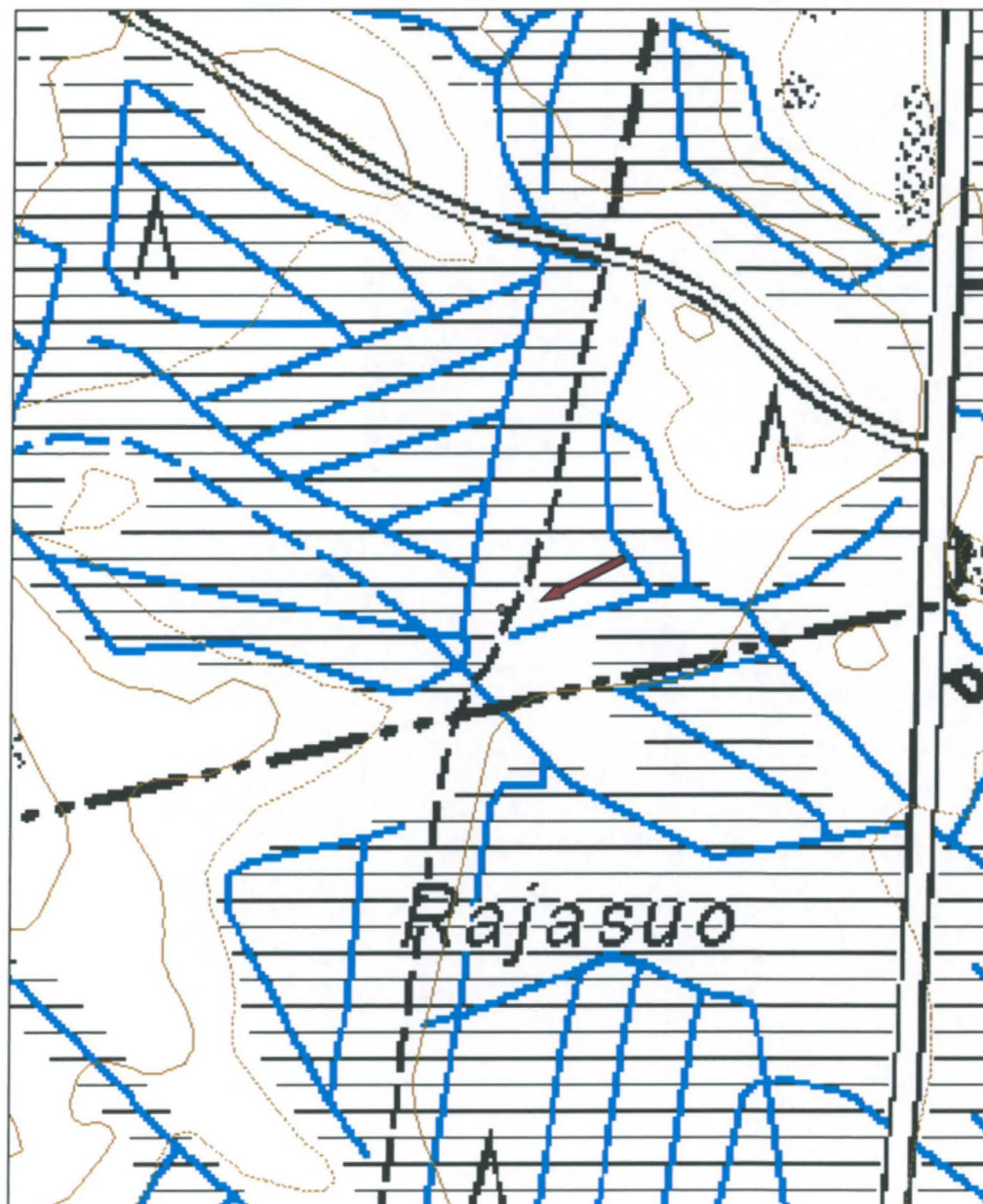
Tarkastukset

Tila: 3 Toteutettu Laji: 6 Suojeluarvojen tarkastus Tarkastusvuosi: 2011
Tarkastuspvm: 29.8.2011 Tarkastaja: R. Mustonen
Kuvaus: KMO kulttuuriperintöinventointi Kainuu

Viranomaisrekisterinro:		Kunto:	1 Hyvä
		Olotila:	2 Ei käytössä
Arvotus:	3 Esitys mj-luokka II	Kohteen suojelu:	9 Muu suojeluarvo


Ympäristön suojelu:	0 Ei määritelty
----------------------------	-----------------

Kohdetyyppi:	11 Taide/muistomerkit	Copyright:	© Metsähallitus 2008 © Maanmittauslaitos 1/MML/08
Koordinaatit:	X 7087494, Y 3621944, Z 240	Mittakaava:	1:3000





Kuva 74. Vuosiluku 1882 pilkassa, kuvattu itäkaakosta.



Kuva 75. Pystysuoraan kirjoitettua tekstiä pilkassa.

Juurikkalahti merkkipuu

MH-tunnus: 140395

Kohdetyyppi:	11 Taide/muistomerkit	Haltija:	161 Metsätalous Kainuu
Ajoitus:	7116 Uusi aika	Ylläpitäjä:	161 Metsätalous Kainuu
Rakentamisvuosi:		Kunta:	290 Kuhmo
Lukumäärä:	1		

Koordinaattiselitys:		Geometria tuotettu:	4 Gps-mittaus, korjaamaton
Koordinaatit:	X 7091582, Y 3646384, Z 197	Löydöt:	

Taustatiedot

Risto Kettunen opasti paikalle.

Ympäristön kuvaus

Kohde sijaitsee Saunajärven etelärannalla. Kuviolla on uudistuskypsää metsikköä. Rannassa on useita kelopuita, joista monessa on merkkejä kirveen iskuista. Kohteesta koilliseen Huutohiekkan rannalla on verkonkuivatusteline.

Kohteen kuvaus

Puun lounaiskyljessä on osittain umpeenkasvanut pilkka, josta näkyvät vielä luvut 56. Pilkka on noin 40 cm pitkä. Puun ympäryys on 2 metriä. Puu on neljän metrin päässä rannasta.

Kohteen rajaus

Kohteen rajaus on pistemäinen.

Tulkinta

Vuosiluku puussa voi olla esim. 1956 tai 1856. Koska pilkka on ehtinyt kasvaa umpeen ja puu on varsin iäkäs ja osin keloutunut, veikataan vuotta 1856.

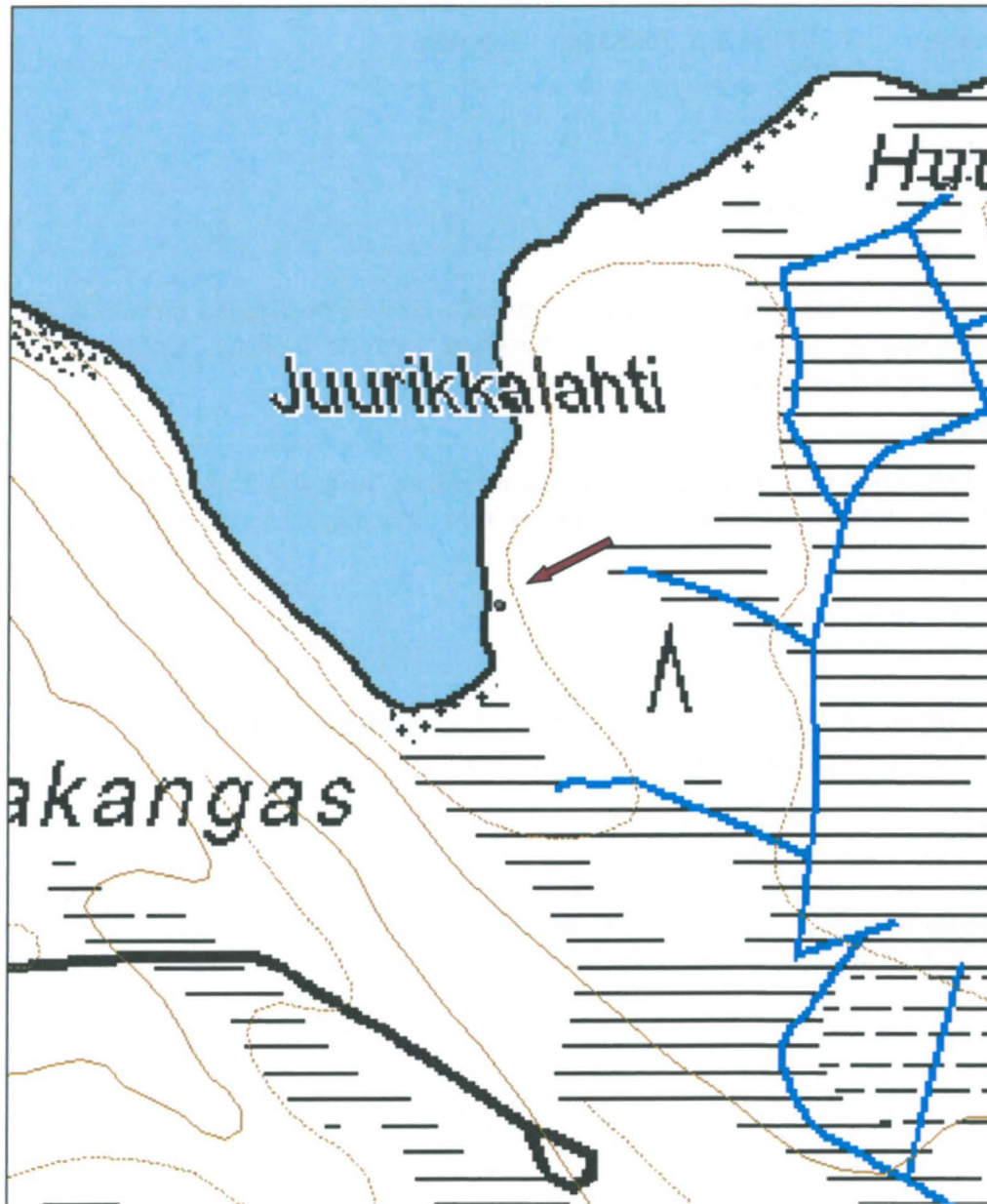
Tarkastukset

Tila: 3 Toteutettu Laji: 6 Suojeluarvojen tarkastus Tarkastusvuosi: 2011
Tarkastuspvm: 20.6.2011 Tarkastaja: R. Mustonen
Kuvaus: KMO kulttuuriperintöinventointi Kainuu

Viranomaisrekisterinro:		Kunto:	1 Hyvä
Arvotus:	3 Esitys mj-luokka II	Olotila:	2 Ei käytössä
		Kohteen suojele:	9 Muu suojeluarvo

Ympäristön suojele:	0 Ei määritelty
----------------------------	-----------------

Kohdetyyppi:	11 Taide/muistomerkit	Copyright:	© Metsähallitus 2008 © Maanmittauslaitos 1/MML/08
Koordinaatit:	X 7091582, Y 3646384, Z 197	Mittakaava:	1:3000





Kuva 76. Luku 56 näkyy pilkasta.

Hamaranautio kaskiröykkiöalue

MH-tunnus: 141377

Kohdetyyppi:	9 Valmistuspaikat/työpaikat	Haltija:	161 Metsätalous Kainuu
Ajoitus:	7116 Uusi aika	Ylläpitäjä:	161 Metsätalous Kainuu
Rakentamivuosi:		Kunta:	290 Kuhmo
Lukumäärä:	13		

Koordinaattiselitys:		Geometria tuotettu:	4 Gps-mittaus, korjaamaton
Koordinaatit:	X 7090672, Y 3615923, Z 255	Löydöt:	

Taustatiedot

Kohde on merkitty SutiGis:iin.

Ympäristön kuvaus

Kohde sijaitsee korkean mäen päällä tasanteella Puntarintien länsipuolella. Kuviolla on uudistuskypsää metsikköä ja siellä kasvaa haapaa.

Kohteen kuvaus

SutiGis:iin on merkitty tieto "vanha asuinpaikka". Paikalta ei löydetty rakennuksen jäänteitä, mutta dokumentoitiin 13 kiviröykkiötä. Paikan nimi Hamaranautio esiintyy jo 1900-luvun alkupuolen kartoissa, joten tilan on täytynyt autioitua tätä aikaisemmin.

Kohteen rajaus

Röykkiöt liittyvät todennäköisesti kaskeamiseen.

Tulkinta

Kaskiröykkiöitä

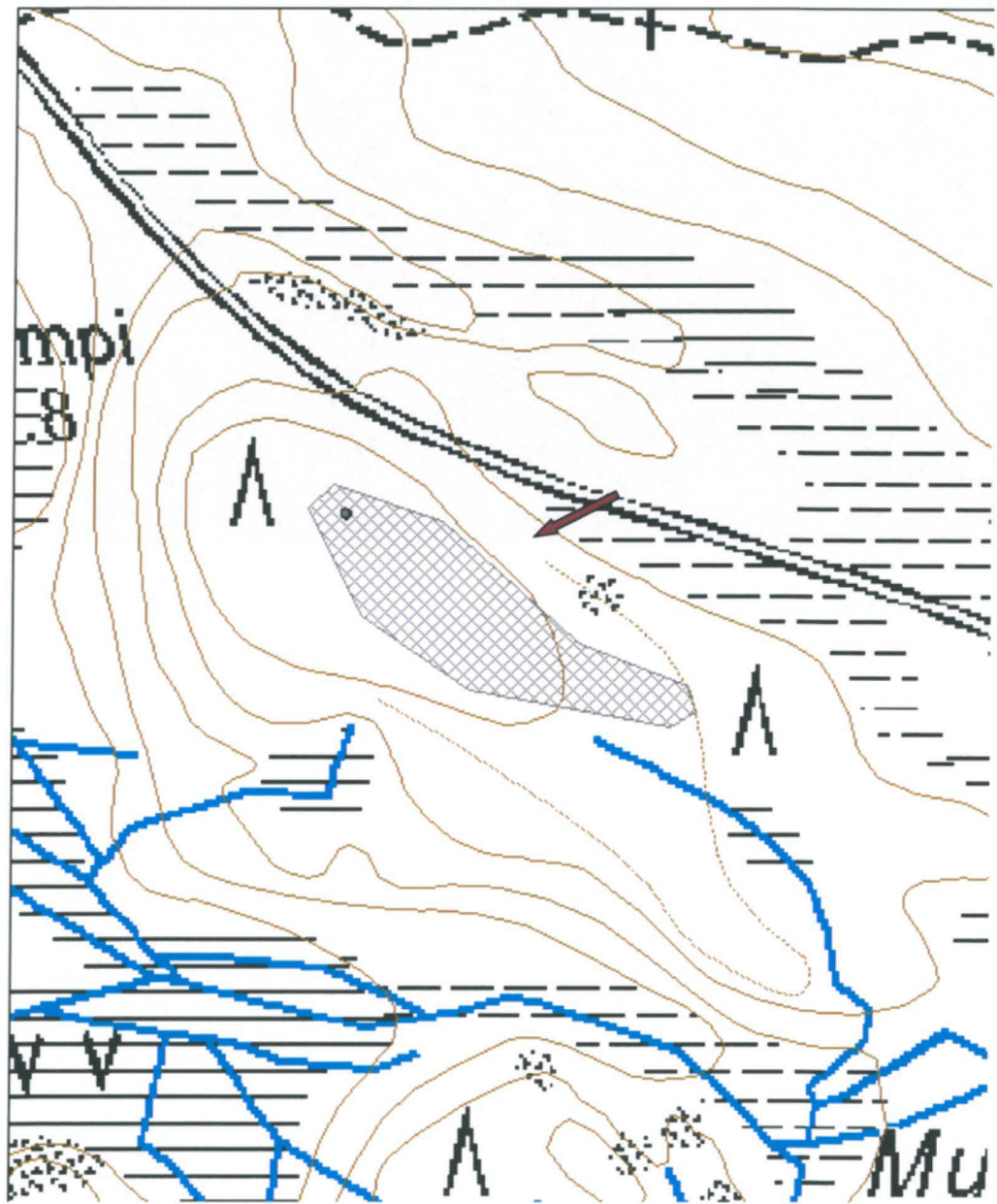
Tarkastukset

Tila: 3 Toteutettu Laji: 6 Suojeluarvojen tarkastus Tarkastusvuosi: 2011
Tarkastuspvm: 29.8.2011 Tarkastaja: R. Mustonen
Kuvaus: KMO kulttuuriperintöinventointi Kainuu

Viranomaisrekisterinro:		Kunto:	1 Hyvä
		Olotila:	2 Ei käytössä
Arvotus:	3 Esitys mj-luokka II	Kohteen suojele:	9 Muu suojeluarvo

Ympäristön suojele:	0 Ei määritelty
----------------------------	-----------------

Kohdetyyppi:	9 Valmistuspaikat/työpaikat	Copyright:	© Metsähallitus 2008 © Maanmittauslaitos 1/MML/08
Koordinaatit:	X 7090672, Y 3615923, Z 255	Mittakaava:	1:3000





Kuva 77. Kaskiröykkiö vaaran laella.

Hetemäki kaskiasuinpaikka

MH-tunnus: 141379

Kohdetyyppi:	9 Valmistuspaikat/työpaikat	Haltija:	161 Metsätalous Kainuu
Ajoitus:	7116 Uusi aika	Ylläpitäjä:	161 Metsätalous Kainuu
Rakentamisvuosi:		Kunta:	290 Kuhmo
Lukumäärä:	14		

Koordinaattiselitys:		Geometria tuotettu:	4 Gps-mittaus, korjaamaton
Koordinaatit:	X 7091755, Y 3615529, Z 230	Löydöt:	

Taustatiedot

Kohde on merkitty SutiGis:iin.

Ympäristön kuvaus

Kohde sijaitsee Puntarintiestä koilliseen lähtevän piston kaakkoispuolella. Kuviolla on uudistuskypsää metsikköä ja siellä kasvaa haapaa.

Kohteen kuvaus

SutiGis:ssa kohde on mainittu vanhana asuinpaikkana. Alueelta löytyi yksi rakennuksen pohja, jonka koko on 4,2 x 3,8 metriä. Kiviuni on sen eteläosassa ja kellarikuoppa länsipuolella. Kiviröykkiöiden halkaisija on keskimäärin 2-3 metriä. Korkeus vaihtelee 30 cm:stä metriin.

Kohteen rajaus

Kohteen rajaus on aluemainen. Rakennuksen pohja ja yksi röykkiöistä on merkitty pisteinä.

Tulkinta

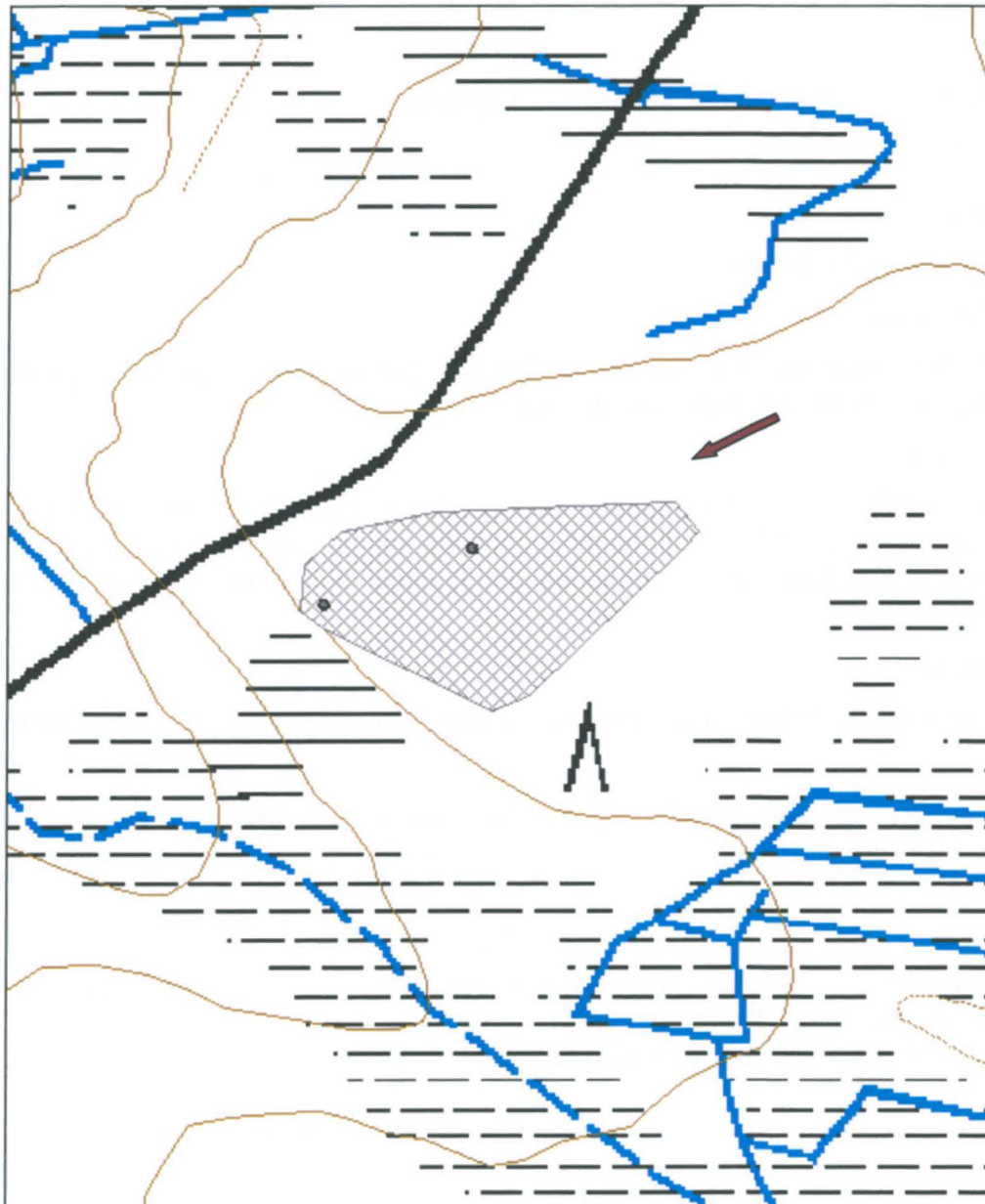
Kainuun Museosta saatujen tietojen mukaan kyseessä on Hetemäki-niminen tila. Se lienee ollut asuttu yli 100 vuotta sitten.

Tarkastukset

Tila: 3 Toteutettu Laji: 6 Suojeluarvojen tarkastus Tarkastusvuosi: 2011
Tarkastuspvm: 29.8.2011 Tarkastaja: R. Mustonen
Kuvaus: KMO kulttuuriperintöinventointi Kainuu

Viranomaisrekisterinro:**Kunto:** 2 Keskinertainen**Olotila:** 2 Ei käytössä**Arvotus:** 3 Esitys mj-luokka II**Kohteen suojelu:** 9 Muu suojeluarvo**Ympäristön suojelu:** 0 Ei määritelty

Kohdetyyppi:	9 Valmistuspaikat/työpaikat	Copyright:	© Metsähallitus 2008 © Maanmittauslaitos 1/MML/08
Koordinaatit:	X 7091755, Y 3615529, Z 230	Mittakaava:	1:3000





Kuva 78. Rakennuksen pohja, kuvattu luoteesta.

Jauhovaara 1 röykkiöalue

MH-tunnus: 141409

Kohdetyyppi:	9 Valmistuspaikat/työpaikat	Haltija:	161 Metsätalous Kainuu
Ajoitus:	7116 Uusi aika	Ylläpitäjä:	161 Metsätalous Kainuu
Rakentamisvuosi:		Kunta:	290 Kuhmo
Lukumäärä:	11		

Koordinaattiselitys:		Geometria	4 Gps-mittaus, korjaamaton tuotettu:
Koordinaatit:	X 7106540, Y 3604167, Z 245	Löydöt:	

Taustatiedot

Röykkiöt havaittiin paikalla.

Ympäristön kuvaus

Kohde sijaitsee Jauhovaaran huipulla metsänvartijan tilan pihapiirissä. Kuvio on viljelty vuonna 1969.

Kohteen kuvaus

Rajatulla alueella on 11 kiviröykkiötä. Niiden koko vaihtelee noin kahden ja kymmenen metrin välillä. Korkeus vaihtelee 0,5 metristä noin 1 metriin.

Kohteen rajaus

Kohteen rajaus on aluemainen.

Tulkinta

Viljelyröykkiöitä. Kohde on merkitty muinaisjäännöskohteeksi, koska on todennäköistä, että viljelykset on perustettu tilan perustamisen yhteydessä.

Lisätietoja

Tila on ollut metsänvartijatilana vuodesta 1894. 1950-luvulla tila muuttui metsäteknikon virka-asunnoksi. Vuodesta 1958 Jauhovaara toimi metsätyökämpänä. Se autioitui vuonna 1970.

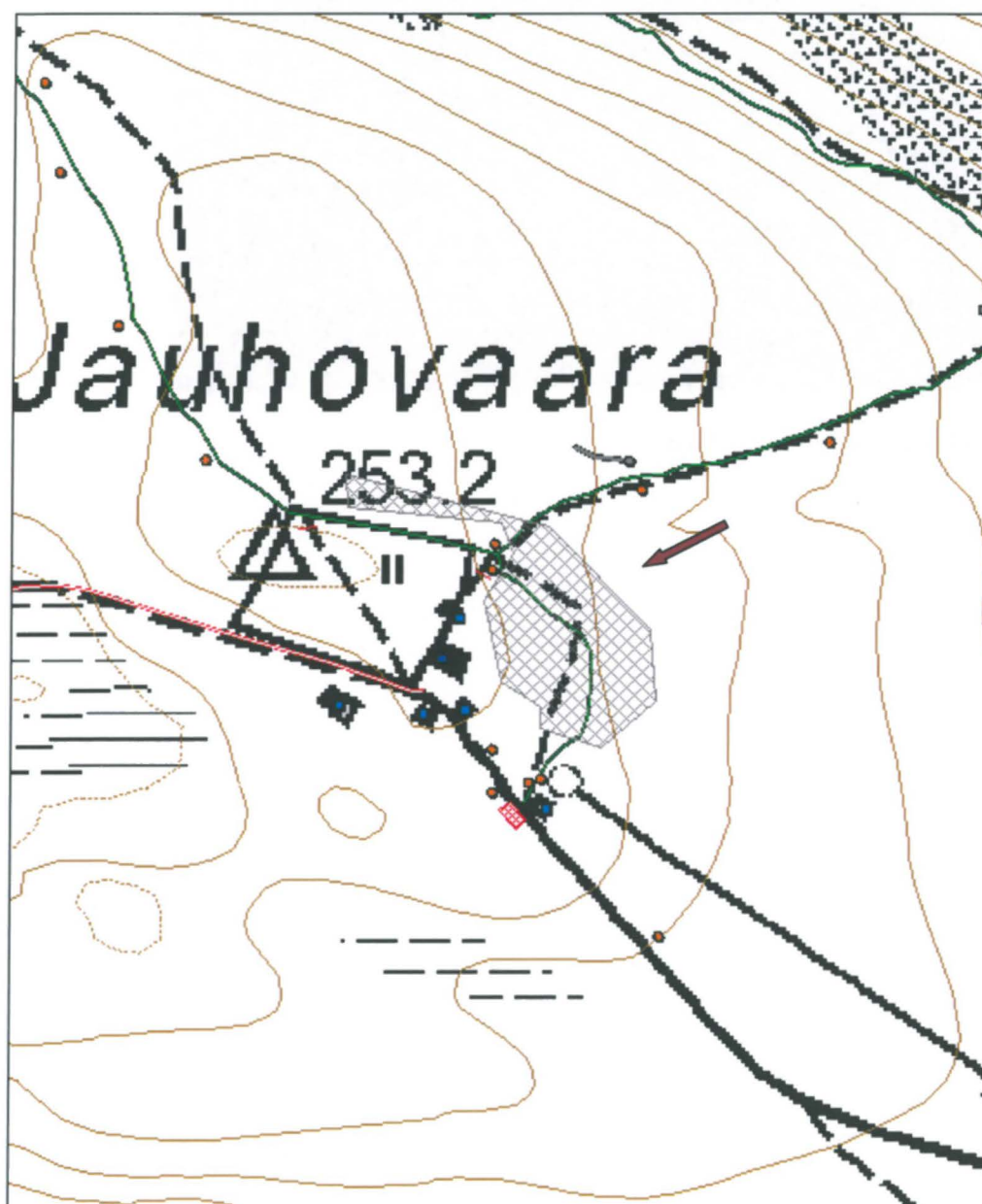
Tarkastukset

Tila: 3 Toteutettu Laji: 6 Suojeluarvojen tarkastus Tarkastusvuosi: 2011
Tarkastuspvm: 26.7.2011 Tarkastaja: R. Mustonen
Kuvaus: KMO kulttuuriperintöinventointi Kainuu

Viranomaisrekisterinro:		Kunto:	1 Hyvä
		Olotila:	2 Ei käytössä
Arvotus:	3 Esitys mj-luokka II	Kohteen suojele:	9 Muu suojeluarvo

Ympäristön suojele:	0 Ei määritelty
----------------------------	-----------------

Kohdetyyppi:	9 Valmistuspaikat/työpaikat	Copyright:	© Metsähallitus 2008 © Maanmittauslaitos 1/MML/08
Koordinaatit:	X 7106540, Y 3604167, Z 245	Mittakaava:	1:3000





Kuva 79. Röykkiö, kuvattu kaakosta.

Kankisuo rakennus jäännös**MH-tunnus: 141062**

Kohdetyyppi:	1 Asuinpaikat	Haltija:	161 Metsätalous Kainuu
Ajoitus:	7116 Uusi aika	Ylläpitäjä:	161 Metsätalous Kainuu
Rakentamisvuosi:		Kunta:	290 Kuhmo
Lukumäärä:	1		

Koordinaattiselitys:		Geometria tuotettu:	4 Gps-mittaus, korjaamaton
Koordinaatit:	X 7120867, Y 3671264, Z 260	Löydöt:	

Taustatiedot

Risto Kettunen opasti paikalle.

Ympäristön kuvaus

Kohde sijaitsee soiden ympäröimän kankaan reunassa. Kangas on kulotettu ja sillä kasvaa taimikko.

Kohteen kuvaus

Rakennusjäännös on kookas (14 x 5) ja siinä on yksi väliseinä (huoneet 8,5 ja 5,5 metriä). Uuni on itäosassa. Pitkät sivut ovat hieman kaakko-luodesuuntaiset. Tulisijan koko on 2,5 x 2,5 metriä ja korkeus noin 80 cm. Kivilaji on pehmeää. Rakenteen päällä kasvavat puut ovat yli 200 vuotta vanhoja.

Kohteen rajaus

Kohteen rajaus on pistemäinen.

Tulkinta

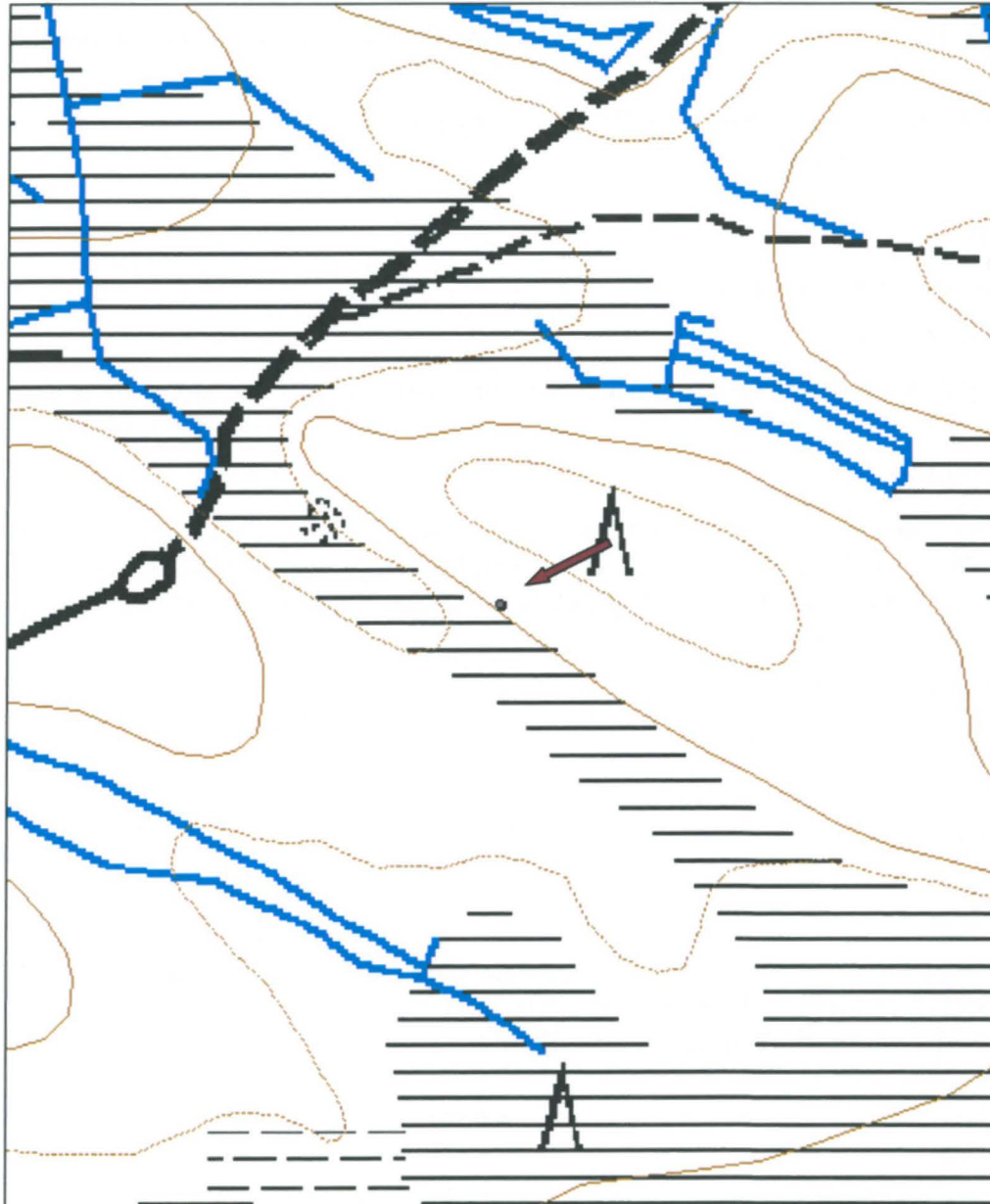
Rakennus jäännös.

Tarkastukset

Tila: 3 Toteutettu Laji: 6 Suojeluarvojen tarkastus Tarkastusvuosi: 2011
Tarkastuspvm: 29.6.2011 Tarkastaja: R. Mustonen
Kuvaus: KMO kulttuuriperintöinventointi Kainuu

Viranomaisrekisterinro:		Kunto:	1 Hyvä
Arvotus:	3 Esitys mj-luokka II	Olotila:	2 Ei käytössä
Selitys:	Puut päällä yli 200-vuotiaita.	Kohteen suojelu:	9 Muu suojeluarvo
Selitys:		Selitys:	
Ympäristön suojelu:	0 Ei määritelty		

Kohdetyyppi:	1 Asuinpaikat	Copyright:	© Metsähallitus 2008 © Maanmittauslaitos 1/MML/08
Koordinaatit:	X 7120867, Y 3671264, Z 260	Mittakaava:	1:3000





Kuva 80. Rakennuksen jäänteet, kuvattu etelästä.

Valkearajalampi kiuas jäännös

MH-tunnus: 140396

Kohdetyyppi:	1 Asuinpaikat	Haltija:	161 Metsätalous Kainuu
Ajoitus:	7116 Uusi aika	Ylläpitäjä:	161 Metsätalous Kainuu
Rakentamivuosi:		Kunta:	290 Kuhmo
Lukumäärä:	1		

Koordinaattiselitys:		Geometria tuotettu:	4 Gps-mittaus, korjaamaton
Koordinaatit:	X 7090138, Y 3643193, Z 205	Löydöt:	

Taustatiedot

Risto Kettunen opasti kohteelle.

Ympäristön kuvaus

Kohde sijaitsee Valkealammen (ent. Valkearajalampi) koillispuolen kankaalla, matalan mäen alarinteessä. Kuviolla on taimikkoa.

Kohteen kuvaus

Hajonneen kivilatomuksen koko on 2,4 x 2,2 metriä. Latomus on levinnyt, joten sen alkuperäinen muoto on tuntematon. Muut kivet ovat pyöreähköjä, mutta yksi kivi on laattamainen, mikä tuo mieleen rajamerkit. Viereisen lammen vanha nimi: Valkearajalampi viittaisi myös rajamerkkiin. Kivissä on kuitenkin palamisen jälkiä, joten rakenne on tulkittu kiukaan jäänteeksi. Mahdollisesta rakennuksesta ei ole mitään muita jälkiä.

Kohteen rajaus

Kohteen rajaus on pistemäinen.

Tulkinta

Mahdollinen kiukaan jäännös. Koska muista rakenteista ei ole mitään jälkiä, kohde on todennäköisesti melko vanha.

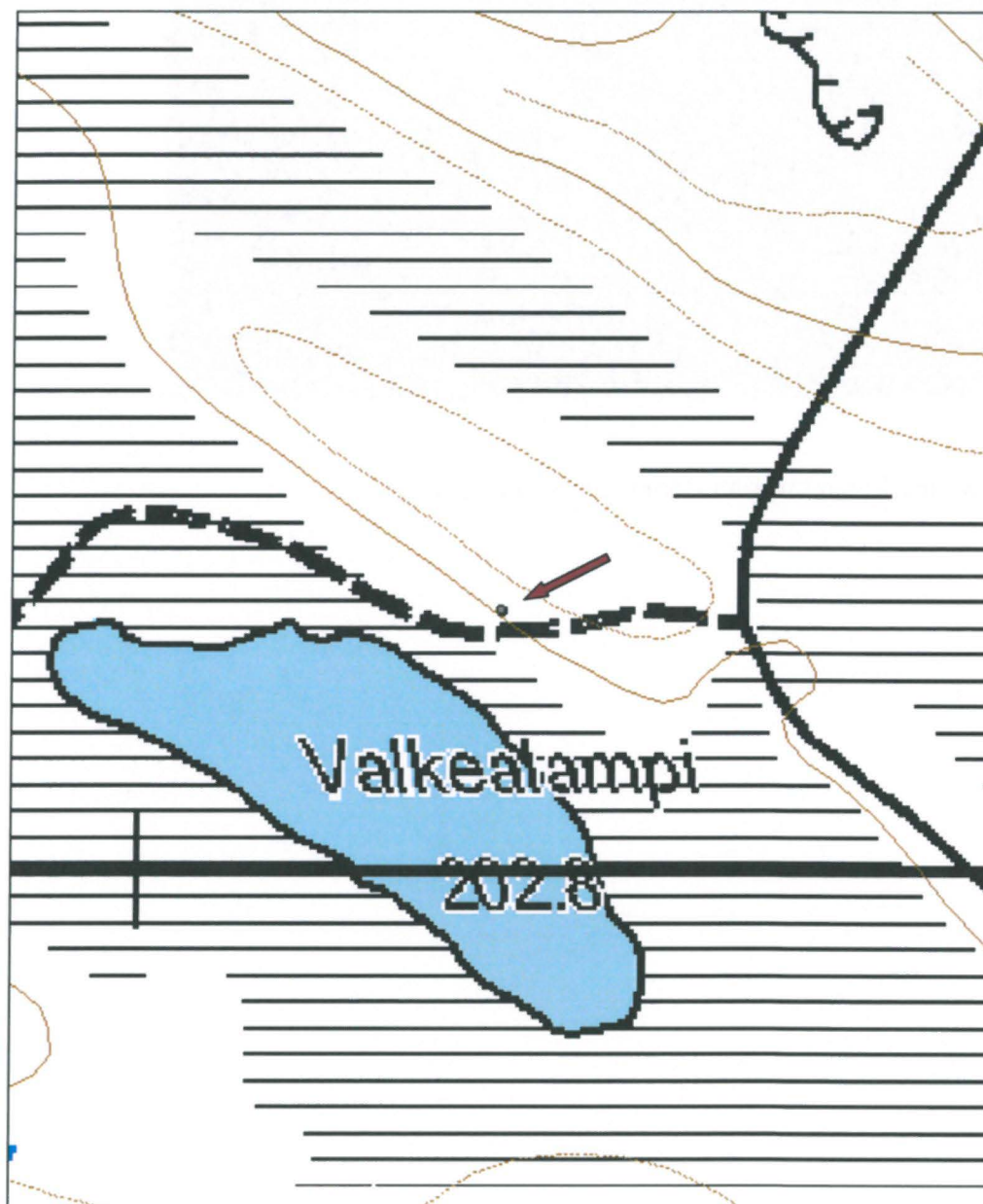
Tarkastukset

Tila: 3 Toteutettu Laji: 6 Suojeluarvojen tarkastus Tarkastusvuosi: 2011
Tarkastuspvm: 30.6.2011 Tarkastaja: R. Mustonen
Kuvaus: KMO kulttuuriperintöinventointi Kainuu

Viranomaisrekisterinro:		Kunto:	2 Keskinertainen
		Olotila:	2 Ei käytössä
Arvotus:	8 Muu suojeluarvo	Kohteen suojele:	9 Muu suojeluarvo

Ympäristön suojele:	0 Ei määritelty
----------------------------	-----------------

Kohdetyyppi:	1 Asuinpaikat	Copyright:	© <i>Metsähallitus</i> 2008 © <i>Maanmittauslaitos 1/MML/08</i>
Koordinaatit:	X 7090138, Y 3643193, Z 205	Mittakaava:	1:3000





Kuva 81. Mahdollinen kiukaan jäännös, kuvattu kaakosta.

Hanhikangas tervahauta

MH-tunnus: 141386

Kohdetyyppi:	9 Valmistuspaikat/työpaikat	Haltija:	161 Metsätalous Kainuu
Ajoitus:	7116 Uusi aika	Ylläpitäjä:	161 Metsätalous Kainuu
Rakentamisvuosi:		Kunta:	290 Kuhmo
Lukumäärä:	1		

Koordinaattiselitys:		Geometria tuotettu:	4 Gps-mittaus, korjaamaton
Koordinaatit:	X 7103321, Y 3607106, Z 213	Löydöt:	

Taustatiedot

Kohde on merkitty SutiGis:iin.

Ympäristön kuvaus

Kohde sijaitsee rinteessä, Vepsäntien länsipuolella, Hanhisuon itäpuolella. Kuviolla on kuivahkoa kangasta ja taimikkoa.

Kohteen kuvaus

Haudan halkaisija on 4,7 metriä. Halssi laskee koilliseen, jyrkästi alas mäkeä. Halssin leveys on 1,5 - 2 m, syvyys 0,5 metriä ja pituus 4 metriä. Kuopassa on hakkuujätettä. Vallit ovat kapeat. Haudan syvyys on 0,5 metriä.

Kohteen rajausta

Kohteen rajausta on pistemäinen.

Tulkinta

Tervahauta.

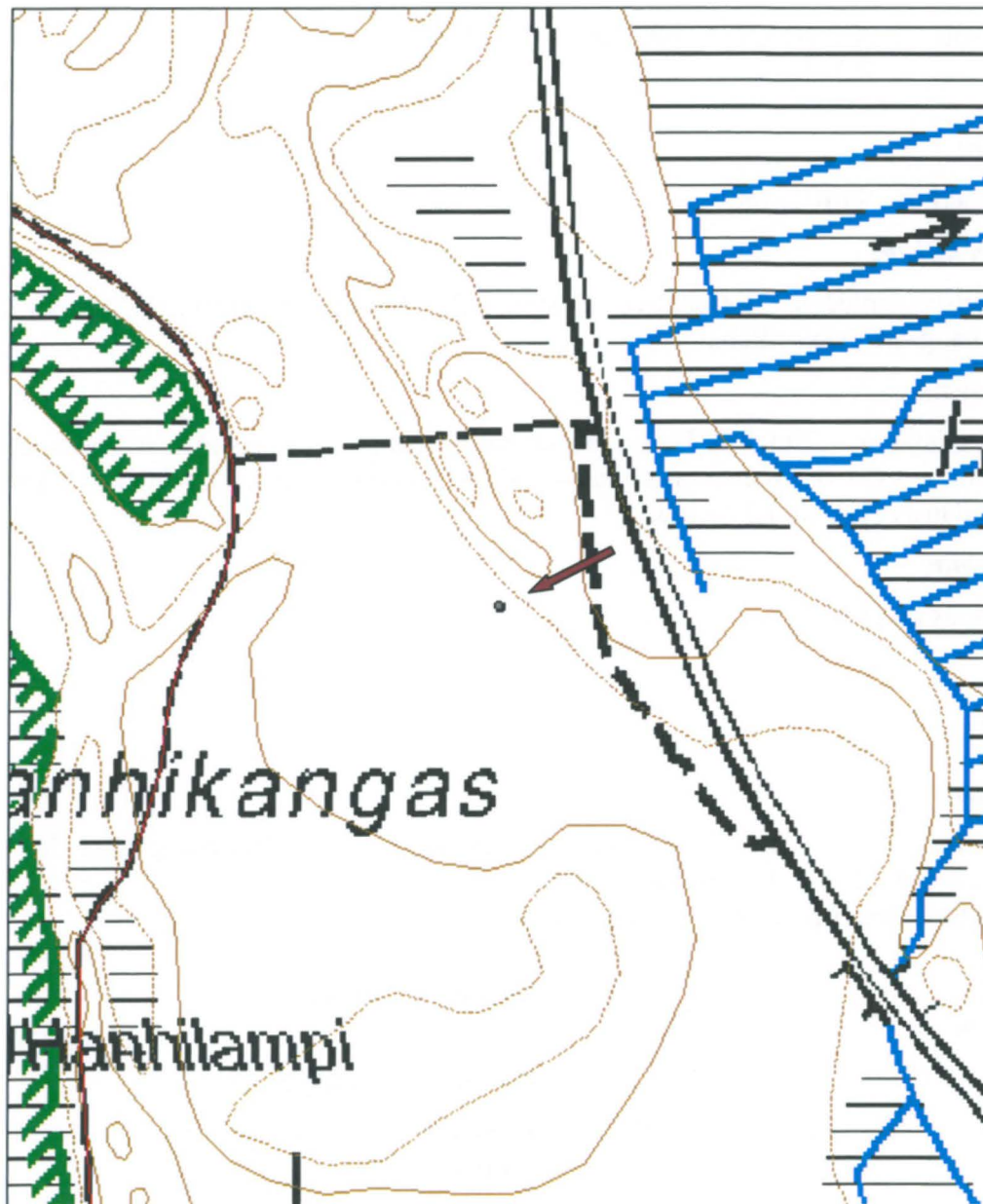
Tarkastukset

Tila: 3 Toteutettu Laji: 6 Suojeluarvojen tarkastus Tarkastusvuosi: 2011
Tarkastuspvm: 19.7.2011 Tarkastaja: R. Mustonen
Kuvaus: KMO kulttuuriperintöinventointi Kainuu

Viranomaisrekisterinro:		Kunto:	1 Hyvä
		Olotila:	2 Ei käytössä
Arvotus:	3 Esitys mj-luokka II	Kohteen suojele:	9 Muu suojeluarvo

Ympäristön suojele:	0 Ei määritelty
----------------------------	-----------------

Kohdetyyppi:	9 Valmistuspaikat/työpaikat	Copyright:	© Metsähallitus 2008 © Maanmittauslaitos 1/MML/08
Koordinaatit:	X 7103321, Y 3607106, Z 213	Mittakaava:	1:3000





Kuva 82. Tervahauta, kuvattu luoteesta. Kuvaaja: Emma Hartikka.

Pierulampi tervahauta

MH-tunnus: 141387

Kohdetyyppi:	9 Valmistuspaikat/työpaikat	Haltija:	161 Metsätalous Kainuu
Ajoitus:	7116 Uusi aika	Ylläpitäjä:	161 Metsätalous Kainuu
Rakentamisvuosi:		Kunta:	290 Kuhmo
Lukumäärä:	1		

Koordinaattiselitys:		Geometria tuotettu:	4 Gps-mittaus, korjaamaton
Koordinaatit:	X 7103791, Y 3606979, Z 212	Löydöt:	

Taustatiedot

Kohde on merkitty SutiGis:iin.

Ympäristön kuvaus

Kohde sijaitsee Vepsäntien länsipuolella, hiekkakuopan tuntumassa. Kohteesta pohjoisluoteeseen sijoittuu Pierulampi. Kuviolla on ns. uudistusvaiheessa olevaa metsikköä.

Kohteen kuvaus

Haudan halkaisija on 11 metriä ja syvyys noin 2 metriä. Halssi laskee itään. Sen syvyys on 2 metriä, 2,5 metriä leveä ja 6 metriä pitkä. Haudan ympärillä on tuuletusaukot ja ekokantoja.

Kohteen rajaus

Kohteen rajaus on pistemäinen.

Tulkinta

Tervahauta

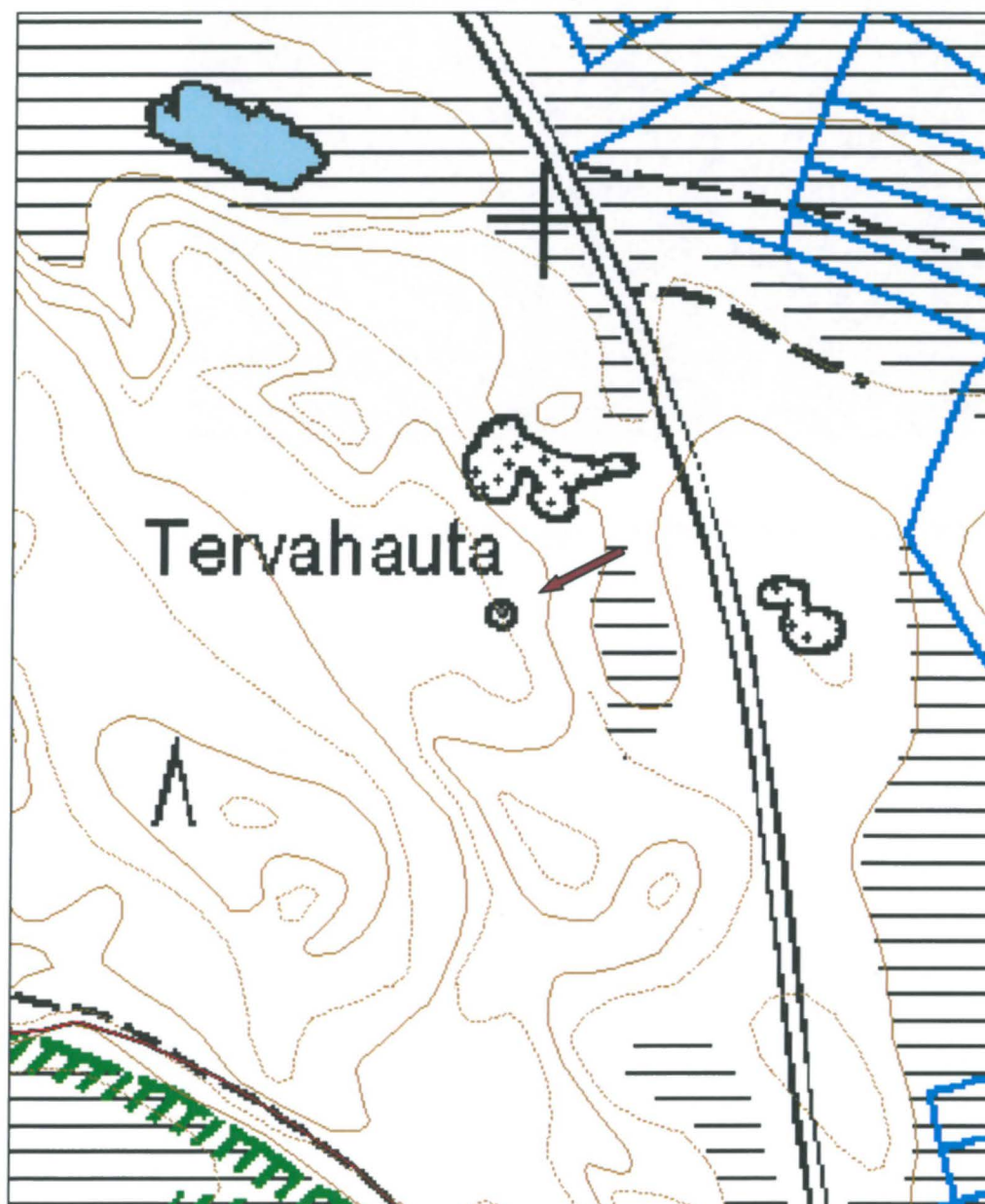
Tarkastukset

Tila: 3 Toteutettu Laji: 6 Suojeluarvojen tarkastus Tarkastusvuosi: 2011
Tarkastuspvm: 19.7.2011 Tarkastaja: R. Mustonen
Kuvaus: KMO kulttuuriperintöinventointi Kainuu

Viranomaisrekisterinro:		Kunto:	1 Hyvä
		Olotila:	2 Ei käytössä
Arvotus:	3 Esitys mj-luokka II	Kohteen suojele:	9 Muu suojeluarvo

Ympäristön suojele:	0 Ei määritelty
----------------------------	-----------------

Kohdetyyppi:	9 Valmistuspaikat/työpaikat	Copyright:	© Metsähallitus 2008 © Maanmittauslaitos 1/MML/08
Koordinaatit:	X 7103791, Y 3606979, Z 212	Mittakaava:	1:3000





Kuva 83. Tervahauta, kuvattu idästä. Kuvaaja: Emma Hartikka.

Puolivälinkangas tervahauta

MH-tunnus: 139206

Kohdetyyppi:	9 Valmistuspaikat/työpaikat	Haltija:	161 Metsätalous Kainuu
Ajoitus:	7116 Uusi aika	Ylläpitäjä:	161 Metsätalous Kainuu
Rakentamisvuosi:		Kunta:	290 Kuhmo
Lukumäärä:	1		

Koordinaattiselitys:		Geometria tuotettu:	4 Gps-mittaus, korjaamaton
Koordinaatit:	X 7103278, Y 3603368, Z 228	Löydöt:	

Taustatiedot

Kohde on merkitty SutiGis:iin.

Ympäristön kuvaus

Kohde sijaitsee metsäautotien pohjoispuolella, soiden ympäröimällä kuivahkolla kankaalla. Kuviolla on taimikkoa.

Kohteen kuvaus

Halkaisija on 10 metriä ja syvyys 1 metri. Kuoppa on loiva ja kasvaa kuusentaimia. Halssi laskee koilliseen ja sen on 6 m pitkä. Vallissa on aukkoja. Ympäri on jätetty ekokannot.

Kohteen rajaus

Kohteen rajaus on pistemäinen.

Tulkinta

Tervahauta

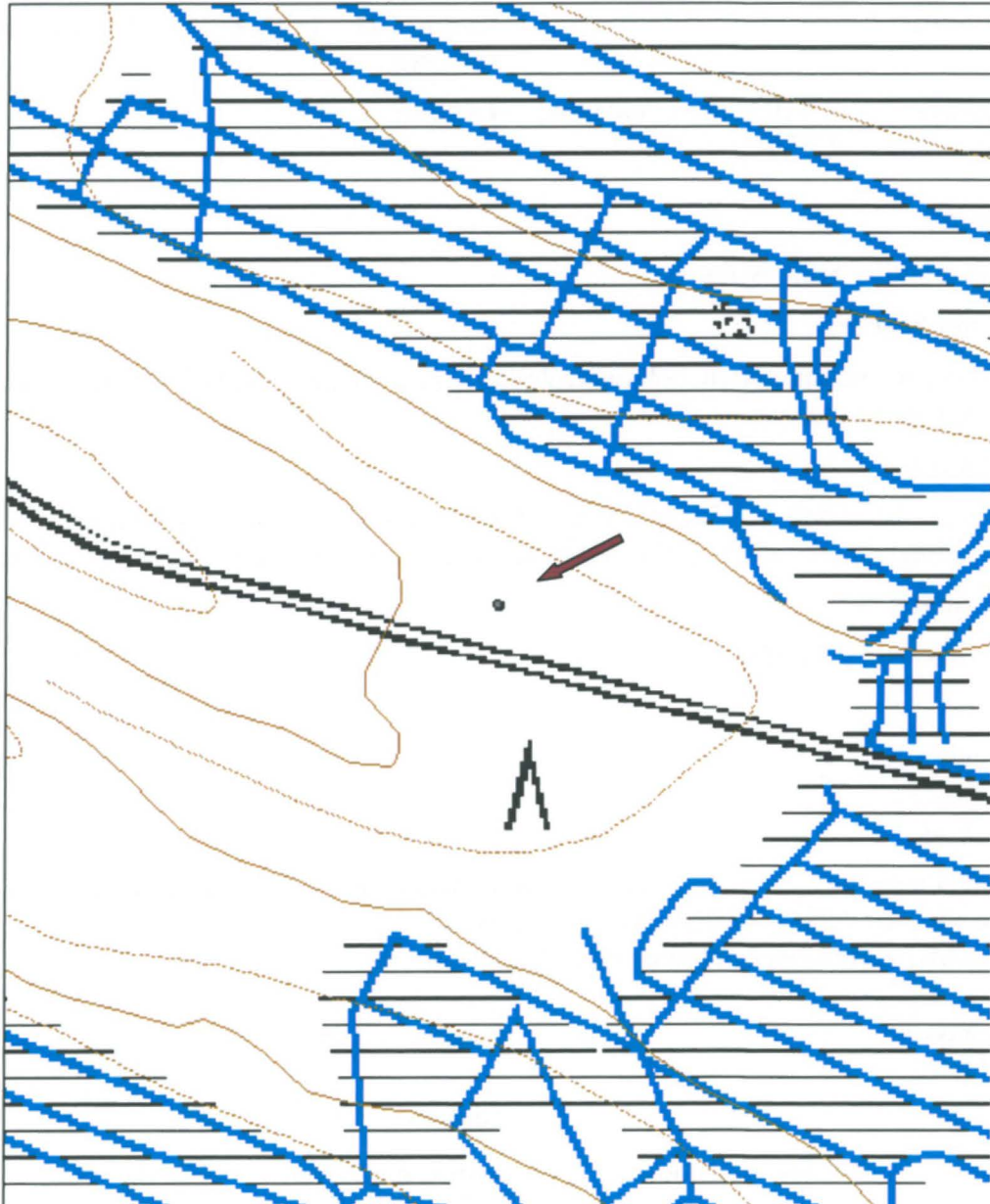
Tarkastukset

Tila: 3 Toteutettu Laji: 6 Suojeluarvojen tarkastus Tarkastusvuosi: 2011
Tarkastuspvm: 19.7.2011 Tarkastaja: R. Mustonen
Kuvaus: KMO kulttuuriperintöinventointi Kainuu

Viranomaisrekisterinro:		Kunto:	1 Hyvä
		Olotila:	2 Ei käytössä
Arvotus:	3 Esitys mj-luokka II	Kohteen suojele:	9 Muu suojeluarvo

Ympäristön suojele:	0 Ei määritelty
----------------------------	-----------------

Kohdetyyppi:	9 Valmistuspaikat/työpaikat	Copyright:	© Metsähallitus 2008 © Maanmittauslaitos 1/MML/08
Koordinaatit:	X 7103278, Y 3603368, Z 228	Mittakaava:	1:3000





Kuva 84. Tervahauta, kuvattu koillisesta. Kuvaaja: Emma Hartikka

Ahvenlamminkangas tervahauta

MH-tunnus: 141388

Kohdetyyppi:	9 Valmistuspaikat/työpaikat	Haltija:	161 Metsätalous Kainuu
Ajoitus:	7116 Uusi aika	Ylläpitäjä:	161 Metsätalous Kainuu
Rakentamisvuosi:		Kunta:	290 Kuhmo
Lukumäärä:	1		

Koordinaattiselitys:		Geometria tuotettu:	4 Gps-mittaus, korjaamaton
Koordinaatit:	X 7102520, Y 3605119, Z 230	Löydöt:	

Taustatiedot

Kohde on merkitty SutiGis:iin.

Ympäristön kuvaus

Kohde sijaitsee kankaalla Ison Hangaslammen ja Pienen Hangaslammen välissä. Metsäautotie kulkee kohteen eteläpuolelta. Kuviolla on taimikkoa.

Kohteen kuvaus

Tervahaudan halkaisija on 9 metriä. Vallista näkyy hieman hiiltä. Halssi laskee etelään. Sen leveys on 1,5 metriä, syvyys 1 m ja pituus 6 metriä. Vallien päällä on pientä vesakoitumista. Haudan pohjalla on suorakaiteen muotoinen kuoppa 1 x 0,3 metriä.

Kohteen rajaus

Kohteen rajaus on pistemäinen.

Tulkinta

Tervahauta

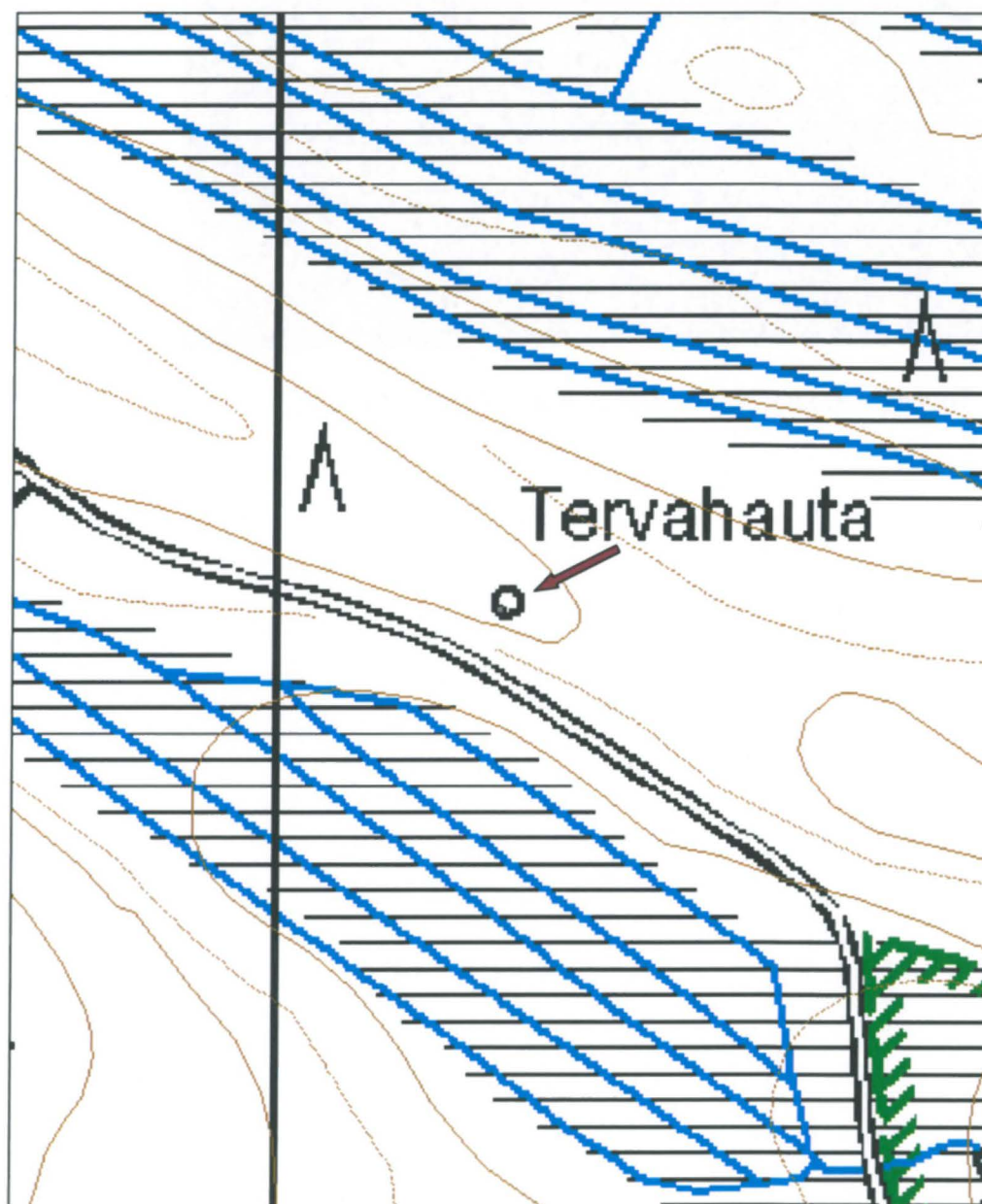
Tarkastukset

Tila: 3 Toteutettu Laji: 6 Suojeluarvojen tarkastus Tarkastusvuosi: 2011
Tarkastuspvm: 19.7.2011 Tarkastaja: R. Mustonen
Kuvaus: KMO kulttuuriperintöinventointi Kainuu

Viranomaisrekisterinro:		Kunto:	1 Hyvä
		Olotila:	2 Ei käytössä
Arvotus:	3 Esitys mj-luokka II	Kohteen suojele:	9 Muu suojeluarvo

Ympäristön suojele:	0 Ei määritelty
----------------------------	-----------------

Kohdetyyppi:	9 Valmistuspaikat/työpaikat	Copyright:	© Metsähallitus 2008 © Maanmittauslaitos 1/MML/08
Koordinaatit:	X 7102520, Y 3605119, Z 230	Mittakaava:	1:3000





Kuva 85. Tervahauta, kuvattu koillisesta. Kuva: Emma Hartikka.

Sammakkokangas tervahauta

MH-tunnus: 141382

Kohdetyyppi:	9 Valmistuspaikat/työpaikat	Haltija:	161 Metsätalous Kainuu
Ajoitus:	7116 Uusi aika	Ylläpitäjä:	161 Metsätalous Kainuu
Rakentamisvuosi:		Kunta:	290 Kuhmo
Lukumäärä:	1		

Koordinaattiselitys:		Geometria tuotettu:	4 Gps-mittaus, korjaamaton
Koordinaatit:	X 7099658, Y 3610933, Z 208	Löydöt:	

Taustatiedot

Kohde on merkitty SutiGis:iin.

Ympäristön kuvaus

Kohde sijaitsee Valtimontien ja Vepsäntien risteyksessä. Kuviolla on taimikkoa. Tervahauta sijaitsee keskellä runsasta tervahautakeskittymää, niitä on lähitöllä useita kymmeniä.

Kohteen kuvaus

Tervahaudan halkaisija on 8 m ja syvyys 0,4 m. Kuoppa on loiva ja sen keskellä on maakasa. Vallin päällä kasvaa puita. Halssi laskee eteläkaakkoon, sen leveys on 1m ja pituus 3,5 m.

Kohteen rajaus

Kohteen rajaus on pistemäinen.

Tulkinta

Tervahauta.

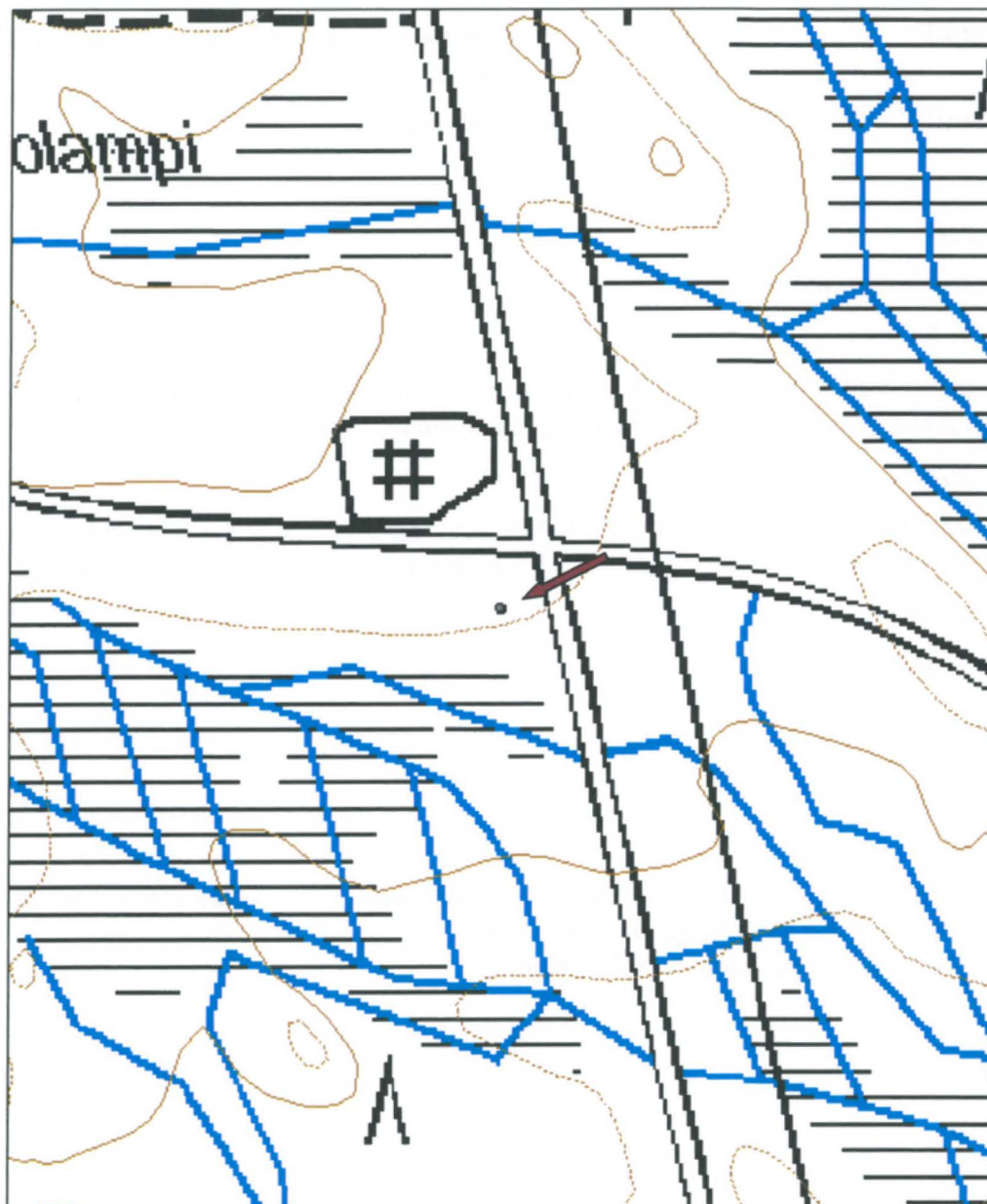
Tarkastukset

Tila: 3 Toteutettu Laji: 6 Suojeluarvojen tarkastus Tarkastusvuosi: 2011
Tarkastuspvm: 26.9.2011 Tarkastaja: R. Mustonen
Kuvaus: KMO kulttuuriperintöinventointi Kainuu

Viranomaisrekisterinro:		Kunto:	1 Hyvä
		Olotila:	2 Ei käytössä
Arvotus:	3 Esitys mj-luokka II	Kohteen suojele:	9 Muu suojeluarvo

Ympäristön suojele:	0 Ei määritelty
----------------------------	-----------------

Kohdetyyppi:	9 Valmistuspaikat/työpaikat	Copyright:	© Metsähallitus 2008 © Maanmittauslaitos 1/MML/08
Koordinaatit:	X 7099658, Y 3610933, Z 208	Mittakaava:	1:3000





Kuva 86. Tervahauta, kuvattu idästä.

Kangasvaara tervahauta

MH-tunnus: 141683

Kohdetyyppi:	9 Valmistuspaikat/työpaikat	Haltija:	161 Metsätalous Kainuu
Ajoitus:	7116 Uusi aika	Ylläpitäjä:	161 Metsätalous Kainuu
Rakentamisvuosi:		Kunta:	290 Kuhmo
Lukumäärä:	1		

Koordinaattiselitys:		Geometria tuotettu:	4 Gps-mittaus, korjaamaton
Koordinaatit:	X 7081370, Y 3638944, Z 208	Löydöt:	

Taustatiedot

Kohde on merkitty peruskarttaan ja SutiGis:iin.

Ympäristön kuvaus

Kohde sijaitsee rinteessä Kangasvaaran eteläosissa. Kuviolla on uudistusvaiheessa olevaa metsikköä.

Kohteen kuvaus

Haudan kuoppaosa on pieni (halkaisija 2,5 m, syvyys 0,3 m), mutta halssi on kookas (leveys 1,8 m, pituus 3,5 m ja syvyys 1m). Vallit ovat matalat, mutta leveät (3 m).

Kohteen rajaus

Kohteen rajaus on pistemäinen.

Tulkinta

Tervahauta

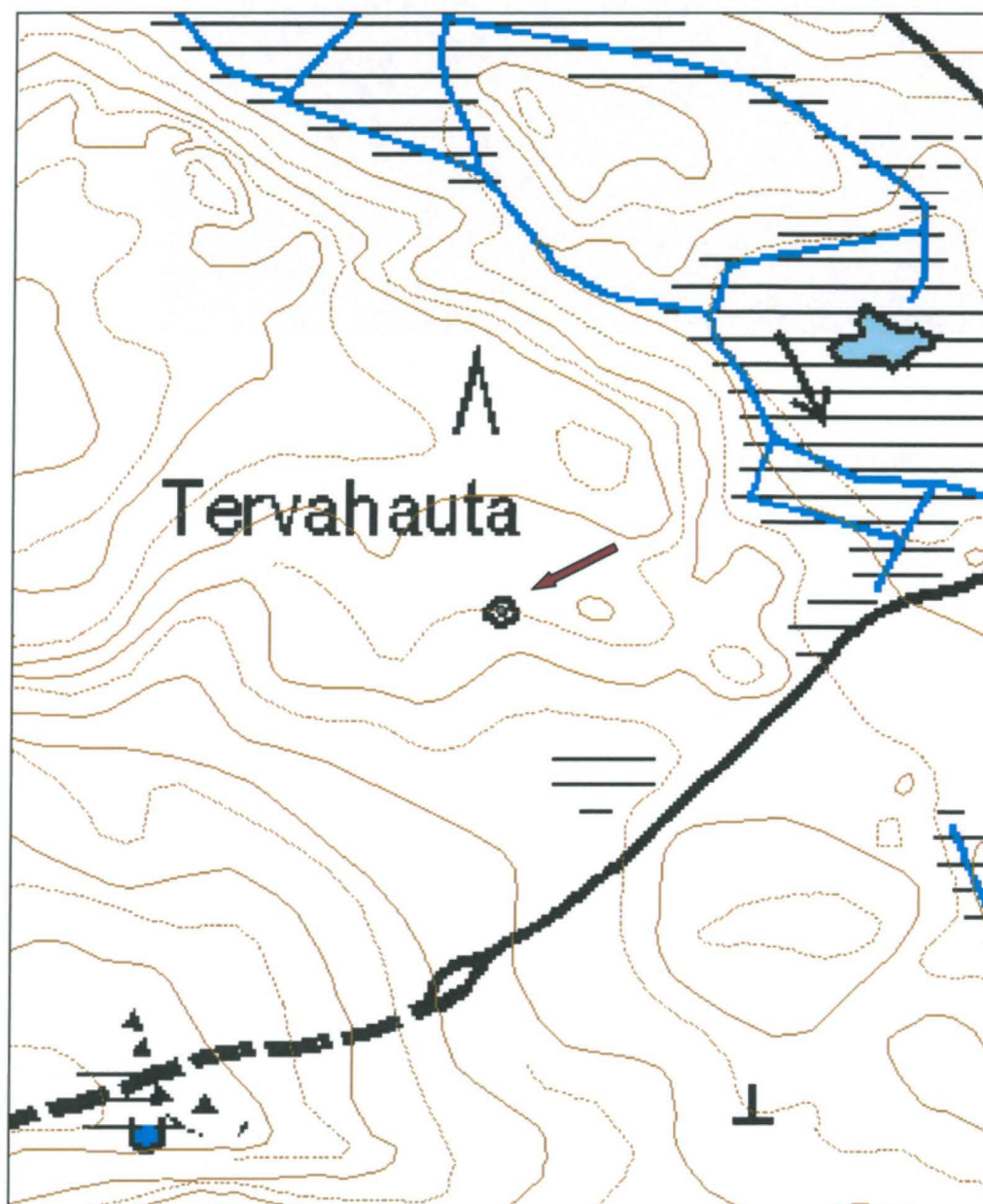
Tarkastukset

Tila: 3 Toteutettu Laji: 6 Suojeluarvojen tarkastus Tarkastusvuosi: 2011
Tarkastuspvm: 3.11.2011 Tarkastaja: R. Mustonen
Kuvaus: KMO kulttuuriperintöinventointi Kainuu

Viranomaisrekisterinro:		Kunto:	1 Hyvä
		Olotila:	2 Ei käytössä
Arvotus:	3 Esitys mj-luokka II	Kohteen suojele:	9 Muu suojeluarvo

Ympäristön suojele:	0 Ei määritelty
----------------------------	-----------------

Kohdetyyppi:	9 Valmistuspaikat/työpaikat	Copyright:	© Metsähallitus 2008 © Maanmittauslaitos 1/MML/08
Koordinaatit:	X 7081370, Y 3638944, Z 208	Mittakaava:	1:3000





Kuva 87. Tervahauta, kuvattu etelästä.

Iso-Valkeainen tervahauta

MH-tunnus: 141076

Kohdetyyppi:	9 Valmistuspaikat/työpaikat	Haltija:	161 Metsätalous Kainuu
Ajoitus:	7116 Uusi aika	Ylläpitäjä:	161 Metsätalous Kainuu
Rakentamisvuosi:		Kunta:	290 Kuhmo
Lukumäärä:	1		

Koordinaattiselitys:		Geometria tuotettu:	4 Gps-mittaus, korjaamaton
Koordinaatit:	X 7100260, Y 3647696, Z 190	Löydöt:	

Taustatiedot

Kohde havaittiin inventoitaessa.

Ympäristön kuvaus

Kohde sijaitsee metsäautoteiden risteyksessä, Iso-Valkeainen -järven länsipuolella. Kuviolla on nuorta kasvatusmetsää.

Kohteen kuvaus

Tervahaudan halkaisija on 8 metriä, Halssi laskee luoteeseen. Haudan syvyys on 0,4 metriä.

Kohteen rajaus

Kohteen rajaus on pistemäinen.

Tulkinta

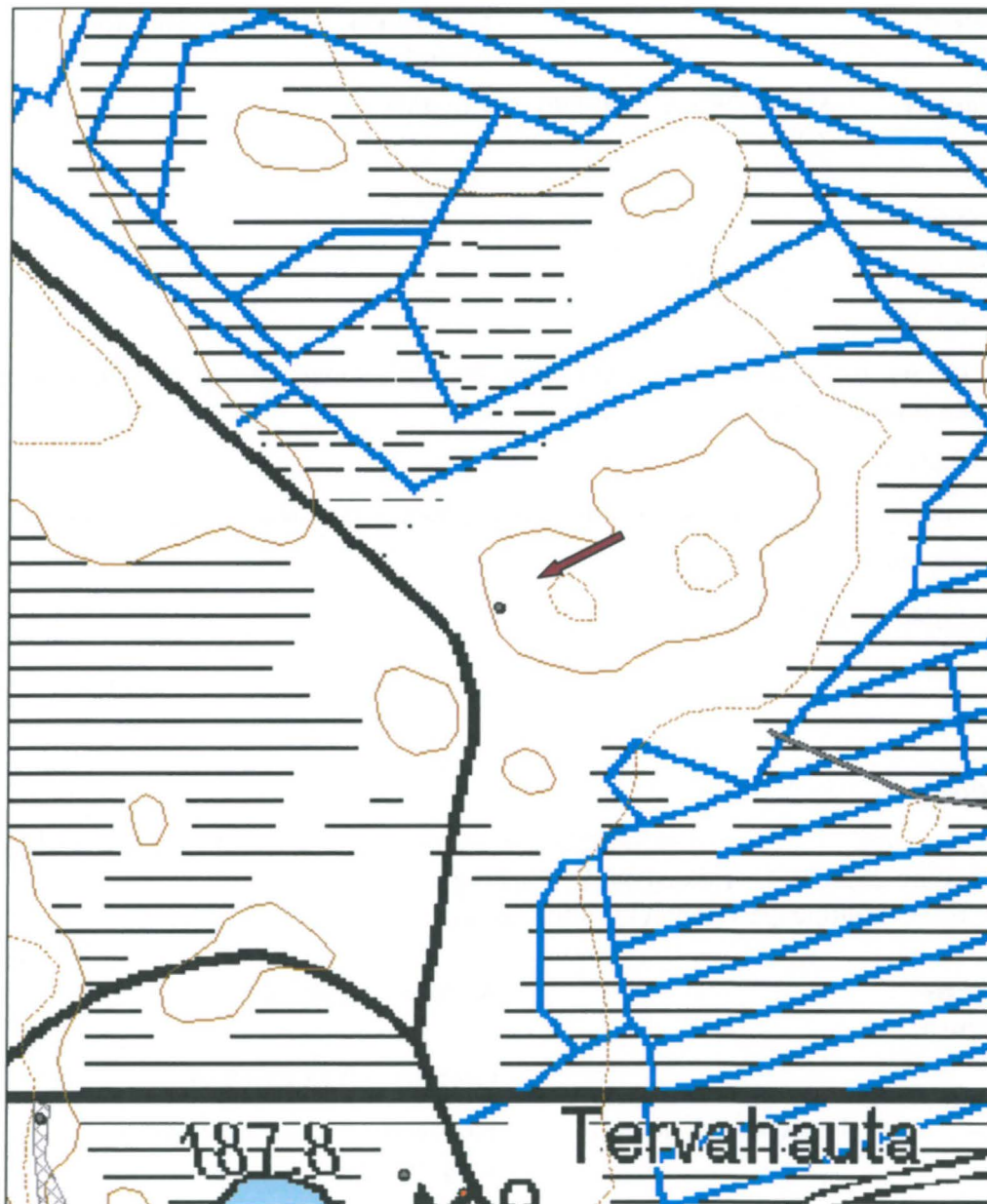
Tervahauta

Tarkastukset

Tila: 3 Toteutettu Laji: 6 Suojeluarvojen tarkastus Tarkastusvuosi: 2011
Tarkastuspvm: 28.9.2011 Tarkastaja: R. Mustonen
Kuvaus: KMO kulttuuriperintöinventointi Kainuu

Viranomaisrekisterinro:**Kunto:** 1 Hyvä**Arvotus:** 3 Esitys mj-luokka II**Olotila:** 2 Ei käytössä**Kohteen suojele:** 9 Muu suojeluarvo**Ympäristön suojele:** 0 Ei määritelty

Kohdetyyppi:	9 Valmistuspaikat/työpaikat	Copyright:	© Metsähallitus 2008 © Maanmittauslaitos 1/MML/08
Koordinaatit:	X 7100260, Y 3647696, Z 190	Mittakaava:	1:3000



Kangasjärvi tervahauta

MH-tunnus: 141437

Kohdetyyppi:	9 Valmistuspaikat/työpaikat	Haltija:	161 Metsätalous Kainuu
Ajoitus:	7116 Uusi aika	Ylläpitäjä:	161 Metsätalous Kainuu
Rakentamisvuosi:		Kunta:	290 Kuhmo
Lukumäärä:	1		

Koordinaattiselitys:		Geometria tuotettu:	4 Gps-mittaus, korjaamaton
Koordinaatit:	X 7112134, Y 3619937, Z 175	Löydöt:	

Taustatiedot

Kohde on merkitty peruskarttaan.

Ympäristön kuvaus

Sijaitsee Kangasjärven pohjoispuolella, kivisessä rinteessä. Kuviolla on taimikkoa.

Kohteen kuvaus

Tervahauta on ryteikön keskellä. Sen halkaisija on 6-7 m ja syvyys 1 m. Muoto saattaa olla hieman pitkulainen. Halssi laskee järven suuntaan ja siinä on paikallaan putki.

Kohteen rajaus

Pistemäinen.

Tulkinta

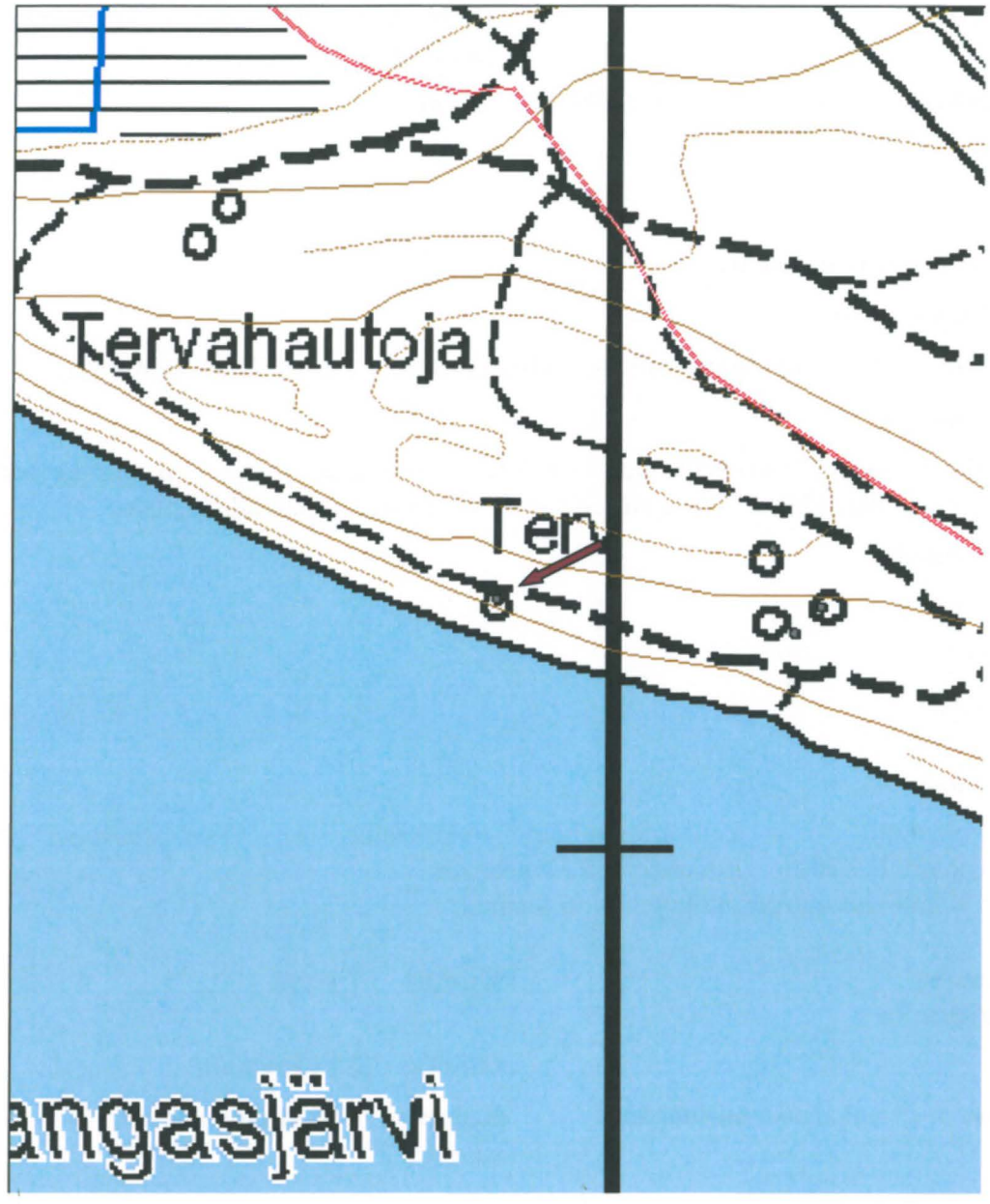
Tervahauta.

Tarkastukset

Tila: 3 Toteutettu Laji: 6 Suojeluarvojen tarkastus Tarkastusvuosi: 2011
Tarkastuspvm: 6.9.2011 Tarkastaja: R. Mustonen
Kuvaus: KMO kulttuuriperintöinventointi Kainuu

Viranomaisrekisterinro:**Kunto:** 1 Hyvä**Olotila:** 2 Ei käytössä**Arvotus:** 3 Esitys mj-luokka II**Kohteen suojelu:** 9 Muu suojeluarvo**Ympäristön suojelu:** 0 Ei määritelty

Kohdetyyppi:	9 Valmistuspaikat/työpaikat	Copyright:	© Metsähallitus 2008 © Maanmittauslaitos 1/MML/08
Koordinaatit:	X 7112134, Y 3619937, Z 175	Mittakaava:	1:3000





Kuva 88. Tervahaudan halssi vasemmalla, kuvattu kaakosta.

Niskalampi tervahauta

MH-tunnus: 141362

Kohdetyyppi: 9 Valmistuspaikat/työpaikat **Haltija:** 161 Metsätalous Kainuu
Ajoitus: 7116 Uusi aika **Ylläpitäjä:** 161 Metsätalous Kainuu
Rakentamisvuosi: **Kunta:** 290 Kuhmo
Lukumäärä: 1

Koordinaattiselitys: **Geometria** 4 Gps-mittaus, korjaamaton tuotettu:
Koordinaatit: X 7095275, Y 3647570, **Löydöt:**
Z 202

Taustatiedot

Kohde havaittiin inventoitaessa.

Ympäristön kuvaus

Kohde sijaitsee Saunajärventien eteläpuolella, Niskalammen luoteispuolella. Kuviolla on varttunutta kasvatusmetsikköä.

Kohteen kuvaus

Tervahaudan halkaisija on 9 metriä. Vallit ovat kapeat ja loivat. Halssi laskee kaakkoon ja on 6 metriä pitkä. Haudan syvyys on 0,6 m.

Kohteen rajaus

Kohteen rajaus on pistemäinen.

Tulkinta

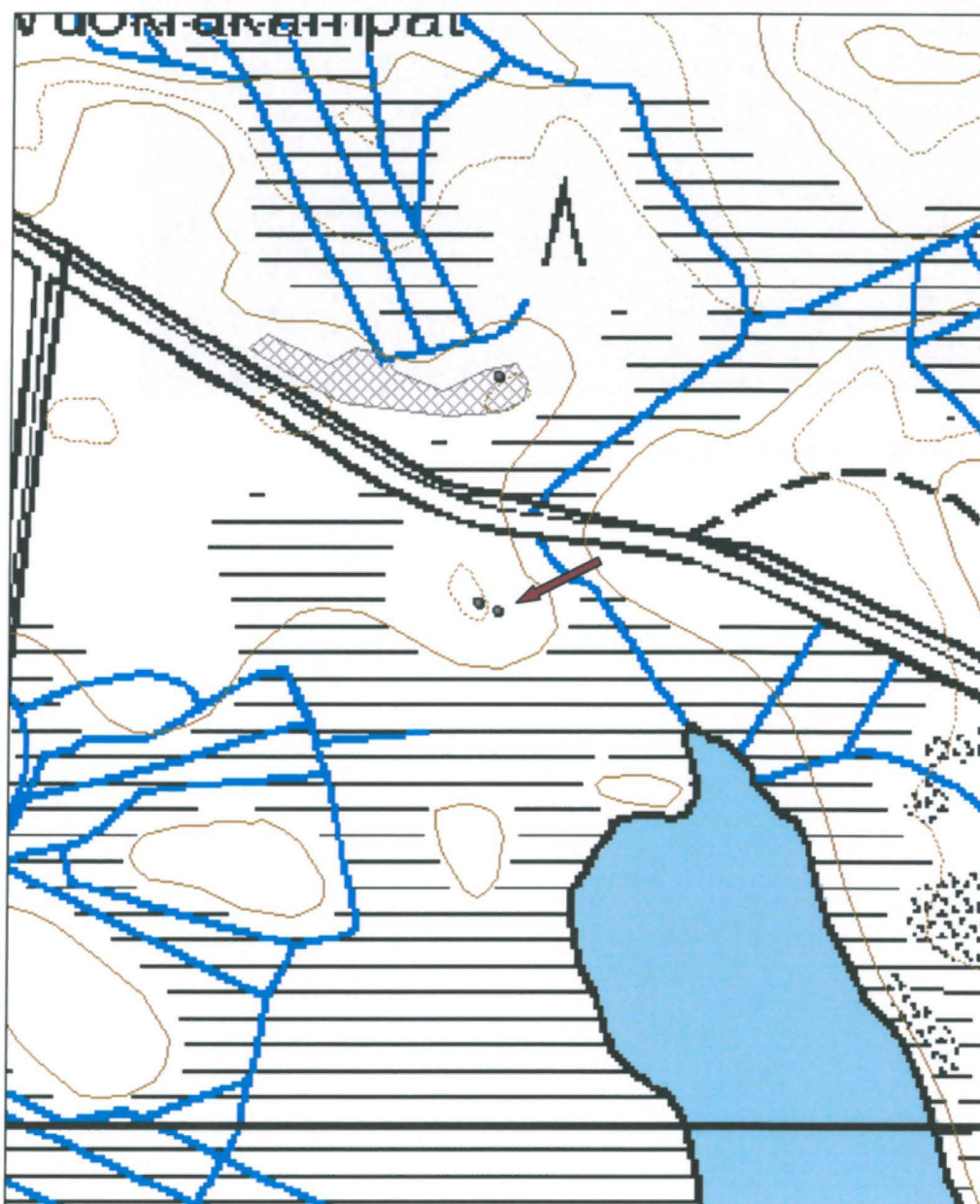
Tervahauta.

Tarkastukset

Tila: 3 Toteutettu Laji: 6 Suojeluarvojen tarkastus Tarkastusvuosi: 2011
Tarkastuspvm: 24.8.2011 Tarkastaja: R. Mustonen
Kuvaus: KMO kulttuuriperintöinventointi Kainuu

Viranomaisrekisterinro:**Kunto:** 1 Hyvä**Olotila:** 2 Ei käytössä**Arvotus:** 3 Esitys mj-luokka II**Kohteen suojele:** 9 Muu suojeluarvo**Ympäristön suojele:** 0 Ei määritelty

Kohdetyyppi:	9 Valmistuspaikat/työpaikat	Copyright:	© Metsähallitus 2008 © Maanmittauslaitos 1/MML/08
Koordinaatit:	X 7095275, Y 3647570, Z 202	Mittakaava:	1:3000





Kuva 89. Tervahauta, kuvattu luoteesta.

Hoikanaho 2 tervahauta

MH-tunnus: 141422

Kohdetyyppi:	9 Valmistuspaikat/työpaikat	Haltija:	161 Metsätalous Kainuu
Ajoitus:	7116 Uusi aika	Ylläpitäjä:	161 Metsätalous Kainuu
Rakentamisvuosi:		Kunta:	290 Kuhmo
Lukumäärä:	1		

Koordinaattiselitys:		Geometria tuotettu:	4 Gps-mittaus, korjaamaton
Koordinaatit:	X 7109080, Y 3623443, Z 196	Löydöt:	

Taustatiedot

Kohde havaittiin inventoitaessa.

Ympäristön kuvaus

Kohde sijaitsee "Jussin ja Maijan myllystä" ja Nurmestien länsipuolella olevasta talon peltoalueesta suoraan lounaaseen. Kohde on Hoikanahon eteläosassa, suon laidassa. Kuviolla on nuorta kasvatusmetsää.

Kohteen kuvaus

Tervahaudan halkaisija on 8 metriä ja syvyys 0,5 m. Sen halssi laskee lounaaseen, on 5 metriä pitkä ja 3 m leveä. Hautakuoppa on loiva ja eläimet ovat kaivelleet sitä.

Kohteen rajaus

Kohteen rajaus on pistemäinen.

Tulkinta

Tervahauta

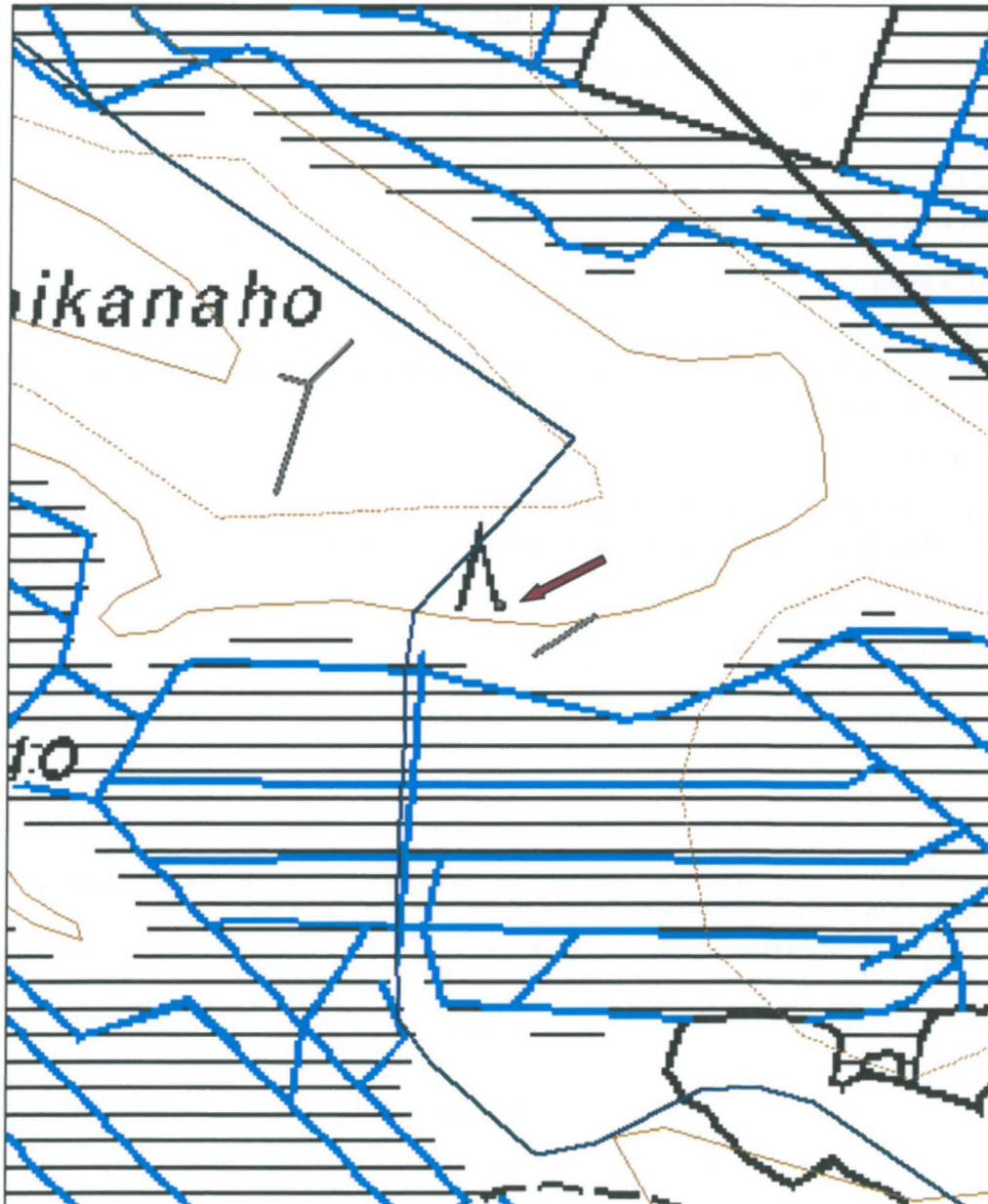
Tarkastukset

Tila: 3 Toteutettu Laji: 6 Suojeluarvojen tarkastus Tarkastusvuosi: 2011
Tarkastuspvm: 16.8.2011 Tarkastaja: R. Mustonen
Kuvaus: KMO kulttuuriperintöinventointi Kainuu

Viranomaisrekisterinro:		Kunto:	1 Hyvä
		Olotila:	2 Ei käytössä
Arvotus:	3 Esitys mj-luokka II	Kohteen suojele:	9 Muu suojeluarvo

Ympäristön suojele:	0 Ei määritelty
----------------------------	-----------------

Kohdetyyppi:	9 Valmistuspaikat/työpaikat	Copyright:	© Metsähallitus 2008 © Maanmittauslaitos 1/MML/08
Koordinaatit:	X 7109080, Y 3623443, Z 196	Mittakaava:	1:3000





Kuva 90. Tervahauta, kuvattu lounaasta.

Jauholamminaho 2 tervahauta ja tervasauna jäännösMH-tunnus:
142949

Kohdetyyppi:	9 Valmistuspaikat/työpaikat	Haltija:	161 Metsätalous Kainuu
Ajoitus:	7116 Uusi aika	Ylläpitäjä:	161 Metsätalous Kainuu
Rakentamivuosi:		Kunta:	290 Kuhmo
Lukumäärä:	2		

Koordinaattiselitys:		Geometria	4 Gps-mittaus, korjaamaton tuotettu:
Koordinaatit:	X 7107634, Y 3604101, Z 168	Löydöt:	

Taustatiedot

Jouko Vilmi opasti kohteelle. Tervahaudasta oli aiempi tieto.

Ympäristön kuvaus

Kohde sijaitsee Jauholamminahon pohjoispuolen rinteessä, reilut 100 m Ukonlammesta kaakkoon. Kuviolla on taimikko.

Kohteen kuvaus

Tervahautaa on poltettu samassa paikkaa ainakin kaksi kertaa. Haudassa on kaksi sisäkkäistä kehää ja kaksi halssia. Ulompi halkaisija 14 metriä, syvyys 0,3 m. Suurempi halssi on 2 m leveä, 5 metriä pitkä, 1 metrin syvä. Toinen halssi on noin 1m leveä. 30 metriä haudasta luoteeseen on kivinen neliskantainen kiuas. Seinien hahmot näkyvät maastossa, mutta puujäänteitä ei ole. Koko 5 x 5 metriä.

Kohteen rajaus

Kohteen rajaus on aluemainen. Tervahauta ja tervasauna on merkitty pisteillä.

Tulkinta

Tervanvalmistuspaikka.

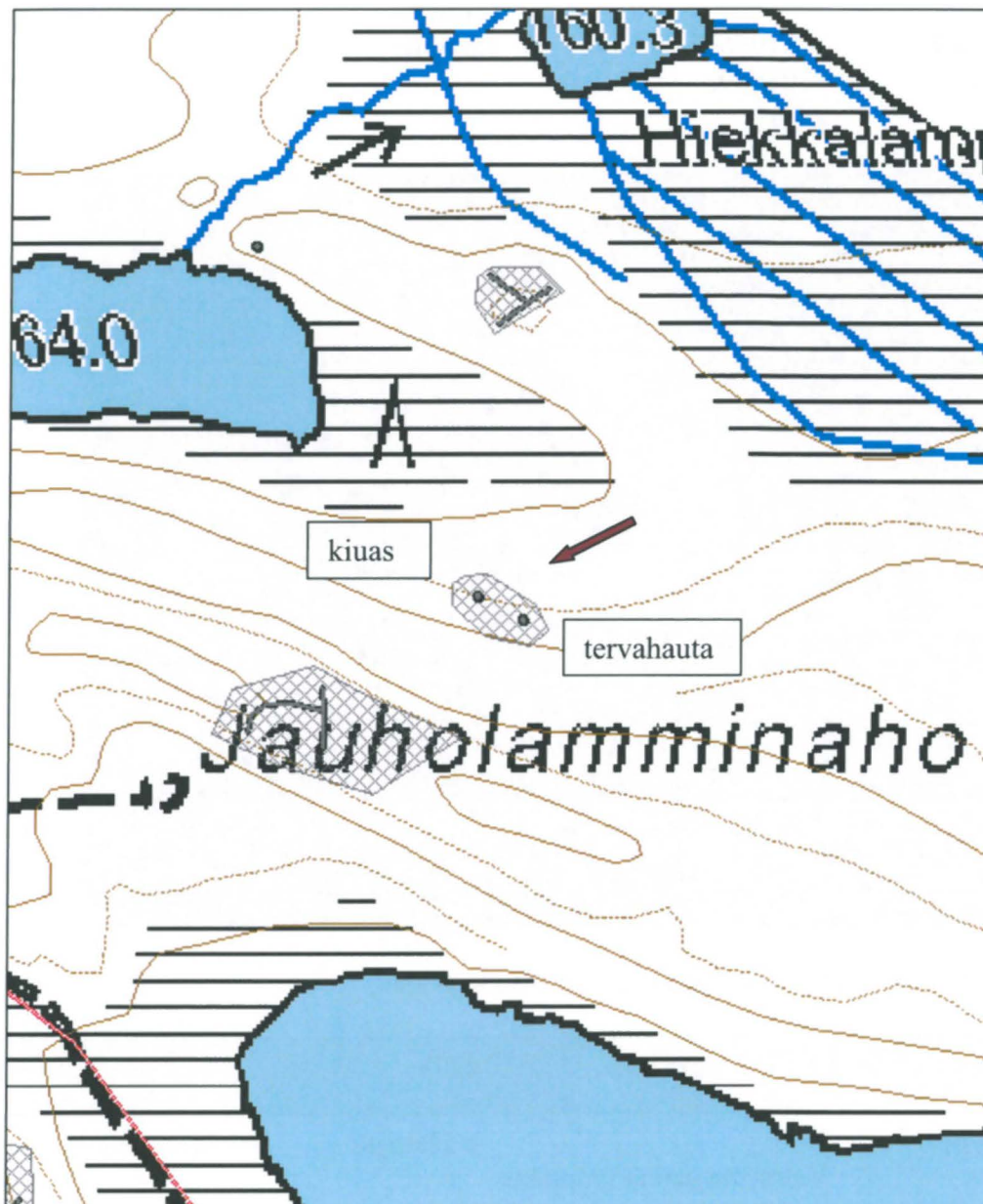
Tarkastukset

Tila: 3 Toteutettu Laji: 6 Suojeluarvojen tarkastus Tarkastusvuosi: 2011
Tarkastuspvm: 26.7.2011 Tarkastaja: R. Mustonen
Kuvaus: KMO kulttuuriperintöinventointi Kainuu

Viranomaisrekisterinro:		Kunto:	2 Keskinkertainen
Arvotus:	3 Esitys mj-luokka II	Olotila:	2 Ei käytössä
		Kohteen suojele:	9 Muu suojeluarvo

Ympäristön suojele:	0 Ei määritelty
----------------------------	-----------------

Kohdetyyppi:	9 Valmistuspaikat/työpaikat	Copyright:	© Metsähallitus 2008 © Maanmittauslaitos 1/MML/08
Koordinaatit:	X 7107634, Y 3604101, Z 168	Mittakaava:	1:3000



Jauholamminaho tervasauna jäännös		MH-tunnus: 141400	
Kohdetyyppi:	1 Asuinpaikat	Haltija:	161 Metsätalous Kainuu
Ajoitus:	7116 Uusi aika	Ylläpitäjä:	161 Metsätalous Kainuu
Rakentamisvuosi:		Kunta:	290 Kuhmo
Lukumäärä:	1		
Koordinaattiselitys:		Geometria tuotettu:	4 Gps-mittaus, korjaamaton
Koordinaatit:	X 7107642, Y 3604089, Z 167	Löydöt:	



Kuva 91. Tervasaunan kiukaan jäänteet, kuvattu kaakosta.

Jauholamminaho 2 tervahauta		MH-tunnus: 141401	
Kohdetyyppi:	9 Valmistuspaikat/työpaikat	Haltija:	161 Metsätalous Kainuu
Ajoitus:	7116 Uusi aika	Ylläpitäjä:	161 Metsätalous Kainuu
Rakentamisvuosi:		Kunta:	290 Kuhmo
Lukumäärä:	2		
Koordinaattiselitys:		Geometria tuotettu:	4 Gps-mittaus, korjaamaton
Koordinaatit:	X 7107629, Y 3604113, Z 168	Löydöt:	

Koiravaara 1 tervahauta**MH-tunnus: 141428**

Kohdetyyppi:	9 Valmistuspaikat/työpaikat	Haltija:	161 Metsätalous Kainuu
Ajoitus:	7116 Uusi aika	Ylläpitäjä:	161 Metsätalous Kainuu
Rakentamisvuosi:		Kunta:	290 Kuhmo
Lukumäärä:	1		

Koordinaattiselitys:		Geometria tuotettu:	4 Gps-mittaus, korjaamaton
Koordinaatit:	X 7112722, Y 3619462, Z 169	Löydöt:	

Taustatiedot

Kohde on merkitty SutiGis:iin.

Ympäristön kuvaus

Kohde sijaitsee Jämässä, Koiravaaran itärinteessä. Kuviolla on uudistuskypsää metsikköä.

Kohteen kuvaus

Tervahauta on matala ja laakea. Sen halkaisija on 6 metriä ja syvyys 0,5-0,8 metriä. Halssi laskee kohti järven lahdelmaa, on 4 m pitkä ja 0,5 metriä syvä.

Kohteen rajaus

Kohteen rajaus on pistemäinen.

Tulkinta

Tervahauta

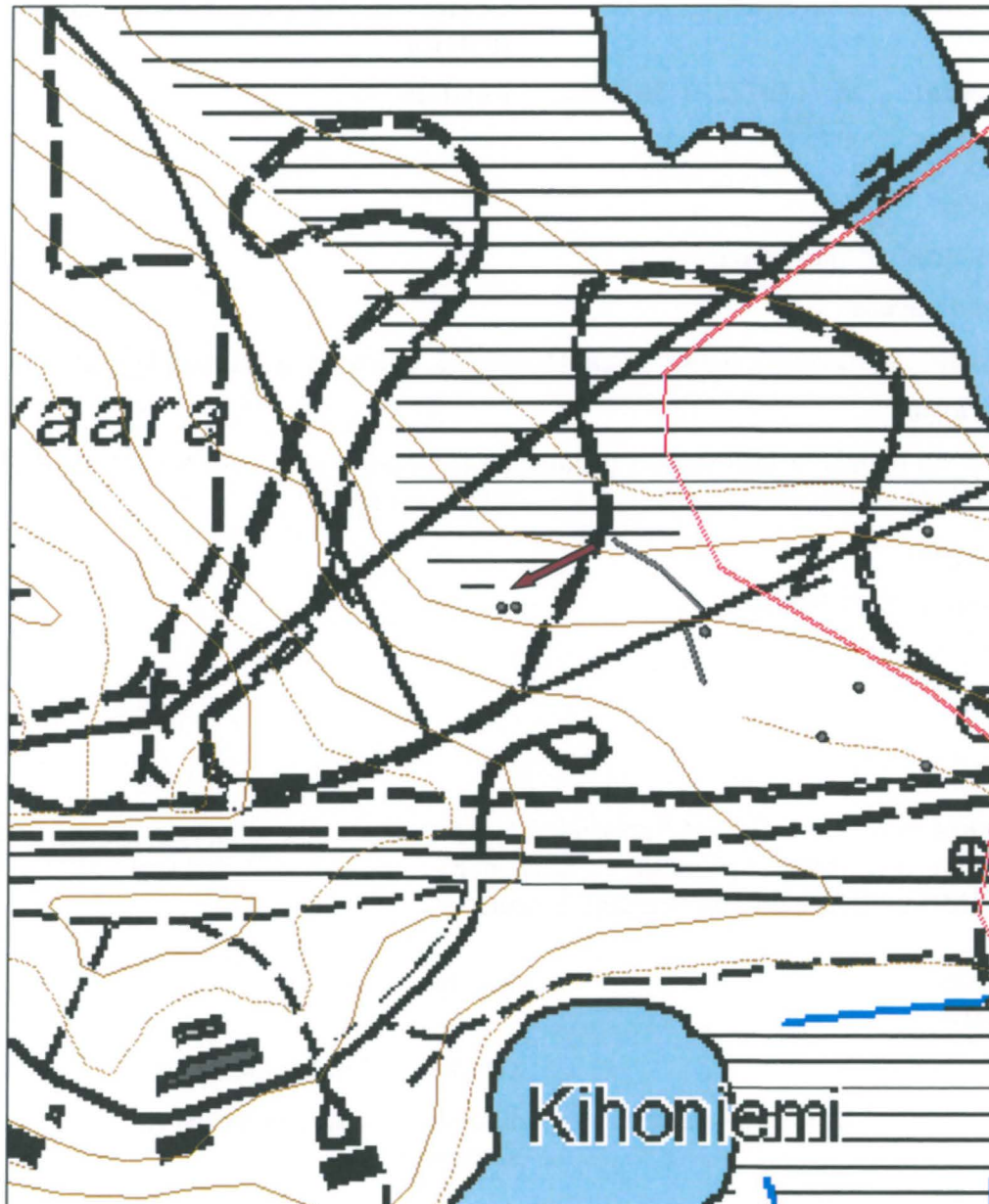
Tarkastukset

Tila: 3 Toteutettu Laji: 6 Suojeluarvojen tarkastus Tarkastusvuosi: 2011
Tarkastuspvm: 18.7.2011 Tarkastaja: R. Mustonen
Kuvaus: KMO kulttuuriperintöinventointi Kainuu

Viranomaisrekisterinro:		Kunto:	1 Hyvä
Arvotus:	3 Esitys mj-luokka II	Olotila:	2 Ei käytössä
		Kohteen suojele:	9 Muu suojeluarvo

Ympäristön suojele:	0 Ei määritelty
----------------------------	-----------------

Kohdetyyppi:	9 Valmistuspaikat/työpaikat	Copyright:	© Metsähallitus 2008 © Maanmittauslaitos 1/MML/08
Koordinaatit:	X 7112722, Y 3619462, Z 169	Mittakaava:	1:3000





Kuva 92. Tervahauta, kuvattu etelästä.

Koiravaara 2 tervahauta

MH-tunnus: 141429

Kohdetyyppi:	9 Valmistuspaikat/työpaikat	Haltija:	161 Metsätalous Kainuu
Ajoitus:	7116 Uusi aika	Ylläpitäjä:	161 Metsätalous Kainuu
Rakentamisvuosi:		Kunta:	290 Kuhmo
Lukumäärä:	1		

Koordinaattiselitys:		Geometria tuotettu:	4 Gps-mittaus, korjaamaton
Koordinaatit:	X 7112722, Y 3619469, Z 169	Löydöt:	

Taustatiedot

Viereinen tervahauta on merkitty SutiGis:iin.

Ympäristön kuvaus

Kohde sijaitsee Jämäksessä, Koiravaaran itärinteessä, joka laskee kohti Ontojärven lahdelmaa. Kuviolla on uudistuskypsää metsikköä.

Kohteen kuvaus

Tervahaudan halkaisija on 5,6 m ja syvyys 0,5 m. Halssi tulee vallin läpi haudan keskelle. Se laskee alarinteeseen eli pohjoiseen. Halssin pituus on 6 m ja halkaisija 0,5 m. Syvyys on 0,3 m. Päällä kasvaa koivuntaimia ja nuoria mäntyjä.

Kohteen rajaus

Kohteen rajaus on pistemäinen.

Tulkinta

Tervahauta

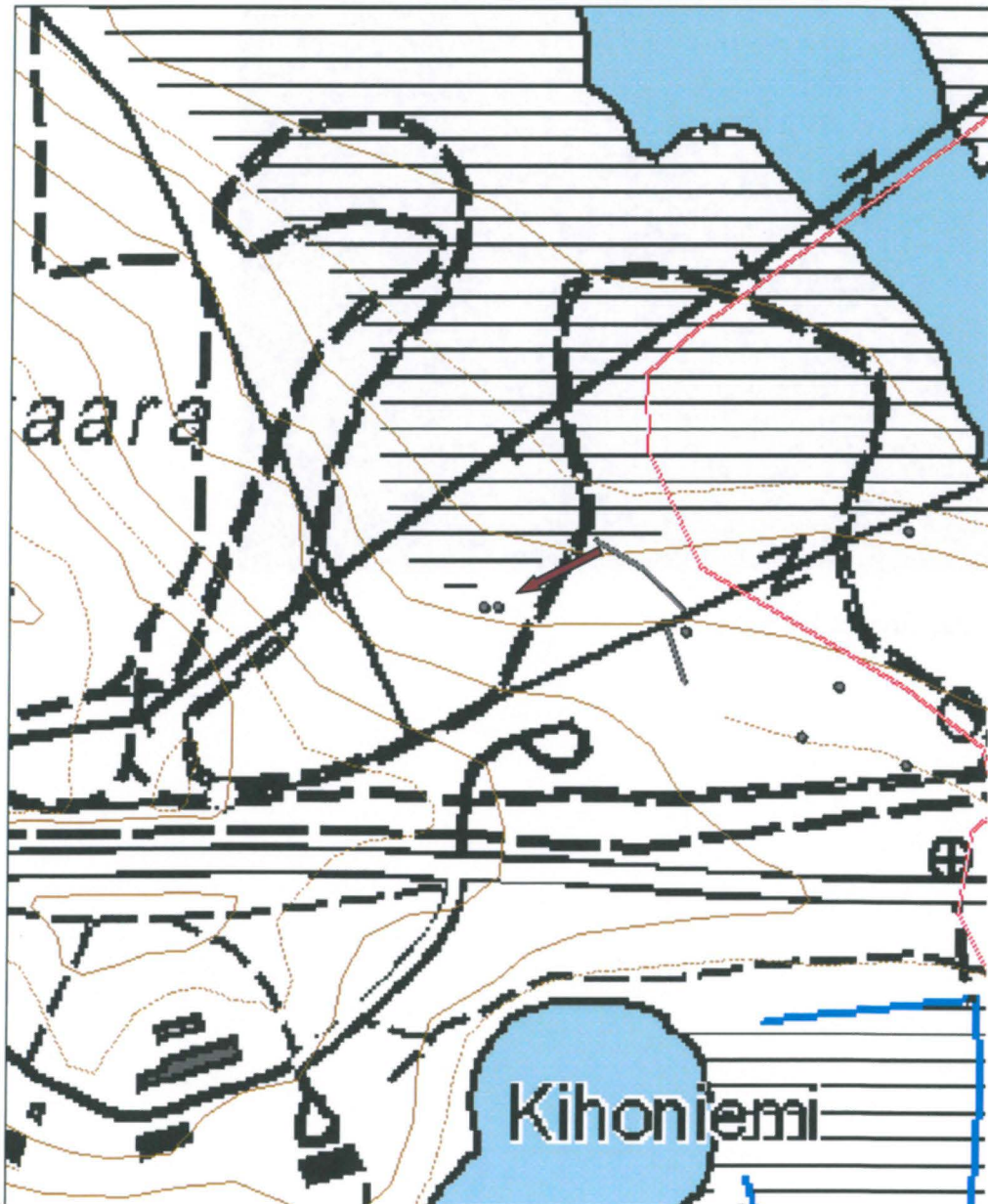
Tarkastukset


Tila: 3 Toteutettu Laji: 6 Suojeluarvojen tarkastus Tarkastusvuosi: 2011
Tarkastuspvm: 18.7.2011 Tarkastaja: R. Mustonen
Kuvaus: KMO kulttuuriperintöinventointi Kainuu

Viranomaisrekisterinro:		Kunto:	1 Hyvä
		Olotila:	2 Ei käytössä
Arvotus:	3 Esitys mj-luokka II	Kohteen suojele:	9 Muu suojeluarvo

Ympäristön suojele:	0 Ei määritelty
----------------------------	-----------------

Kohdetyyppi:	9 Valmistuspaikat/työpaikat	Copyright:	© Metsähallitus 2008 © Maanmittauslaitos 1/MML/08
Koordinaatit:	X 7112722, Y 3619469, Z 169	Mittakaava:	1:3000





Kuva 93. Tervahauta, kuvattu lounaasta.

Koiravaara 4 tervahauta**MH-tunnus: 141430**

Kohdetyyppi:	9 Valmistuspaikat/työpaikat	Haltija:	161 Metsätalous Kainuu
Ajoitus:	7116 Uusi aika	Ylläpitäjä:	161 Metsätalous Kainuu
Rakentamisvuosi:		Kunta:	290 Kuhmo
Lukumäärä:	1		

Koordinaattiselitys:		Geometria tuotettu:	4 Gps-mittaus, korjaamaton
Koordinaatit:	X 7112763, Y 3619686, Z 164	Löydöt:	

Taustatiedot

Kohde on merkitty SutiGis:iin.

Ympäristön kuvaus

Kohde sijaitsee Koiravaaran itäosassa, lähellä Omelian taloa. Kuviolla on taimikkoa.

Kohteen kuvaus

Halkaisija 13 metriä, syvyys 1 m. Halssi laskee koilliseen, on 1 m leveä, 1 m syvä ja 4 m pitkä. Päällä kasvaa pieniä puita ja reunoilla isompia mäntyjä. Kuopassa on vanha tynnyri.

Kohteen rajaus

Kohteen rajaus on pistemäinen.

Tulkinta

Tervahauta.

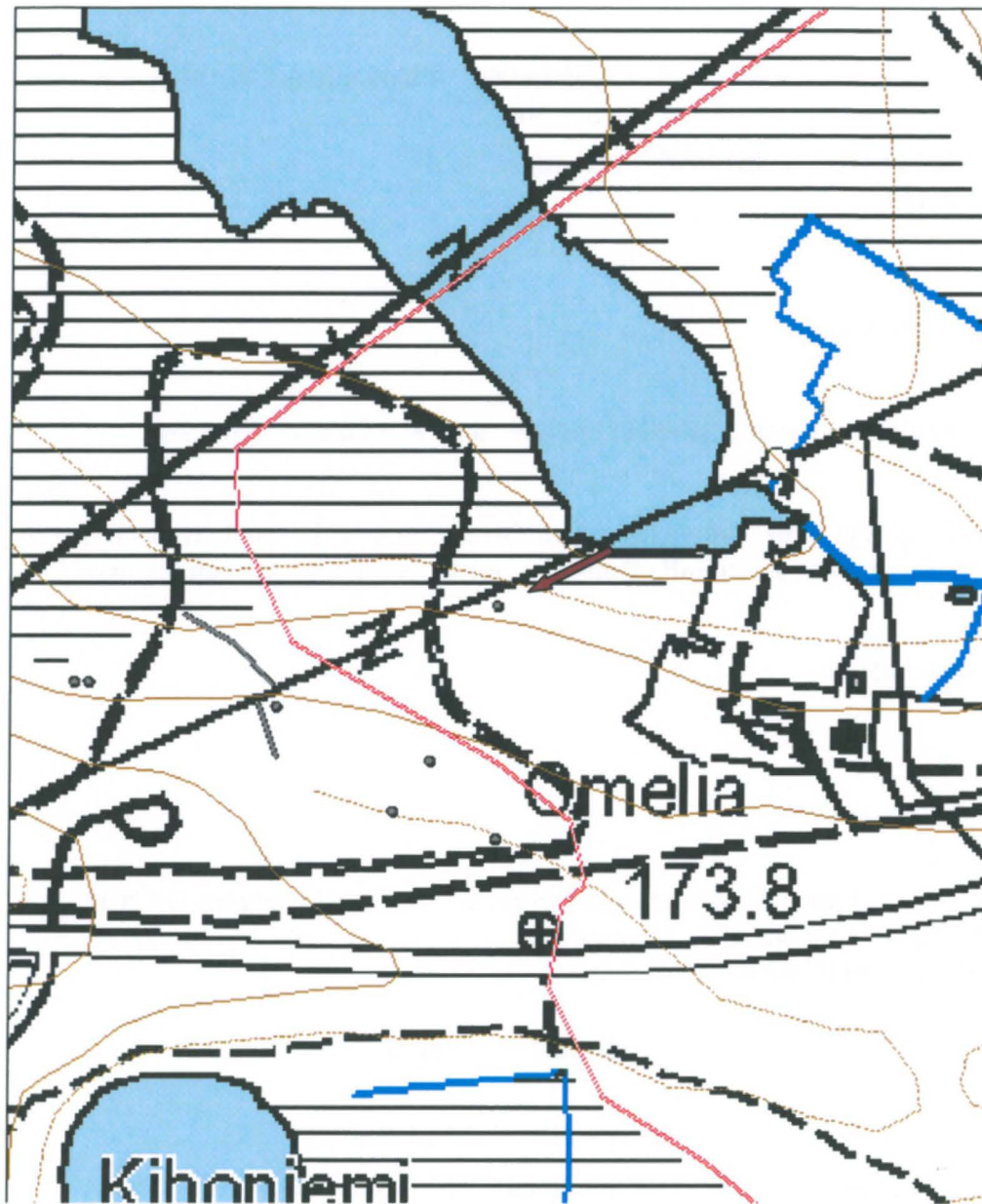
Tarkastukset

Tila: 3 Toteutettu Laji: 6 Suojeluarvojen tarkastus Tarkastusvuosi: 2011
Tarkastuspvm: 18.7.2011 Tarkastaja: R. Mustonen
Kuvaus: KMO kulttuuriperintöinventointi Kainuu

Viranomaisrekisterinro:		Kunto:	1 Hyvä
Arvotus:	3 Esitys mj-luokka II	Olotila:	2 Ei käytössä
		Kohteen suojele:	9 Muu suojeluarvo

Ympäristön suojele:	0 Ei määritelty
----------------------------	-----------------

Kohdetyyppi:	9 Valmistuspaikat/työpaikat	Copyright:	© Metsähallitus 2008 © Maanmittauslaitos 1/MML/08
Koordinaatit:	X 7112763, Y 3619686, Z 164	Mittakaava:	1:3000





Kuva 94. Tervahauta, kuvattu lännestä.

Lammaspuronsuu 2 tervahauta**MH-tunnus: 141395**

Kohdetyyppi: 9 Valmistuspaikat/työpaikat **Haltija:** 161 Metsätalous Kainuu
Ajoitus: 7116 Uusi aika **Ylläpitäjä:** 161 Metsätalous Kainuu
Rakentamisvuosi: **Kunta:** 290 Kuhmo
Lukumäärä: 1

Koordinaattiselitys: **Geometria** 4 Gps-mittaus, korjaamaton tuotettu:
Koordinaatit: X 7107951, Y 3604707, **Löydöt:**
Z 162

Taustatiedot

Kohde on merkitty peruskarttaan.

Ympäristön kuvaus

Kohde on tien ja Nurmesjärven välisellä kapealla metsäalueella, Lammaspuronsuu W -nimisen kivikautisen asuinpaikan lounaispuolella. Kuviolla on kangasta ja varttunutta kasvatusmetsää.

Kohteen kuvaus

Halkaisija 8 m ja syvyys 0,5 m. Vallit ovat massiiviset. Halssi laskee pohjoiseen, on 3 m pitkä ja 1,5 m leveä. Keskellä on pieniä puita ja vallin päällä hieman suurempi. Vallin ulkopuolella on tuuletusaukot.

Kohteen rajaus

Kohteen rajaus on pistemäinen.

Tulkinta

Tervahauta.

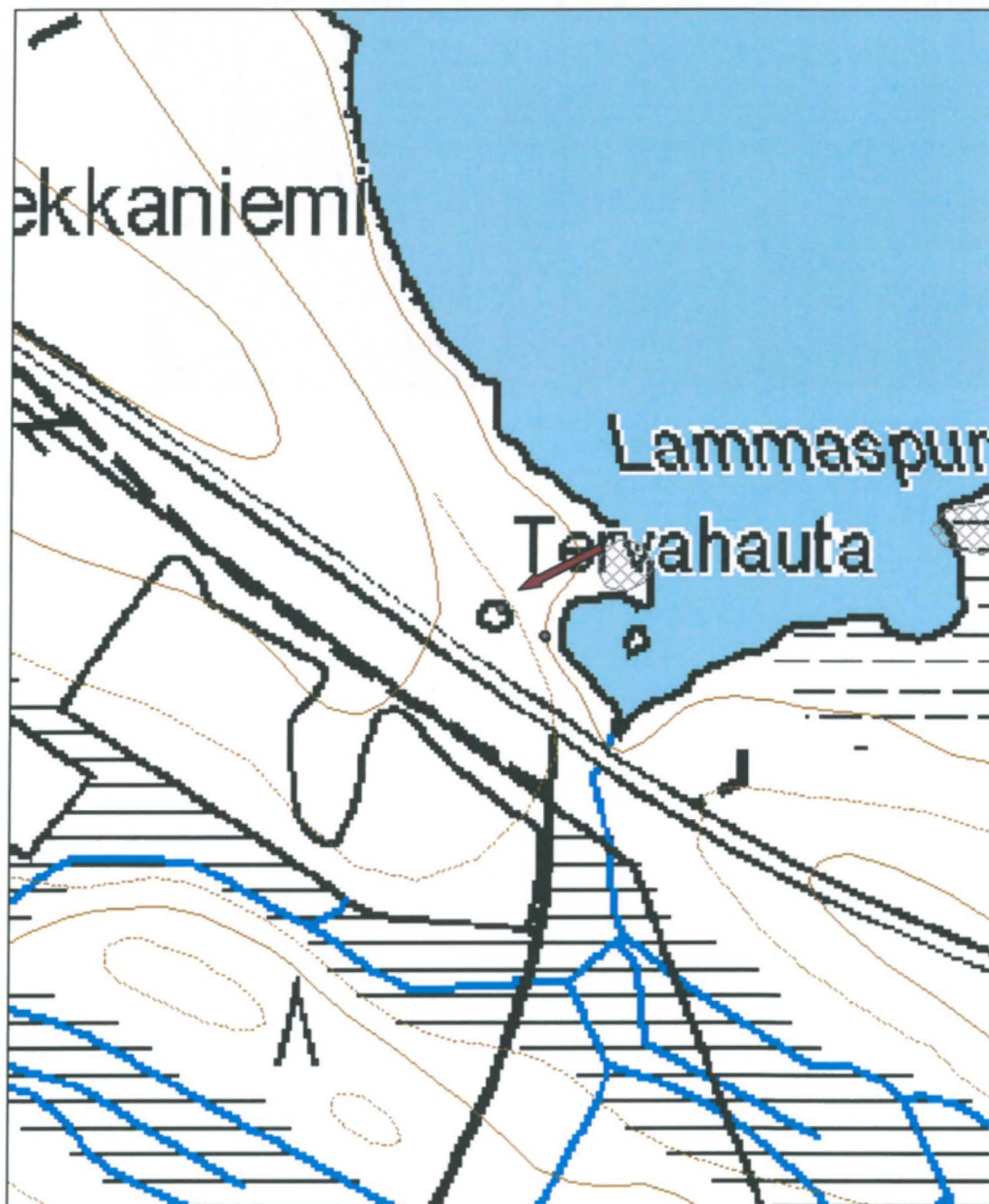
Tarkastukset

Tila: 3 Toteutettu Laji: 6 Suojeluarvojen tarkastus Tarkastusvuosi: 2011
Tarkastuspvm: 15.7.2011 Tarkastaja: R. Mustonen
Kuvaus: KMO kulttuuriperintöinventointi Kainuu

Viranomaisrekisterinro: **Kunto:** 1 Hyvä
Arvotus: 3 Esitys mj-luokka II **Olotila:** 2 Ei käytössä
Kohteen suojele: 9 Muu suojeluarvo

Ympäristön suojele: 0 Ei määritelty

Kohdetyyppi:	9 Valmistuspaikat/työpaikat	Copyright:	© Metsähallitus 2008 © Maanmittauslaitos 1/MML/08
Koordinaatit:	X 7107951, Y 3604707, Z 162	Mittakaava:	1:3000





Kuva 95. Tervahauta, kuvattu etelästä.

Lammaspuronsuu 3 tervahauta

MH-tunnus: 141394

Kohdetyyppi:	9 Valmistuspaikat/työpaikat	Haltija:	161 Metsätalous Kainuu
Ajoitus:	7116 Uusi aika	Ylläpitäjä:	161 Metsätalous Kainuu
Rakentamisvuosi:		Kunta:	290 Kuhmo
Lukumäärä:	1		

Koordinaattiselitys:		Geometria tuotettu:	4 Gps-mittaus, korjaamaton
Koordinaatit:	X 7107937, Y 3604730, Z 160	Löydöt:	

Taustatiedot

Kohde havaittiin inventoitaessa.

Ympäristön kuvaus

Kohde sijaitsee Lammaspuronsuun tuntumassa, samannimisen kivikautisen asuinpaikan vieressä. Kuviolla on kangasta ja varttunutta kasvatusmetsää.

Kohteen kuvaus

Halkaisija on 10 metriä. Vallit ovat yli 2 m leveät. Kuopan syvyys on 1,5 metriä. Päällä kasvaa puita (halk. n. 10 cm). Halssi on haudan itäpäässä ja laskee jyrkästi alas järveen.

Kohteen rajaus

Kohteen rajaus on pistemäinen.

Tulkinta

Tervahauta.

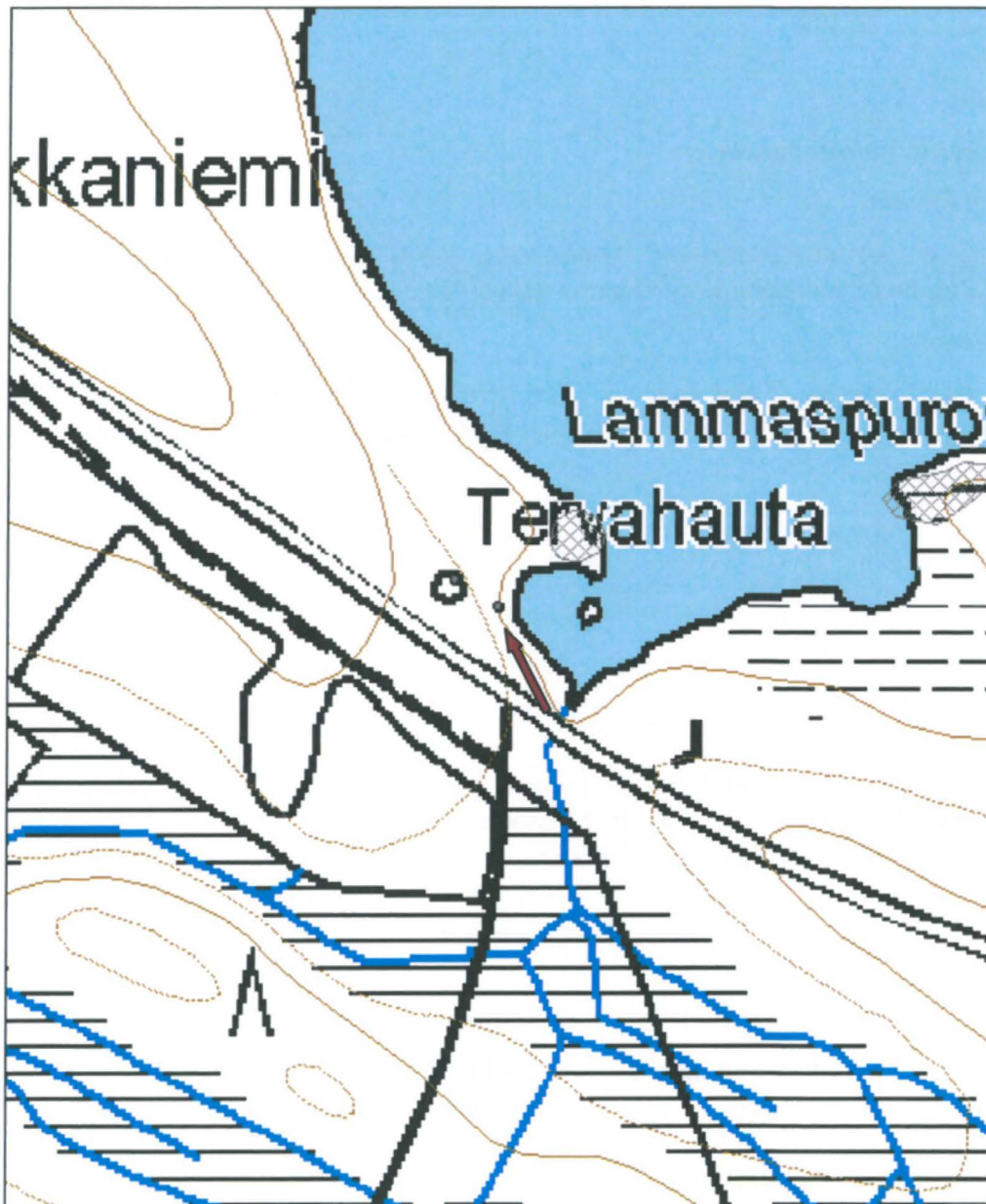
Tarkastukset

Tila: 3 Toteutettu Laji: 6 Suojeluarvojen tarkastus Tarkastusvuosi: 2011
Tarkastuspvm: 15.7.2011 Tarkastaja: R. Mustonen
Kuvaus: KMO kulttuuriperintöinventointi Kainuu

Viranomaisrekisterinro:		Kunto:	1 Hyvä
		Olotila:	2 Ei käytössä
Arvotus:	3 Esitys mj-luokka II	Kohteen suojelu:	9 Muu suojeluarvo

Ympäristön suojelu:	0 Ei määritelty
----------------------------	-----------------

Kohdetyyppi:	9 Valmistuspaikat/työpaikat	Copyright:	© Metsähallitus 2008 © Maanmittauslaitos 1/MML/08
Koordinaatit:	X 7107937, Y 3604730, Z 160	Mittakaava:	1:3000





Kuva .96 Tervahauta, kuvattu lännestä.

Hiekkaniemi 2 tervahauta

MH-tunnus: 138980

Kohdetyyppi:	9 Valmistuspaikat/työpaikat	Haltija:	161 Metsätalous Kainuu
Ajoitus:	7116 Uusi aika	Ylläpitäjä:	161 Metsätalous Kainuu
Rakentamisvuosi:		Kunta:	290 Kuhmo
Lukumäärä:	1		

Koordinaattiselitys:		Geometria tuotettu:	4 Gps-mittaus, korjaamaton
Koordinaatit:	X 7108516, Y 3603849, Z 164	Löydöt:	

Taustatiedot

Kohde on merkitty SutiGis:iin.

Ympäristön kuvaus

Kohde sijaitsee Hiekkaniemen keskiosissa, tasaisella, kuivahkolla kankaalla, jossa on varttunutta kasvatusmetsikköä.

Kohteen kuvaus

Tervahaudan halkaisija on 10 metriä. Kuoppa ei ole ihan pyöreä ja se kasvaa suopursua. Vallit ovat pohjoisreunalla 2 m paksut. Halssi laskee pohjoiseen, sen leveys on 1 metri ja pituus 3 metriä. Vallissa on kuoppia tuuletuskuoppien lisäksi. Haudan syvyys on 0,4 metriä.

Kohteen rajaus

Kohteen rajaus on pistemäinen.

Tulkinta

Tervahauta

Tarkastukset

Tila: 3 Toteutettu Laji: 6 Suojeluarvojen tarkastus Tarkastusvuosi: 2011
Tarkastuspvm: 15.7.2011 Tarkastaja: R. Mustonen
Kuvaus: KMO kulttuuriperintöinventointi Kainuu

Viranomaisrekisterinro:		Kunto:	1 Hyvä
		Olotila:	2 Ei käytössä
Arvotus:	3 Esitys mj-luokka II	Kohteen suojele:	9 Muu suojeluarvo

Ympäristön suojele:	0 Ei määritelty
----------------------------	-----------------

Kohdetyyppi:	9 Valmistuspaikat/työpaikat	Copyright:	© Metsähallitus 2008 © Maanmittauslaitos 1/MML/08
Koordinaatit:	X 7108516, Y 3603849, Z 164	Mittakaava:	1:3000





Kuva 97. Tervahauta, kuvattu koillisesta.

Rinteelä tervahauta**MH-tunnus: 142817**

Kohdetyyppi:	9 Valmistuspaikat/työpaikat	Haltija:	161 Metsätalous Kainuu
Ajoitus:	7116 Uusi aika	Ylläpitäjä:	161 Metsätalous Kainuu
Rakentamisvuosi:		Kunta:	290 Kuhmo
Lukumäärä:	1		

Koordinaattiselitys:		Geometria tuotettu:	4 Gps-mittaus, korjaamaton
Koordinaatit:	X 7103449, Y 3659375, Z 210	Löydöt:	

Taustatiedot

Kohde on merkitty SutiGis:iin.

Ympäristön kuvaus

Kohde sijaitsee etelään laskevassa rinteessä, suon laidalla.

Kohteen kuvaus

Halkaisija 9,4 metriä, vallien paksuus 1,5 m. Pohja on loivan maljamainen ja sen syvyys on 1,5 metriä. Halssi laskee etelään, sen leveys on 2 metriä ja pituus 4 metriä, halssissa on "hyppyri". Haudan keskellä on kolo.

Kohteen rajaus

Kohteen rajaus on pistemäinen.

Tulkinta

Tervahauta

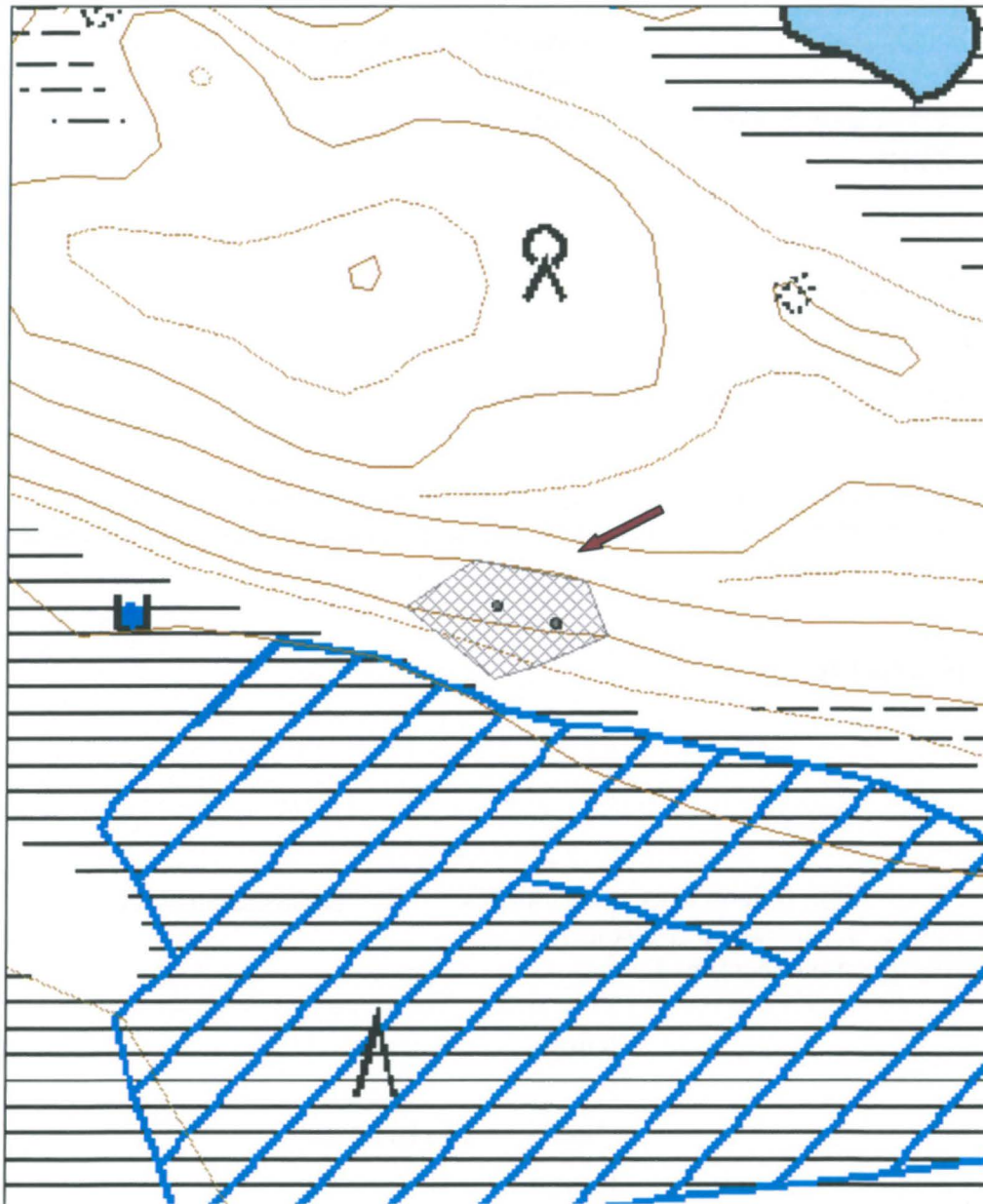
Tarkastukset

Tila: 3 Toteutettu Laji: 6 Suojeluarvojen tarkastus Tarkastusvuosi: 2011
Tarkastuspvm: 13.7.2011 Tarkastaja: R. Mustonen
Kuvaus: KMO kulttuuriperintöinventointi Kainuu

Viranomaisrekisterinro:		Kunto:	1 Hyvä
		Olotila:	2 Ei käytössä
Arvotus:	3 Esitys mj-luokka II	Kohteen suojele:	9 Muu suojeluarvo

Ympäristön suojele:	0 Ei määritelty
----------------------------	-----------------

Kohdetyyppi:	9 Valmistuspaikat/työpaikat	Copyright:	© Metsähallitus 2008 © Maanmittauslaitos 1/MML/08
Koordinaatit:	X 7103449, Y 3659375, Z 210	Mittakaava:	1:3000





Kuva 98. Tervahauta, kuvattu idästä.

Itälä tervahauta

MH-tunnus: 141366

Kohdetyyppi:	9 Valmistuspaikat/työpaikat	Haltija:	161 Metsätalous Kainuu
Ajoitus:	7116 Uusi aika	Ylläpitäjä:	161 Metsätalous Kainuu
Rakentamisvuosi:		Kunta:	290 Kuhmo
Lukumäärä:	1		

Koordinaattiselitys:		Geometria tuotettu:	4 Gps-mittaus, korjaamaton
Koordinaatit:	X 7095508, Y 3647272, Z 200	Löydöt:	

Taustatiedot

Kohde on merkitty SutiGis:iin. Risto Kettunen opasti paikalle.

Ympäristön kuvaus

Kohde sijaitsee Saunajärventien pohjoispuolella, aivan tien reunassa. Luoteispuolella ovat Itälän vuokrakämpät. Kuviolla on varttunutta kasvatusmetsää ja vieressä on kookas muurahaispesä.

Kohteen kuvaus

Tervahaudan halkaisija on noin 13 m ja syvyys 1 m. Vallit laskevat jyrkästi ja pohja on tasainen. Halssi laskee koilliseen ja on noin metrin levyinen. Tervahaudan päällä on paljon kasvillisuutta.

Kohteen rajaus

Kohteen rajaus on pistemäinen.

Tulkinta

Tervahauta.

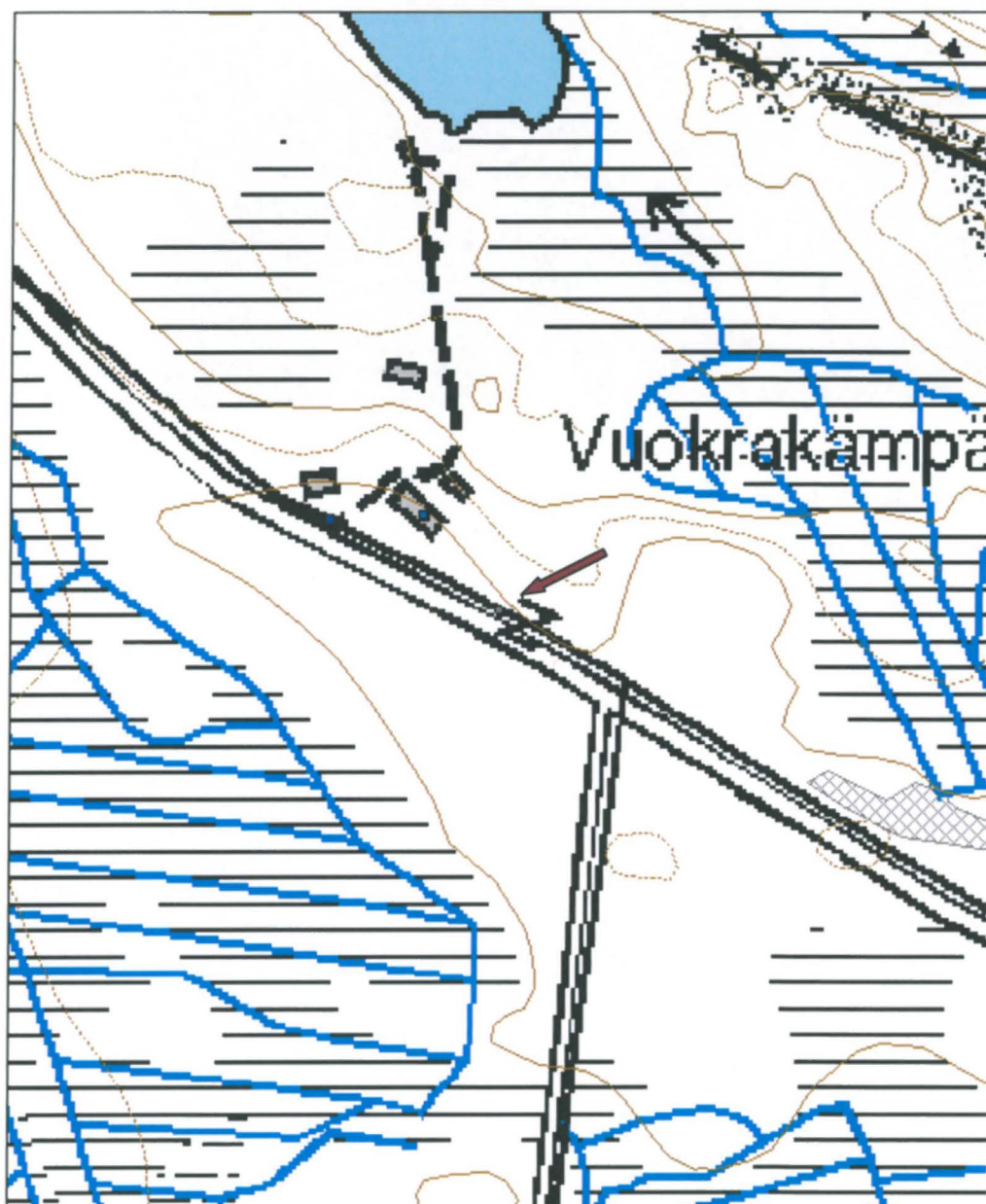
Tarkastukset

Tila: 3 Toteutettu Laji: 6 Suojeluarvojen tarkastus Tarkastusvuosi: 2011
Tarkastuspvm: 30.6.2011 Tarkastaja: R. Mustonen
Kuvaus: KMO kulttuuriperintöinventointi Kainuu

Viranomaisrekisterinro:		Kunto:	1 Hyvä
		Olotila:	2 Ei käytössä
Arvotus:	3 Esitys mj-luokka II	Kohteen suojele:	9 Muu suojeluarvo

Ympäristön suojele:	0 Ei määritelty
----------------------------	-----------------

Kohdetyyppi:	9 Valmistuspaikat/työpaikat	Copyright:	© Metsähallitus 2008 © Maanmittauslaitos 1/MML/08
Koordinaatit:	X 7095508, Y 3647272, Z 200	Mittakaava:	1:3000





Kuva 99. Tervahauta, kuvattu luoteesta.

Renkanlampi 6 tervahauta

MH-tunnus: 141447

Kohdetyyppi:	9 Valmistuspaikat/työpaikat	Haltija:	161 Metsätalous Kainuu
Ajoitus:	7116 Uusi aika	Ylläpitäjä:	161 Metsätalous Kainuu
Rakentamisvuosi:		Kunta:	290 Kuhmo
Lukumäärä:	1		

Koordinaattiselitys:		Geometria tuotettu:	4 Gps-mittaus, korjaamaton
Koordinaatit:	X 7100223, Y 3647357, Z 191	Löydöt:	

Taustatiedot

Kohde on merkitty SutiGis:iin. Risto Kettunen opasti kohteelle.

Ympäristön kuvaus

Kohde sijaitsee noin 300 metriä Renkanlammesta luoteeseen, kankaalla, jossa on varttunutta kasvatusmetsää.

Kohteen kuvaus

Tervahaudan halkaisija on 8 metriä, Halssi laskee koilliseen. Sen pituus on 3 metriä ja leveys 1,5 m. Haudan seinämät laskevat tasaisesti ja pohja on vaakasuora. Haudan ympärillä on tuuletusaukot ja päällä kasvaa 50–60-vuotiasta puustoa.

Kohteen rajaus

Kohteen rajaus on pistemäinen.

Tulkinta

Tervahauta

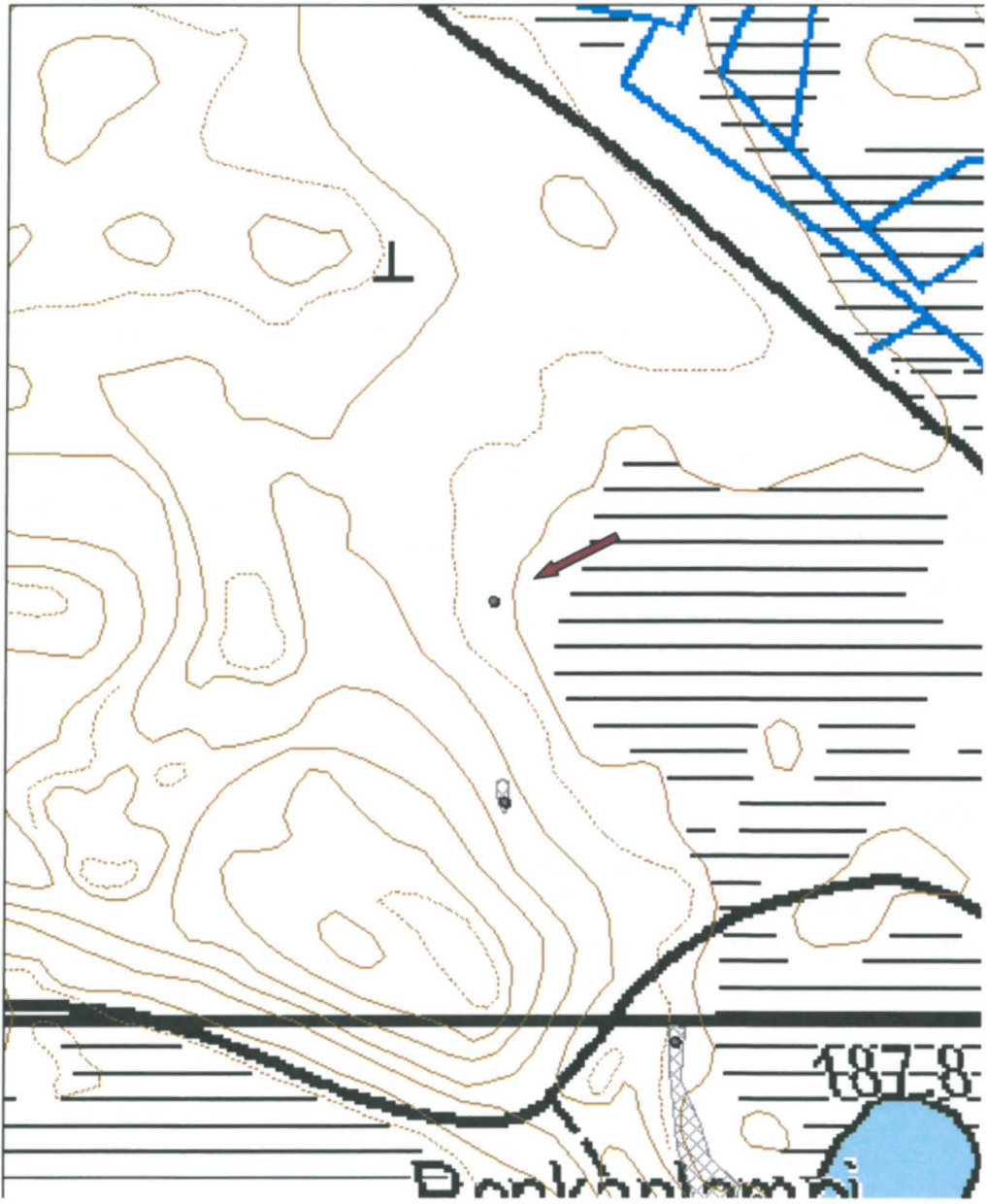
Tarkastukset

Tila: 3 Toteutettu Laji: 6 Suojeluarvojen tarkastus Tarkastusvuosi: 2011
Tarkastuspvm: 30.6.2011 Tarkastaja: R. Mustonen
Kuvaus: KMO kulttuuriperintöinventointi Kainuu

Viranomaisrekisterinro:		Kunto:	1 Hyvä
		Olotila:	2 Ei käytössä
Arvotus:	3 Esitys mj-luokka II	Kohteen suojele:	9 Muu suojeluarvo

Ympäristön suojele:	0 Ei määritelty
----------------------------	-----------------

Kohdetyyppi:	9 Valmistuspaikat/työpaikat	Copyright:	© Metsähallitus 2008 © Maanmittauslaitos 1/MML/08
Koordinaatit:	X 7100223, Y 3647357, Z 191	Mittakaava:	1:3000





Kuva 100. Tervahauta, kuvattu etelästä.

Renkanlahti tervahauta

MH-tunnus: 141079

Kohdetyyppi: 9 Valmistuspaikat/työpaikat **Haltija:** 161 Metsätalous Kainuu
Ajoitus: 7116 Uusi aika **Ylläpitäjä:** 161 Metsätalous Kainuu
Rakentamisvuosi: **Kunta:** 290 Kuhmo
Lukumäärä: 1

Koordinaattiselitys: **Geometria** 4 Gps-mittaus, korjaamaton tuotettu:
Koordinaatit: X 7099358, Y 3647990, **Löydöt:**
Z 185

Taustatiedot

Risto Kettunen opasti kohteelle.

Ympäristön kuvaus

Kohde sijaitsee Kälkäsen länsirannalla, rantapusikossa. Kuviolla on nuorta kasvatusmetsikköä.

Kohteen kuvaus

Alla on poltettu isompi hauta ja pienempi sen päällä. Ison halkaisija 12 m ja pienen 8 m. Keskellä on koivu. Haudan syvyys on 1-1,5 m. Halssi laskee järveen, sen pituus on 4 m ja leveys 1,5 m.

Kohteen rajaus

Kohteen rajaus on pistemäinen.

Tulkinta

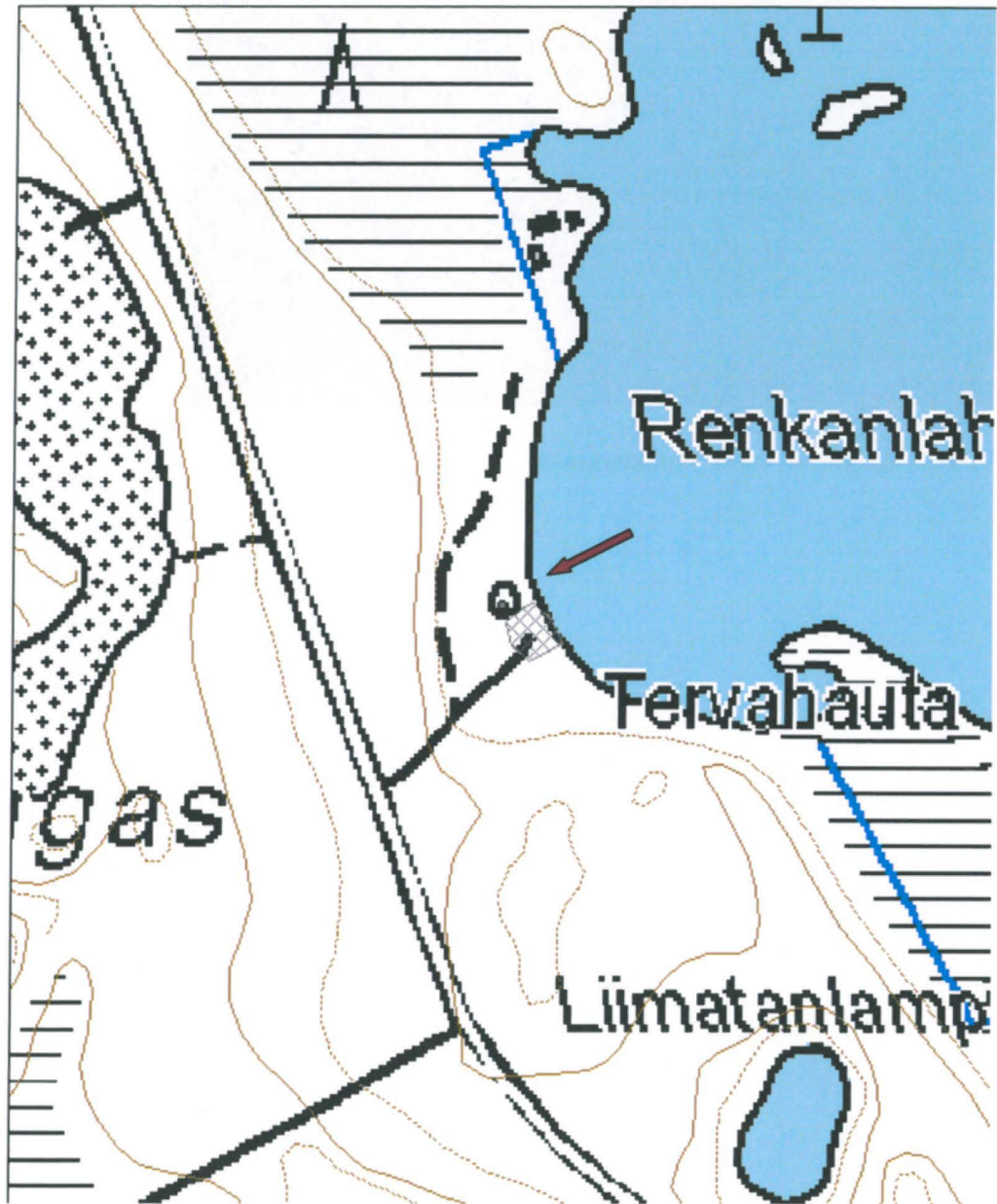
Kaksi päällekkäistä tervahautaa.

Tarkastukset

Tila: 3 Toteutettu Laji: 6 Suojeluarvojen tarkastus Tarkastusvuosi: 2011
Tarkastuspvm: 28.6.2011 Tarkastaja: R. Mustonen
Kuvaus: KMO kulttuuriperintöinventointi Kainuu

Viranomaisrekisterinro:**Kunto:** 1 Hyvä**Arvotus:** 3 Esitys mj-luokka II**Olotila:** 2 Ei käytössä**Kohteen suojele:** 9 Muu suojeluarvo**Ympäristön suojele:** 0 Ei määriteltä

Kohdetyyppi:	9 Valmistuspaikat/työpaikat	Copyright:	© Metsähallitus 2008 © Maanmittauslaitos 1/MML/08
Koordinaatit:	X 7099358, Y 3647990, Z 185	Mittakaava:	1:3000





Kuva 101. Tervahauta, kuvattu eteläkaakosta.

Rokonkangas tervahauta ja tervasauna jäännös**MH-tunnus: 141958**

Kohdetyyppi:	9 Valmistuspaikat/työpaikat	Haltija:	161 Metsätalous Kainuu
Ajoitus:	7116 Uusi aika	Ylläpitäjä:	161 Metsätalous Kainuu
Rakentamisvuosi:		Kunta:	290 Kuhmo
Lukumäärä:	2		

Koordinaattiselitys:		Geometria tuotettu:	4 Gps-mittaus, korjaamaton
Koordinaatit:	X 7104369, Y 3669352, Z 217	Löydöt:	

Taustatiedot

Risto Kettunen opasti kohteelle.

Ympäristön kuvaus

Kohde sijaitsee rajavyöhykkeellä, noin 300 metrin päässä rajalinjasta. Kohde on suon reunassa kuivahkolla kankaalla ja sen koillispuolella 150 metrin päässä kulkee polku. Puusto on varttunutta kasvatusmetsikköä.

Kohteen kuvaus

Tervapirtin/-saunan koko on 4 x 4 metriä. Näkyvissä on muutama hirsikerta. Kivinen tulisija on pohjan etelänurkassa. Pirtti on noin 6 metriä kaakkoon haudasta. Tervahaudan halkaisija on noin 8 metriä. Pohja on kuppimainen ja sen syvyys on 60 cm. Halssi laskee etelään, mutta katoaa pian aluskasvillisuuteen.

Kohteen rajaus

Tervahauta ja tervasaunan jäännös ovat rajattu alueena. Molemmat kohteet ovat merkitty pisteinä.

Tulkinta

Tervanvalmistuspaikka

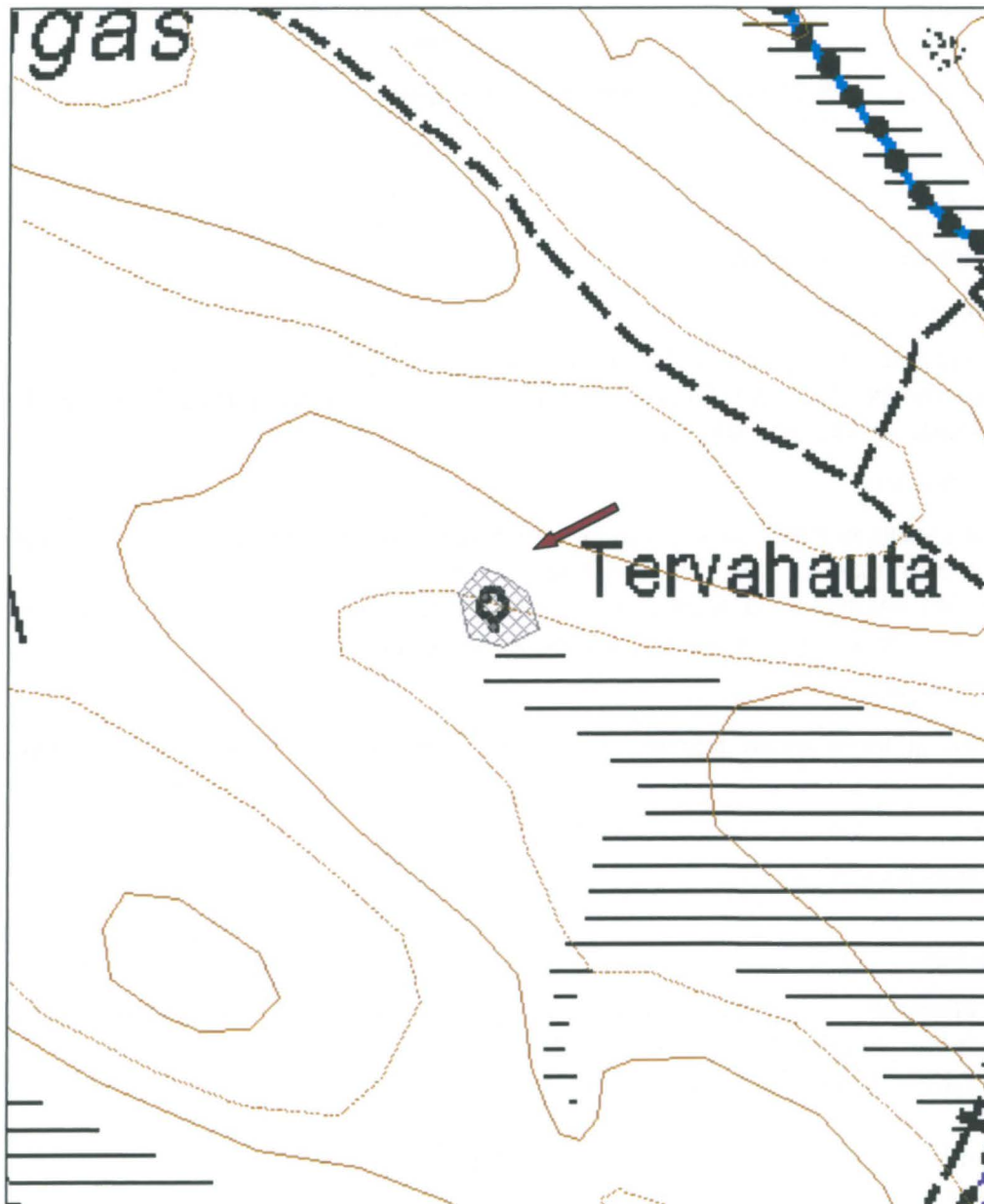
Tarkastukset

Tila: 3 Toteutettu Laji: 6 Suojeluarvojen tarkastus Tarkastusvuosi: 2011
Tarkastuspvm: 29.6.2011 Tarkastaja: R. Mustonen
Kuvaus: KMO kulttuuriperintöinventointi Kainuu

Viranomaisrekisterinro:		Kunto:	1 Hyvä
		Olotila:	2 Ei käytössä
Arvotus:	3 Esitys mj-luokka II	Kohteen suojelu:	9 Muu suojeluarvo

Ympäristön suojelu:	0 Ei määritelty
----------------------------	-----------------

Kohdetyyppi:	9 Valmistuspaikat/työpaikat	Copyright:	© Metsähallitus 2008 © Maanmittauslaitos 1/MML/08
Koordinaatit:	X 7104369, Y 3669352, Z 217	Mittakaava:	1:3000



Rokonkangas tervasauna jäännös		MH-tunnus: 141059	
Kohdetyyppi:	1 Asuinpaikat	Haltija:	161 Metsätalous Kainuu
Ajoitus:	7116 Uusi aika	Ylläpitäjä:	161 Metsätalous Kainuu
Rakentamisvuosi:		Kunta:	290 Kuhmo
Lukumäärä:	1		
Koordinaattiselitys:		Geometria tuotettu:	4 Gps-mittaus, korjaamaton
Koordinaatit:	X 7104358, Y 3669350	Löydöt:	



Kuva 102. Tervasaunan jäänteet.

Rokonkangas tervahauta		MH-tunnus: 141060	
Kohdetyyppi:	9 Valmistuspaikat/työpaikat	Haltija:	161 Metsätalous Kainuu
Ajoitus:	7116 Uusi aika	Ylläpitäjä:	161 Metsätalous Kainuu
Rakentamisvuosi:		Kunta:	290 Kuhmo
Lukumäärä:	1		
Koordinaattiselitys:		Geometria tuotettu:	4 Gps-mittaus, korjaamaton
Koordinaatit:	X 7104374, Y 3669345, Z 217	Löydöt:	

Romuvaara tervahauta**MH-tunnus: 141595**

Kohdetyyppi:	9 Valmistuspaikat/työpaikat	Haltija:	161 Metsätalous Kainuu
Ajoitus:	7116 Uusi aika	Ylläpitäjä:	161 Metsätalous Kainuu
Rakentamisvuosi:		Kunta:	290 Kuhmo
Lukumäärä:	1		

Koordinaattiselitys:		Geometria tuotettu:	4 Gps-mittaus, korjaamaton
Koordinaatit:	X 7127527, Y 3643727, Z 203	Löydöt:	

Taustatiedot

Risto Kettunen opasti kohteelle.

Ympäristön kuvaus

Kohde sijaitsee Romuvaaran ja Sarvijärven välissä metsäautotien varressa.

Kohteen kuvaus

Halkaisija 9 metriä ja syvyys 50 cm. Halssi laskee koilliseen, se on 3 metriä leveä, 1,5 metriä syvä ja 5 metriä pitkä.

Kohteen rajaus

Kohteen rajaus on pistemäinen.

Tulkinta

Tervahauta

Lisätietoja

Vieressä sijaitsee kunnostettu ja suojeltu tervasauna.

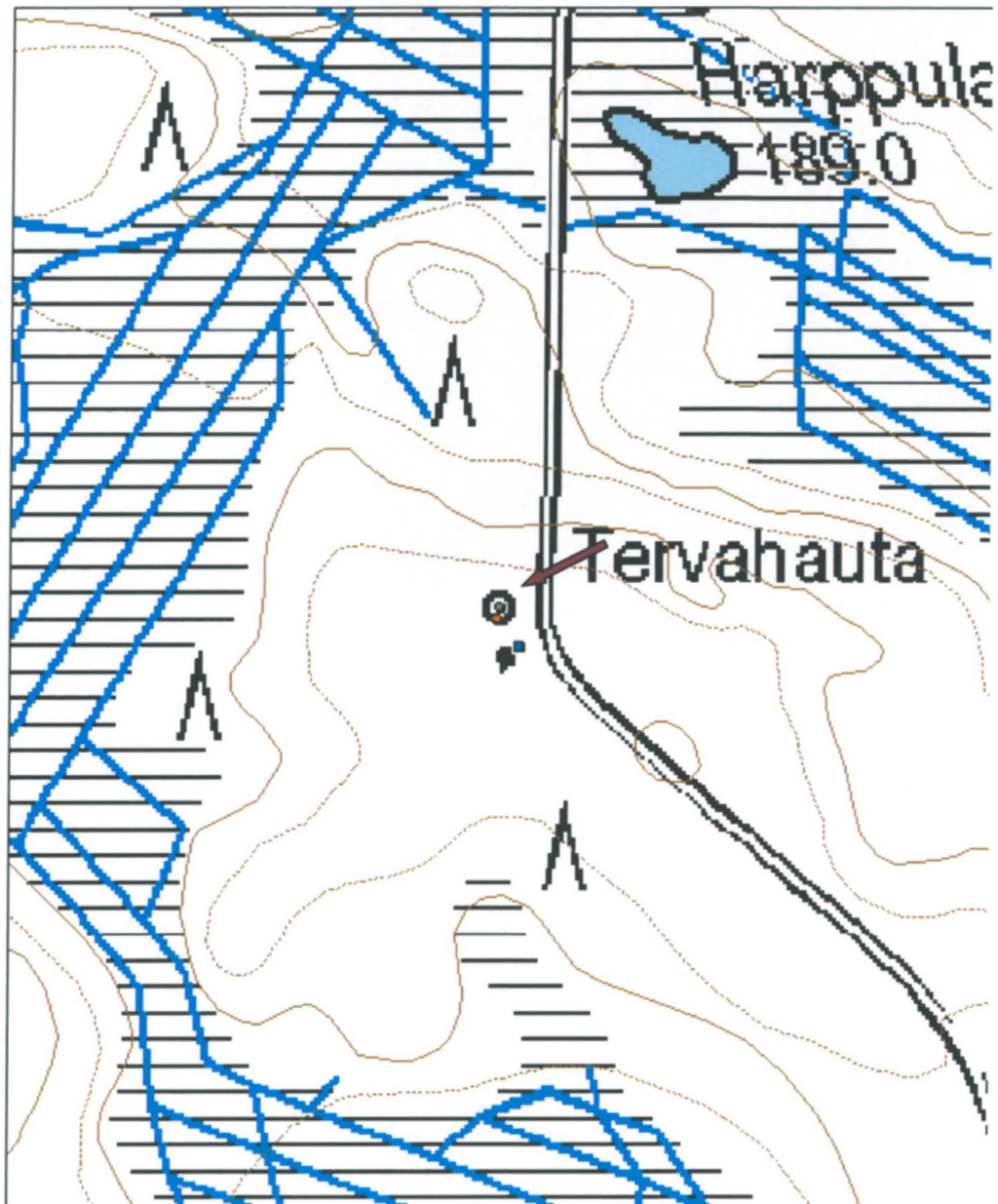
Tarkastukset

Tila: 3 Toteutettu Laji: 6 Suojeluarvojen tarkastus Tarkastusvuosi: 2011
Tarkastuspvm: 23.6.2011 Tarkastaja: R. Mustonen
Kuvaus: KMO kulttuuriperintöinventointi Kainuu

Viranomaisrekisterinro:		Kunto:	1 Hyvä
		Olotila:	2 Ei käytössä
Arvotus:	3 Esitys mj-luokka II	Kohteen suojele:	9 Muu suojeluarvo

Ympäristön suojele:	0 Ei määritelty
----------------------------	-----------------

Kohdetyyppi:	9 Valmistuspaikat/työpaikat	Copyright:	© Metsähallitus 2008 © Maanmittauslaitos 1/MML/08
Koordinaatit:	X 7127527, Y 3643727, Z 203	Mittakaava:	1:3000





Kuva 103. Tervahauta, kuvattu idästä.

Päivänkämmen tervahaudat ja tervasauna jäännös**MH-tunnus: 141982**

Kohdetyyppi:	9 Valmistuspaikat/työpaikat	Haltija:	161 Metsätalous Kainuu
Ajoitus:	7116 Uusi aika	Ylläpitäjä:	161 Metsätalous Kainuu
Rakentamisvuosi:		Kunta:	290 Kuhmo
Lukumäärä:	3		

Koordinaattiselitys:		Geometria tuotettu:	4 Gps-mittaus, korjaamaton
Koordinaatit:	X 7126656, Y 3647623, Z 202	Löydöt:	

Taustatiedot

Risto Kettunen opasti kohteelle.

Ympäristön kuvaus

Kohde sijaitsee metsäautotien eteläpuolella loivassa rinteessä Päivänkämmissä, Mäntyvaaran tilan eteläpuolella. Kuviolla on aukeaa.

Kohteen kuvaus

Tervasaunan koko on 7 x 7 metriä, kiuas pohjoisnurkassa. Perustan päällä muutamia hirsiiä ja oviaukkoon johtaa jonkinlainen ramppi. Sen koillispuolella on kaksi tervahautaa.

Tervahauta 1: Kaksi hautaa on poltettu päällekkäin. Suurin halkaisija 9 metriä ja sisemmän kuopan halkaisija 5 metriä. Halssi laskee etelään, on metrin syvä ja 3 metriä pitkä. Päällä on ainakin satavuotiaita puita.

Tervahauta 2: 9 metrin halkaisija, kuopan muoto loivan kuppimainen, vallien leveys 1,5 metriä. Halssi laskee etelään.

Kohteen rajausta

Kohteen rajausta on aluemäinen. Kohteet on merkitty myös pistein.

Tulkinta

Tervasauna/-pirtti ja kaksi tervahautaa.

Lisätietoja

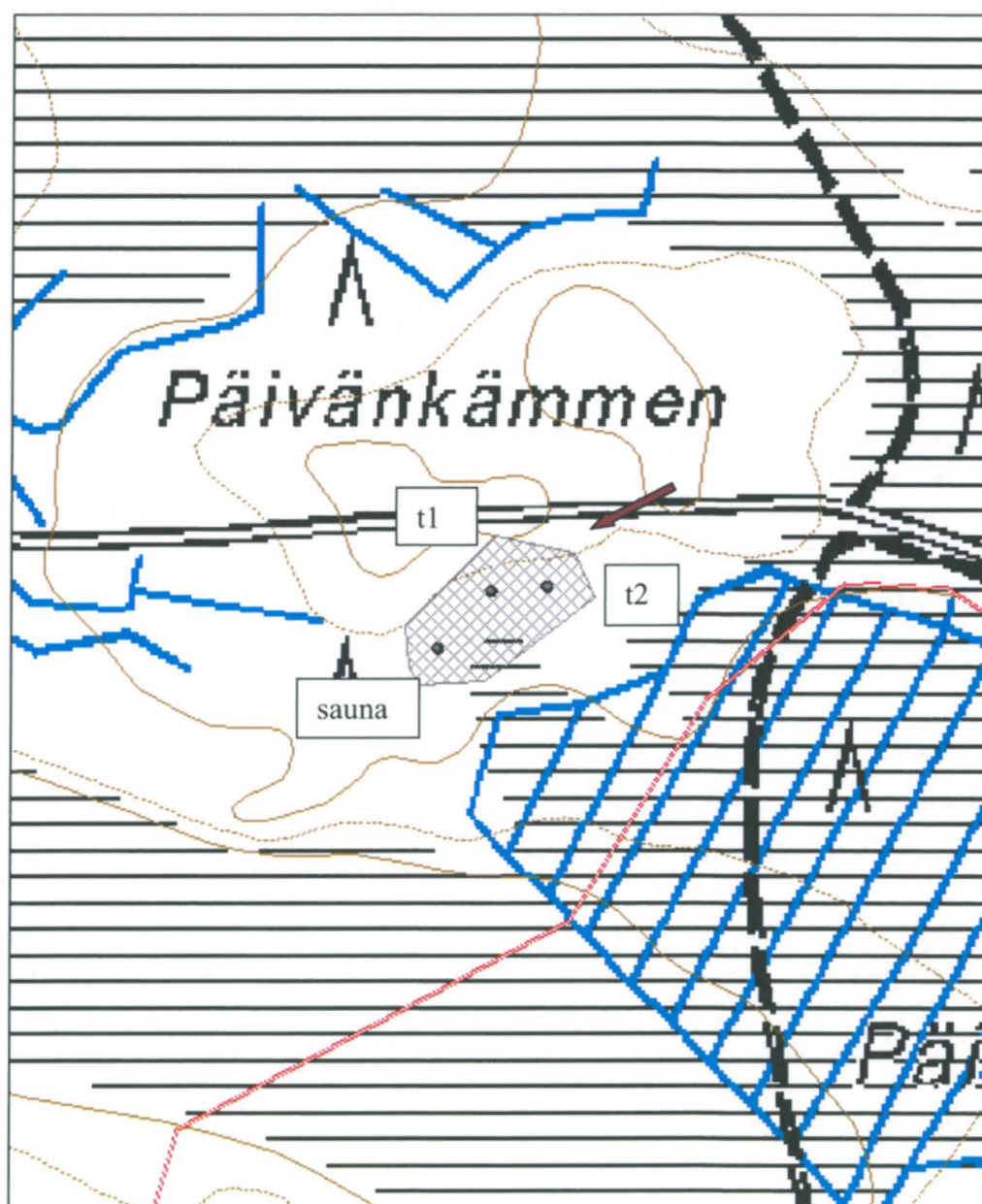
Karhut olivat hajottaneet tervahautoja ympäröivät kannot etsiessään ruokaa.

Tarkastukset

Tila: 3 Toteutettu Laji: 6 Suojeluarvojen tarkastus Tarkastusvuosi: 2011
Tarkastuspvm: 23.6.2011 Tarkastaja: R. Mustonen
Kuvaus: KMO kulttuuriperintöinventointi Kainuu

Viranomaisrekisterinro:		Kunto:	1 Hyvä
		Olotila:	2 Ei käytössä
Arvotus:	3 Esitys mj-luokka II	Kohteen suojele:	9 Muu suojeluarvo

Ympäristön suojelu:	0 Ei määritelty		
Kohdetyyppi:	9 Valmistuspaikat/työpaikat	Copyright:	© Metsähallitus 2008 © Maanmittauslaitos 1/MML/08
Koordinaatit:	X 7126656, Y 3647623, Z 202	Mittakaava:	1:3000



Päiväkämmen tervasauna jäännös		MH-tunnus: 141340	
Kohdetyyppi:	1 Asuinpaikat	Haltija:	161 Metsätalous Kainuu
Ajoitus:	7116 Uusi aika	Ylläpitäjä:	161 Metsätalous Kainuu
Rakentamivuosi:		Kunta:	290 Kuhmo
Lukumäärä:	1		
Koordinaattiselitys:		Geometria tuotettu:	4 Gps-mittaus, korjaamaton
Koordinaatit:	X 7126635, Y 3647590	Löydöt:	



Kuva 104. Tervasaunan jäänteet, kuvattu etelästä.

Päivänkämmen tervahauta 1		MH-tunnus: 141341	
---------------------------	--	-------------------	--

Kohdetyyppi:	9 Valmistuspaikat/työpaikat	Haltija:	161 Metsätalous Kainuu
Ajoitus:	7116 Uusi aika	Ylläpitäjä:	161 Metsätalous Kainuu
Rakentamisvuosi:		Kunta:	290 Kuhmo
Lukumäärä:	1		
Koordinaattiselitys:		Geometria tuotettu:	4 Gps-mittaus, korjaamaton
Koordinaatit:	X 7126666, Y 3647619, Z 202	Löydöt:	

Päivänkämmen tervahauta 2		MH-tunnus: 141343	
---------------------------	--	-------------------	--

Kohdetyyppi:	9 Valmistuspaikat/työpaikat	Haltija:	161 Metsätalous Kainuu
Ajoitus:	7116 Uusi aika	Ylläpitäjä:	161 Metsätalous Kainuu
Rakentamisvuosi:		Kunta:	290 Kuhmo
Lukumäärä:	1		
Koordinaattiselitys:		Geometria tuotettu:	4 Gps-mittaus, korjaamaton
Koordinaatit:	X 7126668, Y 3647649, Z 202	Löydöt:	

Pihlajavaara 2 tervahauta**MH-tunnus: 140391**

Kohdetyyppi:	9 Valmistuspaikat/työpaikat	Haltija:	161 Metsätalous Kainuu
Ajoitus:	7116 Uusi aika	Ylläpitäjä:	161 Metsätalous Kainuu
Rakentamisvuosi:		Kunta:	290 Kuhmo
Lukumäärä:	1		

Koordinaattiselitys:		Geometria tuotettu:	4 Gps-mittaus, korjaamaton
Koordinaatit:	X 7086987, Y 3653178, Z 240	Löydöt:	

Taustatiedot

Risto Kettunen opasti paikalle.

Ympäristön kuvaus

Kohde sijaitsee Pihlajavaaran etelärinteen tasanteella. Kuviolla on varttunutta kasvatusmetsää.

Kohteen kuvaus

Tervahaudan halkaisija on 8 metriä ja syvyys 0,5 metriä. Kuoppa on kuppimainen ja laskee loivasti. Halssi laskee etelään, sen leveys on 2 metriä ja syvyys 1,5 metriä. Halssi on pitkä. Haudan päällä on paljon puita.

Kohteen rajaus

Kohteen rajaus on pistemäinen.

Tulkinta

Tervahauta

Lisätietoja

Ei ole tiedossa onko tervahauta ollut Pihlajavaaran asukkaiden käytössä.

Tarkastukset

Tila: 2 Suunniteltu Laji: 6 Suojeluarvojen tarkastus Tarkastusvuosi: 2011
Tarkastuspvm: 20.6.2011 Tarkastaja: R. Mustonen
Kuvaus: KMO kulttuuriperintöinventointi Kainuu

Viranomaisrekisterinro:

Kunto: 1 Hyvä

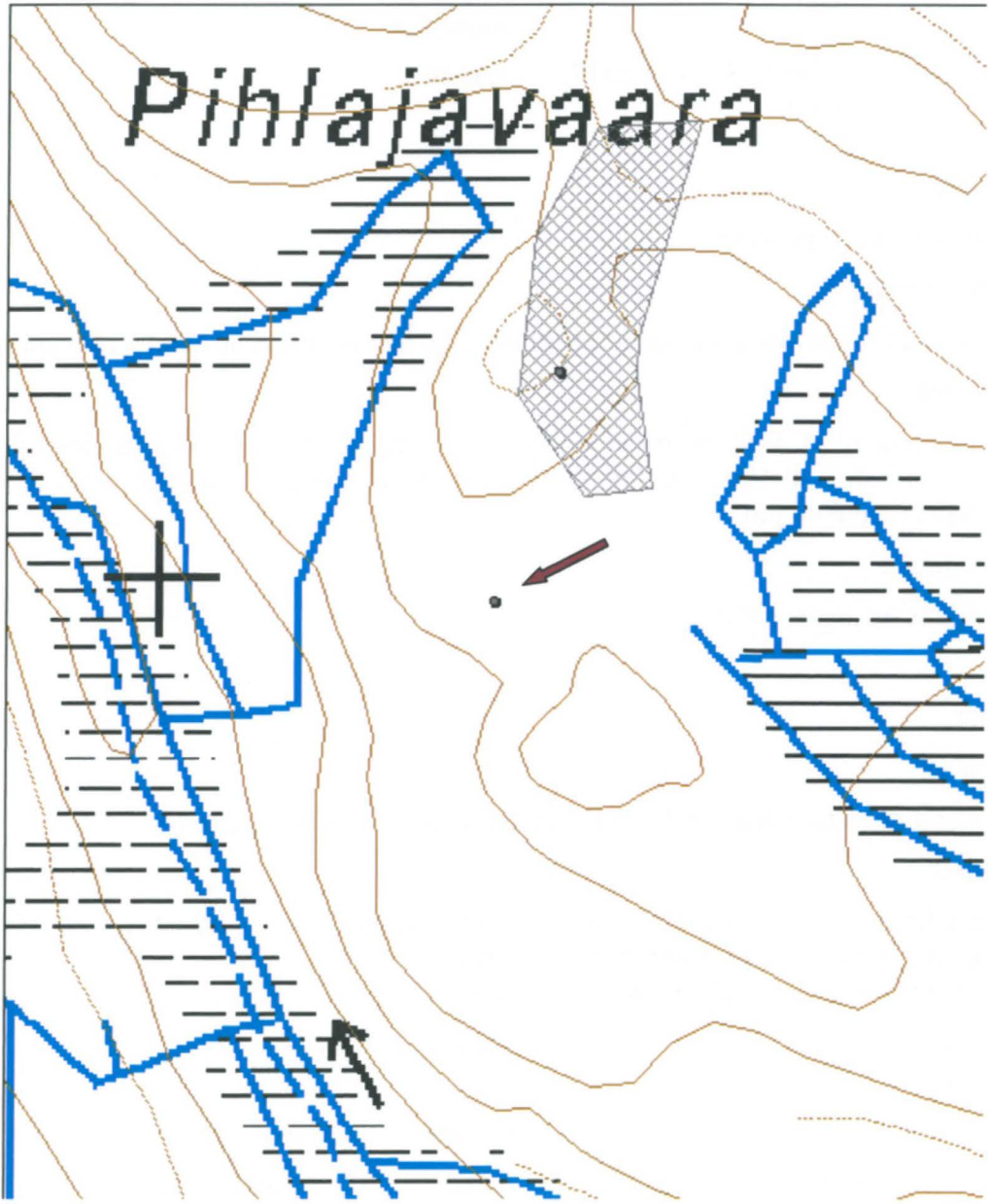
Olotila: 2 Ei käytössä

Arvotus: 3 Esitys mj-luokka II

Kohteen suojelu: 9 Muu suojeluarvo

Ympäristön suojelu: 0 Ei määritelty

Kohdetyyppi:	9 Valmistuspaikat/työpaikat	Copyright:	© Metsähallitus 2008 © Maanmittauslaitos 1/MML/08
Koordinaatit:	X 7086987, Y 3653178, Z 240	Mittakaava:	1:3000





Kuva 105. Tervahaudan kuoppaa, kuvattu lännestä.

Kalettomankangas tervahauta

MH-tunnus: 141697

Kohdetyyppi:	9 Valmistuspaikat/työpaikat	Haltija:	161 Metsätalous Kainuu
Ajoitus:	7116 Uusi aika	Ylläpitäjä:	161 Metsätalous Kainuu
Rakentamisvuosi:		Kunta:	290 Kuhmo
Lukumäärä:	1		

Koordinaattiselitys:		Geometria tuotettu:	4 Gps-mittaus, korjaamaton
Koordinaatit:	X 7094545, Y 3636539, Z 239	Löydöt:	

Taustatiedot

Jouko Vilmi opasti paikalle.

Ympäristön kuvaus

Kohde sijaitsee kankaalla Lieksantien varressa, Kalettomanlammen eteläpuolella. Kuviolla on taimikkoa. Viereisen Korsupolun varrella on toinen tervahauta.

Kohteen kuvaus

Tervahaudan halkaisija vallien kanssa on 5 m ja syvyys 1,2 m. Halssin kohdalla on reikä läpi hautakuoppaan, Halssi laskee pohjoiseen. Se on 2 m leveä, 0,2 m syvä ja 4 m pitkä. Ympäriällä on selkeäpiirteiset tuuletuskuopat.

Kohteen rajaus

Kohteen rajaus on pistemäinen.

Tulkinta

Tervahauta.

Tarkastukset

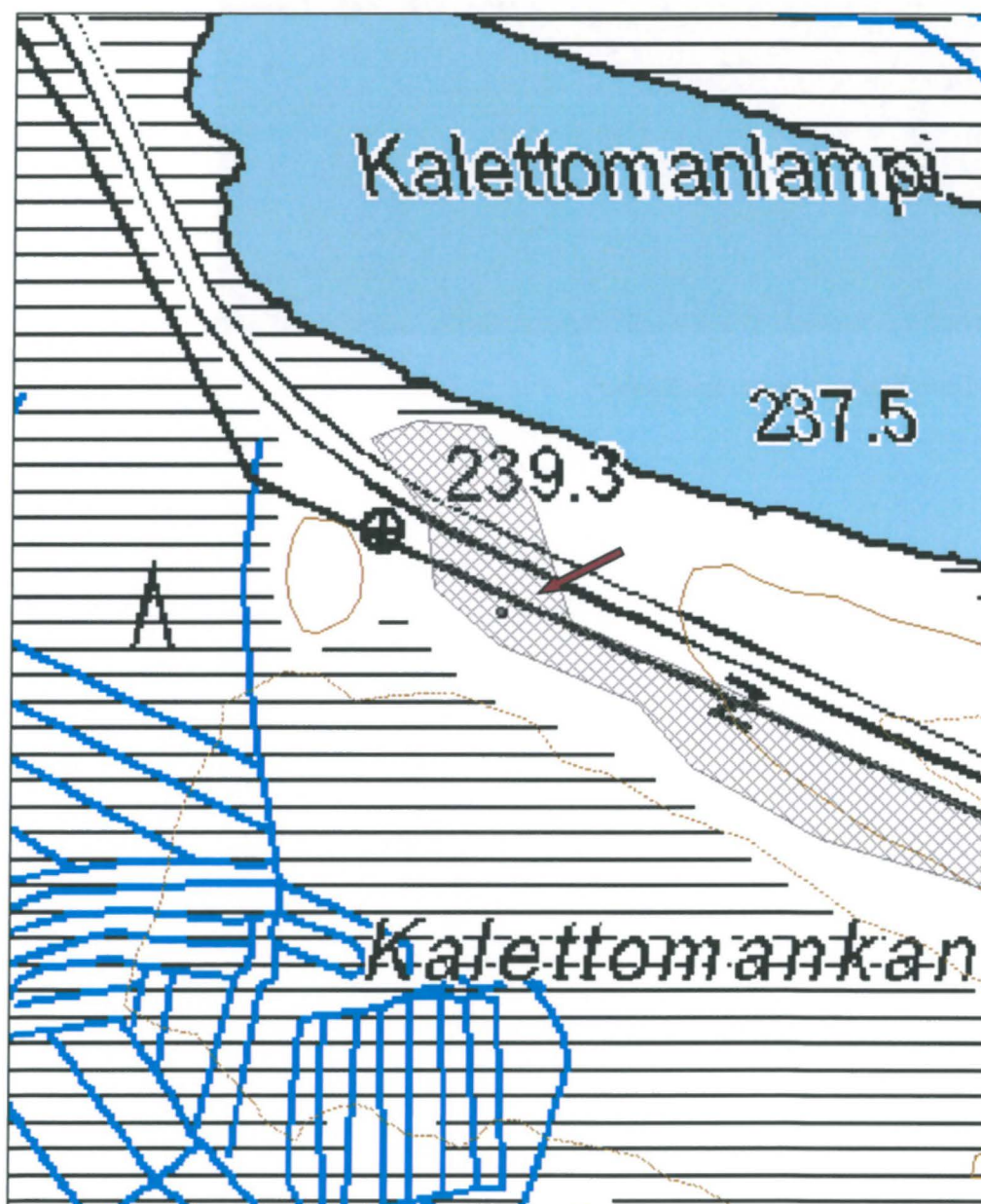
Tila: 3 Toteutettu Laji: 6 Suojeluarvojen tarkastus Tarkastusvuosi: 2011
Tarkastuspvm: 13.6.2011 Tarkastaja: R. Mustonen
Kuvaus: KMO kulttuuriperintöinventointi Kainuu

Viranomaisrekisterinro: **Kunto:** 1 Hyvä

Arvotus: 3 Esitys mj-luokka II **Olotila:** 2 Ei käytössä
Kohteen suojele: 9 Muu suojeluarvo

Ympäristön suojele: 0 Ei määritelty

Kohdetyyppi:	9 Valmistuspaikat/työpaikat	Copyright:	© Metsähallitus 2008 © Maanmittauslaitos 1/MML/08
Koordinaatit:	X 7094545, Y 3636539, Z 239	Mittakaava:	1:3000





Kuva 106. Tervahauta, kuvattu kaakosta.

Honkalampi 2 tervahauta**MH-tunnus: 140400**

Kohdetyyppi:	9 Valmistuspaikat/työpaikat	Haltija:	161 Metsätalous Kainuu
Ajoitus:	7116 Uusi aika	Ylläpitäjä:	161 Metsätalous Kainuu
Rakentamisvuosi:		Kunta:	290 Kuhmo
Lukumäärä:	1		

Koordinaattiselitys:		Geometria tuotettu:	4 Gps-mittaus, korjaamaton
Koordinaatit:	X 7089718, Y 3635678, Z 240	Löydöt:	

Taustatiedot

Jouko Vilmi opasti paikalle.

Ympäristön kuvaus

Kohde sijaitsee piston pohjoispuolella, Honkalammen eteläpuolella. Kuviolla on nuorta kasvatusmetsää.

Kohteen kuvaus

Tervahaudan halkaisija on 12 metriä ja syvyys 1 metrin. Kuoppa on loivasti laskeva ja kuppimainen. Halssi laskee luoteeseen, se on 2 metriä leveä ja 6 metriä pitkä.

Kohteen rajaus

Kohteen rajaus on pistemäinen.

Tulkinta

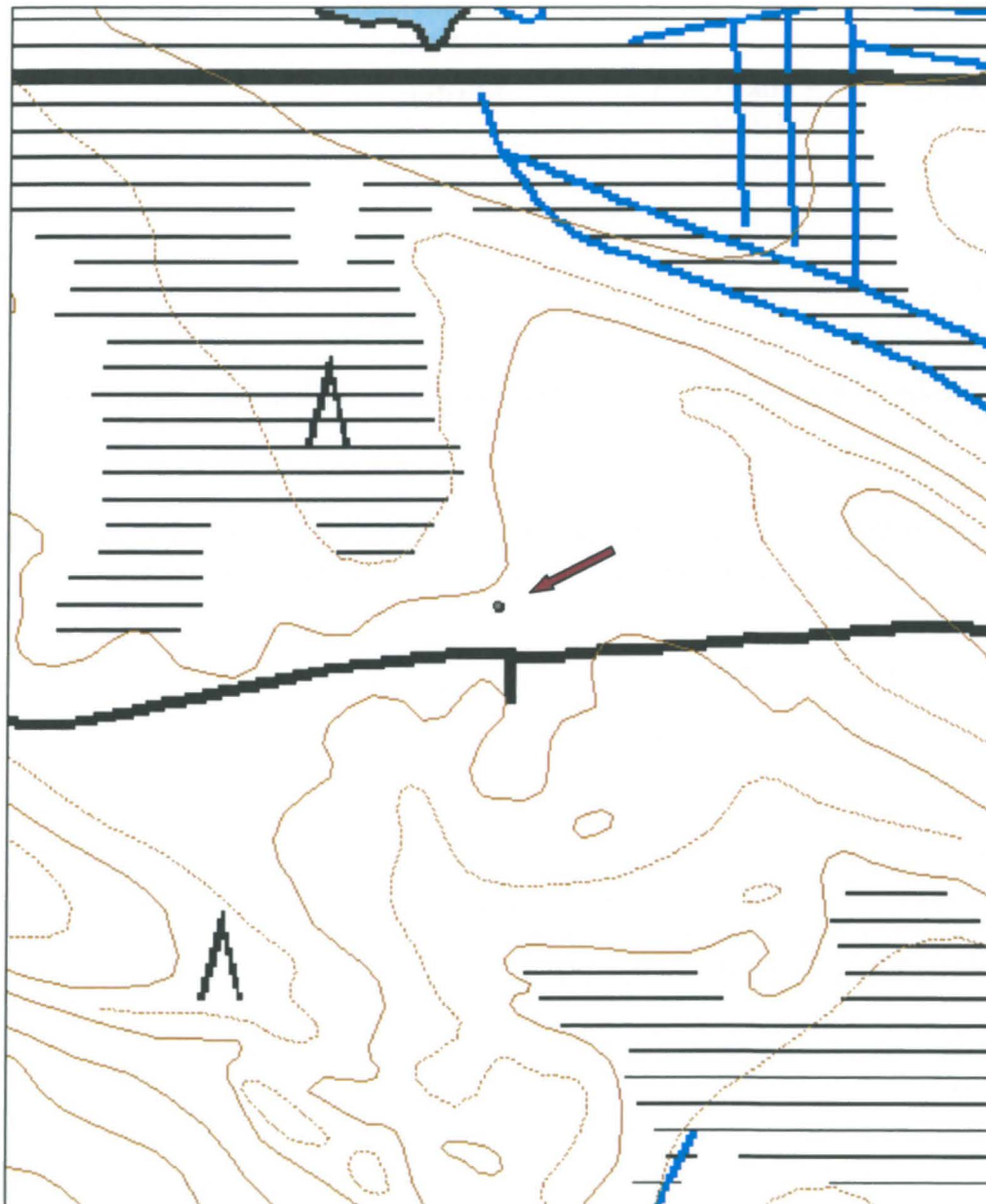
Tervahauta

Tarkastukset

Tila: 3 Toteutettu Laji: 6 Suojeluarvojen tarkastus Tarkastusvuosi: 2011
Tarkastuspvm: 13.6.2011 Tarkastaja: R. Mustonen
Kuvaus: KMO kulttuuriperintöinventointi Kainuu

Viranomaisrekisterinro:		Kunto:	1 Hyvä
Arvotus:	3 Esitys mj-luokka II	Olotila:	2 Ei käytössä
Ympäristön suojele:	0 Ei määritelty	Kohteen suojele:	9 Muu suojeluarvo

Kohdetyyppi:	9 Valmistuspaikat/työpaikat	Copyright:	© Metsähallitus 2008 © Maanmittauslaitos 1/MML/08
Koordinaatit:	X 7089718, Y 3635678, Z 240	Mittakaava:	1:3000





Kuva 107. Tervahaudan pohjaa, kuvattu etelästä.

Halonen 2 tervahauta**MH-tunnus: 141776**

Kohdetyyppi:	9 Valmistuspaikat/työpaikat	Haltija:	161 Metsätalous Kainuu
Ajoitus:	7116 Uusi aika	Ylläpitäjä:	161 Metsätalous Kainuu
Rakentamisvuosi:		Kunta:	290 Kuhmo
Lukumäärä:	1		

Koordinaattiselitys:		Geometria tuotettu:	4 Gps-mittaus, korjaamaton
Koordinaatit:	X 7116497, Y 3609891, Z 162	Löydöt:	

Taustatiedot

Kohde on merkitty SutiGis:iin.

Ympäristön kuvaus

Kohde sijaitsee Ontojärven Halosensaarella, sen itäosan etelärannalla.

Kohteen kuvaus

Tervahaudan halkaisija on 13 metriä. Vallien paksuus on 2 metriä. Pohjalla on rinkimäinen kuoppa. Halssi laskee etelään ja sen pituus on 3 m ja leveys 1,5 m.

Kohteen rajaus

Kohteen rajaus on pistemäinen.

Tulkinta

Tervahauta.

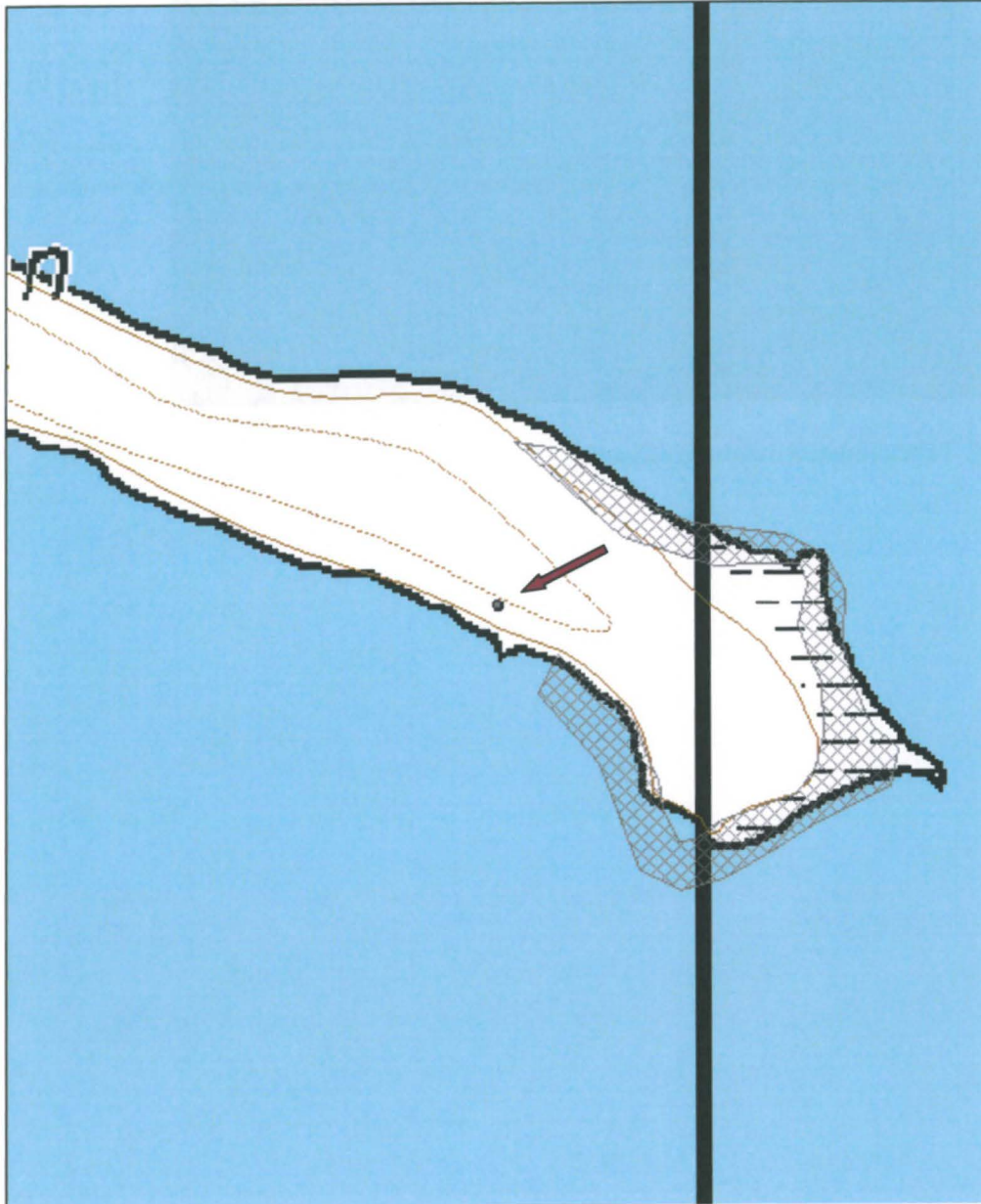
Tarkastukset

Tila: 3 Toteutettu Laji: 6 Suojeluarvojen tarkastus Tarkastusvuosi: 2011
Tarkastuspvm: 9.6.2011 Tarkastaja: R. Mustonen
Kuvaus: KMO kulttuuriperintöinventointi Kainuu

Viranomaisrekisterinro:		Kunto:	1 Hyvä
Arvotus:	3 Esitys mj-luokka II	Olotila:	2 Ei käytössä
		Kohteen suojele:	9 Muu suojeluarvo

Ympäristön suojele:	0 Ei määritelty
----------------------------	-----------------

Kohdetyyppi:	9 Valmistuspaikat/työpaikat	Copyright:	© Metsähallitus 2008 © Maanmittauslaitos 1/MML/08
Koordinaatit:	X 7116497, Y 3609891, Z 162	Mittakaava:	1:3000





Kuva 108. Tervahauta, kuvattu koillisesta.

Pelkonen 2 tervahauta	MH-tunnus: 141754
------------------------------	--------------------------

Kohdetyyppi:	9 Valmistuspaikat/työpaikat	Haltija:	161 Metsätalous Kainuu
Ajoitus:	7116 Uusi aika	Ylläpitäjä:	161 Metsätalous Kainuu
Rakentamisvuosi:		Kunta:	290 Kuhmo
Lukumäärä:	1		

Koordinaattiselitys:		Geometria tuotettu:	4 Gps-mittaus, korjaamaton
Koordinaatit:	X 7114751, Y 3601607, Z 161	Löydöt:	

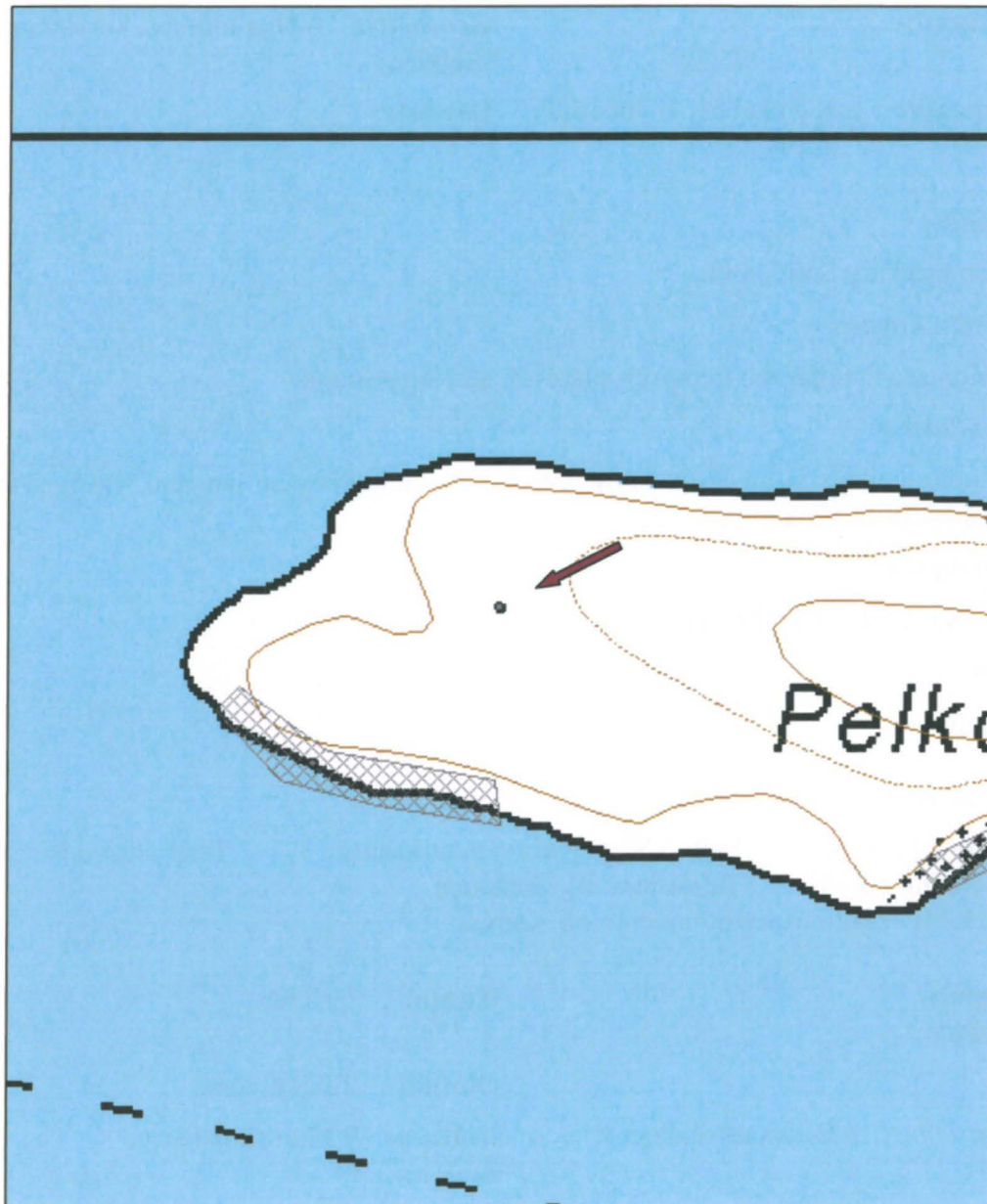
Taustatiedot
Kohde on merkitty SutiGis:iin.
Ympäristön kuvaus
Kohde sijaitsee Ontojärven Pelkosen saarella, sen länsiosassa.
Kohteen kuvaus
Tervahaudan halkaisija on 20 m ja syvyys 0,5 m. Halssi laskee länteen. Vallit ovat kapeat. Puun ympärillä on ekokantoja.
Kohteen rajaus
Kohteen rajaus on pistemäinen.
Tulkinta
Tervahauta.

Tarkastukset
Tila: 3 Toteutettu Laji: 6 Suojeluarvojen tarkastus Tarkastusvuosi: 2011
Tarkastuspvm: 8.6.2011 Tarkastaja: R. Mustonen
Kuvaus: KMO kulttuuriperintöinventointi Kainuu

Viranomaisrekisterinro:		Kunto:	1 Hyvä
Arvotus:	3 Esitys mj-luokka II	Olotila:	2 Ei käytössä
		Kohteen suojele:	9 Muu suojeluarvo

Ympäristön suojele:	0 Ei määritelty
----------------------------	-----------------

Kohdetyyppi:	9 Valmistuspaikat/työpaikat	Copyright:	© <i>Metsähallitus</i> 2008 © <i>Maanmittauslaitos</i> 1/MML/08
Koordinaatit:	X 7114751, Y 3601607, Z 161	Mittakaava:	1:3000





Kuva 109. Tervahauta, kuvattu etelästä.

Karhusaari 2 tervahauta

MH-tunnus: 141752

Kohdetyyppi:	9 Valmistuspaikat/työpaikat	Haltija:	161 Metsätalous Kainuu
Ajoitus:	7116 Uusi aika	Ylläpitäjä:	161 Metsätalous Kainuu
Rakentamisvuosi:		Kunta:	290 Kuhmo
Lukumäärä:	1		

Koordinaattiselitys:		Geometria tuotettu:	4 Gps-mittaus, korjaamaton
Koordinaatit:	X 7114377, Y 3600151, Z 160	Löydöt:	

Taustatiedot

Kohde on merkitty SutiGis:iin. (Sijainti heittää hieman)

Ympäristön kuvaus

Kohde sijaitsee Ontojärven Karhusaarella, sen eteläosissa.

Kohteen kuvaus

Tervahaudan halkaisija on 22 m, sen keskus on matala. Keskellä on kehänmuotoinen hiilikasa. Halssi laskee lounaaseen, se on 2 m leveä ja 6 m pitkä.

Kohteen rajaus

Kohteen rajaus on pistemäinen.

Tulkinta

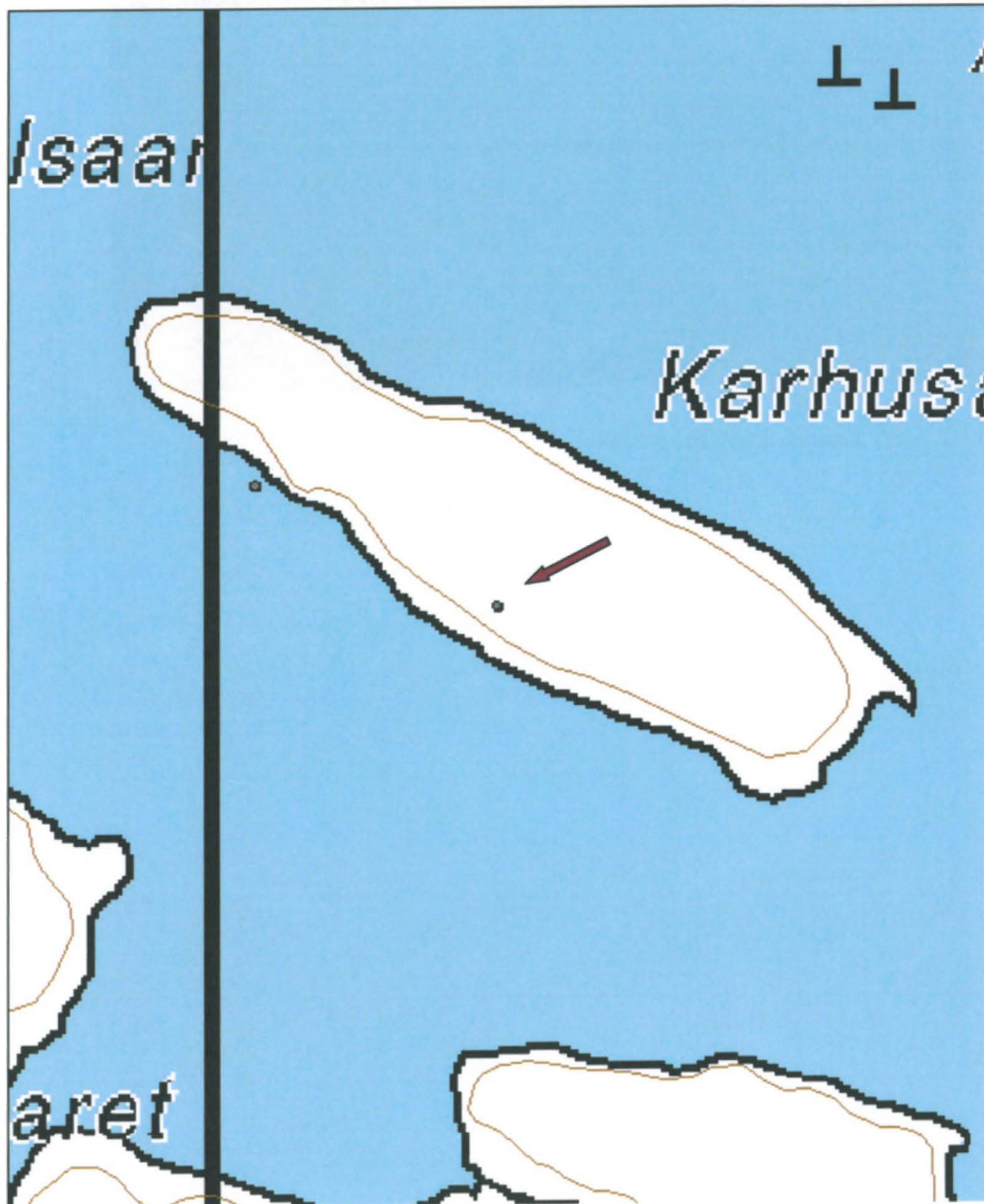
Tervahauta.

Tarkastukset

Tila: 3 Toteutettu Laji: 6 Suojeluarvojen tarkastus Tarkastusvuosi: 2011
Tarkastuspvm: 8.6.2011 Tarkastaja: R. Mustonen
Kuvaus: KMO kulttuuriperintöinventointi Kainuu

Viranomaisrekisterinro:**Kunto:** 1 Hyvä**Arvotus:** 3 Esitys mj-luokka II**Olotila:** 2 Ei käytössä**Kohteen suojele:** 9 Muu suojeluarvo**Ympäristön suojele:** 0 Ei määritelty

Kohdetyyppi:	9 Valmistuspaikat/työpaikat	Copyright:	© Metsähallitus 2008 © Maanmittauslaitos 1/MML/08
Koordinaatit:	X 7114377, Y 3600151, Z 160	Mittakaava:	1:3000





Kuva 110. Tervahauta, kuvattu etelästä.

Ärjä 2 tervahauta

MH-tunnus: 141774

Kohdetyyppi:	9 Valmistuspaikat/työpaikat	Haltija:	161 Metsätalous Kainuu
Ajoitus:	7116 Uusi aika	Ylläpitäjä:	161 Metsätalous Kainuu
Rakentamisvuosi:		Kunta:	290 Kuhmo
Lukumäärä:	1		

Koordinaattiselitys:		Geometria tuotettu:	4 Gps-mittaus, korjaamaton
Koordinaatit:	X 7113445, Y 3605114, Z 160	Löydöt:	

Taustatiedot

Kohde on merkitty SutiGis:iin.

Ympäristön kuvaus

Kohde sijaitsee Ontojärven Ärjänsaarella, sen kaakkoisosassa. Kuviolla on aukeaa.

Kohteen kuvaus

Kuopan koko on 1 x 1,5 m ja syvyys 0,1 m. Vallit ovat matalat. Haudassa ei ole halssia. Sen keskellä suopursun alla on hiiltä.

Kohteen rajaus

Kohteen rajaus on pistemäinen.

Tulkinta

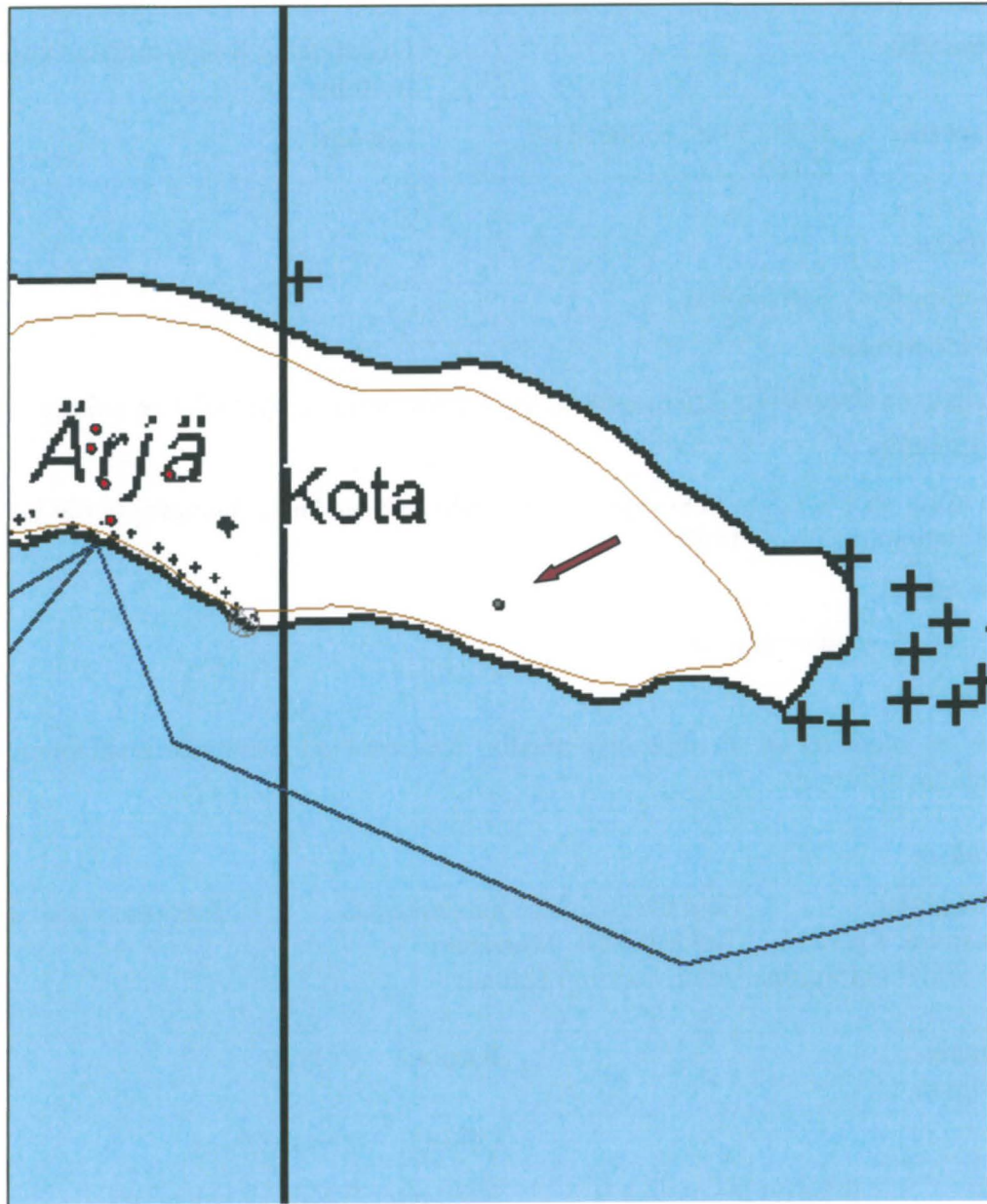
Rakenne on pieni tai se on täyttynyt maalla. Kyseessä on todennäköisesti pienikokoinen tervahauta tai hiilimiilu.

Tarkastukset

Tila: 3 Toteutettu Laji: 6 Suojeluarvojen tarkastus Tarkastusvuosi: 2011
Tarkastuspvm: 8.6.2011 Tarkastaja: R. Mustonen
Kuvaus: KMO kulttuuriperintöinventointi Kainuu

Viranomaisrekisterinro:		Kunto:	1 Hyvä
Arvotus:	3 Esitys mj-luokka II	Olotila:	2 Ei käytössä
Ympäristön suojelu:	0 Ei määritelty	Kohteen suojelu:	9 Muu suojeluarvo

Kohdetyyppi:	9 Valmistuspaikat/työpaikat	Copyright:	© Metsähallitus 2008 © Maanmittauslaitos 1/MML/08
Koordinaatit:	X 7113445, Y 3605114, Z 160	Mittakaava:	1:3000





Kuva 111. Tervahauta aluskasvillisuuden peitossa, kuvattu luoteesta.

Ala-Honkinen 2 tervahauta

MH-tunnus: 141772

Kohdetyyppi:	9 Valmistuspaikat/työpaikat	Haltija:	161 Metsätalous Kainuu
Ajoitus:	7116 Uusi aika	Ylläpitäjä:	161 Metsätalous Kainuu
Rakentamivuosi:		Kunta:	290 Kuhmo
Lukumäärä:	1		

Koordinaattiselitys:		Geometria tuotettu:	4 Gps-mittaus, korjaamaton
Koordinaatit:	X 7114597, Y 3607230, Z 160	Löydöt:	

Taustatiedot

Kohde on merkitty SutiGis:iin.

Ympäristön kuvaus

Kohde sijaitsee Ala-Honkisen saarella Ontojärvessä. Kohde on saaren pohjoisrannalla. Kuviolla on kuivahkoa kangasta ja uudistuskypsää metsikköä.

Kohteen kuvaus

Tervahaudan halkaisija on 10,5 m ja syvyys 1 m. Halssi laskee pohjoiseen.

Kohteen rajaus

Kohteen rajaus on pistemäinen.

Tulkinta

Tervahauta.

Tarkastukset

Tila: 3 Toteutettu Laji: 6 Suojeluarvojen tarkastus Tarkastusvuosi: 2011
Tarkastuspvm: 7.6.2011 Tarkastaja: R. Mustonen
Kuvaus: KMO kulttuuriperintöinventointi Kainuu

Viranomaisrekisterinro:**Kunto:** 1 Hyvä**Arvotus:** 3 Esitys mj-luokka II**Olotila:** 2 Ei käytössä**Kohteen suojele:** 9 Muu suojeluarvo**Ympäristön suojele:** 0 Ei määritelty

Kohdetyyppi:	9 Valmistuspaikat/työpaikat	Copyright:	© Metsähallitus 2008 © Maanmittauslaitos 1/MML/08
---------------------	-----------------------------	-------------------	---

Koordinaatit:	X 7114597, Y 3607230, Z 160	Mittakaava:	1:3000
----------------------	-----------------------------	--------------------	--------





Kuva 112. Tervahauta aluskasvillisuuden peitossa, kuvattu kaakosta.

Ala-Honkinen 3 tervahauta**MH-tunnus: 141771**

Kohdetyyppi:	9 Valmistuspaikat/työpaikat	Haltija:	161 Metsätalous Kainuu
Ajoitus:	7116 Uusi aika	Ylläpitäjä:	161 Metsätalous Kainuu
Rakentamisvuosi:		Kunta:	290 Kuhmo
Lukumäärä:	1		

Koordinaattiselitys:		Geometria tuotettu:	4 Gps-mittaus, korjaamaton
Koordinaatit:	X 7114529, Y 3606615, Z 162	Löydöt:	

Taustatiedot

Kohde on merkitty SutiGis:iin.

Ympäristön kuvaus

Kohde sijaitsee Ontojärven Ala-Honkinen -nimisessä saarella. Kohde on saaren luoteisosassa, loivassa rinteessä. Kuviolla on taimikkoa.

Kohteen kuvaus

Tervahaudan halkaisija on 16 m ja syvyys 0,5 m. Pohja on tasainen. Halssi laskee länteen. Haudan keskellä on kookas kuusen kanto.

Kohteen rajaus

Kohteen rajaus on pistemäinen.

Tulkinta

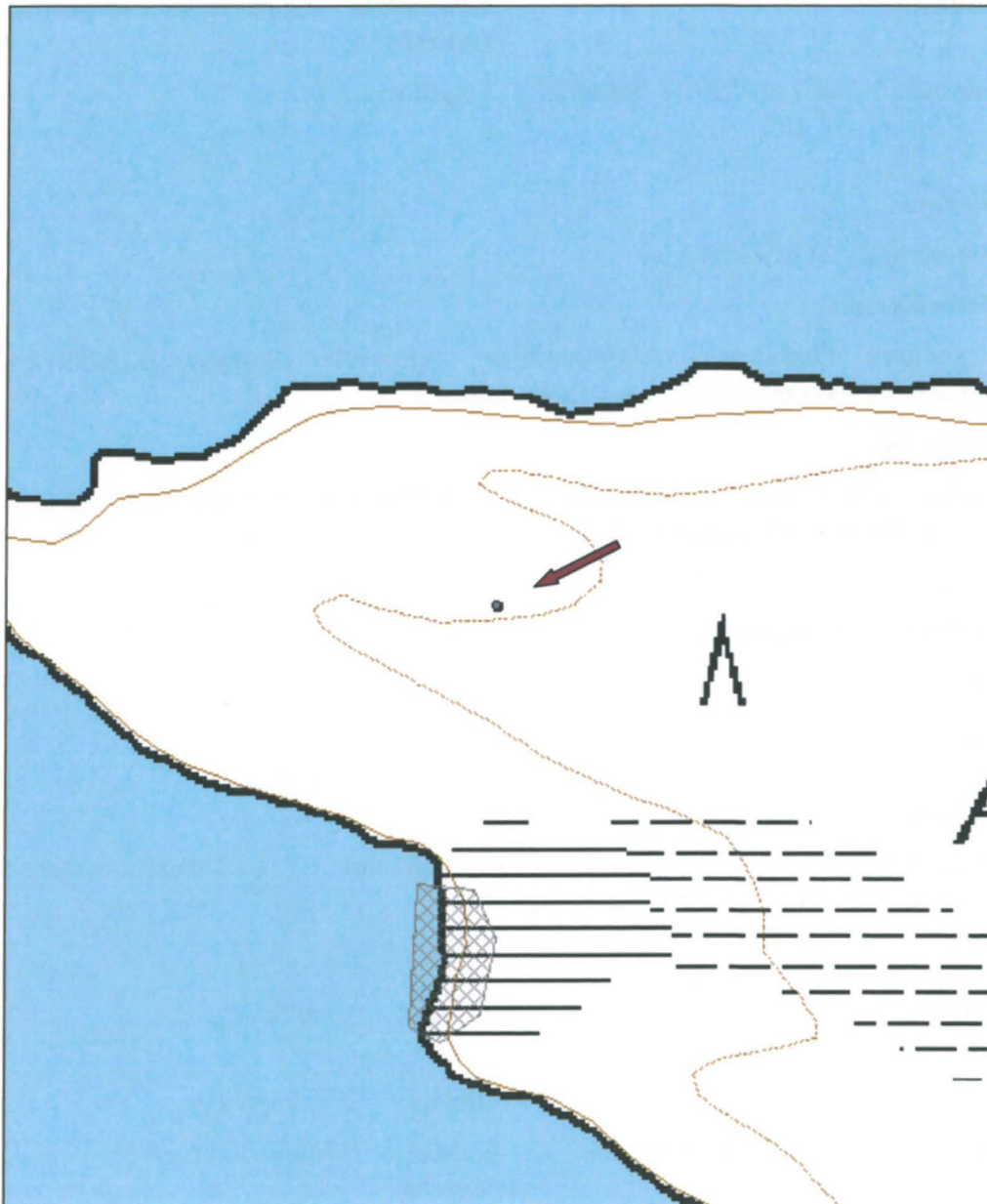
Tervahauta.

Tarkastukset

Tila: 3 Toteutettu Laji: 6 Suojeluarvojen tarkastus Tarkastusvuosi: 2011
Tarkastuspvm: 7.6.2011 Tarkastaja: R. Mustonen
Kuvaus: KMO kulttuuriperintöinventointi Kainuu

Viranomaisrekisterinro:		Kunto:	1 Hyvä
Arvotus:	3 Esitys mj-luokka II	Olotila:	2 Ei käytössä
Ympäristön suojelu:	0 Ei määritelty	Kohteen suojelu:	9 Muu suojeluarvo

Kohdetyyppi:	9 Valmistuspaikat/työpaikat	Copyright:	© Metsähallitus 2008 © Maanmittauslaitos 1/MML/08
Koordinaatit:	X 7114529, Y 3606615, Z 162	Mittakaava:	1:3000





Kuva 113. Tervahauta, kuvattu kaakosta.

Ala-Honkinen 4 tervahauta**MH-tunnus: 141769**

Kohdetyyppi:	9 Valmistuspaikat/työpaikat	Haltija:	161 Metsätalous Kainuu
Ajoitus:	7116 Uusi aika	Ylläpitäjä:	161 Metsätalous Kainuu
Rakentamisvuosi:		Kunta:	290 Kuhmo
Lukumäärä:	1		

Koordinaattiselitys:		Geometria tuotettu:	4 Gps-mittaus, korjaamaton
Koordinaatit:	X 7114318, Y 3606895, Z 163	Löydöt:	

Taustatiedot

Kohde on merkitty SutiGis:iin.

Ympäristön kuvaus

Kohde sijaitsee Ontojärven Ala-Honkinen -nimisessä saarella; sen keskiosissa. Kuviolla on uudistuskelpoista metsikköä.

Kohteen kuvaus

Tervahaudan halkaisija on 9 m ja syvyys 0,5 m. Sen halssi on syvä ja kapea ja laskee lounaaseen. Halssin pituus on 5 m. Haudan päällä kasvaa kookkaita mäntyjä ja koivuja. Haudan ympärillä on tuuletuskuopat.

Kohteen rajaus

Kohteen rajaus on pistemäinen.

Tulkinta

Tervahauta

Tarkastukset

Tila: 3 Toteutettu Laji: 6 Suojeluarvojen tarkastus Tarkastusvuosi: 2011
Tarkastuspvm: 7.6.2011 Tarkastaja: R. Mustonen
Kuvaus: KMO kulttuuriperintöinventointi Kainuu

Viranomaisrekisterinro:		Kunto:	1 Hyvä
--------------------------------	--	---------------	--------

		Olotila:	2 Ei käytössä
Arvotus:	3 Esitys mj-luokka II	Kohteen suojele:	9 Muu suojeluarvo

Ympäristön suojele:	0 Ei määritelty
----------------------------	-----------------

Kohdetyyppi:	9 Valmistuspaikat/työpaikat	Copyright:	© Metsähallitus 2008 © Maanmittauslaitos 1/MML/08
Koordinaatit:	X 7114318, Y 3606895, Z 163	Mittakaava:	1:3000





Kuva 114. Tervahauta, kuvattu pohjoisesta.

Ala-Honkinen 5 tervahauta**MH-tunnus: 141773**

Kohdetyyppi:	9 Valmistuspaikat/työpaikat	Haltija:	161 Metsätalous Kainuu
Ajoitus:	7116 Uusi aika	Ylläpitäjä:	161 Metsätalous Kainuu
Rakentamisvuosi:		Kunta:	290 Kuhmo
Lukumäärä:	1		

Koordinaattiselitys:		Geometria tuotettu:	4 Gps-mittaus, korjaamaton
Koordinaatit:	X 7114151, Y 3606903, Z 161	Löydöt:	

Taustatiedot

Kohde on merkitty SutiGis:iin.

Ympäristön kuvaus

Kohde sijaitsee Ontojärven Ala-Honkinen -nimisellä saarella, sen eteläosissa. Kuviolla on taimikkoa.

Kohteen kuvaus

Tervahaudan vallit ovat massiiviset, niiden leveys on 3,5 m. Hautakuopan halkaisija on 2 m. Halssi on iso (leveys 2 m ja pituus 7 m) ja laskee etelään. Hautakuopan syvyys on 1 m.

Kohteen rajaus

Kohteen rajaus on pistemäinen.

Tulkinta

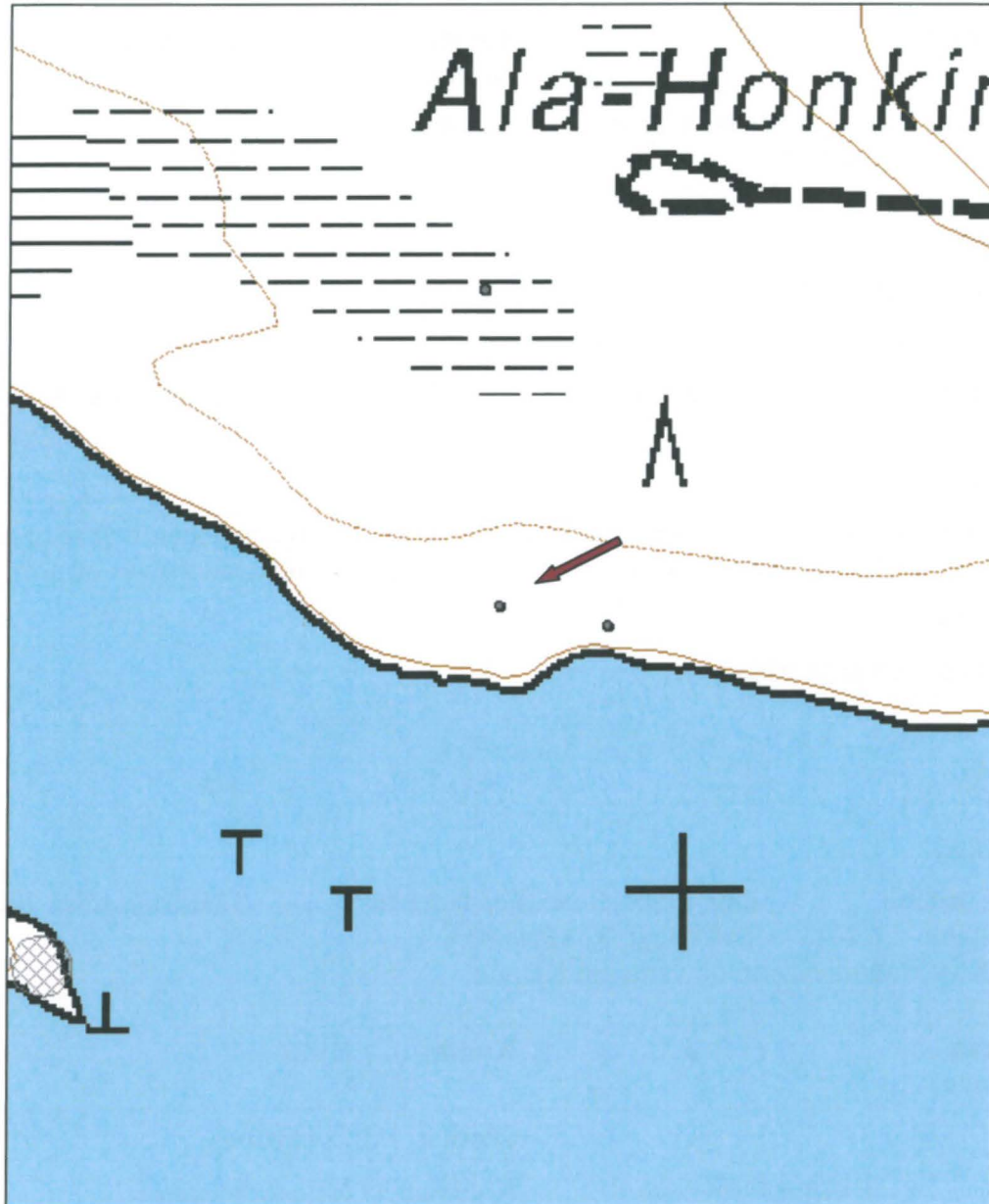
Tervahauta

Tarkastukset

Tila: 3 Toteutettu Laji: 6 Suojeluarvojen tarkastus Tarkastusvuosi: 2011
Tarkastuspvm: 7.6.2011 Tarkastaja: R. Mustonen
Kuvaus: KMO kulttuuriperintöinventointi Kainuu

Viranomaisrekisterinro:		Kunto:	1 Hyvä
Arvotus:	3 Esitys mj-luokka II	Olotila:	2 Ei käytössä
Ympäristön suojelu:	0 Ei määritelty	Kohteen suojelu:	9 Muu suojeluarvo

Kohdetyyppi:	9 Valmistuspaikat/työpaikat	Copyright:	© Metsähallitus 2008 © Maanmittauslaitos 1/MML/08
Koordinaatit:	X 7114151, Y 3606903, Z 161	Mittakaava:	1:3000





Kuva 115. Tervahauta, kuvattu pohjoisesta.

Ala-Honkinen 6 tervahauta**MH-tunnus: 141770**

Kohdetyyppi:	9 Valmistuspaikat/työpaikat	Haltija:	161 Metsätalous Kainuu
Ajoitus:	7116 Uusi aika	Ylläpitäjä:	161 Metsätalous Kainuu
Rakentamisvuosi:		Kunta:	290 Kuhmo
Lukumäärä:	1		

Koordinaattiselitys:		Geometria tuotettu:	4 Gps-mittaus, korjaamaton
Koordinaatit:	X 7114140, Y 3606960, Z 160	Löydöt:	

Taustatiedot

Kohde on SutiGis:issa.

Ympäristön kuvaus

Kohde sijaitsee Ontojärven Ala-Honkinen -nimisen saaren etelärannalla.

Kohteen kuvaus

Haudan halkaisija on 17 m ja syvyys 2 m. Vallien paksuus on 3 m. Halssi laskee jyrkästi rinnettä alas järveen.

Kohteen rajaus

Kohteen rajaus on pistemäinen.

Tulkinta

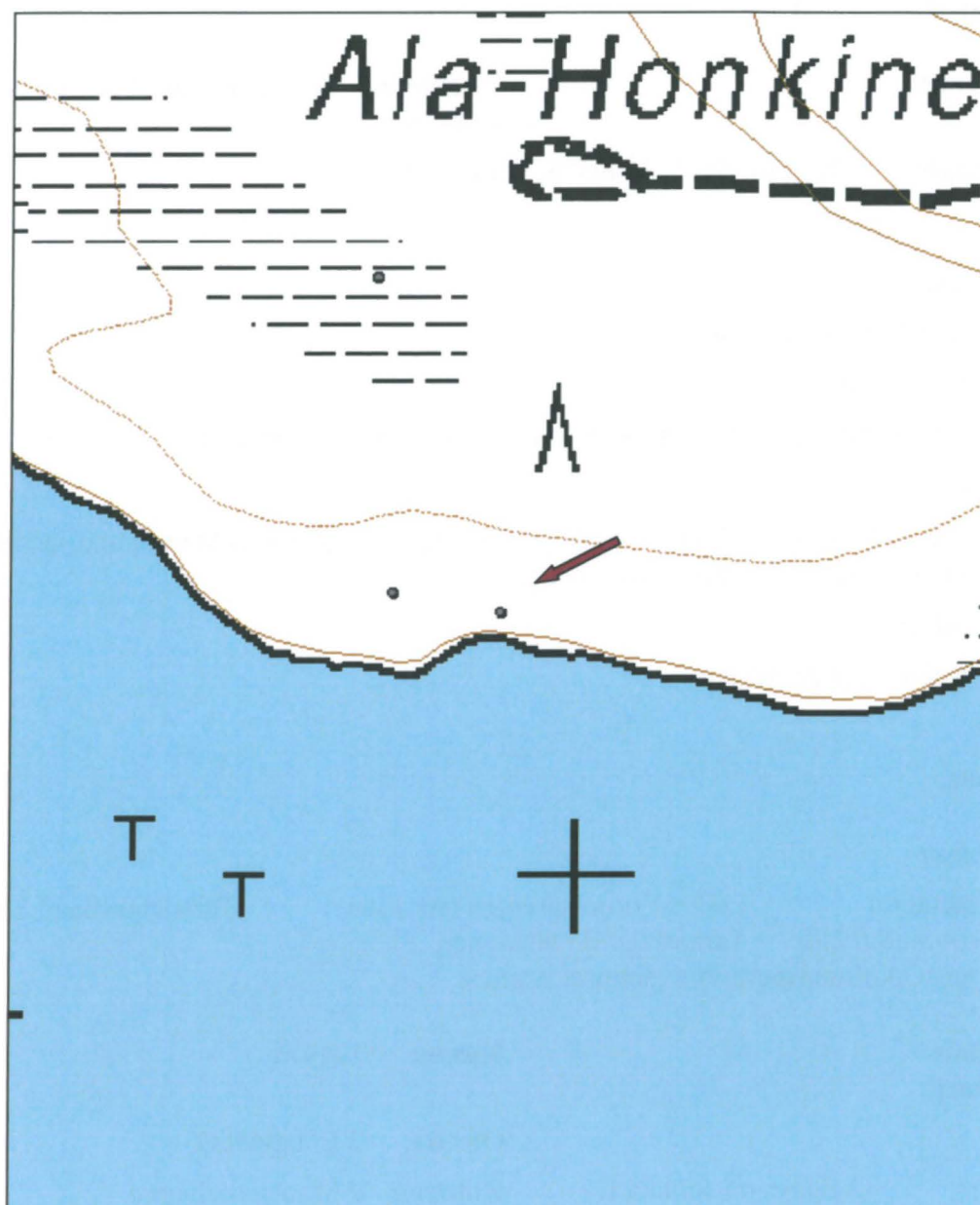
Tervahauta.

Tarkastukset

Tila: 3 Toteutettu Laji: 6 Suojeluarvojen tarkastus Tarkastusvuosi: 2011
Tarkastuspvm: 7.6.2011 Tarkastaja: R. Mustonen
Kuvaus: KMO kulttuuriperintöinventointi Kainuu

Viranomaisrekisterinro:**Kunto:** 1 Hyvä**Arvotus:** 3 Esitys mj-luokka II**Olotila:** 2 Ei käytössä**Kohteen suojele:** 9 Muu suojeluarvo**Ympäristön suojele:** 0 Ei määritelty

Kohdetyyppi:	9 Valmistuspaikat/työpaikat	Copyright:	© Metsähallitus 2008 © Maanmittauslaitos 1/MML/08
Koordinaatit:	X 7114140, Y 3606960, Z 160	Mittakaava:	1:3000



Ylä-Honkinen 2 tervahauta**MH-tunnus: 141775**

Kohdetyyppi:	9 Valmistuspaikat/työpaikat	Haltija:	161 Metsätalous Kainuu
Ajoitus:	7116 Uusi aika	Ylläpitäjä:	161 Metsätalous Kainuu
Rakentamisvuosi:		Kunta:	290 Kuhmo
Lukumäärä:	1		

Koordinaattiselitys:		Geometria tuotettu:	4 Gps-mittaus, korjaamaton
Koordinaatit:	X 7114756, Y 3609378, Z 162	Löydöt:	

Taustatiedot

Kohde on merkitty SutiGis:iin.

Ympäristön kuvaus

Kohde sijaitsee Ontojärven Ylä-Honkinen -nimisen saaren etelärannalla.

Kohteen kuvaus

Tervahaudan halkaisija on 13 m ja syvyys 1,6 m. Halssi laskee kaakkoon, kohti järveä. Vallit ovat massiiviset. Haudan päällä kasvaa puita.

Kohteen rajaus

Kohteen rajaus on pistemäinen.

Tulkinta

Tervahauta.

Tarkastukset

Tila: 3 Toteutettu Laji: 6 Suojeluarvojen tarkastus Tarkastusvuosi: 2011
Tarkastuspvm: 6.6.2011 Tarkastaja: R. Mustonen
Kuvaus: KMO kulttuuriperintöinventointi Kainuu

Viranomaisrekisterinro:		Kunto:	1 Hyvä
Arvotus:	3 Esitys mj-luokka II	Olotila:	2 Ei käytössä
		Kohteen suojelu:	9 Muu suojeluarvo

Ympäristön suojelu:	0 Ei määritelty
----------------------------	-----------------

Kohdetyyppi:	9 Valmistuspaikat/työpaikat	Copyright:	© Metsähallitus 2008 © Maanmittauslaitos 1/MML/08
Koordinaatit:	X 7114756, Y 3609378, Z 162	Mittakaava:	1:3000



Riihilampi 2 tervahauta**MH-tunnus: 141369**

Kohdetyyppi:	9 Valmistuspaikat/työpaikat	Haltija:	161 Metsätalous Kainuu
Ajoitus:	7116 Uusi aika	Ylläpitäjä:	161 Metsätalous Kainuu
Rakentamisvuosi:		Kunta:	290 Kuhmo
Lukumäärä:	1		

Koordinaattiselitys:		Geometria tuotettu:	4 Gps-mittaus, korjaamaton
Koordinaatit:	X 7095561, Y 3626913, Z 209	Löydöt:	

Taustatiedot

Jouko Vilmi opasti kohteelle.

Ympäristön kuvaus

Kohde sijaitsee Riihilammen pohjoispuolella, kuivalla kankaalla.

Kohteen kuvaus

Tervahaudan halssi laskee etelään. Hauta on matala, vain noin 10 cm syvä. Vallin paksuus on pari metriä ja kuopan halkaisija nelisen metriä. Turpeen alla on vähän hiiltä.

Kohteen rajausta

Kohteen rajausta on pistemäinen.

Tulkinta

Tervahauta.

Tarkastukset

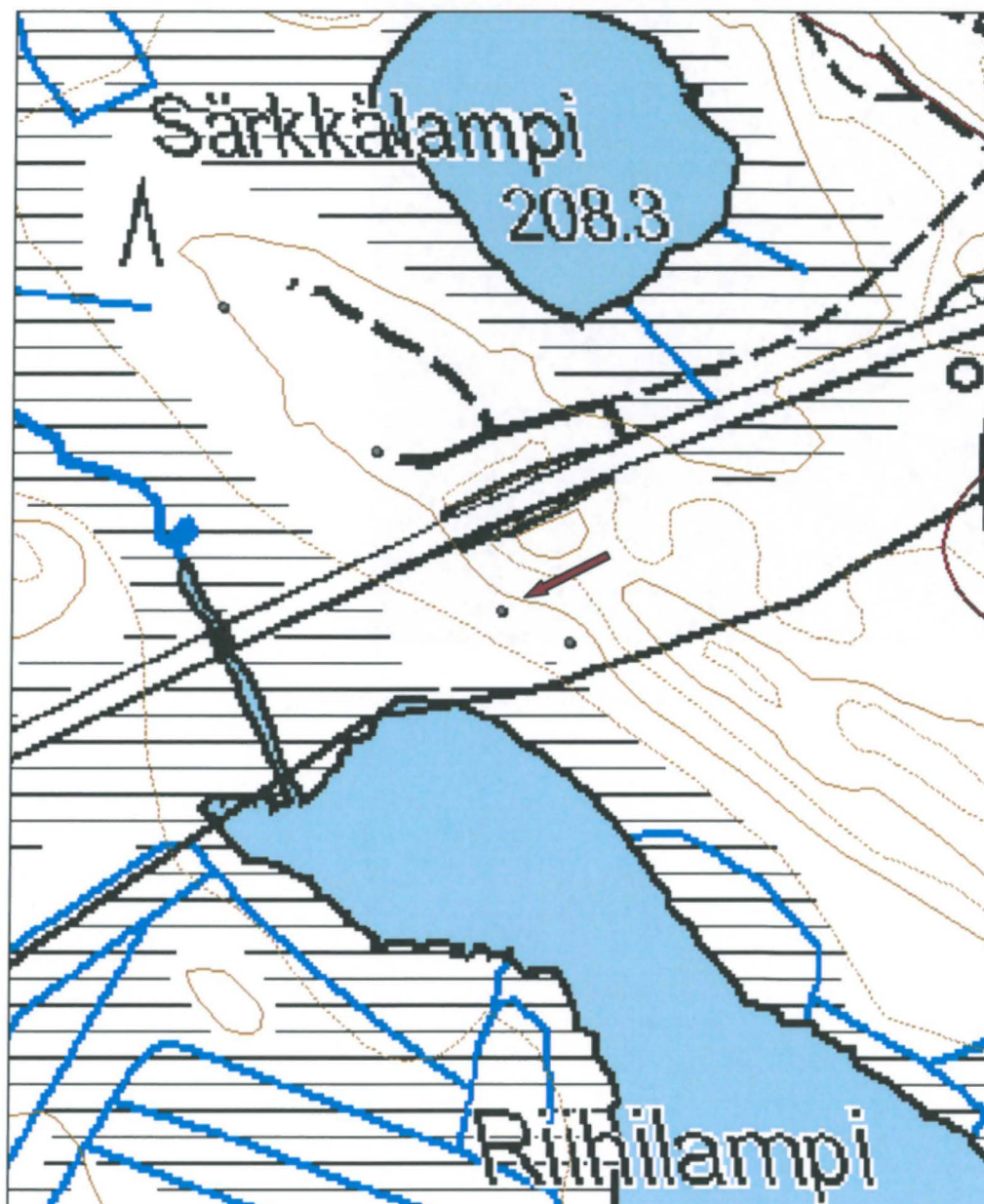
Tila: 3 Toteutettu Laji: 6 Suojeluarvojen tarkastus Tarkastusvuosi: 2011
Tarkastuspvm: 3.6.2011 Tarkastaja: R. Mustonen
Kuvaus: KMO kulttuuriperintöinventointi Kainuu

Viranomaisrekisterinro: **Kunto:** 1 Hyvä

Arvotus: 3 Esitys mj-luokka II **Olotila:** 2 Ei käytössä
Kohteen suojele: 9 Muu suojeluarvo

Ympäristön suojele: 0 Ei määritelty

Kohdetyyppi:	9 Valmistuspaikat/työpaikat	Copyright:	© Metsähallitus 2008 © Maanmittauslaitos 1/MML/08
Koordinaatit:	X 7095561, Y 3626913, Z 209	Mittakaava:	1:3000





Kuva 116. Jouko Vilmi tarkastaa tervahautaa, kuvattu koillisesta.

Hovisuo tervahauta**MH-tunnus: 139064**

Kohdetyyppi:	9 Valmistuspaikat/työpaikat	Haltija:	161 Metsätalous Kainuu
Ajoitus:	7116 Uusi aika	Ylläpitäjä:	161 Metsätalous Kainuu
Rakentamisvuosi:		Kunta:	290 Kuhmo
Lukumäärä:	1		

Koordinaattiselitys:		Geometria tuotettu:	4 Gps-mittaus, korjaamaton
Koordinaatit:	X 7111609, Y 3627011, Z 188	Löydöt:	

Taustatiedot

Kohde on merkitty SutiGis:iin.

Ympäristön kuvaus

Kohde sijaitsee suon ympäröimällä Salmisenaholla, sen eteläosissa. Kuviolla on taimikkoa.

Kohteen kuvaus

Haudan halkaisija on 14 metriä. Vallien leveys on 3 metriä. Hautakuppi on tasapohjainen. Halssi laskee pohjoiseen ja sen pituus on 4 metriä. Valleja kiertää oja. Haudan päällä on jättöpuuryhmä. Yksi puista on kaatumassa ja sen ilmaan nousseet juuret ovat rikkoneet maanpintaa.

Kohteen rajaus

Kohteen rajaus on pistemäinen.

Tulkinta

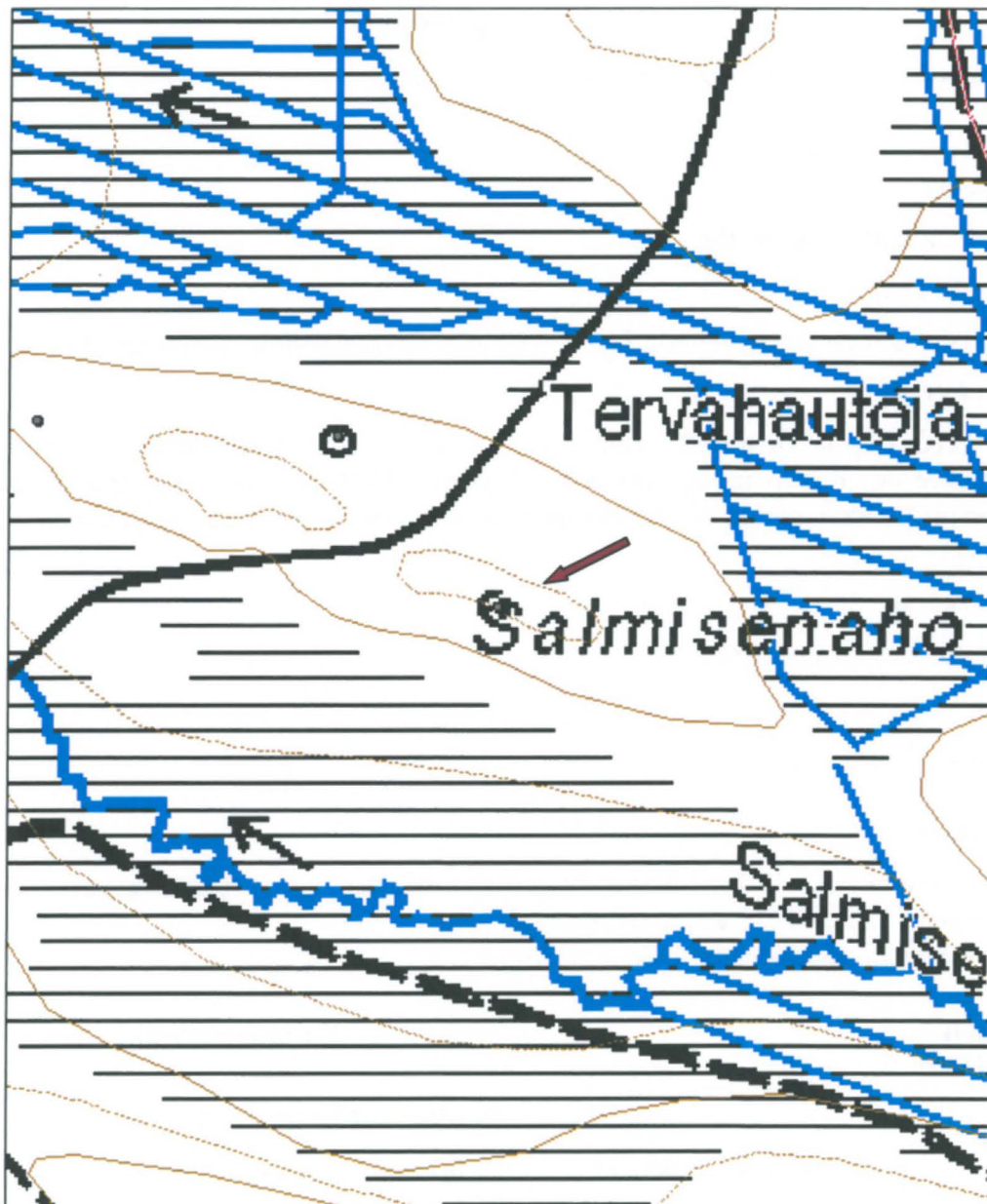
Tervahauta

Tarkastukset

Tila: 3 Toteutettu Laji: 6 Suojeluarvojen tarkastus Tarkastusvuosi: 2011
Tarkastuspvm: 12.5.2011 Tarkastaja: R. Mustonen
Kuvaus: KMO kulttuuriperintöinventointi Kainuu

Viranomaisrekisterinro:		Kunto:	2 Keskinertainen
Arvotus:	3 Esitys mj-luokka II	Olotila:	2 Ei käytössä
Ympäristön suojele:	0 Ei määritelty	Kohteen suojele:	9 Muu suojeluarvo

Kohdetyyppi:	9 Valmistuspaikat/työpaikat	Copyright:	© Metsähallitus 2008 © Maanmittauslaitos 1/MML/08
Koordinaatit:	X 7111609, Y 3627011, Z 188	Mittakaava:	1:3000





Kuva 117. Tervahauta, kuvattu pohjoisesta.

Hovisuo 2 tervahauta**MH-tunnus: 139065**

Kohdetyyppi:	9 Valmistuspaikat/työpaikat	Haltija:	161 Metsätalous Kainuu
Ajoitus:	7116 Uusi aika	Ylläpitäjä:	161 Metsätalous Kainuu
Rakentamisvuosi:		Kunta:	290 Kuhmo
Lukumäärä:	1		

Koordinaattiselitys:		Geometria tuotettu:	4 Gps-mittaus, korjaamaton
Koordinaatit:	X 7111700, Y 3626926, Z 185	Löydöt:	

Taustatiedot

Kohde on merkitty SutiGis:iin.

Ympäristön kuvaus

Kohde sijaitsee Hovisuon ympäröimällä Salmisenaholla. Kuviolla on taimikkoa.

Kohteen kuvaus

Haudan halkaisija on 7 metriä. Vallin leveys on 2 metriä. Halssi laskee pohjoisluoteeseen ja sen pituus on 5 metriä. Hautakuopan syvyys on 1 metri. Vallien ympärillä on tuuletusaukkoja.

Kohteen rajaus

Kohteen rajaus on pistemäinen.

Tulkinta

Tervahauta.

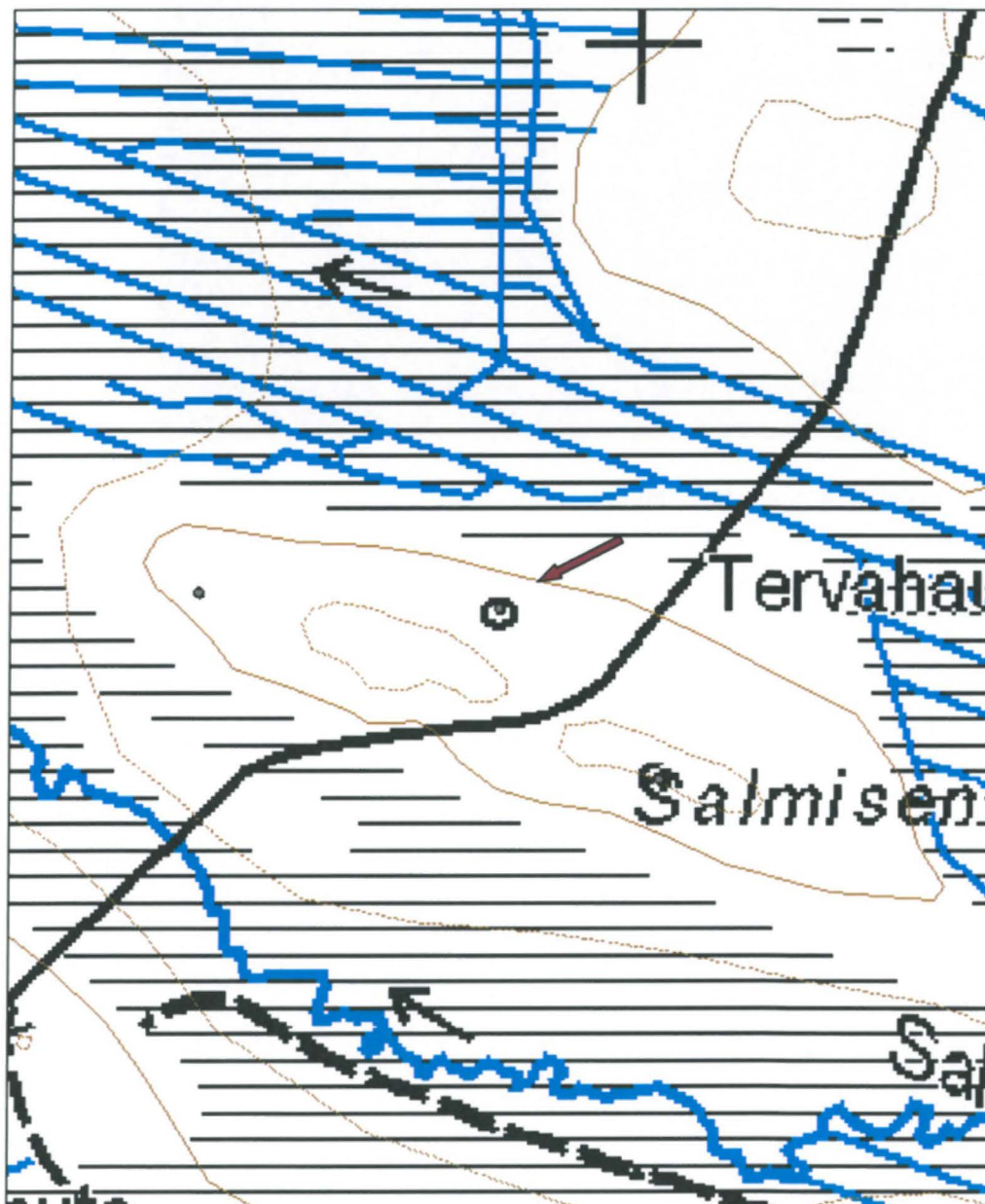
Tarkastukset

Tila: 3 Toteutettu Laji: 6 Suojeluarvojen tarkastus Tarkastusvuosi: 2011
Tarkastuspvm: 27.5.2011 Tarkastaja: R. Mustonen
Kuvaus: KMO kulttuuriperintöinventointi Kainuu

Viranomaisrekisterinro:		Kunto:	1 Hyvä
Arvotus:	3 Esitys mj-luokka II	Olotila:	2 Ei käytössä
		Kohteen suojele:	9 Muu suojeluarvo

Ympäristön suojele:	0 Ei määritelty
----------------------------	-----------------

Kohdetyyppi:	9 Valmistuspaikat/työpaikat	Copyright:	© Metsähallitus 2008 © Maanmittauslaitos 1/MML/08
Koordinaatit:	X 7111700, Y 3626926, Z 185	Mittakaava:	1:3000





Kuva 118. Tervahauta, kuvattu kaakosta.

Hovisuo 3 tervahauta	MH-tunnus: 139066
-----------------------------	--------------------------

Kohdetyyppi:	9 Valmistuspaikat/työpaikat	Haltija:	161 Metsätalous Kainuu
Ajoitus:	7116 Uusi aika	Ylläpitäjä:	161 Metsätalous Kainuu
Rakentamisvuosi:		Kunta:	290 Kuhmo
Lukumäärä:	1		

Koordinaattiselitys:		Geometria tuotettu:	4 Gps-mittaus, korjaamaton
Koordinaatit:	X 7111709, Y 3626766, Z 185	Löydöt:	

Taustatiedot

Kohde on merkitty SutiGis:iin.

Ympäristön kuvaus

Kohde sijaitsee soiden ympäröimän Salmisenahon länsipäässä. Kuviolla on taimikkoa.

Kohteen kuvaus

Haudan halkaisija on 9 metriä ja syvyys 1 metri. Halssi laskee etelään. Valleissa kasvaa muutamia puita ja niiden ympärillä on tuuletuskuoppia.

Kohteen rajaus

Kohteen rajaus on pistemäinen.

Tulkinta

Tervahauta.

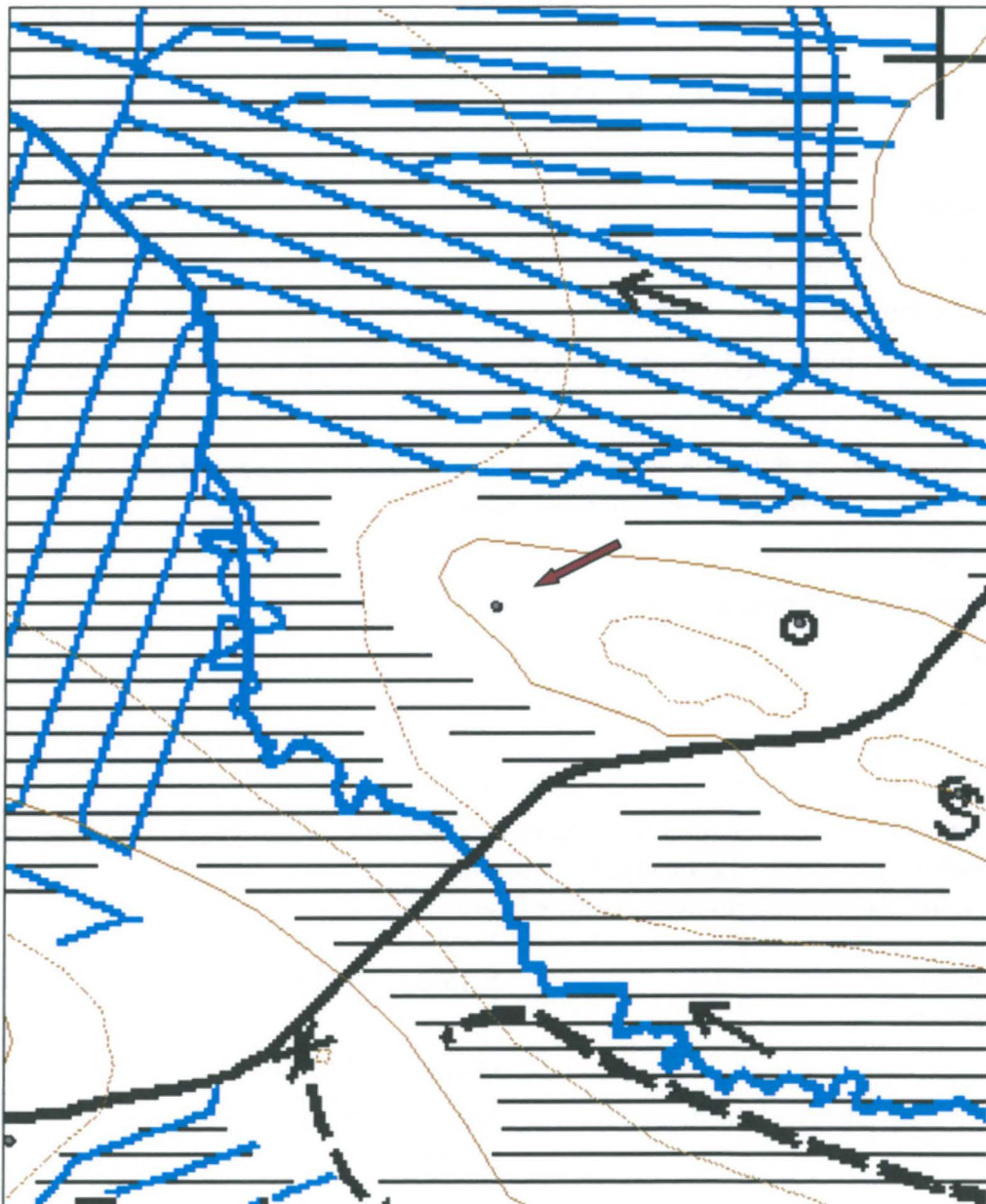
Tarkastukset

Tila: 3 Toteutettu Laji: 6 Suojeluarvojen tarkastus Tarkastusvuosi: 2011
Tarkastuspvm: 27.5.2011 Tarkastaja: R. Mustonen
Kuvaus: KMO kulttuuriperintöinventointi Kainuu

Viranomaisrekisterinro:		Kunto:	1 Hyvä
		Olotila:	2 Ei käytössä
Arvotus:	3 Esitys mj-luokka II	Kohteen suojelu:	9 Muu suojeluarvo

Ympäristön suojelu:	0 Ei määritelty
----------------------------	-----------------

Kohdetyyppi:	9 Valmistuspaikat/työpaikat	Copyright:	© Metsähallitus 2008 © Maanmittauslaitos 1/MML/08
Koordinaatit:	X 7111709, Y 3626766, Z 185	Mittakaava:	1:3000





Kuva 119. Tervahauta, kuvattu kaakosta.

Hovisuo 4 tervahauta**MH-tunnus: 139067**

Kohdetyyppi:	9 Valmistuspaikat/työpaikat	Haltija:	161 Metsätalous Kainuu
Ajoitus:	7116 Uusi aika	Ylläpitäjä:	161 Metsätalous Kainuu
Rakentamisvuosi:		Kunta:	290 Kuhmo
Lukumäärä:	1		

Koordinaattiselitys:		Geometria	4 Gps-mittaus, korjaamaton tuotettu:
Koordinaatit:	X 7111425, Y 3626509, Z 188	Löydöt:	

Taustatiedot

Kohde on merkitty SutiGis:iin.

Ympäristön kuvaus

Kohde sijaitsee soiden ympäröimällä kankaalla, metsäautotien eteläpuolella. Kuviolla on nuorta kasvatusmetsää.

Kohteen kuvaus

Haudan halkaisija on 10 metriä, vallien leveys on 3 metriä. Haudan syvyys on 1,2 metriä. Hautakuoppa on loivaseinämainen ja kupin muotoinen. Halssiaukko näkyy hautakuopan sisäpuolella. Halssi (pit. 5 m) laskee etelään ja siinä on "hyppyri". Valleissa on ketun koloja.

Kohteen rajaus

Kohteen rajaus on pistemäinen.

Tulkinta

Tervahauta.

Tarkastukset

Tila: 3 Toteutettu Laji: 6 Suojeluarvojen tarkastus Tarkastusvuosi: 2011
Tarkastuspvm: 27.5.2011 Tarkastaja: R. Mustonen
Kuvaus: KMO kulttuuriperintöinventointi Kainuu

Viranomaisrekisterinro:

Kunto: 1 Hyvä

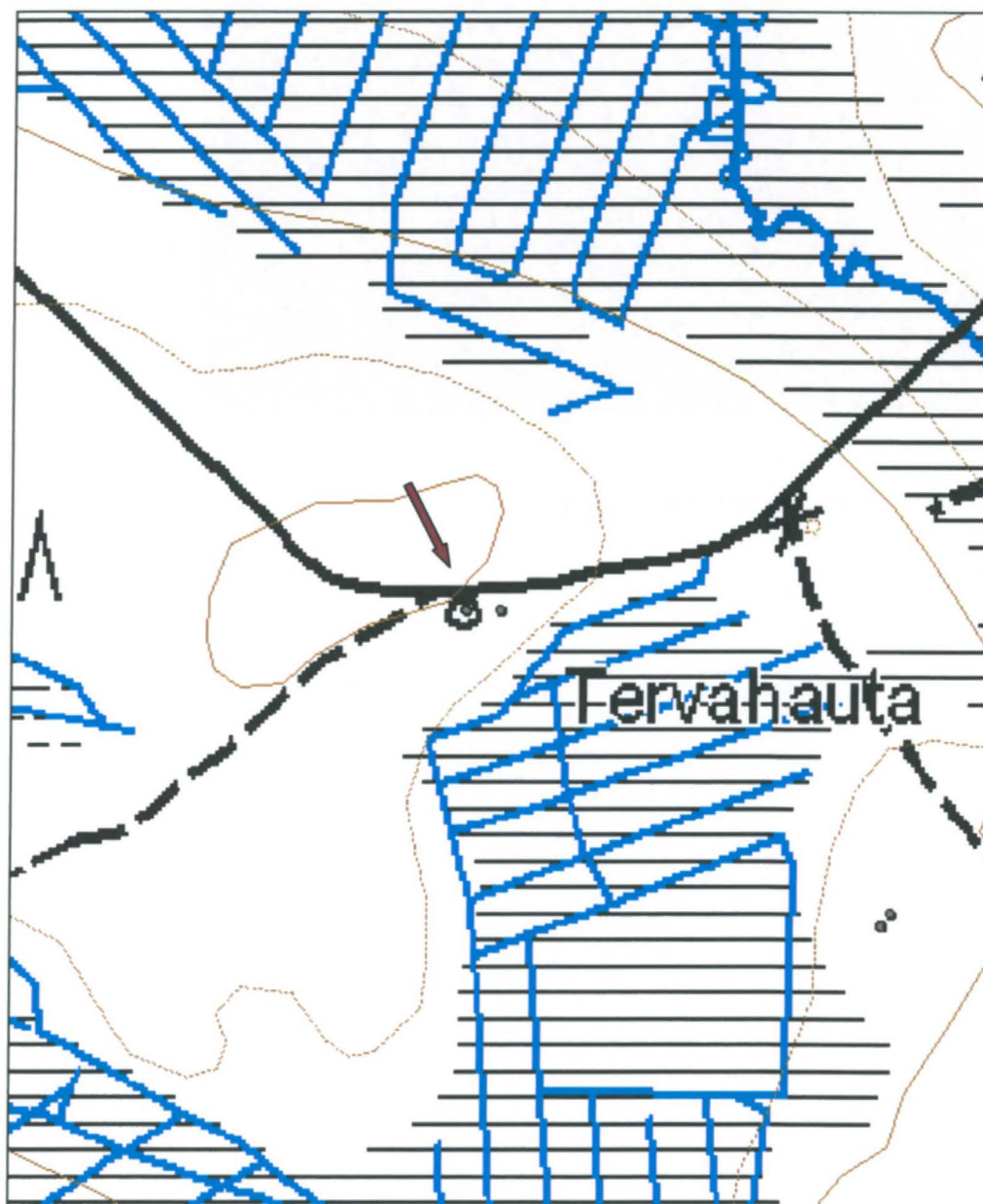
Olotila: 2 Ei käytössä

Arvotus: 3 Esitys mj-luokka II

Kohteen suojelu: 9 Muu suojeluarvo

Ympäristön suojelu: 0 Ei määritelty

Kohdetyyppi:	9 Valmistuspaikat/työpaikat	Copyright:	© Metsähallitus 2008 © Maanmittauslaitos 1/MML/08
Koordinaatit:	X 7111425, Y 3626509, Z 188	Mittakaava:	1:3000





Kuva 120. Tervahauta, kuvattu pohjoisesta.

Hovisuo 5 tervahauta**MH-tunnus: 139068**

Kohdetyyppi:	9 Valmistuspaikat/työpaikat	Haltija:	161 Metsätalous Kainuu
Ajoitus:	7116 Uusi aika	Ylläpitäjä:	161 Metsätalous Kainuu
Rakentamisvuosi:		Kunta:	290 Kuhmo
Lukumäärä:	1		

Koordinaattiselitys:		Geometria tuotettu:	4 Gps-mittaus, korjaamaton
Koordinaatit:	X 7111425, Y 3626491, Z 189	Löydöt:	

Taustatiedot

Kohde on merkitty SutiGis:iin ja peruskarttaan.

Ympäristön kuvaus

Kohde sijaitsee soiden ympäröimällä kankaalla, metsäautotien eteläpuolella. Kuviolla on nuorta kasvatusmetsää.

Kohteen kuvaus

Haudan halkaisija on 8 metriä, vallien leveys on 2 metriä ja syvyys 1,5 metriä. Halssi laskee etelään ja sen pituus on 5 metriä. Hautakuoppa on jyrkästi laskeva ja kupinmuotoinen. Haudan sisäpuolella on ketunkoloja ja ulkopuolella tuuletusaukkoja.

Kohteen rajaus

Kohteen rajaus on pistemäinen.

Tulkinta

Tervahauta.

Tarkastukset

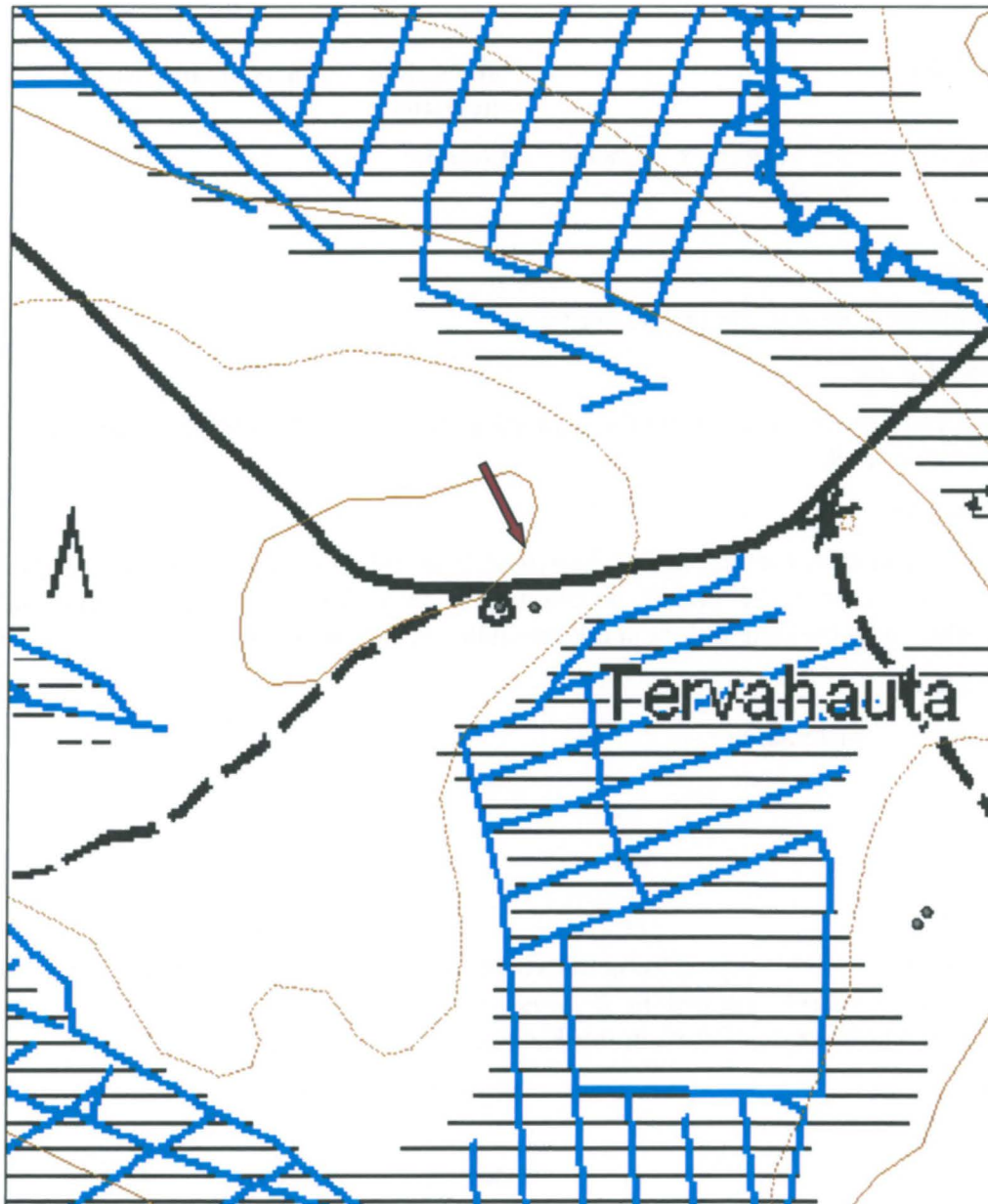
Tila: 3 Toteutettu Laji: 6 Suojeluarvojen tarkastus Tarkastusvuosi: 2011
Tarkastuspvm: 27.5.2011 Tarkastaja: R. Mustonen
Kuvaus: KMO kulttuuriperintöinventointi Kainuu

Viranomaisrekisterinro: **Kunto:** 1 Hyvä

Arvotus: 3 Esitys mj-luokka II **Olotila:** 2 Ei käytössä

Ympäristön suojelu: 0 Ei määritelty **Kohteen suojelu:** 9 Muu suojeluarvo

Kohdetyyppi:	9 Valmistuspaikat/työpaikat	Copyright:	© Metsähallitus 2008 © Maanmittauslaitos 1/MML/08
Koordinaatit:	X 7111425, Y 3626491, Z 189	Mittakaava:	1:3000





Kuva 121. Tervahauta, kuvattu pohjoisesta.

Hovisuo 6 tervahauta**MH-tunnus: 139069**

Kohdetyyppi:	9 Valmistuspaikat/työpaikat	Haltija:	161 Metsätalous Kainuu
Ajoitus:	7116 Uusi aika	Ylläpitäjä:	161 Metsätalous Kainuu
Rakentamisvuosi:		Kunta:	290 Kuhmo
Lukumäärä:	1		

Koordinaattiselitys:		Geometria tuotettu:	4 Gps-mittaus, korjaamaton
Koordinaatit:	X 7111263, Y 3626717, Z 188	Löydöt:	

Taustatiedot

Kohde on merkitty SutiGis:iin.

Ympäristön kuvaus

Kohde sijaitsee Hovisuon ympäröimällä Roninkankaalla, sen länsiosassa. Kuviolla on taimikkoa.

Kohteen kuvaus

Tervahaudan halkaisija on 7 metriä. Vallin leveys on 1 metri ja syvyys 0,4 metriä. Hautakuopan sisäpuolella on kuoppia. Halssi laskee luoteeseen.

Kohteen rajaus

Kohteen rajaus on pistemäinen.

Tulkinta

Tervahauta

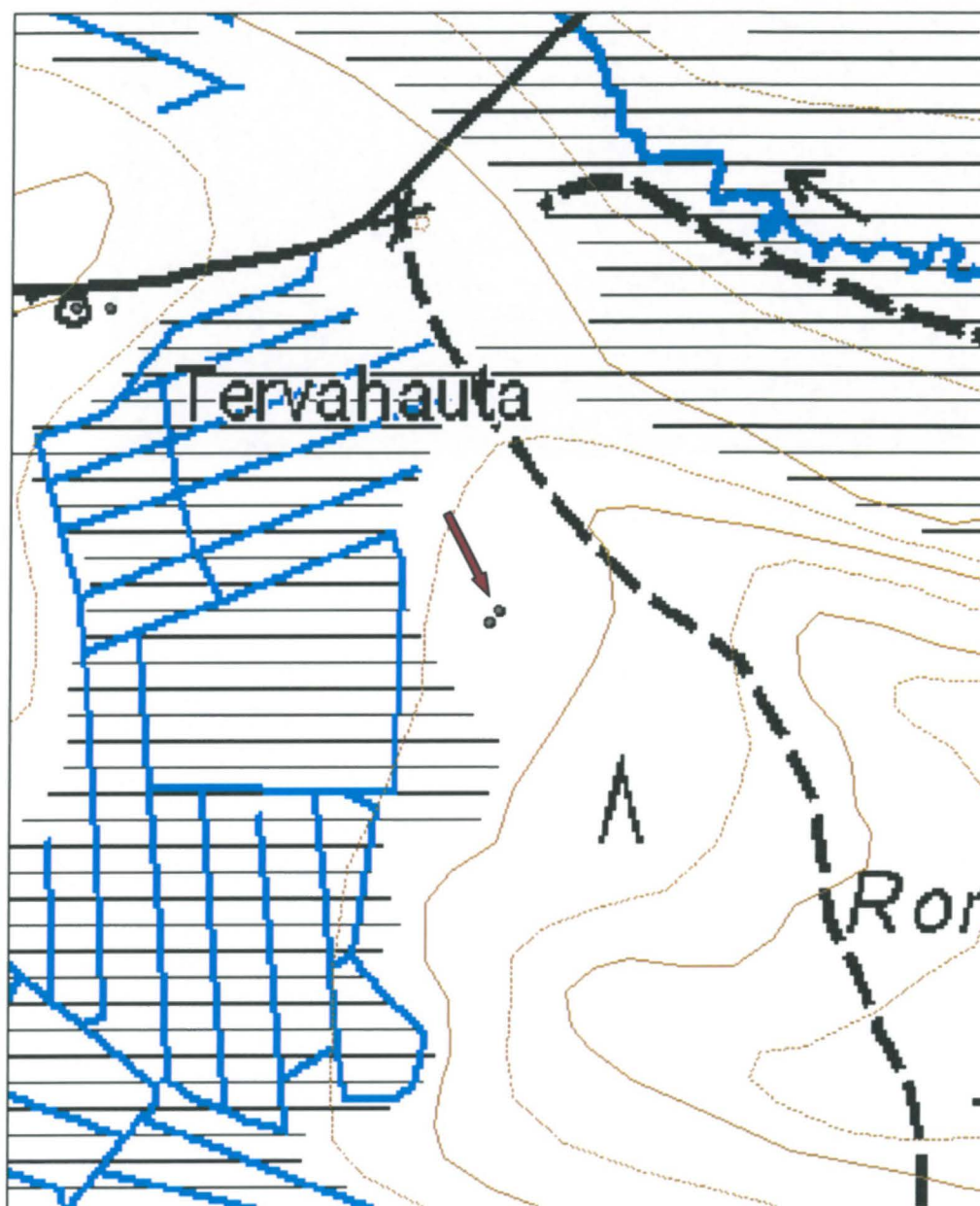
Tarkastukset

Tila: 3 Toteutettu Laji: 6 Suojeluarvojen tarkastus Tarkastusvuosi: 2011
Tarkastuspvm: 27.5.2011 Tarkastaja: R. Mustonen
Kuvaus: KMO kulttuuriperintöinventointi Kainuu

Viranomaisrekisterinro:		Kunto:	1 Hyvä
		Olotila:	2 Ei käytössä
Arvotus:	3 Esitys mj-luokka II	Kohteen suojele:	9 Muu suojeluarvo

Ympäristön suojele:	0 Ei määritelty
----------------------------	-----------------

Kohdetyyppi:	9 Valmistuspaikat/työpaikat	Copyright:	© Metsähallitus 2008 © Maanmittauslaitos 1/MML/08
Koordinaatit:	X 7111263, Y 3626717, Z 188	Mittakaava:	1:3000





Kuva 122. Tervahauta, kuvattu luoteesta.

Hovisuo 7 tervahauta**MH-tunnus: 139072**

Kohdetyyppi:	9 Valmistuspaikat/työpaikat	Haltija:	161 Metsätalous Kainuu
Ajoitus:	7116 Uusi aika	Ylläpitäjä:	161 Metsätalous Kainuu
Rakentamisvuosi:		Kunta:	290 Kuhmo
Lukumäärä:	1		

Koordinaattiselitys:		Geometria tuotettu:	4 Gps-mittaus, korjaamaton
Koordinaatit:	X 7111257, Y 3626712, Z 188	Löydöt:	

Taustatiedot

Kohde on merkitty SutiGis:iin.

Ympäristön kuvaus

Kohde sijaitsee soiden ympäröimän Roninkankaan länsiosassa kuivahkolla kankaalla. Kuviolla on taimikkoa.

Kohteen kuvaus

Tervahaudan halkaisija on 5 metriä, vallien leveys on 1,5-2 metriä ja haudan syvyys on 0,3 metriä. Halssi laskee lounaseen. Päällä kasvaa kolme nuorta mäntyä.

Kohteen rajaus

Kohteen rajaus on pistemäinen.

Tulkinta

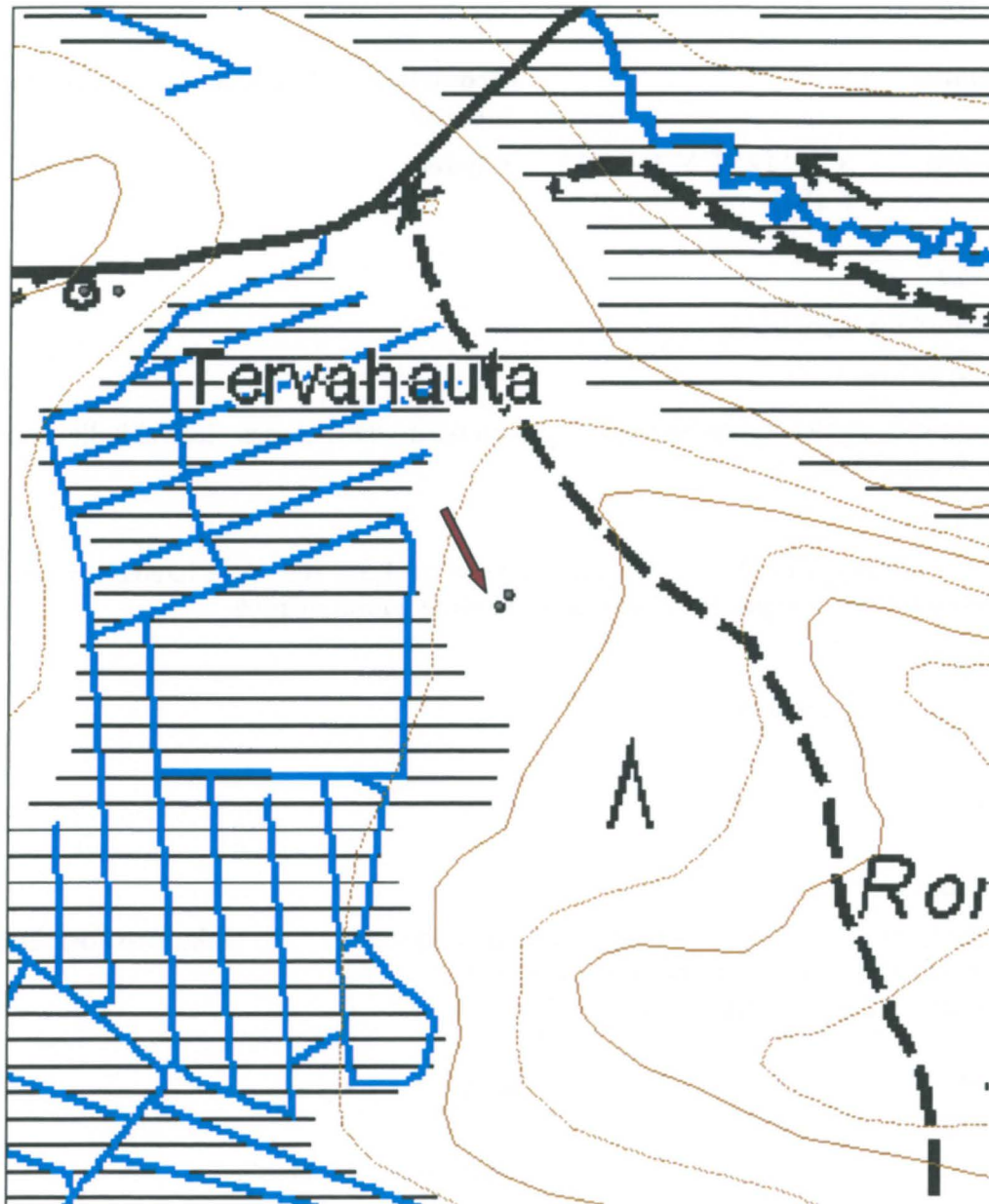
Tervahauta

Tarkastukset

Tila: 3 Toteutettu Laji: 6 Suojeluarvojen tarkastus Tarkastusvuosi: 2011
Tarkastuspvm: 27.5.2011 Tarkastaja: R. Mustonen
Kuvaus: KMO kulttuuriperintöinventointi Kainuu

Viranomaisrekisterinro:		Kunto:	1 Hyvä
Arvotus:	3 Esitys mj-luokka II	Olotila:	2 Ei käytössä
Ympäristön suojelu:	0 Ei määritelty	Kohteen suojelu:	9 Muu suojeluarvo

Kohdetyyppi:	9 Valmistuspaikat/työpaikat	Copyright:	© Metsähallitus 2008 © Maanmittauslaitos 1/MML/08
Koordinaatit:	X 7111257, Y 3626712, Z 188	Mittakaava:	1:3000





Kuva 123. Tervahauta, kuvattu idästä.

Hovisuo 8 tervahauta

MH-tunnus: 139073

Kohdetyyppi:	9 Valmistuspaikat/työpaikat	Haltija:	161 Metsätalous Kainuu
Ajoitus:	7116 Uusi aika	Ylläpitäjä:	161 Metsätalous Kainuu
Rakentamisvuosi:		Kunta:	290 Kuhmo
Lukumäärä:	1		

Koordinaattiselitys:		Geometria tuotettu:	4 Gps-mittaus, korjaamaton
Koordinaatit:	X 7110921, Y 3626931, Z 193	Löydöt:	

Taustatiedot

Kohde on SutiGis:ssä ja näkyy myös peruskartalla.

Ympäristön kuvaus

Kohde sijaitsee Hovisuon eteläosissa, Roninkankaan etelärinteessä. Kuviolla on taimikkoa.

Kohteen kuvaus

Tervahaudan halkaisija on 15 metriä ja syvyys 1 metri. Halssi laskee etelään ja sen pituus on 5 metriä. Valleja kiertää oja. Päällä kasvaa kuusia, mäntyjä ja koivuja.

Kohteen rajaus

Kohteen rajaus on pistemäinen.

Tulkinta

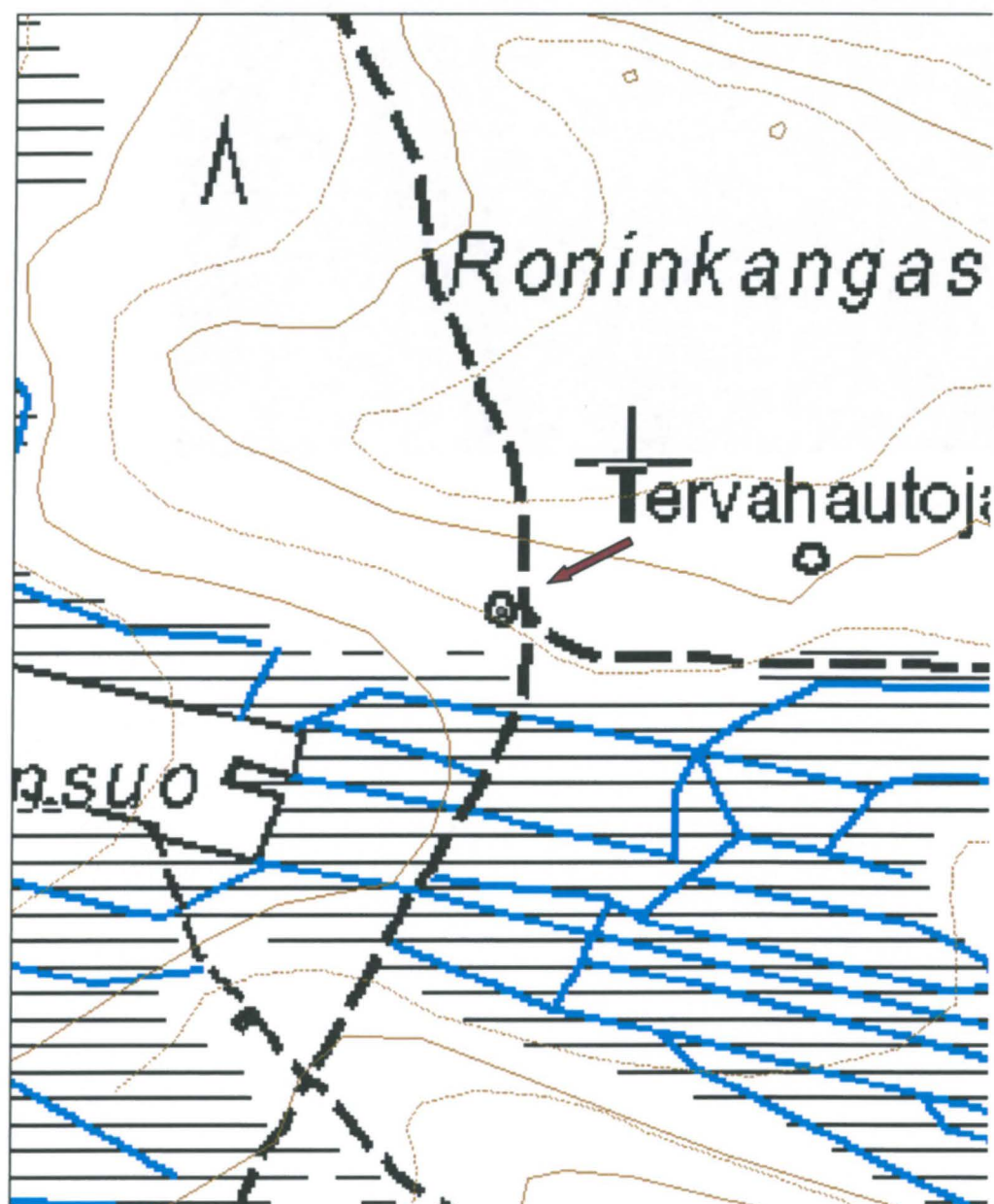
Tervahauta

Tarkastukset

Tila: 3 Toteutettu Laji: 6 Suojeluarvojen tarkastus Tarkastusvuosi: 2011
Tarkastuspvm: 27.5.2011 Tarkastaja: R. Mustonen
Kuvaus: KMO kulttuuriperintöinventointi Kainuu

Viranomaisrekisterinro:**Kunto:** 1 Hyvä**Arvotus:** 3 Esitys mj-luokka II**Olotila:** 2 Ei käytössä**Kohteen suojele:** 9 Muu suojeluarvo**Ympäristön suojele:** 0 Ei määritelty

Kohdetyyppi:	9 Valmistuspaikat/työpaikat	Copyright:	© Metsähallitus 2008 © Maanmittauslaitos 1/MML/08
Koordinaatit:	X 7110921, Y 3626931, Z 193	Mittakaava:	1:3000





Kuva 124. Tervahauta, kuvattu idästä.

Korkeaniemi 2 tervahauta**MH-tunnus: 141426**

Kohdetyyppi:	9 Valmistuspaikat/työpaikat	Haltija:	161 Metsätalous Kainuu
Ajoitus:	7116 Uusi aika	Ylläpitäjä:	161 Metsätalous Kainuu
Rakentamisvuosi:		Kunta:	0
Lukumäärä:	1		

Koordinaattiselitys:		Geometria tuotettu:	4 Gps-mittaus, korjaamaton
Koordinaatit:	X 7113488, Y 3618627, Z 162	Löydöt:	

Taustatiedot

Maastotietokoneen kartta-aineisto ja kuviotiedot on tallennettu keväällä 2011. Tällöin tervahauta oli vielä valtion maalla. Täyttöhetkellä helmikuussa 2012 raja on muuttunut, ja SutiGis:in mukaan tervahauta on nyt yksityisen maalla.

Ympäristön kuvaus

Kohde sijaitsee Jämäslahden pohjoispuolella, lähellä asutusta. Kuviolla oli uudistuskypsää metsikköä.

Kohteen kuvaus

Tervahaudan halkaisija on 8 m. Sen keskellä on kookas koivu ja valleissa isoja mäntyjä. Pohjalla kasvaa suopursua. Halssi laskee etelään. Sen pituus on 4 metriä, leveys 2 m ja syvyys 1 m. Haudan syvyys on 1 m.

Kohteen rajaus

Kohteen rajaus on pistemäinen.

Tulkinta

Tervahauta.

Tarkastukset

Tila: 3 Toteutettu Laji: 6 Suojeluarvojen tarkastus Tarkastusvuosi: 2011
Tarkastuspvm: 18.7.2011 Tarkastaja: R. Mustonen
Kuvaus: KMO kulttuuriperintöinventointi Kainuu

Viranomaisrekisterinro:		Kunto:	1 Hyvä
Arvotus:	3 Esitys mj-luokka II	Olotila:	2 Ei käytössä
Selitys:		Kohteen suojele:	9 Muu suojeluarvo
		Selitys:	

Ympäristön suojele:	0 Ei määritelty
----------------------------	-----------------

Kohdetyyppi:	9 Valmistuspaikat/työpaikat	Copyright:	© Metsähallitus 2008 © Maanmittauslaitos 1/MML/08
Koordinaatit:	X 7113488, Y 3618627, Z 162	Mittakaava:	1:3000





Kuva 125. Tervahauta, kuvattu etelästä.

Unisaari 2 rautamalmikasa

MH-tunnus: 141837

Kohdetyyppi:	9 Valmistuspaikat/työpaikat	Haltija:	161 Metsätalous Kainuu
Ajoitus:	7116 Uusi aika	Ylläpitäjä:	161 Metsätalous Kainuu
Rakentamisvuosi:		Kunta:	290 Kuhmo
Lukumäärä:	1		

Koordinaattiselitys:		Geometria tuotettu:	4 Gps-mittaus, korjaamaton
Koordinaatit:	X 7113987, Y 3602954, Z 159	Löydöt:	

Taustatiedot

Jouko Vilmi opasti kohteelle.

Ympäristön kuvaus

Kohde sijaitsee Ontojärven Unisaaren lounaisrannalla.

Kohteen kuvaus

Rautamalmikasan korkeus on 3 m ja pituus 8 m. Rautamalmia oli liuskeina ja herneen kokoisina palloina.

Kohteen rajaus

Kohteen rajaus on pistemäinen.

Tulkinta

Rautamalmikasa.

Tarkastukset

Tila: 3 Toteutettu	Laji: 6 Suojeluarvojen tarkastus	Tarkastusvuosi: 2011
Tarkastuspvm: 8.6.2011	Tarkastaja: R. Mustonen	
Kuvaus: KMO kulttuuriperintöinventointi Kainuu		

Viranomaisrekisterinro:		Kunto:	2 Kesinkertainen
--------------------------------	--	---------------	------------------

		Olotila:	2 Ei käytössä
Arvotus:	8 Muu suojeluarvo	Kohteen suojelu:	9 Muu suojeluarvo

Ympäristön suojelu:	0 Ei määritelty
----------------------------	-----------------

Kohdetyyppi:	9 Valmistuspaikat/työpaikat	Copyright:	© Metsähallitus 2008 © Maanmittauslaitos 1/MML/08
Koordinaatit:	X 7113987, Y 3602954, Z 159	Mittakaava:	1:3000





Kuva 126. Rautamalmikasa, kuvattu lounaasta.

Pelkonen 3 rautamalmikasa**MH-tunnus: 141835**

Kohdetyyppi:	9 Valmistuspaikat/työpaikat	Haltija:	161 Metsätalous Kainuu
Ajoitus:	7116 Uusi aika	Ylläpitäjä:	161 Metsätalous Kainuu
Rakentamisvuosi:		Kunta:	290 Kuhmo
Lukumäärä:	1		

Koordinaattiselitys:		Geometria tuotettu:	4 Gps-mittaus, korjaamaton
Koordinaatit:	X 7114668, Y 3601509, Z 159	Löydöt:	

Taustatiedot

Jouko Vilmi opasti kohteelle.

Ympäristön kuvaus

Kohde sijaitsee Ontojärven Pelkosen saarella, sen lounaisrannalla.

Kohteen kuvaus

Kuonakasan korkeus on 2 m ja pituus 6 m.

Kohteen rajaus

Kohteen rajaus on pistemäinen.

Tulkinta

Rautamalmikasa.

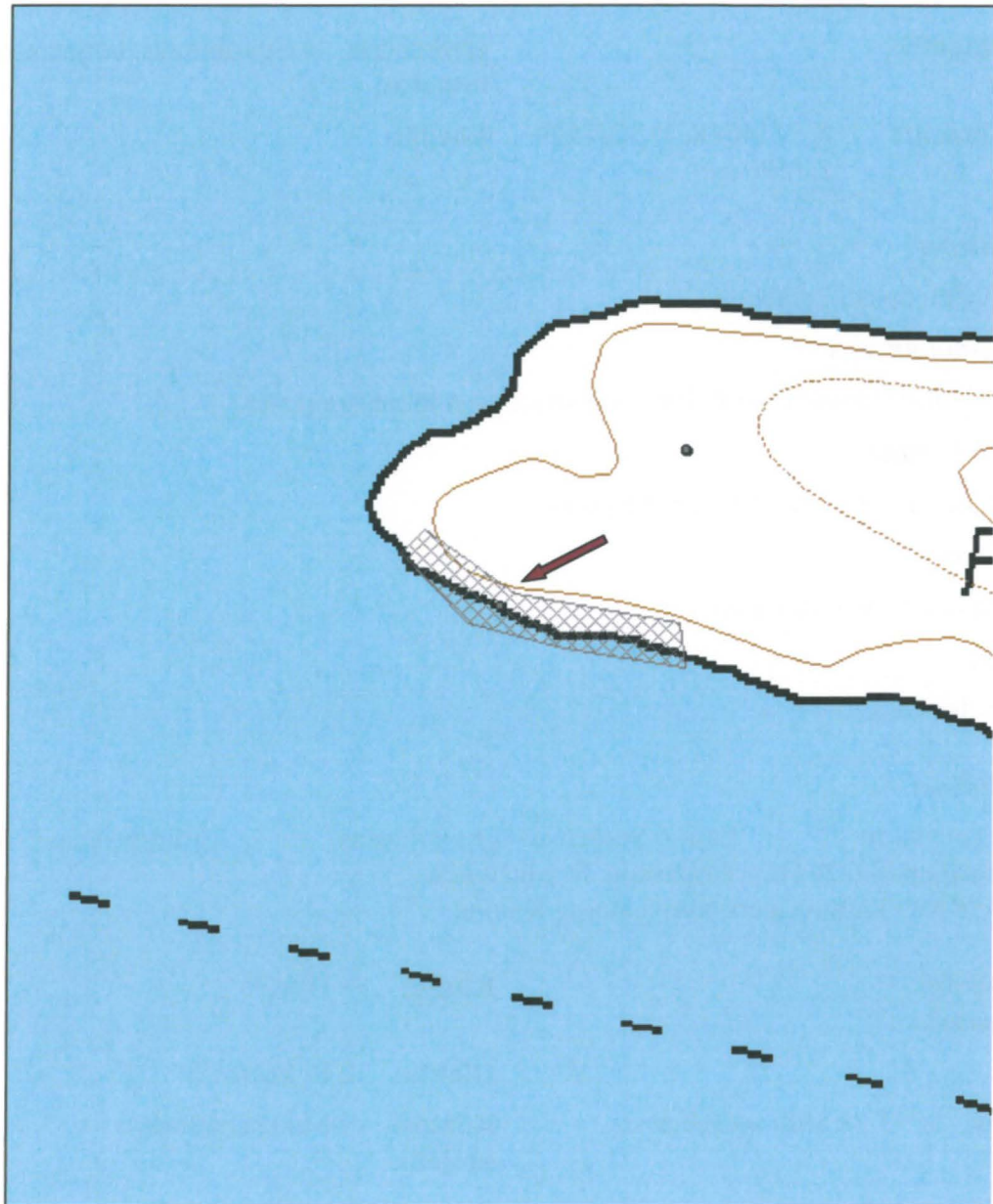
Tarkastukset


Tila: 3 Toteutettu Laji: 6 Suojeluarvojen tarkastus Tarkastusvuosi: 2011
Tarkastuspvm: 8.6.2011 Tarkastaja: R. Mustonen
Kuvaus: KMO kulttuuriperintöinventointi Kainuu

Viranomaisrekisterinro:		Kunto:	1 Hyvä
		Olotila:	2 Ei käytössä
Arvotus:	8 Muu suojeluarvo	Kohteen suojelu:	9 Muu suojeluarvo

Ympäristön suojelu:	0 Ei määritelty
----------------------------	-----------------

Kohdetyyppi:	9 Valmistuspaikat/työpaikat	Copyright:	© Metsähallitus 2008 © Maanmittauslaitos 1/MML/08
Koordinaatit:	X 7114668, Y 3601509, Z 159	Mittakaava:	1:3000





Kuva 127. Rautamalmikasa, kuvattu etelästä.

Jauhoniemi 2 rautamalmikasa

MH-tunnus: 141723

Kohdetyyppi:	9 Valmistuspaikat/työpaikat	Haltija:	161 Metsätalous Kainuu
Ajoitus:	7116 Uusi aika	Ylläpitäjä:	161 Metsätalous Kainuu
Rakentamivuosi:		Kunta:	0
Lukumäärä:	1		

Koordinaattiselitys:		Geometria tuotettu:	4 Gps-mittaus, korjaamaton
Koordinaatit:	X 7109382, Y 3603321, Z 159	Löydöt:	

Taustatiedot

Kohteesta on maininta Jauhoniemi E:n kohdalla muinaisjäänösrekisterissä.

Ympäristön kuvaus

Kohde sijaitsee Jauhoniemen etelärannalla, valtion maiden ja yksityisen maan rajalla. Kuviolla on nuorta kasvatusmetsää.

Kohteen kuvaus

Kasan korkeus on 1,5 metriä ja koko 7 x 5 metriä. Säännöstely on tuhonnut kasaa.

Kohteen rajaus

Kohteen rajaus on pistemäinen.

Tulkinta

Rautamalmikasa

Lisätietoja

2,5 km päässä Autioniemessä on rautahytti.

Tarkastukset

Tila: 3 Toteutettu	Laji: 6 Suojeluarvojen tarkastus	Tarkastusvuosi: 2011
Tarkastuspvm: 7.7.2011	Tarkastaja: R. Mustonen	
Kuvaus: KMO kulttuuriperintöinventointi Kainuu		

Viranomaisrekisterinro:		Kunto:	1 Hyvä
		Olotila:	2 Ei käytössä
Arvotus:	8 Muu suojeluarvo	Kohteen suojelu:	9 Muu suojeluarvo

Ympäristön suojelu:	0 Ei määritelty
----------------------------	-----------------

Kohdetyyppi:	9 Valmistuspaikat/työpaikat	Copyright:	© Metsähallitus 2008 © Maanmittauslaitos 1/MML/08
Koordinaatit:	X 7109382, Y 3603321, Z 159	Mittakaava:	1:3000





Kuva 128. Emma Hartikka ja Jussi Moilanen rautamalmikasan edessä, kuvattu lännestä.

Jauhovaara NW luonnonmuodostuma**MH-tunnus: 141410**

Kohdetyyppi:	17 Kivi- ja maarakenteet	Haltija:	161 Metsätalous Kainuu
Ajoitus:	7116 Uusi aika	Ylläpitäjä:	161 Metsätalous Kainuu
Rakentamisvuosi:		Kunta:	290 Kuhmo
Lukumäärä:	1		
Koordinaattiselitys:		Geometria tuotettu:	9 Muu tuottamistapa
Koordinaatit:	X 7106895, Y 3603809, Z 195	Löydöt:	

Taustatiedot

Kohde on merkitty muinaisjäännösrekisteriin.

Ympäristön kuvaus

Kohde sijaitsee Nurmesjärven lounaispuolella olevan korkean Jauhovaaran rinteessä. Jauhovaaran pohjoinen ja koillinen rinne ovat jyrkkiä ja osin louhikkoisia, osin avokalliota. Kohteen tarkempi sijainti on louhikon länsireunassa, vaaran laella sijaitsevasta Jauhovaaran talosta 500 m luoteeseen. Lähistöllä kulkee Jauhovaaran ulkoilupolku. (MJ-rek)

Kohteen kuvaus

Paikalla on luontainen kivikko, jossa saattaa erottaa muutamia rakennelman tapaisia muodostumia, joista yhdessä on kahden suuren kivipaaden väliin kiilautuneet kaksi päällekkäistä kiveä ja niiden välissä ohut kivilaaka. Alemman kiven korkeus on 1,2 m ja leveys 0,8 m, ylemmän kiven koko on 0,8 x 0,6 x 0,4 m. Vastaavanlaiset kivimuodostumat tulkitaan venäjänkarjalaisen tutkimuserinteen mukaan seidoiksi, mutta Suomessa niitä pidetään luonnonmuodostumina. (MJ-rek)

Kohteen rajaus

Kohteen rajaus on pistemäinen.

Tulkinta

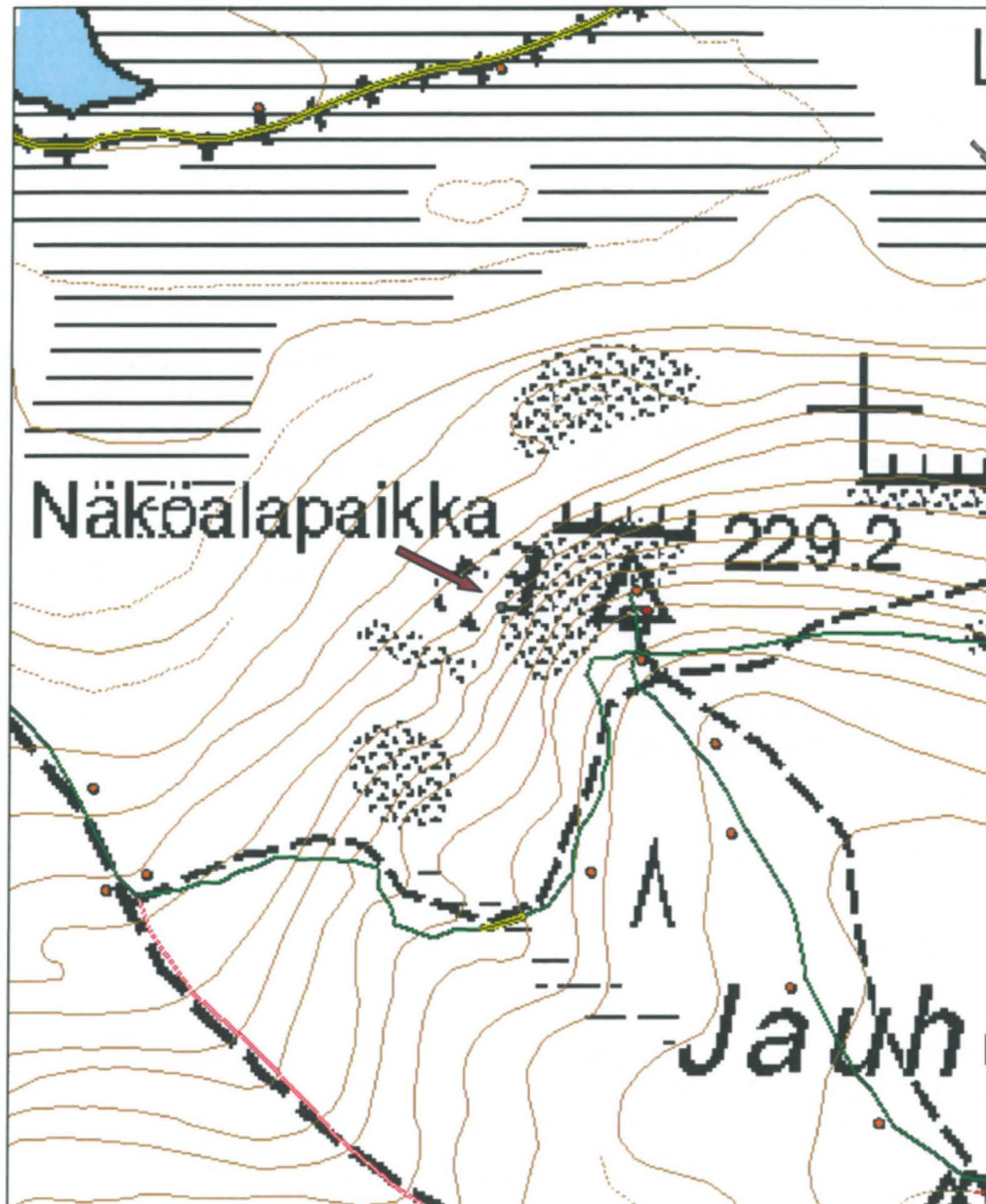
Luonnonmuodostelma


Tarkastukset

Tila: 3 Toteutettu Laji: 6 Suojeluarvojen tarkastus Tarkastusvuosi: 2011
Tarkastuspvm: 7.9.2011 Tarkastaja: R. Mustonen
Kuvaus: KMO kulttuuriperintöinventointi Kainuu

Viranomaisrekisterinro:	290090001	Kunto:	1 Hyvä
		Olotila:	2 Ei käytössä
Arvotus:	8 Muu suojeluarvo	Kohteen suojelu:	3 Muinaisjäännösrekisteri III
Ympäristön suojelu:	0 Ei määritelty		

Kohdetyyppi:	17 Kivi- ja maarakenteet	Copyright:	© Metsähallitus 2008 © Maanmittauslaitos 1/MML/08
Koordinaatit:	X 7106895, Y 3603809, Z 195	Mittakaava:	1:3000





Kuva 129. Seidaksi epäilty kivi, kuvattu luoteesta.

Kulttuuriperintökohteet
Sotahistorialliset kohteet

Jyrkäkoski muistomerkkialue		MH-tunnus: 3515	
Kohdetyyppi:	5 Puolustusvarustukset	Haltija:	992 Kunta
Ajoitus:	7119 Toinen maailmansota	Ylläpitäjä:	992 Kunta
Rakentamivuosi:	1989	Kunta:	290 Kuhmo
Lukumäärä:			
Koordinaattiselitys:		Geometria tuotettu:	7 Digitointi, mittakaava >=1:20000
Koordinaatit:	X 7106524, Y 3626081	Löydöt:	
Taustatiedot			
<p>Salpalinja on yksi merkittävimmistä II maailmansodan aikana rakennetuista linnoitusketjuista. Sitä voidaan verrata ranskalaiseen Maginot-linjaan, saksalaiseen Atlantin valliin ja Länsivalliin, kreikkalaiseen Metaxas-linjaan tai Pohjois-Afrikan Marethin linjaan. Suomenlahdelta Lappiin ulottuva Salpalinja jakautuu valtakunnallisesti kolmeen puolustukselliseen painopistealueeseen: eteläisimpänä on yhtenäinen puolustusasema Suomenlahden rannalta Luumäen Kivijärveen asti, linjan keskiosassa ovat vesistöihin nojautuvat asemat Kivijärven, Saimaan ja Pielisen välillä sekä pohjoisimpana tärkeimpien tiesuuntien linnoitteet Pielisestä pohjoiseen aina Petsamoon asti. Suomenlahden ja Saimaan väliselle kannakselle rakennettiin 90% puolustusaseman rungon muodostavista teräsbetonikorsuista. Kaikkiaan Salpalinjalla on 728 teräsbetonikorsua, yli 3000 puista kenttälinoitetta, noin 350 km taistelu- ja yhdyshautaa, 225 km panssarikiviestettä ja 130 km kaivantoestettä. K. Mikkonen</p> <p>Museovirasto: Valtakunnallisesti merkittävät kulttuuriympäristöt RKY 2010. Tervo Kari: Kuhmo-rajalla. Kuhmon kulttuuriympäristöohjelma. Kainuun ympäristökeskus 2006.</p>			
Ympäristön kuvaus			
<p>Jyrkäkosken alueen sotahistorialliset kohteet sijaitsevat jyrkkäreunaisen peratun kosken varrella Ylä- ja Keski -Salmisen välisellä kannaksella. Kannasta halkoo Kuhmon ja Nurmeksen välinen maantie.</p>			
Kohteen kuvaus			
<p>Jyrkäkosken sotahistorialliset kohteet muodostuvat kosken varren graniittisista ja puisista piikkilankaesteistä sekä maastossa olevista juoksuhaudoista ja korsuista.</p>			
Kohteen rajaus			
Aluemainen			
Tulkinta			
Sotahistoriallinen kohde			
Lisätietoja			
<p>Jyrkäkosken alueen puolustusvarusteita on kunnostettu 1990-luvun alussa Kuhmo kaupungin ja Museoviraston yhteistyönä.</p>			

Tarkastukset

Tila: 3 Toteutettu Laji: 6 Suojeluarvojen tarkastus Tarkastusvuosi: 2011
Tarkastuspvm: 12.5.2011 Tarkastaja: R. Mustonen
Kuvaus: KMO kulttuuriperintöinventointi Kainuu

Viranomais-
rekisterinro:

Kunto: 1 Hyvä

Olotila: 1 Käytössä

Arvotus: 5 VAT/rky

Kohteen
suojelu: 9 Muu suojeluarvo

Ympäristön
suojelu:

4 Valtakunnallisesti merkittävä kulttuuriympäristö

Kohdetyppi: 5 Puolustusvarustukset

Copyright: © Metsähallitus 2008
© Maanmittauslaitos
1/MML/08

Koordinaatit: X 7106524, Y 3626081

Mittakaava: 1:3000



Jyrkänkoski panssarieste

MH-tunnus: 95401

Kohdetyyppi:	5 Puolustusvarustukset	Haltija:	992 Kunta
Ajoitus:	7119 Toinen maailmansota	Ylläpitäjä:	992 Kunta
Rakentamivuosi:	1995	Kunta:	290 Kuhmo
Lukumäärä:	1		

Koordinaattiselitys:		Geometria tuotettu:	4 Gps-mittaus, korjaamaton
Koordinaatit:	X 7106457, Y 3626071	Löydöt:	

Taustatiedot**Ympäristön kuvaus**

Kohde sijaitsee Jyrkänkoscilla

Kohteen kuvaus

Jyrkänkoscen rantatörmää myötäilevä, puulla tuettu ja piikkilangalla varustettu panssariestevalli sekä panssariestekiviä vallin jatkeena itäpäässä. Valli rakennettu uudelleen v. 1995 ja kunnostettu v. 2009.

Kohteen rajaus

Viivamainen

Tulkinta

Salpalinja rakennettiin välirauhan aikana.

Tarkastukset

Tila: 3 Toteutettu Laji: 6 Suojeluarvojen tarkastus Tarkastusvuosi: 2011
Tarkastuspvm: 12.5.2011 Tarkastaja: R. Mustonen
Kuvaus: KMO kulttuuriperintöinventointi Kainuu

Viranomaisrekisterinro:		Kunto:	1 Hyvä
Arvotus:	5 VAT/rky	Olotila:	1 Käytössä
Selitys:		Kohteen suoje lu:	9 Muu suojeluarvo
		Selitys:	

Ympäristön suoje lu:	4 Valtakunnallisesti merkittävä kulttuuriympäristö
Selitys:	

Kohdetyyppi:	5 Puolustusvarustukset	Copyright:	© Metsähallitus 2008 © Maanmittauslaitos 1/MML/08
Koordinaatit:	X 7106457, Y 3626071	Mittakaava:	1:3000





Kuva 130. Panssariestekiviä, kuvattu lounaasta.

Jyrkänkoski räjäytetty silta

MH-tunnus: 95400

Kohdetyyppi:	13 Liikennekohteet	Haltija:	992 Kunta
Ajoitus:	7119 Toinen maailmansota	Ylläpitäjä:	992 Kunta
Rakentamisvuosi:	1995	Kunta:	290 Kuhmo
Lukumäärä:	1		

Koordinaattiselitys:		Geometria tuotettu:	4 Gps-mittaus, korjaamaton
Koordinaatit:	X 7106470, Y 3626050, Z 190	Löydöt:	

Taustatiedot**Ympäristön kuvaus**

Jyrkänkoskella, Nurmestien itäpuolella

Kohteen kuvaus

V. 1995 uudelleen rakennettu vanhan maantiesillan osa. Päällä piikkilankaesteet. Kunnostettu v. 2009. Talvisodan aikana puisen maantiesillan kansi räjäytettiin ja silta-arkku jätettiin osaksi panssariestettä.

Kohteen rajaus

Pistemäinen

Tulkinta

Räjäytetty silta

Tarkastukset

Tila: 3 Toteutettu Laji: 6 Suojeluarvojen tarkastus Tarkastusvuosi: 2011
Tarkastuspvm: 12.5.2011 Tarkastaja: R. Mustonen
Kuvaus: KMO kulttuuriperintöinventointi Kainuu

Viranomaisrekisterinro:		Kunto:	1 Hyvä
Arvotus:	5 VAT/rky	Olotila:	1 Käytössä
Selitys:		Kohteen suojelu:	9 Muu suojeluarvo
		Selitys:	

Ympäristön suojelu:	0 Ei määritelty
----------------------------	-----------------

Kohdetyyppi:	13 Liikennekohteet	Copyright:	© <i>Metsähallitus</i> 2008 © <i>Maanmittauslaitos</i> 1/MML/08
Koordinaatit:	X 7106470, Y 3626050, Z 190	Mittakaava:	1:3000





Kuva 131. Sillan rekonstruktio, kuvattu idästä.

Jyrkänkoski juoksuhauda

MH-tunnus: 141414

Kohdetyyppi:	5 Puolustusvarustukset	Haltija:	161 Metsätalous Kainuu
Ajoitus:	7116 Uusi aika	Ylläpitäjä:	161 Metsätalous Kainuu
Rakentamisvuosi:		Kunta:	290 Kuhmo
Lukumäärä:	1		

Koordinaattiselitys:		Geometria tuotettu:	4 Gps-mittaus, korjaamaton
Koordinaatit:	X 7106616, Y 3626108, Z 192	Löydöt:	

Taustatiedot**Ympäristön kuvaus**

Kohde sijaitsee Jyrkänkosken muistomerkkialueen pohjoisosassa.

Kohteen kuvaus

Juoksuhauda mutkittellee länsiluode-itäkaakko -suuntaisesti. Sen pituus on noin 50 metriä. Se on alkuperäisessä kunnossa.

Kohteen rajaus

Viivamainen

Tulkinta

Juoksuhauda

Tarkastukset

Tila: 3 Toteutettu Laji: 6 Suojeluarvojen tarkastus Tarkastusvuosi: 2011
Tarkastuspvm: 12.5.2011 Tarkastaja: R. Mustonen
Kuvaus: KMO kulttuuriperintöinventointi Kainuu

Viranomaisrekisterinro:**Kunto:** 1 Hyvä**Arvotus:** 5 VAT/rky**Olotila:** 2 Ei käytössä**Kohteen suojele:** 9 Muu suojeluarvo**Ympäristön suojele:** 0 Ei määritelty

Kohdetyyppi:	5 Puolustusvarustukset	Copyright:	© Metsähallitus 2008 © Maanmittauslaitos 1/MML/08
Koordinaatit:	X 7106616, Y 3626108, Z 192	Mittakaava:	1:3000





Kuva 132. Juoksuhaudaa, kuvattu luoteesta.

Jyrkänkoski taisteluhauta

MH-tunnus: 95398

Kohdetyyppi:	5 Puolustusvarustukset	Haltija:	992 Kunta
Ajoitus:	7119 Toinen maailmansota	Ylläpitäjä:	992 Kunta
Rakentamisvuosi:	1995	Kunta:	290 Kuhmo
Lukumäärä:	1		

Koordinaattiselitys:		Geometria tuotettu:	4 Gps-mittaus, korjaamaton
Koordinaatit:	X 7106646, Y 3626041, Z 193	Löydöt:	

Taustatiedot***Ympäristön kuvaus***

Sijaitsee Kuhmon kaupungin omistamalla, metsänkäsittelyn ulkopuolella olevalla alueella.

Kohteen kuvaus

Kunnostettu juoksuhauta.

Kohteen rajaus

Kohde on viivamainen

Tulkinta

Juoksuhauta

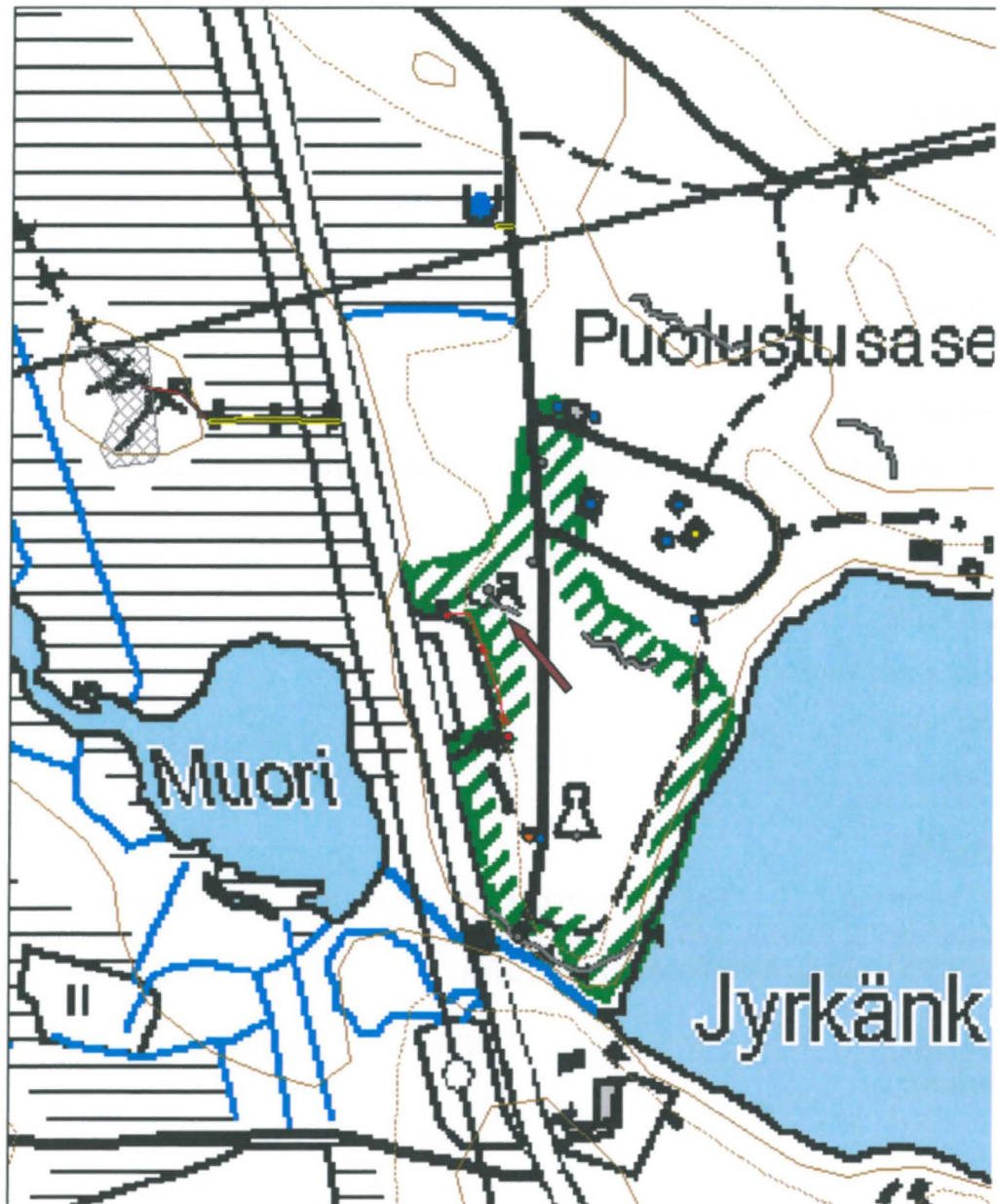
Tarkastukset

Tila: 3 Toteutettu Laji: 6 Suojeluarvojen tarkastus Tarkastusvuosi: 2011
Tarkastuspvm: 12.5.2011 Tarkastaja: R. Mustonen
Kuvaus: KMO kulttuuriperintöinventointi Kainuu

Viranomaisrekisterinro:		Kunto:	1 Hyvä
Arvotus:	5 VAT/rky	Olotila:	2 Ei käytössä
		Kohteen suojelu:	9 Muu suojeluarvo

Ympäristön suojelu:	0 Ei määritelty
----------------------------	-----------------

Kohdetyyppi:	5 Puolustusvarustukset	Copyright:	© Metsähallitus 2008 © Maanmittauslaitos 1/MML/08
Koordinaatit:	X 7106646, Y 3626041, Z 193	Mittakaava:	1:3000





Kuva 133. Korjattua taisteluhautaa, kuvattu kaakosta.

Jyrkänkосki kenttäkeittiö ja -leipomo

MH-tunnus: 95395

Kohdetyyppi:	9 Valmistuspaikat/työpaikat	Haltija:	993 Yhdistys
Ajoitus:	7119 Toinen maailmansota	Ylläpitäjä:	993 Yhdistys
Rakentamisvuosi:		Kunta:	290 Kuhmo
Lukumäärä:	1		

Koordinaattiselitys:		Geometria tuotettu:	6 Digitointi, mittakaava >=1:10000
Koordinaatit:	X 7106670, Y 3626057, Z 193	Löydöt:	

Taustatiedot**Ympäristön kuvaus**

Alue on Kuhmon kaupungin hallussa ja metsänkäsittelyn ulkopuolella. Sijaitsee Jyrkänkankaan eteläosissa, sen halkovan metsäautotien länsipuolella.

Kohteen kuvaus

Venäläisen kenraalin kenttäkeittiö ja kenttäleipomo omissa katoksissaan, tuotu alueelle Saunajärven Luelahdelta v. 2000.

Kohteen rajaus

Kohteen rajaus on pistemäinen.

Tulkinta

Kenttäkeittiö ja kenttäleipomo

Tarkastukset

Tila: 3 Toteutettu Laji: 6 Suojeluarvojen tarkastus Tarkastusvuosi: 2011
Tarkastuspvm: 12.5.2011 Tarkastaja: R. Mustonen
Kuvaus: KMO kulttuuriperintöinventointi Kainuu

Viranomaisrekisterinro:		Kunto:	2 Keskinkertainen
--------------------------------	--	---------------	-------------------

		Olotila:	1 Käytössä
--	--	-----------------	------------

Arvotus:	8 Muu suojeluarvo	Kohteen suojelu:	9 Muu suojeluarvo
-----------------	-------------------	-------------------------	-------------------

Ympäristön suojelu:	0 Ei määritelty
----------------------------	-----------------

Kohdetyyppi:	9 Valmistuspaikat/työpaikat	Copyright:	© Metsähallitus 2008 © Maanmittauslaitos 1/MML/08
Koordinaatit:	X 7106670, Y 3626057, Z 193	Mittakaava:	1:3000





Kuva 134. Jyrkänkosken kenttäkeittiö, kuvattu idästä.



Kuva 135. Jyrkänkosken kenttäleipomo, kuvattu idästä.

Jyrkänkосki lavetti ja vinssi

MH-tunnus: 95394

Kohdetyyppi:	5 Puolustusvarustukset	Haltija:	992 Kunta
Ajoitus:	7119 Toinen maailmansota	Ylläpitäjä:	992 Kunta
Rakentamisvuosi:		Kunta:	290 Kuhmo
Lukumäärä:	1		

Koordinaattiselitys:		Geometria tuotettu:	6 Digitointi, mittakaava >=1:10000
Koordinaatit:	X 7106723, Y 3626062, Z 193	Löydöt:	

Taustatiedot**Ympäristön kuvaus**

Kohde sijaitsee metsäautotien itäpuolella, Jyrkänkankaan eteläosissa. Alue on Kuhmon kaupungin hallinnassa ja metsänkäsittelyn ulkopuolella.

Kohteen kuvaus

Lavetti ja vinssi, joiden avulla on voitu nostaa ja kuljettaa panssariesteisiin käytettyjä kiviä.

Kohteen rajaus

Kohteen rajaus on pistemäinen.

Tulkinta

Lavetti ja vinssi

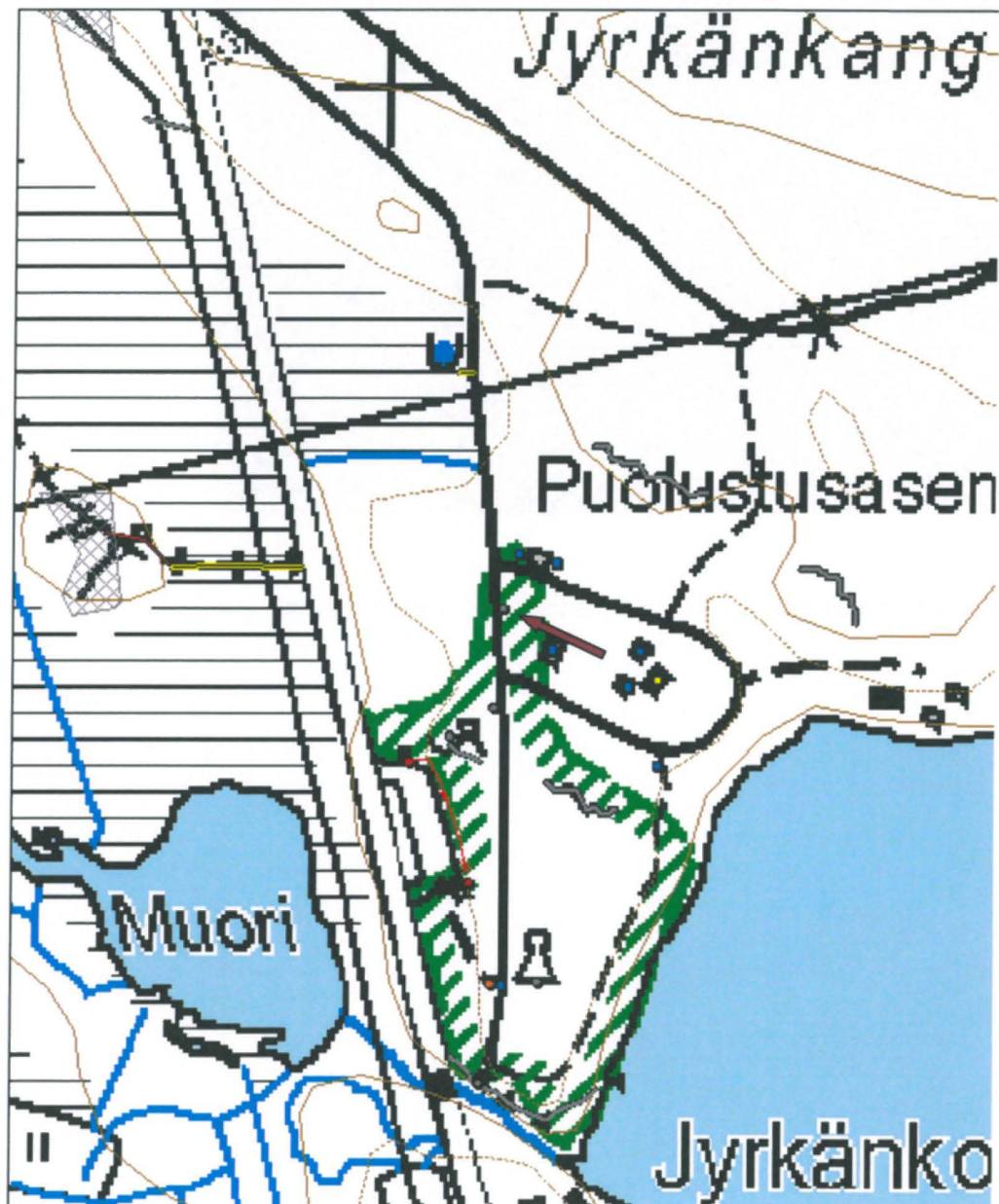
Tarkastukset

Tila: 3 Toteutettu Laji: 6 Suojeluarvojen tarkastus Tarkastusvuosi: 2011
Tarkastuspvm: 12.5.2011 Tarkastaja: R. Mustonen
Kuvaus: KMO kulttuuriperintöinventointi Kainuu

Viranomaisrekisterinro:		Kunto:	1 Hyvä
Arvotus:	5 VAT/rky	Olotila:	1 Käytössä
		Kohteen suojele:	9 Muu suojeluarvo

Ympäristön suojele:	0 Ei määritelty
----------------------------	-----------------

Kohdetyyppi:	5 Puolustusvarustukset	Copyright:	© Metsähallitus 2008 © Maanmittauslaitos 1/MML/08
Koordinaatit:	X 7106723, Y 3626062, Z 193	Mittakaava:	1:3000





Kuva 136. Vinssi panssariestekivien nostamiseen, kuvattu lännestä.

Jyrkänkoski juoksuhauda ja pesäke

MH-tunnus: 141413

Kohdetyyppi:	5 Puolustusvarustukset	Haltija:	161 Metsätalous Kainuu
Ajoitus:	7116 Uusi aika	Ylläpitäjä:	161 Metsätalous Kainuu
Rakentamisvuosi:		Kunta:	290 Kuhmo
Lukumäärä:	7		

Koordinaattiselitys:		Geometria tuotettu:	4 Gps-mittaus, korjaamaton
Koordinaatit:	X 7106752, Y 3625847, Z 190	Löydöt:	

Taustatiedot

Jouko Vilmi opasti kohteelle. Kohteet on myös merkitty SutiGis:iin.

Ympäristön kuvaus

Kohde sijaitsee pienellä kangasalueella, jota ympäröi suo. Idästä Nurmestieltä paikalle johtavat pitkokset. Eteläpuolella on Muori-niminen lampi. Kuviolla on uudistuskypsää metsikköä.

Kohteen kuvaus

Alueella on kaksi juoksuhaudaa. SutiGis:in mukaan pituudet ovat 25 ja 45 metriä. Eteläisemmän koillispuolella on pyöreä kuoppa, jonka halkaisija on 10 m ja syvyys 2 m. Itä-/lounaispuolella on pesäkkeet. Kankaan eteläosissa on kaksi pientä kuoppaa, halkaisijat 1,5 ja 1 m.

Kohteen rajaus

Kohteen rajaus on aluemainen.

Tulkinta

Sotahistoriallinen kohde.

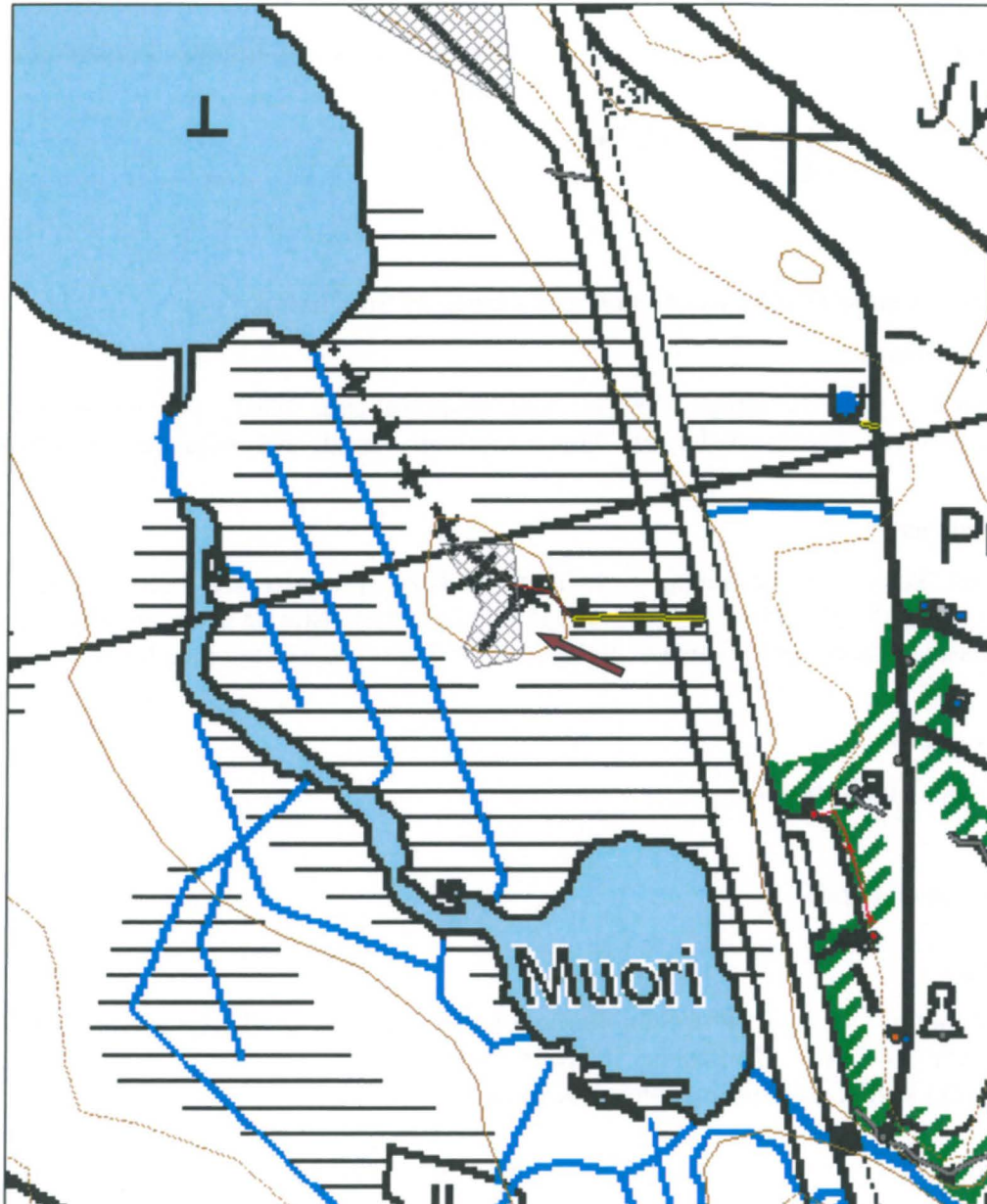
Tarkastukset

Tila: 3 Toteutettu Laji: 6 Suojeluarvojen tarkastus Tarkastusvuosi: 2011
Tarkastuspvm: 3.6.2011 Tarkastaja: R. Mustonen
Kuvaus: KMO kulttuuriperintöinventointi Kainuu

Viranomaisrekisterinro:		Kunto:	1 Hyvä
Arvotus:	8 Muu suojeluarvo	Olotila:	2 Ei käytössä
		Kohteen suojelu:	9 Muu suojeluarvo

Ympäristön suojelu:	0 Ei määritelty
----------------------------	-----------------

Kohdetyyppi:	5 Puolustusvarustukset	Copyright:	© Metsähallitus 2008 © Maanmittauslaitos 1/MML/08
Koordinaatit:	X 7106752, Y 3625847, Z 190	Mittakaava:	1:3000





Kuva 137. Mutkittelevaa juoksuhauteaa, kuvattu koillisesta.

Jyrkänkосki juoksuhauta

MH-tunnus: 141418

Kohdetyyppi:	5 Puolustusvarustukset	Haltija:	161 Metsätalous Kainuu
Ajoitus:	7116 Uusi aika	Ylläpitäjä:	161 Metsätalous Kainuu
Rakentamivuosi:		Kunta:	290 Kuhmo
Lukumäärä:	1		

Koordinaattiselitys:		Geometria tuotettu:	4 Gps-mittaus, korjaamaton
Koordinaatit:	X 7106981, Y 3625881, Z 192	Löydöt:	

Taustatiedot

Kohde on merkitty SutiGis:iin.

Ympäristön kuvaus

Nurmestien länsipuolella, Jyrkänkankaan luoteisosissa. Kuviolla on varttunutta kasvatusmetsikköä.

Kohteen kuvaus

Juoksuhauta on länsiluode-itäkaakkosuuntainen. Sen syvyys on 0,5 m ja leveys 1 m. Katkeaa tien reunaan. Pieni sivuhaara.

Kohteen rajaus

Kohde on viivamainen.

Tulkinta

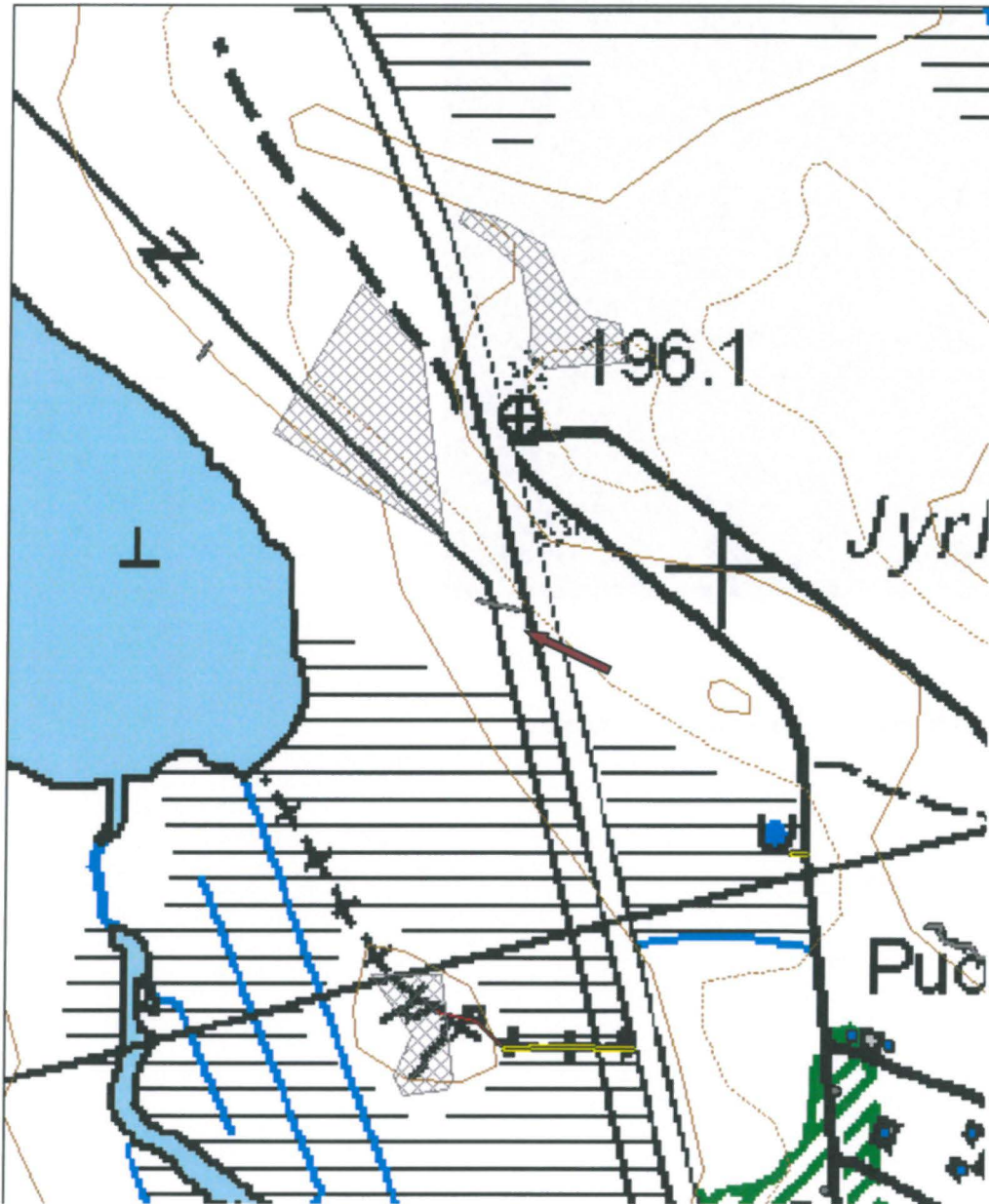
Juoksuhauta.

Tarkastukset

Tila: 3 Toteutettu Laji: 6 Suojeluarvojen tarkastus Tarkastusvuosi: 2011
Tarkastuspvm: 13.6.2011 Tarkastaja: R. Mustonen
Kuvaus: KMO kulttuuriperintöinventointi Kainuu

Viranomaisrekisterinro:**Kunto:** 1 Hyvä**Arvotus:** 8 Muu suojeluarvo**Olotila:** 2 Ei käytössä**Kohteen suojelu:** 9 Muu suojeluarvo**Ympäristön suojelu:** 0 Ei määritelty

Kohdetyyppi:	5 Puolustusvarustukset	Copyright:	© Metsähallitus 2008 © Maanmittauslaitos 1/MML/08
Koordinaatit:	X 7106981, Y 3625881, Z 192	Mittakaava:	1:3000





Kuva 138. Juoksuhahtaa, kuvattu länsiluoteesta.

Jyrkänkосki sotahistoriallinen kohde

MH-tunnus: 141818

Kohdetyyppi:	5 Puolustusvarustukset	Haltija:	161 Metsätalous Kainuu
Ajoitus:	7116 Uusi aika	Ylläpitäjä:	161 Metsätalous Kainuu
Rakentamisvuosi:		Kunta:	290 Kuhmo
Lukumäärä:	6		

Koordinaattiselitys:		Geometria tuotettu:	4 Gps-mittaus, korjaamaton
Koordinaatit:	X 7107084, Y 3625808, Z 190	Löydöt:	

Taustatiedot

Osa kohteista on merkitty SutiGis:iin.

Ympäristön kuvaus

Kohde sijaitsee Jyrkänkankaan länsiosassa, Keski-Salminen -nimisen järven itärannan tuntumassa. Kuviolla on varttunutta kasvatusmetsää.

Kohteen kuvaus

Suorakaide kuoppa: 7 x 5 x 2 m. Kaakkoispuolella kuoppa 11 x 7 2,5 m, sen itäreunalla on valli (korsunpohjia).

Koillispuolella kuoppia (SutiGis:in mukaan teltanpohjakuoppia tai pesäkkeitä.).

Kohteen rajaus

Kohteen rajaus on aluemainen.

Tulkinta

Sotahistoriallinen kohde

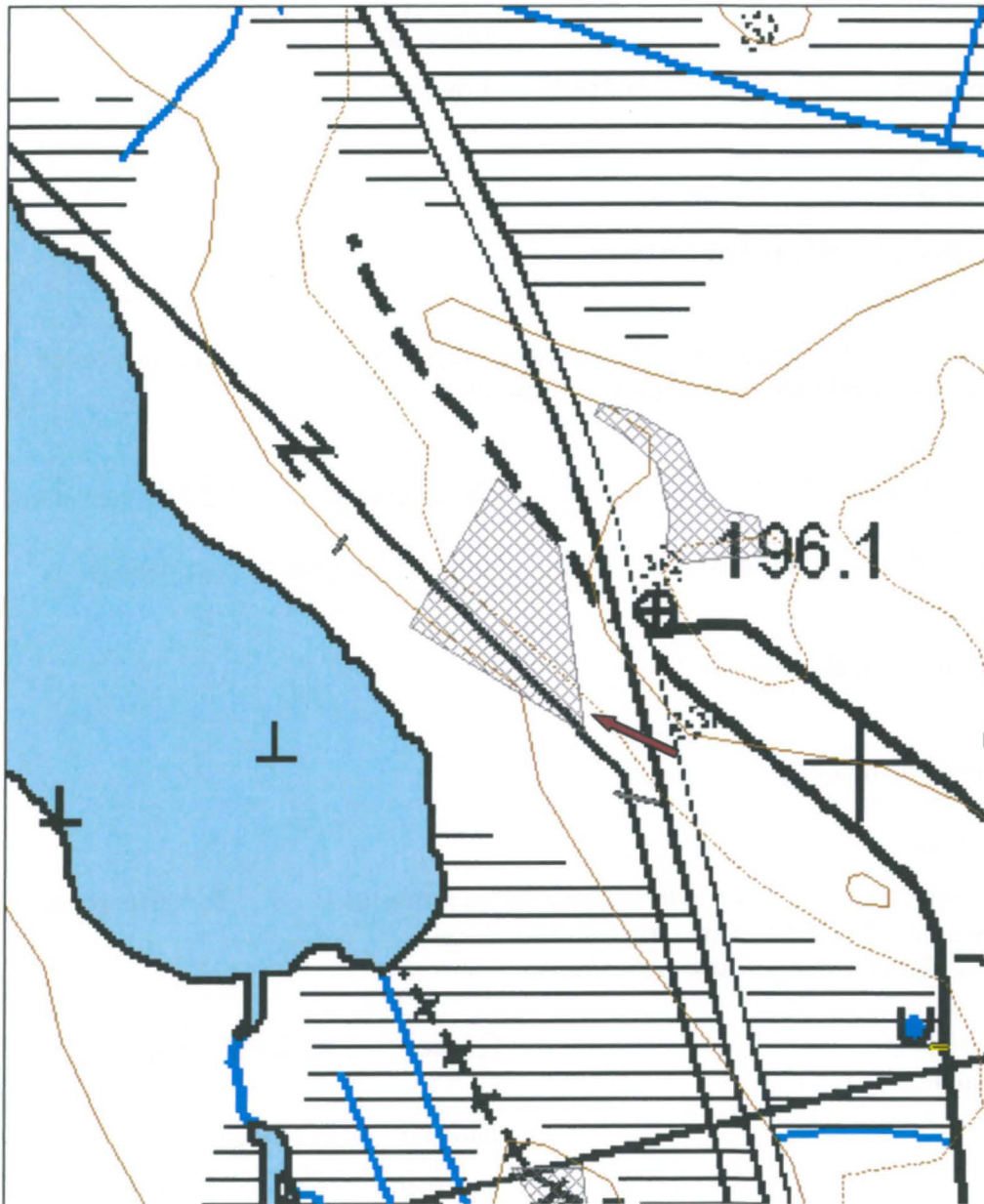
Tarkastukset

Tila: 3 Toteutettu Laji: 6 Suojeluarvojen tarkastus Tarkastusvuosi: 2011
Tarkastuspvm: 13.6.2011 Tarkastaja: R. Mustonen
Kuvaus: KMO kulttuuriperintöinventointi Kainuu

Viranomaisrekisterinro:		Kunto:	2 Keskinertainen
		Olotila:	2 Ei käytössä
Arvotus:	8 Muu suojeluarvo	Kohteen suojele:	9 Muu suojeluarvo

Ympäristön suojele:	0 Ei määritelty
----------------------------	-----------------

Kohdetyyppi:	5 Puolustusvarustukset	Copyright:	© Metsähallitus 2008 © Maanmittauslaitos 1/MML/08
Koordinaatit:	X 7107084, Y 3625808, Z 190	Mittakaava:	1:3000



Jyrkänkoski juoksuhauta

MH-tunnus: 141417

Kohdetyyppi:	5 Puolustusvarustukset	Haltija:	161 Metsätalous Kainuu
Ajoitus:	7116 Uusi aika	Ylläpitäjä:	161 Metsätalous Kainuu
Rakentamisvuosi:		Kunta:	290 Kuhmo
Lukumäärä:	2		

Koordinaattiselitys:		Geometria tuotettu:	4 Gps-mittaus, korjaamaton
Koordinaatit:	X 7107112, Y 3625722, Z 190	Löydöt:	

Taustatiedot

Kohde on merkitty SutiGis:iin.

Ympäristön kuvaus

Kohde sijaitsee Keski-Salminen -nimisen järven itärannan tuntumassa, puretun voimajohdon länsipuolella. Maisema on taimikkoista kangasta.

Kohteen kuvaus

Juoksuhauta on lounais-koillisuuntainen. Pesäke on sen lounaispäässä. Sen ala on 4 x 4 m ja syvyys 1 m. Pesäkkeen ympärillä on paksu maavalli. Pesäkkeessä on puuta, kyse voi olla rakenteiden jäänteistä tai paikalle kaatuneesta maatuneesta puusta. Pesäke on täyttynyt osin maalla. Juoksuhauta on kapea ja maalla täyttynyt. Sen syvyys on noin 0,5 m.

Kohteen rajaus

Kohde on viivamainen.

Tulkinta

Juoksuhauta

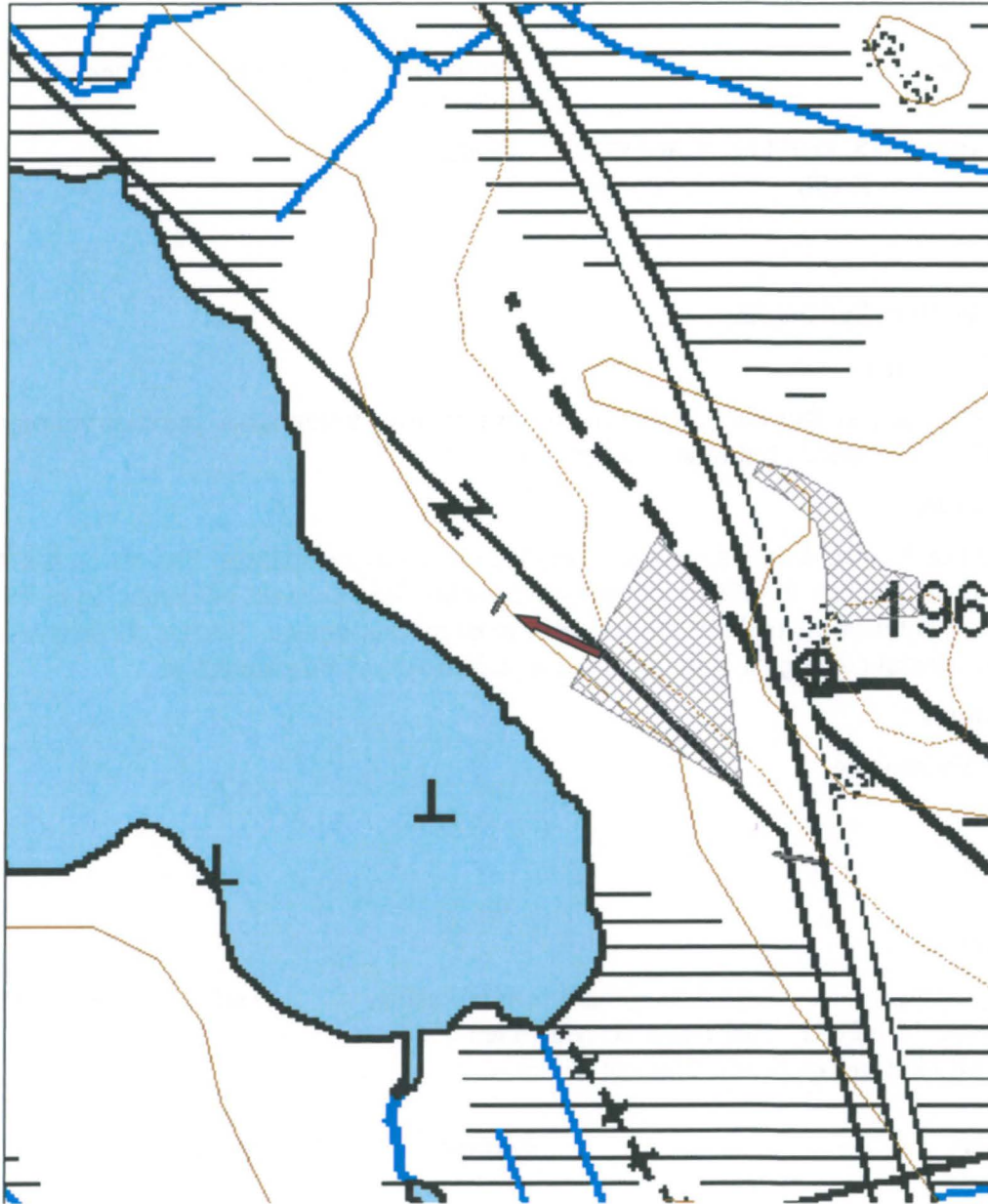
Tarkastukset

Tila: 3 Toteutettu Laji: 6 Suojeluarvojen tarkastus Tarkastusvuosi: 2011
Tarkastuspvm: 13.6.2011 Tarkastaja: R. Mustonen
Kuvaus: KMO kulttuuriperintöinventointi Kainuu

Viranomaisrekisterinro:		Kunto:	2 Keskinertainen
Arvotus:	8 Muu suojeluarvo	Olotila:	2 Ei käytössä
		Kohteen suojelu:	9 Muu suojeluarvo

Ympäristön suojelu:	0 Ei määritelty
----------------------------	-----------------

Kohdetyyppi:	5 Puolustusvarustukset	Copyright:	© Metsähallitus 2008 © Maanmittauslaitos 1/MML/08
Koordinaatit:	X 7107112, Y 3625722, Z 190	Mittakaava:	1:3000



Jyrkänkосki sotahistoriallinen kohdeMH-tunnus:
141419

Kohdetyyppi:	5 Puolustusvarustukset	Haltija:	161 Metsätalous Kainuu
Ajoitus:	7119 Toinen maailmansota	Ylläpitäjä:	161 Metsätalous Kainuu
Rakentamisvuosi:		Kunta:	290 Kuhmo
Lukumäärä:	12		

Koordinaattiselitys:		Geometria tuotettu:	4 Gps-mittaus, korjaamaton
Koordinaatit:	X 7107149, Y 3625905, Z 195	Löydöt:	

Taustatiedot

Kohteen osia on merkitty SutiGis:iin.

Ympäristön kuvaus

Kohde sijaitsee Jyrkänkangaksen pohjoisosissa lähellä suon reunaa ja Nurmestietä. Alueella on nuorta kasvatusmetsää ja uudistuskypsää metsikköä.

Kohteen kuvaus

Pohjoisimpana kuoppa 2 x 1 x 1 m. Vieressä kuoppa 6 x 3 x 1 m. Etelämpänä kooltaan 7 x 4 x 0,5 m suorakaide kuoppa ja sen pohjoispuolella kuopanne 2 x 1 x 1 m. Etelämpänä pieni kuoppa 3 x 0,4 m. Tästä kaakkoon kuoppa: 2 x 1 x 1 m. Tästä etelään juoksuhauta. Sen syvyys on 0,5 m ja halkaisija 2 m. Juoksuhaudassa on useita pesäkkeitä/korsuja ja haaroja. Etelämpänä sen halkaisija on 3 m ja syvyys 1 m. Eteläpuolella on kuopat 2,5 x 2 x 0,5 m ja halk 2,5 x 0,5 m.

Kohteen rajaus

Kohteen rajaus on aluemainen.

Tulkinta

Sotahistoriallinen kohde.

Lisätietoja

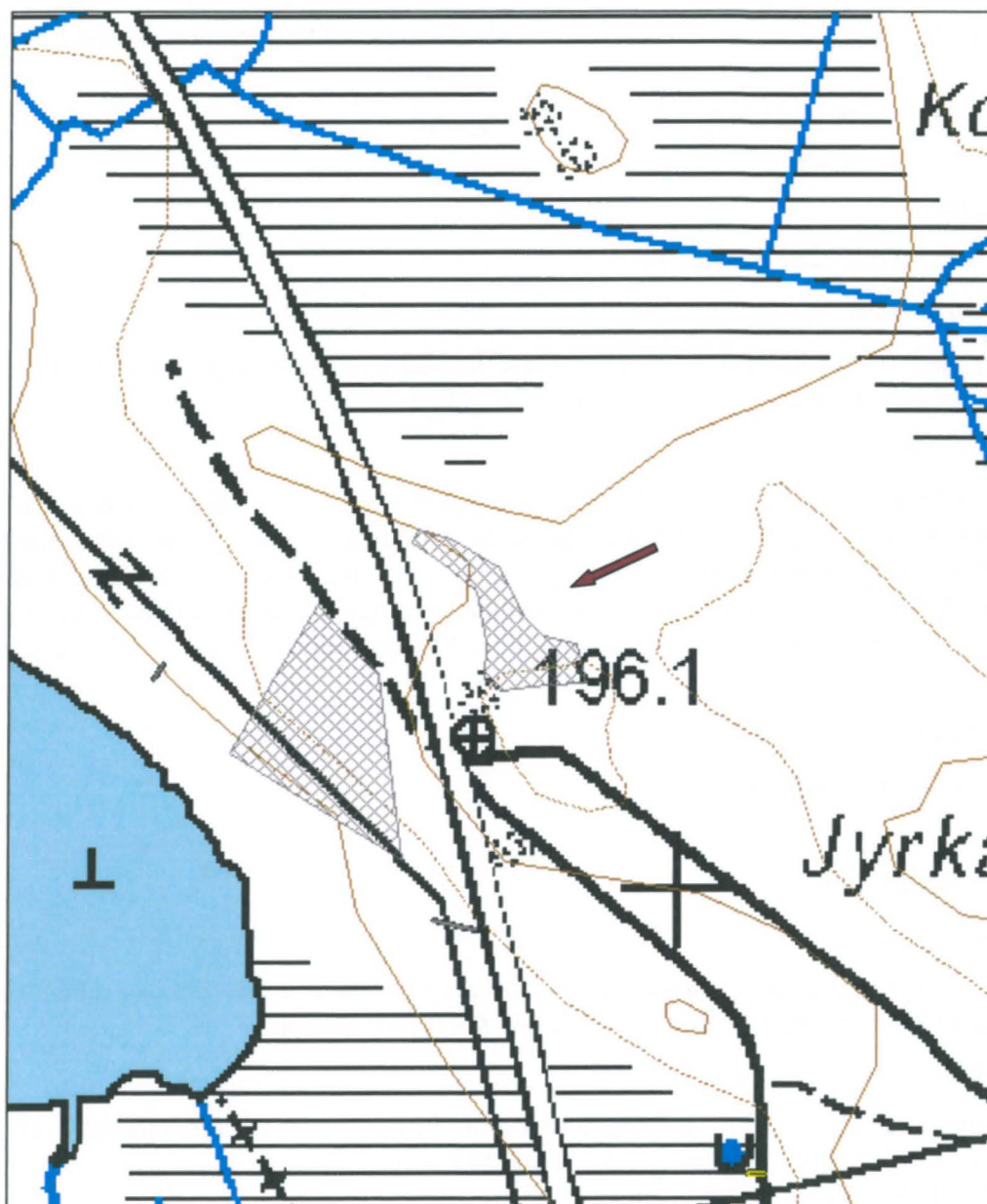
SutiGis:in tietojen mukaan juoksuhauta on verhoilematon ja se sekä viereiset rakennelmat on rakennettu vuodenvaihteen 1939-40 jälkeen tai välirauhan aikana.

Tarkastukset

Tila: 3 Toteutettu Laji: 6 Suojeluarvojen tarkastus Tarkastusvuosi: 2011
Tarkastuspvm: 13.6.2011 Tarkastaja: R. Mustonen
Kuvaus: KMO kulttuuriperintöinventointi Kainuu

Viranomaisrekisterinro:**Kunto:** 1 Hyvä**Olotila:** 2 Ei käytössä**Arvotus:** 8 Muu suojeluarvo**Kohteen suojele:** 9 Muu suojeluarvo

Ympäristön suojelu:	0 Ei määritelty		
Kohdetyyppi:	5 Puolustusvarustukset	Copyright:	© Metsähallitus 2008 © Maanmittauslaitos 1/MML/08
Koordinaatit:	X 7107149, Y 3625905, Z 195	Mittakaava:	1:3000





Kuva 139. Sota-aikainen kuoppa, kuvattu etelästä.

Korkeaniemi juoksuhauta

MH-tunnus: 141425

Kohdetyyppi:	5 Puolustusvarustukset	Haltija:	161 Metsätalous Kainuu
Ajoitus:	7116 Uusi aika	Ylläpitäjä:	161 Metsätalous Kainuu
Rakentamivuosi:		Kunta:	290 Kuhmo
Lukumäärä:	1		

Koordinaattiselitys:		Geometria tuotettu:	4 Gps-mittaus, korjaamaton
Koordinaatit:	X 7113312, Y 3618817, Z 165	Löydöt:	

Taustatiedot

Jouko Vilmi opasti kohteelle.

Ympäristön kuvaus

Jämäslahden koillispuolella, kankaalla. Kuviolla on taimikkoa.

Kohteen kuvaus

Mutkitteleva juoksuhauta, välillä ampumapesäkkeitä. Syvyys noin 1,2 metriä.

Kohteen rajaus

Kohde on viivamainen.

Tulkinta

Juoksuhauta, ilmeisesti käytetty harjoitustarkoituksiin.

Tarkastukset

Tila: 3 Toteutettu Laji: 6 Suojeluarvojen tarkastus Tarkastusvuosi: 2011
Tarkastuspvm: 3.6.2011 Tarkastaja: R. Mustonen
Kuvaus: KMO kulttuuriperintöinventointi Kainuu

Viranomaisrekisterinro:		Kunto:	1 Hyvä
Arvotus:	8 Muu suojeluarvo	Olotila:	2 Ei käytössä
		Kohteen suojelu:	9 Muu suojeluarvo

Ympäristön suojelu:	0 Ei määritelty
----------------------------	-----------------

Kohdetyyppi:	5 Puolustusvarustukset	Copyright:	© Metsähallitus 2008 © Maanmittauslaitos 1/MML/08
Koordinaatit:	X 7113312, Y 3618817, Z 165	Mittakaava:	1:3000





Kuva 140. Juoksuhahtaa, kuvattu pohjoisesta.

Koiravaara 3 juoksuhauta

MH-tunnus: 141432

Kohdetyyppi:	5 Puolustusvarustukset	Haltija:	161 Metsätalous Kainuu
Ajoitus:	7116 Uusi aika	Ylläpitäjä:	161 Metsätalous Kainuu
Rakentamisvuosi:		Kunta:	290 Kuhmo
Lukumäärä:	1		

Koordinaattiselitys:		Geometria tuotettu:	4 Gps-mittaus, korjaamaton
Koordinaatit:	X 7112743, Y 3619547, Z 166	Löydöt:	

Taustatiedot

Kohde havaittiin tervahautoja inventoitaessa.

Ympäristön kuvaus

Kohde sijaitsee Jämässä, Koiravaaran itäosassa, pohjoiseen laskevassa rinteessä. Kuviolla on uudistuskypsää metsikköä.

Kohteen kuvaus

Juoksuhaudan varrella on kapeita ampumakuoppia. Hauta päättyy suon reunaan.

Kohteen rajausta

Kohde on viivamainen.

Tulkinta

Juoksuhauta.

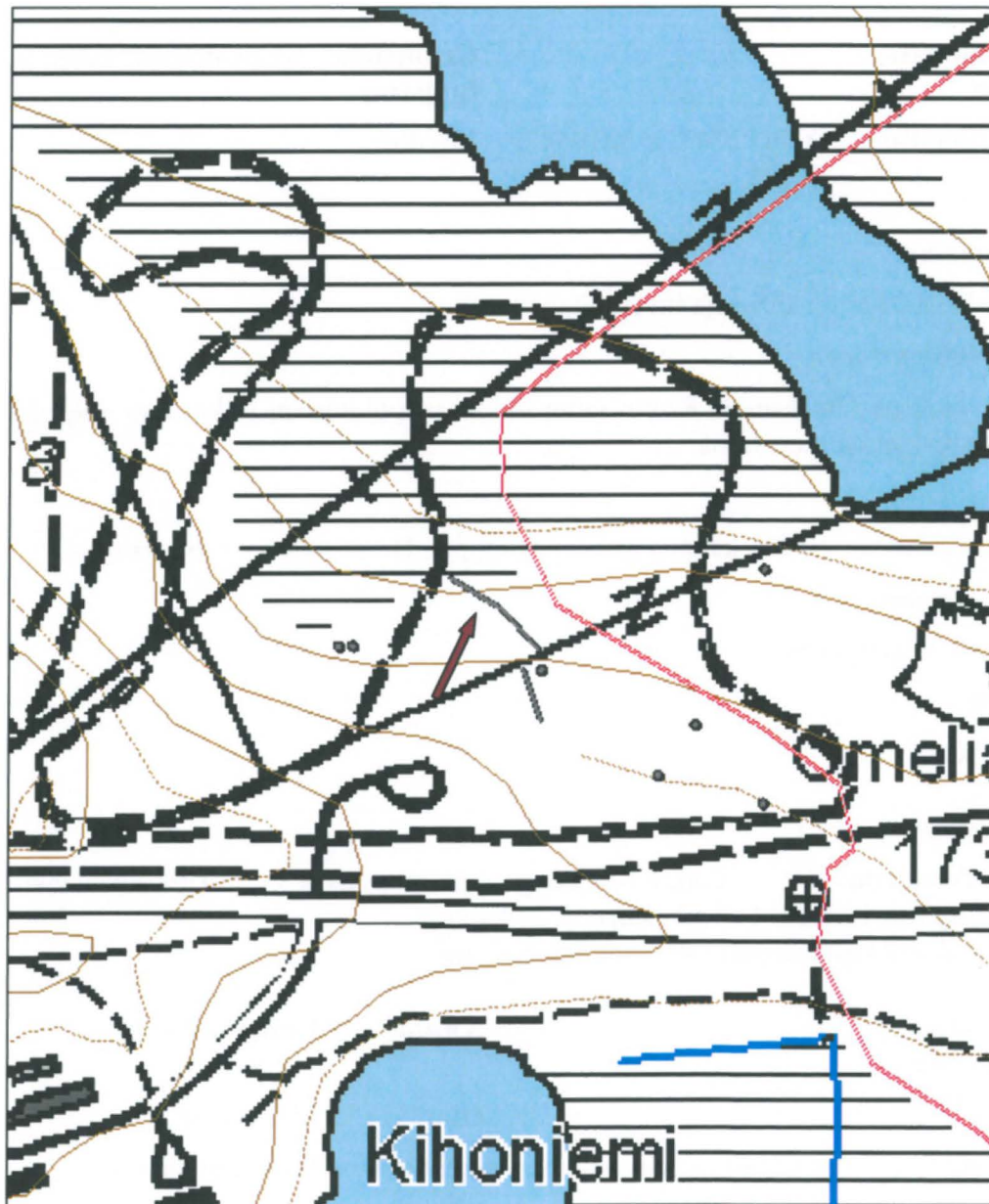
Tarkastukset

Tila: 3 Toteutettu Laji: 6 Suojeluarvojen tarkastus Tarkastusvuosi: 2011
Tarkastuspvm: 18.7.2011 Tarkastaja: R. Mustonen
Kuvaus: KMO kulttuuriperintöinventointi Kainuu

Viranomaisrekisterinro:		Kunto:	2 Kesinkertainen
		Olotila:	2 Ei käytössä
Arvotus:	8 Muu suojeluarvo	Kohteen suojelu:	9 Muu suojeluarvo

Ympäristön suojelu:	0 Ei määritelty
----------------------------	-----------------

Kohdetyyppi:	5 Puolustusvarustukset	Copyright:	© Metsähallitus 2008 © Maanmittauslaitos 1/MML/08
Koordinaatit:	X 7112743, Y 3619547, Z 166	Mittakaava:	1:3000





Kuva 141. Juoksuhahtaa, kuvattu luoteesta.

Koiravaara 3 juoksuhauta 2

MH-tunnus: 141431

Kohdetyyppi:	5 Puolustusvarustukset	Haltija:	161 Metsätalous Kainuu
Ajoitus:	7116 Uusi aika	Ylläpitäjä:	161 Metsätalous Kainuu
Rakentamisvuosi:		Kunta:	290 Kuhmo
Lukumäärä:	1		

Koordinaattiselitys:		Geometria tuotettu:	4 Gps-mittaus, korjaamaton
Koordinaatit:	X 7112697, Y 3619564, Z 170	Löydöt:	

Taustatiedot

Kohde havaittiin inventoitaessa.

Ympäristön kuvaus

Jämäksen Koiravaaran itäosassa, pohjoiseen laskevassa rinteessä. Kuviolla on uudistuskypsää metsikköä.

Kohteen kuvaus

Juoksuhaudan eteläinen osa. Pituus noin 30 m. Hauta täyttynyt maalla ja syvyys on korkeintaan 1m.

Kohteen rajaus

Kohde on viivamainen.

Tulkinta

Juoksuhautaa

Tarkastukset

Tila: 3 Toteutettu Laji: 6 Suojeluarvojen tarkastus Tarkastusvuosi: 2011
Tarkastuspvm: 18.7.2011 Tarkastaja: R. Mustonen
Kuvaus: KMO kulttuuriperintöinventointi Kainuu

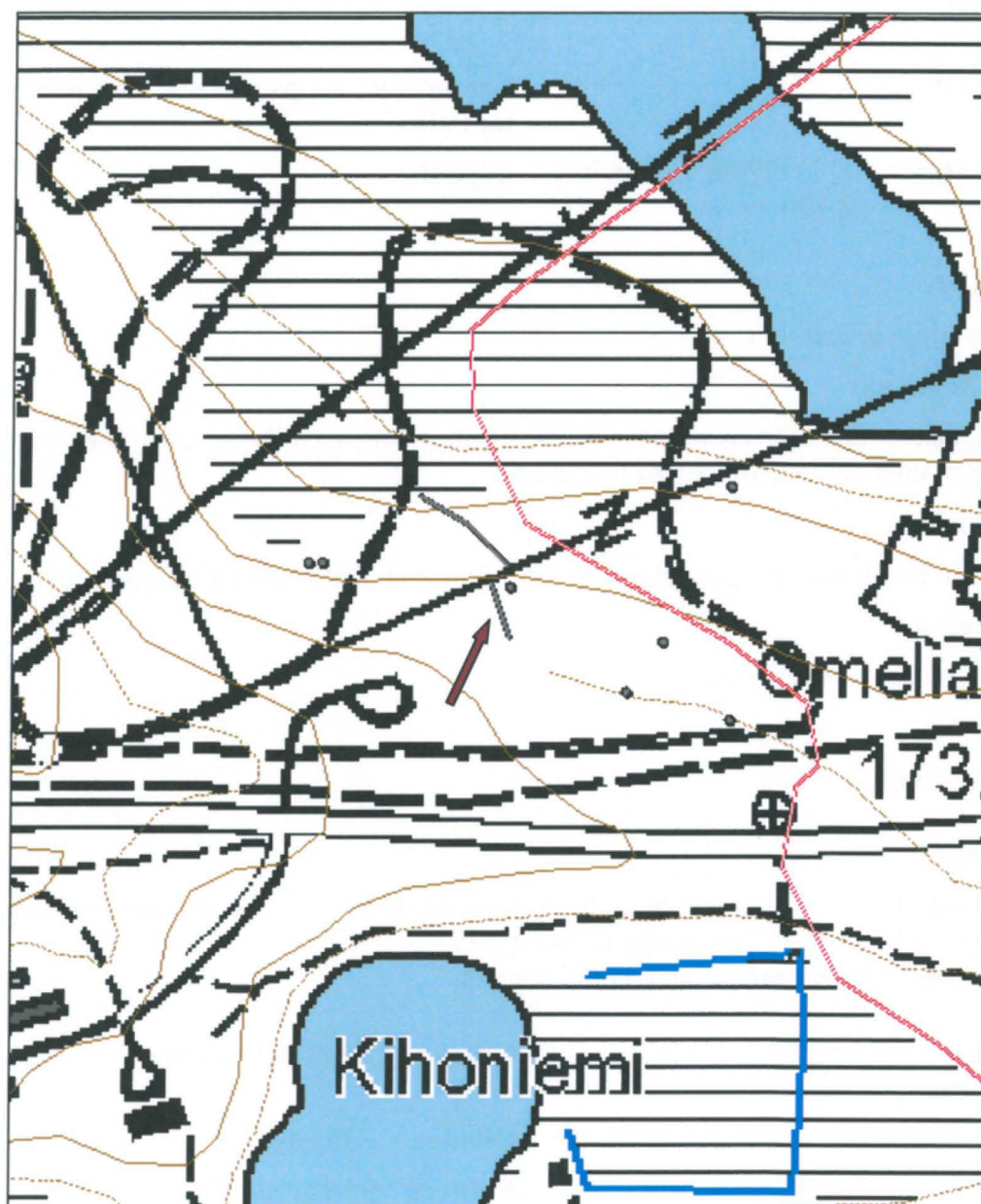
Viranomaisrekisterinro:		Kunto:	2 Keskinertainen
--------------------------------	--	---------------	------------------

		Olotila:	2 Ei käytössä
--	--	-----------------	---------------

Arvotus:	8 Muu suojeluarvo	Kohteen suojelu:	9 Muu suojeluarvo
-----------------	-------------------	-------------------------	-------------------

Ympäristön suojelu:	0 Ei määritelty
----------------------------	-----------------

Kohdetyyppi:	5 Puolustusvarustukset	Copyright:	© Metsähallitus 2008 © Maanmittauslaitos 1/MML/08
Koordinaatit:	X 7112697, Y 3619564, Z 170	Mittakaava:	1:3000



Koiravaara 5 puolustusrakennelmaMH-tunnus:
141436

Kohdetyyppi:	5 Puolustusvarustukset	Haltija:	161 Metsätalous Kainuu
Ajoitus:	7116 Uusi aika	Ylläpitäjä:	161 Metsätalous Kainuu
Rakentamivuosi:		Kunta:	290 Kuhmo
Lukumäärä:	1		

Koordinaattiselitys:		Geometria tuotettu:	4 Gps-mittaus, korjaamaton
Koordinaatit:	X 7112709, Y 3619569, Z 170	Löydöt:	

Taustatiedot

Kohde havaittiin inventoitaessa.

Ympäristön kuvaus

Kohde sijaitsee Jämäksen Koiravaaran itäosassa, pohjoiseen laskevassa rinteessä, polun vieressä. Kuviolla on uudistuskypsää metsikköä.

Kohteen kuvaus

Suorakaiteen muotoisen kuopan syvyys on 1,5 - 2 metriä. Kuopassa on lautajäänteitä.

Kohteen rajaus

Kohteen rajaus on pistemäinen.

Tulkinta

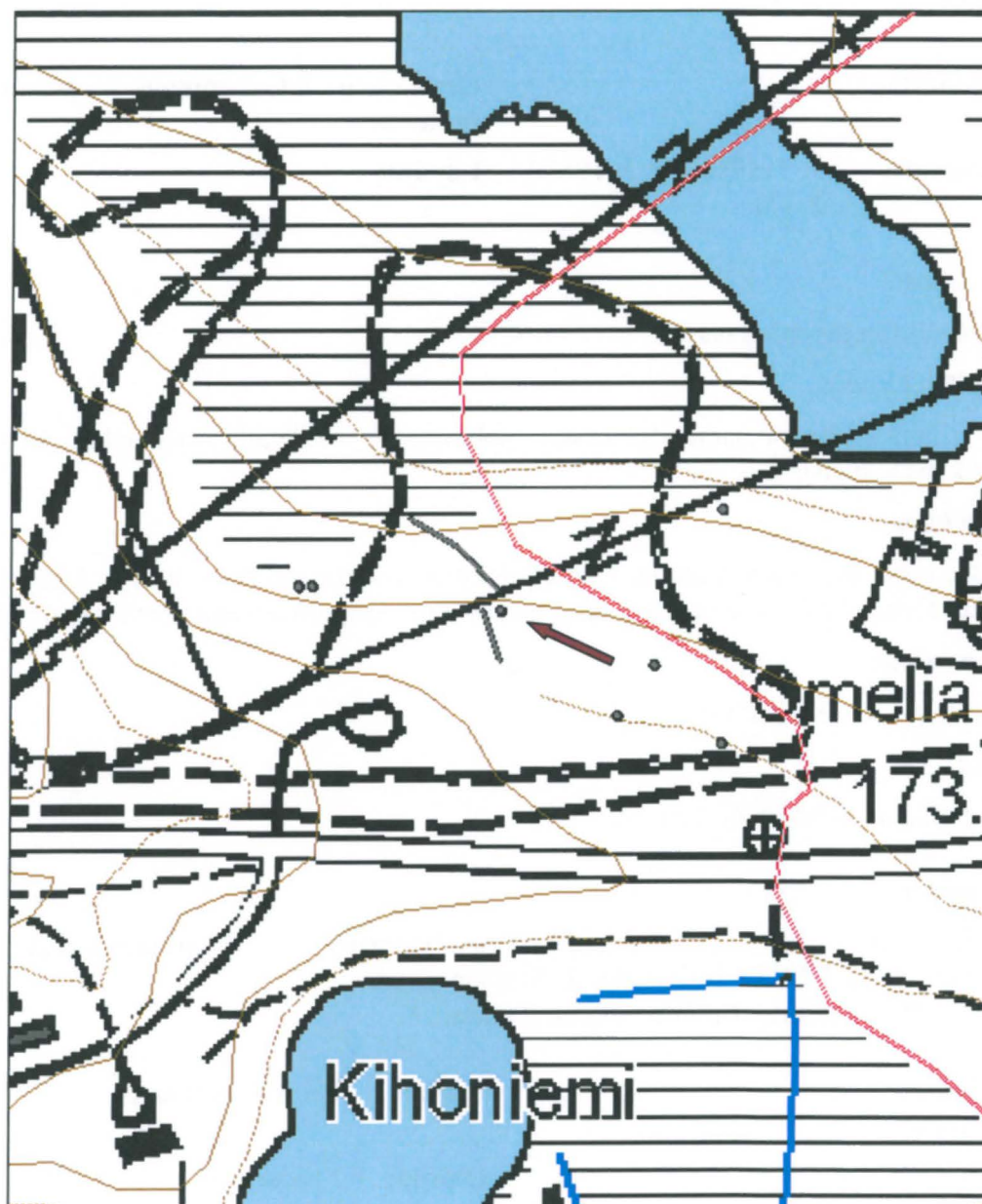
Korsun pohja tms.

Tarkastukset

Tila: 3 Toteutettu	Laji: 6 Suojeluarvojen tarkastus	Tarkastusvuosi: 2011
Tarkastuspvm: 18.7.2011 Tarkastaja: R. Mustonen		
Kuvaus: KMO kulttuuriperintöinventointi Kainuu		

Viranomaisrekisterinro:**Kunto:** 2 Keskinkertainen**Arvotus:** 8 Muu suojeluarvo**Olotila:** 2 Ei käytössä**Kohteen suojele:** 9 Muu suojeluarvo**Ympäristön suojele:** 0 Ei määritelty

Kohdetyyppi:	5 Puolustusvarustukset	Copyright:	© Metsähallitus 2008 © Maanmittauslaitos 1/MML/08
Koordinaatit:	X 7112709, Y 3619569, Z 170	Mittakaava:	1:3000



Koiravaara 6 puolustusrakennelmaMH-tunnus:
141434

Kohdetyyppi:	5 Puolustusvarustukset	Haltija:	161 Metsätalous Kainuu
Ajoitus:	7116 Uusi aika	Ylläpitäjä:	161 Metsätalous Kainuu
Rakentamivuosi:		Kunta:	290 Kuhmo
Lukumäärä:	1		

Koordinaattiselitys:		Geometria tuotettu:	4 Gps-mittaus, korjaamaton
Koordinaatit:	X 7112680, Y 3619650, Z 171	Löydöt:	

Taustatiedot

Kohde havaittiin inventoitaessa.

Ympäristön kuvaus

Kohde sijaitsee Koiravaaran itäosassa, pohjoiseen viettävällä kankaalla. Kuviolla on uudistuskypsää metsikköä.

Kohteen kuvaus

Kaivanto, jossa on tasainen pohja. Ulkopuolella on oja (pituus 4 m, syvyys 1 m). Luoteessa on aukko. Koko: 12,6 x 4,6 m. Oviaukon leveys 2 m. Ampumalevitys oviaukon itäpuolella.

Kohteen rajausta

Kohteen rajausta on pistemäinen.

Tulkinta

Korsun pohja, ajoneuvopiilo tms.

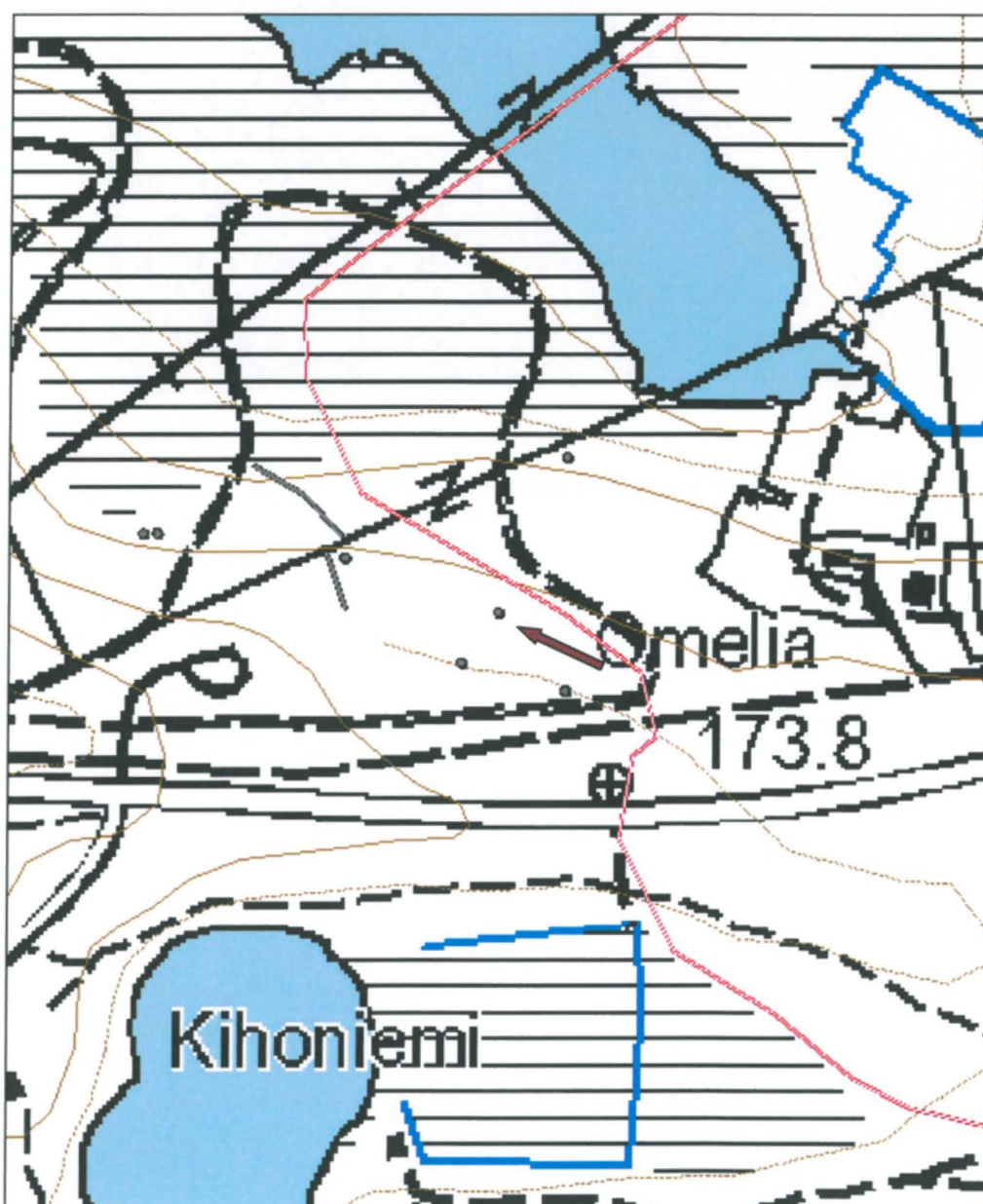
Tarkastukset

Tila: 3 Toteutettu Laji: 6 Suojeluarvojen tarkastus Tarkastusvuosi: 2011
Tarkastuspvm: 18.7.2011 Tarkastaja: R. Mustonen
Kuvaus: KMO kulttuuriperintöinventointi Kainuu

Viranomaisrekisterinro:		Kunto:	2 Keskinertainen
		Olutila:	2 Ei käytössä
Arvotus:	8 Muu suojeluarvo	Kohteen suojelu:	9 Muu suojeluarvo

Ympäristön suojelu:	0 Ei määritelty
----------------------------	-----------------

Kohdetyyppi:	5 Puolustusvarustukset	Copyright:	© Metsähallitus 2008 © Maanmittauslaitos 1/MML/08
Koordinaatit:	X 7112680, Y 3619650, Z 171	Mittakaava:	1:3000





Kuva 142. Puolustusrakennelma, kuvattu pohjoisesta

Koiravaara 7 puolustusrakennelmaMH-tunnus:
141433

Kohdetyyppi:	5 Puolustusvarustukset	Haltija:	161 Metsätalous Kainuu
Ajoitus:	7116 Uusi aika	Ylläpitäjä:	161 Metsätalous Kainuu
Rakentamisvuosi:		Kunta:	290 Kuhmo
Lukumäärä:	1		

Koordinaattiselitys:		Geometria tuotettu:	4 Gps-mittaus, korjaamaton
Koordinaatit:	X 7112653, Y 3619631, Z 172	Löydöt:	

Taustatiedot

Kohde havaittiin inventoitaessa.

Ympäristön kuvaus

Kohde sijaitsee Koiravaaran itäosassa, loivasti pohjoiseen laskevalla kankaalla. Kuviolla on uudistuskypsää metsikköä.

Kohteen kuvaus

Kohde on suorakaiteen muotoinen kaivanto, jonka koko on 8,5 x 1,5 x 1 m. Sen pohjalla on ruostunut bensakanisteri.

Kohteen rajaus

Kohteen rajaus on pistemäinen.

Tulkinta

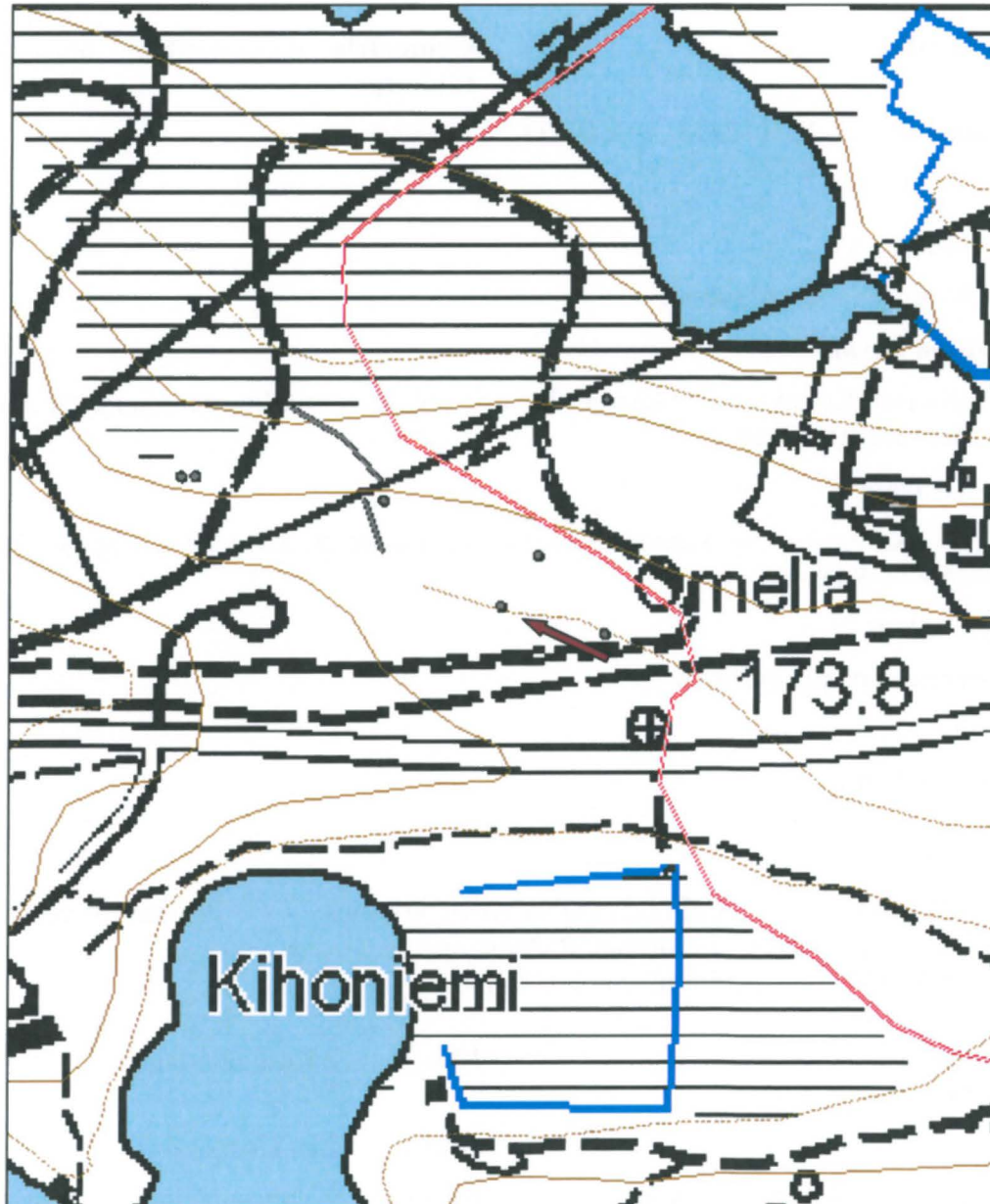
Ampumahauta tms.

Tarkastukset

Tila: 3 Toteutettu Laji: 6 Suojeluarvojen tarkastus Tarkastusvuosi: 2011
Tarkastuspvm: 18.7.2011 Tarkastaja: R. Mustonen
Kuvaus: KMO kulttuuriperintöinventointi Kainuu

Viranomaisrekisterinro:**Kunto:** 2 Keskinertainen**Olotila:** 2 Ei käytössä**Arvotus:** 8 Muu suojeluarvo**Kohteen suojelu:** 9 Muu suojeluarvo**Ympäristön suojelu:** 0 Ei määritelty

Kohdetyyppi:	5 Puolustusvarustukset	Copyright:	© Metsähallitus 2008 © Maanmittauslaitos 1/MML/08
Koordinaatit:	X 7112653, Y 3619631, Z 172	Mittakaava:	1:3000



Koiravaara 8 puolustusrakennelmaMH-tunnus:
141435

Kohdetyyppi:	5 Puolustusvarustukset	Haltija:	161 Metsätalous Kainuu
Ajoitus:	7116 Uusi aika	Ylläpitäjä:	161 Metsätalous Kainuu
Rakentamisvuosi:		Kunta:	290 Kuhmo
Lukumäärä:	1		

Koordinaattiselitys:		Geometria tuotettu:	4 Gps-mittaus, korjaamaton
Koordinaatit:	X 7112638, Y 3619686, Z 173	Löydöt:	

Taustatiedot

Kohde havaittiin inventoitaessa.

Ympäristön kuvaus

Kohde sijaitsee Koiravaaran itäosassa, Sotkamontien tuntumassa. Kuviolla on uudistuskypsää metsikköä.

Kohteen kuvaus

Maalla lähes kokonaan täyttynyt kaivanto. Maakasa ollut koillispuolella. Pituus kolme metriä.

Kohteen rajaus

Kohteen rajaus on pistemäinen.

Tulkinta

Todennäköisesti puolustusrakennelma.

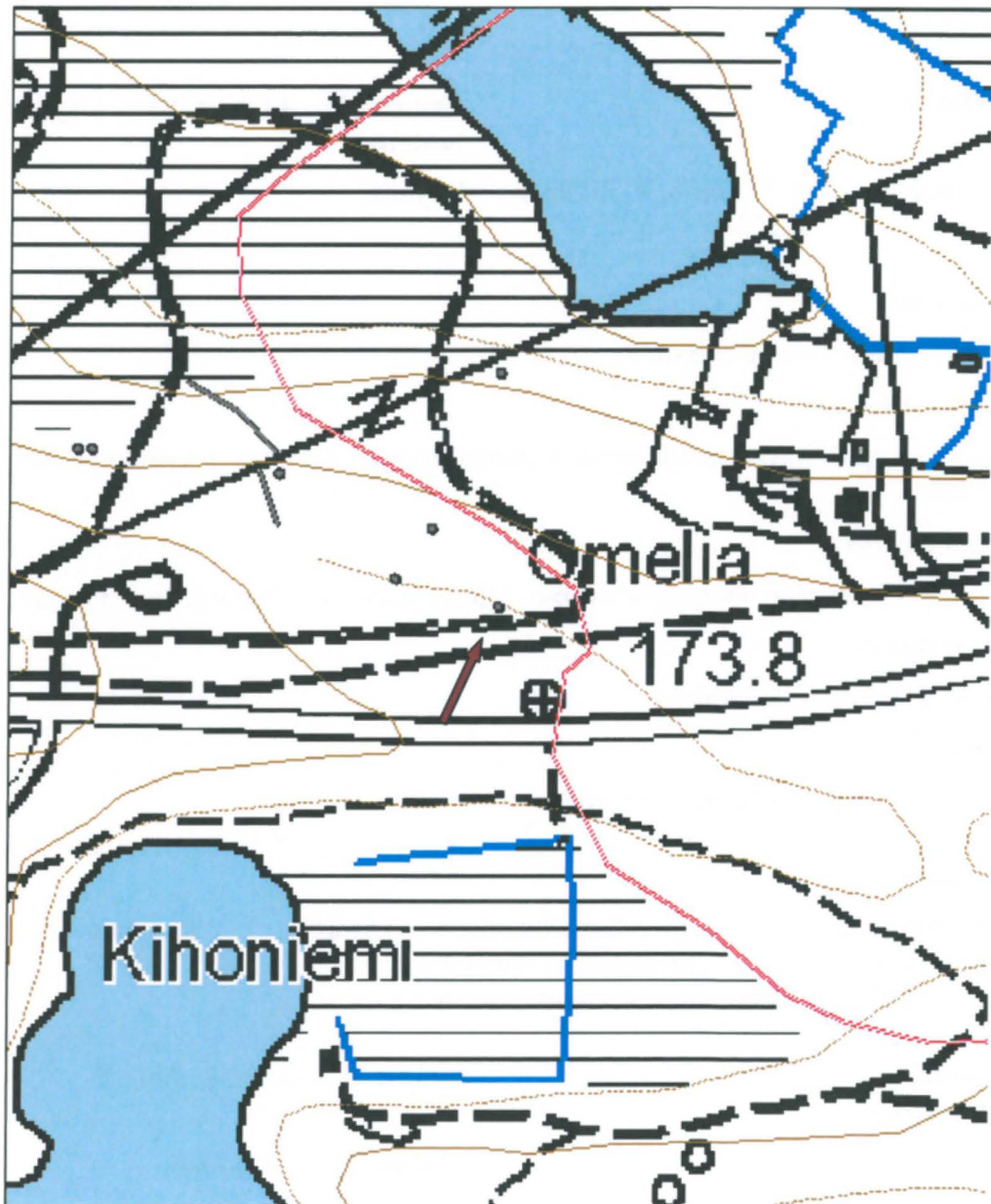
Tarkastukset

Tila: 3 Toteutettu Laji: 6 Suojeluarvojen tarkastus Tarkastusvuosi: 2011
Tarkastuspvm: 18.7.2011 Tarkastaja: R. Mustonen
Kuvaus: KMO kulttuuriperintöinventointi Kainuu

Viranomaisrekisterinro:		Kunto:	2 Keskinertainen
		Olotila:	2 Ei käytössä
Arvotus:	8 Muu suojeluarvo	Kohteen suojelu:	9 Muu suojeluarvo

Ympäristön suojelu:	0 Ei määritelty
----------------------------	-----------------

Kohdetyyppi:	5 Puolustusvarustukset	Copyright:	© Metsähallitus 2008 © Maanmittauslaitos 1/MML/08
Koordinaatit:	X 7112638, Y 3619686, Z 173	Mittakaava:	1:3000



Leirikangas sotahistoriallinen kohde

MH-tunnus: 141444

Kohdetyyppi:	5 Puolustusvarustukset	Haltija:	161 Metsätalous Kainuu
Ajoitus:	7116 Uusi aika	Ylläpitäjä:	161 Metsätalous Kainuu
Rakentamisvuosi:		Kunta:	290 Kuhmo
Lukumäärä:	8		

Koordinaattiselitys:		Geometria tuotettu:	4 Gps-mittaus, korjaamaton
Koordinaatit:	X 7112057, Y 3620625, Z 178	Löydöt:	

Taustatiedot

Jouko Vilmi opasti kohteelle.

Ympäristön kuvaus

Leirikangas sijaitsee Kangasjärven koillispuolella, kookkaalla soiden ympäröimällä kankaalla. Nykyään siellä on asutusta ja tiheästi risteileviä pikkuteitä. Kuviolla, jossa kohde on, puusto on varttunutta.

Kohteen kuvaus

Kookkaita suorakaiteen muotoisia kuoppia, jonne usein johti luiska. Keskimääräinen koko on 15 x 10 m ja syvyys noin 2 metriä. Osa muodosti kookkaita komplekseja.

Kohteen rajaus

Kohde on rajattu alueena.

Tulkinta

Ajoneuvosuojia tai muita rakennelmia, jotka liittyvät kertausharjoituksiin tai sotavarusteluihin.

Lisätietoja

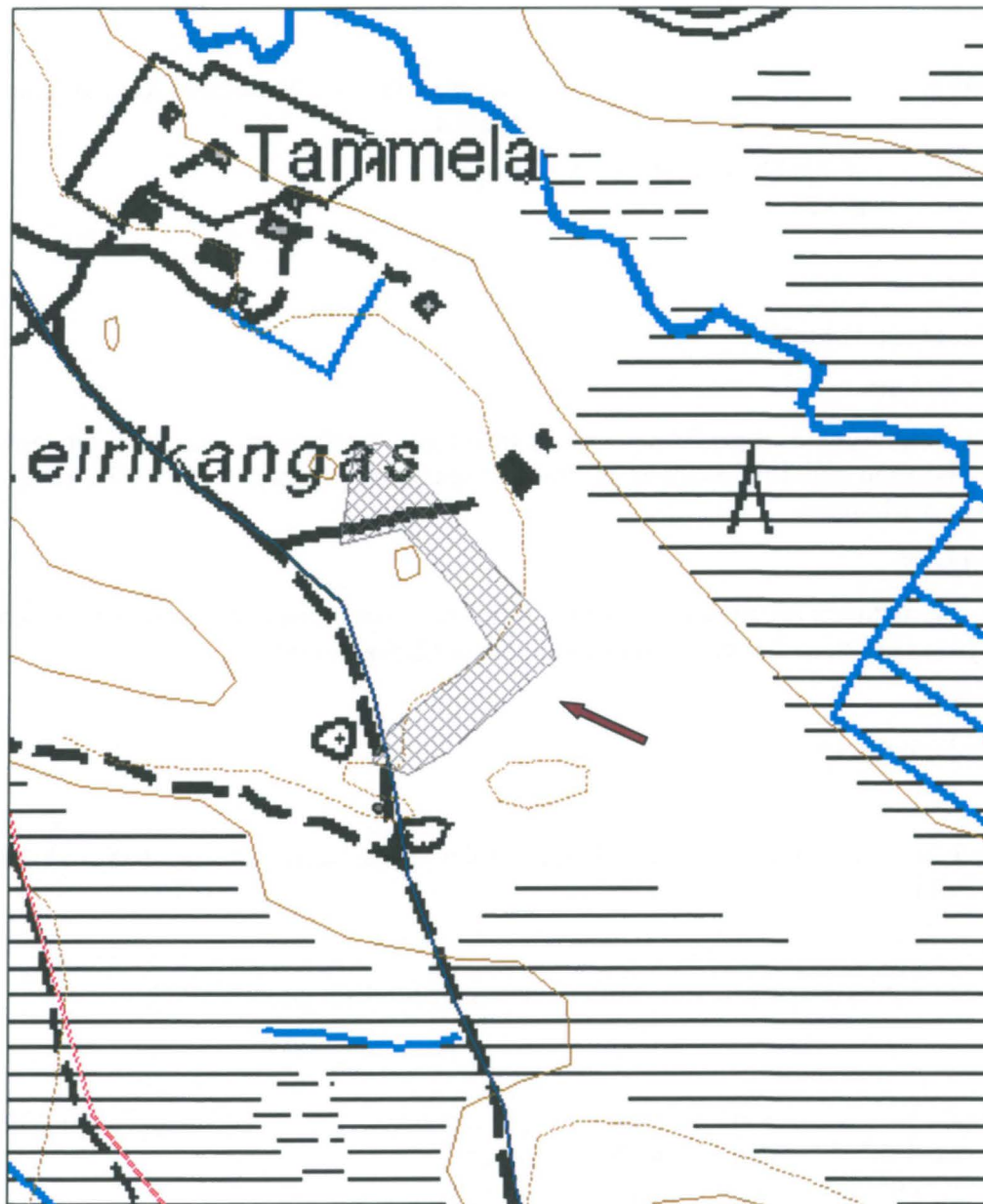
Jämäksen Leirikankaalla järjestettiin suuret kertausharjoitukset vuonna 1937.

Tarkastukset

Tila: 3 Toteutettu Laji: 6 Suojeluarvojen tarkastus Tarkastusvuosi: 2011
Tarkastuspvm: 3.6.2011 Tarkastaja: R. Mustonen
Kuvaus: KMO kulttuuriperintöinventointi Kainuu

Viranomaisrekisterinro:		Kunto:	1 Hyvä
Arvotus:	8 Muu suojeluarvo	Olotila:	2 Ei käytössä
Ympäristön suojelu:	0 Ei määritelty	Kohteen suojelu:	9 Muu suojeluarvo

Kohdetyyppi:	5 Puolustusvarustukset	Copyright:	© Metsähallitus 2008 © Maanmittauslaitos 1/MML/08
Koordinaatit:	X 7112057, Y 3620625, Z 178	Mittakaava:	1:3000





Kuva 143. Kuoppajäännös, kuvattu etelästä.

Hoikanaho juoksuhauta

MH-tunnus: 141423

Kohdetyyppi:	5 Puolustusvarustukset	Haltija:	161 Metsätalous Kainuu
Ajoitus:	7119 Toinen maailmansota	Ylläpitäjä:	161 Metsätalous Kainuu
Rakentamisvuosi:		Kunta:	290 Kuhmo
Lukumäärä:	1		

Koordinaattiselitys:		Geometria tuotettu:	4 Gps-mittaus, korjaamaton
Koordinaatit:	X 7109202, Y 3623327, Z 198	Löydöt:	

Taustatiedot

Kohteesta saatiin vihje Reijo Leppäseltä.

Ympäristön kuvaus

Kohde sijaitsee suunnilleen Jussin ja Maijan myllyn kohdalla, Nurmestien länsipuolella, soiden ympäröimällä kankaalla. Kuviolla on varttunutta kasvatusmetsikköä.

Kohteen kuvaus

Juoksuhaudan leveys on noin 2 m ja syvyys 0,5-1 m. Hauta on lounais-koillissuuntainen ja sen keskiosista lähtee sivuhaara luoteeseen. Juoksuhaudan kaakkoispuolella metsässä on 6 kappaletta heikosti erottuvia kuopanteita, jotka saattavat olla jonkinlaisia ampumapoteroita.

Kohteen rajaus

Kohde on viivamainen.

Tulkinta

Juoksuhauta

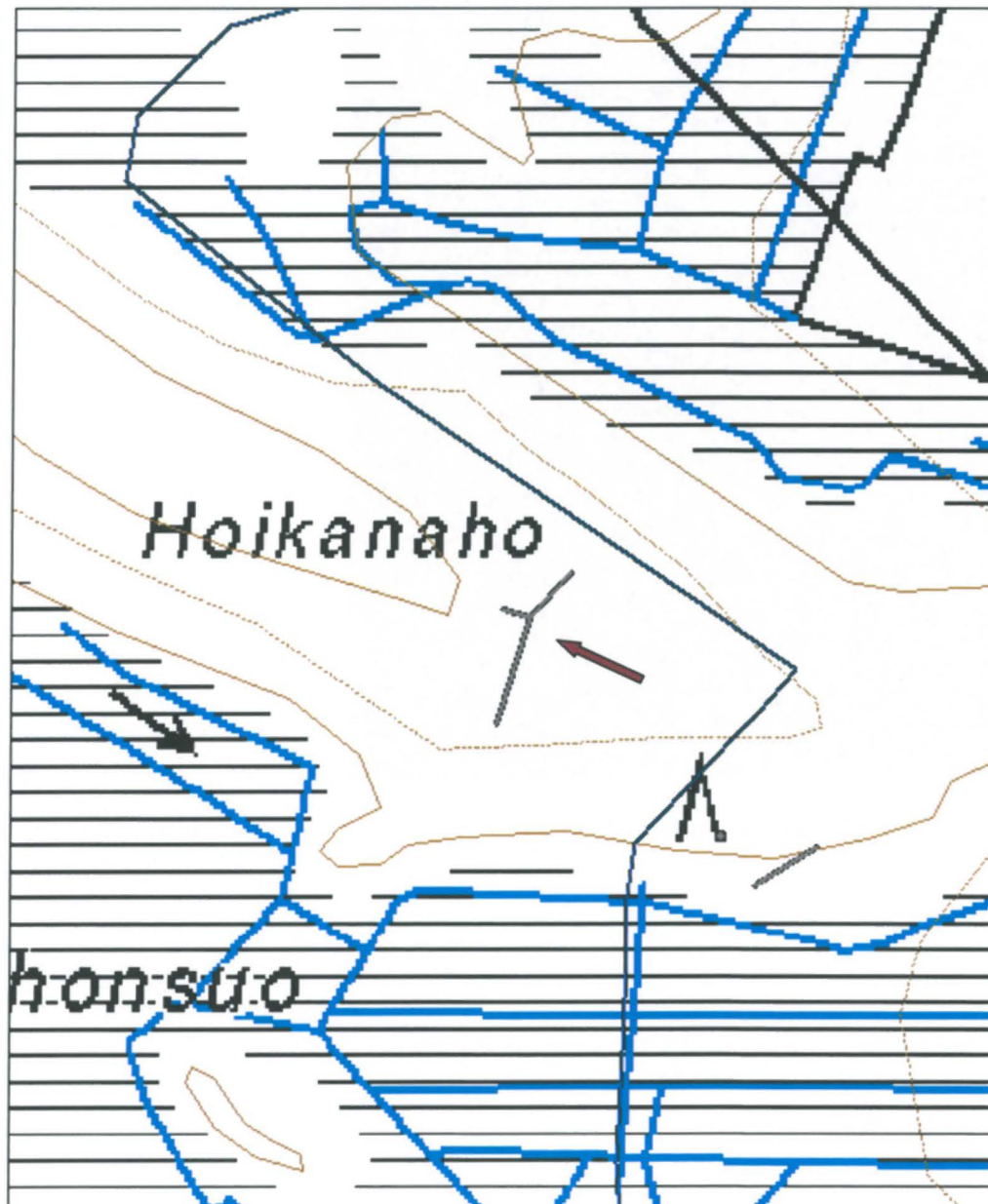
Tarkastukset

Tila: 3 Toteutettu Laji: 6 Suojeluarvojen tarkastus Tarkastusvuosi: 2011
Tarkastuspvm: 16.8.2011 Tarkastaja: R. Mustonen
Kuvaus: KMO kulttuuriperintöinventointi Kainuu

Viranomaisrekisterinro:		Kunto:	1 Hyvä
Arvotus:	8 Muu suojeluarvo	Olotila:	2 Ei käytössä
		Kohteen suojelu:	9 Muu suojeluarvo

Ympäristön suojelu:	0 Ei määritelty
----------------------------	-----------------

Kohdetyyppi:	5 Puolustusvarustukset	Copyright:	© Metsähallitus 2008 © Maanmittauslaitos 1/MML/08
Koordinaatit:	X 7109202, Y 3623327, Z 198	Mittakaava:	1:3000





Kuva 144. Juoksuhahtaa, kuvattu koillisesta.

Hoikanaho 3 panssariestekiviä

MH-tunnus: 141424

Kohdetyyppi:	5 Puolustusvarustukset	Haltija:	161 Metsätalous Kainuu
Ajoitus:	7119 Toinen maailmansota	Ylläpitäjä:	161 Metsätalous Kainuu
Rakentamisvuosi:		Kunta:	290 Kuhmo
Lukumäärä:	1		

Koordinaattiselitys:		Geometria tuotettu:	4 Gps-mittaus, korjaamaton
Koordinaatit:	X 7109064, Y 3623477, Z 194	Löydöt:	

Taustatiedot

Vihje kohteesta saatiin ”Jussin ja Maijan myllystä”.

Ympäristön kuvaus

Kojde sijaitsee Nurmestien länsipuolella, Hoikanahon eteläreunassa. Kuviolla on nuorta kasvatusmetsää.

Kohteen kuvaus

Panssariestekiviä on epämääräisessä rivissä. ”Jussin ja Maijan myllystä” kerrottiin, että kivet on tuotu paikalle esteen rakentamista varten, mutta sitä ei koskaan ehditty tekemään.

Kohteen rajaus

Kohde on viivamainen.

Tulkinta

Panssariestekiviä.

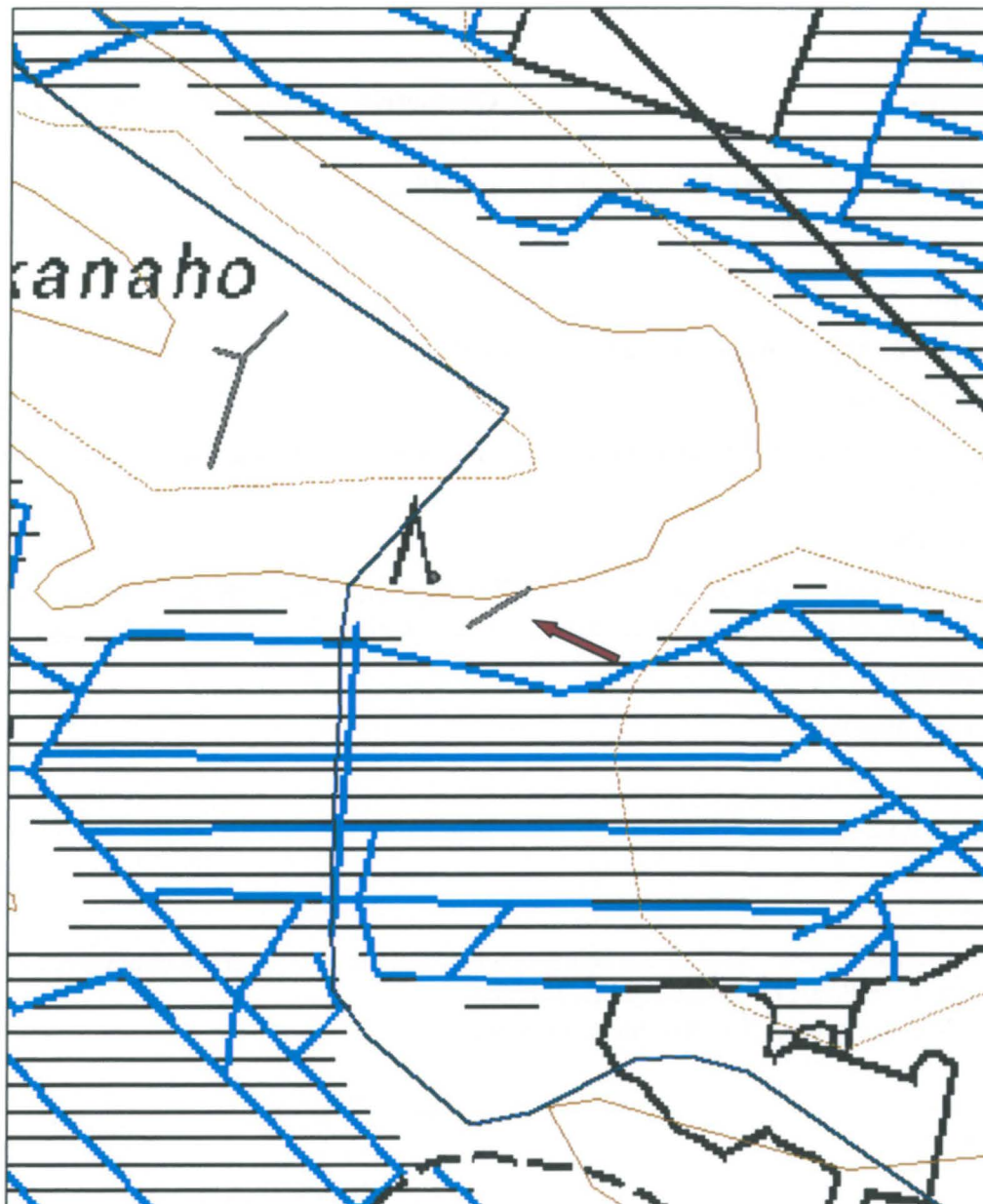
Tarkastukset

Tila: 3 Toteutettu Laji: 6 Suojeluarvojen tarkastus Tarkastusvuosi: 2011
Tarkastuspvm: 16.8.2011 Tarkastaja: R. Mustonen
Kuvaus: KMO kulttuuriperintöinventointi Kainuu

Viranomaisrekisterinro:		Kunto:	1 Hyvä
		Olotila:	2 Ei käytössä
Arvotus:	8 Muu suojeluarvo	Kohteen suojele:	9 Muu suojeluarvo

Ympäristön suojele:	0 Ei määritelty
----------------------------	-----------------

Kohdetyyppi:	5 Puolustusvarustukset	Copyright:	© Metsähallitus 2008 © Maanmittauslaitos 1/MML/08
Koordinaatit:	X 7109064, Y 3623477, Z 194	Mittakaava:	1:3000





Kuva 145. Panssariestekiviä, kuvattu lännestä.

Tuliniemi leiripaikka jäännös

MH-tunnus: 141421

Kohdetyyppi:	1 Asuinpaikat	Haltija:	161 Metsätalous Kainuu
Ajoitus:	7116 Uusi aika	Ylläpitäjä:	161 Metsätalous Kainuu
Rakentamisvuosi:		Kunta:	290 Kuhmo
Lukumäärä:	8		

Koordinaattiselitys:		Geometria tuotettu:	4 Gps-mittaus, korjaamaton
Koordinaatit:	X 7108214, Y 3624056, Z 195	Löydöt:	

Taustatiedot

Vihje kohteesta saatiin ”Jussin ja Maijan myllystä”.

Ympäristön kuvaus

Kohde sijaitsee Tulijärven itäosassa olevalla Tuliniemellä. Niemi on harjumainen, mutta aivan sen päässä on tasaisempi alue. Kuviolla on uudistuskypsää metsikköä.

Kohteen kuvaus

Niemen päädyn tasaisella ylätasanteella on rakennuksen pohja, jonka koko on 5,6 x 3,6. Sen lounaisnurkassa on matala kivikasa, joka on todennäköisesti kiukaan jäännös.

Edellisestä hieman luoteeseen on pyöreä ala, jota ympäröivät kivetyt noin 30 cm korkeat vallit. Alan halkaisija on 6 m ja polku kulkee sen poikki.

Edellisestä pohjoiseen on kaksi kuoppaa, joiden välissä on valli. Kuoppien koko: 4 x 2 x 0,2. Näistä itään on pieni kuoppa 0,5 x 0,5 x 0,6 m.

Edellisestä itään on suorakaiteen muotoinen kuoppa 2,1 x 1,7 x 0,4 m.

Tästä pohjoiseen lahdelman kapeimmalla kohdalla on vanhan lehmisillan paikka. Se on purettu, sillan käytyä vaaralliseksi. Järven pohjassa näkyy puujäänteitä.

Tästä kaakkoon 200 metrin korkeuskäyrän kohdalla on kaksi ampumapesäkettä ja patkka juoksuhaudaa. Eteläisemmän pesäkkeen koko: 4,3 x 4 x 0,2 m. Pohjoisemmän pesäkkeen koko: 3,6 x 3,1 x 1,4 metriä, valli pohjoispuolella ja kaakossa. Juoksuhaudan pituus 10 metriä.

Kohteen rajaus

Kohteen rajaus on aluemainen.

Tulkinta

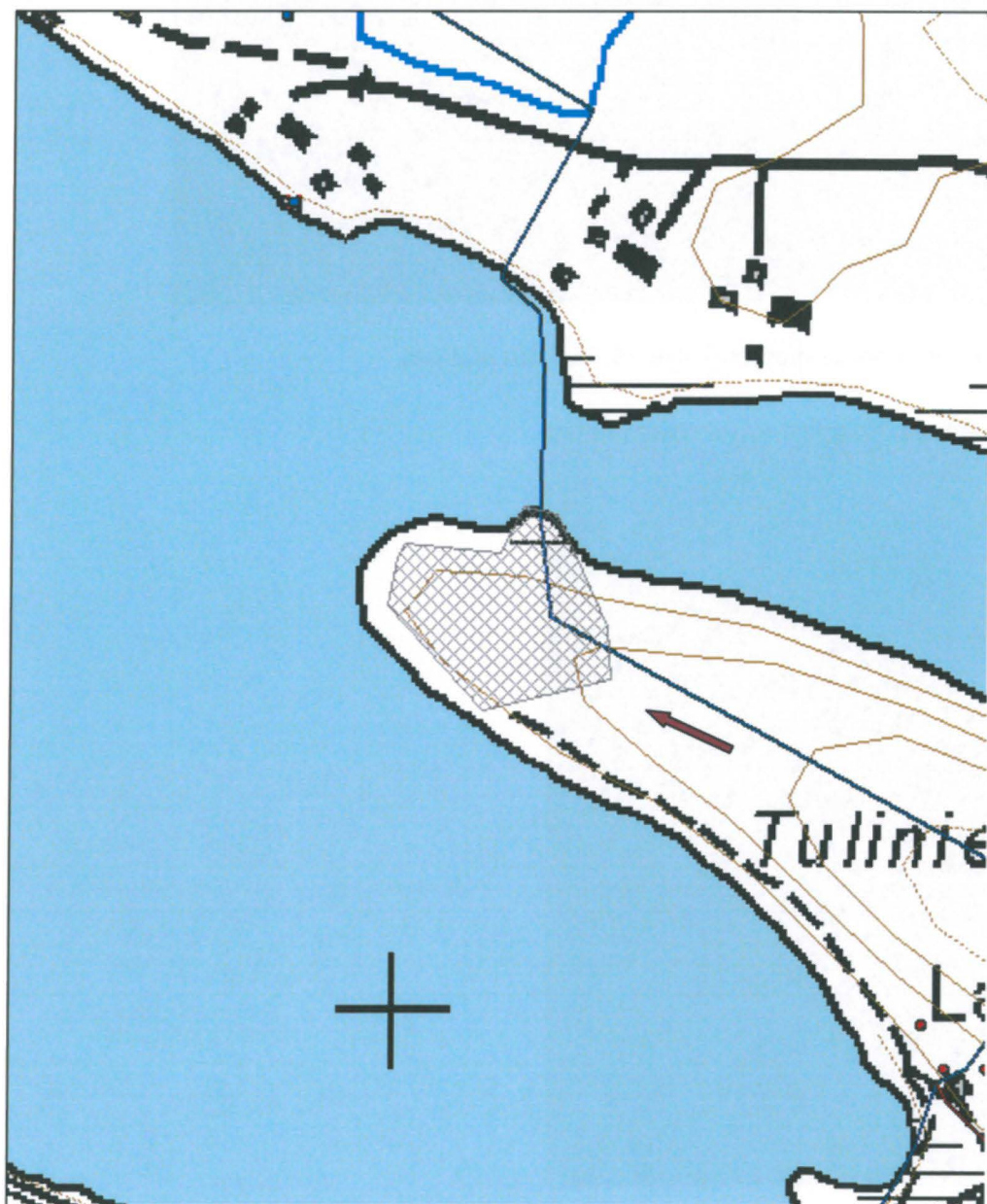
Vihjeen mukaan kyseessä on sotilaiden leiripaikka.

Tarkastukset

Tila: 3 Toteutettu Laji: 6 Suojeluarvojen tarkastus Tarkastusvuosi: 2011
Tarkastuspvm: 16.8.2011 Tarkastaja: R. Mustonen
Kuvaus: KMO kulttuuriperintöinventointi Kainuu

Viranomaisrekisterinro:**Kunto:** 1 Hyvä**Olotila:** 2 Ei käytössä

Arvotus:	8 Muu suojeluarvo	Kohteen suojelu:	9 Muu suojeluarvo
Ympäristön suojelu:	0 Ei määritelty		
Kohdetyyppi:	1 Asuinpaikat	Copyright:	© Metsähallitus 2008 © Maanmittauslaitos 1/MML/08
Koordinaatit:	X 7108214, Y 3624056, Z 195	Mittakaava:	1:3000





Kuva 146. Pyöreä pohja niemen kärjessä, kuvattu etelästä.



Kuva 147. Ampumahautaa ja pesäke, kuvattu lännestä.

Hyvälehto sotahistoriallinen kohde

MH-tunnus: 141815

Kohdetyyppi:	5 Puolustusvarustukset	Haltija:	161 Metsätalous Kainuu
Ajoitus:	7116 Uusi aika	Ylläpitäjä:	161 Metsätalous Kainuu
Rakentamisvuosi:		Kunta:	290 Kuhmo
Lukumäärä:	17		

Koordinaattiselitys:		Geometria tuotettu:	4 Gps-mittaus, korjaamaton
Koordinaatit:	X 7101242, Y 3629344, Z 220	Löydöt:	

Taustatiedot

Osa kohteesta oli merkitty SutiGis:iin.

Ympäristön kuvaus

Kohde sijaitsee Nurmestien ja Petäjälammentien risteuksen kohdalla, Hyvälehdon tilan pohjoispuolella. Kuviolla on varttunutta kasvatusmetsää.

Kohteen kuvaus

Alueella on lukuisia korsunpohjia ja pesäkkeitä. Lännestä lukien niiden koot ovat seuraavat.

Pohja 1: 8,5 x 4 x 0,7 m.

Pohja 2: 3,6 x 2,9 x 0,5 m.

Pohja 3: 3,8 x 2 x 0,5 m.

Pohja 4: 5,2 x 4,3 x 1 m.

Pohja 4: 5,4 x 4,3 x 1 m.

Pohja 5: 5,5 x 5,2 x 1 m.

Pohja 6: 10 x 3,8 x 1 m. Oviaukko luoteeseen.

Pohja 7: 5,3 x 3,2 x 1 m.

Pohja 8: 4,3 x 4,3 x 0,5 m.

Pohja 9: 3,8 x 3,6 x 0,4 m.

Pohja 10? (korsunpohja vai hiekkakuoppa): 20 x 10 x 1,5 m.

Pohja 11: 5 x 4 x 0,5 m.

Pohja 12: 2,9 x 2,3 x 0,4 m.

Pohja 13: 4,4 x 2,9 x 1 m.

Pohja 14: 3,4 x 3 x 0,3 m.

Pohja 15: 3,9 x 2,7 x 1,1 m.

Juoksuhaata: syvyys vaihtelee 0,5-1,5 m välillä.

Rengasmainen rakenne (kuin autonrengas olisi sammalen alla, mutta rakenne maata): halkaisija 1,4 m, korkeus 0,2 m.

Kohteen rajaus

Kohteen rajaus on aluemainen. Pohja 3 merkitty myös pisteellä.

Tulkinta

Sotahistoriallinen kohde.

Tarkastukset

Tila: 3 Toteutettu

Laji: 6 Suojeluarvojen tarkastus

Tarkastusvuosi: 2011

Tarkastuspvm: 24.8.2011 Tarkastaja: R. Mustonen

Kuvaus: KMO kulttuuriperintöinventointi Kainuu

**Viranomais-
rekisterinro:**

Kunto: 1 Hyvä

Olotila: 2 Ei käytössä

Arvotus: 8 Muu suojeluarvo

**Kohteen
suojelu:** 9 Muu suojeluarvo

**Ympäristön
suojelu:**

0 Ei määritetty

Kohdetyyppi:

5 Puolustusvarustukset

Copyright:

© Metsähallitus 2008

© Maanmittauslaitos

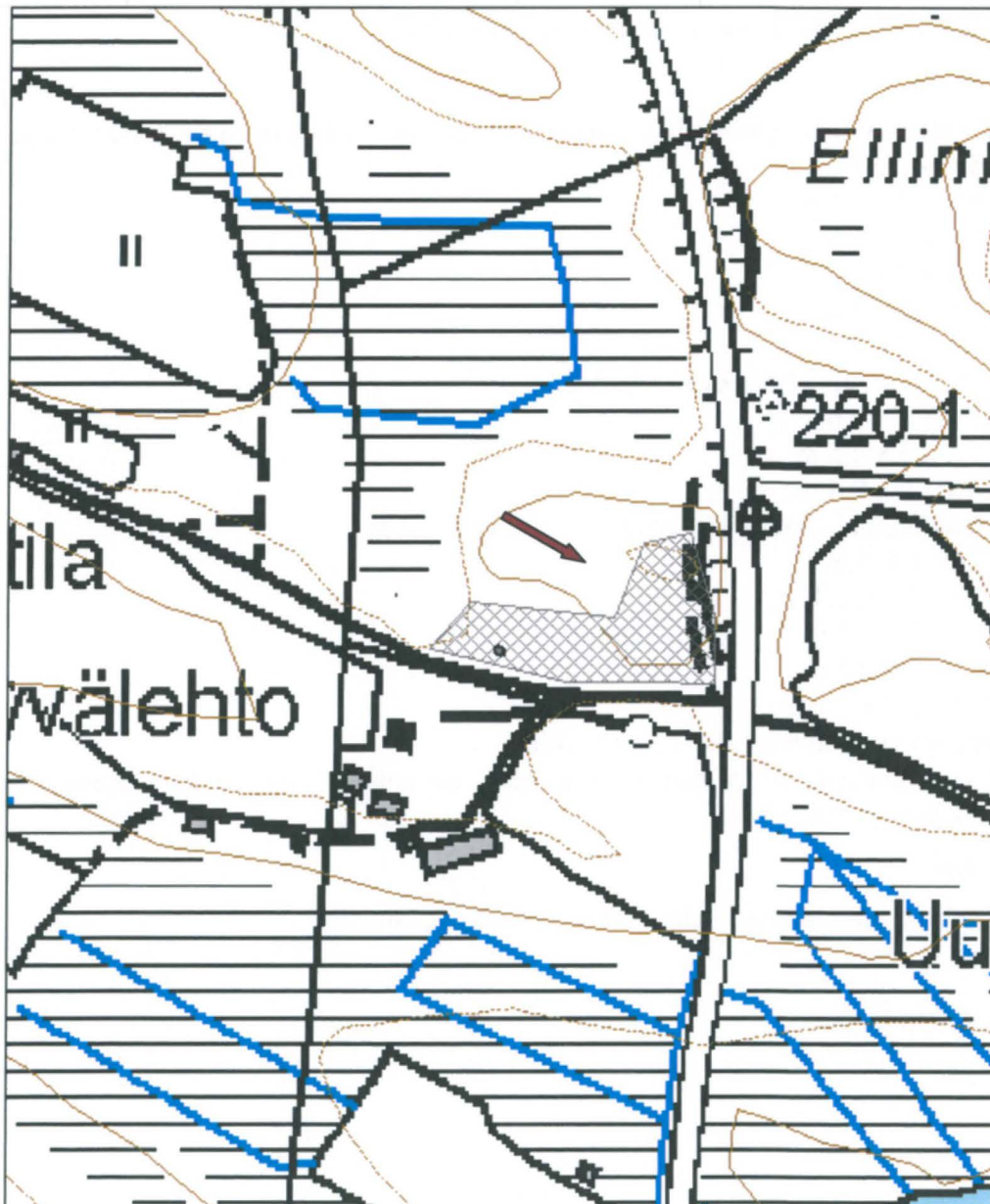
1/MML/08

Koordinaatit:

X 7101242, Y 3629344,
Z 220

Mittakaava:

1:3000





Kuva 148. Korsun pohjaa, kuvattu koillisesta.