

Pohjois-Kuhmon metsätalousalueiden kulttuuriperintöinventointi 2012

Osa 2 Kohteet



Kohdeluettelo

Lyhenne MJ tarkoittaa muinaisjännöstä, KP kulttuuriperintökohdetta ja RP rakennusperintökohdetta.

Tyyppi		Kohde	Reiskatunnus	Rauhoitus	Sivu
Kivikautiset asuin- ja löytöpaikat	1	Eksyneenniemi kivikautinen asuinpaikka	144808	MJ	7
	2	Roukonpuro mahdollinen kivikautinen asuinpaikka	144809	MJ	10
	3	Pitkähiekkä kivikautinen asuinpaikka	145236	MJ	13
	4	Likokangas mahdollinen kivikautinen asuinpaikka	150197	MJ	16
	5	Porsaisenkangas kivikautinen asuinpaikka väärä sijainti	152804	MJ	19
	6	Porsaisenkangas kivikautinen asuinpaikka arvioitu sijainti	152837	MJ	20
	7	Kuivasaari kivikautinen asuinpaikka	147431	MJ	23
	8	Keräsensaari kivikautinen asuinpaikka	147217	MJ	26
	9	Lapinsaari kivikautinen löytöpaikka	147229	MJ	29
	10	Lapinniemi kivikautinen löytöpaikka	147231	MJ	32
	11	Valtosensaari muinaisjännösryhmät	147300	MJ	35
	12	Puhakankangas E kivikautinen asuinpaikka	147055	MJ	38
	13	Ränkänsaari kivikautinen löytöpaikka	147430	MJ	41
Pyyntikuopat/lapinhaudat	14	Kuikkalampi E lapinhauta	146854	MJ	44
	15	Kotalampi SW lapinhauta	146859	MJ	47
	16	Ryti-Palonen maarakenteet	145450	MJ	50
	17	Porsainen maarakenteet	152385	MJ	53
	18	Töhönpuro pyyntikuoppa-alue	145754	MJ	56
	19	Töhönpuro 5 pyyntikuoppa	145766	MJ	59
	20	Kotalahti pyyntikuoppakohde	146775	MJ	61
	21	Salmikangas lapinhautakohde	145785	MJ	65
	22	Järvenpäänkangas pyyntikuoppa	145799	MJ	68
	23	Puhakankangas SW pyyntikuoppa-alue	147052	MJ	71
	24	Puhakankangas SE pyyntikuoppa-alue	147053	MJ	74
	25	Liminsärkkä pyyntikuoppa-alue	141862	MJ	77
Rajamerkit ja maanmittaus	26	Miinoankivi rajamerkki	145456	MJ	80
	27	Koirikallio kivilatomus	147207	MJ	83
Merkipuut	28	Korkeatkalliot merkipuu	145309	MJ	86
	29	Lapinjärvi merkipuu	152318	MJ	89
	30	Heinisuo merkipuu	146917	MJ	92
Asuinpaikat	31	Karankojärvi S historiallinen asuinpaikka	145751	MJ	95
Tervahaudat ja -saunat	32	Roukonpuro 2 tervahauta	145249	MJ	98
	33	Roukonpuro 3 tervahauta	145250	MJ	101
	34	Kuikkalampi 2 tervahauta	146855	MJ	104
	35	Joutenvaara 2 tervahauta	145749	MJ	107
	36	Kotalahti 2 tervahauta	145797	MJ	110
	37	Uppikangas tervahauta	146063	MJ	113
	38	Korkana E tervahauta	146821	MJ	116
	39	Hautaniemi tervahauta	146826	MJ	119
	40	Hautaniemi 2 tervahauta	146827	MJ	122
	41	Hämeenaho 2 tervahauta	147032	MJ	125
	42	Jokiperänkangas 2 tervahauta	147070	MJ	128
	43	Jokiperänkangas 3 tervahauta	147072	MJ	130

	44	Jokiperänkangas 4 tervahauta	147073	MJ	133
	45	Jokiperänkangas 5 tervahauta	147577	MJ	136
	46	Jokiperänkangas 6 tervahauta	145580	MJ	139
	47	Levälampi 2 tervahauta	139030	MJ	142
	48	Röhölänlammit 1 tervahauta	145008	MJ	145
	49	Röhölänlammit 2 tervahauta	145107	MJ	148
	50	Röhölänlammit 3 tervahauta	145111	MJ	151
	51	Teevaankanta tervahauta	145091	MJ	154
	52	Pieni Pitämälampi tervahauta	145122	MJ	157
	53	Ryti-Palonen 2 tervahauta	145451	MJ	160
	54	Rajalahti tervahauta	145460	MJ	163
	55	Töhönpuro 2 tervahauta	145763	MJ	166
	56	Töhönpuro 3 tervahauta	145764	MJ	169
	57	Suontauskangas S tervahauta	145772	MJ	172
	58	Suontauskangas S tervasauna	145767	MJ	175
	59	Suontauskangas S konttipuu	145778	MJ	178
	60	Laiskanlahti tervahauta	146065	MJ	181
	61	Kotasärkkä tervahauta	146861	MJ	184
	62	Iso-Matero 2 tervahauta	147030	MJ	186
	63	Juurikkaniemi tervahauta	147436	MJ	189
	64	Keskimmäinen Hirvilampi 2 tervahauta	139036	MJ	192
	65	Sininen polku tervahauta	145248	MJ	195
	66	Rapposuo tervasauna jäännös	147602	MJ	198
	67	Rapposuo 2 tervahauta	147601	MJ	201
	68	Losovaara tervahauta	151052	MJ	204
	69	Tervajärvi 2 tervahauta	147051	MJ	207
	70	Puhakankangas N tervahauta	147054	MJ	210
	71	Viitajanperänkangas tervasauna jäännös	146788	MJ	213
	72	Viitajanperänkangas 2 tervahauta	146790	MJ	216
	73	Viitajanperänkangas 3 tervahauta	146791	MJ	219
	74	Viitajanperänkangas 4 tervahauta	146792	MJ	222
	75	Viitajanperänkangas 5 tervahauta	146796	MJ	225
	76	Viitajanperänkangas 6 tervahauta	146794	MJ	228
	77	Karankojärvi W tervahauta	145753	MJ	231
	78	Saviniemi tervahauta	146825	MJ	234
	79	Talaspuro 2 tervahauta	139032	MJ	237
	80	Pieni Naurisvaara tervahauta	152295	MJ	240
	81	Aronaho tervahauta	147585	MJ	243
	82	Aronaho 2 tervahauta	147586	MJ	246
Rakennusten jäänteet	83	Alkula asuintila jäännös	144872	KP	249
	84	Joutenvaara asutustila	145748	KP	253
	85	Hämeenaho asuintila jäännös	147031	KP	258
	86	Louhela asuintila jäännös	144867	KP	261
	87	Maaselänvaara asuintila jäännös	145466	KP	265
	88	Kelkeroavaara asuintila jäännös	147631	KP	268
Kämppejen jäänteet	89	Kämppekangas kämppä jäännös	147069	KP	272
	90	Jokiperänkangas kämppä jäännös	147071	KP	276

	91	Levälampi kämppä jäännös	139823	KP	279
	92	Särkkäjärvi uittokämpä jäännös	139054	KP	282
	93	Pirttijärvi kämppä jäännös	147612	KP	285
	94	Hirvijoki kämppä jäännös	144869	KP	288
	95	Hirvijoki sauna jäännös	144870	KP	291
	96	Puhakanlammit kämppä jäännös	145307	KP	294
	97	Puhakanlammit sauna jäännös	145308	KP	297
	98	Rytilampi kämppä jäännös	146052	KP	300
	99	Juntti kämppä jäännös	146920	KP	303
	100	Heinilampi kämppä jäännös	147028	KP	307
	101	Autiojärvi kämppä jäännös	147049	KP	311
	102	Koljosenlampi kämppä jäännös	152288	KP	316
	103	Kivijoki 3 rakennus jäännös	146908	KP	319
	104	Kivijoki 3 rakennus jäännös 2	146909	KP	322
	105	Hamara kämpän paikka	146914	KP	325
Niittylatojen jäänteet	106	Oilingaisensuo niittylato jäännös	147027	KP	328
	107	Matosuo niittylato jäännös	150043	KP	331
	108	Matosuo 2 niittylato jäännös	150044	KP	334
	109	Hoikkalehto 1 niittylato jäännös	147036	KP	337
	110	Hoikkalehto 2 niittylato jäännös	147037	KP	340
	111	Hoikkalehto 3 niittylato jäännös	147047	KP	343
	112	Hoikkalehto 4 niittylato jäännös	147048	KP	346
	113	Joutenpuro niittylato jäännös	145752	KP	349
	114	Mössinpää niittylato jäännös	144868	KP	352
	115	Salmikangas 2 niittylato jäännös	145791	KP	355
	116	Niskalamminsuo niittylato jäännös	150724	KP	358
	117	Niskalamminsuo niittylato jäännös 2	150728	KP	361
	118	Laitila niittylato jäännös	150716	KP	364
	119	Pahakuuhu niittylato jäännös	155326	KP	367
Muut rakennusten jäänteet	120	Kivijoki mylly jäännös	144871	KP	370
	121	Suolampi rakennus jäännös	151055	KP	374
	122	Suolampi rakennus jäännös 2	151056	KP	377
	123	Teevaankanta 2 rakennus jäännös	145092	KP	380
	124	Talaspuro rakennus jäännös	139031	KP	383
	125	Keskimmäinen Hirvilampi rakennus jäännös	139033	KP	386
	126	Viitajanpuro rakennus jäännös	146061	KP	389
	127	Kangaslampi rakennus jäännös	145097	KP	392
	128	Kangaslampi 2 rakennus jäännös	146852	KP	395
	129	Sauna-Kinnunen rakennus jäännös	145103	KP	398
	130	Pieni Pitämälampi rakennus jäännös	145125	KP	401
	131	Jokiniemi rakennus jäännös	146064	KP	404
	132	Mustalahti rakennus jäännös/ hamina	145796	KP	407
Rakennukset	133	Juurikkajoki autiotupa	6620	RP	410
	134	Juurikainen autiotupa	147347	RP	413
	135	Ränkänsaari autiotupa	6619	RP	416
	136	Kuusamonkylän mylly	15214	RP	419
Sotahistorialliset kohteet	137	Syväjärvensärkkä juoksuhauta 1	144787	KP	422

	138	Syväjärvensärkkä juoksuhauta 2	144788	KP	425
	139	Syväjärvensärkkä juoksuhauta 3	144789	KP	428
	140	Roukonkangas juoksuhauta	144790	KP	431
	141	Roukonpuro sotahistoriallinen rakennelma (itä)	144791	KP	434
	142	Roukonpuro sotahistoriallinen rakennelma (länsi)	144807	KP	437
	143	Hanhilampi panssariestekevää	145238	KP	440
	144	Hanhilampi 2 panssarieste ja juoksuhauta	145244	KP	443
	145	Hanhilampi 3 juoksuhauta	145239	KP	443
	146	Hanhilampi 4 juoksuhauta	145243	KP	446
	147	Hanhilampi 5 juoksuhauta	145311	KP	446
	148	Hanhilampi 6 juoksuhauta	145310	KP	448
	149	Hanhilampi 7 juoksuhauta	145247	KP	448
	150	Hanhilampi 8 juoksuhauta	145245	KP	450
	151	Hanhilampi 9 juoksuhauta	145747	KP	453
	152	Hanhilampi 10 kivivalli	145246	KP	453
	153	Korkana juoksuhauta	146820	KP	456
	154	Korkana juoksuhauta 2	151036	KP	459
	155	Korkana korsu jäännös	151018	KP	461
	156	Korkana kuoppa jäännös	151030	KP	465
	157	Korkana kuoppa jäännös 2	151031	KP	468
	158	Korkana kuoppa jäännös 3	151019	KP	470
	159	Korkana kuoppa jäännös 4	151025	KP	473
	160	Korkana kuoppa jäännös 5	151026	KP	476
	161	Korkana kuoppa jäännös 6	151027	KP	479
	162	Korkana kuoppa jäännös 7	151050	KP	481
	163	Korkana piikkilanka-aidan tolppa	151038	KP	483
	164	Korkana piikkilanka-aidan tolppa 2	146823	KP	486
	165	Korkana tähytyspuu	151035	KP	488
	166	Maaselänvaara tähytyspaikka jäännös	151054	KP	491
	167	Piilojärvi muistomerkki	146911	KP	495
	168	Joutenlampi muistomerkki	145464	KP	498
Kulkureitit	169	Alkula Vienan polku	147438	KP	501
	170	Vehmaankuiva kulkureitti	150039	KP	504
	171	Nyplästenkangas pitkospuu jäännös	145228	KP	508
	172	Huuhkajankangas vetoraide	146810	KP	511
	173	Korkananjoki silta jäännös	146816	KP	514
Padot ja uittokohteet	174	Korkananjoki 2 pato jäännös	146817	KP	517
	175	Korkananjoki 3 maavalli	146824	KP	520
	176	Pieni Niskajärvi pato jäännös	145115	KP	522
	177	Sulkupuro uittorakenne jäännös	146847	KP	525
	178	Könkäänkoski uittoränni ja pato jäännös	139004	KP	528
	179	Kivijoki uittopato jäännös	43854	KP	531
Karhunalakset	180	Kivijoki 1 karhunalas jäännös	146875	KP	533
	181	Kivijoki 2 karhunalas jäännös	146878	KP	536
	182	Taivalaho karhunalas jäännös	146918	KP	539
	183	Iso-Matero karhunalas jäännös	147029	KP	542
	184	Losovaara 2 karhunalas jäännös	151053	KP	545

Aidat	185	Putkisuo aita jäännös	145230	KP	548
	186	Romunsuo aita jäännös	145234	KP	551
	187	Laitila aita jäännös	150720	KP	555
	188	Laitila aita jäännös 2	150721	KP	557
Merkipuut	189	Mäntyvaara merkipuu	147035	KP	560
	190	Tervajärvi merkipuu	147050	KP	564
Tarinapaikat	191	Kultakaivonlähde tarinapaikka	146781	KP	568
	192	Hornean petäjä tarinapaikka	145795	KP	571
Muut	193	Juntinvaara palotorni	3510	KP	574
	194	Heinivaara perunakuoppa jäännös	145119	KP	577
	195	Heinivaara 2 kiviröykkiö	145121	KP	579
	196	Töhönpuro 4 kuoppa jäännös	145765	KP	582
	197	Hämeenaho 3 kuoppa jäännös	147033	KP	584
	198	Korkana koirien hautausmaa	151028	KP	587

Kohdetyyppi:	1 Asuinpaikat	Haltija:	161 Metsätalous Kainuu
Ajoitus:	7117 Esihistoriallinen aika	Ylläpitäjä:	161 Metsätalous Kainuu
Rakentamisvuosi:		Kunta:	290 Kuhmo
Lukumäärä:	1		

Koordinaatti-selitys:		Geometria tuotettu:	9 Muu tuottamistapa
Koordinaatit:	X 7122396, Y 3606433, Z 159	Löydöt:	

Taustatiedot

Kohde on muinaisjäännösrekisterissä.

Ympäristön kuvaus

Kohde sijaitsee Ontojärven pohjoisosan koillisrannalla, Hietaperän koulusta 1,4 kilometriä kaakkoon. Kyseessä on säännöstelyn pahoin tuhoamalla niemellä Roukonpuron suun eteläpuolella sijainnut asuinpaikka. Niemen kärki on täysin tuhoutunut, rannassa on kuiva törmä ja sen takana vetinen suo. Pohjoista kohti maasto muuttuu kuivaksi hiekkakankaaksi puron suun vieressä. Sinne on rakennettu laavu, nuotiopaikka puuvaja ja vessa. Niemestä kaakkoon on ensin vaihtelevasti kuivaa maata ja suota, kauempana on korkeita mäntyä kasvavia hiekkakumpareita. Ranta on säännöstelyn kuluttama ja matala, maaperä on kivetöntä hiekkaa. (MJ-rek)

Kohteen kuvaus

Niemen kärjen vesirajassa ja rantavedessä oli kvartsi-iskoksia. Kaikesta päätellen asuinpaikka on täysin tuhoutunut. Laavun lähetyvillä vesirajassa oli muutama iskos, mutta rantatörmän päällä laavun ympärillä ei havaittu löytöjä, vaikka siinä pintakasvillisuus oli kulunut laajalta alueelta pois.

Kaakkoa kohti mentäessä rantahiekassa oli kymmenien metrien välein siellä täällä jokunen yksittäinen kvartsi-iskos. Viimeinen iskos oli puolen kilometrin päässä niemen kärjestä ja noin 0,1 kilometrin päässä rannassa olevasta kesämökistä. Kyse oli vain muutamasta iskoksesta eikä rantatörmän päällä havaittu mitään muinaisjäännökseen viittaavaa. Kaikkiaan kvartseja havaittiin noin 0,7 kilometrin pituisella alueella rannassa. Vuoden 2008 tarkastuksen perusteella voidaan todeta, että niemen kärjessä on ollut kivikautinen asuinpaikka, mutta säännöstely on sen tuhonnut. Kauempana olleisiin yksittäisiin löytöihin ei havaittu liittyvän suojeltavaa muinaisjäännöstä. (MJ-rek)

Kohde oli tarkastushetkellä veden peittämä, eikä muualta havaittu merkkejä asuinpaikasta. (RM)

Kohteen rajaus

Kohteen rajaus on pistemäinen. Koska kohteesta ei tehty löytöjä, aluerajauksen teko oli mahdotonta.

Tulkinta

Tuhoutunut kivikautinen asuinpaikka.

Tarkastukset

Tila: 3 Toteutettu Laji: 6 Suojeluarvojen tarkastus Tarkastusvuosi: 2012
Tarkastuspvm: 6.6.2012 Tarkastaja: R. Mustonen
Kuvaus: KMO kulttuuriperintöinventointi Pohjois-Kuhmo

Viranomais- rekisterinro:	1000011963	Kunto:	3 Huono
		Olotila:	2 Ei käytössä

Ympäristön suojelu:	0 Ei määritelty		
Kohdetyyppi:	1 Asuinpaikat	Copyright:	© Metsähallitus 2008 © Maanmittauslaitos 1/MML/08
Koordinaatit:	X 7122396, Y 3606433, Z 159	Mittakaava:	1:2500





Kuva 1. Asuinpaikka veden vallassa, kuvattu pohjoisesta.

Roukonpuro mahdollinen kivikautinen asuinpaikka

MH-tunnus: 144809

Kohdetyyppi:	2 Asuinpaikat?	Haltija:	161 Metsätalous Kainuu
Ajoitus:	7116 Uusi aika	Ylläpitäjä:	161 Metsätalous Kainuu
Rakentamisvuosi:		Kunta:	290 Kuhmo
Lukumäärä:	1		

Koordinaattiselitys:		Geometria tuotettu:	9 Muu tuottamistapa
Koordinaatit:	X 7122536, Y 3606433, Z 159	Löydöt:	KM 35697:1-2 Asuinpaikkalöytöjä, diar. 7.2.2006

Taustatiedot

Kohde on muinaisjäännösrekisterissä.

Ympäristön kuvaus

Kohde sijaitsee Ontojärven pohjoisosan koillisrannalla. Niemen kärki on täysin tuhoutunut, rannassa on kuiva törmä ja sen takana vetinen suo. Pohjoista kohti maasto muuttuu kuivaksi hiekkakankaaksi puron suun vieressä. Sinne on rakennettu laavu, nuotiopaikka puuvaja ja vessa. Niemestä kaakkoon on ensin vaihtelevasti kuivaa maata ja suota, kauempana on korkeita mäntyä kasvavia hiekkakumpareita. Ranta on säännöstelyn kuluttama ja matala, maaperä on kivetöntä hiekkaa. (MJ-rek)

Kohteen kuvaus

Mahdollinen asuinpaikka sijaitsee Ontojärven rannalla, Eksyneenniemessä, Roukonpuron suussa, puron etelärannalla. Paikalta on löytynyt asbestisekoitteinen saviastianpala sekä palanutta luuta.(MJ-rek)
Kiinteitä rakenteita tai irtolöytöjä ei havaittu. (RM)

Kohteen rajaus

Kohteen rajaus on pistemäinen. Koska kohteelta ei tehty löytöjä, aluerajauksen tekeminen on mahdotonta.

Tulkinta

Mahdollinen kivikautinen asuinpaikka.

Tarkastukset

Tila: 3 Toteutettu Laji: 6 Suojeluarvojen tarkastus Tarkastusvuosi: 2012

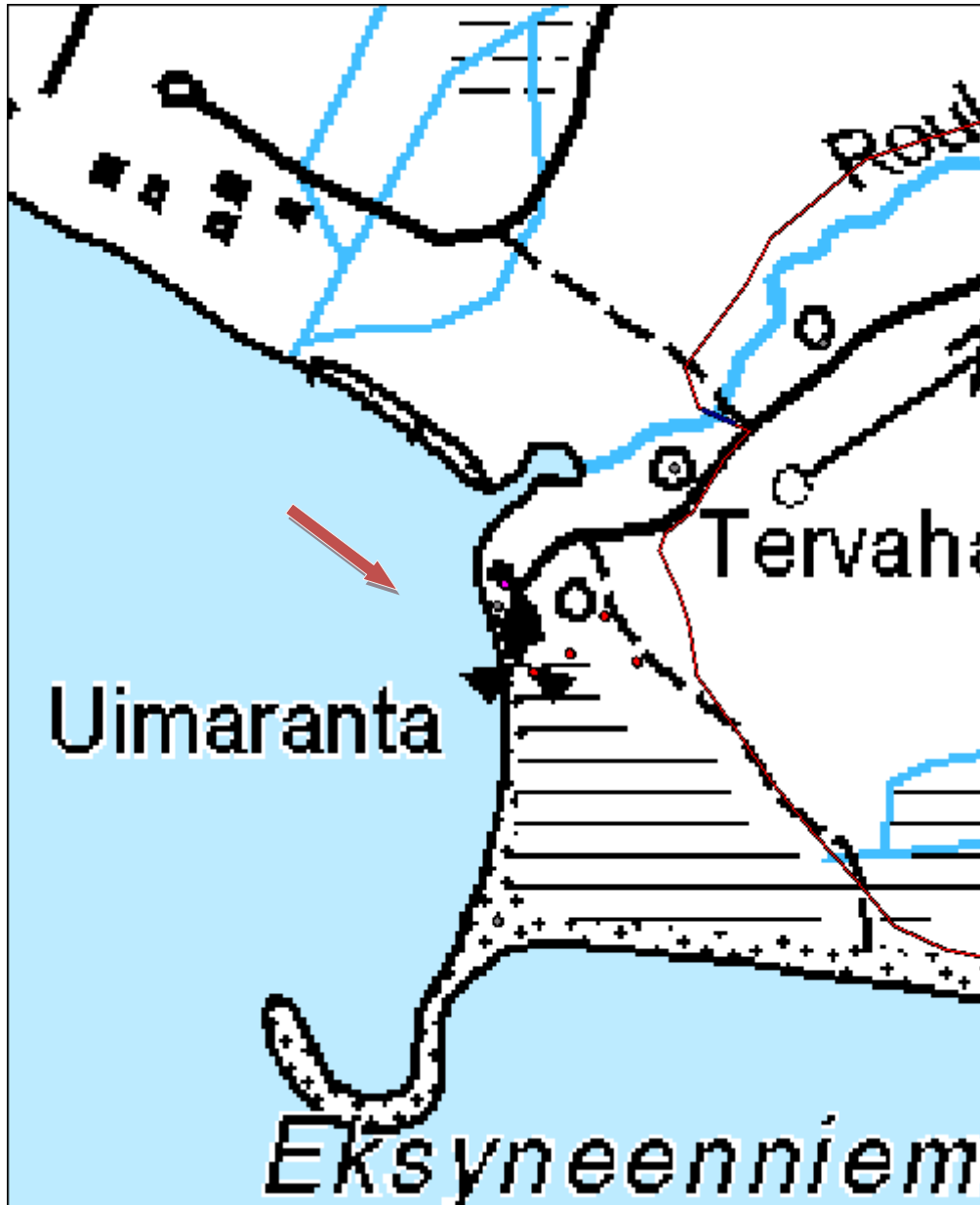
Tarkastuspvm: 6.6.2012 Tarkastaja: R. Mustonen

Kuvaus: KMO kulttuuriperintöinventointi Pohjois-Kuhmo

Viranomaisrekisterinro:	1000004239	Kunto:	3 Huono
		Olotila:	2 Ei käytössä
Arvotus:	8 Muu suojeluarvo	Kohteen suojele:	3 Muinaisjäännösrekisteri III

Ympäristön suojele:	0 Ei määritelty
----------------------------	-----------------

Kohdetyyppi:	2 Asuinpaikat?	Copyright:	© Metsähallitus 2008 © Maanmittauslaitos 1/MML/08
Koordinaatit:	X 7122536, Y 3606433, Z 159	Mittakaava:	1:2500





Kuva 2. Rantaa puron suun kohdalla, kuvattu kaakosta.

Kohdetyyppi:	1 Asuinpaikat	Haltija:	161 Metsätalous Kainuu
Ajoitus:	7111 Kivikausi	Ylläpitäjä:	161 Metsätalous Kainuu
Rakentamisvuosi:		Kunta:	290 Kuhmo
Lukumäärä:	1		

Koordinaattiselitys:		Geometria tuotettu:	9 Muu tuottamistapa
Koordinaatit:	X 7123303, Y 3605102, Z 160	Löydöt:	KM 24696, diar. 31.3.1989; KM 29140, diar. 18.12.1995

Taustatiedot

Kohde on muinaisjäännösrekisterissä. Paikalla on käynyt Kainuun museon arkeologi Esa Suominen vuosina 1988 ja 2008.

Ympäristön kuvaus

Paikka sijaitsee Ontojärven pohjoisrannalla, Katerman voimalaitoksesta 14 kilometriä pohjoiskoilliseen. Kyseessä on Hietaperän koulun lounais- ja länsipuolella olevan Hietaperänlahden koillisranta, lahden pohjukkaan pohjoisesta laskevaan puroon saakka. Paikalla on hienoa, kivetöntä hiekkaa, takana on korkea vedensyömä rantatörmä ja mäntymetsää. Paikoin ranta on matalampi ja soistunut. Vesi- ja ympäristöpiiri on tehnyt veneenpitopaikan noin 200 metriä koulusta lounaaseen sekä rantaan vastaan kohtisuoria kivivalleja rannan suojaksi eroosiota vastaan. (MJ-rek.)

Kohteen kuvaus

Rantahiekasta on löytynyt yksittäisiä kvartsi-iskoksia (KM 24696) sieltä täältä, lahden pohjukasta aina veneenpitopaikan kaakkoispuolelle asti.

Vuoden 2008 tarkastuksen yhteydessä paikalta löydettiin lisää kvartsi-iskoksia. Nyt kvartsi-iskoksia löytyi vain venevetopaikan länsipuolelta, noin kymmenen metrin matkalta. Rantatörmän päälle tehtiin koepistoja, joista ei löytynyt merkkiä muinaisjäännöksestä. (MJ-rek). Kohde oli ennallaan. Tarkastuksessa havaittiin muutamia yksittäisiä kvartsi-iskoksia. (RM 2012)

Kohteen rajaus

Kohteen rajaus on aluemainen.

Tulkinta

Kivikautinen asuinpaikka.

Tarkastukset

Tila: 3 Toteutettu Laji: 6 Suojeluarvojen tarkastus Tarkastusvuosi: 2012
Tarkastuspvm: 25.6.2012 Tarkastaja: R. Mustonen
Kuvaus: KMO kulttuuriperintöinventointi Kainuu

Viranomaisrekisterinro:	290010133	Kunto:	2 Keskinertainen
Arvotus:	8 Muu suojeluarvo	Olotila:	2 Ei käytössä
		Kohteen suojelu:	2 Muinaisjäännösrekisteri II

Ympäristön suojelu:	0 Ei määritelty
----------------------------	-----------------

Kohdetyyppi:	1 Asuinpaikat	Copyright:	© Metsähallitus 2008 © Maanmittauslaitos 1/MML/08
Koordinaatit:	X 7123303, Y 3605102, Z 160	Mittakaava:	1:5000





Kuva 3. Rantatörmää, josta on kiviä löytöjä, kuvattu pohjoiskoillisesta.

Kohdetyyppi:	2 Asuinpaikat?	Haltija:	161 Metsätalous Kainuu
Ajoitus:	7111 Kivikausi	Ylläpitäjä:	161 Metsätalous Kainuu
Rakentamisvuosi:		Kunta:	290 Kuhmo
Lukumäärä:	1		

Koordinaattiselitys:		Geometria tuotettu:	4 Gps-mittaus, korjaamaton
Koordinaatit:	X 7141546, Y 3650595, Z 195	Löydöt:	KM 38366, Diar. 28.7.2010

Taustatiedot

Kohde on merkitty muinaisjäännösrekisteriin mahdollisena muinaisjäännöksenä.

Ympäristön kuvaus

Kohde sijaitsee Iso-Palosen retkeilyalueen pohjoispuolella Raudanjärven lounaisosan muodostavan Säynäjänlahden itärannalla. Raudanjärvi on noin 3 km pituinen ja enimmillään 0,4 km levyinen, hieman alaspäin avoimen kaaren muotoinen. Likokangas on järven eteläpuolella. Sen pohjoiskärki on korkea, siitä lounaaseen maasto on rannan lähellä matalaa ja suoperäistä, se kasvaa varpuja ja pientä mäntyä. Noin metrin korkuisen rantatörmän alla on matala hiekkaranta, jossa on hieman myös pikkukiveä. (MJ-rek.)

Kohteen kuvaus

Noin 0,3 km pohjoiskärjestä lounaaseen rantavedessä oli pari iskokselta vaikuttavaa kvartssia, mitään muuta muinaisjäännökseen viittaavaa rannassa ei havaittu. Törmän päällä oli turve niin paksua, että siitä ei päässyt lapiolla läpi, näin paikan luonne jäi epäselväksi. Vaikuttaa kuitenkin hieman epävarmalta, onko paikalla suojelua vaativaa muinaisjäännöstä. Inventoinnissa tarkastettiin myös järven luoteisranta, siellä ei havaittu mitään muinaisjäännökseen viittaavaa. (MJ-rek)

Paikalla ei tehty uusia löytöjä. Ylempänä Likokankaalla maata oli muokattu ja nämä alueet pintapoiimittiin. Maaperä vaikutti melko kiviseltä.

Kohteen rajaus

Kohteen rajaus on pistemäinen. Aluerajaus ei pystytty löytöjen puuttuessa tekemään.

Tulkinta

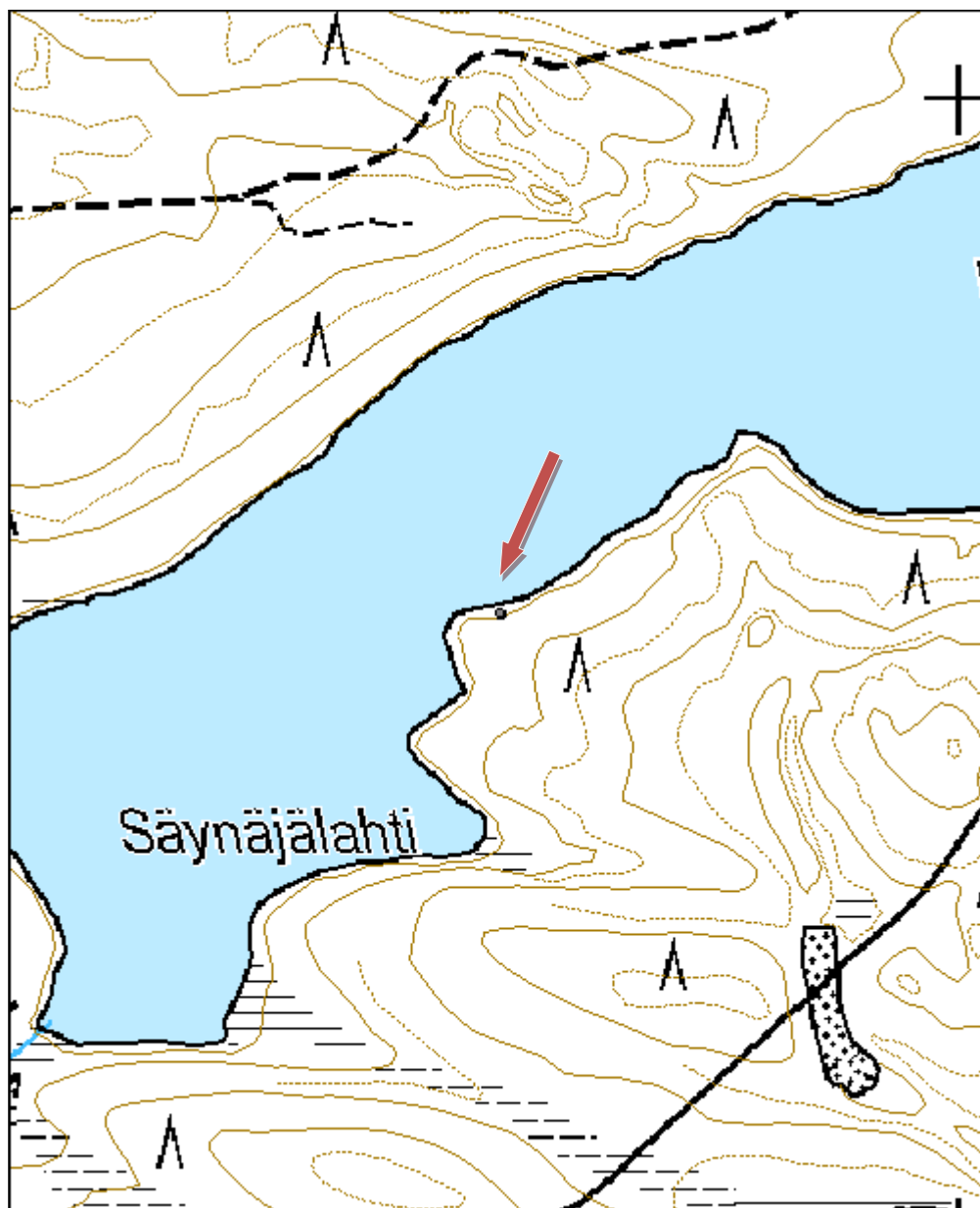
Mahdollinen kivikautinen asuinpaikka

Tarkastukset

Tila: 3 Toteutettu Laji: 6 Suojeluarvojen tarkastus Tarkastusvuosi: 2012
Tarkastuspvm: 6.9.2012 Tarkastaja: R. Mustonen
Kuvaus: KMO kulttuuriperintöinventointi Kainuu

Viranomaisrekisterinro:	1000016547	Kunto:	2 Keskinertainen
Arvotus:	8 Muu suojeluarvo	Olotila:	2 Ei käytössä
Ympäristön suojelu:	0 Ei määritelty	Kohteen suojelu:	3 Muinaisjäännösrekisteri III

Kohdetyyppi:	2 Asuinpaikat?	Copyright:	© Metsähallitus 2008 © Maanmittauslaitos 1/MML/08
Koordinaatit:	X 7141546, Y 3650595, Z 195	Mittakaava:	1:5000





Kuva 4. Mahdollista asuinpaikkaa, kuvattu lounaasta.

Kohdetyyppi:	1 Asuinpaikat	Haltija:	161 Metsätalous Kainuu
Ajoitus:	7111 Kivikausi	Ylläpitäjä:	161 Metsätalous Kainuu
Rakentamisvuosi:		Kunta:	290 Kuhmo
Lukumäärä:	1		

Koordinaattiselitys:		Geometria tuotettu:	9 Muu tuottamistapa
Koordinaatit:	X 7139863, Y 3656702, Z 202	Löydöt:	KM 18660, diar. 22.2.1972 kvartssia

Taustatiedot

Muinaisjäännösrekisteriin paikalle on merkitty kivikautinen asuinpaikka.

Ympäristön kuvaus

Merkitty alue sijaitsee autotien ja polun risteyskohdassa Porsaisenkankaan itäosassa.

Muinaisjäännösrekisterissä kuvataan: Asuinpaikka sijaitsee kahden järven, Iso-Tahkosen ja Porsaisen välisen Porsaisenkankaan kaakkoisosassa, Tahkonivasta noin 550 m, Kannaksen taloon vievän polun kohdalla.

Kohteen kuvaus

Löytöinä paikalta on kvartssia (KM 18660). Paikalla on hiekkainen mäntykangas. (MJ-rek)

Asuinpaikka-alueeksi merkityltä alueelta on useasta kohtaa poistettu humuskerros (myytäväksi). Huuhtoutumiskerros on näillä alueilla näkyvissä. Nämä alueet ja tienpinta tarkastettiin, mutta yhtään kvartsi-iskosta tai muuta merkkiä kivikautisesta asuinpaikasta ei havaittu.(RM)

Kohteen rajaus

Kohteen rajaus on aluemainen.

Tulkinta

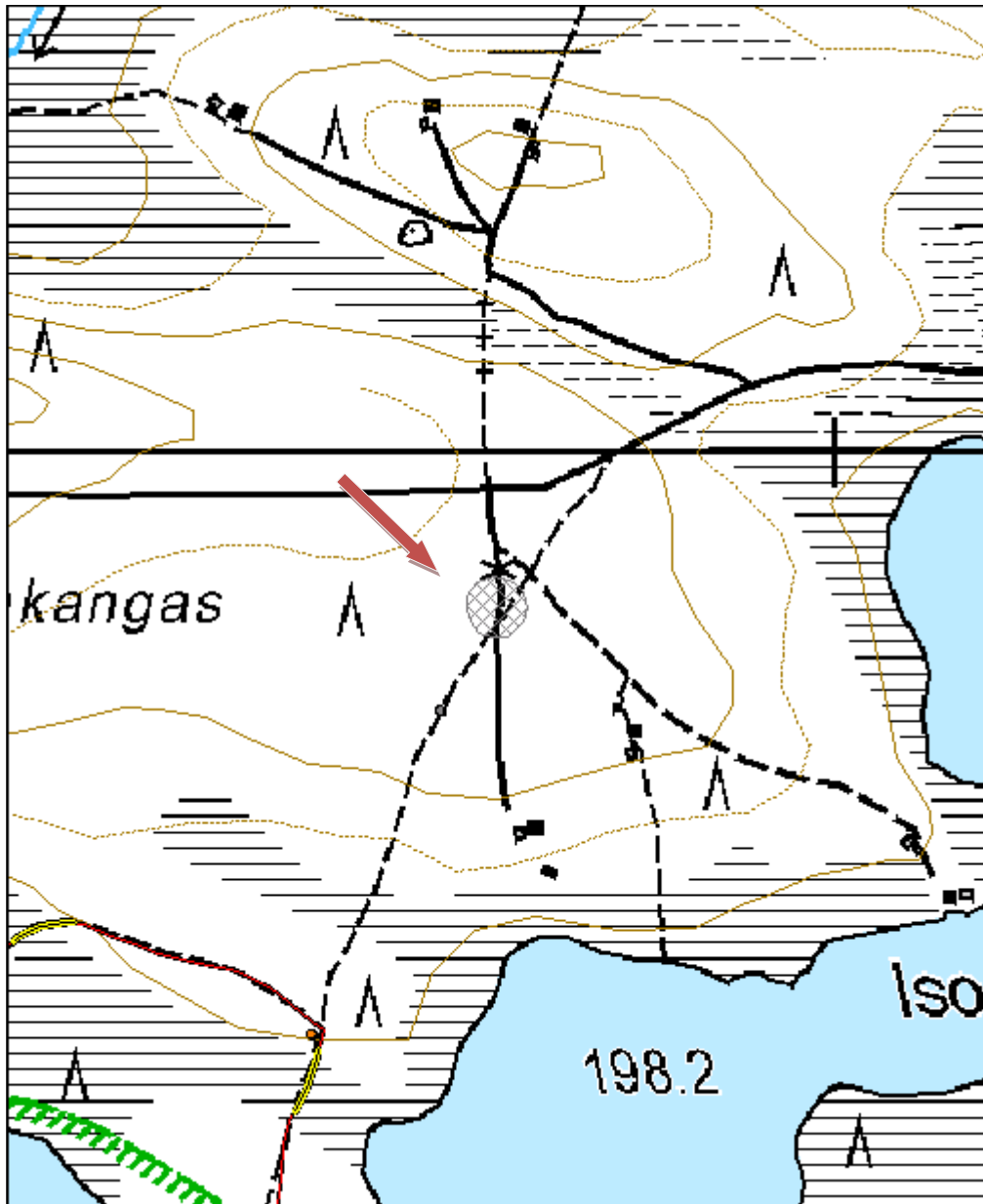
Humuskerroksen poistaminen kivikautiselta asuinpaikalta olisi muinaismuistolain vastaista. Kainuun museon arkeologi Esa Suominen arvelee kuitenkin, että Porsaisenkankaan asuinpaikan sijainti on merkitty väärin. Muinaisjäännösrekisterissä mainitaan kohteen sijaitsevan 550 metrin päässä Tahkonivasta. Karttaan merkitty alue sijaitsee kuitenkin noin 640 metrin päässä siitä. Myöskään asuinpaikan korkeudeksi merkitty 200–203 metriä ei sovi tähän sijaintiin. Oikeampaa sijaintia ei ole tarkastettu, koska aluksi ei ollut tietoa ns. Kannaksen talon sijainnista ja siitä olisiko paikka valtionmaalla. Myöhemmin Kannaksen talo paikannettiin Porsaisenkankaan itäpuolelle, järvenpohjukan koillisrannalle, mutta uutta tarkastusta ei enää ehditty tehdä.

Tarkastukset

Tila: 3 Toteutettu Laji: 6 Suojeluarvojen tarkastus Tarkastusvuosi: 2012
Tarkastuspvm: 28.6.2012 Tarkastaja: R. Mustonen
Kuvaus: KMO kulttuuriperintöinventointi Kainuu

Viranomaisrekisterinro:	290010026	Kunto:	0 Ei määritelty
		Olotila:	2 Ei käytössä
Arvotus:	8 Muu suojeluarvo	Kohteen suojele:	2 Muinaisjäännösrekisteri II

Ympäristön suojelu:	0 Ei määritelty		
Kohdetyyppi:	1 Asuinpaikat	Copyright:	© Metsähallitus 2008 © Maanmittauslaitos 1/MML/08
Koordinaatit:	X 7139863, Y 3656702, Z 202	Mittakaava:	1:5000





Kuva 5. Yleiskuva asuinpaikaksi merkitystä kohdasta, kuvattu lounaasta.

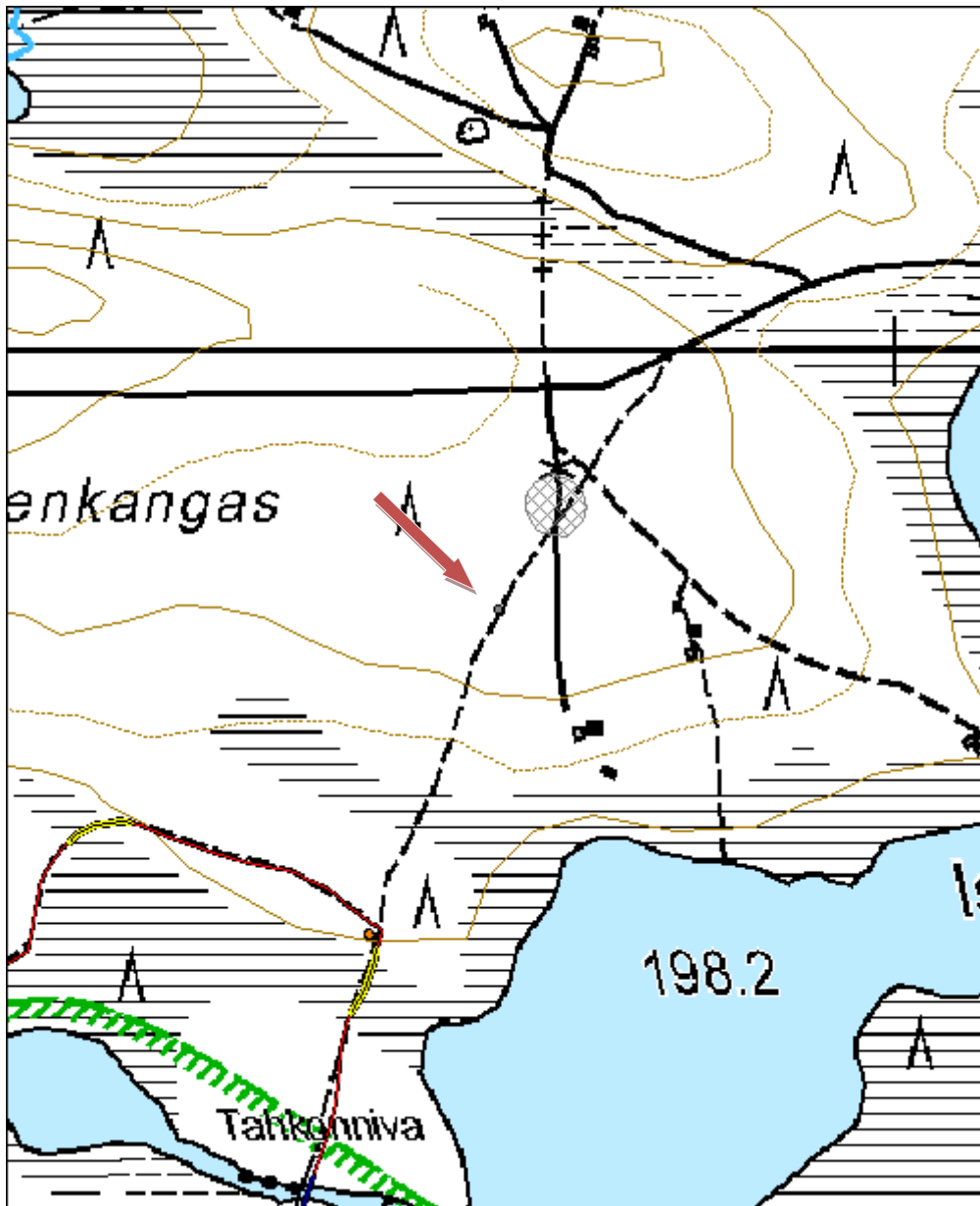
Porsaisenkangas kivikautinen asuinpaikka arvioitu sijainti

MH-tunnus: 152837

Kohdetyyppi:	2 Asuinpaikat?	Haltija:	161 Metsätalous Kainuu
Ajoitus:	7111 Kivikausi	Ylläpitäjä:	161 Metsätalous Kainuu
Rakentamisvuosi:		Kunta:	290 Kuhmo
Lukumäärä:	1		

Koordinaattiselitys:		Geometria tuotettu:	9 Muu tuottamistapa
Koordinaatit:	X 7139771, Y 3656652, Z 203	Löydöt:	

Kohdetyyppi:	2 Asuinpaikat?	Copyright:	© Metsähallitus 2008 © Maanmittauslaitos 1/MML/08
Koordinaatit:	X 7139771, Y 3656652, Z 203	Mittakaava:	1:5000



Kohdetyyppi:	1 Asuinpaikat	Haltija:	161 Metsätalous Kainuu
Ajoitus:	7111 Kivikausi	Ylläpitäjä:	161 Metsätalous Kainuu
Rakentamisvuosi:		Kunta:	290 Kuhmo
Lukumäärä:	1		

Koordinaattiselitys:		Geometria tuotettu:	4 Gps-mittaus, korjaamaton
Koordinaatit:	X 7145799, Y 3621468, Z 175	Löydöt:	KM 38676, Diar. 22.2.2011

Taustatiedot

Kohde on merkitty muinaisjäännösrekisteriin.

Ympäristön kuvaus

Kohde sijaitsee Kuhmon Iivantiirajärven pohjoisosassa, Kaihlankylän edustalla. Kyseessä on noin 170 x 100 m kokoinen, osaksi kalliorantainen saari. Saarella on uudistuskypsää metsikköä.

Kohteen kuvaus

Saaren länsipäässä on tasanne, josta löytyi joitain kvartsi-iskoksia noin 10 x 10 metrin alalta. (Muinaisjäännösrekisteri)

Vesi oli inventoitaessa korkealla. Aikaisempi löytöalue jätettiin rauhaan, mutta saaren muita alueita kairattiin. Saarella havaittiin kaksi kuoppaa ja yksi säännöllisen muotoinen kivikasa.

Kuoppa 1: Sijaitsee saaren länsipäädyssä, noin 16 metrin päässä pohjoisrannasta. Kuopan koko on 2 x 0,7 metriä ja syvyys 0,75 metriä. Se on muodoltaan soikea ja siinä on selkeät reunat. Maasto kuopan ympäristössä on kivistä.

Kuoppa 2: Kuoppa sijaitsee saaren itäosassa, noin 35 metrin päässä saaren etelärannasta. Se on kooltaan 2,1 x 0,75 metriä ja sen syvin kohta on 0,4 metriä. Muodoltaan se on soikea. Kuopassa ei ollut huuhtoutumiskerrosta, mutta sitä ei havaittu muualtakaan saaresta. Kallio tuli pian maanpinnan alla vastaan.

Kivikasa: Sijaitsee saaren eteläosassa, noin 10 metrin päässä rannasta. Kivet ovat 1,5 x 1 metriä kokoisella alalla sammalen alla. Kivikasa on joko männyn ympärillä tai mänty on kasvanut sen päälle.

Kohteen rajaus

Kohde on pistemäinen.

Tulkinta

Kivikautinen asuinpaikka

Kuoppien ja kivikasan ajoituksesta tai funktiosta ei tietoa. Kuopat voisivat muotonsa puolesta olla hautakuoppia, mutta saaren kallioinen maaperä ei ole sovelias kovin syvän kuopan kaivamiseen..

Tarkastukset

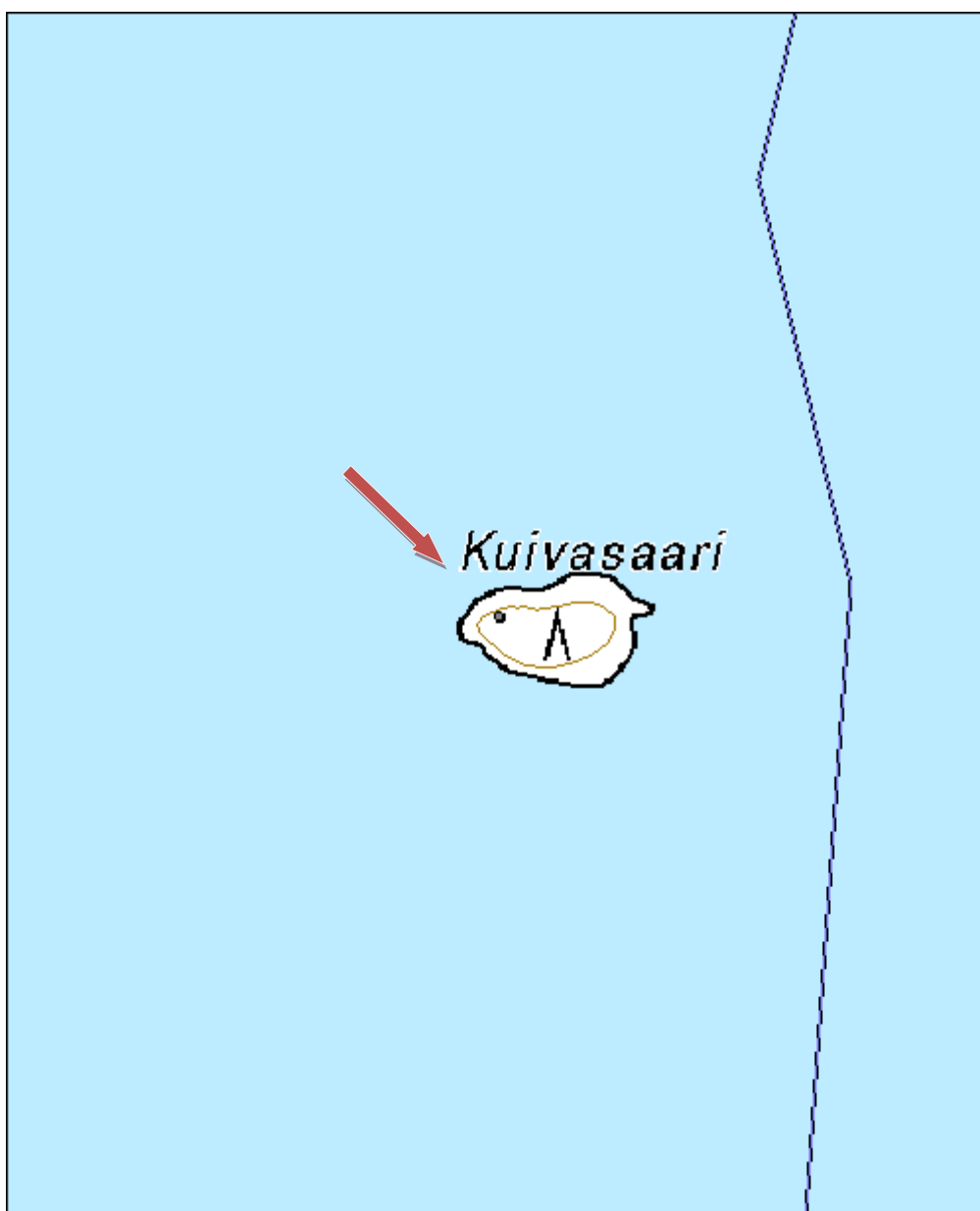
Tila: 3 Toteutettu Laji: 6 Suojeluarvojen tarkastus Tarkastusvuosi: 2012

Tarkastuspvm: 26.7.2012 Tarkastaja: R. Mustonen

Kuvaus: KMO Kulttuuriperintöinventointi Kainuu

Viranomaisrekisterinro:	1000018555	Kunto:	1 Hyvä
		Olotila:	2 Ei käytössä
Arvotus:	8 Muu suojeluarvo	Kohteen suojele:	2 Muinaisjäännösrekisteri II

Ympäristön suojelu:	0 Ei määritelty		
Kohdetyyppi:	1 Asuinpaikat	Copyright:	© Metsähallitus 2008 © Maanmittauslaitos 1/MML/08
Koordinaatit:	X 7145799, Y 3621468, Z 175	Mittakaava:	1:5000





Kuva 6. Kuoppajäännös, kuvattu idästä.

Kohdetyyppi:	1 Asuinpaikat	Haltija:	161 Metsätalous Kainuu
Ajoitus:	7111 Kivikausi	Ylläpitäjä:	161 Metsätalous Kainuu
Rakentamisvuosi:		Kunta:	290 Kuhmo
Lukumäärä:	1		

Koordinaattiselitys:		Geometria tuotettu:	4 Gps-mittaus, korjaamaton
Koordinaatit:	X 7141370, Y 3624128, Z 174	Löydöt:	KM 38677:1-2, Diar. 22.2.2011

Taustatiedot

Kohde on merkitty muinaisjäännösrekisteriin.

Ympäristön kuvaus

Kohde sijaitsee Iivantiiran ja Juttuanjärven yhdistävän salmen Iivantiiranpuoleisessa länsisuussa, Saarensalmen eteläpuolella olevan Keräsensaaren itäpäässä. (Muinaisjäännösrekisteri)
Saarella kasvaa uudistuskypsää metsikköä.

Kohteen kuvaus

80 metrin päähän saaren itäkärjestä, hieman muhkuraiseen maahan tehdystä koepistosta löytyi melko paljon kvartsi-iskoksia. Itäkärkeen tehdyt koepistot olivat löydöttömiä, sen sijaan itäkärjen rantavedestä löytyi suurehko kvartsi-iskos. Kymmenen metrin päässä kärjestä on 1,5 x 1,0 metrin kokoinen ja 0,3 metrin syvyinen länsi-itä -suuntainen kuoppa. (Muinaisjäännösrekisteri)

Kesällä 2012 vesi oli korkealla, joten rantoja oli vaikea tutkia. Koepistoja saarelle ei tehty. Saaren kuopat dokumentoitiin: Saaren itäkärjessä on kaksi kuoppaa. Ensimmäisen kuopan mitat ovat 1,5 x 1,5 metriä ja syvyyttä 0,2 metriä. Se on neliömäinen. Toisen kuopan pituus on 1,5 metriä ja leveys noin 1,5 metriä. Syvyyttä sillä on 0,2 metriä. Noin 65 metrin päässä saaren itäkärjestä länteen, saaren eteläosassa on kuoppa, jonka koko on 1,5 x 1 metriä ja syvyys 0,5 metriä. Kuoppa on hieman kolmiomainen. Noin 105 metriä saaren itäkärjestä länteen, saaren eteläosassa on neljäs kuoppa, jonka koko on 1,5 x 2 metriä ja syvyys 0,6 metriä. Rannanpuoleinen sivu on suora ja vallimainen. Kuopan muoto on pyöreähkö.

Kohteen rajaus

Kohde on pistemäinen.

Tulkinta

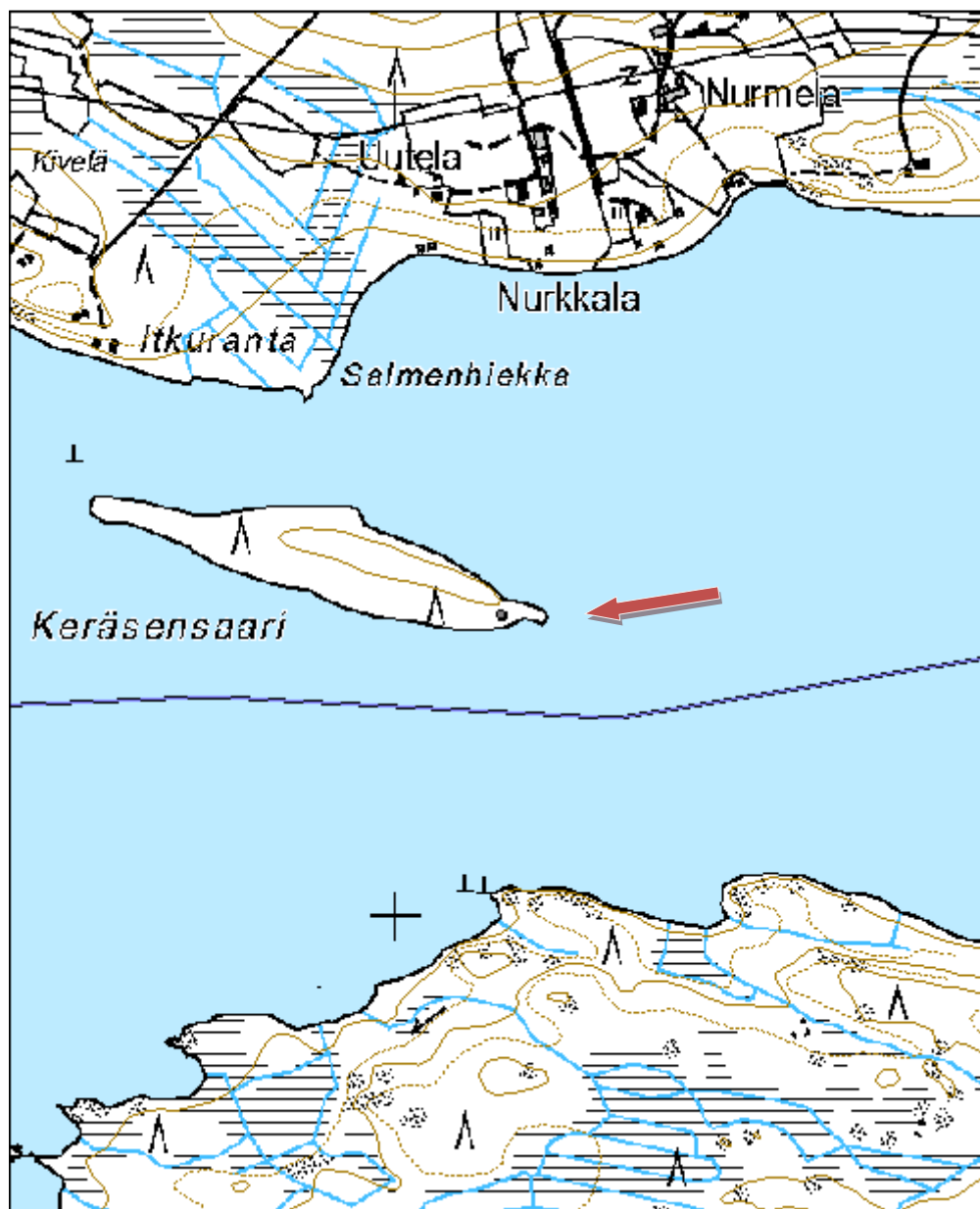
Kivikautinen asuinpaikka, kuoppajäännöksiä.

Tarkastukset

Tila: 3 Toteutettu Laji: 6 Suojeluarvojen tarkastus Tarkastusvuosi: 2012
Tarkastuspvm: 25.7.2012 Tarkastaja: R. Mustonen
Kuvaus: KMO Kulttuuriperintöinventointi Kainuu

Viranomaisrekisterinro:	1000018556	Kunto:	2 Keskinertainen
		Olotila:	2 Ei käytössä
Arvotus:	8 Muu suojeluarvo	Kohteen suojelu:	2 Muinaisjäännösrekisteri II

Ympäristön suojelu:	0 Ei määritelty		
Kohdetyyppi:	1 Asuinpaikat	Copyright:	© Metsähallitus 2008 © Maanmittauslaitos 1/MML/08
Koordinaatit:	X 7141370, Y 3624128, Z 174	Mittakaava:	1:7000





Kuva 7. Keräsensaaren itäpäätä, etualalla pitkittäinen kuoppa, kuvattu länsiluoteesta.



Kuva 8. Kivikautista asuinpaikkaa, kuvattu idästä.

Kohdetyyppi:	99 Muu/määrittelemätön	Haltija:	161 Metsätalous Kainuu
Ajoitus:	7111 Kivikausi	Ylläpitäjä:	161 Metsätalous Kainuu
Rakentamisvuosi:		Kunta:	290 Kuhmo
Lukumäärä:	1		

Koordinaattiselitys:		Geometria tuotettu:	9 Muu tuottamistapa
Koordinaatit:	X 7139724, Y 3623050, Z 174	Löydöt:	KM 38678:1-2, Diar. 22.2.2011

Taustatiedot

Kohde on muinaisjäännösrekisterissä III-luokan kivikautisena löytöpaikkana.

Ympäristön kuvaus

Vajaan 0,2 x 0,1 kilometrin kokoinen Lapinsaari sijaitsee Iivantiirajärven eteläosassa 2,8 kilometriä Nivan Isovirran sillasta ja 0,1 kilometriä järven länsirannasta. Kuviolla kasvaa uudistuskypsää metsikköä.

Kohteen kuvaus

Etelärannalla olevan hiekkarannan itäpäästä on löytynyt kaksi kvartsinpalaa, mahdollisesti ne ovat vedessä pyörityneitä iskoksia. 40 metrin päässä itäkärjestä ja 10 metriä etelärannasta on muhkuraisessa maastossa hieman tasaisempi paikka. Kivikkoiseen hiekkamaahan tehdystä koepistosta on löytynyt yksi iskokselta vaikuttava kvartsi.

Saaresta on siis viitteitä esihistoriallisesta toiminnasta. Ne ovat kuitenkin niin vähäisiä, että niiden perusteella ei ehkä voi väittää saarella sijaitsevan suojelua vaativaa kiinteää muinaisjäännöstä. (Muinaisjäännösrekisteri)

Vesi oli korkealla saarta tutkittaessa, eikä rannoilta ei tehty pintapöimintalöytöjä. Saaren itäosassa havaittiin kuoppa, jonka koko on 1,5 x 1 metriä ja syvyys 0,4 metriä. Saaren pohjoisranta on kivikoinen.

Kohteen rajaus

Kohde on pistemäinen

Tulkinta

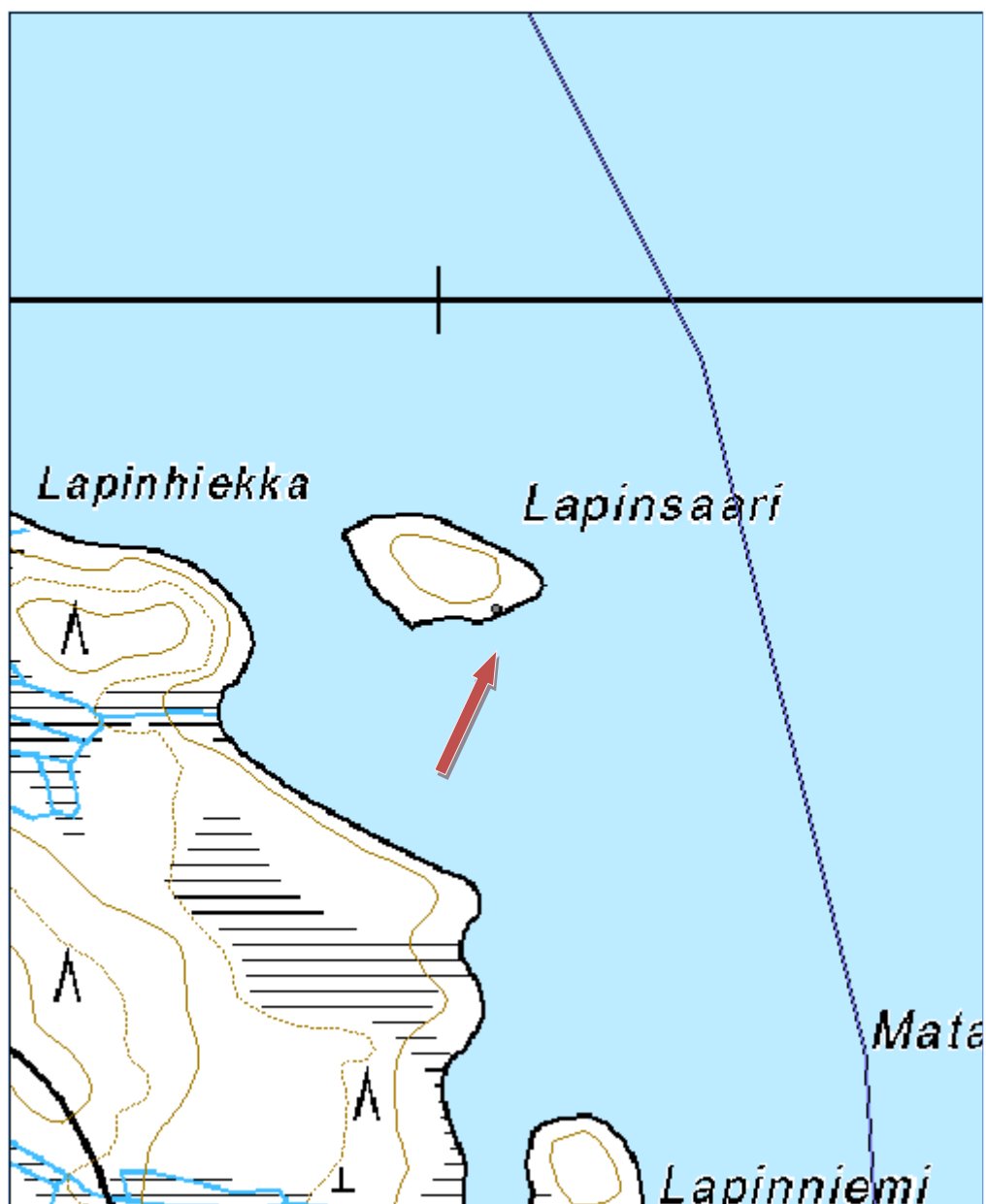
Kivikautinen löytöpaikka

Tarkastukset

Tila: 3 Toteutettu Laji: 6 Suojeluarvojen tarkastus Tarkastusvuosi: 2012
Tarkastuspvm: 25.7.2012 Tarkastaja: R. Mustonen
Kuvaus: KMO Kulttuuriperintöinventointi Kainuu

Viranomaisrekisterinro:	1000018557	Kunto:	2 Keskinertainen
Arvotus:	8 Muu suojeluarvo	Olotila:	2 Ei käytössä
Ympäristön suojelu:	0 Ei määritelty	Kohteen suojelu:	3 Muinaisjäännösrekisteri III

Kohdetyyppi:	99 Muu/määrittelemätön	Copyright:	© Metsähallitus 2008 © Maanmittauslaitos 1/MML/08
Koordinaatit:	X 7139724, Y 3623050, Z 174	Mittakaava:	1:5000





Kuva 9. Kivikautista löytöpaikkaa.



Kuva 10. Mahdollinen vanha tulisija rannan tuntumassa.

Kohdetyyppi:	2 Asuinpaikat?	Haltija:	161 Metsätalous Kainuu
Ajoitus:	7117 Esihistoriallinen aika	Ylläpitäjä:	161 Metsätalous Kainuu
Rakentamisvuosi:		Kunta:	290 Kuhmo
Lukumäärä:	1		

Koordinaattiselitys:		Geometria tuotettu:	4 Gps-mittaus, korjaamaton
Koordinaatit:	X 7139168, Y 3623176, Z 174	Löydöt:	KM 39240, Diar. 26.10.2012

Taustatiedot

Veneellä ohi ajettaessa havaittiin, että niemessä on hiekkaranta ja se päätettiin tutkia.

Ympäristön kuvaus

Kohde sijaitsee Lapinniemessä, joka on Iivantiiranjärven länsirannalla. Kuviolla kasvaa uudistuskypsää metsikköä.

Kohteen kuvaus

Hiekkaranta tutkittiin ja sieltä löytyi yksi selkeä kvartsi-iskos.

Kohteen rajaus

Kohde on pistemäinen.

Tulkinta

Koska löytö on yksittäinen, kohde nimettiin kivikautiseksi löytöpaikaksi.

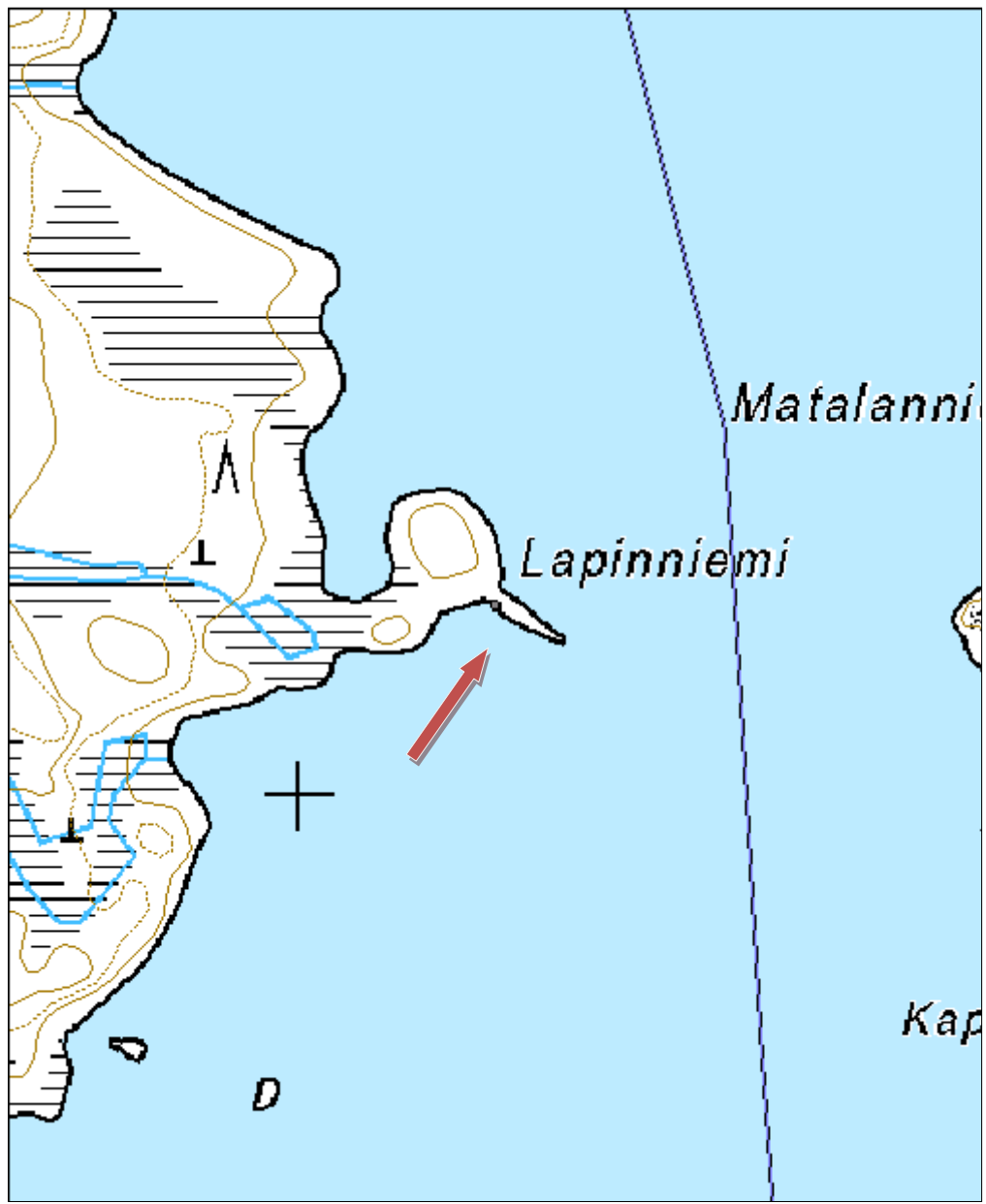
Tarkastukset

Tila: 3 Toteutettu Laji: 6 Suojeluarvojen tarkastus Tarkastusvuosi: 2012
Tarkastuspvm: 25.7.2012 Tarkastaja: R. Mustonen
Kuvaus: KMO Kulttuuriperintöinventointi Kainuu

Viranomaisrekisterinro:		Kunto:	2 Keskinertainen
Arvotus:	4 Esitys mj-luokka III	Olotila:	2 Ei käytössä
		Kohteen suojelu:	9 Muu suojeluarvo

Ympäristön suojelu:	0 Ei määritelty
----------------------------	-----------------

Kohdetyyppi:	2 Asuinpaikat?	Copyright:	© Metsähallitus 2008 © Maanmittauslaitos 1/MML/08
Koordinaatit:	X 7139168, Y 3623176, Z 174	Mittakaava:	1:5000





Kuva 11. Hiekkaranta, kuvattu kaakosta.

Kohdetyyppi:	99 Muu/määrittelemätön	Haltija:	161 Metsätalous Kainuu
Ajoitus:	7199 Ajoitus epäselvä	Ylläpitäjä:	161 Metsätalous Kainuu
Rakentamisvuosi:		Kunta:	290 Kuhmo
Lukumäärä:	4		

Koordinaattiselitys:		Geometria tuotettu:	4 Gps-mittaus, korjaamaton
Koordinaatit:	X 7138490, Y 3623118, Z 175	Löydöt:	KM 38679:1-2, Diar. 22.2.2011

Taustatiedot

Kohde löytyy muinaisjäännösrekisteristä.

Ympäristön kuvaus

Valtosensaari sijaitsee Iivantiiran eteläosassa, runsaat 0,3 kilometriä Saariperänsärkän itäpäästä pohjoiseen. Kyseessä on pieni, enimmillään noin 70 metrin pituinen ja 30 metrin levyinen saari. Saaren itäpäässä on 2,5–3,0 metrin korkuinen ja länsipäässä hieman matalampi, ehkä kahden metrin korkuinen kumpare. (Muinaisjäännösrekisteri)

Kohteen kuvaus

Lähelle itäpäättä tehdystä koepistosta on löytynyt kvartsi-iskos. Itäpäässä on lisäksi kolme kuoppaa. Niistä kaksi on pitkulaista, suunnilleen itä-länsi -suuntaisia, 1,5 x 1,0 kokoisia. Toinen on 0,4, toinen 0,5 metrin syvyinen. Kolmas kuoppa on epämääräisen pyöreä. Kuopat saattavat olla tilapäisiä hautoja. Saarella on myös muita kuopanteita, mutta ne voivat olla maan luontaista epätasaisuutta. (Muinaisjäännösrekisteri)

Vesi oli paikkaa tutkittaessa korkealla ja kvartsi-iskoksia ei rannoilla havaittu. Aiemmin havaitut kuopat pyrittiin paikantamaan: Kuoppa 1: Sijaitsee noin kymmenen metrin päässä saaren itärannasta. Se on kooltaan 1,2 x 0,5 metriä ja sen syvyys on noin 0,35 metriä.

Kuoppa 2: Sijaitsee noin kymmenen metriä edellisestä kuopasta länsiluoteeseen. Se on pitkulainen ja sen mitat ovat 1,9 x 0,5 x 0,35 metriä.

Kuoppa 3: Sijaitsee muutaman metrin päässä edellisestä kuopasta länsilounaaseen. Se on suorakaiteen muotoinen ja kooltaan 1 x 0,6 x 0,1 metriä.

Saaren luoteisosassa havaittiin puun juuressa sammalen alla noin nyrkinkokoisia kiviä. Kyseessä on mahdollisesti vanha tulisija. (Kohteen sijainti: 7138489/ 3623064)

Kohteen rajaus

Kohde on pistemäinen.

Tulkinta

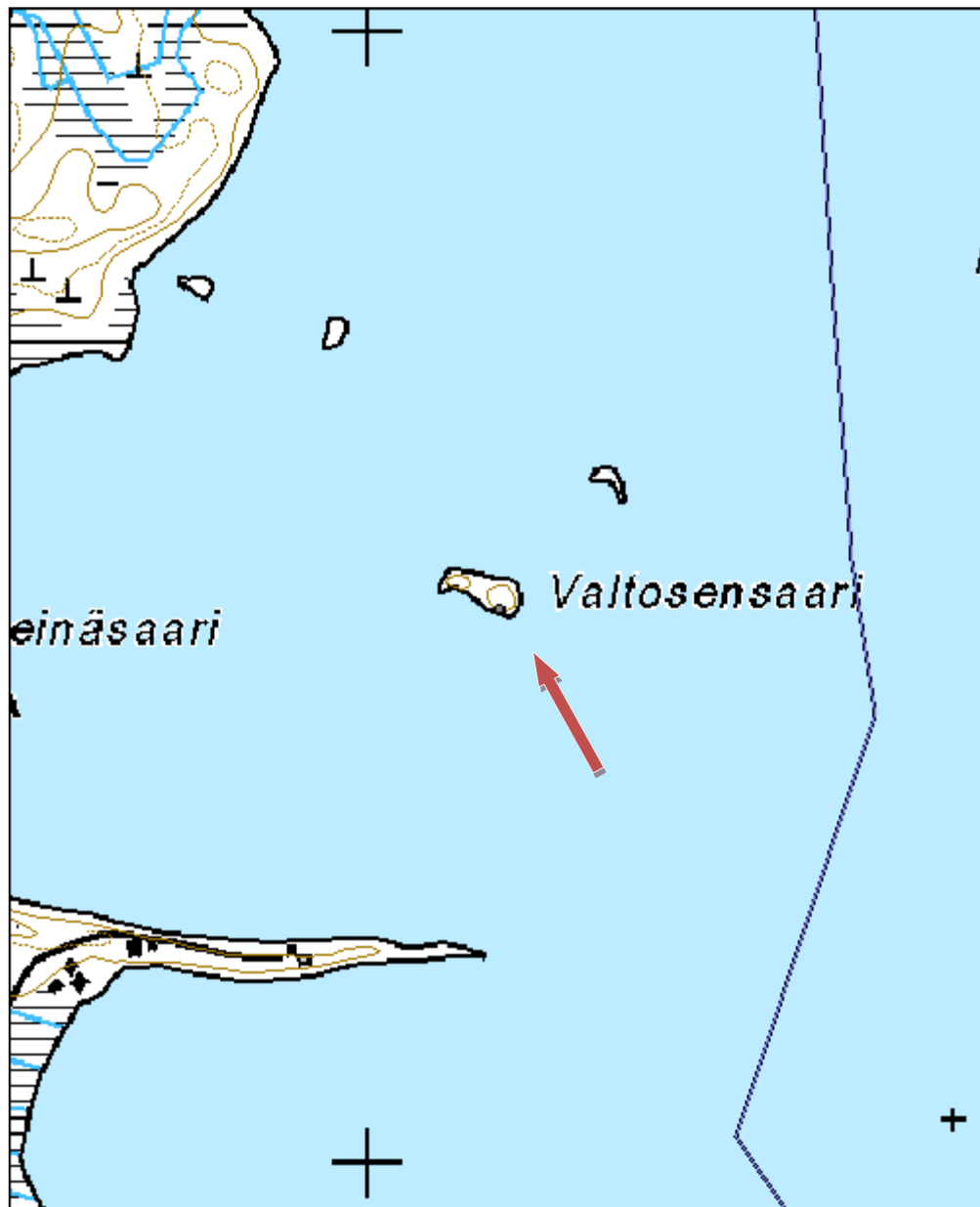
Muinaisjäännösryhmä. Viitteitä kiviakautisesta asutuksesta ja mahdollisista hautakuopista.

Tarkastukset

Tila: 3 Toteutettu Laji: 6 Suojeluarvojen tarkastus Tarkastusvuosi: 2012
Tarkastuspvm: 25.7.2012 Tarkastaja: R. Mustonen
Kuvaus: KMO Kulttuuriperintöinventointi Kainuu

Viranomaisrekisterinro:	1000018558	Kunto:	2 Keskinertainen
		Olotila:	2 Ei käytössä

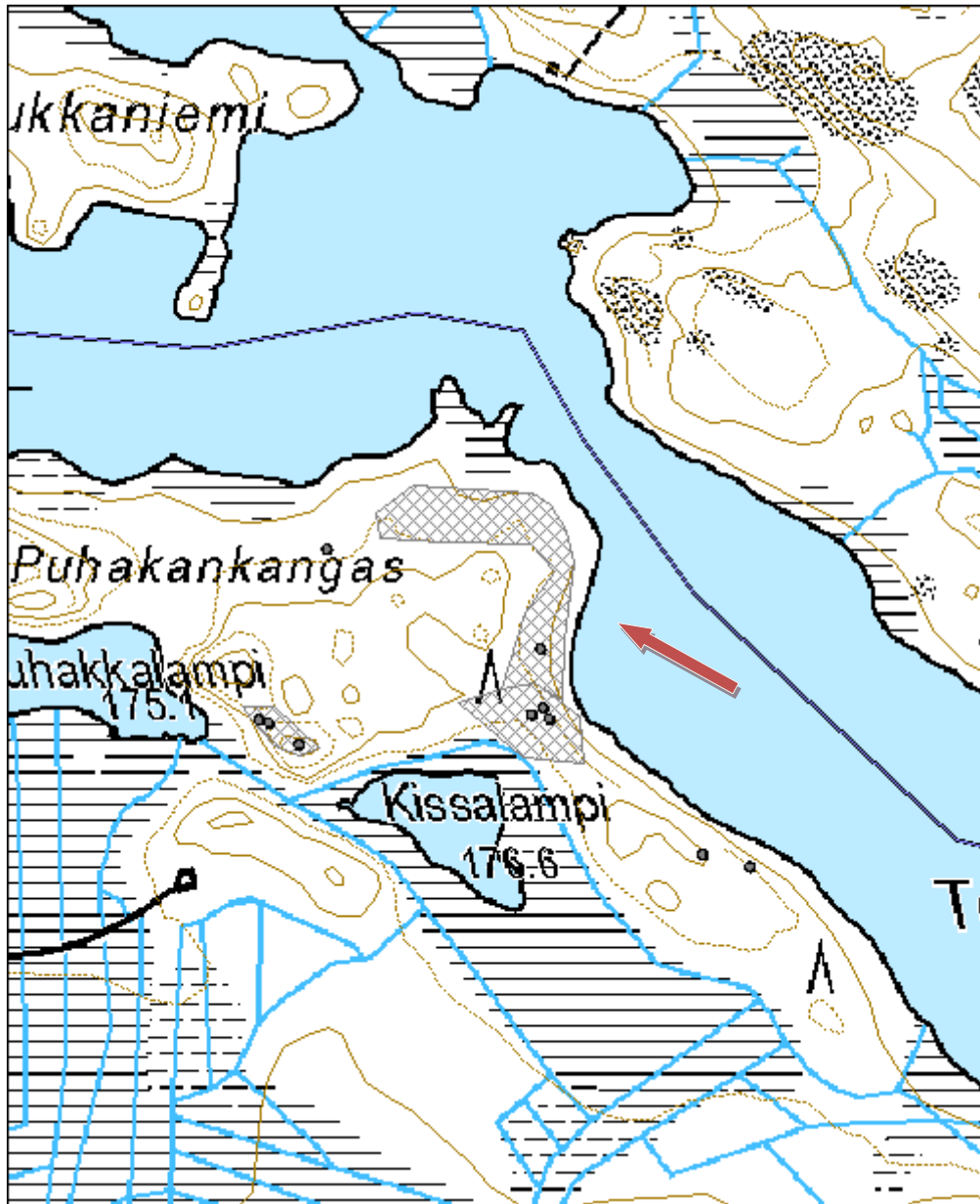
Arvotus:	8 Muu suojeluarvo	Kohteen suojelu:	2 Muinaisjäännösrekisteri II
Ympäristön suojelu:	0 Ei määritelty		
Kohdetyyppi:	99 Muu/määrittelemätön	Copyright:	© Metsähallitus 2008 © Maanmittauslaitos 1/MML/08
Koordinaatit:	X 7138490, Y 3623118, Z 175	Mittakaava:	1:5000





Kuva 12. Kuoppajäännös, kuvattu itäkaakosta.

Kohdetyyppi:	1 Asuinpaikat	Haltija:	161 Metsätalous Kainuu
Ajoitus:	7116 Uusi aika	Ylläpitäjä:	161 Metsätalous Kainuu
Rakentamisvuosi:		Kunta:	290 Kuhmo
Lukumäärä:	1		
Koordinaattiselitys:		Geometria tuotettu:	4 Gps-mittaus, korjaamaton
Koordinaatit:	X 7147820, Y 3627493, Z 175	Löydöt:	KM 39237: 1-3, asuinpaikkalöytöjä, Diar. 26.10.2012
Taustatiedot			
Kohde havaittiin aluetta inventoitaessa.			
Ympäristön kuvaus			
Kohde sijaitsee Kuhmon kirkosta 32 km pohjoiskoilliseen, Lentiiranjoen vesireitin varrella. Puhakankangas on niemeke, joka sijoittuu vesireitillä sijaitsevan Tervajärven, Kissalammen ja Puhakkalammen väliselle alueelle. Puhakankankaan reunoilla on korkeampia mäki-alueita, jotka tekevät alueesta suojaosan. Maaperä on muokattu ja pääosa kankaasta kasvaa taimikkoa.			
Kohteen kuvaus			
Rikkoutuneesta maanpinnasta, 175 metrin korkeuskäyrän yläpuolelta poimittiin kvartsi-iskoksia laajalta alueelta. Yksi löydetyistä kvartseista on kaavin. Kohdalla, johon on merkitty piste, löydettiin kvartsisilpun lisäksi palanutta luuta ja palanut siemen. Luusilppu on hyvin pienikokoista, mutta sisältää ainakin yhden kalannikaman. Luut on lähetetty ajoitukseen ja tunnistettavaksi. Asuinpaikka on rajattu sille alueelle, josta kvartsi-iskoksia löydettiin. On kuitenkin mahdollista, että se on todellisuudessa laajempi. Asuinpaikan etelä- ja lounaispuolella on pyyntikuoppia. Niiden ajoituksesta ei ole tietoa.			
Kohteen rajaus			
Kohteen rajaus on aluemainen.			
Tulkinta			
Kivikautinen asuinpaikka.			
Tarkastukset			
Tila: 3 Toteutettu		Laji: 6 Suojeluarvojen tarkastus	Tarkastusvuosi: 2012
Tarkastuspvm: 9.8.2012		Tarkastaja: R. Mustonen	
Kuvaus: KMO kulttuuriperintöinventointi Kainuu			
Viranomaisrekisterinro:		Kunto:	2 Keskinertainen
		Olotila:	2 Ei käytössä
Arvotus:	3 Esitys mj-luokka II	Kohteen suojele:	9 Muu suojeluarvo
Ympäristön suojele:	0 Ei määritelty		
Kohdetyyppi:	1 Asuinpaikat	Copyright:	© Metsähallitus 2008 © Maanmittauslaitos 1/MML/08
Koordinaatit:	X 7147820, Y 3627493, Z 175	Mittakaava:	1:5000





Kuva 13. Asuinpaikka-alue, kuvattu etelästä.

Kohdetyyppi:	99 Muu/määrittelemätön	Haltija:	161 Metsätalous Kainuu
Ajoitus:	7111 Kivikausi	Ylläpitäjä:	161 Metsätalous Kainuu
Rakentamisvuosi:		Kunta:	290 Kuhmo
Lukumäärä:	1		

Koordinaattiselitys:		Geometria tuotettu:	4 Gps-mittaus, korjaamaton
Koordinaatit:	X 7147118, Y 3622243, Z 175	Löydöt:	KM 39238, Diar. 26.10.2012

Taustatiedot

Kohde havaittiin inventoidessa.

Ympäristön kuvaus

Kohde sijaitsee Ränkänsaarella, joka on Iivantiiran ja Aidasjärven välisessä lahdessa. Kuviolla kasvaa erirakenteista metsikköä. Saaren keskiosassa on kallioista maastoa ja luoteisranta on hiekkainen.

Kohteen kuvaus

Ränkänsaaren autiotuvan edustan polulta löytyi selkeä kvartsi-iskos. Mahdollisesti kvartsin työstön alkuvaiheesta peräisin olevia kappaleita löytyi myös laavun nuotiopaikalta ja luoteisrannan hiekasta.

Kohteen rajaus

Kohde on aluemainen.

Tulkinta

Koska kiinteitä rakenteita ei löydetty ja löytömateriali on vähäinen, kohde on määritelty kivikautiseksi löytöpaikaksi.

Lisätietoja

Nuotiopaikan läheisyydessä on kookas kasa palaneita kiviä

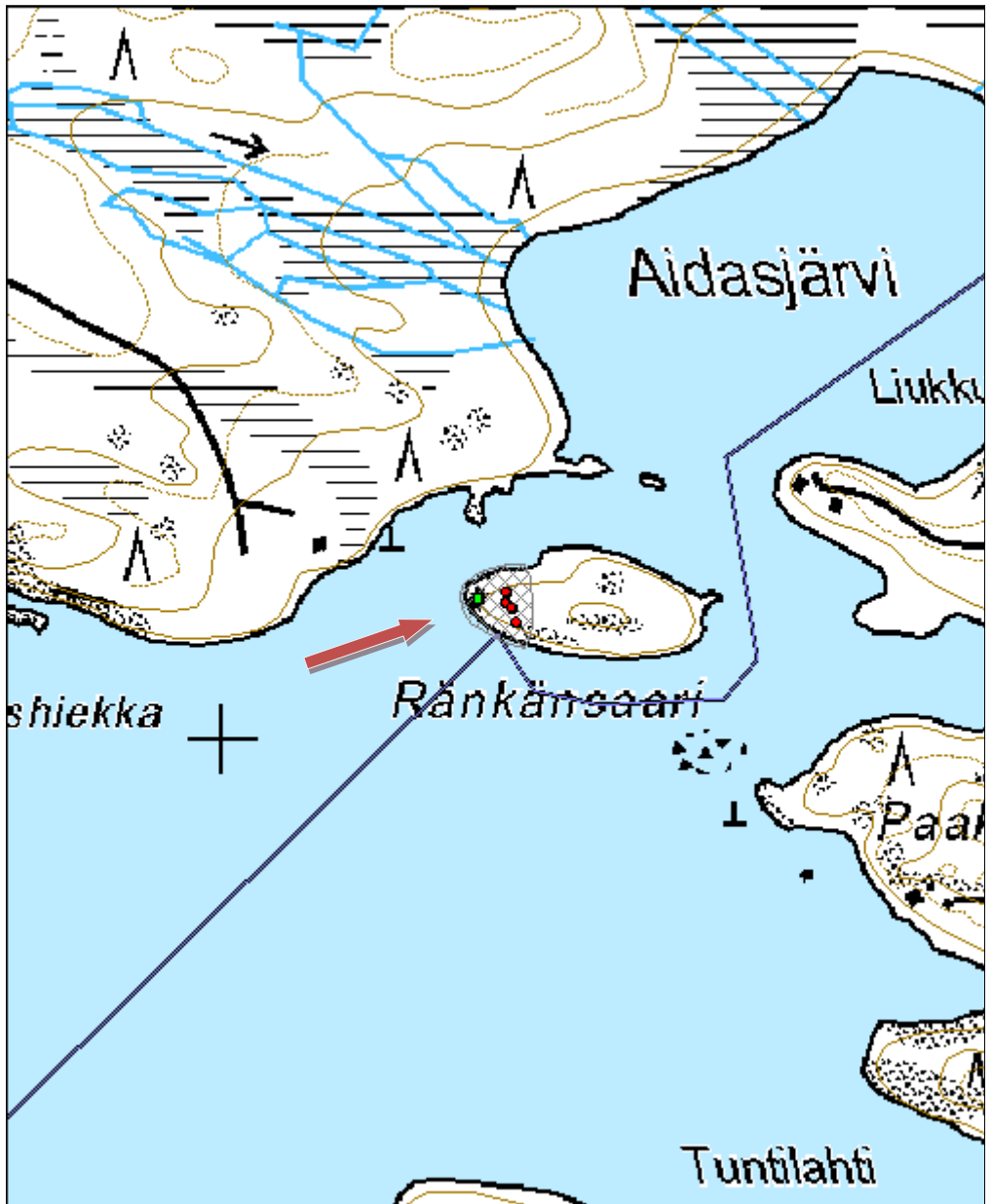
Tarkastukset

Tila: 3 Toteutettu Laji: 6 Suojeluarvojen tarkastus Tarkastusvuosi: 2012
Tarkastuspvm: 26.7.2012 Tarkastaja: R. Mustonen
Kuvaus: KMO Kulttuuriperintöinventointi Kainuu

Viranomaisrekisterinro:		Kunto:	2 Keskinertainen
		Olotila:	2 Ei käytössä
Arvotus:	4 Esitys mj-luokka III	Kohteen suojele:	9 Muu suojeluarvo

Ympäristön suojele:	0 Ei määritelty
----------------------------	-----------------

Kohdetyyppi:	99 Muu/määrittelemätön	Copyright:	© Metsähallitus 2008 © Maanmittauslaitos 1/MML/08
Koordinaatit:	X 7147118, Y 3622243, Z 175	Mittakaava:	1:5000





Kuva 14. Nuotiopaikalta löytyi mahdollisia iskoksia, kuvattu koillisesta.



Kuva15. Uittokämpän edestä, maasta löytyi kvartsia, kuvattu kaakosta.

Kohdetyyppi:	9 Valmistuspaikat/työpaikat	Haltija:	161 Metsätalous Kainuu
Ajoitus:	7199 Ajoitus epäselvä	Ylläpitäjä:	161 Metsätalous Kainuu
Rakentamisvuosi:		Kunta:	290 Kuhmo
Lukumäärä:	1		

Koordinaattiselitys:		Geometria tuotettu:	4 Gps-mittaus, korjaamaton
Koordinaatit:	X 7146443, Y 3604958, Z 178	Löydöt:	

Taustatiedot

Kohde löytyy muinaisjäännösrekisteristä.

Ympäristön kuvaus

Pyyntikuoppa sijaitsee Vuosankajärven pohjoispuolella, Vuosankajärven ja Kotajärven välissä olevien Kotalammen ja Kuikkalammen välisellä kannaksella, harjanteen eteläpään Kuikkalammen puoleisessa rinteessä, noin 25 m lammen rannasta. Molempien lampien rannat ovat soiset, harjanteella kasvaa nuorehkoa sekametsää. Maaperä on hiekkaa. (Muinaisjäännösrekisteri)
Kuviolla kasvaa nuorta kasvatusmetsikköä.

Kohteen kuvaus

Paikalla on yksi kuoppa, jonka läpimitta on noin 4 m ja syvyys 0,6 m. Kuoppa on melko loivaseinäinen. Kohteesta 150 m kaakkoon on toinen pyyntikuoppakohde Kotalampi SW. (Muinaisjäännösrekisteri)
Kohde on ennallaan (RM)

Kohteen rajaus

Kohde on aluemainen.

Tulkinta

Lapinhauta/Pyyntikuoppa

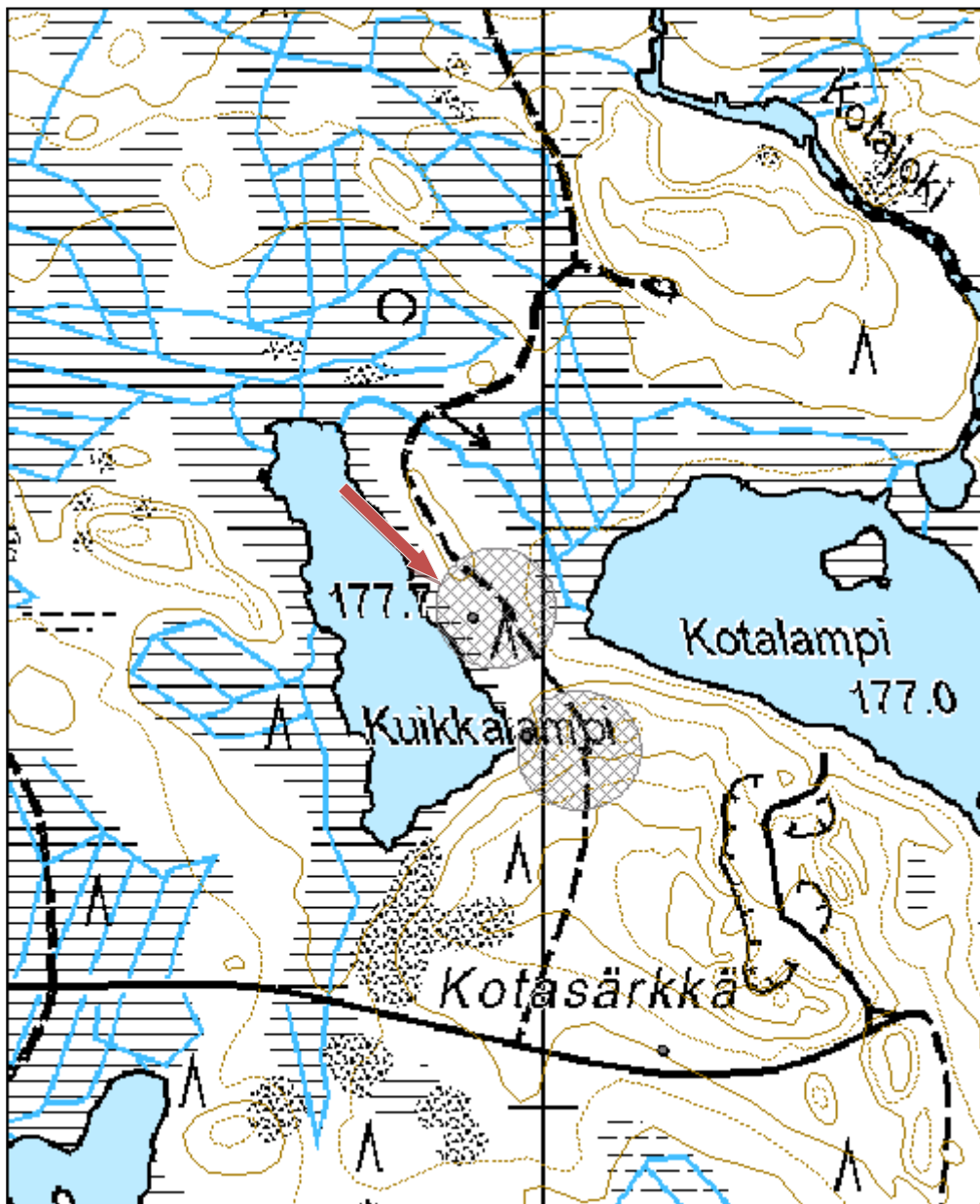
Tarkastukset

Tila: 3 Toteutettu Laji: 6 Suojeluarvojen tarkastus Tarkastusvuosi: 2012
Tarkastuspvm: 11.7.2012 Tarkastaja: R. Mustonen
Kuvaus: KMO Kulttuuriperintöinventointi Kainuu

Viranomaisrekisterinro:		Kunto:	1 Hyvä
		Olotila:	2 Ei käytössä
Arvotus:	8 Muu suojeluarvo	Kohteen suojelu:	2 Muinaisjäännösrekisteri II

Ympäristön suojelu: 0 Ei määritelty

Kohdetyyppi:	9 Valmistuspaikat/työpaikat	Copyright:	© Metsähallitus 2008 © Maanmittauslaitos 1/MML/08
Koordinaatit:	X 7146443, Y 3604958, Z 178	Mittakaava:	1:5000





Kuva 16. Kuikkalampi E lapinhauta, kuvattu kaakosta

Kohdetyyppi:	9 Valmistuspaikat/työpaikat	Haltija:	161 Metsätalous Kainuu
Ajoitus:	7199 Ajoitus epäselvä	Ylläpitäjä:	161 Metsätalous Kainuu
Rakentamisvuosi:		Kunta:	290 Kuhmo
Lukumäärä:	2		

Koordinaattiselitys:		Geometria tuotettu:	4 Gps-mittaus, korjaamaton
Koordinaatit:	X 7146317, Y 3605032, Z 183	Löydöt:	

Taustatiedot

Kohde löytyy muinaisjäännösrekisteristä.

Ympäristön kuvaus

Pyyntikuoppakohde sijaitsee Vuosankajärven pohjoispuolella, Vuosankajärven ja Kotajärven välissä olevan Kotalammen lounaisrannan luoteisosassa, Kotasärkän pohjoisreunassa, rinteiden päällä, suurikokoisen luontaisen painanteen länsipuolella. Kotasärkkä nousee jyrkästi Kotalammen rannasta, särkän keskellä on suuri sorakuoppa. Alue on mäntykangasta, aluskasvillisuutena on sammalta, puolukkaa ja suopursua. (Muinaisjäännösrekisteri)
Kuviolla kasvaa taimikkoa. Maapohja on muokattu.

Kohteen kuvaus

Viiden metrin päässä luontaisen painanteen länsireunasta on yksi pyyntikuoppa (läpimitta 3,5 m, syvyys 0,5 m), ja tästä 33 m etelään on toinen, laakea pyyntikuoppa (läpimitta 3,2 m, syvyys 0,5 m). Paikalla on muitakin kuoppia, joiden funktio on toisenlainen, kuten soranottoa paikka ym. Kohteesta 150 m luoteeseen on toinen pyyntikuoppakohde Kuikkalampi E. (Muinaisjäännösrekisteri)
Luontaisen painanteen länsireunassa sijaitseva kuoppa on osittain yliajettua tuhoutunut. Vieressä on modernin näköinen kuoppa, joka on merkitty sinisin nauhoihin ja säästetty maanmuokkauksessa. Myös etelämpänä on mahdollinen pyyntikuoppa, jonka päältä on ajettu. (RM)

Kohteen rajaus

Kohde on aluemainen.

Tulkinta

Pyyntikuoppia.

Lisätietoja

Alueen eteläpuolella on yliajettuja matalia painanteita.

Tarkastukset

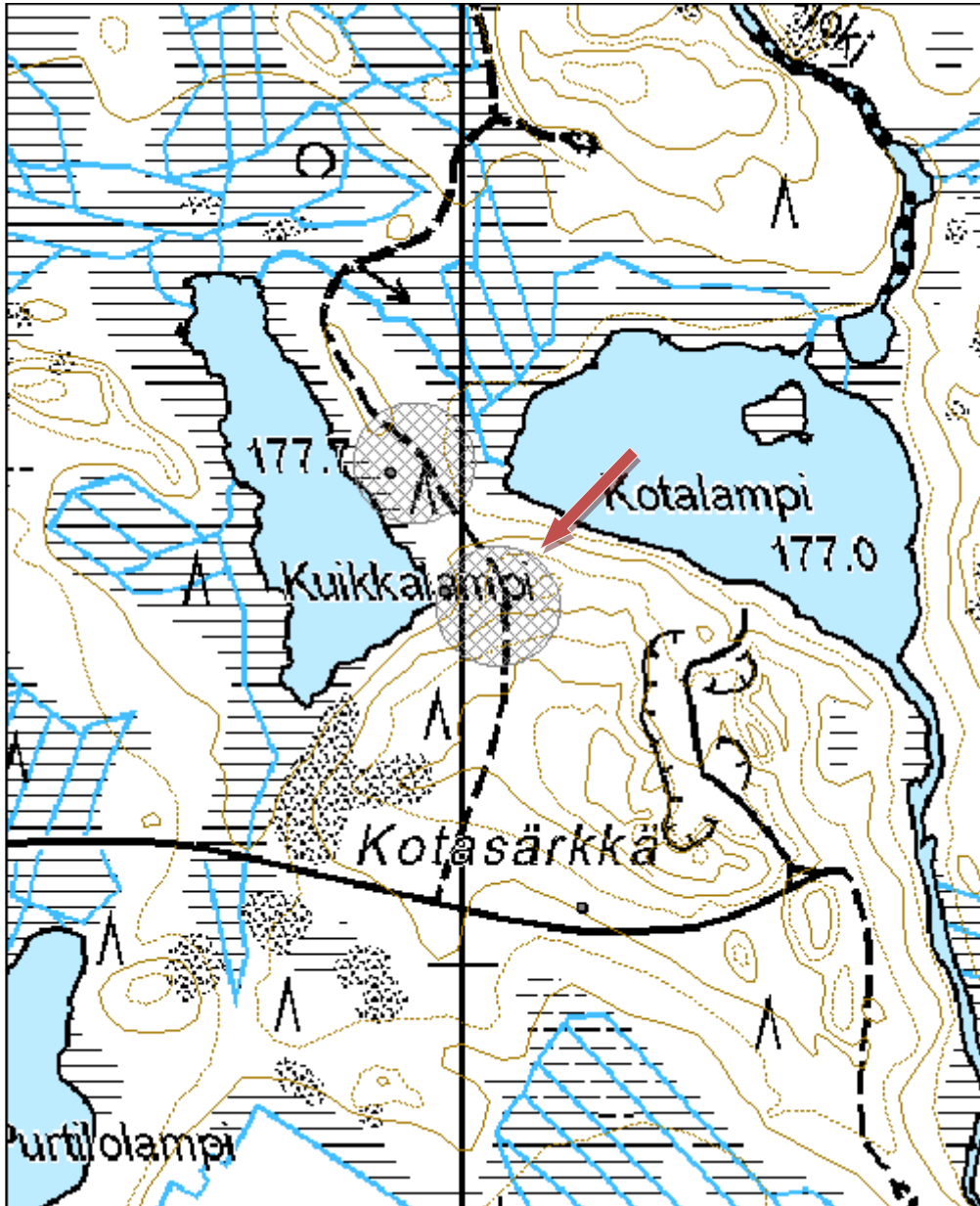
Tila: 3 Toteutettu Laji: 6 Suojeluarvojen tarkastus Tarkastusvuosi: 2012
Tarkastuspvm: 11.7.2012 Tarkastaja: R. Mustonen
Kuvaus: KMO Kulttuuriperintöinventointi Kainuu

Viranomaisrekisterinro: **Kunto:** 2 Keskinertainen

Olotila: 2 Ei käytössä

Arvotus: 8 Muu suojeluarvo **Kohteen suojelu:** 2 Muinaisjäännösrekisteri II

Ympäristön suojelu:	0 Ei määritelty		
Kohdetyyppi:	9 Valmistuspaikat/työpaikat	Copyright:	© Metsähallitus 2008 © Maanmittauslaitos 1/MML/08
Koordinaatit:	X 7146317, Y 3605032, Z 183	Mittakaava:	1:5000





Kuva 17. Kuoppajäännös, kuvattu lännestä.

Kohdetyyppi:	9 Valmistuspaikat/työpaikat	Haltija:	161 Metsätalous Kainuu
Ajoitus:	7199 Ajoitus epäselvä	Ylläpitäjä:	161 Metsätalous Kainuu
Rakentamisvuosi:		Kunta:	290 Kuhmo
Lukumäärä:	2		

Koordinaattiselitys:		Geometria tuotettu:	4 Gps-mittaus, korjaamaton
Koordinaatit:	X 7140825, Y 3646438, Z 195	Löydöt:	

Taustatiedot

Kohde on merkitty muinaisjäännösrekisteriin. Kohteen on inventoinut Anja Sarvas vuonna 1971.

Ympäristön kuvaus

Kohde sijaitsee Ryti-Palosen kämpän pohjoispuolella, Mätäslammen ja Ryti-Palosen välisellä maakaistaleella. Järvien ympäristö on soista, joten on mahdollista, että kohde on aikoinaan sijainnut kapealla maakannaksella.

Kohteen kuvaus

Anja Sarvas on muinaisjäännösrekisterin mukaan havainnut paikalla kaksi lapinhautaa, molemmat tien länsipuolella, joista toinen on aivan tien vieressä.

Tien vierestä paikannettiin kuoppa 1 (71040865/ 3646407). Sen halkaisija on 4,5 metriä ja syvyys 1 m. Toisen mainitun kuopan tunnistaminen oli ongelmallisempaa. Maanpinta oli muokattu alueella ja erilaisia painaumuksia havaittiin kolme kappaletta: kuoppa 2 (7140834/ 3646413). Halkaisija 3,75 metriä, syvyys 1 metri. Ajettu päältä. Kuoppa 3: (7140814/ 3646415) Halkaisija 2,3, syvyys 30 -40 cm. Ajettu päältä. Kuoppa 4: (7140795/ 3646418) Halkaisija noin 4 metriä, syvyys 40 cm. Maanpinta oli varsin sekoittunut. Siinä oli tiiltä, muovia jne.

Kohteiden pohjoispuolella oli vielä yksi kuoppa (5) (71040888/ 3646387). Sen koko on 16,4 x 10,4 ja sen päällä on paljon pientä puuta. Tässä kuopassa on melko jyrkät reunat, eikä se näytä perinteiseltä pyyntikuopalta.

Tien itäpuolelta havaittiin mahdollinen pyyntikuoppa, joka oli metsäkoneellakin kierretty. Kuopan 6 (7140861/ 3646479) halkaisija on noin 5 m ja syvyys noin 1m. Sen reunoille on hakkuissa jätetty ns. ekokannot/tekoöpökkelöt. Sen läheltä havaittiin painanne. Kuoppa 7 (7140849/ 3646474). Sen halkaisija on 4 m. Syvyyttä ei juurikaan ole ja metsäkone on ajanut tämänkin päältä.

Kohteen rajaus

Kohteen rajaus on aluemainen. Kohteen päällä on myös Pirjo Rautiaisen tekemä Reiska-piste.

Tulkinta

Todellisten pyyntikuoppien lukumäärästä ei ole selvyyttä. Niitä on kaksi melko selkeää (kuopat 1 ja 6) ja viisi varsin epävarmaa. Selkeistä kuopista vain toinen on yhdistettävissä Sarvaan löydöksiin

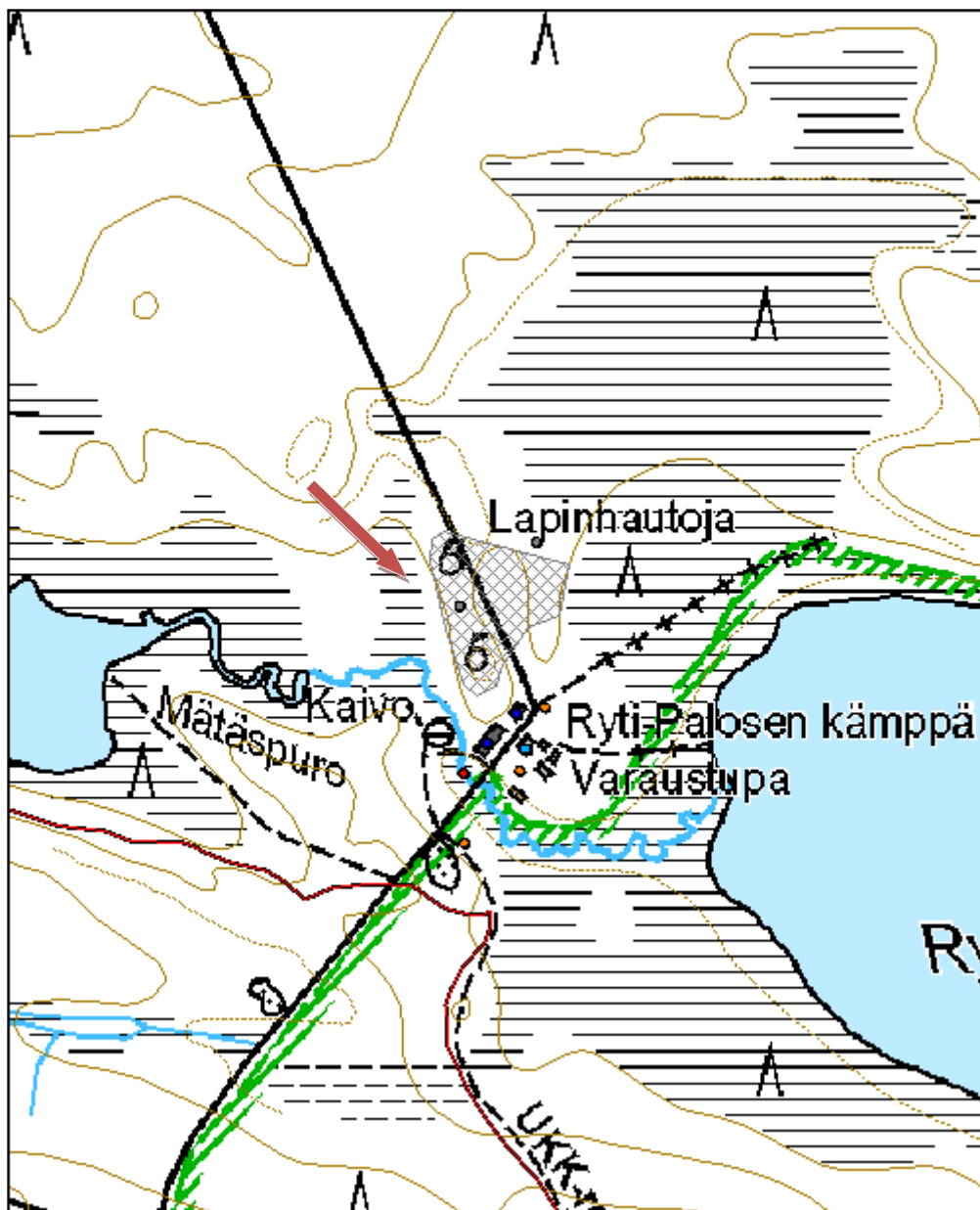
Tarkastukset

Tila: 3 Toteutettu Laji: 6 Suojeluarvojen tarkastus Tarkastusvuosi: 2012
Tarkastuspvm: 26.6.2012 Tarkastaja: R. Mustonen
Kuvaus: KMO kulttuuriperintöinventointi Kainuu

Viranomaisrekisterinro:	290010025	Kunto:	2 Keskinertainen
Arvotus:	8 Muu suojeuarvo	Kohteen suojeu:	2 Muinaisjäännösrekisteri II
Selitys:		Selitys:	

Ympäristön suojeu:	0 Ei määritelty
---------------------------	-----------------

Kohdetyyppi:	9 Valmistuspaikat/työpaikat	Copyright:	© Metsähallitus 2008 © Maanmittauslaitos 1/MML/08
Koordinaatit:	X 7140825, Y 3646438, Z 195	Mittakaava:	1:5000





Kuva 18. Ns. lapinhauta, kuvattu pohjoisesta.



Kuva 19. Kuoppajännös, kuvattu etelästä.

Kohdetyyppi:	9 Valmistuspaikat/työpaikat	Haltija:	161 Metsätalous Kainuu
Ajoitus:	7199 Ajoitus epäselvä	Ylläpitäjä:	161 Metsätalous Kainuu
Rakentamisvuosi:		Kunta:	290 Kuhmo
Lukumäärä:			

Koordinaattiselitys:		Geometria tuotettu:	4 Gps-mittaus, korjaamaton
Koordinaatit:	X 7140138, Y 3655726, Z 199	Löydöt:	

Taustatiedot

Kohde on muinaisjäännösrekisterissä. Anja Sarvas on löytänyt sen inventoidessaan Kuhmoa vuonna 1971.

Ympäristön kuvaus

Kohde sijaitsee Porsaisen ja Irkunlahden välisellä kankaalla, niiden välisen puron itäpuolella. Vieressä kulkee tie ja alueen pohjoispuolella lammen rannassa on mökki. Kuopat ovat jyrkän tienleikkauksen vieressä, hiekkakankaan reunassa.

Kohteen kuvaus

"Lapinhaidoiksi" nimitetyt kaksi kuoppaa sijaitsevat Porsainen-lammesta lähtevän puron itärannalla, 30 m lammen eteläpuolella. Kuopat ovat pitkulaisia. (MJ-rek)

Kohteen rajaus

Kohteen rajaus on aluemainen.

Tulkinta

Mahdollisia pyyntikuoppia.

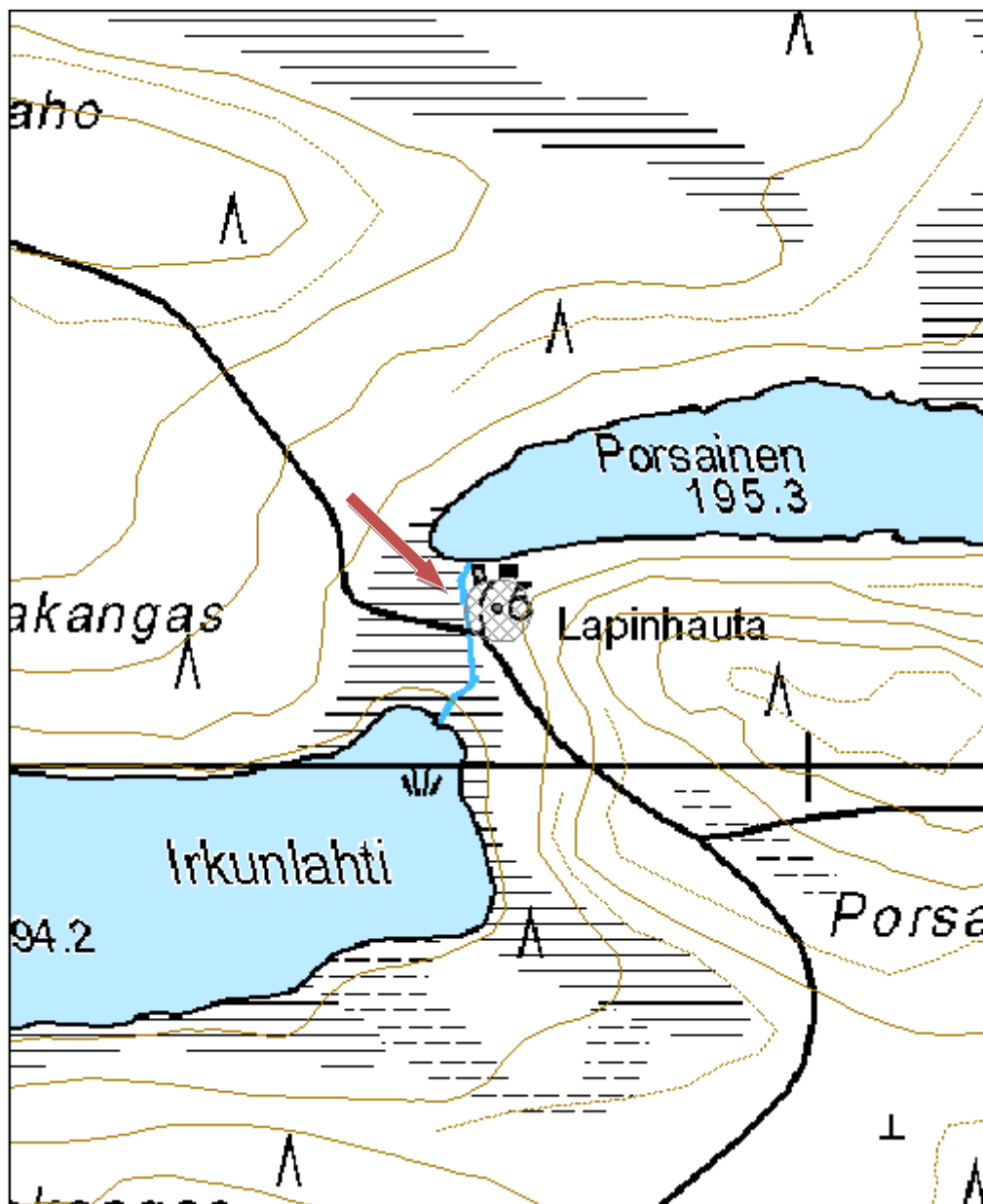
Tarkastukset

Tila: 3 Toteutettu Laji: 6 Suojeluarvojen tarkastus Tarkastusvuosi: 2012
Tarkastuspvm: 28.6.2012 Tarkastaja: R. Mustonen
Kuvaus: KMO kulttuuriperintöinventointi Kainuu

Viranomaisrekisterinro:	290010028	Kunto:	2 Keskinertainen
Arvotus:	8 Muu suojeluarvo	Olotila:	2 Ei käytössä
		Kohteen suojelu:	2 Muinaisjäännösrekisteri II

Ympäristön suojelu:	0 Ei määritelty
----------------------------	-----------------

Kohdetyyppi:	9 Valmistuspaikat/työpaikat	Copyright:	© Metsähallitus 2008 © Maanmittauslaitos 1/MML/08
Koordinaatit:	X 7140138, Y 3655726, Z 199	Mittakaava:	1:5000





Kuva 20. Mahdollinen pyyntikuoppa.

Kohdetyyppi:	9 Valmistuspaikat/työpaikat	Haltija:	161 Metsätalous Kainuu
Ajoitus:	7199 Ajoitus epäselvä	Ylläpitäjä:	161 Metsätalous Kainuu
Rakentamisvuosi:		Kunta:	290 Kuhmo
Lukumäärä:	3		

Koordinaattiselitys:		Geometria tuotettu:	4 Gps-mittaus, korjaamaton
Koordinaatit:	X 7146495, Y 3629850, Z 175	Löydöt:	

Taustatiedot

Kohde löytyy muinaisjäännösrekisteristä.

Ympäristön kuvaus

Kohde sijaitsee Lentiirasta 7 km länteen, Lentiiranjoen niemessä, Töhönpuron suun länsipuolella, Kokkovaarasta 3,5 km kaakkoon. Paikalla on noin 100 x 100 m kokoinen suorantainen niemi, jonka itäreunassa on muutaman kymmenen metrin läpimittainen, korkea kumpare. Kumpareesta luoteeseen lähtee ympäröivää suota korkeampi, kuiva harjanne. Pohjoisessa kohoaa melko jyrkästi Multikangas, jonka rinteet kasvavat mäntymetsää. Maaperä paikalla on kivetöntä hiekkaa. Alueella on nuorta ja uudistuskypsää kasvatusmetsää sekä joutomaata.

Kohteen kuvaus

Harjanteelta 50 m pohjoiskoilliseen, aivan suon reunassa olevan törmän päällä on tyypilliseltä vaikuttava N-S -suuntainen pyyntikuoppa, jonka läpimitta on 3,7 m ja syvyys 0,5 m. Kumpareesta 50 m luoteeseen, luoteeseen lähtevän harjanteen ja Multikankaan yhtymäkohdassa on pieni tervahauta. Tervahaudan ja kumpareen välisellä harjanteella on muutamia epäselviä painanteita, ns. lapinhautoja. (Muinaisjäännösrekisteri)

Vuoden 2012 inventoinnissa havaittiin muinaisjäännösalueeksi rajatulta alueelta seuraavat kuopat.

- Kuoppa 1: Kuopan läpimitta on 4 metriä ja syvyys 0,6 metriä. (lienee yllä mainittu)
- Kuoppa 2: Kuopan koko on 3,3 x 2,6. Syvyys on 0,1 metriä.
- Kuoppa 3: Halkaisija on 1,5 ja syvyys 0,5 metriä.

Alueella oli lisäksi tasapohjainen, modernilta vaikuttava kuoppa.

Kohteen rajaus

Kohde on aluemainen.

Tulkinta

Muinaisjäännösalue, jossa on lapinhautoja/pyyntikuoppia.

Lisätietoja

Alueella oleva tervahauta on merkitty erikseen. Muinaisjäännösalueen vieressä on rotko, jota on voitu myös käyttää pyyntiin. Mökkipihan tuntumassa on myös mahdollisia pyyntikuoppia.

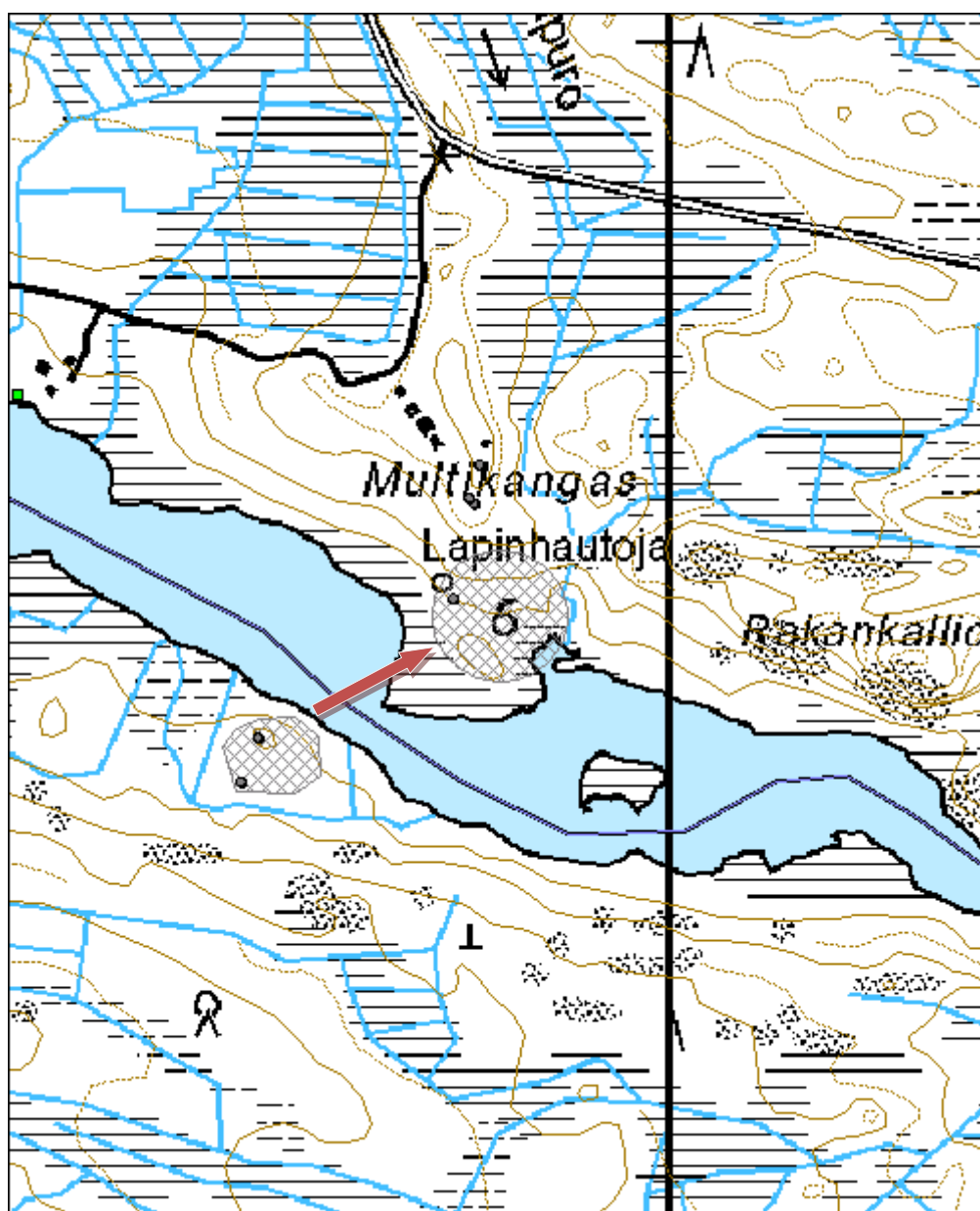
Tarkastukset

Tila: 3 Toteutettu Laji: 6 Suojeluarvojen tarkastus Tarkastusvuosi: 2012
Tarkastuspvm: 3.7.2012 Tarkastaja: R. Mustonen
Kuvaus: KMO Kulttuuriperintöinventointi Kainuu

Viranomais- rekisterinro:	290010017	Kunto:	1 Hyvä
Arvotus:	8 Muu suojeluarvo	Olotila:	2 Ei käytössä
		Kohteen suojelu:	2 Muinaisjäännösrekisteri II

Ympäristön suojelu:	0 Ei määritely
--------------------------------	----------------

Kohdetyyppi:	9 Valmistuspaikat/työpaikat	Copyright:	© Metsähallitus 2008 © Maanmittauslaitos 1/MML/08
Koordinaatit:	X 7146495, Y 3629850, Z 175	Mittakaava:	1:5000





Kuva 21. Kuoppajäänös rinteessä.

Kohdetyyppi:	9 Valmistuspaikat/työpaikat	Haltija:	161 Metsätalous Kainuu
Ajoitus:	7199 Ajoitus epäselvä	Ylläpitäjä:	161 Metsätalous Kainuu
Rakentamisvuosi:		Kunta:	290 Kuhmo
Lukumäärä:	1		

Koordinaattiselitys:		Geometria tuotettu:	4 Gps-mittaus, korjaamaton
Koordinaatit:	X 7146594, Y 3629827, Z 189	Löydöt:	

Taustatiedot

Kohde havaittiin inventoitaessa.

Ympäristön kuvaus

Kohde sijaitsee Lentiirasta 7 km länteen, Lentiiranjoen niemessä, Töhönpuron suun länsipuolella, Kokkovaarasta 3,5 km kaakkoon. Paikalla on noin 100 x 100 m kokoinen suorantainen niemi, jonka itäreunassa on muutaman kymmenen metrin läpimittainen, korkea kumpare. Kumpareesta luoteeseen lähtee ympäröivää suota korkeampi, kuiva harjanne. Pohjoisessa kohoaa melko jyrkästi Multikangas, jonka rinteet kasvavat mäntymetsää. Maaperä paikalla on kivetöntä hiekkaa. Kuviolla kasvaa nuorta kasvatusmetsikköä.

Kohteen kuvaus

Kuopan koko on 4 x 3,6 x 0,5 metriä. Se muistuttaa muodoltaan etelämpänä niemekkeellä olevia pyyntikuoppia.

Kohteen rajaus

Kohde on pistemäinen.

Tulkinta

Mahdollinen pyyntikuoppa.

Lisätietoja

Kuopan vieressä on tervahauta.

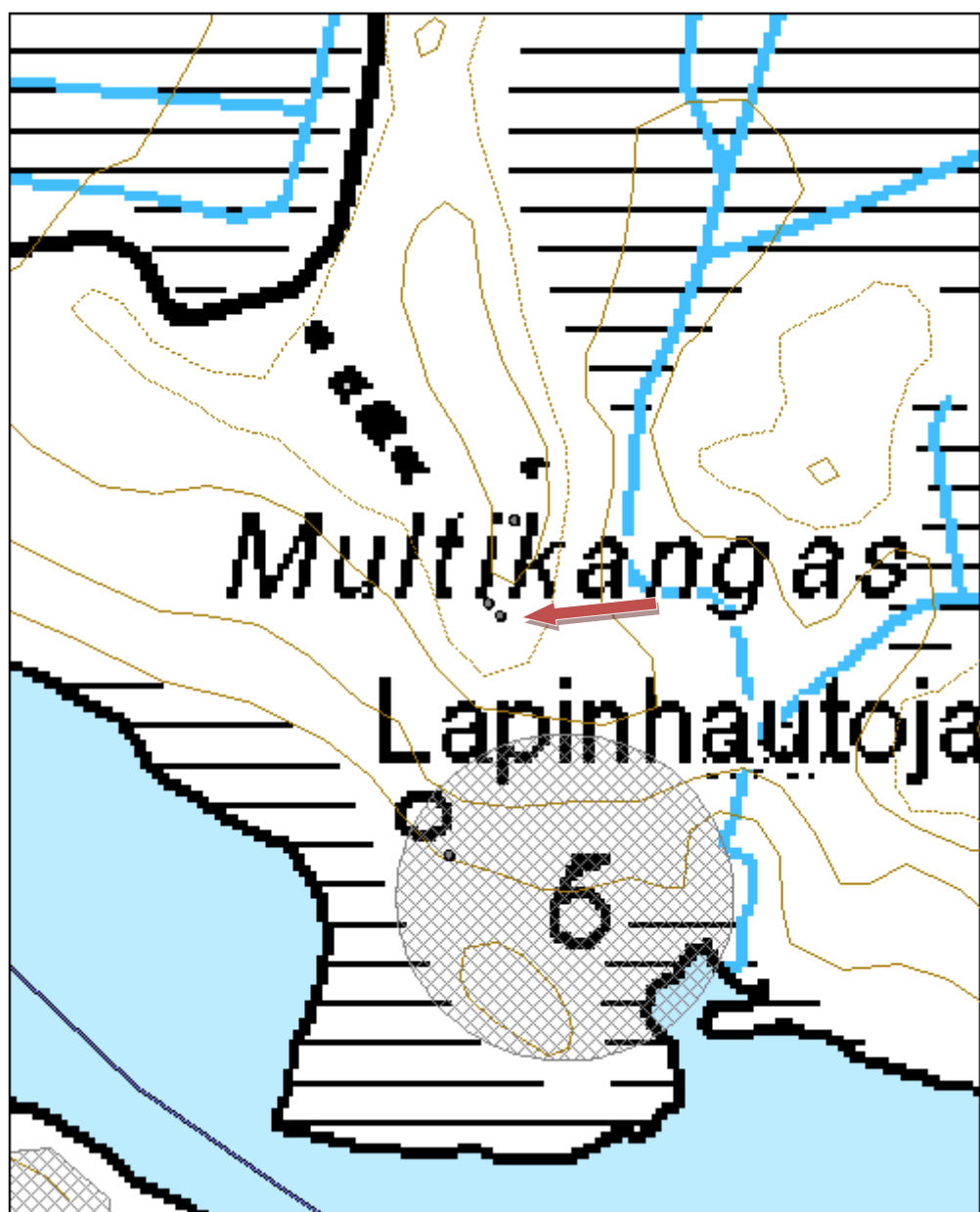
Tarkastukset

Tila: 3 Toteutettu Laji: 6 Suojeluarvojen tarkastus Tarkastusvuosi: 2012
Tarkastuspvm: 3.7.2012 Tarkastaja: R. Mustonen
Kuvaus: KMO Kulttuuriperintöinventointi Kainuu

Viranomaisrekisterinro:		Kunto:	2 Keskinertainen
Arvotus:	3 Esitys mj-luokka II	Olotila:	2 Ei käytössä
		Kohteen suojele:	9 Muu suojeluarvo

Ympäristön suojele:	0 Ei määritelty
----------------------------	-----------------

Kohdetyyppi:	9 Valmistuspaikat/työpaikat	Copyright:	© Metsähallitus 2008 © Maanmittauslaitos 1/MML/08
Koordinaatit:	X 7146594, Y 3629827, Z 189	Mittakaava:	1:2000



Kohdetyyppi:	9 Valmistuspaikat/työpaikat	Haltija:	161 Metsätalous Kainuu
Ajoitus:	7199 Ajoitus epäselvä	Ylläpitäjä:	161 Metsätalous Kainuu
Rakentamisvuosi:		Kunta:	290 Kuhmo
Lukumäärä:	12		

Koordinaattiselitys:		Geometria tuotettu:	4 Gps-mittaus, korjaamaton
Koordinaatit:	X 7162190, Y 3640712, Z 209	Löydöt:	

Taustatiedot

Kohteet löytyvät muinaisjäännösrekisteristä.

Ympäristön kuvaus

"Lapinhaudoiksi" kutsutut kuopat sijaitsevat Pienen Juortananjärven pohjoispäässä olevan Kotalahden rannasta noin 100 m luoteeseen, Järvenpäänkankaan kaakkoisrinteessä. Kankaalla on neljä kuoppaa, joiden halkaisija on 2–3 metriä. Kuopista yhtä on kaiveltu. Kohde on merkitty peruskarttaan. (Muinaisjäännösrekisteri)

Kuviolla on taimikkoa. Yksi kuopista sijaitsee hakkuuaukolla, joka on äestetty, muut sijaitsevat osittain rantametsikössä ja yksityismaalla.

Kohteen kuvaus

Vuoden 2010 tarkastuksessa osoittautui, että Järvenpäänkankaan kaakkoisrinteestä on kaadettu metsää ja maaperää on muokattu. Muinaisjäännösrekisteriin merkittyjen koordinaattien / peruskartan muinaisjäännösmerkin kohta on muokatulla alueella. Koska maapintaa on muokattu, on mahdollista, että onko siinä sijainnut kuoppia. Aivan koordinaattien ilmoittamassa paikassa on joka tapauksessa mahdollisesti kuopan jäännökset. Mikäli muinaisjäännösmerkki on oikealla kohdalla, voi Sarvaan kuvaamien lapinhautojen katsoa tuhoutuneen.

Hakkaamattomalta alueelta Järvenpäänkankaan kaakkois- ja eteläreunassa löytyi 12 pyyntikuopan jäännökseltä vaikuttavaa kuoppaa. Kotalahden luoteiskulmassa, parinkymmenen metrin päässä rannasta on peruskarttaankin merkitty tervahaudan pohja (p = 7162157, i = 3640772). (Muinaisjäännösrekisteri)

Kuoppa 1: Sijaitsee alueen länsilaidalla. Se on matala kuoppa, jonka halkaisija on noin metri. Syvyys noin 0,25 metriä.

Kuoppa 2: Sijaitsee edellisestä kuopasta 60 metriä itään. Se on loiva ja sen halkaisija on metri.

Kuoppa 3: Sijaitsee kuoppa 2:sta noin 75 metriä koilliseen ja sen koko on 1 x 1 metriä.

Kuoppa 4: Sijaitsee noin 60 metriä edellisestä kuopasta itäkoilliseen. Sen koko on 0,5 x 0,5 metriä ja syvyys 0,5 metriä.

Kuoppa 5: Sijaitsee noin 25 metriä luoteeseen kuopasta 4. Sen halkaisija on noin metri ja syvyys 0,25 metriä.

Kuoppa 6: Sijaitsee noin 25 metriä itäkoilliseen kuopasta 5. Sen koko on 1,2 x 0,6 metriä ja syvyys 0,7 metriä.

Kuoppa 7: Sijaitsee kuoppa 6 itä puolella. Se on 2 metriä pitkä ja levein kohta on noin metri. Syvyys on noin puolimetriä.

Kuoppa 8: Sijaitsee noin 35 metriä pohjoiseen kuoppa 6 ja 7. Se on soikeahko ja kooltaan se on 2,5 x 0,5 metriä. Se on syvyydeltään 0,4 metriä, ja itä-länsi suuntainen.

Kuoppa 9: Sijaitsee edellisen kuopan itäkoillispuolella. Se on neliö ja kooltaan 2,7 x 2,7 metriä. Syvyyttä sillä on 0,25 metriä.

Kuoppa 10: Sijaitsee edellisten kuoppien (8 ja 9) pohjoispuolella noin 20 metrin päässä. Kuoppa on hieman

soikea ja se on kooltaan 2 x 0,5 metriä. Syvyyttä on 0,4 metriä. Se on pohjois-etelä suuntainen.
Kuoppa 11: On erikseen merkitty kohde Kotalahti lapinhauta. Se on lähes kokonaan tuhoutunut. Se sijaitsee noin 50 metriä kuoppa 8:sta länsilounaaseen.

Kohteen rajaus

Suomisen merkitsemät kuopat on rajattu alueeksi.

Tulkinta

Pyyntikuoppia ja muita kuoppajäännöksiä.

Lisätietoja

Alueella sijaitsee myös tervahauta.

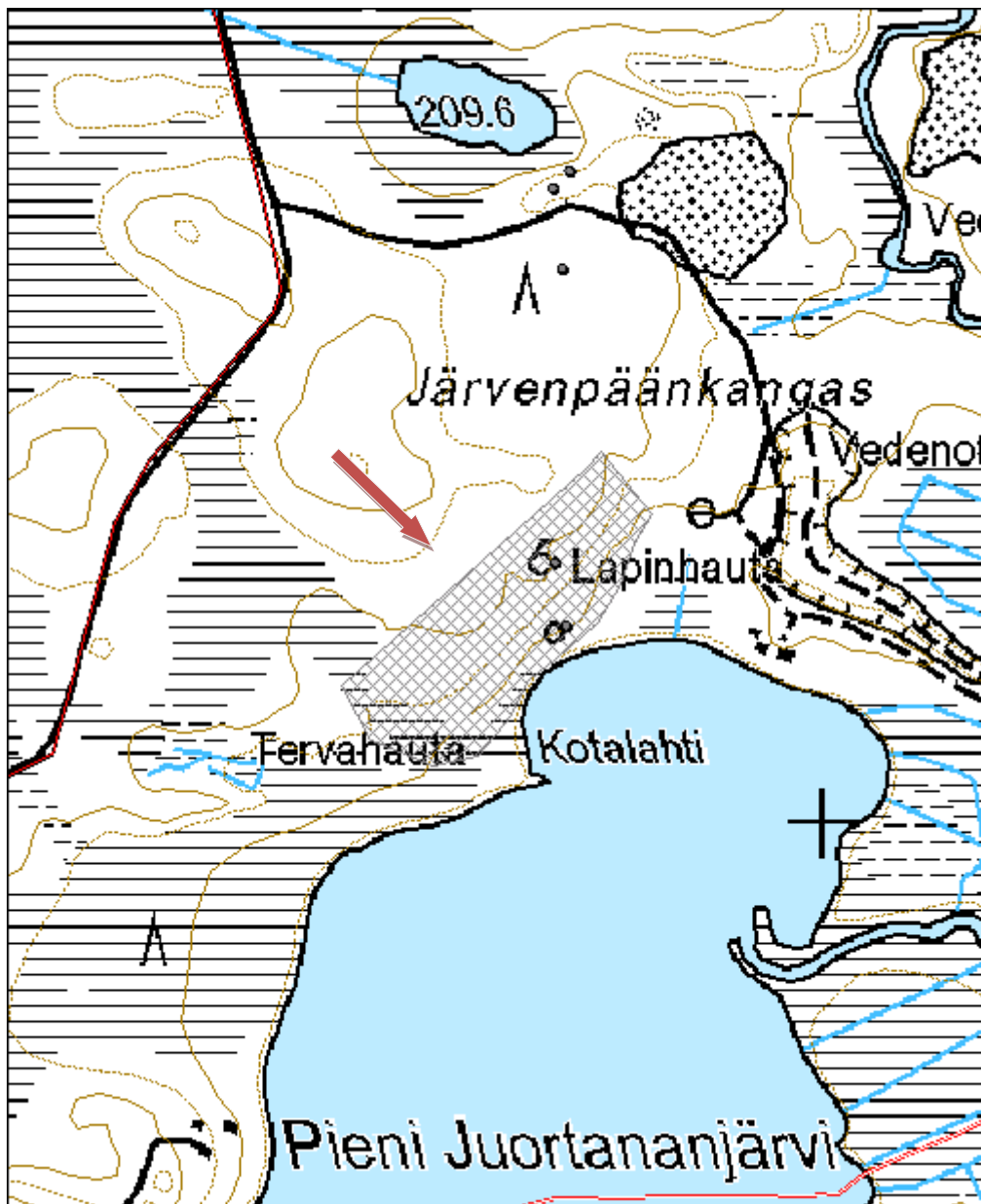
Tarkastukset

Tila: 3 Toteutettu Laji: 6 Suojeluarvojen tarkastus Tarkastusvuosi: 2012
Tarkastuspvm: 4.7.2012 Tarkastaja: R. Mustonen
Kuvaus: KMO Kulttuuriperintöinventointi Kainuu

Viranomais- rekisterinro:	290010022	Kunto:	2 Keskinertainen
Arvotus:	8 Muu suojeluarvo	Olotila:	2 Ei käytössä
		Kohteen suojelu:	2 Muinaisjäännösrekisteri II

Ympäristön suojelu:	0 Ei määritelty
--------------------------------	-----------------

Kohdetyyppi:	9 Valmistuspaikat/työpaikat	Copyright:	© <i>Metsähallitus 2008</i> © <i>Maanmittauslaitos 1/MML/08</i>
Koordinaatit:	X 7162190, Y 3640712, Z 209	Mittakaava:	1:5000





Kuva 22. Kuoppajäännöksiä, kuvattu pohjoisesta



Kuva 23. Laakea kuoppa, kuvattu koillisesta.

Kohdetyyppi:	9 Valmistuspaikat/työpaikat	Haltija:	161 Metsätalous Kainuu
Ajoitus:	7199 Ajoitus epäselvä	Ylläpitäjä:	161 Metsätalous Kainuu
Rakentamisvuosi:		Kunta:	290 Kuhmo
Lukumäärä:	3		

Koordinaattiselitys:		Geometria tuotettu:	4 Gps-mittaus, korjaamaton
Koordinaatit:	X 7161092, Y 3628257, Z 194	Löydöt:	

Taustatiedot

Lauri Huotari opasti kohteelle. Kohde on muinaisjäännösrekisterissä.

Ympäristön kuvaus

Kohde sijaitsee Salmikankaan lounaisosassa, Salmijärven luoteispäähän laskevan Kuumujoen suun pohjoisrannalla, noin 10–15 m rannasta. Kuviolla kasvaa varttunutta kasvatusmetsikköä.

Kohteen kuvaus

"Lapinhautoiksi" nimitetyt neljä kuoppaa sijaitsevat Salmijärven luoteispäähän laskevan Kuumujoen suun pohjoisrannalla, noin 10–15 m rannasta. Kuoppien halkaisija on 2-3 m, ja ne sijaitsevat hyvin lähellä toisiaan. (Muinaisjäännösrekisteri)

Seuraavat kuopat havaittiin vuoden 2012 inventoinnissa.

- Kuoppa 1: Kuopan halkaisija on 2,2 metriä ja syvyys 0,3 metriä. Kuopalla on paksut vallit.
- Kuoppa 2: Kuopan mitat ovat 2,8 x 3,6 metriä.
- Kuoppa 3: Kuopan mitat ovat 3,2 x 3 x 0,6 metriä.

Kohteen rajaus

Kohde on aluemainen.

Tulkinta

Lapinhautoja/ pyyntikuoppia

Lisätietoja

Alueen pohjoispuolella on mahdollinen pyyntikuoppa, jonka koko on 2,8 x 3,2 metriä. Syvyys on 0,4 metriä.

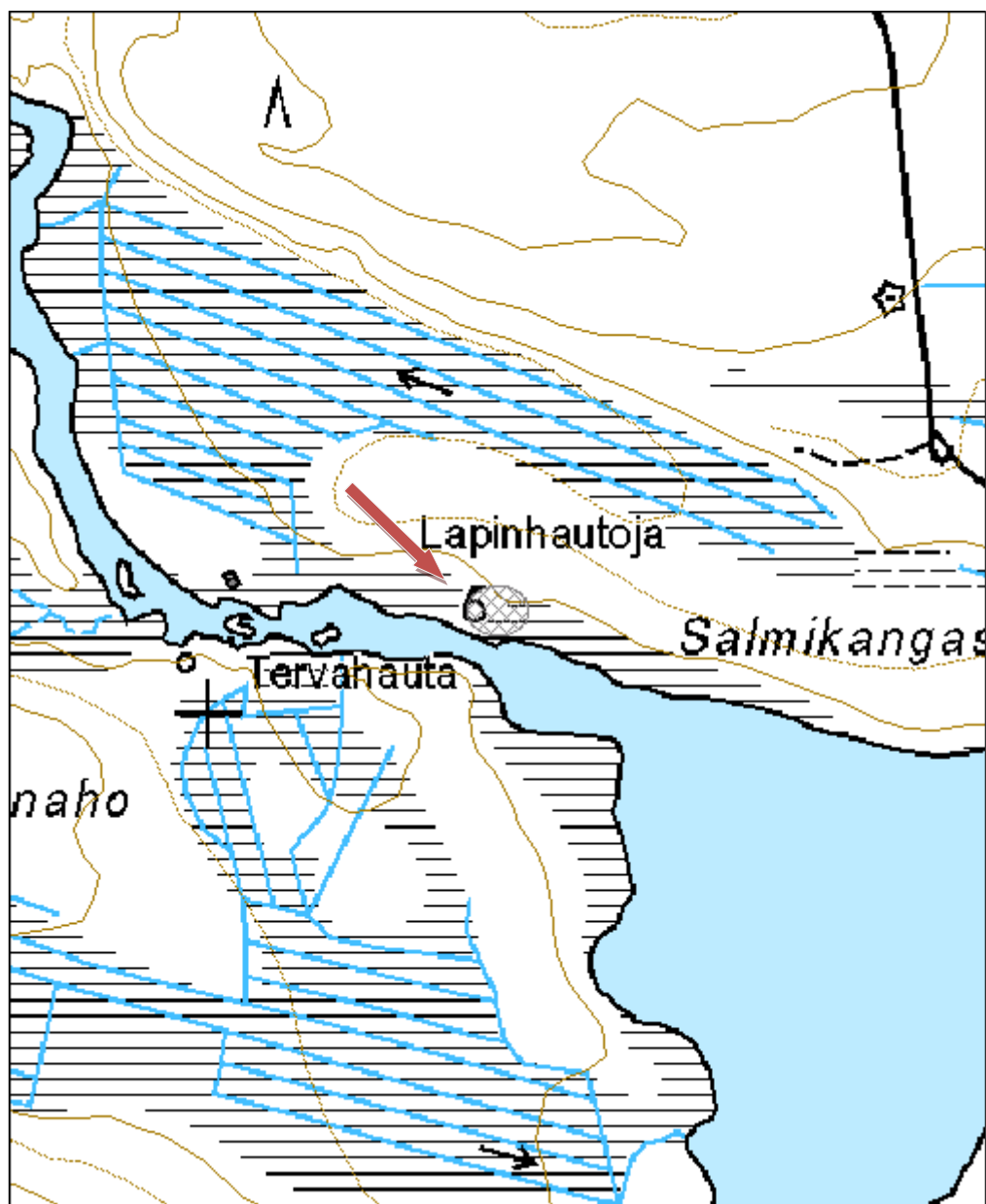
Tarkastukset

Tila: 3 Toteutettu Laji: 6 Suojeluarvojen tarkastus Tarkastusvuosi: 2012
Tarkastuspvm: 3.7.2012 Tarkastaja: R. Mustonen
Kuvaus: KMO Kulttuuriperintöinventointi Kainuu

Viranomaisrekisterinro:	290010019	Kunto:	2 Kesinkertainen
Arvotus:	8 Muu suojeluarvo	Olotila:	2 Ei käytössä
		Kohteen suojele:	2 Muinaisjäännösrekisteri II

Ympäristön suojele:	0 Ei määritelty
----------------------------	-----------------

Kohdetyyppi:	9 Valmistuspaikat/työpaikat	Copyright:	© Metsähallitus 2008 © Maanmittauslaitos 1/MML/08
Koordinaatit:	X 7161092, Y 3628257, Z 194	Mittakaava:	1:5000





Kuva 24. Salmikankaan lapinhauta, kuvattu pohjoisesta.

Kohdetyyppi:	9 Valmistuspaikat/työpaikat	Haltija:	161 Metsätalous Kainuu
Ajoitus:	7199 Ajoitus epäselvä	Ylläpitäjä:	161 Metsätalous Kainuu
Rakentamisvuosi:		Kunta:	290 Kuhmo
Lukumäärä:	1		

Koordinaattiselitys:		Geometria tuotettu:	4 Gps-mittaus, korjaamaton
Koordinaatit:	X 7162491, Y 3640770, Z 214	Löydöt:	

Taustatiedot

Lauri Huotari osoitti kohteen.

Ympäristön kuvaus

Kohde sijaitsee Järvenpäänkankaan pohjoisosissa, metsäautotien eteläpuolella. Kohteen vieressä on tervahauta. Kuviolla on aukeaa.

Kohteen kuvaus

Kuopan halkaisija on 5 metriä ja syvyys 0,5 metriä. Sivut ovat loivat.

Kohteen rajaus

Kohde on pistemäinen.

Tulkinta

Kuoppa sopisi muodoltaan pyyntikuopaksi. Se sijaitsee paikalla, joka on todennäköisesti joskus ollut kahden vesialueen välinen kannas. Kuoppa on voinut kuulua samaan kuoppaketjuun Kotalahden kuoppien kanssa.

Lisätietoja

Kuopasta noin 100 m lounaaseen oli kaksi mahdollista kuoppajäännöstä, jotka olivat tuhoutuneet. Kotalahden pyyntikuopat sijaitsevat kohteesta 250 metriä etelään.

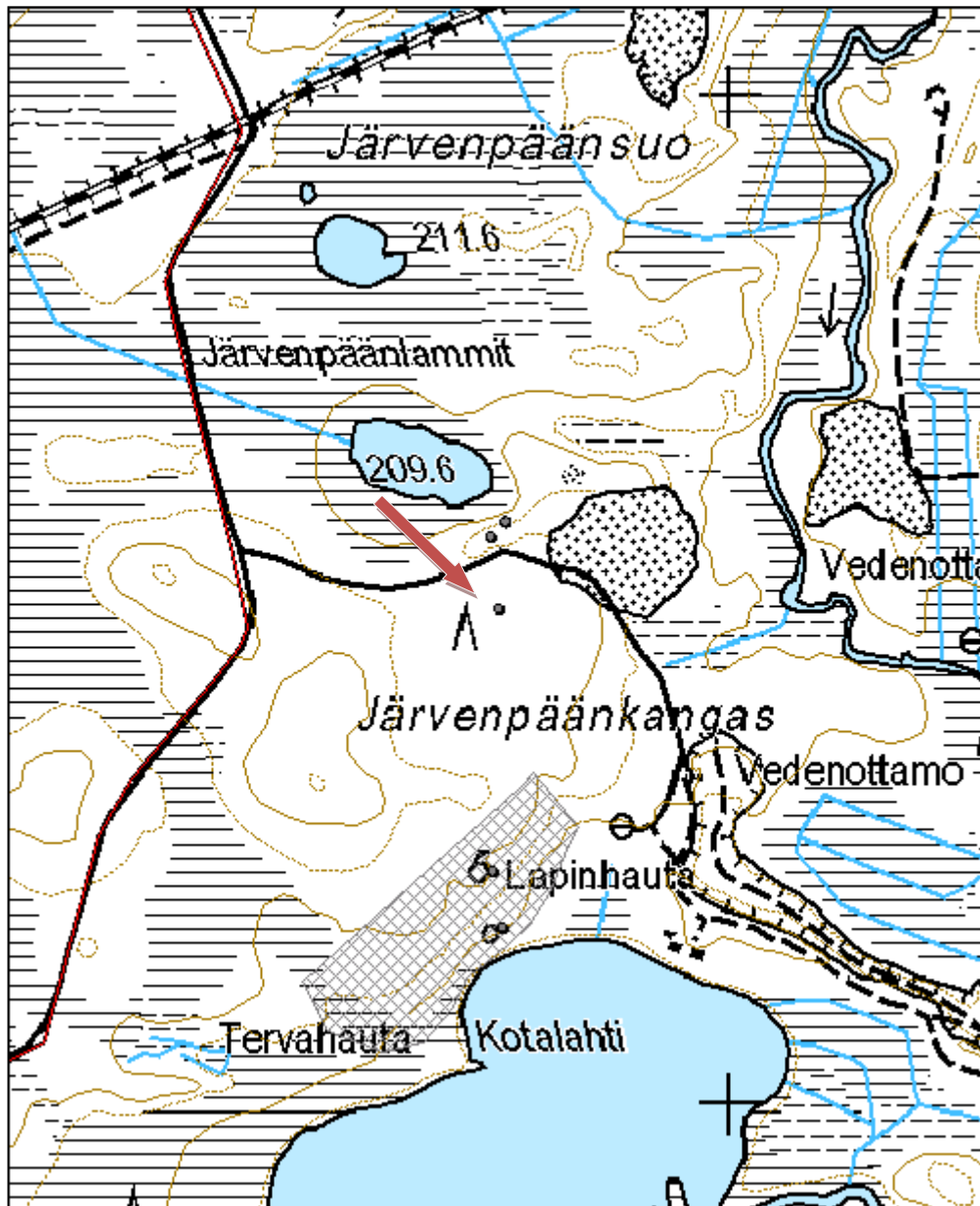
Tarkastukset

Tila: 3 Toteutettu Laji: 6 Suojeluarvojen tarkastus Tarkastusvuosi: 2012
 Tarkastuspvm: 4.7.2012 Tarkastaja: R. Mustonen
 Kuvaus: KMO Kulttuuriperintöinventointi Kainuu

Viranomaisrekisterinro:		Kunto:	1 Hyvä
Arvotus:	3 Esitys mj-luokka II	Olotila:	2 Ei käytössä
		Kohteen suojele:	9 Muu suojeluarvo

Ympäristön suojele:	0 Ei määritelty
----------------------------	-----------------

Kohdetyyppi:	9 Valmistuspaikat/työpaikat	Copyright:	© Metsähallitus 2008 © Maanmittauslaitos 1/MML/08
Koordinaatit:	X 7162491, Y 3640770, Z 214	Mittakaava:	1:5618





Kuva 25. Laakea kuoppa, kuvattu lännestä.

Kohdetyyppi:	9 Valmistuspaikat/työpaikat	Haltija:	161 Metsätalous Kainuu
Ajoitus:	7199 Ajoitus epäselvä	Ylläpitäjä:	161 Metsätalous Kainuu
Rakentamisvuosi:		Kunta:	290 Kuhmo
Lukumäärä:	3		

Koordinaattiselitys:		Geometria tuotettu:	4 Gps-mittaus, korjaamaton
Koordinaatit:	X 7147699, Y 3627252, Z 183	Löydöt:	

Taustatiedot

Kari Huotari kertoi alueella olevan kuoppia.

Ympäristön kuvaus

Alue sijaitsee Lentiiranjoen eteläpuolella, Puhakkalammen ja Kissalammen välissä Puhakkakankaan eteläosassa. Kuviolla kasvaa taimikkoa.

Kohteen kuvaus

Alueella on kolme kuoppaa. Yksi alueen kaakkoispäädyssä ja kaksi luoteispäädyssä. Kuopilla on etäisyyttä noin 35 metriä.

Kuoppa 1: Alueen kaakkoispäädyssä olevan pyyntikuopan mitat ovat 3,3 x 2,5 metriä ja syvyys noin 0,8 metriä.

Kuoppa 2: Kuoppa on pyöreähkö ja sen halkaisija on noin 2 metriä. Syvyyttä sillä on noin 0,35 metriä. Kuopan luodereuna on äestetty.

Kuoppa 3: Kuoppa on pyöreähkö ja sen halkaisija on noin 2 metriä. Syvyyttä sillä on noin 0,5 metriä. Kuopan lounaispuolella on hieman vallia.

Kohteen rajaus

Kohde on aluemainen.

Tulkinta

Pyyntikuoppia.

Tarkastukset

Tila: 3 Toteutettu Laji: 6 Suojeluarvojen tarkastus Tarkastusvuosi: 2012

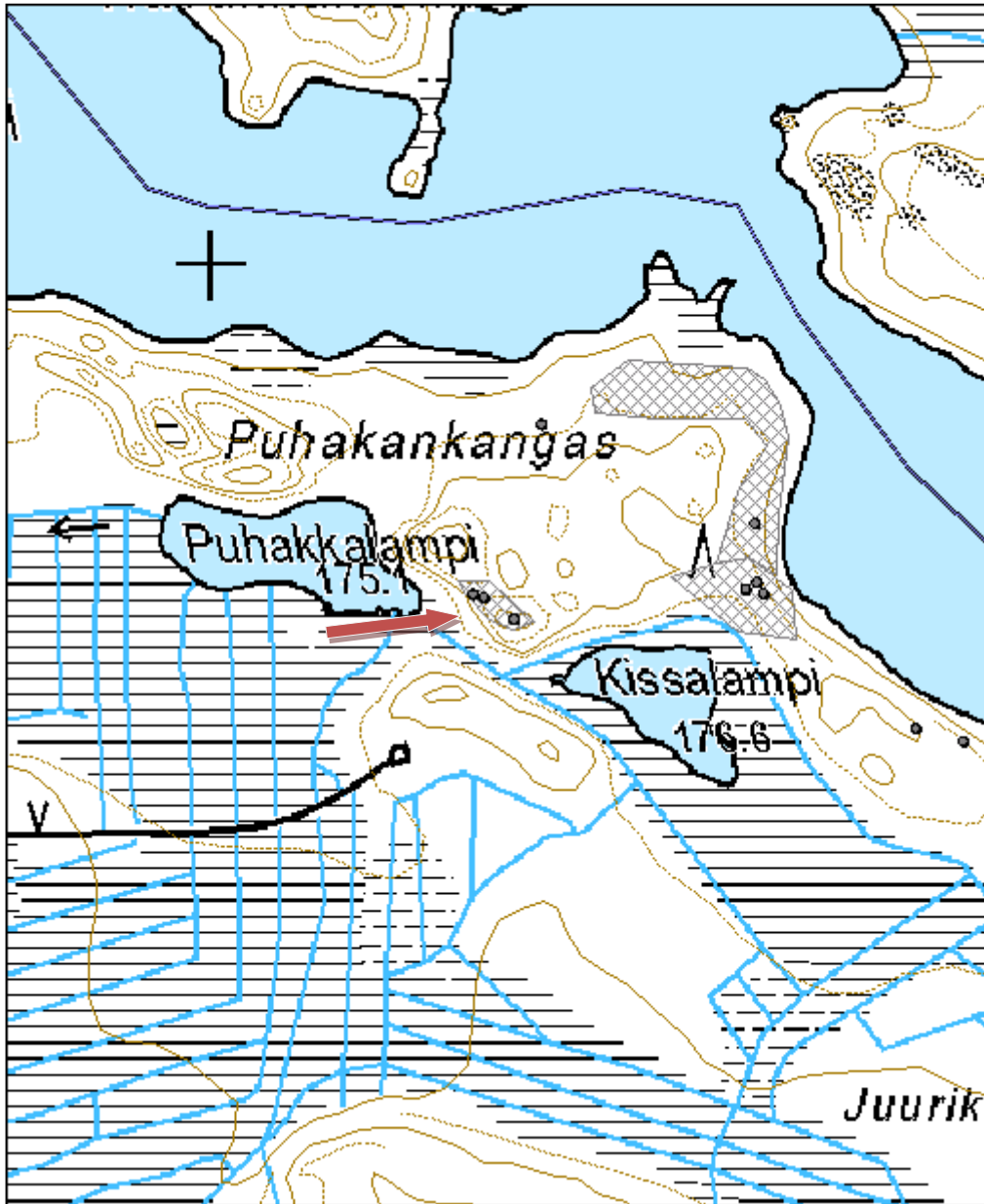
Tarkastuspvm: 26.7.2012 Tarkastaja: R. Mustonen

Kuvaus: KMO Kulttuuriperintöinventointi Kainuu

Viranomaisrekisterinro:		Kunto:	1 Hyvä
		Olotila:	2 Ei käytössä
Arvotus:	3 Esitys mj-luokka II	Kohteen suojele:	9 Muu suojeluarvo

Ympäristön suojele:	0 Ei määritelty
----------------------------	-----------------

Kohdetyyppi:	9 Valmistuspaikat/työpaikat	Copyright:	© Metsähallitus 2008 © Maanmittauslaitos 1/MML/08
Koordinaatit:	X 7147699, Y 3627252, Z 183	Mittakaava:	1:5000





Kuva 26. Pyyntikuoppa, kuvattu pohjoisluoteesta.

Kohdetyyppi:	9 Valmistuspaikat/työpaikat	Haltija:	161 Metsätalous Kainuu
Ajoitus:	7199 Ajoitus epäselvä	Ylläpitäjä:	161 Metsätalous Kainuu
Rakentamisvuosi:		Kunta:	290 Kuhmo
Lukumäärä:	3		

Koordinaattiselitys:		Geometria tuotettu:	4 Gps-mittaus, korjaamaton
Koordinaatit:	X 7147705, Y 3627463, Z 178	Löydöt:	

Taustatiedot

Kari Huotari kertoi kohteesta ja Jaakko Mikkonen opasti kohteelle.

Ympäristön kuvaus

Pyyntikuopat sijaitsevat Tervajärven ja Kissalammen välisellä kankaalla, joka on kuoppien kohdalta noin 95- 120 metriä leveä. Kuviolla kasvaa taimikkoa.

Kohteen kuvaus

Alueella on kolme pyyntikuoppaa. Noin 180 metriä itälounaaseen on toinen pyyntikuoppakohde, Puhakankangas SW, jossa on myös kolme kuoppaa.

Kuoppa 1: Sen mitat ovat 2,6 x 2,1 metriä ja syvyys 0,5 metriä. Kuopan reunojen päältä on ajettu metsäkoneella. Keskiösa on ehjä.

Kuoppa 2: Mitat ovat 2,3 x 1,9 metriä ja syvyys 0,4 metriä. Sen päältä on ajettu metsäkoneella. Reunat ovat loivat.

Kuoppa 3: Kuopan mitat ovat 2,5 x 2 ja syvyys on 0,4-0,5 metriä. Sen päältä on ajettu metsäkoneella. Kuopan pohja on hiekkainen.

Kohteen rajaus

Kohde on aluemainen.

Tulkinta

Pyyntikuoppakohde

Tarkastukset

Tila: 3 Toteutettu Laji: 6 Suojeluarvojen tarkastus Tarkastusvuosi: 2012

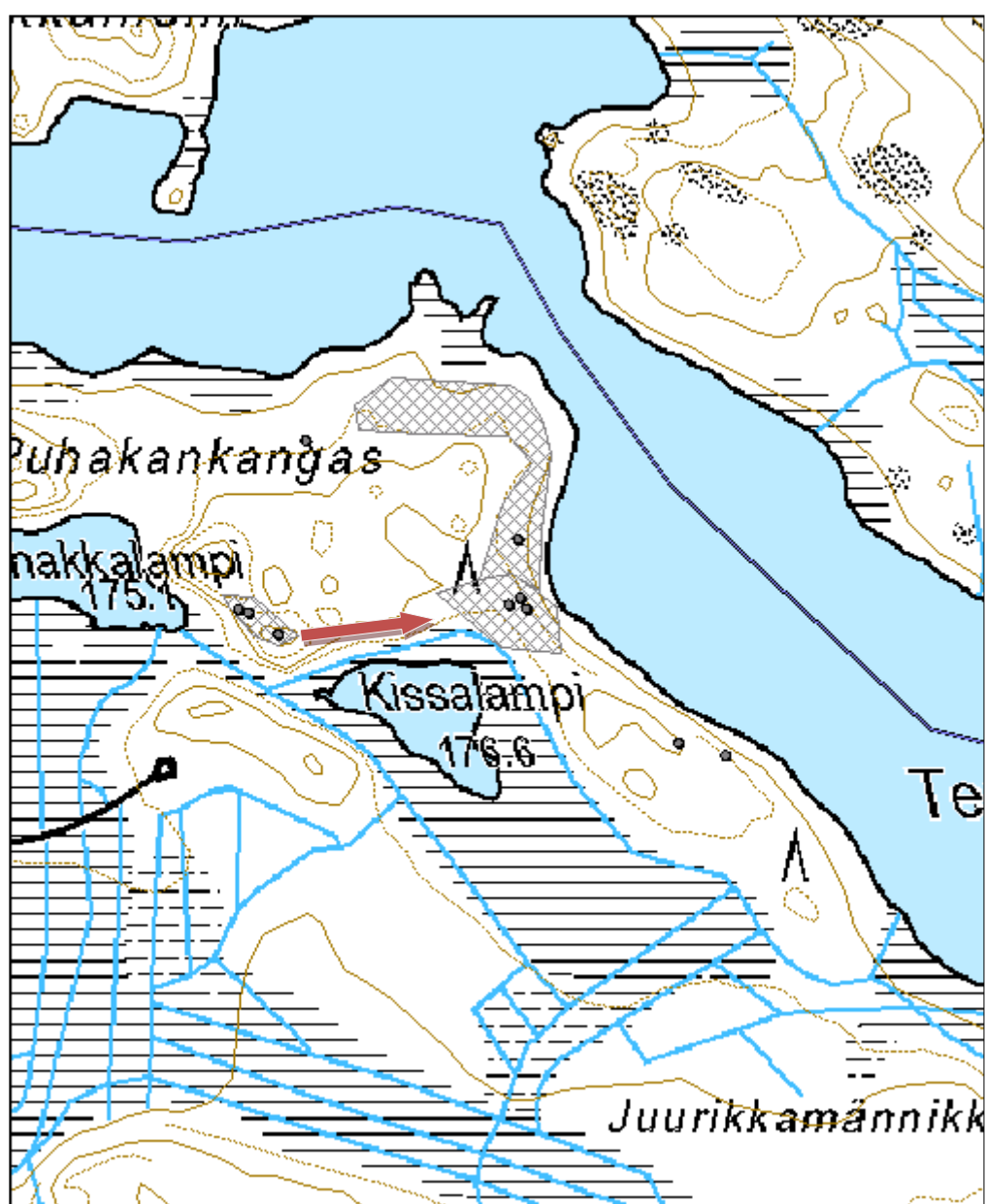
Tarkastuspvm: 26.7.2012 Tarkastaja: R. Mustonen

Kuvaus: KMO Kulttuuriperintöinventointi Kainuu

Viranomaisrekisterinro:		Kunto:	3 Huono
		Olotila:	2 Ei käytössä
Arvotus:	3 Esitys mj-luokka II	Kohteen suojele:	9 Muu suojeluarvo

Ympäristön suojele:	0 Ei määritelty
----------------------------	-----------------

Kohdetyyppi:	9 Valmistuspaikat/työpaikat	Copyright:	© Metsähallitus 2008 © Maanmittauslaitos 1/MML/08
Koordinaatit:	X 7147705, Y 3627463, Z 178	Mittakaava:	1:5000





Kuva 27. Pyyntikuoppa, kuvattu lännestä.

Kohdetyyppi:	9 Valmistuspaikat/työpaikat	Haltija:	161 Metsätalous Kainuu
Ajoitus:	7199 Ajoitus epäselvä	Ylläpitäjä:	161 Metsätalous Kainuu
Rakentamisvuosi:		Kunta:	290 Kuhmo
Lukumäärä:	6		

Koordinaattiselitys:		Geometria tuotettu:	4 Gps-mittaus, korjaamaton
Koordinaatit:	X 7134718, Y 3613071, Z 205	Löydöt:	

Taustatiedot

Kuopat havaittiin toiselle kohteelle kulkiessa.

Ympäristön kuvaus

Kuopat sijaitsevat jyrkkäseinämäisen Liminsärkkä-nimisen itä-länsisuuntaisen harjumuodostelman päällä, polun varressa. Puusto on uudistuskypsää kasvatusmetsää. Harjun päällä kulkee Sininen polku -niminen retkeilyreitti.

Kohteen kuvaus

Polun varressa sijaitsee ainakin kuusi kuoppajäännöstä. Ne eivät ole oppikirjamaisen selkeitä pyyntikuoppia, mutta eivät myöskään vaikuta aivan tuoreilta kaivannoilta. Kuopat ovat pienehköjä, halkaisijaltaan 1-2 metrisiä ja matalia. Syvyyttä on noin 0,5 metriä.

Kohteen rajaus

Kohteen rajaus on aluemainen. Kuopat on merkitty erillisillä pisteillä.

Tulkinta

Pyyntikuoppia

Lisätietoja

Kuopat ovat samantyyppisiä kuin esim. Suomussalmen Syväjärvensärkän pyyntikuopiksi määritellyt painanteet.

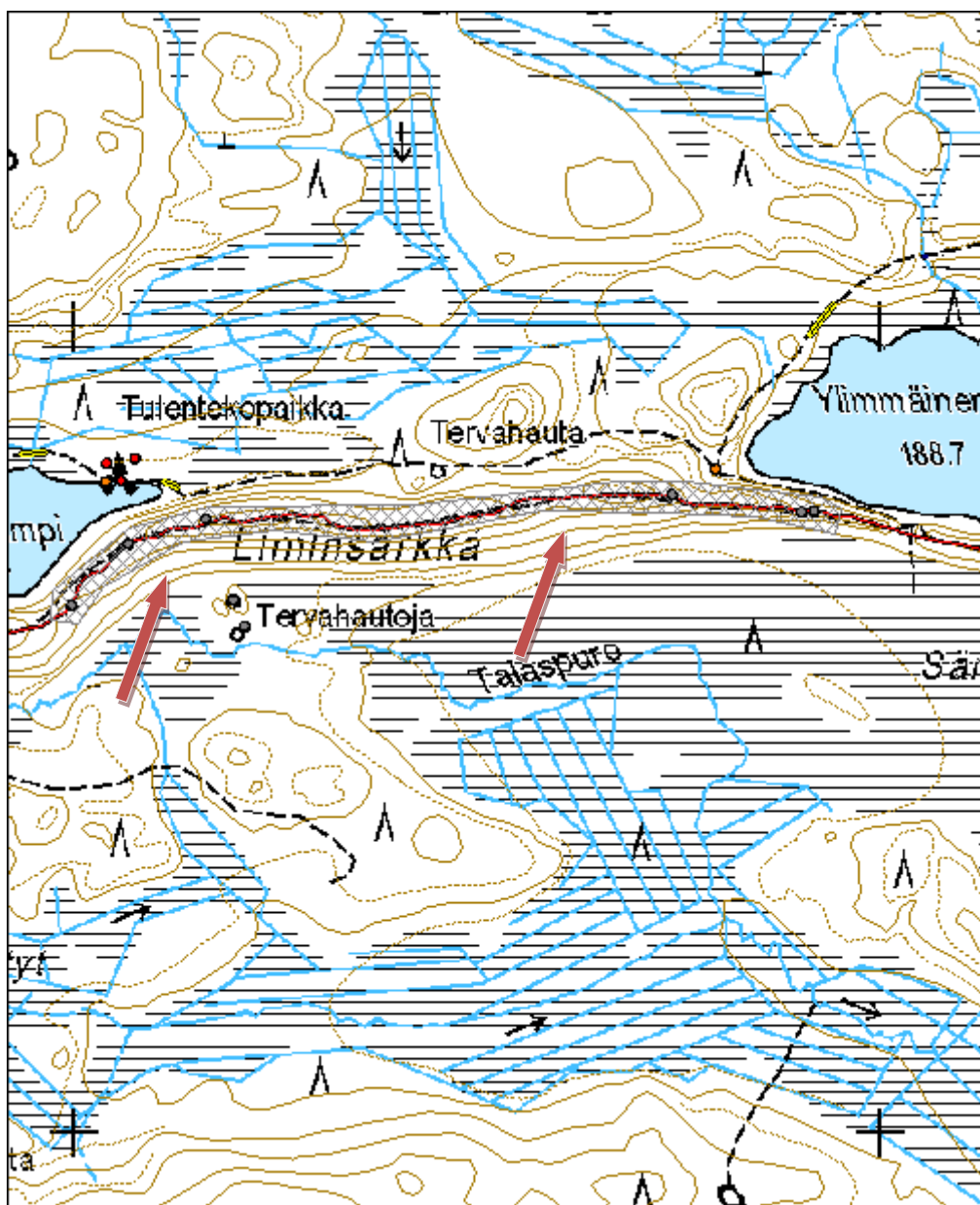
Tarkastukset

Tila: 3 Toteutettu Laji: 6 Suojeluarvojen tarkastus Tarkastusvuosi: 2011
Tarkastuspvm: 24.5.2011 Tarkastaja: R. Mustonen
Kuvaus: KMO kulttuuriperintöinventointi Kainuu

Viranomaisrekisterinro:		Kunto:	2 Keskinertainen
Arvotus:	3 Esitys mj-luokka II	Olotila:	2 Ei käytössä
		Kohteen suojele:	9 Muu suojeluarvo

Ympäristön suojele:	0 Ei määritelty
----------------------------	-----------------

Kohdetyyppi:	9 Valmistuspaikat/työpaikat	Copyright:	© Metsähallitus 2008 © Maanmittauslaitos 1/MML/08
Koordinaatit:	X 7134718, Y 3613071, Z 205	Mittakaava:	1:7000





Kuva 28. Kuoppa, kuvattu etelästä.

Kohdetyyppi:	17 Kivi- ja maarakenteet	Haltija:	161 Metsätalous Kainuu
Ajoitus:	7118 Historiallinen aika	Ylläpitäjä:	161 Metsätalous Kainuu
Rakentamisvuosi:		Kunta:	0
Lukumäärä:	1		
Koordinaattiselitys:		Geometria tuotettu:	4 Gps-mittaus, korjaamaton
Koordinaatit:	X 7141506, Y 3657842, Z 205	Löydöt:	

Taustatiedot

Kohde on muinaisjäännösrekisterissä.

Ympäristön kuvaus

Miinoan kivi sijaitsee Kuhmon keskusta koilliseen, pari kilometriä Iso-Palosen ja Maariansärkkien luonnonsuojelualueesta pohjoiseen. Koska se sijaitsee valtakunnan rajalla, jota ympäröi rajavyöhyke, sinne ei pääse ilman rajavartioston kirjallista lupaa ja opastusta. (Muinaisjäännösrekisteri)

Kohteen kuvaus

Suureen maineeseensa nähden Miinoan kivi on pienikokoinen. Ruotsin ja Venäjän raja määrättiin kulkemaan sen kautta Täyssinän rauhan jälkeen solmitussa Rajasuon sopimuksessa vuonna 1596. Raja kulkee edelleen sen kautta. Kivessä on Täyssinän rauhan rajamerkkien tapaan Ruotsin tunnuksena kolme kruunua ja Venäjän tunnuksena pelkistetty venäläinen risti. Oulun ja Arkangelin kuvernementtien rajankäynnin seurauksena kivessä on vuosiluku 1827 ja kirjaimet U (Uleåborg) ja A. Suomen ja Neuvostoliiton välillä tehdyn rajantarkistuksen yhteydessä kiveen hakattiin vuosiluku 1934 sekä kirjoitukset "SUOMI" ja "СССР". Kiven keskellä on rajan kulkusuuntaa osoittava viisari sekä ilmeisesti vuonna 1934 tehty poranreikä. Lisäksi kivessä on rajapyykin numero 681. (Muinaisjäännösrekisteri)

Kohteen rajaus

Kohde on pistemäinen.

Tulkinta

Täyssinän rauhan rajakivi

Lisätietoja

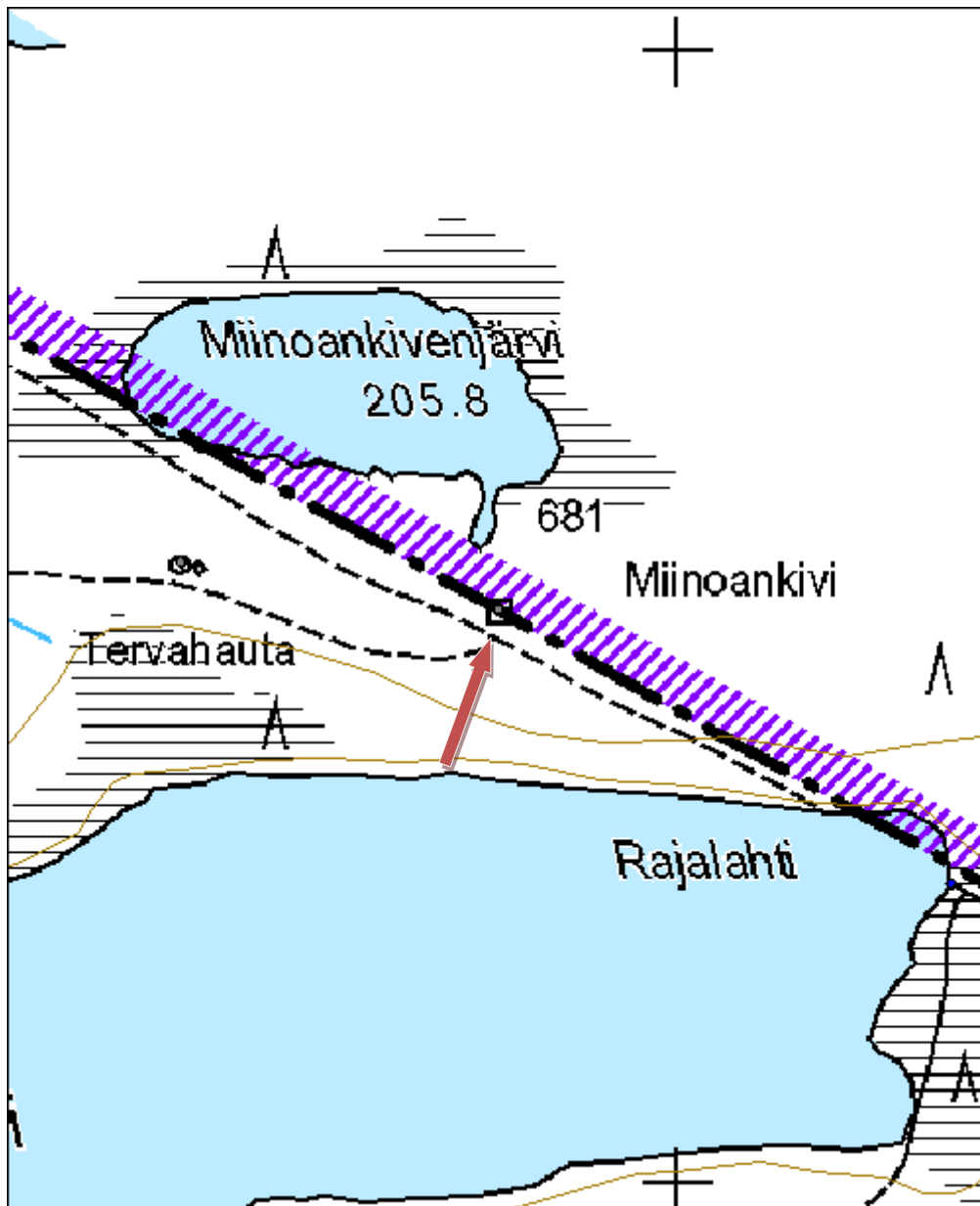
Miinoan rajakivi sijaitsee vanhalla Suomen ja Vianan Karjalan välisellä kulkureitillä, entisellä Vianan valtatiellä. Kesällä veneet vedettiin kapean vedenjakajan yli vesistöä toiseen, jonka jälkeen oli reitti auki joko Pohjanlahdelle tai Viananmerelle. Myös talvella käytetty reitti kulki tätä kautta. Monet 1800-luvun kareliaanit käyttivät tätä reittiä tehdessään matkoja Viaan. I.K. Inha otti kuuluisan valokuvan veneen vetäjistä Miinoan kiven vierellä. Niinpä kivi oli ennen varsin tunnettu.

Tarkastukset

Tila: 3 Toteutettu Laji: 6 Suojeluarvojen tarkastus Tarkastusvuosi: 2012
Tarkastuspvm: 28.6.2012 Tarkastaja: R. Mustonen
Kuvaus: KMO kulttuuriperintöinventointi Kainuu

Viranomaisrekisterinro:	1000005541	Kunto:	1 Hyvä
		Olotila:	1 Käytössä
Arvotus:	8 Muu suojeluarvo	Kohteen suojele:	1 Muinaisjäännösrekisteri I

Ympäristön suojelu:	0 Ei määritelty		
Kohdetyyppi:	17 Kivi- ja maarakenteet	Copyright:	© Metsähallitus 2008 © Maanmittauslaitos 1/MML/08
Koordinaatit:	X 7141506, Y 3657842, Z 205	Mittakaava:	1:5000





Kuva 29. Rajamerkki Suomen ja Venäjän rajalla, kuvattu lounaasta.



Kuva 30. Opastaulussa esitellään kiven hakkaukset.

Kohdetyyppi:	17 Kivi- ja maarakenteet	Haltija:	161 Metsätalous Kainuu
Ajoitus:	7116 Uusi aika	Ylläpitäjä:	161 Metsätalous Kainuu
Rakentamisvuosi:		Kunta:	290 Kuhmo
Lukumäärä:	1		

Koordinaattiselitys:		Geometria tuotettu:	4 Gps-mittaus, korjaamaton
Koordinaatit:	X 7141106, Y 3626194, Z 175	Löydöt:	

Taustatiedot

Jorma Komulainen kertoi kohteesta.

Ympäristön kuvaus

Kohde sijaitsee Koirikalliolla, Iivantiiran ja Juttuajärven välisen Hoikansalmen etelärannalla. Kuviolla kasvaa nuorta kasvatusmetsikköä.

Kohteen kuvaus

Rajamerkki on rakennettu kivistä. Perusta on neliömallinen, kooltaan 1,2 x 1 metriä. Sen päällä on pystyssä kivi, johon on kaiverrettu numero 303. Korkeus kokonaisuudessaan on 0,8 metriä. Etäisyys rantatörmästä on noin 2,6 metriä.

Kohteen rajaus

Kohde on pistemäinen.

Tulkinta

Vanhoista kartoista ei löytynyt selitystä rajamerkille, ennen kuin löytyi 1800-luvulta peräisin oleva kartta, jossa mittalinja kulki tämän pisteen kautta. Kyseessä lienee siis jonkinlainen mittalinjan apupiste. Kartta: <<http://digi.narc.fi/digi/view.ka?kuid=8926040>>

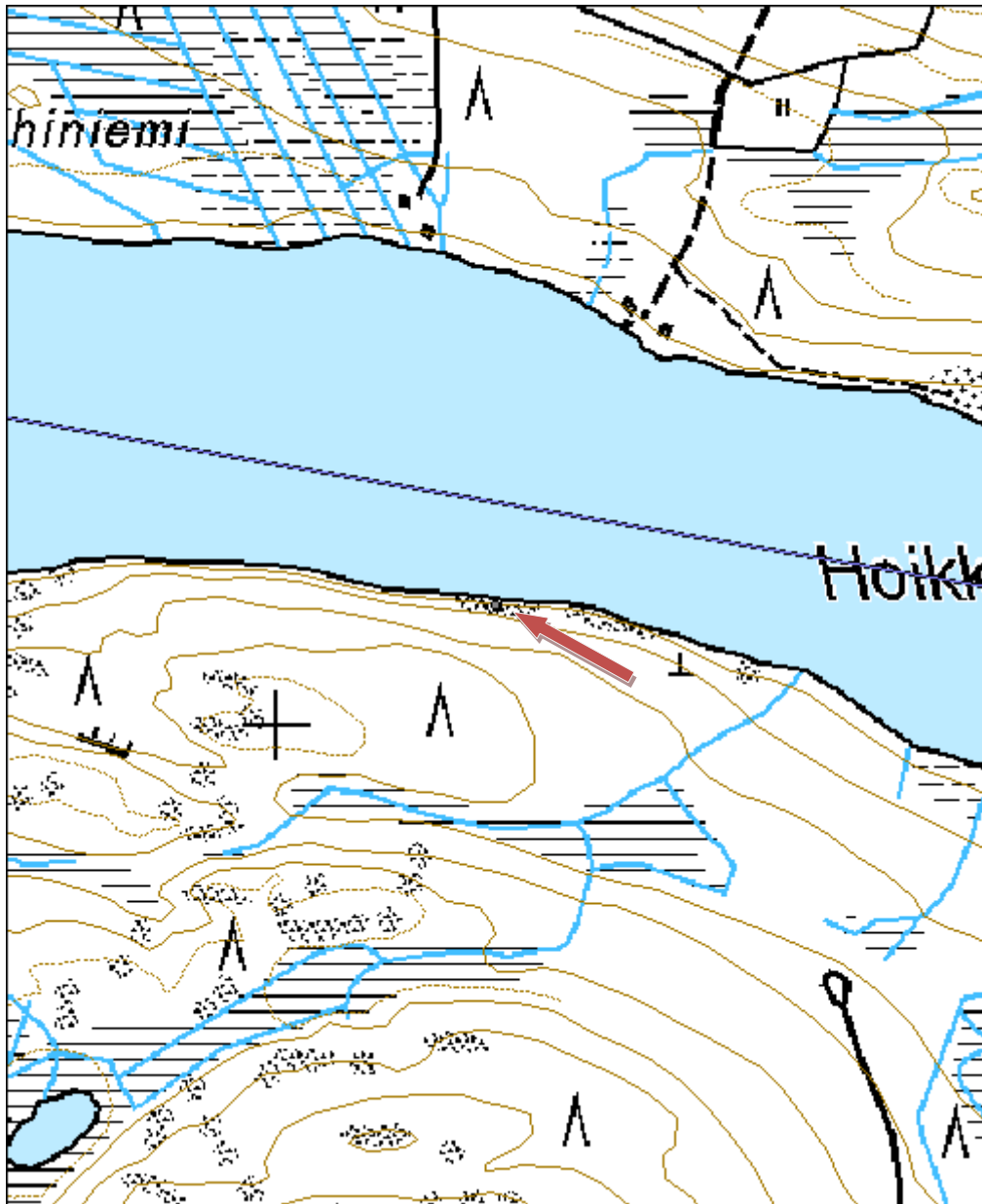
Tarkastukset

Tila: 3 Toteutettu Laji: 6 Suojeluarvojen tarkastus Tarkastusvuosi: 2012
Tarkastuspvm: 20.7.2012 Tarkastaja: R. Mustonen
Kuvaus: KMO Kulttuuriperintöinventointi Kainuu

Viranomaisrekisterinro:		Kunto:	1 Hyvä
Arvotus:	3 Esitys mj-luokka II	Olotila:	2 Ei käytössä
		Kohteen suojele:	9 Muu suojeluarvo

Ympäristön suojele:	0 Ei määritelty
----------------------------	-----------------

Kohdetyyppi:	17 Kivi- ja maarakenteet	Copyright:	© Metsähallitus 2008 © Maanmittauslaitos 1/MML/08
Koordinaatit:	X 7141106, Y 3626194, Z 175	Mittakaava:	1:5000





Kuva 31. Rajamerkki, kuvattu lännestä.

Kohdetyyppi:	11 Taide/muistomerkit	Haltija:	161 Metsätalous Kainuu
Ajoitus:	7116 Uusi aika	Ylläpitäjä:	161 Metsätalous Kainuu
Rakentamisvuosi:		Kunta:	290 Kuhmo
Lukumäärä:	1		

Koordinaattiselitys:		Geometria tuotettu:	4 Gps-mittaus, korjaamaton
Koordinaatit:	X 7131626, Y 3635829, Z 211	Löydöt:	

Taustatiedot

Lauri Huotari opasti paikalle. Kohde on merkitty SutiGis:iin.

Ympäristön kuvaus

Kohde sijaitsee kivikkoisella kallioalueella, Lentiirantiestä noin 500 metriä länteen, Hanhilammesta hieman pohjoiskoilliseen. Kuviolla on uudistuskypsää metsikköä. Alueen kivisyyden ja puiden kitukasvuisuuden vuoksi sitä tuskin tullaan hakkaamaan.

Kohteen kuvaus

Lähes kuolleessa, käppyräisessä männyssä on useita pilkkoja, joista suurimpaan (kyynärän pituiseen), pohjoiskyljellä noin metrin korkeudessa olevaan, on kaiverrettu vuosiluku 1857 (viimeinen numero voi olla myös 1, mutta 7 on todennäköisempi). Pystysuoraan on kaiverrettu useita nimikirjaimia riviin. Kahteen pienempään pilkkaan on kaiverrettu MH.

Kohteen rajaus

Kohde on pistemäinen.

Tulkinta

Merkkipuu

Lisätietoja

Lähistöllä on metson soitimen kuvauspaikka.

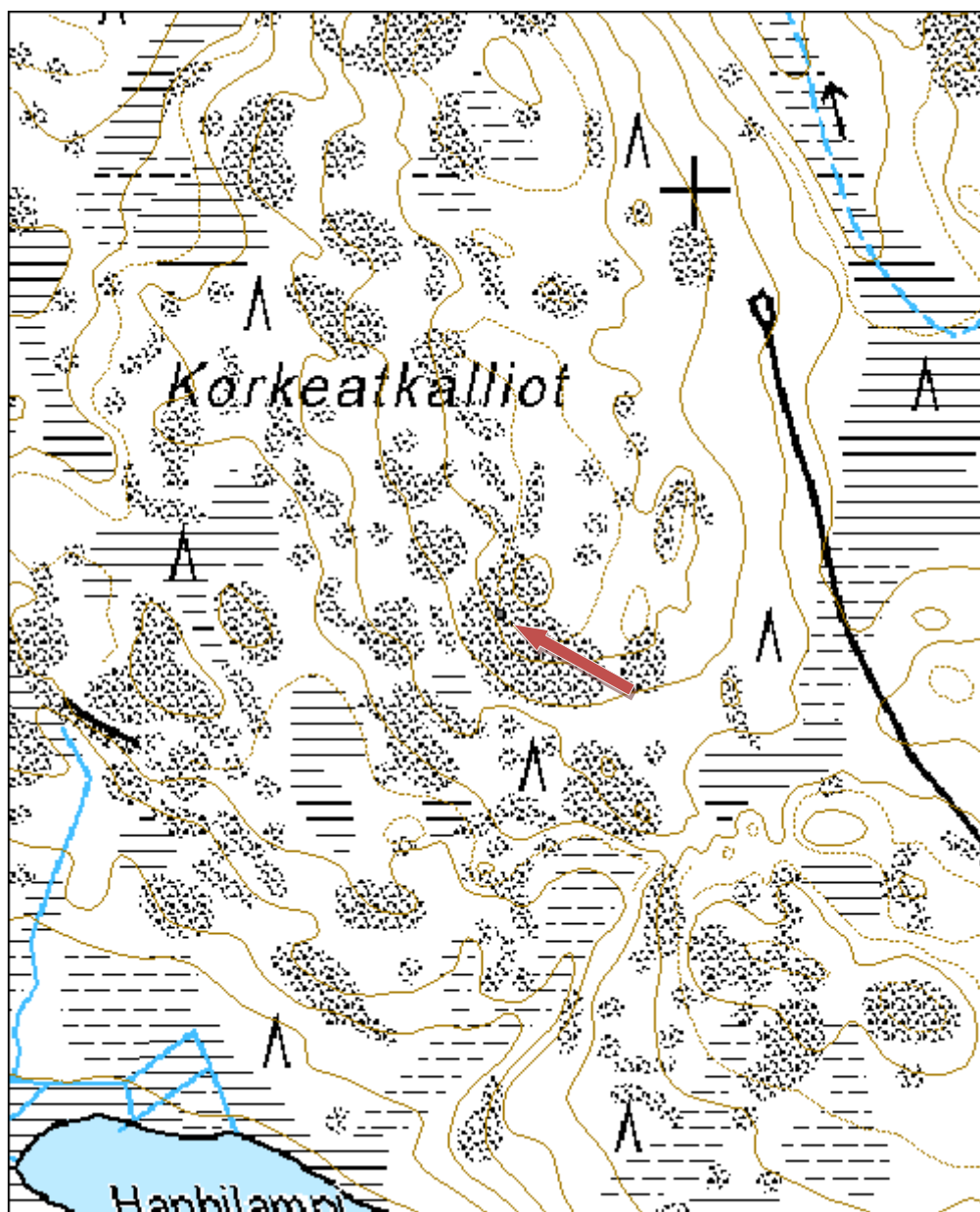
Tarkastukset

Tila: 3 Toteutettu Laji: 6 Suojeluarvojen tarkastus Tarkastusvuosi: 2012
Tarkastuspvm: 26.6.2012 Tarkastaja: R. Mustonen
Kuvaus: KMO kulttuuriperintöinventointi Kainuu

Viranomaisrekisterinro:		Kunto:	1 Hyvä
Arvotus:	3 Esitys mj-luokka II	Olotila:	2 Ei käytössä
		Kohteen suojele:	9 Muu suojeluarvo

Ympäristön suojele:	0 Ei määritelty
----------------------------	-----------------

Kohdetyyppi:	11 Taide/muistomerkit	Copyright:	© Metsähallitus 2008 © Maanmittauslaitos 1/MML/08
Koordinaatit:	X 7131626, Y 3635829, Z 211	Mittakaava:	1:5000





Kuva 32. Lähikuva pilkasta, kuvattu kaakosta.

Kohdetyyppi:	11 Taide/muistomerkit	Haltija:	660 Pohjanmaan luontopalvelut
Ajoitus:	7116 Uusi aika	Ylläpitäjä:	660 Pohjanmaan luontopalvelut
Rakentamisvuosi:		Kunta:	290 Kuhmo
Lukumäärä:	1		

Koordinaattiselitys:		Geometria tuotettu:	4 Gps-mittaus, korjaamaton
Koordinaatit:	X 7152403, Y 3612260, Z 199	Löydöt:	

Taustatiedot

Kohde on SutiGis:ssa. Kari Huotari opasti paikalle.

Ympäristön kuvaus

Kohde sijaitsee Lapinjärven kaakkoispuolella, rannan tuntumassa.

Kohteen kuvaus

Puuhun on tehty kyynärän pituinen pilkka 1,3 metrin korkeudelle. Pilkkaan on kaiverrettu vuosiluvut 1919 ja 1849. Puussa on myös kirveeniskun jälkiä.

Kohteen rajaus

Kohde on pistemäinen.

Tulkinta

Merkkipuu

Lisätietoja

SutiGis:iin oli merkitty toinenkin merkkipuu Lapinjärven etelärannalle, mutta tällaista puuta ei löydetty. Merkkipuun eteläpuolella oli useammastakin puusta poistettu kaarnaa.

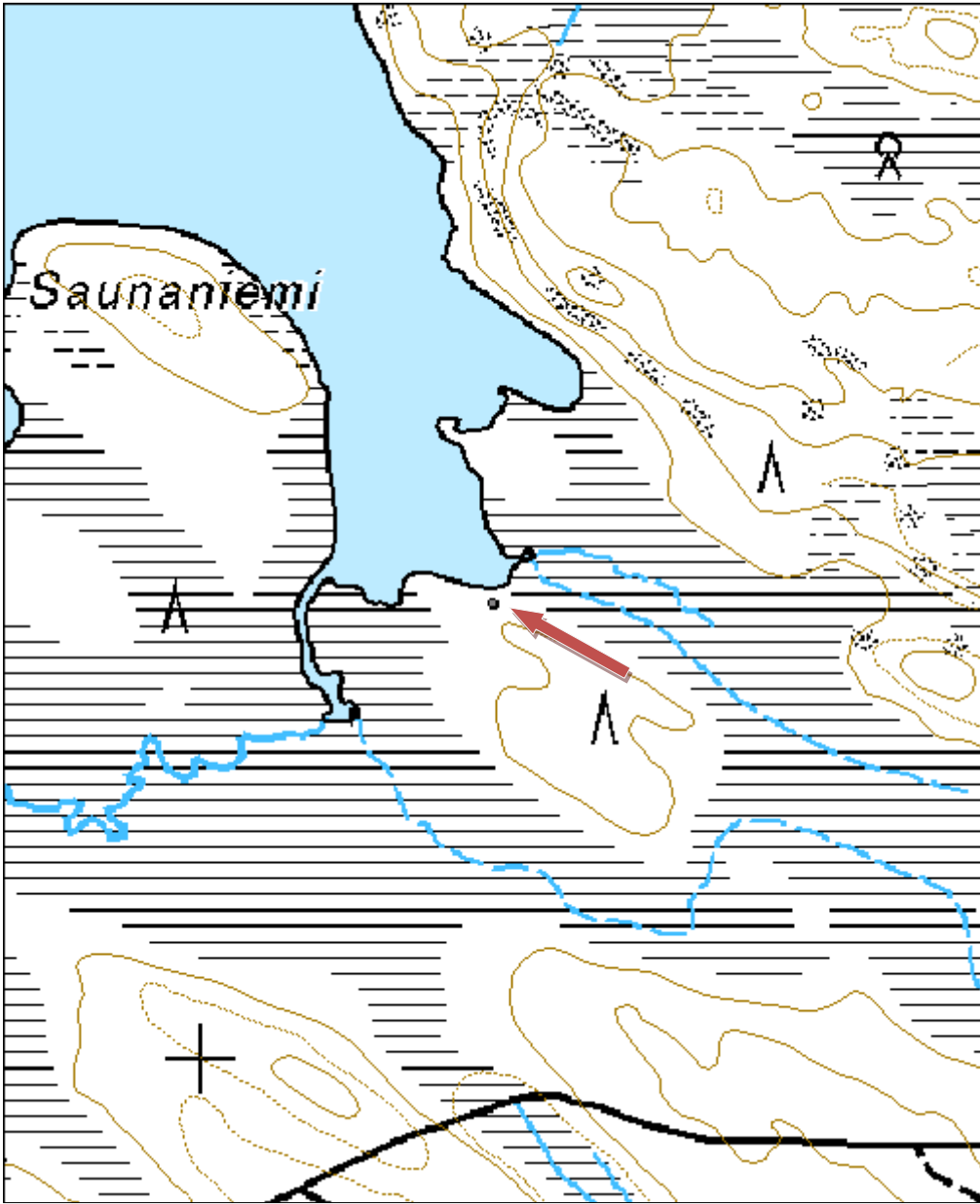
Tarkastukset

Tila: 3 Toteutettu Laji: 6 Suojeluarvojen tarkastus Tarkastusvuosi: 2012
Tarkastuspvm: 12.6.2012 Tarkastaja: R. Mustonen
Kuvaus: KMO kulttuuriperintöinventointi Kainuu

Viranomaisrekisterinro:		Kunto:	2 Kesinkertainen
Arvotus:	3 Esitys mj-luokka II	Olotila:	2 Ei käytössä
		Kohteen suojele:	9 Muu suojeluarvo

Ympäristön suojele: 0 Ei määriteltä

Kohdetyyppi:	11 Taide/muistomerkit	Copyright:	© Metsähallitus 2008 © Maanmittauslaitos 1/MML/08
Koordinaatit:	X 7152403, Y 3612260, Z 199	Mittakaava:	1:5000





Kuva 33. Puuhun on kaiverrettu vuosiluvut 1849 ja 1919.

Kohdetyyppi:	11 Taide/muistomerkit	Haltija:	161 Metsätalous Kainuu
Ajoitus:	7116 Uusi aika	Ylläpitäjä:	161 Metsätalous Kainuu
Rakentamisvuosi:		Kunta:	290 Kuhmo
Lukumäärä:	1		

Koordinaattiselitys:		Geometria tuotettu:	4 Gps-mittaus, korjaamaton
Koordinaatit:	X 7131598, Y 3661520, Z 226	Löydöt:	

Taustatiedot

Jaakko Mikkonen opasti kohteelle. Kohde on SutiGis:ssa.

Ympäristön kuvaus

Kohde sijaitsee Heinisuon ja Pienen Heinisuon välissä hieman korkeammalla kankaalla, Peurokankaan kaakkoispuolella, noin kilometrin päässä Peurojärven rannasta. Kuvio on joutomaata.

Kohteen kuvaus

Merkkipuussa on kaksi pilkkaa, yksi länteen ja toinen etelään päin. Länteen päin olevassa aukossa on kolme vuosilukua: 1881, 1883 ja 1919, joista 1881 on päällimmäisenä. Samaan pilkkaan on kaiverrettu kaksi isoa E- kirjainta, joista ylempi on vuosiluvun 1919 edessä. Länteen suuntaavassa pilkassa on rukseja, joista ylempänä olevat ovat ohuempia ja alempana olevat noin sormen paksuisia. Länteen olevan pilkan pituus on 85 senttimetriä ja etelään 65 senttimetriä.

Kohteen rajaus

Kohde on pistemäinen.

Tulkinta

Merkkipuu.

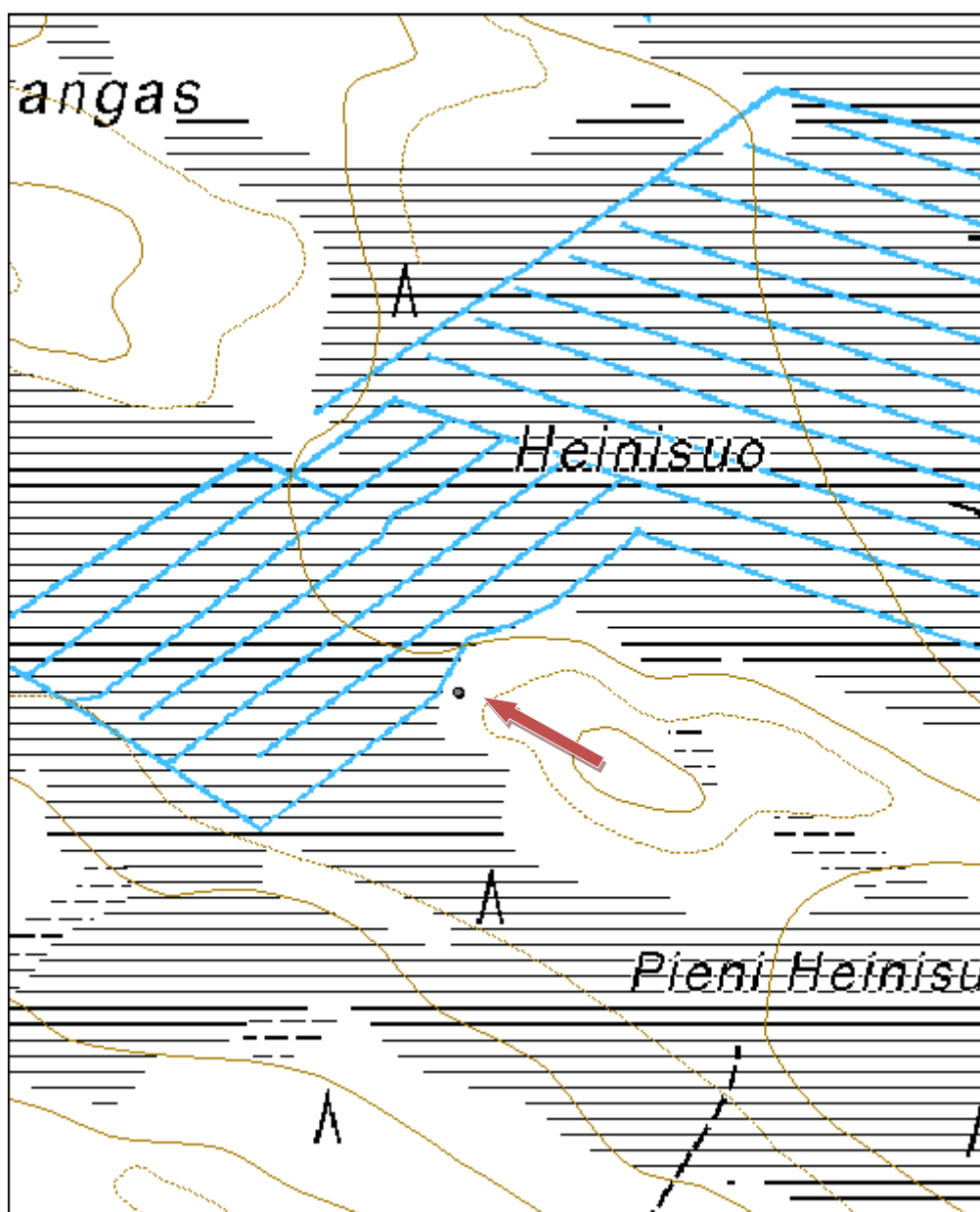
Tarkastukset

Tila: 3 Toteutettu Laji: 6 Suojeluarvojen tarkastus Tarkastusvuosi: 2012
Tarkastuspvm: 17.7.2012 Tarkastaja: R. Mustonen
Kuvaus: KMO Kulttuuriperintöinventointi Kainuu

Viranomaisrekisterinro:		Kunto:	1 Hyvä
Arvotus:	3 Esitys mj-luokka II	Olotila:	2 Ei käytössä
		Kohteen suojele:	9 Muu suojeluarvo

Ympäristön suojele:	0 Ei määritelty
----------------------------	-----------------

Kohdetyyppi:	11 Taide/muistomerkit	Copyright:	© Metsähallitus 2008 © Maanmittauslaitos 1/MML/08
Koordinaatit:	X 7131598, Y 3661520, Z 226	Mittakaava:	1:5000





Kuva 34. Lännen puoleinen pilkka. Vuosiluvut ovat: 1883, 1881, 1919, kuvattu länsiluoteesta.



Kuva 35. Merkkipuun eteläpilkka, jossa puumerkkejä, kuvattu etelästä.

Kohdetyyppi:	1 Asuinpaikat	Haltija:	161 Metsätalous Kainuu
Ajoitus:	7116 Uusi aika	Ylläpitäjä:	161 Metsätalous Kainuu
Rakentamisvuosi:		Kunta:	290 Kuhmo
Lukumäärä:	7		

Koordinaattiselitys:		Geometria tuotettu:	4 Gps-mittaus, korjaamaton
Koordinaatit:	X 7154286, Y 3646862, Z 213	Löydöt:	

Taustatiedot

Kohde löytyy muinaisjäännösrekisteristä.

Ympäristön kuvaus

Kuviolla on uudistuskypsää metsikköä. Kohde sijaitsee rajavyöhykkeellä, Karankojärven etelärannalla, Lentiiran kirkosta 13 km koilliseen. Paikka on melko tasainen, ja se kasvaa havumetsää. Alueen halki kulkee rajavartijoiden polku.

Kohteen kuvaus

Paikalla on talonpohjia ja muutamia pienehköjä kivikasoja.

- Rakennuksenpohja 1: Pohjan mitat ovat 4,3 x 3,5 metriä. Kivijalka on näkyvissä. Koillisnurkassa on kiuas, jonka koko on 2 x 2 x 0,6 metriä. Pohjaan kaivettu kuoppa. (7154290/ 3646882)
- Rakennuksenpohja 2: Pohjan koko on 6,7 x 5,3 metriä. Päällä kasvaa puita ja vesakkoa. (7154284/ 36468949)
- Rakennuksenpohja 3: Pohjan koko on 4 x 4 metriä. Kiuas on kaakkoisnurkassa ja sen koko on 2 x 1,5 metriä. Rakennuksessa on ollut kiinni keveämpirakenteinen lisäosa.. Rakennuksen pohjassa on kuoppa. (7154313/ 3646867)
- Kuoppa: Koko on 4 x 1 metriä ja sen syvyys 0,5 metriä. Kuopasta laskee oja järvelle. (7154296/ 3646908)
- Kivikasa: Mitat ovat 0,5 x 0,5 metriä. (7154298/ 364861)
- Kivikasa 2: Mitat ovat 2 x 1 x 0,6 metriä. (7154290/ 3646855)
- Kivikasa 3: Koko on 1,5 x 1 x 0,5 metriä. (7154276/ 3646865)

Kohteen rajaus

Kohde on aluemainen. Aluerajausta laajennettiin itään päin, koska inventoinnissa saadut GPS-pisteet rakennuksenpohjille eivät mahtuneet muinaisjäännösrekisteriin tehdyn rajauksen sisään.

Tulkinta

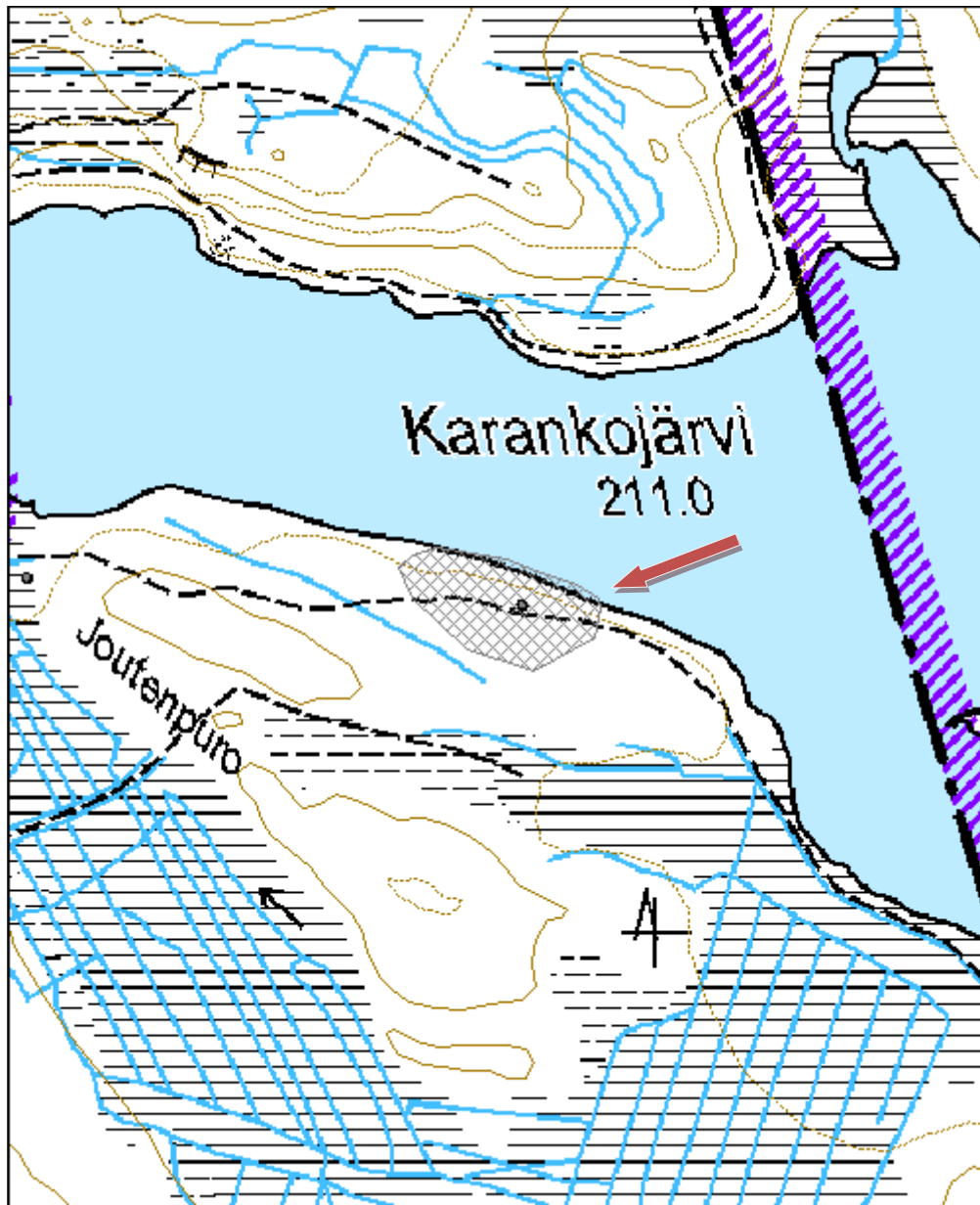
Historiallinen asuinpaikka.

Tarkastukset

Tila: 3 Toteutettu Laji: 6 Suojeluarvojen tarkastus Tarkastusvuosi: 2012
Tarkastuspvm: 29.6.2012 Tarkastaja: R. Mustonen
Kuvaus: KMO Kulttuuriperintöinventointi Kainuu

Viranomaisrekisterinro:	290010276	Kunto:	2 Keskinertainen
		Olotila:	2 Ei käytössä

Arvotus:	8 Muu suojeluarvo	Kohteen suojelu:	2 Muinaisjäännösrekisteri II
Ympäristön suojelu:	0 Ei määritelty		
Kohdetyyppi:	1 Asuinpaikat	Copyright:	© Metsähallitus 2008 © Maanmittauslaitos 1/MML/08
Koordinaatit:	X 7154286, Y 3646862, Z 213	Mittakaava:	1:5000





Kuva 36. Rakennuksen pohja polun vieressä, kuvattu lounaasta.



Kuva 37. Rannassa sijaitseva pienehkö rakennuksen pohja, kuvattu lounaasta.

Roukonpuro 2 tervahauta

MH-tunnus: 145249

Kohdetyyppi:	9 Valmistuspaikat/työpaikat	Haltija:	161 Metsätalous Kainuu
Ajoitus:	7116 Uusi aika	Ylläpitäjä:	161 Metsätalous Kainuu
Rakentamisvuosi:		Kunta:	290 Kuhmo
Lukumäärä:	1		

Koordinaattiselitys:		Geometria tuotettu:	4 Gps-mittaus, korjaamaton
Koordinaatit:	X 7122597, Y 3606511, Z 161	Löydöt:	

Taustatiedot

Kohde on merkitty peruskarttaan.

Ympäristön kuvaus

Kohde sijaitsee Roukonpuron eteläpuolella, lähellä Ontojärven rantaa. Maasto laskee jyrkästi purouoman kohdalla ja tervahaudan rakentamisessa on käytetty tätä hyväksi.

Kohteen kuvaus

Tervahaudan halkaisija on 8,2 metriä ja syvyys noin 0,5-1 metriä. Halssin pituus on 5-6 metriä ja syvyys noin 2 metriä. Halssi laskee koilliseen.

Kohteen rajaus

Kohde on pistemäinen.

Tulkinta

Tervahauta

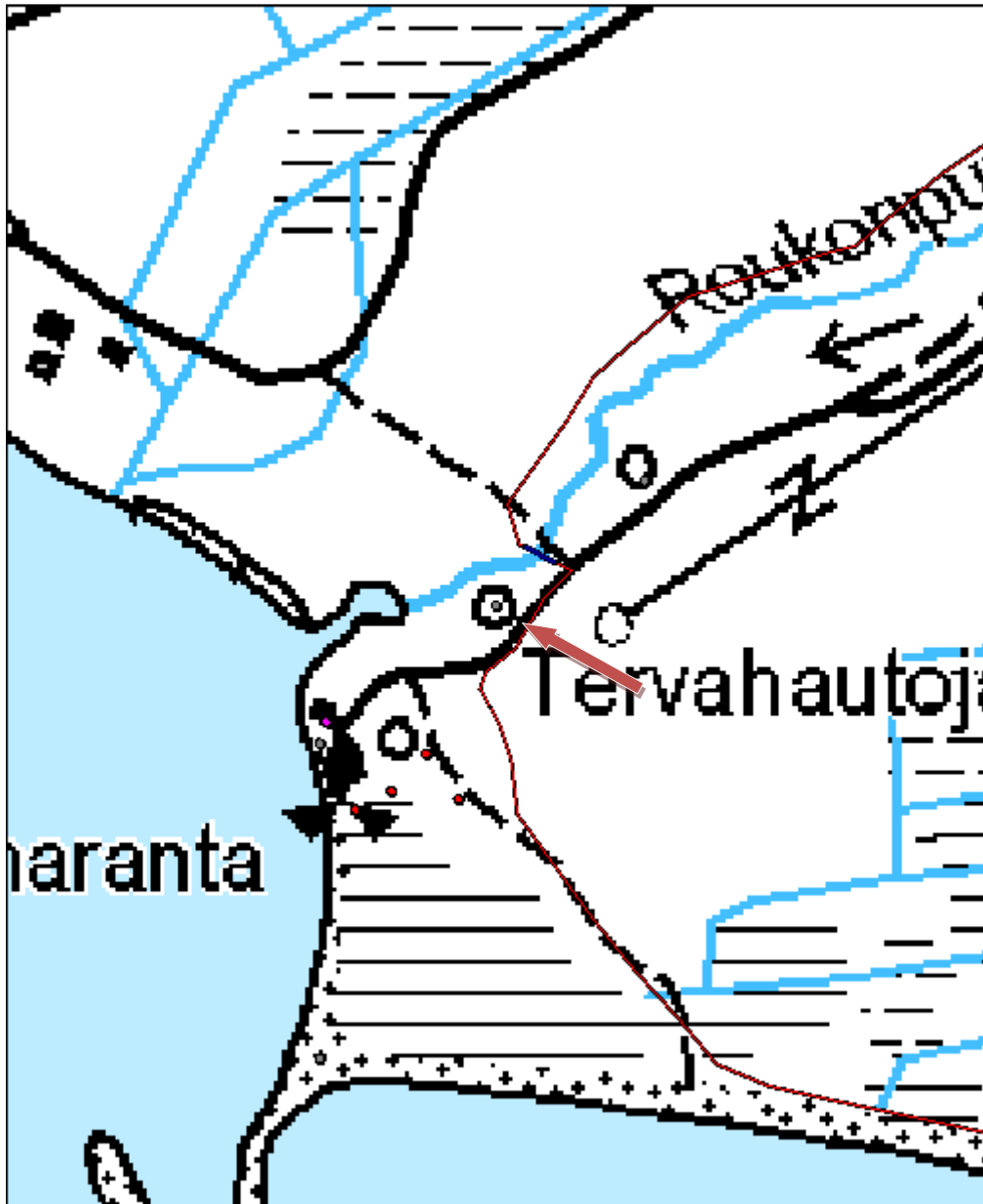
Tarkastukset

Tila: 3 Toteutettu Laji: 6 Suojeluarvojen tarkastus Tarkastusvuosi: 2012
Tarkastuspvm: 20.6.2012 Tarkastaja: R. Mustonen
Kuvaus: KMO kulttuuriperintöinventointi Kainuu

Viranomaisrekisterinro:		Kunto:	1 Hyvä
Arvotus:	3 Esitys mj-luokka II	Olotila:	2 Ei käytössä
		Kohteen suojelu:	9 Muu suojeluarvo

Ympäristön suojelu:	0 Ei määritelty
----------------------------	-----------------

Kohdetyyppi:	9 Valmistuspaikat/työpaikat	Copyright:	© Metsähallitus 2008 © Maanmittauslaitos 1/MML/08
Koordinaatit:	X 7122597, Y 3606511, Z 161	Mittakaava:	1:2500





Kuva 38. Marika Kieleväinen seisoo tervahaudan valtavassa halsissa, kuvattu etelästä.

Roukonpuro 2 tervahauta

MH-tunnus: 145250

Kohdetyyppi:	9 Valmistuspaikat/työpaikat	Haltija:	161 Metsätalous Kainuu
Ajoitus:	7116 Uusi aika	Ylläpitäjä:	161 Metsätalous Kainuu
Rakentamisvuosi:		Kunta:	290 Kuhmo
Lukumäärä:	1		

Koordinaattiselitys:		Geometria tuotettu:	4 Gps-mittaus, korjaamaton
Koordinaatit:	X 7122652, Y 3606576, Z 161	Löydöt:	

Taustatiedot

Kohde on merkitty peruskarttaan.

Ympäristön kuvaus

Kohde sijaitsee Roukonpuron eteläpuolella, lähellä Ontojärven rantaa. Sen lounaispuolitse kulkee tie uimarannalle.

Kohteen kuvaus

Tie leikkaa osan tervahaudan vallista. Tien pinnan hiekka on märkänä voimakkaan punertavaa. Tervahaudan halkaisija on 11–13 metriä, halssin pituus on 7,4 metriä ja syvyys noin 2 metriä.

Kohteen rajaus

Kohde on pistemäinen.

Tulkinta

Tervahauta.

Tarkastukset

Tila: 3 Toteutettu Laji: 6 Suojeluarvojen tarkastus Tarkastusvuosi: 2012
Tarkastuspvm: 19.6.2012 Tarkastaja: R. Mustonen
Kuvaus: KMO kulttuuriperintöinventointi Kainuu

Viranomaisrekisterinro:		Kunto:	1 Hyvä
Arvotus:	3 Esitys mj-luokka II	Olotila:	2 Ei käytössä
		Kohteen suojele:	9 Muu suojeluarvo

Ympäristön suojele:	0 Ei määritelty
----------------------------	-----------------

Kohdetyyppi:	9 Valmistuspaikat/työpaikat	Copyright:	© Metsähallitus 2008 © Maanmittauslaitos 1/MML/08
Koordinaatit:	X 7122652, Y 3606576, Z 161	Mittakaava:	1:2500





Kuva 39. Tervahauta aivan tien vieressä, kuvattu kaakosta.

Kuikkalampi 2 tervahauta

MH-tunnus: 146855

Kohdetyyppi:	9 Valmistuspaikat/työpaikat	Haltija:	161 Metsätalous Kainuu
Ajoitus:	7116 Uusi aika	Ylläpitäjä:	161 Metsätalous Kainuu
Rakentamisvuosi:		Kunta:	290 Kuhmo
Lukumäärä:	1		

Koordinaattiselitys:		Geometria tuotettu:	4 Gps-mittaus, korjaamaton
Koordinaatit:	X 7146329, Y 3604986, Z 181	Löydöt:	

Taustatiedot

Kohde havaittiin inventoidessa aluetta.

Ympäristön kuvaus

Kohde sijaitsee Kuikkalammen itärannalla, lampeen laskevassa rinteessä. Kuviolla kasvaa taimikkoa, mutta kohteen päälle on jätetty puusto.

Kohteen kuvaus

Tervahaudan halkaisija on 7,5 metriä. Halssin pituus on 3.8 metriä ja se laskee länteen.

Kohteen rajaus

Kohde on pistemäinen.

Tulkinta

Tervahauta.

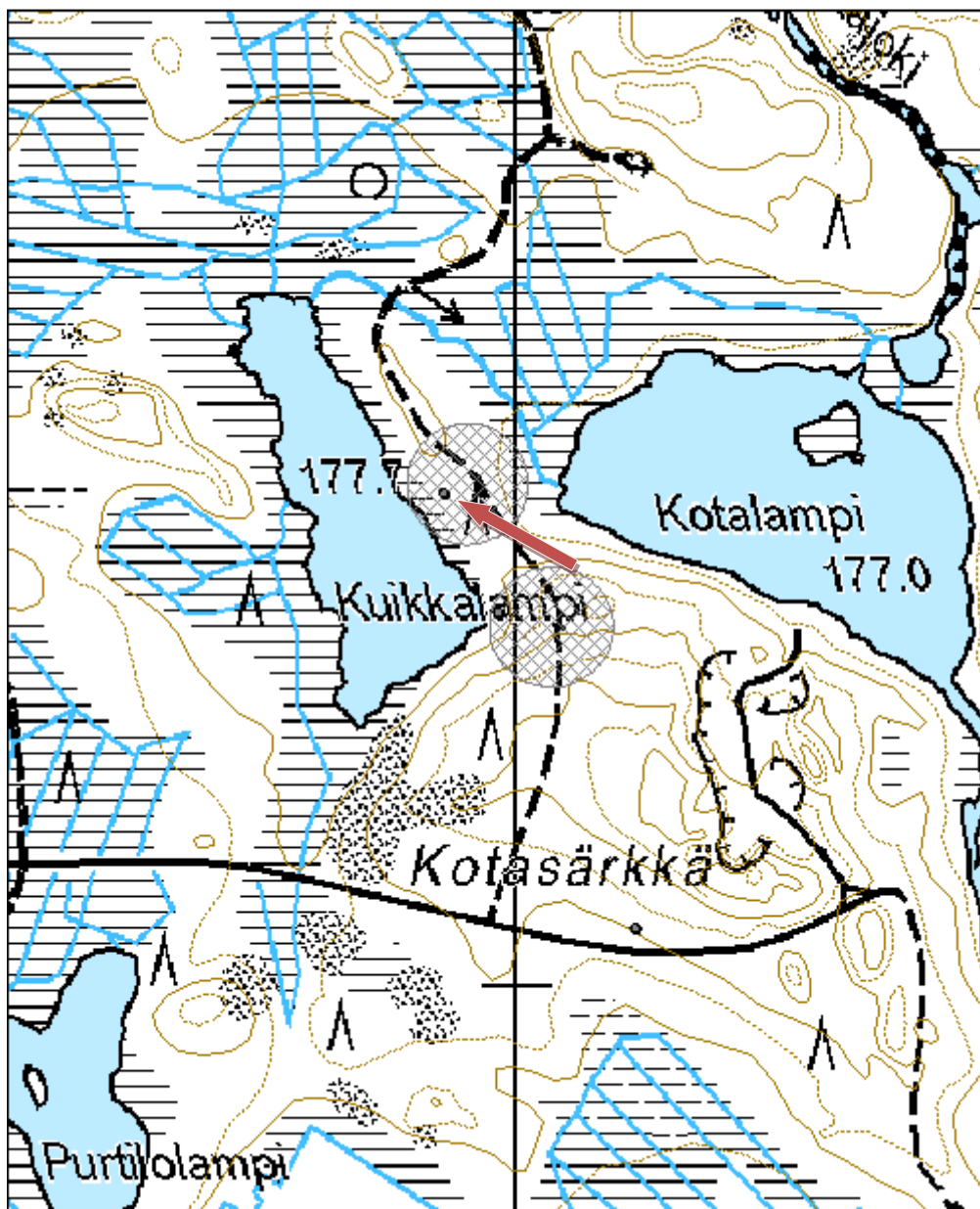
Tarkastukset

Tila: 3 Toteutettu Laji: 6 Suojeluarvojen tarkastus Tarkastusvuosi: 2012
Tarkastuspvm: 11.7.2012 Tarkastaja: R. Mustonen
Kuvaus: KMO Kulttuuriperintöinventointi Kainuu

Viranomaisrekisterinro:		Kunto:	1 Hyvä
Arvotus:	3 Esitys mj-luokka II	Olotila:	2 Ei käytössä
		Kohteen suojele:	9 Muu suojeluarvo

Ympäristön suojele:	0 Ei määritelty
----------------------------	-----------------

Kohdetyyppi:	9 Valmistuspaikat/työpaikat	Copyright:	© Metsähallitus 2008 © Maanmittauslaitos 1/MML/08
Koordinaatit:	X 7146329, Y 3604986, Z 181	Mittakaava:	1:5000





Kuva 40. Tervahauta metsikössä, kuvattu kaakosta.

Kohdetyyppi:	9 Valmistuspaikat/työpaikat	Haltija:	161 Metsätalous Kainuu
Ajoitus:	7116 Uusi aika	Ylläpitäjä:	161 Metsätalous Kainuu
Rakentamisvuosi:		Kunta:	290 Kuhmo
Lukumäärä:	1		

Koordinaattiselitys:		Geometria tuotettu:	4 Gps-mittaus, korjaamaton
Koordinaatit:	X 7153795, Y 3646168, Z 237	Löydöt:	

Taustatiedot

Kohde havaittiin inventoitaessa.

Ympäristön kuvaus

Kuviolla on uudistuskypsää metsikköä. Kohde sijaitsee Joutenvaaran tilan pohjoispuolella.

Kohteen kuvaus

Tervahaudan halkaisija on 11 metriä. Halssi laskee koilliseen ja on 5 metriä pitkä. Haudan päällä kasvaa vesakkoa ja pari isoa puuta.

Kohteen rajaus

Kohde on pistemäinen.

Tulkinta

Tervahauta

Lisätietoja

Ei ole tietoa, onko tervahauta ollut tilallisten käytössä, vai vanhempaa perua.

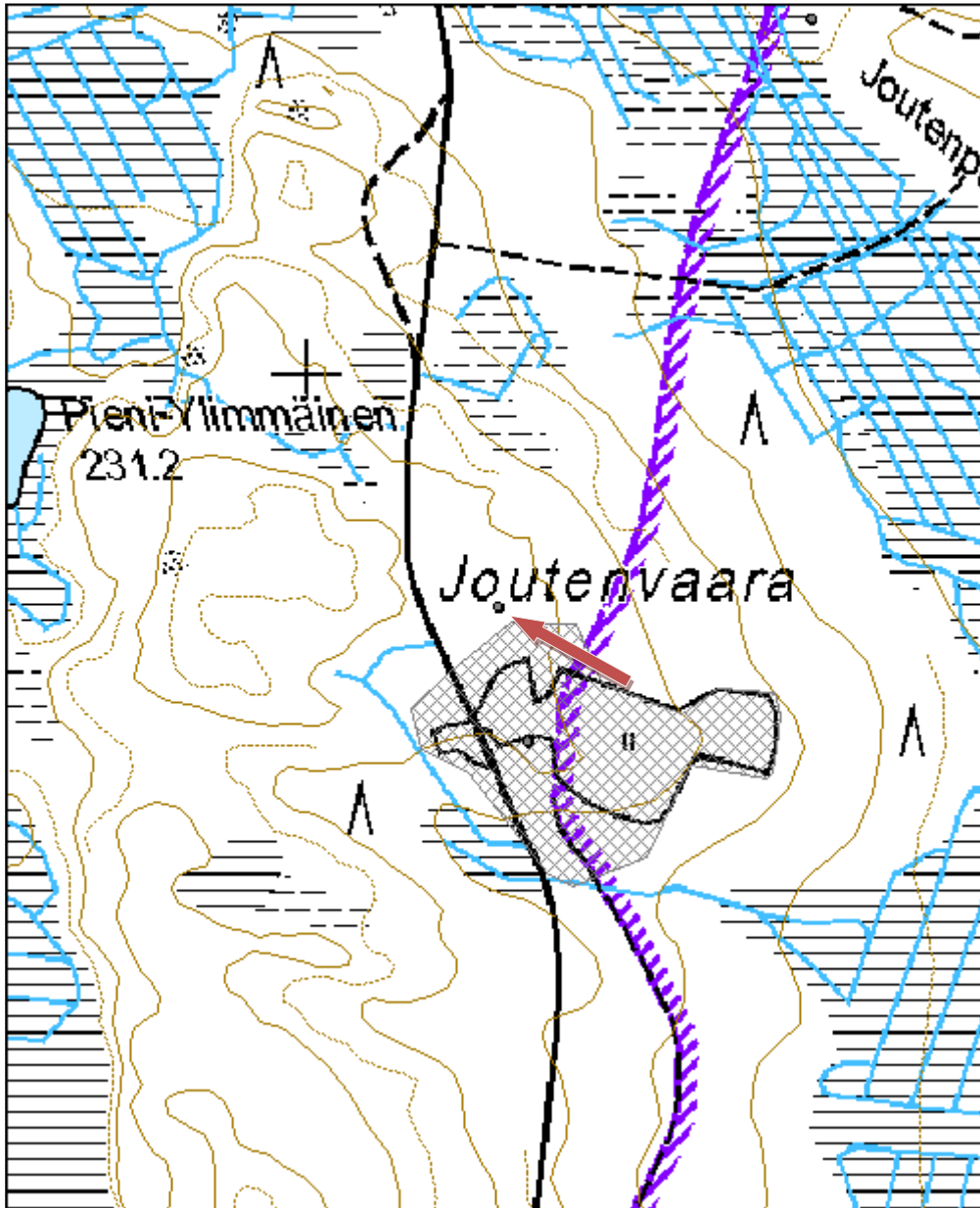
Tarkastukset

Tila: 3 Toteutettu Laji: 6 Suojeluarvojen tarkastus Tarkastusvuosi: 2012
Tarkastuspvm: 29.6.2012 Tarkastaja: R. Mustonen
Kuvaus: KMO Kulttuuriperintöinventointi Kainuu

Viranomaisrekisterinro:		Kunto:	2 Kesinkertainen
Arvotus:	3 Esitys mj-luokka II	Olotila:	2 Ei käytössä
		Kohteen suojele:	9 Muu suojeluarvo

Ympäristön suojele:	0 Ei määritelty
----------------------------	-----------------

Kohdetyyppi:	9 Valmistuspaikat/työpaikat	Copyright:	© Metsähallitus 2008 © Maanmittauslaitos 1/MML/08
Koordinaatit:	X 7153795, Y 3646168, Z 237	Mittakaava:	1:5000





Kuva 41. Tervahauta, kuvattu etelästä.

Kotalahti 2 tervahauta

MH-tunnus: 145797

Kohdetyyppi:	9 Valmistuspaikat/työpaikat	Haltija:	995 Yksityinen
Ajoitus:	7116 Uusi aika	Ylläpitäjä:	995 Yksityinen
Rakentamisvuosi:		Kunta:	0
Lukumäärä:	1		

Koordinaattiselitys:		Geometria tuotettu:	4 Gps-mittaus, korjaamaton
Koordinaatit:	X 7162174, Y 3640774, Z 208	Löydöt:	

Taustatiedot

Kohde on merkitty peruskarttaan. Lauri Huotari opasti kohteelle.

Ympäristön kuvaus

Kohde sijaitsee Kotalahden rannalla, Järvenpäänkankaan eteläpuolella.

Kohteen kuvaus

Tervahaudan halkaisija on 8,6 metriä ja syvyyttä sillä on noin 1,5 metriä, ylempänä noin 2 metriä. Mahdollisesti on tehty kaksi tervahautaa päällekkäin. Tervahaudan päällä kasvaa puita, lähinnä mäntyä. Halssi on noin 5 metriä pitkä ja se laskee eteläkaakkoon.

Kohteen rajaus

Kohde on pistemäinen.

Tulkinta

Tervahauta

Lisätietoja

Kohteen ympärillä on pyyntikuoppia.

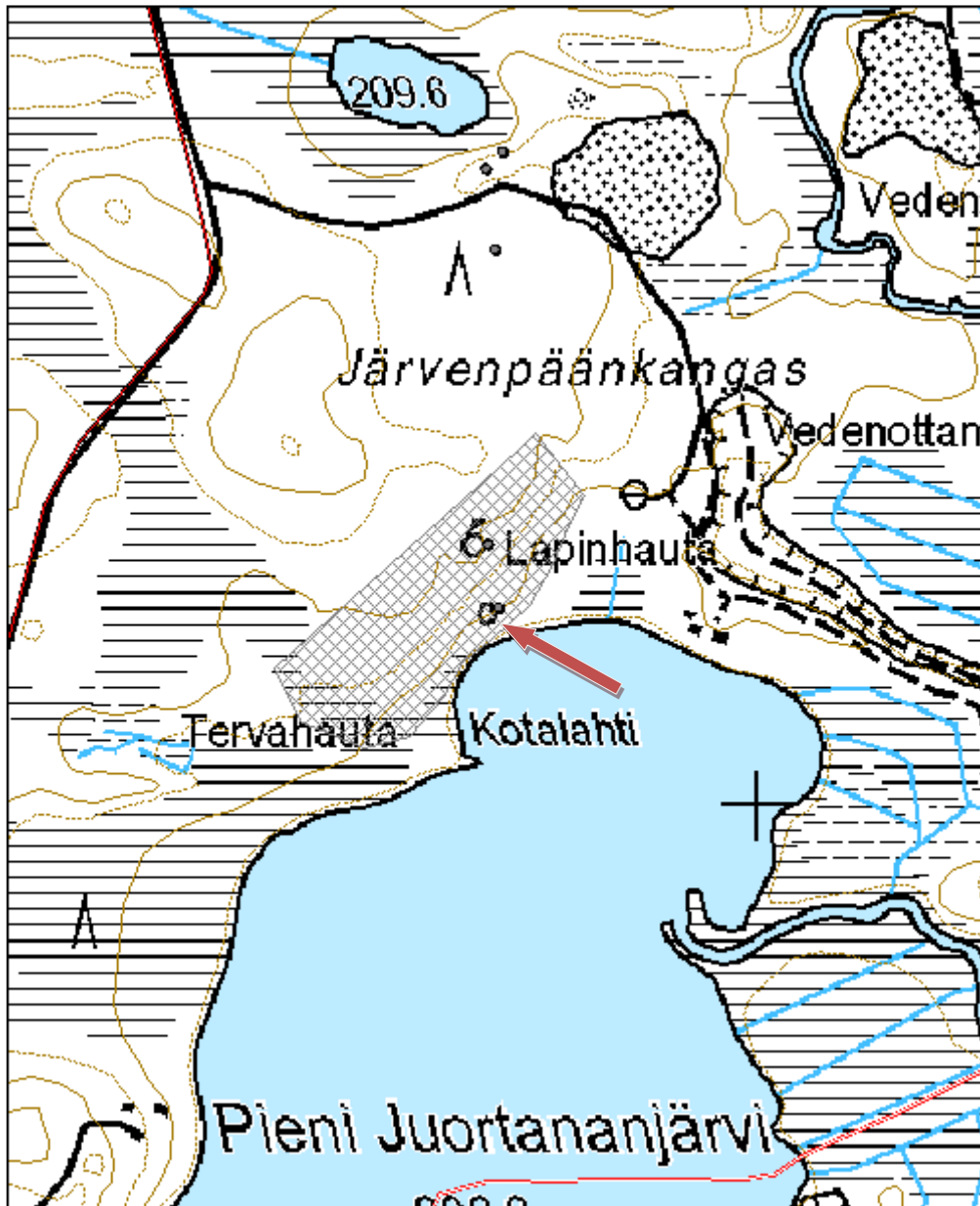
Tarkastukset

Tila: 3 Toteutettu Laji: 6 Suojeluarvojen tarkastus Tarkastusvuosi: 2012
Tarkastuspvm: 3.8.2012 Tarkastaja: R. Mustonen
Kuvaus: KMO Kulttuuriperintöinventointi Kainuu

Viranomaisrekisterinro:		Kunto:	1 Hyvä
		Olotila:	2 Ei käytössä
Arvotus:	3 Esitys mj-luokka II	Kohteen suojele:	9 Muu suojeluarvo

Ympäristön suojele:	0 Ei määritelty
----------------------------	-----------------

Kohdetyyppi:	9 Valmistuspaikat/työpaikat	Copyright:	© Metsähallitus 2008 © Maanmittauslaitos 1/MML/08
Koordinaatit:	X 7162174, Y 3640774, Z 208	Mittakaava:	1:5000





Kuva 42. Suuri tervahauta, kuvattu kaakosta..

Kohdetyyppi:	9 Valmistuspaikat/työpaikat	Haltija:	161 Metsätalous Kainuu
Ajoitus:	7116 Uusi aika	Ylläpitäjä:	161 Metsätalous Kainuu
Rakentamisvuosi:		Kunta:	290 Kuhmo
Lukumäärä:	1		

Koordinaattiselitys:		Geometria tuotettu:	4 Gps-mittaus, korjaamaton
Koordinaatit:	X 7161397, Y 3640209, Z 207	Löydöt:	

Taustatiedot

Kohde löytyi inventoidessa.

Ympäristön kuvaus

Kuviolla kasvaa uudistuskypsää metsikköä. Kohde sijaitsee Juortanajärven pohjoispuolella, Huutoniemestä luoteeseen ja Uppikankaan eteläpuolella.

Kohteen kuvaus

Tervahaudan halkaisija on 7,7 metriä ja syvyys 0,6-1 metri. Halssi on 3,7 metriä pitkä ja laskee etelään.

Kohteen rajaus

Kohde on pistemäinen.

Tulkinta

Tervahauta.

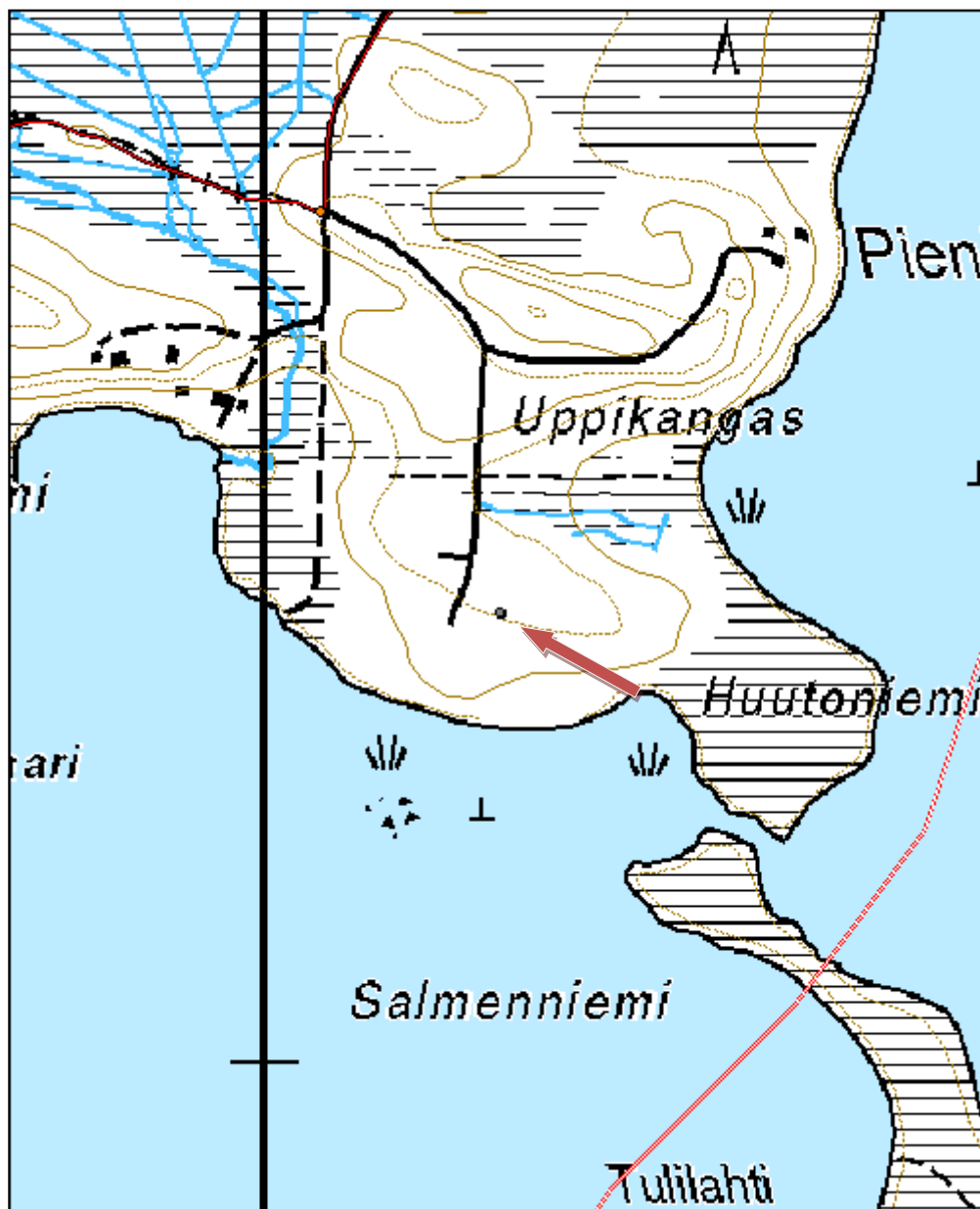
Tarkastukset

Tila: 3 Toteutettu Laji: 6 Suojeluarvojen tarkastus Tarkastusvuosi: 2012
Tarkastuspvm: 4.7.2012 Tarkastaja: R. Mustonen
Kuvaus: KMO Kulttuuriperintöinventointi Kainuu

Viranomaisrekisterinro:		Kunto:	1 Hyvä
Arvotus:	3 Esitys mj-luokka II	Olotila:	2 Ei käytössä
		Kohteen suojele:	9 Muu suojeluarvo

Ympäristön suojele:	0 Ei määritelty
----------------------------	-----------------

Kohdetyyppi:	9 Valmistuspaikat/työpaikat	Copyright:	© Metsähallitus 2008 © Maanmittauslaitos 1/MML/08
Koordinaatit:	X 7161397, Y 3640209, Z 207	Mittakaava:	1:5000





Kuva 43. Tervahauta, kuvattu lounaasta.

Kohdetyyppi:	9 Valmistuspaikat/työpaikat	Haltija:	161 Metsätalous Kainuu
Ajoitus:	7116 Uusi aika	Ylläpitäjä:	161 Metsätalous Kainuu
Rakentamisvuosi:		Kunta:	290 Kuhmo
Lukumäärä:	1		

Koordinaattiselitys:		Geometria tuotettu:	4 Gps-mittaus, korjaamaton
Koordinaatit:	X 7145696, Y 3646270, Z 196	Löydöt:	

Taustatiedot

Lauri Huotari opasti kohteelle.

Ympäristön kuvaus

Kuviolla kasvaa taimikkoa. Kohde sijaitsee Korkanantien pohjoispuolella, juoksuhaudan vieressä.

Kohteen kuvaus

Tervahaudan halkaisija on 7 metriä ja syvyys 0,5 metriä. Muoto on kuppimainen. Halssin pituus on 6 metriä ja se laskee kaakkoon.

Kohteen rajaus

Kohde on pistemäinen.

Tulkinta

Tervahauta.

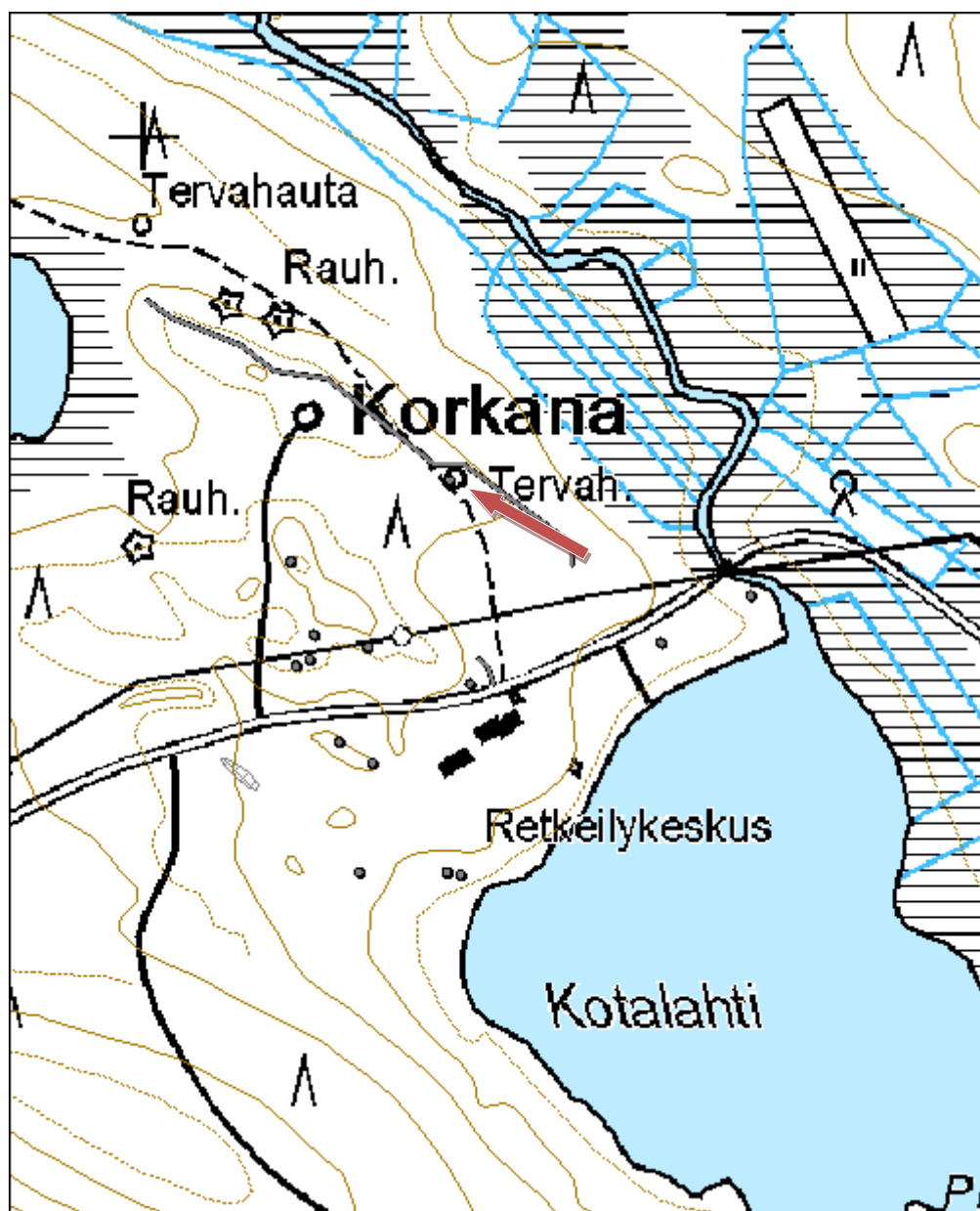
Tarkastukset

Tila: 3 Toteutettu Laji: 6 Suojeluarvojen tarkastus Tarkastusvuosi: 2012
Tarkastuspvm: 6.7.2012 Tarkastaja: R. Mustonen
Kuvaus: KMO Kulttuuriperintöinventointi Kainuu

Viranomaisrekisterinro:		Kunto:	1 Hyvä
Arvotus:	3 Esitys mj-luokka II	Olotila:	2 Ei käytössä
		Kohteen suojele:	9 Muu suojeluarvo

Ympäristön suojele:	0 Ei määritelty
----------------------------	-----------------

Kohdetyyppi:	9 Valmistuspaikat/työpaikat	Copyright:	© Metsähallitus 2008 © Maanmittauslaitos 1/MML/08
Koordinaatit:	X 7145696, Y 3646270, Z 196	Mittakaava:	1:5000





Kuva 44. Tervahauta, kuvattu koillisesta.

Hautaniemi tervahauta

MH-tunnus: 146827

Kohdetyyppi:	9 Valmistuspaikat/työpaikat	Haltija:	161 Metsätalous Kainuu
Ajoitus:	7116 Uusi aika	Ylläpitäjä:	161 Metsätalous Kainuu
Rakentamisvuosi:		Kunta:	290 Kuhmo
Lukumäärä:	1		

Koordinaattiselitys:		Geometria tuotettu:	4 Gps-mittaus, korjaamaton
Koordinaatit:	X 7143243, Y 3649076, Z 197	Löydöt:	

Taustatiedot

Kohde havaittiin inventoitaessa.

Ympäristön kuvaus

Kohde sijaitsee Valtasenjärven Hautaniemen eteläreunalla.

Kohteen kuvaus

Tervahaudan halkaisija on noin 10,5 metriä. Halssin pituus on noin 4 metriä ja se laskee suunnilleen etelään. Halssi ei ole muodoltaan suora eikä tervahauta ole muodoltaan säännöllinen. Tervahauta on kokenut jotain häiriötä tai päälle on tehty toinen hauta ja sen vuoksi muoto on kärsinyt. Tervahaudan päällä kasvaa puita.

Kohteen rajaus

Kohde on pistemäinen.

Tulkinta

Tervahauta

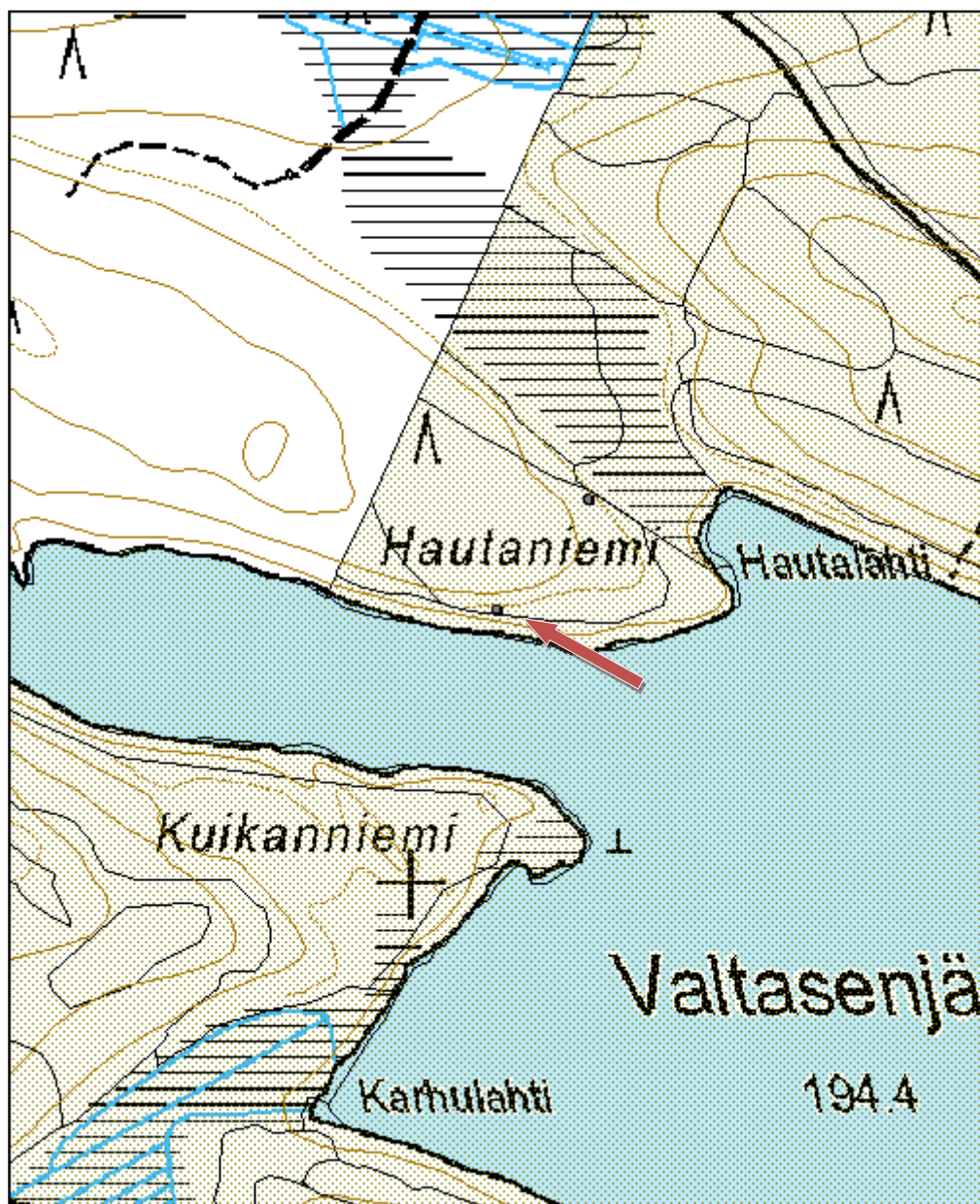
Tarkastukset

Tila: 3 Toteutettu Laji: 6 Suojeluarvojen tarkastus Tarkastusvuosi: 2012
Tarkastuspvm: 10.7.2012 Tarkastaja: R. Mustonen
Kuvaus: KMO Kulttuuriperintöinventointi Kainuu

Viranomaisrekisterinro:		Kunto:	1 Hyvä
		Olotila:	2 Ei käytössä
Arvotus:	3 Esitys mj-luokka II	Kohteen suojele:	9 Muu suojeluarvo

Ympäristön suojele:	0 Ei määritelty
----------------------------	-----------------

Kohdetyyppi:	9 Valmistuspaikat/työpaikat	Copyright:	© Metsähallitus 2008 © Maanmittauslaitos 1/MML/08
Koordinaatit:	X 7143243, Y 3649076, Z 197	Mittakaava:	1:5000





Kuva 46. Hautaniemen tervahauta ja halssi, kuvattu etelälounaasta.

Hautaniemi 2 tervahauta

MH-tunnus: 146826

Kohdetyyppi:	9 Valmistuspaikat/työpaikat	Haltija:	161 Metsätalous Kainuu
Ajoitus:	7116 Uusi aika	Ylläpitäjä:	161 Metsätalous Kainuu
Rakentamisvuosi:		Kunta:	290 Kuhmo
Lukumäärä:	1		

Koordinaattiselitys:		Geometria tuotettu:	4 Gps-mittaus, korjaamaton
Koordinaatit:	X 7143341, Y 3649158, Z 199	Löydöt:	

Taustatiedot

Kohde havaittiin inventoidessa. Paikalla käytiin sen nimen "Hautaniemi" perusteella.

Ympäristön kuvaus

Kuviolla kasvaa taimikkoa. Kohde sijaitsee Valtasenjärven Hautaniemessä, lähellä Hautalahtea.

Kohteen kuvaus

Tervahaudan halkaisija on 7 metriä ja syvyys noin metri. Halssin pituus on 5,5 metriä ja suunta on itäkoilliseen. Tervahauta kasvaa vesakkoa ja reunoilla puita. Sen päälle on kaatunut kaksi isoa puuta.

Kohteen rajaus

Kohde on pistemäinen.

Tulkinta

Tervahauta.

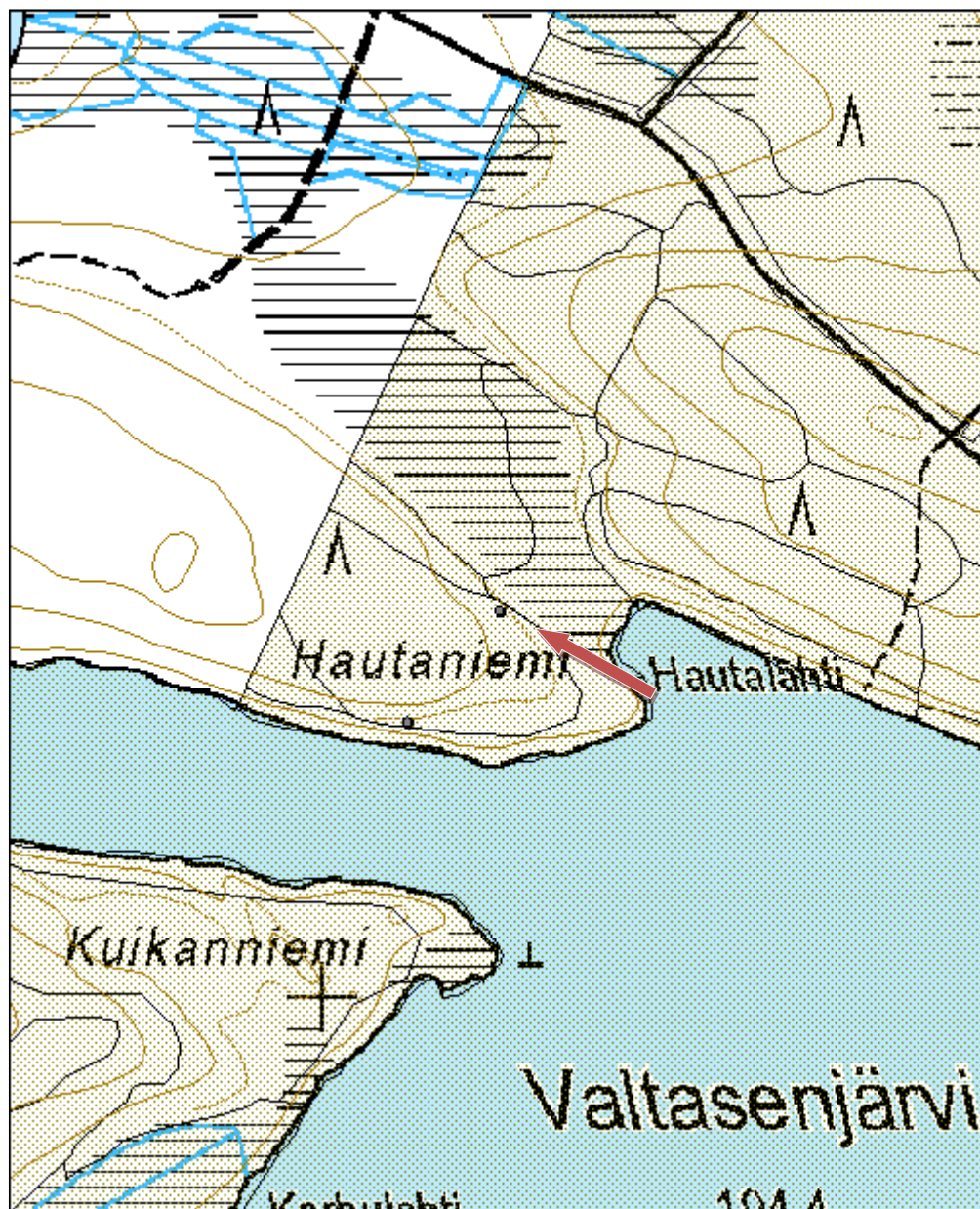
Tarkastukset

Tila: 3 Toteutettu Laji: 6 Suojeluarvojen tarkastus Tarkastusvuosi: 2012
Tarkastuspvm: 10.7.2012 Tarkastaja: R. Mustonen
Kuvaus: KMO Kulttuuriperintöinventointi Kainuu

Viranomaisrekisterinro:		Kunto:	1 Hyvä
		Olotila:	2 Ei käytössä
Arvotus:	3 Esitys mj-luokka II	Kohteen suojele:	9 Muu suojeluarvo

Ympäristön suojele:	0 Ei määritely
----------------------------	----------------

Kohdetyyppi:	9 Valmistuspaikat/työpaikat	Copyright:	© Metsähallitus 2008 © Maanmittauslaitos 1/MML/08
Koordinaatit:	X 7143341, Y 3649158, Z 199	Mittakaava:	1:5000





Kuva 45. Tervahauta, kuvattu luoteesta.

Kohdetyyppi:	9 Valmistuspaikat/työpaikat	Haltija:	161 Metsätalous Kainuu
Ajoitus:	7116 Uusi aika	Ylläpitäjä:	161 Metsätalous Kainuu
Rakentamisvuosi:		Kunta:	290 Kuhmo
Lukumäärä:	1		

Koordinaattiselitys:		Geometria tuotettu:	4 Gps-mittaus, korjaamaton
Koordinaatit:	X 7142280, Y 3652229, Z 207	Löydöt:	

Taustatiedot

Jaakko Mikkonen opasti kohteelle.

Ympäristön kuvaus

Kohde sijaitsee Hämeenahon lounaisrinteellä Hämeenpurosta noin 420 metriä itään Korkanantien eteläpuolella. Kuviolla on aukea.

Kohteen kuvaus

Tervahaudan halkaisija on 12 metriä ja sen syvyys on noin 1 metri. Halssi on noin 6 metriä pitkä ja se laskee etelään. Tervahauta on hyvin säilynyt. Puut on katkaistu tervahaudan päältä.

Kohteen rajaus

Kohde on pistemäinen.

Tulkinta

Tervahauta.

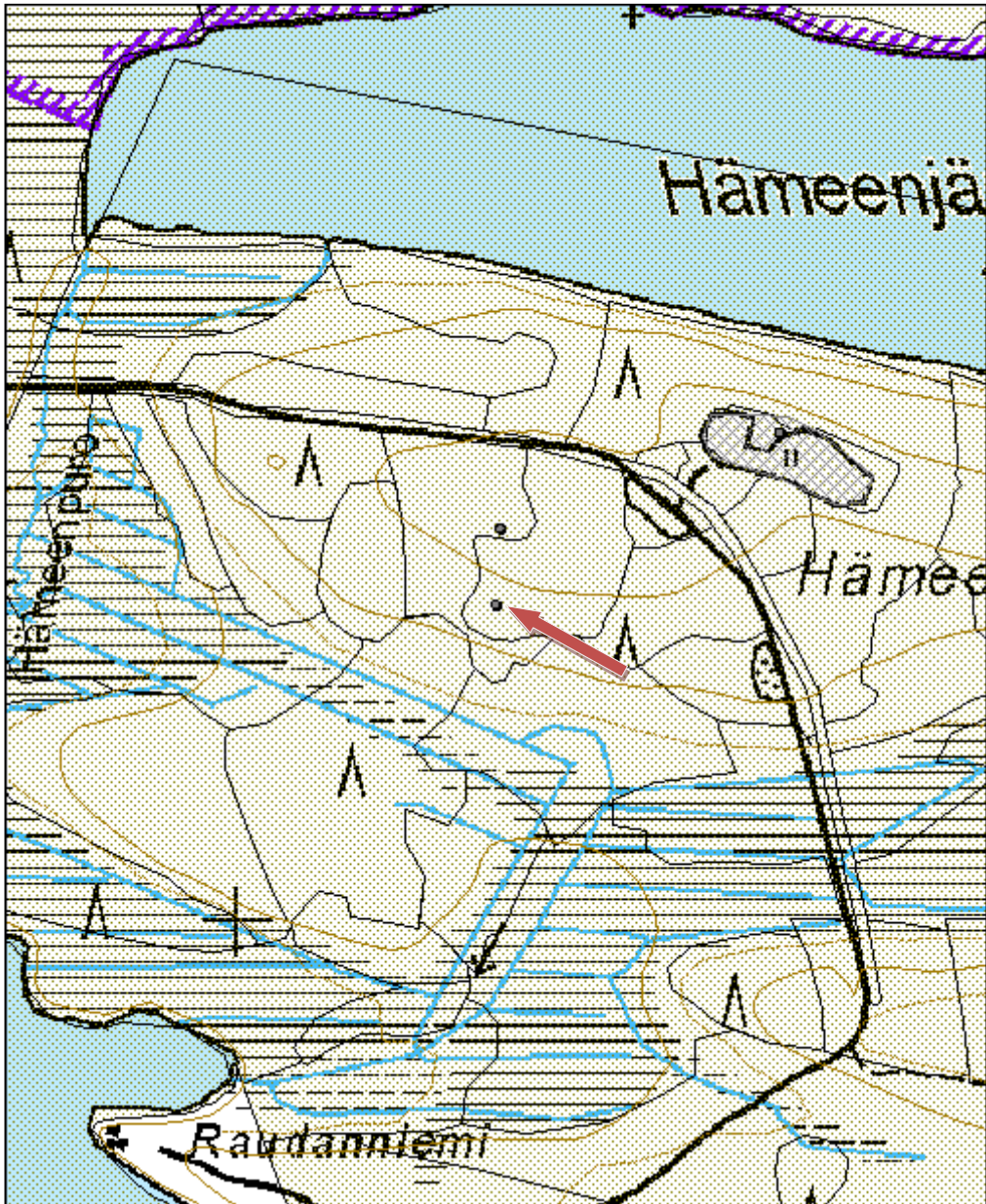
Tarkastukset

Tila: 3 Toteutettu Laji: 6 Suojeluarvojen tarkastus Tarkastusvuosi: 2012
Tarkastuspvm: 30.7.2012 Tarkastaja: R. Mustonen
Kuvaus: KMO Kulttuuriperintöinventointi Kainuu

Viranomaisrekisterinro:		Kunto:	1 Hyvä
		Olotila:	2 Ei käytössä
Arvotus:	3 Esitys mj-luokka II	Kohteen suojele:	9 Muu suojeluarvo

Ympäristön suojele:	0 Ei määritelty
----------------------------	-----------------

Kohdetyyppi:	9 Valmistuspaikat/työpaikat	Copyright:	© Metsähallitus 2008 © Maanmittauslaitos 1/MML/08
Koordinaatit:	X 7142280, Y 3652229, Z 207	Mittakaava:	1:5000





Kuva 47. Tervahauta, kuvattu etelästä.

Kohdetyyppi:	9 Valmistuspaikat/työpaikat	Haltija:	161 Metsätalous Kainuu
Ajoitus:	7116 Uusi aika	Ylläpitäjä:	161 Metsätalous Kainuu
Rakentamisvuosi:		Kunta:	290 Kuhmo
Lukumäärä:	1		

Koordinaattiselitys:		Geometria tuotettu:	4 Gps-mittaus, korjaamaton
Koordinaatit:	X 7158716, Y 3634921, Z 184	Löydöt:	

Taustatiedot

Jaakko Mikkonen opasti kohteelle.

Ympäristön kuvaus

Kohde sijaitsee Kämppäkankaan itäosassa, suon laidalla, Lyylipuron eteläpuolella. Kuviolla kasvaa uudistuskypsää metsikköä.

Kohteen kuvaus

Tervahaudan halkaisija on 6 metriä. Halssi laskee luoteeseen jyrkästi mäkeä alas, kohti puroa. Puiden alla on isot tuuletuskuopat. Päällä on runsaasti kasvillisuutta.

Kohteen rajaus

Kohde on pistemäinen.

Tulkinta

Tervahauta

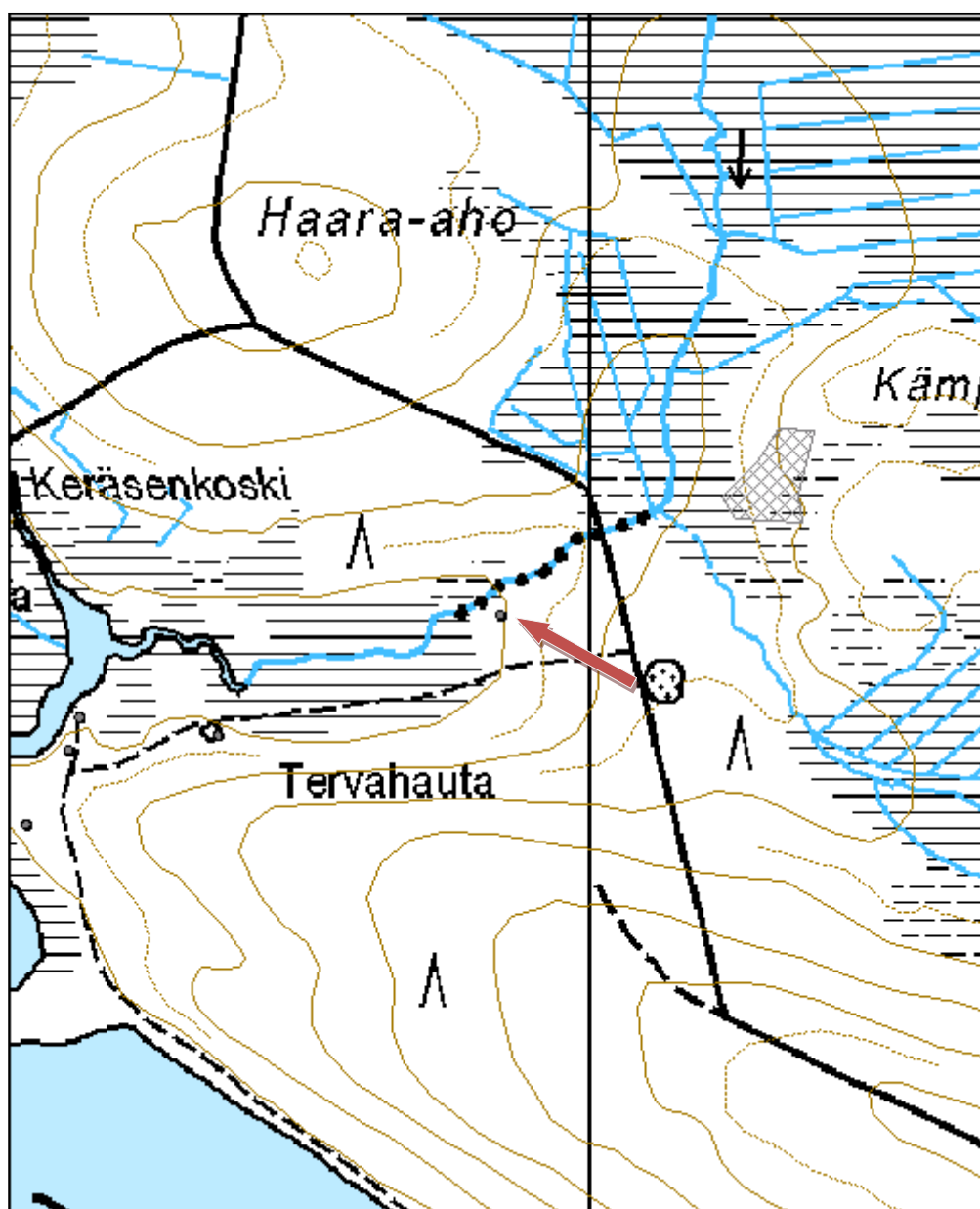
Tarkastukset

Tila: 3 Toteutettu Laji: 6 Suojeluarvojen tarkastus Tarkastusvuosi: 2012
 Tarkastuspvm: 31.7.2012 Tarkastaja: R. Mustonen
 Kuvaus: KMO Kulttuuriperintöinventointi Kainuu

Viranomais-rekisterinro:		Kunto:	1 Hyvä
		Olotila:	2 Ei käytössä
Arvotus:	3 Esitys mj-luokka II	Kohteen suojelu:	9 Muu suojeluarvo

Ympäristön suojelu:	0 Ei määritelty
----------------------------	-----------------

Kohdetyyppi:	9 Valmistuspaikat/työpaikat	Copyright:	© Metsähallitus 2008 © Maanmittauslaitos 1/MML/08
Koordinaatit:	X 7158716, Y 3634921, Z 184	Mittakaava:	1:5000



Jokiperänkangas 3 tervahauta

MH-tunnus: 147072

Kohdetyyppi:	9 Valmistuspaikat/työpaikat	Haltija:	161 Metsätalous Kainuu
Ajoitus:	7116 Uusi aika	Ylläpitäjä:	161 Metsätalous Kainuu
Rakentamisvuosi:		Kunta:	290 Kuhmo
Lukumäärä:	1		

Koordinaattiselitys:		Geometria tuotettu:	4 Gps-mittaus, korjaamaton
Koordinaatit:	X 7158610, Y 3634672, Z 186	Löydöt:	

Taustatiedot

Kohde on merkitty peruskarttaan.

Ympäristön kuvaus

Tervahauta sijaitsee Jokipuronkankaan luoteisreunalla Lyylipuron eteläpuolella retkeilypolun varrella. Kuviolla kasvaa nuorta kasvatusmetsikköä.

Kohteen kuvaus

Tervahaudan halkaisija on 5 metriä ja syvyys 0,5 metriä. Kuopan halkaisija on 4,5 metriä eli valleja ei juurikaan ole. Halssi on kaksi metriä pitkä ja 1,5 metriä leveä. Syvyyttä sillä on 1,1 metriä. Halsilla on isot vallit.

Kohteen rajaus

Kohde on pistemäinen.

Tulkinta

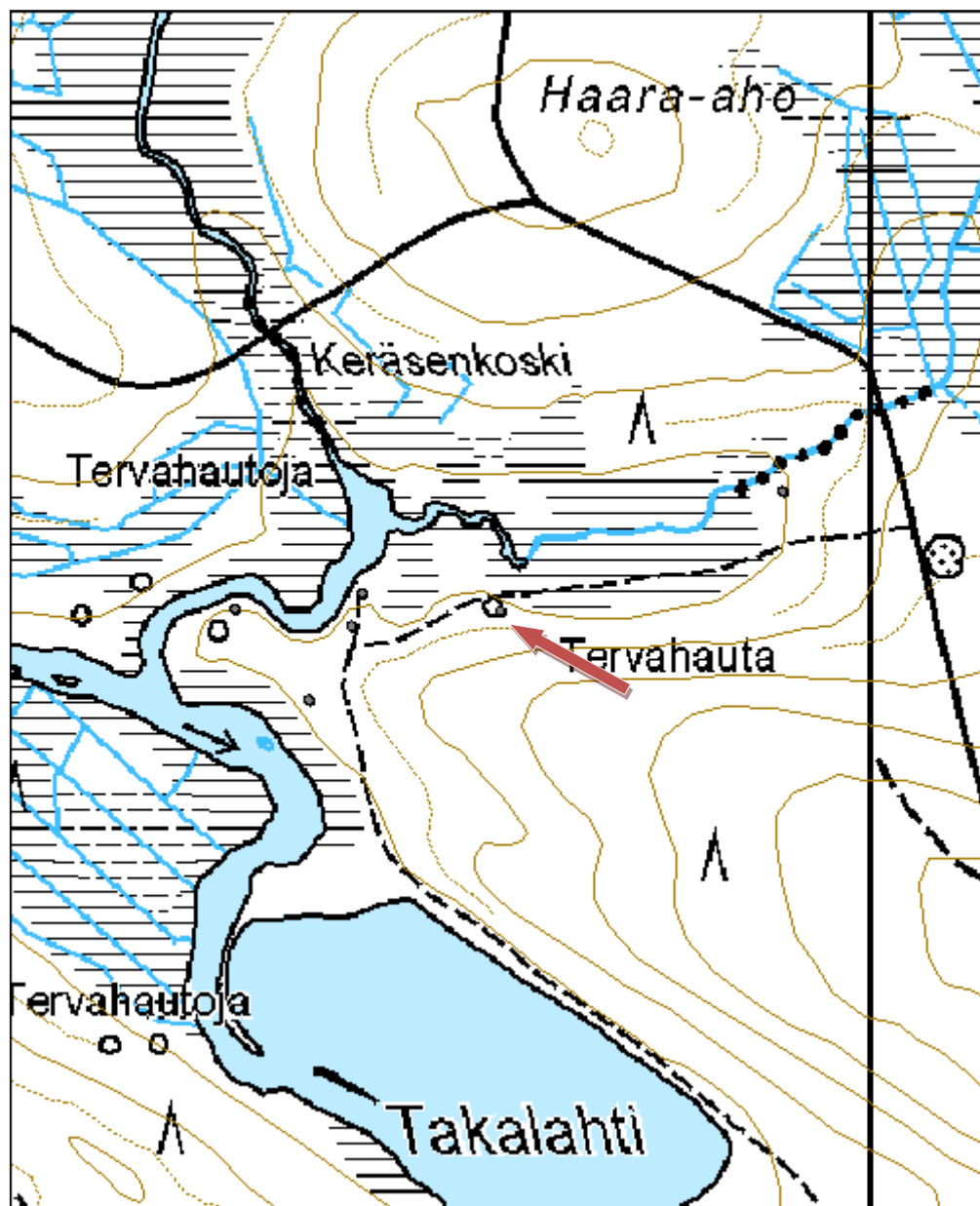
Tervahauta

Tarkastukset

Tila: 3 Toteutettu Laji: 6 Suojeluarvojen tarkastus Tarkastusvuosi: 2012
Tarkastuspvm: 31.7.2012 Tarkastaja: R. Mustonen
Kuvaus: KMO Kulttuuriperintöinventointi Kainuu

Viranomaisrekisterinro:		Kunto:	1 Hyvä
Arvotus:	3 Esitys mj-luokka II	Olotila:	2 Ei käytössä
Ympäristön suojele:	0 Ei määritelty	Kohteen suojele:	9 Muu suojeluarvo

Kohdetyyppi:	9 Valmistuspaikat/työpaikat	Copyright:	© Metsähallitus 2008 © Maanmittauslaitos 1/MML/08
Koordinaatit:	X 7158610, Y 3634672, Z 186	Mittakaava:	1:5000





Kuva 48. Tervahauta, kuvattu koillisesta.

Jokiperänkangas 4 tervahauta

MH-tunnus: 147073

Kohdetyyppi:	9 Valmistuspaikat/työpaikat	Haltija:	161 Metsätalous Kainuu
Ajoitus:	7116 Uusi aika	Ylläpitäjä:	161 Metsätalous Kainuu
Rakentamisvuosi:		Kunta:	290 Kuhmo
Lukumäärä:	1		

Koordinaattiselitys:		Geometria tuotettu:	4 Gps-mittaus, korjaamaton
Koordinaatit:	X 7158626, Y 3634550, Z 184	Löydöt:	

Taustatiedot

Kohde havaittiin inventoidessa.

Ympäristön kuvaus

Kohde sijaitsee joen varressa Kuumujoen ja Lyylipuron yhtymäkohdassa, Jokiperänkankaan luoteisosassa. Lähellä on rakennuksen pohja. Kuviolla kasvaa varttunutta kasvatusmetsää.

Kohteen kuvaus

Tervahaudan halkaisija on 5,2 metriä. Halssi laskee luoteeseen, kohti jokea. Sen pituus on 2 metriä ja syvyys metri.

Kohteen rajaus

Kohde on pistemäinen.

Tulkinta

Tervahauta.

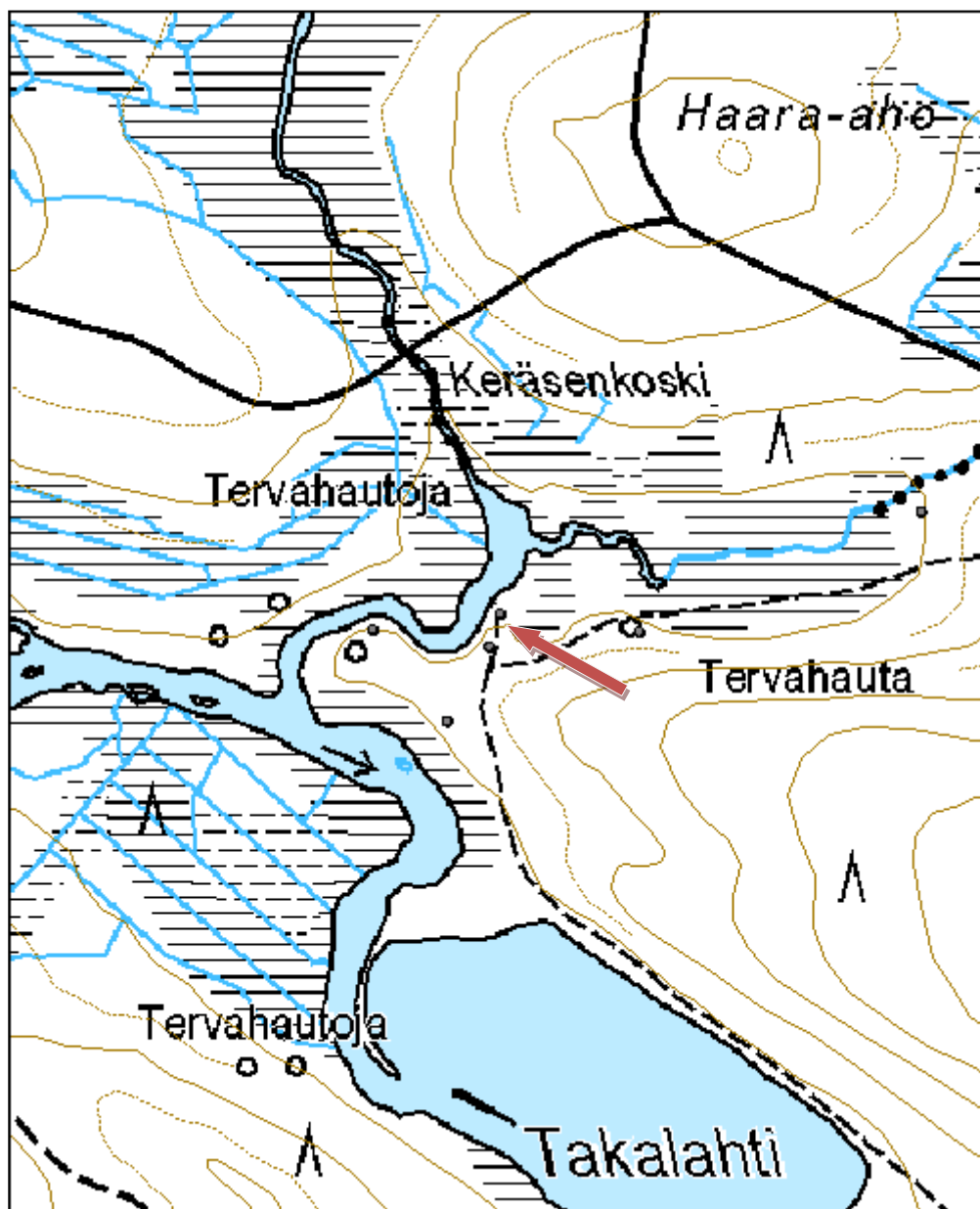
Tarkastukset

Tila: 3 Toteutettu Laji: 6 Suojeluarvojen tarkastus Tarkastusvuosi: 2012
Tarkastuspvm: 31.7.2012 Tarkastaja: R. Mustonen
Kuvaus: KMO Kulttuuriperintöinventointi Kainuu

Viranomaisrekisterinro:		Kunto:	1 Hyvä
Arvotus:	3 Esitys mj-luokka II	Olotila:	2 Ei käytössä
		Kohteen suojele:	9 Muu suojeluarvo

Ympäristön suojele:	0 Ei määritelty
----------------------------	-----------------

Kohdetyyppi:	9 Valmistuspaikat/työpaikat	Copyright:	© Metsähallitus 2008 © Maanmittauslaitos 1/MML/08
Koordinaatit:	X 7158626, Y 3634550, Z 184	Mittakaava:	1:5000





Kuva 49. Tervahauta, kuvattu lounaasta.

Jokiperänkangas 5 tervahauta

MH-tunnus: 147577

Kohdetyyppi:	9 Valmistuspaikat/työpaikat	Haltija:	161 Metsätalous Kainuu
Ajoitus:	7116 Uusi aika	Ylläpitäjä:	161 Metsätalous Kainuu
Rakentamisvuosi:		Kunta:	290 Kuhmo
Lukumäärä:	1		

Koordinaattiselitys:		Geometria tuotettu:	4 Gps-mittaus, korjaamaton
Koordinaatit:	X 7158612, Y 3634438, Z 185	Löydöt:	

Taustatiedot

Kohde havaittiin inventoidessa.

Ympäristön kuvaus

Kohde sijaitsee niemekkeellä, joka kuuluu Jokiperänkankaaseen. Niemekettä ympäröi joki, joka syntyy Lylynpuron ja Kuumunjoen yhdistyessä. Etelässä niemekettä rajaa Kylmänjoki. Kuviolla kasvaa varttunutta kasvatusmetsikköä.

Kohteen kuvaus

Tervahaudan halkaisija on 9 metriä ja syvyys 0,6 metriä. Halssi laskee jyrkästi jokea kohti luoteeseen. Polku kulkee tervahaudan päältä. Polkua ei ole merkitty peruskarttaan.

Kohteen rajaus

Kohde on pistemäinen.

Tulkinta

Tervahauta.

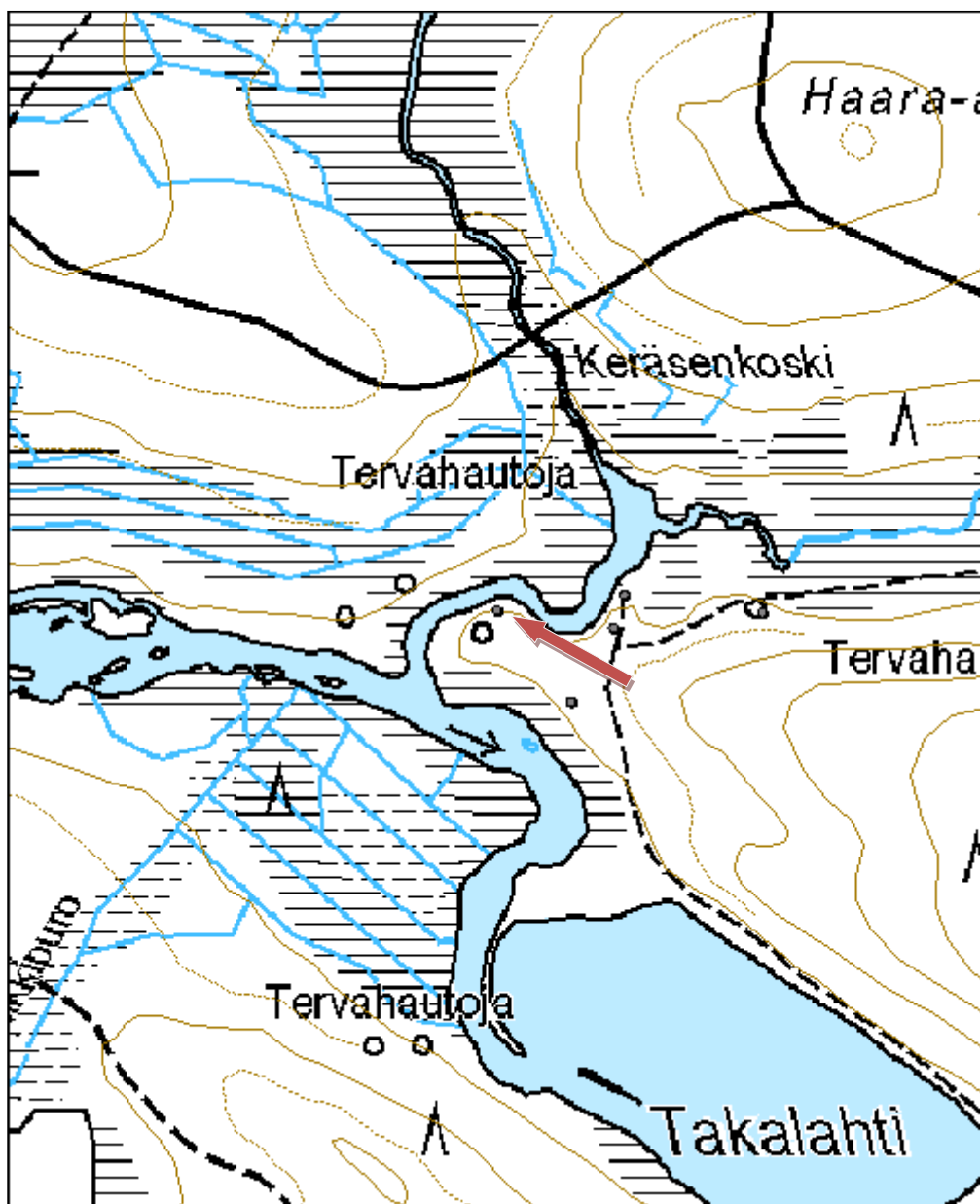
Tarkastukset

Tila: 3 Toteutettu Laji: 6 Suojeluarvojen tarkastus Tarkastusvuosi: 2012
Tarkastuspvm: 31.7.2012 Tarkastaja: R. Mustonen
Kuvaus: KMO Kulttuuriperintöinventointi Kainuu

Viranomaisrekisterinro:		Kunto:	1 Hyvä
Arvotus:	3 Esitys mj-luokka II	Olotila:	2 Ei käytössä
		Kohteen suojele:	9 Muu suojeluarvo

Ympäristön suojele:	0 Ei määritelty
----------------------------	-----------------

Kohdetyyppi:	9 Valmistuspaikat/työpaikat	Copyright:	© Metsähallitus 2008 © Maanmittauslaitos 1/MML/08
Koordinaatit:	X 7158612, Y 3634438, Z 185	Mittakaava:	1:5000





Kuva 50. Tervahauta, kuvattu kaakosta.

Jokiperänkangas 6 tervahauta

MH-tunnus: 147580

Kohdetyyppi:	9 Valmistuspaikat/työpaikat	Haltija:	161 Metsätalous Kainuu
Ajoitus:	7116 Uusi aika	Ylläpitäjä:	161 Metsätalous Kainuu
Rakentamisvuosi:		Kunta:	290 Kuhmo
Lukumäärä:	1		

Koordinaattiselitys:		Geometria tuotettu:	4 Gps-mittaus, korjaamaton
Koordinaatit:	X 7158531, Y 3634503, Z 186	Löydöt:	

Taustatiedot

Kohde havaittiin inventoidessa.

Ympäristön kuvaus

Kohde sijaitsee Jokiperänkaankaan luoteisreunalla, siitä erottautuvalla niemekkeellä. Sen lounaispuolella kulkee Kylmänjoki. Kuviolla kasvaa varttunutta kasvatusmetsikköä.

Kohteen kuvaus

Tervahaudan halkaisija on 11 metriä ja se on melko syvä, muodoltaan lieriö. Halssi laskee lounaaseen ja sen pituus on 6 metriä ja leveys 3 metriä. Syvyyttä halssilla on 1,6 metriä.

Kohteen rajaus

Kohde on pistemäinen.

Tulkinta

Tervahauta

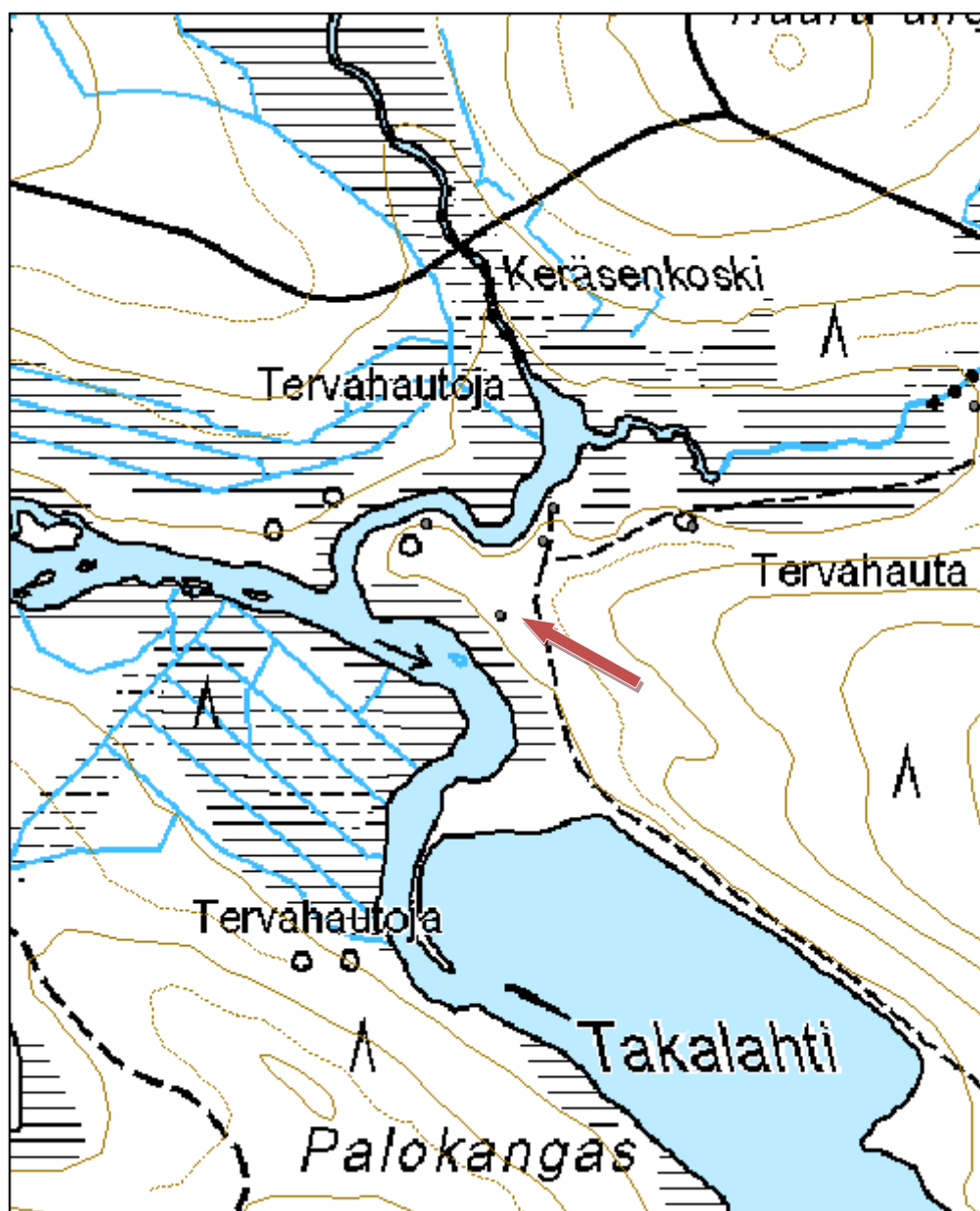
Tarkastukset

Tila: 3 Toteutettu Laji: 6 Suojeluarvojen tarkastus Tarkastusvuosi: 2012
Tarkastuspvm: 31.7.2012 Tarkastaja: R. Mustonen
Kuvaus: KMO Kulttuuriperintöinventointi Kainuu

Viranomaisrekisterinro:		Kunto:	1 Hyvä
		Olotila:	2 Ei käytössä
Arvotus:	3 Esitys mj-luokka II	Kohteen suojele:	9 Muu suojeluarvo

Ympäristön suojele:	0 Ei määritelty
----------------------------	-----------------

Kohdetyyppi:	9 Valmistuspaikat/työpaikat	Copyright:	© Metsähallitus 2008 © Maanmittauslaitos 1/MML/08
Koordinaatit:	X 7158531, Y 3634503, Z 186	Mittakaava:	1:5000





Kuva 51. Tervahauta, kuvattu koillisesta.

Levälampi 2 tervahauta

MH-tunnus: 139030

Kohdetyyppi:	9 Valmistuspaikat/työpaikat	Haltija:	161 Metsätalous Kainuu
Ajoitus:	7116 Uusi aika	Ylläpitäjä:	161 Metsätalous Kainuu
Rakentamisvuosi:		Kunta:	290 Kuhmo
Lukumäärä:	1		

Koordinaattiselitys:		Geometria tuotettu:	4 Gps-mittaus, korjaamaton
Koordinaatit:	X 7135655, Y 3608188, Z 188	Löydöt:	

Taustatiedot

Kohde havaittiin ohi kuljettaessa. Peruskartalle merkitty tervahauta on väärässä kohdassa.

Ympäristön kuvaus

Kohde sijaitsee Levälammen eteläpuolella, kuivahkolla kankaalla. Metsikkö on uudistusvaiheessa.

Kohteen kuvaus

Haudan halkaisija on 10 m, sen vallit ovat kapeareunaiset. Halssi on massiivinen, sen leveys on noin 2 m, pituus 6 m ja se laskee pohjoiseen.

Kohteen rajaus

Kohteen rajaus on pistemäinen.

Tulkinta

Tervahauta.

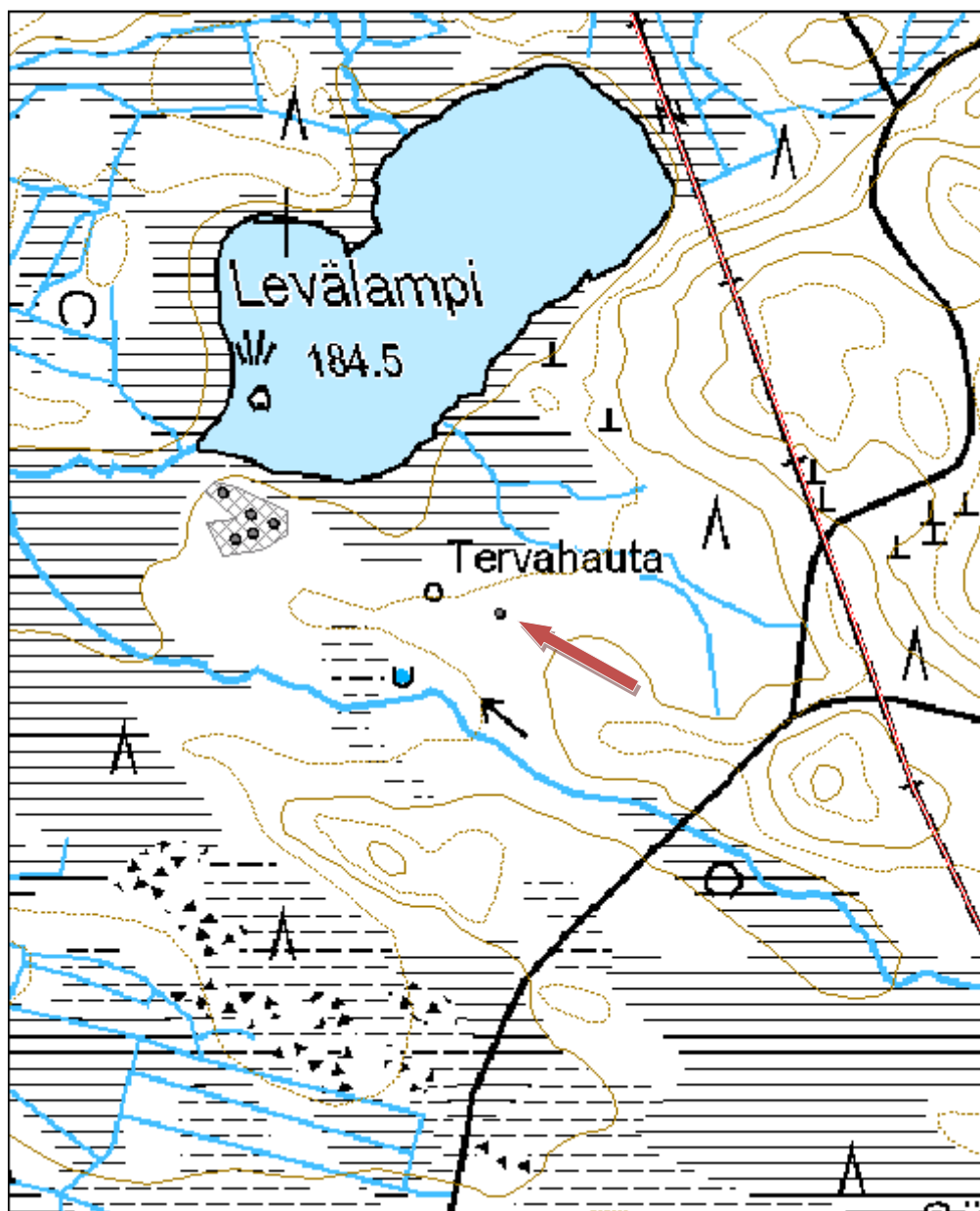
Tarkastukset

Tila: 3 Toteutettu Laji: 6 Suojeluarvojen tarkastus Tarkastusvuosi: 2011
Tarkastuspvm: 26.5.2011 Tarkastaja: R. Mustonen
Kuvaus: KMO kulttuuriperintöinventointi Kainuu

Viranomaisrekisterinro:		Kunto:	1 Hyvä
		Olotila:	2 Ei käytössä
Arvotus:	3 Esitys mj-luokka II	Kohteen suojelu:	9 Muu suojeluarvo

Ympäristön suojelu:	0 Ei määritelty
----------------------------	-----------------

Kohdetyyppi:	9 Valmistuspaikat/työpaikat	Copyright:	© Metsähallitus 2008 © Maanmittauslaitos 1/MML/08
Koordinaatit:	X 7135655, Y 3608188, Z 188	Mittakaava:	1:5000





Kuva 52. Tervahauta, kuvattu etelästä.

Kohdetyyppi:	9 Valmistuspaikat/työpaikat	Haltija:	161 Metsätalous Kainuu
Ajoitus:	7116 Uusi aika	Ylläpitäjä:	161 Metsätalous Kainuu
Rakentamisvuosi:		Kunta:	290 Kuhmo
Lukumäärä:	1		

Koordinaattiselitys:		Geometria tuotettu:	4 Gps-mittaus, korjaamaton
Koordinaatit:	X 7132977, Y 3607512, Z 202	Löydöt:	

Taustatiedot

Kohde on merkitty peruskartalle.

Ympäristön kuvaus

Kohde sijaitsee kankaan reunassa Röhölänlampien länsipuolella.

Kohteen kuvaus

Tervahaudan halkaisija on 6,5 metriä ja syvyys 0,4 metriä. Halssin pituus on 5 metriä ja se laskee itään. Haudan pohja on tasainen ja siinä kasvaa vesakkoa.

Kohteen rajaus

Kohde on pistemäinen.

Tulkinta

Tervahauta

Lisätietoja

Lähistöllä on haastattelutietojen mukaan ollut tervasaunan jäänteet. Sitä ei etsinnästä huolimatta onnistuttu löytämään.

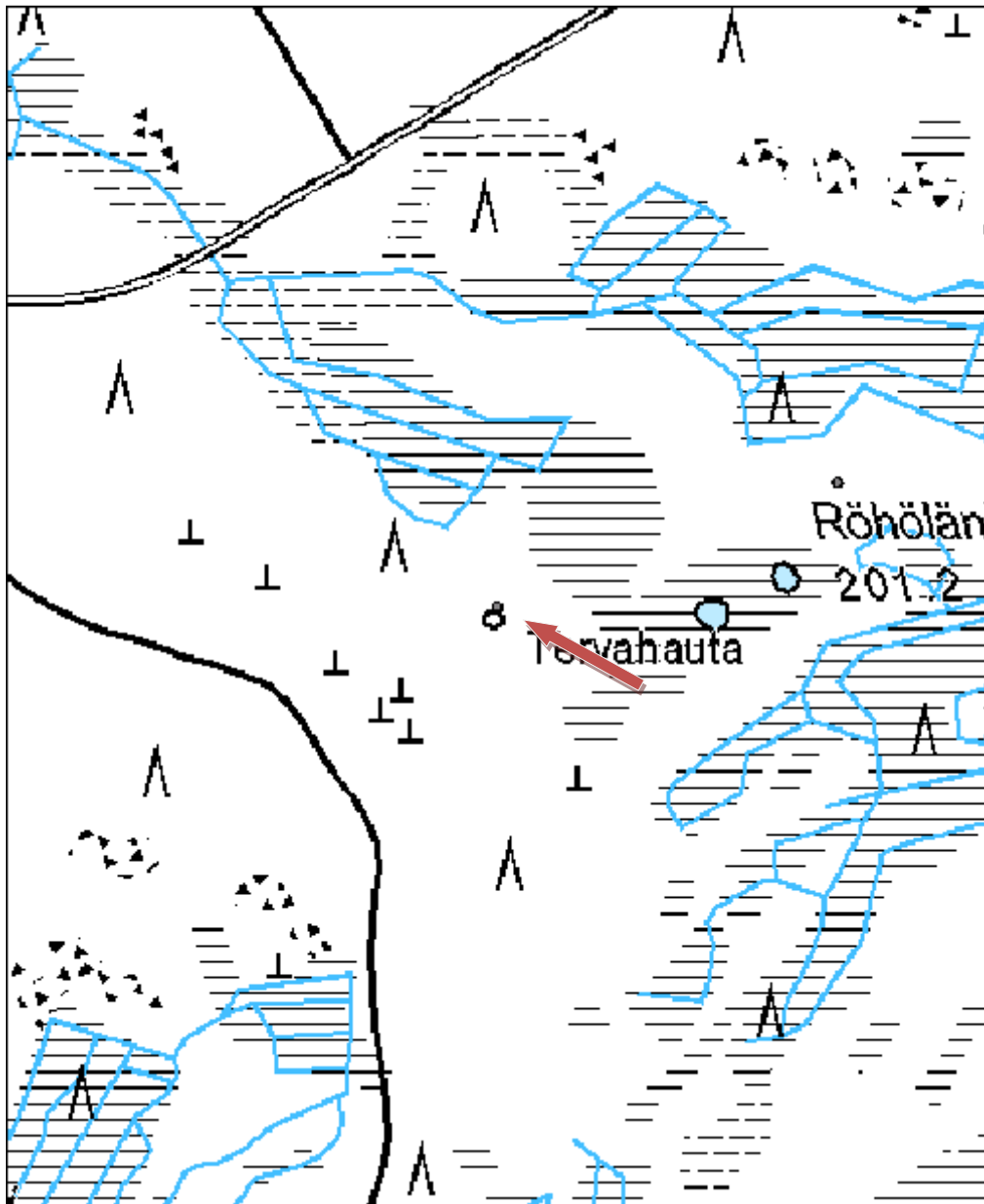
Tarkastukset

Tila: 3 Toteutettu Laji: 6 Suojeluarvojen tarkastus Tarkastusvuosi: 2012
Tarkastuspvm: 13.6.2012 Tarkastaja: R. Mustonen
Kuvaus: KMO kulttuuriperintöinventointi Kainuu

Viranomaisrekisterinro:		Kunto:	1 Hyvä
Arvotus:	3 Esitys mj-luokka II	Olotila:	2 Ei käytössä
		Kohteen suojele:	9 Muu suojeluarvo

Ympäristön suojele:	0 Ei määritelty
----------------------------	-----------------

Kohdetyyppi:	9 Valmistuspaikat/työpaikat	Copyright:	© Metsähallitus 2008 © Maanmittauslaitos 1/MML/08
Koordinaatit:	X 7132977, Y 3607512, Z 202	Mittakaava:	1:5000





Kuva 53. Tervahaudan profiilia.

Kohdetyyppi:	9 Valmistuspaikat/työpaikat	Haltija:	161 Metsätalous Kainuu
Ajoitus:	7116 Uusi aika	Ylläpitäjä:	161 Metsätalous Kainuu
Rakentamisvuosi:		Kunta:	290 Kuhmo
Lukumäärä:	1		

Koordinaattiselitys:		Geometria tuotettu:	4 Gps-mittaus, korjaamaton
Koordinaatit:	X 7133087, Y 3607812, Z 203	Löydöt:	

Taustatiedot

Kari Huotari opasti kohteelle.

Ympäristön kuvaus

Sijaitsee kankaalla Röhölänlampien koillispuolella. Kohde on uudistuskypsässä metsikössä.

Kohteen kuvaus

Kohteen halkaisija on 8 metriä ja syvyys 0,5 metriä. Halssin pituus on 4,5 metriä ja se laskee lounaaseen.

Kohteen rajaus

Kohde on pistemäinen.

Tulkinta

Tervahauta.

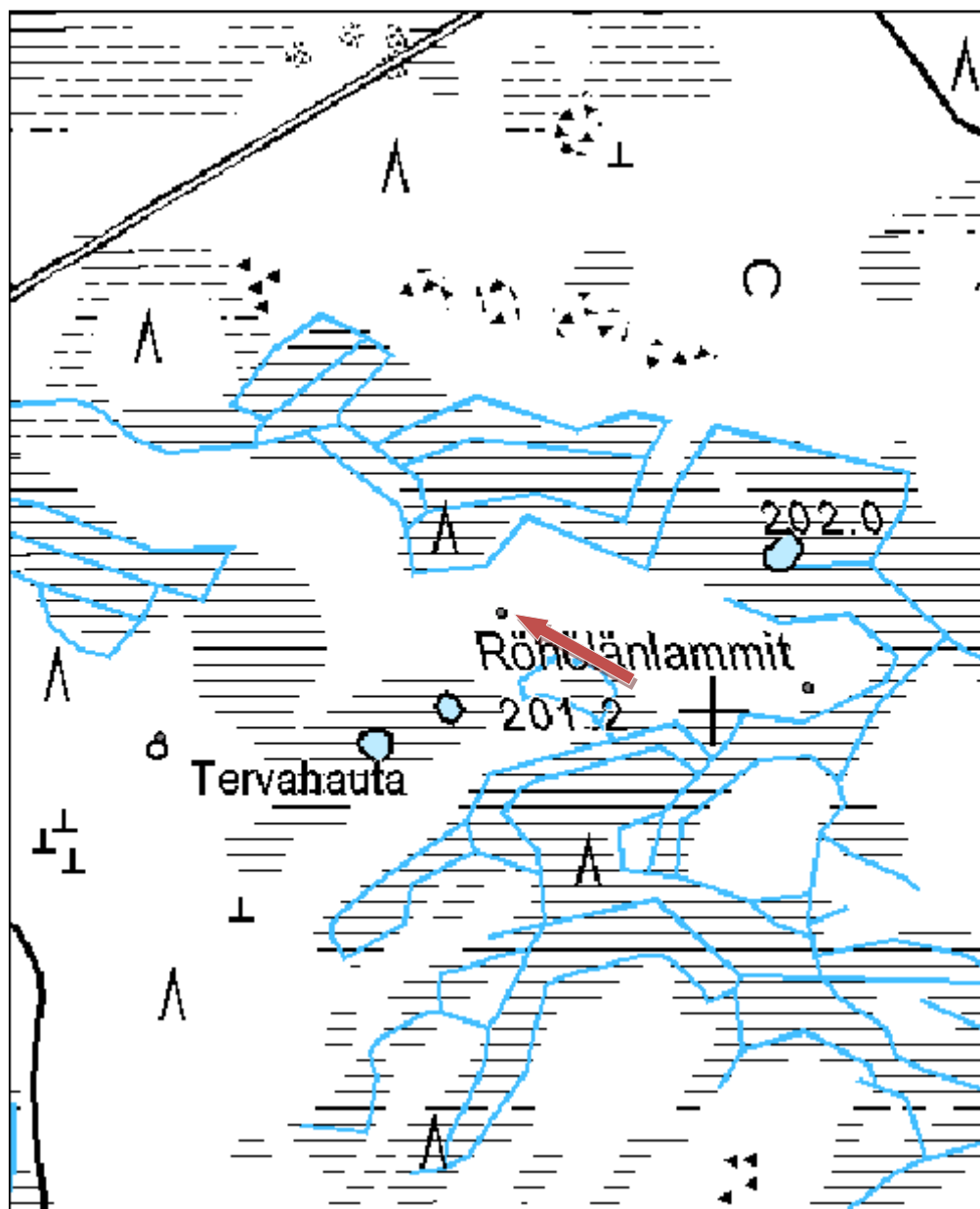
Tarkastukset

Tila: 3 Toteutettu Laji: 6 Suojeluarvojen tarkastus Tarkastusvuosi: 2012
Tarkastuspvm: 13.6.2012 Tarkastaja: R. Mustonen
Kuvaus: KMO Kulttuuriperintöinventointi Kainuu

Viranomaisrekisterinro:		Kunto:	1 Hyvä
		Olotila:	2 Ei käytössä
Arvotus:	3 Esitys mj-luokka II	Kohteen suojele:	9 Muu suojeluarvo

Ympäristön suojele:	0 Ei määritelty
----------------------------	-----------------

Kohdetyyppi:	9 Valmistuspaikat/työpaikat	Copyright:	© <i>Metsähallitus</i> 2008 © <i>Maanmittauslaitos 1/MML/08</i>
Koordinaatit:	X 7133087, Y 3607812, Z 203	Mittakaava:	1:5000





Kuva 54. Tervahauta, kuvattu etelästä.

Kohdetyyppi:	9 Valmistuspaikat/työpaikat	Haltija:	161 Metsätalous Kainuu
Ajoitus:	7116 Uusi aika	Ylläpitäjä:	161 Metsätalous Kainuu
Rakentamisvuosi:		Kunta:	290 Kuhmo
Lukumäärä:	1		

Koordinaattiselitys:		Geometria tuotettu:	4 Gps-mittaus, korjaamaton
Koordinaatit:	X 7133021, Y 3608082, Z 203	Löydöt:	

Taustatiedot

Kari Huotari opasti kohteelle.

Ympäristön kuvaus

Kohde sijaitsee kankaalla Röhölänlampien itäpuolella. Kuviolla on taimikkoa.

Kohteen kuvaus

Halkaisija on 9,5 metriä ja syvyys 0,7 metriä. Halssi on 5 metriä ja laskee lounaaseen.

Kohteen rajaus

Kohde on pistemäinen.

Tulkinta

Tervahauta.

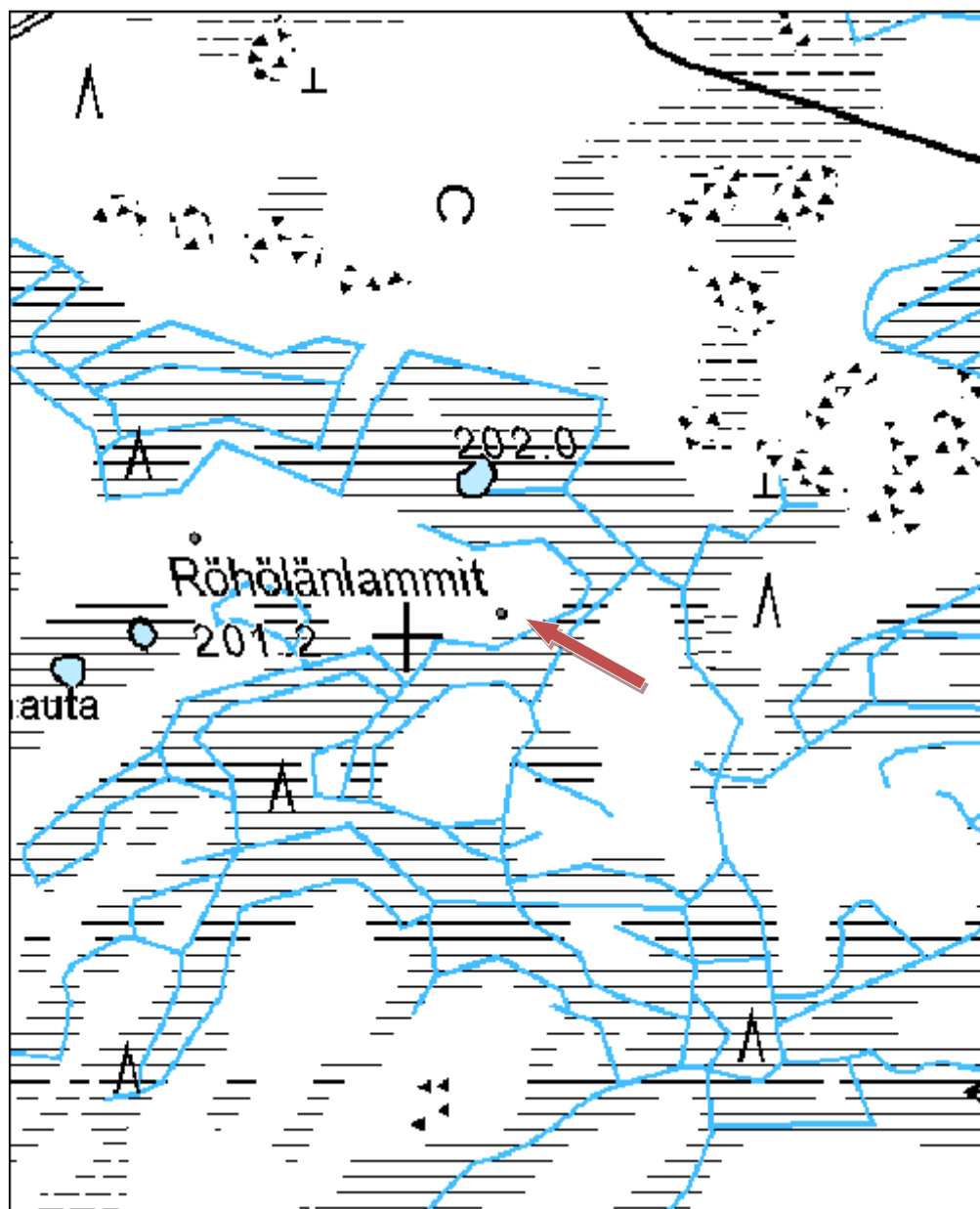
Tarkastukset

Tila: 3 Toteutettu Laji: 6 Suojeluarvojen tarkastus Tarkastusvuosi: 2012
Tarkastuspvm: 13.6.2012 Tarkastaja: R. Mustonen
Kuvaus: KMO Kulttuuriperintöinventointi Kainuu

Viranomaisrekisterinro:		Kunto:	1 Hyvä
		Olotila:	2 Ei käytössä
Arvotus:	3 Esitys mj-luokka II	Kohteen suojele:	9 Muu suojeluarvo

Ympäristön suojele:	0 Ei määritelty
----------------------------	-----------------

Kohdetyyppi:	9 Valmistuspaikat/työpaikat	Copyright:	© Metsähallitus 2008 © Maanmittauslaitos 1/MML/08
Koordinaatit:	X 7133021, Y 3608082, Z 203	Mittakaava:	1:5000





Kuva 55. Tervahauta, kuvattu etelästä.

Kohdetyyppi:	9 Valmistuspaikat/työpaikat	Haltija:	161 Metsätalous Kainuu
Ajoitus:	7116 Uusi aika	Ylläpitäjä:	161 Metsätalous Kainuu
Rakentamisvuosi:		Kunta:	290 Kuhmo
Lukumäärä:	1		

Koordinaattiselitys:		Geometria tuotettu:	4 Gps-mittaus, korjaamaton
Koordinaatit:	X 7144627, Y 3603036, Z 183	Löydöt:	

Taustatiedot

Kohde on peruskartalla.

Ympäristön kuvaus

Kohde sijaitsee Vuosankajärven luoteisrannan tuntumassa. Kuviolla on nuorta kasvatusmetsikköä.

Kohteen kuvaus

Kohteen halkaisija on 7,5 metriä ja syvyys 0,7 metriä. Halssin pituus on 4,7 metriä ja se laskee eteläkaakkoon. Kohteen päällä kasvaa paljon vesakkoa.

Kohteen rajaus

Kohde on pistemäinen.

Tulkinta

Tervahauta.

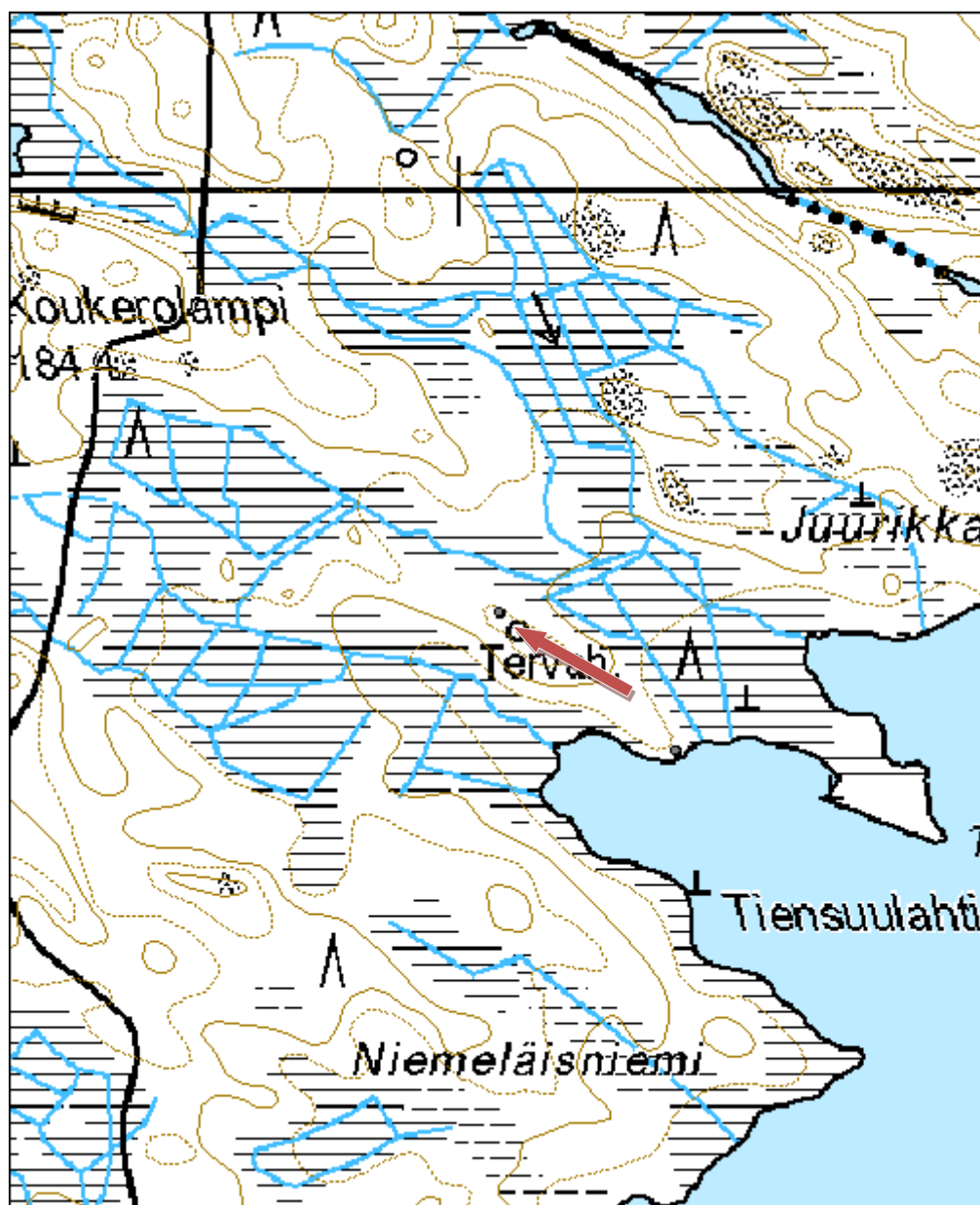
Tarkastukset

Tila: 3 Toteutettu Laji: 6 Suojeluarvojen tarkastus Tarkastusvuosi: 2012
Tarkastuspvm: 15.6.2012 Tarkastaja: R. Mustonen
Kuvaus: KMO kulttuuriperintöinventointi Kainuu

Viranomaisrekisterinro:		Kunto:	1 Hyvä
		Olotila:	2 Ei käytössä
Arvotus:	3 Esitys mj-luokka II	Kohteen suojele:	9 Muu suojeluarvo

Ympäristön suojele:	0 Ei määritelty
----------------------------	-----------------

Kohdetyyppi:	9 Valmistuspaikat/työpaikat	Copyright:	© Metsähallitus 2008 © Maanmittauslaitos 1/MML/08
Koordinaatit:	X 7144627, Y 3603036, Z 183	Mittakaava:	1:5000





Kuva 56. Tervahauta, kuvattu etelästä.

Kohdetyyppi:	9 Valmistuspaikat/työpaikat	Haltija:	161 Metsätalous Kainuu
Ajoitus:	7116 Uusi aika	Ylläpitäjä:	161 Metsätalous Kainuu
Rakentamisvuosi:		Kunta:	290 Kuhmo
Lukumäärä:	1		

Koordinaattiselitys:		Geometria tuotettu:	4 Gps-mittaus, korjaamaton
Koordinaatit:	X 7136525, Y 3613231, Z 219	Löydöt:	

Taustatiedot

Kohde on merkitty peruskarttaan.

Ympäristön kuvaus

Kohde sijaitsee Pienen Pitämälammen pohjoispuolella, hieman korkeamman mäennyppylän itäreunassa. Kuviolla on varttunutta kasvatusmetsikköä.

Kohteen kuvaus

Kohteen halkaisija on noin 10 metriä (arvio, hauta täysin pusikossa). Se ei ole kovin syvä ja sen pohja on tasainen. Paikalla on todennäköisesti poltettu ainakin kaksi hautaa päällekkäin, sillä havaittavissa on kahdet tuuletuskuopat. Vallit ovat laakeat. Halssin pituus on 5,5 metriä ja se laskee koilliseen.

Kohteen rajaus

Kohteen rajaus on pistemäinen

Tulkinta

Tervahauta

Lisätietoja

Ei ole tietoa, onko tervahauta samanaikainen viereisten rakennusten pohjien kanssa.

Tarkastukset

Tila: 3 Toteutettu Laji: 6 Suojeluarvojen tarkastus Tarkastusvuosi: 2012
Tarkastuspvm: 13.6.2012 Tarkastaja: R. Mustonen
Kuvaus: KMO kulttuuriperintöinventointi Kainuu

Viranomaisrekisterinro:		Kunto:	1 Hyvä
Arvotus:	3 Esitys mj-luokka II	Olotila:	2 Ei käytössä
Selitys:		Kohteen suojele:	9 Muu suojeluarvo
Ympäristön suojele:	0 Ei määritelty	Selitys:	

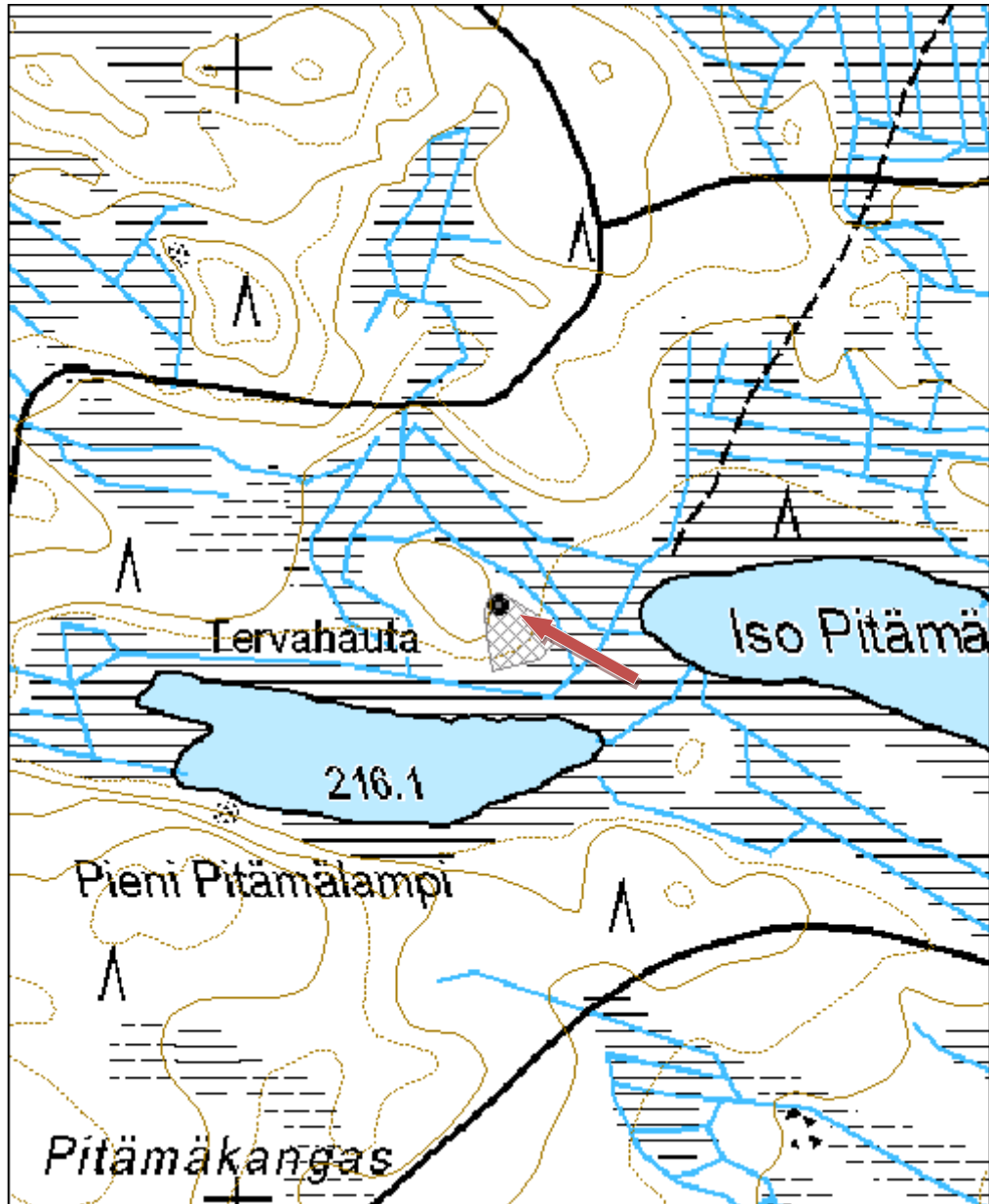
Kohdetyyppi:	9 Valmistuspaikat/työpaikat	Copyright:	© Metsähallitus 2008 © Maanmittauslaitos 1/MML/08
---------------------	-----------------------------	-------------------	--

Koordinaatit:

X 7136525, Y 3613231,
Z 219

Mittakaava:

1:5000





Kuva 57. Tervahaudan reunaa, kuvattu etelästä.

Kohdetyyppi:	9 Valmistuspaikat/työpaikat	Haltija:	161 Metsätalous Kainuu
Ajoitus:	7116 Uusi aika	Ylläpitäjä:	161 Metsätalous Kainuu
Rakentamisvuosi:		Kunta:	290 Kuhmo
Lukumäärä:	1		

Koordinaattiselitys:		Geometria tuotettu:	4 Gps-mittaus, korjaamaton
Koordinaatit:	X 7140887, Y 3646471, Z 198	Löydöt:	

Taustatiedot

Kohde on SutiGis:ssä.

Ympäristön kuvaus

Kohde sijaitsee Ryti-Palosen kämpän pohjoispuolella, kämpälle vievän tien itäpuolella, kankaalla, jossa on taimikko.

Kohteen kuvaus

Tervahaudan halkaisija on 6,5 metriä, sen pohja on tasainen, eikä syvyyttä ole kuin noin 20 senttimetriä. Halssi sen sijaan on kookas. Sen pituus on 5 metriä ja se laskee itään. Haudan päällä on hakkuujätettä ja maanpinta on rikkoutunut ja hiilensekainen.

Kohteen rajaus

Kohteen rajaus on pistemäinen.

Tulkinta

Tervahauta.

Tarkastukset

Tila: 3 Toteutettu Laji: 6 Suojeluarvojen tarkastus Tarkastusvuosi: 2012
Tarkastuspvm: 28.6.2012 Tarkastaja: R. Mustonen
Kuvaus: KMO kulttuuriperintöinventointi Kainuu

Viranomaisrekisterinro:		Kunto:	1 Hyvä
Arvotus:	3 Esitys mj-luokka II	Olotila:	2 Ei käytössä
		Kohteen suojele:	9 Muu suojeluarvo

Ympäristön suojele:	0 Ei määritelty
----------------------------	-----------------

Kohdetyyppi:	9 Valmistuspaikat/työpaikat	Copyright:	© Metsähallitus 2008 © Maanmittauslaitos 1/MML/08
Koordinaatit:	X 7140887, Y 3646471, Z 198	Mittakaava:	1:5000





Kuva 58. Tervahauta, kuvattu lounaasta.

Kohdetyyppi:	9 Valmistuspaikat/työpaikat	Haltija:	161 Metsätalous Kainuu
Ajoitus:	7116 Uusi aika	Ylläpitäjä:	161 Metsätalous Kainuu
Rakentamisvuosi:		Kunta:	290 Kuhmo
Lukumäärä:	1		

Koordinaattiselitys:		Geometria tuotettu:	4 Gps-mittaus, korjaamaton
Koordinaatit:	X 7141548, Y 3657562, Z 206	Löydöt:	

Taustatiedot

Kohde on merkitty peruskarttaan.

Ympäristön kuvaus

Kohde sijaitsee rajavyöhykkeellä, Miinoankivelle vievän polun pohjoispuolella. Sen vieressä on (rajavartijoiden) laavu. Kuviolla on uudistuskypsää metsää.

Kohteen kuvaus

Tervahaudan halkaisija on 13 metriä. Sen halssi laskee etelään ja on 5 metriä pitkä. Tervahautoja on mahdollisesti poltetu useampi päällekkäin. Tervahaudan keskellä kasvaa mäntyjä.

Kohteen rajaus

Kohde on pistemäinen.

Tulkinta

Tervahauta

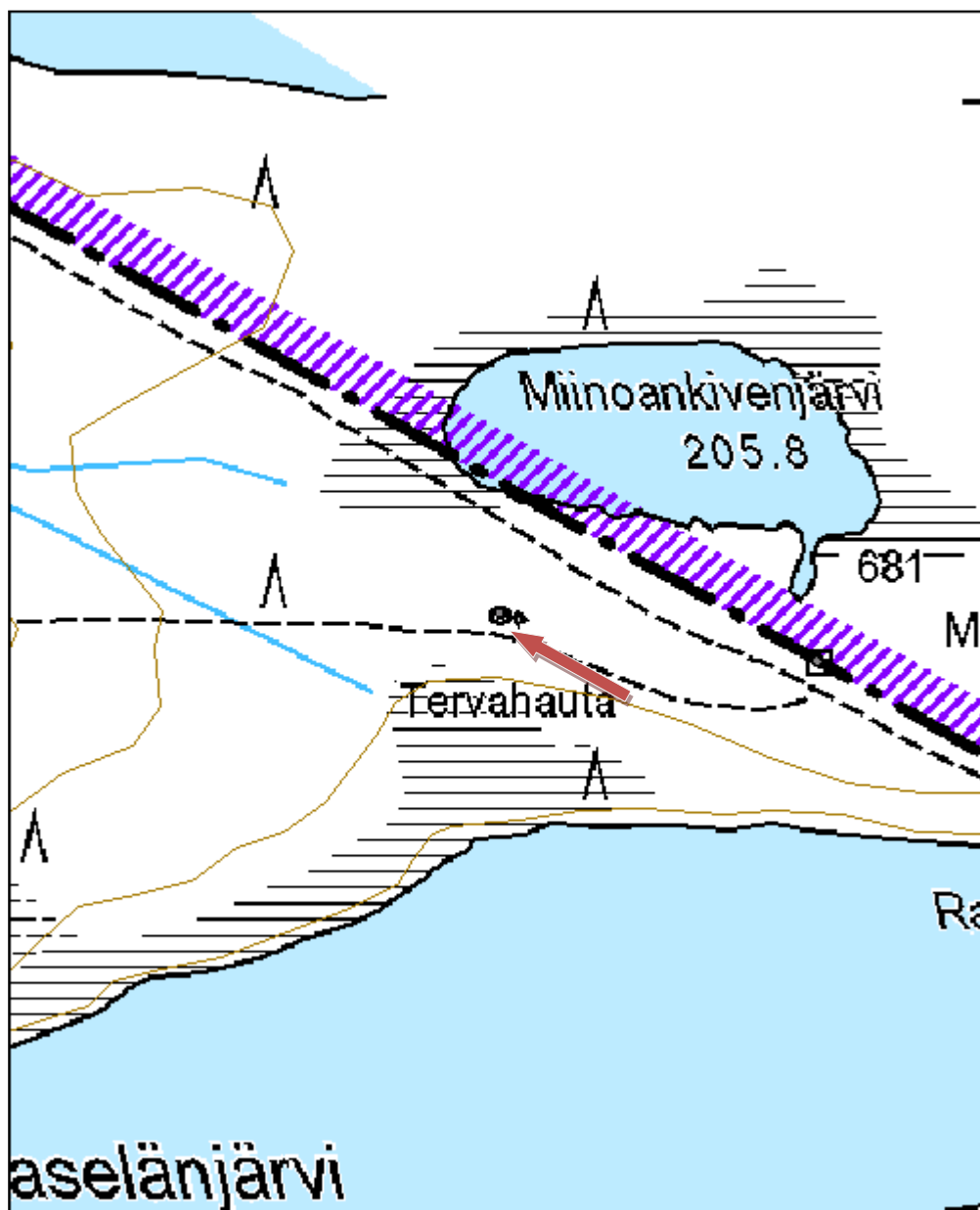
Tarkastukset

Tila: 3 Toteutettu Laji: 6 Suojeluarvojen tarkastus Tarkastusvuosi: 2012
Tarkastuspvm: 28.6.2012 Tarkastaja: R. Mustonen
Kuvaus: KMO kulttuuriperintöinventointi Kainuu

Viranomaisrekisterinro:		Kunto:	1 Hyvä
Arvotus:	3 Esitys mj-luokka II	Olotila:	2 Ei käytössä
		Kohteen suojele:	9 Muu suojeluarvo

Ympäristön suojele:	0 Ei määritelty
----------------------------	-----------------

Kohdetyyppi:	9 Valmistuspaikat/työpaikat	Copyright:	© Metsähallitus 2008 © Maanmittauslaitos 1/MML/08
Koordinaatit:	X 7141548, Y 3657562, Z 206	Mittakaava:	1:5000





Kuva 59. Tervahaudan halssi, kuvattu etelästä.

Kohdetyyppi:	9 Valmistuspaikat/työpaikat	Haltija:	161 Metsätalous Kainuu
Ajoitus:	7116 Uusi aika	Ylläpitäjä:	161 Metsätalous Kainuu
Rakentamisvuosi:		Kunta:	290 Kuhmo
Lukumäärä:	1		

Koordinaattiselitys:		Geometria tuotettu:	4 Gps-mittaus, korjaamaton
Koordinaatit:	X 7146509, Y 3629809, Z 175	Löydöt:	

Taustatiedot

Kohde löytyi viereisiä lapinhautoja tutkittaessa.

Ympäristön kuvaus

Kohde sijaitsee Lentiirasta 7 km länteen, Lentiiranjoen niemessä, Töhönpuron suun länsipuolella, Kokkovaarasta 3,5 km kaakkoon. Paikalla on noin 100 x 100 m kokoinen suorantainen niemi, jonka itäreunassa on muutaman kymmenen metrin läpimittainen, korkea kumpare. Kumpareesta luoteeseen lähtee ympäröivää suota korkeampi, kuiva harjanne. Pohjoisessa kohoaa melko jyrkästi Multikangas, jonka rinteet kasvavat mäntymetsää. Maaperä paikalla on kivetöntä hiekkaa. Kuviolla kasvaa uudistuskypsää metsikköä.

Kohteen kuvaus

Tervahaudan halkaisija on 5,5 metriä. Halssin pituus on 6 metriä ja se laskee lounaaseen.

Kohteen rajaus

Kohde on pistemäinen.

Tulkinta

Tervahauta.

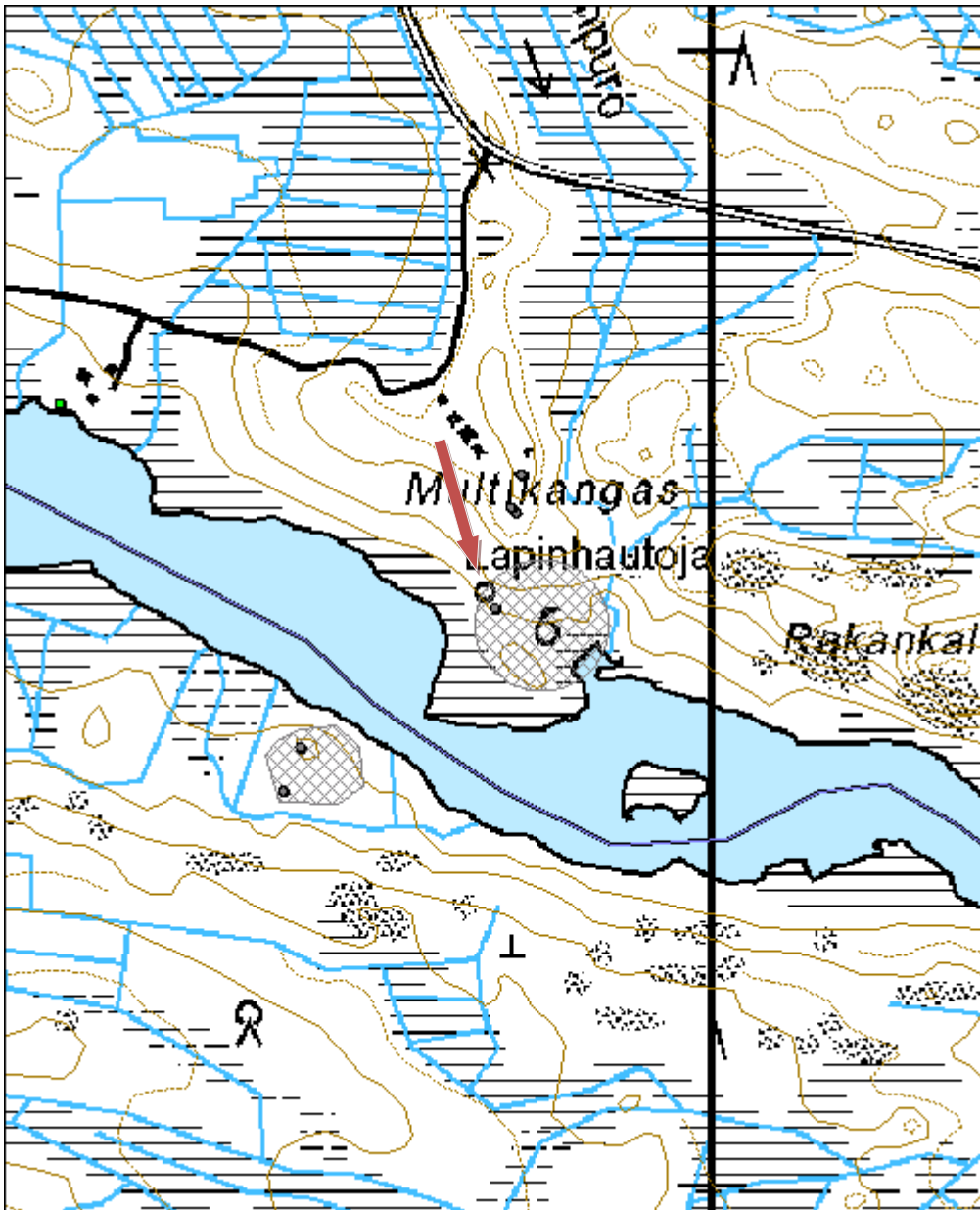
Tarkastukset

Tila: 3 Toteutettu Laji: 6 Suojeluarvojen tarkastus Tarkastusvuosi: 2012
Tarkastuspvm: 3.7.2012 Tarkastaja: R. Mustonen
Kuvaus: KMO Kulttuuriperintöinventointi Kainuu

Viranomaisrekisterinro:		Kunto:	1 Hyvä
Arvotus:	3 Esitys mj-luokka II	Olotila:	2 Ei käytössä
		Kohteen suojele:	9 Muu suojeluarvo

Ympäristön suojele:	0 Ei määritelty
----------------------------	-----------------

Kohdetyyppi:	9 Valmistuspaikat/työpaikat	Copyright:	© Metsähallitus 2008 © Maanmittauslaitos 1/MML/08
Koordinaatit:	X 7146509, Y 3629809, Z 175	Mittakaava:	1:5000





Kuva 60. Tervahauta rinteiden reunalla, kuvattu pohjoisesta.

Kohdetyyppi:	9 Valmistuspaikat/työpaikat	Haltija:	161 Metsätalous Kainuu
Ajoitus:	7116 Uusi aika	Ylläpitäjä:	161 Metsätalous Kainuu
Rakentamisvuosi:		Kunta:	290 Kuhmo
Lukumäärä:	1		

Koordinaattiselitys:		Geometria tuotettu:	4 Gps-mittaus, korjaamaton
Koordinaatit:	X 7146598, Y 3629823, Z 189	Löydöt:	

Taustatiedot

Kohde havaittiin inventoitaessa.

Ympäristön kuvaus

Kohde sijaitsee Lentiirasta 7 km länteen, Lentiiranjoen niemessä, Töhönpuron suun länsipuolella, Kokkovaarasta 3,5 km kaakkoon. Paikalla on noin 100 x 100 m kokoinen suorantainen niemi, jonka itäreunassa on muutaman kymmenen metrin läpimittainen, korkea kumpare. Kumpareesta luoteeseen lähtee ympäröivää suota korkeampi, kuiva harjanne. Pohjoisessa kohoaa melko jyrkästi Multikangas, jonka rinteet kasvavat mäntymetsää. Maaperä paikalla on kivetöntä hiekkaa. (Mj-rek.) Kuviolla kasvaa nuorta kasvatusmetsikköä.

Kohteen kuvaus

Tervahaudan halkaisija on 7,5 metriä. Halssi laskee jyrkästi itään ja sen pituus on 6 metriä.

Kohteen rajaus

Kohde on pistemäinen.

Tulkinta

Tervahauta.

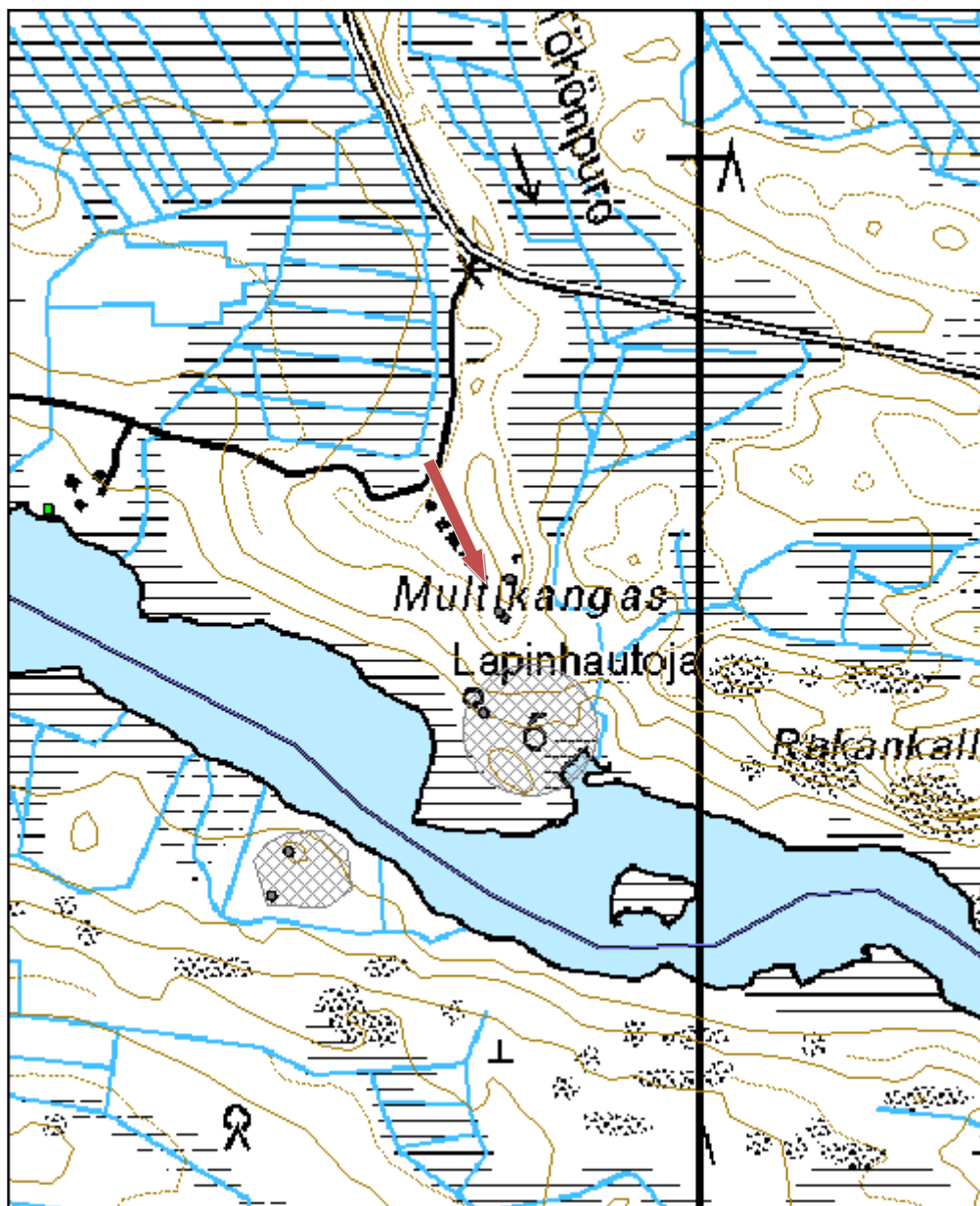
Tarkastukset

Tila: 3 Toteutettu Laji: 6 Suojeluarvojen tarkastus Tarkastusvuosi: 2012
Tarkastuspvm: 3.7.2012 Tarkastaja: R. Mustonen
Kuvaus: KMO Kulttuuriperintöinventointi Kainuu

Viranomaisrekisterinro:		Kunto:	1 Hyvä
		Olotila:	2 Ei käytössä
Arvotus:	3 Esitys mj-luokka II	Kohteen suojele:	9 Muu suojeluarvo

Ympäristön suojele:	0 Ei määritelty
----------------------------	-----------------

Kohdetyyppi:	9 Valmistuspaikat/työpaikat	Copyright:	© <i>Metsähallitus 2008</i> © <i>Maanmittauslaitos 1/MML/08</i>
Koordinaatit:	X 7146598, Y 3629823, Z 189	Mittakaava:	1:5000





Kuva 61. Tervahauta metsässä.

Kohdetyyppi:	9 Valmistuspaikat/työpaikat	Haltija:	161 Metsätalous Kainuu
Ajoitus:	7116 Uusi aika	Ylläpitäjä:	161 Metsätalous Kainuu
Rakentamisvuosi:		Kunta:	290 Kuhmo
Lukumäärä:	1		

Koordinaattiselitys:		Geometria tuotettu:	4 Gps-mittaus, korjaamaton
Koordinaatit:	X 7152085, Y 3625179, Z 203	Löydöt:	

Taustatiedot

Lauri Huotari opasti kohteelle.

Ympäristön kuvaus

Kuviolla on uudistuskypsää metsikköä. Kohde sijaitsee kivisen mäen etelärinteellä.

Kohteen kuvaus

Tervahaudan halkaisija on 7,8 metriä. Syvyyttä sillä on yli metri. Vallit ovat kookkaat ja ne sulautuvat maastoon. Halssi laskee itäkaakkoon ja sen pituus on 4,2 metriä.

Kohteen rajaus

Kohde on pistemäinen.

Tulkinta

Tervahauta

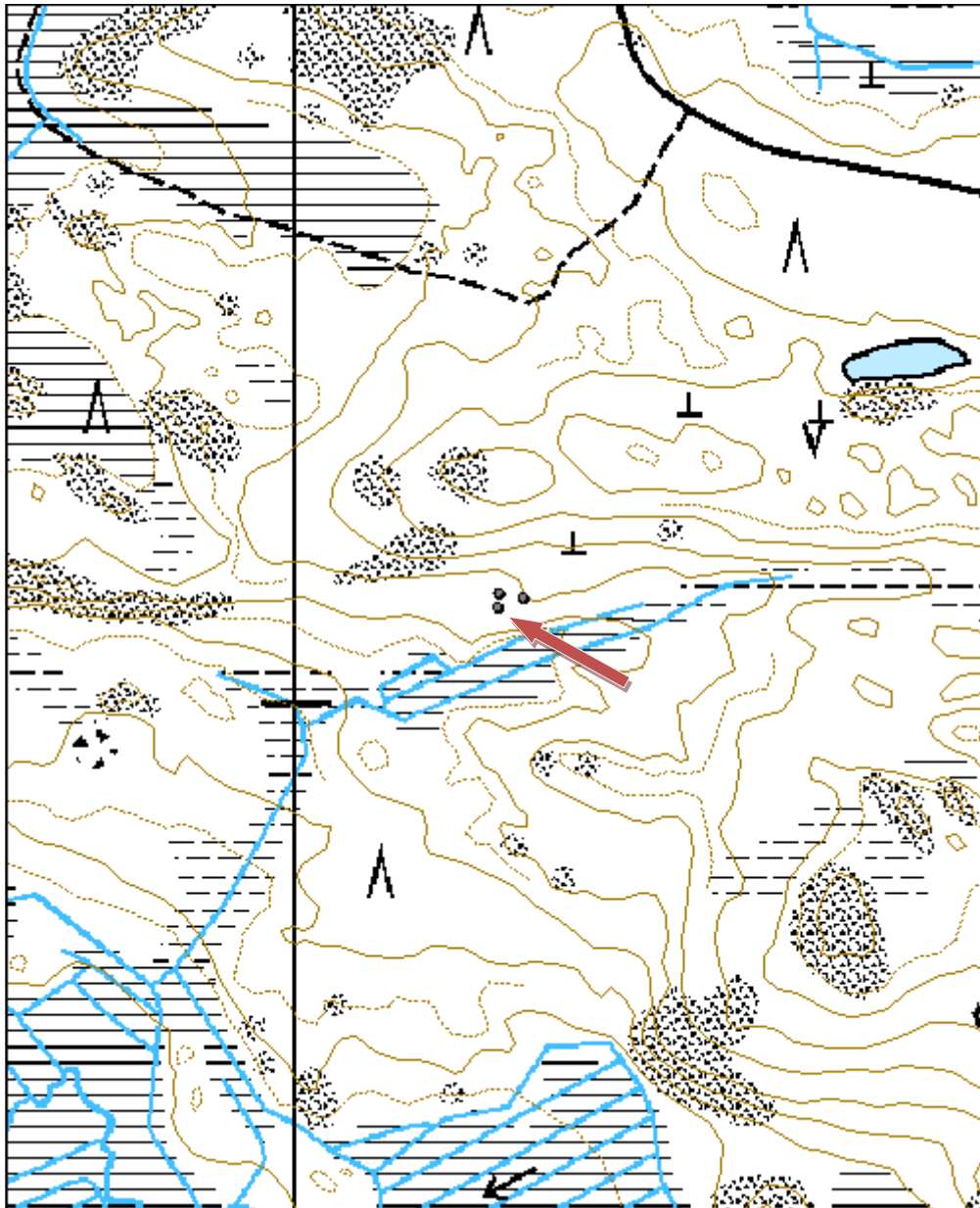
Tarkastukset

Tila: 3 Toteutettu Laji: 6 Suojeluarvojen tarkastus Tarkastusvuosi: 2012
Tarkastuspvm: 3.7.2012 Tarkastaja: R. Mustonen
Kuvaus: KMO Kulttuuriperintöinventointi Kainuu

Viranomaisrekisterinro:		Kunto:	1 Hyvä
Arvotus:	3 Esitys mj-luokka II	Olotila:	2 Ei käytössä
		Kohteen suojele:	9 Muu suojeluarvo

Ympäristön suojele:	0 Ei määritelty
----------------------------	-----------------

Kohdetyyppi:	9 Valmistuspaikat/työpaikat	Copyright:	© Metsähallitus 2008 © Maanmittauslaitos 1/MML/08
Koordinaatit:	X 7152085, Y 3625179, Z 203	Mittakaava:	1:5000





Kuva 62. Tervahaudan halssi, kuvattu koillisesta.

Kohdetyyppi:	1 Asuinpaikat	Haltija:	161 Metsätalous Kainuu
Ajoitus:	7116 Uusi aika	Ylläpitäjä:	161 Metsätalous Kainuu
Rakentamisvuosi:		Kunta:	290 Kuhmo
Lukumäärä:	1		

Koordinaattiselitys:		Geometria tuotettu:	4 Gps-mittaus, korjaamaton
Koordinaatit:	X 7152093, Y 3625202, Z 204	Löydöt:	

Taustatiedot

Lauri Huotari opasti kohteelle.

Ympäristön kuvaus

Kuviolla kasvaa uudistuskypsää metsikköä. Kohde sijaitsee kivisen mäen etelärinteellä.

Kohteen kuvaus

Rakennuksen pohja on kooltaan 4,8 x 4 metriä. Pohjan syvyys on lähes metri. Seinien perustukset ovat paksut. Kiuas on pohjoisnurkassa, jossa myös hirret ovat parhaiten säilyneet.

Kohteen rajaus

Kohde on pistemäinen.

Tulkinta

Tervasaunan jäännös

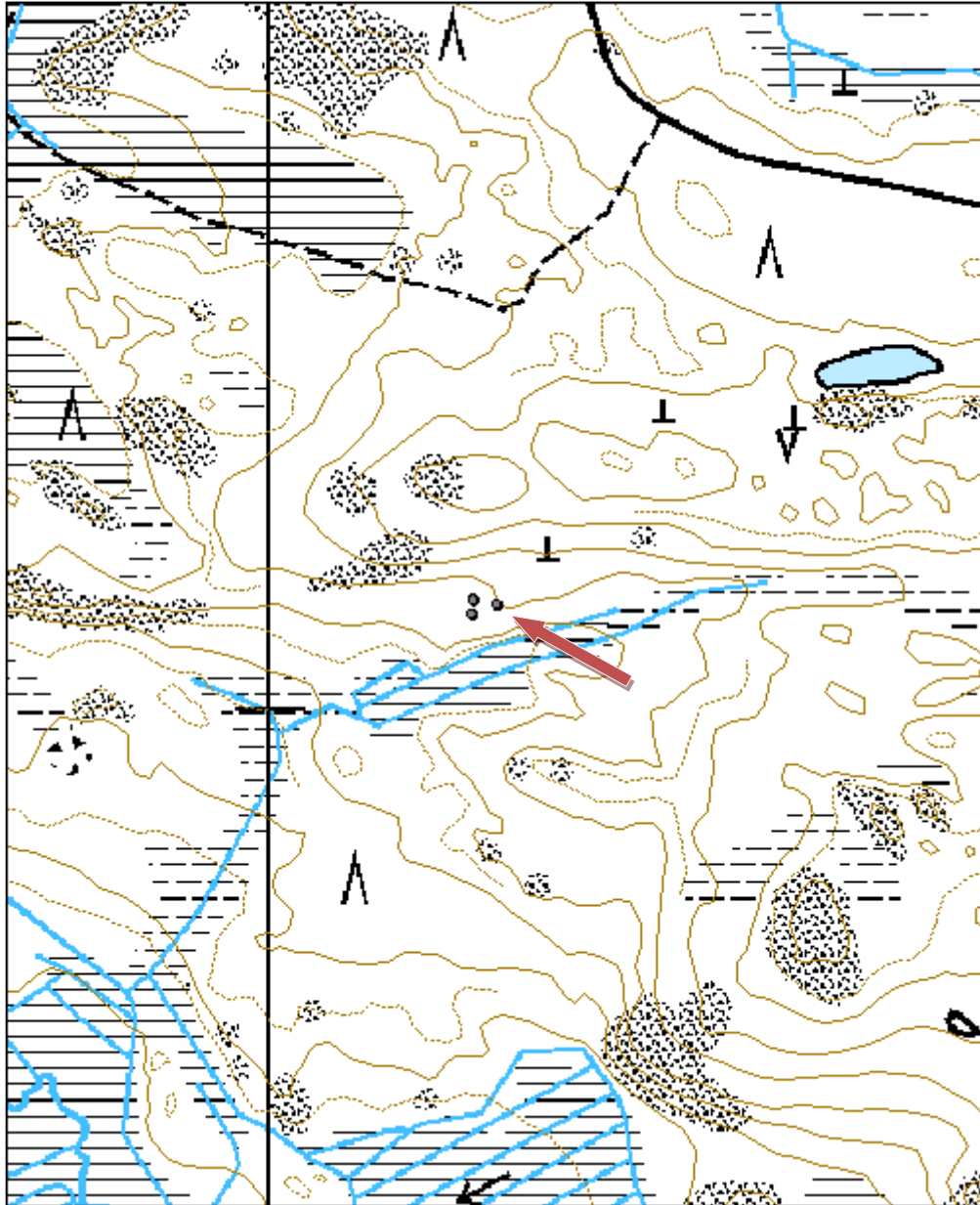
Tarkastukset

Tila: 3 Toteutettu Laji: 6 Suojeluarvojen tarkastus Tarkastusvuosi: 2012
Tarkastuspvm: 3.7.2012 Tarkastaja: R. Mustonen
Kuvaus: KMO Kulttuuriperintöinventointi Kainuu

Viranomaisrekisterinro:		Kunto:	2 Keskinertainen
Arvotus:	3 Esitys mj-luokka II	Olotila:	2 Ei käytössä
		Kohteen suojele:	9 Muu suojeluarvo

Ympäristön suojele:	0 Ei määritelty
----------------------------	-----------------

Kohdetyyppi:	1 Asuinpaikat	Copyright:	© Metsähallitus 2008 © Maanmittauslaitos 1/MML/08
Koordinaatit:	X 7152093, Y 3625202, Z 204	Mittakaava:	1:5000





Kuva 63. Tervasaunan pohja, kuvattu koillisesta.

Kohdetyyppi:	9 Valmistuspaikat/työpaikat	Haltija:	161 Metsätalous Kainuu
Ajoitus:	7116 Uusi aika	Ylläpitäjä:	161 Metsätalous Kainuu
Rakentamisvuosi:		Kunta:	290 Kuhmo
Lukumäärä:	1		

Koordinaattiselitys:		Geometria tuotettu:	4 Gps-mittaus, korjaamaton
Koordinaatit:	X 7152097, Y 3625180, Z 204	Löydöt:	

Taustatiedot

Kohde havaittiin inventoinnin yhteydessä.

Ympäristön kuvaus

Kuviolla kasvaa uudistuskypsää metsikköä. Kohde sijaitsee kivisen mäen etelärinteellä.

Kohteen kuvaus

Puuhun on isketty puinen tappi. Tappi on noin 2 metrin korkeudella saunalle päin.

Kohteen rajaus

Kohde on pistemäinen.

Tulkinta

Konttipuu on todennäköisesti ollut käytössä tervaa poltettaessa viereisessä tervahaudassa.

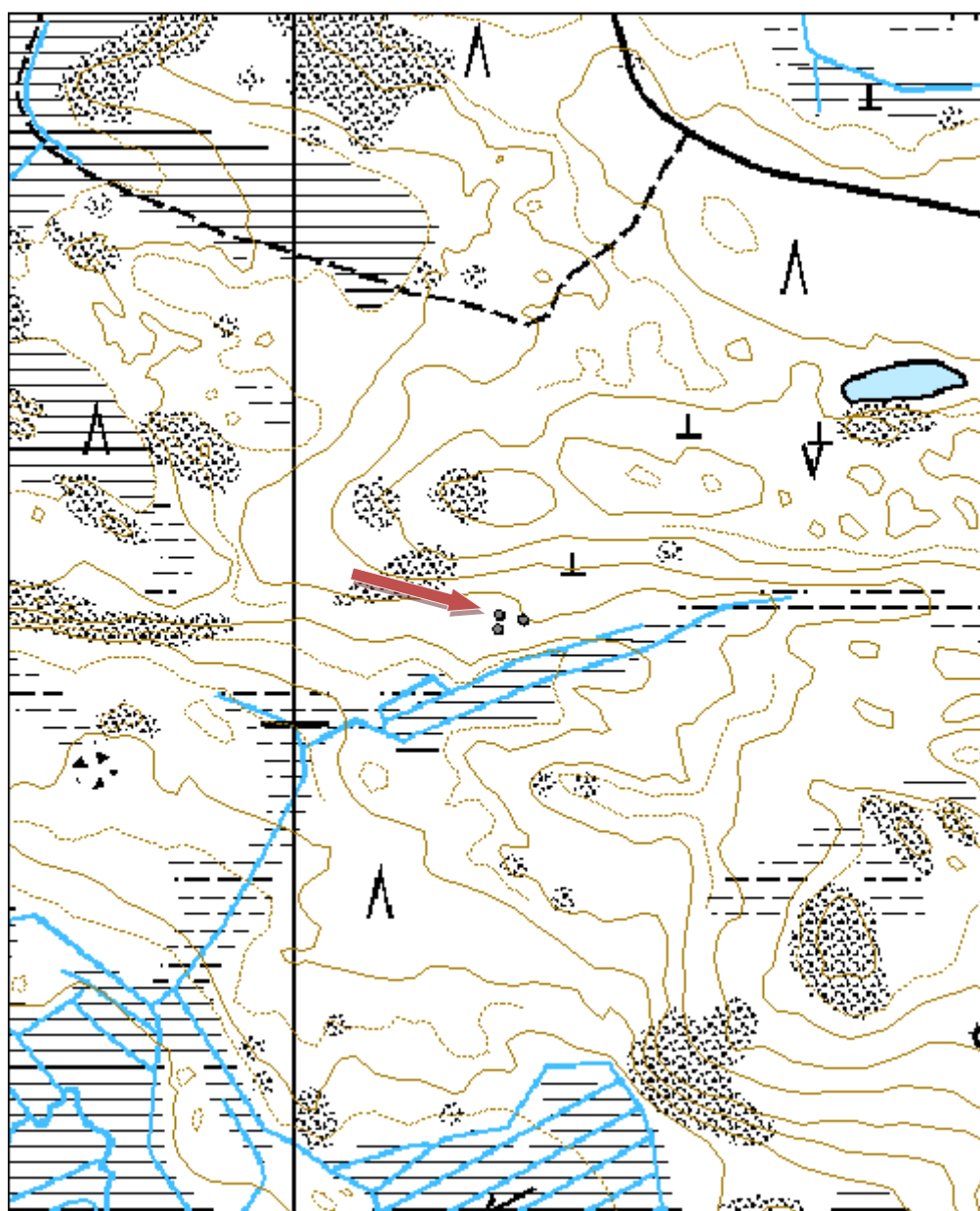
Tarkastukset

Tila: 3 Toteutettu Laji: 6 Suojeluarvojen tarkastus Tarkastusvuosi: 2012
Tarkastuspvm: 3.7.2012 Tarkastaja: R. Mustonen
Kuvaus: KMO Kulttuuriperintöinventointi Kainuu

Viranomaisrekisterinro:		Kunto:	1 Hyvä
		Olotila:	2 Ei käytössä
Arvotus:	3 Esitys mj-luokka II	Kohteen suojele:	9 Muu suojeluarvo

Ympäristön suojele:	0 Ei määritelty
----------------------------	-----------------

Kohdetyyppi:	9 Valmistuspaikat/työpaikat	Copyright:	© <i>Metsähallitus 2008</i> © <i>Maanmittauslaitos 1/MML/08</i>
Koordinaatit:	X 7152097, Y 3625180, Z 204	Mittakaava:	1:5000





Kuva 64. Suontaukankaan konttipuu, kuvattu koillisesta.

Kohdetyyppi:	9 Valmistuspaikat/työpaikat	Haltija:	161 Metsätalous Kainuu
Ajoitus:	7116 Uusi aika	Ylläpitäjä:	161 Metsätalous Kainuu
Rakentamisvuosi:		Kunta:	290 Kuhmo
Lukumäärä:	1		

Koordinaattiselitys:		Geometria tuotettu:	4 Gps-mittaus, korjaamaton
Koordinaatit:	X 7124536, Y 3608999, Z 176	Löydöt:	

Taustatiedot

Kohde havaittiin inventoitaessa.

Ympäristön kuvaus

Kuviolla kasvaa varttunutta kasvatusmetsikköä. Kohde sijaitsee Iso- Rommakon Laiskanlahden kaakkoispuolella Lautakankaantien varressa, teiden risteyksessä.

Kohteen kuvaus

Tervahaudan halkaisija on 10 metriä ja syvyys 0,5 metriä. Halssin pituus on 6 metriä ja sen suunta on koilliseen. Tervahaudan päällä on risuja ja puut on kaadettu sen päältä pois.

Kohteen rajaus

Kohde on pistemäinen.

Tulkinta

Tervahauta.

Tarkastukset

Tila: 3 Toteutettu Laji: 6 Suojeluarvojen tarkastus Tarkastusvuosi: 2012
Tarkastuspvm: 11.7.2012 Tarkastaja: R. Mustonen
Kuvaus: KMO Kulttuuriperintöinventointi Kainuu

Viranomaisrekisterinro:		Kunto:	1 Hyvä
Arvotus:	3 Esitys mj-luokka II	Olotila:	2 Ei käytössä
		Kohteen suojele:	9 Muu suojeluarvo

Ympäristön suojele:	0 Ei määritelty
----------------------------	-----------------

Kohdetyyppi:	9 Valmistuspaikat/työpaikat	Copyright:	© Metsähallitus 2008 © Maanmittauslaitos 1/MML/08
Koordinaatit:	X 7124536, Y 3608999, Z 176	Mittakaava:	1:5000





Kuva 65. Laiskanlahti tervahauta, kuvattu lännestä.

Kohdetyyppi:	9 Valmistuspaikat/työpaikat	Haltija:	161 Metsätalous Kainuu
Ajoitus:	7116 Uusi aika	Ylläpitäjä:	161 Metsätalous Kainuu
Rakentamisvuosi:		Kunta:	290 Kuhmo
Lukumäärä:	1		

Koordinaattiselitys:		Geometria tuotettu:	4 Gps-mittaus, korjaamaton
Koordinaatit:	X 7146051, Y 3605106, Z 185	Löydöt:	

Taustatiedot

Kohde havaittiin inventoitaessa aluetta.

Ympäristön kuvaus

Tervahauta sijaitsee Kotasärkkän etelärinteessä, metsäautotien pohjoispuolella, lähellä pyyntikuoppakohteita Kotalampi SW ja Kuikkalampi E. Kuviolla kasvaa taimikkoa. Kohde on jättöpuuryhmässä.

Kohteen kuvaus

Tervahaudan halkaisija on 7,5 metriä ja syvyys noin 0,2 metriä. Halssin pituus on 4,5 metriä. Tervahaudalla on selkeät tuuletusaukot.

Kohteen rajaus

Kohde on pistemäinen.

Tulkinta

Tervahauta.

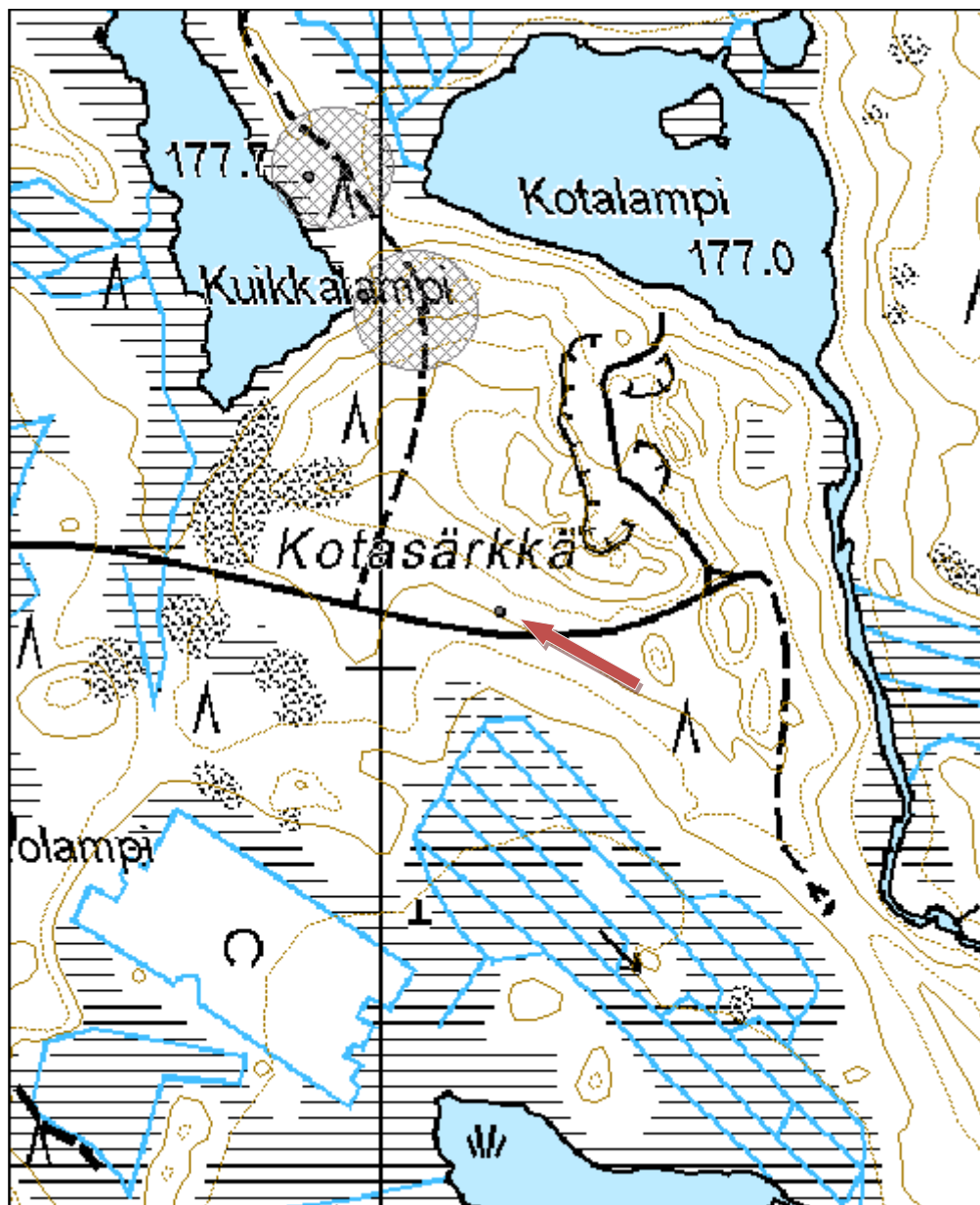
Tarkastukset

Tila: 3 Toteutettu Laji: 6 Suojeluarvojen tarkastus Tarkastusvuosi: 2012
Tarkastuspvm: 11.7.2012 Tarkastaja: R. Mustonen
Kuvaus: KMo Kulttuuriperintöinventointi Kainuu

Viranomaisrekisterinro:		Kunto:	1 Hyvä
Arvotus:	3 Esitys mj-luokka II	Olotila:	2 Ei käytössä
		Kohteen suojele:	9 Muu suojeluarvo

Ympäristön suojele:	0 Ei määritelty
----------------------------	-----------------

Kohdetyyppi:	9 Valmistuspaikat/työpaikat	Copyright:	© Metsähallitus 2008 © Maanmittauslaitos 1/MML/08
Koordinaatit:	X 7146051, Y 3605106, Z 185	Mittakaava:	1:5000



Iso-Matero 2 tervahauta

MH-tunnus: 147030

Kohdetyyppi:	9 Valmistuspaikat/työpaikat	Haltija:	161 Metsätalous Kainuu
Ajoitus:	7116 Uusi aika	Ylläpitäjä:	161 Metsätalous Kainuu
Rakentamisvuosi:		Kunta:	290 Kuhmo
Lukumäärä:	1		

Koordinaattiselitys:		Geometria tuotettu:	4 Gps-mittaus, korjaamaton
Koordinaatit:	X 7142041, Y 3653857, Z 216	Löydöt:	

Taustatiedot

Jaakko Mikkonen opasti kohteelle.

Ympäristön kuvaus

Kohde sijaitsee metsätiestä erkaantuvan polun varressa, rajavyöhykkeen tuntumassa, Iso-Materon kohouman länsipuolella, Hämeenjärvestä kaakkoon. Kuviolla kasvaa uudistuskypsää metsikköä.

Kohteen kuvaus

Tervahaudan halkaisija on 8 metriä. Halssin pituus on 5,5 metriä ja se laskee etelälounaaseen. Tervahaudan reunoilla kasvaa puustoa ja keskellä hieman vesakkoa.

Kohteen rajaus

Kohde on pistemäinen.

Tulkinta

Tervahauta.

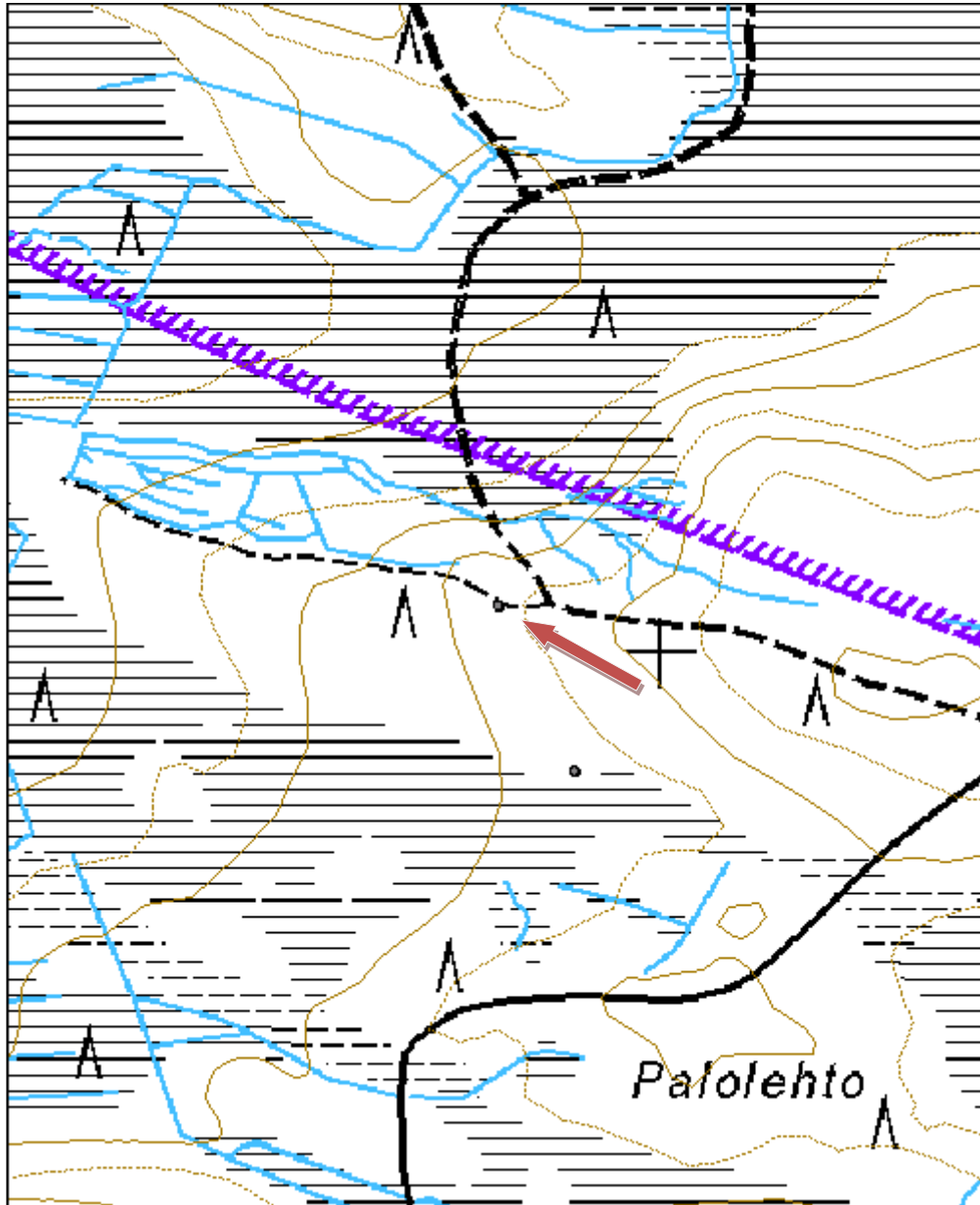
Tarkastukset

Tila: 3 Toteutettu Laji: 6 Suojeluarvojen tarkastus Tarkastusvuosi: 2012
Tarkastuspvm: 30.7.2012 Tarkastaja: R. Mustonen
Kuvaus: KMO kulttuuriperintöinventointi Kainuu

Viranomaisrekisterinro:		Kunto:	1 Hyvä
		Olotila:	2 Ei käytössä
Arvotus:	3 Esitys mj-luokka II	Kohteen suojele:	9 Muu suojeluarvo

Ympäristön suojele:	0 Ei määritelty
----------------------------	-----------------

Kohdetyyppi:	9 Valmistuspaikat/työpaikat	Copyright:	© Metsähallitus 2008 © Maanmittauslaitos 1/MML/08
Koordinaatit:	X 7142041, Y 3653857, Z 216	Mittakaava:	1:5000





Kuva 66. Tervahauta, kuvattu etelästä.

Kohdetyyppi:	9 Valmistuspaikat/työpaikat	Haltija:	161 Metsätalous Kainuu
Ajoitus:	7116 Uusi aika	Ylläpitäjä:	161 Metsätalous Kainuu
Rakentamisvuosi:		Kunta:	290 Kuhmo
Lukumäärä:	1		

Koordinaattiselitys:		Geometria tuotettu:	4 Gps-mittaus, korjaamaton
Koordinaatit:	X 7145127, Y 3603792, Z 192	Löydöt:	

Taustatiedot

Kohde havaittiin inventoidessa.

Ympäristön kuvaus

Kohde sijaitsee Juurikkajoen autiotuvan koillispuolella, noin 280 metrin päässä Vuosanganjärven pohjoispuolella. Kuviolla kasvaa taimikkoa.

Kohteen kuvaus

Tervahaudan halkaisija on 7 metriä ja sen syvyys on 0,6 metriä. Halssin pituus on 5,5 metriä ja se laskee kaakkoon. Tervahaudalla kasvaa tiheähköä puustoa.

Kohteen rajaus

Kohde on pistemäinen.

Tulkinta

Tervahauta.

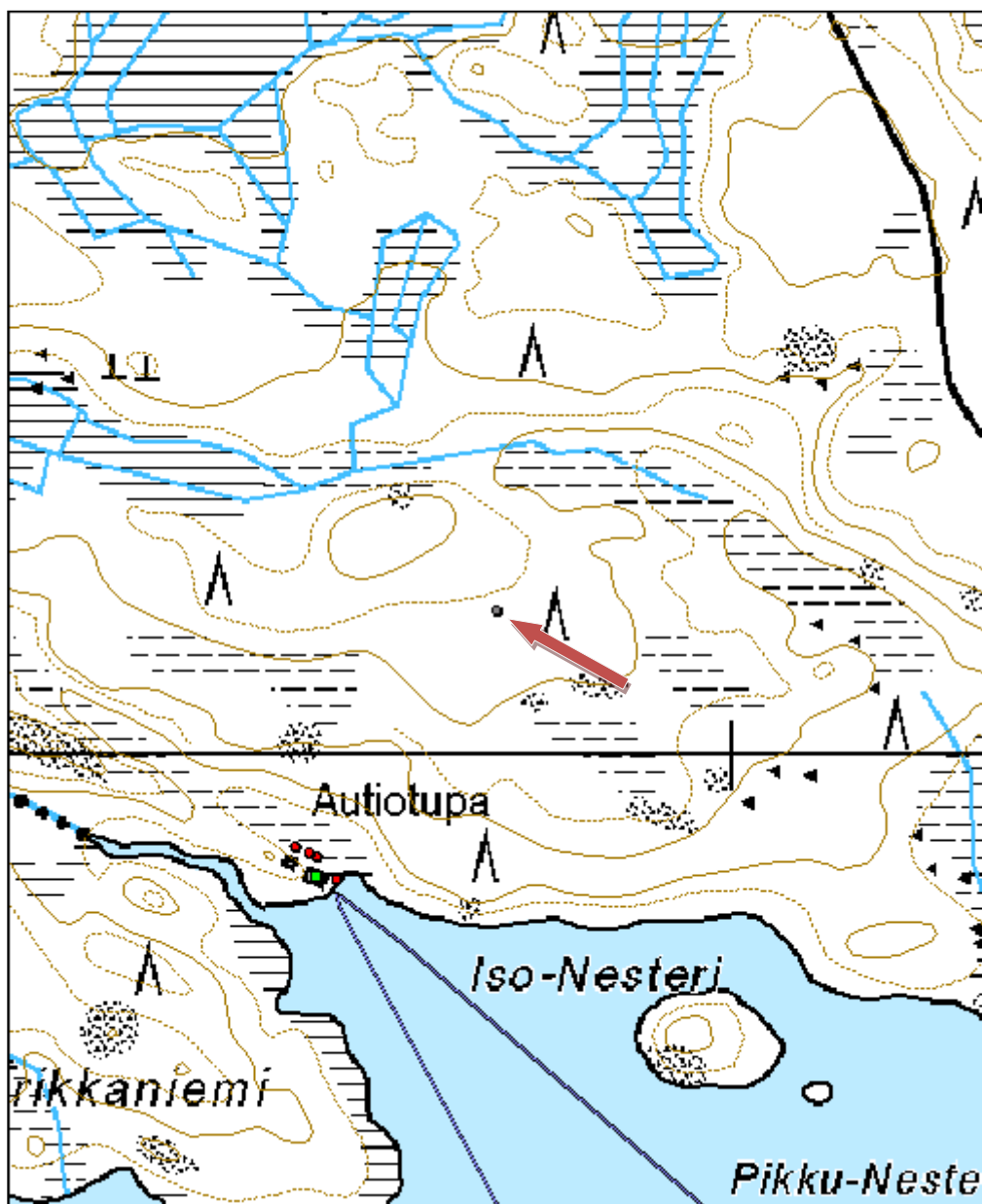
Tarkastukset

Tila: 3 Toteutettu Laji: 6 Suojeluarvojen tarkastus Tarkastusvuosi: 2012
 Tarkastuspvm: 27.7.2012 Tarkastaja: R. Mustonen
 Kuvaus: KMO Kulttuuriperintöinventointi Kainuu

Viranomaisrekisterinro:		Kunto:	1 Hyvä
Arvotus:	3 Esitys mj-luokka II	Olotila:	2 Ei käytössä
		Kohteen suojele:	9 Muu suojeluarvo

Ympäristön suojele:	0 Ei määritelty
----------------------------	-----------------

Kohdetyyppi:	9 Valmistuspaikat/työpaikat	Copyright:	© Metsähallitus 2008 © Maanmittauslaitos 1/MML/08
Koordinaatit:	X 7145127, Y 3603792, Z 192	Mittakaava:	1:5000





Kuva 67. Tervahauta ryteikössä.

Keskimmäinen Hirvilampi 2 tervahauta

MH-tunnus: 139036

Kohdetyyppi:	9 Valmistuspaikat/työpaikat	Haltija:	161 Metsätalous Kainuu
Ajoitus:	7116 Uusi aika	Ylläpitäjä:	161 Metsätalous Kainuu
Rakentamisvuosi:		Kunta:	290 Kuhmo
Lukumäärä:	1		

Koordinaattiselitys:		Geometria tuotettu:	4 Gps-mittaus, korjaamaton
Koordinaatit:	X 7134957, Y 3614505, Z 194	Löydöt:	

Taustatiedot

Kari Huotari opasti kohteelle.

Ympäristön kuvaus

Kohde sijaitsee Keskimmäisen Hirvilammen luoteispuolella, noin 100 m polulta pohjoiseen. Kuviolla on uudistuskypsää metsikköä.

Kohteen kuvaus

Haudan halkaisija on 8 m ja syvyys 0,4 m. Halssi on kolmen metrin pituinen ja laskee kaakkoon.

Kohteen rajaus

Kohteen rajaus on pistemäinen.

Tulkinta

Tervahauta

Tarkastukset

Tila: 3 Toteutettu Laji: 6 Suojeluarvojen tarkastus Tarkastusvuosi: 2011
Tarkastuspvm: 26.5.2011 Tarkastaja: R. Mustonen
Kuvaus: KMO kulttuuriperintöinventointi Kainuu

Viranomaisrekisterinro:		Kunto:	1 Hyvä
Arvotus:	3 Esitys mj-luokka II	Olotila:	2 Ei käytössä
		Kohteen suojele:	9 Muu suojeluarvo

Ympäristön suojele:	0 Ei määritelty
----------------------------	-----------------

Kohdetyyppi:	9 Valmistuspaikat/työpaikat	Copyright:	© Metsähallitus 2008 © Maanmittauslaitos 1/MML/08
Koordinaatit:	X 7134957, Y 3614505, Z 194	Mittakaava:	1:5000





Kuva 68. Tervahauta, kuvattu etelästä.

Kohdetyyppi:	9 Valmistuspaikat/työpaikat	Haltija:	161 Metsätalous Kainuu
Ajoitus:	7116 Uusi aika	Ylläpitäjä:	161 Metsätalous Kainuu
Rakentamisvuosi:		Kunta:	290 Kuhmo
Lukumäärä:	1		

Koordinaattiselitys:		Geometria tuotettu:	4 Gps-mittaus, korjaamaton
Koordinaatit:	X 7134666, Y 3616291, Z 182	Löydöt:	

Taustatiedot

Kohde on merkitty peruskarttaan.

Ympäristön kuvaus

Kohde sijaitsee parkkipaikalta Sinisen polun itäpään viedän polun varressa, suon laidassa. Kuviolla on varttunutta kasvatusmetsää.

Kohteen kuvaus

Tervahaudan halkaisija on 5 metriä ja syvyys 0,3 metriä. Vallien paksuus on noin 1 metri. Sen päällä kasvaa puustoa. Halssi laskee itään.

Kohteen rajaus

Kohde on pistemäinen

Tulkinta

Tervahauta

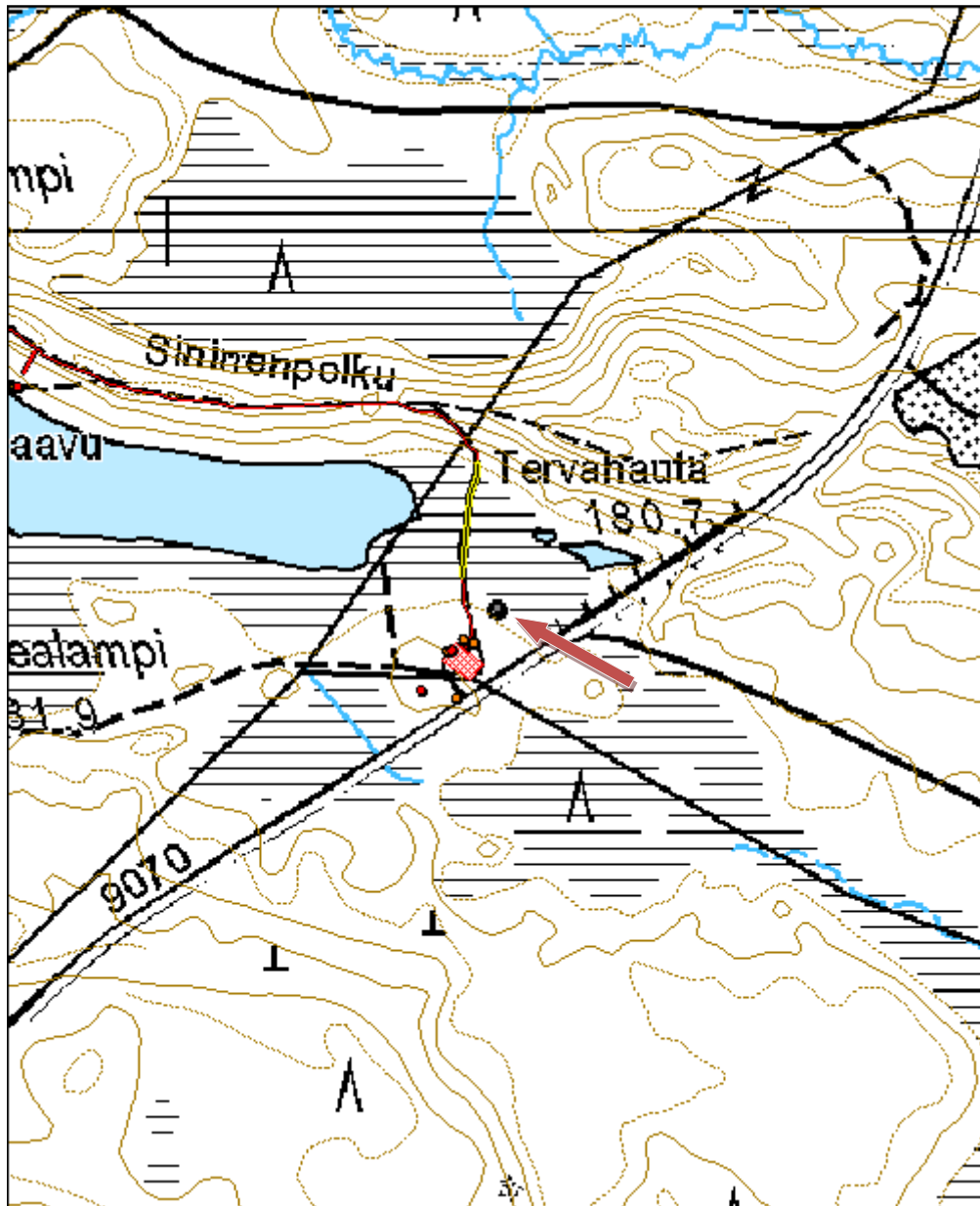
Tarkastukset

Tila: 3 Toteutettu Laji: 6 Suojeluarvojen tarkastus Tarkastusvuosi: 2012
Tarkastuspvm: 16.6.2012 Tarkastaja: R. Mustonen
Kuvaus: KMO kulttuuriperintöinventointi Kainuu

Viranomaisrekisterinro:		Kunto:	2 Kesinkertainen
Arvotus:	3 Esitys mj-luokka II	Olotila:	2 Ei käytössä
		Kohteen suojele:	9 Muu suojeluarvo

Ympäristön suojele:	0 Ei määritelty
----------------------------	-----------------

Kohdetyyppi:	9 Valmistuspaikat/työpaikat	Copyright:	© Metsähallitus 2008 © Maanmittauslaitos 1/MML/08
Koordinaatit:	X 7134666, Y 3616291, Z 182	Mittakaava:	1:5000





Kuva 69. Tervahauta, kuvattu lännestä.

Kohdetyyppi:	1 Asuinpaikat	Haltija:	161 Metsätalous Kainuu
Ajoitus:	7116 Uusi aika	Ylläpitäjä:	161 Metsätalous Kainuu
Rakentamisvuosi:		Kunta:	290 Kuhmo
Lukumäärä:	1		

Koordinaattiselitys:		Geometria tuotettu:	4 Gps-mittaus, korjaamaton
Koordinaatit:	X 7135326, Y 3655625, Z 214	Löydöt:	

Taustatiedot

Jaakko Mikkonen opasti kohteelle.

Ympäristön kuvaus

Kohde sijaitsee Kauronkylästä noin 5 kilometriä itään, Matilanahon ja Pienen Rappovaaran väliin jäävällä Rapposuolla. Suon keskellä on kuivempi kohouma, jonka etelälaidalla kohde on. Kuviolla kasvaa taimikkoa.

Kohteen kuvaus

Rakennuksesta on jäljellä 3 - 8 hirsikertaa. Se on kooltaan 2,1 x 3,2 metriä. Ovi on länsiseinustalla ja uuni kaakkoisnurkassa. Eteläseinustan hirsissä on kaiverruksia: kirjaimet VH, jonka alapuolella päivämäärä "1946.27. 7." Samaan hirteen on kaiverrettu pentagrammi, hakaristi sekä sirppi ja vasara-symboli. Kuvioiden yläpuolella olevassa hirressä on kirjaimet MH ja numeroita.

Kohteen rajaus

Kohde on pistemäinen.

Tulkinta

Tervasaunan jäännös.

Lisätietoja

Tervahauta sijaitsee noin 30 metriä pohjoiskoilliseen.

Tarkastukset

Tila: 3 Toteutettu Laji: 6 Suojeluarvojen tarkastus Tarkastusvuosi: 2012
Tarkastuspvm: 1.8.2012 Tarkastaja: R. Mustonen
Kuvaus: KMO Kulttuuriperintöinventointi Kainuu

Viranomaisrekisterinro:

Kunto: 2 Kesinkertainen

Olotila: 2 Ei käytössä

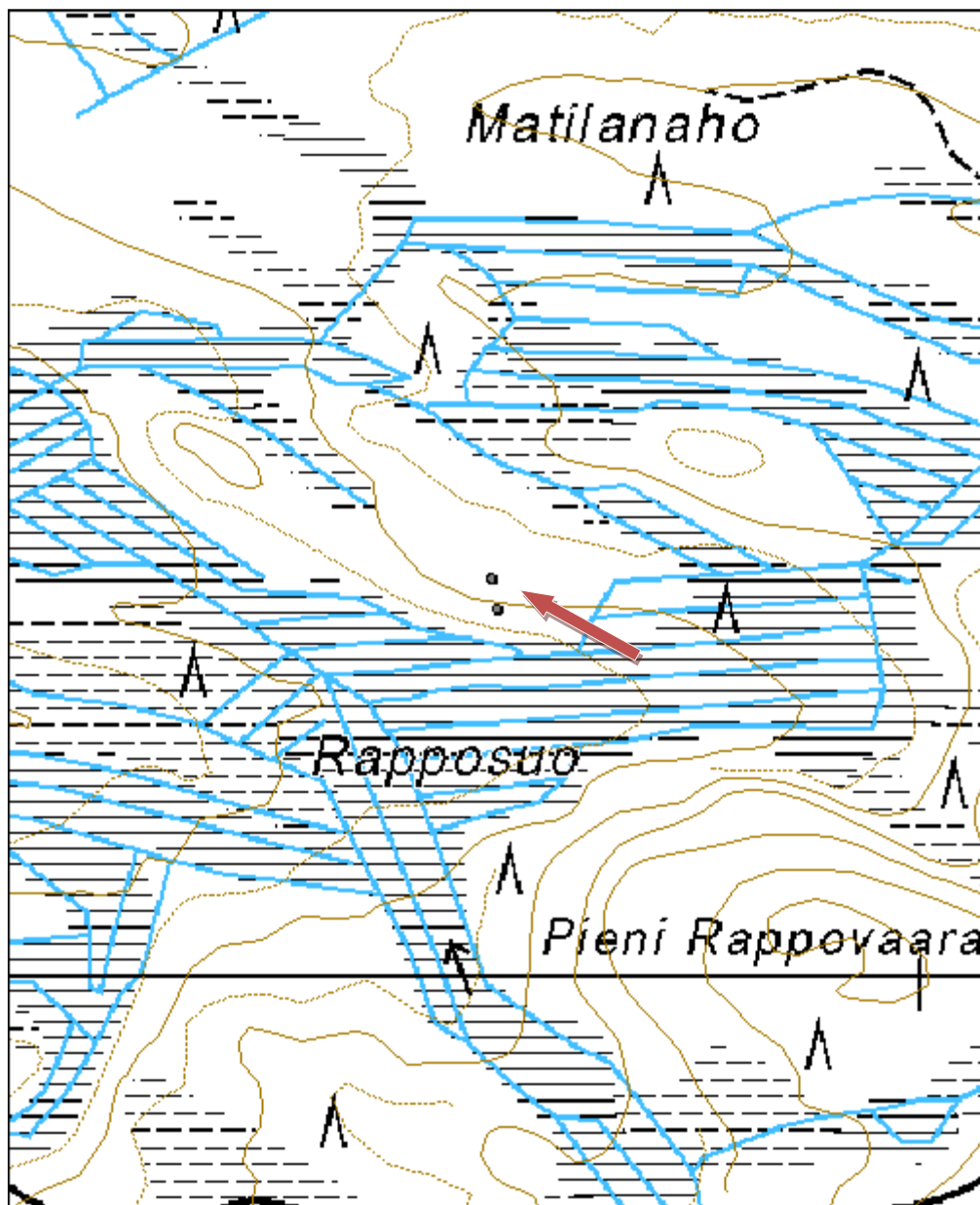
Arvotus: 8 Muu suojeluarvo

Kohteen suojele: 9 Muu suojeluarvo

Ympäristön suojele: 0 Ei määritelty

Kohdetyyppi: 1 Asuinpaikat Copyright: © Metsähallitus 2008
© Maanmittauslaitos 1/MML/08

Koordinaatit: X 7135326, Y 3655625, Z 214 Mittakaava: 1:5000





Kuva 70. Tervasaunan jäänteet, kuvattu lännestä.



Kuva 71. Tervasaunan hirressä hakaristi, vasara ja tähti sekä pentagrammi.

Kohdetyyppi:	9 Valmistuspaikat/työpaikat	Haltija:	161 Metsätalous Kainuu
Ajoitus:	7116 Uusi aika	Ylläpitäjä:	161 Metsätalous Kainuu
Rakentamisvuosi:		Kunta:	290 Kuhmo
Lukumäärä:	1		

Koordinaattiselitys:		Geometria tuotettu:	4 Gps-mittaus, korjaamaton
Koordinaatit:	X 7135353, Y 3655621, Z 216	Löydöt:	

Taustatiedot

Jaakko Mikkonen opasti kohteelle.

Ympäristön kuvaus

Kohde sijaitsee Kauronkylästä 5 km itään, Rapposuon keskellä olevalla kohoumalla, Pienen Rappovaaran ja Matilanahon välissä. Kuviolla kasvaa taimikkoa.

Kohteen kuvaus

Tervahaudan halkaisija on 9 metriä ja syvyys 0,8 metriä. Halssin pituus on 4,5 metriä ja se laskee eteläkaakkoon. Tervahaudan päällä kasvaa vesakkoa ja puita. Halssin reunoilla näkyy kiviä.

Kohteen rajaus

Kohde on pistemäinen

Tulkinta

Tervahauta.

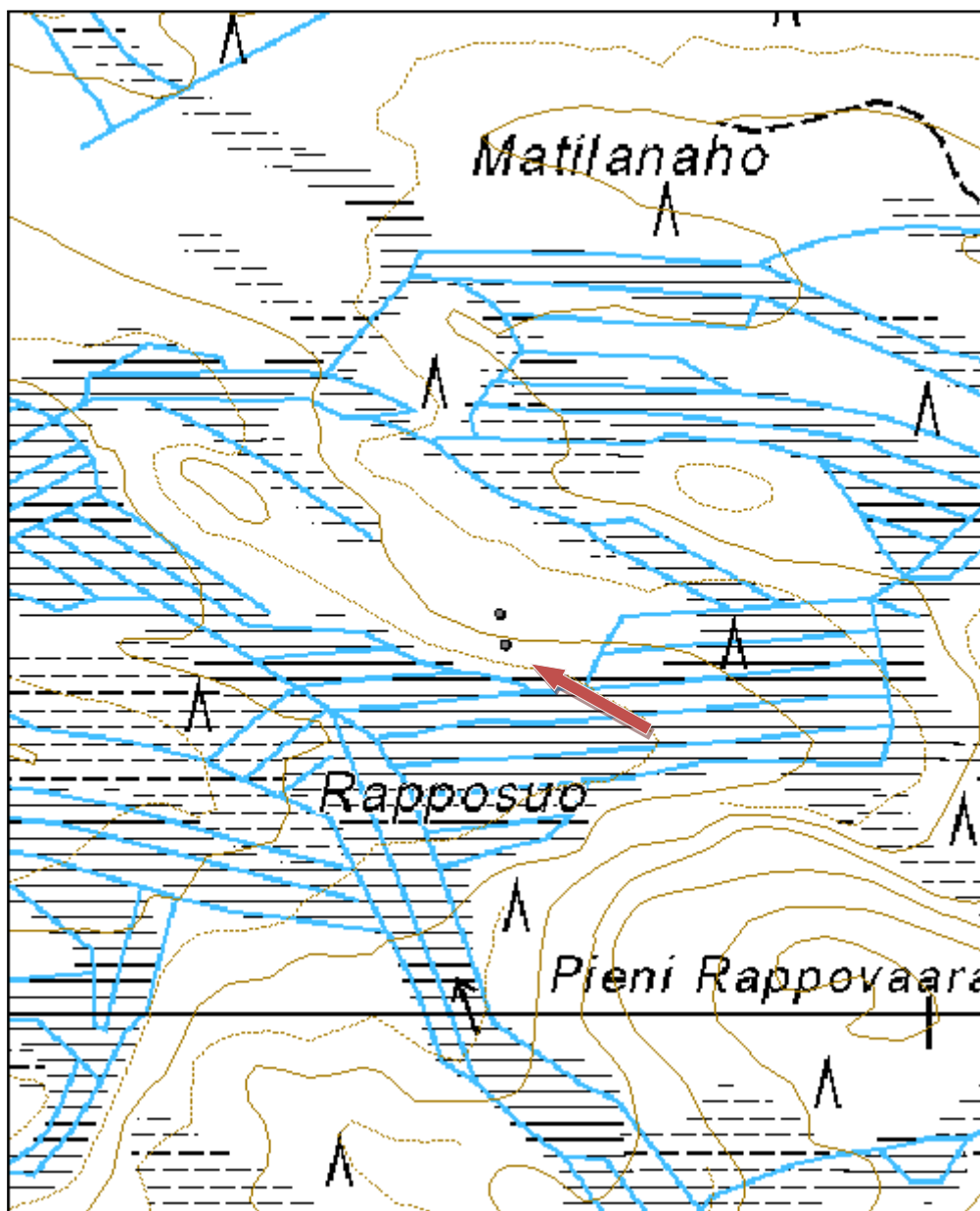
Tarkastukset

Tila: 3 Toteutettu Laji: 6 Suojeluarvojen tarkastus Tarkastusvuosi: 2012
Tarkastuspvm: 1.8.2012 Tarkastaja: R. Mustonen
Kuvaus: KMO Kulttuuriperintöinventointi Kainuu

Viranomaisrekisterinro:		Kunto:	1 Hyvä
Arvotus:	3 Esitys mj-luokka II	Olotila:	2 Ei käytössä
		Kohteen suojele:	9 Muu suojeluarvo

Ympäristön suojele:	0 Ei määritelty
----------------------------	-----------------

Kohdetyyppi:	9 Valmistuspaikat/työpaikat	Copyright:	© Metsähallitus 2008 © Maanmittauslaitos 1/MML/08
Koordinaatit:	X 7135353, Y 3655621, Z 216	Mittakaava:	1:5000





Kuva 72. Tervahauta, kuvattu etelästä.

Kohdetyyppi:	9 Valmistuspaikat/työpaikat	Haltija:	161 Metsätalous Kainuu
Ajoitus:	7116 Uusi aika	Ylläpitäjä:	161 Metsätalous Kainuu
Rakentamisvuosi:		Kunta:	290 Kuhmo
Lukumäärä:	1		

Koordinaattiselitys:		Geometria tuotettu:	4 Gps-mittaus, korjaamaton
Koordinaatit:	X 7140848, Y 3640418, Z 228	Löydöt:	

Taustatiedot

Kohde havaittiin sen ohi kuljettaessa.

Ympäristön kuvaus

Kohde sijaitsee Ryti-Palosentien pohjoispuolella, Losovaaran luoteisrinteessä. Kuviolla on varttunutta kasvatusmetsää.

Kohteen kuvaus

Tervahauta on melko huomaamaton. Sen halkaisija on 8 metriä ja halssi laskee pohjoisluoteeseen. Halssin leveämpi osuus on noin 6 metriä pitkä ja 1,5 metriä leveä, mutta se kapenee ojamaiseksi. Tervahaudassa ei juurikaan ole valleja. Jokin eläin on kaivellut sitä.

Kohteen rajaus

Kohteen rajaus on pistemäinen.

Tulkinta

Tervahauta.

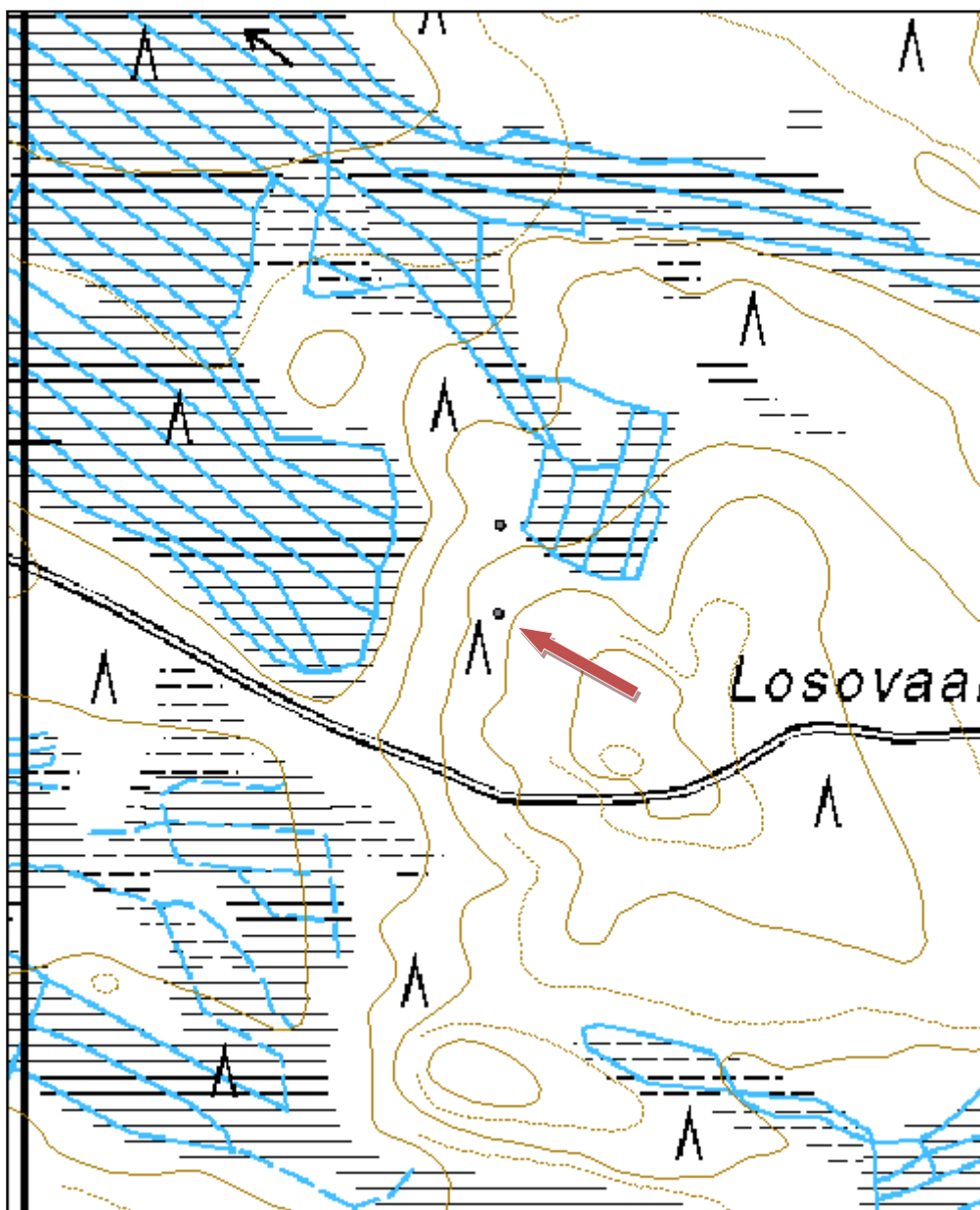
Tarkastukset

Tila: 3 Toteutettu Laji: 6 Suojeluarvojen tarkastus Tarkastusvuosi: 2012
 Tarkastuspvm: 6.9.2012 Tarkastaja: R. Mustonen
 Kuvaus: KMO kulttuuriperintöinventointi Kainuu

Viranomaisrekisterinro:		Kunto:	2 Keskinertainen
Arvotus:	3 Esitys mj-luokka II	Olotila:	2 Ei käytössä
		Kohteen suojele:	9 Muu suojeluarvo

Ympäristön suojele:	0 Ei määritelty
----------------------------	-----------------

Kohdetyyppi:	9 Valmistuspaikat/työpaikat	Copyright:	© Metsähallitus 2008 © Maanmittauslaitos 1/MML/08
Koordinaatit:	X 7140848, Y 3640418, Z 228	Mittakaava:	1:5000





Kuva 73. Rankoja tervahaudan halssissa, kuvattu luoteesta.

Tervajärvi 2 tervahauta

MH-tunnus: 147051

Kohdetyyppi:	9 Valmistuspaikat/työpaikat	Haltija:	161 Metsätalous Kainuu
Ajoitus:	7116 Uusi aika	Ylläpitäjä:	161 Metsätalous Kainuu
Rakentamisvuosi:		Kunta:	290 Kuhmo
Lukumäärä:	1		

Koordinaattiselitys:		Geometria tuotettu:	4 Gps-mittaus, korjaamaton
Koordinaatit:	X 7147589, Y 3627624, Z 180	Löydöt:	

Taustatiedot

Kohde havaittiin aluetta inventoidessa.

Ympäristön kuvaus

Kohde sijaitsee Tervajärven lounaisrannalla, Puhakankankaasta kaakkoon erkanevalla moreeniharjulla kahden kuvion rajalla. Kuviolla kasvaa uudistuskypsää metsikköä ja taimikkoa.

Kohteen kuvaus

Tervahaudan halkaisija on 8 metriä ja syvyys noin 0,5 metriä. Se sijaitsee rinteen reunassa. Halssin pituus on 4,5 metriä ja sen syvyys on 1,8 metriä. Halssi laskee Tervajärven rantaan pohjoiskoilliseen. Tervahaudan päällä kasvaa vesakkoa ja puita.

Kohteen rajaus

Kohde on pistemäinen.

Tulkinta

Tervahauta.

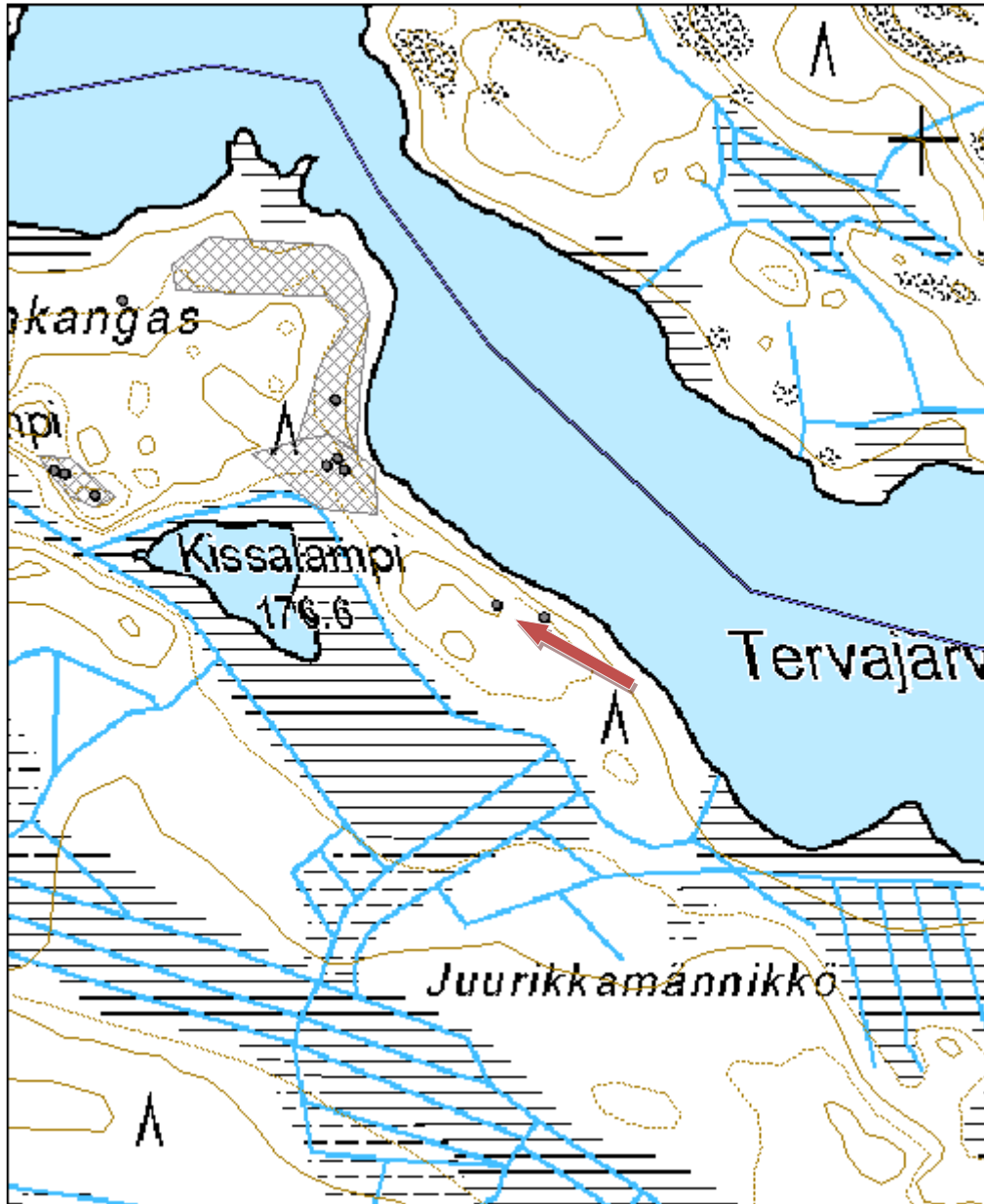
Tarkastukset

Tila: 3 Toteutettu Laji: 6 Suojeluarvojen tarkastus Tarkastusvuosi: 2012
 Tarkastuspvm: 26.7.2012 Tarkastaja: R. Mustonen
 Kuvaus: KMO Kulttuuriperintöinventointi Kainuu

Viranomaisrekisterinro:		Kunto:	1 Hyvä
Arvotus:	3 Esitys mj-luokka II	Olotila:	2 Ei käytössä
		Kohteen suojele:	9 Muu suojeluarvo

Ympäristön suojele:	0 Ei määritelty
----------------------------	-----------------

Kohdetyyppi:	9 Valmistuspaikat/työpaikat	Copyright:	© Metsähallitus 2008 © Maanmittauslaitos 1/MML/08
Koordinaatit:	X 7147589, Y 3627624, Z 180	Mittakaava:	1:5000





Kuva 74. Tervahauta rantavallin päällä, kuvattu lännestä.

Kohdetyyppi:	9 Valmistuspaikat/työpaikat	Haltija:	161 Metsätalous Kainuu
Ajoitus:	7116 Uusi aika	Ylläpitäjä:	161 Metsätalous Kainuu
Rakentamisvuosi:		Kunta:	290 Kuhmo
Lukumäärä:	1		

Koordinaattiselitys:		Geometria tuotettu:	4 Gps-mittaus, korjaamaton
Koordinaatit:	X 7147859, Y 3627293, Z 177	Löydöt:	

Taustatiedot

Kohde havaittiin aluetta inventoitaessa.

Ympäristön kuvaus

Kohde sijaitsee Puhakankankaalla noin 60 metrin päässä Puhakanjärven etelärannasta loivalla rantaan viettävässä rinteessä.

Kohteen kuvaus

Tervahaudan halkaisija on 11 metriä ja syvyys noin 1,2 metriä vallin reunaan. Vallit ovat vahvat, noin kolme metriä leveät. Halssin pituus on 4 metriä ja sen suunta on pohjoiskoilliseen. Tuuletuskuopat erottuvat hyvin. Tervahaudan lounaispuolella on syvä kuoppa. Se on mahdollisesti lapiolla kaivettu.

Kohteen rajaus

Kohde on pistemäinen.

Tulkinta

Tervahauta.

Lisätietoja

Tervahaudan itäpuolella on kivikautinen asuinpaikka. Lisäksi alueella on kaksi pyyntikuoppakohdetta, merkkipuu sekä toinen tervahauta.

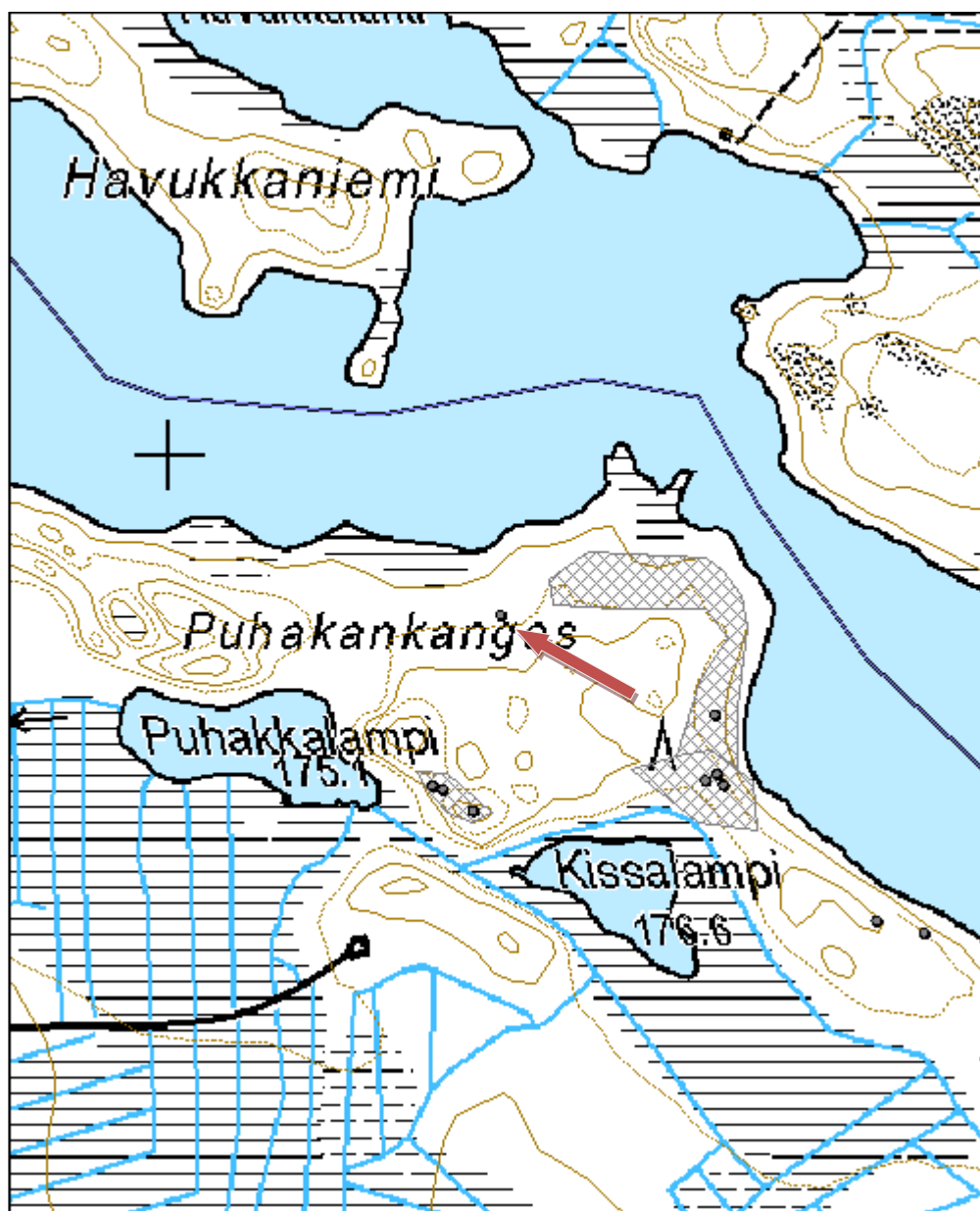
Tarkastukset

Tila: 3 Toteutettu Laji: 6 Suojeluarvojen tarkastus Tarkastusvuosi: 2012
Tarkastuspvm: 9.8.2012 Tarkastaja: R. Mustonen
Kuvaus: KMO Kulttuuriperintöinventointi Kainuu

Viranomaisrekisterinro:		Kunto:	1 Hyvä
Arvotus:	3 Esitys mj-luokka II	Olotila:	2 Ei käytössä
Selitys:		Kohteen suojele:	9 Muu suojeluarvo
		Selitys:	

Ympäristön suojele:	0 Ei määritelty
----------------------------	-----------------

Kohdetyyppi:	9 Valmistuspaikat/työpaikat	Copyright:	© Metsähallitus 2008 © Maanmittauslaitos 1/MML/08
Koordinaatit:	X 7147859, Y 3627293, Z 177	Mittakaava:	1:5000





Kuva 75. Tervahauta, kuvattu lounaasta.

Kohdetyyppi:	1 Asuinpaikat	Haltija:	161 Metsätalous Kainuu
Ajoitus:	7116 Uusi aika	Ylläpitäjä:	161 Metsätalous Kainuu
Rakentamisvuosi:		Kunta:	290 Kuhmo
Lukumäärä:	1		

Koordinaattiselitys:		Geometria tuotettu:	4 Gps-mittaus, korjaamaton
Koordinaatit:	X 7138206, Y 3633670, Z 198	Löydöt:	

Taustatiedot

Lauri Huotari opasti kohteelle.

Ympäristön kuvaus

Kohde sijaitsee Juttua-järven itäpuolella, Juttuanvaarasta noin 2,4 kilometriä etelään, Viitajanperänkankaalla. Kangas on soiden ympäröimä ja sillä kasvaa taimikkoa. Kohteen viereen pääsee autolla.

Kohteen kuvaus

Rakennuksen pohjan koko on 3,3 x 3,8 metriä. Lahonneista hirsistä on pystyssä yksi hirsikerta. Koillisnurkassa on sijainnut kiuas. Siitä on jäljellä mustuneita kiviä. Kiukaan koko on 1,6 x 1,8 metriä. Oviaukko aukeaa pohjoiseen.

Kohteen rajaus

Kohde on pistemäinen.

Tulkinta

Tervasaunan jäännös.

Lisätietoja

Samassa jättöpuuryhmässä on kaksi tervahautaa. Tien toisella puolella, kohteesta lounaaseen, on yksi tervahauta. Noin 250 metriä etelälounaaseen on vielä kaksi tervahautaa.

Tarkastukset

Tila: 3 Toteutettu Laji: 6 Suojeluarvojen tarkastus Tarkastusvuosi: 2012
Tarkastuspvm: 5.7.2012 Tarkastaja: R. Mustonen
Kuvaus: KMO Kulttuuriperintöinventointi Kainuu

Viranomaisrekisterinro:

Kunto: 2 Keskinertainen

Olotila: 2 Ei käytössä

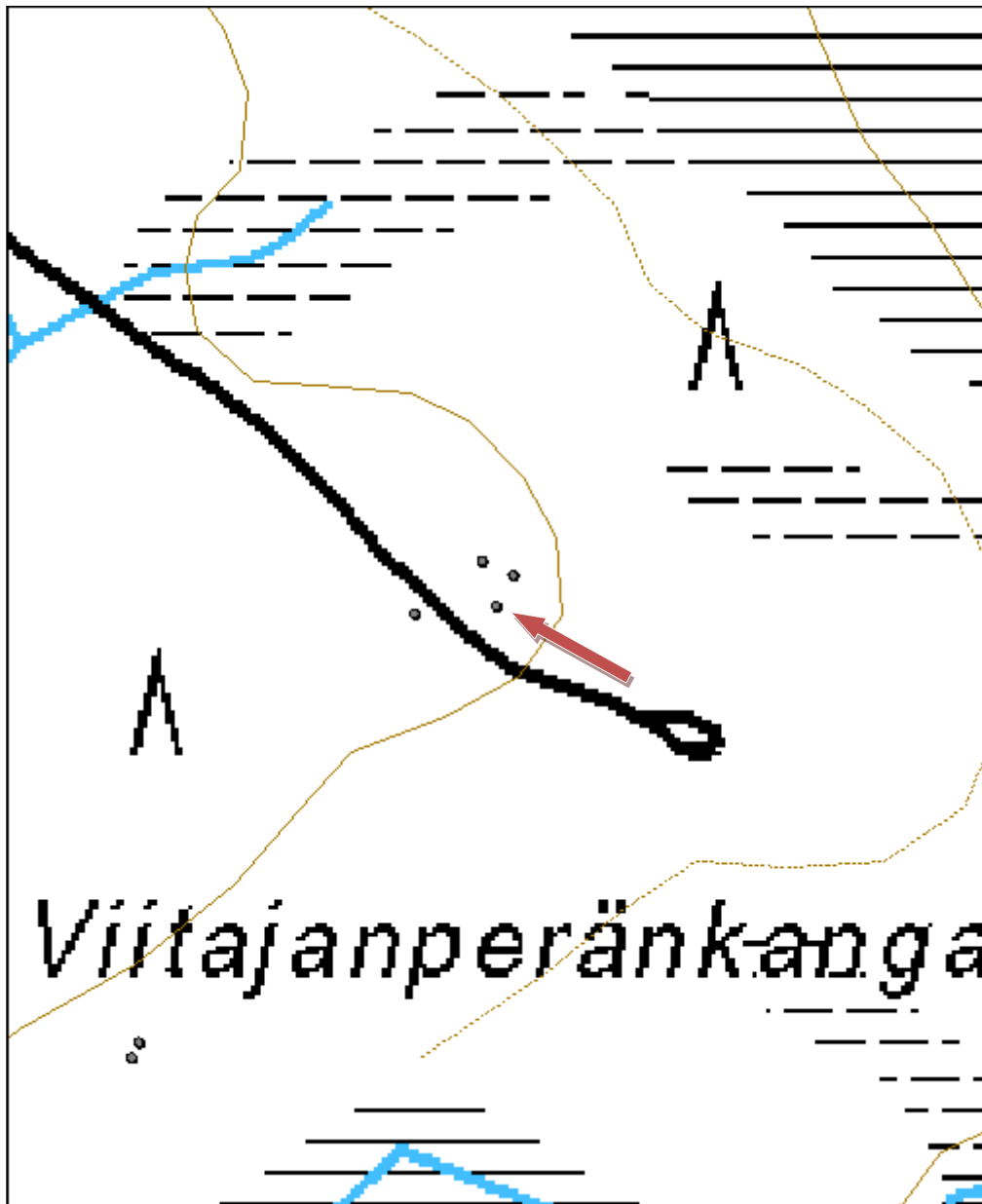
Arvotus: 3 Esitys mj-luokka II

Kohteen suojele: 9 Muu suojeluarvo

Ympäristön suojele: 0 Ei määritelty

Kohdetyyppi: 1 Asuinpaikat
Copyright: © Metsähallitus 2008
© Maanmittauslaitos 1/MML/08

Koordinaatit: X 7138206, Y 3633670,
Z 198
Mittakaava: 1:2500





Kuva 76. Tervasaunan jäänteet, kuvattu eteläkaakosta.

Kohdetyyppi:	9 Valmistuspaikat/työpaikat	Haltija:	161 Metsätalous Kainuu
Ajoitus:	7116 Uusi aika	Ylläpitäjä:	161 Metsätalous Kainuu
Rakentamisvuosi:		Kunta:	290 Kuhmo
Lukumäärä:	1		

Koordinaattiselitys:		Geometria tuotettu:	4 Gps-mittaus, korjaamaton
Koordinaatit:	X 7138220, Y 3633678, Z 198	Löydöt:	

Taustatiedot

Lauri Huotari opasti kohteelle.

Ympäristön kuvaus

Tervahauta sijaitsee Viitajanperänkankaalla, Juttuanvaarasta etelään, metsäautotien varrella. Kuviolla kasvaa taimikkoa.

Kohteen kuvaus

Tervahaudan halkaisija on 12 metriä. Pohja laskee loivasti ja keskellä haudan syvyys on noin 0,5-1 metriä. Tervahaudan päällä kasvaa puita. Halssin pituus on noin 6 metriä. Se on kapea ja mutkainen. Halssi laskee koilliseen. Tuuletuskuopat ovat näkyvissä.

Kohteen rajaus

Kohde on pistemäinen.

Tulkinta

Tervahauta.

Lisätietoja

Tervahaudan lähistöllä on tervasauna sekä toinen tervahauta. Tien toisella puolella on lisäksi kaksi tervahautaa.

Tarkastukset

Tila: 3 Toteutettu Laji: 6 Suojeluarvojen tarkastus Tarkastusvuosi: 2012
Tarkastuspv: 5.7.2012 Tarkastaja: R. Mustonen
Kuvaus: KMO Kulttuuriperintöinventointi Kainuu

Viranomaisrekisterinro:

Kunto: 1 Hyvä

Olotila: 2 Ei käytössä

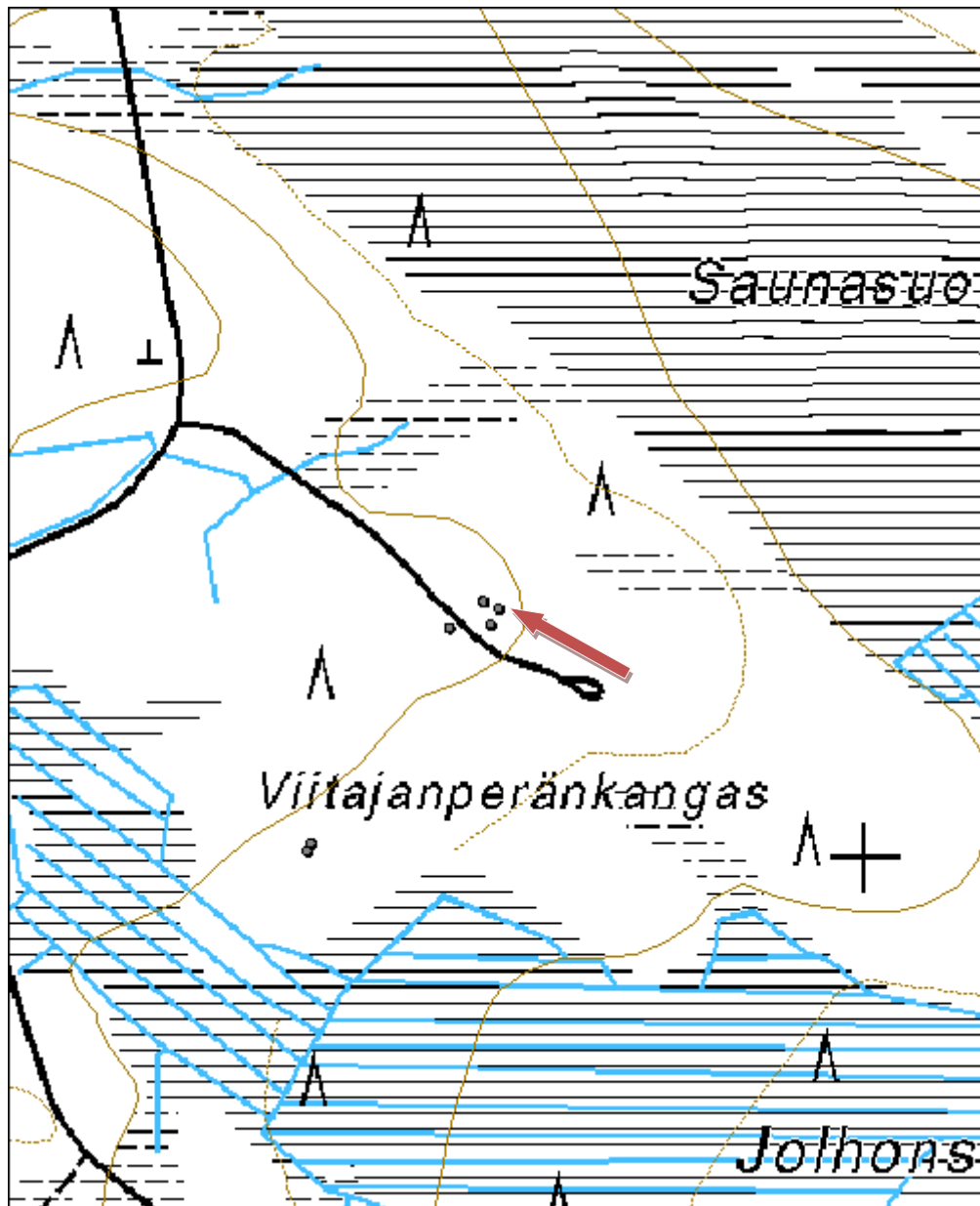
Arvotus: 3 Esitys mj-luokka II

Kohteen suojele: 9 Muu suojeluarvo

Ympäristön suojele:

0 Ei määritelty

Kohdetyyppi:	9 Valmistuspaikat/työpaikat	Copyright:	© Metsähallitus 2008 © Maanmittauslaitos 1/MML/08
Koordinaatit:	X 7138220, Y 3633678, Z 198	Mittakaava:	1:5000





Kuva 77. Tervahauta, kuvattu lännestä.

Kohdetyyppi:	9 Valmistuspaikat/työpaikat	Haltija:	161 Metsätalous Kainuu
Ajoitus:	7116 Uusi aika	Ylläpitäjä:	161 Metsätalous Kainuu
Rakentamisvuosi:		Kunta:	290 Kuhmo
Lukumäärä:	1		

Koordinaattiselitys:		Geometria tuotettu:	4 Gps-mittaus, korjaamaton
Koordinaatit:	X 7138226, Y 3633664, Z 198	Löydöt:	

Taustatiedot

Lauri Huotari opasti kohteelle.

Ympäristön kuvaus

Tervahauta sijaitsee Viitajanperänkankaalla, Juttuanvaaran talosta etelään, metsäautotien varrella. Kuviolla kasvaa taimikkoa.

Kohteen kuvaus

Tervahaudan halkaisija on 10 metriä ja syvyys 0,4–0,5 metriä. Haudan pohja on loiva ja tasapohjainen. Siinä kasvaa koivunvesoja. Halssi laskee pohjoiskoilliseen ja sen pituus on 4,5 metriä.

Kohteen rajaus

Kohde on pistemäinen.

Tulkinta

Tervahauta

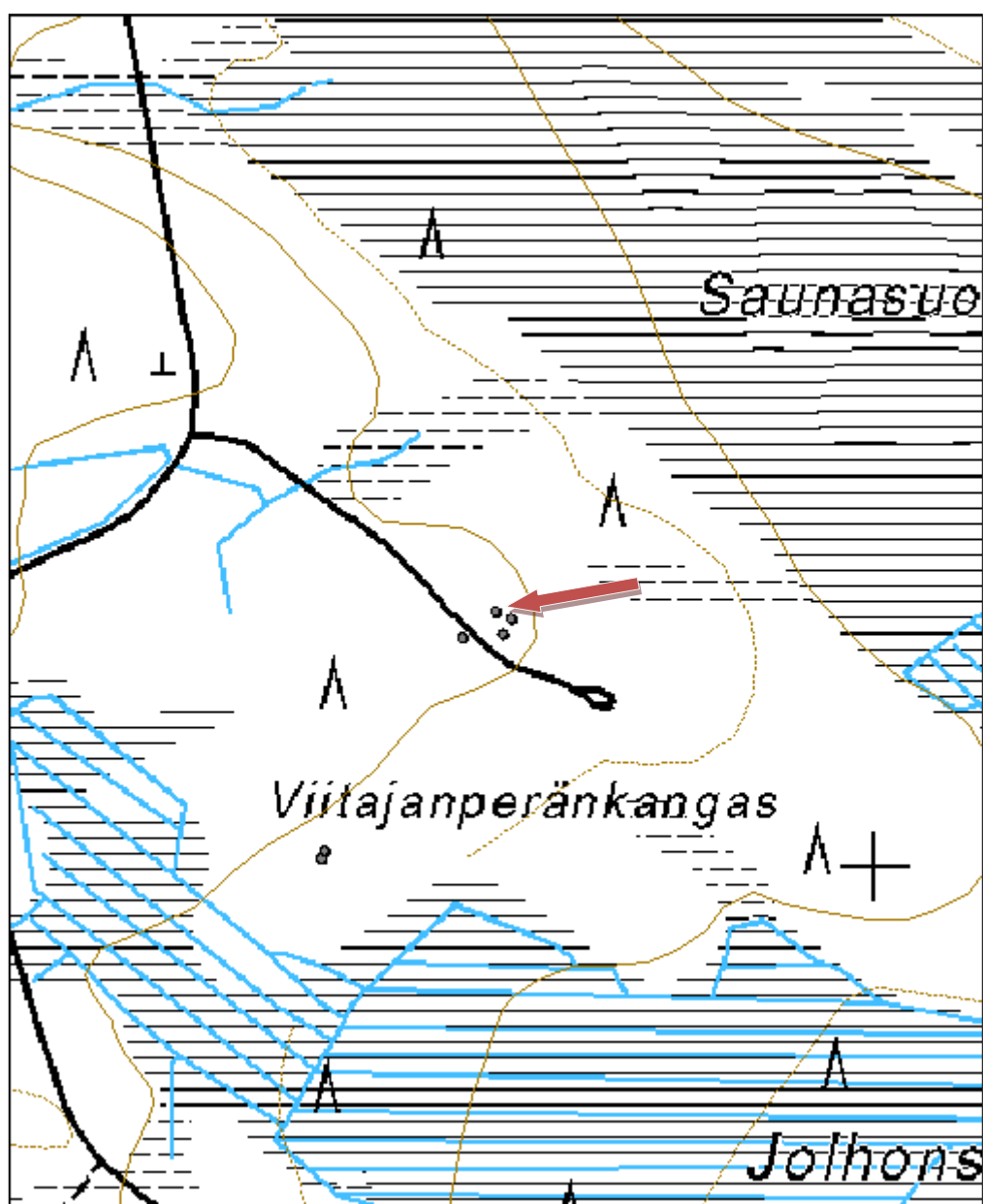
Lisätietoja

Tervahaudan vieressä on tervasauna sekä toinen tervahauta. Tien toisella puolella on lisäksi kaksi tervahautaa.

Tarkastukset

Tila: 3 Toteutettu Laji: 6 Suojeluarvojen tarkastus Tarkastusvuosi: 2012
Tarkastuspvm: 5.7.2012 Tarkastaja: R. Mustonen
Kuvaus: KMO Kulttuuriperintöinventointi Kainuu

Viranomaisrekisterinro:		Kunto:	1 Hyvä
Arvotus:	3 Esitys mj-luokka II	Olotila:	2 Ei käytössä
Ympäristön suojele:	0 Ei määritelty	Kohteen suojele:	9 Muu suojeluarvo
Kohdetyyppi:	9 Valmistuspaikat/työpaikat	Copyright:	© Metsähallitus 2008 © Maanmittauslaitos 1/MML/08
Koordinaatit:	X 7138226, Y 3633664, Z 198	Mittakaava:	1:5000





Kuva 78. Tervahauta, kuvattu lounaasta.

Kohdetyyppi:	9 Valmistuspaikat/työpaikat	Haltija:	161 Metsätalous Kainuu
Ajoitus:	7116 Uusi aika	Ylläpitäjä:	161 Metsätalous Kainuu
Rakentamisvuosi:		Kunta:	290 Kuhmo
Lukumäärä:	1		

Koordinaattiselitys:		Geometria tuotettu:	4 Gps-mittaus, korjaamaton
Koordinaatit:	X 7138203, Y 3633634, Z 199	Löydöt:	

Taustatiedot

Lauri Huotari opasti kohteelle.

Ympäristön kuvaus

Tervahauta sijaitsee Juttuanvaaran talosta etelään, Viitajanperänkankaalla, metsäautotien varrella. Kuviolla kasvaa uudistuskypsää metsikköä.

Kohteen kuvaus

Haudan halkaisija on 8,4 metriä. Haudan paltteessa on näkyvissä selkeät tuuletusaukot. Tervahaudan muoto on kuppimainen ja sen syvyys on 1 metri. Halssin pituus on 6,4 metriä ja se laskee itään. Sen syvyys on 1 metri.

Kohteen rajaus

Kohde on pistemäinen.

Tulkinta

Tervahauta.

Lisätietoja

Kohteesta koilliseen, metsäautotien toisella puolella on kaksi tervahautaa ja tervasaunan pohja.

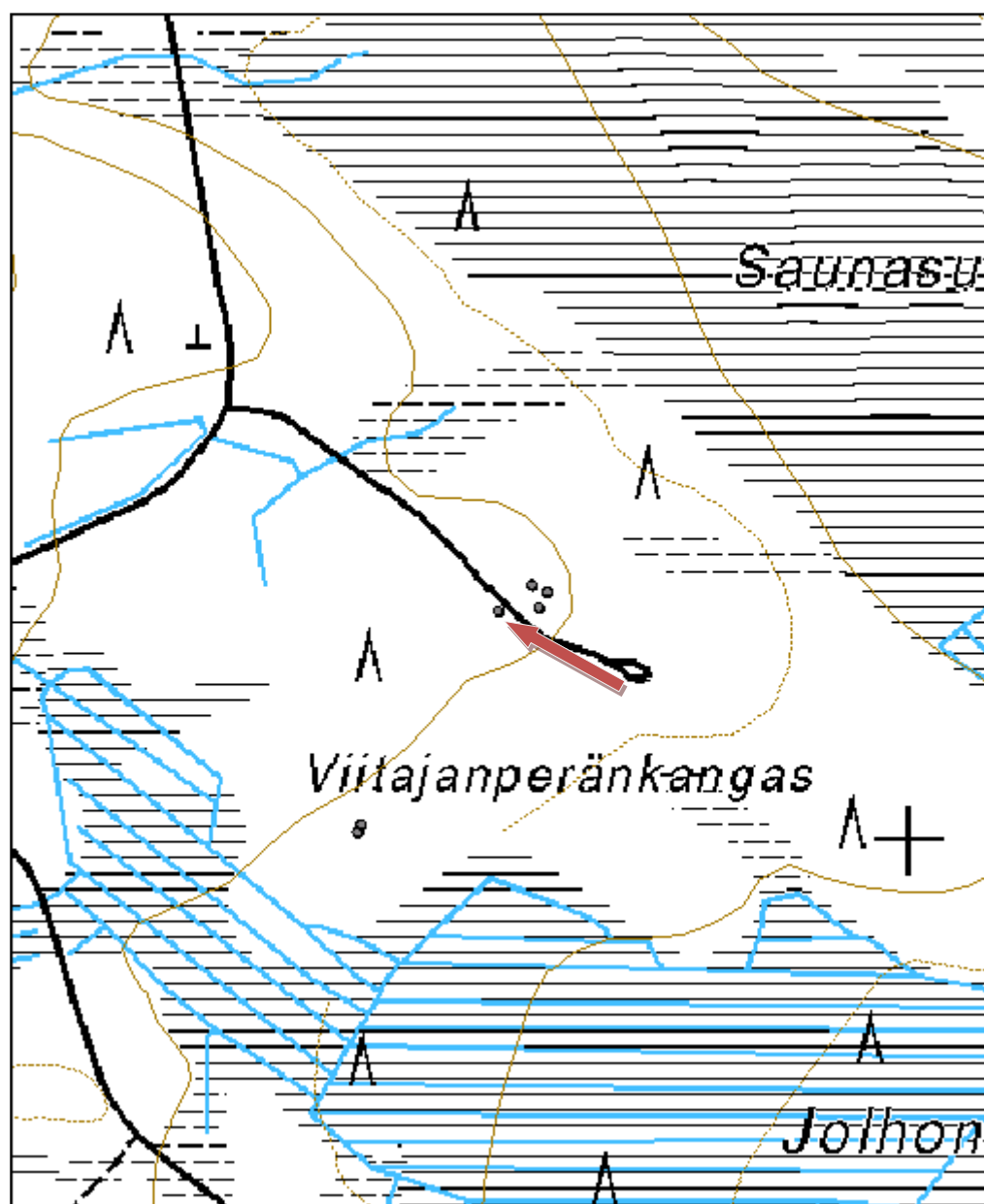
Tarkastukset

Tila: 3 Toteutettu Laji: 6 Suojeluarvojen tarkastus Tarkastusvuosi: 2012
Tarkastuspvm: 5.7.2012 Tarkastaja: R. Mustonen
Kuvaus: KMO Kulttuuriperintöinventointi Kainuu

Viranomaisrekisterinro:		Kunto:	1 Hyvä
Arvotus:	3 Esitys mj-luokka II	Olotila:	2 Ei käytössä
		Kohteen suojele:	9 Muu suojeluarvo

Ympäristön suojele:	0 Ei määritelty
----------------------------	-----------------

Kohdetyyppi:	9 Valmistuspaikat/työpaikat	Copyright:	© Metsähallitus 2008 © Maanmittauslaitos 1/MML/08
Koordinaatit:	X 7138203, Y 3633634, Z 199	Mittakaava:	1:5000





Kuva 79. Tervahauta, kuvattu koillisesta

Kohdetyyppi:	9 Valmistuspaikat/työpaikat	Haltija:	161 Metsätalous Kainuu
Ajoitus:	7116 Uusi aika	Ylläpitäjä:	161 Metsätalous Kainuu
Rakentamisvuosi:		Kunta:	290 Kuhmo
Lukumäärä:	1		

Koordinaattiselitys:		Geometria tuotettu:	4 Gps-mittaus, korjaamaton
Koordinaatit:	X 7138013, Y 3633512, Z 199	Löydöt:	

Taustatiedot

Lauri Huotari opasti kohteelle.

Ympäristön kuvaus

Kohde sijaitsee Juttuanvaaran tilasta etelään, Viitajanperänkankaan lounaisosassa, Jolhonsuon pohjoispuolella. Kuviolla kasvaa uudistuskypsää metsikköä.

Kohteen kuvaus

Tervahaudan halkaisija on 7,8 metriä ja syvyys noin 0,5 metriä. Halssin pituus on 7 metriä ja se laskee lounaaseen. Tervahaudan valleilla kasvaa puustoa, lähinnä mäntyä. Keskellä kasvaa vesakkoa.

Kohteen rajaus

Kohde on pistemäinen.

Tulkinta

Tervahauta.


Tarkastukset

Tila: 3 Toteutettu Laji: 6 Suojeluarvojen tarkastus Tarkastusvuosi: 2012
Tarkastuspvm: 5.7.2012 Tarkastaja: R. Mustonen
Kuvaus: KMO Kulttuuriperintöinventointi Kainuu

Viranomaisrekisterinro:		Kunto:	1 Hyvä
Arvotus:	3 Esitys mj-luokka II	Olotila:	2 Ei käytössä
		Kohteen suojele:	9 Muu suojeluarvo

Ympäristön suojele:	0 Ei määritelty
----------------------------	-----------------

Kohdetyyppi:	9 Valmistuspaikat/työpaikat	Copyright:	© Metsähallitus 2008 © Maanmittauslaitos 1/MML/08
Koordinaatit:	X 7138013, Y 3633512, Z 199	Mittakaava:	1:2000





Kuva 80. Tervahauta, kuvattu koillisesta.

Kohdetyyppi:	9 Valmistuspaikat/työpaikat	Haltija:	161 Metsätalous Kainuu
Ajoitus:	7116 Uusi aika	Ylläpitäjä:	161 Metsätalous Kainuu
Rakentamisvuosi:		Kunta:	290 Kuhmo
Lukumäärä:	1		

Koordinaattiselitys:		Geometria tuotettu:	4 Gps-mittaus, korjaamaton
Koordinaatit:	X 7138006, Y 3633509, Z 199	Löydöt:	

Taustatiedot

Lauri Huotari opasti kohteelle.

Ympäristön kuvaus

Kohde sijaitsee Juttuanvaaran talosta etelään, Viitajanperänkankaan lounaisosassa, Jolhonsuosta pohjoiseen. Kuviolla kasvaa uudistuskypsää metsikköä.

Kohteen kuvaus

Tervahaudan halkaisija on 6,5 metriä. Sen muoto on kuppimainen ja syvyys metri. Halssi on 5,5 metriä pitkä ja se laskee länsiluoteeseen. Halssi on leveä. Tuuletusaukot ovat selkeät. Sen vieressä on toinen tervahauta.

Kohteen rajaus

Kohde on pistemäinen.

Tulkinta

Tervahauta


Tarkastukset

Tila: 3 Toteutettu Laji: 6 Suojeluarvojen tarkastus Tarkastusvuosi: 2012
Tarkastuspvm: 5.7.2012 Tarkastaja: R. Mustonen
Kuvaus: KMO Kulttuuriperintöinventointi Kainuu

Viranomaisrekisterinro:		Kunto:	1 Hyvä
Arvotus:	3 Esitys mj-luokka II	Olotila:	2 Ei käytössä
		Kohteen suojele:	9 Muu suojeluarvo

Ympäristön suojele:	0 Ei määritelty
----------------------------	-----------------

Kohdetyyppi:	9 Valmistuspaikat/työpaikat	Copyright:	© Metsähallitus 2008 © Maanmittauslaitos 1/MML/08
Koordinaatit:	X 7138006, Y 3633509, Z 199	Mittakaava:	1:2000





Kuva 81. Tervahauta, kuvattu itäkoillisesta.

Kohdetyyppi:	9 Valmistuspaikat/työpaikat	Haltija:	161 Metsätalous Kainuu
Ajoitus:	7116 Uusi aika	Ylläpitäjä:	161 Metsätalous Kainuu
Rakentamisvuosi:		Kunta:	290 Kuhmo
Lukumäärä:	1		

Koordinaattiselitys:		Geometria tuotettu:	4 Gps-mittaus, korjaamaton
Koordinaatit:	X 7154516, Y 3646322, Z 213	Löydöt:	

Taustatiedot

Kohde havaittiin inventoitaessa.

Ympäristön kuvaus

Kuviolla kasvaa uudistuskypsää metsikköä. Kohde sijaitsee Karankojärven länsirannalla. Vieressä on rajavartioston maja.

Kohteen kuvaus

Tervahaudan halkaisija on 9 metriä. Halssi laskee etelään ja sen pituus on 4 metriä. Reunalla kasvaa puita.

Kohteen rajaus

Kohde on pistemäinen.

Tulkinta

Tervahauta.

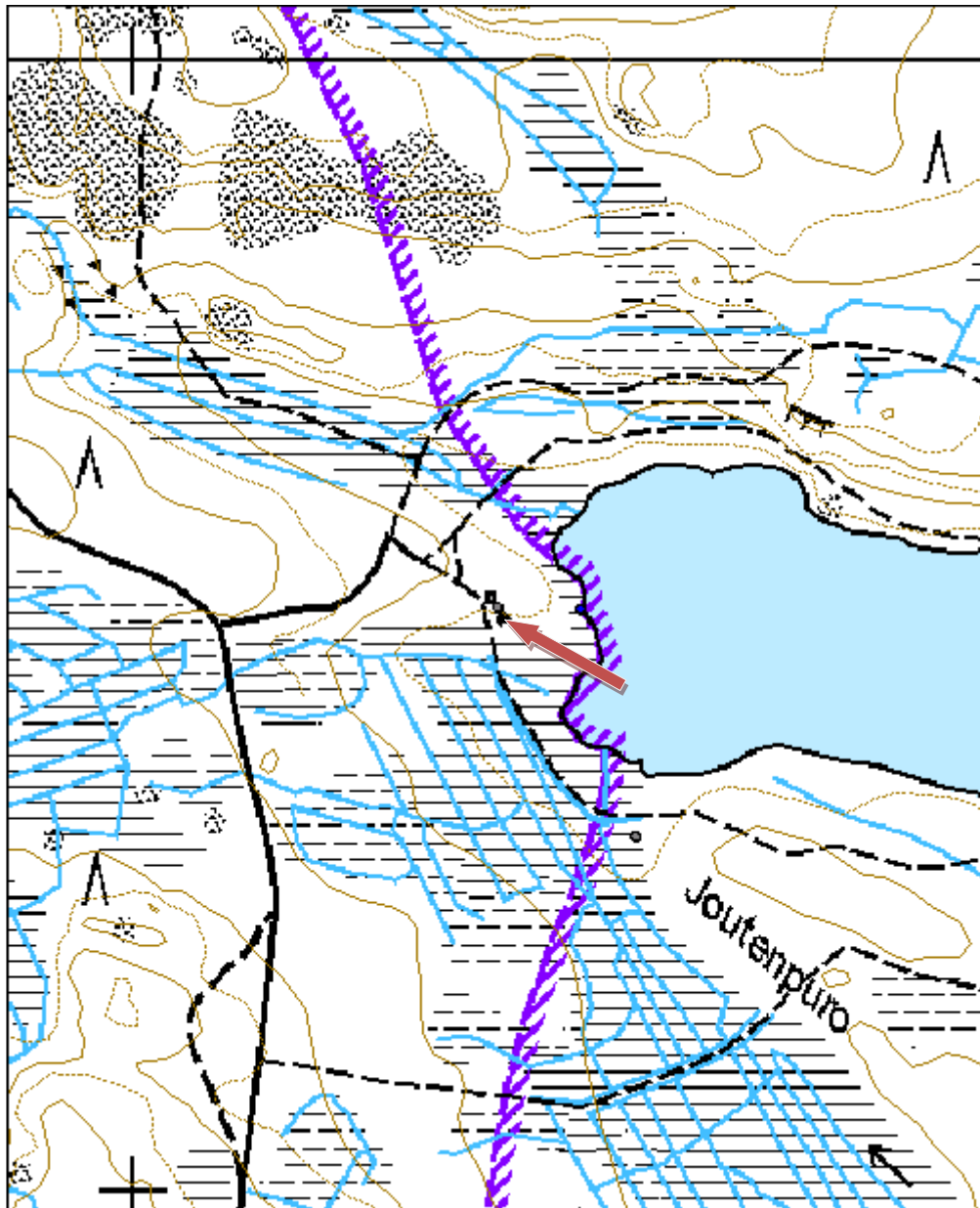
Tarkastukset

Tila: 3 Toteutettu Laji: 6 Suojeluarvojen tarkastus Tarkastusvuosi: 2012
 Tarkastuspvm: 29.6.2012 Tarkastaja: R. Mustonen
 Kuvaus: KMO Kulttuuriperintöinventointi Kainuu

Viranomaisrekisterinro:		Kunto:	1 Hyvä
Arvotus:	3 Esitys mj-luokka II	Olotila:	2 Ei käytössä
		Kohteen suojele:	9 Muu suojeluarvo

Ympäristön suojele:	0 Ei määritelty
----------------------------	-----------------

Kohdetyyppi:	9 Valmistuspaikat/työpaikat	Copyright:	© Metsähallitus 2008 © Maanmittauslaitos 1/MML/08
Koordinaatit:	X 7154516, Y 3646322, Z 213	Mittakaava:	1:5000





Kuva 82. Tervahauta, kuvattu luoteesta.

Kohdetyyppi:	9 Valmistuspaikat/työpaikat	Haltija:	161 Metsätalous Kainuu
Ajoitus:	7116 Uusi aika	Ylläpitäjä:	161 Metsätalous Kainuu
Rakentamisvuosi:		Kunta:	290 Kuhmo
Lukumäärä:	1		

Koordinaattiselitys:		Geometria tuotettu:	4 Gps-mittaus, korjaamaton
Koordinaatit:	X 7144975, Y 3646231, Z 203	Löydöt:	

Taustatiedot

Lauri Huotari opasti kohteelle.

Ympäristön kuvaus

Kuviolla on aukeaa. Kohde sijaitsee Korkananjärven Saviniemessä metsäautotien päässä.

Kohteen kuvaus

Tervahaudan halkaisija on 6-6,5 metriä ja syvyys 0,5 metriä. Reunojen rajat ovat epäselvät. Halssi on 4,5 metriä pitkä ja laskee lounaaseen. Tervahaudan päällä kasvaa vesakkoa.

Kohteen rajaus

Kohde on pistemäinen.

Tulkinta

Tervahauta.

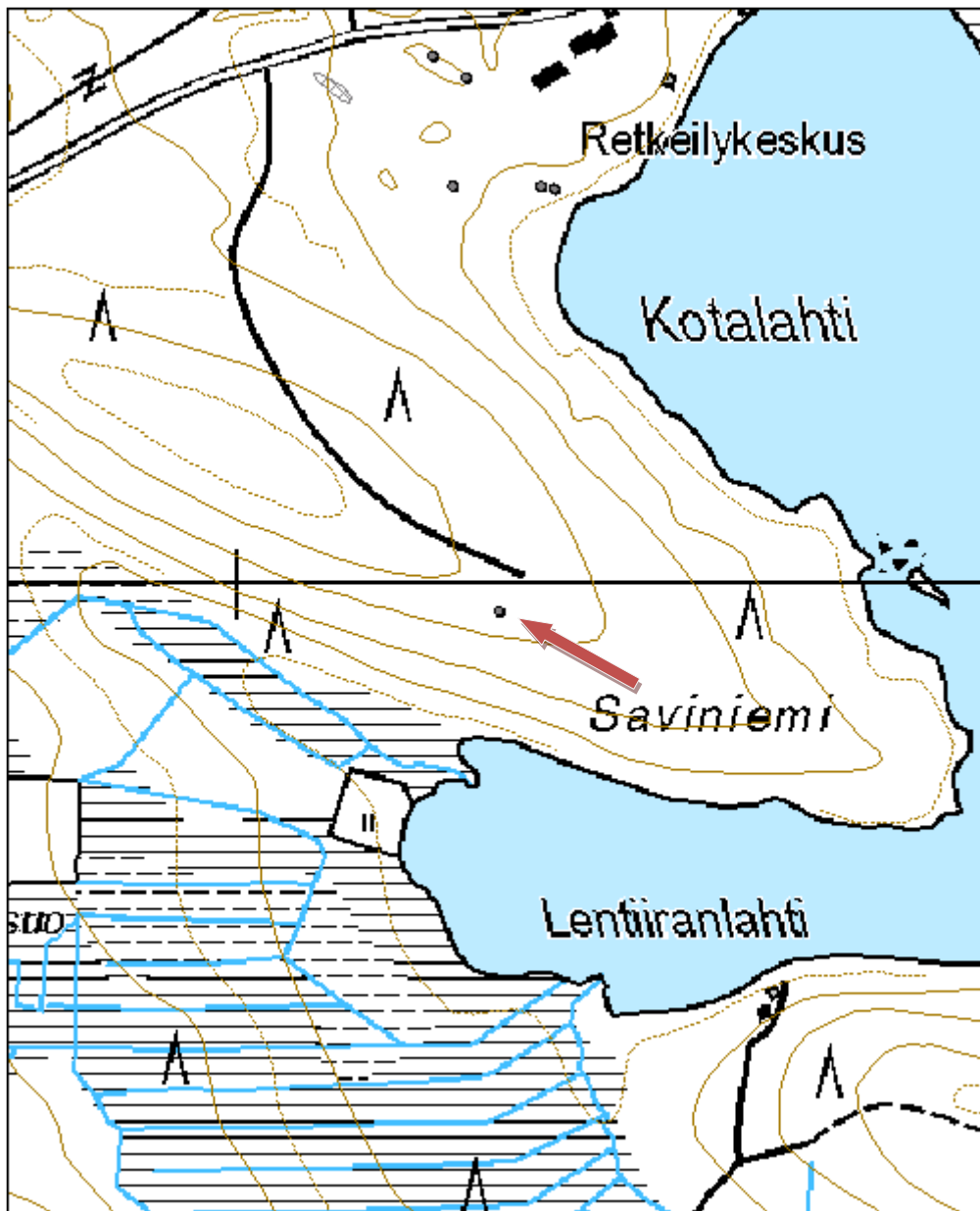
Tarkastukset

Tila: 3 Toteutettu Laji: 6 Suojeluarvojen tarkastus Tarkastusvuosi: 2012
Tarkastuspvm: 10.7.2012 Tarkastaja: R. Mustonen
Kuvaus: KMO Kulttuuriperintöinventointi Kainuu

Viranomaisrekisterinro:		Kunto:	1 Hyvä
Arvotus:	3 Esitys mj-luokka II	Olotila:	2 Ei käytössä
		Kohteen suojele:	9 Muu suojeluarvo

Ympäristön suojele:	0 Ei määritely
----------------------------	----------------

Kohdetyyppi:	9 Valmistuspaikat/työpaikat	Copyright:	© Metsähallitus 2008 © Maanmittauslaitos 1/MML/08
Koordinaatit:	X 7144975, Y 3646231, Z 203	Mittakaava:	1:5000





Kuva 83. Tervahauta, kuvattu koillisesta.

Talaspuro 2 tervahauta

MH-tunnus: 139032

Kohdetyyppi:	9 Valmistuspaikat/työpaikat	Haltija:	161 Metsätalous Kainuu
Ajoitus:	7116 Uusi aika	Ylläpitäjä:	161 Metsätalous Kainuu
Rakentamisvuosi:		Kunta:	290 Kuhmo
Lukumäärä:	1		

Koordinaattiselitys:		Geometria tuotettu:	4 Gps-mittaus, korjaamaton
Koordinaatit:	X 7134659, Y 3613197, Z 190	Löydöt:	

Taustatiedot

Kari Huotari opasti kohteelle. Kohde on merkitty peruskarttaan.

Ympäristön kuvaus

Kohde sijaitsee Liminsärkän eteläpuolella, Talaspuron pohjoispuolella, suon laidassa. Kuviolla on aukeaa.

Kohteen kuvaus

Tervahaudan halkaisija on 10 m ja syvyys 1 m. Halssin pituus on 5 m ja se laskee pohjoiskoilliseen. Ympäriällä on ekokannot/tekopökkelöt.

Kohteen rajaus

Kohteen rajaus on pistemäinen.

Tulkinta

Tervahauta.

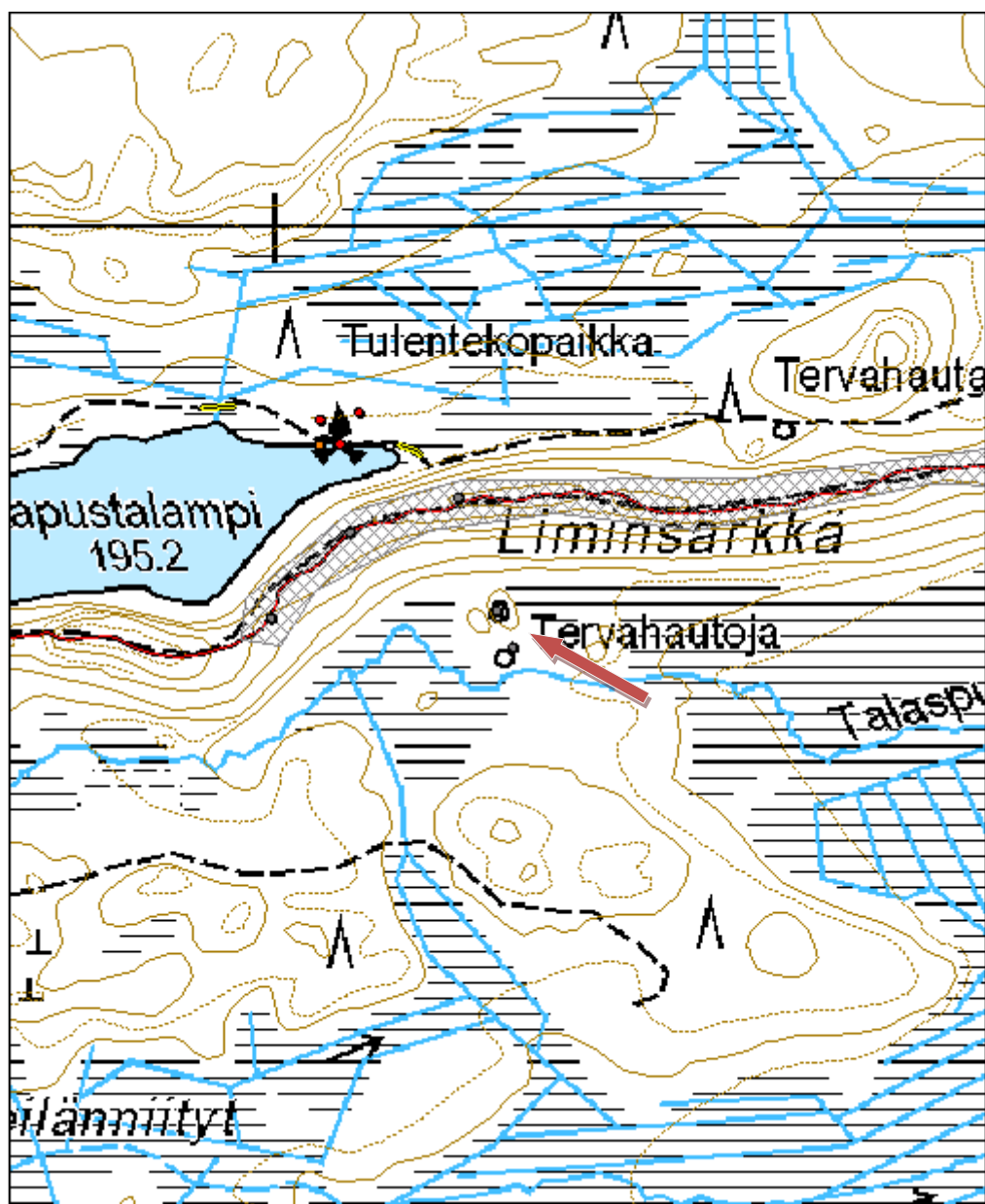
Tarkastukset

Tila: 3 Toteutettu Laji: 6 Suojeluarvojen tarkastus Tarkastusvuosi: 2011
Tarkastuspvm: 26.5.2011 Tarkastaja: R. Mustonen
Kuvaus: KMO kulttuuriperintöinventointi Kainuu

Viranomaisrekisterinro:		Kunto:	1 Hyvä
Arvotus:	3 Esitys mj-luokka II	Olotila:	2 Ei käytössä
		Kohteen suojele:	9 Muu suojeluarvo

Ympäristön suojele:	0 Ei määritelty
----------------------------	-----------------

Kohdetyyppi:	9 Valmistuspaikat/työpaikat	Copyright:	© Metsähallitus 2008 © Maanmittauslaitos 1/MML/08
Koordinaatit:	X 7134659, Y 3613197, Z 190	Mittakaava:	1:5000





Kuva 84. Tervahauta, kuvattu lounaasta.

Kohdetyyppi:	9 Valmistuspaikat/työpaikat	Haltija:	161 Metsätalous Kainuu
Ajoitus:	7116 Uusi aika	Ylläpitäjä:	161 Metsätalous Kainuu
Rakentamisvuosi:		Kunta:	290 Kuhmo
Lukumäärä:	1		

Koordinaattiselitys:		Geometria tuotettu:	4 Gps-mittaus, korjaamaton
Koordinaatit:	X 7153047, Y 3607890, Z 226	Löydöt:	

Taustatiedot

Kohde löytyi aluetta inventoitaessa.

Ympäristön kuvaus

Kohde sijaitsee Vartiuksen radan pohjoispuolella, Purnulampien pohjoispuolen rinteessä. Kuviolla on uudistuskypsää kasvatusmetsää.

Kohteen kuvaus

Mahdollinen tervahauta erottuu maastosta heikosti. Kulmikkaan alan koko on 8 x 7 metriä. Sen ympärillä on pieniä kuoppia, jotka muistuttavat tervahaudan tuuletuskuoppia. Selkeää halssia ei havaittu. Alueella on lukuisia kuorittuja ja kaulattuja/kolottuja puita.

Kohteen rajaus

Kohde on pistemäinen.

Tulkinta

Mahdollinen tervahauta

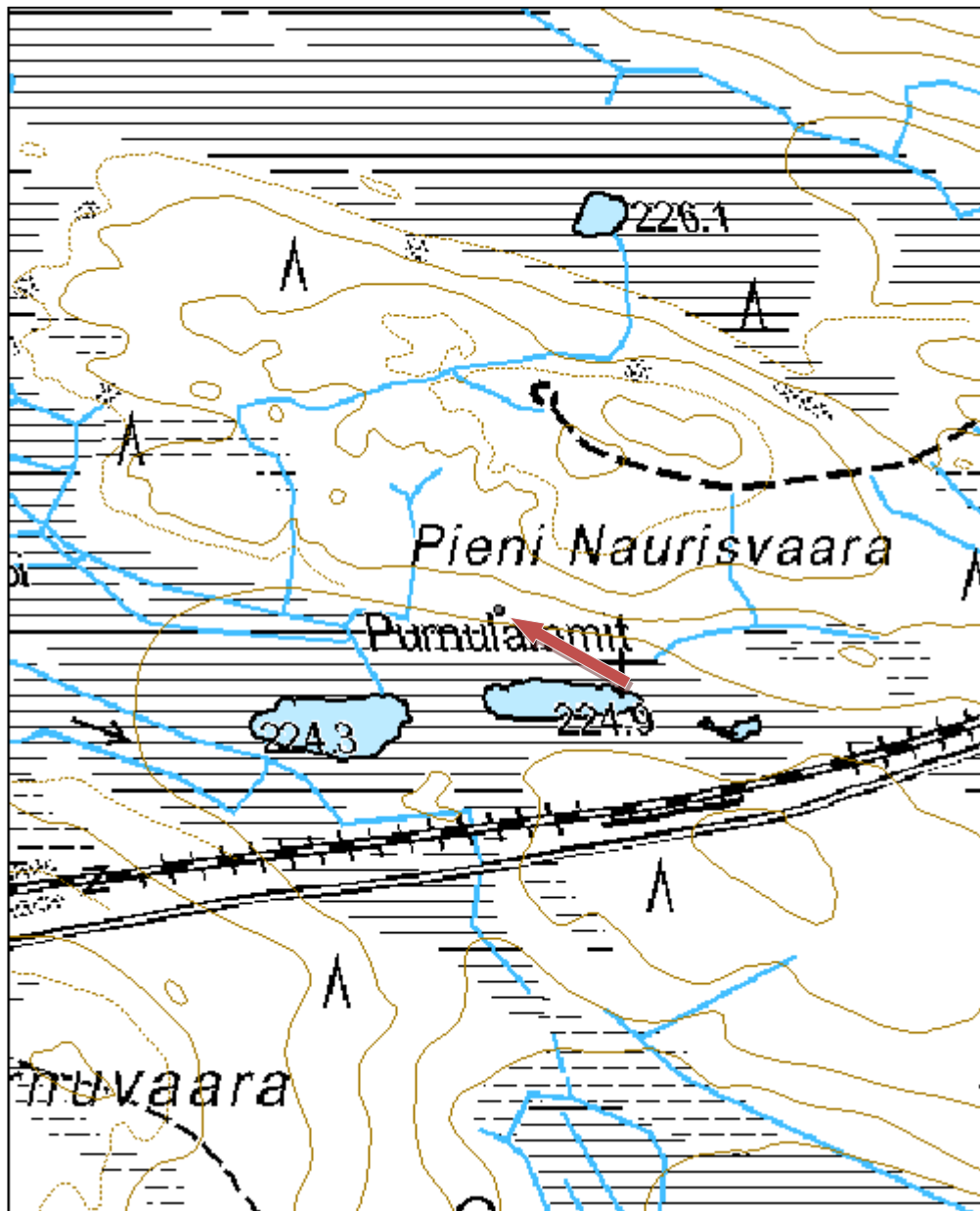
Tarkastukset

Tila: 3 Toteutettu Laji: 6 Suojeluarvojen tarkastus Tarkastusvuosi: 2012
Tarkastuspvm: 16.6.2012 Tarkastaja: R. Mustonen
Kuvaus: KMO kulttuuriperintöinventointi Kainuu

Viranomaisrekisterinro:		Kunto:	2 Keskinertainen
Arvotus:	3 Esitys mj-luokka II	Olotila:	2 Ei käytössä
		Kohteen suojele:	9 Muu suojeluarvo

Ympäristön suojele:	0 Ei määritelty
----------------------------	-----------------

Kohdetyyppi:	9 Valmistuspaikat/työpaikat	Copyright:	© Metsähallitus 2008 © Maanmittauslaitos 1/MML/08
Koordinaatit:	X 7153047, Y 3607890, Z 226	Mittakaava:	1:5000





Kuva 85. Mahdollinen tervahauta, kuvattu lännestä.

Kohdetyyppi:	9 Valmistuspaikat/työpaikat	Haltija:	161 Metsätalous Kainuu
Ajoitus:	7116 Uusi aika	Ylläpitäjä:	161 Metsätalous Kainuu
Rakentamisvuosi:		Kunta:	290 Kuhmo
Lukumäärä:	1		

Koordinaattiselitys:		Geometria tuotettu:	4 Gps-mittaus, korjaamaton
Koordinaatit:	X 7164152, Y 3634836, Z 237	Löydöt:	

Taustatiedot

Kohde havaittiin inventoidessa.

Ympäristön kuvaus

Kohde sijaitsee Vartiustien pohjoispuolella, Arolammesta noin 260 metriä koilliseen, Aronahon pohjoispuolella, suon reunassa. Kuviolla kasvaa uudistuskypsää metsikköä.

Kohteen kuvaus

Tervahaudan halkaisija on noin 7,5 metriä ja syvyys 0,5 metriä. Halssi laskee etelälounaaseen ja se on 3,1 metriä pitkä. Tervahaudalla on melko matalat vallit.

Kohteen rajaus

Kohde on pistemäinen.

Tulkinta

Tervahauta.

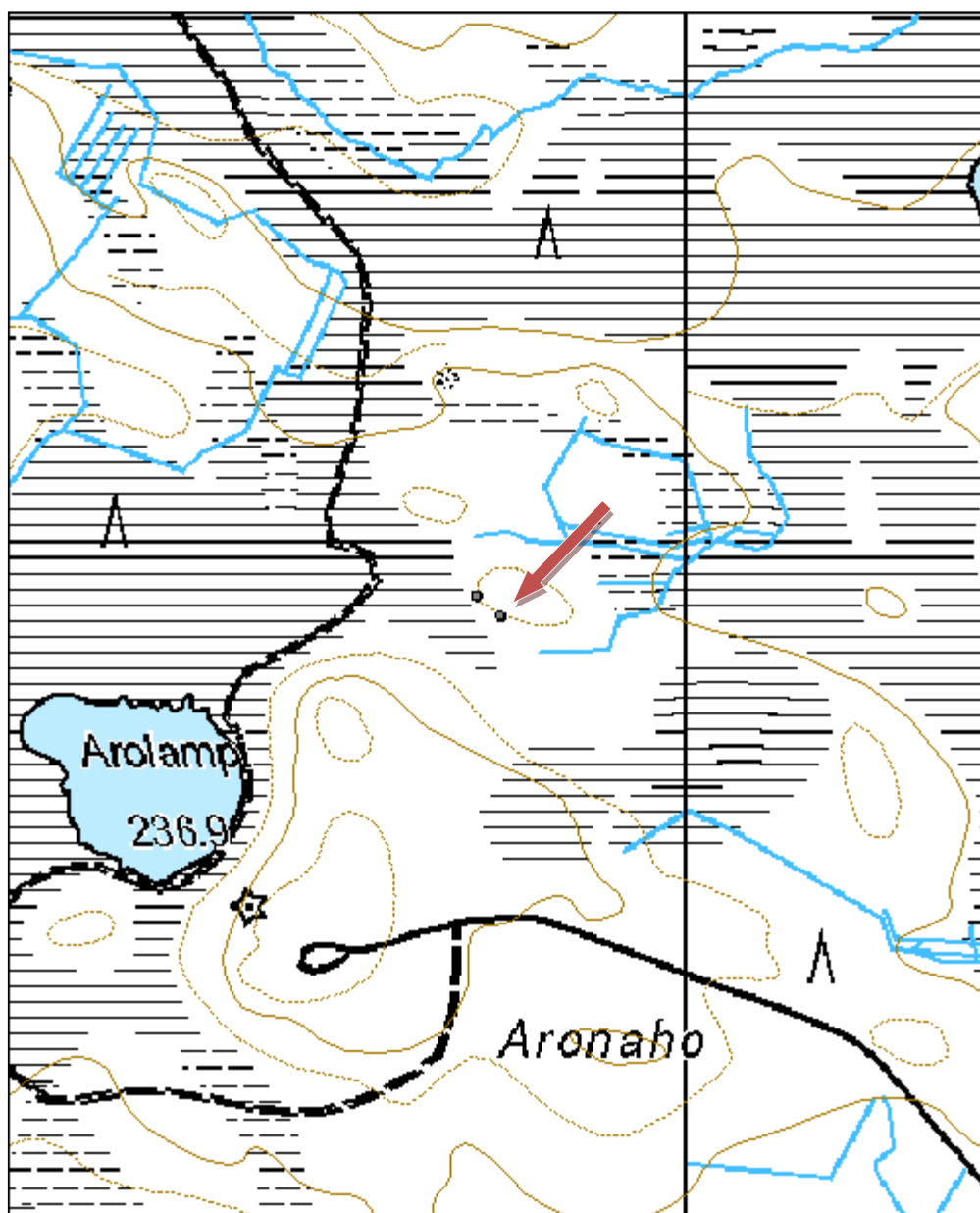
Tarkastukset

Tila: 3 Toteutettu Laji: 6 Suojeluarvojen tarkastus Tarkastusvuosi: 2012
Tarkastuspvm: 31.7.2012 Tarkastaja: M. Kieleväinen
Kuvaus: KMO Kulttuuriperintöinventointi Kainuu

Viranomaisrekisterinro:		Kunto:	1 Hyvä
Arvotus:	3 Esitys mj-luokka II	Olotila:	2 Ei käytössä
		Kohteen suojele:	9 Muu suojeluarvo

Ympäristön suojele:	0 Ei määritelty
----------------------------	-----------------

Kohdetyyppi:	9 Valmistuspaikat/työpaikat	Copyright:	© <i>Metsähallitus</i> 2008 © <i>Maanmittauslaitos 1/MML/08</i>
Koordinaatit:	X 7164152, Y 3634836, Z 237	Mittakaava:	1:5000





Kuva 86. Tervahauta, kuvattu lounaasta. Kuvannut M. Kieleväinen.

Kohdetyyppi:	9 Valmistuspaikat/työpaikat	Haltija:	161 Metsätalous Kainuu
Ajoitus:	7116 Uusi aika	Ylläpitäjä:	161 Metsätalous Kainuu
Rakentamisvuosi:		Kunta:	290 Kuhmo
Lukumäärä:	1		

Koordinaattiselitys:		Geometria tuotettu:	4 Gps-mittaus, korjaamaton
Koordinaatit:	X 7164170, Y 3634815, Z 236	Löydöt:	

Taustatiedot

Kohde havaittiin inventoidessa.

Ympäristön kuvaus

Tervahauta sijaitsee Vartiustien pohjoispuolella, Aronahon pohjoispuolella noin 245 metriä Aronlammesta koilliseen. Tervahauta on suonlaidalla, pienessä rinteessä. Kuviolla on kitumaata.

Kohteen kuvaus

Tervahaudan halkaisija on 9 metriä ja syvyys noin 0,45. Halssin pituus on 5 metriä ja se laskee lounaaseen. Tervahaudan päällä kasvaa nuoria kuusia ja vesakkoa.

Kohteen rajaus

Kohde on pistemäinen.

Tulkinta

Tervahauta.

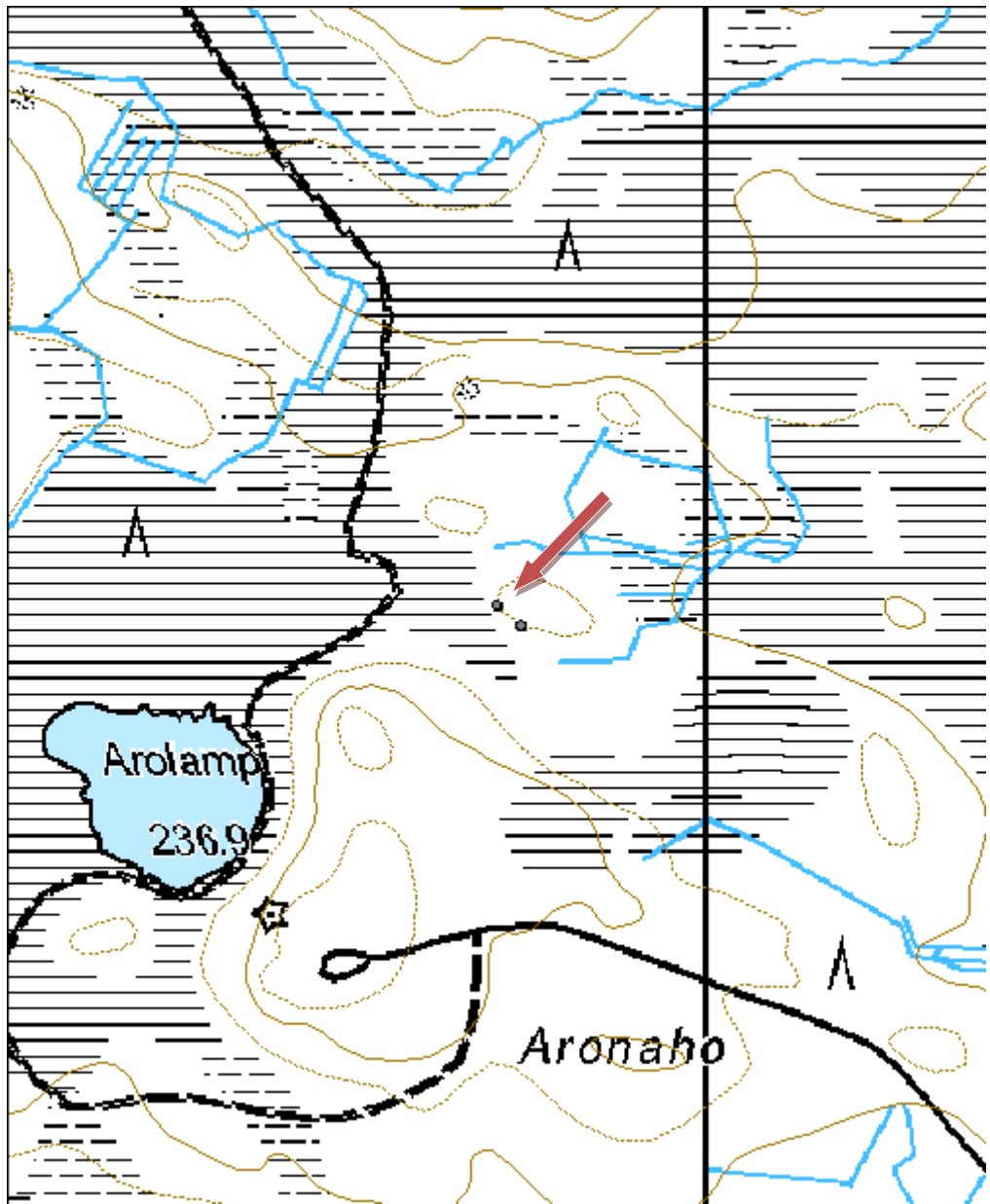
Tarkastukset

Tila: 3 Toteutettu Laji: 6 Suojeluarvojen tarkastus Tarkastusvuosi: 2012
Tarkastuspvm: 31.7.2012 Tarkastaja: M. Kieleväinen
Kuvaus: KMO Kulttuuriperintöinventointi Kainuu

Viranomaisrekisterinro:		Kunto:	1 Hyvä
Arvotus:	3 Esitys mj-luokka II	Olotila:	2 Ei käytössä
		Kohteen suojele:	9 Muu suojeluarvo

Ympäristön suojele:	0 Ei määritelty
----------------------------	-----------------

Kohdetyyppi:	9 Valmistuspaikat/työpaikat	Copyright:	© Metsähallitus 2008 © Maanmittauslaitos 1/MML/08
Koordinaatit:	X 7164170, Y 3634815, Z 236	Mittakaava:	1:5000





Kuva 87. Tervahaudan halssi, kuvattu koillisesta..

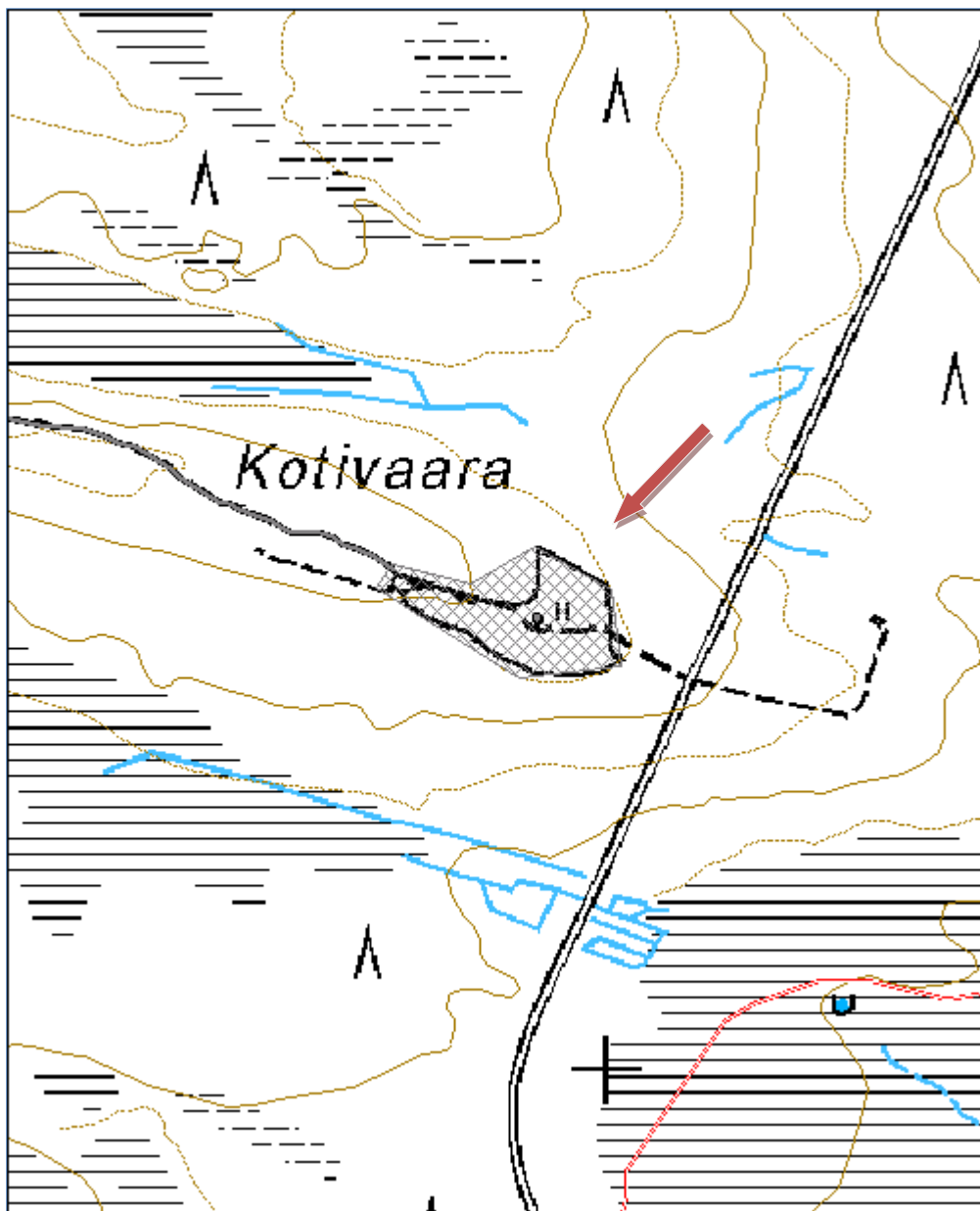
Rakennus jäännökset:

Alkula asuintila jäännös		MH-tunnus: 144872	
Kohdetyyppi:	1 Asuinpaikat	Haltija:	161 Metsätalous Kainuu
Ajoitus:	7116 Uusi aika	Ylläpitäjä:	161 Metsätalous Kainuu
Rakentamisvuosi:		Kunta:	290 Kuhmo
Lukumäärä:	8		
Koordinaattiselitys:		Geometria tuotettu:	4 Gps-mittaus, korjaamaton
Koordinaatit:	X 7164404, Y 3618905, Z 258	Löydöt:	
Taustatiedot			
Kari Huotari opasti paikalle. Hänen äitinsä äiti Martta Koistinen os. Keränen on talosta kotoisin.			
Ympäristön kuvaus			
Kohde sijaitsee Palokylän eteläosassa, lähellä Hyrynsalmen rajaa. Pihan poikki kulkee kärrytie, jonka laidoilla kasvaa heinää ja vadelmaa.			
Kohteen kuvaus			
Rakennusten jäänteitä löydettiin neljä kappaletta. Ensimmäisestä rakennuksesta on jäljellä uunin jäänteet, pellin paloja ja kiviä. Toisesta rakennuksesta on jäljellä nurkkakiviä ja noin 1,5 metriä leveä ja 1 m korkea tiivis kivikasa (tulisijan jäänteet). Kolmas rakennuksen jäännös on kuusen alla. Sen kiviset ja puiset seinärakenteet ovat kooltaan 4 x 3 metriä. Päällä on rautalevyjä. Neljännen rakennuksen jäänteet ovat kooltaan 5 x 5 metriä. Pohja on ryteikköinen ja sen keskellä on kivistä ja tiilistä tehty uuni. Se kasvaa sammalta, mutta pesä ja piippu ovat vielä havaittavissa. Kellarikuoppia (2,5 x 1 metriä) on kaksi kappaletta ja niiden vieressä on rajapyykki. Rajapyykin ympärillä on viisarikivet. Pyykkiin ei ole merkitty numeroa.			
Kohteen rajaus			
Kohteen rajaus on aluemainen			
Tulkinta			
Asuintilan jäänteet.			
Lisätietoja			
Ilmari Kiannon kerrotaan käyneen talossa. Alkulan pihapiirin luoteisosasta lähtee polku, joka on vanha kulkureitti.			
Tarkastukset			
Tila: 3 Toteutettu	Laji: 6 Suojeluarvojen tarkastus	Tarkastusvuosi: 2012	
Tarkastuspvm: 7.6.2012		Tarkastaja: R. Mustonen	
Kuvaus: KMO kulttuuriperintöinventointi Kainuu			
Viranomaisrekisterinro:		Kunto:	2 Keskinertainen

Arvotus:	8 Muu suojeluarvo	Olutila:	2 Ei käytössä
		Kohteen suojelu:	9 Muu suojeluarvo

Ympäristön suojelu:	0 Ei määritelty
----------------------------	-----------------

Kohdetyyppi:	1 Asuinpaikat	Copyright:	© Metsähallitus 2008 © Maanmittauslaitos 1/MML/08
Koordinaatit:	X 7164404, Y 3618905, Z 258	Mittakaava:	1:5000





Kuva 88. Matti ja Martta Koistinen Alkulan asuinrakennuksen edessä.



Kuva 89. Yleiskuva Alkulasta.



Kuva 90. Alkulan kellarikuoppa.

Kohdetyyppi:	1 Asuinpaikat	Haltija:	161 Metsätalous Kainuu
Ajoitus:	7116 Uusi aika	Ylläpitäjä:	161 Metsätalous Kainuu
Rakentamisvuosi:		Kunta:	290 Kuhmo
Lukumäärä:	20		

Koordinaattiselitys:		Geometria tuotettu:	4 Gps-mittaus, korjaamaton
Koordinaatit:	X 7153665, Y 3646253, Z 230	Löydöt:	

Taustatiedot

Lauri Huotari opasti kohteelle.

Ympäristön kuvaus

Kohde sijaitsee metsäautotien molemmin puolin, osittain rajavyöhykkeellä, Karankojärven lounaispuolella. Kohteen itäpuolella kulkee Joutenpuro ja on paljon suoaluetta. Kuvioilla on varttunutta kasvatusmetsää ja uudistuskypsää metsää. Tilan vanha pelto on omana kuvionaan.

Kohteen kuvaus

- Rakennuksenpohja 1: Pohjan mitat ovat 6 x 6 metriä. Näkyvissä on kivijalka. Pohjalla kasvaa isoja koivuja. Uuni on kooltaan 3 x 3 metriä ja se on levinyt. Se sijaitsee rakennuspohjan lounaisnurkassa.
- Rakennuksenpohja 2: Edellisen rakennuksen seinästä kolmen metrin päässä on toinen rakennuksen pohja, joka on kooltaan 6 x 5,6 metriä. Luoteisnurkassa sijaitsee uuni, joka on kooltaan 3 x 3 metriä. Myös eteläseinustalla on kivikasa. Se on saattanut olla samaa rakennusta pohjan 1 kanssa.
- Rakennuksenpohja 3: Kivivalli on neliön muotoinen. Kooltaan se on 5,7 x 5,6 metriä. Vallin leveys pohjoisseinällä on 1,8 metriä ja korkeus 0,9 metriä. Oviaukko aukeaa koilliseen ja sen leveys on 1,2 metriä. Kiveys on sammaloitunut ja keskellä kasvaa puita.
- Rakennuksenpohja 4: Kivijalan koko on 4 x 3,4 metriä. Sen pohjoisnurkassa on kiukaan jäänteet (2 x 1,5 x 1 metriä). Pohjan keskellä kasvaa puita.
- Kivikellari 1: Kooltaan se on 3,2 x 3 x 1 metriä.
- Kivikellari 2: Kellarissa on kiviset seinät ja näkyvissä puurakenteita. Kooltaan se on 3,2 x 1 x 2 metriä. Suuaukko osoittaa länteen.
- Kivikellari 3: Kooltaan se on 2,8 x 1,3 x 0,6 metriä.
- Kellari: Kellari on kooltaan 3,5 x 3 metriä, jossa on noin metrin leveät maavallit. Kellariosan koko on 2 x 0,5 ja syvyys on 0,4 metriä. Se on itä-länsisuuntainen ja aukeaa itään. Se sijaitsee tien länsipuolella. Alueella on ainakin kolme kiviaitaa, joista kaksi tien itäpuolella ja yksi länsipuolella. Niiden pituudet ovat 50, 40 ja 14 metriä. Ne sijaitsevat vanhan pellon reunojen lähellä. Alueella on myös useita kiviröykkiöitä, joista suurin osa sijaitsee myöskin vanhan pellon reunojen lähellä. Alueen eteläreunassa havaittiin mahdollinen vedenottopaikka. Lauri Huotari osoitti paikan. Se sijaitsee tienvieressä kulkevassa ojassa. Kivissä kasvaa leväsammalta.

Kohteen rajaus

Kohde on aluemainen.

Tulkinta

Asuintilan jäännöksiä.

Lisätietoja

Pohjoispuolella sijaitsee tervahauta.

Tarkastukset

Tila: 3 Toteutettu Laji: 6 Suojeluarvojen tarkastus Tarkastusvuosi: 2012
Tarkastuspvm: 29.6.2012 Tarkastaja: R. Mustonen
Kuvaus: KMO Kulttuuriperintöinventointi Kianuu

**Viranomais-
rekisterinro:** **Kunto:** 2 Keskinertainen

Olotila: 2 Ei käytössä

Arvotus: 8 Muu suojeluarvo **Kohteen
suojaus:** 9 Muu suojeluarvo

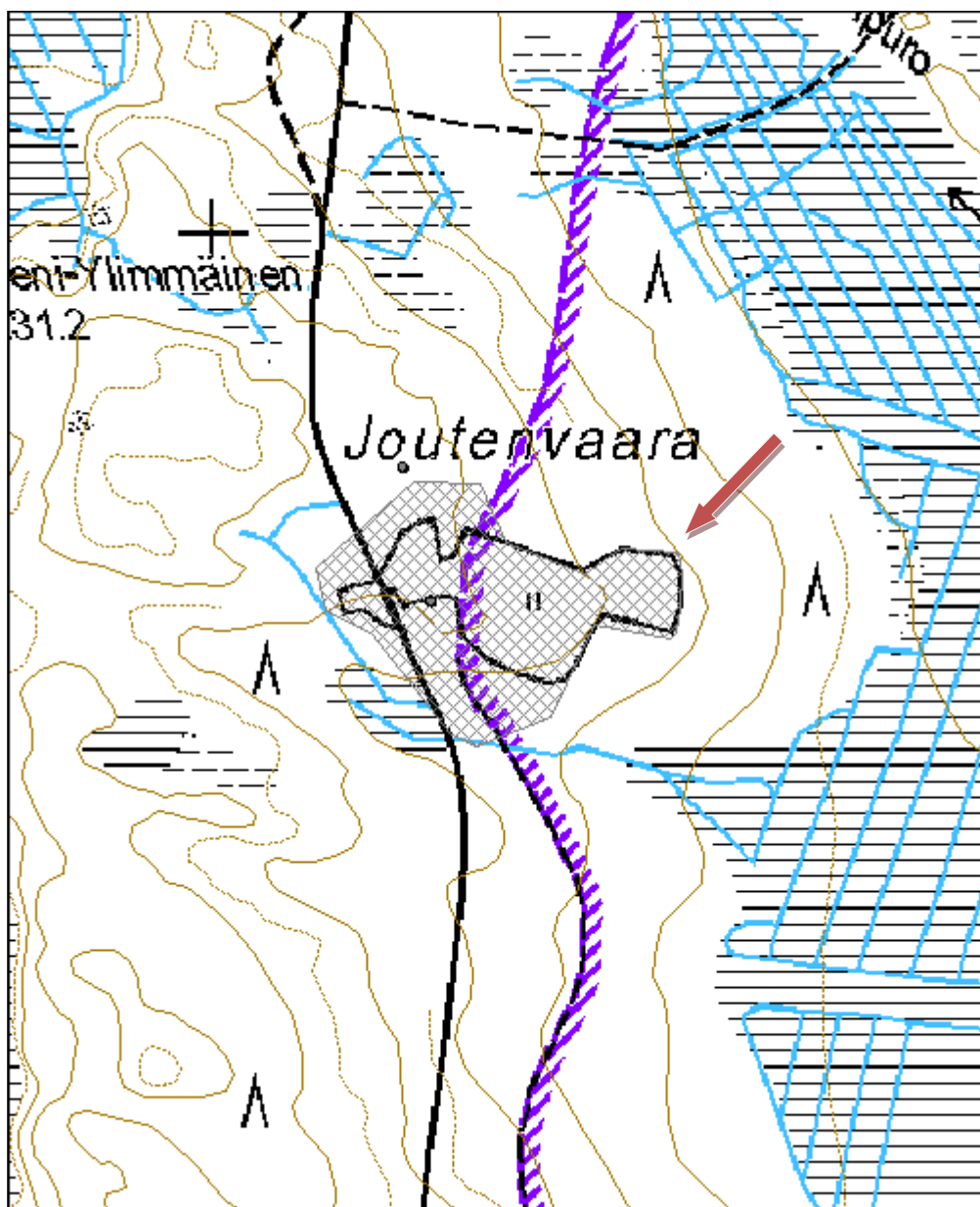
Ympäristön suojele: Joutenvaaran niittyalue on todettu luontoarvoiltaan merkittäväksi.

Kohdetyyppi: 1 Asuinpaikat

Copyright: © *Metsähallitus 2008*
© *Maanmittauslaitos 1/MML/08*

Koordinaatit: X 7153665, Y 3646253,
Z 230

Mittakaava: 1:5000





Kuva 91. Kiviseinäisen rakennuksen jäänteet, kuvattu koillisesta.



Kuva 92. Pienen rakennuksen pohja, kuvattu lounaasta.



Kuva 93. Kivetty kellarikuoppa, kuvattu lounaasta.

Kohdetyyppi:	1 Asuinpaikat	Haltija:	161 Metsätalous Kainuu
Ajoitus:	7116 Uusi aika	Ylläpitäjä:	161 Metsätalous Kainuu
Rakentamisvuosi:		Kunta:	290 Kuhmo
Lukumäärä:	6		

Koordinaattiselitys:		Geometria tuotettu:	4 Gps-mittaus, korjaamaton
Koordinaatit:	X 7142409, Y 3652486, Z 210	Löydöt:	

Taustatiedot

Jaakko Mikkonen opasti kohteelle. Kohteen pellot on merkitty peruskarttaan.

Ympäristön kuvaus

Asuintila sijaitsee Hämeenaholla Hämeenjärven eteläpuolella. Korkanantien varrella. Kuvio on merkitty vanhaksi pelloksi.

Kohteen kuvaus

Molemmiin puolin tietä näkyy vanhaa peltoa. Pystyssä olevia rakennuksia ei ole. Raunioita löytyy tien pohjoispuolella olevalta pellolta kohdasta, jossa on isompia puita ja kartassa näkyy "lovi" pellossa.

Rakennuksenpohja: Kooltaan se on 14 x 8 metriä ja se on itä- länsisuuntainen. Siinä on kaksi tulisijaa pohjoisseinustalla. Länsilaidan tulisija on kooltaan 4,5 x 2 metriä. Toinen on 3 x 2,5 metriä. Rakennus on mahdollisesti kaksiosainen. Toisen osan koko on 6 x 5 metriä. Osien välissä on välitila, mahdollisesti eteinen. Länsiosan pohjoispuolella on kuoppa ja mahdollisesti pieni lisäosa, ehkä kellari.

Kivikasa 1: Sijaitsee noin 65 metriä koilliseen tiestä metsäisen osan ja pellon reunassa. Sen koko on 2 x 3 metriä ja korkeus 0,4 metriä. Muoto on pyöreähkö. Kivien seassa on rautaromua. Kivissä on palon jälkiä.

Kivikasa 2: Sijaitsee lähellä edellistä kivikasaa. Kivikasa on matalahko ja kiviä on 3 x 3 metriä kokoisella alalla. Kivet ovat palaneita.

Kivikasa 3: Koko on 1,5 x 1,2 metriä ja korkeus 0,3 metriä.

Kivikasa 4: Koko on 2,5 x 1,5 metriä ja korkeus 0,5 metriä.

Kellari 1: Sijaitsee järveen päin suuntavassa rinteessä. Sen itäpuolella on toinen kellari. Kooltaan kellari 1 on 4,5 x 1,5 metriä ja syvyys 1,2 metriä. Suuaukko on romahtanut. Puita ja vesakkoa kasvaa kellarikuopassa.

Kellari 2: Kooltaan kellari on 5 x 1 metriä ja syvyys 1,2 metriä. Oviaukko on järvelle. Seinustassa on kiveystä näkyvissä. Muodoltaan se on pitkä soikio.

Kohteen rajaus

Kohde on aluemainen.

Tulkinta

Asuintila jäännös.

Tarkastukset

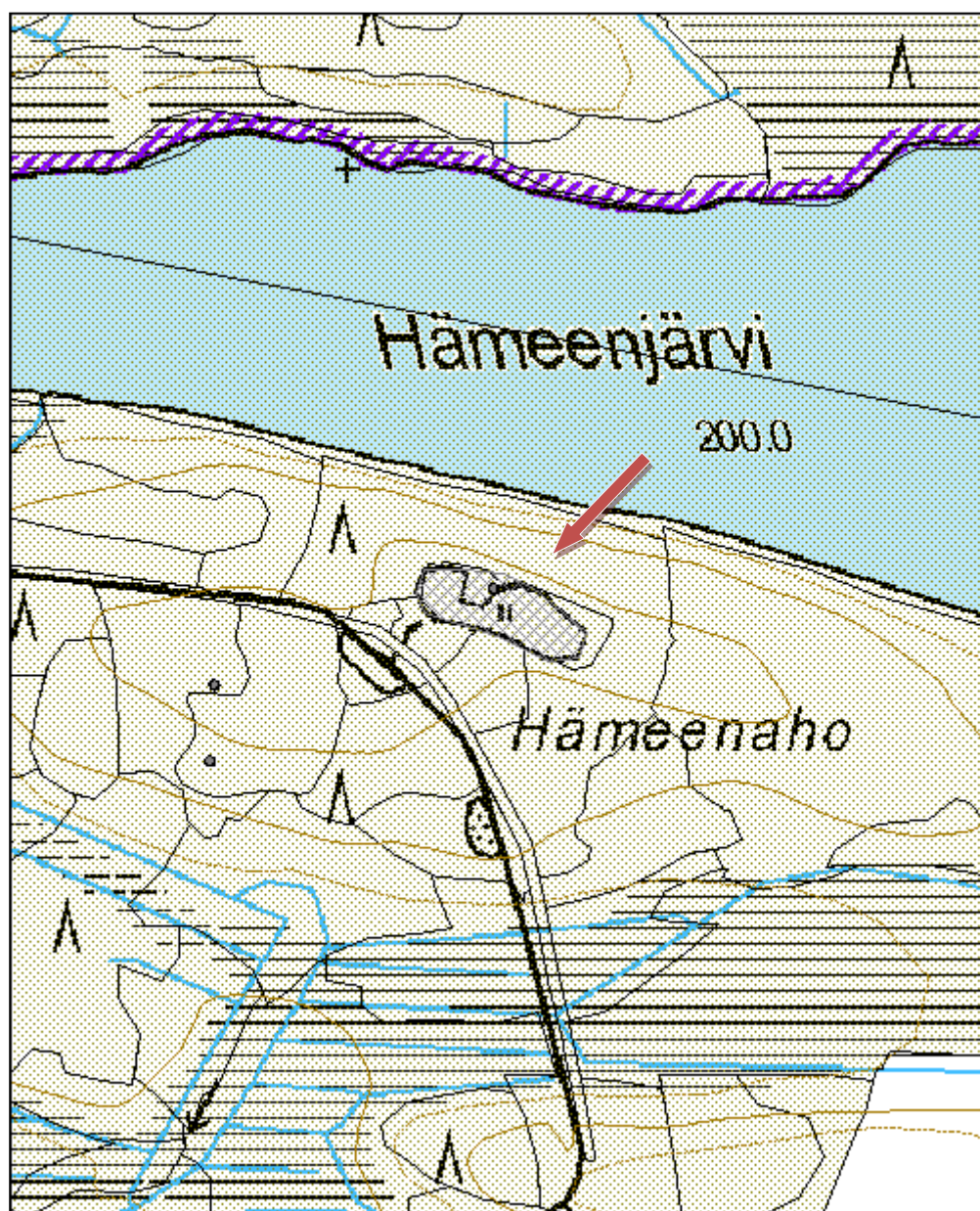
Tila: 3 Toteutettu Laji: 6 Suojeluarvojen tarkastus Tarkastusvuosi: 2012

Tarkastuspvm: 30.7.2012 Tarkastaja: R. Mustonen

Kuvaus: KMO Kulttuuriperintöinventointi Kainuu

Viranomaisrekisterinro: **Kunto:** 2 Keskinertainen

Arvotus:	8 Muu suojeluarvo	Olutila:	2 Ei käytössä
		Kohteen suojelu:	9 Muu suojeluarvo
Ympäristön suojelu:	0 Ei määritelty		
Kohdetyyppi:	1 Asuinpaikat	Copyright:	© Metsähallitus 2008 © Maanmittauslaitos 1/MML/08
Koordinaatit:	X 7142409, Y 3652486, Z 210	Mittakaava:	1:5000





Kuva 94. Yleiskuva Hämeenahosta, kuvattu etelästä.



Kuva 95. Rakennuksen jäänteet, kuvattu pohjoisesta.

Kohdetyyppi:	1 Asuinpaikat	Haltija:	161 Metsätalous Kainuu
Ajoitus:	7116 Uusi aika	Ylläpitäjä:	161 Metsätalous Kainuu
Rakentamisvuosi:		Kunta:	290 Kuhmo
Lukumäärä:	29		

Koordinaattiselitys:		Geometria tuotettu:	4 Gps-mittaus, korjaamaton
Koordinaatit:	X 7155023, Y 3622302, Z 222	Löydöt:	

Taustatiedot

Kari Huotari opasti kohteeseen.

Ympäristön kuvaus

Kohde sijaitsee Ypykkävaarasta etelään kulkevan tien itäpuolella, Mäntyharjun ja Ahkiovaaran tilojen välissä. Kohde sijoittuu usean kuvion alueelle. Niillä on taimikkoa, nuorta kasvatusmetsää ja varttunutta kasvatusmetsää.

Kohteen kuvaus

Maasto alueella on erittäin kivistä ja tilalla onkin lukuisia raivausröykkiöitä. Niitä paikannettiin 23 kappaletta. Kookas rakennuksen pohja (18 x 6 metriä) oli jäänyt koivikon alle. Toinen rakennuksen pohja oli ryteikössä. Sen mittoja ei saatu. Aluskasvillisuuden seassa on todennäköisesti muitakin rakennusten jäänteitä. Kolme suorakaiteen muotoista kuoppaa (koko 3,5 x 2,5 x 1 metriä) olivat todennäköisesti kellarikuoppia. Yhdessä niistä oli kivettyt seinämät. Puimakoneen jäänteet olivat osittain pystyssä. Alueelta löydettiin myös oja, joka oli todennäköisesti lapiolla kaivettu. Kohteen pohjoispuolella havaittiin Murahautoja.

Kohteen rajaus

Kohteen rajaus on aluemainen.

Tulkinta

Asuintila jäännös. Päätaloto on toiminut kouluna 1950-luvulla.

Lisätietoja

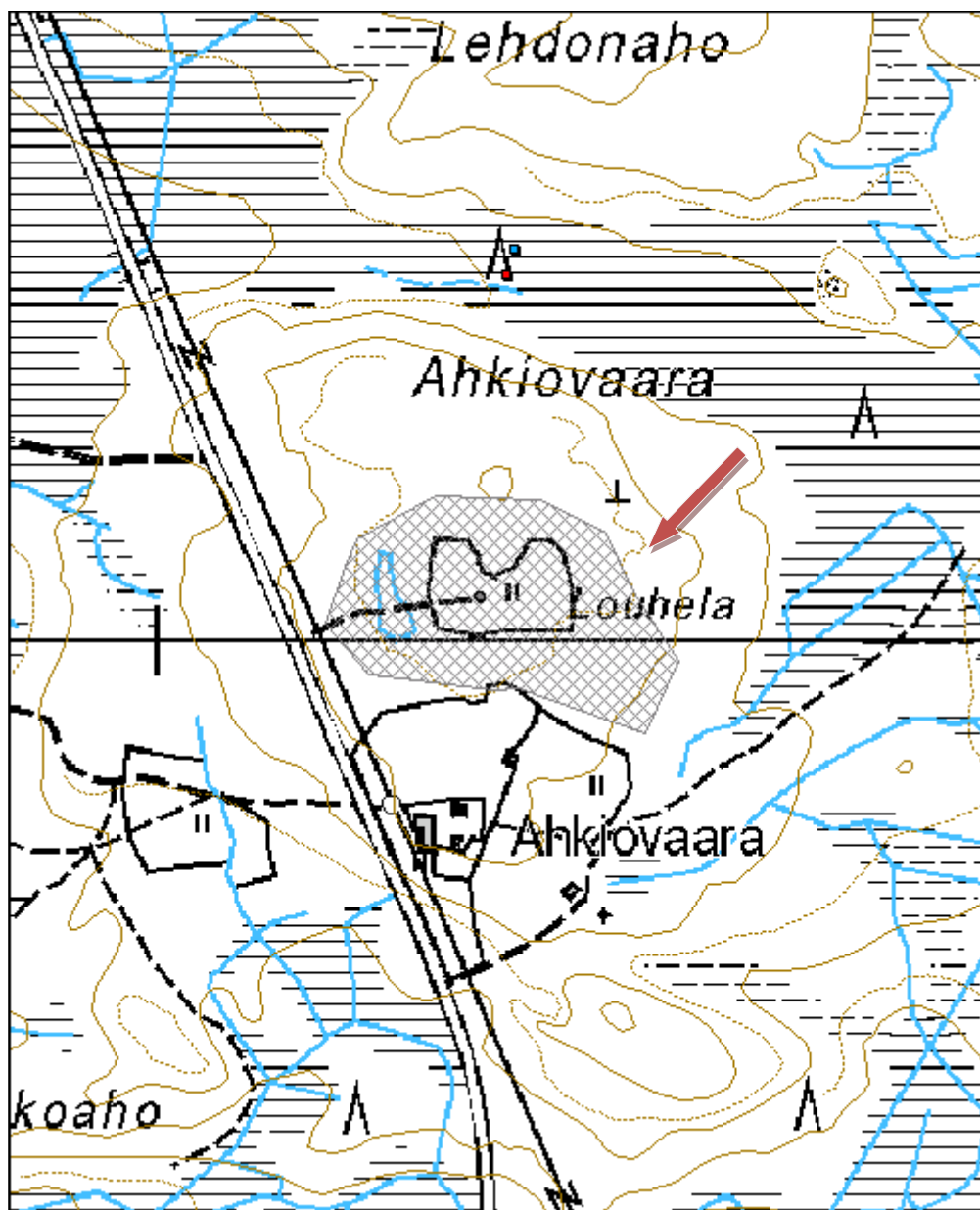
Louhelasta on joskus käytetty nimitystä Metsäpirtti. Reiskassa Ahkiovaara-tekstin pohjoispuolelle merkityt pisteet ovat todennäköisesti väärässä paikassa.

Tarkastukset

Tila: 3 Toteutettu Laji: 6 Suojeluarvojen tarkastus Tarkastusvuosi: 2012
Tarkastuspvm: 7.6.2012 Tarkastaja: R. Mustonen
Kuvaus: KMO kulttuuriperintöinventointi Kainuu

Viranomaisrekisterinro:		Kunto:	2 Keskinertainen
		Olotila:	2 Ei käytössä
Arvotus:	8 Muu suojeluarvo	Kohteen suojelu:	9 Muu suojeluarvo

Ympäristön suojelu:	0 Ei määritelty		
Kohdetyyppi:	1 Asuinpaikat	Copyright:	© Metsähallitus 2008 © Maanmittauslaitos 1/MML/08
Koordinaatit:	X 7155023, Y 3622302, Z 222	Mittakaava:	1:5000





Kuva 96. Pitkä kiviröykkiö, kuvattu idästä.



Kuva 97 Puimakoneen jäänteet.



Kuva 98. Kivetty kuoppa.

Kohdetyyppi:	1 Asuinpaikat	Haltija:	161 Metsätalous Kainuu
Ajoitus:	7116 Uusi aika	Ylläpitäjä:	161 Metsätalous Kainuu
Rakentamisvuosi:		Kunta:	290 Kuhmo
Lukumäärä:			

Koordinaattiselitys:		Geometria tuotettu:	4 Gps-mittaus, korjaamaton
Koordinaatit:	X 7141395, Y 3656598, Z 220	Löydöt:	

Taustatiedot

Lauri Huotari opasti paikalle.

Ympäristön kuvaus

Kohde sijaitsee kahden metsäautotien risteyksessä, osittain rajavyöhykkeellä, Maaselänjärven luoteispuolella. Kohde ulottuu usealle kuviolle, joilla on taimikkoa ja uudistuskypsää metsää.

Kohteen kuvaus

Asuintilasta on jäljellä ainakin kaksi rakennuksen pohjaa, kellari, noin 13 raivausröykkiötä, kiviaitaa useammassa kohdassa, oja ja kaksi epämääräistä kuoppaa.

Pohja 1: Pohjan koko on 7 x 6,5 metriä. Pohjasta on jäljellä 0,5 m korkea ja leveä kivijalka. Pohjan pohjoisnurkassa on tulisija. Kivikasan koko on 1,5 x 2 metriä ja korkeus 1,5 metriä. Pohjan päällä kasvaa kookkaita mäntyjä.

Pohja 2: Kivijalan koko on 7 x 5 metriä. Sen päällä on maata. Tulisija on lounaisnurkassa ja sen koko on 2,5 x 1,5 metriä.

Kellari: kuopan koko on 3 x 2 metriä ja syvyys 1 metri.

Kiviröykkiöt ovat keskimäärin 2-3 metrin levyisiä ja metrin korkuisia. Kookas pitkämallinen röykkiö on kuitenkin jopa 10 metriä pitkä.

Oudot kuopat ovat suorakaiteen muotoisia, kooltaan noin 8 x 3 metriä (toinen suurempi). Toiseen kuoppaan tulee kaksi "ojaa" ja toiseen yksi.

Pihapiirin vieressä on vanhaa peltoa.

Kohteen rajaus

Kohteen rajaus on aluemainen. Rakennuksen pohja on merkitty pisteellä.

Tulkinta

Vanha asuintila, joka lienee hylätty sota-aikaan.

Tarkastukset

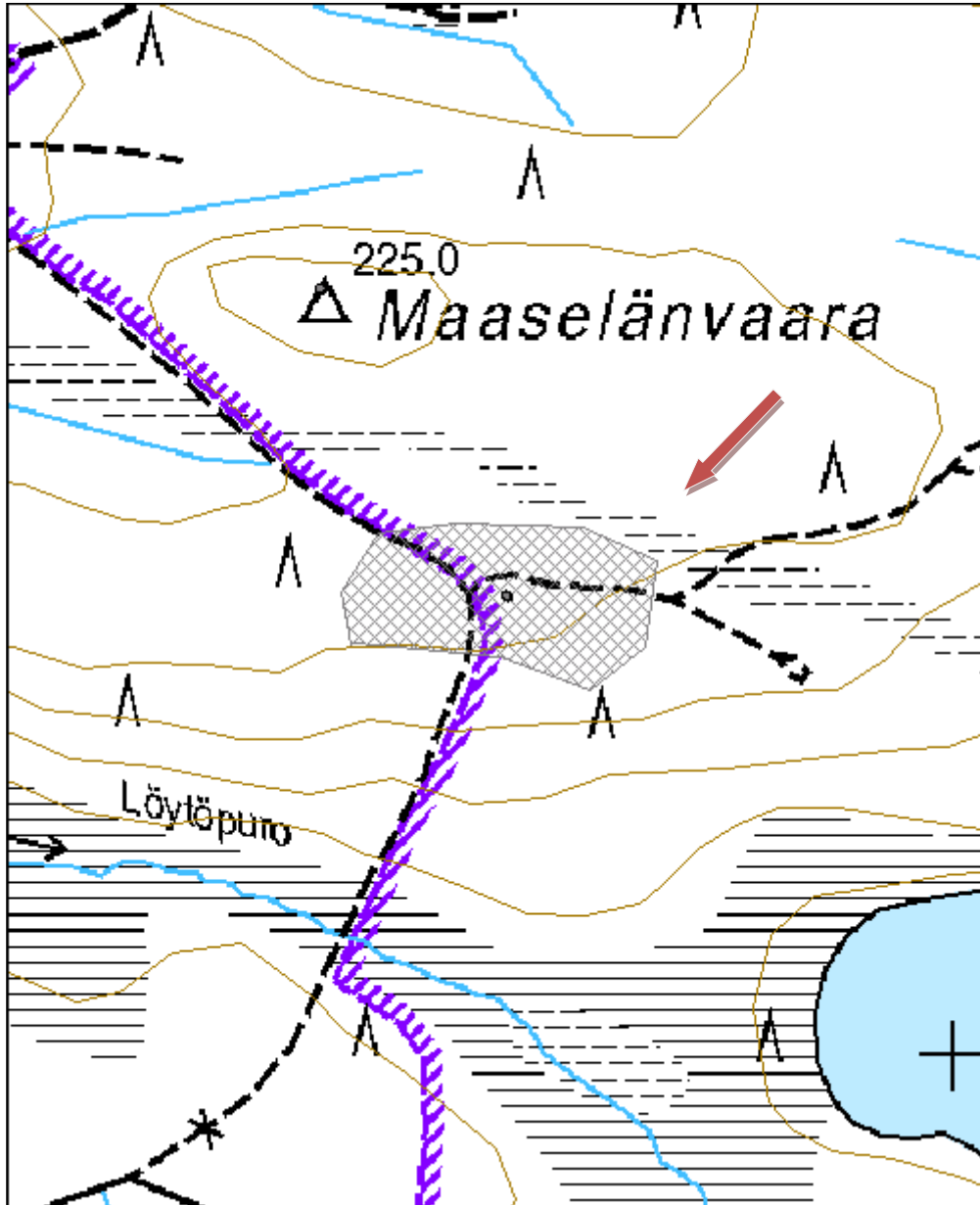
Tila: 3 Toteutettu Laji: 6 Suojeluarvojen tarkastus Tarkastusvuosi: 2012

Tarkastuspvm: 28.6.2012 Tarkastaja: R. Mustonen

Kuvaus: KMO kulttuuriperintöinventointi Kainuu

Viranomaisrekisterinro:		Kunto:	2 Keskinertainen
		Olotila:	2 Ei käytössä
Arvotus:	8 Muu suojeluarvo	Kohteen suojele:	9 Muu suojeluarvo

Ympäristön suojelu:	0 Ei määritelty		
Kohdetyyppi:	1 Asuinpaikat	Copyright:	© Metsähallitus 2008 © Maanmittauslaitos 1/MML/08
Koordinaatit:	X 7141395, Y 3656598, Z 220	Mittakaava:	1:5000





Kuva 99. Rakennuksen pohja tien risteyksessä.

Kohdetyyppi:	1 Asuinpaikat	Haltija:	161 Metsätalous Kainuu
Ajoitus:	7116 Uusi aika	Ylläpitäjä:	161 Metsätalous Kainuu
Rakentamisvuosi:		Kunta:	290 Kuhmo
Lukumäärä:	15		

Koordinaattiselitys:		Geometria tuotettu:	4 Gps-mittaus, korjaamaton
Koordinaatit:	X 7126941, Y 3590397, Z 210	Löydöt:	

Taustatiedot

Kohteesta saatiin vihje.

Ympäristön kuvaus

Kohde sijaitsee Kelkkerovaaran laella, lähellä Sotkamon rajaa. Kuviolla kasvaa uudistuskypsää metsikköä ja alueen reunoilla nuorta kasvatusmetsikköä.

Kohteen kuvaus

Vaaran päällä on asuintilakohde, johon liittyy useampia rakennusten pohjia, kiviaitaa, röykkiöitä ja erilaisia kuoppajäännöksiä.

Rakennuksen pohja 1: Sijaitsee alueen luoteispäässä. Pohja on 3 x 3 metrin kokoinen neliö. Sen lounaisnurkassa on näkyvillä kiuaskiviä. Pohja on itä-länsisuuntainen.

Rakennuksen pohja 2: Kooltaan se on 4,5 x 3 metriä ja se on länsi-itäsuuntainen. Etelänurkka on hyvin säilynyt. Siinä on noin 4 hirsikertaa näkyvillä. Hirsien päät on vuoltu.

Rakennuksen pohja 3: Itä-länsisuuntainen rakennus on kooltaan 3,5 x 3 metriä. Kiukaanjäännökset ovat kaakkoisnurkassa. Sen päällä on risuja. Hirsiiä ei näy paljon. Pohjan päällä kasvaa isoja kuusia.

Rakennuksen pohja 4: Se on kooltaan 4 x 4 metriä. Hirsijäänteiden päät on vuoltu. Rakennus on luode-kaakkosuuntainen. Itänurkassa on kiukaanjäännökset, jotka ovat kooltaan 2 x 2 metriä.

Rakennuksen pohja 5: Tämä on mahdollisesti jonkin rakennuksen pohja, mutta voi olla muutakin. Maasta tehty 5 x 5 metriä oleva neliömäinen alue on noin 0,5 metriä korkea. Lounais- ja luoteislaidoilla on reunan suuntaiset pienet ojat. Päällä kasvaa mäntyä ja kuusta.

Rakennuksen pohja 6: Tämä jäännös on hieman epämääräinen, voi mahdollisesti olla vain kivikasa. Päällä on aika paljon risua. Kooltaan se on 3 x 4 metriä. Näkyvillä on peruskivien näköisiä kulmikkaita kiviä. Se on kaakko-luodesuuntainen

Kiviaita 1: Alueen luoteisreunalla on kiviaitaa noin 22 metrin pituudella. Se näyttää rajaavan asuttua aluetta. Kiviaidan toisella puolella maasto on selvästi epätasaisempaa. Leveyttä sillä on 1,5 metriä ja se kulkee suunnassa länsilounas- itäkoillinen. Itäkoillisen pääty on hieman levinyt ja hajonnut.

Kiviaita 2: Se rajaa aluetta lounaislaidalta. Sillä on pituutta noin 20 metriä ja se on 1,2 metriä leveä. Se kulkee itäkaakosta länsiluoteeseen.

Kiviaita 3: Sijaitsee loivassa rinteessä metsäkoneen tekemän uran varrella alueen eteläpuolella. Kivet ovat L-kirjaimen muodossa ja sen mitat ovat 7 x 1,5 metriä. Leveyttä sillä on noin 1,5 metriä.

Kuopat: Vierekkäin on kolme kuoppaa. Ne sijaitsevat alueen kaakkoislaidalla. Läntisin kuoppa on mitoiltaan 3 x 1,8 x 1 metriä ja se on pitkulainen. Sen vieressä kasvaa iso kuusi. Keskimmäinen kuoppa on suorakaiteen muotoinen ja sen mitat ovat noin 2 x 1 x 1 metriä. Itäisin kuoppa on epämääräisen kolmion mallinen. Se on kolme metriä pitkä ja leveimmillään noin metrin, kapeasta päästään noin puolimetriä. Syvyyttä sillä on noin 1 metri. Alueen pohjoislaidalla on yksittäinen kuoppa. Se on pyöreähkö ja mitoiltaan 2,5 x 2,5 metriä. Kuoppa on täyttynyt vedellä. Reunalla kasvaa iso kuusi.

Röykkiö 1: Kolmesta kuopasta hieman pohjoiseen on kivikasa isohkon kiven päällä. Kokoa sillä on noin 2 x 1 metriä ja korkeutta 0,6 metriä.

Röykkiö 2: Röykkiö 1:stä pohjoisluoteeseen on toinen röykkiö. Se on hieman epämääräisen muotoinen.

Röykkiö 3: Se on kooltaan 2 x 1 x 0,3 metriä. Sijaitsee rakennuksien pohjista kaakkoon.

Röykkiö 4: Sijaitsee alueen luoteispäädyssä. Se on kooltaan noin 1,8 x 1,1 x 0,3 metriä.

Kohteen rajaus

Kohde on aluemainen.

Tulkinta

Asuintilan jäänteet. Rakennuksen pohjat vaikuttavat melko vanhoilta, mutta 1800-luvun pitäjänkartassa ei ole tilasta mitään merkintää. Ne lienevät siten olevan peräisin 1900-luvun alkupuolelta.

Tarkastukset

Tila: 3 Toteutettu Laji: 6 Suojeluarvojen tarkastus Tarkastusvuosi: 2012

Tarkastuspvm: 10.8.2012 Tarkastaja: R. Mustonen

Kuvaus: KMO Kulttuuriperintöinventointi Kainuu

Viranomais- rekisterinro:

Kunto: 2 Keskinertainen

Olotila: 2 Ei käytössä

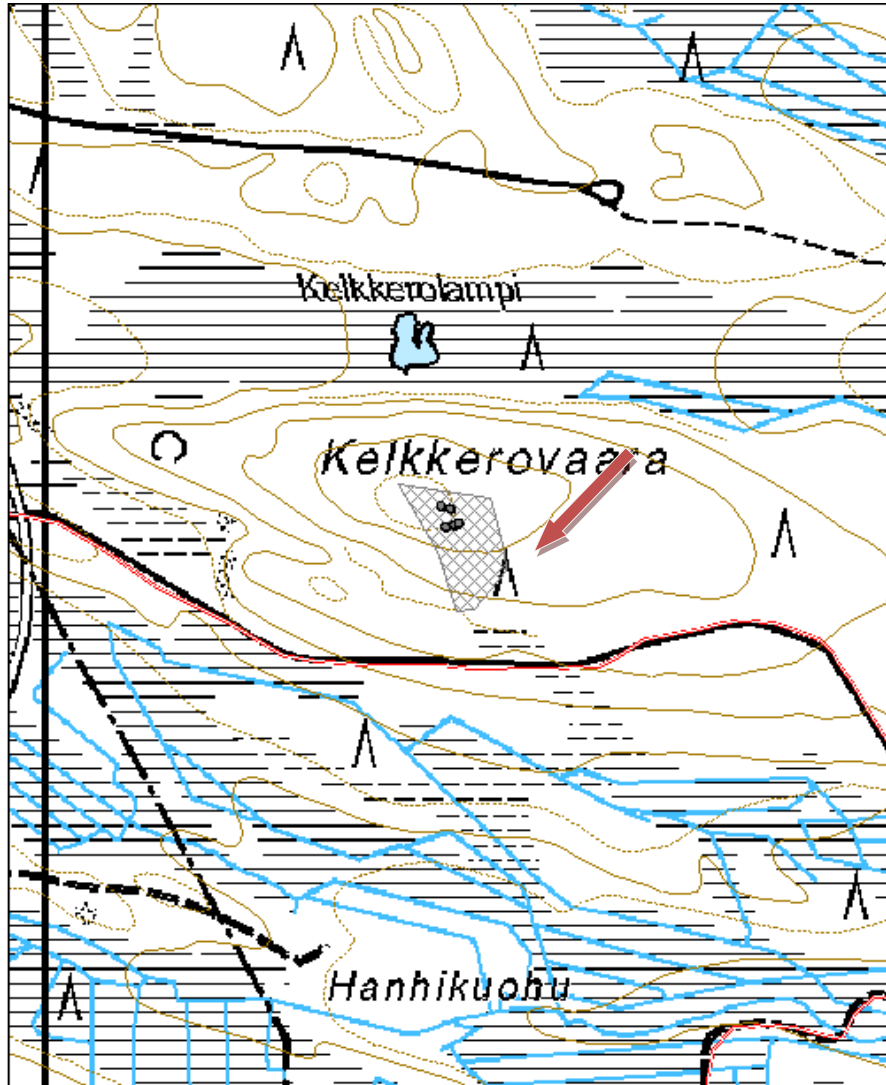
Arvotus: 8 Muu suojeluarvo

**Kohteen
suojaus:** 9 Muu suojeluarvo

Ympäristön suojaus:

0 Ei määritelty

Kohdetyyppi:	1 Asuinpaikat	Copyright:	© Metsähallitus 2008 © Maanmittauslaitos 1/MML/08
Koordinaatit:	X 7126941, Y 3590397, Z 210	Mittakaava:	1:5000





Kuva 100. Kummun sisälle kätkeytyy rakennuksen pohja, kuvattu koillisesta.



Kuva 101. Rakennuksen pohja, kuvattu lännestä.

Kohdetyyppi:	1 Asuinpaikat	Haltija:	161 Metsätalous Kainuu
Ajoitus:	7116 Uusi aika	Ylläpitäjä:	161 Metsätalous Kainuu
Rakentamisvuosi:		Kunta:	290 Kuhmo
Lukumäärä:	5		

Koordinaattiselitys:		Geometria tuotettu:	4 Gps-mittaus, korjaamaton
Koordinaatit:	X 7158840, Y 3635156, Z 194	Löydöt:	

Taustatiedot

Jaakko Mikkonen opasti kohteelle.

Ympäristön kuvaus

Kohde sijaitsee Kämppekangan länsilaidalla, Lyylipurosta noin 65 metriä itään. Kuviolla kasvaa nuorta kasvatusmetsikköä.

Kohteen kuvaus

Rakennusjäännös 1: Betonipohjan päällä on kivikasa, jonka koko on 1,9 x 1,7 metriä ja korkeus 0,5 metriä. Lähellä on kuoppa.

Rakennusjäännös 2: Näkyvillä on hyvin erottuvat, melko korkeat, noin 0,4 metriä, rakennuksen perustukset. Kooltaan ne ovat 7 x 14 metriä ja suunnaltaan pohjois- eteläsuuntaiset. Oviaukko on länteen ja se on 2,3 metriä leveä. Pohjoispäädyssä on pieni laajennus perustuksissa, sen leveys on 2,5 metriä ja pituus 1,5 metriä. Eteläpäädyssä on uuniperusta, joka on betonista. Rakennuksen pohjan päällä kasvaa koivuja.

Kaivo: Näkyvillä on isohko kuoppa, jonka pohjalla on suorakaiteen muotoinen puurakennelma, jonka koko on 0,6 x 0,9 metriä. Kuopan koko on 2,4 x 2,6 metriä. Kaivon syvyys on 1,1 metriä ja 0,7 metriä.

Käymälä: Tämä rakennus on osittain pystyssä. Se on kooltaan 2,1 x 4 metriä ja korkeimmalta kohdaltaan 2,5 metriä korkea ja matalimmalta 1,5 metriä. Siinä on viistokatto. Käymälä on rakennettu laudoista. Siinä on kolme oviaukkoa, mutta ovia ei enää ole.

Kuoppa: Kuoppa on pyöreähkö ja sen halkaisija on 1 metri. Syvyyttä sillä on 0,4 metriä. Se sijaitsee alueen eteläisessä länsiosassa.

Kohteen rajaus

Kohde on aluemainen.

Tulkinta

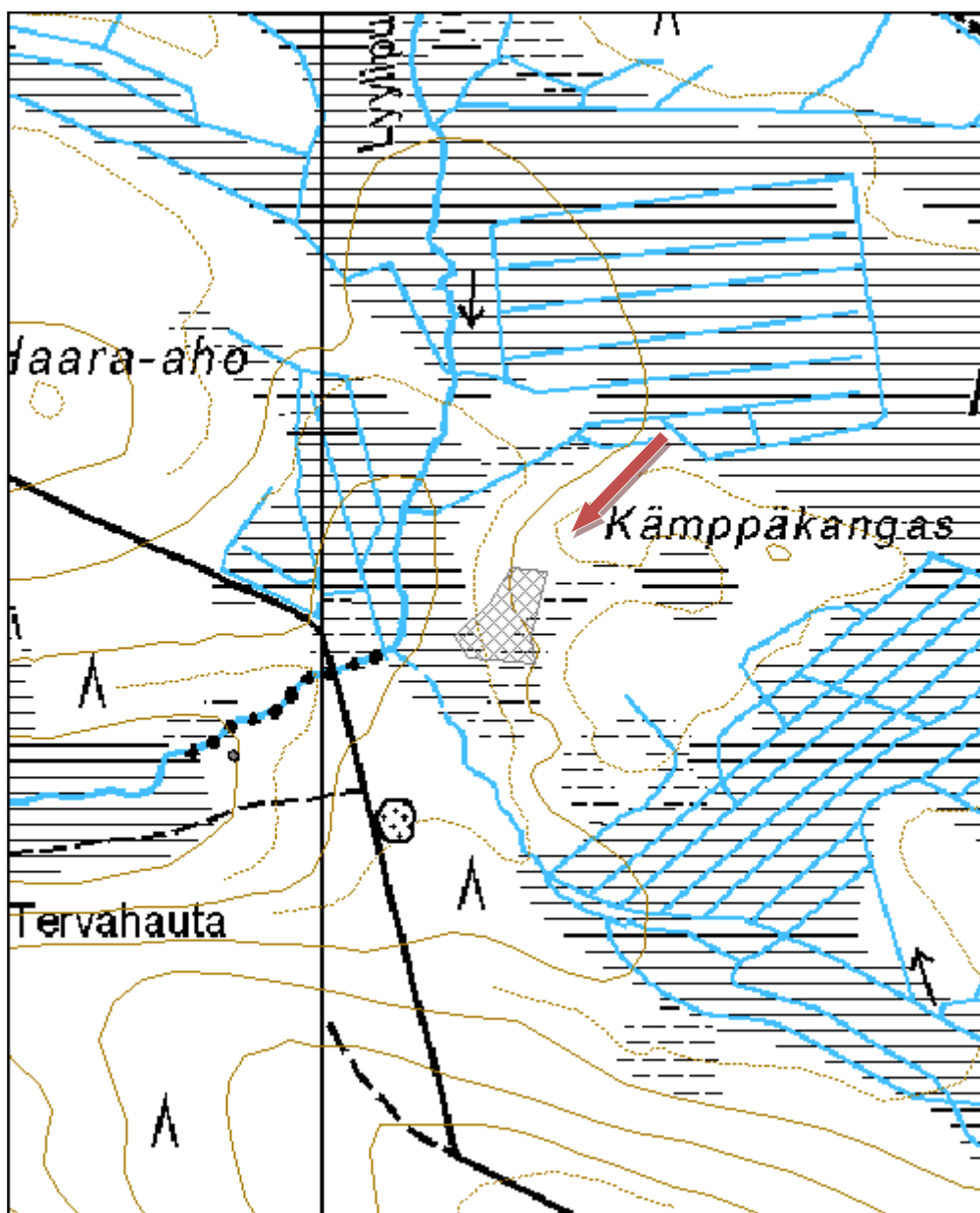
Kämpperakennusten jäänteitä.

Tarkastukset

Tila: 3 Toteutettu Laji: 6 Suojeluarvojen tarkastus Tarkastusvuosi: 2012
Tarkastuspvm: 28.8.2012 Tarkastaja: R. Mustonen
Kuvaus: KMO Kulttuuriperintöinventointi Kainuu

Viranomaisrekisterinro:		Kunto:	2 Keskinertainen
		Olotila:	2 Ei käytössä
Arvotus:	8 Muu suojeluarvo	Kohteen suojele:	9 Muu suojeluarvo

Ympäristön suojelu:	0 Ei määritelty		
Kohdetyyppi:	1 Asuinpaikat	Copyright:	© Metsähallitus 2008 © Maanmittauslaitos 1/MML/08
Koordinaatit:	X 7158840, Y 3635156, Z 194	Mittakaava:	1:5000





Kuva 102. Tulisijan jäänteet, kuvattu etelästä.



Kuva 103. Kaivon puujäänteitä.



Kuva 104. Kämpän kookas pohja koivikossa.

Kohdetyyppi:	1 Asuinpaikat	Haltija:	161 Metsätalous Kainuu
Ajoitus:	7116 Uusi aika	Ylläpitäjä:	161 Metsätalous Kainuu
Rakentamisvuosi:		Kunta:	290 Kuhmo
Lukumäärä:	1		

Koordinaattiselitys:		Geometria tuotettu:	4 Gps-mittaus, korjaamaton
Koordinaatit:	X 7158597, Y 3634541, Z 186	Löydöt:	

Taustatiedot

Jaakko Mikkonen opasti kohteelle.

Ympäristön kuvaus

Kuviolla kasvaa varttunutta kasvatusmetsikköä. Kohde sijaitsee joenrannassa Lylynpuron ja Kuumujen yhtymäkohdassa Jokiperänkankaan lounaisreunalla. Alueella on lukuisia tervahautoja.

Kohteen kuvaus

Rakennuksesta on jäljellä hirsijäänteitä, jotka rajaavat 8 x 14 metriä kokoisen alan. Näkyvillä on väliseinä, joka rajaa 8 x 8 metriä suuren alueen. Kaakonpuolella sijaitsee kookas tulisija. Sen koko on 5,5 x 3,5 metriä. Rakennus on koillis- lounassuuntainen. Rakennusjäännöksen läheisyydessä on useita kuoppia.

Kohteen rajaus

Kohde on pistemäinen.

Tulkinta

Rakennusjäännös, ilmeisesti entinen kämppä.

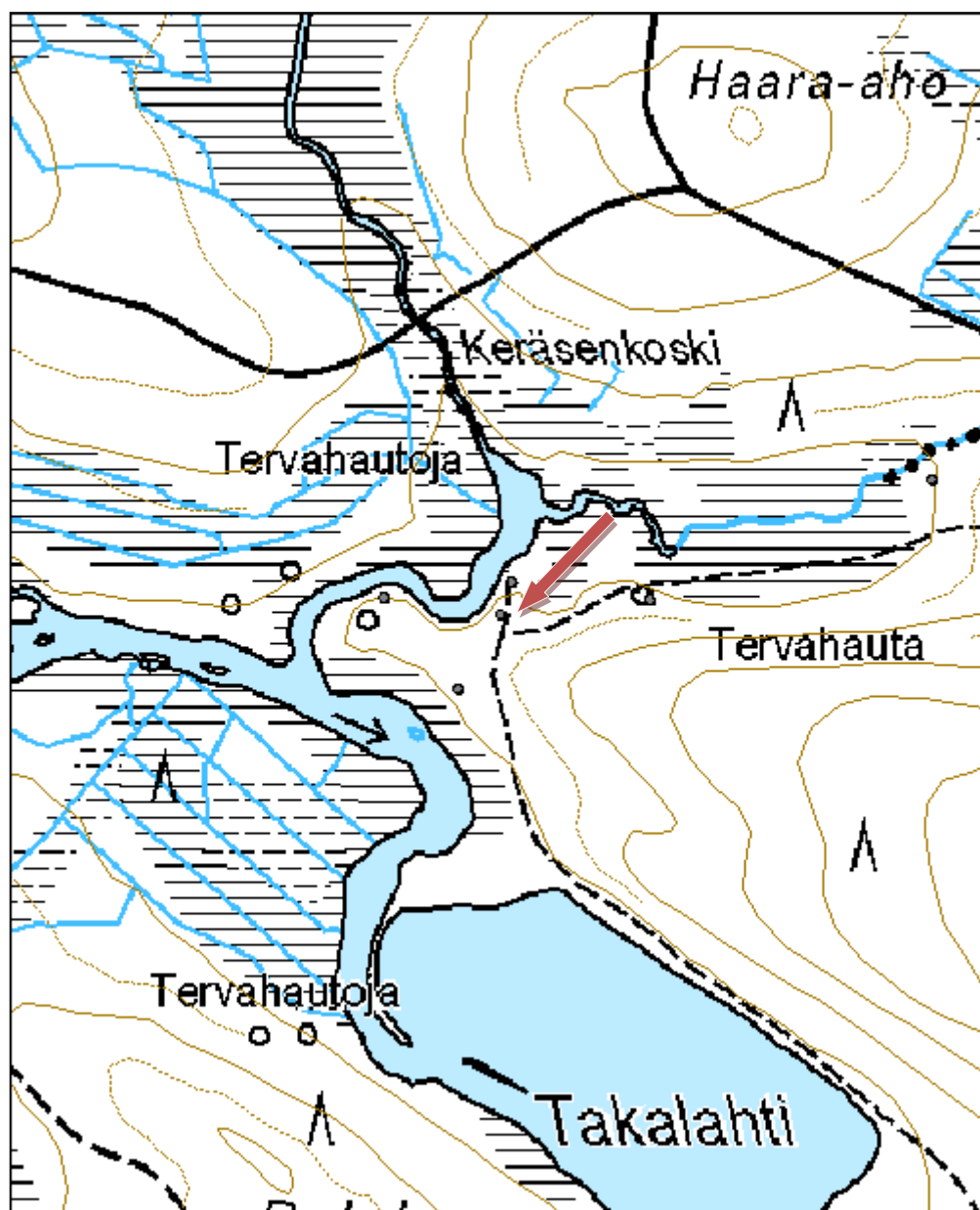
Tarkastukset

Tila: 3 Toteutettu Laji: 6 Suojeluarvojen tarkastus Tarkastusvuosi: 2012
Tarkastuspvm: 31.7.2012 Tarkastaja: R. Mustonen
Kuvaus: KMO Kulttuuriperintöinventointi Kainuu

Viranomaisrekisterinro:		Kunto:	2 Keskinertainen
Arvotus:	8 Muu suojeluarvo	Olotila:	2 Ei käytössä
		Kohteen suojelu:	9 Muu suojeluarvo

Ympäristön suojelu:	0 Ei määritelty
----------------------------	-----------------

Kohdetyyppi:	1 Asuinpaikat	Copyright:	© Metsähallitus 2008 © Maanmittauslaitos 1/MML/08
Koordinaatit:	X 7158597, Y 3634541, Z 186	Mittakaava:	1:5000





Kuva 105. Rakennuksen pohja, kuvattu idästä.

Kohdetyyppi:	1 Asuinpaikat	Haltija:	161 Metsätalous Kainuu
Ajoitus:	7116 Uusi aika	Ylläpitäjä:	161 Metsätalous Kainuu
Rakentamisvuosi:		Kunta:	290 Kuhmo
Lukumäärä:	5		

Koordinaattiselitys:		Geometria tuotettu:	4 Gps-mittaus, korjaamaton
Koordinaatit:	X 7135739, Y 3607963, Z 185	Löydöt:	

Taustatiedot

Kari Huotari opasti kohteelle. Kohde on merkitty SutiGis:iin.

Ympäristön kuvaus

Kohde sijaitsee Levälammen lounaispuolella. Särkkäpuro virtaa kohteen eteläpuolitse. Kuviolla on varttunutta kasvatusmetsikköä.

Kohteen kuvaus

Rakennusjäännös 1: 5 x 5 m. Matalat seinälinjat jäljellä.
 Rakennusjäännös 2: 12 x 10 m. 6 hirsikertaa jäljellä, väliseinät ja osa puulattiaa säilyneet.
 Rakennusjäännös 3: 18 x 10 m. Seinälinjat näkyvissä. Päällä kasvaa puita.
 Rakennusjäännös 4: 4 x 4 m. Järven puolella on kiukaan jäänteet, josta on otettu kiviä viereiseen nuotioon.
 Kellari: 3 x 2 m, syvyys 1,5 m, suuaukko järvelle.
 Kuoppa 1: kulmikas, sivu 3 m, syvyys 0,15 m
 Kuoppa 2: halkaisija 1 m, syvyys 0,5 m
 Kuoppa 3: halkaisija 1 m, syvyys 0,5 m

Kohteen rajaus

Kohteen rajaus on aluemainen. Alakohteet lukuun ottamatta kuoppia on merkitty pisteillä.

Tulkinta

Uittokylän jäänteet.

Lisätietoja

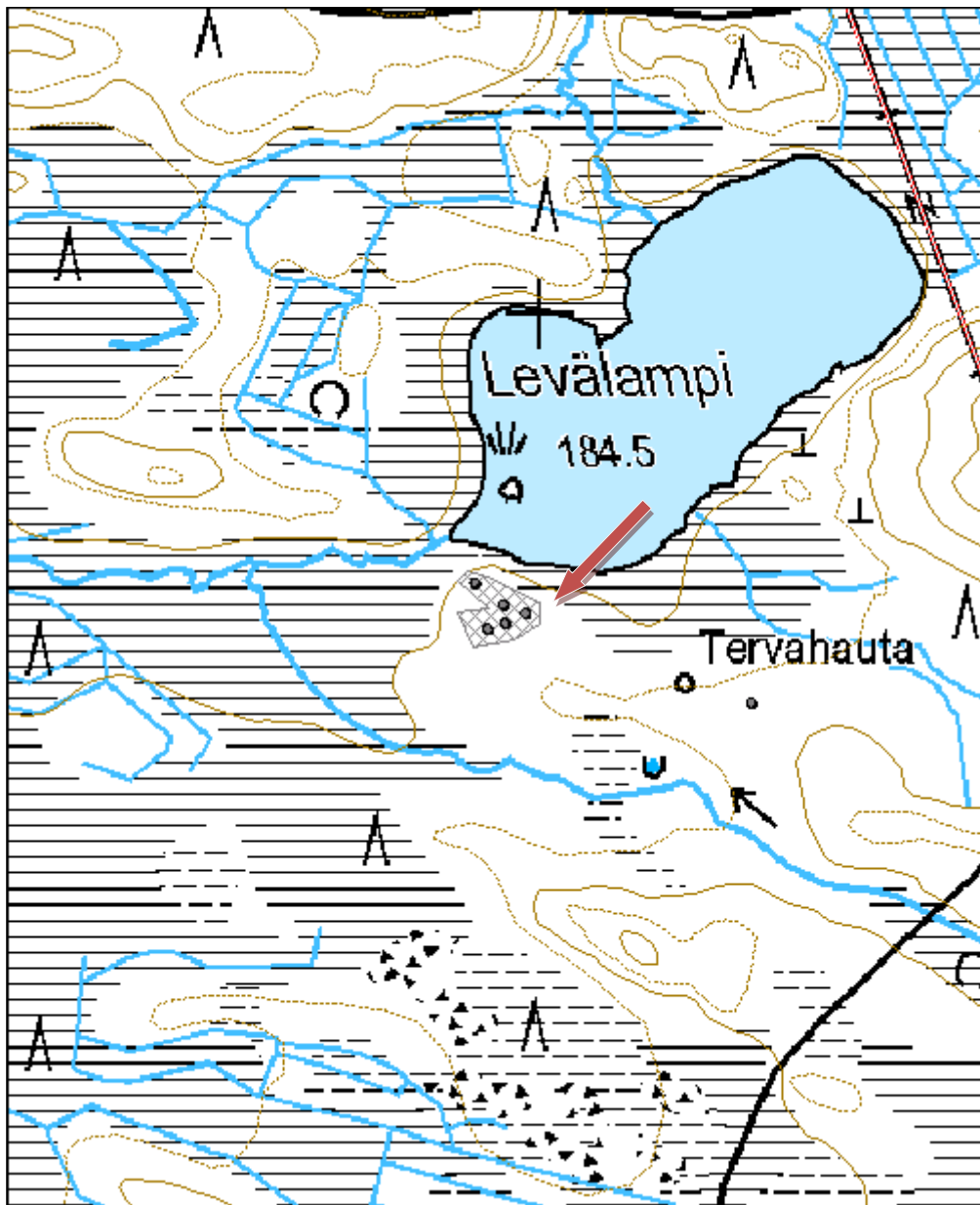
Levälammen kämpän työmaalta puut uitettiin Särkkäpuroa ja Ojankoskea pitkin Ronkaperään. Vuoden 1941 keväällä kämpällä oli parisataa miestä. Uittohommat muuttuivat kertausharjoituksiksi. Viimeinen uitto Särkkäpurolla oli 1948. Ukkoherrana oli Matalaniemen Jussi. (Elämää Yli-Vieksillä ennen ja nyt, s. 30-31)

Tarkastukset

Tila: 3 Toteutettu Laji: 6 Suojeluarvojen tarkastus Tarkastusvuosi: 2011
 Tarkastuspvm: 24.5.2011 Tarkastaja: R. Mustonen
 Kuvaus: KMO kulttuuriperintöinventointi Kainuu

Viranomaisrekisterinro:		Kunto:	1 Hyvä
		Olotila:	2 Ei käytössä
Arvotus:	8 Muu suojeluarvo	Kohteen suojelu:	9 Muu suojeluarvo

Ympäristön suojelu:	0 Ei määritelty		
Kohdetyyppi:	1 Asuinpaikat	Copyright:	© Metsähallitus 2008 © Maanmittauslaitos 1/MML/08
Koordinaatit:	X 7135739, Y 3607963, Z 185	Mittakaava:	1:5000





Kuva 106. Rakennuksen nurkan jäänteet, kuvattu lounaasta.



Kuva 107. Kellarin jäänteet, kuvattu pohjoisesta.

Kohdetyyppi:	1 Asuinpaikat	Haltija:	161 Metsätalous Kainuu
Ajoitus:	7116 Uusi aika	Ylläpitäjä:	161 Metsätalous Kainuu
Rakentamisvuosi:		Kunta:	290 Kuhmo
Lukumäärä:	1		

Koordinaattiselitys:		Geometria tuotettu:	4 Gps-mittaus, korjaamaton
Koordinaatit:	X 7135176, Y 3609677, Z 200	Löydöt:	

Taustatiedot

Kari Huotari opasti kohteelle.

Ympäristön kuvaus

Kohde sijaitsee nuotiopaikan vieressä, Särkkjärven länsipuolella, Särkkäpuron varrella. Kuviolla on varttunutta kasvatusmetsää.

Kohteen kuvaus

Näkyvissä on noin puoli metriä paksut kiviperustat. Toisen sivun pituus on noin 10 metriä. Keskellä pohjaa on väliseiniä ja vieressä hirsä, joista törröttää nauvoja.

Kohteen rajaus

Kohteen rajaus on pistemäinen.

Tulkinta

Uittokämpän jäänteet.

Tarkastukset

Tila: 3 Toteutettu Laji: 6 Suojeluarvojen tarkastus Tarkastusvuosi: 2011
Tarkastuspvm: 24.5.2011 Tarkastaja: R. Mustonen
Kuvaus: KMO kulttuuriperintöinventointi Kainuu

Viranomaisrekisterinro:		Kunto:	2 Keskinertainen
Arvotus:	8 Muu suojeluarvo	Olotila:	2 Ei käytössä
		Kohteen suojelu:	9 Muu suojeluarvo

Ympäristön suojelu:	0 Ei määritelty
----------------------------	-----------------

Kohdetyyppi:	1 Asuinpaikat	Copyright:	© Metsähallitus 2008 © Maanmittauslaitos 1/MML/08
Koordinaatit:	X 7135176, Y 3609677, Z 200	Mittakaava:	1:4000





Kuva 108. Rakennuksen jäänteet, kuvattu luoteesta.

Kohdetyyppi:	1 Asuinpaikat	Haltija:	161 Metsätalous Kainuu
Ajoitus:	7116 Uusi aika	Ylläpitäjä:	161 Metsätalous Kainuu
Rakentamisvuosi:		Kunta:	290 Kuhmo
Lukumäärä:	8		

Koordinaattiselitys:		Geometria tuotettu:	4 Gps-mittaus, korjaamaton
Koordinaatit:	X 7125829, Y 3593252, Z 174	Löydöt:	

Taustatiedot

Kohteesta saatiin vihje.

Ympäristön kuvaus

Kohde sijaitsee lähellä Sotkamon rajaa, Pirttijärven luoteisnurkassa. Kuvioilla kasvaa pääasiassa varttunutta ja nuorta kasvatusmetsää.

Kohteen kuvaus

Alueella on rakennuksen pohjia, kellari ja veneenlaskupaikka.

Rakennuksen pohja 1 on kooltaan 11 x 4 metriä. Nurkassa on kiukaan jäänteet. Kooltaan kiuas on ollut 2 x 1,5 x 0,8 metriä. Rakennuksen pohjan päällä kasvaa vesakkoa ja puita. Järven puolella kivijalka on parhaiten näkyvissä. Rakennuksen pohja 2 sijaitsee loivassa rinteessä järven rannasta noin 25 metriä pohjoiskoilliseen. Näkyvillä on tasainen ala, jossa on kamiinan jäänteet. Rakennuksen suunta on itä-länsi. Kooltaan se on 7 x 10 metriä. Pohjan päällä kasvaa kuusen taimia ja pari täysikokoista puuta. Vaikka rakennuksesta ei ole jäljellä rakenteita, pohja erottuu silti hyvin maastosta.

Kellari on rakennettu loivahkoon rinteeseen, ylemmäksi kuin muut rakennuksen jäänteet. Varsinainen kellariosa on kooltaan 3,5 x 3,5 metriä ja se on neliömäinen. Suuaukko on 3,5 metriä pitkä ja metrin leveä. Kellarin syvyys on 1,5 metriä. Seinillä on kivirakenteet näkyvissä. Reunoilla on hieman vallia. Suuaukko aukeaa kaakkoon.

Kuoppa on suorakaiteen muotoinen ja pitkulainen. Se on 3 metriä pitkä ja 1,5 metriä leveä. Pohjan leveys on noin metri. Syvyyttä kuopalla on noin metri. Se on etelä-pohjois-suuntainen.

Rannassa, osittain vedessä on näkyvissä kaksi veneenvetopuuta. Yksi on pitkittäinen puu ja maalla on toinen poikittainen. Rantaan johtaa polku. Veneenvetopaikalta lähtevän polun varressa on maassa puurakenteita ja sekalaista jätettä. Erääseen puunkappaleeseen on kaiverrettu kirjaimet VT. Rantamännnyssä on kiinni rautalankaa, se on osittain kasvanut puun sisään. Vieressä on myös pari ruostunutta katiskaa.

Rakennusten pohjien välissä on mahdollisesti vielä yksi rakennuksen pohja. Näkyvillä on tiiliä ja metallinkappaleita ympäröivästä maastosta erottuvalla tasaisella alueella. Alueelle ei voi määrittää selkeitä rajoja.

Kohteen rajaus

Kohde on aluemainen.

Tulkinta

Haastattelutietojen mukaan kyseessä on kämppä rakennusten jäänteitä.

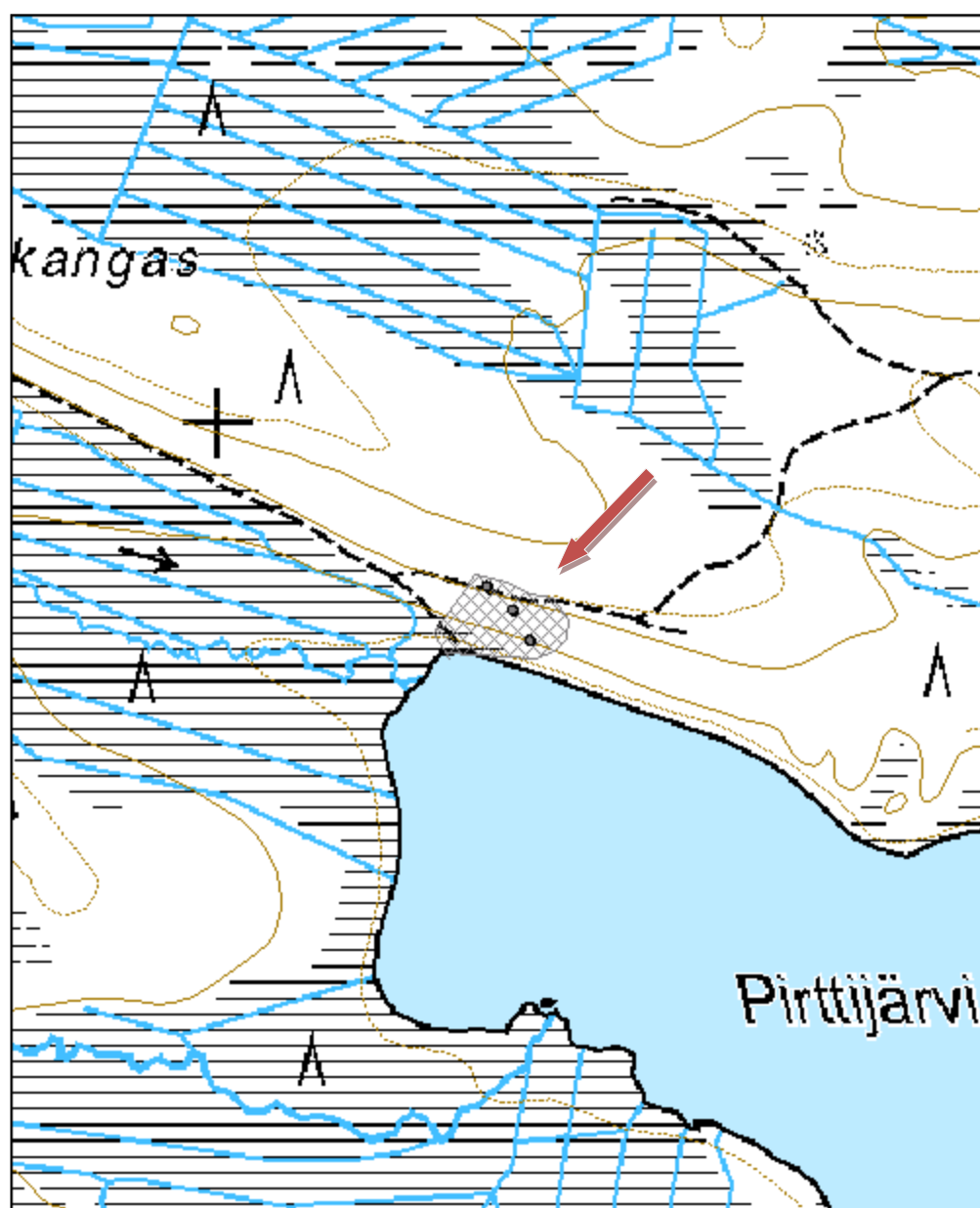
Tarkastukset

Tila: 3 Toteutettu Laji: 6 Suojeluarvojen tarkastus Tarkastusvuosi: 2012
Tarkastuspvm: 10.8.2012 Tarkastaja: R. Mustonen
Kuvaus: KMO Kulttuuriperintöinventointi Kainuu

Viranomais- rekisterinro:		Kunto:	2 Keskinertainen
Arvotus:	8 Muu suojeluarvo	Olotila:	2 Ei käytössä
		Kohteen suoja:	9 Muu suojeluarvo

Ympäristön suoja:	0 Ei määritelty
------------------------------------	-----------------

Kohdetyyppi:	1 Asuinpaikat	Copyright:	© Metsähallitus 2008 © Maanmittauslaitos 1/MML/08
Koordinaatit:	X 7125829, Y 3593252, Z 174	Mittakaava:	1:5000





Kuva 109. Rakennuksen pohja, kuvattu etelästä.



Kuva 110. Rakennuksen pohja, kuvattu lounaasta.

Kohdetyyppi:	1 Asuinpaikat	Haltija:	161 Metsätalous Kainuu
Ajoitus:	7116 Uusi aika	Ylläpitäjä:	161 Metsätalous Kainuu
Rakentamisvuosi:		Kunta:	290 Kuhmo
Lukumäärä:	1		

Koordinaattiselitys:		Geometria tuotettu:	4 Gps-mittaus, korjaamaton
Koordinaatit:	X 7162117, Y 3620421, Z 250	Löydöt:	

Taustatiedot

Kari Huotari opasti kohteelle.

Ympäristön kuvaus

Kohde sijaitsee Palokyläntiestä erkanevan Hirvivaarantien länsipuolella, soidensuojelualueen reunalla. Eteläpuolella kulkee Rätvelikönpuro.

Kohteen kuvaus

Kämpän paikka näkyy selvästi kasvillisuudessa. Paikalla on irtonaisia tiiliä ja rautalankaa, mutta ei enää kiinteitä rakenteita.

Kohteen rajaus

Kohteen rajaus on pistemäinen.

Tulkinta

Kämpän paikka.

Lisätietoja

Kämpä on ollut pystyssä vielä 1960-luvulla.

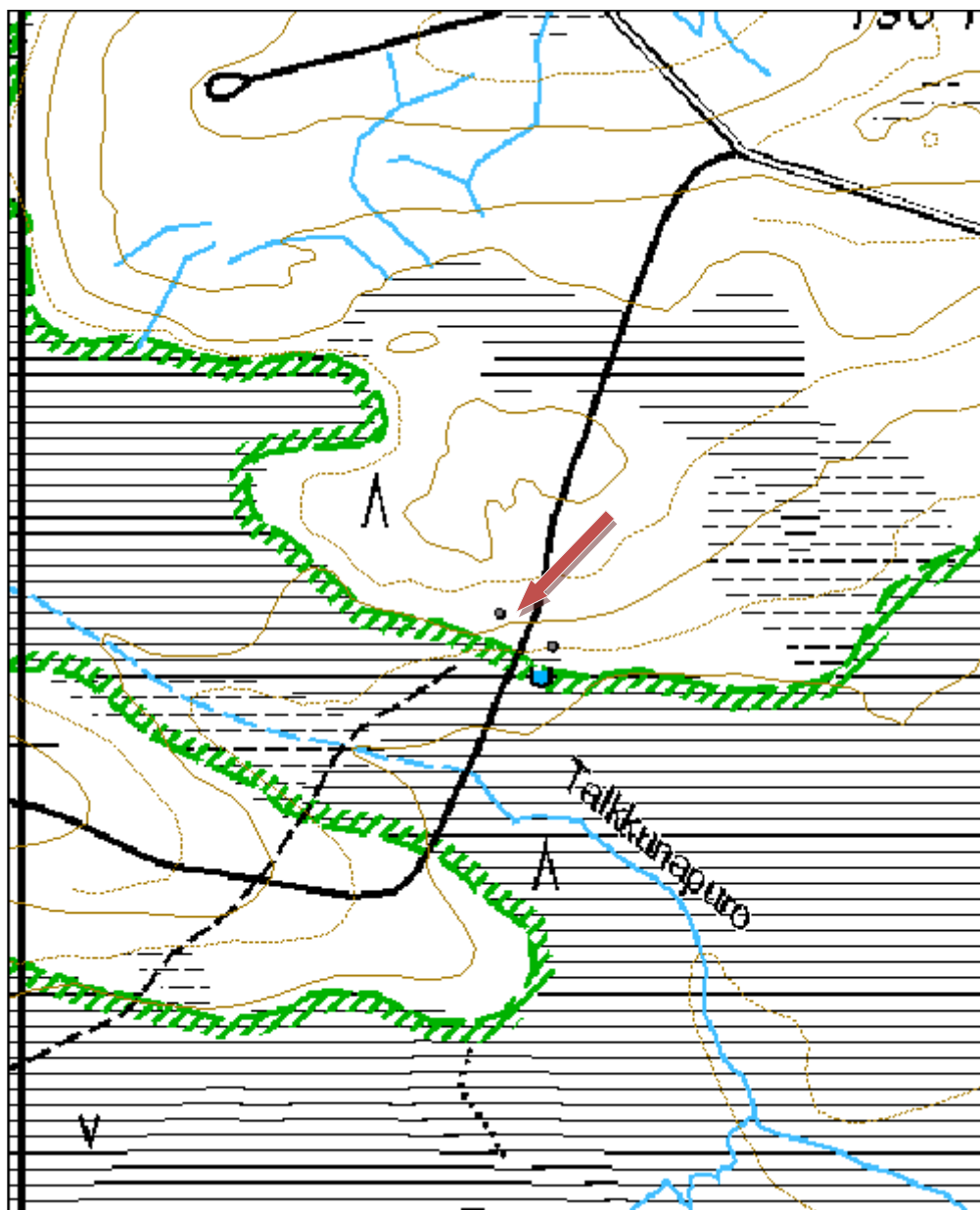
Tarkastukset

Tila: 3 Toteutettu Laji: 6 Suojeluarvojen tarkastus Tarkastusvuosi: 2012
Tarkastuspvm: 7.6.2012 Tarkastaja: R. Mustonen
Kuvaus: KMO kulttuuriperintöinventointi Kainuu

Viranomaisrekisterinro:		Kunto:	3 Huono
Arvotus:	99 Ei suojeluarvoa	Olotila:	2 Ei käytössä
		Kohteen suojele:	99 Ei suojeluarvoa

Ympäristön suojele:	0 Ei määritelty
----------------------------	-----------------

Kohdetyyppi:	1 Asuinpaikat	Copyright:	© Metsähallitus 2008 © Maanmittauslaitos 1/MML/08
Koordinaatit:	X 7162117, Y 3620421, Z 250	Mittakaava:	1:5000





Kuva 111. Kämpän paikka, kuvattu kaakosta.

Hirvijoki sauna jäännös

MH-tunnus: 144870

Kohdetyyppi:	1 Asuinpaikat	Haltija:	161 Metsätalous Kainuu
Ajoitus:	7116 Uusi aika	Ylläpitäjä:	161 Metsätalous Kainuu
Rakentamisvuosi:		Kunta:	290 Kuhmo
Lukumäärä:	1		

Koordinaattiselitys:		Geometria tuotettu:	4 Gps-mittaus, korjaamaton
Koordinaatit:	X 7162089, Y 3620467, Z 248	Löydöt:	

Taustatiedot

Kari Huotari opasti paikalle.

Ympäristön kuvaus

Kohde sijaitsee Palokyläntiestä erkanevan Hirvivaarantien itäpuolella, soidensuojelualueen reunalla.

Kohteen kuvaus

Rakennuksen pohjan koko on ollut 6 x 4 metriä. Rakennuksessa on ollut vielä lisäosa, 2 metriä. Näkyvissä ovat ulko-oven edessä ollut betonikynnys, pönttöuuni ja metalliputki.

Kohteen rajaus

Kohde on pistemäinen.

Tulkinta

Hirvijoen kämpän saunan jäänteet.

Lisätietoja

Kämpä on ollut pystyssä vielä 1960-luvulla.

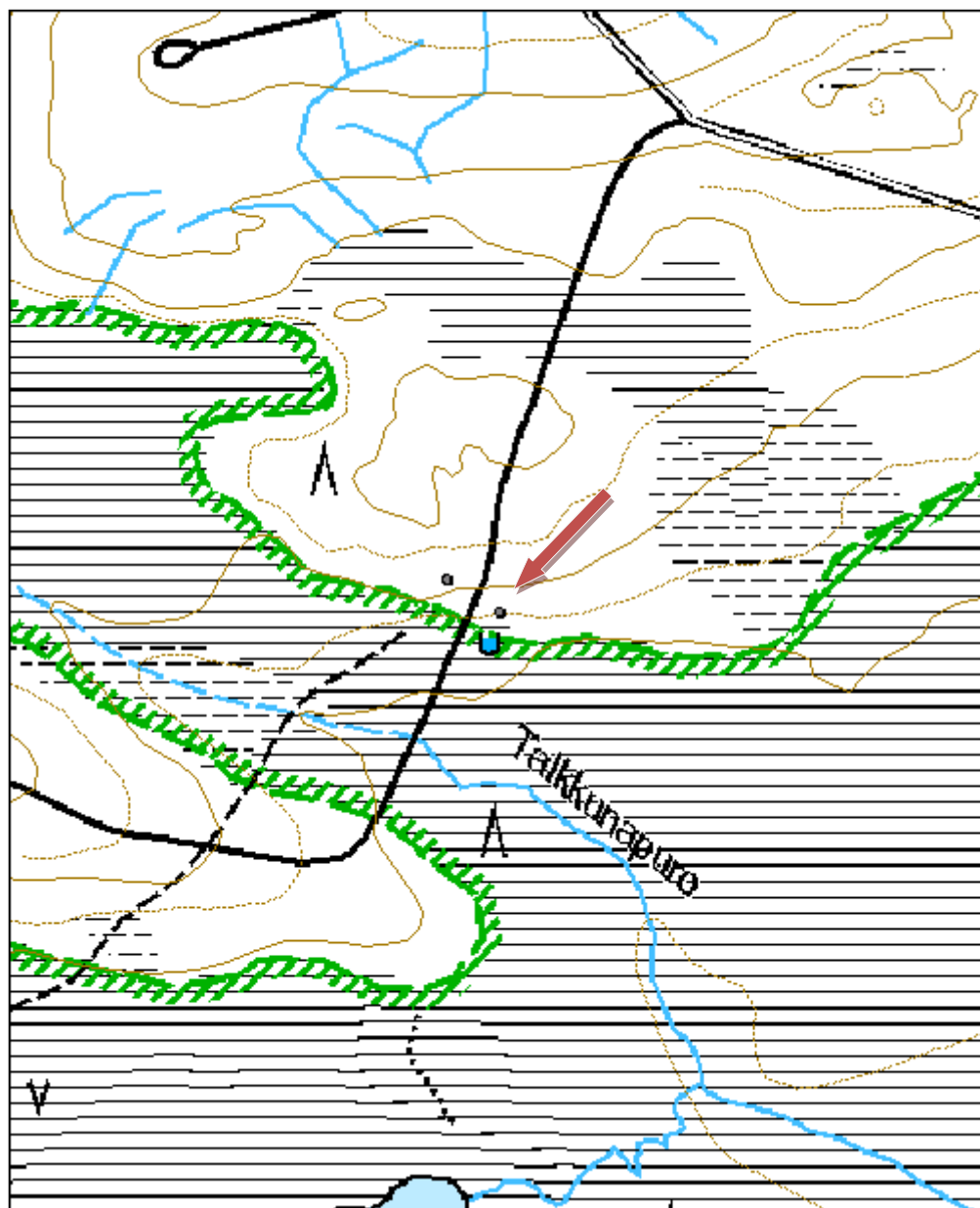
Tarkastukset

Tila: 3 Toteutettu Laji: 6 Suojeluarvojen tarkastus Tarkastusvuosi: 2012
Tarkastuspvm: 7.6.2012 Tarkastaja: R. Mustonen
Kuvaus: KMO kulttuuriperintöinventointi Kainuu

Viranomaisrekisterinro:		Kunto:	2 Keskinertainen
		Olotila:	2 Ei käytössä
Arvotus:	8 Muu suojeluarvo	Kohteen suojelu:	9 Muu suojeluarvo

Ympäristön suojelu:	0 Ei määritelty
----------------------------	-----------------

Kohdetyyppi:	1 Asuinpaikat	Copyright:	© Metsähallitus 2008 © Maanmittauslaitos 1/MML/08
Koordinaatit:	X 7162089, Y 3620467, Z 248	Mittakaava:	1:5000





Kuva 112. Saunan pohja.

Kohdetyyppi:	1 Asuinpaikat	Haltija:	161 Metsätalous Kainuu
Ajoitus:	7116 Uusi aika	Ylläpitäjä:	161 Metsätalous Kainuu
Rakentamisvuosi:		Kunta:	290 Kuhmo
Lukumäärä:	1		

Koordinaattiselitys:		Geometria tuotettu:	4 Gps-mittaus, korjaamaton
Koordinaatit:	X 7138922, Y 3643395, Z 211	Löydöt:	

Taustatiedot

Lauri Huotari opasti paikalle.

Ympäristön kuvaus

Kohde sijaitsee Valkeisvaaran talosta reilun kilometrin päässä länsiluoteessa, Puhakanlampien ja ennallistetun suoalueen itäpuolella. Kuviolla on varttunutta kasvatusmetsikköä.

Kohteen kuvaus

Rakennusjäännöksen pohjan koko on 16,4 x 10,4 metriä. Pitempi sivu on kaakko-luodesuuntainen. Perustuksista on jäljellä kivijalka ja sen päällä hieman hirsijäänteitä. Kaakonpuoleinen reuna ei erotu maastosta kovinkaan hyvin. Pohjassa on väliseiniä ja kaminan jäänteet keskellä. Päällä kasvaa nuoria puita.

Kohteen rajaus

Kohteen rajaus on pistemäinen.

Tulkinta

Rakennuksen pohja. Sen suuri koko viittaa metsätyökämppään.

Lisätietoja

Vieressä on saunarakennuksen pohja.

Tarkastukset

Tila: 3 Toteutettu Laji: 6 Suojeluarvojen tarkastus Tarkastusvuosi: 2012
Tarkastuspvm: 26.6.2012 Tarkastaja: R. Mustonen
Kuvaus: KMO kulttuuriperintöinventointi Kainuu

Viranomaisrekisterinro:		Kunto:	2 Keskinertainen
Arvotus:	8 Muu suojeluarvo	Olotila:	2 Ei käytössä
		Kohteen suojele:	9 Muu suojeluarvo

Ympäristön suojele:	0 Ei määritelty
----------------------------	-----------------

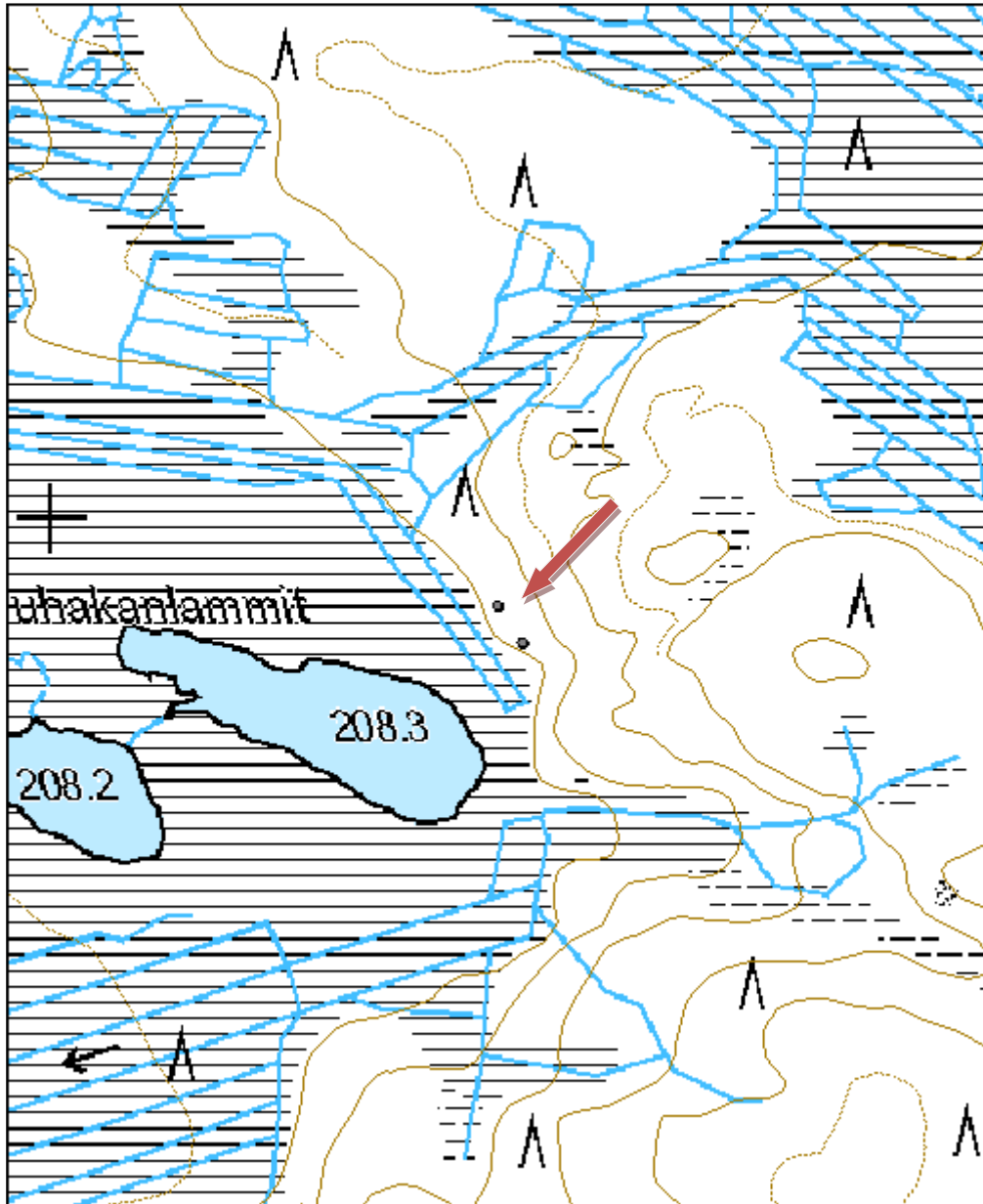
Kohdetyyppi:	1 Asuinpaikat	Copyright:	© Metsähallitus 2008 © Maanmittauslaitos 1/MML/08
---------------------	---------------	-------------------	--

Koordinaatit:

X 7138922, Y 3643395,
Z 211

Mittakaava:

1:5000





Kuva 113. Kookkaan rakennuksen pohja, kuvattu lounaasta.

Puhakanlammit sauna jäännös

MH-tunnus: 145308

Kohdetyyppi:	1 Asuinpaikat	Haltija:	161 Metsätalous Kainuu
Ajoitus:	7116 Uusi aika	Ylläpitäjä:	161 Metsätalous Kainuu
Rakentamisvuosi:		Kunta:	290 Kuhmo
Lukumäärä:	1		

Koordinaattiselitys:		Geometria tuotettu:	4 Gps-mittaus, korjaamaton
Koordinaatit:	X 7138890, Y 3643417, Z 211	Löydöt:	

Taustatiedot

Lauri Huotari opasti päärakennuksen pohjalle. Saunan sijaintia ei oltu aiemmin havaittu.

Ympäristön kuvaus

Kohde sijaitsee Valkeisvaaran talosta noin 1 km länsiluoteeseen, Puhakanlampien ja ennallistetun suon itäpuolella. Kuviolla on nuorta kasvatusmetsää.

Kohteen kuvaus

Seinälinjat ovat heikosti näkyvissä. Pohjan koko on 3,75 x 4,45 metriä. Pohjan päällä on hieman peltiä, mahdollisesti kiukaasta. Rakennuksen pohjoisnurkassa on kivikasa.

Kohteen rajaus

Kohteen rajaus on pistemäinen.

Tulkinta

Saunarakennuksen jäänteet.

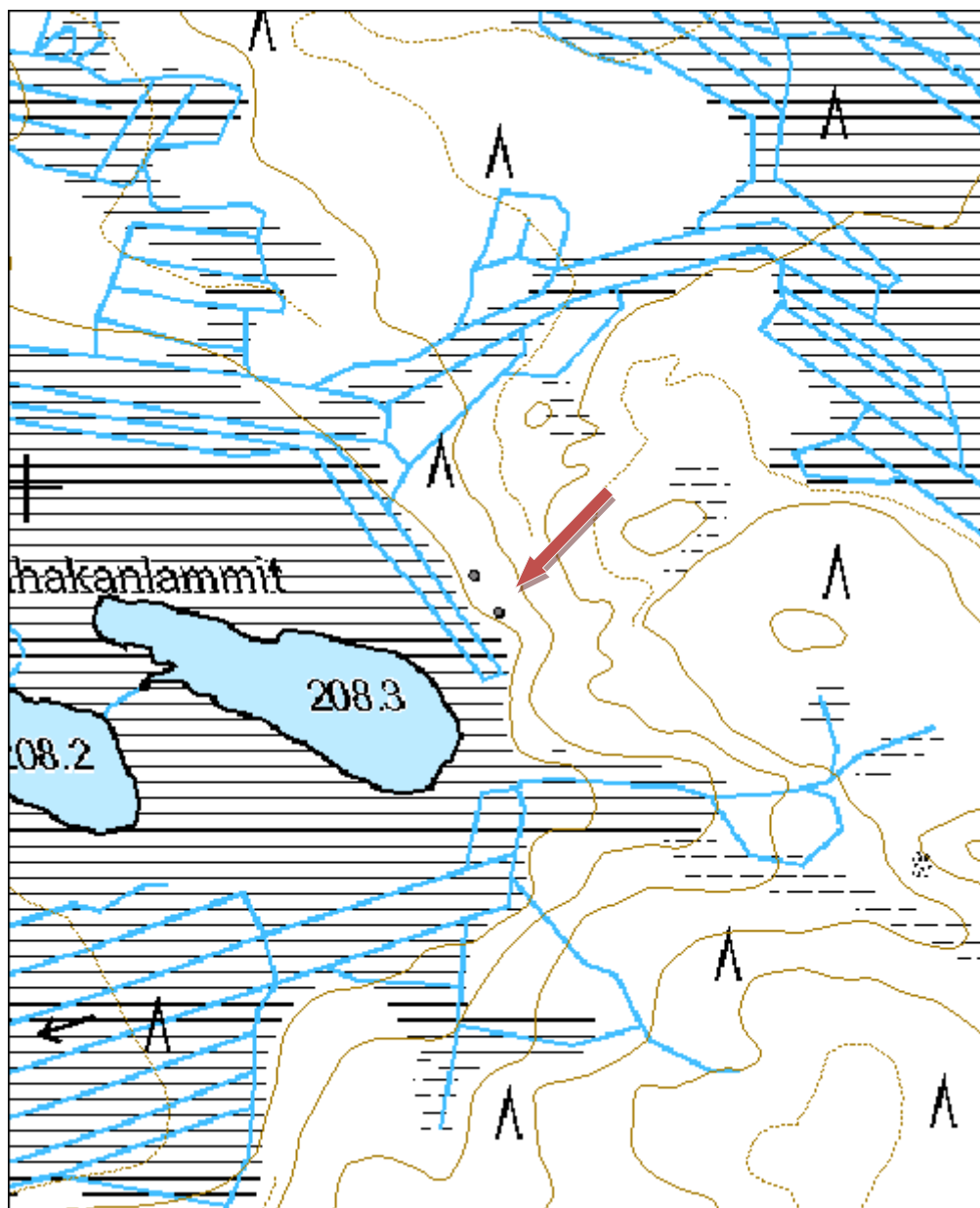
Tarkastukset

Tila: 3 Toteutettu Laji: 6 Suojeluarvojen tarkastus Tarkastusvuosi: 2012
Tarkastuspvm: 26.6.2012 Tarkastaja: R. Mustonen
Kuvaus: KMO Kulttuuriperintöinventointi Kainuu

Viranomaisrekisterinro:		Kunto:	2 Keskinertainen
		Olotila:	2 Ei käytössä
Arvotus:	8 Muu suojeluarvo	Kohteen suojelu:	9 Muu suojeluarvo

Ympäristön suojelu:	0 Ei määritelty
----------------------------	-----------------

Kohdetyyppi:	1 Asuinpaikat	Copyright:	© Metsähallitus 2008 © Maanmittauslaitos 1/MML/08
Koordinaatit:	X 7138890, Y 3643417, Z 211	Mittakaava:	1:5000





Kuva 114. Saunan pohja, kuvattu lännestä.

Kohdetyyppi:	1 Asuinpaikat	Haltija:	660 Pohjanmaan luontopalvelut
Ajoitus:	7116 Uusi aika	Ylläpitäjä:	660 Pohjanmaan luontopalvelut
Rakentamisvuosi:		Kunta:	290 Kuhmo
Lukumäärä:	1		

Koordinaattiselitys:		Geometria tuotettu:	4 Gps-mittaus, korjaamaton
Koordinaatit:	X 7127476, Y 3654653, Z 245	Löydöt:	

Taustatiedot

Jaakko Mikkonen opasti kohteelle.

Ympäristön kuvaus

Kohde sijaitsee Juntissa, Rytilammen pohjoispuolella, Sarvijärventien eteläpuolella noin 150 metrin päässä siitä. Kohde sijaitsee niemekkeellä, jonka ympäristö on soistunutta.

Kohteen kuvaus

Paikalla olleesta kämpästä on jäljellä tasainen ala, jonka aluskasvillisuus on tiheää. Tasaisella alalla on kellarin tai täytetyn kaivon jäännös, jonka koko on 1,3 x 1,5 ja syvyys 0,5 metriä. Kuopan seinät on vuorattu laudoilla ja pohjalla on muovia. Vähän matkan päästä kellarista maassa törröttää muovinen vesiputki.

Kohteen rajaus

Kohde on pistemäinen

Tulkinta

Kämpän jäänteet.

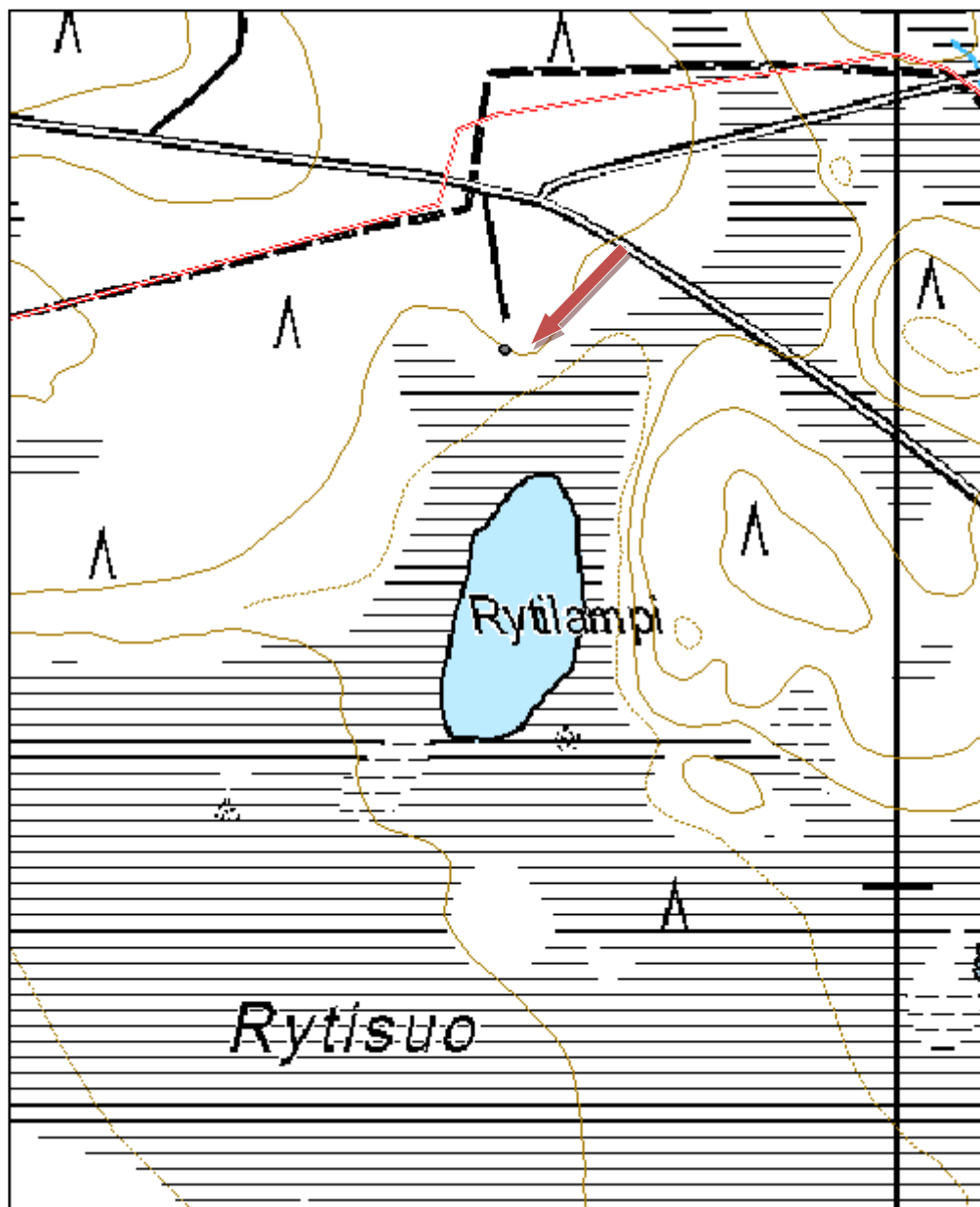
Tarkastukset

Tila: 3 Toteutettu Laji: 6 Suojeluarvojen tarkastus Tarkastusvuosi: 2012
Tarkastuspvm: 16.7.2012 Tarkastaja: R. Mustonen
Kuvaus: KMO kulttuuriperintöinventointi Kainuu

Viranomaisrekisterinro:		Kunto:	3 Huono
Arvotus:	8 Muu suojeluarvo	Olotila:	2 Ei käytössä
		Kohteen suojelu:	9 Muu suojeluarvo

Ympäristön suojelu:	0 Ei määritelty
----------------------------	-----------------

Kohdetyyppi:	1 Asuinpaikat	Copyright:	© Metsähallitus 2008 © Maanmittauslaitos 1/MML/08
Koordinaatit:	X 7127476, Y 3654653, Z 245	Mittakaava:	1:5000





Kuva 115. Kämpän kellarin tai täytetyn kaivon jäänteet, kuvattu pohjoisesta.

Kohdetyyppi:	1 Asuinpaikat	Haltija:	161 Metsätalous Kainuu
Ajoitus:	7116 Uusi aika	Ylläpitäjä:	161 Metsätalous Kainuu
Rakentamisvuosi:		Kunta:	290 Kuhmo
Lukumäärä:	11		

Koordinaattiselitys:		Geometria tuotettu:	4 Gps-mittaus, korjaamaton
Koordinaatit:	X 7128995, Y 3657897, Z 251	Löydöt:	

Taustatiedot

Jaakko Mikkonen opasti kohteelle.

Ympäristön kuvaus

Kohde sijaitsee Juntintien eteläpuolella, Juntinvaaran metsästysmajasta luoteeseen, Pienen Juntinvaaran kaakkoisrinteellä. Kuviolla kasvaa varttunutta kasvatusmetsikköä.

Kohteen kuvaus

Alueella on useita rakennus- ja kuoppajäännöksiä sekä kellarin ja kaivon jäänteet.

Rakennuksen pohja 1 (merkitty pisteellä): Pohjan koko on 5 x 8,6 metriä ja se on pohjois-eteläsuuntainen. Länsiseinustan puolella välissä on uuni, jonka koko on 3 x 3,3 x 1 metriä. Kivien seassa on rautaromua. Rakenteen kivijalka on osin näkyvissä. Pohjoispäädyssä on mahdollisesti kellari. Rakennuksen pohjan päällä kasvaa vesakkoa.

Rakennuksen pohja 2: Sen koko on 6,2 x 6 metriä. Kivijalka on hyvin näkyvissä. Keskellä on suuren uunin rauniot, jonka koko on 2 x 2 x 1,5 metriä. Uunin kivien alla on betonilaatta. Rakennuksen pohjan jokaisessa nurkassa on kuoppa. Luoteisnurkassa olevan kuopan syvyys on metri.

Rakennuksen pohja 3: Pohjan koko on 5,8 x 5 metriä ja se on pohjois-eteläsuuntainen. Kiuas on eteläpäädyssä ja sen koko on 1 x 1 x 0,4 metriä. Kivijalka on heikosti näkyvissä.

Rakennuksen pohja 4: Vajan koko on ollut 5 x 4,3 metriä. Näkyvillä on maatuivia lautoja, huopaa ja kattorakenteiden nauvoja. Vajalla on mahdollisesti ollut hirsiperustus tai seinät ovat olleet hirttä. Hirsiiä näkyi hieman jäännöksen reunoilla.

Rakennuksen pohja 5 (WC): Lautarakenteinen rakennus on osittain pystyssä. Vessan puiset istuinosat ovat vielä ehjät. Katto on huopaa. Korkeus on ollut 2 metriä. Pohjan koko on ollut noin 3,5 x 2 metriä.

Kasa: Sijaitsee rakennus 3:sta noin neljä metriä pohjoiseen. Maasta ja kivistä muodostuva kumpu, jonka koko on 1,7 x 3 metriä ja 0,5 metriä korkea. Kasa on keskeltä hieman matalammalla.

Kaivo: Sijaitsee noin 20 metriä Juntintiestä etelään, alueen länsilaidalla. Kaivon vieressä on betoninen kaivonrengas, jonka halkaisija on 0,8 metriä. Kaivosta lähtee oja länteen.

Kellari: Sijaitsee noin 60 metriä Juntintiestä etelään. Varsinaisen kellariosion koko on 2,5 x 2, 2 x 1,4 metriä. Seinämät on tuettu paksuilla pystyhirsillä. Seinät on vuorattu hirsillä. Kellarin suuaukon pituus on 4,6 metriä. Oviaukossa on vielä ovenkarmit jäljellä.

Kuoppa 1: Pitkulainen kuoppa kivisessä maassa. Sijaitsee noin 10 metriä rakennus 4:sta itään. Kuopan koko

on 1,9 x 0,6 metriä ja syvyys 0,5 metriä. Pidemmillä sivuilla on hieman vallia. Kuoppa on suunnilleen länsi-itäsuuntainen.

Kuoppa 2: Kuoppa on noin 35 metriä tiestä etelään ja 23 metriä kuoppa 1:stä pohjoiskoilliseen. Pitkulainen kuoppa, jossa ei ole valleja. Sen koko on 2 x 0,5 metriä ja syvyys 0,4 metriä. Kuopan päät nousevat hieman. Se on länsi-itäsuuntainen.

Kuoppa 3: Kuoppa on noin 35 metriä kuoppa 1:stä itään. Kuoppa on noin 2,4 x 1,5 metriä suuri ja 0,4 metriä syvä. Se on pohjois- eteläsuuntainen. Pohjoispäässä on kasa maata.

Kohteen rajaus

Kohde on aluemainen.

Tulkinta

Juntin kämpän jäänteet.

Tarkastukset

Tila: 3 Toteutettu Laji: 6 Suojeluarvojen tarkastus Tarkastusvuosi: 2012
Tarkastuspvm: 19.7.2012 Tarkastaja: R. Mustonen
Kuvaus: KMO Kulttuuriperintöinventointi Kainuu

**Viranomais-
rekisterinro:**

Kunto: 2 Keskinertainen

Olotila: 2 Ei käytössä

Arvotus: 8 Muu suojeluarvo

**Kohteen
suojaus:** 9 Muu suojeluarvo

**Ympäristön
suojaus:**

0 Ei määritelty

Kohdetyyppi:

1 Asuinpaikat

Copyright:

© Metsähallitus 2008
© Maanmittauslaitos 1/MML/08

Koordinaatit:

X 7128995, Y 3657897,
Z 251

Mittakaava:

1:5000



Kuva 116. Rakennuksen jäänteet.



Kuva 117. Kellarin suuaukko, kuvattu lännestä

Kohdetyyppi:	1 Asuinpaikat	Haltija:	161 Metsätalous Kainuu
Ajoitus:	7116 Uusi aika	Ylläpitäjä:	161 Metsätalous Kainuu
Rakentamisvuosi:		Kunta:	290 Kuhmo
Lukumäärä:	6		

Koordinaattiselitys:		Geometria tuotettu:	4 Gps-mittaus, korjaamaton
Koordinaatit:	X 7131010, Y 3655749, Z 219	Löydöt:	

Taustatiedot

Jaakko Mikkonen opasti kohteelle.

Ympäristön kuvaus

Kohde sijaitsee Kauronkylästä noin 7 km kaakkoon, Heinilammen itäpuolella ja Talaspalon pohjoispuolella. Metsäautotien länsipuolella kohde sijaitsee loivassa rinteessä, joka viettää länteen ja itäpuolella hieman kosteahkossa suomalaisessa maastossa. Kohdetta halkoo metsäautotie. Yksi rakennuksen pohja on osittain tuhoutunut sen alle. Kuviolla kasvaa nuorta ja varttunutta kasvatusmetsikköä.

Kohteen kuvaus

Rakennuksen pohja 1: Sijaitsee metsäautotien välittömässä läheisyydessä, sen länsipuolella. Pohjan koko on 4,8 x 6 metriä ja se on koillis-lounaisuuntainen. Sen lounaispuolella on rakennuksen toinen osa, jonka koko on 4,3 x 7 metriä. Kivijalka on näkyvissä. Kivijalan korkeus on noin 0,6 metriä. Uuni on rakennuksen pohjan keskellä ja sen halkaisija on 1,3 metriä. Rakennuksen pohja on osittain tuhoutunut ojankaivuun yhteydessä.

Rakennuksen pohja 2: Sijaitsee metsäautotiestä itään noin 40 metriä. Pohjan koko on 4 x 3,6 metriä. Näkyvissä on kivijalkaa ja hirsiiä. Päällä kasvaa pari puuta.

Rakennuksen pohja 3: Sijaitsee noin 40 metriä metsätiestä länteen. Sen koko on 3,6 x 4,8 metriä. Kiuas sijaitsee etelänurkassa ja sen koko on 1,8 x 2,2 metriä. Kiuaskivien seassa on rautaisia palkkeja. Rakennuksesta on näkyvissä maatuvia rakenteita ja rakennuksen reunat. Mahdollinen sauna.

Rakennuksen pohja 4: Sijaitsee noin 47 metriä rakennuksen pohja 1:stä länsikaakkoon. Näkyvissä on maatuvia puurakenteita säännöllisessä muodossa. Paikoin on näkyvillä seinien paikkoja, mutta kivijalkaa ei ole. Pohjan kooksi saatiin mitattua noin 15 x 7 metriä. Päällä kasvaa vesakkoa ja puustoa. Se on mahdollisesti ollut tallirakennus.

Käymälä: Sijaitsee Rakennuksen pohja 3:sta pohjoiseen. Rakennus on pystyssä. Sen koko on 3,3 x 1,5 metriä. Se on rakennettu laudoista ja siinä on huopakatto. Rakennus on pohjoiskoillis - etelälounassuuntainen. Käymälässä on kolme koppia, joiden ovissa on vielä näkyvissä himmeästi teksti. Idästä päin katsottuna ovissa lukee vasemmalta oikealle: Naiset, Työnjohtaja ja Miehet.

Kaivo: Sijaitsee noin 30 metriä itään metsätiestä ja noin 15 metriä rakennuksen pohja 2:sta lounaaseen. Kaivo on tehty lähteen päälle. Siihen on rakennettu neliönmuotoinen kehikko laudoista, jonka koko on 1,1 x 1,1 metriä.

Kohteen rajaus

Kohde on aluemainen.

Tulkinta

Kämpän rakennusten jäänteitä.

Tarkastukset

Tila: 3 Toteutettu

Laji: 6 Suojeluarvojen tarkastus

Tarkastusvuosi: 2012

Tarkastuspvm: 19.7.2012 Tarkastaja: R. Mustonen

Kuvaus: KMO Kulttuuriperintöinventointi Kainuu

**Viranomais-
rekisterinro:**

Kunto: 2 Kesinkertainen

Olotila: 2 Ei käytössä

Arvotus: 8 Muu suojeluarvo

**Kohteen
suojelu:** 9 Muu suojeluarvo

**Ympäristön
suojelu:**

0 Ei määritelty

Kohdetyyppi:

1 Asuinpaikat

Copyright:

© Metsähallitus 2008

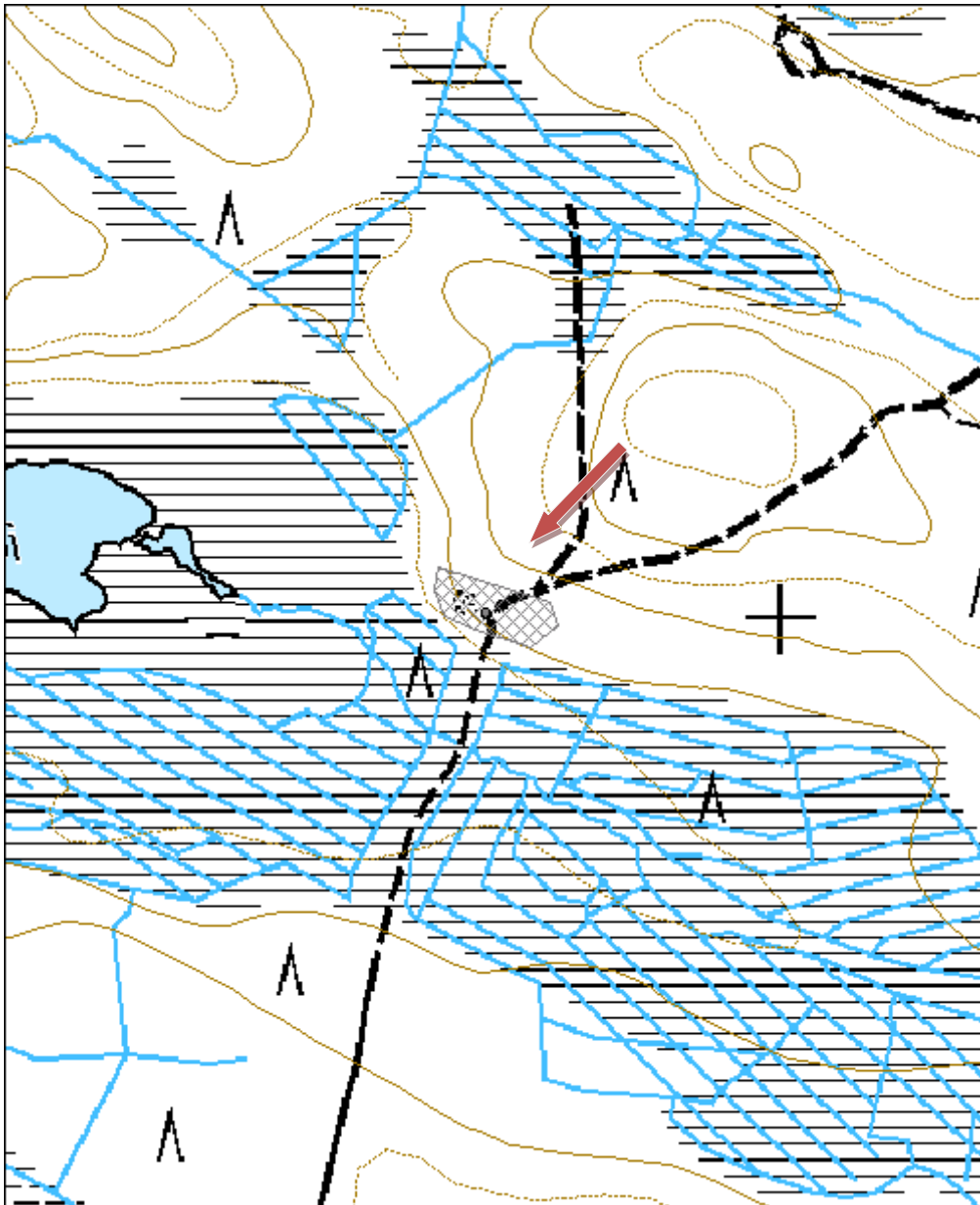
© Maanmittauslaitos 1/MML/08

Koordinaatit:

X 7131010, Y 3655749,
Z 219

Mittakaava:

1:5000





Kuva 118. Rakennuksen pohja, kuvattu lännestä.



Kuva 119. Rakennuksen pohja, kuvattu pohjoisesta.



Kuva 120. Kaivon puurakenteita tien itäpuolella.

Kohdetyyppi:	1 Asuinpaikat	Haltija:	161 Metsätalous Kainuu
Ajoitus:	7116 Uusi aika	Ylläpitäjä:	161 Metsätalous Kainuu
Rakentamisvuosi:		Kunta:	290 Kuhmo
Lukumäärä:	6		

Koordinaattiselitys:		Geometria tuotettu:	4 Gps-mittaus, korjaamaton
Koordinaatit:	X 7146372, Y 3629648, Z 176	Löydöt:	

Taustatiedot

Jaakko Mikkonen opasti kohteelle.

Ympäristön kuvaus

Kohde sijaitsee Lentiirajoen etelärannalla, lähellä Autiojärveä. Vastakkaisella rannalla on Multikankaan muinaisjäännöskohde. Kuviolla kasvaa varttunutta kasvatusmetsikköä.

Kohteen kuvaus

Paikalla on ollut Autiojärven kämppä. Se on perustettu 1950.

Rakennuksen pohja 1: Sijaitsee alueen korkeimmalla kohdalla. Se on koko on 7 x 26 metriä. Jäljelle on jäänyt peruskivet. Ne muistuttavat matalaa kiviaitaa. Rakennuksen pohja on itäkoillinen - länsilounassuuntainen. Tulisija sijaitsee lähellä etelänurkkaa. Siitä on jäljellä tiiltä ja kiviä. Sisäänkäynti on ollut pohjois-koilliseen suuntaan. Seinän perustuksissa on tällä kohdalla noin neljän metrin aukko. Aukon edustalla on jäänteet verannan kiviperustuksista.

Rakennuksen pohja 2: Sijaitsee noin 40 metriä rakennuksen pohja 1:stä lounaaseen. Näkyvillä on maatuvaa lauta- ja hirsromua. Pohja koostuu varsinaisista rakennuksen perustuksista (5,5 x 4 metriä) koillispäädyssä sekä siihen liittyvästä kevyemmästä lisäosasta (noin 3 x 3 metriä). Pohjaan liittyy kaminanjäännökset.

Käymälä: Se sijaitsee noin 40 metriä rakennuksen pohja 1:stä kaakkoon. Rakennus on osittain pystyssä ja se on rakennettu laudoista. Kooltaan se on 1,6 x 4,5 metriä. Siinä on viistokatto, joka on osittain lahonnut. Rakennuksen suunta on koillinen - lounas. Lounaispäädyssä on ovi, jossa N-kirjain. Eteläsivulla on tyhjennyslukku. Pohjoisseinustalla on kaksi ikkunaa ja ovi on seinustan koillispäädyssä.

Kellari: Sijaitsee rantatörmässä, rakennuksen pohja 1:stä koilliseen. Rantaan on noin 5 - 6 metriä. Kellarin sisämitat ovat 4,3 x 3,3 metriä. Syvyyttä on enimmillään 1,5 metriä. Oviaukko aukeaa rantaan ja sen tuntumassa on joitakin lautarakenteita näkyvillä. Kellarin seinävallien leveys on noin 1,5 metriä.

Alueella on useita kuoppia, joista kahden tiedot otettiin ylös.

Kuoppa 1: Sijaitsee noin 26 metriä rakennuksen pohja 1:stä etelään ja 22 metriä käymälästä luoteeseen. Se on pitkulainen ja selvärajainen. Sen mitat ovat 3,7 x 1,1 metriä ja syvyys noin 0,8 metriä. Kuopassa on melko jyrkät reunat joka suuntaan.

Kuoppa 2: Sijaitsee 25 metriä rakennuksen pohja 1:stä länsilounaaseen ja noin 35 metriä rakennuksen pohja 2:sta pohjoisluoteeseen. Kuoppa on neliömallinen. Sen koko on 1,4 x 1,1 metriä ja syvyyttä sillä on 0,5 metriä. Kuopassa oli musta saapas.

Kohteen rajaus

Kohde on aluemainen

Tulkinta

Autiojärven kämpän rakennusten jäänteitä.

Lisätietoja

Toivo Seilonen antoi lisätietoa paikasta. Kämpän ovat mahdollisesti rakentaneet Lammasperän Pääkköset vuonna 1950. Ainakin päärakennus on siirretty pois vuonna 1961 Korvaan.

Tarkastukset

Tila: 3 Toteutettu Laji: 6 Suojeluarvojen tarkastus Tarkastusvuosi: 2012
Tarkastuspvm: 20.7.2012 Tarkastaja: R. Mustonen
Kuvaus: KMO Kulttuuriperintöinventointi Kainuu

**Viranomais-
rekisterinro:**

Kunto: 2 Keskinertainen

Olotila: 2 Ei käytössä

Arvotus: 8 Muu suojeluarvo

**Kohteen
suojelu:** 9 Muu suojeluarvo

**Ympäristön
suojelu:**

0 Ei määritelty

Kohdetyyppi:

1 Asuinpaikat

Copyright:

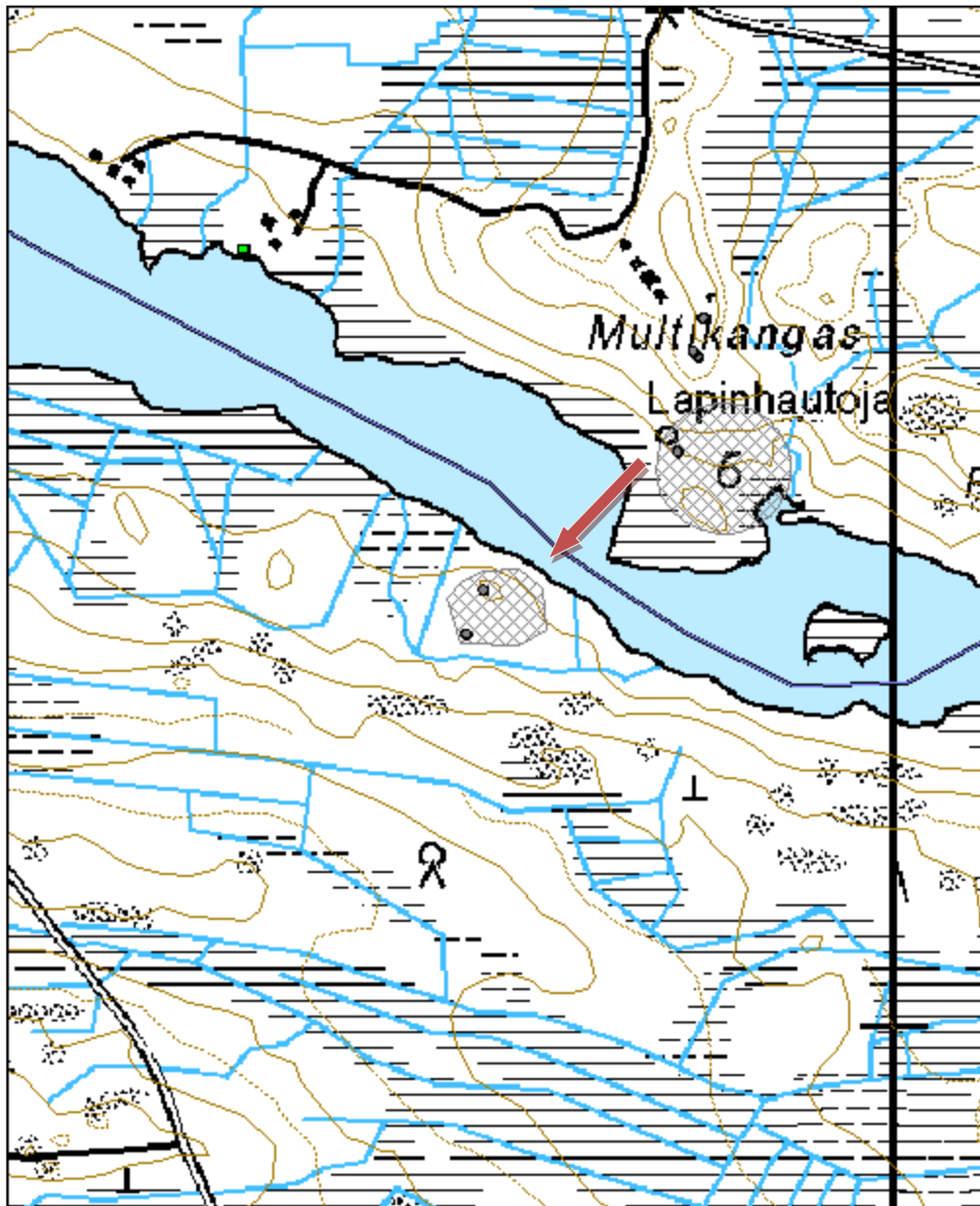
© Metsähallitus 2008
© Maanmittauslaitos 1/MML/08

Koordinaatit:

X 7146372, Y 3629648,
Z 176

Mittakaava:

1:5000





Kuva 121. Kookkaan rakennuksen perustukset.



Kuva 122. Kellarin pohja, kuvattu lounaasta.



Kuva 123. Paikalleen lahonnut rakennus.

Koljosenlampi kämppä jäännös

MH-tunnus: 152288

Kohdetyyppi:	1 Asuinpaikat	Haltija:	161 Metsätalous Kainuu
Ajoitus:	7116 Uusi aika	Ylläpitäjä:	161 Metsätalous Kainuu
Rakentamisvuosi:		Kunta:	290 Kuhmo
Lukumäärä:	3		

Koordinaattiselitys:		Geometria tuotettu:	4 Gps-mittaus, korjaamaton
Koordinaatit:	X 7143559, Y 3618248, Z 235	Löydöt:	

Taustatiedot

Kari Huotari opasti kohteelle.

Ympäristön kuvaus

Kohde sijaitsee Koljosenlammen koillispuolella, rinteessä ja sen päällä. Rinne on kivikkoisen.

Kohteen kuvaus

Rinteen päällä on rakennuksen pohja (12 x 7 metriä) ja paksuvallinen kellarikuoppa (2,5 x 1,5 x 1 metriä). Rakennuksen pohjasta on yksi seinämä rikkoutunut metsätöissä. Alempana rinteessä on saunan jäänteet (4 x 4 metriä). Saunan kiuas on matala, neliömäinen ja keskellä rakennuksen pohjaa.

Kohteen rajaus

Kohteen rajaus on aluemainen. Päärakennus on merkitty myös pisteellä.

Tulkinta

Haastattelutietojen mukaan kyseessä on metsätyökämpän jäänteet.

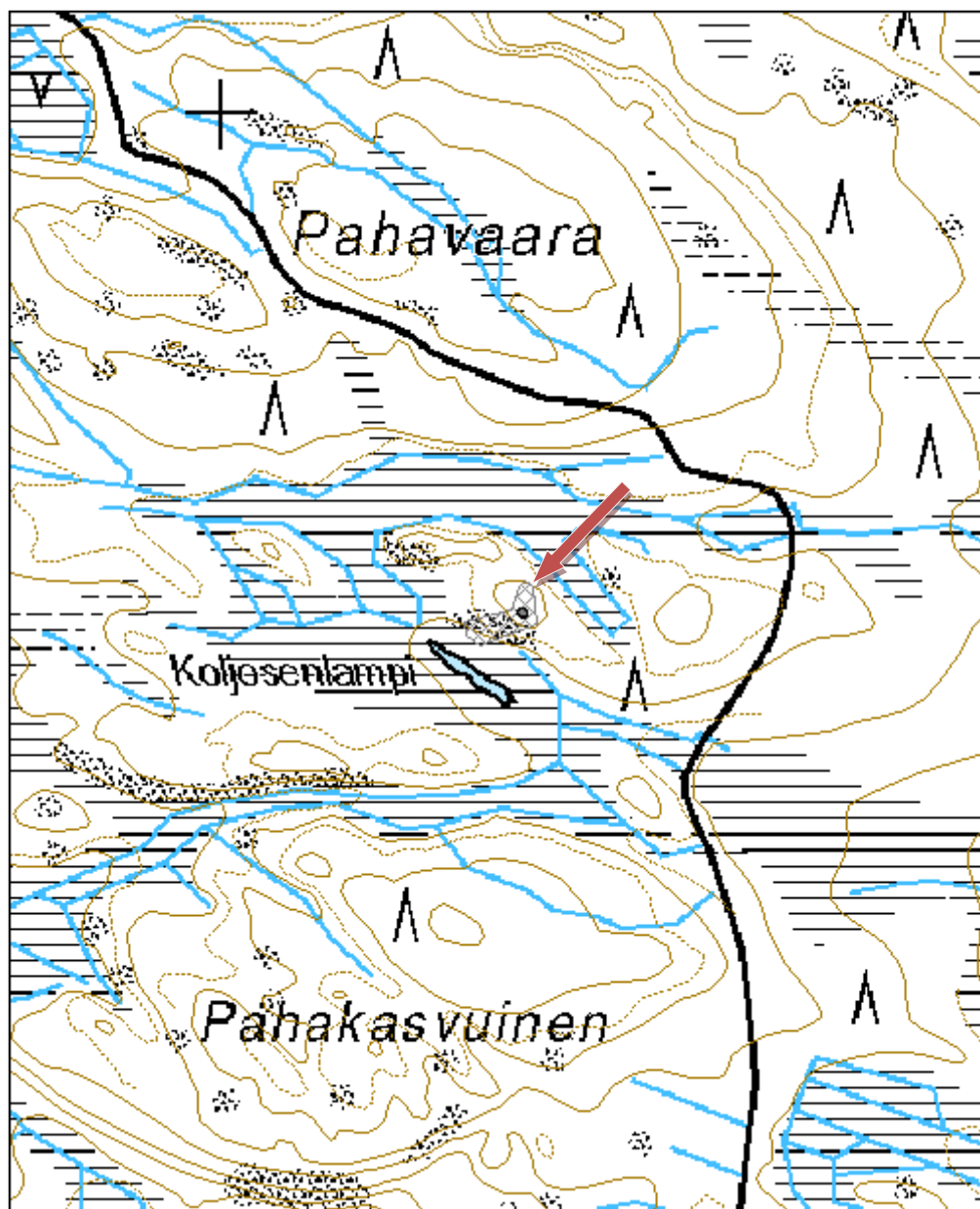
Tarkastukset

Tila: 3 Toteutettu Laji: 6 Suojeluarvojen tarkastus Tarkastusvuosi: 2012
Tarkastuspvm: 8.6.2012 Tarkastaja: R. Mustonen
Kuvaus: KMO kulttuuriperintöinventointi Kainuu

Viranomaisrekisterinro:		Kunto:	2 Kesinkertainen
		Olotila:	2 Ei käytössä
Arvotus:	8 Muu suojeluarvo	Kohteen suojelu:	9 Muu suojeluarvo

Ympäristön suojelu:	0 Ei määritelty
----------------------------	-----------------

Kohdetyyppi:	1 Asuinpaikat	Copyright:	© Metsähallitus 2008 © Maanmittauslaitos 1/MML/08
Koordinaatit:	X 7143559, Y 3618248, Z 235	Mittakaava:	1:5000





Kuva 124. Mahdollinen kellarikuoppa kämpän vieressä.



Kuva 125. Todennäköisen saunarakennuksen pohja, kuvattu koillisesta.

Kohdetyyppi:	1 Asuinpaikat	Haltija:	161 Metsätalous Kainuu
Ajoitus:	7116 Uusi aika	Ylläpitäjä:	161 Metsätalous Kainuu
Rakentamisvuosi:		Kunta:	290 Kuhmo
Lukumäärä:	1		

Koordinaattiselitys:		Geometria tuotettu:	4 Gps-mittaus, korjaamaton
Koordinaatit:	X 7128385, Y 3651000, Z 197	Löydöt:	

Taustatiedot

Jaakko Mikkonen opasti kohteelle.

Ympäristön kuvaus

Kohde sijaitsee Kivijoen mutkassa, sen ja Pienen Riihivaaran pohjoispuolella, kuivemmalla maakappaleella. Kuviolla kasvaa uudistuskypsää metsikköä

Kohteen kuvaus

Pihassa on kaksi rakennusta.

Päärakennuksessa on jäljellä 7-8 hirsikerrosta. Oven puoleinen seinusta on parhaiten säilynyt. Pohjan mitat ovat 7 x 7 metriä. Rakennus on luode-kaakkosuuntainen.

Oviaukko aukeaa luoteeseen ja sen mitat ovat 1 x 1,2 metriä. Ovi on ollut rakennettu laudoista. Saranat ovat sepän tekemät.

Ikkunat suuntautuvat kaakkoon ja lounaaseen. Ikkunoiden leveys on 0,8 metriä. Suurin osa hirsistä on vuoltu.

Rakennuksen etu- ja koillispuolella on kattoriukuja, jotka ovat romahtaneet. Kohdalla on siis ollut jonkinlainen katos.

Oviaukon koillispuolella on hirteen kaiverrettu nimikirjaimet HH ja sen alapuolella koko nimi. Heimo Huotari. Sisäpuolella, oviaukon oikealla puolella, on viidennessä hirressä teksti "Lentiiran kirkko".(Lentiiran kirkolle on matkaa 23 km, ns. vanha Kirveskansan kirkko paloi vuonna 1940.)

Rakennuksen pohjan keskellä kasvaa vesakkoa

Rakennuksen koillispuolella on kolme kuoppaa, jotka ovat noin 0,5 - 0,7 metriä syviä ja 1 x 1 metriä suuria.

Kohteen rajaus

Kohde on pistemäinen.

Tulkinta

Rakennuksen jäänteet.

Lisätietoja

Vieressä on toinen rakennuksen pohja omana pisteenään. Kohteesta luoteeseen ja pohjoiseen on ollut niittyjä tai peltoja.

Tarkastukset

Tila: 3 Toteutettu

Laji: 6 Suojeluarvojen tarkastus

Tarkastusvuosi: 2012

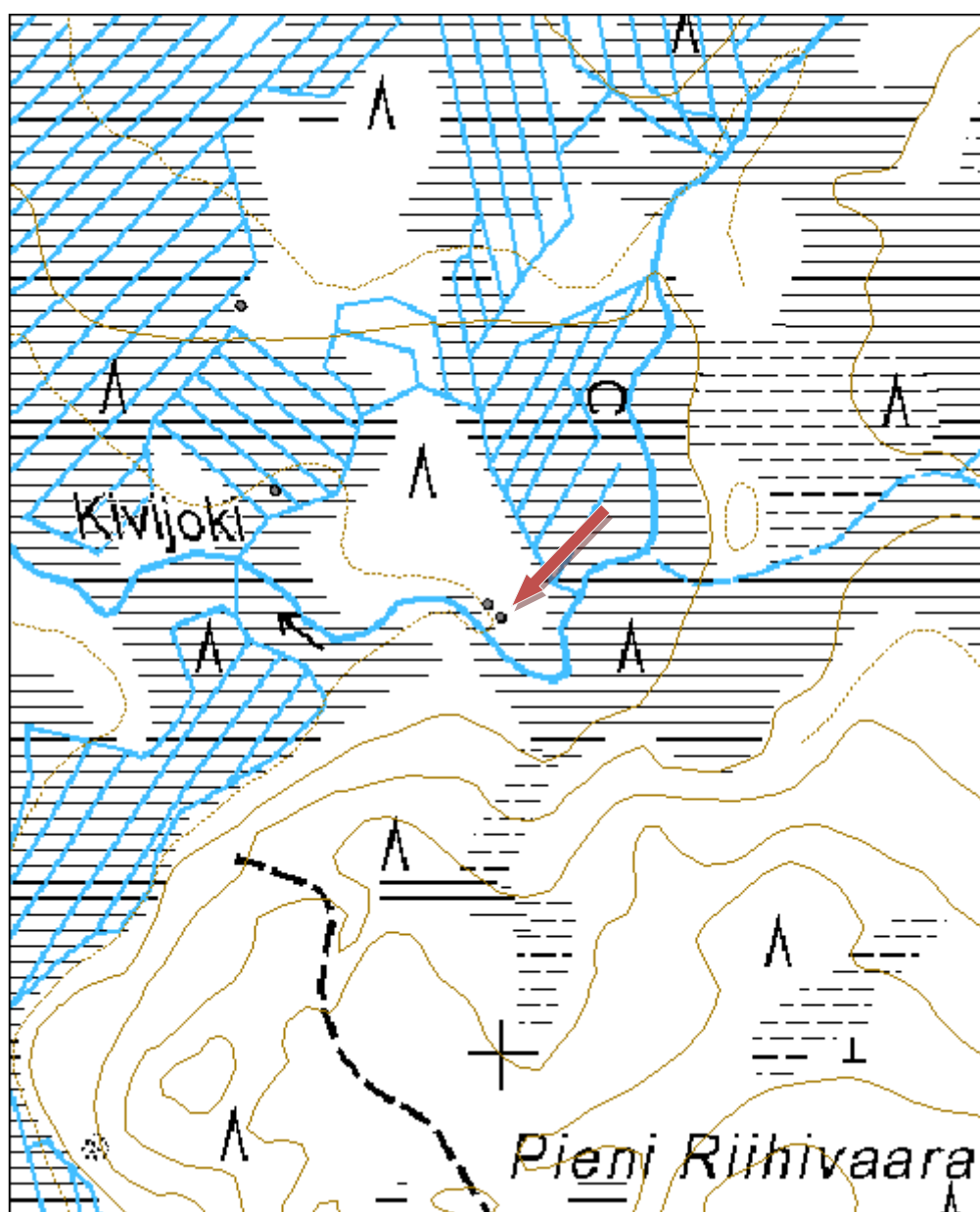
Tarkastuspvm: 18.7.2012 Tarkastaja: R. Mustonen

Kuvaus: KMO Kulttuuriperintöinventointi Kainuu

Viranomaisrekisterinro:		Kunto:	1 Hyvä
Arvotus:	8 Muu suojeluarvo	Olotila:	2 Ei käytössä
		Kohteen suojelu:	9 Muu suojeluarvo

Ympäristön suojelu:	0 Ei määritely
----------------------------	----------------

Kohdetyyppi:	1 Asuinpaikat	Copyright:	© Metsähallitus 2008 © Maanmittauslaitos 1/MML/08
Koordinaatit:	X 7128385, Y 3651000, Z 197	Mittakaava:	1:5000





Kuva 126. Päärakennuksen sisäpuoli, kuvattu etelästä.



Kuva 127. Hirteen on kaiverrettu teksti Lentiiran kirkko.

Kivijoki 3 rakennus jäännös 2

MH-tunnus: 146909

Kohdetyyppi:	1 Asuinpaikat	Haltija:	161 Metsätalous Kainuu
Ajoitus:	7116 Uusi aika	Ylläpitäjä:	161 Metsätalous Kainuu
Rakentamisvuosi:		Kunta:	290 Kuhmo
Lukumäärä:	1		

Koordinaattiselitys:		Geometria tuotettu:	4 Gps-mittaus, korjaamaton
Koordinaatit:	X 7128397, Y 3650988, Z 197	Löydöt:	

Taustatiedot

Jaakko Mikkonen opasti kohteelle.

Ympäristön kuvaus

Kohde sijaitsee Elimyssalon länsipuolisen Kivijoen varressa, sen ja Pienen Riihivaaran pohjoispuolella, ympäristöään hieman kuivemmalla kohoumalla. Kuviolla kasvaa uudistuskypsää metsikköä

Kohteen kuvaus

Rakennusjäännöksen pohjan koko on 5 x 8 metriä. Näkyvissä on 3–5 hirsikerrosta. Oviaukko aukeaa kaakkoon. Suurin osa hirsistä on vuoltu. Pohjan päällä kasvaa vesakkoa. Rakennuksen kaakkoispuolella 15 metrin päässä on toinen rakennusjäännös.

Kohteen rajaus

Kohde on pistemäinen.

Tulkinta

Rakennusjäännös.

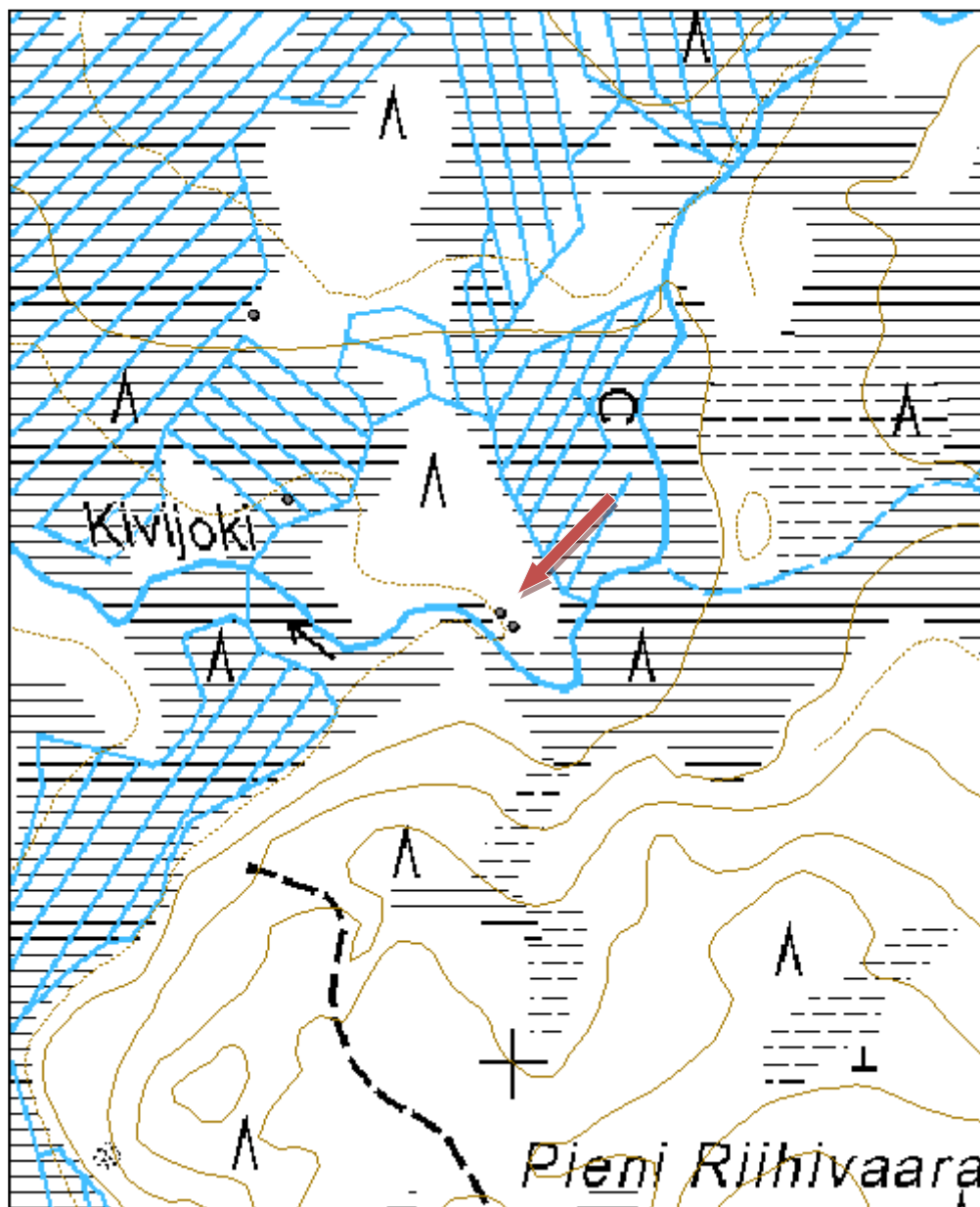
Tarkastukset

Tila: 3 Toteutettu Laji: 6 Suojeluarvojen tarkastus Tarkastusvuosi: 2012
Tarkastuspvm: 18.7.2012 Tarkastaja: R. Mustonen
Kuvaus: KMO Kulttuuriperintöinventointi Kainuu

Viranomaisrekisterinro:		Kunto:	1 Hyvä
Arvotus:	8 Muu suojeluarvo	Olotila:	2 Ei käytössä
		Kohteen suojele:	9 Muu suojeluarvo

Ympäristön suojele:	0 Ei määriteltä
----------------------------	-----------------

Kohdetyyppi:	1 Asuinpaikat	Copyright:	© Metsähallitus 2008 © Maanmittauslaitos 1/MML/08
Koordinaatit:	X 7128397, Y 3650988, Z 197	Mittakaava:	1:5000





Kuva 128. Rakennusjäänös, kuvattu länsilounaasta.

Kohdetyyppi:	1 Asuinpaikat	Haltija:	161 Metsätalous Kainuu
Ajoitus:	7116 Uusi aika	Ylläpitäjä:	161 Metsätalous Kainuu
Rakentamisvuosi:		Kunta:	290 Kuhmo
Lukumäärä:	2		

Koordinaattiselitys:		Geometria tuotettu:	4 Gps-mittaus, korjaamaton
Koordinaatit:	X 7130900, Y 3667452, Z 224	Löydöt:	

Taustatiedot

Jaakko Mikkonen opasti kohteelle.

Ympäristön kuvaus

Kohde sijaitsee Elimyssalon luonnonsuojelualueen koillispuolella, Hamaralammen luoteispuolella, loivassa rinteessä. Rajavyöhyke tulee vastaan idässä 150 metrin päässä. Kuviolla kasvaa taimikkoa.

Kohteen kuvaus

Paikalla on ollut Hamaran kämpä, mutta siitä ei ollut jäljellä rakenteita. Alueella havaittiin mahdollinen kellarikuoppa, jonka koko on 1,7 x 2 ja syvyys 0,4. Kuopasta kaakkoon on toinen kuoppa, jossa on betonin jäänteitä.

Kohteen rajaus

Kohde on pistemäinen.

Tulkinta

Hamaran kämpän paikka.

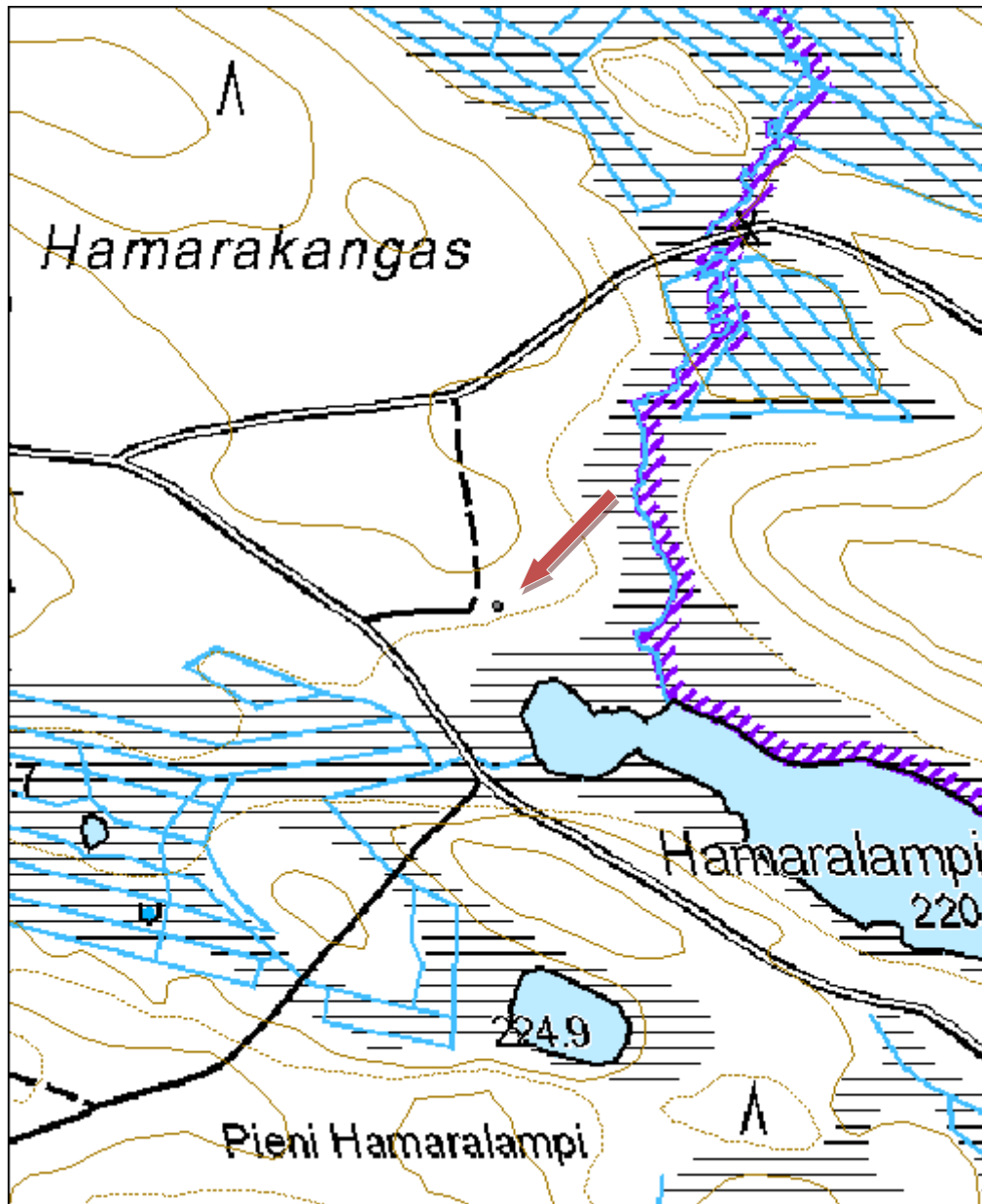
Tarkastukset

Tila: 3 Toteutettu Laji: 6 Suojeluarvojen tarkastus Tarkastusvuosi: 2012
Tarkastuspvm: 7.7.2012 Tarkastaja: R. Mustonen
Kuvaus: KMO kulttuuriperintöinventointi Kainuu

Viranomaisrekisterinro:		Kunto:	3 Huono
Arvotus:	99 Ei suojeluarvoa	Olotila:	2 Ei käytössä
		Kohteen suojele:	99 Ei suojeluarvoa

Ympäristön suojele:	0 Ei määritelty
----------------------------	-----------------

Kohdetyyppi:	1 Asuinpaikat	Copyright:	© Metsähallitus 2008 © Maanmittauslaitos 1/MML/08
Koordinaatit:	X 7130900, Y 3667452, Z 224	Mittakaava:	1:5000





Kuva 129. Hamaran kämpän paikka, kuvattu luoteesta.

Niittylatojen jäännökset

Oilingaisensuo niittylato jäännös

MH-tunnus: 147027

Kohdetyyppi:	9 Valmistuspaikat/työpaikat	Haltija:	161 Metsätalous Kainuu
Ajoitus:	7116 Uusi aika	Ylläpitäjä:	161 Metsätalous Kainuu
Rakentamisvuosi:		Kunta:	290 Kuhmo
Lukumäärä:	1		

Koordinaattiselitys:		Geometria tuotettu:	4 Gps-mittaus, korjaamaton
Koordinaatit:	X 7131410, Y 3657758, Z 230	Löydöt:	

Taustatiedot

Kohde on merkitty SutiGis:iin. Jaakko Mikkonen opasti paikalle.

Ympäristön kuvaus

Kohde sijaitsee Juntinsalon länsipuolella, pohjoiseen Pienestä Talaslammesta, ojitetulla suoalueella. Kuviolla kasvaa varttunutta kasvatusmetsikköä.

Kohteen kuvaus

Ladon pohjan koko on 4 x 3,5 metriä. Muutama hirsikerros on vielä pystyssä. Oviaukko aukeaa länteen ja ovenkarmeissa näky nauvoja.

Kohteen rajaus

Kohteen rajaus on pistemäinen.

Tulkinta

Niittyladon jäänteet

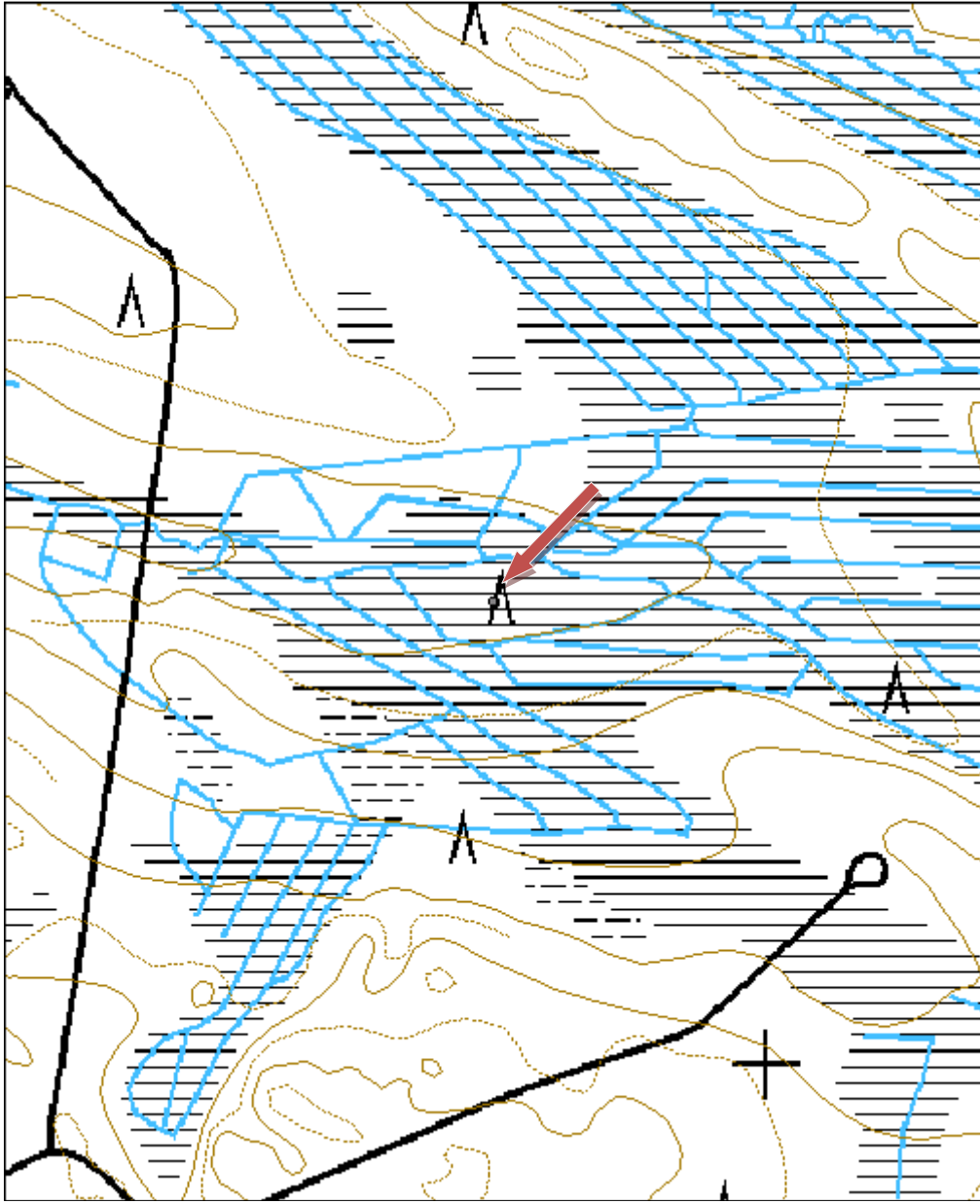
Tarkastukset

Tila: 3 Toteutettu Laji: 6 Suojeluarvojen tarkastus Tarkastusvuosi: 2012
Tarkastuspvm: 19.7.2012 Tarkastaja: R. Mustonen
Kuvaus: KMO kulttuuriperintöinventointi Kainuu

Viranomaisrekisterinro:		Kunto:	1 Hyvä
Arvotus:	8 Muu suojeluarvo	Olotila:	2 Ei käytössä
		Kohteen suojele:	9 Muu suojeluarvo

Ympäristön suojele: 0 Ei määriteltä

Kohdetyyppi:	9 Valmistuspaikat/työpaikat	Copyright:	© Metsähallitus 2008 © Maanmittauslaitos 1/MML/08
Koordinaatit:	X 7131410, Y 3657758, Z 230	Mittakaava:	1:5000





Kuva 130. Niittyladon jäänteet suon keskellä.

Kohdetyyppi:	9 Valmistuspaikat/työpaikat	Haltija:	161 Metsätalous Kainuu
Ajoitus:	7116 Uusi aika	Ylläpitäjä:	161 Metsätalous Kainuu
Rakentamisvuosi:		Kunta:	290 Kuhmo
Lukumäärä:	1		

Koordinaattiselitys:		Geometria tuotettu:	4 Gps-mittaus, korjaamaton
Koordinaatit:	X 7163097, Y 3618780, Z 243	Löydöt:	

Taustatiedot

Kohde on merkitty vanhaan karttaan.

Ympäristön kuvaus

Kohde sijaitsee soisella alueella (entinen suopelto), Matolammen koillispuolella. Kuvio ei ole metsätalousskäytössä.

Kohteen kuvaus

Kohde sijaitsee entisen suoviljelyksen keskellä. Lato on pahoin lahonnut. Sen koko on ollut 5,4 x 5,2 metriä. Maassa on jäänteitä seinä- ja kattorakenteista, pitkiä rautanauvoja ja peltiämpäri.

Kohteen rajaus

Kohde on pistemäinen.

Tulkinta

Niittyladon jäänteet.

Lisätietoja

Matolammella on ollut kolme suoviljelystä, joihin on jokaiseen liittynyt oma niittylato. Matolammelta on kulkenut polku Alkulan talolle.

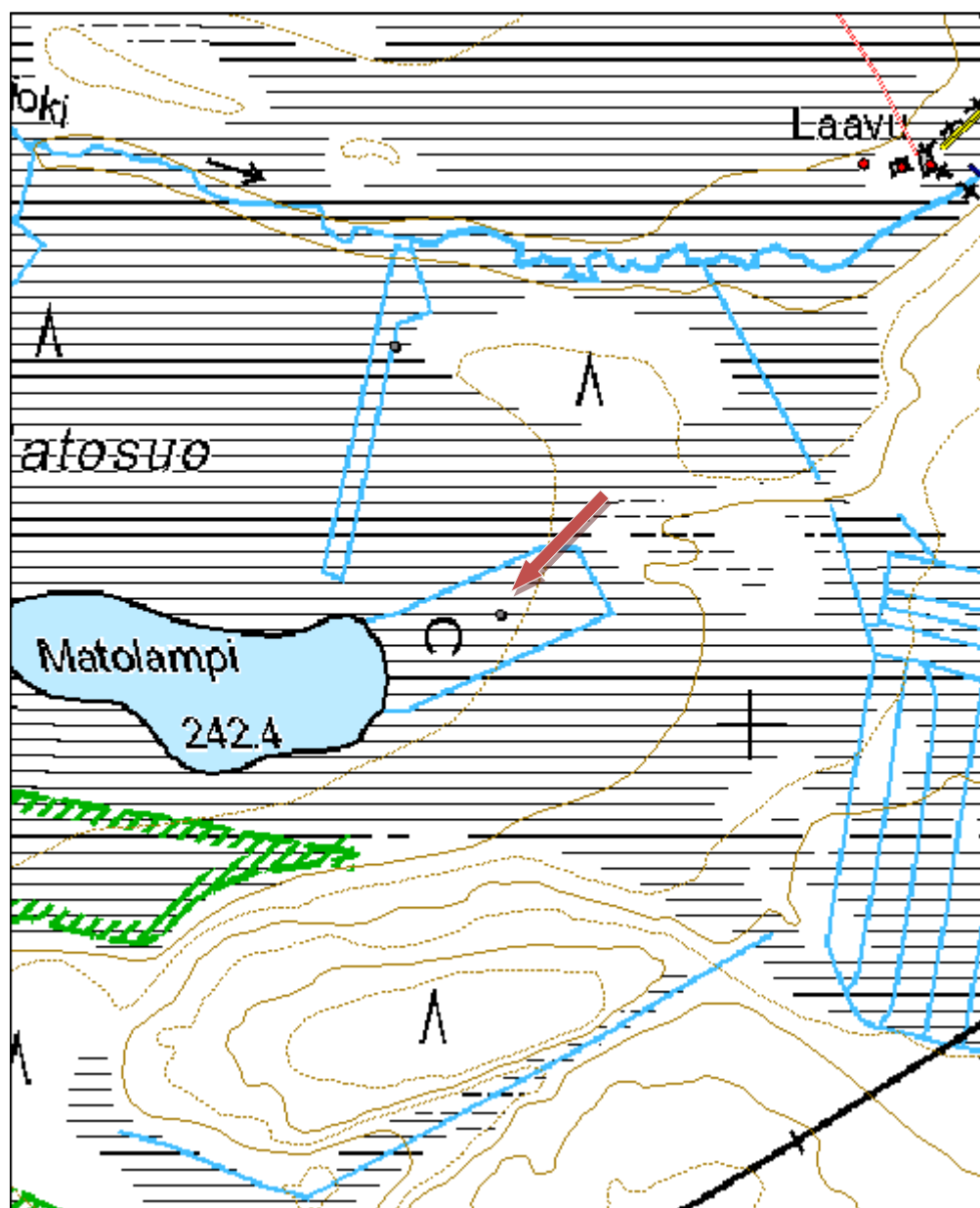
Tarkastukset

Tila: 3 Toteutettu Laji: 6 Suojeluarvojen tarkastus Tarkastusvuosi: 2012
 Tarkastuspvm: 23.8.2012 Tarkastaja: R. Mustonen
 Kuvaus: KMO kulttuuriperintöinventointi Kainuu

Viranomaisrekisterinro:		Kunto:	3 Huono
Arvotus:	99 Ei suojeluarvoa	Olotila:	2 Ei käytössä
		Kohteen suojele:	99 Ei suojeluarvoa

Ympäristön suojele:	0 Ei määritelty
----------------------------	-----------------

Kohdetyyppi:	9 Valmistuspaikat/työpaikat	Copyright:	© Metsähallitus 2008 © Maanmittauslaitos 1/MML/08
Koordinaatit:	X 7163097, Y 3618780, Z 243	Mittakaava:	1:5000





Kuva 131. Niittyladon pohja, kuvattu luoteesta.

Kohdetyyppi:	9 Valmistuspaikat/työpaikat	Haltija:	161 Metsätalous Kainuu
Ajoitus:	7116 Uusi aika	Ylläpitäjä:	161 Metsätalous Kainuu
Rakentamisvuosi:		Kunta:	290 Kuhmo
Lukumäärä:	1		

Koordinaattiselitys:		Geometria tuotettu:	4 Gps-mittaus, korjaamaton
Koordinaatit:	X 7163335, Y 3618686, Z 243	Löydöt:	

Taustatiedot

Kohde löytyi vanhasta kartasta.

Ympäristön kuvaus

Kohde sijaitsee Matolammesta pohjoiskoilliseen. Se on vanhan suoviljelmän laidassa. Soinen maasto ei ole metsätaloukskäytössä.

Kohteen kuvaus

Niittylato on ollut suoniityn ojan vieressä. Se on lahonnut pystyyn. Ladon koko on ollut 6,2 x 6,1 metriä. Ladon puurakenteet ovat erotettavissa maasta.

Kohteen rajaus

Kohde on pistemäinen.

Tulkinta

Niittyladon jäänteet.

Lisätietoja

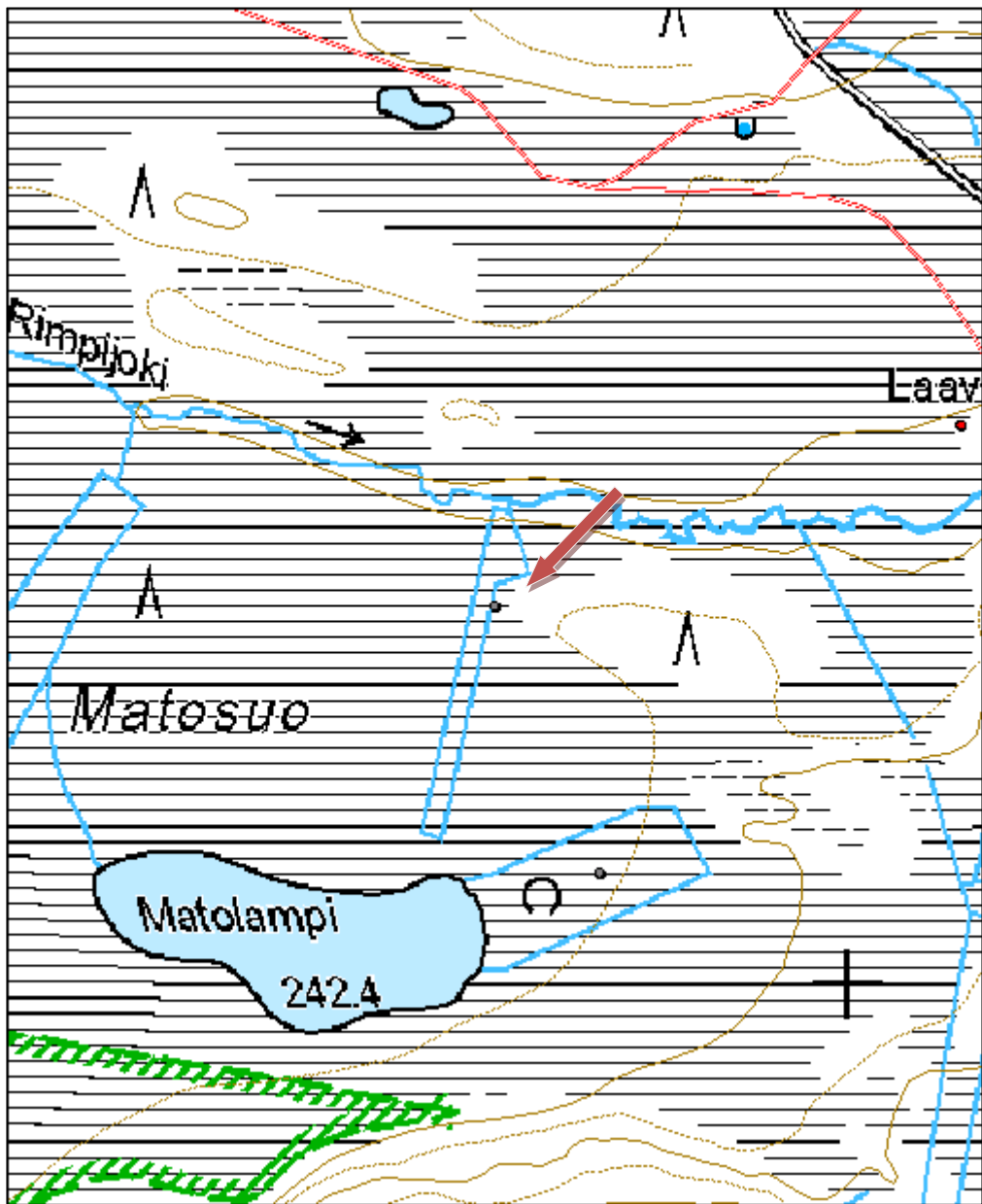
Niittyladolta on kulkenut polku Alkulan tilalle.

Tarkastukset

Tila: 3 Toteutettu Laji: 6 Suojeluarvojen tarkastus Tarkastusvuosi: 2012
 Tarkastuspvm: 23.8.2012 Tarkastaja: R. Mustonen
 Kuvaus: KMO kulttuuriperintöinventointi Kainuu

Viranomaisrekisterinro:		Kunto:	2 Kesinkertainen
Arvotus:	8 Muu suojeluarvo	Olotila:	2 Ei käytössä
Ympäristön suojelu:	0 Ei määritelty	Kohteen suojelu:	9 Muu suojeluarvo

Kohdetyyppi:	9 Valmistuspaikat/työpaikat	Copyright:	© Metsähallitus 2008 © Maanmittauslaitos 1/MML/08
Koordinaatit:	X 7163335, Y 3618686, Z 243	Mittakaava:	1:5000





Kuva 132. Niittyladon jäänteet, kuvattu lännestä.

Kohdetyyppi:	9 Valmistuspaikat/työpaikat	Haltija:	161 Metsätalous Kainuu
Ajoitus:	7116 Uusi aika	Ylläpitäjä:	161 Metsätalous Kainuu
Rakentamisvuosi:		Kunta:	290 Kuhmo
Lukumäärä:	1		

Koordinaattiselitys:		Geometria tuotettu:	4 Gps-mittaus, korjaamaton
Koordinaatit:	X 7137648, Y 3642598, Z 195	Löydöt:	

Taustatiedot

Jaakko Mikkonen opasti kohteelle.

Ympäristön kuvaus

Kohde sijaitsee Puhakansuolla, Valkeisvaarantien pohjoispuolella, Hoikkalehdon talosta pohjoisluoteeseen. Kuvio on merkitty suopelloksi, ns. maatalouden piiriin kuuluvaksi kuvioksi.

Kohteen kuvaus

Niittyladon koko on 3,3 x 3,5 metriä. Se on rakennettu pienehköistä hirsistä, joista on jäljellä vielä 11–15 hirsikertaa. Korkeutta on vielä noin 1,4 metriä. Kattoa ei ole enää jäljellä. Lato on eteläkaakko-pohjoisluode-suuntainen. Oviaukko aukeaa eteläkaakkoon. Ikkuna aukeaa pohjoisluoteeseen. Rakentamiseen on käytetty nauvoja. Saranat ovat vielä paikoillaan. Niittylato on rakennettu isojen kivien päälle, ja sen alta kulkee oja.

Kohteen rajaus

Kohde on pistemäinen.

Tulkinta

Niittyladon jäänteet.

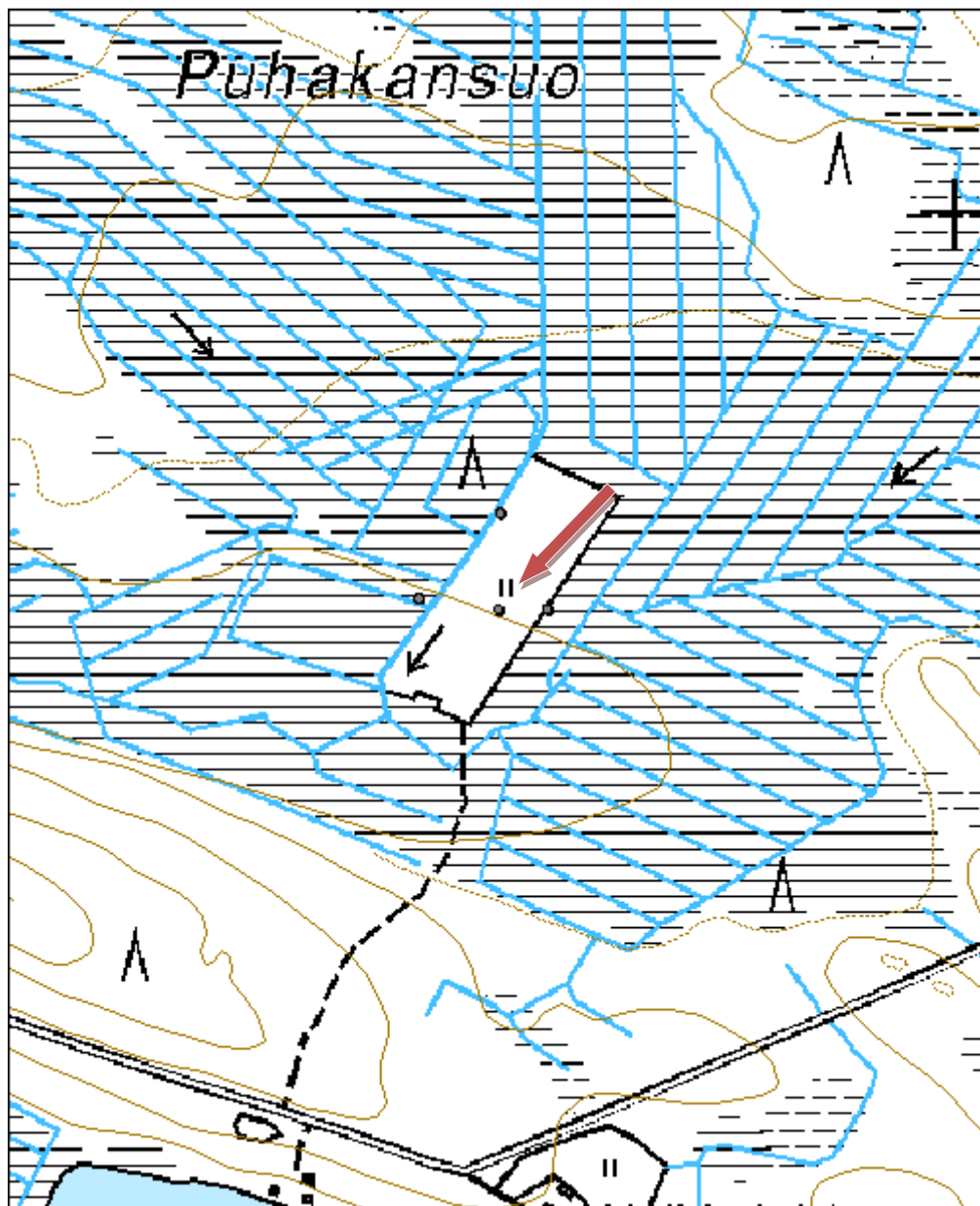
Tarkastukset

Tila: 3 Toteutettu Laji: 6 Suojeluarvojen tarkastus Tarkastusvuosi: 2012
Tarkastuspvm: 1.8.2012 Tarkastaja: R. Mustonen
Kuvaus: KMO Kulttuuriperintöinventointi Kainuu

Viranomaisrekisterinro:		Kunto:	1 Hyvä
Arvotus:	8 Muu suojeluarvo	Olotila:	2 Ei käytössä
		Kohteen suojele:	9 Muu suojeluarvo

Ympäristön suojele:	0 Ei määritelty
----------------------------	-----------------

Kohdetyyppi:	9 Valmistuspaikat/työpaikat	Copyright:	© Metsähallitus 2008 © Maanmittauslaitos 1/MML/08
Koordinaatit:	X 7137648, Y 3642598, Z 195	Mittakaava:	1:5000





Kuva 133. Niittylato, kuvattu luoteesta.

Kohdetyyppi:	9 Valmistuspaikat/työpaikat	Haltija:	161 Metsätalous Kainuu
Ajoitus:	7116 Uusi aika	Ylläpitäjä:	161 Metsätalous Kainuu
Rakentamisvuosi:		Kunta:	290 Kuhmo
Lukumäärä:	1		

Koordinaattiselitys:		Geometria tuotettu:	4 Gps-mittaus, korjaamaton
Koordinaatit:	X 7137658, Y 3642528, Z 195	Löydöt:	

Taustatiedot

Jaakko Mikkonen opasti kohteelle.

Ympäristön kuvaus

Kohde sijaitsee vanhan suopellon luoteislaidassa. Suopelto sijaitsee Puhakansuolla, Valkeisvaarantien pohjoispuolella, Hoikkalehdon talosta pohjoisluoteeseen. Kuvio on merkitty maatalouden piiriin kuuluvaksi.

Kohteen kuvaus

Niittyladosta on näkyvissä maatuivia kattorakenteita. Suurin osa niistä on koivua, kattohirsissä on käytetty koivua ja mäntyä. Rakentamiseen on käytetty nauvoja. Kooltaan niittylato on 7,5 x 7,8 metriä. Etelänurkassa on säilynyt hieman seinähirsiiä. Niittylato on kaakko - luodesuuntainen.

Kohteen rajaus

Kohde on pistemäinen.

Tulkinta

Niittyladon jäänteet.

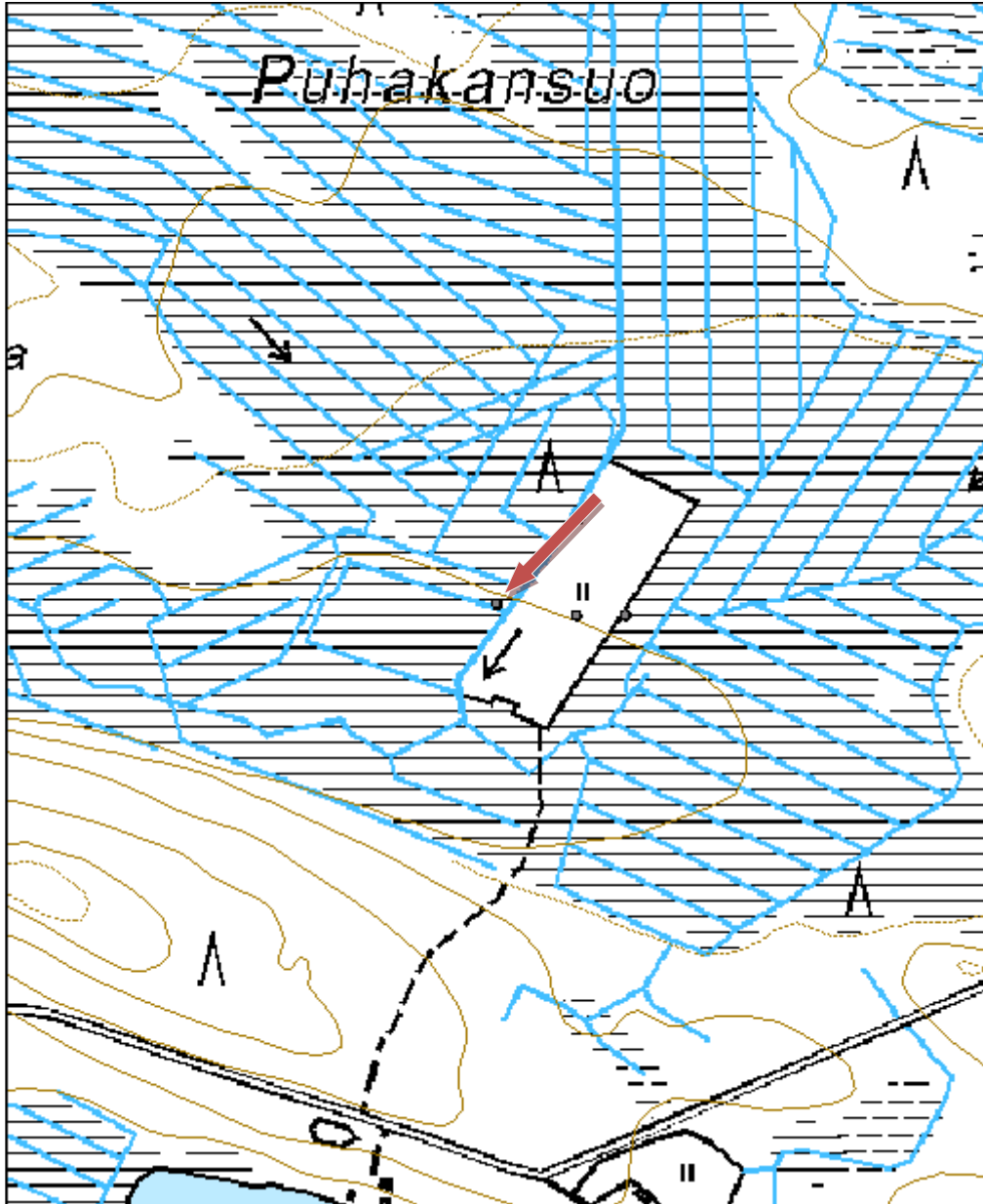
Tarkastukset

Tila: 3 Toteutettu Laji: 6 Suojeluarvojen tarkastus Tarkastusvuosi: 2012
Tarkastuspvm: 1.8.2012 Tarkastaja: R. Mustonen
Kuvaus: KMO Kulttuuriperintöinventointi Kainuu

Viranomaisrekisterinro:		Kunto:	2 Keskinertainen
Arvotus:	8 Muu suojeluarvo	Olotila:	2 Ei käytössä
		Kohteen suojelu:	9 Muu suojeluarvo

Ympäristön suojelu:	0 Ei määritelty
----------------------------	-----------------

Kohdetyyppi:	9 Valmistuspaikat/työpaikat	Copyright:	© Metsähallitus 2008 © Maanmittauslaitos 1/MML/08
Koordinaatit:	X 7137658, Y 3642528, Z 195	Mittakaava:	1:5000





Kuva 134. Niittyladon jäänteet, kuvattu koillisesta.

Kohdetyyppi:	9 Valmistuspaikat/työpaikat	Haltija:	161 Metsätalous Kainuu
Ajoitus:	7116 Uusi aika	Ylläpitäjä:	161 Metsätalous Kainuu
Rakentamisvuosi:		Kunta:	290 Kuhmo
Lukumäärä:	1		

Koordinaattiselitys:		Geometria tuotettu:	4 Gps-mittaus, korjaamaton
Koordinaatit:	X 7137734, Y 3642599, Z 195	Löydöt:	

Taustatiedot

Jaakko Mikkonen opasti kohteelle.

Ympäristön kuvaus

Kohde sijaitsee vanhan suopellon luoteisreunalla, Puhakansuolla, Valkeisvaarantien pohjoispuolella, Hoikkalehdon tilasta pohjoisluoteeseen. Kuvio kuuluu maatalouden piiriin.

Kohteen kuvaus

Niittylato on rakennettu ojan päälle ja se on romahtanut. Näkyvillä on lähinnä kattorakenteita, mutta myös hieman seiniä. Kattoon on käytetty päreitä ja huopaa. Rakentamiseen on käytetty nauvoja. Kooltaan lato on ollut 6,2 x 6,6 metriä. Se on ollut koillis-lounaissauntainen.

Kohteen rajaus

Kohde on pistemäinen

Tulkinta

Niittyladon jäänteet.

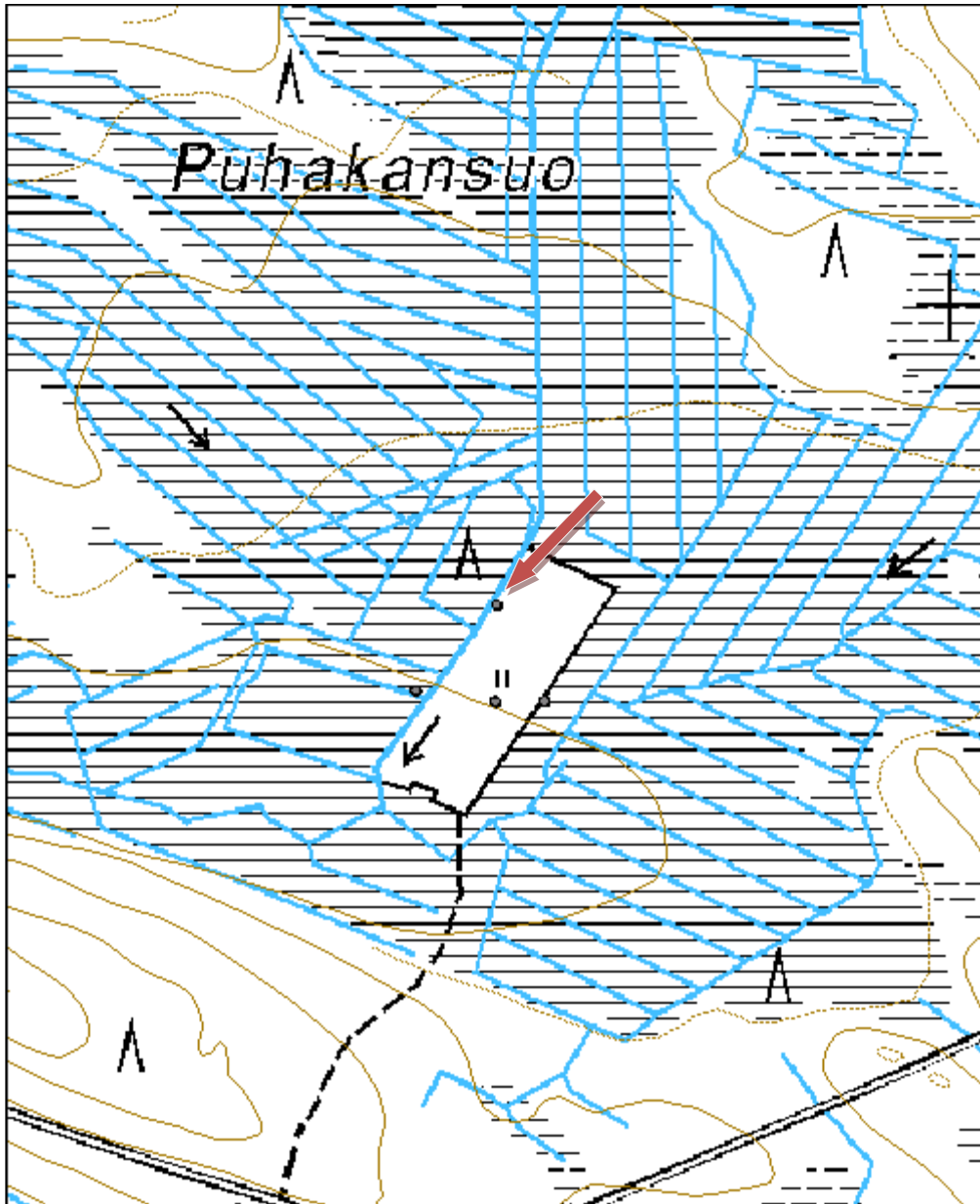
Tarkastukset

Tila: 3 Toteutettu Laji: 6 Suojeluarvojen tarkastus Tarkastusvuosi: 2012
Tarkastuspvm: 1.8.2012 Tarkastaja: R. Mustonen
Kuvaus: KMO Kulttuuriperintöinventointi Kainuu

Viranomaisrekisterinro:		Kunto:	2 Keskinertainen
Arvotus:	8 Muu suojeluarvo	Olotila:	2 Ei käytössä
		Kohteen suojelu:	9 Muu suojeluarvo

Ympäristön suojelu:	0 Ei määritelty
----------------------------	-----------------

Kohdetyyppi:	9 Valmistuspaikat/työpaikat	Copyright:	© Metsähallitus 2008 © Maanmittauslaitos 1/MML/08
Koordinaatit:	X 7137734, Y 3642599, Z 195	Mittakaava:	1:5000





Kuva 135. Niittyladon jäänteet, kuvattu kaakosta.

Kohdetyyppi:	9 Valmistuspaikat/työpaikat	Haltija:	161 Metsätalous Kainuu
Ajoitus:	7116 Uusi aika	Ylläpitäjä:	161 Metsätalous Kainuu
Rakentamisvuosi:		Kunta:	290 Kuhmo
Lukumäärä:	1		

Koordinaattiselitys:		Geometria tuotettu:	4 Gps-mittaus, korjaamaton
Koordinaatit:	X 7137649, Y 3642641, Z 195	Löydöt:	

Taustatiedot

Jaakko Mikkonen opasti kohteelle.

Ympäristön kuvaus

Kohde sijaitsee vanhan suopellon kaakkoislaidalla. Suopelto sijaitsee Puhakansuolla, Valkeisvaarantien pohjoispuolella, Hoikkalehdon talosta pohjoisluoteeseen. Kuvio kuuluu maatalouden piiriin..

Kohteen kuvaus

Niittyladon koko on ollut 6,7 x 5,5 metriä. Se on romahtanut paikalleen. Kattorakenteiden alla näkyy usea kerros heinäseipäitä, joiden varastointiin latoa on ilmeisesti käytetty. Lato on ollut etelälounas - pohjoiskoillissuuntainen.

Kohteen rajaus

Kohde on pistemäinen.

Tulkinta

Niittyladon jäänteet.

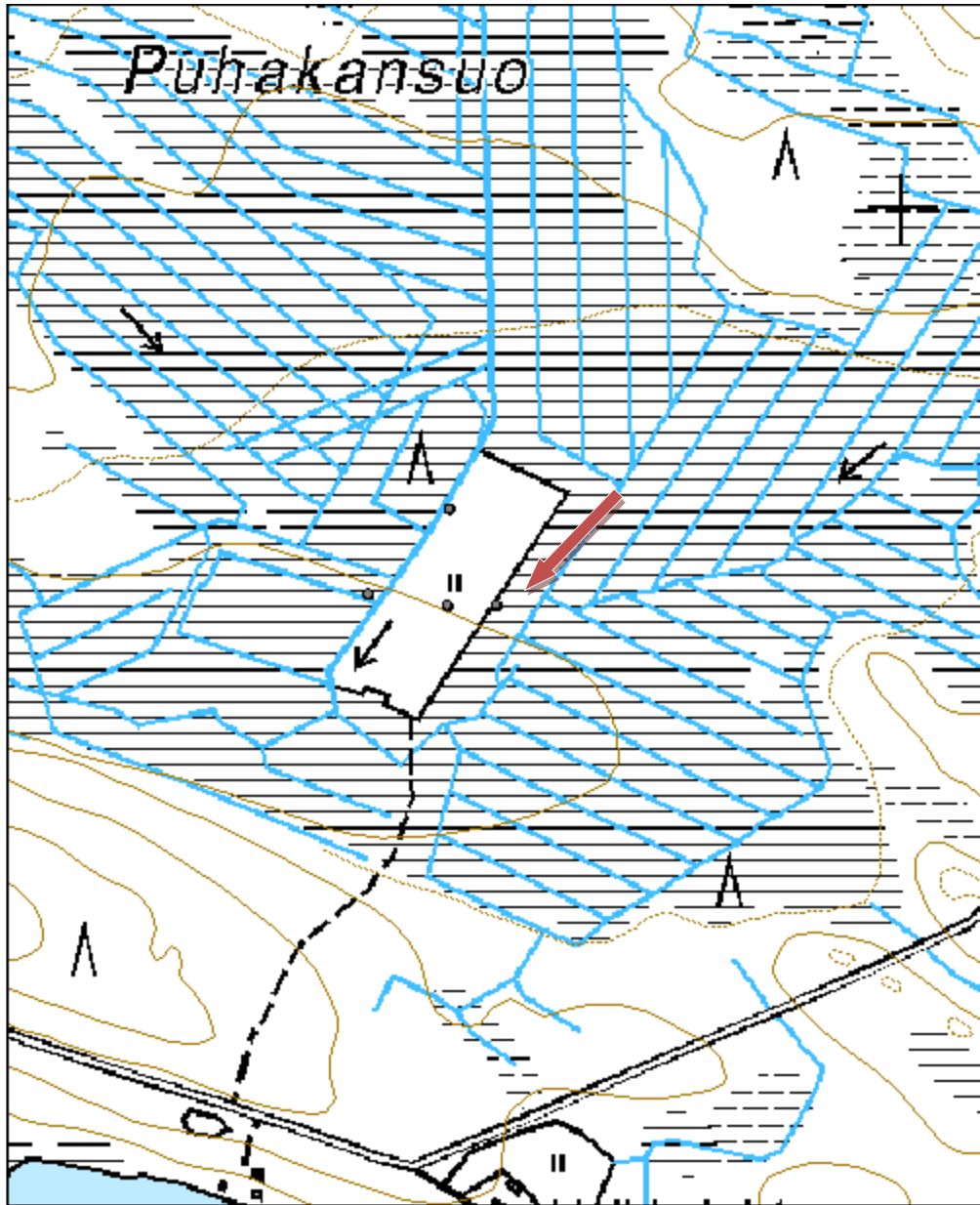
Tarkastukset

Tila: 3 Toteutettu Laji: 6 Suojeluarvojen tarkastus Tarkastusvuosi: 2012
Tarkastuspvm: 1.8.2012 Tarkastaja: R. Mustonen
Kuvaus: KMO Kulttuuriperintöinventointi Kainuu

Viranomaisrekisterinro:		Kunto:	2 Keskinertainen
Arvotus:	8 Muu suojeluarvo	Olotila:	2 Ei käytössä
		Kohteen suojelu:	9 Muu suojeluarvo

Ympäristön suojelu:	0 Ei määritelty
----------------------------	-----------------

Kohdetyyppi:	9 Valmistuspaikat/työpaikat	Copyright:	© Metsähallitus 2008 © Maanmittauslaitos 1/MML/08
Koordinaatit:	X 7137649, Y 3642641, Z 195	Mittakaava:	1:5000





Kuva 136. Niittyladon jäänteet, kuvattu luoteesta.

Kohdetyyppi:	9 Valmistuspaikat/työpaikat	Haltija:	161 Metsätalous Kainuu
Ajoitus:	7116 Uusi aika	Ylläpitäjä:	161 Metsätalous Kainuu
Rakentamisvuosi:		Kunta:	290 Kuhmo
Lukumäärä:	1		

Koordinaattiselitys:		Geometria tuotettu:	4 Gps-mittaus, korjaamaton
Koordinaatit:	X 7154314, Y 3646444, Z 212	Löydöt:	

Taustatiedot

Kohde löydettiin inventoitaessa.

Ympäristön kuvaus

Kuviolla kasvaa nuorta kasvatusmetsikköä. Kohde sijaitsee Karankojärven eteläpuolella. Joutenpuro kulkee kohteen länsipuolitse. Pohjoispuolella on rajamiesten käyttämä polku (mahdollisesti vanhempaa perua).

Kohteen kuvaus

Niittyladon koko on 3,4 x 3,4 metriä. Rakenteista on jäljellä 7-8 hirsikertaa. Oviaukko on länteen. Hirret on veistetty kirveellä. Ladon rakentamisessa ei ole käytetty nauvoja.

Kohteen rajaus

Kohde on pistemäinen.

Tulkinta

Niittylato

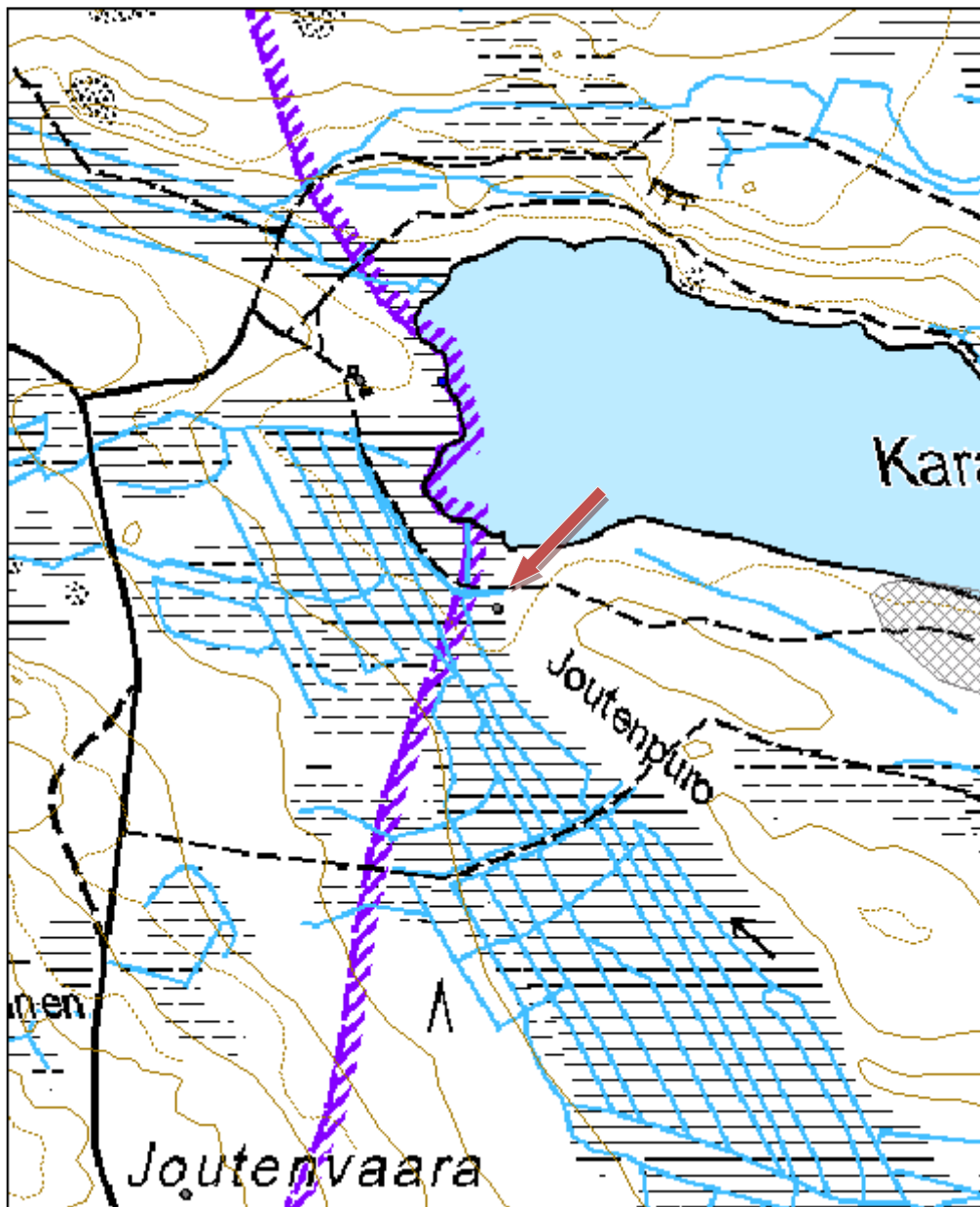
Tarkastukset

Tila: 3 Toteutettu Laji: 6 Suojeluarvojen tarkastus Tarkastusvuosi: 2012
Tarkastuspvm: 29.6.2012 Tarkastaja: R. Mustonen
Kuvaus: KMO Kulttuuriperintöinventointi Kainuu

Viranomaisrekisterinro:		Kunto:	1 Hyvä
Arvotus:	8 Muu suojeluarvo	Olotila:	2 Ei käytössä
		Kohteen suojelu:	9 Muu suojeluarvo

Ympäristön suojelu:	0 Ei määritelty
----------------------------	-----------------

Kohdetyyppi:	9 Valmistuspaikat/työpaikat	Copyright:	© Metsähallitus 2008 © Maanmittauslaitos 1/MML/08
Koordinaatit:	X 7154314, Y 3646444, Z 212	Mittakaava:	1:5000





Kuva 137. Niittyladon jäänteet, kuvattu koillisesta.

Kohdetyyppi:	9 Valmistuspaikat/työpaikat	Haltija:	660 Pohjanmaan luontopalvelut
Ajoitus:	7116 Uusi aika	Ylläpitäjä:	660 Pohjanmaan luontopalvelut
Rakentamisvuosi:		Kunta:	290 Kuhmo
Lukumäärä:	1		

Koordinaattiselitys:		Geometria tuotettu:	4 Gps-mittaus, korjaamaton
Koordinaatit:	X 7161706, Y 3618027, Z 225	Löydöt:	

Taustatiedot

Kari Huotari opasti paikalle.

Ympäristön kuvaus

Mössinpään alue on soinen. Kohde sijaitsee puron ja metsäautotien välissä.

Kohteen kuvaus

Ladon pohjan koko on 5 x 5 metriä. Seinistä on jäljellä kuusi hirsikertaa. Oviaukko on purolle päin. Ladon nurkka on hieman palanut. Hirsien päät on veistetty kirveellä.

Kohteen rajaus

Kohde on pistemäinen

Tulkinta

Niittyladon jäänteet. Ollut käytössä ennen sotia.

Lisätietoja

Puronvarsi on soveltunut erinomaisesti pontikankeittoon. Kartassa onkin vieressä Viinämäki ja Viinalampi -nimiset paikat.

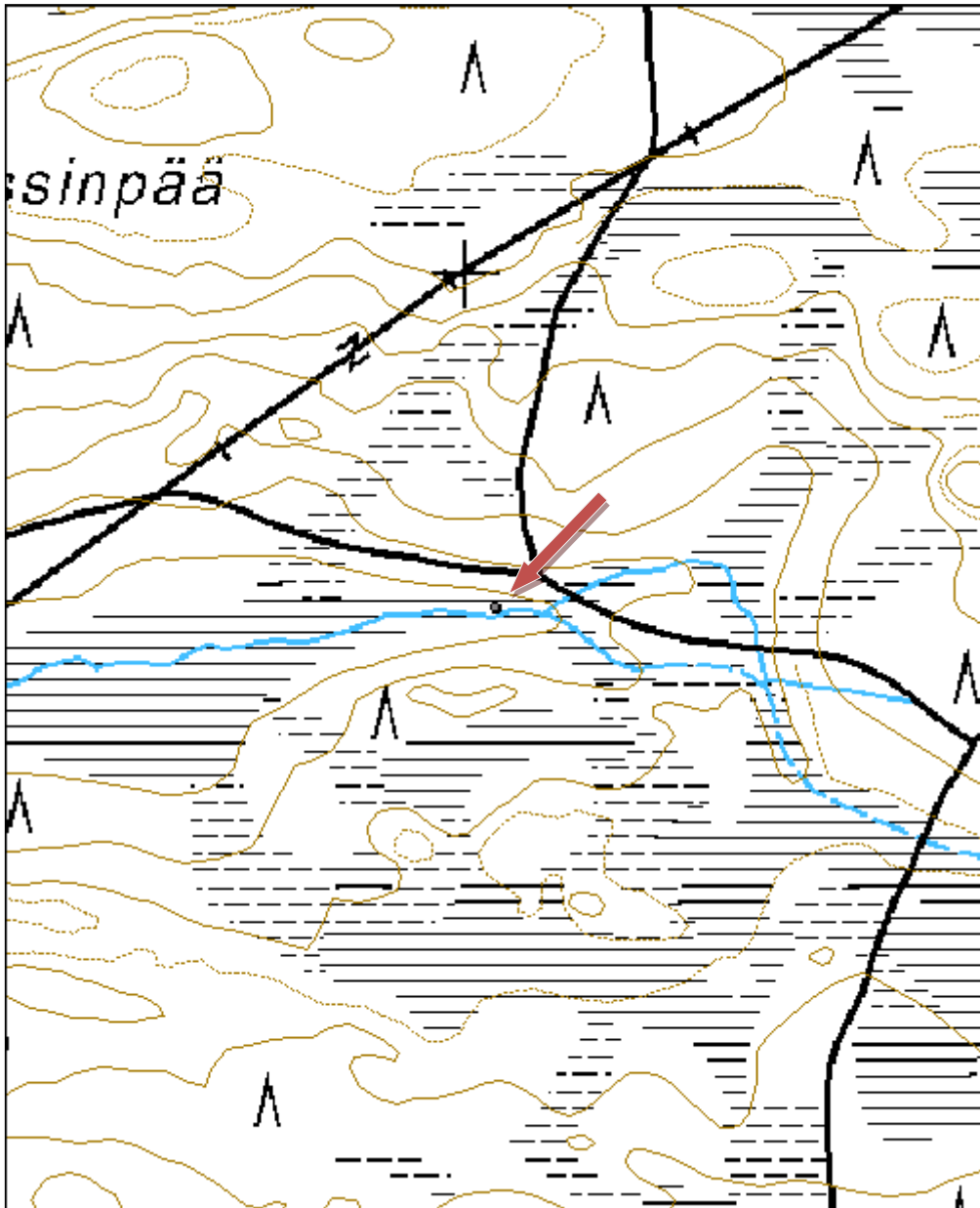
Tarkastukset

Tila: 3 Toteutettu Laji: 6 Suojeluarvojen tarkastus Tarkastusvuosi: 2012
Tarkastuspvm: 7.6.2012 Tarkastaja: R. Mustonen
Kuvaus: KMO kulttuuriperintöinventointi Kainuu

Viranomaisrekisterinro:		Kunto:	2 Keskinertainen
Arvotus:	8 Muu suojeluarvo	Olotila:	2 Ei käytössä
		Kohteen suojele:	9 Muu suojeluarvo

Ympäristön suojele: 0 Ei määritelty

Kohdetyyppi:	9 Valmistuspaikat/työpaikat	Copyright:	© Metsähallitus 2008 © Maanmittauslaitos 1/MML/08
Koordinaatit:	X 7161706, Y 3618027, Z 225	Mittakaava:	1:5000





Kuva 138. Niittyladon jäänteet, kuvattu pohjoisesta.

Kohdetyyppi:	9 Valmistuspaikat/työpaikat	Haltija:	161 Metsätalous Kainuu
Ajoitus:	7116 Uusi aika	Ylläpitäjä:	161 Metsätalous Kainuu
Rakentamisvuosi:		Kunta:	290 Kuhmo
Lukumäärä:	1		

Koordinaattiselitys:		Geometria tuotettu:	4 Gps-mittaus, korjaamaton
Koordinaatit:	X 7161116, Y 3628022, Z 192	Löydöt:	

Taustatiedot

Lauri Huotari opasti kohteelle.

Ympäristön kuvaus

Kohde sijaitsee Kuumujoen pohjoisrannalla, lähellä joen suuta, joka laskee Salmijärveen, noin 220 metriä Salmikankaan muinaisjäännösalueesta länteen. Kuviolla on varttunutta kasvatusmetsikköä.

Kohteen kuvaus

Rakennuksen koko on 4 x 4 metriä. Jäljellä on 11–13 hirsikerrosta. Se on rakennettu väljällä tyylillä pyöröhirsistä eli hirsien välissä on raot. Oviaukko avautuu lounaaseen. Sitä vastapäätä on noin 40 senttimetriä korkea ja lähes seinän mittainen ikkuna-aukko. Rakennuksen katto on suurimmaksi osaksi romahtanut. Luoteispuolella on hieman ehjää kattoa. Se on rakennettu kuusen riu'uista ja katettu koivun tuohilla sekä jäkälällä. Lattia on vielä suhteellisen ehjä. Rakentamisessa ei ole käytetty nauloja

Kohteen rajaus

Kohde on pistemäinen.

Tulkinta

Niittyladon jäänteet.

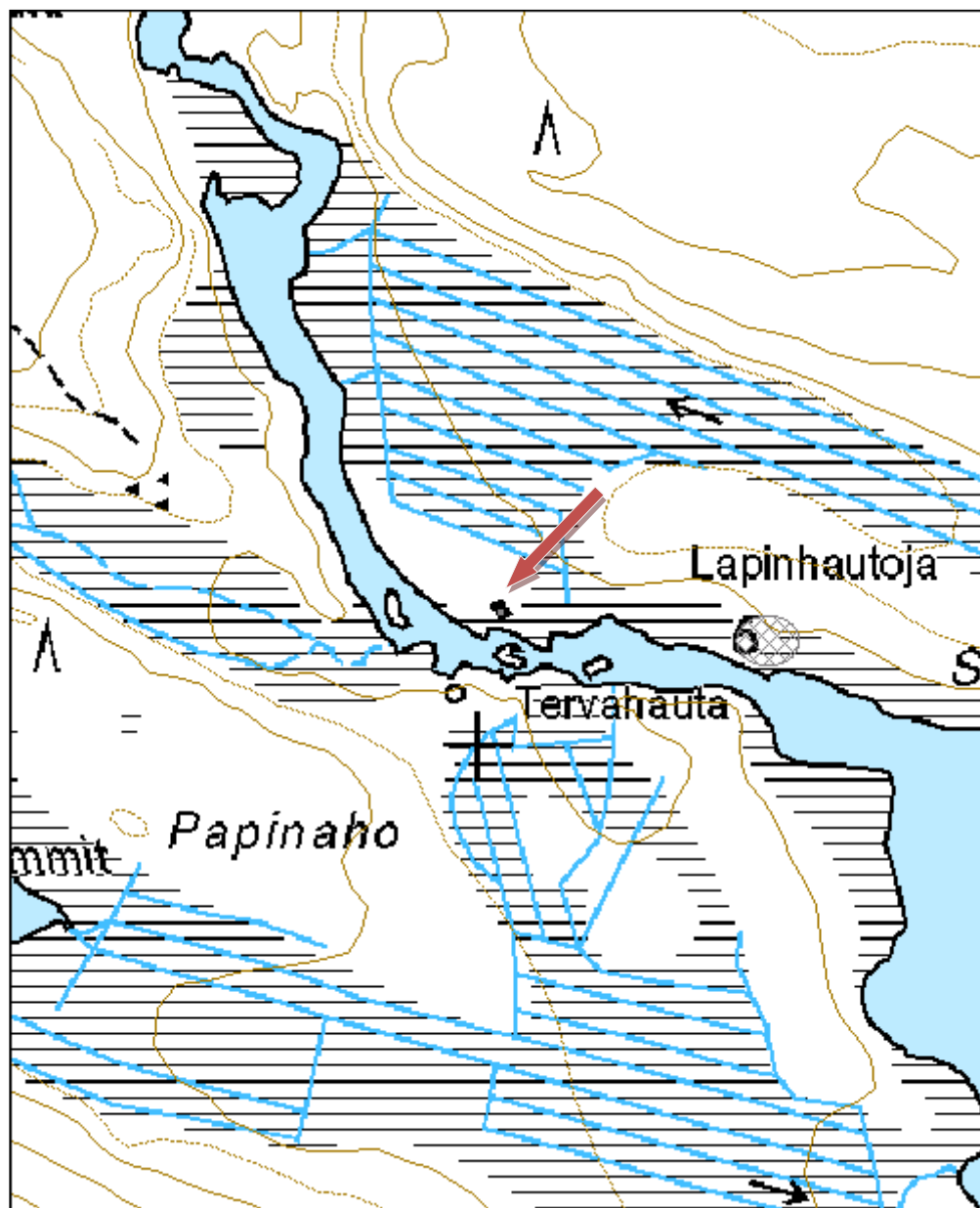
Tarkastukset

Tila: 3 Toteutettu Laji: 6 Suojeluarvojen tarkastus Tarkastusvuosi: 2012
Tarkastuspvm: 3.7.2012 Tarkastaja: R. Mustonen
Kuvaus: KMO Kulttuuriperintöinventointi Kainuu

Viranomaisrekisterinro:		Kunto:	1 Hyvä
Arvotus:	8 Muu suojeluarvo	Olotila:	2 Ei käytössä
		Kohteen suojele:	9 Muu suojeluarvo

Ympäristön suojele:	0 Ei määritelty
----------------------------	-----------------

Kohdetyyppi:	9 Valmistuspaikat/työpaikat	Copyright:	© <i>Metsähallitus 2008</i> © <i>Maanmittauslaitos 1/MML/08</i>
Koordinaatit:	X 7161116, Y 3628022, Z 192	Mittakaava:	1:5000





Kuva 139. Niittylato jäännös, kuvattu itäkoillisesta.



Kuva 140. Niittyladon yksityiskohtia.

Kohdetyyppi:	9 Valmistuspaikat/työpaikat	Haltija:	161 Metsätalous Kainuu
Ajoitus:	7116 Uusi aika	Ylläpitäjä:	161 Metsätalous Kainuu
Rakentamisvuosi:		Kunta:	290 Kuhmo
Lukumäärä:	1		

Koordinaattiselitys:		Geometria tuotettu:	4 Gps-mittaus, korjaamaton
Koordinaatit:	X 7160178, Y 3630727, Z 198	Löydöt:	

Taustatiedot

Harjoittelija Marika Kieleväinen löysi kohteen vanhasta kartasta.

Ympäristön kuvaus

Kohde sijaitsee Lentiirantien länsipuoleisella suolla, vanhan suoniityn reunassa.

Kohteen kuvaus

Pohjan koko on 4,4 x 4,1 metriä. Pohjakehikko on näkyvissä. Päälle on romahtanut katto. Pitkä sivu on koillis-lounaissuuntainen. Puissa on kiinni eri kokoisia rautanauvoja. Ladon luoteispuolella on maaramppi.

Kohteen rajaus

Kohde on pistemäinen

Tulkinta

Niittylato jäännös

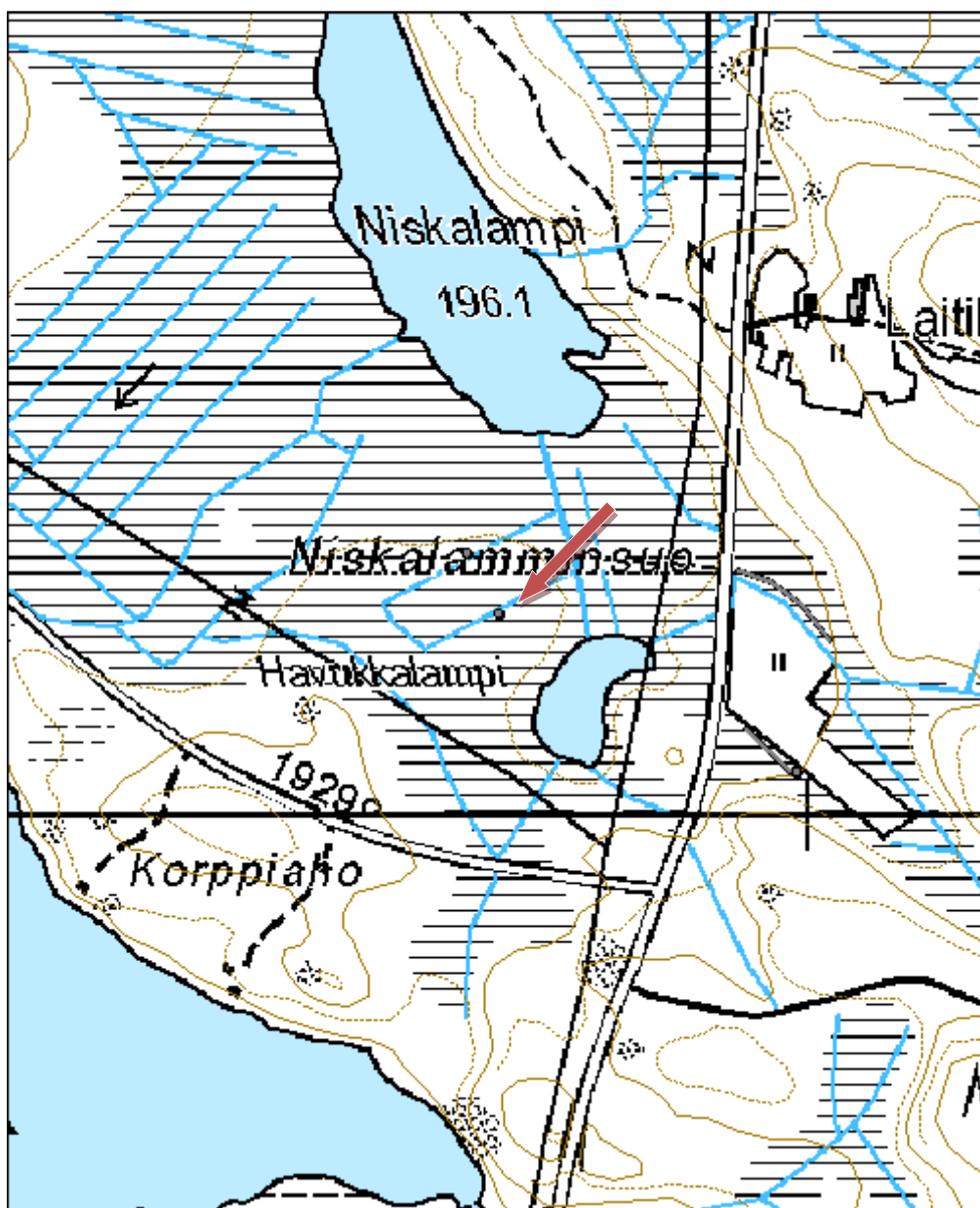
Tarkastukset

Tila: 3 Toteutettu Laji: 6 Suojeluarvojen tarkastus Tarkastusvuosi: 2012
Tarkastuspvm: 23.8.2012 Tarkastaja: R. Mustonen
Kuvaus: KMO kulttuuriperintöinventointi Kainuu

Viranomaisrekisterinro:		Kunto:	2 Kesinkertainen
Arvotus:	8 Muu suojeluarvo	Olotila:	2 Ei käytössä
		Kohteen suojelu:	9 Muu suojeluarvo

Ympäristön suojelu:	0 Ei määritelty
----------------------------	-----------------

Kohdetyyppi:	9 Valmistuspaikat/työpaikat	Copyright:	© Metsähallitus 2008 © Maanmittauslaitos 1/MML/08
Koordinaatit:	X 7160178, Y 3630727, Z 198	Mittakaava:	1:5000





Kuva 141. Niittyladon jäänteet, kuvattu koillisesta.

Kohdetyyppi:	9 Valmistuspaikat/työpaikat	Haltija:	161 Metsätalous Kainuu
Ajoitus:	7116 Uusi aika	Ylläpitäjä:	161 Metsätalous Kainuu
Rakentamisvuosi:		Kunta:	290 Kuhmo
Lukumäärä:	1		

Koordinaattiselitys:		Geometria tuotettu:	4 Gps-mittaus, korjaamaton
Koordinaatit:	X 7160231, Y 3630699, Z 198	Löydöt:	

Taustatiedot

Harjoittelija Marika Kieleväinen löysi kohteen vanhasta kartasta.

Ympäristön kuvaus

Kohde sijaitsee Lentiirantien länsipuolen suolla, vanhan niittypalstan laidassa.

Kohteen kuvaus

Pohjan koko on 5 x 5 metriä. Pitkä sivu on koillis-lounaissauntainen. Näkyvissä on pohjakehikko, hirsä ja lautoja. Katto on ollut tehty päleistä. Puuosissa on kiinni erikokoisia nauvoja. Ladon kaakkoispuolella on maaramppi.

Kohteen rajaus

Kohde on pistemäinen.

Tulkinta

Niittyladon jäänteet

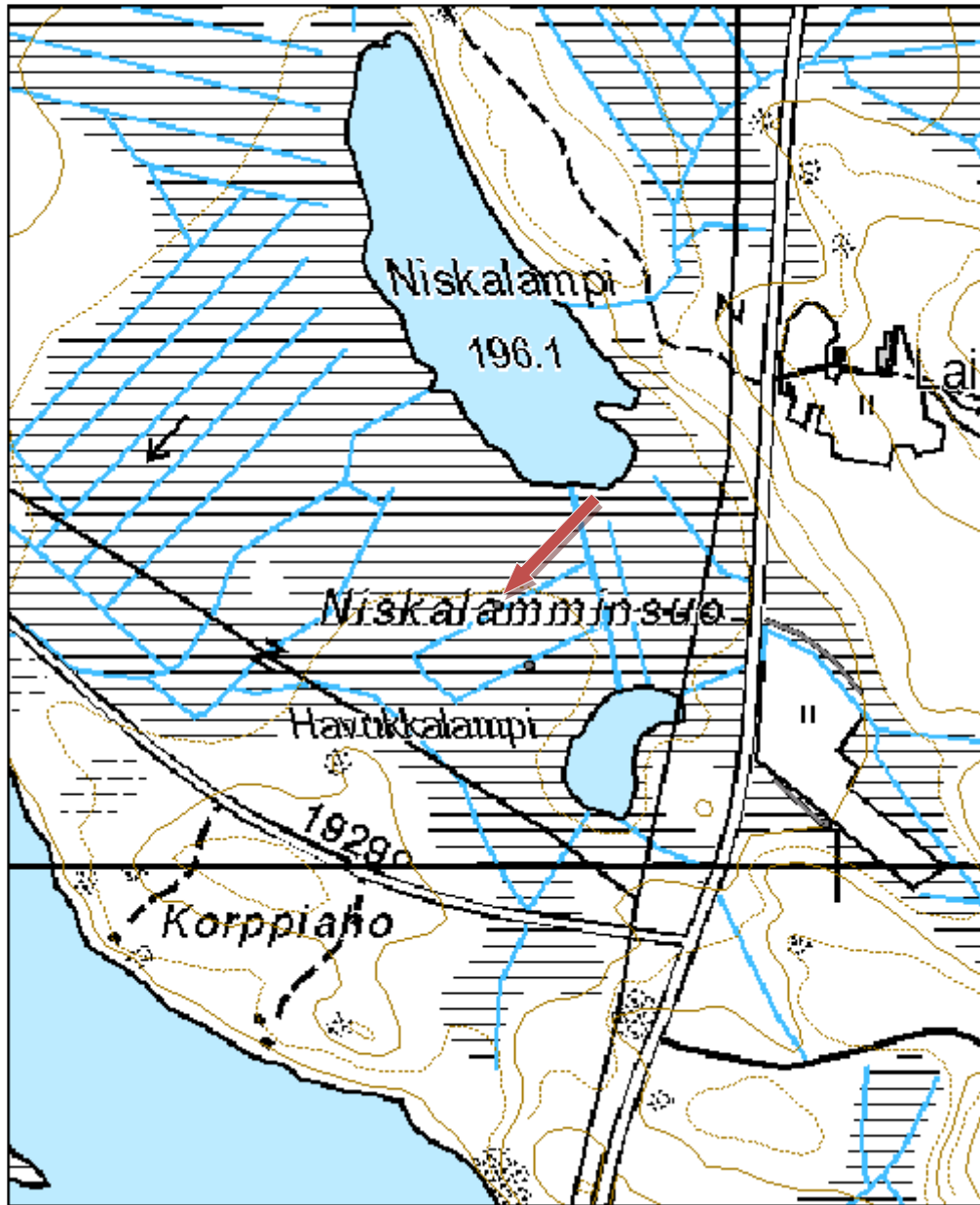
Tarkastukset

Tila: 3 Toteutettu Laji: 6 Suojeluarvojen tarkastus Tarkastusvuosi: 2012
Tarkastuspvm: 23.8.2012 Tarkastaja: R. Mustonen
Kuvaus: KMO kulttuuriperintöinventointi Kainuu

Viranomaisrekisterinro:		Kunto:	2 Keskinertainen
Arvotus:	8 Muu suojeluarvo	Olotila:	2 Ei käytössä
		Kohteen suojelu:	9 Muu suojeluarvo

Ympäristön suojelu:	0 Ei määritelty
----------------------------	-----------------

Kohdetyyppi:	9 Valmistuspaikat/työpaikat	Copyright:	© Metsähallitus 2008 © Maanmittauslaitos 1/MML/08
Koordinaatit:	X 7160231, Y 3630699, Z 198	Mittakaava:	1:5000





Kuva 142. Niittyladon jäänteet, kuvattu idästä.

Kohdetyyppi:	9 Valmistuspaikat/työpaikat	Haltija:	161 Metsätalous Kainuu
Ajoitus:	7116 Uusi aika	Ylläpitäjä:	161 Metsätalous Kainuu
Rakentamisvuosi:		Kunta:	290 Kuhmo
Lukumäärä:	1		

Koordinaattiselitys:		Geometria tuotettu:	4 Gps-mittaus, korjaamaton
Koordinaatit:	X 7160038, Y 3630990, Z 200	Löydöt:	

Taustatiedot

Harjoittelija Marika Kieleväinen löysi kohteen vanhasta kartasta.

Ympäristön kuvaus

Kohde sijaitsee Laitilan tilan vanhan pellon laidassa.

Kohteen kuvaus

Pohjan koko on 6,3 x 5,1 metriä. Pitkä sivu on itä-länsisuuntainen. Pohja on sammalen peittämä ja sen kulmassa on rakennusjätettä.

Kohteen rajaus

Kohde on pistemäinen.

Tulkinta

Niittyladon jäänteet.

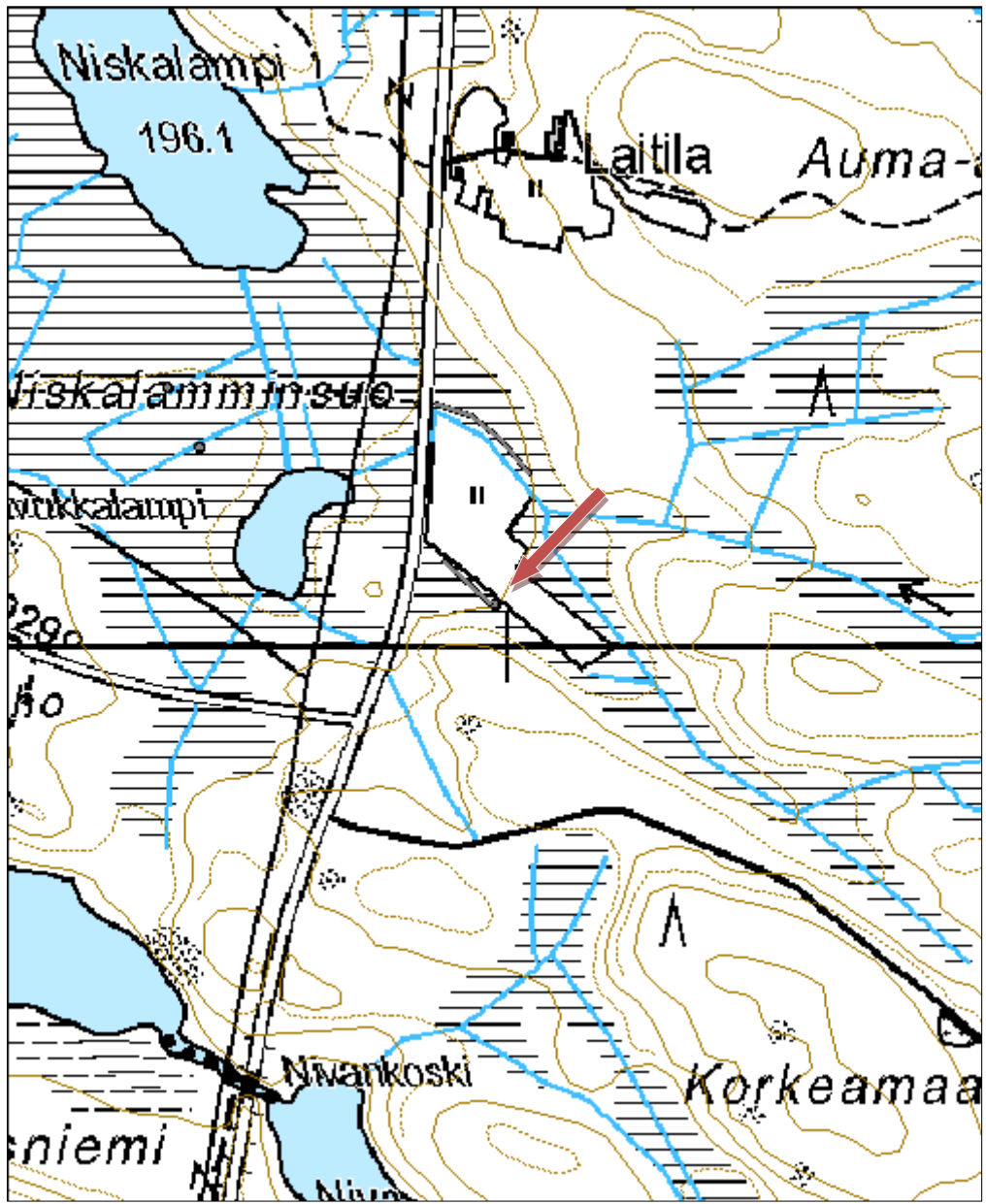
Tarkastukset

Tila: 3 Toteutettu Laji: 6 Suojeluarvojen tarkastus Tarkastusvuosi: 2012
Tarkastuspvm: 23.8.2012 Tarkastaja: R. Mustonen
Kuvaus: KMO kulttuuriperintöinventointi Kainuu

Viranomaisrekisterinro:		Kunto:	3 Huono
Arvotus:	99 Ei suojeluarvoa	Olotila:	2 Ei käytössä
		Kohteen suojele:	99 Ei suojeluarvoa

Ympäristön suojele:	0 Ei määritelty
----------------------------	-----------------

Kohdetyyppi:	9 Valmistuspaikat/työpaikat	Copyright:	© Metsähallitus 2008 © Maanmittauslaitos 1/MML/08
Koordinaatit:	X 7160038, Y 3630990, Z 200	Mittakaava:	1:5000





Kuva 143. Niittyladon jäänteet, kuvattu etelästä.

Kohdetyyppi:	9 Valmistuspaikat/työpaikat	Haltija:	161 Metsätalous Kainuu
Ajoitus:	7116 Uusi aika	Ylläpitäjä:	161 Metsätalous Kainuu
Rakentamisvuosi:		Kunta:	290 Kuhmo
Lukumäärä:	1		

Koordinaattiselitys:		Geometria tuotettu:	4 Gps-mittaus, korjaamaton
Koordinaatit:	X 7147703, Y 3601798, Z 192	Löydöt:	

Taustatiedot

Kari Huotari on käynyt paikalla ja lähettänyt kohteen koordinaatit ja valokuvan.

Ympäristön kuvaus

Kohde sijaitsee Juurikkajärvestä noin kilometrin pohjoiseen, ojitetun suoalueen keskellä, pienen lammen itäpuolella. Kuviolla on kitumaata.

Kohteen kuvaus

Lato on majavan padon takia jäänyt tulvan alle. Ladon seinät ovat vielä pystyssä ja se on muutenkin hyväkuntoinen.

Kohteen rajaus

Kohteen rajaus on pistemäinen.

Tulkinta

Niitty latoron jäänteet

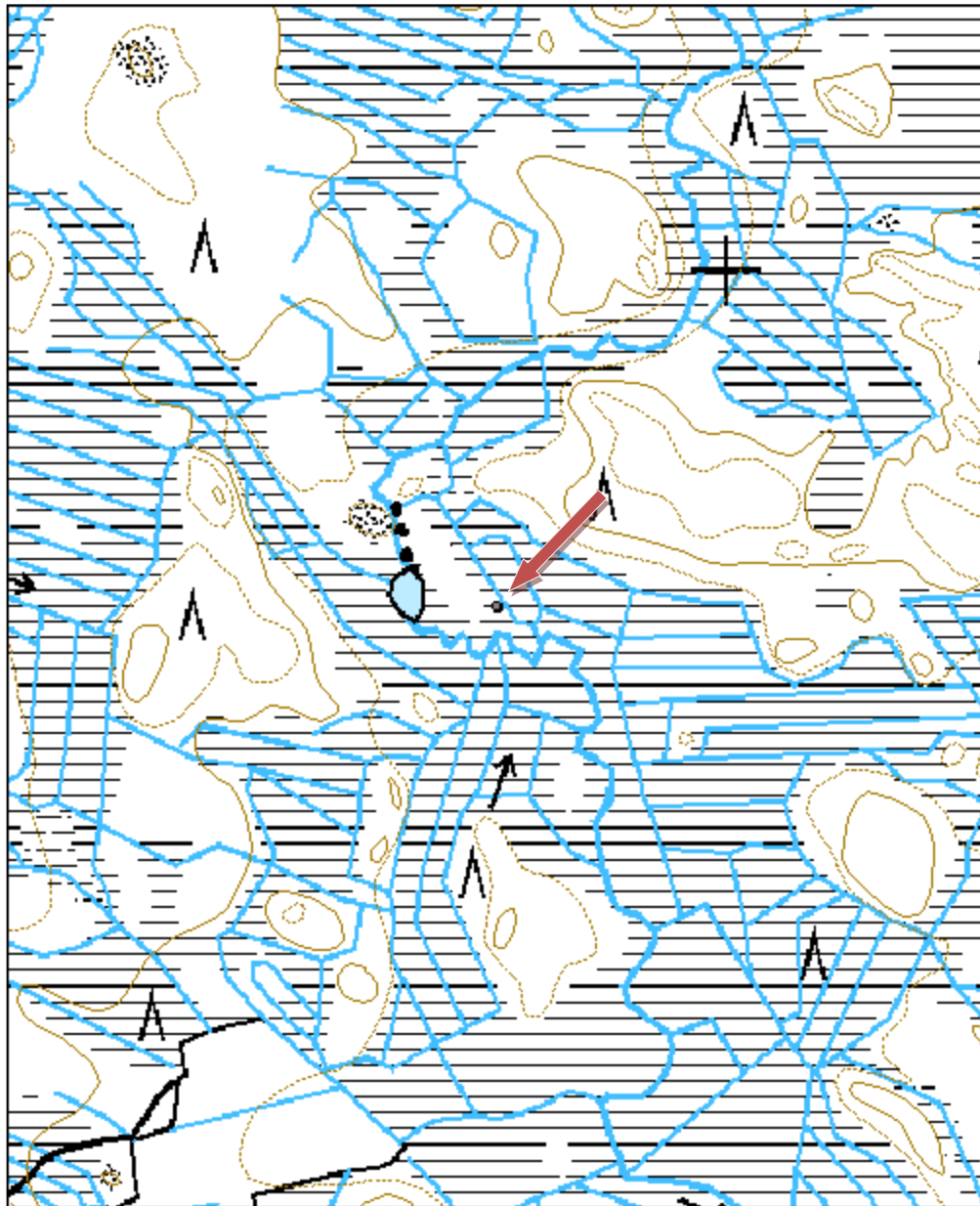
Tarkastukset

Arkeologi ei ole tarkastanut kohdetta.

Viranomaisrekisterinro:		Kunto:	0 Ei määritelty
Arvotus:	8 Muu suojeluarvo	Olotila:	2 Ei käytössä
		Kohteen suojele:	9 Muu suojeluarvo

Ympäristön suojele:	0 Ei määritelty
----------------------------	-----------------

Kohdetyyppi:	9 Valmistuspaikat/työpaikat	Copyright:	© Metsähallitus 2008 © Maanmittauslaitos 1/MML/08
Koordinaatit:	X 7147703, Y 3601798, Z 192	Mittakaava:	1:5000





Kuva 144. Niittyladon jäänteet lumessa. Kuvannut K. Huotari

Kohdetyyppi:	9 Valmistuspaikat/työpaikat	Haltija:	161 Metsätalous Kainuu
Ajoitus:	7116 Uusi aika	Ylläpitäjä:	161 Metsätalous Kainuu
Rakentamisvuosi:		Kunta:	290 Kuhmo
Lukumäärä:	2		

Koordinaattiselitys:		Geometria tuotettu:	4 Gps-mittaus, korjaamaton
Koordinaatit:	X 7163918, Y 3623418, Z 212	Löydöt:	

Taustatiedot

Kari Huotari opasti kohteelle.

Ympäristön kuvaus

Kohde sijaitsee Kivijoessa, Kurimonkoskesta alajuoksulle päin.

Kohteen kuvaus

Myllyn seinistä on jäljellä 10 hirsikertaa. Oviaukko on itään päin. Pohjan koko on 4 x 4 metriä. Myllyssä on ollut tuohikatto. Yläjuoksun puolella on ollut patorakennelma.

Kohteen rajaus

Kohteen rajaus on pistemäinen.

Tulkinta

Myllyn ja padon jäänteet

Lisätietoja

Mylly on ollut käytössä vielä ennen sotia. Siellä on todennäköisesti käyty Palokylältä ja Kuumun kylältä.

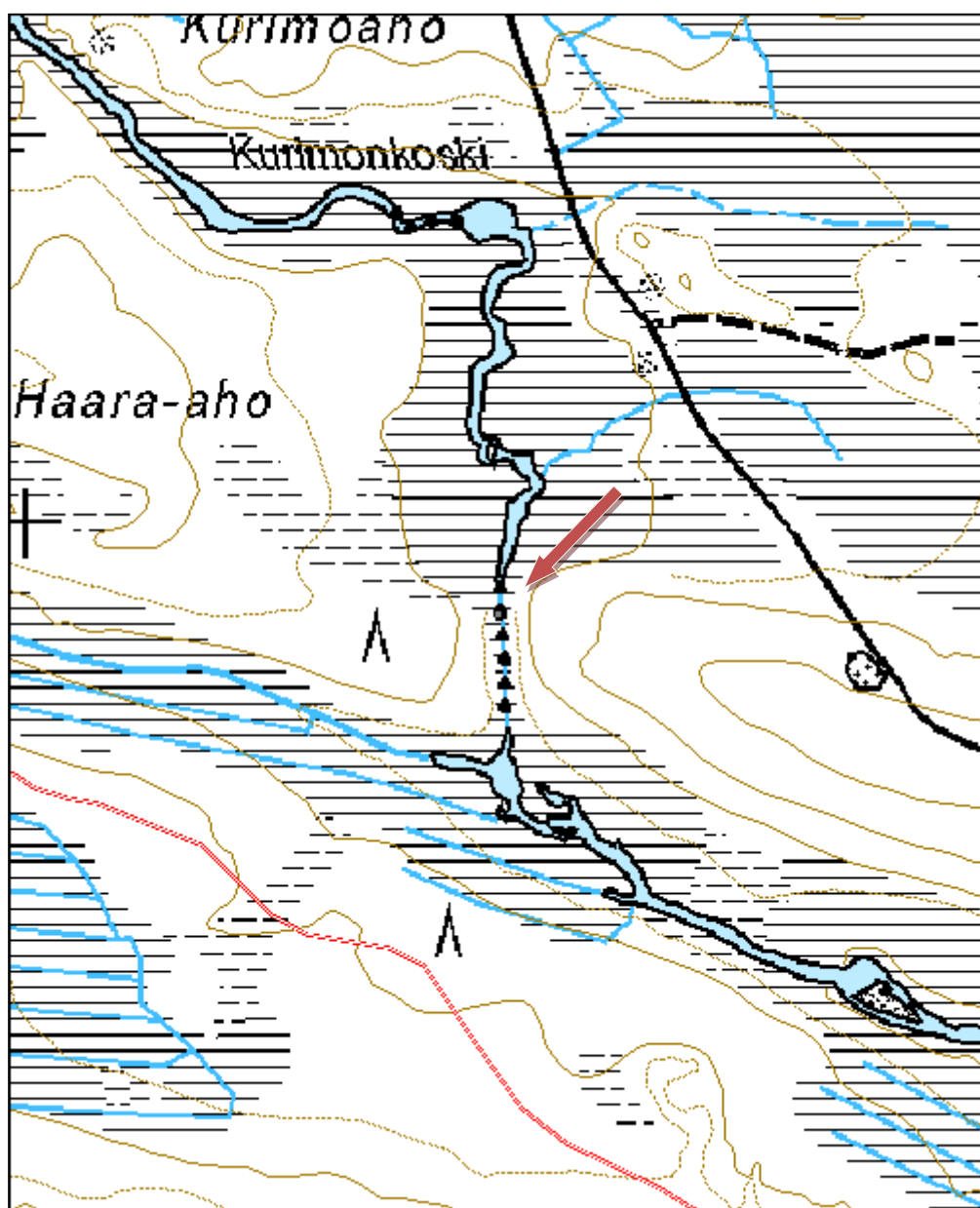
Tarkastukset

Tila: 3 Toteutettu Laji: 6 Suojeluarvojen tarkastus Tarkastusvuosi: 2012
Tarkastuspvm: 7.6.2012 Tarkastaja: R. Mustonen
Kuvaus: KMO kulttuuriperintöinventointi Kainuu

Viranomaisrekisterinro:		Kunto:	1 Hyvä
Arvotus:	8 Muu suojeluarvo	Olotila:	2 Ei käytössä
		Kohteen suojelu:	9 Muu suojeluarvo

Ympäristön suojelu:	0 Ei määritelty
----------------------------	-----------------

Kohdetyyppi:	9 Valmistuspaikat/työpaikat	Copyright:	© Metsähallitus 2008 © Maanmittauslaitos 1/MML/08
Koordinaatit:	X 7163918, Y 3623418, Z 212	Mittakaava:	1:5000





Kuva 145. Myllyn sisäpuoli, kuvattu idästä.



Kuva 146. Padon jäänteitä, kuvattu idästä.



Kuva 147. Myllyn seinää, kuvattu idästä.



Kuva 148. Mylly, kuvattu etelästä.

Kohdetyyppi:	2 Asuinpaikat?	Haltija:	161 Metsätalous Kainuu
Ajoitus:	7116 Uusi aika	Ylläpitäjä:	161 Metsätalous Kainuu
Rakentamisvuosi:		Kunta:	290 Kuhmo
Lukumäärä:	1		

Koordinaattiselitys:		Geometria tuotettu:	4 Gps-mittaus, korjaamaton
Koordinaatit:	X 7142124, Y 3616918, Z 220	Löydöt:	

Taustatiedot

Lauri Huotari kertoi paikasta.

Ympäristön kuvaus

Kohde sijaitsee Suolammen eteläpuolella, suon ympäröimällä kummulla. Kuviolla on uudistuskypsää kasvatusmetsää.

Kohteen kuvaus

Kummun pohjoisreunassa on kaksi suorakaiteen muotoista kuoppaa. Kaakonpuoleisen kuopan oviaukko aukeaa lammelle. Kuopan koko on 5 x 3,5 x 0,7 metriä.

Kohteen rajaus

Kohteen rajaus on pistemäinen.

Tulkinta

Rakennuksen pohja.

Lisätietoja

Kummun päällä on tasaisia alueita, joilla on mahdollisesti ollut jonkinlaisia rakenteita.

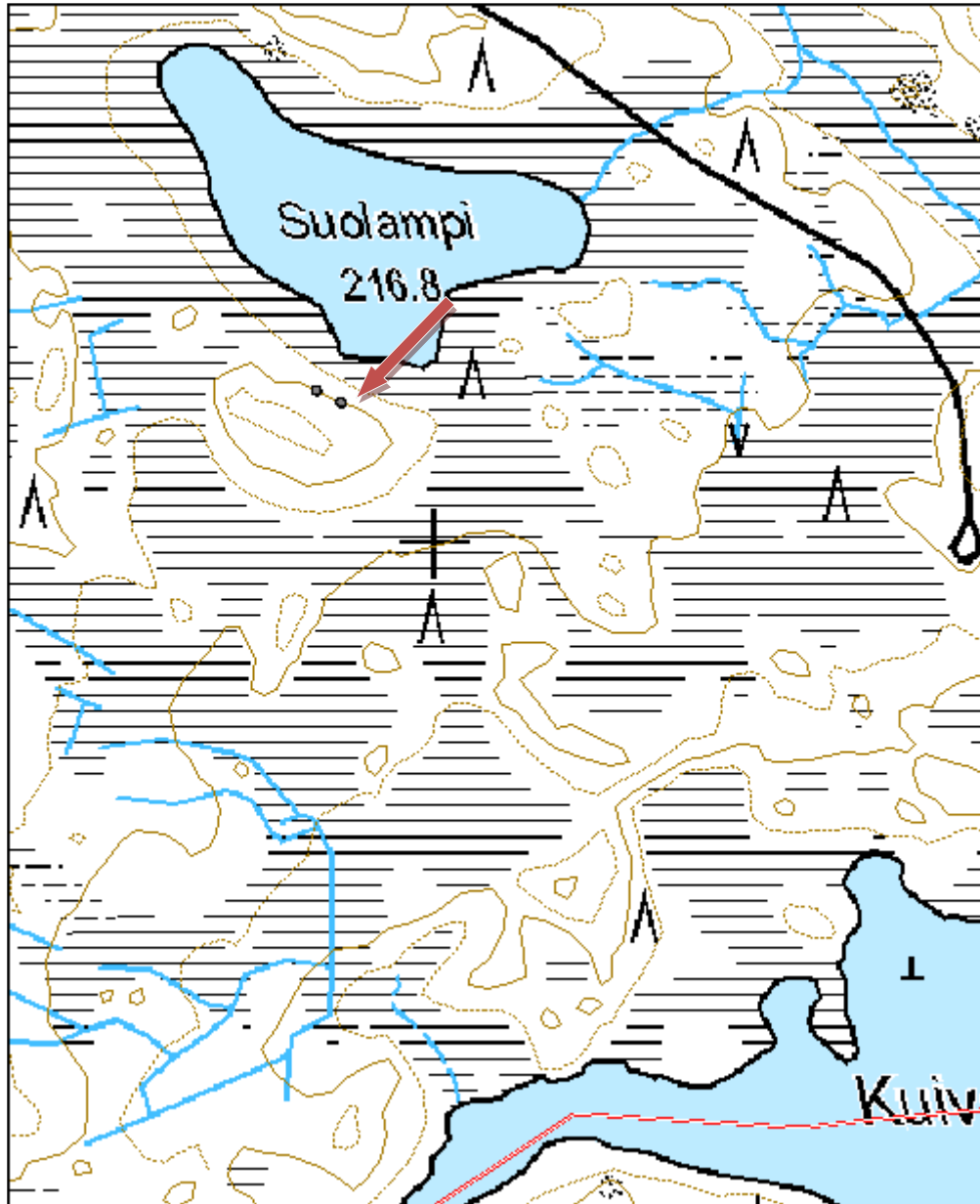
Tarkastukset

Tila: 3 Toteutettu Laji: 6 Suojeluarvojen tarkastus Tarkastusvuosi: 2012
Tarkastuspvm: 18.9.2012 Tarkastaja: R.Mustonen
Kuvaus: KMO kulttuuriperintöinventointi Kainuu

Viranomaisrekisterinro:		Kunto:	2 Keskinertainen
Arvotus:	8 Muu suojeluarvo	Olotila:	2 Ei käytössä
		Kohteen suojele:	9 Muu suojeluarvo

Ympäristön suojele:	0 Ei määriteltä
----------------------------	-----------------

Kohdetyyppi:	2 Asuinpaikat?	Copyright:	© Metsähallitus 2008 © Maanmittauslaitos 1/MML/08
Koordinaatit:	X 7142124, Y 3616918, Z 220	Mittakaava:	1:5000





Kuva 149. Rakennuksen pohja rinteessä, kuvattu lännestä.

Kohdetyyppi:	2 Asuinpaikat?	Haltija:	161 Metsätalous Kainuu
Ajoitus:	7116 Uusi aika	Ylläpitäjä:	161 Metsätalous Kainuu
Rakentamisvuosi:		Kunta:	290 Kuhmo
Lukumäärä:	1		

Koordinaattiselitys:		Geometria tuotettu:	4 Gps-mittaus, korjaamaton
Koordinaatit:	X 7142135, Y 3616896, Z 220	Löydöt:	

Taustatiedot

Lauri Huotari kertoi paikasta.

Ympäristön kuvaus

Kohde sijaitsee Suolammen eteläpuolella, soiden ympäröimällä korkeammalla maa-alueella. Kuviolla on uudistuskypsää kasvatusmetsää.

Kohteen kuvaus

Maakumpareen koillisreunalla on kaksi suorakaiteen muotoista kuoppaa. Niistä luoteen puoleinen on kooltaan 5 x 3 x 0,6 metriä. Sen seinämissä on jäänteitä kivi- ja puurakenteista. Kuopan suuaukko on lammen suunnalla.

Kohteen rajaus

Kohteen rajaus on pistemäinen.

Tulkinta

Rakennuksen pohja

Lisätietoja

Maakumpareen päällä on saattanut olla myös rakenteita.

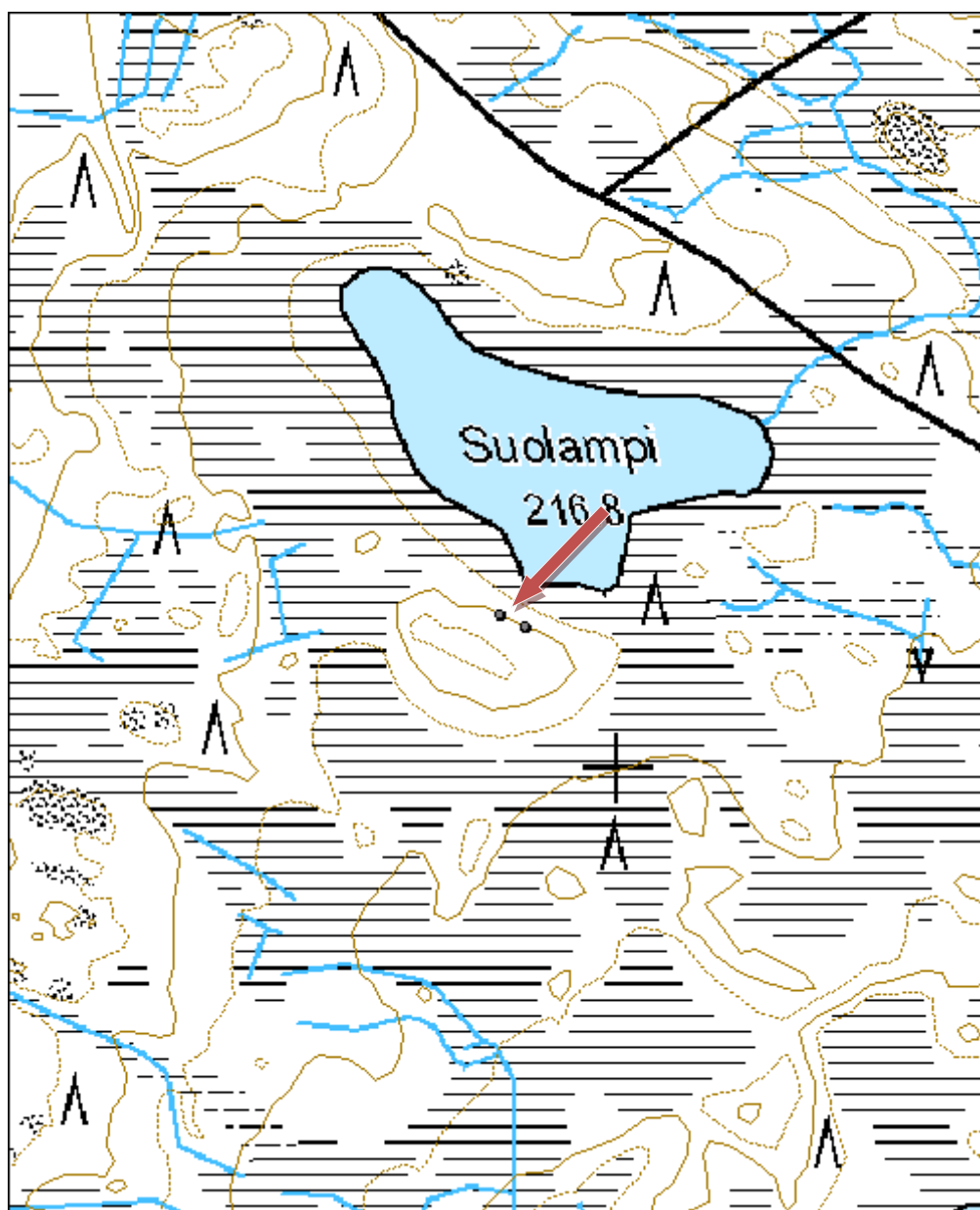
Tarkastukset

Tila: 3 Toteutettu Laji: 6 Suojeluarvojen tarkastus Tarkastusvuosi: 2012
Tarkastuspvm: 18.9.2012 Tarkastaja: R. Mustonen
Kuvaus: KMO kulttuuriperintöinventointi Kainuu

Viranomaisrekisterinro:		Kunto:	2 Keskinertainen
Arvotus:	8 Muu suojeluarvo	Olotila:	1 Käytössä
		Kohteen suojele:	9 Muu suojeluarvo

Ympäristön suojele:	0 Ei määritelty
----------------------------	-----------------

Kohdetyyppi:	2 Asuinpaikat?	Copyright:	© Metsähallitus 2008 © Maanmittauslaitos 1/MML/08
Koordinaatit:	X 7142135, Y 3616896, Z 220	Mittakaava:	1:5000





Kuva 150. Rakennuksen pohja rinteessä, kuvattu kaakosta.

Kohdetyyppi:	1 Asuinpaikat	Haltija:	161 Metsätalous Kainuu
Ajoitus:	7116 Uusi aika	Ylläpitäjä:	161 Metsätalous Kainuu
Rakentamisvuosi:		Kunta:	290 Kuhmo
Lukumäärä:	2		

Koordinaattiselitys:		Geometria tuotettu:	4 Gps-mittaus, korjaamaton
Koordinaatit:	X 7144505, Y 3603192, Z 177	Löydöt:	

Taustatiedot

Kari Huotari opasti kohteelle.

Ympäristön kuvaus

Kohde sijaitsee Vuosankajärven luoteisrannalla. Kuviolla on uudistuskypsää metsikköä.

Kohteen kuvaus

Rakennelman pohjan koko on 3,2 x 3,2 metriä. Rakennelman seinät ovat maalaamatonta lautta. Oviaukko on koilliseen. Oviaukosta sisälle astuttaessa vasemmalla on tyhjä tulisijan paikka. Kahdella seinällä on ikkuna-aukot. Katossa on reikä. Samoin osa lautalattiaa on rikki. Nurkassa on pöytä.

Rakennelman luoteispuolella on kuoppa, jonka koko on 2 x 1 x 0,4 metriä. Kuopan ympärillä on selvät vallit.

Pihalla on lahonnut vene.

Kohteen rajaus

Kohde on pistemäinen.

Tulkinta

Rakennusjäännös ja kuoppa.

Lisätietoja

1960-luvun karttaan on merkitty luode-kaakkosuuntainen polku, joka kulkee rakennuksen paikalta Juurikkajoen Jokilammelle.

Tarkastukset

Tila: 3 Toteutettu Laji: 6 Suojeluarvojen tarkastus Tarkastusvuosi: 2012

Tarkastuspvm: 15.6.2012 Tarkastaja: R. Mustonen

Kuvaus: KMO kulttuuriperintöinventointi Kainuu

Viranomaisrekisterinro:		Kunto:	1 Hyvä
		Olotila:	2 Ei käytössä
Arvotus:	8 Muu suojeluarvo	Kohteen suojelu:	9 Muu suojeluarvo

Ympäristön suojelu:	0 Ei määritelty
----------------------------	-----------------

Kohdetyyppi:	1 Asuinpaikat	Copyright:	© Metsähallitus 2008 © Maanmittauslaitos 1/MML/08
Koordinaatit:	X 7144505, Y 3603192, Z 177	Mittakaava:	1:5000





Kuva 151. Rakennuksen jäänteet, kuvattu pohjoisesta.

Kohdetyyppi:	9 Valmistuspaikat/työpaikat	Haltija:	161 Metsätalous Kainuu
Ajoitus:	7116 Uusi aika	Ylläpitäjä:	161 Metsätalous Kainuu
Rakentamisvuosi:		Kunta:	290 Kuhmo
Lukumäärä:	1		

Koordinaattiselitys:		Geometria tuotettu:	4 Gps-mittaus, korjaamaton
Koordinaatit:	X 7134627, Y 3613211, Z 188	Löydöt:	

Taustatiedot

Kari Huotari opasti kohteelle. Paikalle on merkitty peruskarttaan kaksi tervahautaa, mutta vain toinen merkinnöistä on oikein (Talaspuro 2).

Ympäristön kuvaus

Kohde sijaitsee Liminsärkän eteläpuolella, Talaspuron pohjoispuolella, suon laidassa. Kuviolla on varttunutta kasvatusmetsää.

Kohteen kuvaus

Rakennuksen pohjan koko on 8 x 6 m. Siinä on väliseinä. Hirsikertoja on jäljellä 4.

Kohteen rajaus

Kohteen rajaus on pistemäinen.

Tulkinta

Koska kohteen vieressä on tervahauta, kyseessä voisi olla tervasauna. Rakennuksen pohjassa ei kuitenkaan ole kiukaan jäänteitä. Niinpä se voi liittyä jotenkin viereisen puron tai Hetteilänniitty-nimisen suoalueen hyödyntämiseen. Rakennuksen pohjassa oleva väliseinä voisi auttaa sen käyttötarkoituksen selvittämisessä.

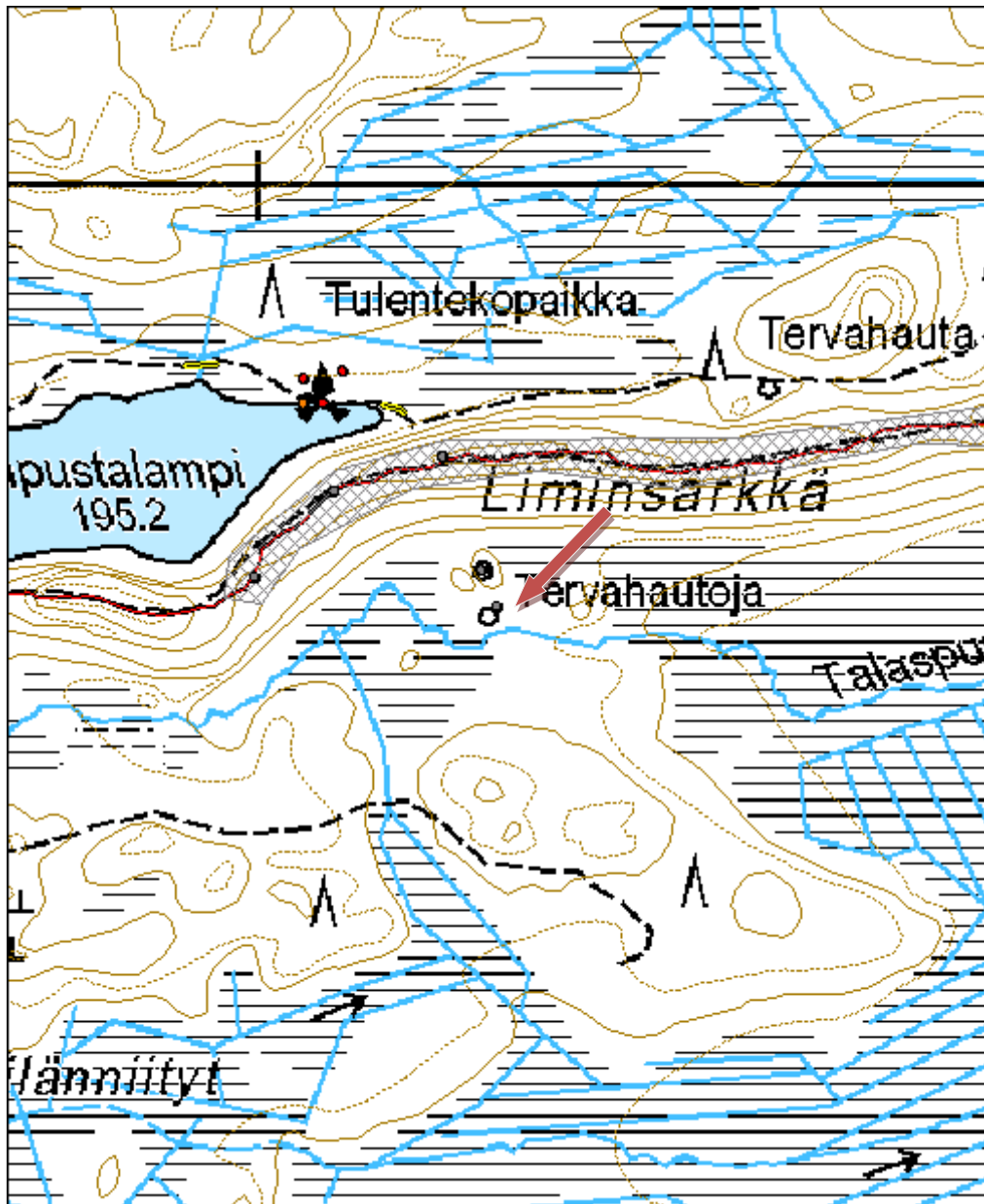
Tarkastukset

Tila: 3 Toteutettu Laji: 6 Suojeluarvojen tarkastus Tarkastusvuosi: 2011
 Tarkastuspvm: 26.5.2011 Tarkastaja: R. Mustonen
 Kuvaus: KMO kulttuuriperintöinventointi Kainuu

Viranomaisrekisterinro:		Kunto:	2 Keskinertainen
Arvotus:	8 Muu suojeluarvo	Olotila:	2 Ei käytössä
		Kohteen suojelu:	9 Muu suojeluarvo

Ympäristön suojelu:	0 Ei määritelty
----------------------------	-----------------

Kohdetyyppi:	9 Valmistuspaikat/työpaikat	Copyright:	© Metsähallitus 2008 © Maanmittauslaitos 1/MML/08
Koordinaatit:	X 7134627, Y 3613211, Z 188	Mittakaava:	1:5000





Kuva 152. Rakennuksen jäänteet, kuvattu luoteesta.

Kohdetyyppi:	1 Asuinpaikat	Haltija:	161 Metsätalous Kainuu
Ajoitus:	7116 Uusi aika	Ylläpitäjä:	161 Metsätalous Kainuu
Rakentamisvuosi:		Kunta:	290 Kuhmo
Lukumäärä:	1		

Koordinaattiselitys:		Geometria tuotettu:	4 Gps-mittaus, korjaamaton
Koordinaatit:	X 7134897, Y 3614455, Z 190	Löydöt:	

Taustatiedot

Kari Huotari opasti kohteelle.

Ympäristön kuvaus

Kohde sijaitsee Ylimmäisen Hirvilammen ja Keskimmäisen Hirvilammen välissä, niitä yhdistävän puron pohjoispuolella, polun varressa. Kuviolla on uudistuskypsää metsikköä.

Kohteen kuvaus

Tiheän aluskasvillisuuden seassa on rakennuksen pohja, jonka alimmat hirsikerrat ovat vielä ehjät. Nurkassa on kiukaana toiminut kivikasa. Keskellä on syvempi kuoppa, samoin pohjan ulkopuolella. Oviaukko on etelän puolella.

Kohteen rajaus

Kohteen rajaus on pistemäinen.

Tulkinta

Rakennuksen pohja saattaa olla tervasauna, koska koillisessa, 75 metrin päässä on tervahauta. Pohja ei kuitenkaan välttämättä liity tervahautaan mitenkään.

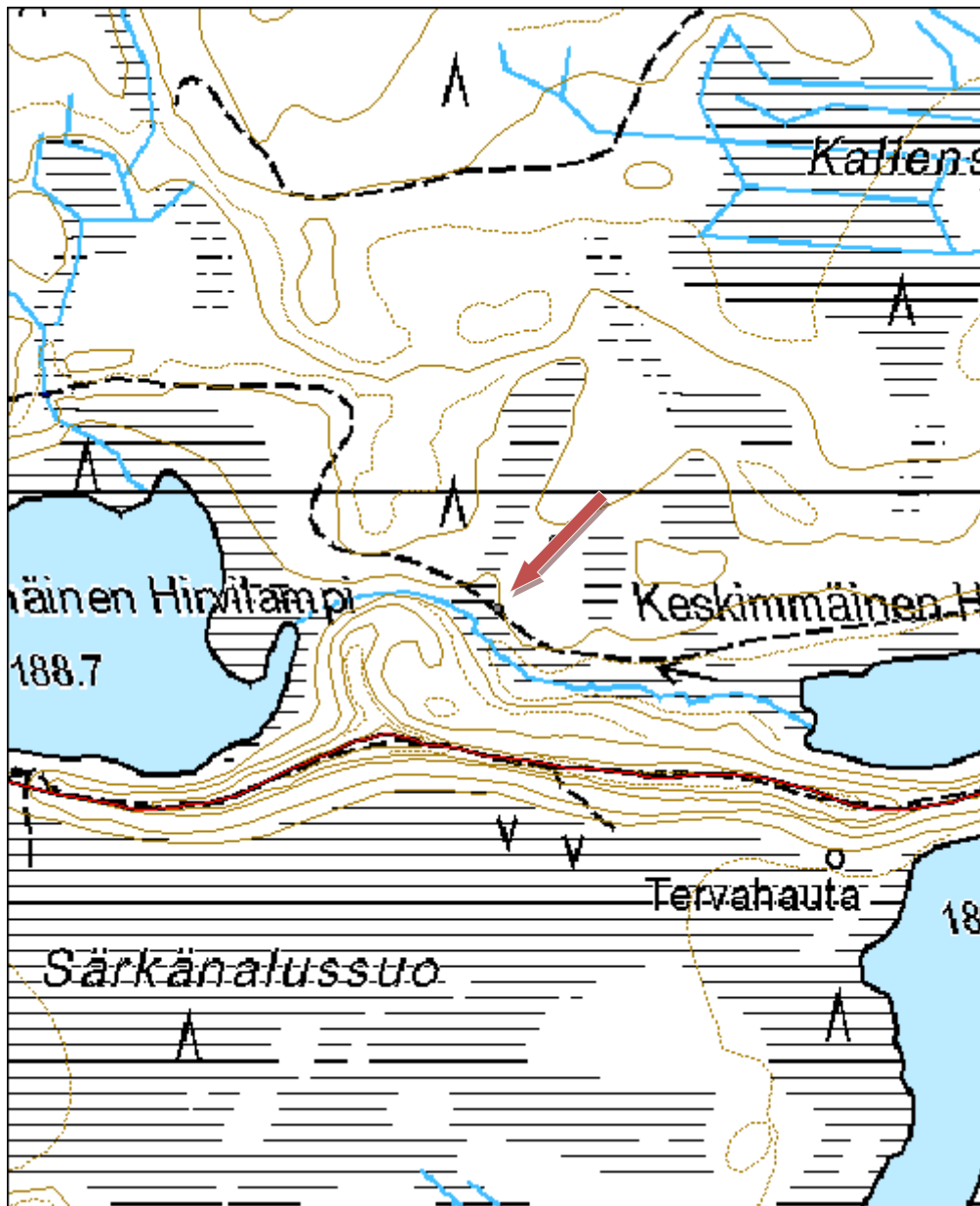
Tarkastukset

Tila: 3 Toteutettu Laji: 6 Suojeluarvojen tarkastus Tarkastusvuosi: 2011
Tarkastuspvm: 26.5.2011 Tarkastaja: R. Mustonen
Kuvaus: KMO kulttuuriperintöinventointi Kainuu

Viranomaisrekisterinro:		Kunto:	1 Hyvä
Arvotus:	3 Esitys mj-luokka II	Olotila:	2 Ei käytössä
Selitys:		Kohteen suojele:	9 Muu suojeluarvo
		Selitys:	

Ympäristön suojele: 0 Ei määritelty

Kohdetyyppi:	1 Asuinpaikat	Copyright:	© Metsähallitus 2008 © Maanmittauslaitos 1/MML/08
Koordinaatit:	X 7134897, Y 3614455, Z 190	Mittakaava:	1:5000





Kuva 153. Mahdollisen tervasaunan jäänteet, kuvattu lounaasta.

Kohdetyyppi:	1 Asuinpaikat	Haltija:	161 Metsätalous Kainuu
Ajoitus:	7116 Uusi aika	Ylläpitäjä:	161 Metsätalous Kainuu
Rakentamisvuosi:		Kunta:	290 Kuhmo
Lukumäärä:	1		

Koordinaattiselitys:		Geometria tuotettu:	4 Gps-mittaus, korjaamaton
Koordinaatit:	X 7128926, Y 3651861, Z 206	Löydöt:	

Taustatiedot

Jaakko Mikkonen opasti kohteelle.

Ympäristön kuvaus

Kohde sijaitsee Elimyssalon länsipuolella sijaitsevasta Kivijärvestä laskevan Kivijoen etelärannalla, lähellä Viitajanpuron lasku-uomaa. Paikalla on kuivempi kangas, jota ympäröivät ojitetut suot. Kuviolla on aukeaa.

Kohteen kuvaus

Rakennusjäännöksen pohjan koko on 3,5 x 4,3 metriä. Ovi aukeaa luoteeseen. Näkyvillä on maatuneita kattorakenteita ja 3-4 hirsikerrosta seinää. Kiuasta ei ole. Rakentamiseen on käytetty nauvoja.

Kohteen rajaus

Kohde on pistemäinen.

Tulkinta

Rakennusjäännös, joka voi liittyä esim. töihin suoniityillä tai Kivijoella tapahtuneeseen uittoon.

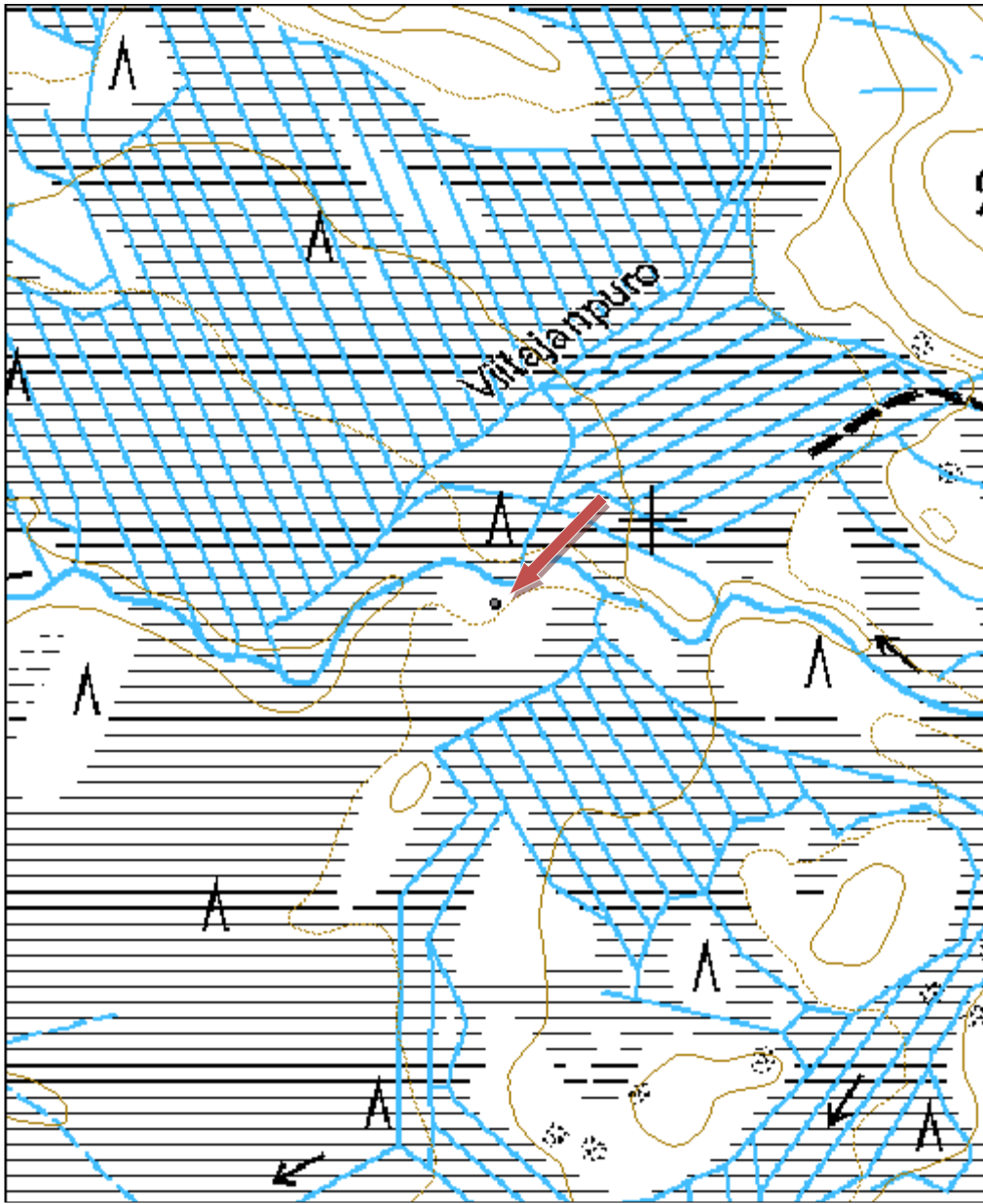
Tarkastukset

Tila: 3 Toteutettu Laji: 6 Suojeluarvojen tarkastus Tarkastusvuosi: 2012
Tarkastuspvm: 16.7.2012 Tarkastaja: R. Mustonen
Kuvaus: KMO Kulttuuriperintöinventointi Kainuu

Viranomaisrekisterinro:		Kunto:	3 Huono
Arvotus:	8 Muu suojeluarvo	Olotila:	2 Ei käytössä
		Kohteen suojelu:	9 Muu suojeluarvo

Ympäristön suojelu:	0 Ei määritelty
----------------------------	-----------------

Kohdetyyppi:	1 Asuinpaikat	Copyright:	© Metsähallitus 2008 © Maanmittauslaitos 1/MML/08
Koordinaatit:	X 7128926, Y 3651861, Z 206	Mittakaava:	1:5000





Kuva 154. Rakennusjäännös, kuvattu etelästä.

Kohdetyyppi:	1 Asuinpaikat	Haltija:	161 Metsätalous Kainuu
Ajoitus:	7116 Uusi aika	Ylläpitäjä:	161 Metsätalous Kainuu
Rakentamisvuosi:		Kunta:	290 Kuhmo
Lukumäärä:	6		

Koordinaattiselitys:		Geometria tuotettu:	4 Gps-mittaus, korjaamaton
Koordinaatit:	X 7144114, Y 3601486, Z 185	Löydöt:	

Taustatiedot

Kari Huotari opasti kohteelle.

Ympäristön kuvaus

Kohde sijaitsee Kangaslammen lounaisrannalla. Kuvio on nuorta kasvatusmetsikköä.

Kohteen kuvaus

Kookas rakennuksenpohja on noin 16 metriä pitkä ja 8 metriä leveä. Seinien perustukset ovat leveät ja väliseinät jakavat pohjan useaan huoneeseen. Rakennuspohjan keskellä on kellarikuoppa (1,5 x 1,5 x 1 metriä). Seinistä on hieman puujäänteitä jäljellä.

Pohjan itäpuolella on kolme kuoppaa. Niistä pohjoiseen on mahdollinen saunanpohja. Pohjoisempana on pystyssä oleva WC. Suurimman kuopan koko on 3 x 1 metriä. Mahdollisen saunan koko on 5 x 4 metriä. Näkyvissä on kiviset perustukset ja puisia jäänteitä jäkälän alla. WC:n koko on 4 x 2 metriä. Sen yhteydessä on jonkinlainen varasto.

Kohteen rajaus

Kohteen rajaus on aluemainen. Kookas rakennuksenpohja on merkitty pisteellä.

Tulkinta

Rakennusten jäänteitä.

Lisätietoja

Kookas pohja on merkitty myös pisteellä, jonka Reiska-numero on 145095. Rakennuksen pohja on ollut vielä merkittynä 1960-luvun kartassa. Karttaan on merkitty myös polku, joka kulkee rakennusten pohjilta pitkän matkaa kohti länttä.

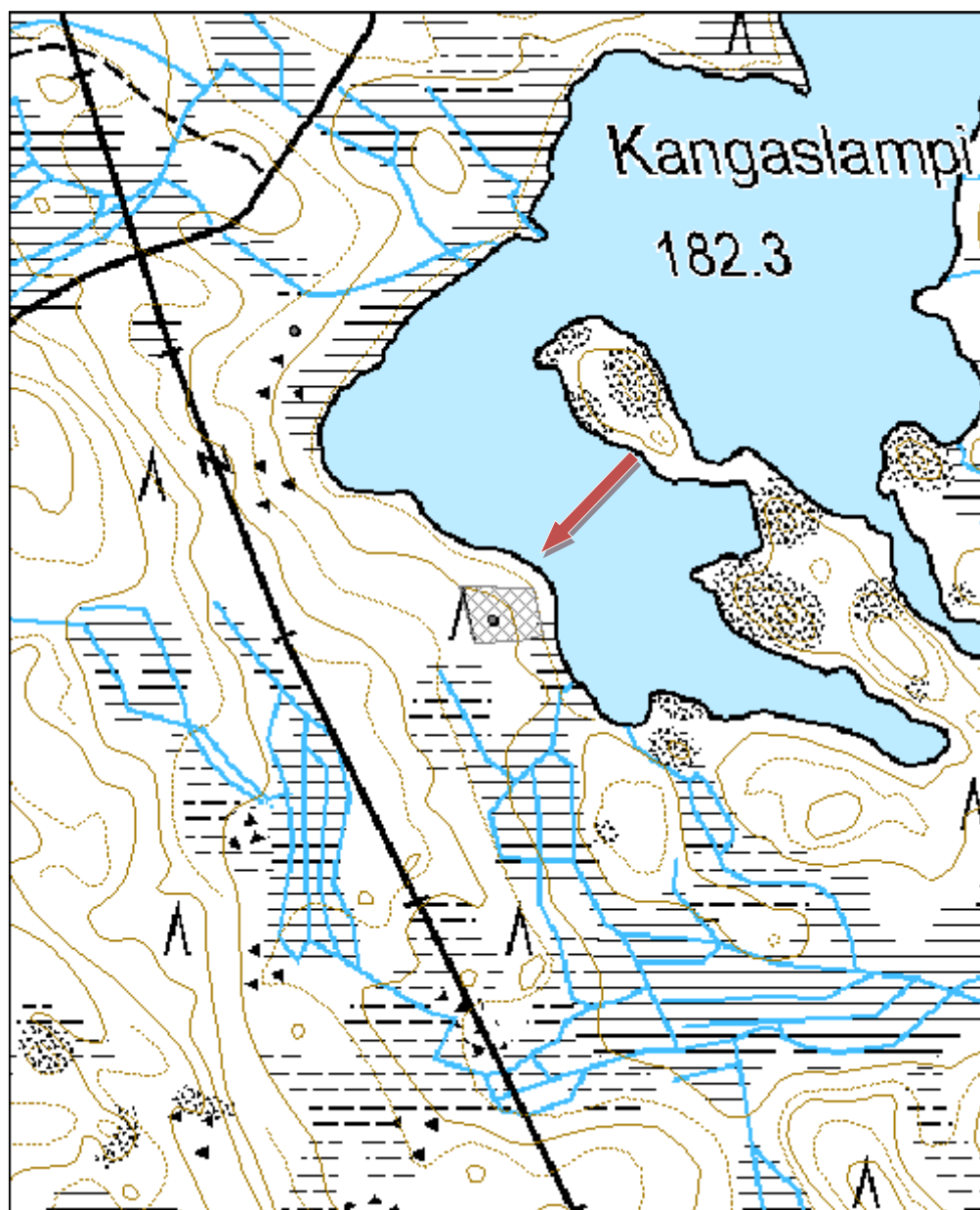
Tarkastukset

Tila: 3 Toteutettu Laji: 6 Suojeluarvojen tarkastus Tarkastusvuosi: 2012
Tarkastuspvm: 15.6.2012 Tarkastaja: R. Mustonen
Kuvaus: KMO kulttuuriperintöinventointi Kainuu

Viranomaisrekisterinro:		Kunto:	2 Keskinertainen
		Olotila:	2 Ei käytössä
Arvotus:	8 Muu suojeluarvo	Kohteen suojelu:	9 Muu suojeluarvo

Ympäristön	0 Ei määritelty
-------------------	-----------------

suojelu:			
Kohdetyyppi:	1 Asuinpaikat	Copyright:	© Metsähallitus 2008 © Maanmittauslaitos 1/MML/08
Koordinaatit:	X 7144114, Y 3601486, Z 185	Mittakaava:	1:5000





Kuva 155. Rakennuksen pohjaa ihmetellään.

Kohdetyyppi:	1 Asuinpaikat	Haltija:	161 Metsätalous Kainuu
Ajoitus:	7116 Uusi aika	Ylläpitäjä:	161 Metsätalous Kainuu
Rakentamisvuosi:		Kunta:	290 Kuhmo
Lukumäärä:	2		

Koordinaattiselitys:		Geometria tuotettu:	4 Gps-mittaus, korjaamaton
Koordinaatit:	X 7144364, Y 3601304, Z 186	Löydöt:	

Taustatiedot

Kari Huotari kertoi kohteesta.

Ympäristön kuvaus

Kuviolla kasvaa varttunutta kasvatusmetsikköä. Kohde sijaitsee Kangaslammen länsipuolella. Kangaslammen rantaan on noin 75 metriä. Kotalammentie kulkee kohteen luoteispuolelta.

Kohteen kuvaus

Paikalla on kahden rakennuksen jäännökset, joiden ovet ovat vastakkain, noin kolmen metrin päässä toisistaan. Rakennukset ovat koillis-lounassuuntaisia. Ensimmäisen rakennuksen (koillispuoleinen) koko on 3,8 x 3,6 metriä. Siinä on jäljellä noin yhdeksän hirsikertaa. Siinä ei ole ikkunaa. Toisen rakennuksen koko on 4,3 x 4 metriä. Siinä on 5-7 hirsikertaa. Kiuas on ovea vastapäätä pohjoisnurkassa. Ikkuna on ovea vastapäätä. Rakennukset on tehty pyöröhirsistä.

Kohteen rajaus

Kohde on pistemäinen.

Tulkinta

Rakennusten jäänteet

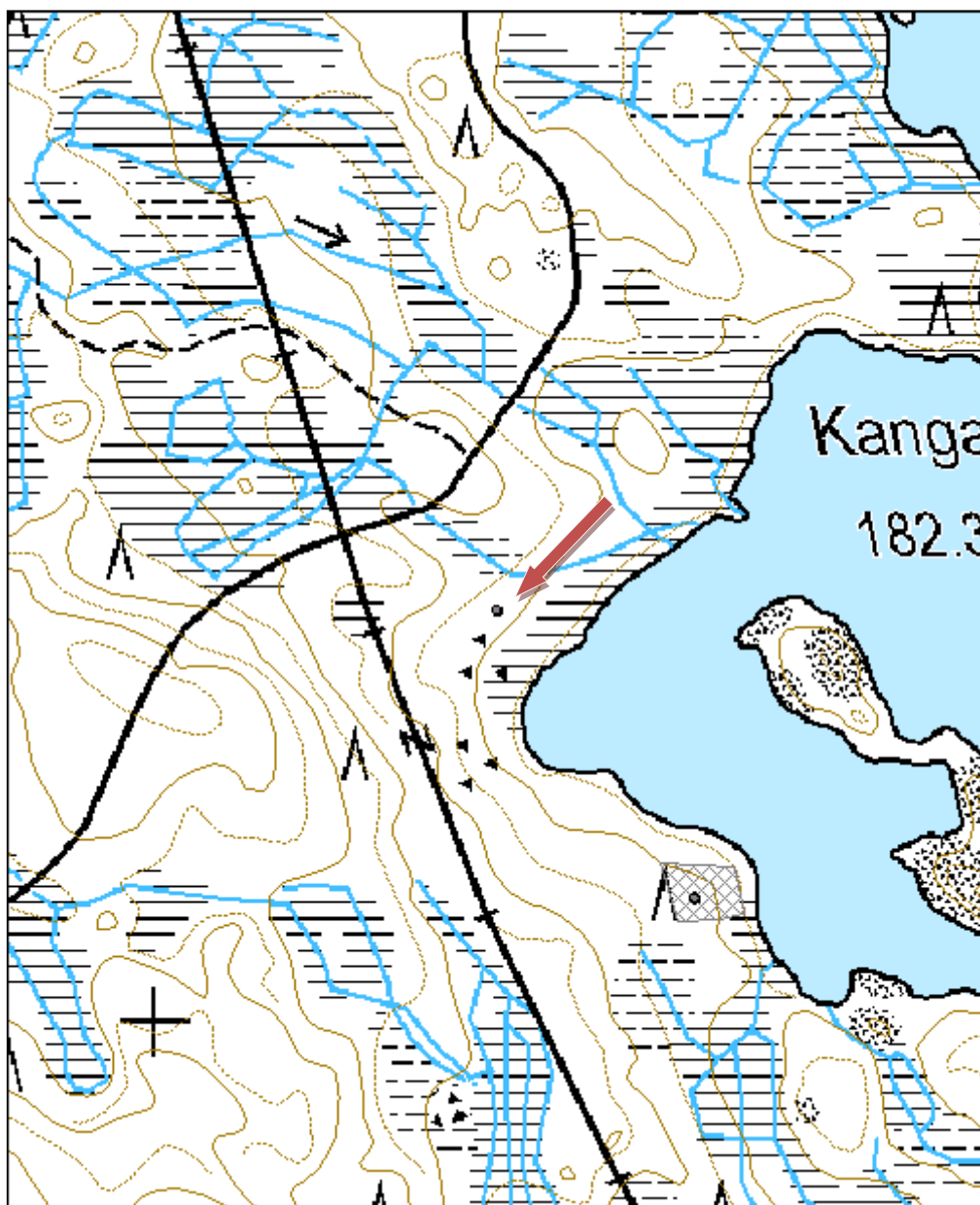
Tarkastukset

Tila: 3 Toteutettu Laji: 6 Suojeluarvojen tarkastus Tarkastusvuosi: 2012
Tarkastuspvm: 11.7.2012 Tarkastaja: R. Mustonen
Kuvaus: KMO Kulttuuriperintöinventointi Kainuu

Viranomaisrekisterinro:		Kunto:	1 Hyvä
Arvotus:	8 Muu suojeluarvo	Olotila:	2 Ei käytössä
		Kohteen suojele:	9 Muu suojeluarvo

Ympäristön suojele:	0 Ei määritelty
----------------------------	-----------------

Kohdetyyppi:	1 Asuinpaikat	Copyright:	© Metsähallitus 2008 © Maanmittauslaitos 1/MML/08
Koordinaatit:	X 7144364, Y 3601304, Z 186	Mittakaava:	1:5000





Kuva 156. Lounaanpuoleinen rakennusjäännös, kuvattu pohjoisesta.



Kuva 157. Koillisenpuoleinen rakennusjäännös, kuvattu etelästä.

Kohdetyyppi:	1 Asuinpaikat	Haltija:	161 Metsätalous Kainuu
Ajoitus:	7116 Uusi aika	Ylläpitäjä:	161 Metsätalous Kainuu
Rakentamisvuosi:		Kunta:	290 Kuhmo
Lukumäärä:	7		

Koordinaattiselitys:		Geometria tuotettu:	4 Gps-mittaus, korjaamaton
Koordinaatit:	X 7156003, Y 3590386, Z 235	Löydöt:	

Taustatiedot

Kari Huotari opasti kohteelle. Rakennus on Reiskassa.

Ympäristön kuvaus

Sauna-Kinnusen vesistön itärannalla. Kuvio on nuorta kasvatusmetsikköä.

Kohteen kuvaus

Alueella on pystyssä lomarakennukseksi vuokrattu sauna, jonka koko on 6 x 4 metriä. Vieressä on WC-rakennus. Pohjoisempana on rakennuksen pohja, jonka koko on 5 x 4,4 metriä. Kattorakenteet ovat maatuneet paikalleen. Tästä kaakkoon on vanhan navetan paikka. Jäljellä on palomuuria, tiiliä ym. Tästä etelään on päärakennus, jonka koko on noin 20 x 9 metriä. Näkyvissä on peruskiveys ja maatuneita rakenteita. Keskellä on kuoppa, jossa on rautaromua. Rakennuksen sisäpuolella on tulisija, jossa on kiviä rautakehikon sisällä. Samanlainen on myös kauempana koillisessa. Alueen kaakkoisosassa on kellarikuoppa, jonka koko on 2,5 x 1,5 x 0,5 metriä. Vieressä on pyöreä kuoppa, jonka halkaisija on 1,5 metriä ja syvyys 0,2 metriä. Alueen laidassa on vanhaa peltoa.

Kohteen rajaus

Kohteen rajaus on aluemainen.

Tulkinta

Rakennusten jäännöksiä. Paikalla on muistitietojen mukaan ollut metsätyökämpä, mutta on mahdollista että sitä ennen kohde on ollut asuintilana.

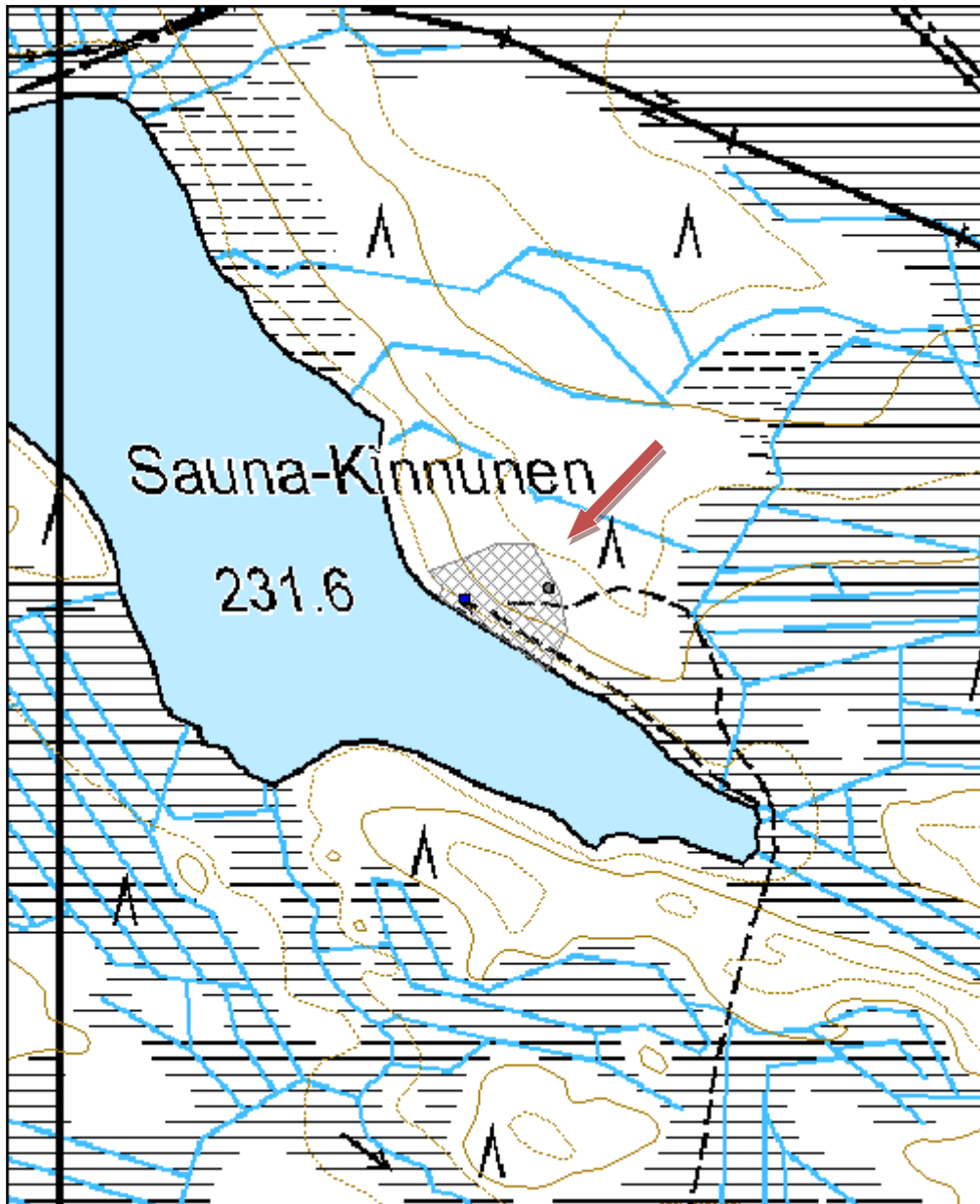
Tarkastukset

Tila: 3 Toteutettu Laji: 6 Suojeluarvojen tarkastus Tarkastusvuosi: 2012
Tarkastuspvm: 15.6.2012 Tarkastaja: R. Mustonen
Kuvaus: KMO Kulttuuriperintöinventointi Kainuu

Viranomaisrekisterinro:		Kunto:	2 Keskinkertainen
Arvotus:	8 Muu suojeluarvo	Olotila:	2 Ei käytössä
		Kohteen suojelu:	9 Muu suojeluarvo

Ympäristön suojelu:	0 Ei määritelty
----------------------------	-----------------

Kohdetyyppi:	1 Asuinpaikat	Copyright:	© Metsähallitus 2008 © Maanmittauslaitos 1/MML/08
Koordinaatit:	X 7156003, Y 3590386, Z 235	Mittakaava:	1:5000





Kuva 158. Eräkämppä, kuvattu kaakosta.



Kuva 159. Rakennuksen pohja, kuvattu etelästä.

Kohdetyyppi:	1 Asuinpaikat	Haltija:	161 Metsätalous Kainuu
Ajoitus:	7116 Uusi aika	Ylläpitäjä:	161 Metsätalous Kainuu
Rakentamisvuosi:		Kunta:	290 Kuhmo
Lukumäärä:	6		

Koordinaattiselitys:		Geometria tuotettu:	4 Gps-mittaus, korjaamaton
Koordinaatit:	X 7136502, Y 3613248, Z 218	Löydöt:	

Taustatiedot

Komulaisen veljekset kertoivat kohteesta ja Kari Huotari opasti sinne.

Ympäristön kuvaus

Kohde sijaitsee Pienen Pitämälammen pohjoispuolella, soiden ympäröimän kankaan reunassa. Kuviolla on varttunutta kasvatusmetsikköä.

Kohteen kuvaus

Rakennuksen pohja, josta on jäljellä seinien perustukset ja katon poikkiarruja. Sen koko on 5 x 5,6 metriä. Pohjaan kuulunut lisäosa, jonka pituus on 5,5 metriä.

Pieni rakennuksen pohja: koko 3,5 x 3,1 metriä. Nurkissa seinähirret ovat säilyneet parhaiten. Rakenteen keskellä on myös paljon maatumutta puuta.

Soikea kuoppa: 1 x 3 metriä. Syvyys 0,5 metriä.

Suorakaiteen muotoinen kuoppa: 3,5 x 2 metriä. Syvyys 0,5 metriä.

Kohteen rajaus

Kohteen rajaus on aluemainen.

Tulkinta

Rakennusten jäänteitä ja kuoppia.

Lisätietoja

Vieressä on tervahauta, joka on käsitelty erillisenä kohteena. Ei tiedetä onko tervahauta samanaikainen rakennusten pohjien kanssa tai onko esim. pieni rakennuksen pohja ollut tervasauna.

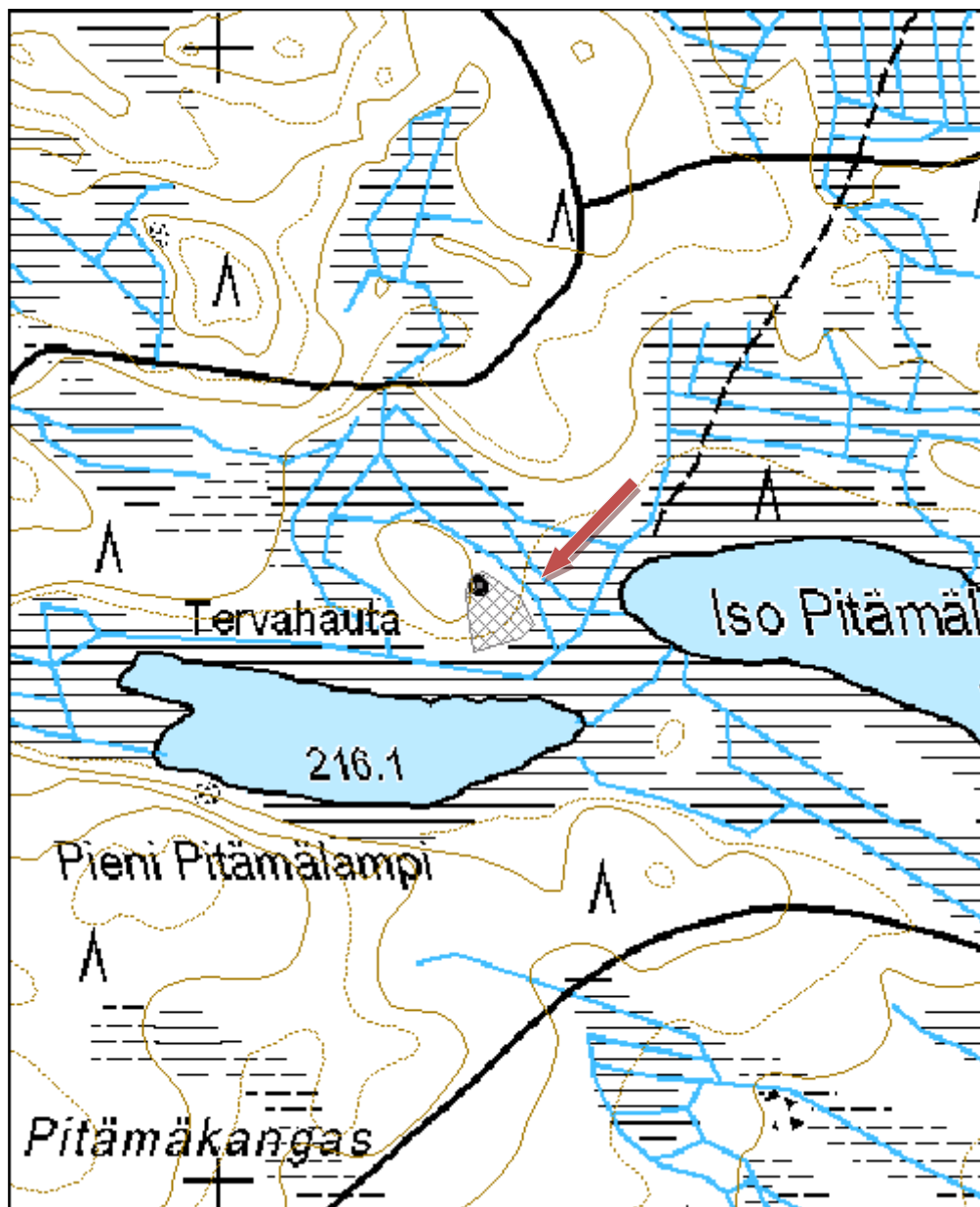
Tarkastukset

Tila: 3 Toteutettu Laji: 6 Suojeluarvojen tarkastus Tarkastusvuosi: 2012
Tarkastuspvm: 13.6.2012 Tarkastaja: R. Mustonen
Kuvaus: KMO kulttuuriperintöinventointi Kainuu

Viranomaisrekisterinro:		Kunto:	2 Keskinertainen
		Olotila:	2 Ei käytössä
Arvotus:	8 Muu suojeluarvo	Kohteen suojelu:	9 Muu suojeluarvo

Ympäristön suojelu:	0 Ei määritelty
----------------------------	-----------------

Kohdetyyppi:	1 Asuinpaikat	Copyright:	© Metsähallitus 2008 © Maanmittauslaitos 1/MML/08
Koordinaatit:	X 7136502, Y 3613248, Z 218	Mittakaava:	1:5000





Kuva 160. Rakennuksen pohja, kuvattu lounaasta.

Kohdetyyppi:	1 Asuinpaikat	Haltija:	161 Metsätalous Kainuu
Ajoitus:	7116 Uusi aika	Ylläpitäjä:	161 Metsätalous Kainuu
Rakentamisvuosi:		Kunta:	290 Kuhmo
Lukumäärä:	1		

Koordinaattiselitys:		Geometria tuotettu:	4 Gps-mittaus, korjaamaton
Koordinaatit:	X 7124117, Y 3609502, Z 168	Löydöt:	

Taustatiedot

Suunnittelija Mikko Koistinen kertoi kohteesta.

Ympäristön kuvaus

Kuviolla kasvaa uudistuskypsää metsikköä. Kohde sijaitsee Iso-Rommakkojärven rannalla Jokiniemen kaakkoisrannalla.

Kohteen kuvaus

Kalasaunan koko on 2,8 x 2,6 metriä ja korkeus 2,3 metriä kurkihirteen. Länsiluoteen puoleisella seinustalla on lisäosa, jonka leveys on 1,2 metriä ja pituus 3 metriä. Lisäosa on rakennettu laudoista. Siinä ei ole kattoa. Kiuas on luoteisnurkassa. Se on ehjä. Seinät ja lattia ovat ehjät, katto on osittain romahtanut. Oviaukon koko on 0,8 x 0,63 metriä. Oviaukon suunta on pohjoiskoilliseen. Osa hirsistä on sahattu ja osa vuoltu. Lounaisnurkassa on pieni tuuletusaukko.

Kohteen rajaus

Kohde on pistemäinen

Tulkinta

Kalasauna

Lisätietoja

Viereisen kesämökin isäntä kertoi saunalle menneen vanhan polun ja näytti pätkän sen linjausta metsiköstä.

Tarkastukset

Tila: 3 Toteutettu Laji: 6 Suojeluarvojen tarkastus Tarkastusvuosi: 2012
Tarkastuspm: 11.7.2012 Tarkastaja: R. Mustonen
Kuvaus: KMO Kulttuuriperintöinventointi Kainuu

Viranomaisrekisterinro:		Kunto:	1 Hyvä
		Olotila:	2 Ei käytössä
Arvotus:	8 Muu suojeluarvo	Kohteen suojele:	9 Muu suojeluarvo

Ympäristön suojele:	0 Ei määritelty
----------------------------	-----------------

Kohdetyyppi:	1 Asuinpaikat	Copyright:	© Metsähallitus 2008 © Maanmittauslaitos 1/MML/08
Koordinaatit:	X 7124117, Y 3609502, Z 168	Mittakaava:	1:5000





Kuva 161. Jokiniemen kalasauna, kuvattu koillisesta.



Kuva 162. Tulisija kalasaunan nurkassa.

Kohdetyyppi:	1 Asuinpaikat	Haltija:	660 Pohjanmaan luontopalvelut
Ajoitus:	7116 Uusi aika	Ylläpitäjä:	660 Pohjanmaan luontopalvelut
Rakentamisvuosi:		Kunta:	290 Kuhmo
Lukumäärä:	1		

Koordinaattiselitys:		Geometria tuotettu:	4 Gps-mittaus, korjaamaton
Koordinaatit:	X 7150400, Y 3641967, Z 190	Löydöt:	

Taustatiedot

Pekka Pöllänen kertoi kohteesta ja Lauri Huotari opasti kohteelle.

Ympäristön kuvaus

Kohde sijaitsee Änäntijärven itärannalla, Mustalahden pohjukassa, Horneankankaan kaakkoisreunalla. Kohteelle johtaa polku.

Kohteen kuvaus

Rakennuksesta on jäljellä jonkin verran hirsirakenteita. Kivijalkaa ei ole. Pohjan koko on 3,2 x 3,3 metriä. Pitkä sivu on pohjois-eteläsuuntainen. Rakennuksen pohjoispuolella on ollut vielä 2 metriä leveä lisäosa. Siitä on jäljellä joitakin hirsiiä maassa. Rakennuksen ovi on ollut länteen. Unista on jäljellä rautainen osa. Pihassa on ehjä lautarakenteinen vaja rakennuksen pohjan länsipuolella. Vajan takana on lahonneita veneitä.

Kohteen rajaus

Kohde on pistemäinen

Tulkinta

Rakennusjäännös.

Lisätietoja

Paikan kerrotaan toimineen laukkukauppiaiden haminana.

Tarkastukset

Tila: 3 Toteutettu Laji: 6 Suojeluarvojen tarkastus Tarkastusvuosi: 2012

Tarkastuspvm: 4.7.2012 Tarkastaja: R. Mustonen

Kuvaus: KMO kulttuuriperintöinventointi Kainuu

Viranomaisrekisterinro:

Kunto: 2 Kesinkertainen

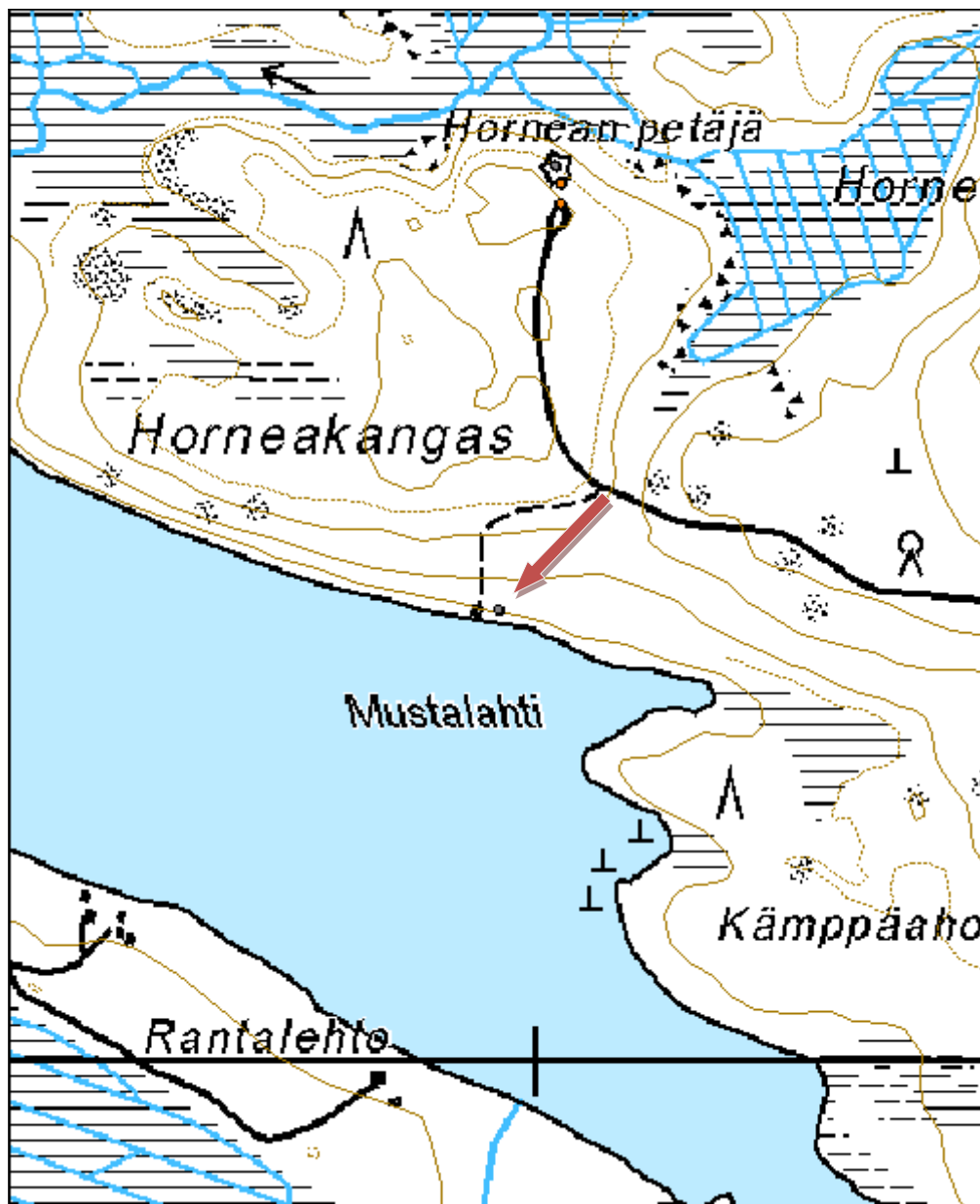
Olotila: 2 Ei käytössä

Arvotus: 8 Muu suojeluarvo **Kohteen suojele:** 9 Muu suojeluarvo

Ympäristön suojele: 0 Ei määritelty

Kohdetyyppi:	1 Asuinpaikat	Copyright:	© Metsähallitus 2008 © Maanmittauslaitos 1/MML/08
---------------------	---------------	-------------------	---

Koordinaatit:	X 7150400, Y 3641967, Z 190	Mittakaava:	1:5000
----------------------	--------------------------------	--------------------	--------





Kuva 163. Mustalahden rakennusjäännös, kuvattu lännestä.

Rakennusperintö:

Juurikkajoki autiotupa	MH-tunnus: 6620
-------------------------------	------------------------

Kohdetyyppi:	1 Asuinpaikat	Haltija:	660 Pohjanmaan luontopalvelut
Ajoitus:	1212 Autiotupa	Ylläpitäjä:	660 Pohjanmaan luontopalvelut
Rakentamisvuosi:		Kunta:	290 Kuhmo
Lukumäärä:	1		

Koordinaattiselitys:		Geometria tuotettu:	5 Mml maastotietokanta
Koordinaatit:	X 7144891, Y 3603632, Z 177	Löydöt:	

Taustatiedot

Kohde on merkitty peruskarttaan. Rakennus on Juurikkajoen autiotupa.

Ympäristön kuvaus

Kohde sijaitsee Vuosanganjärven rannalla, Iso-Nesteri- ja Juurikkasaaren lähetyvillä Juurikkajokisuulla. Kuviolla kasvaa nuorta kasvatusmetsikköä.

Kohteen kuvaus

Autiotuvan koko on 4,5 x 2,6 metriä ja lisäksi kuisti, jonka pituus on 1 metri (leveys 2,6 m). Rakennuksen korkeus on 3,2 metriä katonharjaan. Oviaukko on koilliseen ja sen koko on 1,8 x 0,7 metriä. Ikkunoita on kaksi kappaletta kaakkoseinustalla ja niiden koko on 0,5 x 0,65 metriä. Rakennuksessa on harjakatto ja se on katettu huovalla. Pohjoisnurkassa on kamina. Autiotuvasta koilliseen on nuotiopaikka ja luoteeseen puuvarasto, lisäksi on käymälä ja komposti.

Kohteen rajaus

Kohde on pistemäinen.

Tulkinta

Autiotupa, entinen kalamaja.

Toimenpiteet

Tila: 2 Suunniteltu Laji: 11 Korjaus / kunnostus Toimenpidevuosi: 2007
Kuvaus: rakennuksen hirsikehikon oikaisu

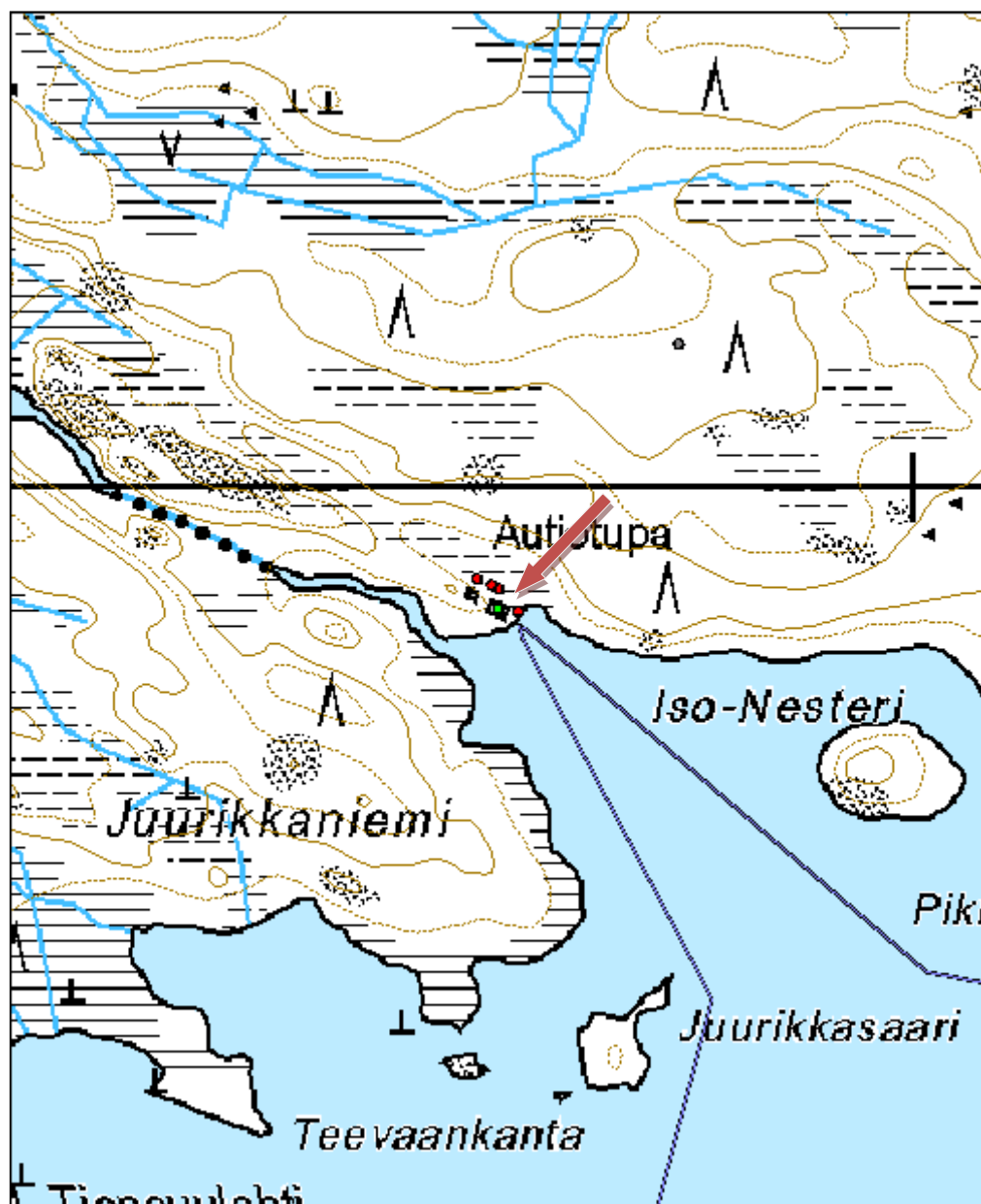
Tarkastukset

Tila: 3 Toteutettu Laji: 6 Suojeluarvojen tarkastus Tarkastusvuosi: 2012
Tarkastuspvm: 27.7.2012 Tarkastaja: R. Mustonen
Kuvaus: KMO Kulttuuriperintöinventointi Kainuu

Tila: 3 Toteutettu Laji: 1 Kuntoarviointi Tarkastusvuosi: 2006
Tarkastuspvm: 9.10.2006 Tarkastaja: K. Mikkonen
Kuvaus:

Viranomaisrekisterinro:	Kunto: 2 Keskinertainen
--------------------------------	--------------------------------

Arvotus:	8 Muu suojeluarvo	Olutila:	1 Käytössä
Ympäristön suojelu:	0 Ei määritelty	Kohteen suojelu:	9 Muu suojeluarvo
Kohdetyyppi:	1 Asuinpaikat	Copyright:	© Metsähallitus 2008 © Maanmittauslaitos 1/MML/08
Koordinaatit:	X 7144891, Y 3603632, Z 177	Mittakaava:	1:5000





Kuva 164. Autiotupa, kuvattu lounaasta.



Kuva 165. Tuvan sisustusta.

Kohdetyyppi:	1 Asuinpaikat	Haltija:	161 Metsätalous Kainuu
Ajoitus:	7116 Uusi aika	Ylläpitäjä:	161 Metsätalous Kainuu
Rakentamisvuosi:		Kunta:	290 Kuhmo
Lukumäärä:	1		

Koordinaattiselitys:		Geometria tuotettu:	4 Gps-mittaus, korjaamaton
Koordinaatit:	X 7146607, Y 3602825, Z 190	Löydöt:	

Taustatiedot

Kari Huotari ja Jaakko Mikkonen opastivat kohteelle.

Ympäristön kuvaus

Kohde sijaitsee Palokankaan etelärinteellä Juurikkajärven pohjoisrannalla. Kuviolla kasvaa uudistuskypsää metsikköä.

Kohteen kuvaus

Rakennuksen koko on 3,3 x 3,5 metriä ja sen kaakkoisseinustalla oleva katos on 0,9 metriä leveä. Rakennuksen korkeus on noin 1,9 metriä ja siinä on loiva harjakatto. Ovi aukeaa lounaaseen ja sen koko on 1,2 x 0,8 metriä. Ikkuna on luoteeseen ja sen koko on 0,4 x 0,8 metriä. Uuni on länsinurkassa. Sisällä on makuulavetit, lattia on lautaa.

Kohteen rajaus

Kohde on pistemäinen.

Tulkinta

Rakennusjäännös, kalasauna. Sen sanotaan olevan härmänkyläläisten tekemä.

Tarkastukset

Tila: 3 Toteutettu Laji: 6 Suojeluarvojen tarkastus Tarkastusvuosi: 2012
Tarkastuspvm: 27.7.2012 Tarkastaja: R. Mustonen
Kuvaus: KMO Kulttuuriperintöinventointi Kainuu

Viranomaisrekisterinro:		Kunto:	1 Hyvä
Arvotus:	8 Muu suojeluarvo	Olotila:	1 Käytössä
		Kohteen suojelu:	9 Muu suojeluarvo

Ympäristön suojelu:	0 Ei määritely
----------------------------	----------------

Kohdetyyppi:	1 Asuinpaikat	Copyright:	© Metsähallitus 2008 © Maanmittauslaitos 1/MML/08
Koordinaatit:	X 7146607, Y 3602825, Z 190	Mittakaava:	1:5000





Kuva 166. Juurikaisen autiotupa, kuvattu lännestä.



Kuva 167. Tuvan sisustusta.

Kohdetyyppi:	1 Asuinpaikat	Haltija:	660 Pohjanmaan luontopalvelut
Ajoitus:	1212 Autiotupa	Ylläpitäjä:	660 Pohjanmaan luontopalvelut
Rakentamisvuosi:	1935	Kunta:	290 Kuhmo
Lukumäärä:	1		

Koordinaattiselitys:		Geometria tuotettu:	5 Mml maastotietokanta
Koordinaatit:	X 7147124, Y 3622227, Z 174	Löydöt:	

Taustatiedot

Kohde on yksi Metsähallituksen autiotuvista. Se löytyy Reiskasta ja on merkitty peruskarttaan.

Ympäristön kuvaus

Kohde sijaitsee Aidasjärven ja Iivantiiran välisessä lahdessa olevan Ränkänsaaren länsipäässä.

Kohteen kuvaus

Kämpä on rakennettu hirrestä vuonna 1930. Siinä on harjakatto. Sen koko on 6 x 6 metriä. Kuistin pituus on 1,5 metriä. Rakennuksen keskellä on uuni ja hella. Sisällä on neljä kerrossänkyä. Ikkunoita on kolmeen suuntaan. Ovi ja kuisti aukeavat kaakkoon. Kuistin (porstuan) sisäpuolella on kaksi isoa komeroa, yksi kummallakin puolella.

Kohteen rajaus

Kohde on pistemäinen.

Tulkinta

Autiotupa, joka on aikaisemmin toiminut uittokämpänä.

Lisätietoja

Perimätiedon mukaan saarelle on piiloutunut läheisen Hiiriniemen (nyk. Malilanniemen) talon väki vainolaisia karkuun, mutta heidät löydettiin ja tapettiin.

Tarkastukset

Tila: 3 Toteutettu Laji: 6 Suojeluarvojen tarkastus Tarkastusvuosi: 2012
Tarkastuspvm: 26.7.2012 Tarkastaja: R. Mustonen
Kuvaus: KMO Kulttuuriperintöinventointi Kainuu

Tila: 3 Toteutettu Laji: 1 Kuntoarviointi Tarkastusvuosi: 2006
Tarkastuspvm: 6.6.2003 Tarkastaja: K. Mikkonen
Kuvaus:

Viranomaisrekisterinro:

Kunto: 2 Keskinertainen

Olotila: 1 Käytössä

Arvotus: 8 Muu suojeluarvo

Kohteen suojelu: 9 Muu suojeluarvo

Ympäristön suojelu: 0 Ei määritelty

Kohdetyyppi:	1 Asuinpaikat	Copyright:	© Metsähallitus 2008 © Maanmittauslaitos 1/MML/08
Koordinaatit:	X 7147124, Y 3622227, Z 174	Mittakaava:	1:5000





Kuva 168. Alkuperäistä uittokämpän sisustusta.

Kohdetyyppi:	9 Valmistuspaikat/työpaikat	Haltija:	660 Pohjanmaan luontopalvelut
Ajoitus:	1899 Muu maa, metsä- ja kalatalouden rakennus	Ylläpitäjä:	660 Pohjanmaan luontopalvelut
Rakentamisvuosi:	1933	Kunta:	290 Kuhmo
Lukumäärä:	1		

Koordinaattiselitys:		Geometria tuotettu:	5 Mml maastotietokanta
Koordinaatit:	X 7148041, Y 3609137, Z 179	Löydöt:	

Taustatiedot

Kari Huotari opasti kohteella.

Ympäristön kuvaus

Kohde sijaitsee Kuusamonkylältä etelään, Kuusamonjoen varrella.

Kohteen kuvaus

Maalaamaton hirsirakennus, jossa on pärekatto. Rakennettu 1930-luvulla. Kunnostettu. Myllyn eteläseinällä pärehöylä. Pohjoispuolella pato. Ks. Lisätiedot.

Kohteen rajaus

Kohde on pistemäinen.

Tulkinta

Mylly

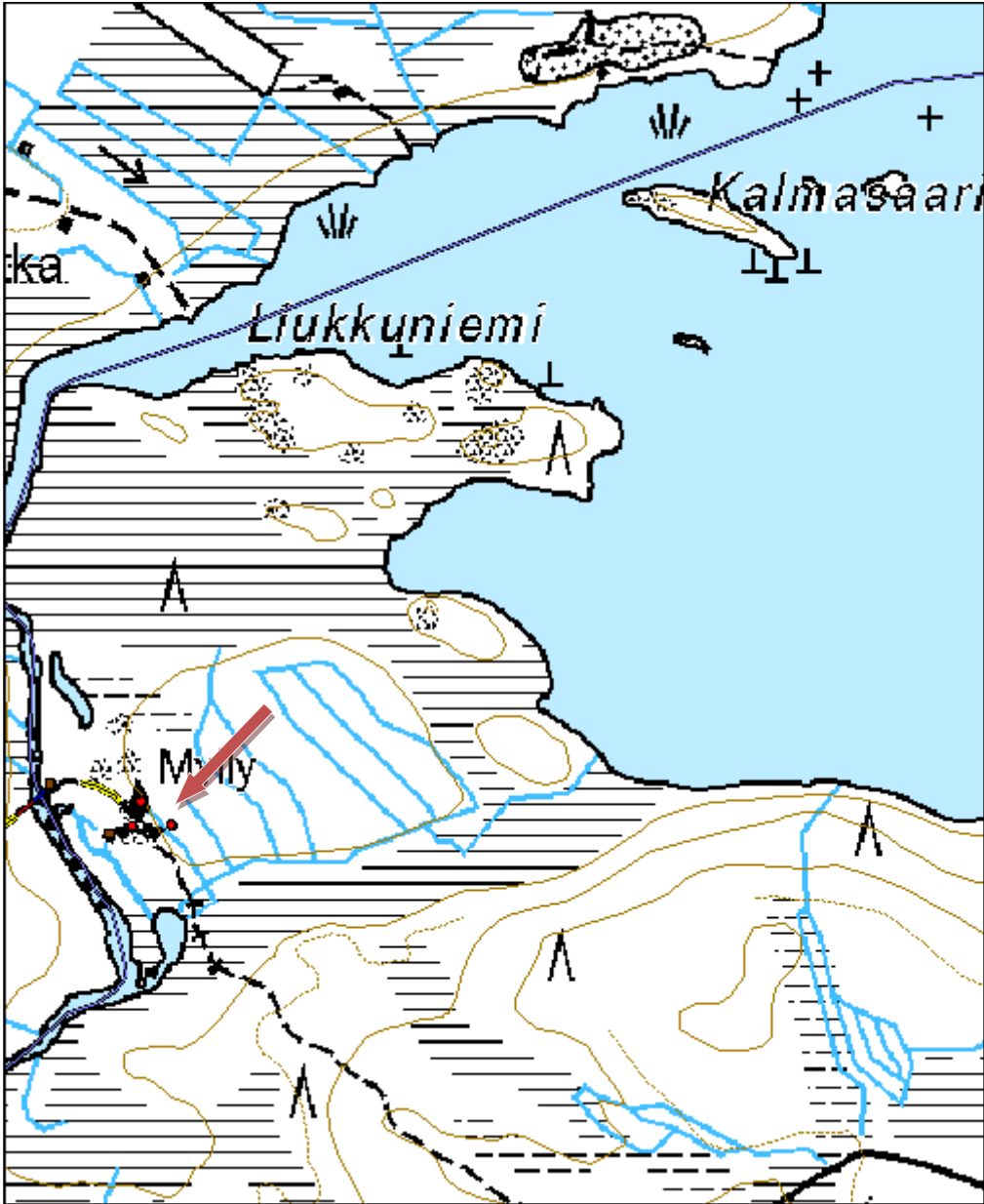
Tarkastukset

Tila: 3 Toteutettu Laji: 1 Kuntoarviointi Tarkastusvuosi: 2006
Tarkastuspvm: 30.5.2004 Tarkastaja: K. Mikkonen
Kuvaus:

Viranomaisrekisterinro:		Kunto:	2 Kesinkertainen
Arvotus:	5 VAT/rky	Olotila:	1 Käytössä
		Kohteen suojele:	9 Muu suojeleuarvo

Ympäristön suojele:	0 Ei määritelty
----------------------------	-----------------

Kohdetyyppi:	9 Valmistuspaikat/työpaikat	Copyright:	© Metsähallitus 2008 © Maanmittauslaitos 1/MML/08
Koordinaatit:	X 7148041, Y 3609137, Z 179	Mittakaava:	1:5000





Kuva 169. Pärehöylä, kuvattu kaakosta.

Sotahistorialliset kohteet ja maanpuolustus

Syvänjärvensärkkä juoksuhauta 1 MH-tunnus: 144787

Kohdetyyppi:	5 Puolustusvarustukset	Haltija:	161 Metsätalous Kainuu
Ajoitus:	7116 Uusi aika	Ylläpitäjä:	161 Metsätalous Kainuu
Rakentamisvuosi:		Kunta:	290 Kuhmo
Lukumäärä:	1		

Koordinaattiselitys:		Geometria tuotettu:	4 Gps-mittaus, korjaamaton
Koordinaatit:	X 7123610, Y 3607120, Z 203	Löydöt:	

Taustatiedot

Kohde havaittiin inventoidessa.

Ympäristön kuvaus

Kohde sijaitsee Syväjärvensärkän päällä, näkötornin lounaispuolella. Kuviolla on varttunutta kasvatusmetsikköä. Maaperä on hiekkaa.

Kohteen kuvaus

Särkän suuntaisesti kulkee juoksuhautaa. Sen pituus on noin 20 metriä. Haudan poikki menee polku. Haudan leveys on parhaimmillaan 2 metriä ja syvyys suurimmillaan metrin.

Kohteen rajaus

Kohde on viivamainen.

Tulkinta

Juoksuhauta

Lisätietoja

Osa talvisodan aikana rakennettua puolustusasemaa tien no 900 sulkemiseksi.

Tarkastukset

Tila: 3 Toteutettu Laji: 6 Suojeluarvojen tarkastus Tarkastusvuosi: 2012
Tarkastuspvm: 6.6.2012 Tarkastaja: R. Mustonen
Kuvaus: KMO kulttuuriperintöinventointi Pohjois-Kuhmo

Viranomaisrekisterinro: **Kunto:** 2 Keskinertainen

Olotila: 2 Ei käytössä

Arvotus: 8 Muu suojeluarvo **Kohteen suojele:** 9 Muu suojeluarvo

Ympäristön suojele:	0 Ei määritelty
----------------------------	-----------------

Kohdetyyppi:	5 Puolustusvarustukset	Copyright:	© Metsähallitus 2008 © Maanmittauslaitos 1/MML/08
Koordinaatit:	X 7123610, Y 3607120, Z 203	Mittakaava:	1:2500





Kuva 170. Juoksuhaata, kuvattu koillisesta.

Kohdetyyppi:	5 Puolustusvarustukset	Haltija:	161 Metsätalous Kainuu
Ajoitus:	7116 Uusi aika	Ylläpitäjä:	161 Metsätalous Kainuu
Rakentamisvuosi:		Kunta:	290 Kuhmo
Lukumäärä:	1		

Koordinaattiselitys:		Geometria tuotettu:	4 Gps-mittaus, korjaamaton
Koordinaatit:	X 7123622, Y 3607133, Z 203	Löydöt:	

Taustatiedot

Kohde havaittiin inventoidessa aluetta.

Ympäristön kuvaus

Kohde sijaitsee Syväjärvensärkän päällä, näkötornin koillispuolella. Kuviolla on varttunutta kasvatusmetsää.

Kohteen kuvaus

Mutkikas juoksuhauta kulkee särkän suuntaisesti. Se pituus on noin 35 m ja se on melko hyväkuntoinen. Haudan leveys on 1,5 metriä ja syvyys noin metrin. Haudan päässä on kolmiomainen pesäke, jonka rakenteet ovat sortuneet. Ampuma-aukon jäänteet ovat kuitenkin näkyvissä.

Kohteen rajaus

Kohde on viivamainen.

Tulkinta

Juoksuhauta ja pesäkkeen jäänteet.

Lisätietoja

Osa talvisodan aikana rakennettua puolustusasemaa.

Tarkastukset

Tila: 3 Toteutettu Laji: 6 Suojeluarvojen tarkastus Tarkastusvuosi: 2012
Tarkastuspv: 6.6.2012 Tarkastaja: R. Mustonen
Kuvaus: KMO kulttuuriperintöinventointi Kainuu/Pohjois-Kuhmo

Viranomaisrekisterinro:		Kunto:	1 Hyvä
Arvotus:	8 Muu suojeluarvo	Olotila:	2 Ei käytössä
		Kohteen suojele:	9 Muu suojeluarvo

Ympäristön suojele:	0 Ei määritelty
----------------------------	-----------------

Kohdetyyppi:	5 Puolustusvarustukset	Copyright:	© Metsähallitus 2008 © Maanmittauslaitos 1/MML/08
Koordinaatit:	X 7123622, Y 3607133, Z 203	Mittakaava:	1:2500





Kuva 171. Juoksuhaata, kuvattu lounaasta.

Syväjärvensärkkä juoksuhauta 3

MH-tunnus: 144789

Kohdetyyppi:	5 Puolustusvarustukset	Haltija:	161 Metsätalous Kainuu
Ajoitus:	7116 Uusi aika	Ylläpitäjä:	161 Metsätalous Kainuu
Rakentamisvuosi:		Kunta:	290 Kuhmo
Lukumäärä:	1		

Koordinaattiselitys:		Geometria tuotettu:	4 Gps-mittaus, korjaamaton
Koordinaatit:	X 7123546, Y 3607262, Z 195	Löydöt:	

Taustatiedot

Kohde havaittiin inventoitaessa aluetta.

Ympäristön kuvaus

Kohde sijaitsee Syväjärvensärkän päällä edellisistä juoksuhaudoista hieman itäkaakkoon. Kuviolla on varttunutta kasvatusmetsikköä.

Kohteen kuvaus

Juoksuhaudan pituus on 35 metriä ja se on luode-kaakkosuuntainen. Haudan leveys on 1,5 m ja syvyys 0,5-1 metriä. Sen kaakkoispäässä ampumapesäkkeessä on puurakenteita. Pesäkkeen koko on 3 x 2,5 metriä. Ympäristöstä on katkottu puita ampumalinjalta.

Kohteen rajaus

Kohde on viivamainen

Tulkinta

Juoksuhauta ja ampumapesäkkeen jäänteet.

Lisätietoja

Kohde on osa talvisodan aikana rakennettua puolustusasemaa.

Tarkastukset

Tila: 3 Toteutettu Laji: 6 Suojeluarvojen tarkastus Tarkastusvuosi: 2012
Tarkastuspvm: 6.6.2012 Tarkastaja: R. Mustonen
Kuvaus: KMO kulttuuriperintöinventointi Kainuu/Pohjois-Kuhmo

Viranomaisrekisterinro:		Kunto:	1 Hyvä
		Olotila:	2 Ei käytössä
Arvotus:	8 Muu suojeluarvo	Kohteen suojele:	9 Muu suojeluarvo

Ympäristön suojele:	0 Ei määritelty
----------------------------	-----------------

Kohdetyyppi:	5 Puolustusvarustukset	Copyright:	© Metsähallitus 2008 © Maanmittauslaitos 1/MML/08
Koordinaatit:	X 7123546, Y 3607262, Z 195	Mittakaava:	1:2000





Kuva 172. Juoksuhaudan kaakkoispää, kuvattu luoteesta.

Roukonkangas juoksuhauta

MH-tunnus: 144790

Kohdetyyppi:	5 Puolustusvarustukset	Haltija:	161 Metsätalous Kainuu
Ajoitus:	7116 Uusi aika	Ylläpitäjä:	161 Metsätalous Kainuu
Rakentamisvuosi:		Kunta:	290 Kuhmo
Lukumäärä:	1		

Koordinaattiselitys:		Geometria tuotettu:	4 Gps-mittaus, korjaamaton
Koordinaatit:	X 7123155, Y 3606957, Z 180	Löydöt:	

Taustatiedot

Kohde havaittiin inventoitaessa aluetta.

Ympäristön kuvaus

Kohde sijaitsee särkän rinteessä Syväjärven ulkoilualueelle vievän tien itäpuolella. Kuviolla on varttunutta metsikköä.

Kohteen kuvaus

Juoksuhauta kulkee vallin poikki ja haarautuu yläpäässään kahtia. Päässä on pesäke, jonka sivut ovat 2,5 x 2,5 metriä ja syvyys 1,5 metriä. Pesäkkeen pohjalle on valunut maata. Muutoin kokonaisuus on hyväkuntoinen. Haudan pituus on 50 metriä, syvyys 0,5 metriä ja leveys hieman yli metrin.

Kohteen rajaus

Kohde on viivamainen

Tulkinta

Juoksuhauta

Lisätietoja

Kohde on osa talvisodan aikana rakennettua puolustusasemaa.

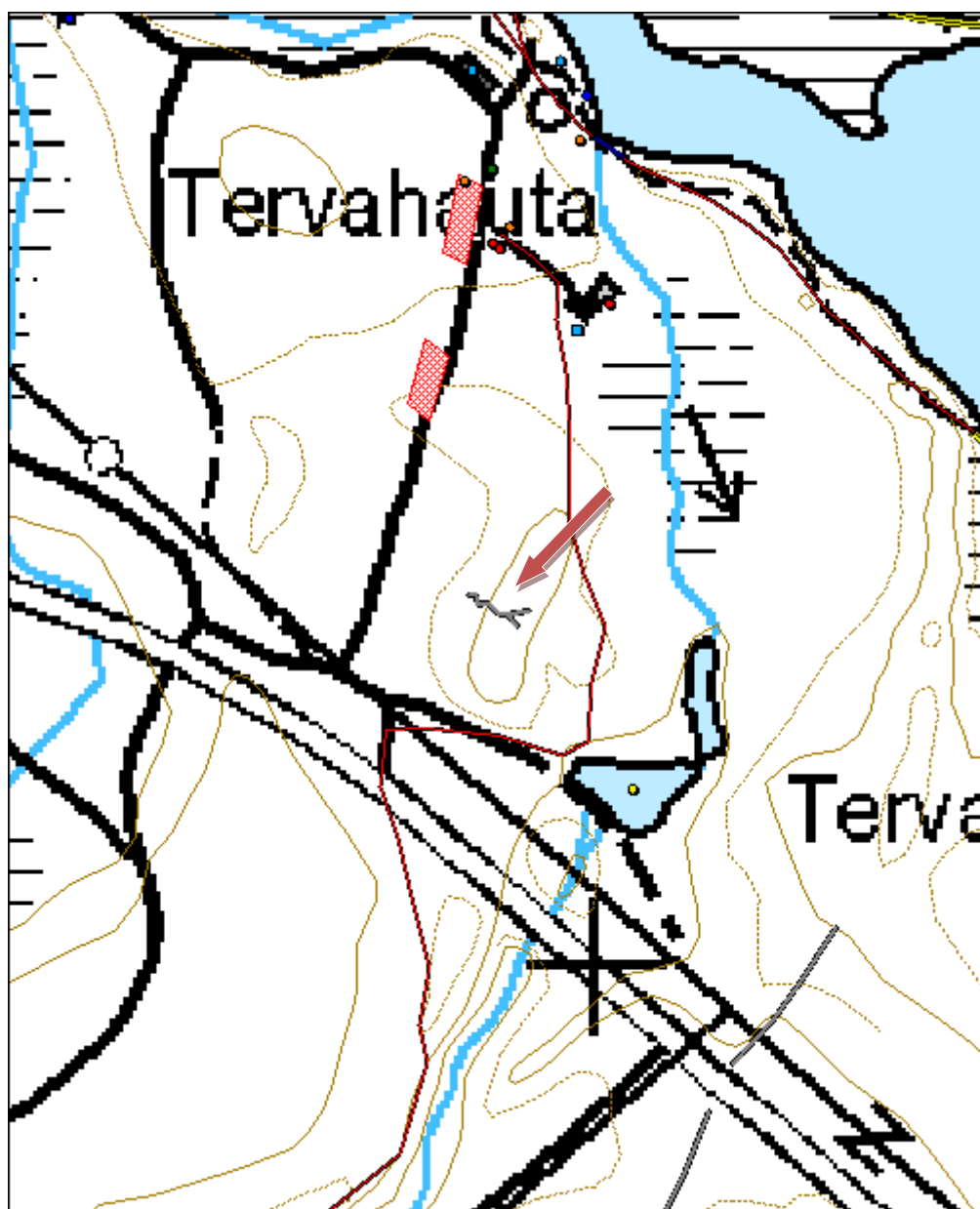
Tarkastukset

Tila: 3 Toteutettu Laji: 6 Suojeluarvojen tarkastus Tarkastusvuosi: 2012
Tarkastuspvm: 6.6.2012 Tarkastaja: R. Mustonen
Kuvaus: KMO kulttuuriperintöinventointi Pohjois-Kuhmo

Viranomaisrekisterinro:		Kunto:	1 Hyvä
		Olotila:	2 Ei käytössä
Arvotus:	8 Muu suojeluarvo	Kohteen suojelu:	9 Muu suojeluarvo

Ympäristön suojelu:	0 Ei määritelty
----------------------------	-----------------

Kohdetyyppi:	5 Puolustusvarustukset	Copyright:	© Metsähallitus 2008 © Maanmittauslaitos 1/MML/08
Koordinaatit:	X 7123155, Y 3606957, Z 180	Mittakaava:	1:2500





Kuva 173. Pesäke juoksuhaudan päässä, kuvattu luoteesta.

Kohdetyyppi:	5 Puolustusvarustukset	Haltija:	161 Metsätalous Kainuu
Ajoitus:	7116 Uusi aika	Ylläpitäjä:	161 Metsätalous Kainuu
Rakentamisvuosi:		Kunta:	290 Kuhmo
Lukumäärä:	1		

Koordinaattiselitys:		Geometria tuotettu:	4 Gps-mittaus, korjaamaton
Koordinaatit:	X 7122984, Y 3607085, Z 177	Löydöt:	

Taustatiedot

Kohde havaittiin sen ohi ajettaessa.

Ympäristön kuvaus

Kohde sijaitsee Hyrynsalmelle vievän tien koillispuolella Ontojärven ja Syvänjärven välisellä kankaalla, Roukonpuron kaakkoispuolella. Kuviolla on varttunutta kasvatusmetsikköä.

Kohteen kuvaus

Maavallin kaakkoispuolen seinämä on pystysuora. Puista ja rautalangasta tehdystä seinämästä on jäänteitä tien koillispuolella noin 75 metrin matkalla. Noin kahdeksan metrin välein on poikittainen maavalli. Rakenteen itäpäässä on kolme rinnakkaista kookasta kuoppaa joiden välissä on kivistä ja maasta rakennetut harjanteet - ns. "hevosenkenkä", jonka tarkoituksena on vaikeuttaa panssarivaunujen liikettä..

Kohteen rajaus

Kohde on viivamainen.

Tulkinta

Panssarikaivantoeste.

Lisätietoja

Osa talvisodan aikana rakennettua puolustusasemaa.

Tarkastukset

Tila: 3 Toteutettu Laji: 6 Suojeluarvojen tarkastus Tarkastusvuosi: 2012
Tarkastuspv: 6.6.2012 Tarkastaja: R. Mustonen
Kuvaus: KMO kulttuuriperintöinventointi Pohjois-Kuhmo

Viranomaisrekisterinro:

Kunto: 1 Hyvä

Olotila: 2 Ei käytössä

Arvotus: 8 Muu suojeluarvo

Kohteen suojele: 9 Muu suojeluarvo

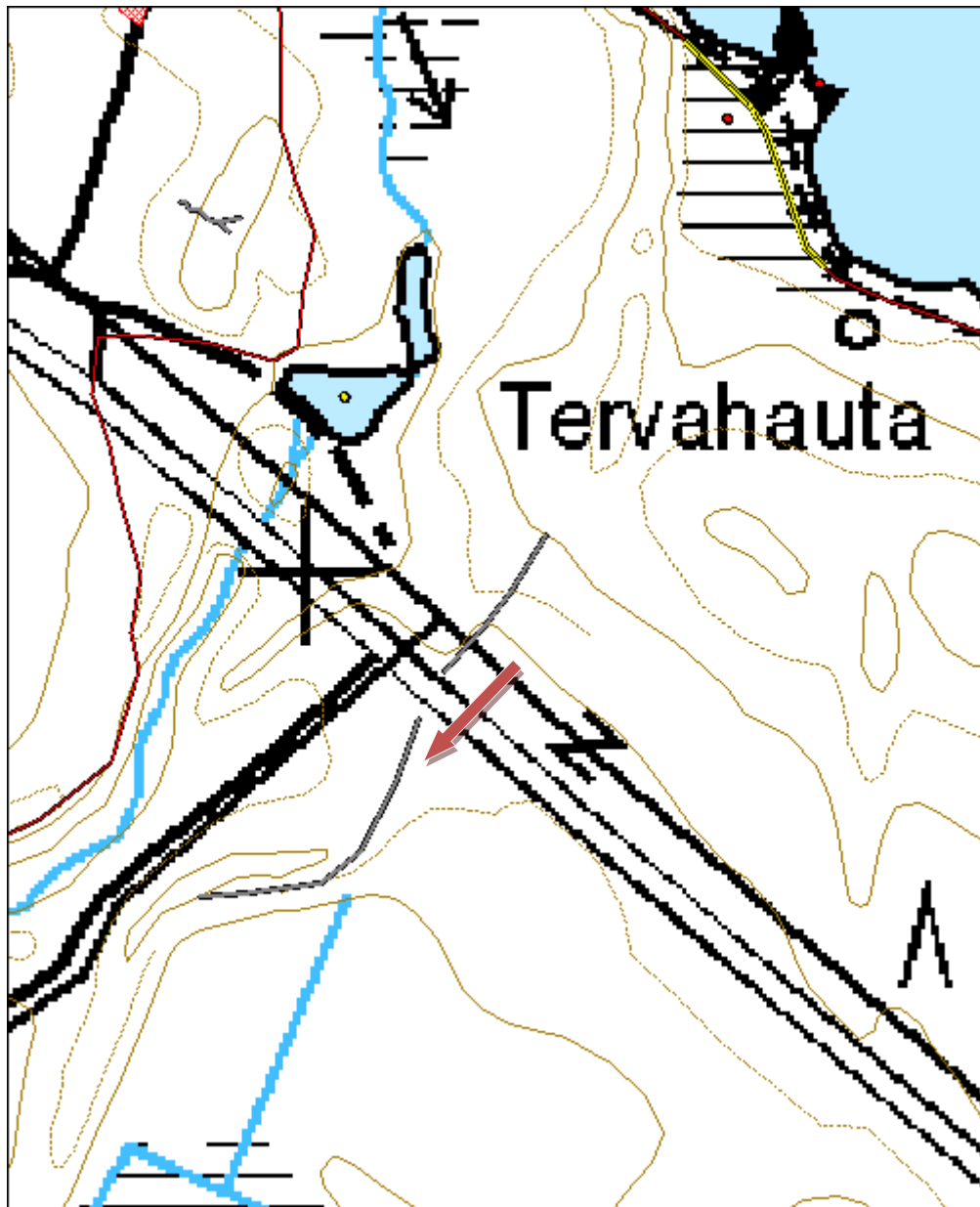
Ympäristön suojele: 0 Ei määritelty

Kohdetyyppi: 5 Puolustusvarustukset

Copyright: © Metsähallitus 2008
© Maanmittauslaitos 1/MML/08

Koordinaatit: X 7122984, Y 3607085,
Z 177

Mittakaava: 1:2500





Kuva 174. Puolustusrakennelmaa, kuvattu koillisesta.

Kohdetyyppi:	5 Puolustusvarustukset	Haltija:	161 Metsätalous Kainuu
Ajoitus:	7116 Uusi aika	Ylläpitäjä:	161 Metsätalous Kainuu
Rakentamisvuosi:		Kunta:	290 Kuhmo
Lukumäärä:	1		

Koordinaattiselitys:		Geometria tuotettu:	4 Gps-mittaus, korjaamaton
Koordinaatit:	X 7122869, Y 3607015, Z 174	Löydöt:	

Taustatiedot

Kohde on havaittu sen ohi ajettaessa.

Ympäristön kuvaus

Kohde sijaitsee Hyrynsalmelle vievän tien molemmin puolin kangasmaastossa, Roukonpuron kaakkoispuolella. Kuviolla on nuorta kasvatusmetsää.

Kohteen kuvaus

Hiekkatörmän kaakkoissivu on kaivettu pystysuoraksi. Siinä olleesta puu-piikkilanka -vahvistuksesta on jäänteitä noin 140 metrin matkalla. Noin kahdeksan metrin välein on poikittainen valli. Törmän päällä on kaksi pientä suorakaiteen muotoista kuoppaa (1 x 0,5 m).

Kohteen rajaus

Kohde on viivamainen.

Tulkinta

Panssarikaivantoeste.

Lisätietoja

Osa talvisodan aikana rakennettua puolustusasemaa.

Tarkastukset

Tila: 3 Toteutettu Laji: 6 Suojeluarvojen tarkastus Tarkastusvuosi: 2012
Tarkastuspvm: 6.6.2012 Tarkastaja: R. Mustonen
Kuvaus: KMO kulttuuriperintöinventointi Pohjois-Kuhmo

Viranomaisrekisterinro:

Kunto: 1 Hyvä

Olotila: 2 Ei käytössä

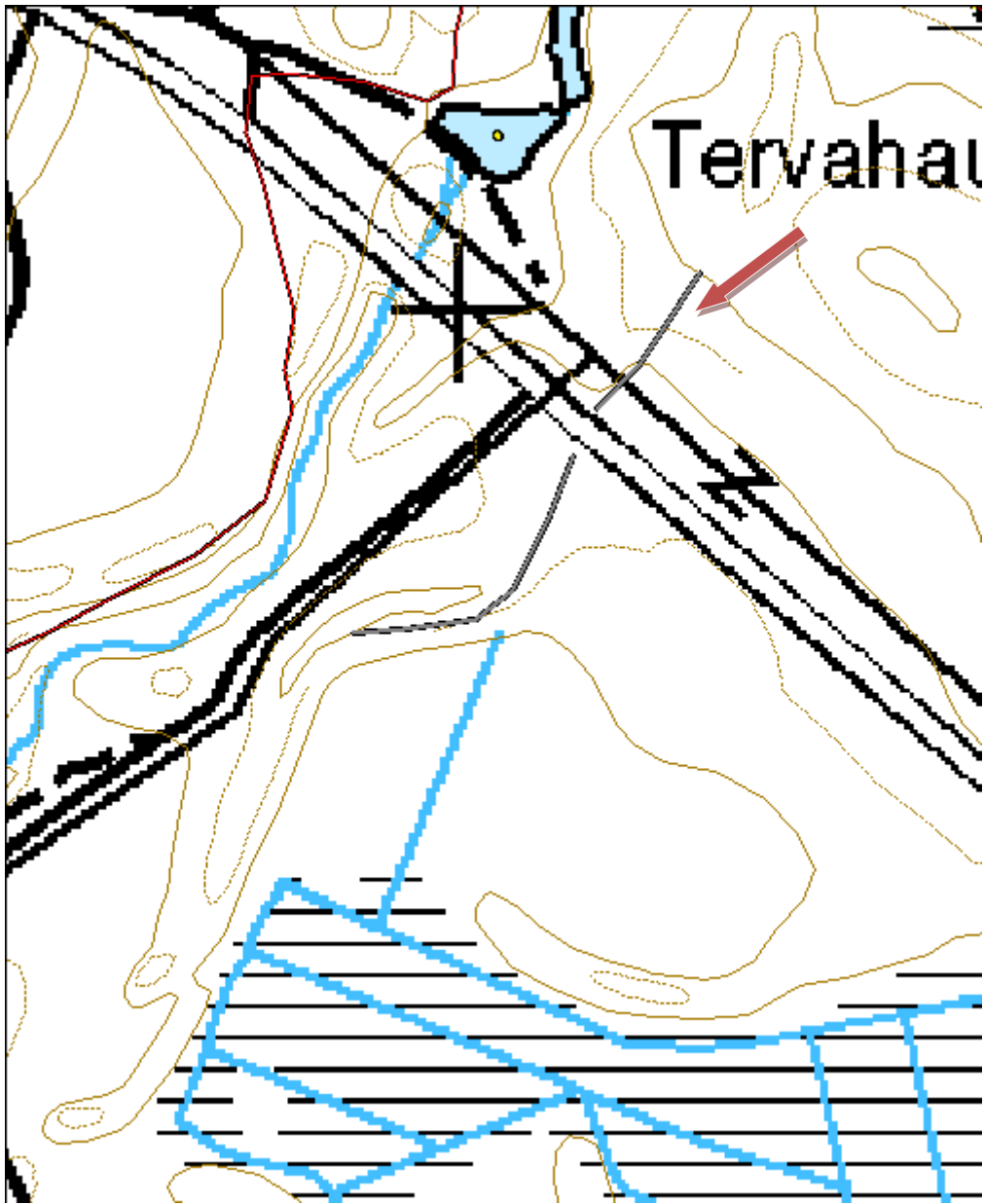
Arvotus: 8 Muu suojeluarvo

Kohteen suojele: 9 Muu suojeluarvo

Ympäristön suojele:

0 Ei määritelty

Kohdetyyppi:	5 Puolustusvarustukset	Copyright:	© Metsähallitus 2008 © Maanmittauslaitos 1/MML/08
Koordinaatit:	X 7122869, Y 3607015, Z 174	Mittakaava:	1:2500





Kuva 175. Kivivallitukset rakennelman koillisessä, kuvattu koillisesta.

Kohdetyyppi:	5 Puolustusvarustukset	Haltija:	161 Metsätalous Kainuu
Ajoitus:	7119 Toinen maailmansota	Ylläpitäjä:	161 Metsätalous Kainuu
Rakentamisvuosi:		Kunta:	290 Kuhmo
Lukumäärä:	1		

Koordinaattiselitys:		Geometria tuotettu:	4 Gps-mittaus, korjaamaton
Koordinaatit:	X 7130686, Y 3636310, Z 176	Löydöt:	

Taustatiedot

On osa Muinaisjäännösrekisterin kohdetta Hanhilampi 1000019868, mahdollinen muinaisjäännös. Kohdetta ei ole tarkastettu aikaisemmin eikä sillä ole rauhoitusluokkaa.

Ympäristön kuvaus

Kohde sijaitsee Lentiirantien itäpuolella, Myllylammen rannassa.

Kohteen kuvaus

Paikalla on länsiluode - itäkaakko -linjaan aseteltuja pystykiviä. Kivet ovat 4-5 rivissä, noin 0,5-2 metrin päässä toisistaan. Kivet on ainakin pääosin otettu ympäristöstä. Maasto on kivinen ja lähistöllä on ehkä kivien otosta syntyneitä kuoppia. Kivet näyttävät pääosin työstämättömiltä luonnonkiviltä.

Kohteen rajaus

Kohde on viivamainen.

Tulkinta

Kohde on osa Salpalinjaan kuuluvaa puolustusketjua.

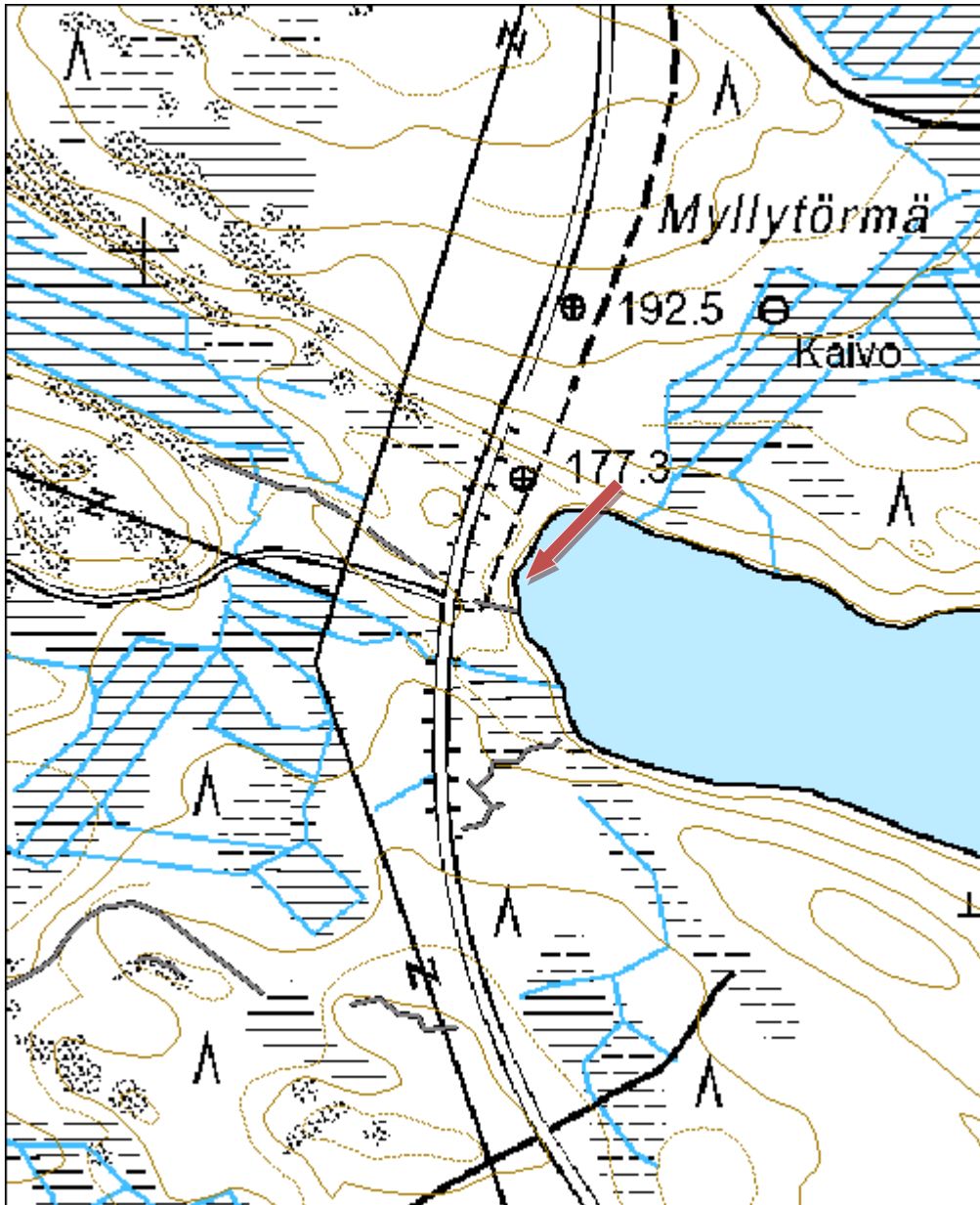
Tarkastukset

Tila: 3 Toteutettu Laji: 6 Suojeluarvojen tarkastus Tarkastusvuosi: 202
 Tarkastuspvm: 21.6.2012 Tarkastaja: R. Mustonen
 Kuvaus: KMO kulttuuriperintöinventointi Kainuu

Viranomaisrekisterinro:	1000019868	Kunto:	1 Hyvä
Arvotus:	8 Muu suojeluarvo	Olotila:	2 Ei käytössä
		Kohteen suojelu:	9 Muu suojeluarvo

Ympäristön suojelu:	0 Ei määritelty
----------------------------	-----------------

Kohdetyyppi:	5 Puolustusvarustukset	Copyright:	© Metsähallitus 2008 © Maanmittauslaitos 1/MML/08
Koordinaatit:	X 7130686, Y 3636310, Z 176	Mittakaava:	1:5000





Kuva 176. Panssariestekiviä, kuvattu lännestä.

Hanhilampi 2 panssarieste ja juoksuhauta

MH-tunnus: 145244

Kohdetyyppi:	5 Puolustusvarustukset	Haltija:	161 Metsätalous Kainuu
Ajoitus:	7119 Toinen maailmansota	Ylläpitäjä:	161 Metsätalous Kainuu
Rakentamisvuosi:		Kunta:	290 Kuhmo
Lukumäärä:	1		

Koordinaattiselitys:		Geometria tuotettu:	4 Gps-mittaus, korjaamaton
Koordinaatit:	X 7130717, Y 3636249, Z 180	Löydöt:	

Hanhilampi 3 juoksuhauta

MH-tunnus: 145239

Kohdetyyppi:	5 Puolustusvarustukset	Haltija:	161 Metsätalous Kainuu
Ajoitus:	7119 Toinen maailmansota	Ylläpitäjä:	161 Metsätalous Kainuu
Rakentamisvuosi:		Kunta:	290 Kuhmo
Lukumäärä:	1		

Koordinaattiselitys:		Geometria tuotettu:	4 Gps-mittaus, korjaamaton
Koordinaatit:	X 7130749, Y 3636202, Z 180	Löydöt:	

Taustatiedot

Kohde on muinaisjäännösrekisterissä määritelty mahdolliseksi muinaisjäännökseksi. Kohde on tallennettu Salpalinja-inventointiin liittyen, mutta kohdetta ei ole tarkastettu. Kohteella ei ole rauhoitusluokkaa.

Ympäristön kuvaus

Sijaitsee Lentiirantien länsipuolella, Hanhilammen ja Myllylammen välissä. Kuviolla on taimikkoa ja erikikäistä metsää.

Kohteen kuvaus

Kivistä tehty panssarieste jatkuu juoksuhautana. Haudan kaakkoispäästä kulkee 8 metrin pituinen sivuhauta koilliseen. Haudan syvyys vaihtelee 0,5 metristä yli kahteen metriin. Leveys on kaksi metriä tai enemmän.

Kohteen rajaus

Kohde on viivamainen.

Tulkinta

Salpalinjaan liittyvää puolustusvarustusta. Juoksuhauta on pätkittäinen. Juoksuhaudan länsipuolella on luonnostaan jyrkkä kallionseinämä, jolloin hautaa ei ole erikseen tarvinnut kaivaa.

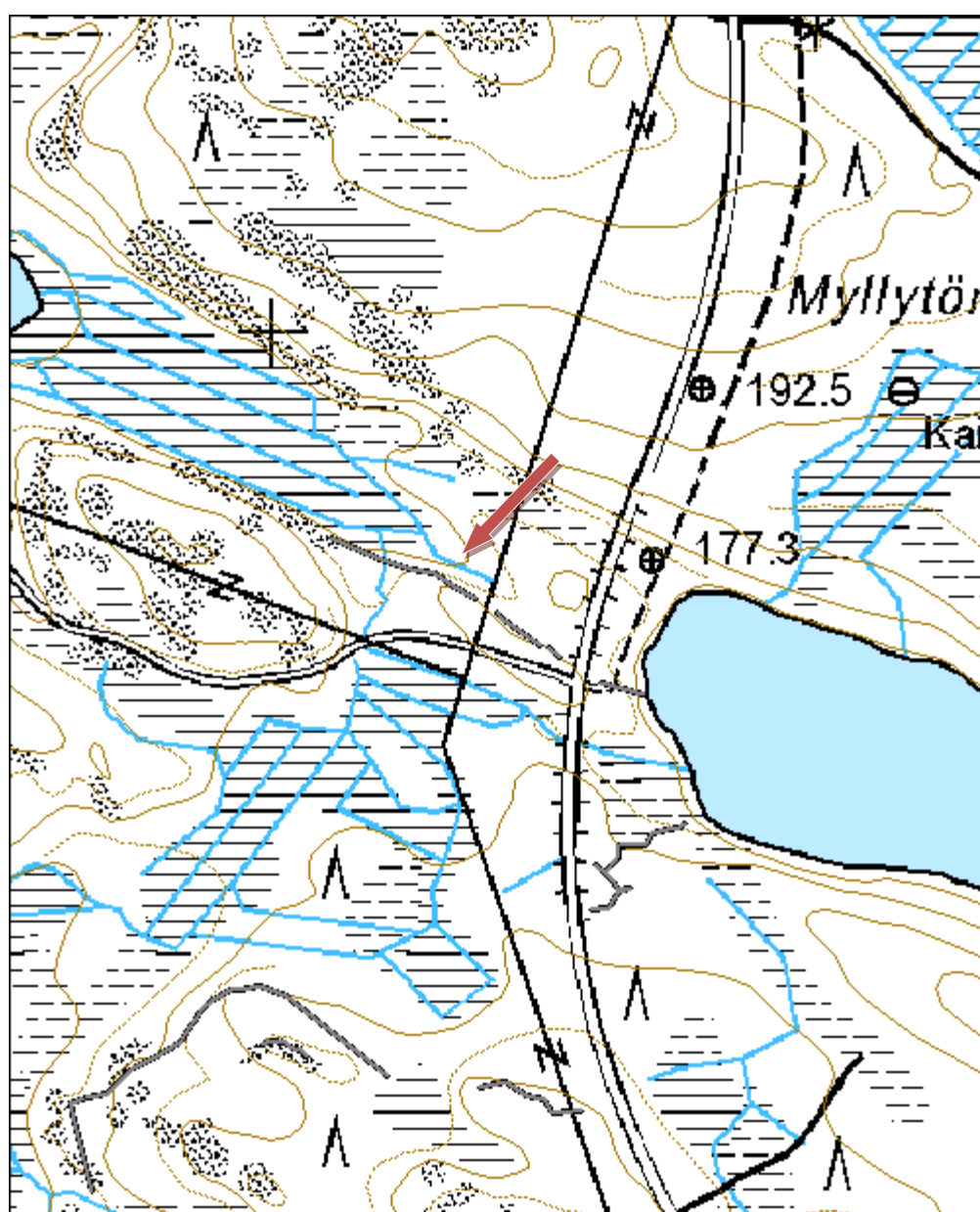
Tarkastukset

Tila: 3 Toteutettu Laji: 6 Suojeluarvojen tarkastus Tarkastusvuosi: 2012
Tarkastuspv: 21.6.2012 Tarkastaja: R. Mustonen
Kuvaus: KMO kulttuuriperintöinventointi Kainuu

Viranomais- rekisterinro:	1000019868	Kunto:	2 Keskinertainen
Arvotus:	8 Muu suojeuarvo	Oltila:	2 Ei käytössä
		Kohteen suojeu:	9 Muu suojeuarvo

Ympäristön suojeu:	0 Ei määritelty
-------------------------------	-----------------

Kohdetyyppi:	5 Puolustusvarustukset	Copyright:	© Metsähallitus 2008 © Maanmittauslaitos 1/MML/08
Koordinaatit:	X 7130749, Y 3636202, Z 180	Mittakaava:	1:5000





Kuva 177. Juoksuhahtaa, kuvattu luoteesta.

Hanhilampi 4 juoksuhauta

MH-tunnus: 145243

Kohdetyyppi:	5 Puolustusvarustukset	Haltija:	161 Metsätalous Kainuu
Ajoitus:	7119 Toinen maailmansota	Ylläpitäjä:	161 Metsätalous Kainuu
Rakentamisvuosi:		Kunta:	290 Kuhmo
Lukumäärä:	1		

Koordinaattiselitys:		Geometria tuotettu:	4 Gps-mittaus, korjaamaton
Koordinaatit:	X 7130790, Y 3636133, Z 175	Löydöt:	

Hanhilampi 5 juoksuhauta

MH-tunnus: 145311

Kohdetyyppi:	5 Puolustusvarustukset	Haltija:	999 Muu
Ajoitus:	7119 Toinen maailmansota	Ylläpitäjä:	999 Muu
Rakentamisvuosi:		Kunta:	290 Kuhmo
Lukumäärä:	1		

Koordinaattiselitys:		Geometria tuotettu:	4 Gps-mittaus, korjaamaton
Koordinaatit:	X 7130558, Y 3636337, Z 177	Löydöt:	

Taustatiedot

Muinaisjäännösrekisterissä on mainittu tällä kohtaa olevan puolustusvarustuksia, mutta niitä ei ole dokumentoitu. Kohteille ei ole määritelty rauhoitusluokkaa.

Ympäristön kuvaus

Kohde sijaitsee Lentiirantien itäpuolella, yksityisen omistamalla maalla. Kohde kuitenkin kartoitettiin, jotta puolustusvarustuksista saataisiin kokonaisvaltainen kuva.

Kohteen kuvaus

Juoksuhaudassa on useita haaroja ja mutkia. Sitä pitkin pääsee Lentiirantieltä Myllylammen rantaan. Hauta on melko hyväkuntoinen.

Kohteen rajaus

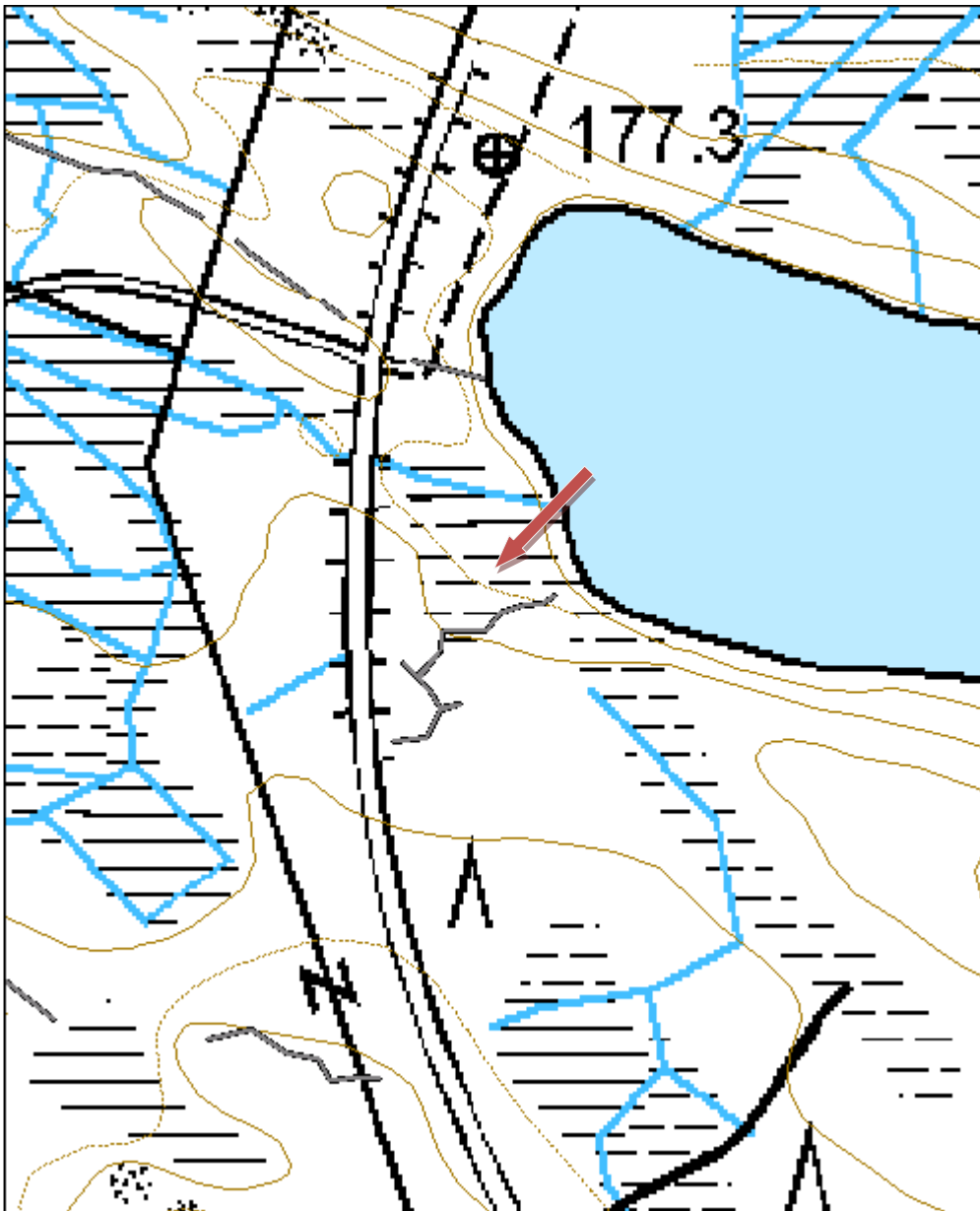
Kohde on viivamainen.

Tulkinta

Salpalinjaan liittyvä puolustusrakennelma.

Viranomaisrekisterinro:	1000019868	Kunto:	2 Kesinkertainen
Arvotus:	8 Muu suojeleuarvo	Olotila:	2 Ei käytössä
Selitys:	Mj-rekisterissä rauhoituksluokkaa ei määritelty	Kohteen suojele:	9 Muu suojeleuarvo
		Selitys:	

Ympäristön suojelu:	0 Ei määritelty		
Kohdetyyppi:	5 Puolustusvarustukset	Copyright:	© Metsähallitus 2008 © Maanmittauslaitos 1/MML/08
Koordinaatit:	X 7130558, Y 3636337, Z 177	Mittakaava:	1:3000



Hanhilampi 6 juoksuhauta

MH-tunnus: 145310

Kohdetyyppi:	5 Puolustusvarustukset	Haltija:	999 Muu
Ajoitus:	7119 Toinen maailmansota	Ylläpitäjä:	999 Muu
Rakentamisvuosi:		Kunta:	290 Kuhmo
Lukumäärä:	1		

Koordinaattiselitys:		Geometria tuotettu:	4 Gps-mittaus, korjaamaton
Koordinaatit:	X 7130508, Y 3636306, Z 180	Löydöt:	

Hanhilampi 7 juoksuhauta

MH-tunnus: 145247

Kohdetyyppi:	5 Puolustusvarustukset	Haltija:	999 Muu
Ajoitus:	7119 Toinen maailmansota	Ylläpitäjä:	999 Muu
Rakentamisvuosi:		Kunta:	290 Kuhmo
Lukumäärä:	1		

Koordinaattiselitys:		Geometria tuotettu:	4 Gps-mittaus, korjaamaton
Koordinaatit:	X 7130323, Y 3636241, Z 190	Löydöt:	

Taustatiedot

Muinaisjäännösrekisterissä ilman rauhoitusluokkaa. Kohdetta ei ole aikaisemmin tarkastettu.

Ympäristön kuvaus

Kohde sijaitsee Lentiirantien länsipuolella, Myllylammesta lounaaseen, yksityismaalla.

Kohteen kuvaus

Hyväkuntoista juoksuhautaa.

Kohteen rajaus

Kohde on viivamainen.

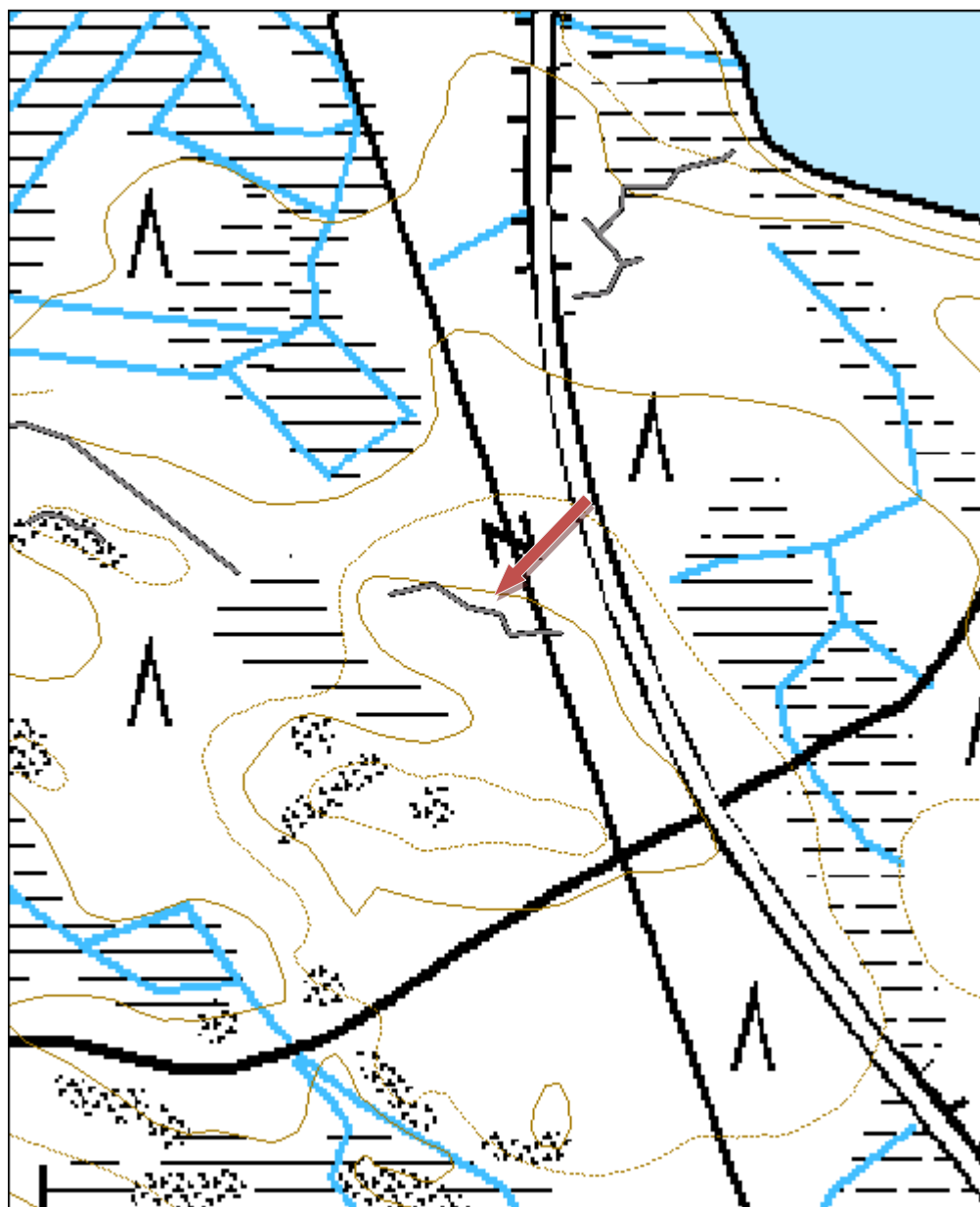
Tulkinta

Osa Salpalinjan puolustusrakenteita.

Viranomaisrekisterinro:		Kunto:	1 Hyvä
Arvotus:	8 Muu suojeleuarvo	Olotila:	2 Ei käytössä
		Kohteen suojele:	9 Muu suojeleuarvo

Ympäristön suojele:	0 Ei määritelty
----------------------------	-----------------

Kohdetyyppi:	5 Puolustusvarustukset	Copyright:	© <i>Metsähallitus 2008</i> © <i>Maanmittauslaitos 1/MML/08</i>
Koordinaatit:	X 7130323, Y 3636241, Z 190	Mittakaava:	1:3000



Hanhilampi 8 juoksuhauta

MH-tunnus: 145245

Kohdetyyppi:	5 Puolustusvarustukset	Haltija:	161 Metsätalous Kainuu
Ajoitus:	7119 Toinen maailmansota	Ylläpitäjä:	161 Metsätalous Kainuu
Rakentamisvuosi:		Kunta:	290 Kuhmo
Lukumäärä:	1		

Koordinaattiselitys:		Geometria tuotettu:	4 Gps-mittaus, korjaamaton
Koordinaatit:	X 7130394, Y 3635933, Z 182	Löydöt:	

Taustatiedot

Kohde on merkitty muinaisjäännösrekisteriin ilman rauhoitusluokkaa. Sitä ei ole aiemmin tarkastettu.

Ympäristön kuvaus

Kohde sijaitsee Lentiirantien länsipuolella, Hoikkaniemen koillispuolella, kallioisen alueen reunalla. Juoksuhaudan keskiosa on valtionmaalla ja tällä kuviolla on taimikkoa.

Kohteen kuvaus

Pitkä luode-kaakkosuuntainen, päistään kääntyvä juoksuhauta. Kunto on melko hyvä. Juoksuhaudan keskivaiheilla on ampumapesäke, jossa on romahtaneita puurakenteita. Lisäksi haudan varrella on ainakin neljä levennystä, joissa on kivistä rakennetut vahvistukset. Kivilatomusten koko on noin 2-3 x 2 metriä. Haudan syvyys vaihtelee paljonkin. Siitä lähtee noin 20 metriä pitkä haara kohteen Hanhilampi 10 suuntaan.

Kohteen rajaus

Kohde on viivamainen.

Tulkinta

Salpalinjaan liittyvää juoksuhaudaa.

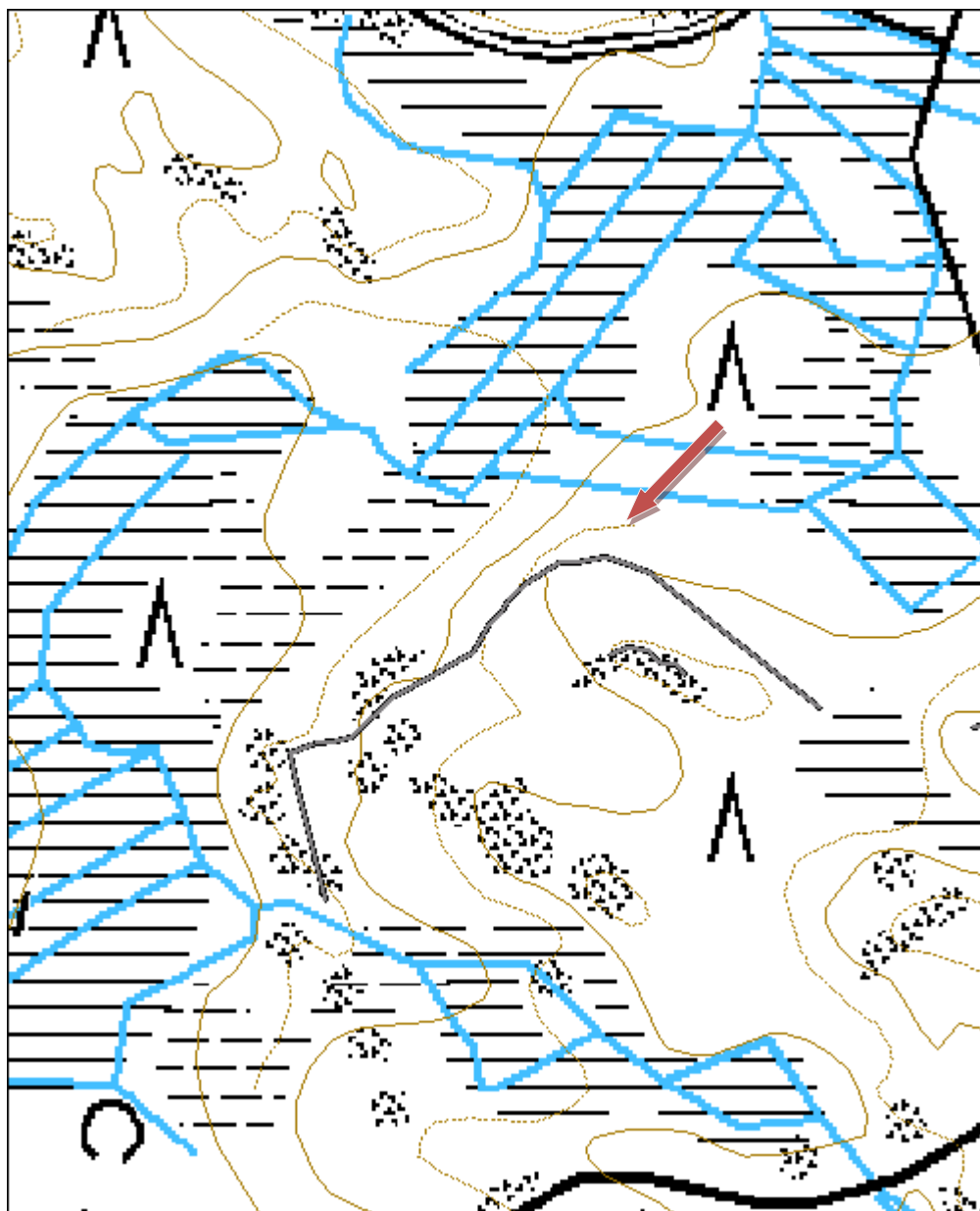
Tarkastukset

Tila: 3 Toteutettu Laji: 6 Suojeluarvojen tarkastus Tarkastusvuosi: 2012
Tarkastuspvm: 21.6.2012 Tarkastaja: R. Mustonen
Kuvaus: KMO kulttuuriperintöinventointi Kainuu

Viranomaisrekisterinro:		Kunto:	2 Kesinkertainen
Arvotus:	8 Muu suojeluarvo	Olotila:	2 Ei käytössä
		Kohteen suojelu:	9 Muu suojeluarvo

Ympäristön suojelu:	0 Ei määritelty
----------------------------	-----------------

Kohdetyyppi:	5 Puolustusvarustukset	Copyright:	© <i>Metsähallitus</i> 2008 © <i>Maanmittauslaitos</i> 1/MML/08
Koordinaatit:	X 7130394, Y 3635933, Z 182	Mittakaava:	1:3000





Kuva 178. Juoksuhaudan kivrakenteita, kuvattu koillisesta.

Hanhilampi 9 juoksuhauta

MH-tunnus: 145747

Kohdetyyppi:	5 Puolustusvarustukset	Haltija:	161 Metsätalous Kainuu
Ajoitus:	7119 Toinen maailmansota	Ylläpitäjä:	161 Metsätalous Kainuu
Rakentamisvuosi:		Kunta:	290 Kuhmo
Lukumäärä:	1		

Koordinaattiselitys:		Geometria tuotettu:	4 Gps-mittaus, korjaamaton
Koordinaatit:	X 7130304, Y 3635825, Z 177	Löydöt:	

Hanhilampi 10 kivivalli

MH-tunnus: 145246

Kohdetyyppi:	5 Puolustusvarustukset	Haltija:	999 Muu
Ajoitus:	7119 Toinen maailmansota	Ylläpitäjä:	999 Muu
Rakentamisvuosi:		Kunta:	0
Lukumäärä:	1		

Koordinaattiselitys:		Geometria tuotettu:	4 Gps-mittaus, korjaamaton
Koordinaatit:	X 7130369, Y 3636015, Z 190	Löydöt:	

Taustatiedot

Osa muinaisjäännösrekisteriin merkittyä Salpalinjan puolustusasemaa. Kohteella ei ole rauhoitusluokkaa, eikä sitä ole aikaisemmin tarkastettu.

Ympäristön kuvaus

Kohde sijaitsee Lentiirantien länsipuolella, Hoikkaniemen koillispuolella. Kohde on valtionmaan ulkopuolella. Maasto on avokalliota, jonka kasvillisuus on pääosin jäkälää ja mäntyjä.

Kohteen kuvaus

Kallion päälle on rakennettu kivistä noin puolin metrin korkuinen valli. Se on paikoitellen jäkälän ja sammalen peittämä.

Kohteen rajaus

Kohde on viivamainen.

Tulkinta

Salpalinjaan liittyvä puolustusrakennelma.

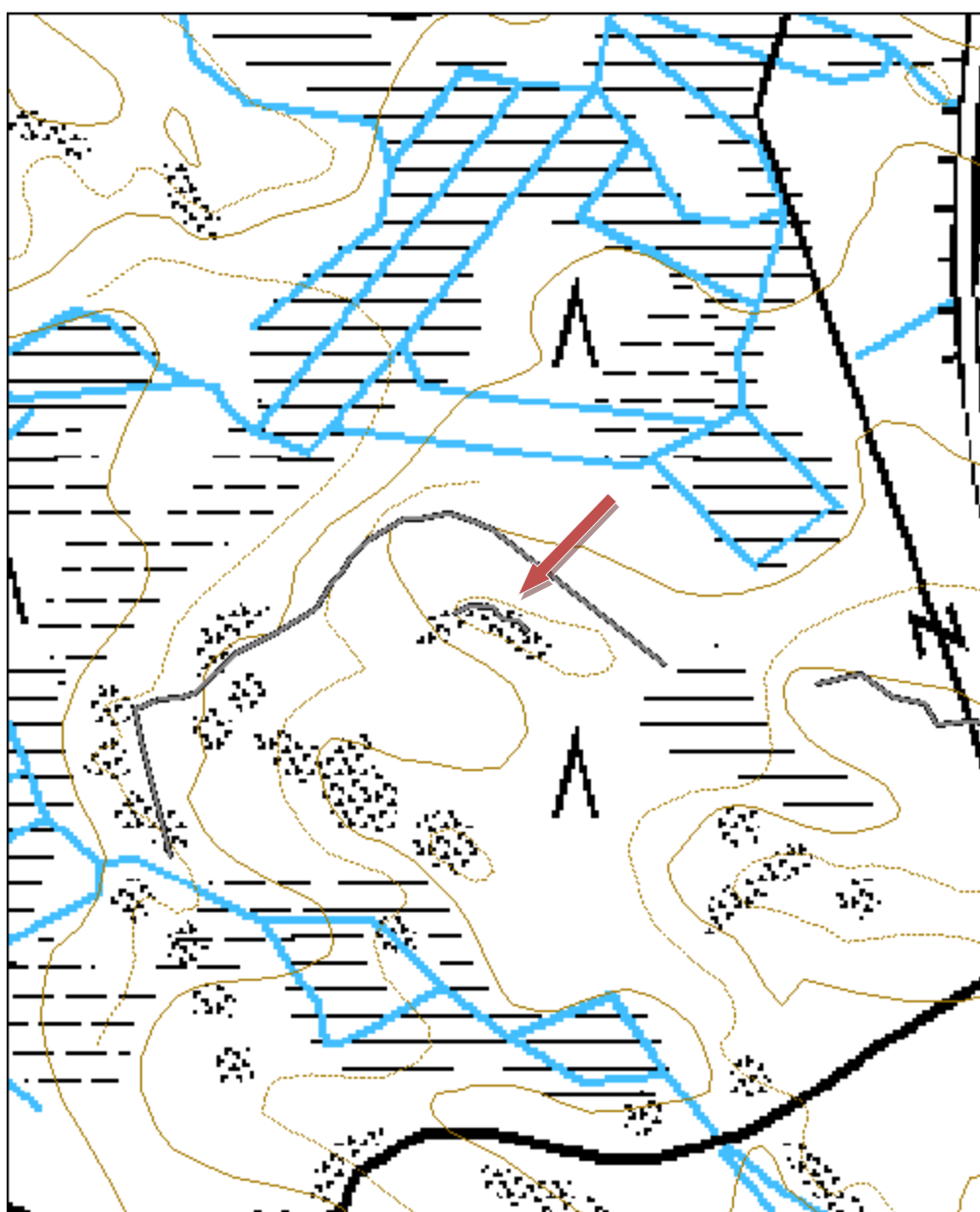
Tarkastukset


Tila: 3 Toteutettu Laji: 6 Suojeluarvojen tarkastus Tarkastusvuosi: 2012
Tarkastuspv: 21.6.2012 Tarkastaja: R. Mustonen
Kuvaus: KMO kulttuuriperintöinventointi Kainuu

Viranomaisrekisterinro:	1000019868	Kunto:	1 Hyvä
Arvotus:	8 Muu suojeleuarvo	Olotila:	2 Ei käytössä
		Kohteen suojele:	9 Muu suojeleuarvo

Ympäristön suojele:	0 Ei määritely
----------------------------	----------------

Kohdetyyppi:	5 Puolustusvarustukset	Copyright:	© Metsähallitus 2008 © Maanmittauslaitos 1/MML/08
Koordinaatit:	X 7130369, Y 3636015, Z 190	Mittakaava:	1:3000





Kuva 179. Kallion päälle rakennettu kivivalli, kuvattu idästä.

Korkana juoksuhauta

MH-tunnus: 146820

Kohdetyyppi:	5 Puolustusvarustukset	Haltija:	161 Metsätalous Kainuu
Ajoitus:	7119 Toinen maailmansota	Ylläpitäjä:	161 Metsätalous Kainuu
Rakentamisvuosi:		Kunta:	290 Kuhmo
Lukumäärä:	1		

Koordinaattiselitys:		Geometria tuotettu:	4 Gps-mittaus, korjaamaton
Koordinaatit:	X 7145749, Y 3646209, Z 196	Löydöt:	

Taustatiedot

Lauri Huotari opasti kohteelle.

Ympäristön kuvaus

Kuviolla kasvaa taimikkoa. Kohde sijaitsee Korkanantien pohjoispuolella Retkeilykeskuksen kohdalla.

Kohteen kuvaus

Rinteeseen on kaivettu juoksuhauta noin 450 metriä. Juoksuhauta on luode- kaakko suuntainen ja siitä lähtee kaksi yhdyskäytävää lounaaseen. Toinen sijaitsee kaakkoispäädyssä ja toinen luoteispäädyssä. Juoksuhaudan varrella on useita "ampumapesäkkeitä".

Kohteen rajaus

Kohde on viivamainen.

Tulkinta

Juoksuhauta.

Lisätietoja

Paikalla on ollut rajavartioasema, jonka yhteydessä on talvisodan aikana ollut puolustuslinja ja jatkosodan aikana toiminut sotavankileiri.

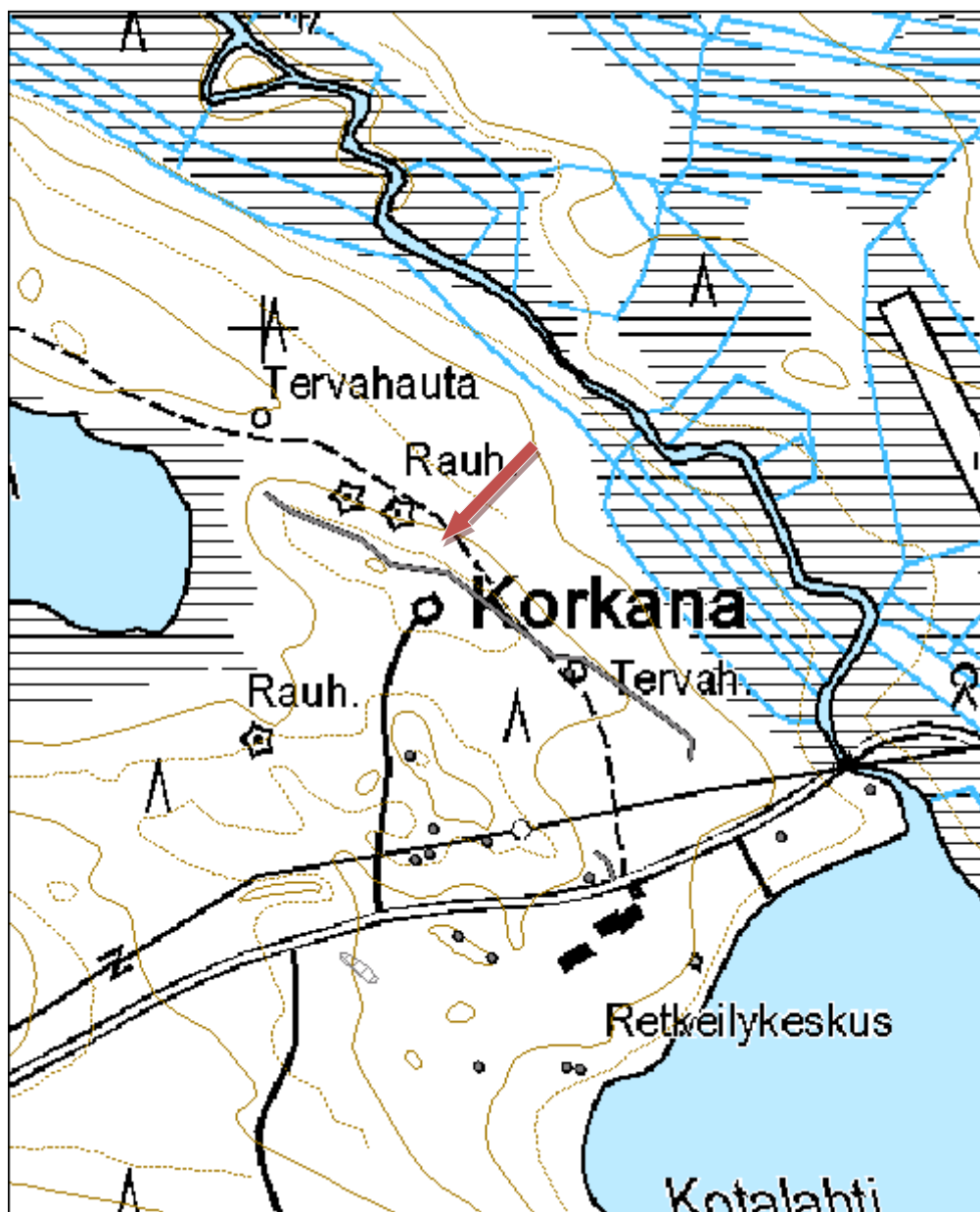
Tarkastukset

Tila: 3 Toteutettu Laji: 6 Suojeluarvojen tarkastus Tarkastusvuosi: 2012
Tarkastuspvm: 6.7.2012 Tarkastaja: R. Mustonen
Kuvaus: KMO Kulttuuriperintöinventointi Kainuu

Viranomaisrekisterinro:		Kunto:	1 Hyvä
		Olotila:	2 Ei käytössä
Arvotus:	8 Muu suojeluarvo	Kohteen suojele:	9 Muu suojeluarvo

Ympäristön suojele:	0 Ei määritelty
----------------------------	-----------------

Kohdetyyppi:	5 Puolustusvarustukset	Copyright:	© Metsähallitus 2008 © Maanmittauslaitos 1/MML/08
Koordinaatit:	X 7145749, Y 3646209, Z 196	Mittakaava:	1:5000





Kuva 180. Juoksuhahtaa, kuvattu kaakosta.

Korkana juoksuhauta 2

MH-tunnus: 151036

Kohdetyyppi:	5 Puolustusvarustukset	Haltija:	161 Metsätalous Kainuu
Ajoitus:	7119 Toinen maailmansota	Ylläpitäjä:	161 Metsätalous Kainuu
Rakentamisvuosi:		Kunta:	290 Kuhmo
Lukumäärä:	1		

Koordinaattiselitys:		Geometria tuotettu:	4 Gps-mittaus, korjaamaton
Koordinaatit:	X 7145532, Y 3646303, Z 194	Löydöt:	

Taustatiedot

Kohde havaittiin aluetta inventoitaessa.

Ympäristön kuvaus

Kohde sijaitsee välittömästi Korkanantien pohjoispuolella, vastapäätä Retkeilykeskusta. Kuviolla on uudistuskypsää metsikköä.

Kohteen kuvaus

Tieltä kohti luodetta suuntautuu lyhyt juoksuhauta. Sen pituus on noin 30 metriä. Juoksuhaudan koillispuolella on maavalli. Juoksuhauta on täytetty maalla ja sen päällä kasvaa vesakkoa, joten se ei ole kovin selkeästi havaittavissa.

Kohteen rajaus

Kohde on viivamainen.

Tulkinta

Puolustusasemaan liittyvä juoksuhauta.

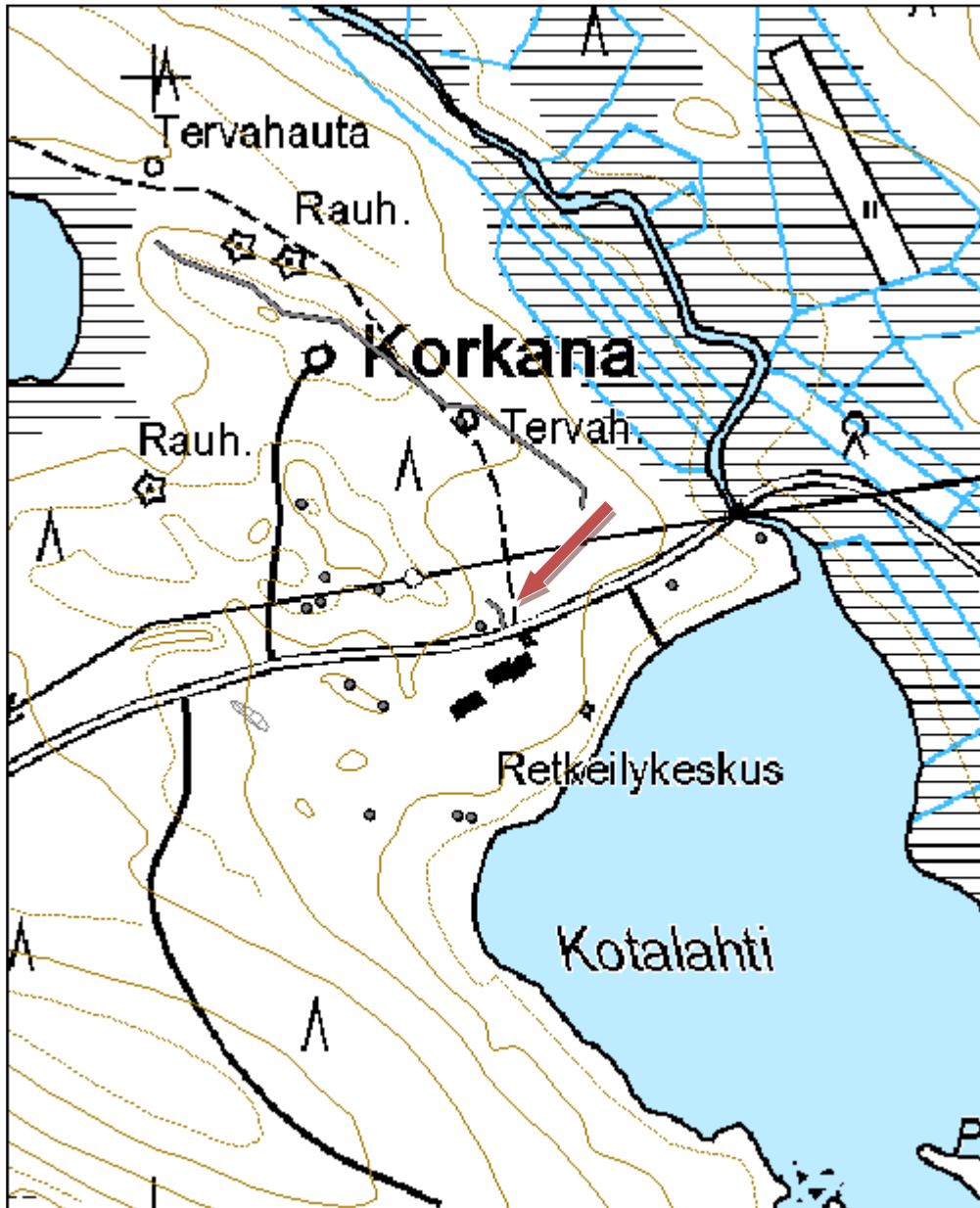
Tarkastukset

Tila: 3 Toteutettu Laji: 6 Suojeluarvojen tarkastus Tarkastusvuosi: 2012
Tarkastuspvm: 5.9.2012 Tarkastaja: R. Mustonen
Kuvaus: KMO kulttuuriperintöinventointi Kainuu

Viranomaisrekisterinro:		Kunto:	1 Hyvä
Arvotus:	8 Muu suojeluarvo	Olotila:	2 Ei käytössä
		Kohteen suojele:	9 Muu suojeluarvo

Ympäristön suojele:	0 Ei määritelty
----------------------------	-----------------

Kohdetyyppi:	5 Puolustusvarustukset	Copyright:	© Metsähallitus 2008 © Maanmittauslaitos 1/MML/08
Koordinaatit:	X 7145532, Y 3646303, Z 194	Mittakaava:	1:5000



Kohdetyyppi:	5 Puolustusvarustukset	Haltija:	161 Metsätalous Kainuu
Ajoitus:	7119 Toinen maailmansota	Ylläpitäjä:	161 Metsätalous Kainuu
Rakentamisvuosi:		Kunta:	290 Kuhmo
Lukumäärä:	4		

Koordinaattiselitys:		Geometria tuotettu:	4 Gps-mittaus, korjaamaton
Koordinaatit:	X 7145437, Y 3646084, Z 195	Löydöt:	

Taustatiedot

Korsuja etsittiin Rajalla-kirjassa olevan kuvauksen perusteella.

Ympäristön kuvaus

Kohde sijaitsee Korkanantien eteläpuolella metsäisessä rinteessä Retkeilykeskuksen länsipuolella. Kuviolla on nuorta kasvatusmetsää.

Kohteen kuvaus

Rinteeseen on rakennettu kolme korsua. Lisäksi niiden välissä on kuoppa.

Korsu 1 (pohjoisin): Oviaukko aukeaa itään. Korsun muoto on neliömäinen ja koko noin 2,5 x 2,5 metriä. Syvyys on noin 2 metriä. Korsun pohjalla on maatuneita puurakenteita, sammalen peitossa. Suuaukon puurakenteet ovat vielä osin pystyssä. Korsun kaakkoispuolella on kiviä puolikkaassa muutaman kerroksen verran. Kaaren suunta on pohjoisluode-eteläkaakko.

Korsu 2: Romahtanut oviaukko on auennut koilliseen. Korsun koko on noin 2,5 x 2 metriä. Syvimmillään se on 1,6 metriä. Kivirakennetta ja puurakenteiden jäännöksiä näkyy hieman.

Korsu 3: Korsun koko on 3 x 2,5 metriä. Syvimmillään se on 2 metriä. Oviaukko aukeaa koilliseen ja siinä on puurakenteita jäljellä. Ovenpielissä on jäljellä saranat.

Korsun 1 ja 2 välissä on 1 x 1 x 0,2 kokoinen neliömäinen kuoppa, jossa on tasainen pohja.

Kohteen rajaus

Kohde on aluomainen.

Tulkinta

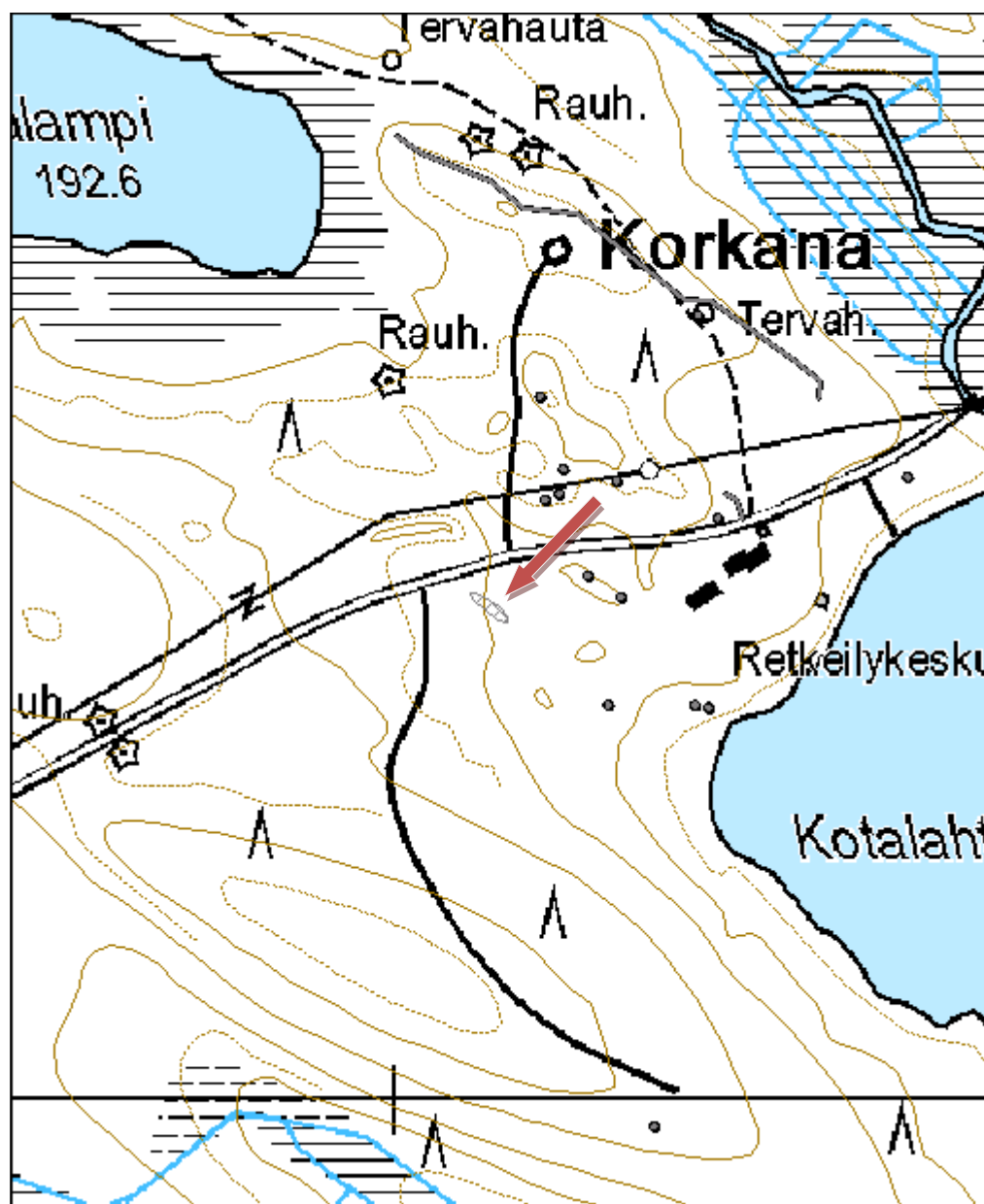
Korsujen jäänteitä. Liittyvät joko talvisodan aikaiseen puolustusasemaan tai jatkosodan aikaiseen vankileiriin.

Tarkastukset

Tila: 3 Toteutettu Laji: 6 Suojeluarvojen tarkastus Tarkastusvuosi: 2012
Tarkastuspvm: 5.9.2012 Tarkastaja: R. Mustonen
Kuvaus: KMO kulttuuriperintöinventointi Kainuu


Viranomaisrekisterinro:		Kunto:	1 Hyvä
		Olotila:	2 Ei käytössä
Arvotus:	8 Muu suojeluarvo	Kohteen suojelu:	9 Muu suojeluarvo

Ympäristön suojelu:	0 Ei määritelty		
Kohdetyyppi:	5 Puolustusvarustukset	Copyright:	© Metsähallitus 2008 © Maanmittauslaitos 1/MML/08
Koordinaatit:	X 7145437, Y 3646084, Z 195	Mittakaava:	1:5000





Kuva 181. Pohjoisin korsuista, kuvattu idästä.



Kuva 182.

Kohdetyyppi:	5 Puolustusvarustukset	Haltija:	161 Metsätalous Kainuu
Ajoitus:	7119 Toinen maailmansota	Ylläpitäjä:	161 Metsätalous Kainuu
Rakentamisvuosi:		Kunta:	290 Kuhmo
Lukumäärä:	1		

Koordinaattiselitys:		Geometria tuotettu:	4 Gps-mittaus, korjaamaton
Koordinaatit:	X 7145624, Y 3646130, Z 202	Löydöt:	

Taustatiedot

Kohde löytyi inventoidessa.

Ympäristön kuvaus

Kohde sijaitsee Korkanantien pohjoispuolella, Retkeilykeskuksen kohdilla. Kohde on mäenrinteen korkeimmilla kohdilla, lähellä pistoa. Kuviolla on uudistuskypsää kasvatusmetsää.

Kohteen kuvaus

Kohde on kuoppa, jonka päällä on lahonnut puurutilä/kansi. Puut on kiinnitetty nauloin. Kuopan koko on noin 2 x 1,2 metriä ja syvyys arviolta 1 metri (puujäänteitä ei haluttu rikkoa). Metsäkone on ajanut aivan kuopan vierestä.

Kohteen rajaus

Kohde on pistemäinen.

Tulkinta

Puolustusasemaan tai jatkosodan aikaiseen vankileiriin liittyvä kuoppa.

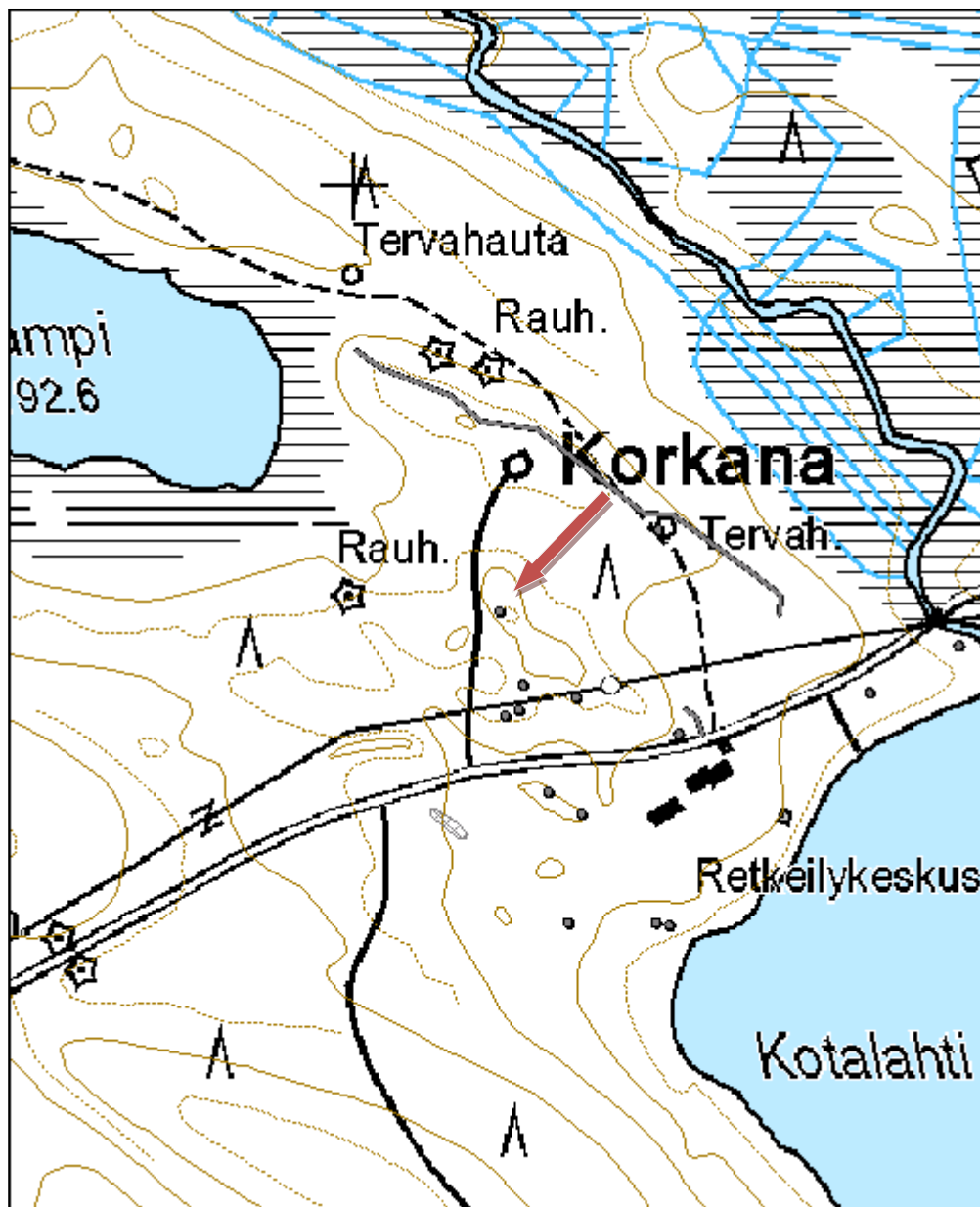
Tarkastukset

Tila: 3 Toteutettu Laji: 6 Suojeluarvojen tarkastus Tarkastusvuosi: 2012
Tarkastuspvm: 5.9.2012 Tarkastaja: R. Mustonen
Kuvaus: KMO kulttuuriperintöinventointi Kainuu

Viranomaisrekisterinro:		Kunto:	1 Hyvä
Arvotus:	8 Muu suojeluarvo	Olotila:	2 Ei käytössä
		Kohteen suojelu:	9 Muu suojeluarvo

Ympäristön suojelu:	0 Ei määritelty
----------------------------	-----------------

Kohdetyyppi:	5 Puolustusvarustukset	Copyright:	© Metsähallitus 2008 © Maanmittauslaitos 1/MML/08
Koordinaatit:	X 7145624, Y 3646130, Z 202	Mittakaava:	1:5000





Kuva 183. Kuoppa, jonka päällä oli laho puuristikko, kuvattu idästä.

Kohdetyyppi:	5 Puolustusvarustukset	Haltija:	161 Metsätalous Kainuu
Ajoitus:	7119 Toinen maailmansota	Ylläpitäjä:	161 Metsätalous Kainuu
Rakentamisvuosi:		Kunta:	290 Kuhmo
Lukumäärä:	1		

Koordinaattiselitys:		Geometria tuotettu:	4 Gps-mittaus, korjaamaton
Koordinaatit:	X 7145549, Y 3646198, Z 198	Löydöt:	

Taustatiedot

Kohde havaittiin inventoitaessa.

Ympäristön kuvaus

Kohde sijaitsee Korkanantien pohjoispuolella, Retkeilykeskuksen kohdalla. Paikalla on loiva rinne ja uudistuskypsää metsää.

Kohteen kuvaus

Kuopan koko on 1,1 x 0,8 metriä ja syvyys 0,4 - 1 m. Kuopan pohjalla on puujäänteitä ja sen länsipuolella on maavallia.

Kohteen rajaus

Kohde on pistemäinen.

Tulkinta

Puolustusasemaan tai vankileiriin liittyvä kuoppa.

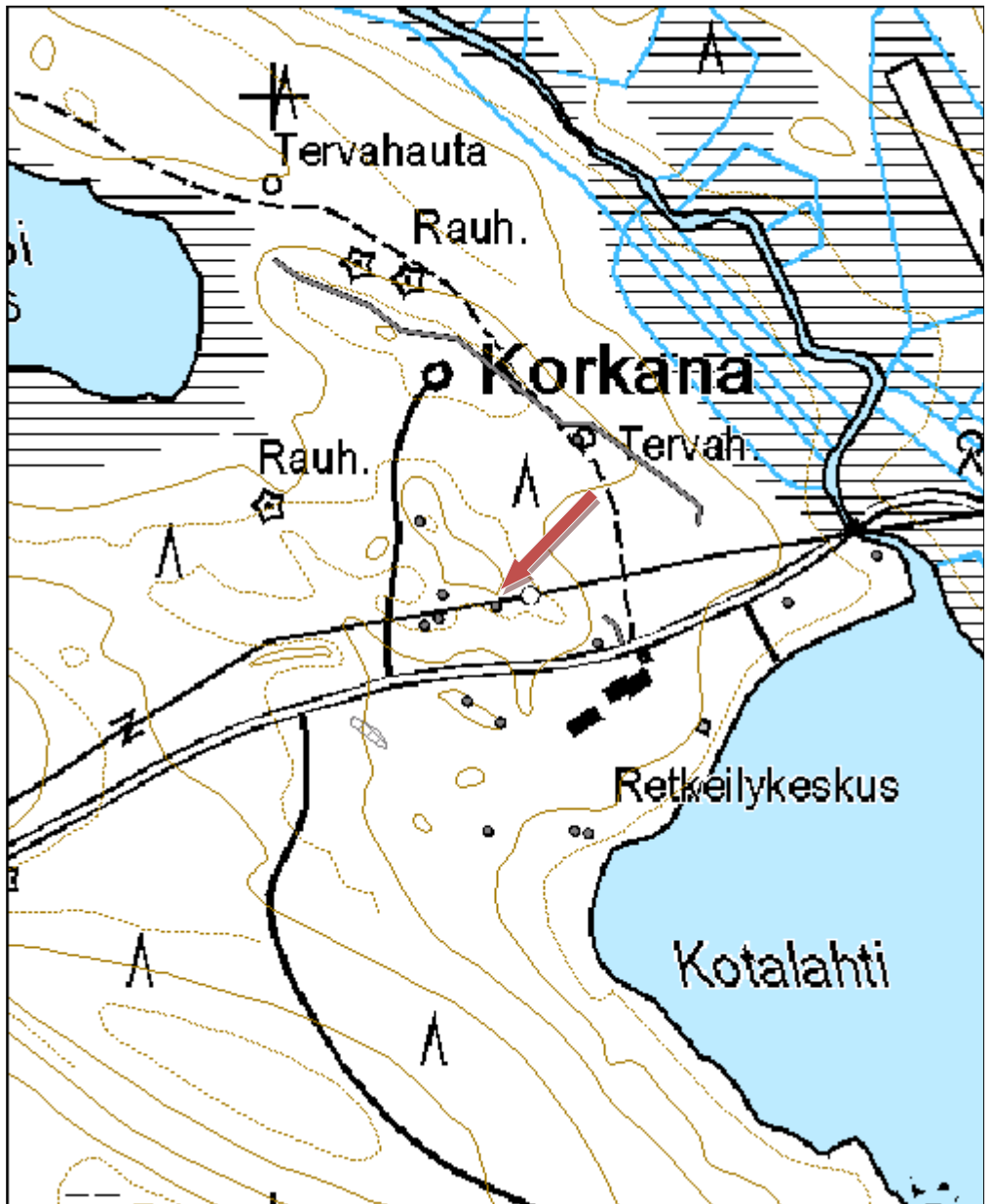
Tarkastukset

Tila: 3 Toteutettu Laji: 6 Suojeluarvojen tarkastus Tarkastusvuosi: 2012
Tarkastuspvm: 5.9.2012 Tarkastaja: R. Mustonen
Kuvaus: KMO kulttuuriperintöinventointi Kainuu

Viranomaisrekisterinro:		Kunto:	1 Hyvä
Arvotus:	8 Muu suojeluarvo	Olotila:	2 Ei käytössä
		Kohteen suojelu:	9 Muu suojeluarvo

Ympäristön suojelu:	0 Ei määritelty
----------------------------	-----------------

Kohdetyyppi:	5 Puolustusvarustukset	Copyright:	© Metsähallitus 2008 © Maanmittauslaitos 1/MML/08
Koordinaatit:	X 7145549, Y 3646198, Z 198	Mittakaava:	1:5000



Kohdetyyppi:	5 Puolustusvarustukset	Haltija:	161 Metsätalous Kainuu
Ajoitus:	7119 Toinen maailmansota	Ylläpitäjä:	161 Metsätalous Kainuu
Rakentamisvuosi:		Kunta:	290 Kuhmo
Lukumäärä:	1		

Koordinaattiselitys:		Geometria tuotettu:	4 Gps-mittaus, korjaamaton
Koordinaatit:	X 7145465, Y 3646172, Z 195	Löydöt:	

Taustatiedot

Kohde havaittiin aluetta inventoidessa.

Ympäristön kuvaus

Kohde sijaitsee Korkanantien eteläpuolella, Retkeilykeskuksen länsipuolella pienellä kumpareella. Kuviolla on taimikkoa.

Kohteen kuvaus

Kuopan koko on 1 x 0,7 metriä. Sen syvyys on 1 metri. Sen eteläisellä reunalla on vallia ja pohjalla lahonnutta puuta.

Kohteen rajaus

Kohde on pistemäinen.

Tulkinta

Kuoppa, joka liittyy puolustusasemaan tai vankileiriin.

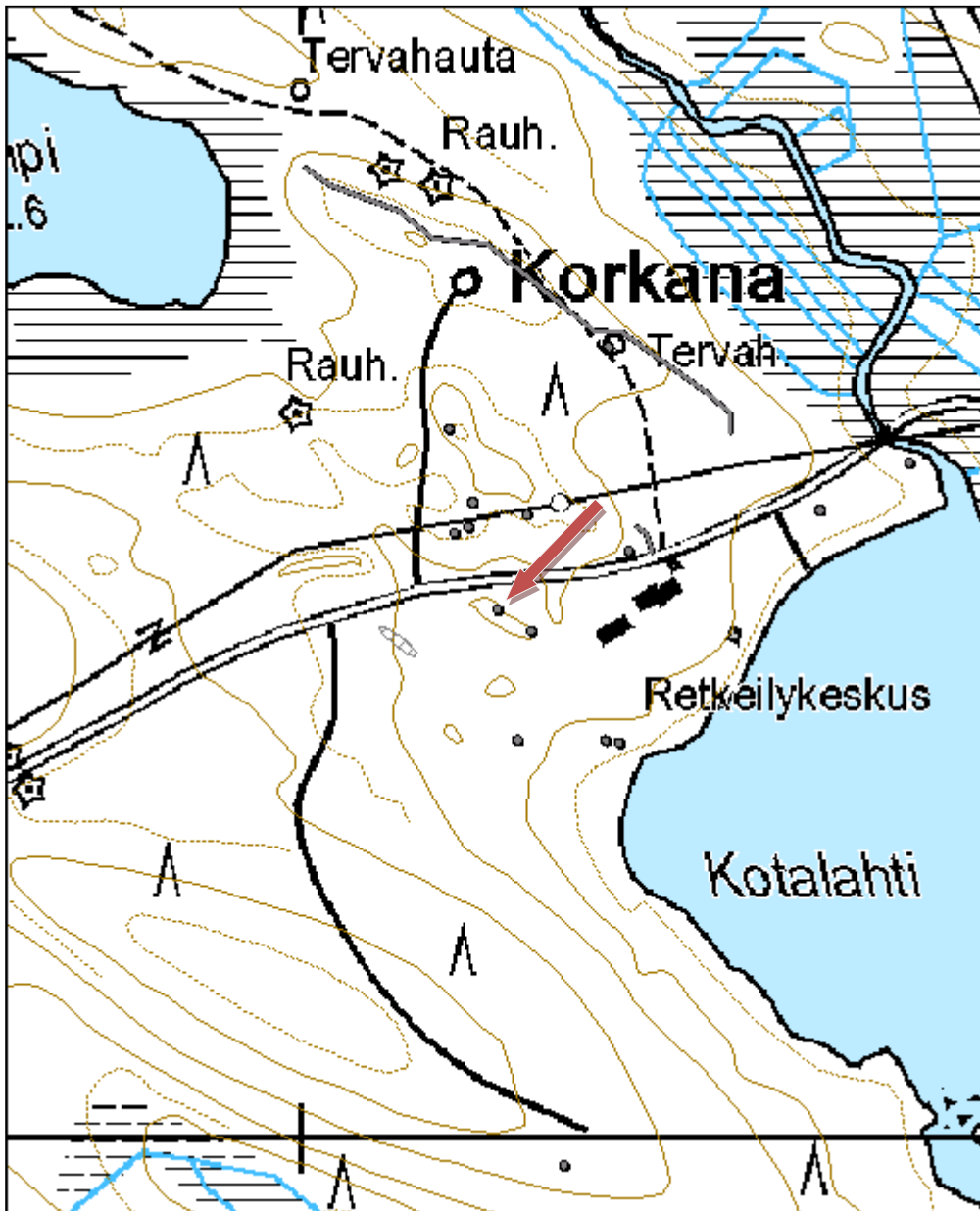
Tarkastukset

Tila: 3 Toteutettu Laji: 6 Suojeluarvojen tarkastus Tarkastusvuosi: 2012
Tarkastuspvm: 5.9.2012 Tarkastaja: R. Mustonen
Kuvaus: KMO kulttuuriperintöinventointi Kainuu

Viranomaisrekisterinro:		Kunto:	1 Hyvä
Arvotus:	8 Muu suojeluarvo	Olotila:	2 Ei käytössä
		Kohteen suojelu:	9 Muu suojeluarvo

Ympäristön suojelu:	0 Ei määritelty
----------------------------	-----------------

Kohdetyyppi:	5 Puolustusvarustukset	Copyright:	© Metsähallitus 2008 © Maanmittauslaitos 1/MML/08
Koordinaatit:	X 7145465, Y 3646172, Z 195	Mittakaava:	1:5000





Kuva 184. Marika Kieleväinen poterossa, kuvattu pohjoisesta.

Kohdetyyppi:	5 Puolustusvarustukset	Haltija:	161 Metsätalous Kainuu
Ajoitus:	7119 Toinen maailmansota	Ylläpitäjä:	161 Metsätalous Kainuu
Rakentamisvuosi:		Kunta:	290 Kuhmo
Lukumäärä:	1		

Koordinaattiselitys:		Geometria tuotettu:	4 Gps-mittaus, korjaamaton
Koordinaatit:	X 7145446, Y 3646202, Z 195	Löydöt:	

Taustatiedot

Kohde havaittiin aluetta inventoitaessa.

Ympäristön kuvaus

Kohde sijaitsee Korkanantien eteläpuolella, Retkeilykeskuksen länsipuolella, kankaalla olevan kumpareen kaakkoispäässä. Kuviolla on uudistuskypsää metsää.

Kohteen kuvaus

Kuopan koko on 0,6 x 0,5 metriä. Sen syvyys on 0,3–1,4 metriä. Se on kumpareen reunassa ja aukeaa pohjoiskoilliseen. Kuopan etelänpuoleisella reunalla on valli.

Kohteen rajaus

Kohde on pistemäinen.

Tulkinta

Kuoppa liittyy mahdollisesti puolustusasemaan tai vankileiriin.

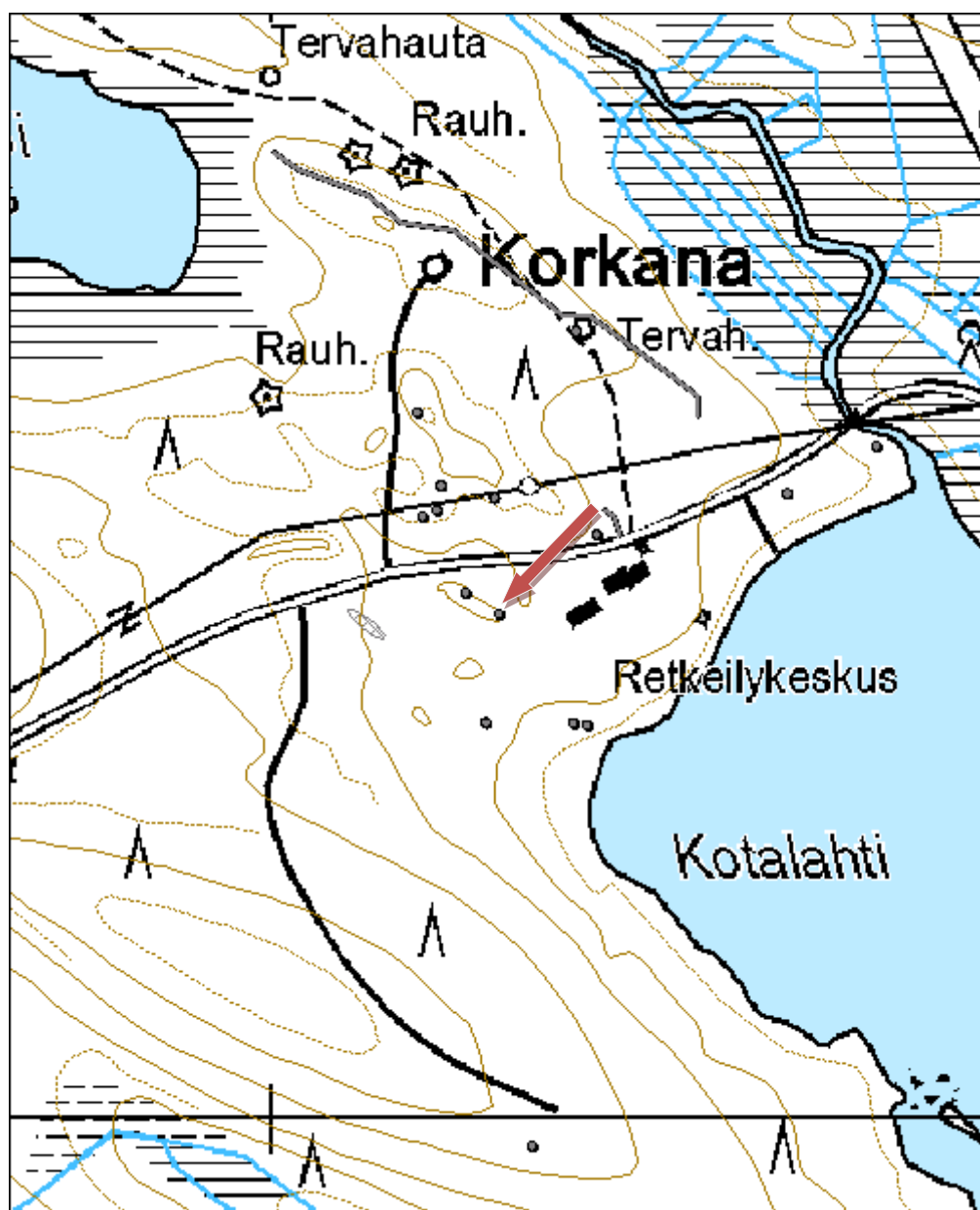
Tarkastukset

Tila: 3 Toteutettu Laji: 6 Suojeluarvojen tarkastus Tarkastusvuosi: 2012
Tarkastuspvm: 5.9.2012 Tarkastaja: R. Mustonen
Kuvaus: KMO kulttuuriperintöinventointi Kainuu

Viranomaisrekisterinro:		Kunto:	1 Hyvä
Arvotus:	8 Muu suojeluarvo	Olotila:	2 Ei käytössä
		Kohteen suojelu:	9 Muu suojeluarvo

Ympäristön suojelu:	0 Ei määritelty
----------------------------	-----------------

Kohdetyyppi:	5 Puolustusvarustukset	Copyright:	© Metsähallitus 2008 © Maanmittauslaitos 1/MML/08
Koordinaatit:	X 7145446, Y 3646202, Z 195	Mittakaava:	1:5000





Kuva 185. Kuoppa rinteiden reunassa, kuvattu koillisesta.

Kohdetyyppi:	5 Puolustusvarustukset	Haltija:	161 Metsätalous Kainuu
Ajoitus:	7119 Toinen maailmansota	Ylläpitäjä:	161 Metsätalous Kainuu
Rakentamisvuosi:		Kunta:	290 Kuhmo
Lukumäärä:	1		

Koordinaattiselitys:		Geometria tuotettu:	4 Gps-mittaus, korjaamaton
Koordinaatit:	X 7145350, Y 3646267, Z 188	Löydöt:	

Taustatiedot

Kohde havaittiin aluetta inventoitaessa.

Ympäristön kuvaus

Kohde sijaitsee Korkanantien ja sen varrella sijaitsevan Retkeilykeskuksen eteläpuolella, lähellä Korkananjärven rantaa. Kohde sijoittuu harjun päälle. Kuviolla on uudistuskypsää metsikköä.

Kohteen kuvaus

Kuopan koko on 1 x 1 metriä ja syvyys 0,6 metriä. Sen päällä on lahoja lautoja ja eteläreunalle on koottu kiviä.

Kohteen rajaus

Kohde on pistemäinen.

Tulkinta

Kuoppa, joka liittyyne talvisodan aikaiseen puolustusasemaan tai jatkosodan aikaiseen vankileiriin.

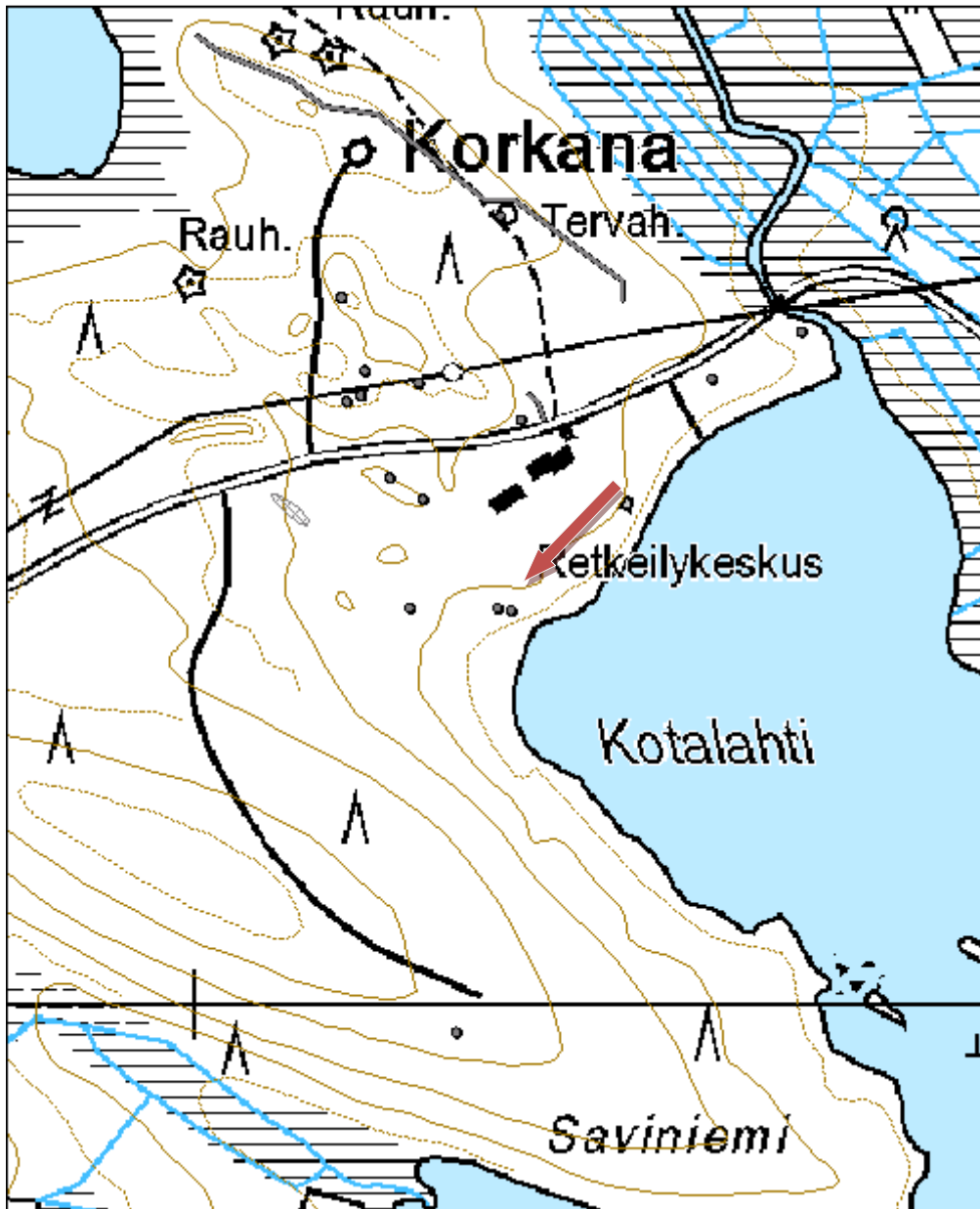
Tarkastukset

Tila: 3 Toteutettu Laji: 6 Suojeluarvojen tarkastus Tarkastusvuosi: 2012
Tarkastuspvm: 5.9.2012 Tarkastaja: R. Mustonen
Kuvaus: KMO kulttuuriperintöinventointi Kainuu

Viranomaisrekisterinro:		Kunto:	1 Hyvä
Arvotus:	8 Muu suojeluarvo	Olotila:	2 Ei käytössä
		Kohteen suojelu:	9 Muu suojeluarvo

Ympäristön suojelu:	0 Ei määritelty
----------------------------	-----------------

Kohdetyyppi:	5 Puolustusvarustukset	Copyright:	© Metsähallitus 2008 © Maanmittauslaitos 1/MML/08
Koordinaatit:	X 7145350, Y 3646267, Z 188	Mittakaava:	1:5000





Kuva 186. Kuoppa, jossa puujäänteitä, kuvattu etelästä.

Kohdetyyppi:	5 Puolustusvarustukset	Haltija:	161 Metsätalous Kainuu
Ajoitus:	7119 Toinen maailmansota	Ylläpitäjä:	161 Metsätalous Kainuu
Rakentamisvuosi:		Kunta:	290 Kuhmo
Lukumäärä:	1		

Koordinaattiselitys:		Geometria tuotettu:	4 Gps-mittaus, korjaamaton
Koordinaatit:	X 7145348, Y 3646279, Z 188	Löydöt:	

Taustatiedot

Kohde havaittiin aluetta inventoitaessa.

Ympäristön kuvaus

Kohde sijaitsee Korkanantien ja sen varrella sijaitsevan Retkeilykeskuksen eteläpuolella, lähellä Korkananjärven rantaa. Kohde sijoittuu harjun päälle. Kuviolla on uudistuskypsää metsikköä.

Kohteen kuvaus

Kuopan koko on 1,2 x 1 metriä. Sen pohja on neliömallinen. Kuopan syvyys on 1 metri. Kuoppa aukeaa pohjoiseen.

Kohteen rajaus

Kohde on pistemäinen

Tulkinta

Kuoppa, joka liittyyne talvisodan aikaiseen puolustusasemaan tai jatkosodan aikaiseen vankileiriin.

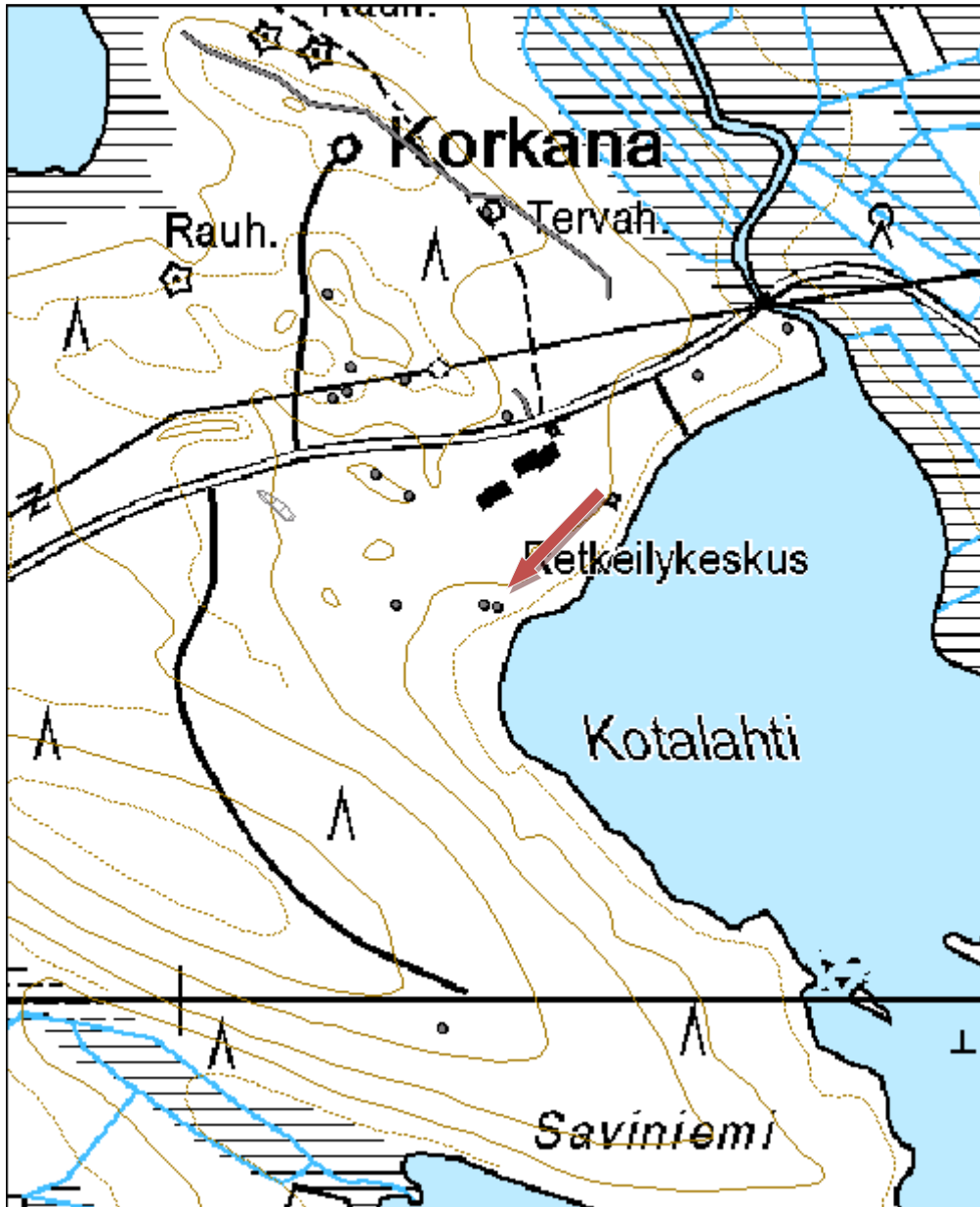
Tarkastukset

Tila: 3 Toteutettu Laji: 6 Suojeluarvojen tarkastus Tarkastusvuosi: 2012
Tarkastuspvm: 5.9.2012 Tarkastaja: R. Mustonen
Kuvaus: KMO kulttuuriperintöinventointi Kainuu

Viranomaisrekisterinro:		Kunto:	1 Hyvä
Arvotus:	8 Muu suojeluarvo	Olotila:	2 Ei käytössä
		Kohteen suojelu:	9 Muu suojeluarvo

Ympäristön suojelu:	0 Ei määritelty
----------------------------	-----------------

Kohdetyyppi:	5 Puolustusvarustukset	Copyright:	© Metsähallitus 2008 © Maanmittauslaitos 1/MML/08
Koordinaatit:	X 7145348, Y 3646279, Z 188	Mittakaava:	1:5000



Kohdetyyppi:	17 Kivi- ja maarakenteet	Haltija:	161 Metsätalous Kainuu
Ajoitus:	7119 Toinen maailmansota	Ylläpitäjä:	161 Metsätalous Kainuu
Rakentamisvuosi:		Kunta:	290 Kuhmo
Lukumäärä:	1-		

Koordinaattiselitys:		Geometria tuotettu:	4 Gps-mittaus, korjaamaton
Koordinaatit:	X 7145553, Y 3646456, Z 188	Löydöt:	

Taustatiedot

Kohde havaittiin aluetta inventoitaessa.

Ympäristön kuvaus

Kohde sijaitsee Korkanantien eteläpuolella, Retkeilykeskuksen ja Korkananjoen välisellä maakaistaleella. Kuviolla on uudistuskypsää metsää.

Kohteen kuvaus

Alueella on useita kuoppia. Osa niistä on selkeästi ihmisen tekemiä, osa varsin epäselviä ja saattavat olla luonnollisia. Kuopat ovat aluskasvillisuuteen peittyneitä. Kuoppien koko ja muoto vaihtelevat.

Kohteen rajaus

Kohde on pistemäinen.

Tulkinta

Ihmisen tekemät kuopat saattavat olla toisen maailmansodan aikaisia.

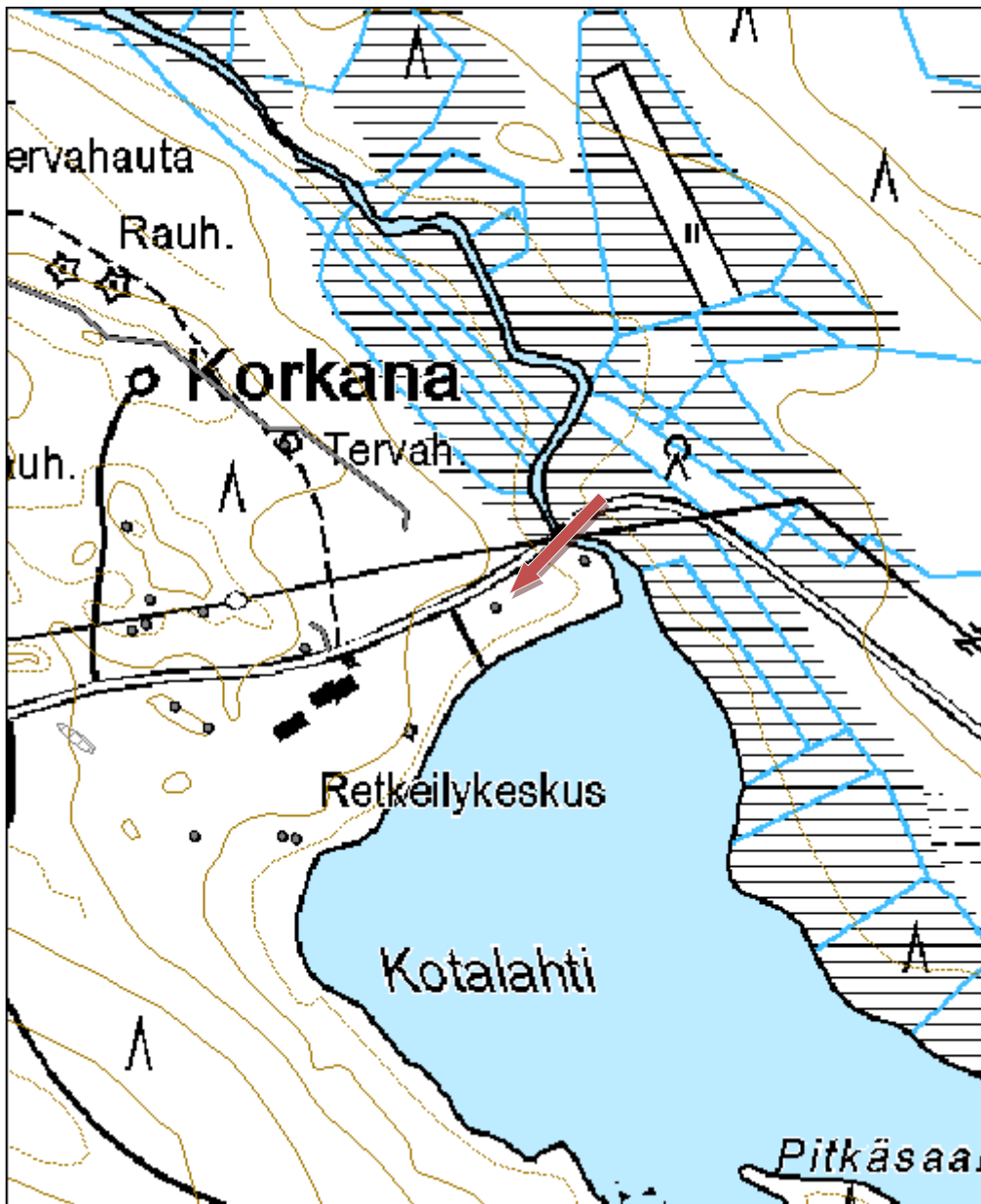
Tarkastukset

Tila: 3 Toteutettu Laji: 6 Suojeluarvojen tarkastus Tarkastusvuosi: 2012
Tarkastuspvm: 5.9.2012 Tarkastaja: R. Mustonen
Kuvaus: KMO kulttuuriperintöinventointi Kainuu

Viranomaisrekisterinro:		Kunto:	2 Keskinertainen
Arvotus:	8 Muu suojeluarvo	Olotila:	2 Ei käytössä
		Kohteen suojelu:	9 Muu suojeluarvo

Ympäristön suojelu:	0 Ei määritelty
----------------------------	-----------------

Kohdetyyppi:	17 Kivi- ja maarakenteet	Copyright:	© Metsähallitus 2008 © Maanmittauslaitos 1/MML/08
Koordinaatit:	X 7145553, Y 3646456, Z 188	Mittakaava:	1:5000



Kohdetyyppi:	5 Puolustusvarustukset	Haltija:	161 Metsätalous Kainuu
Ajoitus:	7116 Uusi aika	Ylläpitäjä:	161 Metsätalous Kainuu
Rakentamisvuosi:		Kunta:	290 Kuhmo
Lukumäärä:	1		

Koordinaattiselitys:		Geometria tuotettu:	4 Gps-mittaus, korjaamaton
Koordinaatit:	X 7145560, Y 3646150, Z 198	Löydöt:	

Taustatiedot

Kohde havaittiin ympäristöä inventoidessa.

Ympäristön kuvaus

Kohde sijaitsee Korkanantien pohjoispuolella, Retkeilykeskuksen kohdilla. Kohde on loivassa rinteessä kuviolla, jonka puusto on uudistuskypsää metsikköä.

Kohteen kuvaus

Kohde on laho, puinen tolppa, jossa on kiinni piikkilankaa.

Kohteen rajaus

Kohde on pistemäinen.

Tulkinta

Piikkilanka-aidan tolppa, joka lienee viimeisiä jäänteitä jatkosodan aikaan paikalla olleesta vankileiristä.

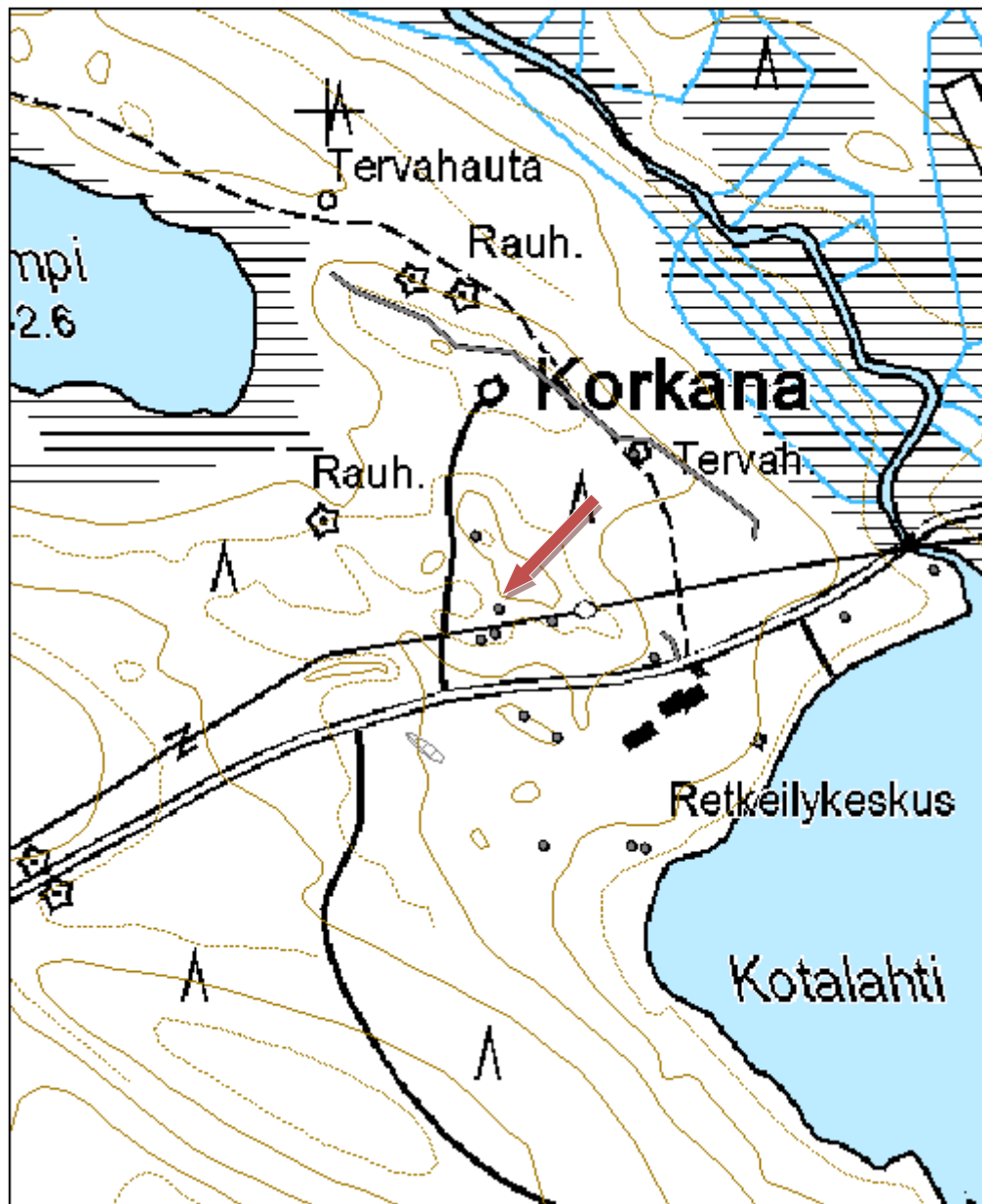
Tarkastukset

Tila: 3 Toteutettu Laji: 6 Suojeluarvojen tarkastus Tarkastusvuosi: 2012
Tarkastuspvm: 5.9.2012 Tarkastaja: R. Mustonen
Kuvaus: KMO kulttuuriperintöinventointi Kainuu

Viranomaisrekisterinro:		Kunto:	1 Hyvä
Arvotus:	8 Muu suojeluarvo	Olotila:	2 Ei käytössä
		Kohteen suojele:	9 Muu suojeluarvo

Ympäristön suojele:	0 Ei määritelty
----------------------------	-----------------

Kohdetyyppi:	5 Puolustusvarustukset	Copyright:	© Metsähallitus 2008 © Maanmittauslaitos 1/MML/08
Koordinaatit:	X 7145560, Y 3646150, Z 198	Mittakaava:	1:5000





Kuva 187. Mahdollisesti vankileiriin liittyvä aidantolppa.

Kohdetyyppi:	5 Puolustusvarustukset	Haltija:	161 Metsätalous Kainuu
Ajoitus:	7119 Toinen maailmansota	Ylläpitäjä:	161 Metsätalous Kainuu
Rakentamisvuosi:		Kunta:	290 Kuhmo
Lukumäärä:	1		

Koordinaattiselitys:		Geometria tuotettu:	4 Gps-mittaus, korjaamaton
Koordinaatit:	X 7145538, Y 3646147, Z 198	Löydöt:	

Taustatiedot

Kohde havaittiin inventoidessa.

Ympäristön kuvaus

Kohde sijaitsee Korkanantien pohjoispuolella, Retkeilykeskuksen kohdalla. Kohde on loivassa rinteessä. Kuviolla on uudistuskypsää metsikköä.

Kohteen kuvaus

Puinen tolppa, jossa on kiinni piikkilankaa. Tolppia on alueella useampia.

Kohteen rajaus

Kohde on pistemäinen.

Tulkinta

Piikkilanka-aidan tolppa, joka lienee jäännös jatkosodan aikaisesta vankileiristä.

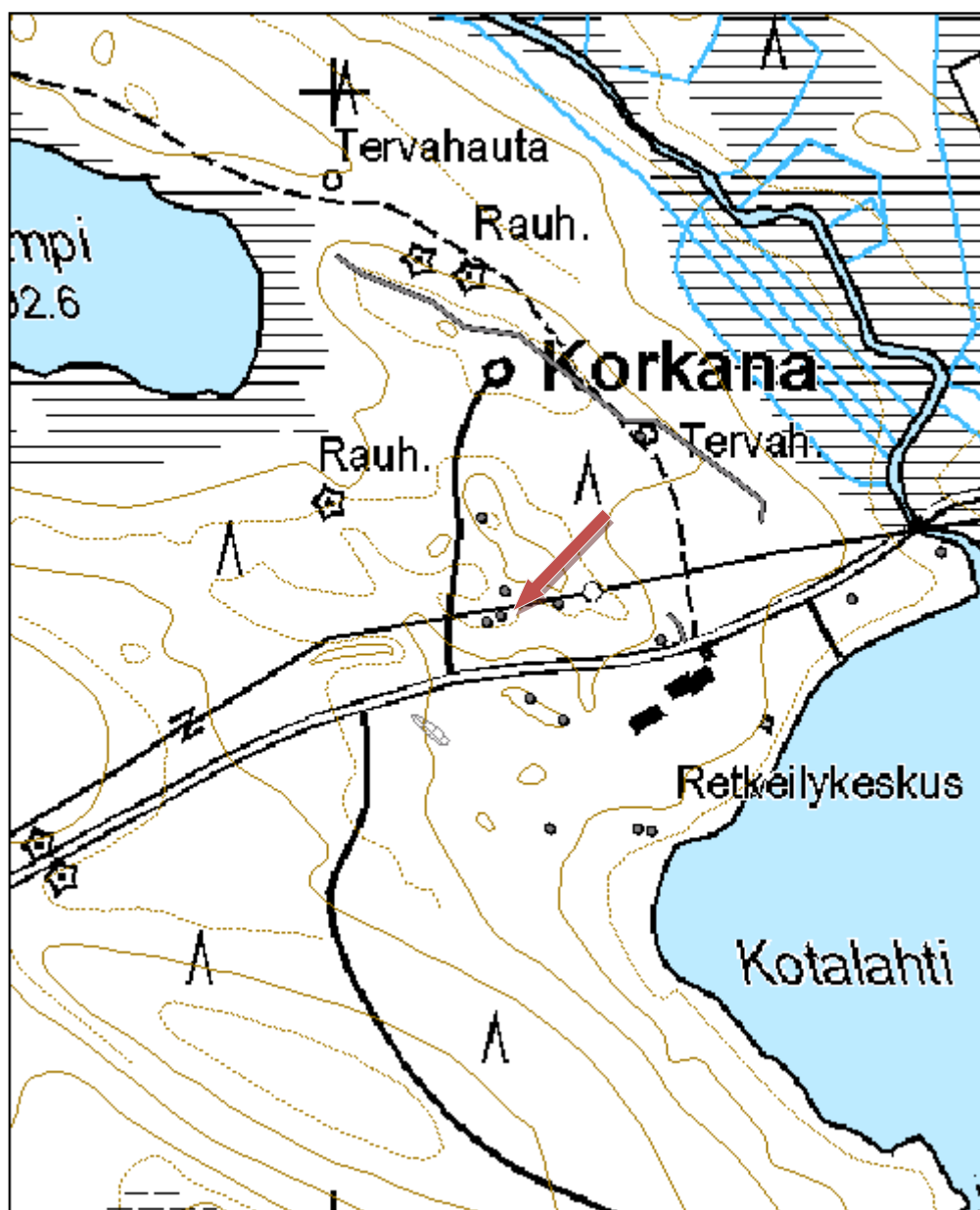
Tarkastukset

Tila: 3 Toteutettu Laji: 6 Suojeluarvojen tarkastus Tarkastusvuosi: 2012
Tarkastuspvm: 6.7.2012 Tarkastaja: R. Mustonen
Kuvaus: KMO Kulttuuriperintöinventointi Kainuu

Viranomaisrekisterinro:		Kunto:	3 Huono
Arvotus:	8 Muu suojeluarvo	Olotila:	2 Ei käytössä
		Kohteen suojelu:	9 Muu suojeluarvo

Ympäristön suojelu:	0 Ei määritelty
----------------------------	-----------------

Kohdetyyppi:	5 Puolustusvarustukset	Copyright:	© Metsähallitus 2008 © Maanmittauslaitos 1/MML/08
Koordinaatit:	X 7145538, Y 3646147, Z 198	Mittakaava:	1:5000



Kohdetyyppi:	5 Puolustusvarustukset	Haltija:	161 Metsätalous Kainuu
Ajoitus:	7116 Uusi aika	Ylläpitäjä:	161 Metsätalous Kainuu
Rakentamisvuosi:		Kunta:	290 Kuhmo
Lukumäärä:	1		

Koordinaattiselitys:		Geometria tuotettu:	4 Gps-mittaus, korjaamaton
Koordinaatit:	X 7145516, Y 3646288, Z 194	Löydöt:	

Taustatiedot

Kohde havaittiin aluetta tutkittaessa.

Ympäristön kuvaus

Kohde sijaitsee välittömästi Korkanantien pohjoispuolella, Retkeilykeskuksen kohdalla. Kuviolla on uudistuskypsää metsikköä.

Kohteen kuvaus

Puuhun on kiinnitetty tikaslaudat kiipeämistä varten.

Kohteen rajaus

Kohde on pistemäinen.

Tulkinta

Tähytyspuu liittyyne joko sota-aikaan tai rajavartioaseman myöhäisempään toimintaan.

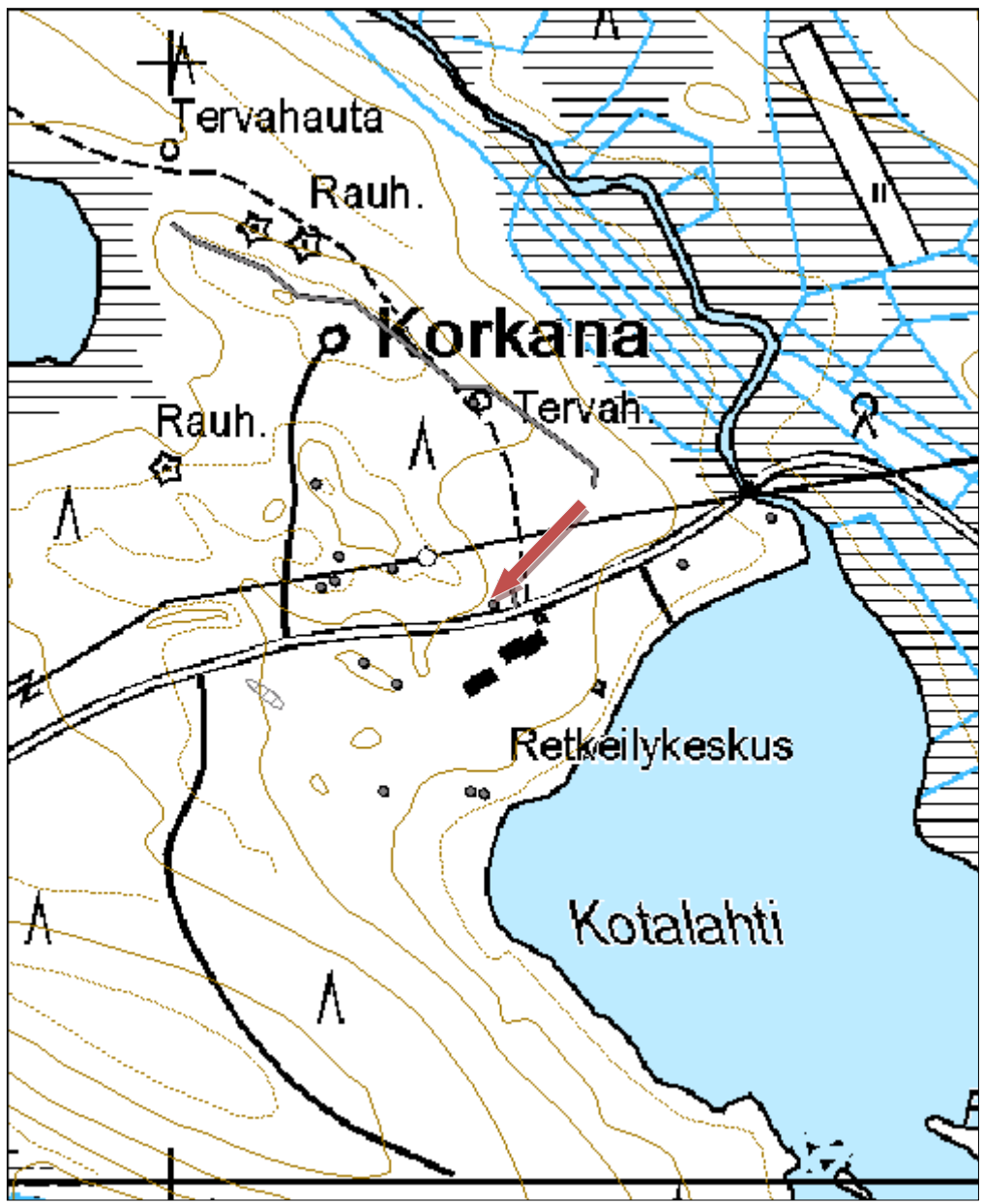
Tarkastukset

Tila: 3 Toteutettu Laji: 6 Suojeluarvojen tarkastus Tarkastusvuosi: 2012
Tarkastuspvm: 5.9.2012 Tarkastaja: R. Mustonen
Kuvaus: KMO kulttuuriperintöinventointi Kainuu

Viranomaisrekisterinro:		Kunto:	1 Hyvä
Arvotus:	8 Muu suojeluarvo	Olotila:	2 Ei käytössä
		Kohteen suojelu:	9 Muu suojeluarvo

Ympäristön suojelu:	0 Ei määritelty
----------------------------	-----------------

Kohdetyyppi:	5 Puolustusvarustukset	Copyright:	© Metsähallitus 2008 © Maanmittauslaitos 1/MML/08
Koordinaatit:	X 7145516, Y 3646288, Z 194	Mittakaava:	1:5000





Kuva 188. Tikaslaudoilla varustettu puu, kuvattu pohjoisluoteesta.

Kohdetyyppi:	5 Puolustusvarustukset	Haltija:	161 Metsätalous Kainuu
Ajoitus:	7116 Uusi aika	Ylläpitäjä:	161 Metsätalous Kainuu
Rakentamisvuosi:		Kunta:	290 Kuhmo
Lukumäärä:	1		

Koordinaattiselitys:		Geometria tuotettu:	4 Gps-mittaus, korjaamaton
Koordinaatit:	X 7141676, Y 3656441, Z 225	Löydöt:	

Taustatiedot

Kohteesta antoi vihjeen Jaakko Mikkonen.

Ympäristön kuvaus

Kohde sijaitsee rajavyöhykkeellä, Maaselänvaaran entisen tilan pohjoispuolella. Kuviolla on taimikkoa.

Kohteen kuvaus

Vanhan paksun männyn latvassa on tähystyspaikka. Puun rungossa on ollut kiinni tikkaat, mutta niistä on jäljellä enää nauloja ja reikiä. Puulava on arviolta 25 metrin korkeudessa, josta lähtee tikaspuut vielä korkeammalle. Puun runkoon kaarnan päälle on kaiverrettu talon kuva.

Kohteen rajaus

Kohteen rajaus on pistemäinen.

Tulkinta

Tähystyspaikka. Ajoituksesta ei ole varmuutta. Kaarnan päälle kaiverrettu kuva ei voi olla kovin vanha, mutta se ei välttämättä ole samanaikainen puurakenteiden kanssa.

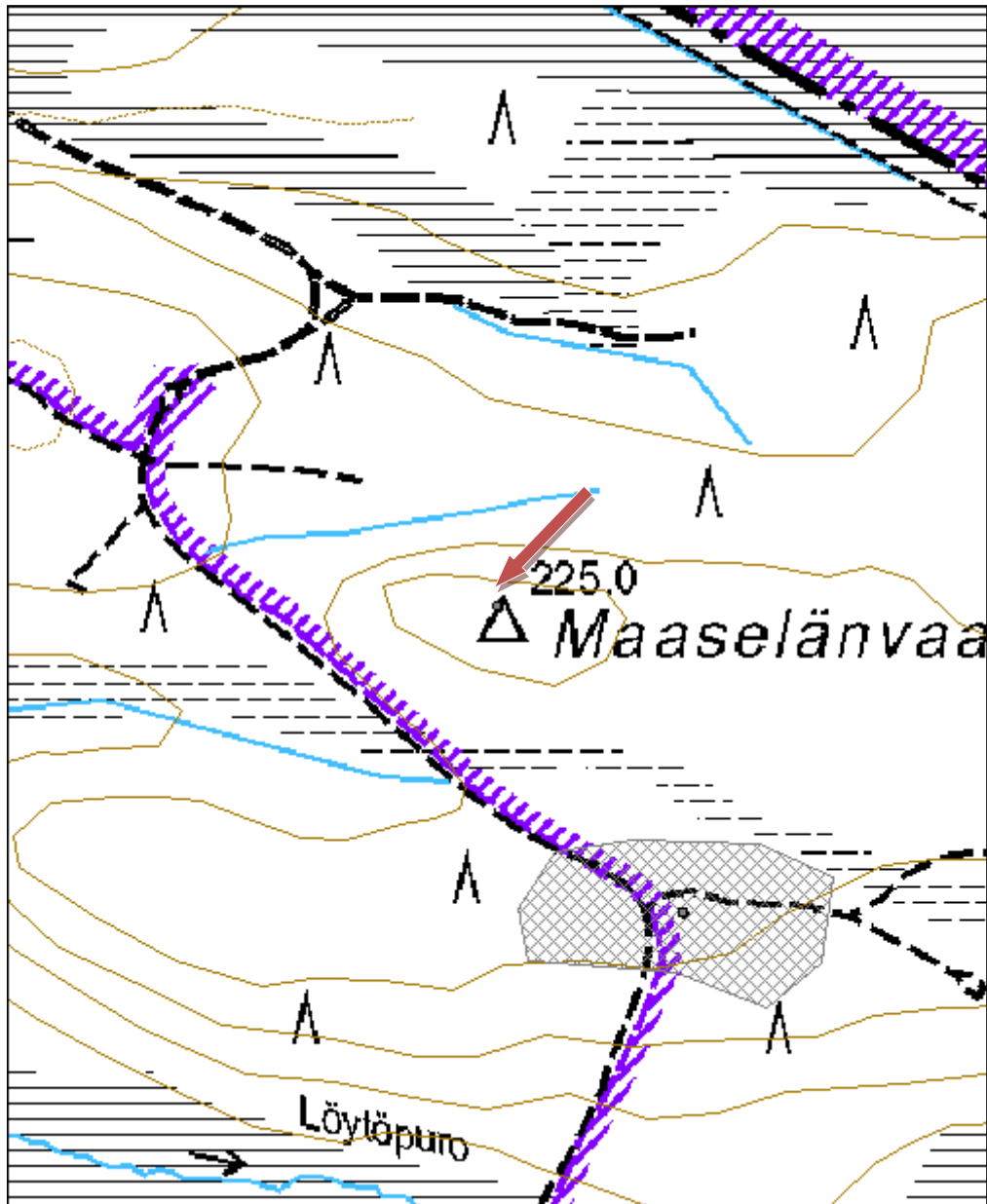
Tarkastukset

Tila: 3 Toteutettu Laji: 6 Suojeluarvojen tarkastus Tarkastusvuosi: 2012
Tarkastuspvm: 6.9.2012 Tarkastaja: R. Mustonen
Kuvaus: KMO kulttuuriperintöinventointi Kainuu

Viranomaisrekisterinro:		Kunto:	2 Keskinertainen
Arvotus:	8 Muu suojeluarvo	Olotila:	2 Ei käytössä
		Kohteen suojelu:	9 Muu suojeluarvo

Ympäristön suojelu:	0 Ei määritelty
----------------------------	-----------------

Kohdetyyppi:	5 Puolustusvarustukset	Copyright:	© Metsähallitus 2008 © Maanmittauslaitos 1/MML/08
Koordinaatit:	X 7141676, Y 3656441, Z 225	Mittakaava:	1:5000





Kuva 189. Puisia rakenteita tähystyspuun oksilla, kuvattu etelästä.



Kuva 190. Puun kylkeen kaiverrettu talon kuva.

Kohdetyyppi:	11 Taide/muistomerkit	Haltija:	161 Metsätalous Kainuu
Ajoitus:	7116 Uusi aika	Ylläpitäjä:	161 Metsätalous Kainuu
Rakentamisvuosi:		Kunta:	290 Kuhmo
Lukumäärä:	1		

Koordinaattiselitys:		Geometria tuotettu:	4 Gps-mittaus, korjaamaton
Koordinaatit:	X 7129575, Y 3665872, Z 224	Löydöt:	

Taustatiedot

Jaakko Mikkonen opasti kohteelle.

Ympäristön kuvaus

Muistomerkki sijaitsee Elimyssalon luonnonsuojelualueen koillispuolella, Piilojärven pohjoisrannalla, Kapronsuon eteläreunalla. Kuvio on kitumaata.

Kohteen kuvaus

Muistomerkin koko on 1,3 x 1,2 ja korkeus 0,6 metriä. Pystytetty Rajajääkäri Erkki Ilmari Karttimo muistoksi. Muistomerkki on rakennettu kivistä. Siihen on kiinnitetty laatta, jossa lukee: "Rajajääkäri Erkki Ilmari Karttimo hukkuu tällä paikalla ollessaan rajapartiossa 14.5.1970". Pienemmässä laatussa on teksti: "KR:n kiltä Ry:n Kuhmonosasto Kuhmon RjK".

Kohteen rajaus

Kohde on pistemäinen.

Tulkinta

Muistomerkki.

Lisätietoja

Rajajääkäri Karttimo löytyi hukkuneena katiska selässään.

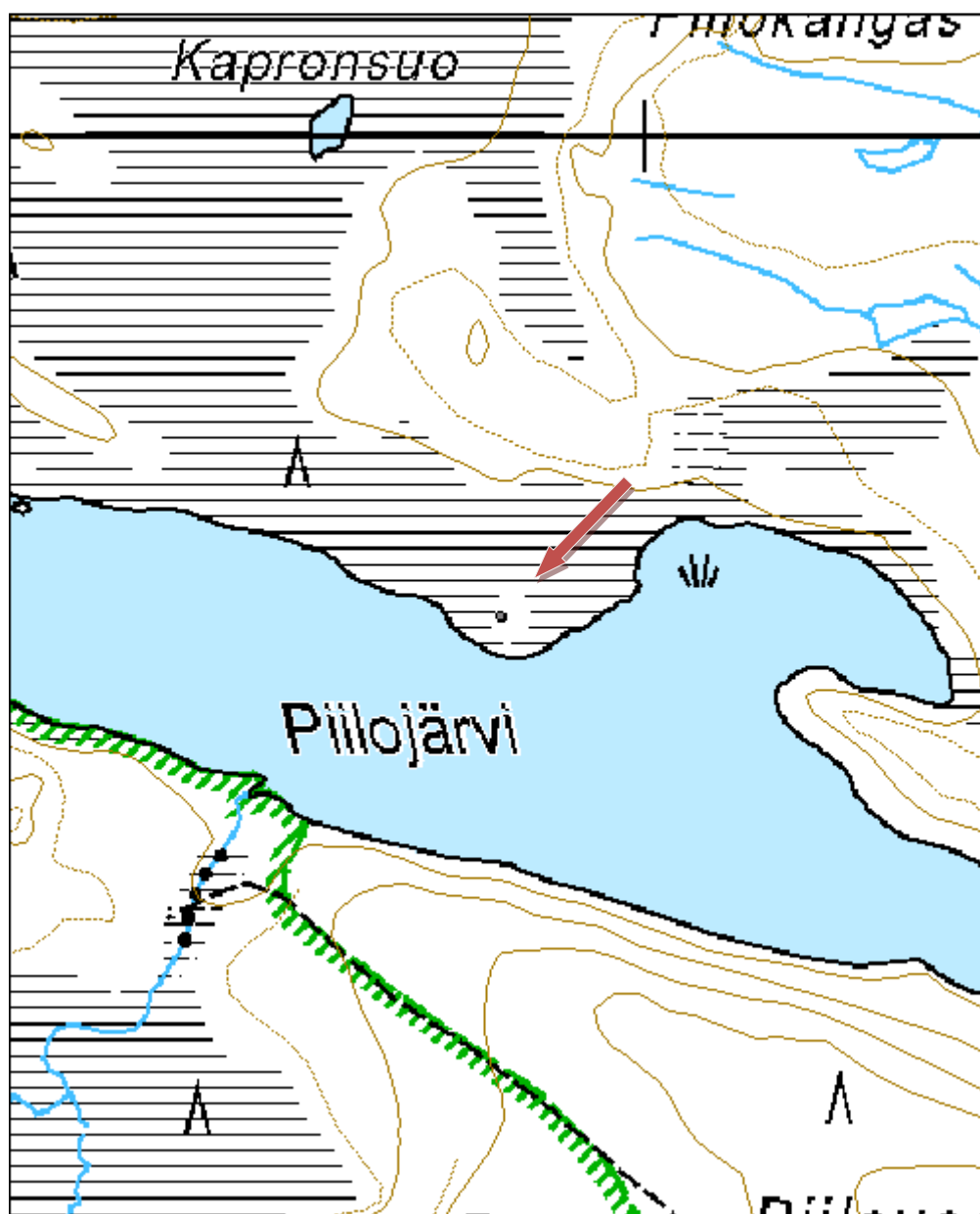
Tarkastukset

Tila: 3 Toteutettu Laji: 6 Suojeluarvojen tarkastus Tarkastusvuosi: 2012
Tarkastuspvm: 17.7.2012 Tarkastaja: R. Mustonen
Kuvaus: KMO Kulttuuriperintöinventointi Kainuu

Viranomaisrekisterinro:		Kunto:	1 Hyvä
Arvotus:	8 Muu suojeluarvo	Olotila:	1 Käytössä
Selitys:		Kohteen suojele:	9 Muu suojeluarvo
		Selitys:	

Ympäristön suojele:	0 Ei määritelty
----------------------------	-----------------

Kohdetyyppi:	11 Taide/muistomerkit	Copyright:	© Metsähallitus 2008 © Maanmittauslaitos 1/MML/08
Koordinaatit:	X 7129575, Y 3665872, Z 224	Mittakaava:	1:5000





Kuva 191. Piilojärven kivinen muistomerkki, kuvattu luoteesta.

Joutenlampi muistomerkki

MH-tunnus: 145464

Kohdetyyppi:	11 Taide/muistomerkit	Haltija:	161 Metsätalous Kainuu
Ajoitus:	7116 Uusi aika	Ylläpitäjä:	161 Metsätalous Kainuu
Rakentamisvuosi:		Kunta:	290 Kuhmo
Lukumäärä:	1		

Koordinaattiselitys:		Geometria tuotettu:	4 Gps-mittaus, korjaamaton
Koordinaatit:	X 7142244, Y 3656439, Z 205	Löydöt:	

Taustatiedot

Lauri Huotari opasti kohteelle.

Ympäristön kuvaus

Kohde sijaitsee rajavyöhykkeellä, suolla. Rajavartioiden käyttämältä polulta menee muistomerkillle silta ja pitkokset.

Kohteen kuvaus

Muistomerkissä on kivistä valettu jalusta ja sen päällä korkea ja kapea laakakivi. Kivessä on laatta, jossa on teksti: "Tässä kaatui vartiopaikalleen rajavartiosotamies V. Laitinen 16.3.1933 *25.5.1905 Kangasniemellä. Me vannomme: täällä me seisomme tai kansamme puolesta kaadumme."

Kohteen rajaus

Kohteen rajaus on pistemäinen.

Tulkinta

Ammutun rajavartijan muistomerkki.

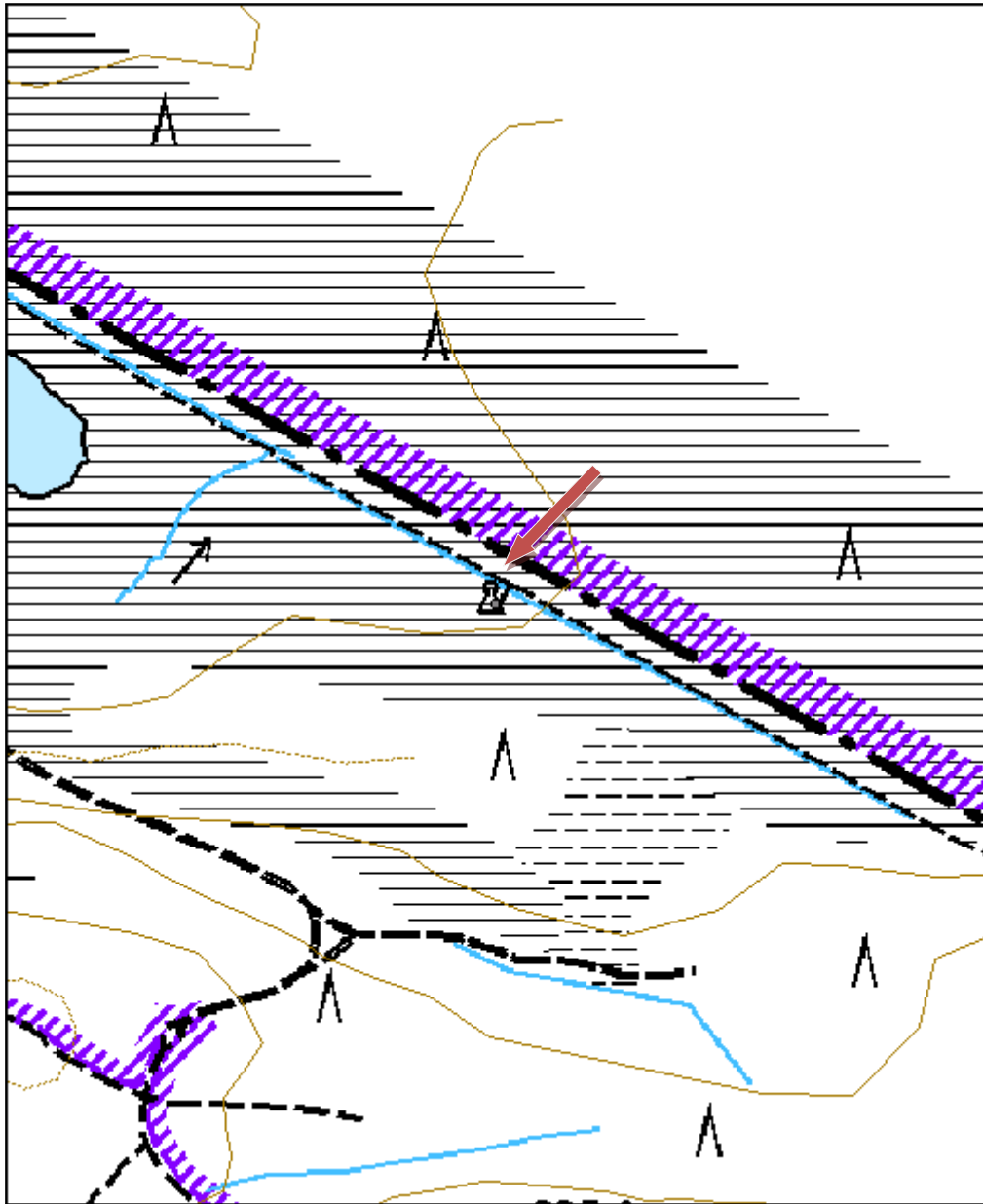
Tarkastukset

Tila: 3 Toteutettu Laji: 6 Suojeluarvojen tarkastus Tarkastusvuosi: 2012
Tarkastuspvm: 28.6.2012 Tarkastaja: R. Mustonen
Kuvaus: KMO kulttuuriperintöinventointi Kainuu

Viranomaisrekisterinro:		Kunto:	1 Hyvä
Arvotus:	8 Muu suojeluarvo	Olotila:	1 Käytössä
		Kohteen suojelu:	9 Muu suojeluarvo

Ympäristön suojelu:	0 Ei määritelty
----------------------------	-----------------

Kohdetyyppi:	11 Taide/muistomerkit	Copyright:	© Metsähallitus 2008 © Maanmittauslaitos 1/MML/08
Koordinaatit:	X 7142244, Y 3656439, Z 205	Mittakaava:	1:5000





Kuva 192. Muistomerkki, kuvattu idästä.

Kohdetyyppi:	13 Liikennekohteet	Haltija:	161 Metsätalous Kainuu
Ajoitus:	7120 Moniperiodinen	Ylläpitäjä:	161 Metsätalous Kainuu
Rakentamisvuosi:		Kunta:	290 Kuhmo
Lukumäärä:	1		

Koordinaattiselitys:		Geometria tuotettu:	4 Gps-mittaus, korjaamaton
Koordinaatit:	X 7164582, Y 3618410, Z 258	Löydöt:	

Taustatiedot

Kohde on merkitty peruskarttaan. Kari Huotari ja Jaakko Mikkonen opastivat kohteelle. Leila Romppanen antoi tietoa kohteesta.

Ympäristön kuvaus

Polku kulkee Kotivaaran eli Alkulan tilan läpi itäkaakosta länsiluoteeseen. Luoteessa polun katkaisee peura-aita. Polku jatkuu Hyrynsalmen puolella, jossa sitä on entisoity. Polun varrella kasvaa Alkulan kohdalla uudistuskypsää metsikköä ja taimikkoa. Tästä luoteeseen on aukeaa ja taimikkoa. Kuntarajan lähellä on nuorta ja varttunutta kasvatusmetsikköä sekä suota.

Kohteen kuvaus

Polku erottuu melko hyvin maastossa metsäisillä alueilla. Kohdetta inventoitaessa mukana olleet metsurit poistivat hakkuujätteet polun päältä niitä löydettyäessä. Polku myös merkittiin. Suo-osuudella polku jatkui maahan uponneina pitkospuina. Muutamin kohdin polussa oli pieniä vaurioita. Polun linjaus on Alkulan kohdalla jäänyt uudempien teiden alle. Leila Romppasen mukaan polku on jatkunut itärajan taakse Vianaan, joten säilyneitä polkuosuuksia voisi olla mahdollista löytää vanhojen karttojen avulla.

Kohteen rajaus

Kohde on viivamainen.

Tulkinta

Vanha polku, joka on ilmeisesti ulottunut Vienan Karjalaan saakka.

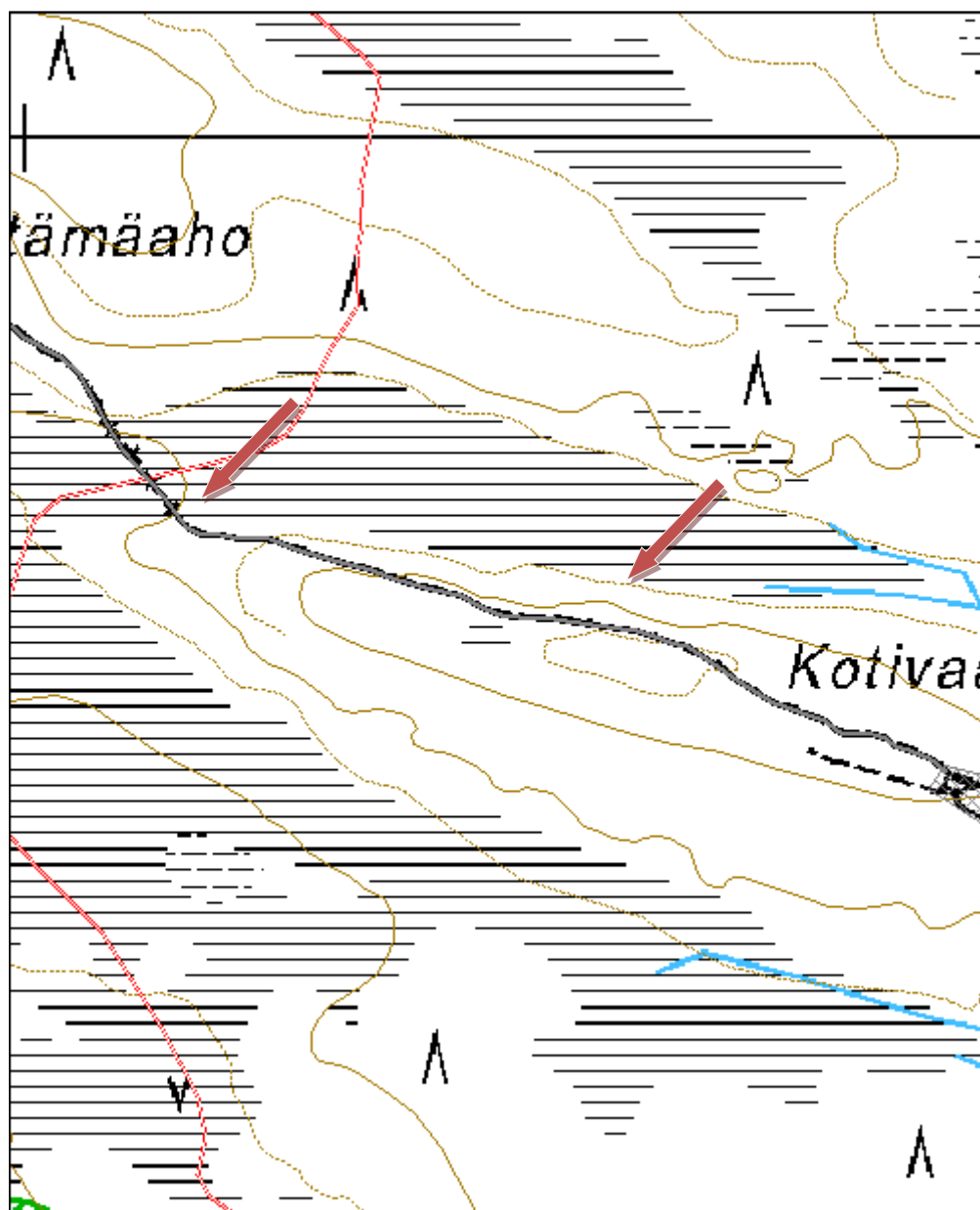
Tarkastukset

Tila: 3 Toteutettu Laji: 6 Suojeluarvojen tarkastus Tarkastusvuosi: 2012
Tarkastuspvm: 27.7.2012 Tarkastaja: R. Mustonen
Kuvaus: KMO Kulttuuriperintöinventointi Kainuu

Viranomaisrekisterinro:		Kunto:	2 Kesinkertainen
Arvotus:	8 Muu suojeluarvo	Olotila:	2 Ei käytössä
		Kohteen suojele:	9 Muu suojeluarvo

Ympäristön suojele:	0 Ei määritelty
----------------------------	-----------------

Kohdetyyppi:	13 Liikennekohteet	Copyright:	© Metsähallitus 2008 © Maanmittauslaitos 1/MML/08
Koordinaatit:	X 7164582, Y 3618410, Z 258	Mittakaava:	1:5000





Kuva 193. Vanha reitti, kuvattu länsiluoteesta.

Kohdetyyppi:	13 Liikennekohteet	Haltija:	161 Metsätalous Kainuu
Ajoitus:	7116 Uusi aika	Ylläpitäjä:	161 Metsätalous Kainuu
Rakentamisvuosi:		Kunta:	290 Kuhmo
Lukumäärä:	1		

Koordinaattiselitys:		Geometria tuotettu:	4 Gps-mittaus, korjaamaton
Koordinaatit:	X 7158984, Y 3623491, Z 236	Löydöt:	

Taustatiedot

Leila Romppanen kertoi kohteesta ja antoi kopioida vanhan kartan, johon kohteen sijainti oli merkittynä.

Ympäristön kuvaus

Kohde sijaitsee Kuhmon pohjoisosissa, Ypykkävaaran ja Lumiahon välissä. Vehmaankuivan etelärinteent kankaalla on taimikkoo ja uudistuskypsää metsikköä. Alueella on aarniometsää.

Kohteen kuvaus

Vanha polku on näkyvissä metsässä, välillä selvästi ja välillä melko heikosti. Sen varrelle on puihin tehty pilkkoja. Polun varrella on lampi.

Kohteen rajaus

Kohde on viivamainen.

Tulkinta

Romppasen mukaan polku on jatkunut kaakkoon Anttilan talolle ja on osa laajempaa polkuverkostoa. Toiseen suuntaan polku on kulkenut Suoniemensuon läpi. Siellä lammen rannalla on ollut majapaikka ja lähde, jossa on ollut tuohilipit. Polkua on päässyt Hirvivaaran polulle ja Alkulaan. Polun pohjoispuolella on ollut Kuumun, Iivantiiran ja Lentiiran yhteislaidun, Vehmaankuiva, jossa on pidetty hevosia vielä vuonna 1958. Polulta on eriytynyt toinen polku Vihtavaaraan.

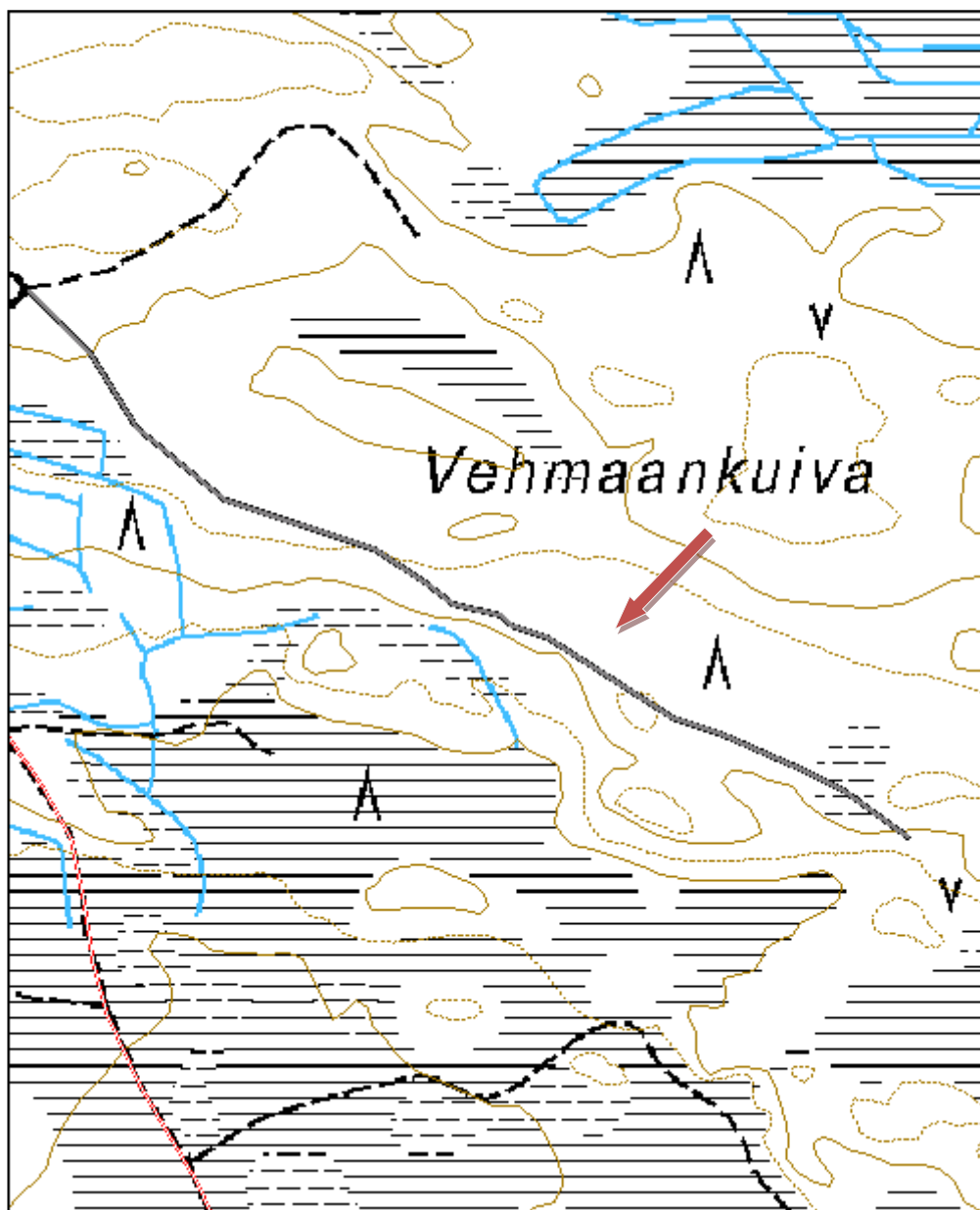
Tarkastukset

Tila: 3 Toteutettu Laji: 6 Suojeluarvojen tarkastus Tarkastusvuosi: 2012
Tarkastuspvm: 23.8.2012 Tarkastaja: R. Mustonen
Kuvaus: KMO kulttuuriperintöinventointi Kainuu

Viranomaisrekisterinro:		Kunto:	2 Keskinertainen
Arvotus:	8 Muu suojeluarvo	Olotila:	2 Ei käytössä
		Kohteen suojele:	9 Muu suojeluarvo

Ympäristön suojele:	0 Ei määritelty
----------------------------	-----------------

Kohdetyyppi:	13 Liikennekohteet	Copyright:	© Metsähallitus 2008 © Maanmittauslaitos 1/MML/08
Koordinaatit:	X 7158984, Y 3623491, Z 236	Mittakaava:	1:5000





Kuva 194. Kulkureittiä metsässä.



Kuva 195. Pilkka polun varressa.

Kohdetyyppi:	13 Liikennekohteet	Haltija:	161 Metsätalous Kainuu
Ajoitus:	7116 Uusi aika	Ylläpitäjä:	161 Metsätalous Kainuu
Rakentamisvuosi:		Kunta:	290 Kuhmo
Lukumäärä:	1		

Koordinaattiselitys:		Geometria tuotettu:	4 Gps-mittaus, korjaamaton
Koordinaatit:	X 7148201, Y 3616494, Z 200	Löydöt:	

Taustatiedot

Kari Huotari opasti kohteelle.

Ympäristön kuvaus

Kohde sijaitsee Nypläskylän itäpuolella, Nyplästenkankaan ja Repaleahon välisellä suokaistaleella. Kuvio on määritelty joutomaaksi.

Kohteen kuvaus

Suorassa linjassa, länsilounas - pohjoiskoillissuunnassa kulkee neljä rinnakkaista puuta noin 50 metrin matkalla.

Kohteen rajaus

Kohde on viivamainen.

Tulkinta

Pitkospuut, joita pitkin on ylitetty suo todennäköisesti Nypläskylän ja Maliskylän väliä kuljettaessa.

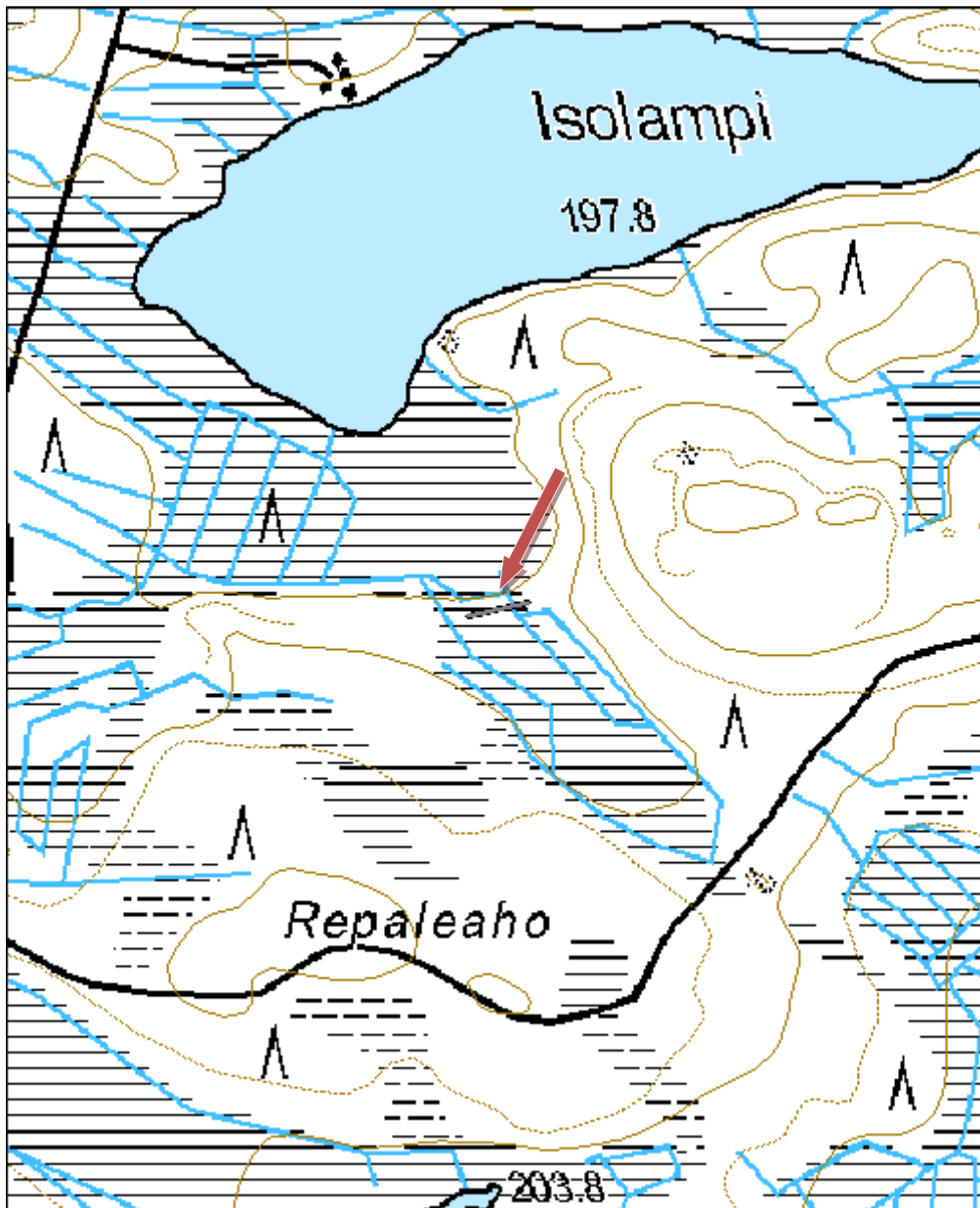
Tarkastukset

Tila: 3 Toteutettu Laji: 6 Suojeluarvojen tarkastus Tarkastusvuosi: 2012
Tarkastuspvm: 8.6.2012 Tarkastaja: R. Mustonen
Kuvaus: KMO kulttuuriperintöinventointi Kainuu

Viranomaisrekisterinro:		Kunto:	2 Keskinertainen
Arvotus:	8 Muu suojeluarvo	Olotila:	2 Ei käytössä
		Kohteen suojele:	9 Muu suojeluarvo

Ympäristön suojele:	0 Ei määritelty
----------------------------	-----------------

Kohdetyyppi:	13 Liikennekohteet	Copyright:	© Metsähallitus 2008 © Maanmittauslaitos 1/MML/08
Koordinaatit:	X 7148201, Y 3616494, Z 200	Mittakaava:	1:5000





Kuva 196. Pitkospuut suon sisällä, kuvattu länsilounaasta.

Kohdetyyppi:	13 Liikennekohteet	Haltija:	161 Metsätalous Kainuu
Ajoitus:	7116 Uusi aika	Ylläpitäjä:	161 Metsätalous Kainuu
Rakentamisvuosi:		Kunta:	290 Kuhmo
Lukumäärä:	1		

Koordinaattiselitys:		Geometria tuotettu:	4 Gps-mittaus, korjaamaton
Koordinaatit:	X 7135117, Y 3631364, Z 177	Löydöt:	

Taustatiedot

Kohde on merkitty peruskarttaan. Lauri Huotari opasti kohteelle.

Ympäristön kuvaus

Kohde sijaitsee Huuhkajankankaalla Juttuajärven ja Huuhkajanlammen välillä. Markenniementie kulkee vetoraiteen poikki. Raide on vain osin metsätalousalueella. Alueella kasvaa taimikkoa ja uudistuskypsää metsää

Kohteen kuvaus

Veneiden vetoraide on noin 570 metriä pitkä. Kiskopalkin pituus on noin 8-9 metriä. Raiteen leveys on noin metri. Ratapalkit ovat puiset ja ne on kiinnitetty isoilla takonauloilla. Jotkin puupalkit ovat hieman pehmenneet. Veneet vedetään raidetta pitkin omassa vaunussaan köyden avulla.

Kohteen rajaus

Kohde on viivamainen.

Tulkinta

Veneen vetoraide.

Lisätietoja

Järvien välille on yritetty kaivaa kanavaa, mutta kallio on estänyt yrityksen. Vetoraide oikaisee venematkaa. Ilman sitä pitäisi mennä Nivan kautta, jossa on paljon koskia. Vetopaikka on vanha ja sitä on käytetty tervankuljetuksessa.

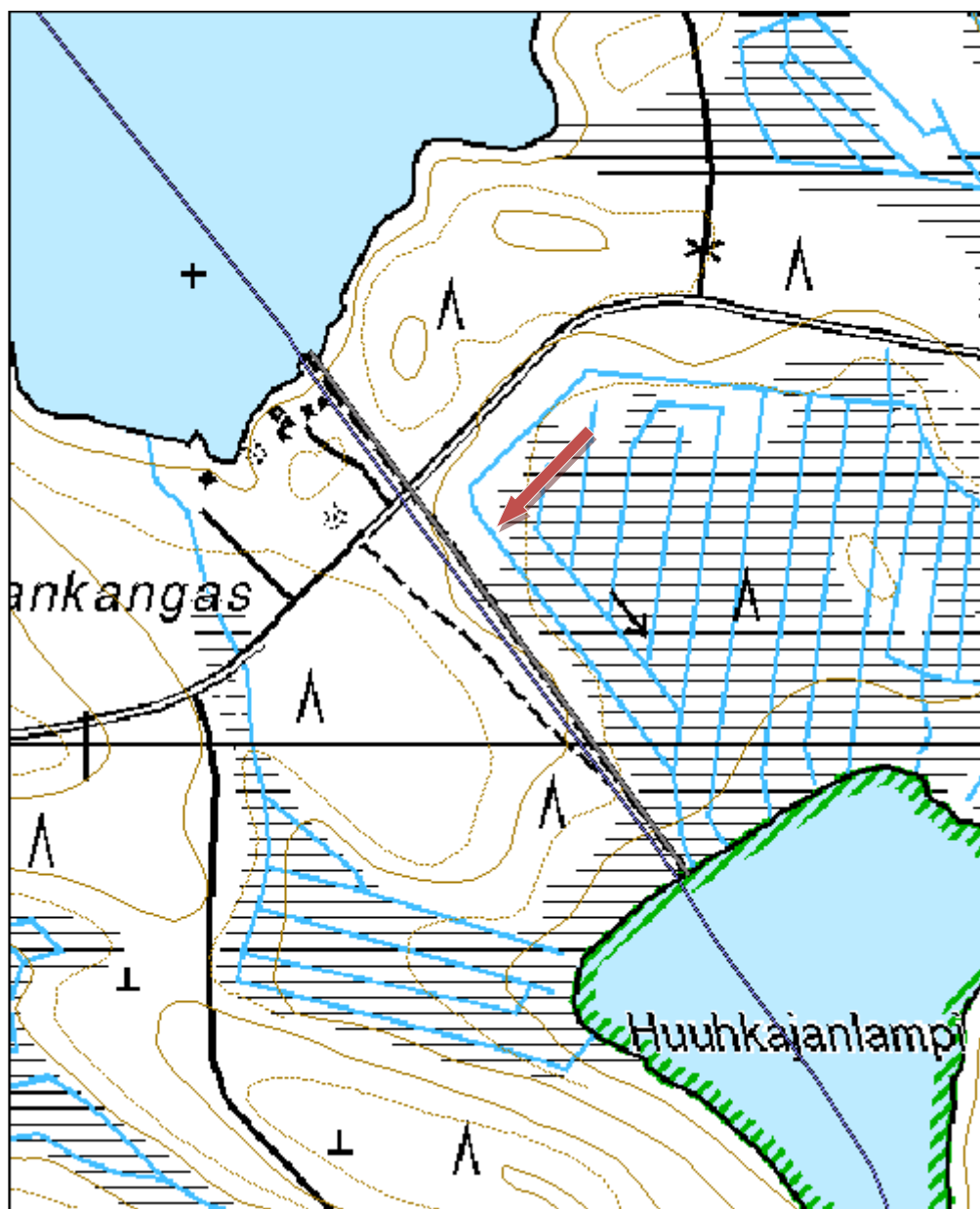
Tarkastukset

Tila: 3 Toteutettu Laji: 6 Suojeluarvojen tarkastus Tarkastusvuosi: 2012
Tarkastuspvm: 5.7.2012 Tarkastaja: R. Mustonen
Kuvaus: KMO Kulttuuriperintöinventointi Kainuu

Viranomaisrekisterinro:		Kunto:	1 Hyvä
Arvotus:	8 Muu suojeluarvo	Olotila:	1 Käytössä
		Kohteen suojele:	9 Muu suojeluarvo

Ympäristön suojele:	0 Ei määritelty
----------------------------	-----------------

Kohdetyyppi:	13 Liikennekohteet	Copyright:	© Metsähallitus 2008 © Maanmittauslaitos 1/MML/08
Koordinaatit:	X 7135117, Y 3631364, Z 177	Mittakaava:	1:5000





Kuva 197. Veneenvetoraide, kuvattu luoteesta.



Kuva 198. Veneen vetämiseen tarkoitettu vaunu.

Kohdetyyppi:	13 Liikennekohteet	Haltija:	161 Metsätalous Kainuu
Ajoitus:	7116 Uusi aika	Ylläpitäjä:	161 Metsätalous Kainuu
Rakentamisvuosi:		Kunta:	290 Kuhmo
Lukumäärä:	1		

Koordinaattiselitys:		Geometria tuotettu:	4 Gps-mittaus, korjaamaton
Koordinaatit:	X 7146652, Y 3645377, Z 185	Löydöt:	

Taustatiedot

Lauri Huotari opasti kohteelle.

Ympäristön kuvaus

Kohde sijaitsee Korkananjoella, joka laskee Korkananjärvestä Säynäjänjärveen. Kohteelta on noin 180 metriä Säynäjänjärveen. Kohteen (vanha silta) vierestä kulkee uusi silta. Sitä pitkin kulkee UKK-reitti. Sillat ulottuvat joessa olevan saaren poikki.

Kohteen kuvaus

Puisen sillan pituus on noin 90 metriä ja leveys on noin 2,7 metriä. Se on lahonnut paikalleen. Sillan rakenteet ovat jämerät. Joen pohjaan pystytettyjä tukipuita on ollut aina rinnakkain kolme. Tukien päällä on ollut sillan suuntaisesti rivi vierekkäisiä puunrunkoja ja näiden päällä on ollut poikittaiset kapeammat rungot. Puut on kiinnitetty kookkailla nauloilla.

Kohteen rajaus

Kohde on viivamainen.

Tulkinta

Sillan jäänteet. Lauri Huotari pohdiskeli, olisiko silta rajavartijoiden rakentama. Kyseessä on todennäköisesti vanha ylityspaikka, sillä vanhassa kartassa tähän kohtaan on merkitty reitti Karjalaan.

Lisätietoja

Sillasta noin 30 metriä itään on vedessä patorakenteita (Korkananjoki 2).

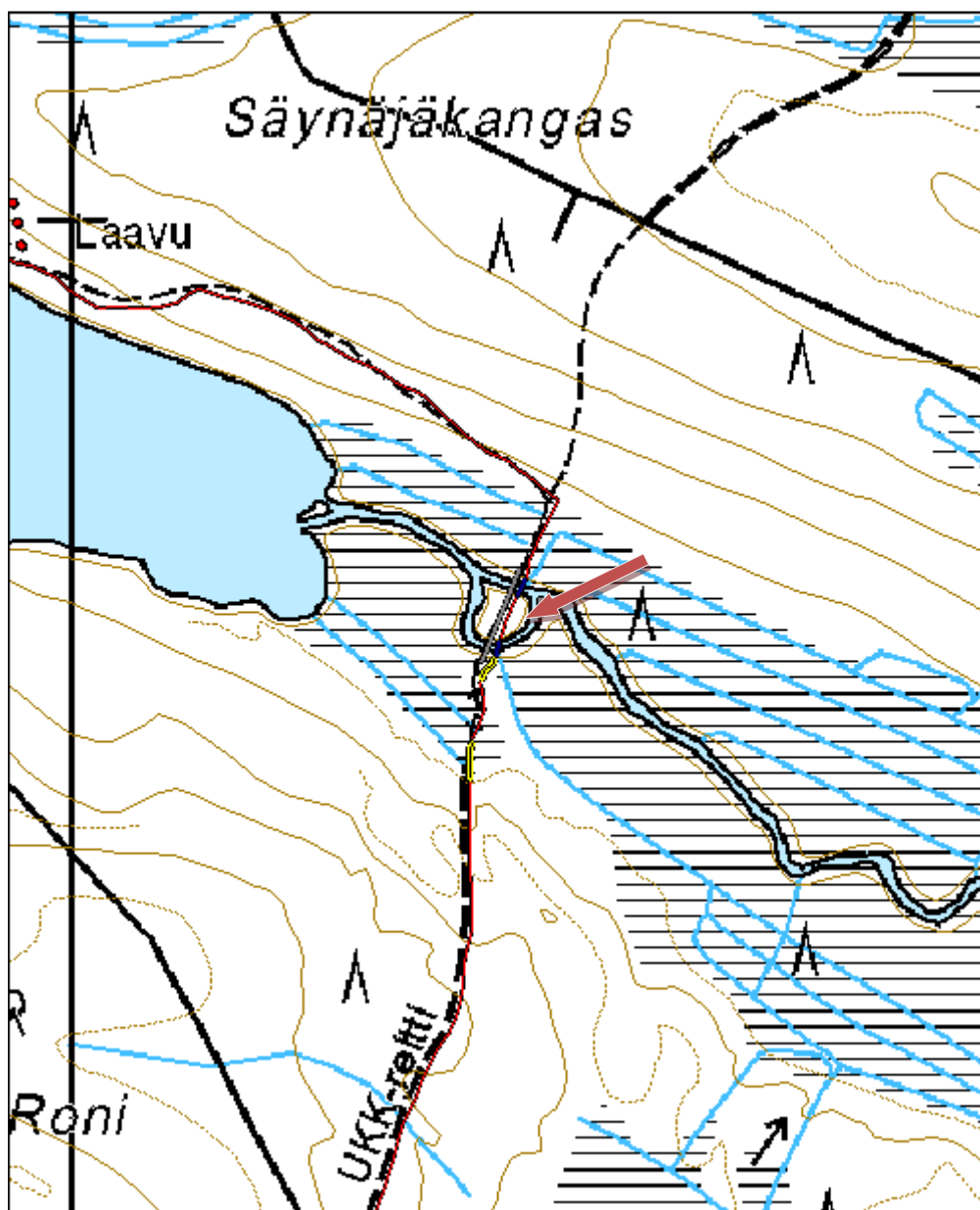
Tarkastukset

Tila: 3 Toteutettu Laji: 6 Suojeluarvojen tarkastus Tarkastusvuosi: 2012
Tarkastuspv: 6.7.2012 Tarkastaja: R. Mustonen
Kuvaus: KMO Kulttuuriperintöinventointi Kainuu

Viranomaisrekisterinro:		Kunto:	2 Keskinertainen
Arvotus:	8 Muu suojeluarvo	Olotila:	2 Ei käytössä
		Kohteen suojele:	9 Muu suojeluarvo

Ympäristön suojele:	0 Ei määritelty
----------------------------	-----------------

Kohdetyyppi:	13 Liikennekohteet	Copyright:	© Metsähallitus 2008 © Maanmittauslaitos 1/MML/08
Koordinaatit:	X 7146652, Y 3645377, Z 185	Mittakaava:	1:5000





Kuva 199. Lahonnutta siltaa, kuvattu koillisesta.

Kohdetyyppi:	9 Valmistuspaikat/työpaikat	Haltija:	161 Metsätalous Kainuu
Ajoitus:	7116 Uusi aika	Ylläpitäjä:	161 Metsätalous Kainuu
Rakentamisvuosi:		Kunta:	290 Kuhmo
Lukumäärä:	1		

Koordinaattiselitys:		Geometria tuotettu:	4 Gps-mittaus, korjaamaton
Koordinaatit:	X 7146664, Y 3645414, Z 185	Löydöt:	

Taustatiedot

Kohde havaittiin inventoidessa.

Ympäristön kuvaus

Kohde sijaitsee Korkananjoessa sijaitsevan saaren itäpuolella, saaren eteläpuolelta koukkaavan joenhaaran suulla.

Kohteen kuvaus

Vedessä on puita pystyssä itä-länsi suuntaisesti, suurin piirtein joen levyisesti. Puut ovat melko lahoja. Veden yläpuolella puista on näkyvissä noin 0,3- 0,5 metriä. Kohdetta ei päästy tarkastelemaan kovinkaan läheltä, sillä vesi oli joenrannalla korkealla.

Kohteen rajaus

Kohde on pistemäinen.

Tulkinta

Patorakennelma.

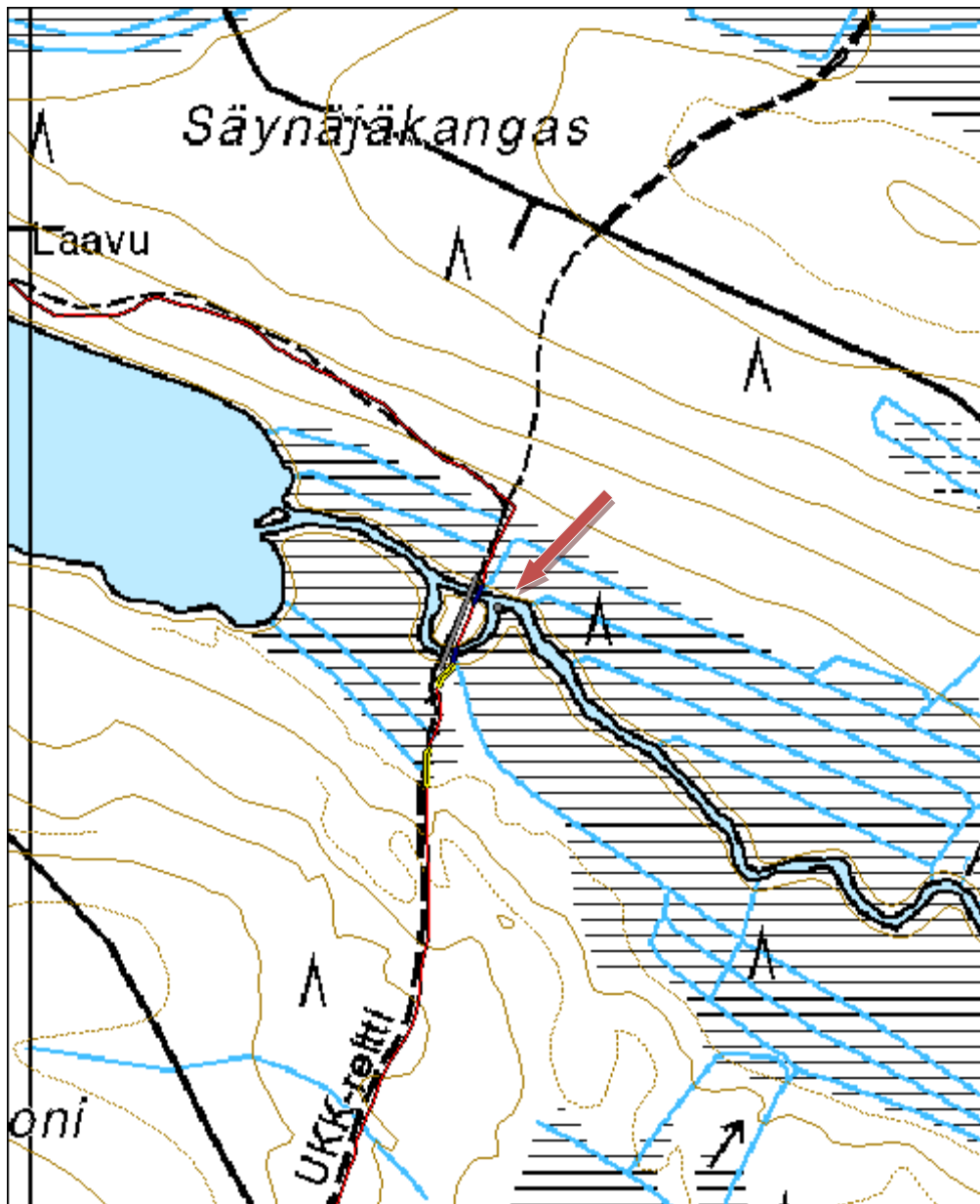
Tarkastukset

Tila: 3 Toteutettu Laji: 6 Suojeluarvojen tarkastus Tarkastusvuosi: 2012
Tarkastuspvm: 6.7.2012 Tarkastaja: R. Mustonen
Kuvaus: KMO Kulttuuriperintöinventointi Kainuu

Viranomaisrekisterinro:		Kunto:	2 Keskinertainen
Arvotus:	8 Muu suojeluarvo	Olotila:	2 Ei käytössä
		Kohteen suojele:	9 Muu suojeluarvo

Ympäristön suojele:	0 Ei määritelty
----------------------------	-----------------

Kohdetyyppi:	9 Valmistuspaikat/työpaikat	Copyright:	© Metsähallitus 2008 © Maanmittauslaitos 1/MML/08
Koordinaatit:	X 7146664, Y 3645414, Z 185	Mittakaava:	1:5000





Kuva 200. Patojäännös, kuvattu lounaasta.

Kohdetyyppi:	17 Kivi- ja maarakenteet	Haltija:	161 Metsätalous Kainuu
Ajoitus:	7116 Uusi aika	Ylläpitäjä:	161 Metsätalous Kainuu
Rakentamisvuosi:		Kunta:	290 Kuhmo
Lukumäärä:	1		

Koordinaattiselitys:		Geometria tuotettu:	4 Gps-mittaus, korjaamaton
Koordinaatit:	X 7145594, Y 3646535, Z 186	Löydöt:	

Taustatiedot

Kohde havaittiin inventoidessa.

Ympäristön kuvaus

Kohde sijaitsee Korkananjoen yläjuoksulla, Korkanantien eteläpuolella, lähellä joen ylittävää siltaa.

Kohteen kuvaus

Korkananjoen rannassa oli havaittavissa kivirakenteita, joista liittyy vallimaiset maarakenteet. Maarakenteilla on leveyttä noin 1,5 metriä. Ne erottuivat selvästi maastosta.

Kohteen rajaus

Kohde on pistemäinen.

Tulkinta

Vallit ovat todennäköisesti sillan tai padon tukirakenteita.

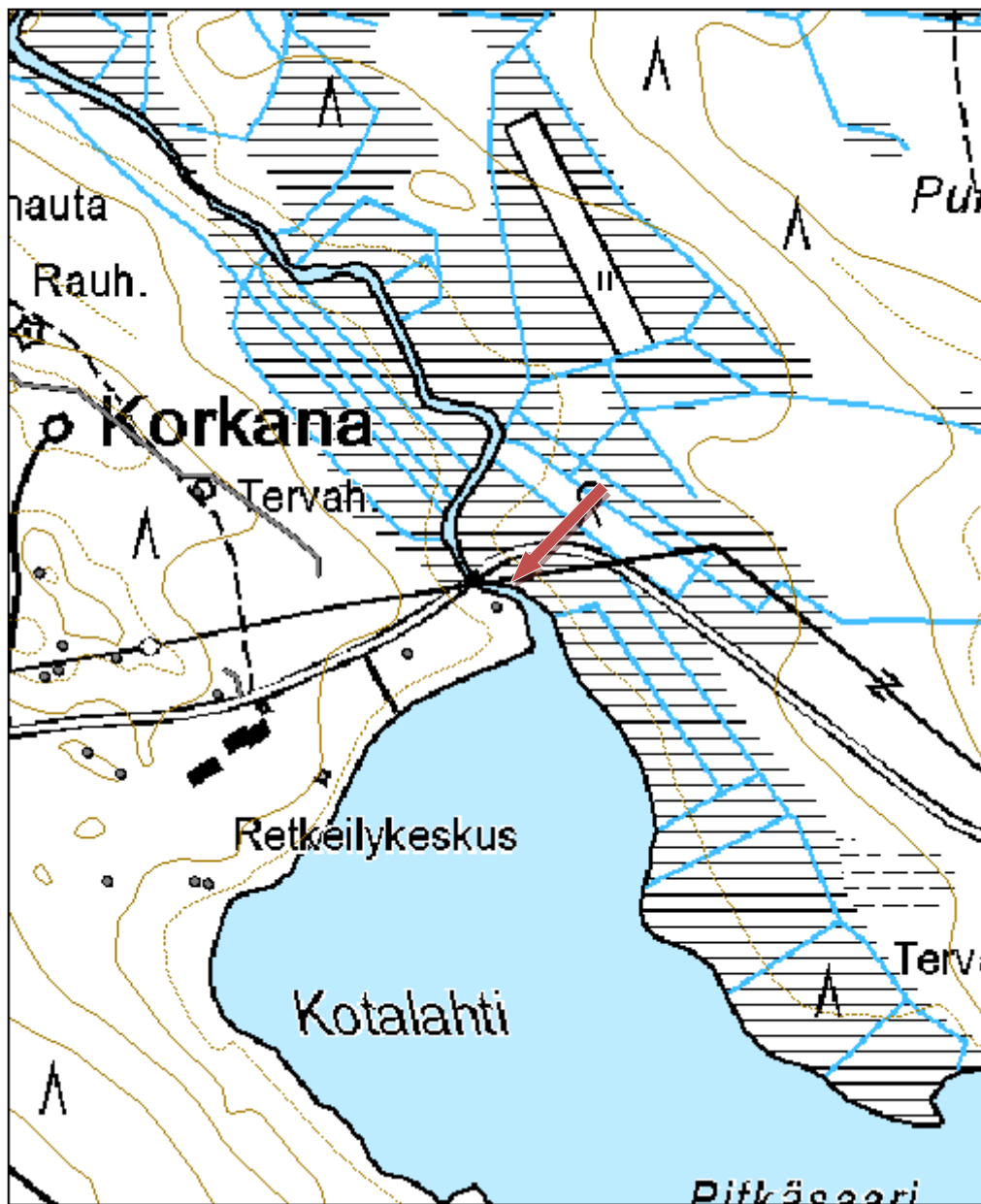
Tarkastukset

Tila: 3 Toteutettu Laji: 6 Suojeluarvojen tarkastus Tarkastusvuosi: 2012
Tarkastuspvm: 6.7.2012 Tarkastaja: R. Mustonen
Kuvaus: KMO Kulttuuriperintöinventointi Kainuu

Viranomaisrekisterinro:		Kunto:	3 Huono
Arvotus:	8 Muu suojeluarvo	Olotila:	2 Ei käytössä
Selitys:		Kohteen suojele:	9 Muu suojeluarvo
		Selitys:	

Ympäristön suojele:	0 Ei määritelty
----------------------------	-----------------

Kohdetyyppi:	17 Kivi- ja maarakenteet	Copyright:	© Metsähallitus 2008 © Maanmittauslaitos 1/MML/08
Koordinaatit:	X 7145594, Y 3646535, Z 186	Mittakaava:	1:5000



Kohdetyyppi:	9 Valmistuspaikat/työpaikat	Haltija:	161 Metsätalous Kainuu
Ajoitus:	7116 Uusi aika	Ylläpitäjä:	161 Metsätalous Kainuu
Rakentamisvuosi:		Kunta:	290 Kuhmo
Lukumäärä:	1		

Koordinaattiselitys:		Geometria tuotettu:	4 Gps-mittaus, korjaamaton
Koordinaatit:	X 7140323, Y 3604323, Z 181	Löydöt:	

Taustatiedot

Kari Huotari opasti paikalle.

Ympäristön kuvaus

Kohde sijaitsee Pienestä Niskajärvestä luoteeseen laskevan kanavan suulla. Kuviolla on uudistuskypsää metsikköä.

Kohteen kuvaus

Kanava lienee levennetty puro. Puron molemmin puolin on näkyvissä padon jäänteet, jotka jatkuvat maavalleina. Vallin vieressä maalla on veistettyjä puun kappaleita. Puron pohjassa näkyy puujäänteitä.

Kohteen rajaus

Kohteen rajaus on pistemäinen.

Tulkinta

Patorakennelma, joka liittyy puiden uittoon tai veden nostamiseen niitylle.

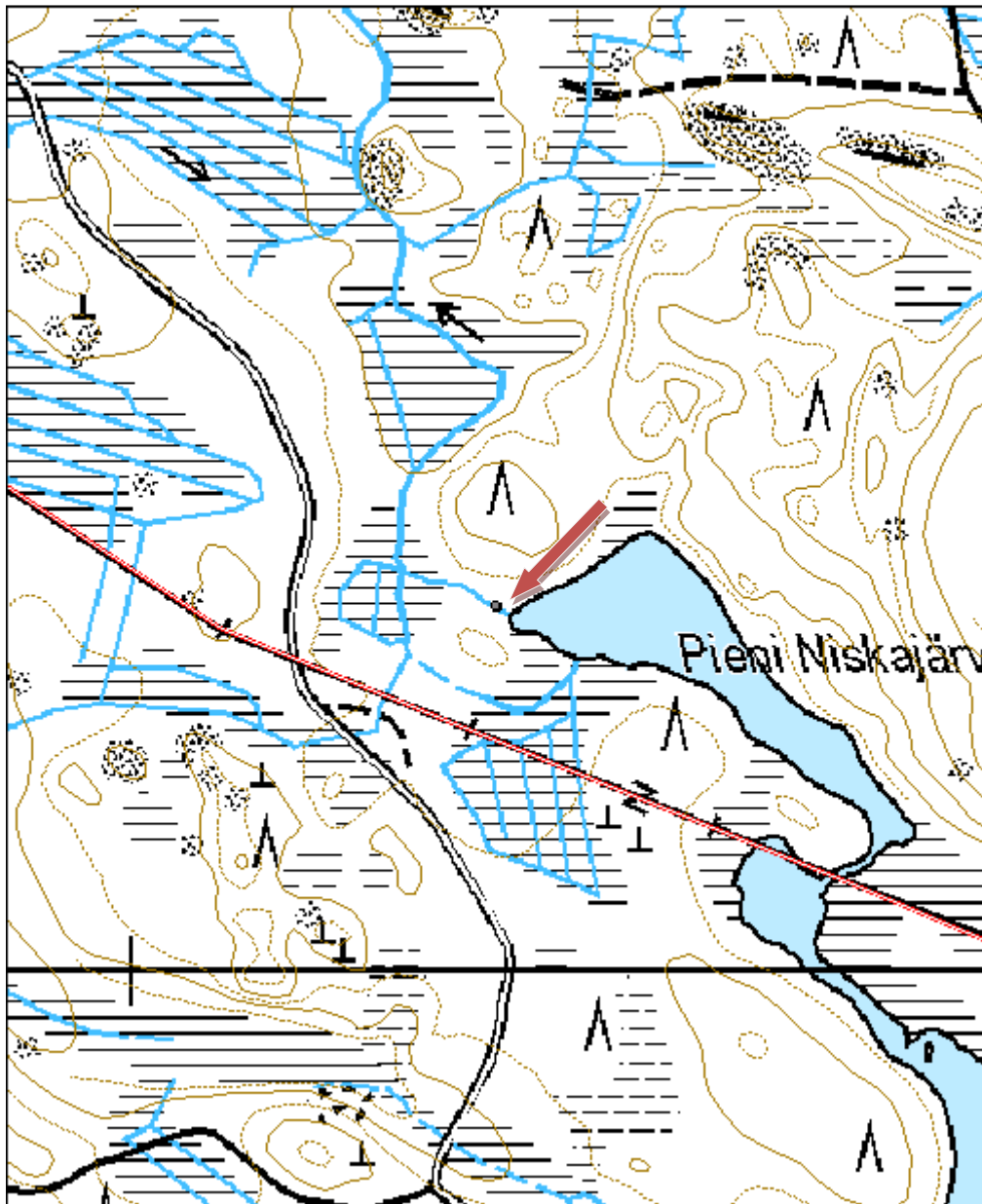
Tarkastukset

Tila: 3 Toteutettu Laji: 6 Suojeluarvojen tarkastus Tarkastusvuosi: 2012
Tarkastuspm: 13.6.2012 Tarkastaja: R. Mustonen
Kuvaus: KMO kulttuuriperintöinventointi Kainuu

Viranomaisrekisterinro:		Kunto:	2 Kesinkertainen
Arvotus:	8 Muu suojeluarvo	Olotila:	2 Ei käytössä
		Kohteen suojele:	9 Muu suojeluarvo

Ympäristön suojele:	0 Ei määritelty
----------------------------	-----------------

Kohdetyyppi:	9 Valmistuspaikat/työpaikat	Copyright:	© Metsähallitus 2008 © Maanmittauslaitos 1/MML/08
Koordinaatit:	X 7140323, Y 3604323, Z 181	Mittakaava:	1:5000





Kuva 201. Maavalli ja puujäänteitä padosta, kuvattu lounaasta.

Kohdetyyppi:	9 Valmistuspaikat/työpaikat	Haltija:	161 Metsätalous Kainuu
Ajoitus:	7116 Uusi aika	Ylläpitäjä:	161 Metsätalous Kainuu
Rakentamisvuosi:		Kunta:	290 Kuhmo
Lukumäärä:	1		

Koordinaattiselitys:		Geometria tuotettu:	4 Gps-mittaus, korjaamaton
Koordinaatit:	X 7130534, Y 3637557, Z 174	Löydöt:	

Taustatiedot

Lauri Huotari kertoi kohteesta.

Ympäristön kuvaus

Kohde sijaitsee Lentiirantien itäpuolella, Sulkupuron Kittikoskessa, Sulkulammen ja Myllylammen välissä. Kuviolla kasvaa nuorta kasvatusmetsikköä.

Kohteen kuvaus

Sulkupurossa on uittorakenteita noin 115 metrin matkalla. Parhaiten uittorakenteet näkyvät Kittikosken alkupäässä. Siellä puron pohjalla makaa puita, niiden edessä on muutama pieni pystypuu. Puita on aseteltu virran suuntaisesti sekä poikittain. Alajuoksulle päin on välillä tiheämmin ja välillä harvemmin joitakin pystypuita molemmin puolin puron rantoja. Joissakin pystypuissa on kiinni rautalankaa.

Kohteen rajaus

Kohde on viivamainen.

Tulkinta

Uittorakenteiden jäänteitä.

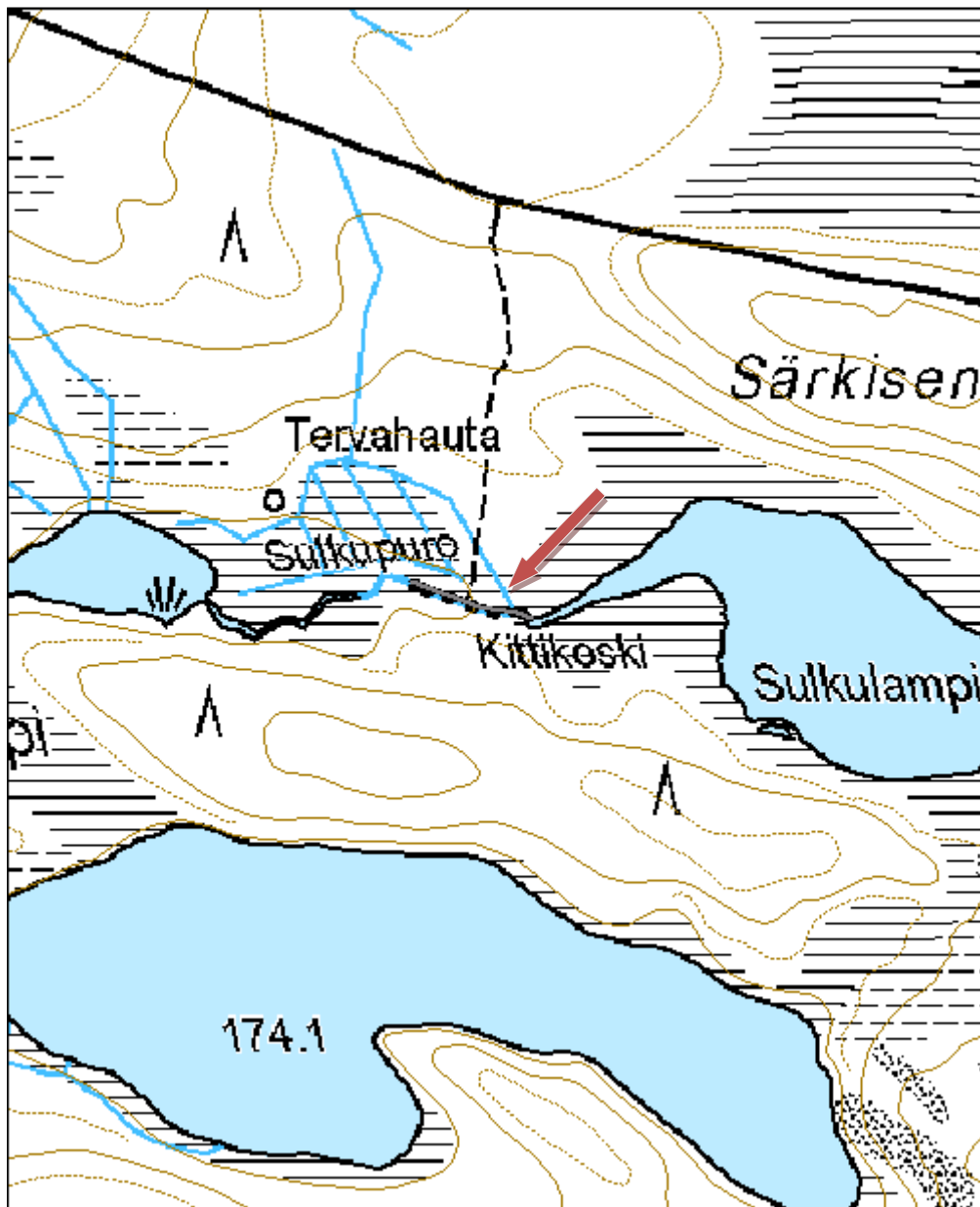
Tarkastukset

Tila: 3 Toteutettu Laji: 6 Suojeluarvojen tarkastus Tarkastusvuosi: 2012
Tarkastuspvm: 10.7.2012 Tarkastaja: R. Mustonen
Kuvaus: KMO Kulttuuriperintöinventointi Kainuu

Viranomaisrekisterinro:		Kunto:	3 Huono
Arvotus:	8 Muu suojeluarvo	Olotila:	2 Ei käytössä
		Kohteen suojele:	9 Muu suojeluarvo

Ympäristön suojele:	0 Ei määritelty
----------------------------	-----------------

Kohdetyyppi:	9 Valmistuspaikat/työpaikat	Copyright:	© Metsähallitus 2008 © Maanmittauslaitos 1/MML/08
Koordinaatit:	X 7130534, Y 3637557, Z 174	Mittakaava:	1:5000





Kuva 202. Pystytolppia puron varressa, kuvattu koillisesta.



Kuva 203. Yläjuoksun puurakenteita puron pohjalla, kuvattu itäkoillisesta.

Kohdetyyppi:	9 Valmistuspaikat/työpaikat	Haltija:	161 Metsätalous Kainuu
Ajoitus:	7116 Uusi aika	Ylläpitäjä:	161 Metsätalous Kainuu
Rakentamisvuosi:		Kunta:	290 Kuhmo
Lukumäärä:	2		

Koordinaattiselitys:		Geometria tuotettu:	4 Gps-mittaus, korjaamaton
Koordinaatit:	X 7135925, Y 3606679, Z 181	Löydöt:	

Taustatiedot

Kari Huotari opasti paikalle.

Ympäristön kuvaus

Kohde sijaitsee Sinisen polun ja Pyörrelammen eteläpuolella, Leväjoessa.

Kohteen kuvaus

Uittorännin pituus on arviolta 50 m. Uoman molemmin puolin ja sen pohjassa on puunrungoista tehdyt vahvat rakenteet. Kiviä on raivattu uoman reunoille. Padon kohdalla on nähtävissä poikittaisia puurakenteita. Uittorännin puurakenteet ovat vielä kohtuullisen hyvässä kunnossa.

Kohteen rajaus

Kohteen rajaus on pistemäinen.

Tulkinta

Uittorännin ja uittopadon jäänteet.

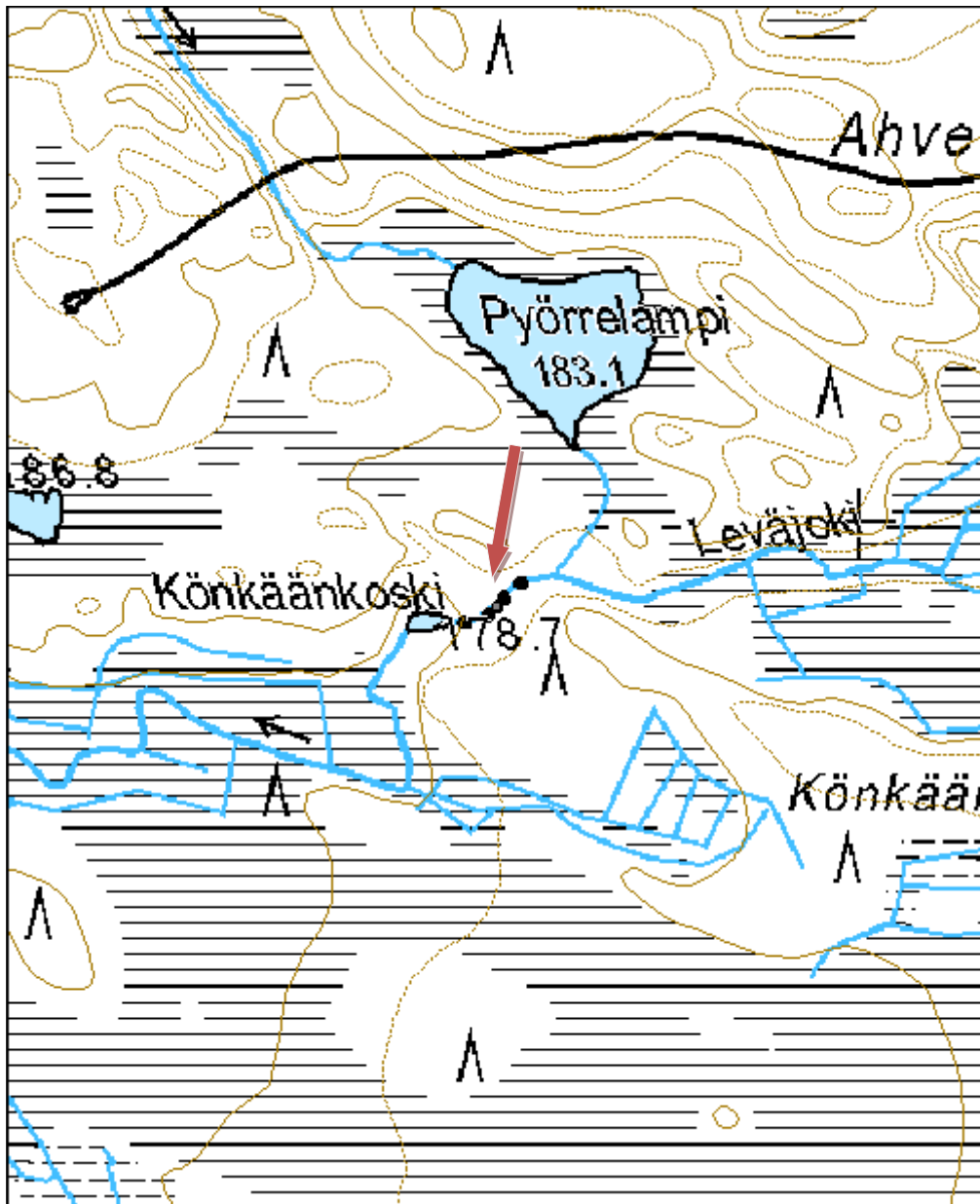
Tarkastukset

Tila: 3 Toteutettu Laji: 6 Suojeluarvojen tarkastus Tarkastusvuosi: 2011
Tarkastuspvm: 24.5.2011 Tarkastaja: R. Mustonen
Kuvaus: KMO kulttuuriperintöinventointi Kainuu

Viranomaisrekisterinro:		Kunto:	1 Hyvä
Arvotus:	8 Muu suojeluarvo	Olotila:	2 Ei käytössä
Selitys:		Kohteen suojelu:	9 Muu suojeluarvo
		Selitys:	

Ympäristön suojelu:	0 Ei määritelty
----------------------------	-----------------

Kohdetyyppi:	9 Valmistuspaikat/työpaikat	Copyright:	© Metsähallitus 2008 © Maanmittauslaitos 1/MML/08
Koordinaatit:	X 7135925, Y 3606679, Z 181	Mittakaava:	1:5000





Kuva 204. Uittoränniä, kuvattu koillisesta.

Kohdetyyppi:	9 Valmistuspaikat/työpaikat	Haltija:	660 Pohjanmaan luontopalvelut
Ajoitus:	7118 Historiallinen aika	Ylläpitäjä:	660 Pohjanmaan luontopalvelut
Rakentamisvuosi:		Kunta:	290 Kuhmo
Lukumäärä:	1		

Koordinaattiselitys:		Geometria tuotettu:	4 Gps-mittaus, korjaamaton
Koordinaatit:	X 7127579, Y 3657022, Z 238	Löydöt:	

Taustatiedot

Jaakko Mikkonen opasti kohteelle.

Ympäristön kuvaus

Kohde sijaitsee Juntin Kivijoen yläjuoksulla, Kivivaaran lounaispuolella.

Kohteen kuvaus

Joen molemmin puolin on näkyvillä kivistä ja maasta näkyvät vallit, jotka jatkuvat poikkisuuntaisesti monta kymmentä metriä molempiin suuntiin. Rakenteiden korkeus on noin 1,5 metriä vedenpinnasta ja noin 0,7 metriä maasta, leveys on noin 5 metriä. Rakenteiden kohdalta joen leveys on noin kaksi metriä. Paikalla on ollut myös puurakenteita, joista osa on näkyvissä, mutta suurin osa on lahonnut.

Kohteen rajaus

Kohde on pistemäinen.

Tulkinta

Uiton patorakenteita.

Tarkastukset

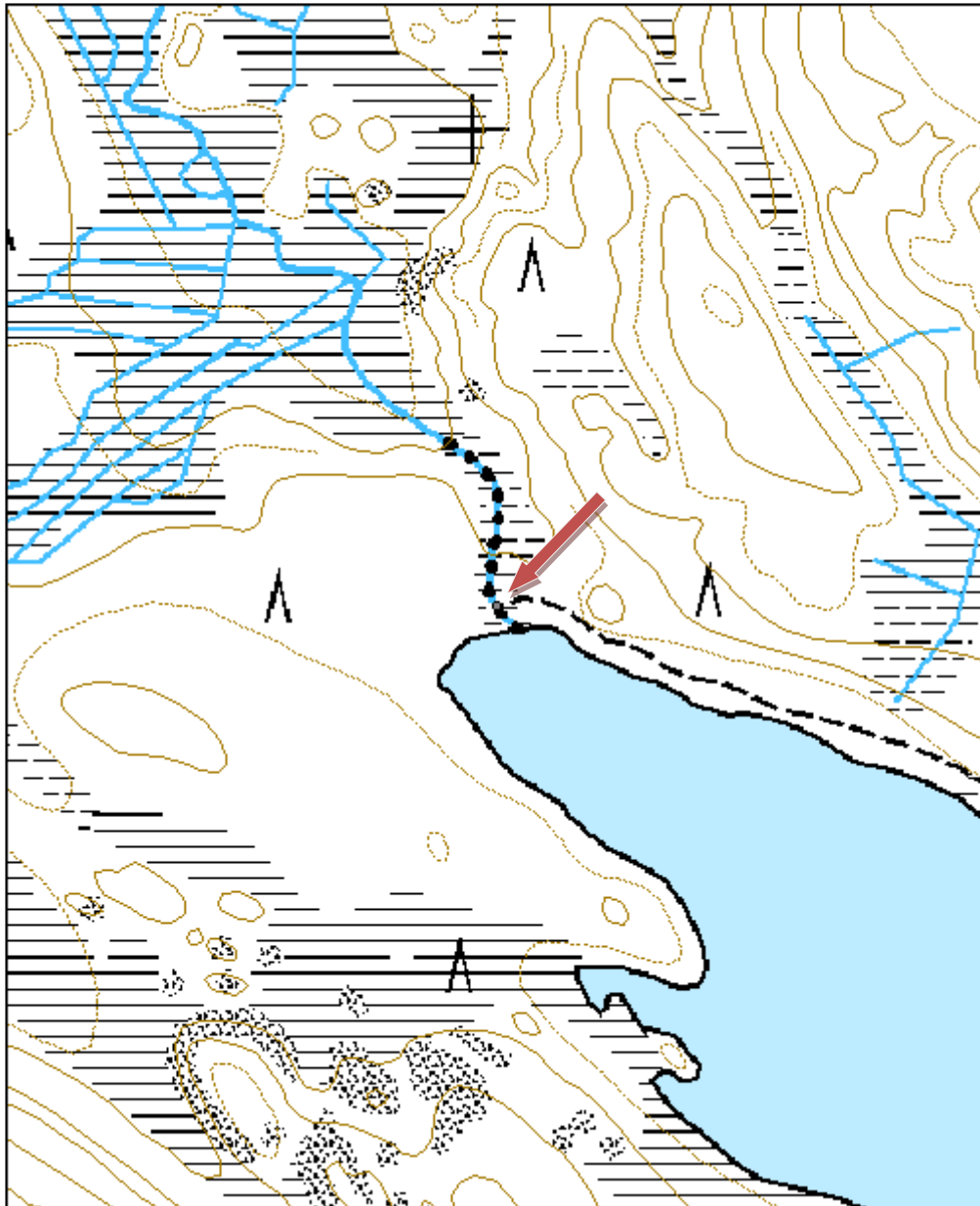
Tila: 3 Toteutettu Laji: 6 Suojeluarvojen tarkastus Tarkastusvuosi: 2012
Tarkastuspvm: 18.7.2012 Tarkastaja: R. Mustonen
Kuvaus: KMO Kulttuuriperintöinventointi Kainuu

Tila: 1 Ehdotettu Laji: 6 Suojeluarvojen tarkastus Tarkastusvuosi: 0
Tarkastuspvm: 24.7.2006 Tarkastaja:
Kuvaus:

Viranomaisrekisterinro:		Kunto:	2 Kesinkertainen
		Olotila:	2 Ei käytössä
Arvotus:	8 Muu suojeluarvo	Kohteen suojele:	9 Muu suojeluarvo

Ympäristön suojele:	0 Ei määritelty
----------------------------	-----------------

Kohdetyyppi:	9 Valmistuspaikat/työpaikat	Copyright:	© <i>Metsähallitus</i> 2008 © <i>Maanmittauslaitos 1/MML/08</i>
Koordinaatit:	X 7127579, Y 3657022, Z 238	Mittakaava:	1:5000



Kohdetyyppi:	9 Valmistuspaikat/työpaikat	Haltija:	161 Metsätalous Kainuu
Ajoitus:	7116 Uusi aika	Ylläpitäjä:	161 Metsätalous Kainuu
Rakentamisvuosi:		Kunta:	290 Kuhmo
Lukumäärä:	1		

Koordinaattiselitys:		Geometria tuotettu:	4 Gps-mittaus, korjaamaton
Koordinaatit:	X 7128660, Y 3650770, Z 201	Löydöt:	

Taustatiedot

Kohde havaittiin inventoidessa.

Ympäristön kuvaus

Kohde sijaitsee Juntin Kivijoesta pohjoiseen noin 230 metriä, Pienen Riihivaaran pohjoispuolella, ojitetun suon reunassa. Kuviolla kasvaa nuorta kasvatusmetsikköä.

Kohteen kuvaus

Kahden kasvavan puun väliin on kiinnitetty poikkipuita neljässä tasossa. Kahdessa ylimmässä tasossa poikkipuut ovat kiinni molemmin puolin puita. Ylin poikkipuu on 2,6 metrin korkeudessa. Kasvavien puiden etäisyys toisistaan on 1,4 metriä.

Kohteen rajaus

Kohde on pistemäinen.

Tulkinta

Karhuntalaksen jäänteet.

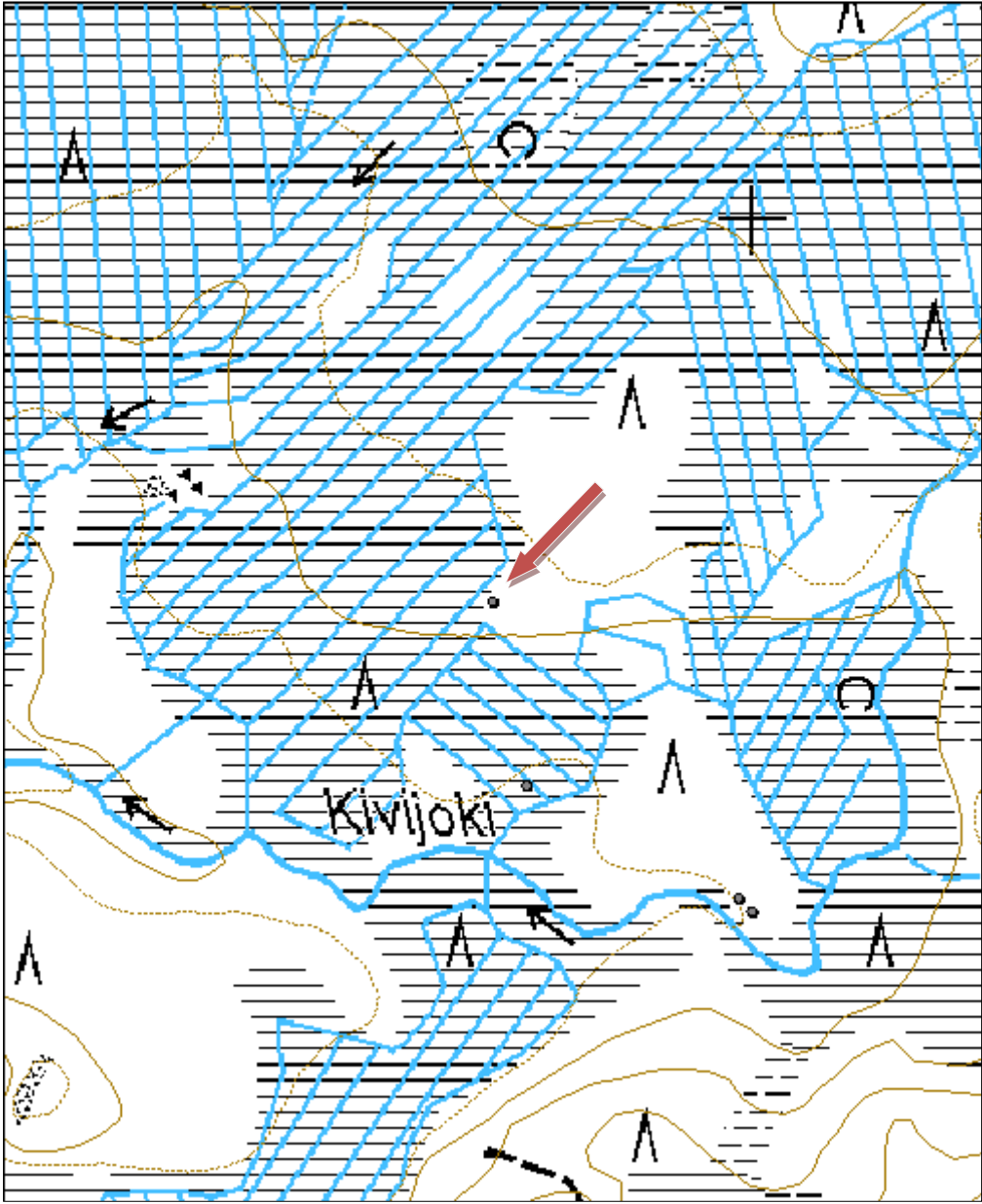
Tarkastukset

Tila: 3 Toteutettu Laji: 6 Suojeluarvojen tarkastus Tarkastusvuosi: 2012
Tarkastuspvm: 18.7.2012 Tarkastaja: R. Mustonen
Kuvaus: KMO Kulttuuriperintöinventointi Kainuu

Viranomaisrekisterinro:		Kunto:	1 Hyvä
Arvotus:	8 Muu suojeluarvo	Olotila:	2 Ei käytössä
		Kohteen suojele:	9 Muu suojeluarvo

Ympäristön suojele:	0 Ei määritetty
----------------------------	-----------------

Kohdetyyppi:	9 Valmistuspaikat/työpaikat	Copyright:	© Metsähallitus 2008 © Maanmittauslaitos 1/MML/08
Koordinaatit:	X 7128660, Y 3650770, Z 201	Mittakaava:	1:5000





Kuva 205. Karhunalaksen jäänteet.

Kohdetyyppi:	9 Valmistuspaikat/työpaikat	Haltija:	161 Metsätalous Kainuu
Ajoitus:	7116 Uusi aika	Ylläpitäjä:	161 Metsätalous Kainuu
Rakentamisvuosi:		Kunta:	290 Kuhmo
Lukumäärä:	1		

Koordinaattiselitys:		Geometria tuotettu:	4 Gps-mittaus, korjaamaton
Koordinaatit:	X 7128497, Y 3650801, Z 197	Löydöt:	

Taustatiedot

Jaakko Mikkonen opasti kohteelle.

Ympäristön kuvaus

Kohde sijaitsee Juntin Kivijoen pohjoispuolella, noin 80 metriä sen rannasta, Pienen Riihivaaran pohjoispuolella, ojitetun suon laitamilla. Kuviolla kasvaa nuorta kasvatusmetsikköä

Kohteen kuvaus

Kolmen männyn ryhmässä on kahden puun välissä poikkipuuta, joista kaksi on vielä kokonaan kiinni. Muista on jäljellä erikokoisia pätkiä. Ylin on 1,7 metrin korkeudessa. Mäntyjen välit ovat 0,6, 0,55 ja 0,7 metriä ja ne ovat kolmion muodossa. Poikkipuut on kiinnitetty rautanauiloilla.

Kohteen rajaus

Kohde on pistemäinen

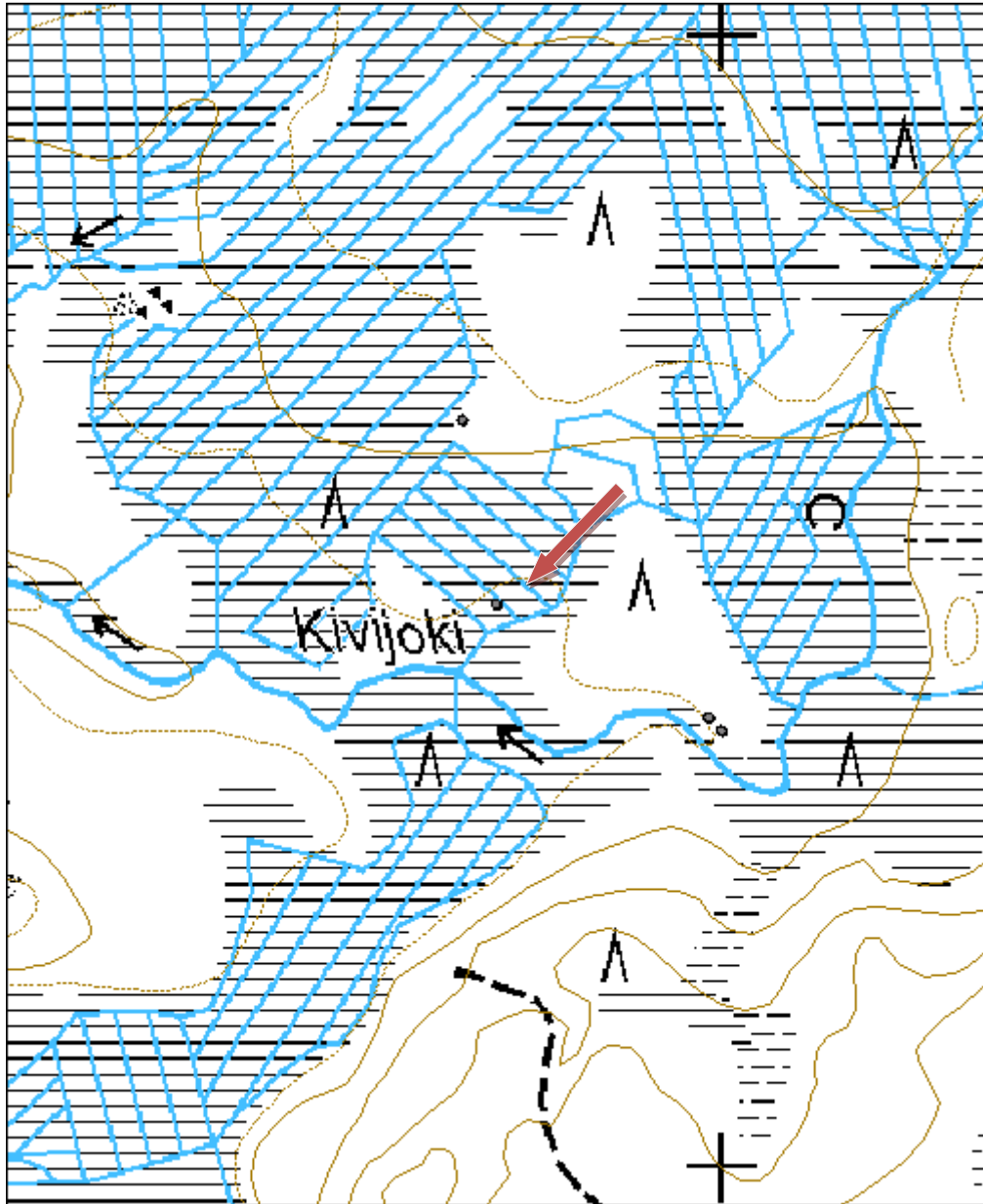
Tulkinta

Karhuntalaksen jäänteet.

Viranomaisrekisterinro:		Kunto:	2 Kesinkertainen
Arvotus:	8 Muu suojeleuarvo	Olotila:	2 Ei käytössä
Selitys:		Kohteen suojele:	9 Muu suojeleuarvo
		Selitys:	

Ympäristön suojele:	0 Ei määritelty
----------------------------	-----------------

Kohdetyyppi:	9 Valmistuspaikat/työpaikat	Copyright:	© Metsähallitus 2008 © Maanmittauslaitos 1/MML/08
Koordinaatit:	X 7128497, Y 3650801, Z 197	Mittakaava:	1:5000





Kuva 206. Karhuntuksen jäänteet.

Kohdetyyppi:	9 Valmistuspaikat/työpaikat	Haltija:	161 Metsätalous Kainuu
Ajoitus:	7116 Uusi aika	Ylläpitäjä:	161 Metsätalous Kainuu
Rakentamisvuosi:		Kunta:	290 Kuhmo
Lukumäärä:	1		

Koordinaattiselitys:		Geometria tuotettu:	4 Gps-mittaus, korjaamaton
Koordinaatit:	X 7135586, Y 3661158, Z 214	Löydöt:	

Taustatiedot

Jaakko Mikkonen opasti kohteelle.

Ympäristön kuvaus

Kuviolla kasvaa taimikkoa. Karhun talas on jättöpuuryhmässä. Kohde sijaitsee Viiksimonjoen Taivalkosken koillispuolella noin 250 metrin päässä rannasta, Taivalahon itäkaakkolaidalla.

Kohteen kuvaus

Kolmeen kasvavaan kuuseen on kiinnitetty riukuja. Keskimmaisessä puussa on kolme riukua tikkaina. Ne ovat kiinni toisesta päästä ja toinen pää roikkuu alaviistoon. Ylin niistä on noin 3 metrin korkeudella. Varsinainen talas on 4,8 metrin korkeudella viereisessä lounaanpuoleisessa puussa. Samassa puussa on myös kaksi muuta riukua ja yhdet riu'un jäänteet. Niistä korkein on 3,5 metrin korkeudessa. Kolmannessa puussa on yksi iso riuku kiinni noin viiden metrin korkeudella ja toinen pienempi maassa. Riu'ut on kiinnitetty nauloilla.

Kohteen rajaus

Kohde on pistemäinen.

Tulkinta

Karhuntalas jäännös.

Tarkastukset

Tila: 3 Toteutettu Laji: 6 Suojeluarvojen tarkastus Tarkastusvuosi: 2012

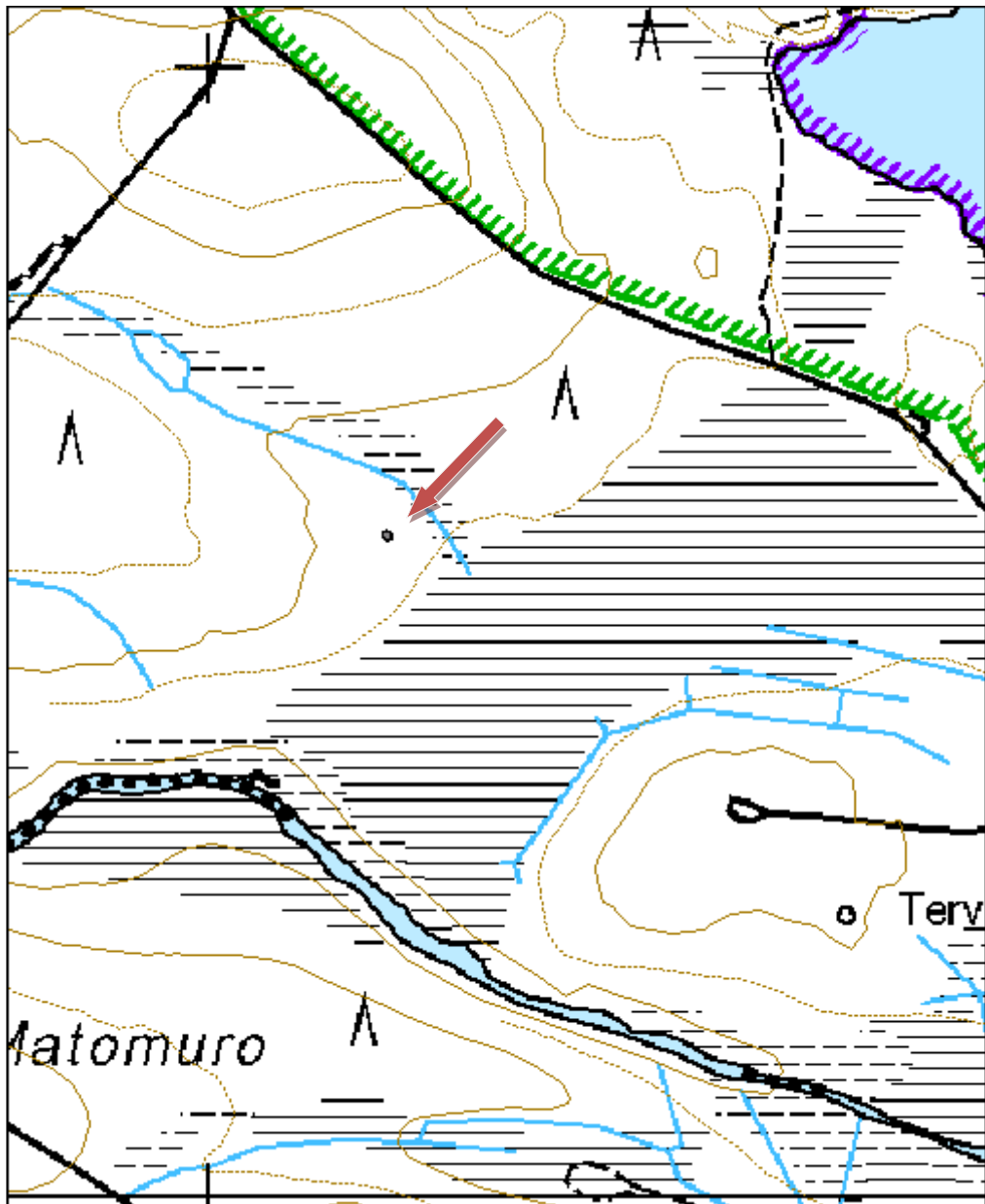
Tarkastuspvm: 17.7.2012 Tarkastaja: R. Mustonen

Kuvaus: KMO Kulttuuriperintöinventointi Kainuu

Viranomaisrekisterinro:		Kunto:	2 Kesinkertainen
		Olotila:	2 Ei käytössä
Arvotus:	8 Muu suojeluarvo	Kohteen suojele:	9 Muu suojeluarvo

Ympäristön suojele: 0 Ei määritelty

Kohdetyyppi:	9 Valmistuspaikat/työpaikat	Copyright:	© Metsähallitus 2008 © Maanmittauslaitos 1/MML/08
Koordinaatit:	X 7135586, Y 3661158, Z 214	Mittakaava:	1:5000





Kuva 207. Karhuntalas, kuvattu lounaasta.

Kohdetyyppi:	9 Valmistuspaikat/työpaikat	Haltija:	161 Metsätalous Kainuu
Ajoitus:	7116 Uusi aika	Ylläpitäjä:	161 Metsätalous Kainuu
Rakentamisvuosi:		Kunta:	290 Kuhmo
Lukumäärä:	1		

Koordinaattiselitys:		Geometria tuotettu:	4 Gps-mittaus, korjaamaton
Koordinaatit:	X 7141895, Y 3653924, Z 216	Löydöt:	

Taustatiedot

Jaakko Mikkonen opasti kohteelle.

Ympäristön kuvaus

Kohde sijaitsee rajavyöhykkeen tuntumassa Hämeenjärvestä kaakkoon Iso-Materon kohouman lounaispuolella. Kuviolla kasvaa uudistusvaiheessa olevaa metsikköä.

Kohteen kuvaus

Kahden männyn väliin on kiinnitetty 11 kappaletta poikkipuita noin 0,5 - 0,7 metrin välein. Puilla on etäisyyttä noin puoli metriä. Noin 8 - 9 metrin korkeuteen on rakennettu oksiin ja tukipuihin tuettu lava, joka on tehty laudoista. Karhuntalas on hyvin säilynyt. Lavan päällä on linnunpesä.

Kohteen rajaus

Kohde on pistemäinen.

Tulkinta

Karhuntalas jäännös

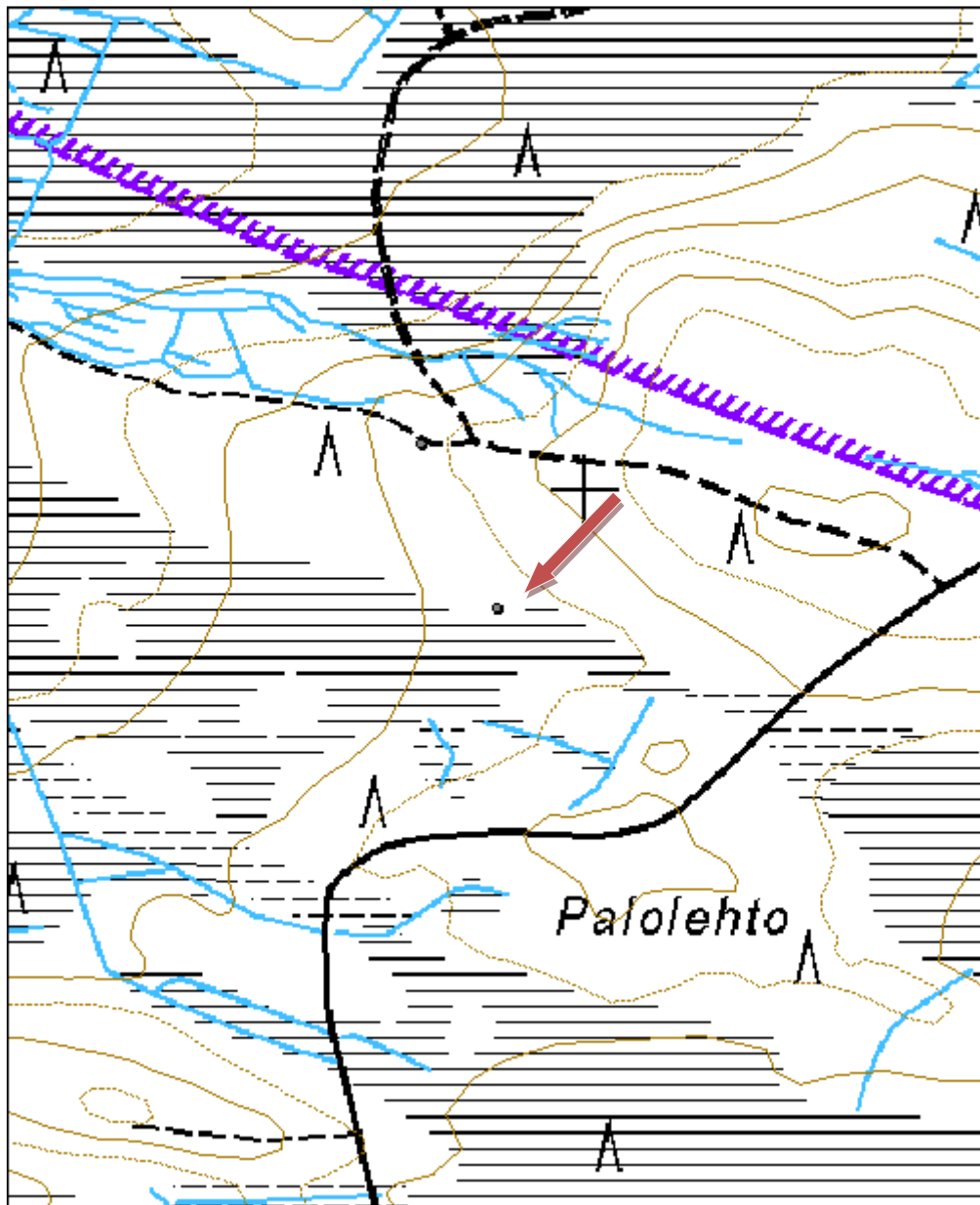
Tarkastukset

Tila: 3 Toteutettu Laji: 6 Suojeluarvojen tarkastus Tarkastusvuosi: 2012
Tarkastuspvm: 30.7.2012 Tarkastaja: R. Mustonen
Kuvaus: KMO Kulttuuriperintöinventointi Kainuu

Viranomaisrekisterinro:		Kunto:	1 Hyvä
Arvotus:	8 Muu suojeluarvo	Olotila:	2 Ei käytössä
		Kohteen suojelu:	9 Muu suojeluarvo

Ympäristön suojelu:	0 Ei määritelty
----------------------------	-----------------

Kohdetyyppi:	9 Valmistuspaikat/työpaikat	Copyright:	© Metsähallitus 2008 © Maanmittauslaitos 1/MML/08
Koordinaatit:	X 7141895, Y 3653924, Z 216	Mittakaava:	1:5000





Kuva 208. Tikkaat ja lava puussa.

Kohdetyyppi:	9 Valmistuspaikat/työpaikat	Haltija:	161 Metsätalous Kainuu
Ajoitus:	7116 Uusi aika	Ylläpitäjä:	161 Metsätalous Kainuu
Rakentamisvuosi:		Kunta:	290 Kuhmo
Lukumäärä:	1		

Koordinaattiselitys:		Geometria tuotettu:	4 Gps-mittaus, korjaamaton
Koordinaatit:	X 7140926, Y 3640419, Z 223	Löydöt:	

Taustatiedot

Kohde on merkitty SutiGis:in huomiokenttään.

Ympäristön kuvaus

Kohde sijaitsee Ryti-Palosentien pohjoispuolella, Losovaaran länsirinteessä, suon laidassa. Kuviolla on varttunutta kasvatusmetsää.

Kohteen kuvaus

Puut, joihin karhuntalas on rakennettu, ovat kaatuneet. On mahdollista, että talaksessa on sekä vanhempia, että uudempia rakenteita. Puupuolat johtavat lavalle, (4 - 5 m korkeudessa) jonka jälkeen on lisää puolapuita (7 - 8 m korkeuteen). Puolat on kiinnitetty nauloilla, mutta niitä on sidottu myös nailonnarulla. Puu on kasvanut yhden puolan päältä (puola on jäänyt rungon sisään).

Kohteen rajausta

Kohteen rajausta on pistemäinen.

Tulkinta

Karhuntalaksen jäänteet.

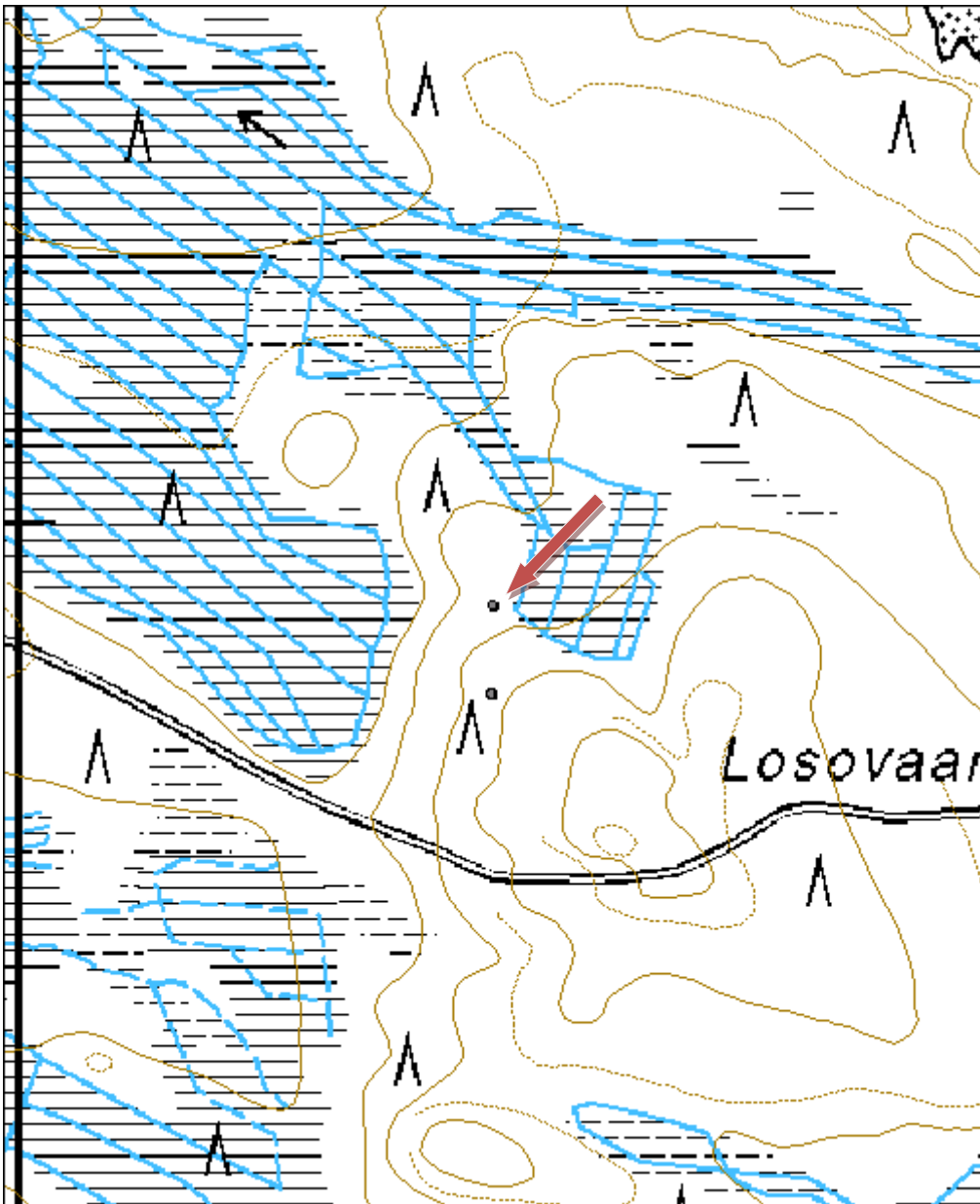
Tarkastukset

Tila: 3 Toteutettu Laji: 6 Suojeluarvojen tarkastus Tarkastusvuosi: 2012
 Tarkastuspvm: 6.9.2012 Tarkastaja: R. Mustonen
 Kuvaus: KMO kulttuuriperintöinventointi Kainuu

Viranomaisrekisterinro:		Kunto:	3 Huono
Arvotus:	8 Muu suojeluarvo	Olotila:	2 Ei käytössä
		Kohteen suojele:	9 Muu suojeluarvo

Ympäristön suojele:	0 Ei määritetty
----------------------------	-----------------

Kohdetyyppi:	9 Valmistuspaikat/työpaikat	Copyright:	© Metsähallitus 2008 © Maanmittauslaitos 1/MML/08
Koordinaatit:	X 7140926, Y 3640419, Z 223	Mittakaava:	1:5000





Kuva 209. Lavan jäänteitä.



Kuva 210. Talaksen jäänteitä kaatuneessa puussa.

Kohdetyyppi:	9 Valmistuspaikat/työpaikat	Haltija:	161 Metsätalous Kainuu
Ajoitus:	7116 Uusi aika	Ylläpitäjä:	161 Metsätalous Kainuu
Rakentamisvuosi:		Kunta:	290 Kuhmo
Lukumäärä:	1		

Koordinaattiselitys:		Geometria tuotettu:	4 Gps-mittaus, korjaamaton
Koordinaatit:	X 7151586, Y 3615606, Z 205	Löydöt:	

Taustatiedot

Kari Huotari opasti paikalle.

Ympäristön kuvaus

Kohde sijaitsee Kostamustien pohjoispuolen suolla, Heikkilän talosta 450 metriä koilliseen. Kuvio on joutomaata.

Kohteen kuvaus

Näkyvissä on aidan pystypuita loivasti kaarevassa linjassa. Paikoin pystypuita on kolme yhdessä.

Kohteen rajaus

Kohteen rajaus on viivamainen.

Tulkinta

Aidan jäänteet. Ilmeisesti se on rajannut suoviljelyksiä.

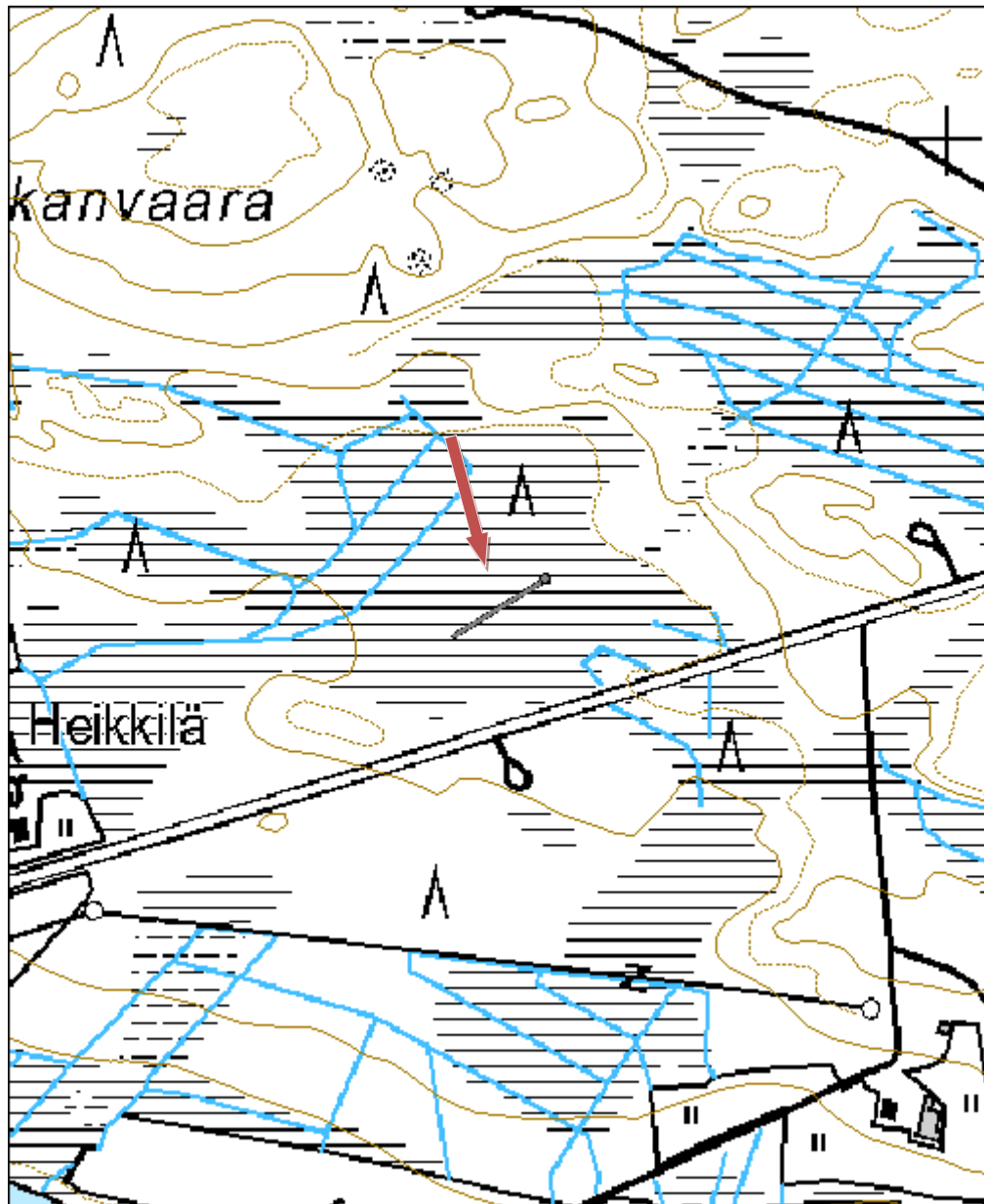
Tarkastukset

Tila: 3 Toteutettu Laji: 6 Suojeluarvojen tarkastus Tarkastusvuosi: 2012
Tarkastuspvm: 8.6.2012 Tarkastaja: R. Mustonen
Kuvaus: KMO kulttuuriperintöinventointi Kainuu

Viranomaisrekisterinro:		Kunto:	2 Keskinertainen
Arvotus:	8 Muu suojeluarvo	Olotila:	2 Ei käytössä
		Kohteen suojelu:	9 Muu suojeluarvo

Ympäristön suojelu:	0 Ei määritelty
----------------------------	-----------------

Kohdetyyppi:	9 Valmistuspaikat/työpaikat	Copyright:	© Metsähallitus 2008 © Maanmittauslaitos 1/MML/08
Koordinaatit:	X 7151586, Y 3615606, Z 205	Mittakaava:	1:5000





Kuva 211. Aidan jäänteet suolla.

Kohdetyyppi:	9 Valmistuspaikat/työpaikat	Haltija:	161 Metsätalous Kainuu
Ajoitus:	7116 Uusi aika	Ylläpitäjä:	161 Metsätalous Kainuu
Rakentamisvuosi:		Kunta:	290 Kuhmo
Lukumäärä:	1		

Koordinaattiselitys:		Geometria tuotettu:	4 Gps-mittaus, korjaamaton
Koordinaatit:	X 7158774, Y 3617877, Z 212	Löydöt:	

Taustatiedot

Kari Huotari opasti paikalle.

Ympäristön kuvaus

Kohde sijaitsee Kekkostien eteläpuolella, Ojalan tilasta noin 600 metriä etelälounaaseen. Kohde on kahden kuvion alueella, jotka on määritelty kitu- ja joutomaaksi.

Kohteen kuvaus

Suolla on lahoja, pystyssä olevia puukeppejä noin kolmen metrin välein. Kepit on katkottu kirveellä. Keppiä välissä, suon sisällä on puujäänteitä (tuntuvat kengän alla). Aita jatkuu mahdollisesti yksityisen maalla.

Kohteen rajaus

Kohteen rajaus on viivamainen.

Tulkinta

Suoviljelmän rajana toiminut aita.

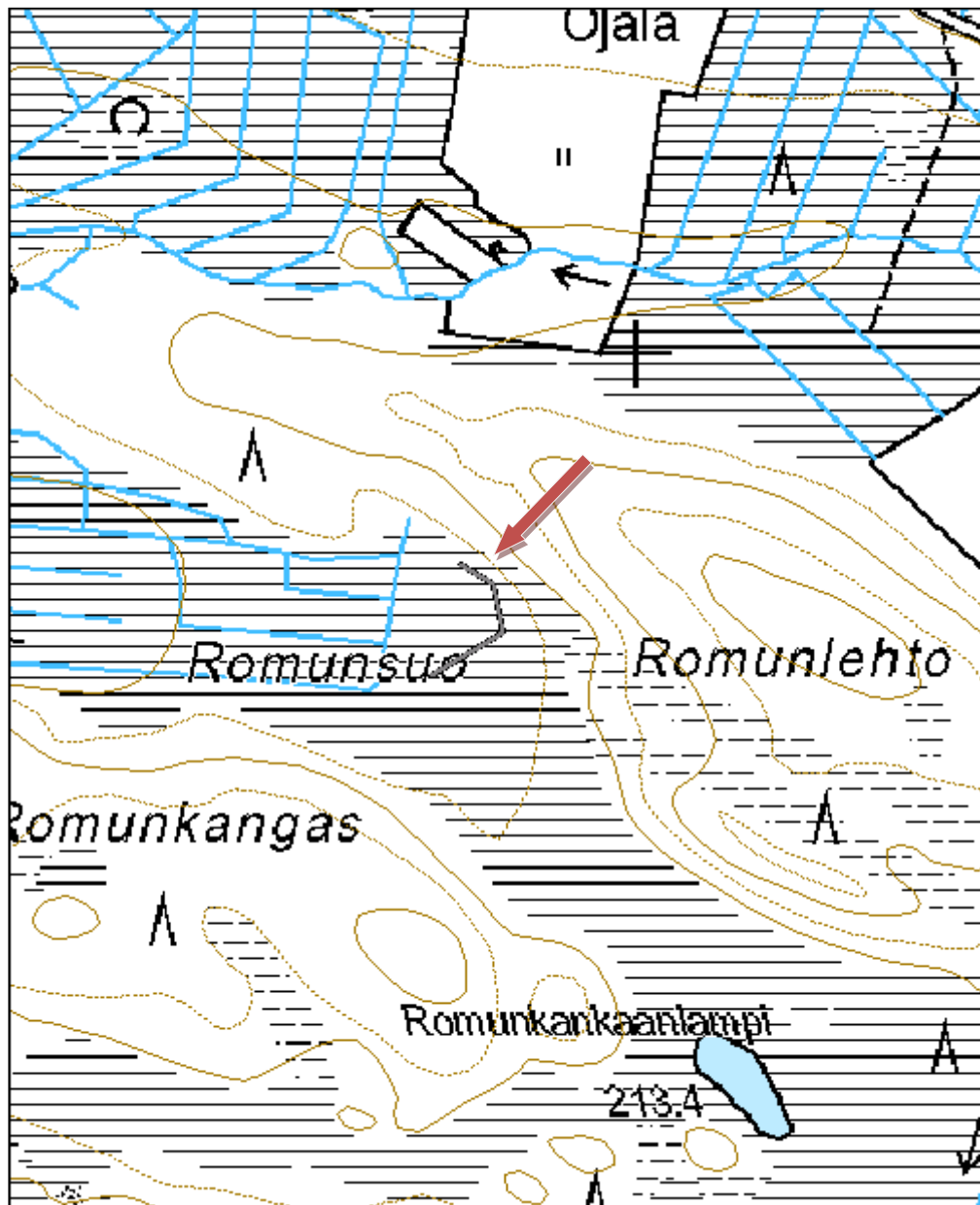
Tarkastukset

Tila: 3 Toteutettu Laji: 6 Suojeluarvojen tarkastus Tarkastusvuosi: 2012
Tarkastuspvm: 8.6.2012 Tarkastaja: R. Mustonen
Kuvaus: KMO kulttuuriperintöinventointi Kainuu

Viranomaisrekisterinro:		Kunto:	2 Keskinertainen
Arvotus:	8 Muu suojeluarvo	Olotila:	2 Ei käytössä
		Kohteen suojelu:	9 Muu suojeluarvo

Ympäristön suojelu:	0 Ei määritelty
----------------------------	-----------------

Kohdetyyppi:	9 Valmistuspaikat/työpaikat	Copyright:	© Metsähallitus 2008 © Maanmittauslaitos 1/MML/08
Koordinaatit:	X 7158774, Y 3617877, Z 212	Mittakaava:	1:5000





Kuva 212. Aidan jäänteet suolla.

Kohdetyyppi:	9 Valmistuspaikat/työpaikat	Haltija:	161 Metsätalous Kainuu
Ajoitus:	7116 Uusi aika	Ylläpitäjä:	161 Metsätalous Kainuu
Rakentamisvuosi:		Kunta:	290 Kuhmo
Lukumäärä:	1		

Koordinaattiselitys:		Geometria tuotettu:	4 Gps-mittaus, korjaamaton
Koordinaatit:	X 7160058, Y 3630964, Z 200	Löydöt:	

Taustatiedot

Kohde havaittiin niittyladon jäänteitä etsittäessä.

Ympäristön kuvaus

Kohde sijaitsee Laitilan talon vanhan pellon lounaisreunalla.

Kohteen kuvaus

Aidasta on jäljellä kuusi tolppaa. Niistä joissakin on nauvoja. Yhdessä on vielä kiinni neljä laudan pätkeä. Tolppien korkeus on noin 1,6 metriä.

Kohteen rajaus

Kohde on viivamainen.

Tulkinta

Peltoa ympäröineen aidan jäänteet.

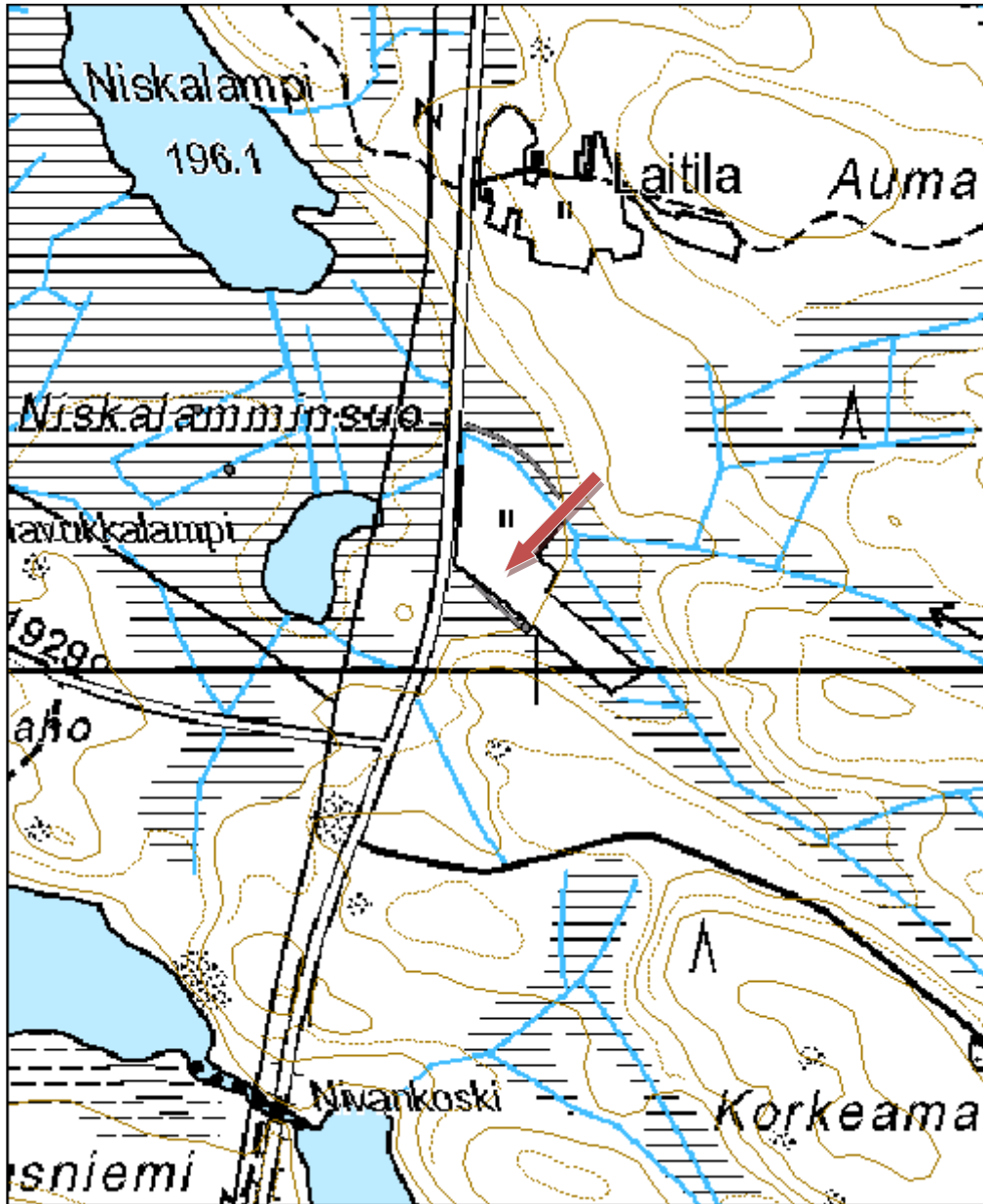
Tarkastukset

Tila: 3 Toteutettu Laji: 6 Suojeluarvojen tarkastus Tarkastusvuosi: 2012
Tarkastuspvm: 23.8.2012 Tarkastaja: R. Mustonen
Kuvaus: KMO kulttuuriperintöinventointi Kainuu

Viranomaisrekisterinro:		Kunto:	3 Huono
Arvotus:	8 Muu suojeluarvo	Olotila:	2 Ei käytössä
		Kohteen suojele:	9 Muu suojeluarvo

Ympäristön suojele:	0 Ei määritelty
----------------------------	-----------------

Kohdetyyppi:	9 Valmistuspaikat/työpaikat	Copyright:	© Metsähallitus 2008 © Maanmittauslaitos 1/MML/08
Koordinaatit:	X 7160058, Y 3630964, Z 200	Mittakaava:	1:5000





Kuva 213. Aidan jäänteitä, kuvattu luoteesta.

Kohdetyyppi:	9 Valmistuspaikat/työpaikat	Haltija:	161 Metsätalous Kainuu
Ajoitus:	7116 Uusi aika	Ylläpitäjä:	161 Metsätalous Kainuu
Rakentamisvuosi:		Kunta:	290 Kuhmo
Lukumäärä:	1		

Koordinaattiselitys:		Geometria tuotettu:	4 Gps-mittaus, korjaamaton
Koordinaatit:	X 7160196, Y 3630981, Z 200	Löydöt:	

Taustatiedot

Aita havaittiin inventoitaessa.

Ympäristön kuvaus

Aita sijaitsee Laitilan pellon koillisreunassa, soisella maakaistaleella.

Kohteen kuvaus

Aidasta on jäljellä viisi lahoa tolppaa, joista osassa on jäänteitä piikkilangasta.

Kohteen rajaus

Kohde on viivamainen

Tulkinta

Aidan jäänteet.

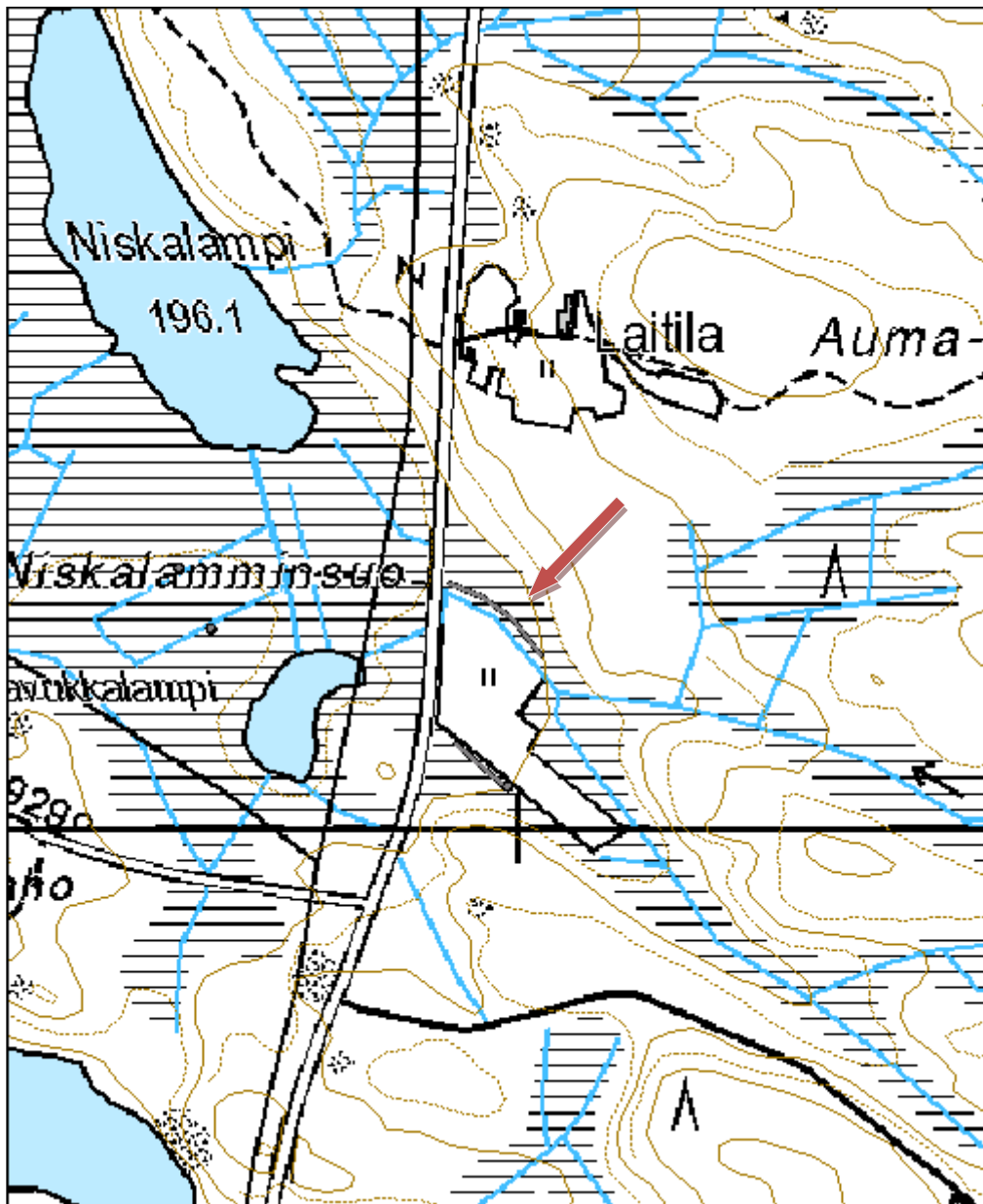
Tarkastukset

Tila: 3 Toteutettu Laji: 6 Suojeluarvojen tarkastus Tarkastusvuosi: 2012
Tarkastuspv: 23.8.2012 Tarkastaja: R. Mustonen
Kuvaus: KMO kulttuuriperintöinventointi Kainuu

Viranomaisrekisterinro:		Kunto:	2 Kesinkertainen
Arvotus:	8 Muu suojeluarvo	Olotila:	2 Ei käytössä
		Kohteen suojele:	9 Muu suojeluarvo

Ympäristön suojele:	0 Ei määritelty
----------------------------	-----------------

Kohdetyyppi:	9 Valmistuspaikat/työpaikat	Copyright:	© Metsähallitus 2008 © Maanmittauslaitos 1/MML/08
Koordinaatit:	X 7160196, Y 3630981, Z 200	Mittakaava:	1:5000





Kuva 214. Aidan tolppia, kuvattu kaakosta.

Kohdetyyppi:	11 Taide/muistomerkit	Haltija:	161 Metsätalous Kainuu
Ajoitus:	7116 Uusi aika	Ylläpitäjä:	161 Metsätalous Kainuu
Rakentamisvuosi:		Kunta:	290 Kuhmo
Lukumäärä:	2		

Koordinaattiselitys:		Geometria tuotettu:	4 Gps-mittaus, korjaamaton
Koordinaatit:	X 7142969, Y 3651211, Z 207	Löydöt:	

Taustatiedot

Jaakko Mikkonen opasti kohteelle.

Ympäristön kuvaus

Kohde sijaitsee aivan rajavyöhykkeen tuntumassa, rajalle johtavan tien eteläpuolella Mäntylammen ja Hämeenjärven välissä. Kuviolla kasvaa nuorta kasvatusmetsikköä.

Kohteen kuvaus

Vanhassa männyssä on 35 senttimetriä pitkä pilkka itäkoillisen puoleisella sivulla. Pilkkaan on kaiverrettu seuraavat merkit ylhäältä alaspäin lukien: 23 P, 8 K , 1931. Tämän pilkan alapuolella on aukko, jossa on lovia. Puun vieressä noin 0,6 metrin päässä itäkoillisen puolella on kuoppa, jonka koko on 1,5 x 0,5 metriä. Sen suunta on itäkoillinen - länsilounas.

Kohteen rajaus

Kohde on pistemäinen.

Tulkinta

Merkkipuu, jonka vieressä on kuoppa. Kuoppa muistuttaa muodoltaan hautakuoppaa, mutta tämä voi olla sattumaa. Puuhun ei ollut kaiverrettu ristiä.

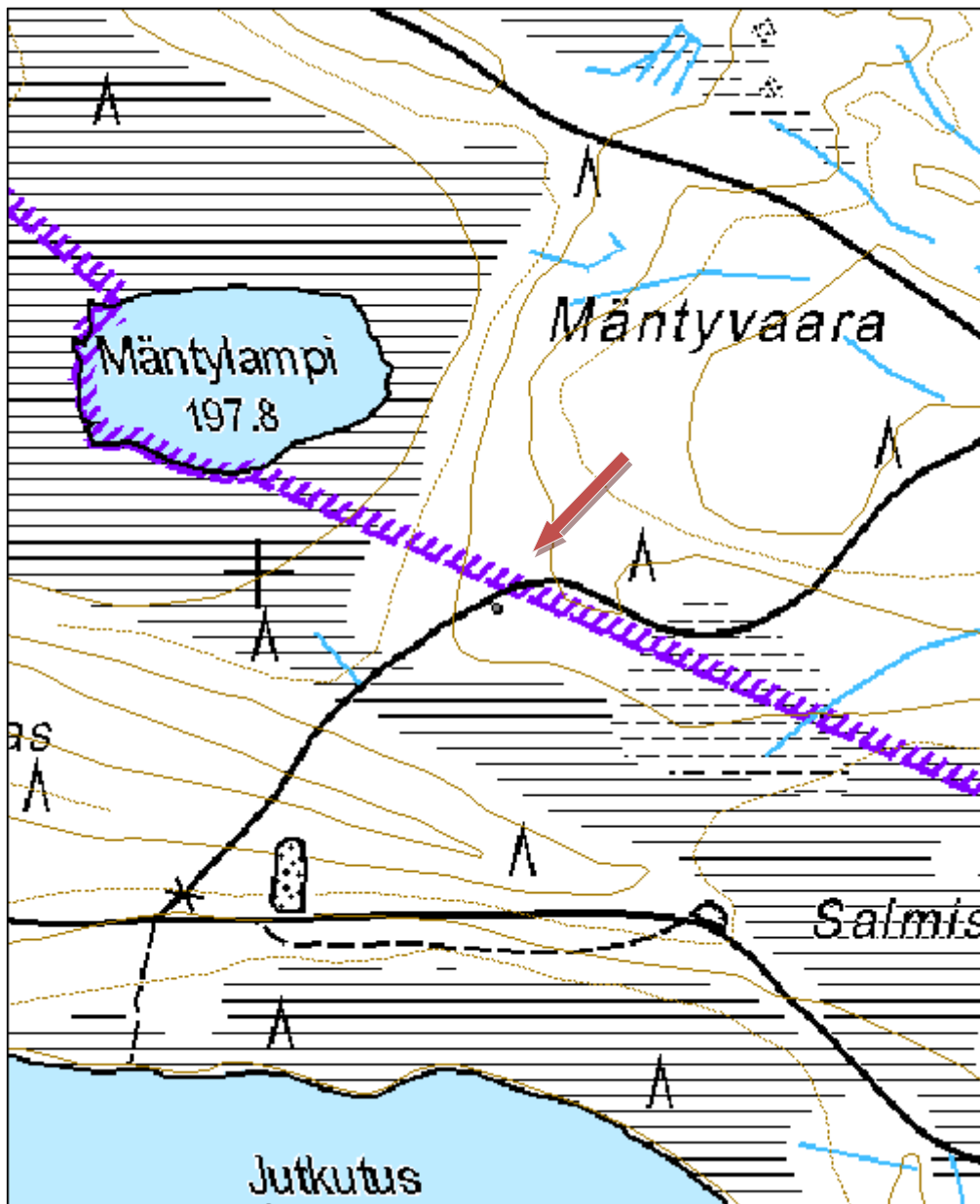
Tarkastukset

Tila: 3 Toteutettu Laji: 6 Suojeluarvojen tarkastus Tarkastusvuosi: 2012
Tarkastuspvm: 30.7.2012 Tarkastaja: R. Mustonen
Kuvaus: KMO Kulttuuroperintöinventointi Kainuu

Viranomaisrekisterinro:		Kunto:	1 Hyvä
Arvotus:	8 Muu suojeluarvo	Olotila:	2 Ei käytössä
		Kohteen suojelu:	9 Muu suojeluarvo

Ympäristön suojelu: 0 Ei määritely

Kohdetyyppi:	11 Taide/muistomerkit	Copyright:	© Metsähallitus 2008 © Maanmittauslaitos 1/MML/08
Koordinaatit:	X 7142969, Y 3651211, Z 207	Mittakaava:	1:5000





Kuva 215. Puuhun on kaiverrettu päivämäärä 23.8.1931.



Kuva 216. Merkipuu ja kuoppa, kuvattu pohjoisesta.

Kohdetyyppi:	11 Taide/muistomerkit	Haltija:	161 Metsätalous Kainuu
Ajoitus:	7116 Uusi aika	Ylläpitäjä:	161 Metsätalous Kainuu
Rakentamisvuosi:		Kunta:	290 Kuhmo
Lukumäärä:	1		

Koordinaattiselitys:		Geometria tuotettu:	4 Gps-mittaus, korjaamaton
Koordinaatit:	X 7147578, Y 3627666, Z 178	Löydöt:	

Taustatiedot

Jaakko Mikkonen opasti kohteelle.

Ympäristön kuvaus

Kohde sijaitsee Tervajärven lounaisrannalla, Puhakankankaasta kaakkoon eroavan moreeniharjanteen koillisreunalla. Kuviolla kasvaa uudistuskypsää metsikköä.

Kohteen kuvaus

Noin kaksi metriä pitkän katkenneen kelon päälle on tehty peltikatos. Kelon pilkka-aukoissa on paljon kaiverruksia, lähinnä nimikirjaimia ja vuosilukuja. Vanhimmat havaittavat kaiverrukset ovat 1950-luvulta, uusimmat viime vuosilta. Pilkat aukeavat pohjoiskoilliseen ja etelään. Niiden pituudet ovat 1,2 ja 1,25 metriä.

Puuta kutsutaan Kekkosen petäjäksi, sillä Urho Kekkosen sanotaan kaivertaneen nimikirjaimensa siihen vuonna 1951, matkallaan ns. Rantalan tiekokouksesta Lentiiran tielle. Puu katkesi ja kaatui myrskyssä vuonna 1965, mutta livantiiran miehet nostivat sen paikalleen. Puussa on taulu, jossa on työn suorittaneiden nimet. Kekkosen nimikirjaimia ei paikannettu.

Kohteen rajaus

Kohde on pistemäinen.

Tulkinta

Merkkipuu

Lisätietoja

Puuta kutsutaan myös Lönnrotin puuksi.

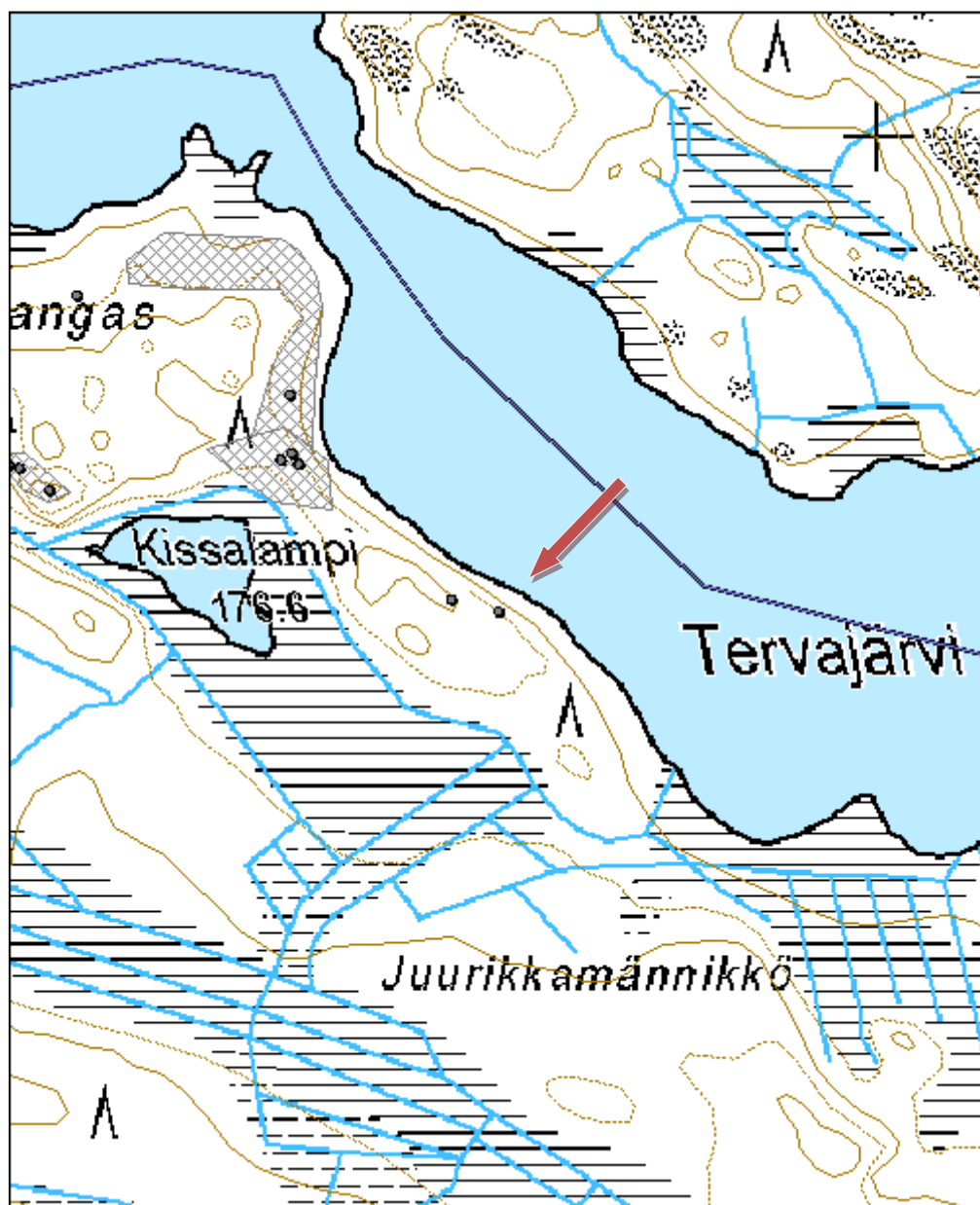
Tarkastukset

Tila: 3 Toteutettu Laji: 6 Suojeluarvojen tarkastus Tarkastusvuosi: 2012
Tarkastuspvm: 26.7.2012 Tarkastaja: R. Mustonen
Kuvaus: KMO Kulttuuriperintöinventointi Kainuu

Viranomaisrekisterinro:		Kunto:	1 Hyvä
		Olotila:	2 Ei käytössä
Arvotus:	8 Muu suojeluarvo	Kohteen suojelu:	9 Muu suojeluarvo

Ympäristön suojelu:	0 Ei määritelty
----------------------------	-----------------

Kohdetyyppi:	11 Taide/muistomerkit	Copyright:	© Metsähallitus 2008 © Maanmittauslaitos 1/MML/08
Koordinaatit:	X 7147578, Y 3627666, Z 178	Mittakaava:	1:5000





Kuva 217. Merkipuun muistotaulu, kuvattu pohjoiskoillisesta.



Kuva 218. Merkkipuu, kuvattu etelästä.

Kohdetyyppi:	99 Muu/määrittelemätön	Haltija:	161 Metsätalous Kainuu
Ajoitus:	7116 Uusi aika	Ylläpitäjä:	161 Metsätalous Kainuu
Rakentamisvuosi:		Kunta:	290 Kuhmo
Lukumäärä:	1		

Koordinaattiselitys:		Geometria tuotettu:	4 Gps-mittaus, korjaamaton
Koordinaatit:	X 7161255, Y 3643962, Z 234	Löydöt:	

Taustatiedot

Lähteestä on kirjoitettu useassa eri kirjallisessa lähteessä.

Ympäristön kuvaus

Kuviolla kasvaa uudistuskypsää metsikköä. Kohde sijaitsee Pyyლისenahon pohjoispuolella rajavyöhykkeellä. Tieltä on opasteet paikalle.

Kohteen kuvaus

Lähteen pohjalla näkyy pulppuva hiekka. Pintahumus on poistettu lapiolla niin, että kaivo on neliön muotoinen. Sen vierelle on rakennettu pitkokset.

Kohteen rajaus

Kohde on pistemäinen

Tulkinta

Lähde, tarinapaikka. Rajalla-kirjassa kerrotaan Gananderin 1789 ilmestyneestä Mythologia Fennica -teoksesta, jossa on maininta "Kuldakaiwosta", josta lähtevät vedet Pohjanlahteen ja Vienanmerelle. Rimmin kylän perimätiedon mukaan se, joka syö lähteestä sammakon, saa sieltä kulta-aarten. Eskil Piira kertoo lähteen olevan muinaisen Rimmin ja Akonlahden kylät yhdistävän polun varrella. Elias Lönnrot on hänen mukaansa käynyt paikalla ja kirjoittanut "Kultakalliosta".

Lisätietoja

<http://sukuasuurta.blogspot.fi/2009/05/perinnetietoa-tarunhohtoinen-kultalahde.html>
<http://www.ymparisto.fi/download.asp?contentid=64147&lan=fi>

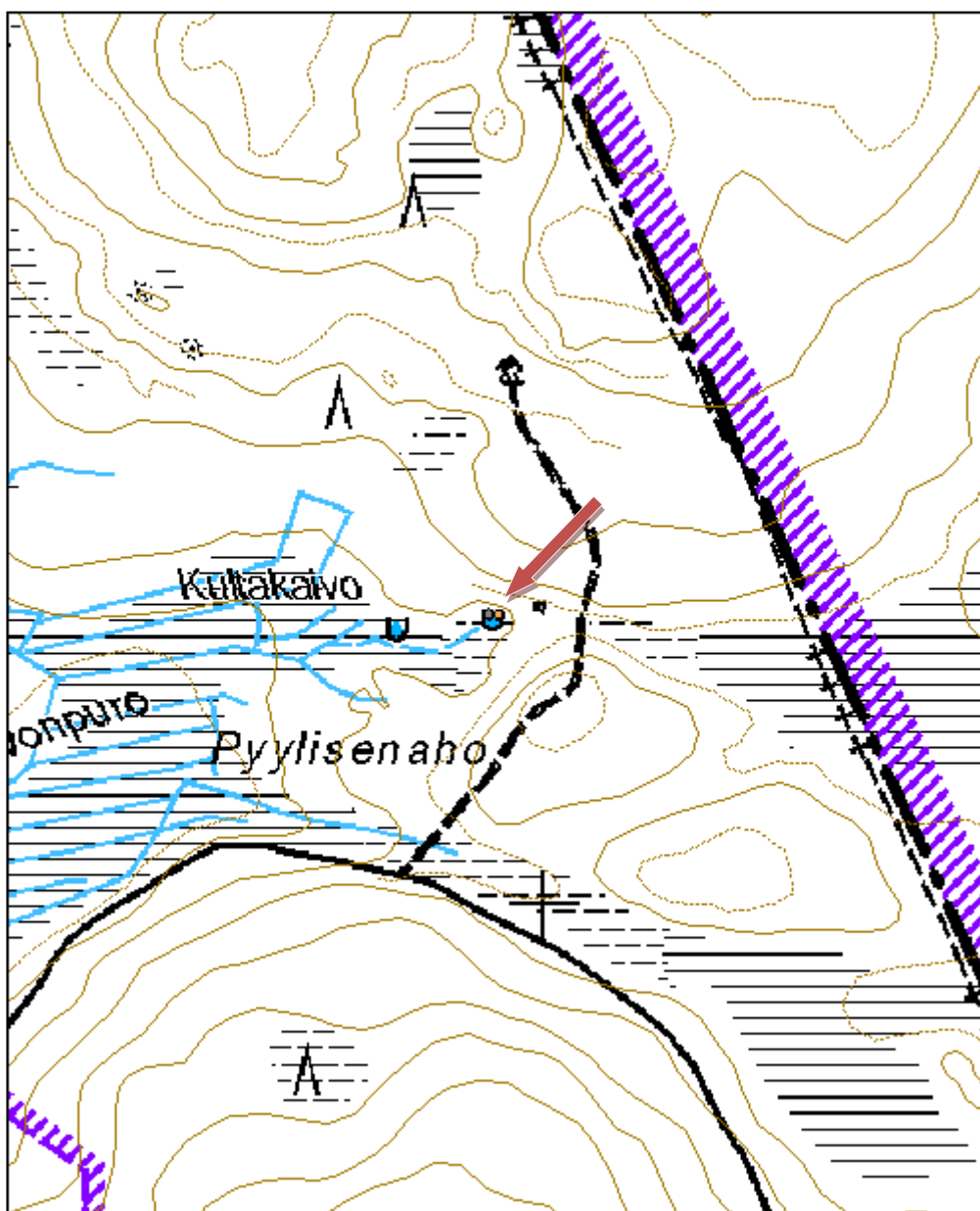
Tarkastukset

Tila: 3 Toteutettu Laji: 6 Suojeluarvojen tarkastus Tarkastusvuosi: 2012
Tarkastuspvm: 4.7.2012 Tarkastaja: R. Mustoenn
Kuvaus: KMO Kulttuuriperintöinventointi Kainuu

Viranomaisrekisterinro:		Kunto:	1 Hyvä
		Olotila:	1 Käytössä
Arvotus:	8 Muu suojeluarvo	Kohteen suojelu:	9 Muu suojeluarvo

Ympäristön suojelu:	0 Ei määritelty
----------------------------	-----------------

Kohdetyyppi:	99 Muu/määrittelemätön	Copyright:	© Metsähallitus 2008 © Maanmittauslaitos 1/MML/08
Koordinaatit:	X 7161255, Y 3643962, Z 234	Mittakaava:	1:5000





Kuva 219. Pulppuava hiekkapohjainen lähde.

Kohdetyyppi:	99 Muu/määrittelemätön	Haltija:	161 Metsätalous Kainuu
Ajoitus:	7116 Uusi aika	Ylläpitäjä:	161 Metsätalous Kainuu
Rakentamisvuosi:		Kunta:	290 Kuhmo
Lukumäärä:	1		

Koordinaattiselitys:		Geometria tuotettu:	4 Gps-mittaus, korjaamaton
Koordinaatit:	X 7150793, Y 3642018, Z 198	Löydöt:	

Taustatiedot

Kohde on merkitty peruskarttaan. Siitä kuultiin myös useasta eri lähteestä. Lauri Huotari opasti paikalle.

Ympäristön kuvaus

Kuviolla kasvaa uudistuskypsää metsikköä. Kohde sijaitsee Horneankankaan koillisreunalla, lähellä piston silmukkaa, josta on paikalle opasteet.

Kohteen kuvaus

Suuren petäjän ympärysmitta on 2,75 metriä. Kylkeen on tehty pilkkoja. Pilkkoissa ei ole havaittavia merkintöjä.

Kohteen rajaus

Kohde on pistemäinen.

Tulkinta

Tarinapaikka. Kerrotaan olleen laukkukauppiaiden kohtaamispaikka.

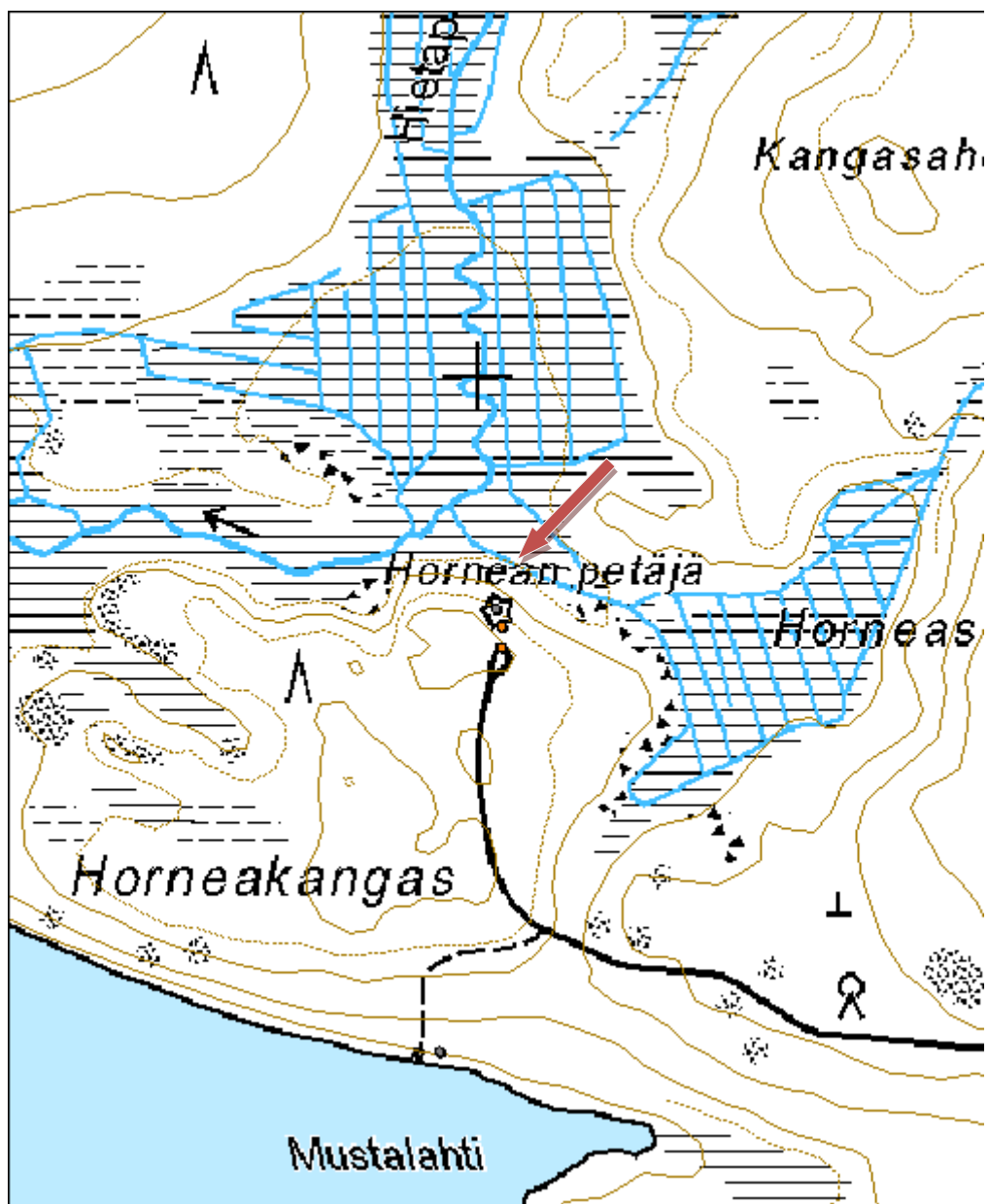
Tarkastukset

Tila: 3 Toteutettu Laji: 6 Suojeluarvojen tarkastus Tarkastusvuosi: 2012
Tarkastuspvm: 4.7.2012 Tarkastaja: R. Mustonen
Kuvaus: KMO Kulttuuriperintöinventointi Kainuu

Viranomaisrekisterinro:		Kunto:	1 Hyvä
Arvotus:	8 Muu suojeluarvo	Olotila:	2 Ei käytössä
		Kohteen suojelu:	9 Muu suojeluarvo

Ympäristön suojelu:	0 Ei määritelty
----------------------------	-----------------

Kohdetyyppi:	99 Muu/määrittelemätön	Copyright:	© Metsähallitus 2008 © Maanmittauslaitos 1/MML/08
Koordinaatit:	X 7150793, Y 3642018, Z 198	Mittakaava:	1:5000





Kuva 220. Hornean petäjä, kuvattu lounaasta.

Juntinvaara palotorni

MH-tunnus: 3510

Kohdetyyppi:	9 Valmistuspaikat/työpaikat	Haltija:	161 Metsätalous Kainuu
Ajoitus:	2227 Palotorni	Ylläpitäjä:	999 Muu
Rakentamisvuosi:	1966	Kunta:	290 Kuhmo
Lukumäärä:	1		

Koordinaattiselitys:		Geometria tuotettu:	7 Digitointi, mittakaava $\geq 1:20000$
Koordinaatit:	X 7128340, Y 3658522, Z 293	Löydöt:	

Taustatiedot

Jaakko Mikkonen opasti paikalle.

Ympäristön kuvaus

Sijaitsee Juntinvaaran päällä, Juntintien itäpuolella.

Kohteen kuvaus

Palovartijan torni on tehty 1950-luvulla. Alkuperäinen puinen on korvattu teräksisellä. Tornin koko on 3 x 3 metriä. Korkeus on 30 metriä. Siinä on tikapuut ja viisi tasannetta, joiden kautta pääsee tähystyskoppiin. Koppi on tehty teräksestä, puusta ja pellistä. Tornista näkee Venäjälle asti.

Kohteen rajaus

Kohde on pistemäinen.

Tulkinta

Palotorni

Lisätietoja

Kuhmon kahdesta pystyssä olevasta palotornista toinen on Jonkerin Nuottivaarassa. (Lähde: Rajalla-kirja)

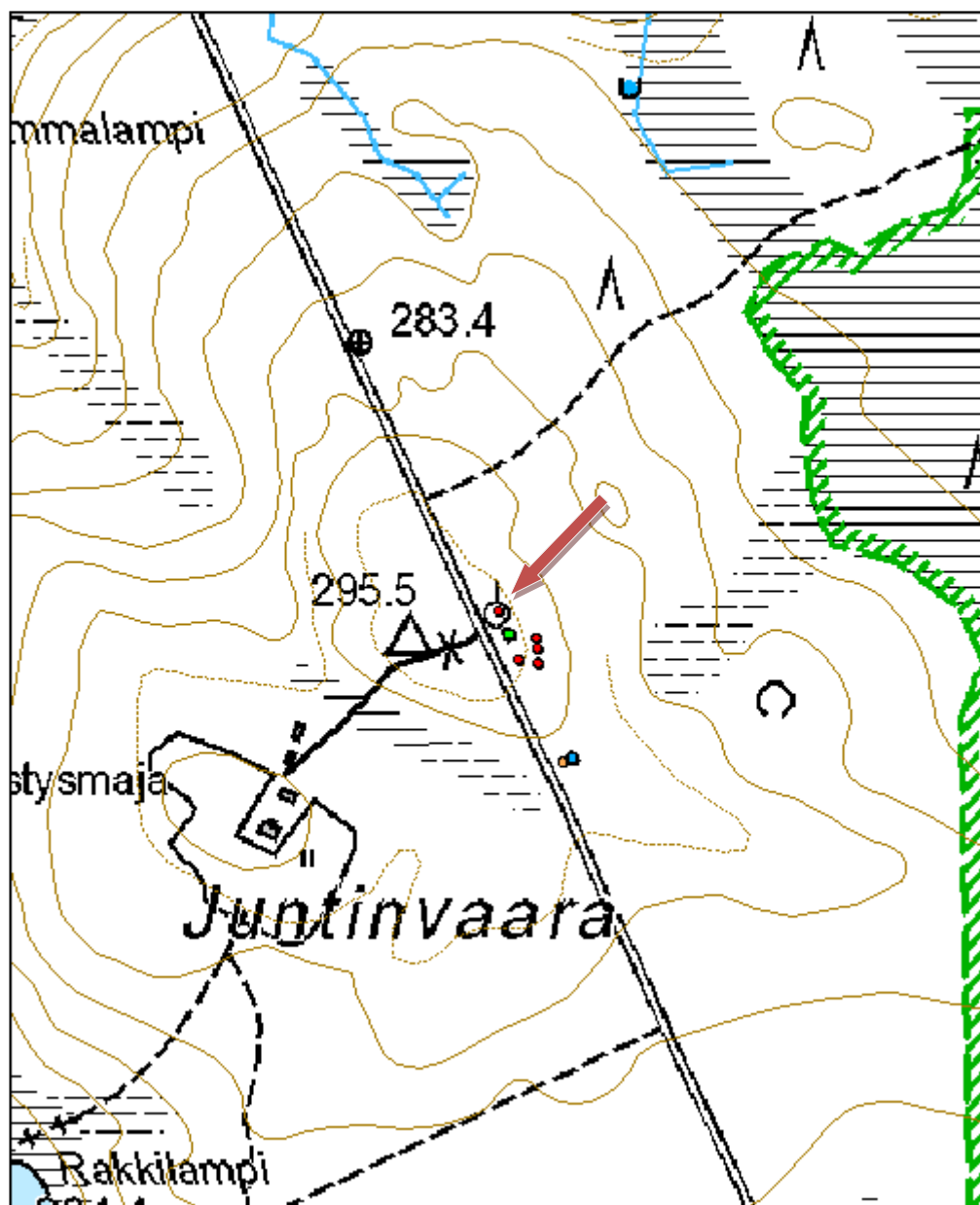
Tarkastukset

Tila: 3 Toteutettu Laji: 6 Suojeluarvojen tarkastus Tarkastusvuosi: 2012
Tarkastuspvm: 16.7.2012 Tarkastaja: R. Mustonen
Kuvaus: KMO kulttuuriperintöinventointi Kainuu

Viranomaisrekisterinro:		Kunto:	2 Keskinertainen
Arvotus:	8 Muu suojeluarvo	Olotila:	4 Myyty / luovutettu
		Kohteen suojele:	9 Muu suojeluarvo

Ympäristön suojele:	0 Ei määritelty
----------------------------	-----------------

Kohdetyyppi:	9 Valmistuspaikat/työpaikat	Copyright:	© Metsähallitus 2008 © Maanmittauslaitos 1/MML/08
Koordinaatit:	X 7128340, Y 3658522, Z 293	Mittakaava:	1:5000





Kuva 221. Juntinvaaran palotorni, kuvattu länsilounaasta.

Kohdetyyppi:	9 Valmistuspaikat/työpaikat	Haltija:	161 Metsätalous Kainuu
Ajoitus:	7116 Uusi aika	Ylläpitäjä:	161 Metsätalous Kainuu
Rakentamisvuosi:		Kunta:	290 Kuhmo
Lukumäärä:	3		

Koordinaattiselitys:		Geometria tuotettu:	4 Gps-mittaus, korjaamaton
Koordinaatit:	X 7140426, Y 3613275, Z 227	Löydöt:	

Taustatiedot

Kari Huotari opasti paikalle.

Ympäristön kuvaus

Kohde sijaitsee Heinivaaran lounaisrinteessä. Kuviolla on taimikkoa.

Kohteen kuvaus

Kuoppa on rinteen suuntainen. Sen pituus on 5 metriä ja leveys 1 metri. Myöhempien haastattelutietojen (Komulaiset) perusteella kuoppia on paikalla kolme ja ne ovat perunakuoppia.

Kohteen rajaus

Kohteen rajaus on pistemäinen

Tulkinta

Mahdollinen perunakuoppa

Lisätietoja

Veikko ja Topi Komulaisen mukaan vaaralla on ollut rakennus ja siellä on kasvatettu naurista ja perunaa. Tämä on muistitietoa heitä edeltäneeltä ajalta.

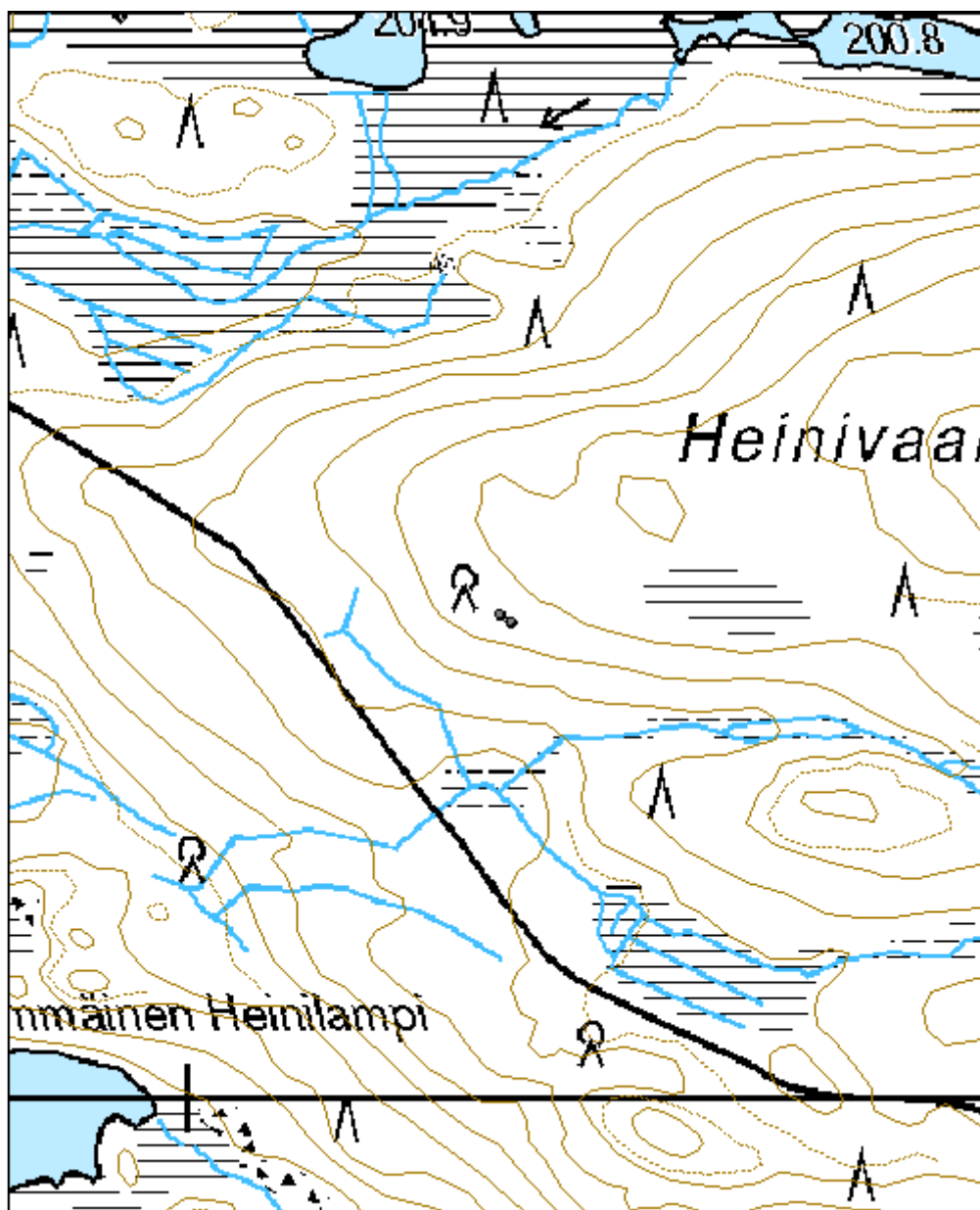
Tarkastukset

Tila: 3 Toteutettu Laji: 6 Suojeluarvojen tarkastus Tarkastusvuosi: 2012
Tarkastuspvm: 12.6.2012 Tarkastaja: R. Mustonen
Kuvaus: KMO kulttuuriperintöinventointi Kainuu

Viranomaisrekisterinro:		Kunto:	2 Kesinkertainen
Arvotus:	8 Muu suojeluarvo	Olotila:	2 Ei käytössä
		Kohteen suojele:	9 Muu suojeluarvo

Ympäristön suojele:	0 Ei määritely
----------------------------	----------------

Kohdetyyppi:	9 Valmistuspaikat/työpaikat	Copyright:	© Metsähallitus 2008 © Maanmittauslaitos 1/MML/08
Koordinaatit:	X 7140426, Y 3613275, Z 227	Mittakaava:	1:5000



Heinivaara 2 kiviröykkiö

MH-tunnus: 145121

Kohdetyyppi:	9 Valmistuspaikat/työpaikat	Haltija:	161 Metsätalous Kainuu
Ajoitus:	7116 Uusi aika	Ylläpitäjä:	161 Metsätalous Kainuu
Rakentamisvuosi:		Kunta:	290 Kuhmo
Lukumäärä:	1		

Koordinaattiselitys:		Geometria tuotettu:	4 Gps-mittaus, korjaamaton
Koordinaatit:	X 7140420, Y 3613284, Z 227	Löydöt:	

Taustatiedot

Kari Huotari opasti kohteelle.

Ympäristön kuvaus

Kohde sijaitsee Heinivaaran lounaisrinteessä. Kuviolla on taimikkoa.

Kohteen kuvaus

Röykkiö on rinteeseen vastainen. Sen läpi menee metsätyökoneen kulku-ura. Röykkiön halkaisija on 3 metriä ja pituus kymmenisen metriä. Röykkiö on matalahko.

Kohteen rajaus

Kohteen rajaus on pistemäinen.

Tulkinta

Kiviröykkiö.

Lisätietoja

Veikko ja Topi Komulaisen mukaan vaaralla on ollut rakennus, ja siellä on kasvatettu naurista ja perunaa.

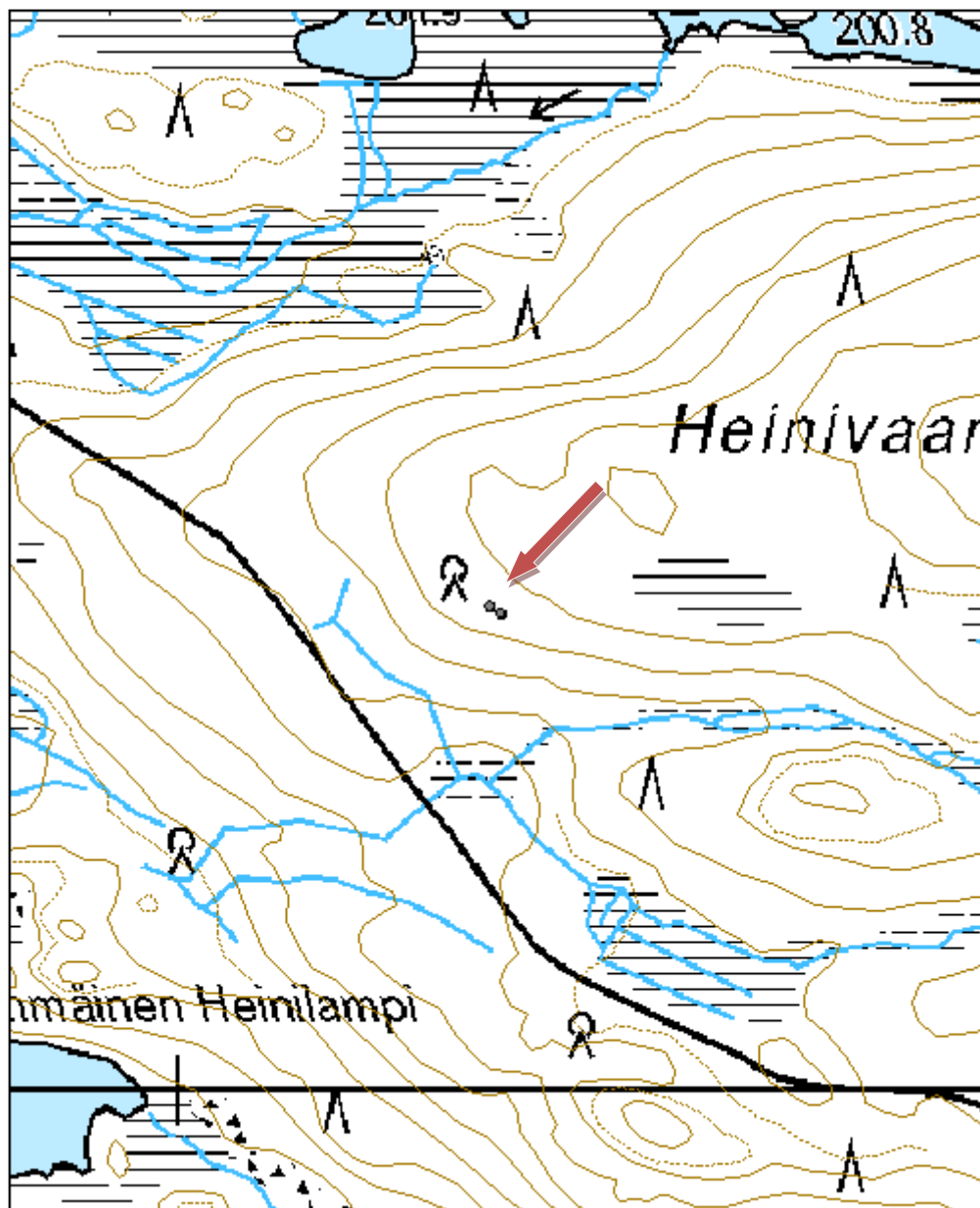
Tarkastukset

Tila: 3 Toteutettu Laji: 6 Suojeluarvojen tarkastus Tarkastusvuosi: 2012
Tarkastuspvm: 12.6.2012 Tarkastaja: R. Mustonen
Kuvaus: KMO kulttuuriperintöinventointi Kainuu

Viranomaisrekisterinro:		Kunto:	2 Keskinertainen
		Olotila:	2 Ei käytössä
Arvotus:	8 Muu suojeluarvo	Kohteen suojelu:	9 Muu suojeluarvo

Ympäristön suojelu:	0 Ei määritelty
----------------------------	-----------------

Kohdetyyppi:	9 Valmistuspaikat/työpaikat	Copyright:	© Metsähallitus 2008 © Maanmittauslaitos 1/MML/08
Koordinaatit:	X 7140420, Y 3613284, Z 227	Mittakaava:	1:5000





Kuva 222. Kivikasa mäen rinteessä, kuvattu pohjoisesta.

Kohdetyyppi:	9 Valmistuspaikat/työpaikat	Haltija:	995 Yksityinen
Ajoitus:	7199 Ajoitus epäselvä	Ylläpitäjä:	995 Yksityinen
Rakentamisvuosi:		Kunta:	0
Lukumäärä:	1		

Koordinaattiselitys:		Geometria tuotettu:	4 Gps-mittaus, korjaamaton
Koordinaatit:	X 7146628, Y 3629832, Z 190	Löydöt:	

Taustatiedot

Kohde havaittiin inventoitaessa.

Ympäristön kuvaus

Kohde sijaitsee Lentiirasta 7 km länteen, Lentiiranjoen niemessä, Töhönpuron suun länsipuolella, Kokkovaarasta 3,5 km kaakkoon. Paikalla on noin 100 x 100 m kokoinen suorantainen niemi, jonka itäreunassa on muutaman kymmenen metrin läpimittainen, korkea kumpare. Kumpareesta luoteeseen lähtee ympäröivää suota korkeampi, kuiva harjanne. Pohjoisessa kohoaa melko jyrkästi Multikangas, jonka rinteet kasvavat mäntymetsää. Maaperä paikalla on kivetöntä hiekkaa.

Kohteen kuvaus

Kuopan koko on 3 x 2 metriä. Se on lounais-koillissuuntainen. Samalla harjulla on tervahauta ja mahdollinen pyyntikuoppa. Tämä kuoppa on kuitenkin muotonsa perusteella toista harjun kuoppaa epävarmempi pyyntikuopaksi ja siksi tulkittu tässä vaiheessa pelkäksi kuoppajäännökseksi.

Kohteen rajaus

Kohde on pistemäinen.

Tulkinta

Kuoppajäännös.

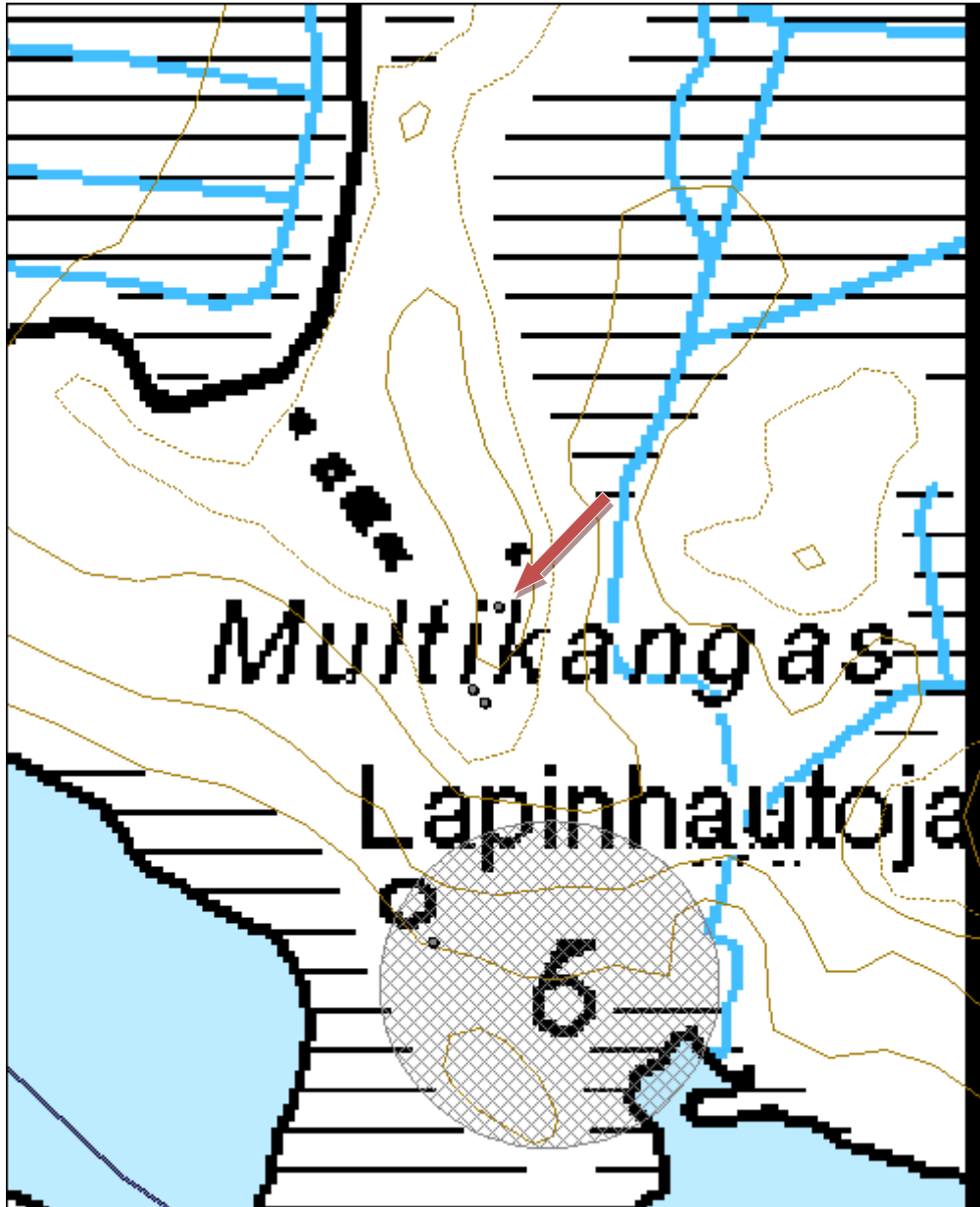
Tarkastukset

Tila: 3 Toteutettu Laji: 6 Suojeluarvojen tarkastus Tarkastusvuosi: 2012
Tarkastuspvm: 3.7.2012 Tarkastaja: R. Mustonen
Kuvaus: KMO Kulttuuriperintöinventointi Kainuu

Viranomaisrekisterinro:		Kunto:	2 Keskinertainen
		Olotila:	2 Ei käytössä
Arvotus:	8 Muu suojeluarvo	Kohteen suojele:	9 Muu suojeluarvo

Ympäristön suojele:	0 Ei määritelty
----------------------------	-----------------

Kohdetyyppi:	9 Valmistuspaikat/työpaikat	Copyright:	© <i>Metsähallitus 2008</i> © <i>Maanmittauslaitos 1/MML/08</i>
Koordinaatit:	X 7146628, Y 3629832, Z 190	Mittakaava:	1:2000



Kohdetyyppi:	17 Kivi- ja maarakenteet	Haltija:	161 Metsätalous Kainuu
Ajoitus:	7116 Uusi aika	Ylläpitäjä:	161 Metsätalous Kainuu
Rakentamisvuosi:		Kunta:	290 Kuhmo
Lukumäärä:	1		

Koordinaattiselitys:		Geometria tuotettu:	4 Gps-mittaus, korjaamaton
Koordinaatit:	X 7142347, Y 3652233, Z 210	Löydöt:	

Taustatiedot

Kohde havaittiin inventoidessa.

Ympäristön kuvaus

Kohde sijaitsee Hämeenjärven eteläpuolella noin 415 metrin päässä Hämeenpurosta itään Korkanantien eteläpuolella. Kuviolla kasvaa varttunutta kasvatusmetsikköä.

Kohteen kuvaus

Kuopan mitat ovat 2,1 x 0,5 metriä ja syvyys 0,3 metriä. Kuoppa on koillis- lounaissuuntainen. Luoteen puolella on maavallia.

Kohteen rajaus

Kohde on pistemäinen.

Tulkinta

Kuoppajäännös, jonka funktio on tuntematon.

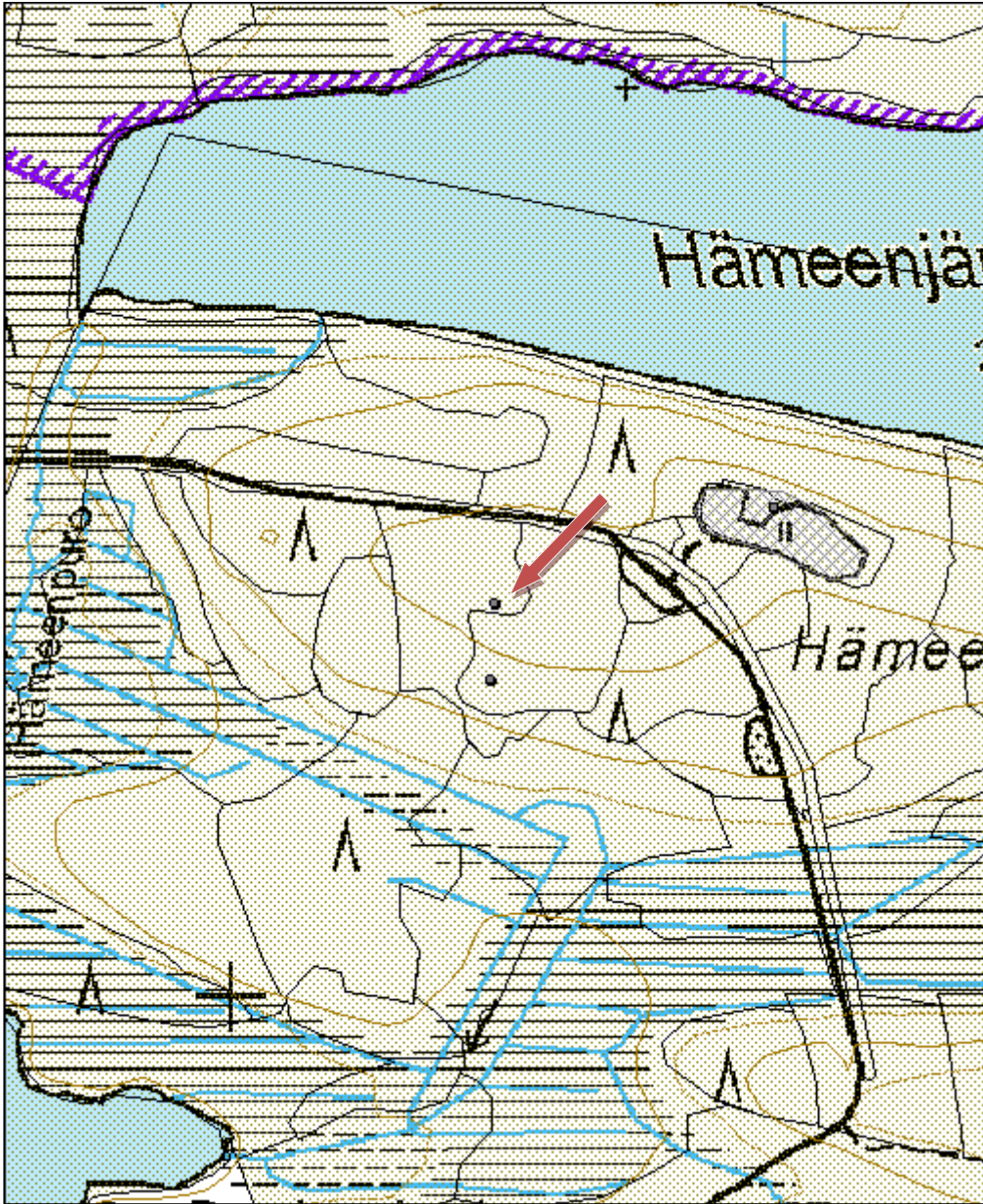
Tarkastukset

Tila: 3 Toteutettu Laji: 6 Suojeluarvojen tarkastus Tarkastusvuosi: 2012
Tarkastuspvm: 30.7.2012 Tarkastaja: R. Mustonen
Kuvaus: KMO Kulttuuriperintöinventointi Kainuu

Viranomaisrekisterinro:		Kunto:	1 Hyvä
Arvotus:	8 Muu suojeluarvo	Olotila:	2 Ei käytössä
		Kohteen suojelu:	9 Muu suojeluarvo

Ympäristön suojelu:	0 Ei määritelty
----------------------------	-----------------

Kohdetyyppi:	17 Kivi- ja maarakenteet	Copyright:	© Metsähallitus 2008 © Maanmittauslaitos 1/MML/08
Koordinaatit:	X 7142347, Y 3652233, Z 210	Mittakaava:	1:5000





Kuva 223. Kapea kuoppa metsän laidassa.

Kohdetyyppi:	3 Hautapaikat	Haltija:	161 Metsätalous Kainuu
Ajoitus:	7116 Uusi aika	Ylläpitäjä:	161 Metsätalous Kainuu
Rakentamisvuosi:		Kunta:	290 Kuhmo
Lukumäärä:	5		

Koordinaattiselitys:		Geometria tuotettu:	4 Gps-mittaus, korjaamaton
Koordinaatit:	X 7145350, Y 3646190, Z 190	Löydöt:	

Taustatiedot

Lauri Huotari opasti kohteelle.

Ympäristön kuvaus

Kohde sijaitsee Korkanantien eteläpuolella, Retkeilykeskuksesta lounaaseen. Kuviolla on taimikkoa.

Kohteen kuvaus

Suojaisessa paikassa on matalia, soikeanmuotoisia hautoja. Osassa on kiveystä, osassa on vain rikottu kunta. Muutamassa haudassa on laattamainen kivi "hautakivenä". Hautoja oli vähintään viisi, mutta tarkka luku on hieman epäselvä.

Kohteen rajaus

Kohde on pistemäinen.

Tulkinta

Kyseessä lienee Retkeilykeskuksen yrittäjän kuolleiden koirien hautausmaa. Kohde ei ole varmaankaan kovinkaan vanha. Se merkittiin kuitenkin Reiskaan, jotta tulevaisuudessa inventoinneissa sitä ei sekoiteta sota-aikaisiin kohteisiin.

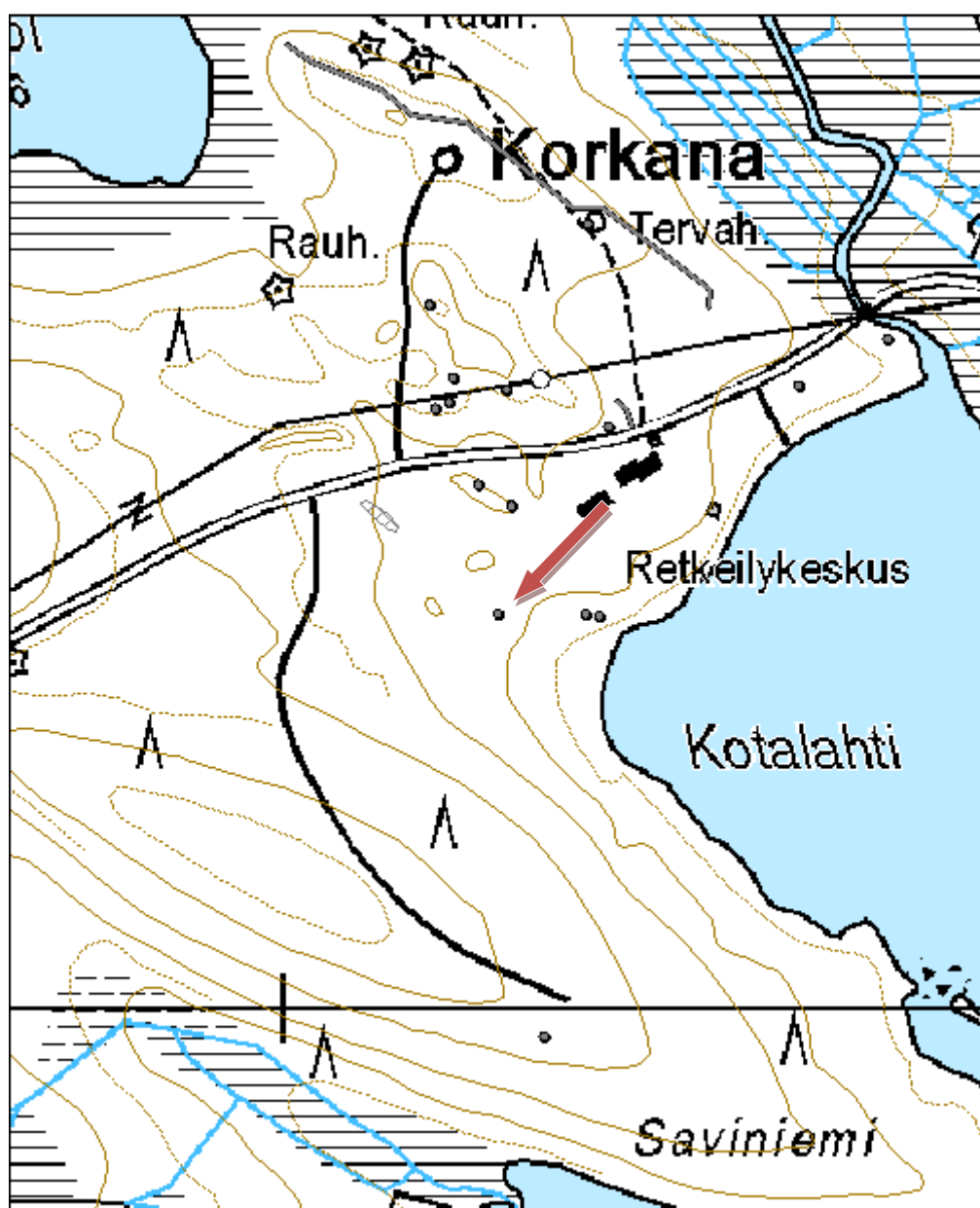
Tarkastukset

Tila: 3 Toteutettu Laji: 6 Suojeluarvojen tarkastus Tarkastusvuosi: 2012
Tarkastuspvm: 22.10.2012 Tarkastaja: R. Mustonen
Kuvaus: KMO kulttuuriperintöinventointi Kainuu

Viranomaisrekisterinro:		Kunto:	2 Keskinäinen
Arvotus:	8 Muu suojeluarvo	Olotila:	2 Ei käytössä
		Kohteen suojele:	9 Muu suojeluarvo

Ympäristön suojele:	0 Ei määritelty
----------------------------	-----------------

Kohdetyyppi:	3 Hautapaikat	Copyright:	© Metsähallitus 2008 © Maanmittauslaitos 1/MML/08
Koordinaatit:	X 7145350, Y 3646190, Z 190	Mittakaava:	1:5000

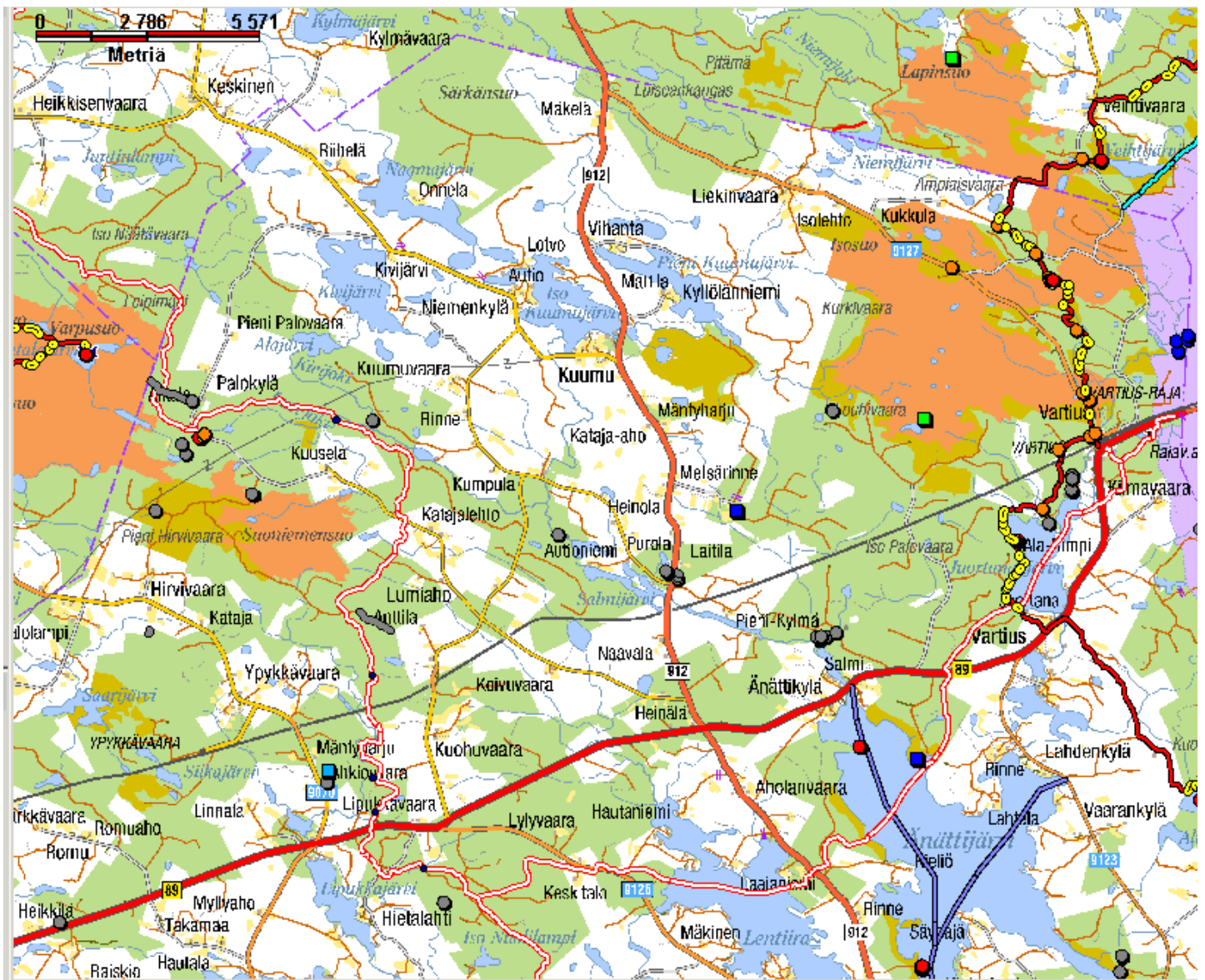




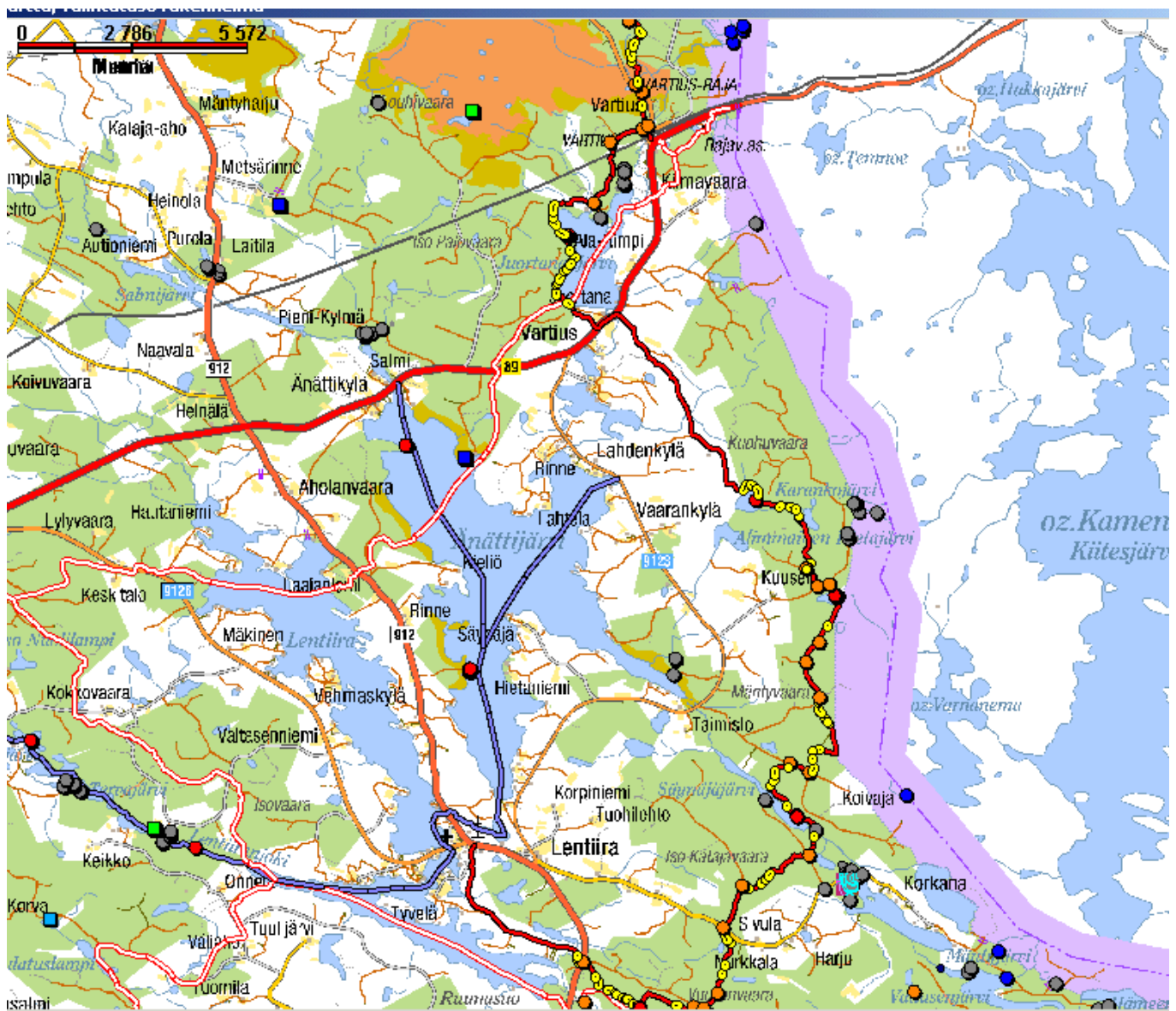
Kuva 224. Koirien hautoja.

Kuhmon kohteet Mk 1:100000 kartoilla

Kuhmon pohjoisin osa: Kuumu, Vartiuss



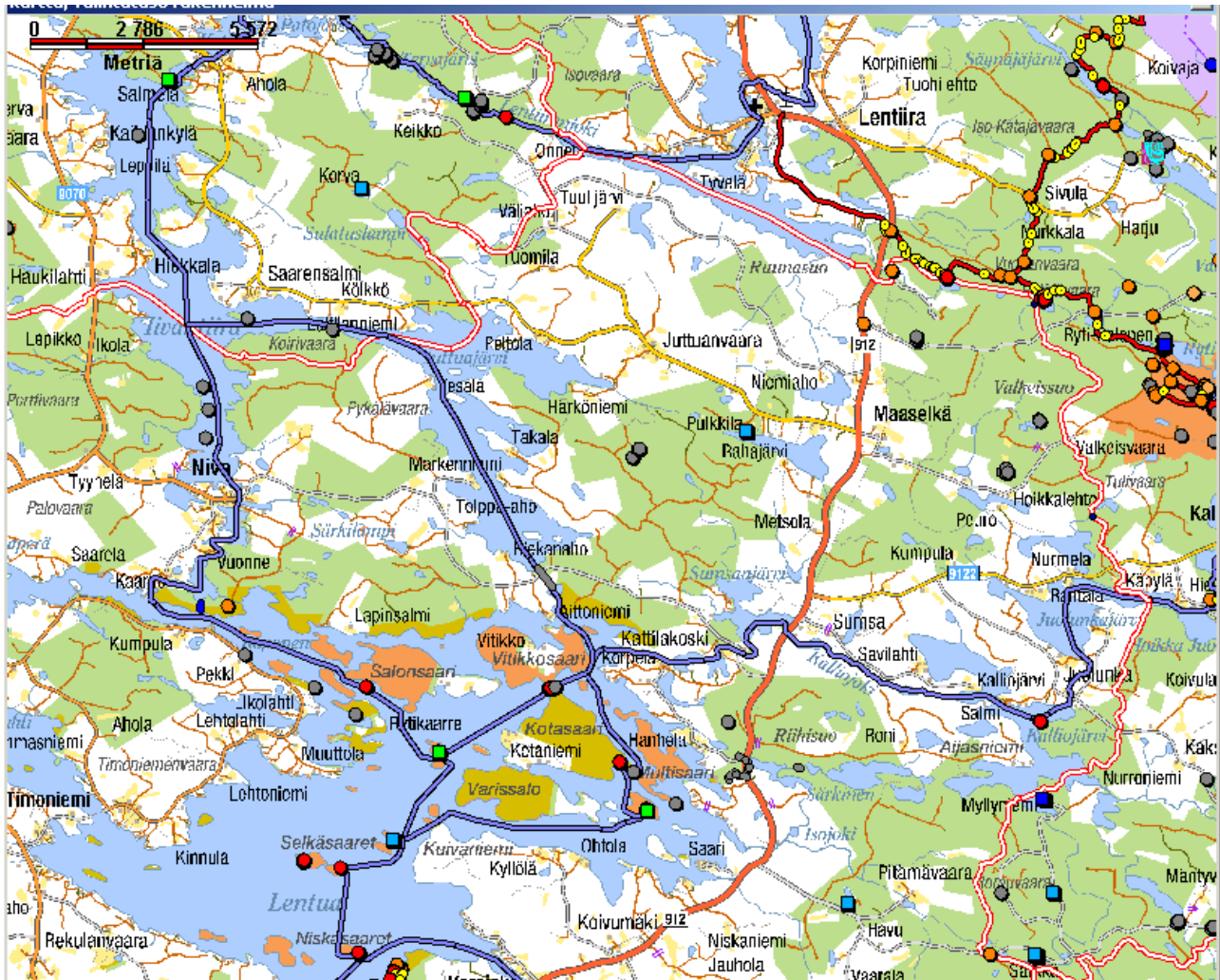
Kuhmon koillisosa: Vartius, Lentiira



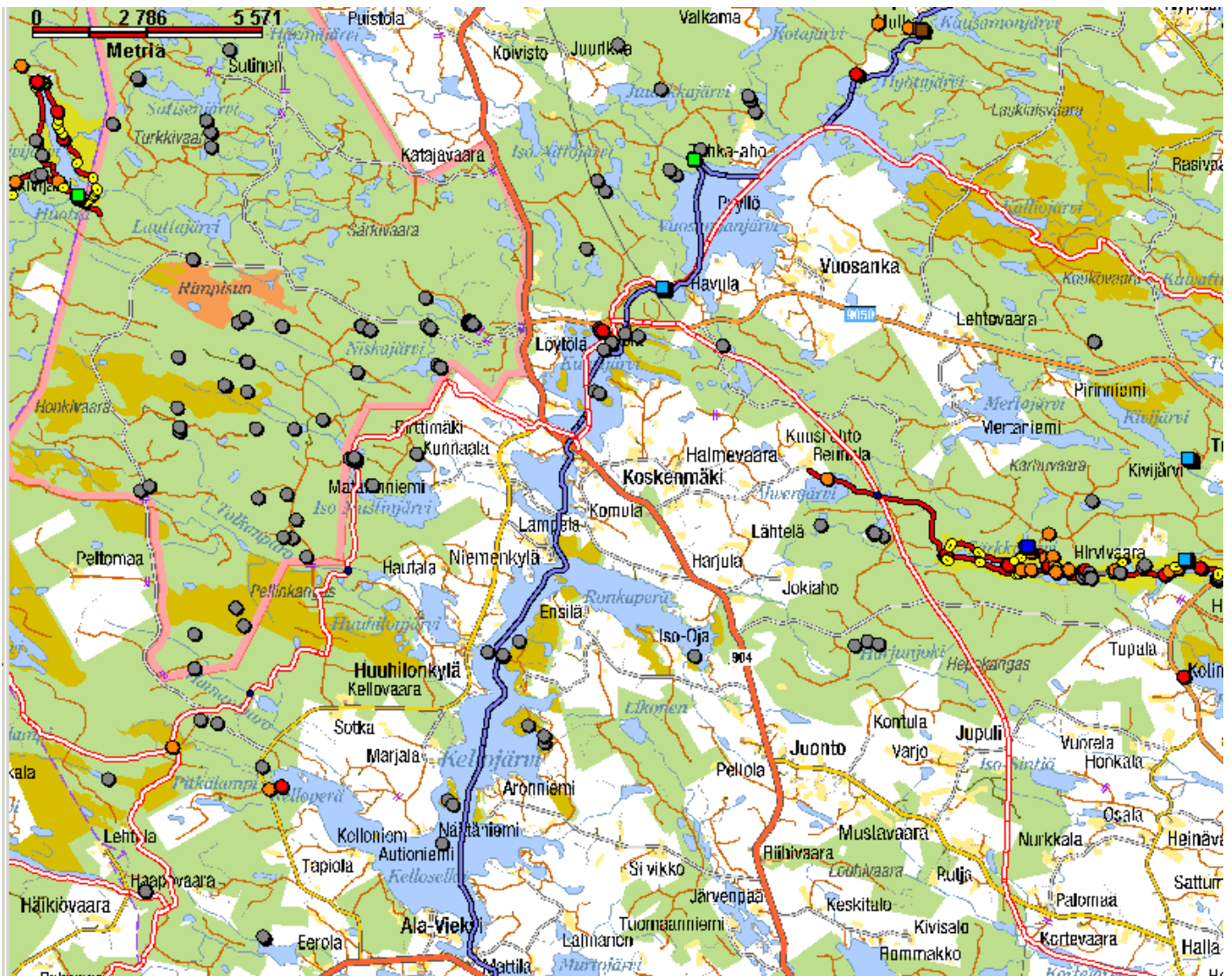
Kuhmon itärajaa: Kalliojoki, Viiksimo



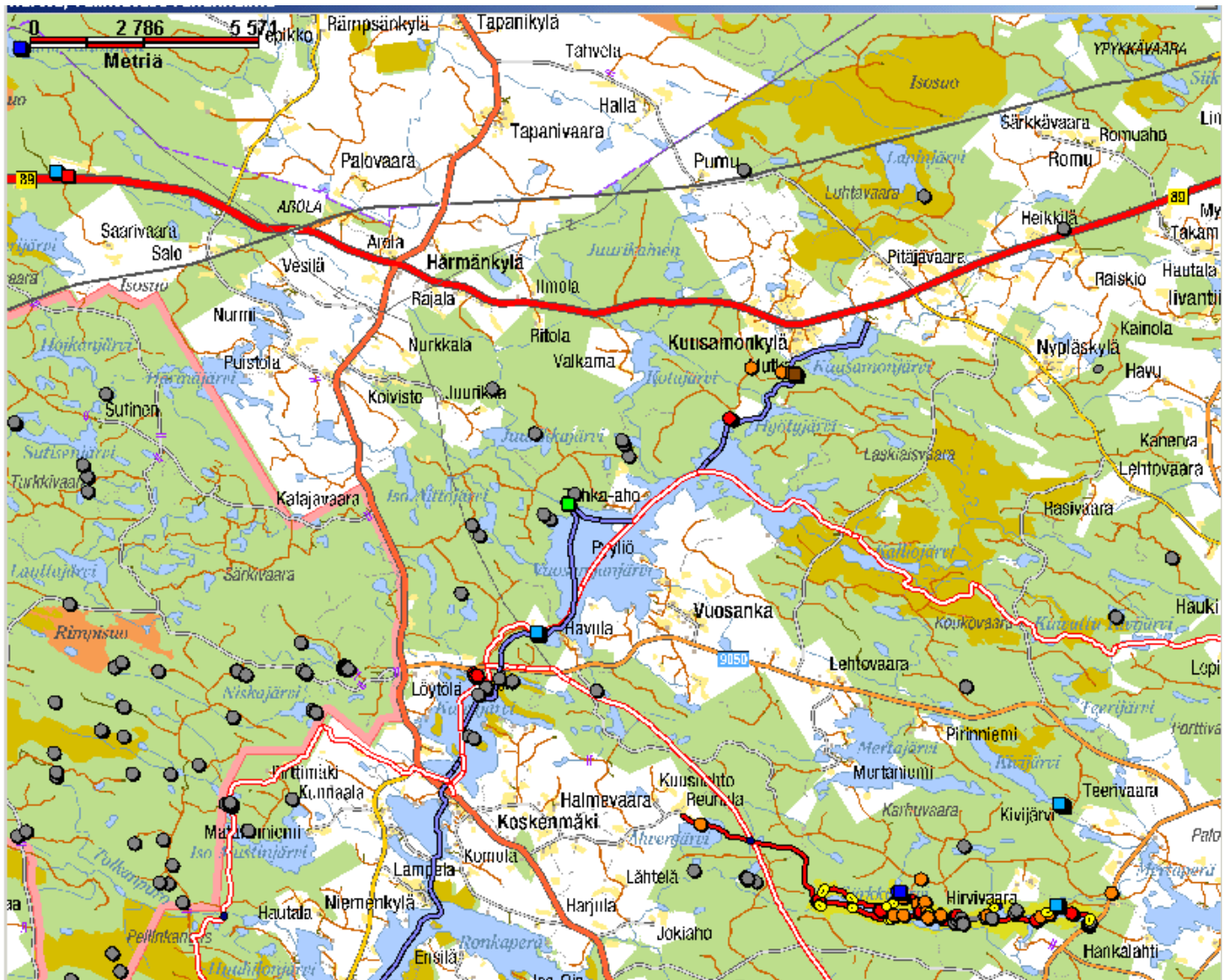
Kirkonkylän pohjoispuolta: Lentua, Iivantiira



Kuhmon länsirajaa: Vieksi, Huuhilonkylä



Kuhmon luoteisnurkka: Härmänkylä, Kuusamonkylä



Kuvaluettelo

Kuvaaja R. Mustonen paitsi kuvat 86 ja 87: M. Kieleväinen, kuva 88: tuntematon ja kuva144: K. Huotari

Kuva 1	Eksyneenniemi kivikautinen asuinpaikka	Asuinpaikka veden vallassa, kuvattu pohjoisesta.	6.6.2012
Kuva 2	Roukonpuro mahdollinen kivikautinen asuinpaikka	Rantaa puron suun kohdalla, kuvattu kaakosta.	6.6.2012
Kuva 3	Pitkähiekkä kivikautinen asuinpaikka	Rantatörmää, josta on kivikautisia löytöjä, kuvattu pohjoiskoillisesta.	25.6.2012
Kuva 4	Likokangas mahdollinen kivikautinen asuinpaikka	Mahdollista asuinpaikkaa, kuvattu lounaasta.	6.9.2012
Kuva 5	Porsaisenkangas kivikautinen asuinpaikka?	Yleiskuva asuinpaikaksi merkitystä kohdasta, kuvattu lounaasta.	28.6.2012
Kuva 6	Kuivasaari kivikautinen asuinpaikka	Kuoppajäänös, kuvattu idästä.	26.7.2012
Kuva 7	Keräsensaari kivikautinen asuinpaikka	Keräsensaaren itäpäätä, etualalla pitkästäinen kuoppa, kuvattu länsiluoteesta.	25.7.2012
Kuva 8	Keräsensaari kivikautinen asuinpaikka	Kivikautista asuinpaikkaa, kuvattu idästä.	25.7.2012
Kuva 9	livantiira Lapinsaari kivikautinen löytöpaikka	Kivikautista löytöpaikkaa.	25.7.2012
Kuva 10	livantiira Lapinsaari kivikautinen löytöpaikka	Mahdollinen vanha tulisija rannan tuntumassa.	25.7.2012
Kuva 11	livantiira Lapinniemi kivikautinen löytöpaikka	Hiekkaranta, kuvattu kaakosta	25.7.2012
Kuva 12	Valtosensaari muinaisjäänösryhmä	Kuoppajäänös, kuvattu itäkaakosta.	25.7.2012
Kuva 13	Puhakankangas E kivikautinen asuinpaikka	Asuinpaikka-aluetta, kuvattu etelästä.	9.8.2012
Kuva 14	Ränkänsaari kivikautinen löytöpaikka	Nuotiopaikalta löytyi mahdollisia iskoksia, kuvattu koillisesta.	26.7.2012
Kuva 15	Ränkänsaari kivikautinen löytöpaikka	Uittokämpän edestä, maasta löytyi kvartssia, kuvattu kaakosta.	26.7.2012
Kuva 16	Kuikkalampi E lapinhauta	Kuikkalampi E lapinhauta, kuvattu kaakosta	11.7.2012
Kuva 17	Kotalampi SW lapinhauta	Kuoppajäänös, kuvattu lännestä.	11.7.2012
Kuva 18	Ryti-Palonen maarakenteet	Ns. lapinhauta, kuvattu pohjoisesta.	26.6.2012
Kuva 19	Ryti-Palonen maarakenteet	Kuoppajäänös, kuvattu etelästä.	26.6.2012
Kuva 20	Porsainen maarakenteet	Mahdollinen pyyntikuoppa.	28.6.2012
Kuva 21	Töhönpuuro pyyntikuoppa-alue	Kuoppajäänös rinteessä.	3.7.2012
Kuva 22	Kotalahti pyyntikuoppakohde	Kuoppajäänöksiä, kuvattu pohjoisesta	4.7.2012
Kuva 23	Kotalahti pyyntikuoppakohde	Laakea kuoppa, kuvattu koillisesta.	4.7.2012
Kuva 24	Salmikangas lapinhauta	Salmikankaan lapinhauta, kuvattu pohjoisesta	3.7.2012
Kuva 25	Järvenpäänkangas pyyntikuoppa	Laakea kuoppa, kuvattu lännestä.	4.7.2012
Kuva 26	Puhakankangas SW pyyntikuoppa-alue	Pyyntikuoppa, kuvattu pohjoisluoteesta.	9.8.2012
Kuva 27	Puhakankangas SE pyyntikuoppa-alue	Pyyntikuoppa, kuvattu lännestä.	26.7.2012
Kuva 28	Liminsärkkä pyyntikuoppa-alue	Kuoppa, kuvattu etelästä.	24.5.2011
Kuva 29	Miinoankivi rajamerkki	Rajamerkki Suomen ja Venäjän rajalla, kuvattu lounaasta.	28.6.2012
Kuva 30	Miinoankivi rajamerkki	Opastaulussa esitellään kiven hakkaukset.	28.6.2012
Kuva 31	Koirikallio kivilatomus	Rajamerkki, kuvattu lännestä.	20.7.2012
Kuva 32	Korkeatkalliot merkkipuu	Lähikuva pilkasta, kuvattu kaakosta.	26.6.2012
Kuva 33	Lapinjärvi merkkipuu	Puuhun on kaiverrettu vuosiluvut 1849 ja 1919.	2.6.2012
Kuva 34	Heinisuo merkkipuu	Lännen puoleinen pilkka. Vuosiluvut ovat: 1883, 1881, 1919, kuvattu länsiluoteesta.	17.7.2012
Kuva 35	Heinisuo merkkipuu	Merkkipuun eteläpilikka, jossa puumerkkejä, kuvattu etelästä.	17.7.2012
Kuva 36	Karankojärvi S historiallinen asuinpaikka	Rakennuksen pohja polun vieressä, kuvattu lounaasta.	29.6.2012
Kuva 37	Karankojärvi S historiallinen asuinpaikka	Rannassa sijaitseva pienehkö rakennuksenpohja, kuvattu lounaasta.	29.6.2012
Kuva 38	Roukonpuro 2 tervahauta	Marika Kieleväinen seisoo tervahaudan valtavassa halssissa, kuvattu etelästä.	20.6.2012
Kuva 39	Roukonpuro 3 tervahauta	Tervahauta aivan tien vieressä, kuvattu kaakosta.	20.6.2012
Kuva 40	Kuikkalampi 2 tervahauta	Tervahauta metsikössä, kuvattu kaakosta.	11.7.2012
Kuva 41	Joutenvaara 2 tervahauta	Tervahauta, kuvattu etelästä.	29.6.2012
Kuva 42	Kotalahti 2 tervahauta	Suuri tervahauta, kuvattu kaakosta.	4.7.2012
Kuva 43	Uppikangas tervahauta	Tervahauta, kuvattu lounaasta.	4.7.2012
Kuva 44	Korkana E tervahauta	Tervahauta, kuvattu koillisesta.	6.7.2012

Kuva 45	Hautaniemi tervahauta	Hautaniemen tervahauta ja halssi, kuvattu etelälounaasta.	10.7.2012
Kuva 46	Hautaniemi 2 tervahauta	Tervahauta, kuvattu luoteesta.	10.7.2012
Kuva 47	Hämeenaho 2 tervahauta	Tervahauta, kuvattu etelästä.	30.7.2012
Kuva 48	Jokiperänkangas 3 tervahauta	Tervahauta, kuvattu koillisesta.	31.7.2012
Kuva 49	Jokiperänkangas 4 tervahauta	Tervahauta, kuvattu lounaasta.	31.7.2012
Kuva 50	Jokiperänkangas 5 tervahauta	Tervahauta, kuvattu kaakosta.	31.7.2012
Kuva 51	Jokiperänkangas 6 tervahauta	Tervahauta, kuvattu koillisesta.	31.7.2012
Kuva 52	Levälampi 2 tervahauta	Tervahauta, kuvattu etelästä.	26.5.2011
Kuva 53	Röhölänlammit 1 tervahauta	Tervahaudan profiilia.	13.6.2012
Kuva 54	Röhölänlammit 2 tervahauta	Tervahauta, kuvattu etelästä.	13.6.2012
Kuva 55	Röhölänlammit 3 tervahauta	Tervahauta, kuvattu etelästä.	13.6.2012
Kuva 56	Teevaankanta tervahauta	Tervahauta, kuvattu etelästä.	15.6.2012
Kuva 57	Pieni Pitämälampi tervahauta	Tervahaudan reunaa, kuvattu etelästä.	13.6.2012
Kuva 58	Ryti-Palonen 2 tervahauta	Tervahauta, kuvattu lounaasta.	28.6.2012
Kuva 59	Rajalahti tervahauta	Tervahaudan halssi, kuvattu etelästä.	28.6.2012
Kuva 60	Töhönpuro 2 tervahauta	Tervahauta rinteen reunalla, kuvattu pohjoisesta.	3.7.2012
Kuva 61	Töhönpuro 3 tervahauta	Tervahauta metsässä.	3.7.2012
Kuva 62	Suontauskangas S tervahauta	Tervahaudan halssi, kuvattu koillisesta.	3.7.2012
Kuva 63	Suontauskangas S tervasauna jäännös	Tervasaunan pohja, kuvattu koillisesta.	3.7.2012
Kuva 64	Suontauskangas S konttipuu	Suontaukankaan konttipuu, kuvattu koillisesta.	3.7.2012
Kuva 65	Laiskanlahti tervahauta	Laiskanlahti tervahauta, kuvattu lännestä.	11.7.2012
Kuva 66	Iso-Matero tervahauta	Tervahauta, kuvattu etelästä.	30.7.2012
Kuva 67	Juurikkaniemi tervahauta	Tervahauta ryteikössä.	27.7.2012
Kuva 68	Keskimmäinen Hirvilampi 2 tervahauta	Tervahauta, kuvattu etelästä.	26.5.2011
Kuva 69	Sininen polku tervahauta	Tervahauta, kuvattu lännestä.	16.6.2012
Kuva 70	Rapposuo tervasauna jäännös	Tervasaunan jäänteet, kuvattu lännestä.	1.8.2012
Kuva 71	Rapposuo tervasauna jäännös	Tervasaunan hirressä hakaristi, vasara ja tähti sekä pentagrammi.	1.8.2012
Kuva 72	Rapposuo 2 tervahauta	Tervahauta, kuvattu etelästä.	1.8.2012
Kuva 73	Losovaara tervahauta	Rankoja tervahaudan halssissa, kuvattu luoteesta.	6.9.2012
Kuva 74	Tervajärvi 2 tervahauta	Tervahauta rantavallin päällä, kuvattu lännestä.	26.7.2012
Kuva 75	Puhakankangas N tervahauta	Tervahauta, kuvattu lounaasta.	9.8.2012
Kuva 76	Viitajanperänkangas tervasauna jäännös	Tervasaunan jäänteet, kuvattu eteläkaakosta.	5.7.2012
Kuva 77	Viitajanperänkangas 2 tervahauta	Tervahauta, kuvattu lännestä.	5.7.2012
Kuva 78	Viitajanperänkangas 3 tervahauta	Tervahauta, kuvattu lounaasta.	5.7.2012
Kuva 79	Viitajanperänkangas 4 tervahauta	Tervahauta, kuvattu koillisesta	5.7.2012
Kuva 80	Viitajanperänkangas 5 tervahauta	Tervahauta, kuvattu koillisesta.	5.7.2012
Kuva 81	Viitajanperänkangas 6 tervahauta	Tervahauta, kuvattu itäkoillisesta.	5.7.2012
Kuva 82	Karankojärvi W tervahauta	Tervahauta, kuvattu luoteesta.	29.6.2012
Kuva 83	Saviniemi tervahauta	Tervahauta, kuvattu koillisesta.	10.7.2012
Kuva 84	Talaspuro 2 tervahauta	Tervahauta, kuvattu lounaasta.	26.5.2011
Kuva 85	Pieni Naurisvaara tervahauta	Mahdollinen tervahauta, kuvattu lännestä.	16.6.2012
Kuva 86	Aronaho tervahauta	Tervahauta, kuvattu lounaasta.	31.7.2012
Kuva 87	Aronaho 2 tervahauta	Tervahaudan halssi, kuvattu koillisesta.	31.7.2012
Kuva 88	Alkula asuintila jäännös	Matti ja Martta Koistinen Alkulan asuinrakennuksen edessä.	00.00.0000
Kuva 89	Alkula asuintila jäännös	Yleiskuva Alkulasta.	7.6.2012
Kuva 90	Alkula asuintila jäännös	Alkulan kellarikuoppa.	7.6.2012
Kuva 91	Joutenvaara asuintila jäännös	Kiviseinäisen rakennuksen jäänteet, kuvattu koillisesta.	29.6.2012

Kuva 92	Joutenvaara asuintila jäännös	Pienen rakennuksen pohja, kuvattu lounaasta.	29.6.2012
Kuva 93	Joutenvaara asuintila jäännös	Kivetty kellarikuoppa, kuvattu lounaasta.	29.6.2012
Kuva 94	Hämeenaho asuintila jäännös	Yleiskuva Hämeenahosta, kuvattu etelästä.	30.7.2012
Kuva 95	Hämeenaho asuintila jäännös	Rakennuksen jäänteet, kuvattu pohjoisesta.	30.7.2012
Kuva 96	Louhela asuintila jäännös	Pitkä kiviröykkiö, kuvattu idästä.	7.6.2012
Kuva 97	Louhela asuintila jäännös	Puimakoneen jäänteet.	7.6.2012
Kuva 98	Louhela asuintila jäännös	Kivetty kuoppa.	7.6.2012
Kuva 99	Maaselänvaara asuintila jäännös	Rakennuksen pohja tien risteyksessä.	28.6.2012
Kuva 100	Kelkeroavaara asuintila jäännös	Kummun sisälle kätkeytyy rakennuksen pohja, kuvattu koillisesta.	10.8.2012
Kuva 101	Kelkeroavaara asuintila jäännös	Rakennuksen pohja, kuvattu lännestä.	10.8.2012
Kuva 102	Kämpäkangas kämppä jäännös	Tulisijan jäänteet, kuvattu etelästä.	28.8.2012
Kuva 103	Kämpäkangas kämppä jäännös	Kaivon puujäänteitä.	28.8.2012
Kuva 104	Kämpäkangas kämppä jäännös	Kämpän kookas pohja koivikossa.	28.8.2012
Kuva 105	Jokiperänkangas kämppä jäännös	Rakennuksen pohja, kuvattu idästä.	31.7.2012
Kuva 106	Levälampi kämppä jäännös	Rakennuksen nurkan jäänteet, kuvattu lounaasta.	24.5.2011
Kuva 107	Levälampi kämppä jäännös	Kellarin jäänteet, kuvattu pohjoisesta.	24.5.2011
Kuva 108	Särkkäjärvä uittokämpä jäännös	Rakennuksen jäänteet, kuvattu luoteesta.	24.5.2011
Kuva 109	Pirttijärvi kämppä jäännös	Rakennuksen pohja, kuvattu etelästä.	10.8.2012
Kuva 110	Pirttijärvi kämppä jäännös	Rakennuksen pohja, kuvattu lounaasta.	10.8.2012
Kuva 111	Hirvijoki kämppä jäännös	Kämpän paikka, kuvattu kaakosta.	7.6.2012
Kuva 112	Hirvijoki sauna jäännös	Saunan pohja.	7.6.2012
Kuva 113	Puhakanlammit kämppä jäännös	Kookkaan rakennuksen pohja, kuvattu lounaasta.	26.6.2012
Kuva 114	Puhakanlammit sauna jäännös	Saunan pohja, kuvattu lännestä.	26.6.2012
Kuva 115	Rytilampi kämppä jäännös	Kämpän kellarin tai täytetyn kaivon jäänteet, kuvattu pohjoisesta.	16.7.2012
Kuva 116	Juntti kämppä jäännös	Rakennuksen jäänteet.	19.7.2012
Kuva 117	Juntti kämppä jäännös	Kellarin suuaukko, kuvattu lännestä	19.7.2012
Kuva 118	Heinilampi kämppä jäännös	Rakennuksen pohja, kuvattu lännestä.	19.7.2012
Kuva 119	Heinilampi kämppä jäännös	Rakennuksen pohja, kuvattu pohjoisesta.	19.7.2012
Kuva 120	Heinilampi kämppä jäännös	Kaivon puurakenteita tien itäpuolella.	19.7.2012
Kuva 121	Autiojärvi kämppä jäännös	Kookkaan rakennuksen perustukset.	20.7.2012
Kuva 122	Autiojärvi kämppä jäännös	Kellarin pohja, kuvattu lounaasta.	20.7.2012
Kuva 123	Autiojärvi kämppä jäännös	Paikalleen lahonnut rakennus.	20.7.2012
Kuva 124	Koljosenlampi kämppä jäännös	Mahdollinen kellarikuoppa kämpän vieressä.	8.6.2012
Kuva 125	Koljosenlampi kämppä jäännös	Todennäköisen saunarakennuksen pohja, kuvattu koillisesta.	8.6.2012
Kuva 126	Kivijoki 3 rakennus jäännös	Päärakennuksen sisäpuoli, kuvattu etelästä	18.7.2012
Kuva 127	Kivijoki 3 rakennus jäännös	Hirteen on kaiverrettu teksti Lentiiran kirkko.	18.7.2012
Kuva 128	Kivijoki 3 rakennus jäännös 2	Rakennusjäännös, kuvattu länsilounaasta.	18.7.2012
Kuva 129	Hamara kämpän paikka	Hamaran kämpän paikka, kuvattu luoteesta.	7.7.2012
Kuva 130	Oilingaisensuo niittylato jäännös	Niittyladon jäänteet suon keskellä.	19.7.2012
Kuva 131	Matosuo niittylato jäännös	Niittyladon pohja, kuvattu luoteesta.	23.8.2012
Kuva 132	Matosuo 2 niittylato jäännös	Niittyladon jäänteet, kuvattu lännestä.	23.8.2012
Kuva 133	Hoikkalehto 1 niittylato jäännös	Niittylato, kuvattu luoteesta.	1.8.2012
Kuva 134	Hoikkalehto 2 niittylato jäännös	Niittyladon jäänteet, kuvattu koillisesta.	1.8.2012
Kuva 135	Hoikkalehto 3 niittylato jäännös	Niittyladon jäänteet, kuvattu kaakosta.	1.8.2012
Kuva 136	Hoikkalehto 4 niittylato jäännös	Niittyladon jäänteet, kuvattu luoteesta.	1.8.2012
Kuva 137	Joutenpuro niittylato jäännös	Niittyladon jäänteet, kuvattu koillisesta.	29.6.2012
Kuva 138	Mössinpää niittylato jäännös	Niittyladon jäänteet, kuvattu pohjoisesta.	7.6.2012

Kuva 139	Salmikangas 2 niittylato jäännös	Niittylato jäännös, kuvattu itäkoillisesta.	3.7.2012
Kuva 140	Salmikangas 2 niittylato jäännös	Niittyladon yksityiskohtia.	3.7.2012
Kuva 141	Niskalamminsuo niittylato jäännös	Niittyladon jäänteet, kuvattu koillisesta.	23.8.2012
Kuva 142	Niskalamminsuo niittylato jäännös 2	Niittyladon jäänteet, kuvattu idästä.	23.8.2012
Kuva 143	Laitila niittylato jäännös	Niittyladon jäänteet, kuvattu etelästä.	23.8.2012
Kuva 144	Pahakuohu niittylato jäännös	Niittyladon jäänteet lumessa.	1.2.2013
Kuva 145	Kivijoki mylly jäännös	Myllyn sisäpuoli, kuvattu idästä.	7.6.2012
Kuva 146	Kivijoki mylly jäännös	Padon jäänteitä, kuvattu idästä.	7.6.2012
Kuva 147	Kivijoki mylly jäännös	Myllyn seinää, kuvattu idästä.	7.6.2012
Kuva 148	Kivijoki mylly jäännös	Mylly, kuvattu etelästä.	7.6.2012
Kuva 149	Suolampi rakennus jäännös	Rakennuksen pohja rinteessä, kuvattu lännestä.	18.9.2012
Kuva 150	Suolampi rakennus jäännös 2	Rakennuksen pohja rinteessä, kuvattu kaakosta.	18.9.2012
Kuva 151	Teevaankanta 2 rakennus jäännös	Rakennuksen jäänteet, kuvattu pohjoisesta.	15.6.2012
Kuva 152	Talaspuro rakennus jäännös	Rakennuksen jäänteet, kuvattu luoteesta.	26.5.2011
Kuva 153	Keskimmäinen Hirvilampi rakennus jäännös	Mahdollisen tervasaunan jäänteet, kuvattu lounaasta.	26.5.2011
Kuva 154	Viitajanpuro rakennus jäännös	Rakennusjäännös, kuvattu etelästä.	16.7.2012
Kuva 155	Kangaslampi rakennus jäännös	Rakennuksen pohjaa ihmetellään.	15.6.2012
Kuva 156	Kangaslampi 2 rakennus jäännös	Lounaanpuoleinen rakennusjäännös, kuvattu pohjoisesta.	11.7.2012
Kuva 157	Kangaslampi 2 rakennus jäännös	Koillisenpuoleinen rakennusjäännös, kuvattu etelästä.	11.7.2012
Kuva 158	Sauna-Kinnunen rakennus jäännös	Eräkämpä, kuvattu kaakosta.	15.6.2012
Kuva 159	Sauna-Kinnunen rakennus jäännös	Rakennuksen pohja, kuvattu etelästä.	15.6.2012
Kuva 160	Pieni Pitämälampi rakennus jäännös	Rakennuksen pohja, kuvattu lounaasta.	13.6.2012
Kuva 161	Jokiniemi rakennus jäännös	Jokiniemen kalasauna, kuvattu koillisesta.	11.7.2012
Kuva 162	Jokiniemi rakennus jäännös	Tulisija kalasaunan nurkassa.	11.7.2012
Kuva 163	Mustalahti hamina/ rakennus jäännös	Mustalahden rakennusjäännös, kuvattu lännestä.	4.7.2012
Kuva 164	Juurikkajoki autiotupa	Autiotupa, kuvattu lounaasta.	27.7.2012
Kuva 165	Juurikkajoki autiotupa	Tuvan sisustusta.	27.7.2012
Kuva 166	Juurikainen autiotupa	Juurikaisen autiotupa, kuvattu lännestä	27.7.2012
Kuva 167	Juurikainen autiotupa	Tuvan sisustusta.	27.7.2012
Kuva 168	Ränkänsaari autiotupa	Alkuperäistä uittokämpän sisustusta.	26.7.2012
Kuva 169	Kuusamonkylän mylly	Pärehöylä, kuvattu kaakosta.	8.6.2012
Kuva 170	Syväjärvensärkkä juoksuhauta 1	Juoksuhauta, kuvattu koillisesta.	6.6.2012
Kuva 171	Syväjärvensärkkä juoksuhauta 2	Juoksuhauta, kuvattu lounaasta.	6.6.2012
Kuva 172	Syväjärvensärkkä juoksuhauta 3	Juoksuhaudan kaakkoispää, kuvattu luoteesta.	6.6.2012
Kuva 173	Roukonkangas juoksuhauta	Pesäke juoksuhaudan päässä, kuvattu luoteesta.	6.6.2012
Kuva 174	Roukonpuro sotahistoriallinen rakennelma (itä)	Puolustusrakennelmaa, kuvattu koillisesta.	6.6.2012
Kuva 175	Roukonpuro sotahistoriallinen rakennelma (länsi)	Kivivallitukset rakennelman koillispuolella, kuvattu koillisesta.	6.6.2012
Kuva 176	Hanhilampi panssariestekiviä	Panssariestekiviä, kuvattu lännestä.	21.6.2012
Kuva 177	Hanhilampi 3 juoksuhauta	Juoksuhautaa, kuvattu luoteesta.	21.6.2012
Kuva 178	Hanhilampi 8 juoksuhauta	Juoksuhaudan kivirakenteita, kuvattu koillisesta.	21.6.2012
Kuva 179	Hanhilampi 10 kivivalli	Kallion päälle rakennettu kivivalli, kuvattu idästä.	21.6.2012
Kuva 180	Korkana juoksuhauta	Juoksuhautaa, kuvattu kaakosta.	6.7.2012
Kuva 181	Korkana korsu jäännös	Pohjoisin korsuista, kuvattu idästä.	5.9.2012
Kuva 182	Korkana korsu jäännös	Eteläisin korsuista, kuvattu idästä.	5.9.2012
Kuva 183	Korkana kuoppa jäännös	Kuoppa, jonka päällä oli laho puuristikko, kuvattu idästä.	5.9.2012
Kuva 184	Korkana kuoppa jäännös 3	Marika Kieleväinen poterossa, kuvattu pohjoisesta.	5.9.2012
Kuva 185	Korkana kuoppa jäännös 4	Kuoppa rinteiden reunassa, kuvattu koillisesta.	5.9.2012

Kuva 186	Korkana kuoppa jäännös 5	Kuoppa, jossa puujäänteitä, kuvattu etelästä.	5.9.2012
Kuva 187	Korkana piikkilanka-aidan tolppa	Mahdollisesti vankileiriin liittyvä aidantolppa.	5.9.2012
Kuva 188	Korkana tähystyspuu	Tikaslaudoilla varustettu puu, kuvattu pohjoisluoteesta.	5.9.2012
Kuva 189	Maaselänvaara tähystyspaikka jäännös	Puisia rakenteita tähystyspuun oksilla, kuvattu etelästä.	6.9.2012
Kuva 190	Maaselänvaara tähystyspaikka jäännös	Puun kylkeen kaiverrettu talon kuva.	6.9.2012
Kuva 191	Piilojärvi muistomerkki	Piilojärven kivinen muistomerkki, kuvattu luoteesta.	17.7.2012
Kuva 192	Joutenlampi muistomerkki	Muistomerkki, kuvattu idästä.	28.6.2012
Kuva 193	Alkula Vienan polku	Vanha reitti, kuvattu länsiluoteesta.	27.7.2012
Kuva 194	Vehmaankuiva kulkureitti	Kulkureittiä metsässä.	23.8.2012
Kuva 195	Vehmaankuiva kulkureitti	Pilkka polun varressa.	23.8.2012
Kuva 196	Nyplästenkangas pitkospuu jäännös	Pitkospuut suon sisällä, kuvattu länsilounaasta.	8.6.2012
Kuva 197	Huuhkajankangas vetoraide	Veneenvetoraide, kuvattu luoteesta.	5.7.2012
Kuva 198	Huuhkajankangas vetoraide	Veneen vetämiseen tarkoitettu vaunu.	5.7.2012
Kuva 199	Korkananjoki silta jäännös	Lahonnutta siltaa, kuvattu koillisesta.	6.7.2012
Kuva 200	Korkananjoki 2 pato jäännös	Patojäännös, kuvattu lounaasta.	6.7.2012
Kuva 201	Pieni Niskajärvi pato jäännös	Maavalli ja puujäänteitä padosta, kuvattu lounaasta.	13.6.2012
Kuva 202	Sulkupuro uittorakenne jäännös	Pystytolppia puron varressa, kuvattu koillisesta.	10.7.2012
Kuva 203	Sulkupuro uittorakenne jäännös	Yläjuoksun puurakenteita puron pohjalla, kuvattu itäkoillisesta.	10.7.2012
Kuva 204	Könkäänkoski uittoränni ja pato jäännös	Uittoränniä, kuvattu koillisesta.	24.5.2011
Kuva 205	Kivijoki 1 karhuntalas jäännös	Karhuntalaksen jäänteet.	18.7.2012
Kuva 206	Kivijoki 2 karhuntalas jäännös	Karhuntalaksen jäänteet.	18.7.2012
Kuva 207	Taivalaho karhuntalas jäännös	Karhuntalas, kuvattu lounaasta.	17.7.2012
Kuva 208	Iso-Matero karhuntalas jäännös	Tikkaat ja lava puussa.	30.7.2012
Kuva 209	Losovaara 2 karhuntalas jäännös	Lavan jäänteitä.	6.9.2012
Kuva 210	Losovaara 2 karhuntalas jäännös	Talaksen jäänteitä kaatuneessa puussa.	6.9.2012
Kuva 211	Putkisuo aita jäännös	Aidan jäänteet suolla.	8.6.2012
Kuva 212	Romunsuo aita jäännös	Aidan jäänteet suolla.	8.6.2012
Kuva 213	Laitila aita jäännös	Aidan jäänteitä, kuvattu luoteesta.	23.8.2012
Kuva 214	Laitila aita jäännös 2	Aidan tolppia, kuvattu kaakosta.	23.8.2012
Kuva 215	Mäntyvaara merkkipuu	Puuhun on kaiverrettu päivämäärä 23.8.1931.	30.7.2012
Kuva 216	Mäntyvaara merkkipuu	Merkkipuu ja kuoppa, kuvattu pohjoisesta.	30.7.2012
Kuva 217	Tervajärvi merkkipuu	Merkkipuun muistotaulu, kuvattu pohjoiskoillisesta.	26.7.2012
Kuva 218	Tervajärvi merkkipuu	Merkkipuu, kuvattu etelästä.	26.7.2012
Kuva 219	Kultakaivonlähde tarinapaikka	Pulppuava hiekkapohjainen lähde.	4.7.2012
Kuva 220	Hornean petäjä tarinapaikka	Hornean petäjä, kuvattu lounaasta.	4.7.2012
Kuva 221	Juntinvaara palotorni	Juntinvaaran palotorni, kuvattu länsilounaasta.	16.7.2012
Kuva 222	Heinivaara 2 kiviröykkiö	Kivikasa mäen rinteessä, kuvattu pohjoisesta.	12.6.2012
Kuva 223	Hämeenaho 3 kuoppajäännös	Kapea kuoppa metsän laidassa.	30.7.2012
Kuva 224	Korkana koirien hautausmaa	Koirien hautoja.	22.10.2012