



9 metriä tai viisi vanhaa syltä.  
Kummun 2 joillekälkkauspiirroksesta  
(kartta 2) näkyvät pykälät osoittavat  
tehdyksi kummun reunaan.

Antialanniemessä tutkittiin vielä Äyräpään  
1931 karttaansa merkitsevästä kummun a  
luoteeseen jatkuvaa 50 m pitkää kivi-  
rinttaa (kartta 1). Rintan keskivaiheilta löyettiin  
turve 11 m pitkästi; ja kiveys kartoitettiin  
sekä valokuvattiin (kartta 5, valok. 8-11).  
Kiveyksen reunoille oli asetettu isoja lattaista  
kiviä, keskustaana pieniä kiviä, paikoitellen  
tiheään kuin katukiveyksissä (valok. 9 & 10).  
Rakenteensa puolesta kiveys muistutti loivaa  
rantaan tehtyä laituria. Paljastettu osa jäi  
tuttuun korkeammaksi ja peitettiin  
jälkeen turpeilla.

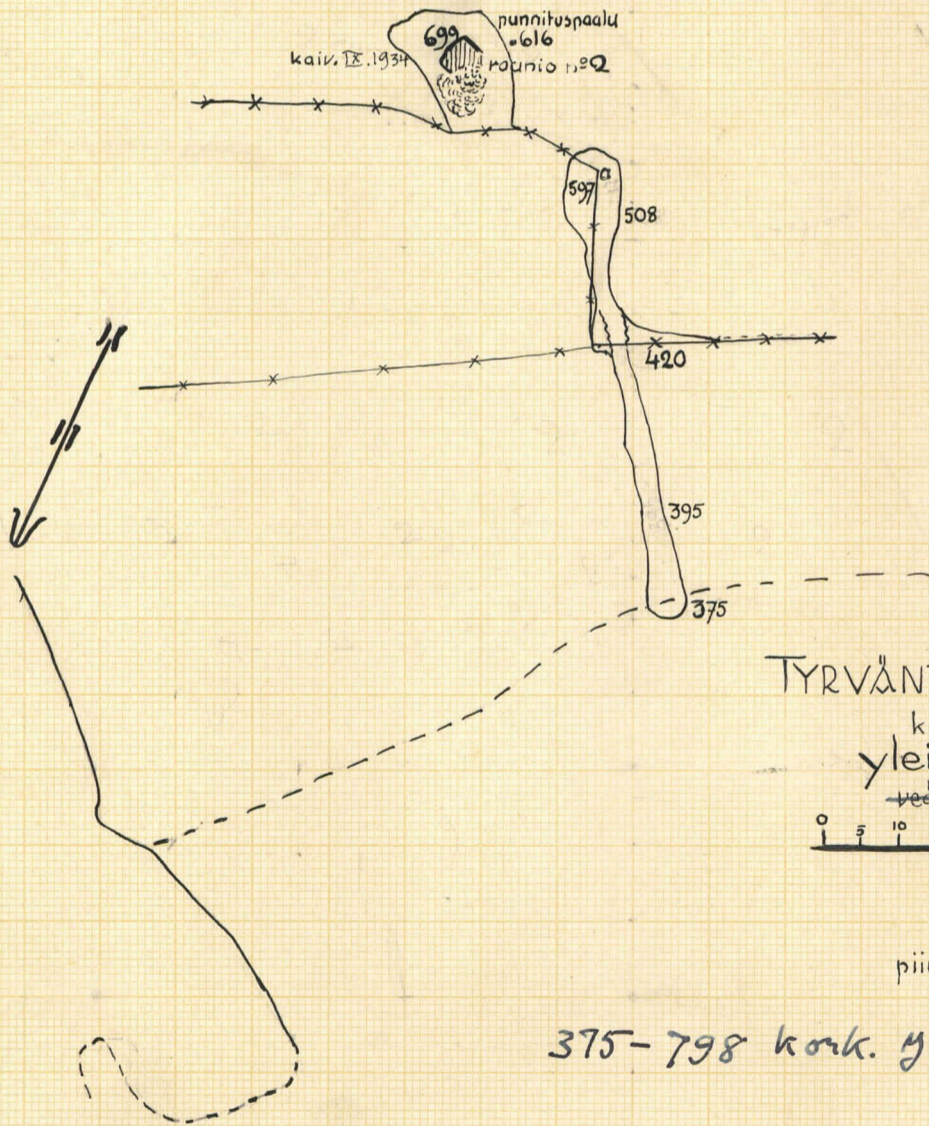

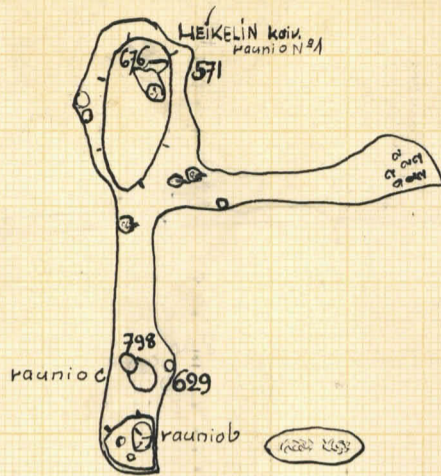
Muitamaa kymmenmetriä idempänä  
näkyi moasaa samantapaisen kivirintan  
jälkiä, joita ei tullut karttaan prantua.  
Hki 12/I 35.

S. Pähki.

Litteinä

5 karttaa  
18 valokuvaa

Kartta 1.



TYRVÄNTÖ, MATTILA ANTIALA  
kaiu IX. 1934  
yleiskartta.

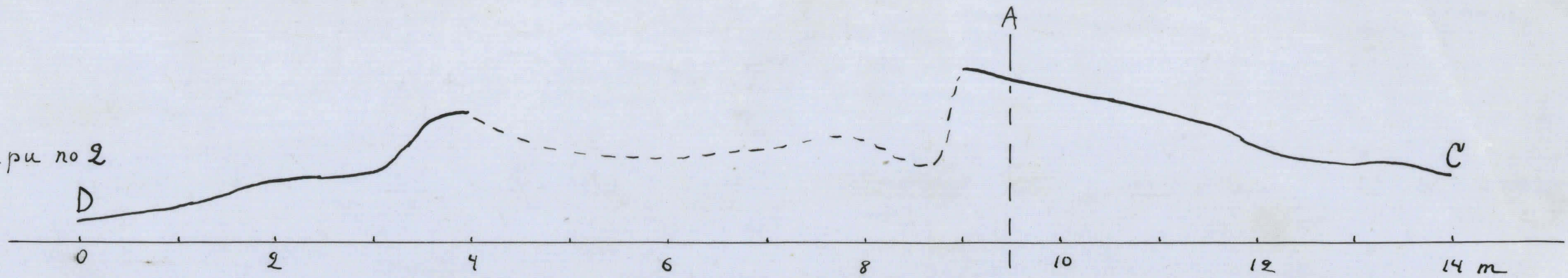
~~veden korkeus~~ 14 IX

0 5 10 15 20 25 30 35 40 45 50 m  
1:1000  
piirt. J. Völonmaa

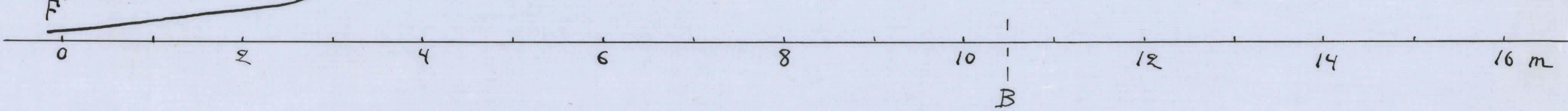
375-798 kork. y. Vanajaveden p.  
14/IX 34.

# Kartta 2.

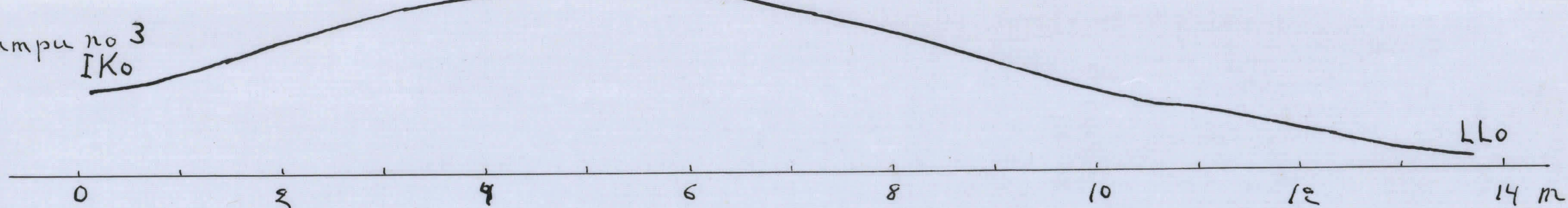
Kumpu no 2



Kumpu no 2

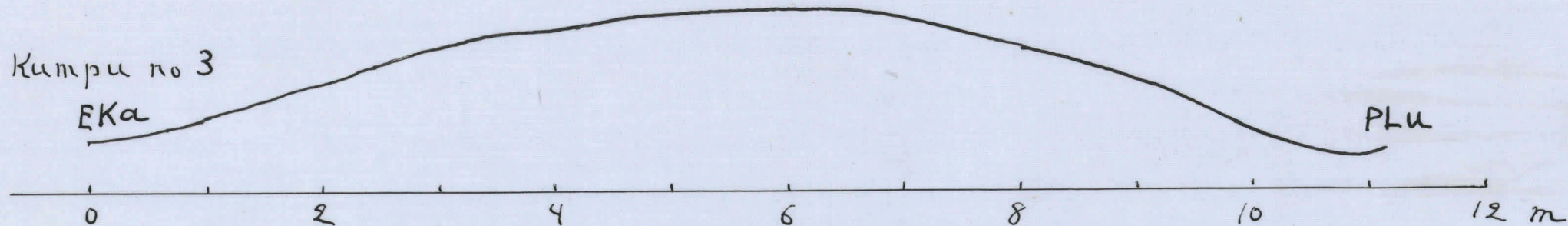


Kumpu no 3  
IKo



Kumpu no 3

EKa



Tyrvääntö, Suotaalan Mattila,  
Antialanniemen kumpujen  
2. ja 3. poikkileikkaukset.  
1934 J. Voionmaa & S. Pälssi.

Kartta 3.

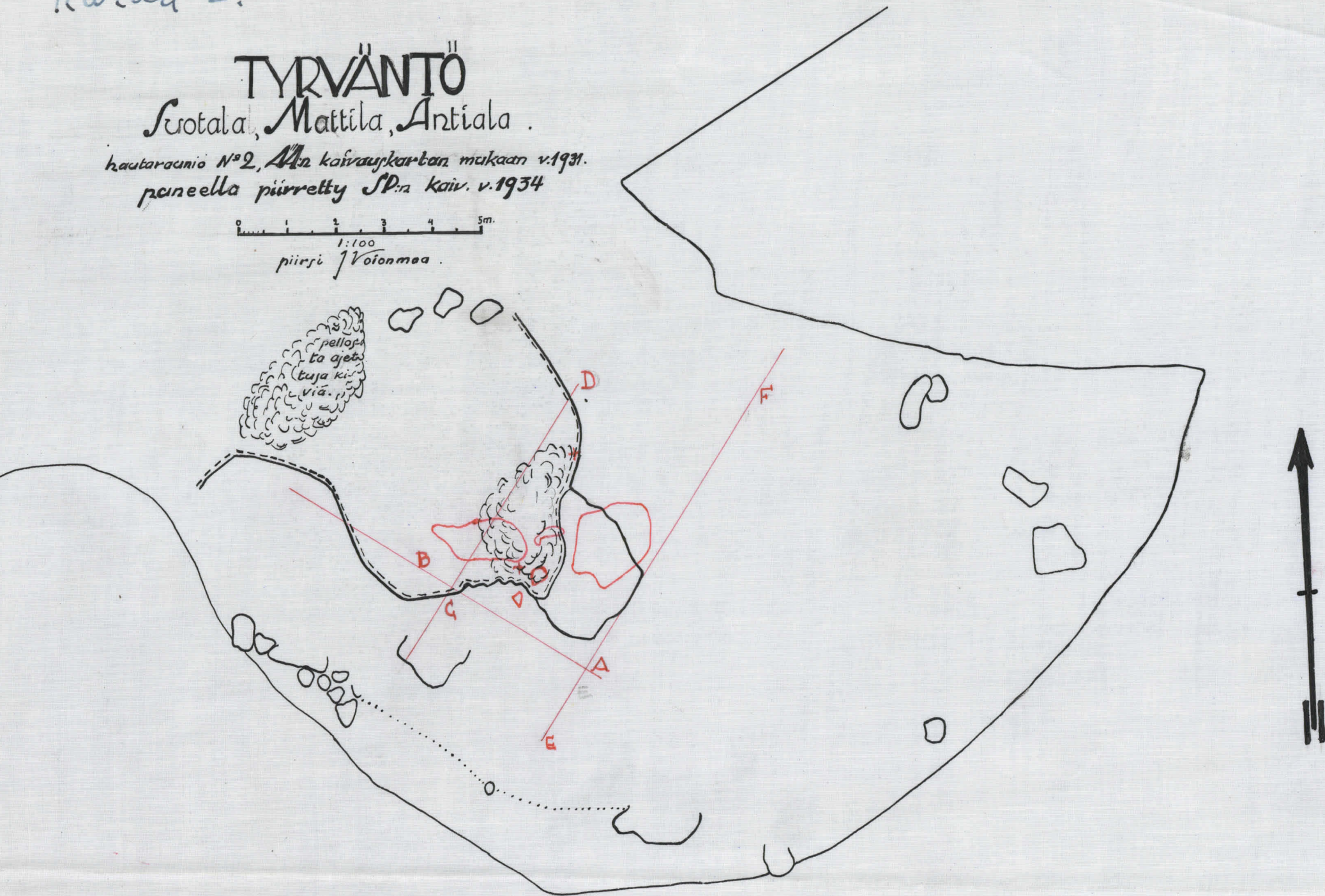
# TYRVÄNTÖ

Suotala, Mattila, Antiala .

hautausmaahan N<sup>o</sup> 2, ~~AN~~ kaivauskartan mukaan v. 1931.  
paneella piirretty SP:n kaiv. v. 1934



1:100  
piirsi Vöörmaa .

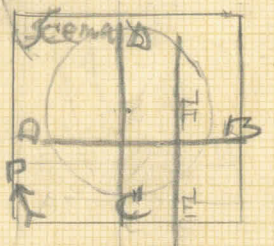
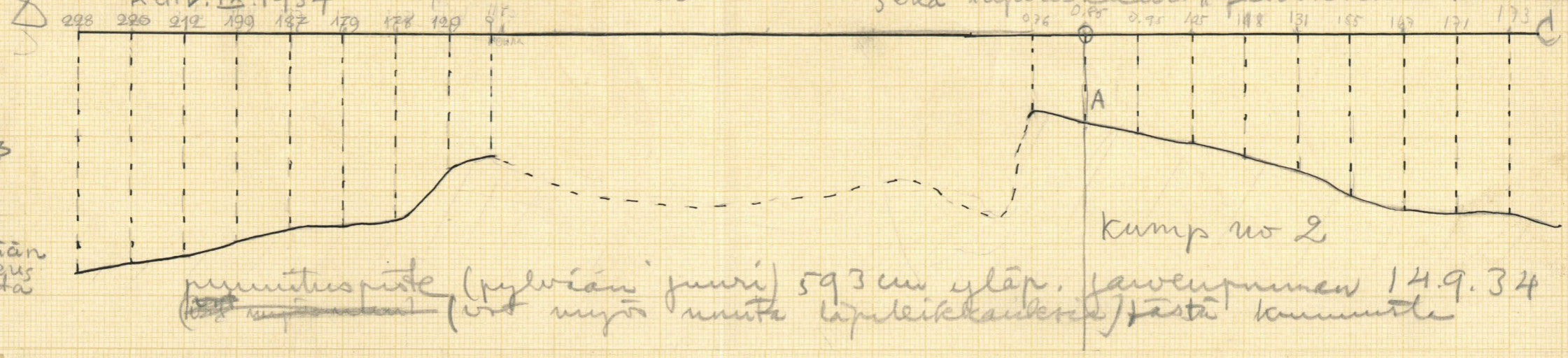


Kartta 4.


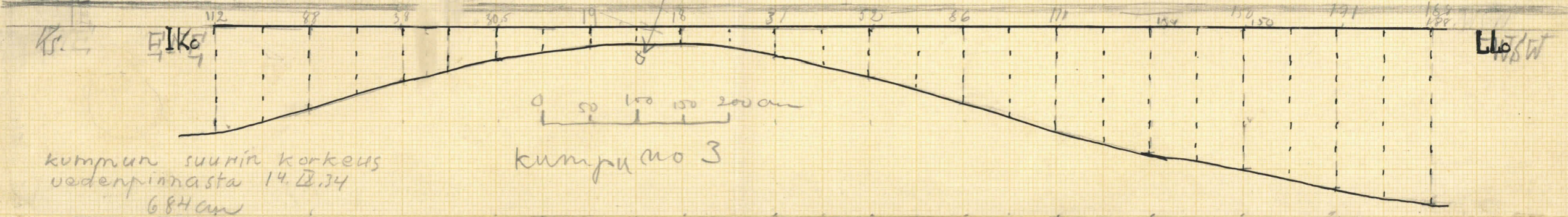
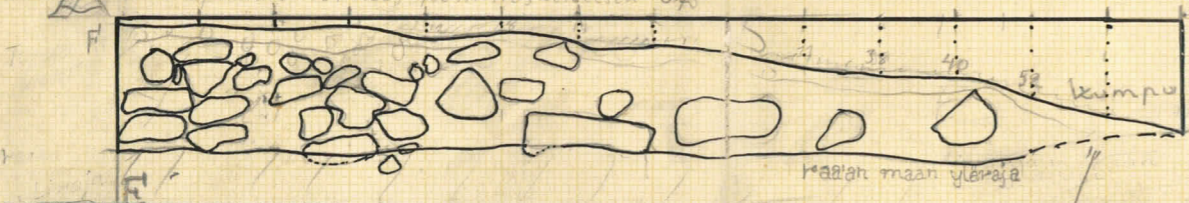
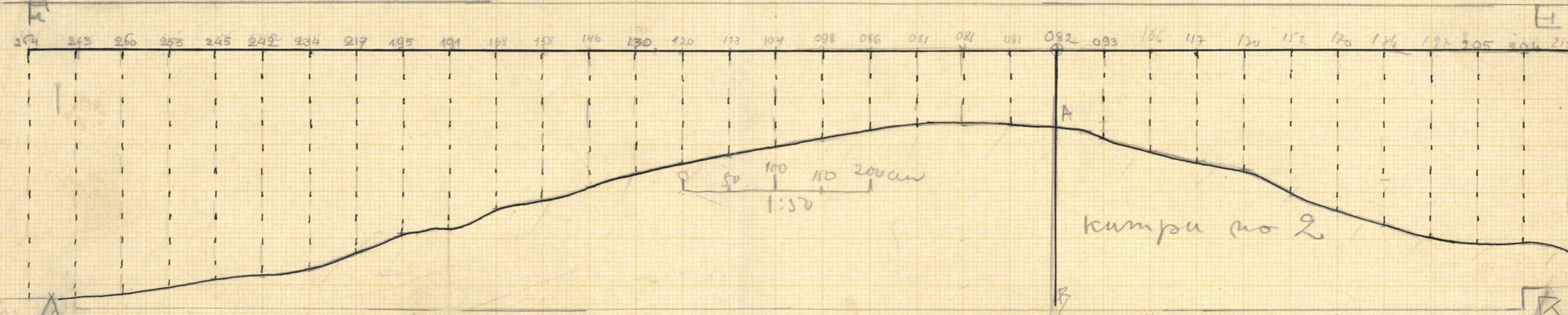
# Tyrvääntö Mattila Antola

kaiv. IX. 1934

Läpileikkauksia Linjat CD, EF, AB  
Seka läpileikkauksia "jalostettua" kummit

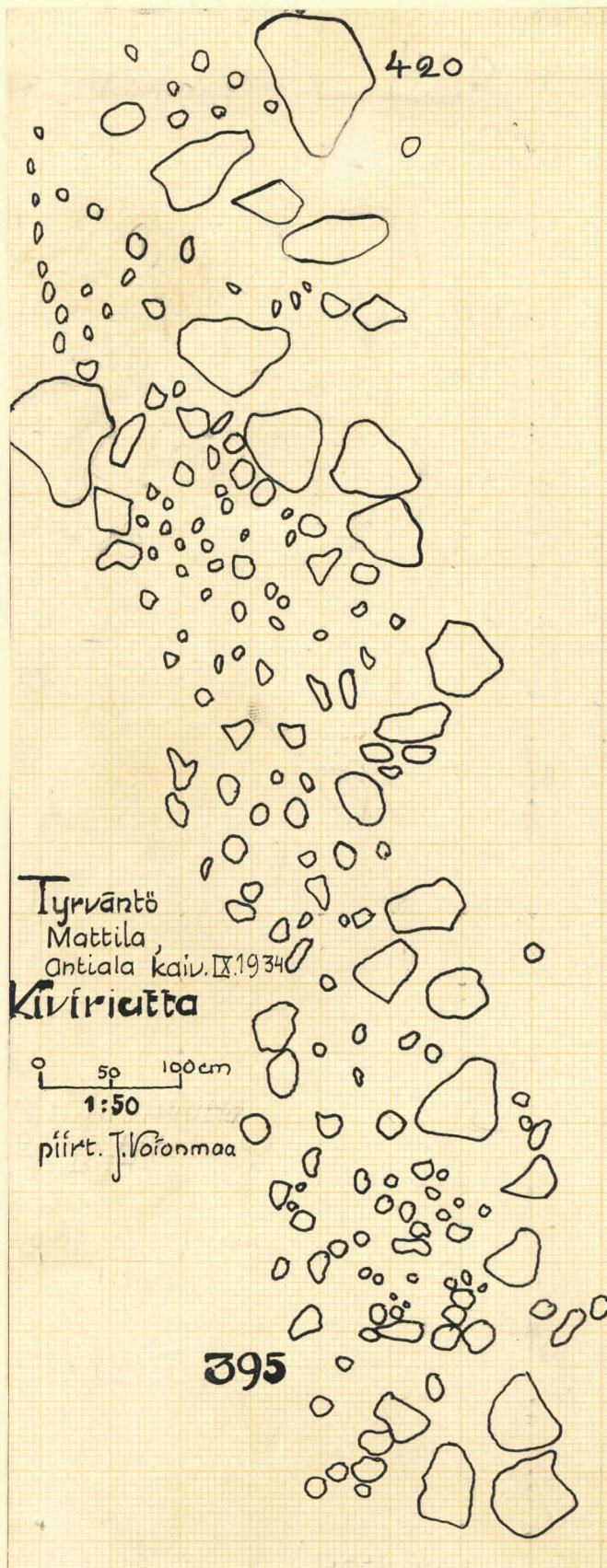


punnituspisteen korkeus vedenpinnasta 14. IX. 34 616



593  
684  
684

valok. 92 II.



↑  
valok. 8.



Tyrvääntö, Suotaalan Matkila,  
Antialanniemen hautausmaat,  
1934 S.P.

9952



9953



1. Antialanniemen hautausmaat 1, 2 ja 3  
(vas.-oik.), valokuv. raunio 2 pohj. reunalta  
puusta n. 3,5 m korkealta. Oikealla  
"jalostettu kumpu", vt kuva 2.

9954



2. Raunio 3 kaakosta.  
Läät pensaat hakattu pois.  
("jalostettu kumpu").

Tyrväntö, Suotaalan Mattila,  
Antialamiemen hautarauniot  
1934 S. P.

9946



3. Raunio 2, kaiv. 1934,  
silmäkivet ja leikkaus  
kulma BAF luoteesta,  
ylhäältä puusta.

9947



4. Raunio 2, k. 1934, silmäkivet  
ja leikkausnurkka BAF luoteesta  
ylhäältä.

9949



5. Raunio 2, k. 1934, silmäkivet  
ja leikkaus AF (takana) länsi:  
luoteesta, jotenkin leikkauksen  
BA suuntaan.

Tyrväntö, Suolaalan Mattila,  
Antialanniemen hautaraumiot.  
1934 S. P.

9950



6. Rannio 2, k. 1934, leikk. AF  
lännestä.

9951



7. Rannio 2, kaivaus 1934,  
leikk. AF pohjoisesta.

Tyrvåntö Suotaalan Mattila  
Autialanniemen hautausmaat.  
1934 S. P.

9955



8. Rauniosta a luoteeseen jatkuva "kivi silta" turve poistettuna, luoteesta.

9957



← kivi 1.

9. Raunion a "kivi silta" kaakosta.

9958



← kivi 2.

10. Raunion a "kivi siltaa" luoteesta

9959



← kivi 1.

kivi 2. →

11. Raunion a "kivi siltaa" kaakosta

Hämeenlinna & Tyrväntä  
1934 S. P.

9944



12. Hämeenlinnan linja: auto,  
asemalta syysk. 1934.

9945



13. Hämeenlinna lainen piha.

9960



14. Suotaalan Mattilan  
kaksoiskuisti:

9961



15. Suotaalan Mattilan meinä:  
makasiini.

Tyrwäntö 1934 S. P.

9962



16. Suotaalan Mattilan he:voia & isäntä.



17. Suotaalan Mattilan varsoja.

9965



18. Suotaalan Mattilan kisko & koira.

Tyrväntö  
Antiala



Rautakautinen hautakumpu

Päivi 1934  
kuvaajasta ja vuodesta ei tietoa