

Merovinkiaikaisen hautakummun tutkiminen v. 1949

Tyrvännön pitäjän Lepaan kylässä siirtolaisen Vilho

Pekkasen maslla.

Liittyy: 2 karttaa;

7valokuvaa;

esineet 12212.

Kesällä 1948 toimitti Kahvi O/Y johtaja Rossinen Kansallismuseoon 2 merovinkiaikaista onsikirvestä ja n.s. Yliskylä-tyyppisen keihäänkärjen, jotka kiviä otettaessa eräästä kummusta olivat löytyneet samana kesänä karjalaisen siirtolaisen Vilho Pekkasen tilalta Tyrvännön pitäjän Lepaan kylästä.

Vuoden 1949 kesätyöohjelmassa tuli allekirjoittaneen osalle hautakummun tutkiminen.

Vilho Pekkasen tila sijaitsee Vanajaveden itärannalla, linnuntietä jonkin verran toista kilometriä Lepaan opistosta etelään. Tila on lohkaistu mainitun opiston maista. Vilho Pekkasen tilasta johtaja Rossinen on taas saanut vähäisen palstan kesämökkiiän varten. Valokuvat 15278-9.

Hautakumpu, josta edellmainitut esineet löytyivät, on n. 75m V. Pekkasen päärakennuksesta länsi-lounaiseen ja n. 30m Rossisen kesämökistä kaakkoon. Aluetta käytetään nykyään laidunmaana. Valokuvat 15280-1.

Tutkittu hauta oli tyypillinen maan- ja kivensekainen kumpuhauta. Sen koko oli n. 4x5 m ja korkeus  $\frac{1}{2}$  m. Iso kivi oli kummun keskivaiheilla, mutta oli vaikeata päätellä, oliko hauta rakennettu tämän kiven ympärille. Kummun keskustasta jonkin verran etelään päin oli ennen kaivettu kuoppa, josta alussa mainitut esineet olivat tulleet päivänvaloon (11915). Kaivauksien yhteydessä löytyi haudasta vain saviastianpalasia (12212). Valokuvat kaivauksista 15282-3.

Oheisesta yleiskartasta ilmenee, että Vilho Pekkasen tilan rakennusten ympäristössä on neljä muuta hautakumpua, joista yksi on johtaja Rossisen tontilla (valokuva 15284), muut Pekkasen navetan lähellä. Etäisin näistä muistuttaa kivirikkkautensa vuoksi enemmän röykkiötä kuin tavallista kumpuhautaa.

Lisäyksi: 2 karttaa:

Valokuvia;

esineet 12212.

Helsingissä 5. p:nä syyskuuta 1949

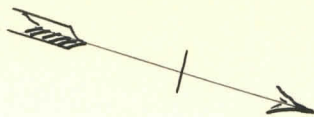
Keskustelu: 1949 toimitti Kahvi O/Y johtaja Rossisen Kansallisen museon 2 osastojohtaja Helmer Jalma, n. n. Viiskylä-tyyppisen kivihaudan, jotka kiviä sisältävää materiaalia olivat löytyneet samana kesänä kivihaudan sijasta Vilho Pekkasen tilalta Tivoli-alueen pihalla olevasta.

Vuoden 1949 kesätyöohjelmassa tuli allekirjoittaneen osalle hautausmaahan tutustuminen.

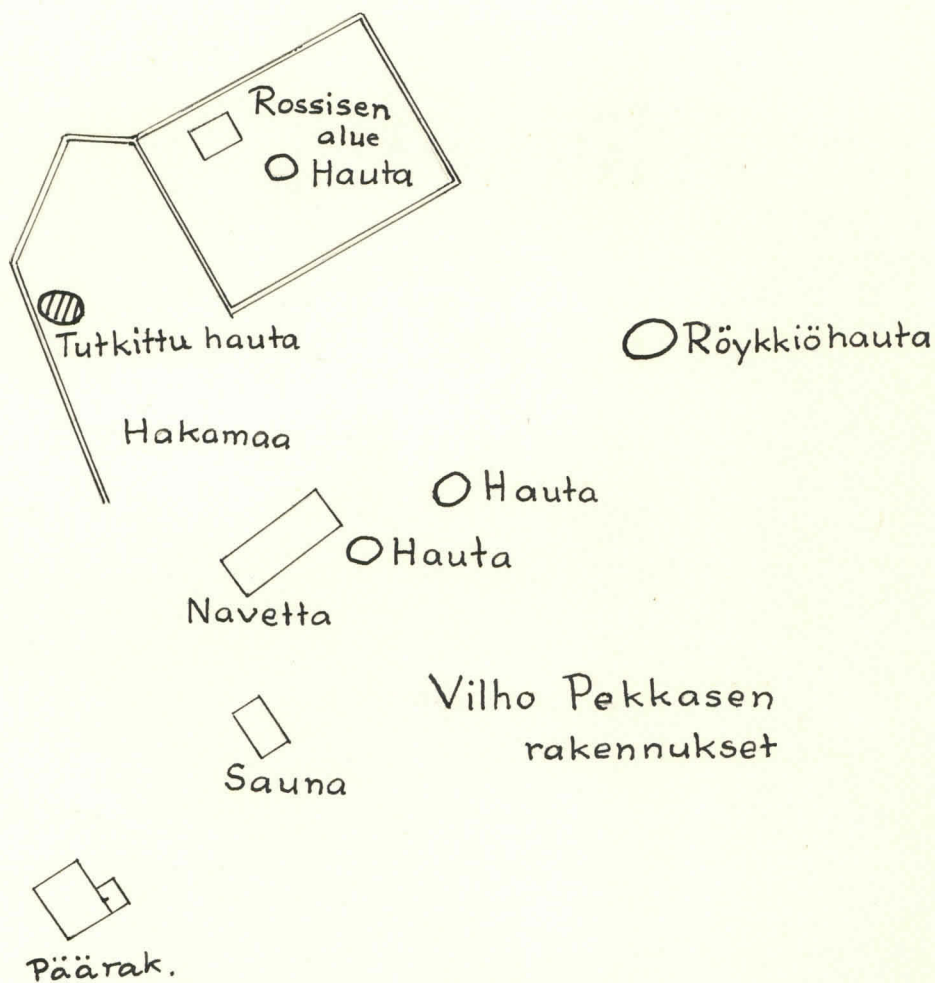
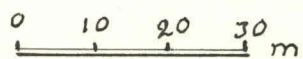
Vilho Pekkasen tila sijaitsee Vuosjärven itäosassa, liian lähellä joulukirkon kirkon kirkon kirkon opistotietä. Tila on läheltä kirkon opiston maista. Vilho Pekkasen tilasta johtaja Rossisen on taas saanut vähäisen palstan kivihaudan maasta. Valokuvat 15278-9.


Hautakumpu, josta edelläkäsittelyt esineet löytyivät, on n. 7 m V. Pekkasen piharakennuksesta länsi-suuntaisesti ja n. 30 m Rossisen kivihaudan kärkeen. Aluetta käytetään nykyään laidunmaana. Valokuvat 15280-1.

Tutkittu kumpu oli tyyppillinen maan- ja kivienkainen kumpuhauta. Sen koko oli n. 4x5 m ja kumpuun j. n. iso kivi oli kumpun keskivälillä, mutta oli vaikeata nähdä, oliko kumpu rakennettu täysin kiveä ympärille. Kumpun keskuksesta johti verran etelään pihalle oli suuren kaltevuus kumpu, josta alustan pinnalla esineet olivat tulleet pihavälialueelta (15215). Kivihaudan yhteydessä löytyi haudan vain seivästienpalasia (12212). Valokuvat kivihaudasta 15283-7.



# Tyrväntö, Lepaa, Vilho Pekkanen

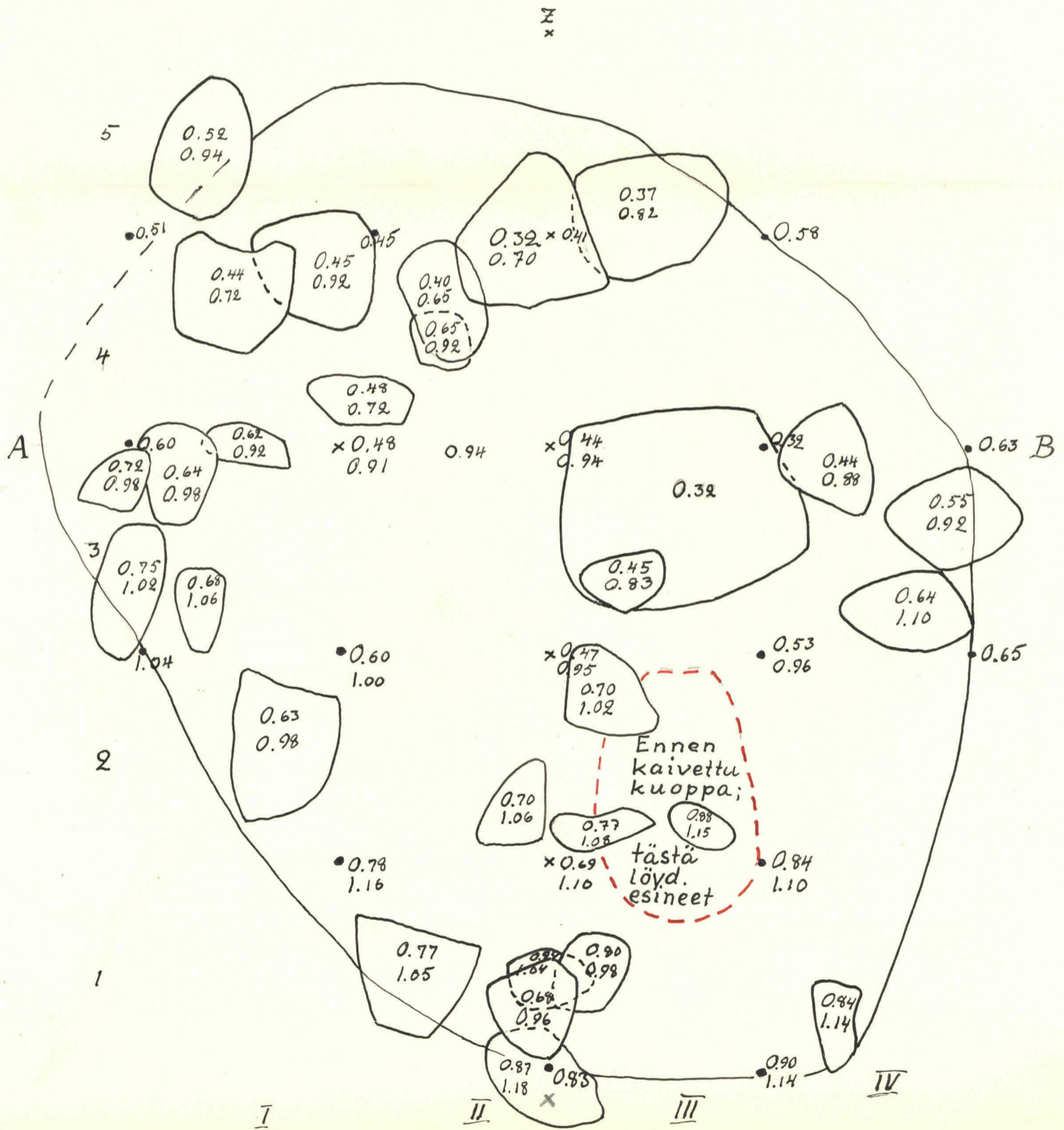
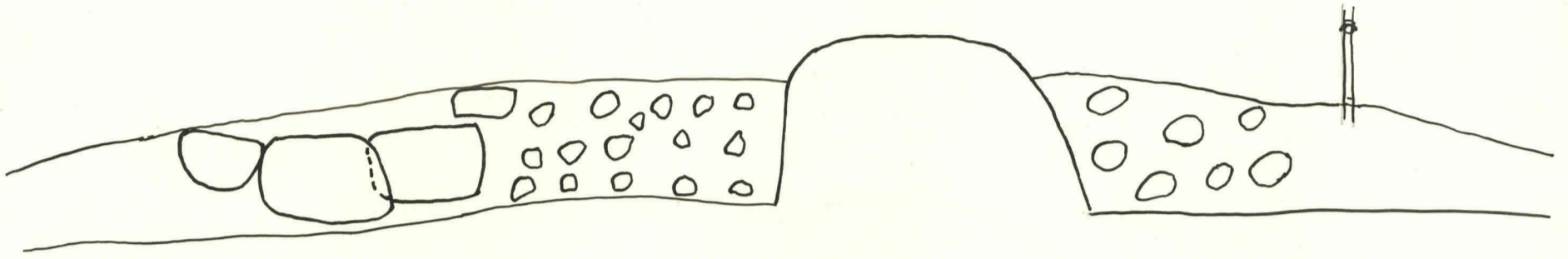




# Tyrvöntö, Lepaan kl., Vilho Pekkasen tila

1:25

1.6.49



# Jyrvääntö

Lepaan kl.



L 15278. Lepaan kl. Vasemmalla Rossi-  
sen kesämökki, oikealla Vilho  
Pekkasen talo. Kesellä aidan  
kulman kohdalla putkittu  
hautakumpu.



L 15279. Lepaa. Kuva otettu Vilho  
Pekkasen talon suunnasta  
länteen Vanaja-vedelle  
päin.

Tyrnäväntö



L 15280. Lepaa. Hautakumpu  
Vilho Pekkasen maalla  
ennen tutkimista.



L 15281. Hautakumpu Vilho  
Pekkasen maalla.

Tyväntö



L. 15288. Lepaan kl. Hauta-  
kumpu Vilho Pekka-  
sen talon maalla avat-  
tuna.



L. 15289. Lepaan kylä. Hautakumpu  
Vilho Pekkasen maalla  
avattuna.

Tyrvanto



L. 15284. Lepaan kylä.  
Hautakumpu Rossin  
kesämökin luona.