

M

Pronssisen hevosenkenkäsoljen (KM 17370)
löytöpaikka Taipalsaaren pitäjän Haikkaan-
lahden kylän Tapanalan talon maalla. Tar-
kasti Oiva Keskitalo 19. 7. 1969.

Tapanalan talo, RN:o 4¹¹, om. Kauko Rikkonen, os. Haikkaan-
lahti, Taipalsaari, sijaitsee Haikkaanlahden kylätien var-
ressa, kansakoulun lounaispuolella olevasta tienhaarasta
1050 m etelään ja Riuttaselän rannasta 900 m pohjoiseen. Isän-
tä Kauko Rikkonen löysi keväällä 1967 puutarhastaan omenapuun
juurelta pronssisen hevosenkenkäsoljen (KM 17370). Paikka on
Tapanalan asuinrakennuksen etelänurkasta 25 m etelään. Ky-
seinen maastokohta on ikivanhaa peltoa, joka viime ajat on
ollut puutarhana. Humuskerros siinä on hyvin vahva, ja siihen
on ajettu maanparannusaineita ja levitetty kaikenlaista tör-
kyä. Jälkiä kalmistosta tai muusta kiinteästä muinaisjäännök-
sestä ei paikalla voi enää havaita. Jos niitä on ollutkin, on
ne ovat aikojen kuluessa täysin tuhoutuneet. Aivan hyvin solki
voinut kulkeutua paikalle muualtakin.

Taipalsaaren museossa säilytettävän poikkikirveen Kauko Rik-
konen löysi kesällä 1966 Tapanalan talon mansikkapellosta.
Löytöpaikka on asuinrakennuksesta 110 m pohjoisluoteeseen ja
kylätiestä 25 m länteen. Pellossa ei näkynyt mitään merkke-
jä kivikautisesta asutuksesta.

Helsingissä 18. 12. 1969

Oiva Keskitalo
Oiva Keskitalo

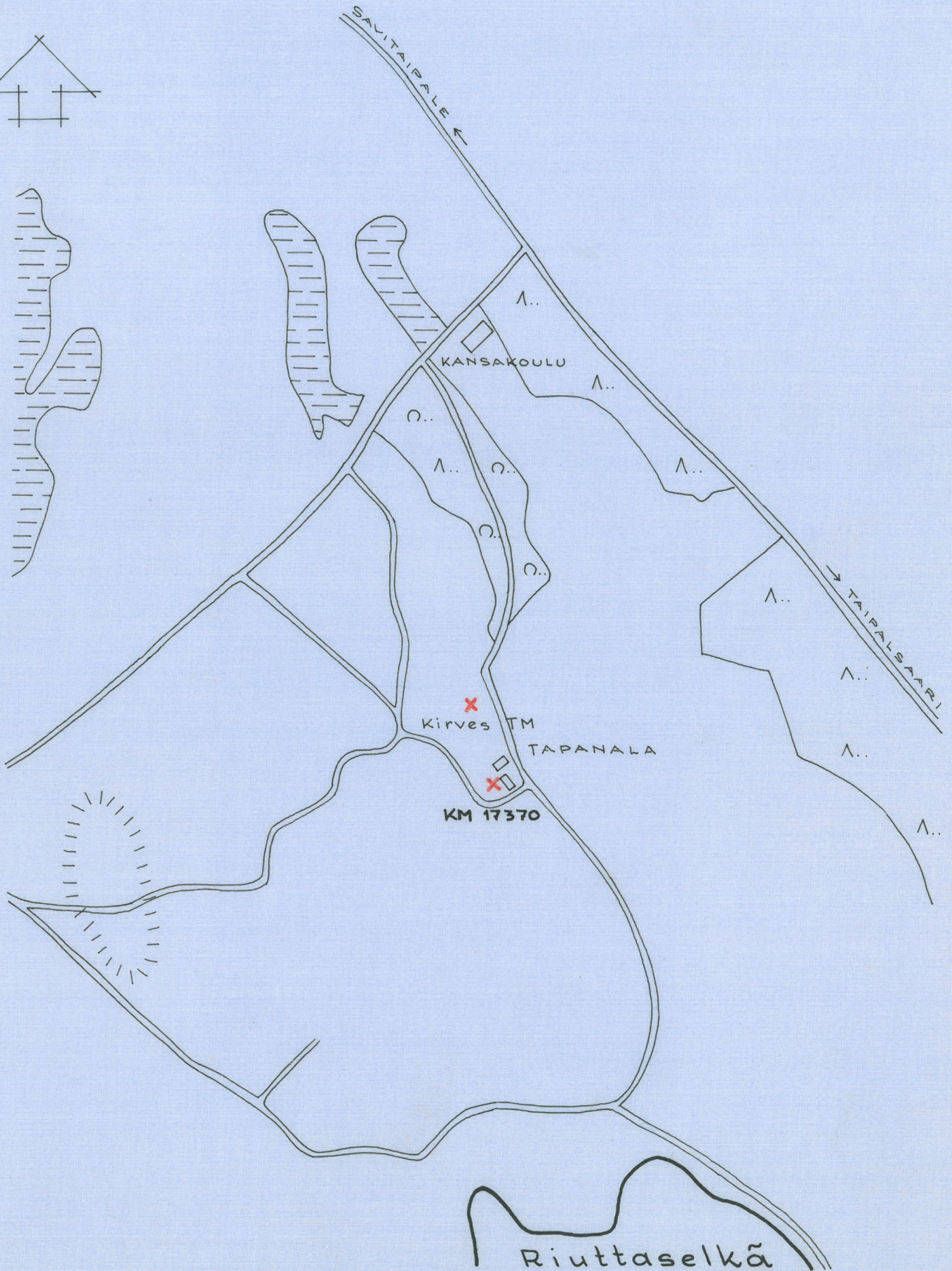
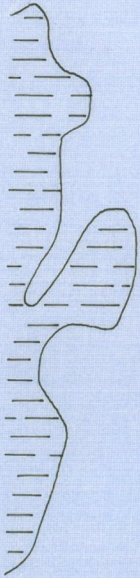
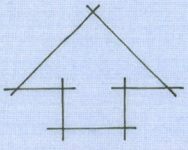
TAIPALSAARI

HAIKKAANLAHTI

TAPANALA

PIIRT. OIVA KESKITALO

1: 10.000



TAIPALSAARI HAIKKAANLAHTI TAPANALA

F 34925



Prussin hevosenkähäsoljen (KM17370)
löytöpaikka Tapanalan talon puutarhasta
omavapuum alla mihon kohdalla,
kuvattu lännestä.

F 34926



Hevosenkähäsoljen löytöpaikka
Tapanalan puutarhasta omavapuum
rungon vasemmalla puolella, kuvattu
etelästä.