

14

Pernio

Sormjärven kylä. Puolamäki.

Sormjärven kylä on Pernion "isältä kirkolta" (Paasokylän kautta) noin 7 à 10 km. koilliseen. Kylän ja järven etelä- tai lounaispuolella alkaa pitkä, korkealainen ja jätenkkin jyrkkäsi vierteinen vuori, nimeltä Puolamäki, joka lounaiseen jatkuu noin 3 kilometrin verran. Vuoren kyläke antavassa päässä on neljä kivihoukkia eli "vareita", joita myötäseuraavaan asemapiirustukseen olen merkinnyt numeroilla 1-4.

Näistä oli no 3 ennestään rikottu niin paljon, että oli syytä tutkia se ennenkun se kokonaan hajotettaisiin. Tutkiminen tapahtui Kesäkuussa 1902. Se oli vähän soikea ja perustuskehä ja paikoin näkyvässä. Kun äyräillä jälleä olevat peitto-kiivet oli otettu pois, huomattiin perustuskehä eteläpäästä suoraksi ja kahdessa kulmassa varustetuksi, toinen eli pohjois-pää oli puolipyöreä ja pitkät sivut yhdensuuntaiset. Kehän pituus oli 5,30 met, leveys 3,80 met. Se oli ladottu isoista ja pienistä laakakiviä ja 0,50 - 0,70 met. korkeaa. Keskellä, kehän sisällä oli iso laakakivi kappelinaan, luultavasti arkusta, jota oli rikottu, kuten keskustaa muutoinkin.

Raunioita pohjasta ei seulomallakaan löydetty mitään muinaiskaluja, ei edes luonsiruja. — Se kasattiin jälleen. Apuna tutkimisessa oli maisteri U. F. Sivelius.

Helsinki Huhtikuussa 1903.

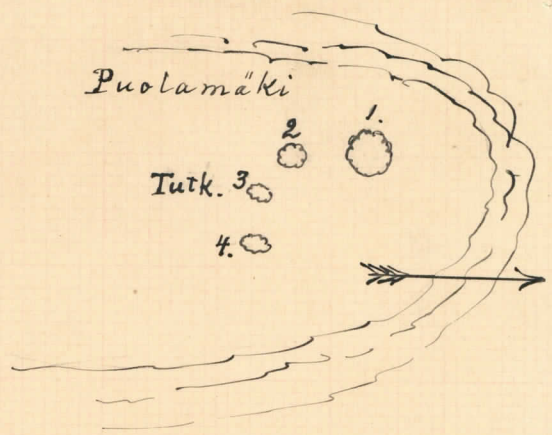
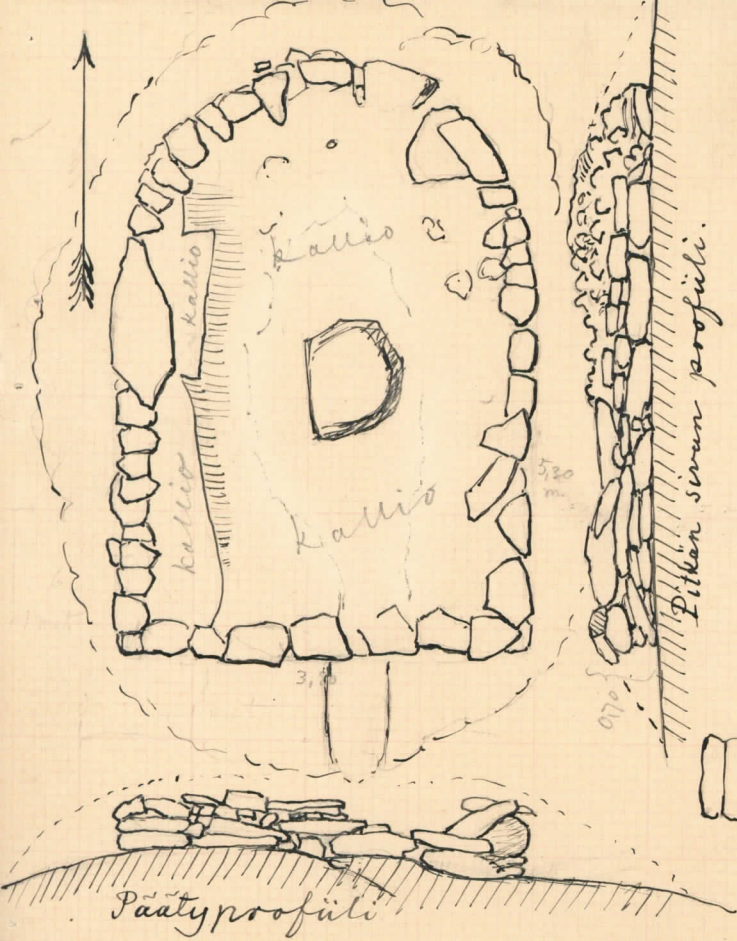
Gösta Appelgren

Pernio.
Sormjärven kylä.

Kylästä eteläkaakkoon on eräs metsäinen mäki, jonka eteläisessä huutassuolke päin autoväylä nokassa on monta soikkua kuoppaa. Näistä kaivatin kahta, maanpinnasta noin 1 metrin, kuopan pohjasta 60 sentin syvyydelle. Maa oli hieta- maata ja näytti liikutetulta, mutta ei mitään kulttuuri- jäännöksiä huomattu. — Tutkittin Kesäkuussa 1902.


Helsinki Huhtikuussa 1903.

Göran A. J. J. J.



Puolamäen
 Raunio N^o 3
 Soomjärven kylässä
 Perniössä.
 tutkinut Hj. Aⁿ 1902.

0 1 2 met.



Kivialomusta
 näältä katsuen