

Jätetty 7/xii - 38

M

Rautakautinen polttokalmisto

Perniön Paarskylän kartanon puutarhassa, tutkineet Muinaistieteellisen toimikunnan määräyksestä J. Leppäaho ja J. Voionmaa huhtikuussa 1938.

KM 10794 ja 10795

entiset löydöt 577; 2912; 162(?); 2912; 164-205; 3106:14-24; 3187:51; 3315:1-51; 8846; 9859 ja 9981 samasta puutarhasta tai sen vaiheilta.

Valokuvat lev. ja filmit 11482-11486 (J. V.) 10814-17. (J. L.).

Esineistä valok. levyt 11571, 11572

2 karttaa (J. V.) 1 karttaa (J. L.)

taloud. kartta lehti II:4, Salo.

Perniön Paarskylän kartanon kasvihuoneen perustusta kaivettaessa huhtikuussa 1938 puutarhuri Göran Ström löysi soikean kupurasoljen (10794; päiväk. 16. IV. 1938). Työn kuluessa muinaislöytöihin tottuneet kartanolaiset havaitsivat maassa vielä nokista kivikkoa y.m., joista seikoista he ilmoittivat Kansallismuseoon.

Löytöpaikka on n. 75 m melkein länteen kartanon päärakennuksesta länteen viettävässä rinteessä. Samasta puutarhasta on löytynyt ennenkin useita esineitä ja kalmisto, mutta vain osa voitiin enää sijoittaa kartalle.

Paikalle tultua todettiin siis polttokalmisto. Sitä ryhdyttiin tutkimaan, jolloin J. Voionmaa suoritti yleiskartoituksen ja kaivautti pintamaan pois ja kalmistokiveyksen esiin osassa kalmiston aluetta, J. Leppäaho taas jatkoi tutkimuksia pääsiäispyhien jälkeen ja suoritti ne loppuun. Kalmistokiveyksen muoto selviää jälkimmäisen kartasta ja kertomuksesta. Kaikki esinelöydöt on merkitty kartalle,

jossa numerot ovat K.M. 10795:n alanumeroita, punnitusluvut kart-
taan ja luetteloon. J. Voionmaan kiintopiste oli ~~1⁰⁰~~ ^{tark. 21.11.38} ^{JV.}

Helsingissä 3. p. joulukuuta 1938

Jouko Voionmaa

Allekirjoittanut sai tehtäväkseen pääsiäispyhien jälkeen jatkaa Voionmaan tutkimuksia. Tutkimukset paikalla suoritettiin 21-22 ja 26-27/IV 1938. Voionmaan paljastama kiveys tutkittiin loppuun. Kaivausalueetta laajennettiin miltei yhdellä kokonaisella ruuturivillä itäsuuntaan. Pohjoispuolelle aluetta laajennettiin vähän yli kahdella ruudulla. Kartoista 2 ja 3 selviää Voionmaan ja minun kaivamien alueiden suhtautuminen toisiinsa samoin kuin käytetyt ruutumerkinnät. Kiveys oli yksikerroksinen ja kaikki löydöt saatiin kivien välistä, mutta mitään ei niiden alta. Maa pysyi sulavan roudan vuoksi hyvin kosteana, niin että palon merkkejä nokea ja hiiltä oli vaikea havaita. Varmasti oli kuitenkin tulta pidetty ruudun A 1:n vaiheilla. Kiveys tuntui selvästi jatkuvan varsinaisesti vain itäsuunnalle. Löytöjä saatiin kuitenkin vielä koekaivauksista tien reunasta pensasaidan portin pielestä (linjalta A). Samoin tuli löytöjä kohdalta, joka on vajaan 1 m "kasvavasta koivusta" länsisuuntaan eli kutakuinkin kohdalta D O. Mitään varsinaista kiveystä ei kummallakaan kohdalla enää ollut. Kaivausalueesta otettiin 3 valokuvaa (10814-10816).

Kaivauksia ennen puutarhaan paikalta ajettu kulttuurimaa seuloittiin tarkoin (valok. 10817) melko hyvin tuloksin.

Kaivausten punnitusten kiintopisteen arvo on 1,00. Löytöesineiden sijainti ilmenee kartasta 3 ja pääluettelosta 10795:26-110.

Helsingissä 3/XII 1938.

Jorma Leppäaho

Navetta

U.38 tehty
terassi.
Kaiv. alueen
multa tuotu
tänne

Omenapuutarha

Jää-
huone

⊕
Kiintop.

Kiintop.
⊕

Paarskylän kar-
tanon päärakennus

Painoreh-
säilytys

huone

Kiintop.
3.
1896
tehty löytö

Kanala

Kanatarha

Työväenasunto

Paarskylän tiluskartta kop. J.V. 38.
1:4000

Rautatie

Vilj.

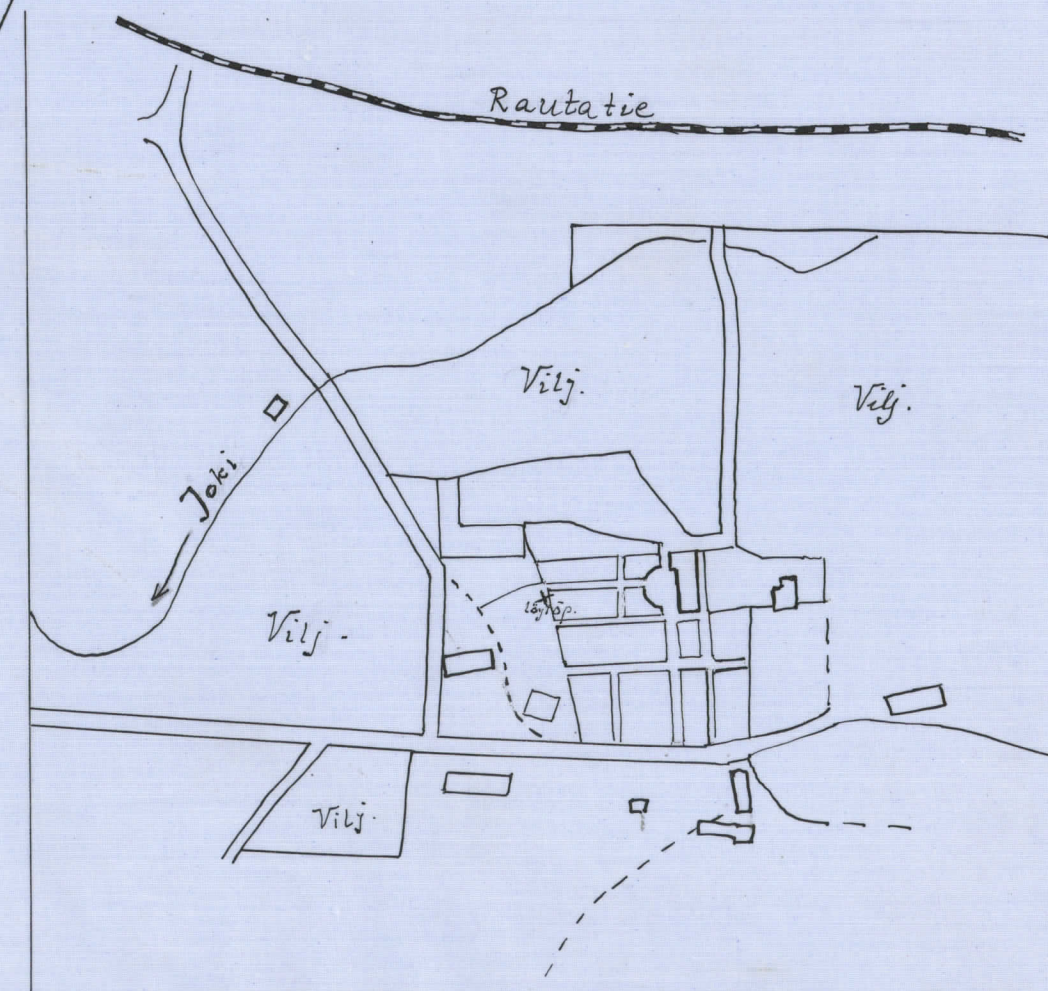
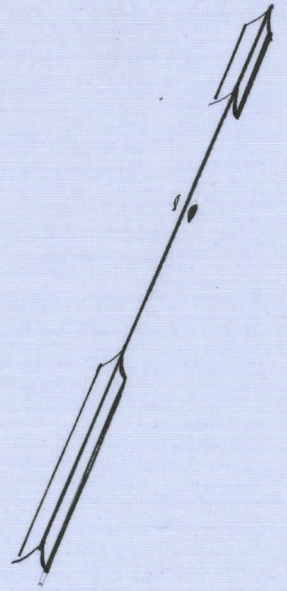
Vilj.

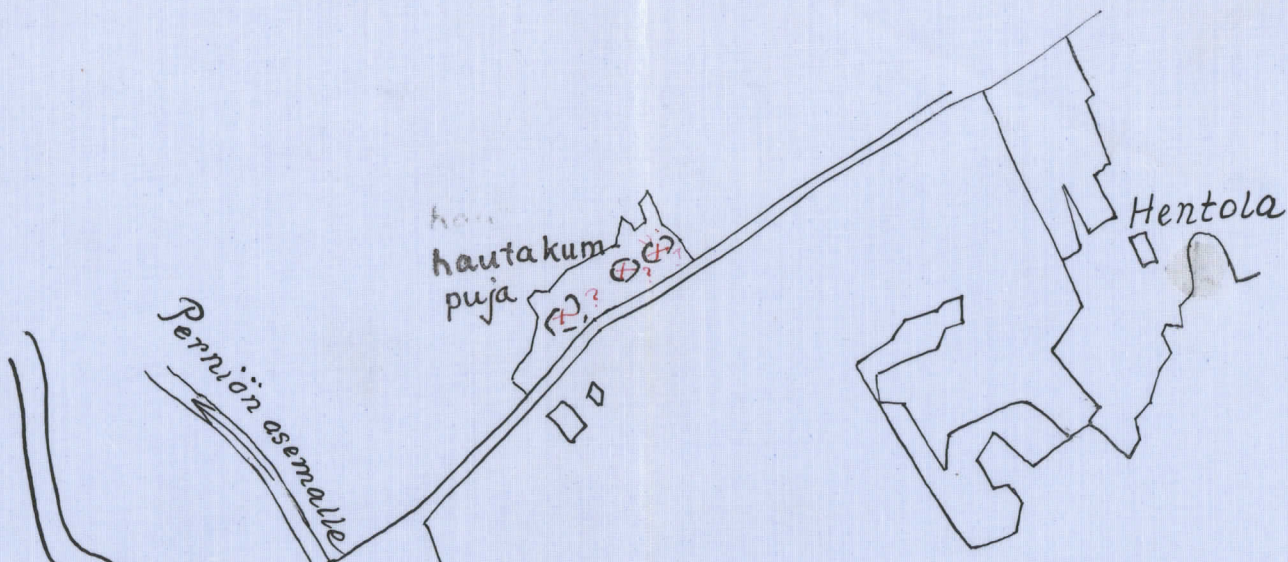
Joki

Vilj.

Vilj.


Perniö, Paarskylä.
kaiv. J.L. ja J.V.
kartta J.V. IV.38
1:500
N:o 1.





Karttaote
Perniön Paarskylän
tiluksista, piirt. 1914-16
J. Hammaren ja A. Haglund
jälj. J. V. IV. 38
1:4000

Hentola



165

uhrikallio
Lato

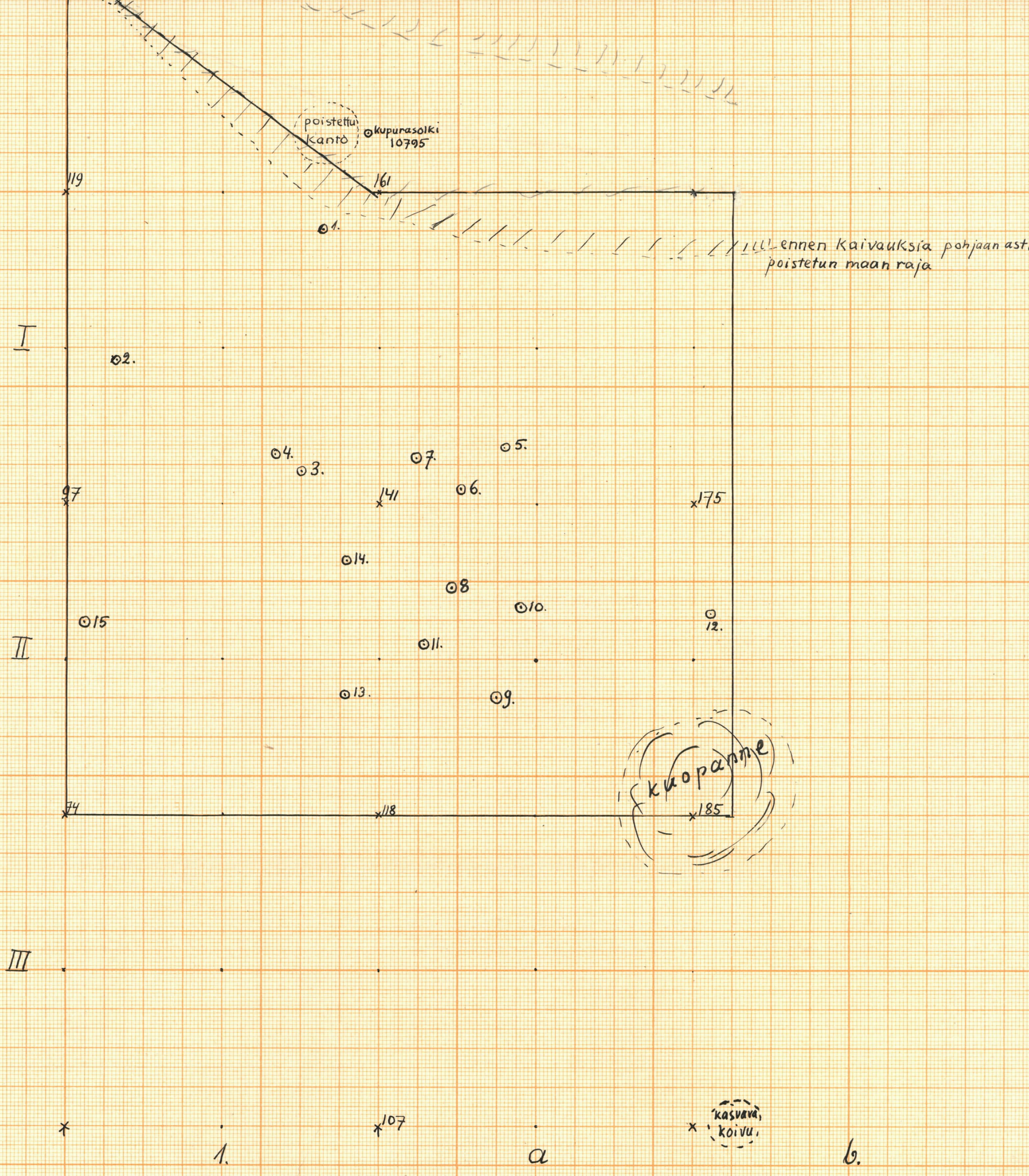
Anttila

Paarskylän
kartanon

109

yliskylän (Perniön) kirkolle

yliskylän
kartanon



Perniö

Paarskylä

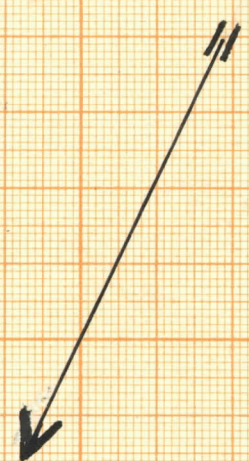
rautak. polttokalmisto

IV.38 JV.

1:25

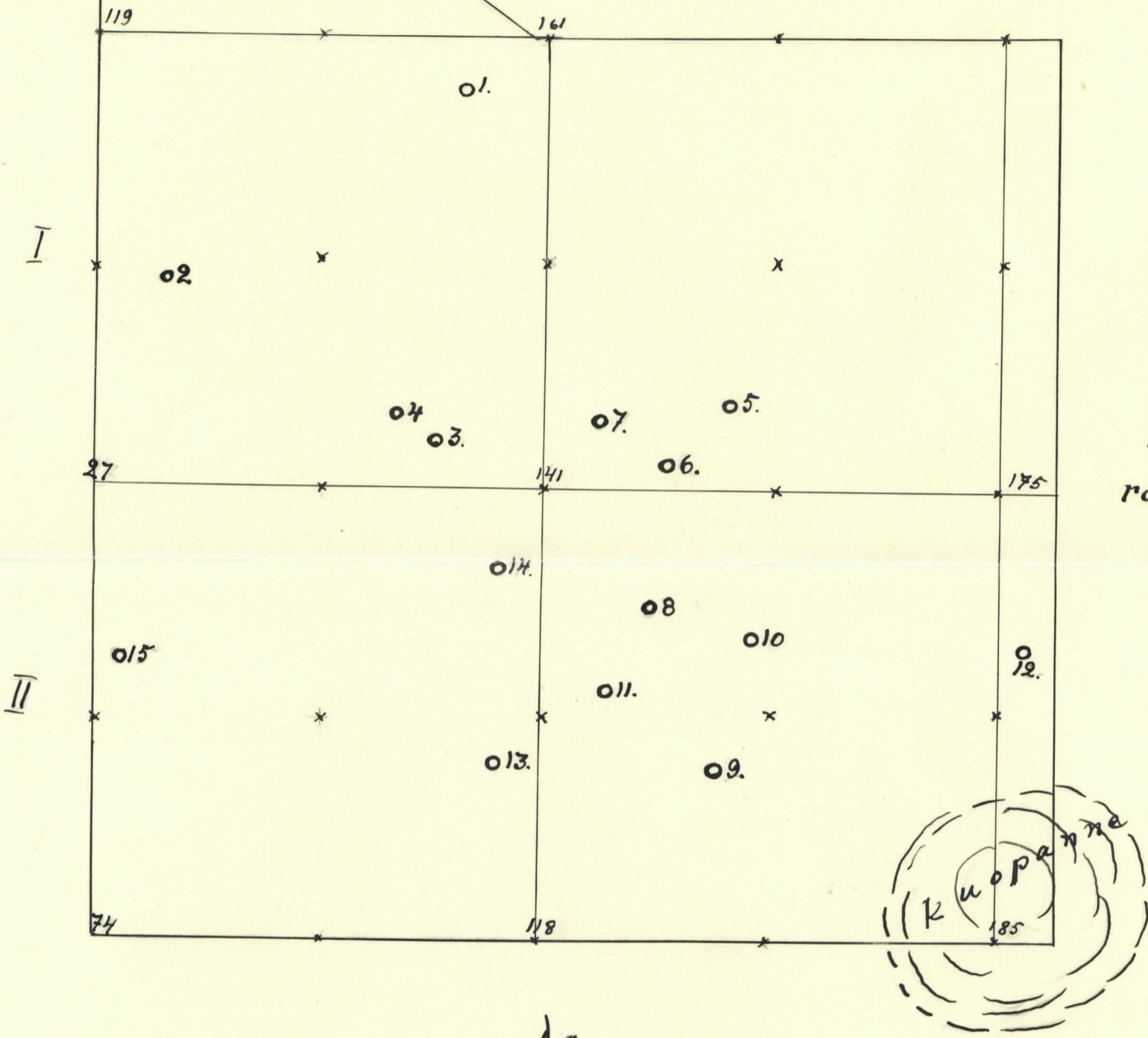
kiintopiste 1.00m

□ kaivettu alue



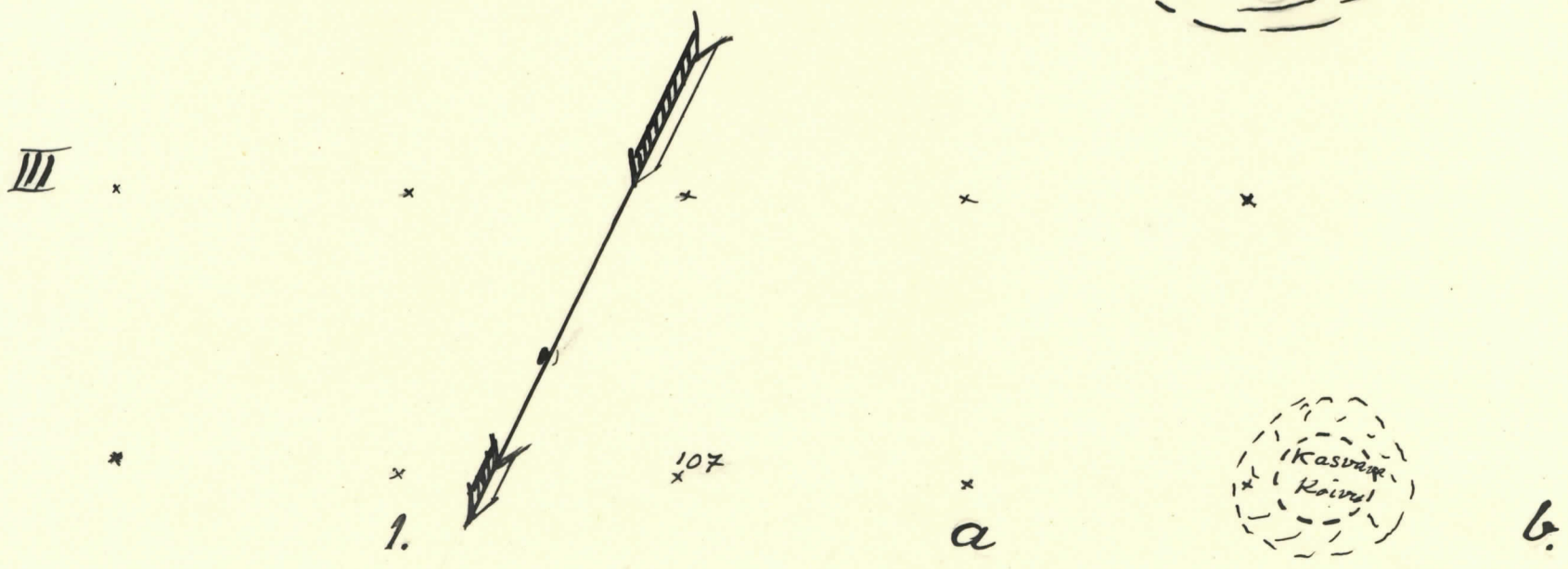
poistettu
Kauto
Kupurasolki
10795

ennen kaivauksia pohjaan asti
poistetun maan raja



Perniö
Paarskylä
rautak. polttokalmisto
IV. 38 J.V.
1:25
Käntö piste 100 m

□ kaivettu
alue



Perniö
Paarskylä



11482

Löytöpaikka luoteesta katsottuna,
kuvasa näkyvät nichet ovat kaivamassa



11486

Löytöpaikka melkein samasta
suunnasta kuin ylläoleva kuva



11483

11484



11485

Pernio
Paarskylä

Soytipaikalta lomaaseen ja länteen.
Kaluisto on korkeimmässä kuvassa ja oikeanpuolei-
sen kuvan vasemmassa reunassa molempakohdasta
vasempaan.

N:o 1.



Valok. 11814

J. Leppänen -38

Perniö, Paurskylä. Rautak. polttokent-
täkaluston tutkiminen, Suunta
on itä-kaakko. "Kivun loma" (län-
sipuolella) suoritetun parhaimman
kolkeinunsta.

N:o 2.



Valok. 10816

J. Leppänen -38

Kuva kuin yllä. Kalmistokivien
itä-luoteeseen valokuvattuna.

N:o 4.



Valok. 10817

J. Leppäaho-38

Kuva kuin alla. Kertanun piirakkeen
nuksen luotlis puolelle kasatun teras-
sin peite maaksi ajettua kalmito-
multaa senlataan.

N:o 3.



Valok. 10815

J. Leppäaho-38

Perniö Paarskylä. Rantak. poltto-
kenttäkalmiton hiveys itä-
luoteeseen valokuvattuina.