

M

K e r t o m u s

polttokenttäkalmiston tutkimisesta Perniön pitäjän Paarskylän
kartanon puutarhassa 6 - 16/VIII 1940.

Liittyy esineet: 11252:1-97 ja valokuvat
12925-30 sekä 1 kartta.

Kun Paarskylän kartanon omistaja Olavi Kaarlonen tapasi allekirjoittaneen kesällä 1940, niin hän mainitsi rupeavansa revittämään paleltuneita hedelmäpuita puutarhastaan, kehoitin häntä silloin pitämään silmällä jatkuiko aikaisemmin tutkittu polttokenttäkalmisto vielä jossakin puutarhan kohdassa.

Elokuun alkupäivinä soittikin Kaarlonen Kansallismuseoon ja sanoi panneensa merkille palanutta kiveystä puutarhan länsi osassa välittömästi maisteri Leppäahon ja Voionmaan tutkiman alueen itäpuolella (ks. näiden kaivauskertomusta top. arkistossa).

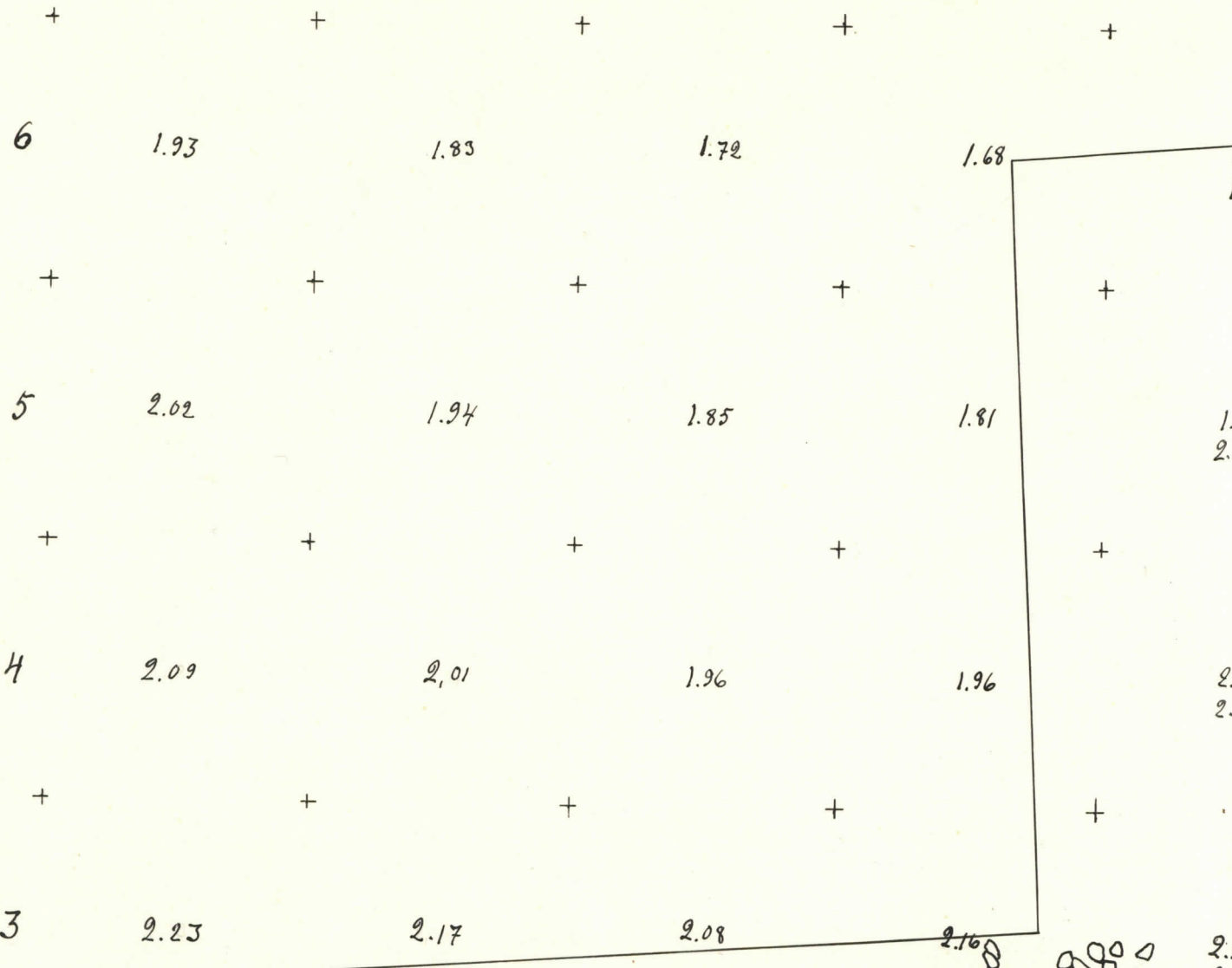
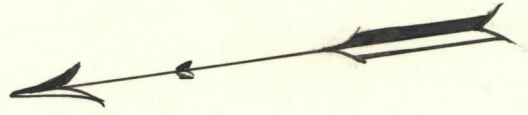
Muinaistieteelliseltä toimikunnalta sain tehtäväkseni suorittaa siinä välttämättömät kaivaukset. Paikalle saavuttuani totesin, että nyt paljastunut kalmisto-osa jatkuu aikaisemmin puutarhan ulkopuolella tutkitusta kalmistosta itäänpäin. Maa on tällä kohdalla ollut kauan aikaa puutarhaviljelyksessä, niin että sen pinta on n. 20 sm paksuudelta täysin pengotettu. Kun tämä myöhempi n.s. kulttuurimaa oli poistettu paljastui ruuduissa E - F:2-3 ja osaksi myös ruudussa D:3 pienistä kivistä kyhätty tiheä ladelma (ks. valokuvia 12928-30). Siitä tosin ei löytynyt muutamia saviastianpalasia lukuunottamatta minkäänlaisia esineitä. Kiveysrakenne oli kuitenkin sen tapaista, ettei sen esihistoriallisuutta voi epäillä. Aikaisemmin laadituista Paarskylän kalmistoa koskevista kertomuksista (Hj. Appelgren-Kivalo v. 1896 ja edellämainitut) käy selville, että esineet tässä kalmistossa on säännöllisesti pantu

joko kivien väliin tai päälle. Tällä tavalla sijoitetut esineet ovat puutarhaa muokattaessa ajanmittaan joutuneet hukkaan. Miesmuistin aikana on tähän kohtaan m.m. istutettu ja jälleen revitty pois kahteen kertaan hedelmäpuita. Vain sieltä täältä löytyi jokin yksinäinen esine ja tavallisesti sekin joko pahoin palanut tai särjetty. Parissa kohdassa todettiin myös runsaasti nokea sisältäneitä alueita. Ainakin nyt tutkimuksessa osassa kalmisto teki hyvin hajanaisen vaikutuksen.

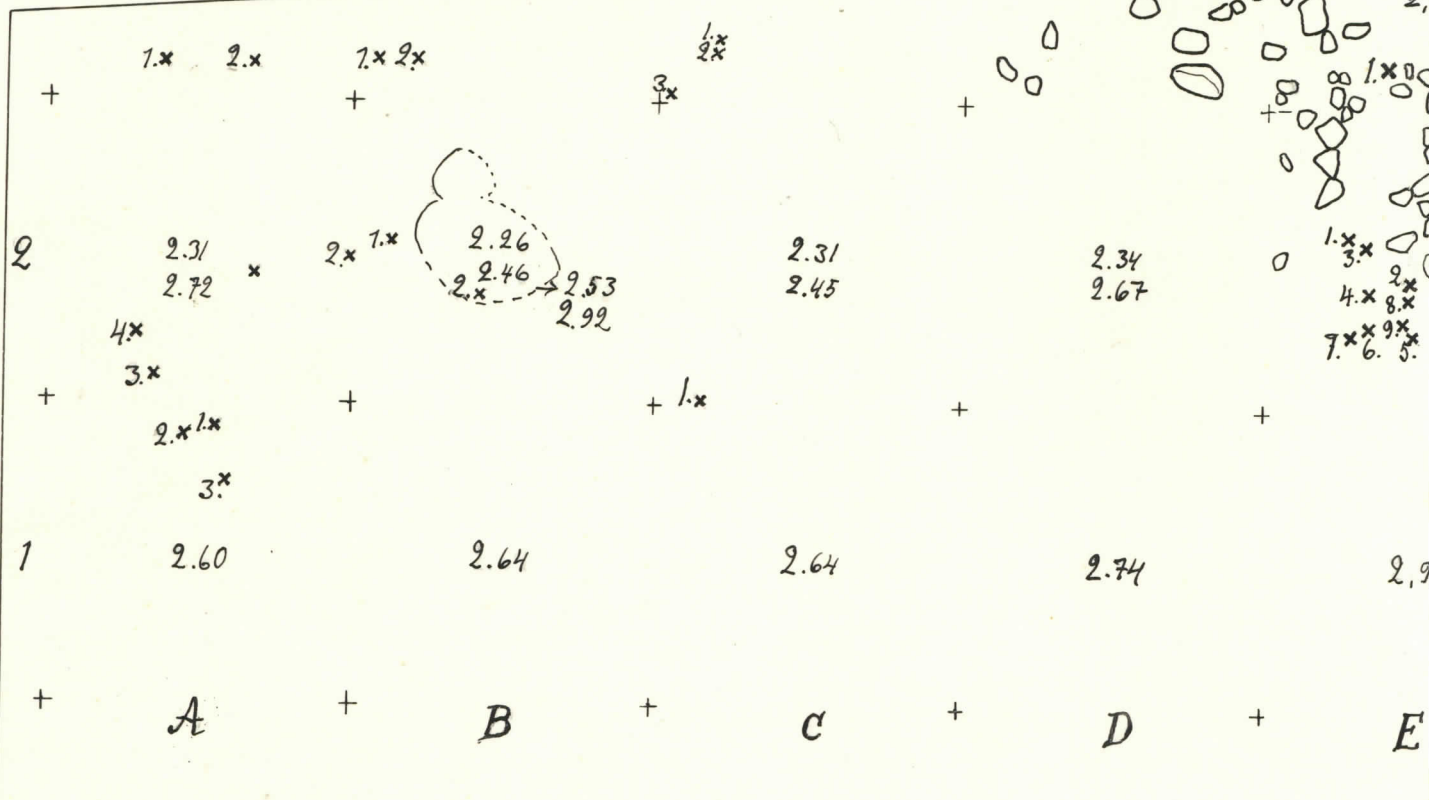
Helsingissä 27 päivänä marraskuuta 1940.

Helmer Salmo.

7

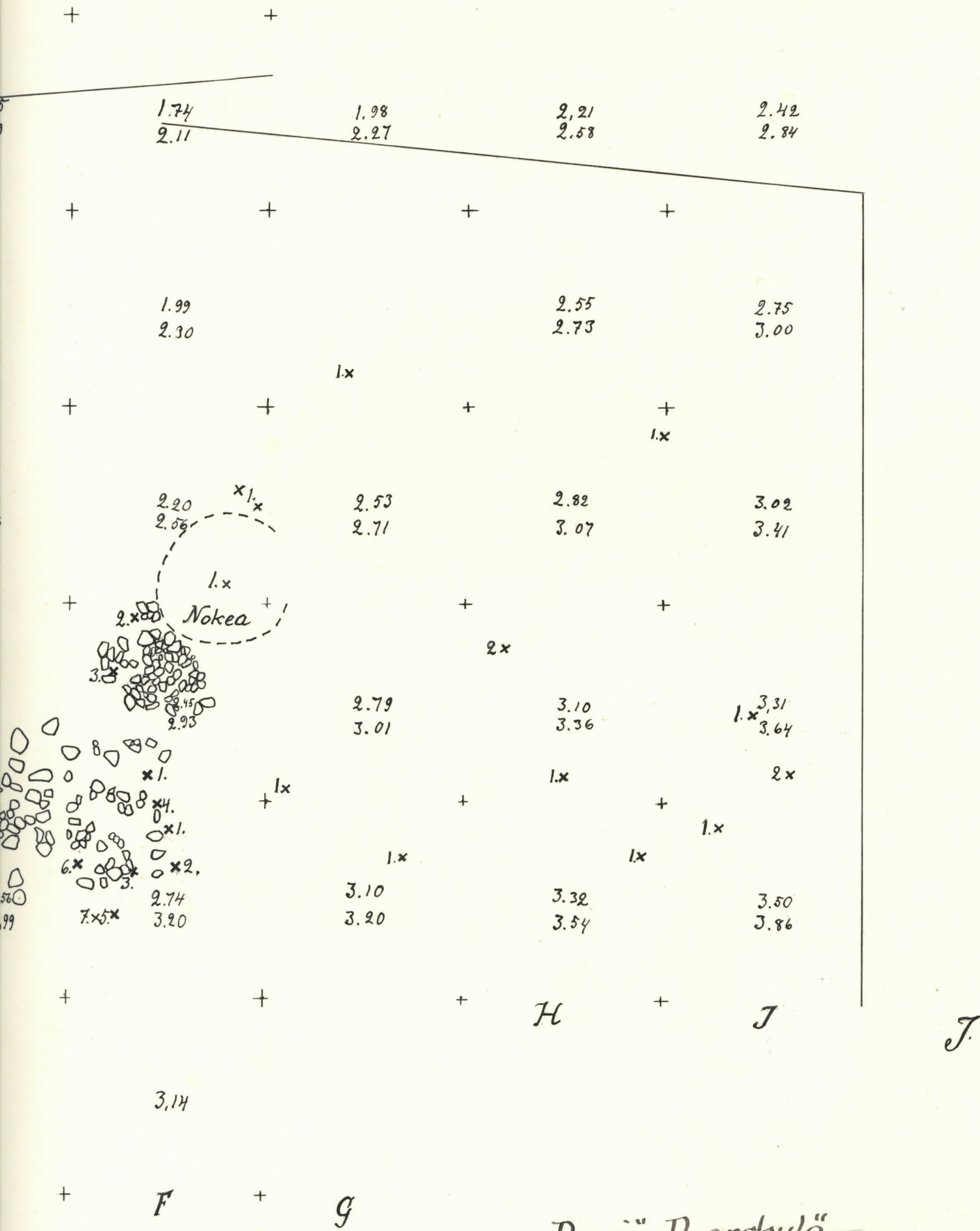


Käytävä




A B C D E

Aita



Perniö, Paarskylä
 Polttokalmisto
 H. Salmo 1940
 tummaa maata



Pernio, Paasikylä.



Levy n:o 12.925.

V. 1940 tutkittu polttokeuhka-
kalnieton osa keuhkokuolemasta
valokuvattuna.



Levy n:o 12.926

Sama kaalesta käsin.

Valok. H. Palmo

v. 1940.

Pernio, Paarskylä.



Levy n:o 12.927.

Kaivaus käynnissä rindissa
sa g-T: 2-6. Valokuvattu ka-
kosta länsi.



Levy n:o 12.928.

Kiveys rindissa E-F: 2-3.
Valokuvattu lounaisosuudesta.

Valok. H. Salmo
v. 1920.

Puumo, Paarskylä.



Levy n:o 12.929.

Kiveys rundoissa E-F: 2-3.
Valokuvattu pohjoisesta käsin.



Levy n:o 12.930.

Kiveys rundoissa F: 3. Valokuvattu
lännettä käsin.

Valok. H. Salmo
v. 1940.