

Kertomus Polvijärven pitäjän Solan kylän Suovaaran kivi-  
kautisen asuinpaikan tarkastuksesta.

22.10.1959 soitti Kansallismuseon esihist.os:n johtaja H.  
P-K Museoon pyytäen allekirjoittanutta tarkastamaan yllämaini-  
tun löytöpaikan ja rauhoittamaan sen. Löydön oli Kansallismu-  
seon ilmoittanut opettaja Herranen Solan kansakoululta lähet-  
tämällä samalla sieltä löydettyjä saviastianpalasia. (14.770)

Tarkastin paikan 27.10.1959 op. Herrasen opastamana. Hiek-  
kakuoppa, josta ko. saviastianpalaset oli löydetty, sijaitsee  
kartan I osoittamassa paikassa solankyläläisten Suovaaraksi ni-  
mittämän pohjois-eteläsuunnassa kulkevan harjun länsirinteessä  
miltei harjun alla olevan suon laidassa. Kuten kartasta ilmenee  
työttyy suolahdeke myös harjun itäpuolelle. Suovaara on siis ol-  
lut muinoin Viinijärveen työntyvä niemi.

Silmämääräisesti arvioiden laadittu kartta II kuvaa itse  
löytöpaikkaa: vaakasuora viivoitus = suota, ristiviivoitus = hiek-  
kakuoppa, pystyviivoitus = loivasti nouseva harjun rinne, vino-  
viivoitus = harjun laelle nouseva jyrkänne. Kolmiot osoittavat  
kohtia, joista op. Herrasen mukaan on paloja löydetty. Viimeksi-  
mainittujen sijaiti ja kuopan laajuus antanevat aihetta oletta-  
mukseen, että melkoinen osa asuinpaikkaa on tuhoutunut. Piirros-  
I osoittaa harjun länsirinteen profiilin silmämääräisesti arvi-  
oituna.

Ensimmäiset löydöt oli paikkakutalaisten antamien tietojen  
mukaan tehty jo n. 6 vuotta sitten, jolloin paikalta oli ilmei-  
sesti alettu ajaa hiekkaa. Tämän jälkeen oli hiekkakuopasta tul-  
lut kylän asukkaiden toivioiretkien kohde. Yksi ja toinen oli

käynyt siellä kokoomassa saviastianpalasia. Seuraavien henkilöiden hallussa pitäisi saamieni tietojen mukaan olla vielä paikalta kerättyjä löytöjä: Opettaja, kapt. evp., Eino Rossi, ollut solan koululla opettajana n. 4 vuotta sitten, Maist. Eino Koponen, os. Polvijärvi, kk., opettajana Polvijärven kirkonkylän keskikoulussa. Seminaarilainen Lauri Karhinen ( allamainittun J. Karhisen poika ), opiskelee Itä-Suomen Seminaarissa, os. Joensuu. Lähellä Solan koulua asuva hra. T. Heiskanen kertoi lisäksi paikalta löydetyn "piikiviä". Kysymyksessä lienevät kvartsi-iskokset.

Tapasin myös mv. Jaakko Karhisen, joka lupasi rauhoittaa maallansa olevan löytöpaikan. Hän kertoi myös n. 2 vuotta sitten hiekkakuopalla ja hänenkin puheillaan käynneen kaksi miestä, joiden nimiä ei kuitenkaan muistanut. Nämä olivat sanoneet Karhiselle: "jos ei kahden vuoden kuluessa anneta mitään kuu-  
lua, niin voi paikan suhteen tehdä mitä tykkää".

Oheisena 2 karttaa, 1 piirros, 2 valokuvaa

Joensuussa 2.11.1959

*Tuomas Björkman*

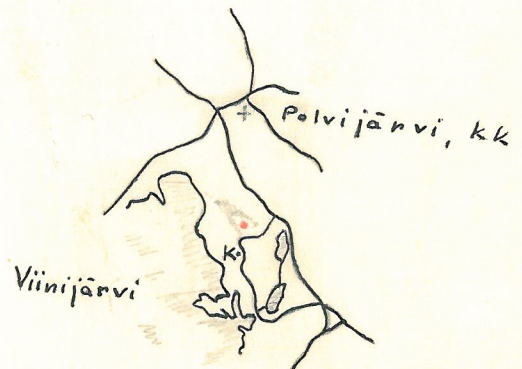
Tuomas Björkman

Polvijärvi  
Sola  
Suovaara

Suomi, Yleiskartta 1:400.000, s. 60

Polvijärvi, Sola, Suovaara

Kantta I



• = kivik. asuinpaikka

K. = Solan kansakoulu

T. B. -59



←

1. Hiekkakuoppa valokuvattu-  
na koillisesta. Taustalla suo,  
sen takana vastakkainen vaa-  
ra. Miehet seisovat löytöp.:lla.

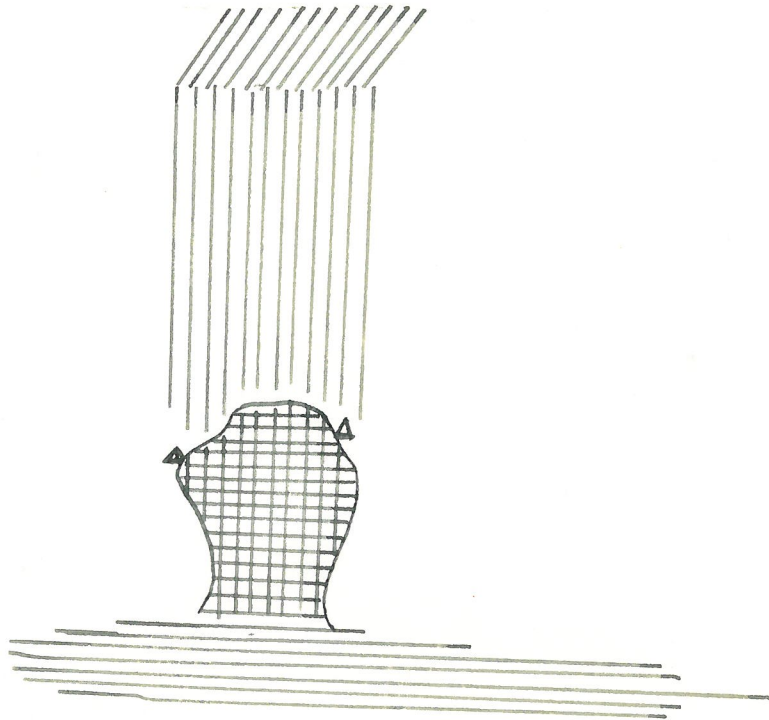
→  
2. Hiekkakuoppa valokuvat-  
tuna suon reunasta osapuul-  
leen lounaasta. Miehet sa-  
moilla paikoilla kuin kuvas-  
sa 1.



Valokuvat T. Björkman  
1959

Polvijärvi, Sola, Suovaara

Kartta II




— | — 5 m

##

Polvijärvi, Sola, Suovaara

Piirros I



— | — 5 m