

J. E. Try 25.10.51

Esitelly Erihist.os:n kokouksessa  
27/11-51.

Kertomus Michikkälän Laisniemen kivikauteen  
asuinpaikan kaivauksesta

24.5. - 28.5.1951.

(Kertomukseen liittyvät löydöt 12896:1-137)

2 valokuvaa sekä 3 kartta liitettä

Syksyllä 1950 löysivät H. Husu ja U. A. Okkonen Michikkälän Laisniemen kylästä maanvilj. Eino Kuntin maanvilj. osaston otto paikalla joukon saviastian palasia, joista U. A. Okkonen lähetti näytteen kansallismuseoon Turhasta Välikä. Täällä todettiin, että kyseessä oli uusi kivikauteen asuinpaikka, ja allekirjoittanut kävi vielä samana syksynä löytöpaikalla Turhassa maassa tuoden edellä mainitut löydökset tuolloin kansallismuseoon, missä ne on luokiteltu numerolla 12674. Paikalla käydessäni toteutin, että asuinpaikka on varmaan tuhontia kielan olossa, josta syystä sovittiin maan omistajan kanssa, että enempi kielan ajo murettaisiin siksi kunnes paikalla on suoritetu tarkempia tutkimuksia. Nämä suoriteti toulukuussa 1951.

\*

Asuinpaikka sijaitsee Michikkälän pitäjän Laisniemen kylässä (ent. Säkkijärven Laihajärven kylää) maanvilj. Eino Kuntin omistamalla maalla Urpalaanjoen rannalla Hiirikarjunmäen Villariin polvi nimisellä paikalla (ks. kartta liite 1). Löytöpaikalle on matkaa Michikkälän kirkolta linnuntietä kaakkoon n. 12 km ja Virolahden kirkolta koilliseen n. 17.5 km (Vaahimaalla koilliseen 5-6 km).

Asuinpaikka on läheistä jokiniittyä, kaakkoon viettävä pinnettä;  
\* Laisniemikin on ent. Säkkijärven pitäjää.

puntonta (ks. liitteet 2 ja 4). Maanpinta oli laivauskohdalla jalkut-  
hon parkkikerroksen peittämiä - paikalla on aikoinaan ollut puuta-  
varan lastauspaikalla.

Parkki- ja humuskerros oli vahvinta puuta pinnalla III - n. 30 cm -  
ohuella pinnalla alaspäin, ollen puuta pinnalla VII enään n. 20-10 cm  
pakku. Sen alla oli maaperä kiinteä, melkein kiveton kieta.

Kulttuurikerros oli väriltään punertavan ruskea ja sen vahvuus  
vaihteli 20-30 cm; kulttuurikerros alkoi kohdalla parkkikerroksen  
alla. Kulttuurikerroksen alla oli kivetön "muurauskiekkä". Paikal-  
la tavattiin muutama rapakivi lohkare.

Kiinteitä muurainjäänjälkiä tavattiin kahdessa kohdassa: kivetön  
muotioipaikka pinnalla V-VI: 2-3 (kauniin punisella jalalla kietä  
ja kietä) sekä kivetön muotiojäänjälki pinnalla IV: 5 (ks. kar-  
taali 2). Molemmat ovat ollen muodoltaan pyöreitä ja halkimältään  
n. 1.5-1.3 m. Lähellä muotiojäänjälkiä pinnalla IV: 5 paljasti sen  
luomalla kiviin muotiojäänjälki, molemmat päältä lasit -  
istuma kiviä? (ks. kartta liite 2). Muotiojäänjälkiä pinnalla IV: 5  
löytyi saviastian runnapala Äyräpään tyyliä II: 2 ja muotiojäänjälkiä  
pinnalla VI: 3 kera miikka, niin ilmeä Äyräpään tyyliä II: 2.

Eräitä löylyjä keräsi seuraavasti (KM 12896: 1-137):

Tasakallaja	1 kpl.	käyttöjälkiä pii-iskoksia	1 kpl.
kivilaji-iskoksia	4 "	pii-iskoksia	33 "
kivilaji-kaapimia	1 "	ihonkätymä kvarttia	1 "
kvartsi-iskoksia	9 "	savi-idolin kappaleita	1 "
pii-kaapimia	1 "	saviastian palasia	2994 "
pienineitä ja sellisten kappaleita	4 "	palaneita luomaisia	3 "

Tiheimmin oli löylyjä kaivausalueen keskivaiheella, pinnalla IV-VI: 3

(ks. kartta liite 3), vähiten pumduissa III:2, IV:2, VII:2 ja VII:3. Kuten  
kydästen levinneisyyskartasta ilmenee (liite 3) on kielien ajassa tuhoutunut  
melkoinen osa vanhaa kulttuuriperinnettä. Sitä esiintyy kuitenkin vielä  
kiekka luopon pohjois- ja koillisosalla. Maan omistajan kanssa sovitiin  
niitä, ettei kiekka vastaisudessa ajeltais pumduilla luonnon  
tuhoilta alueelta. Jitten luvun se täältä loppuu ja kielien ajat siirtyy  
toiseen kohtaan luopon ilmiöiden omistaja asiasta muinaishistorialliselle  
toimintamalle jälkötutkimuksia varten.

Ennen osa saviastian paloista on ns. tyypillistä eli perinteistä.  
Tä lampaalasa miekka, Ryräpäin tyyppi II:1 ja II:2, jolunen ehkä  
tyyppi I:2 ja jolunen tyyppi III:1.

Ruinpäälän korkeus merenpinnasta on venäläisen Topografi-kartan  
mukaan n. 18-19 m ja sen korkeus Urjalanjoen vedenpinnasta  
5-5.5 m (vaikilla 28.5.1951).

Helsingissä 25.10.1951


fil. maisteri Vilho Luho

Материалы для районной карты № 1951.

Рядъ XI.

СЕКРЕТНО

Листъ 44.



X канон-  
райка 1951.

Начальник 4<sup>го</sup> отд. ген. К. Г. Вое. Том. Гитиц. Сибир. Док. и инд.  
 Подполковник Начальник штаба Кавказ. Корп. В. Т. Подполковник Сибир. Док. и инд.  
 Начальник штаба Кавказ. Штаба Подполковник Сибир. Док. и инд.

1:40 000  
 Выпускной 246. уряде Кюламена протр 107, 000 кв. в.

Снимок съ 20<sup>го</sup> Авг по 12<sup>го</sup> Октября 1886 г. и черт. съ Гусев-  
 ской Секретарь Строиловский при помощи Кандидата наук,  
 съ. ии. А. Деника съ 25<sup>го</sup> Августа по 29<sup>го</sup> Октября.

Miehikkälä, Laisniemi

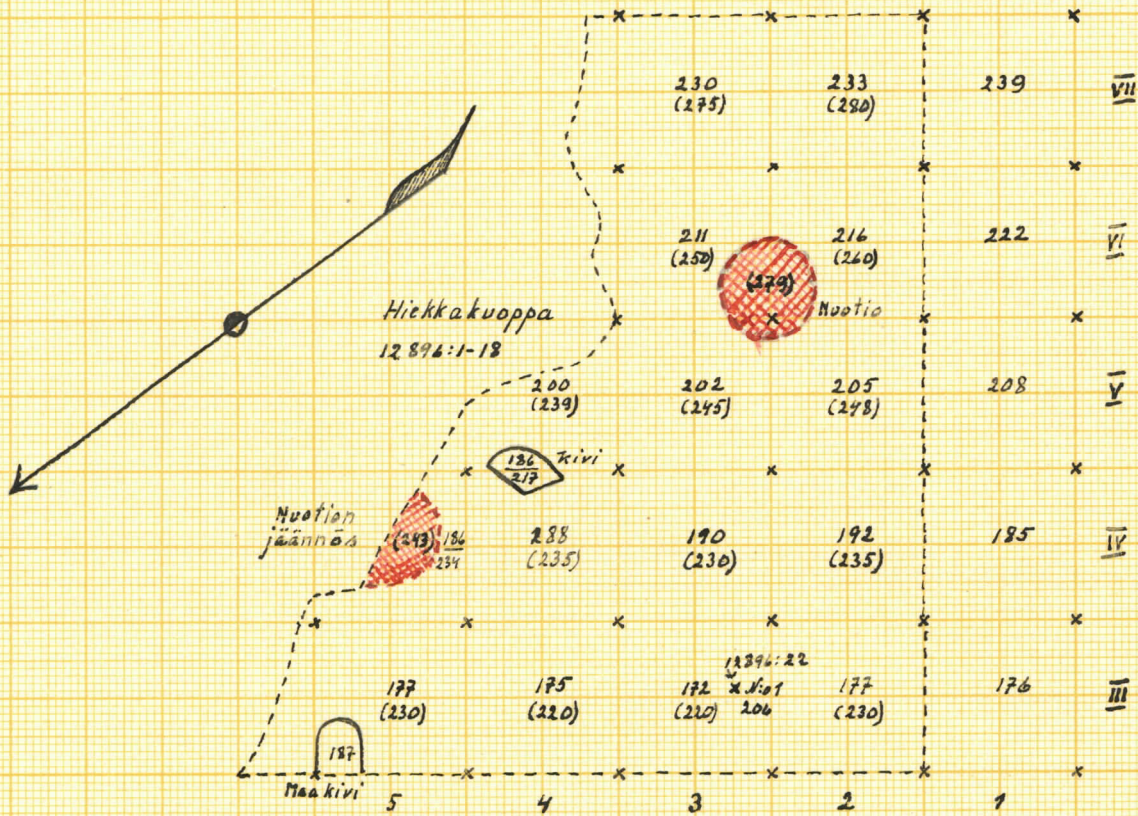
1:100

Piirt. V. Luho-51.

Kp. 039

60 m<sup>2</sup>

Urpatan joki →



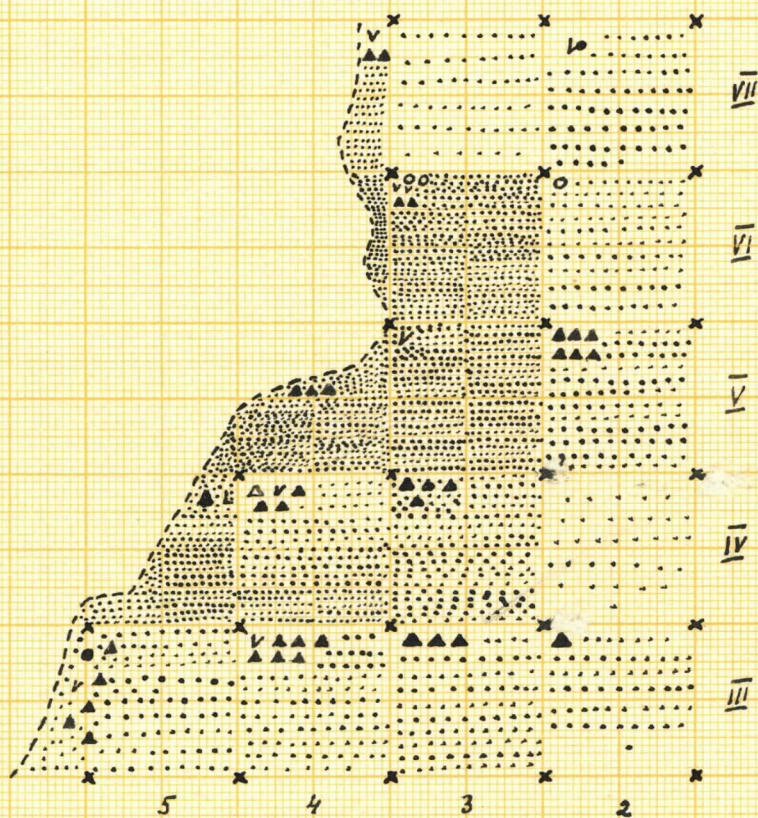
Mehikkala, Laismäen

1:100

Löydösten levinneisyys

12896:19-137

V. L. V. ho-57



- Merkkien selitykset:
- ▲ pii-iskos tai -esine
  - v kvartsi-iskos
  - o iskentäydin (kvartsiä)
  - o kivilaji-iskos
  - Δ kivilajikaavin
  - L palanut luun siru
  - idolin kappale
  - saviantian pala

Miehikkälä, Laisniemi.



Dev. n:o 15905

Kuva 1. - Miehikkälä, Laisniemi: kivihaudon auni-paikka etelä-kaukasta nähtynä, etualalla Urpalamjoki. kuvassa näkyvä kiekka-kuoppa = löylypaikka, miesten kohdalla kaivausalue.

26.5.1951.



Dev. n:o 15906

Kuva 2. - Miehikkälä, Laisniemi: nähtynä kivihaudon auni-paikalta etelä-kaukasta. taivan keskellä kaivausalue ja siitä heti vasemmalle Urpalamjoki. edellinen kuva (15905) otettu muuten osittamalla kohdalla.

28.5.1951.