

|                                                                                                                                                                                                                                                      |                                                                   |
|------------------------------------------------------------------------------------------------------------------------------------------------------------------------------------------------------------------------------------------------------|-------------------------------------------------------------------|
| 407 Kaivauksen tyyppi<br>0 ei tietoja<br>1 pelastuskaivaus<br>2 muu kaivaus                                                                                                                                                                          | 408 Kaivaus: selostus                                             |
| 409 Muut kenttättyöt                                                                                                                                                                                                                                 |                                                                   |
| 410 Muut arkistoviitteet; kirjallisuusviitteet                                                                                                                                                                                                       |                                                                   |
| 411 Artefaktit<br><input checked="" type="checkbox"/> ei tietoja<br><input type="checkbox"/> metalliartefakteja<br><input type="checkbox"/> keramiikkaa<br><input type="checkbox"/> kivi/kvartsi/pii ym<br><input type="checkbox"/> muita, mitä..... | 412 Ajoitus<br>0<br>P 1 1 2 3<br>2 4 5 6<br>0<br>R 1<br>2 1 2 3 4 |
| 413 Seutukaavan (vuosi )<br>viitenumero                                                                                                                                                                                                              |                                                                   |
| 414 Löytönumerot<br>1.....<br>2.....<br>3.....<br>.....                                                                                                                                                                                              |                                                                   |
| 415 Lähistön hajalöydöt                                                                                                                                                                                                                              |                                                                   |
| 416 Valokuvat T4a neg. F 19746, 19747                                                                                                                                                                                                                |                                                                   |
| 417 Perimätieto                                                                                                                                                                                                                                      |                                                                   |
| 418 Huomautuksia ja lisätietoja<br>Ks/kori mpy h= 13.7 N60 vanha maanpinnasta 28.9.1992                                                                                                                                                              |                                                                   |
| 419 Tietoihin tehdyt muutokset                                                                                                                                                                                                                       |                                                                   |
| 420 Tiedot peräisin<br><input type="checkbox"/> TYA:n topog. arkistosta, pvm / 19 allekirj:<br><input checked="" type="checkbox"/> kentältä pvm 28 / 9 1992 allekirj: TPJ JS<br><input type="checkbox"/> muualta, mistä..... pvm / 19 allekirj:      |                                                                   |

533010054


|                                                                                                                                                                                        |                                                                              |
|----------------------------------------------------------------------------------------------------------------------------------------------------------------------------------------|------------------------------------------------------------------------------|
| HAUTARAUNION REKISTERÖINTILOMAKE 1 Turun yliopisto/arkeologia                                                                                                                          |                                                                              |
| <input checked="" type="checkbox"/> ATK-päivitys suoritettu..... 24.9.1992.....                                                                                                        | 001 Tunnus                                                                   |
| <input type="checkbox"/> poistettu.....                                                                                                                                                | 533-59-2020-0                                                                |
| Tätä lomaketta varten on erillinen täyttöohje k k k d v p p a a m                                                                                                                      |                                                                              |
| 1 Sijainti                                                                                                                                                                             |                                                                              |
| 101 Kunta Navro                                                                                                                                                                        | 102 Kuntakoodi 533                                                           |
| 103 Vanha kunta                                                                                                                                                                        | 104 Vanha kuntakoodi                                                         |
| 105 Kylä Hummelholm                                                                                                                                                                    | 106 Kuntaliitos vuodelta                                                     |
| 107 Kylänosa                                                                                                                                                                           | 108 Tila/tontti                                                              |
| 109 Paikannimi Uuden 1                                                                                                                                                                 |                                                                              |
| 110 Omistaja(t)                                                                                                                                                                        |                                                                              |
| 111 Vuokraaja                                                                                                                                                                          |                                                                              |
| 112 Omistusta koskevat tiedot vuodelta                                                                                                                                                 |                                                                              |
| 113 Karttalehti 1034 02                                                                                                                                                                | 117 Koordinaattien virheympyrän säde                                         |
| 114 X 6665 23                                                                                                                                                                          | 115 Y 1544 83                                                                |
| 116 Koordinaattien selitys                                                                                                                                                             | 1 ± 30 m (kartalla ± 1.5 mm)<br>2 ± 150 m (kartalla ± 7.5 mm)<br>3 yli 150 m |
| 118 Sijainti sanallisesti<br>Noin 40 m etäällä K5335920300 - suunnan E.<br>p= 6676 32<br>i= 32113                                                                                      |                                                                              |
| 2 Maasto                                                                                                                                                                               |                                                                              |
| 201 Korkeus mpy 13.7 m                                                                                                                                                                 | 202 Rantapintavyöhykkeet<br>n 500 BC n 1250 BC                               |
| 203 Maaperä<br>0 ei tietoja<br>1 kallio<br>2 moreeni, jäätikkömuodostuma<br>tms.<br>3 muu maalaji                                                                                      | Korkeus mpy<br>Etäisyys m                                                    |
| 204 Maaperän ja pinnanmuodostukseen kuvaus (kivisyys, kaltevuus, ilmansuunnat jne)                                                                                                     |                                                                              |
| Pienen kalliograafisen kalliopöytäskaman huipulla, selvästi kuperalla, melko tasaisella kalliopinnalla. Kallion huippu on muodostunut niemen, etäällä rannan loppuun suunnissa S ja N. |                                                                              |

205 Kasvillisuus

2

206 Rakennukset, tiet ym

207 Karttaluonnos



3 Kuvaus

301 Muoto (koodi)

- 0 ei tietoja
- 1 epämääräinen
- 2 pyöreä/soikea
- 3 suorakulmainen
- 4 epäsymm. monikulmio
- 5 kolmio

302 Muoto sanallisesti

303 Leikkaus (koodi)

- 0 ei tietoja
- 1 epämääräinen
- 2 kupera
- 3 tasainen
- 4 kraaterimainen
- 5 tasalakinen
- 6 reunakehällinen
- 7 muu, mikä.....

304 Leikkaus sanallisesti

305 Maansekaisuus

- 0 ei tietoja
- 1 on
- 2 ei ole

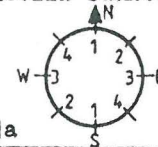
306 Mitat (max)

- Pituus 6.7 m
- Leveys 6.5 m
- Korkeus 0.3 m
- ei tietoja

307 Mitat vanhoissa dokumenteissa

3

308 Pituusakselin suunta



0 ei tietoja

309 Havaitut rakenteet (koodit)

- ... keuharakenteiden lukum.  silmäkivi
- ... paasiarkkujen lukum.  ympäryslieri
- palaneita luunsiruja
- muita, mitä.....
- kylmämuuraus

310 Havaitut rakenteet, rakennusaines ym. sanallisesti

Lähis peltokentän pöytäsiivitys, pienkivi ja melko tasakaloisia kiviä ja lohkaraita, noin 0-20 kg. Kattokivi, pinta epätasainen. Kiviä vain muutamassa kerrassa kalliin pöytä.

311 Kunto (koodi)

- 0 ei tietoja
- 1 täysin ehjä
- 2 purkamis- t. kaivamisjälkiä
- 3 tuhoutunut

312 Kunto ja säilymisedellytykset sanallisesti

Kivis valunut suuntaan N. Kivien pinnan jatkettu ja samankaltaisesta paikasta.

313 Lisätietoja

- 0 ei tietoja
- 1 epävarma hautaraunio 3
- 2 ks.....

4 Tutkimukset

401 Löytöhistoria (koodi)

- 0 ei tietoja
- 1 arkeologin löytämä
- 2 muun henkilön löytämä
- 3 kaivauksen yhteydessä
- 4 muu löytötapaa

402 Löytöhistoria (vuosiluvut yms)

sanallisesti Havain löysi kiviainekset Olaf Andersson joka lähetti aineita kirjasta museovirastolle 2.10.1991 ja 1.5.1992. Tapani Tuovinen Turun yliopiston Arkeologian osastolta teki muistokäynnin 28.9.1992 museoviraston pyynnöstä.

403 Opas

| 404 Inventoinnit | nimi | (kenttätyö)vuosi | viite |
|------------------|------|------------------|-------|
|                  |      |                  |       |

405 Tarkastukset

|  |                 |      |       |
|--|-----------------|------|-------|
|  | Tapani Tuovinen | 1992 | n:o 2 |
|--|-----------------|------|-------|

406 Kaivaukset

533 01 0054

|                                                                                                                                                                                                                                                      |                                                                   |
|------------------------------------------------------------------------------------------------------------------------------------------------------------------------------------------------------------------------------------------------------|-------------------------------------------------------------------|
| 407 Kaivauksen tyyppi<br><input type="radio"/> ei tietoja<br>1 pelastuskaivaus<br>2 muu kaivaus                                                                                                                                                      | 408 Kaivaus: selostus                                             |
| 409 Muut kenttättyöt                                                                                                                                                                                                                                 |                                                                   |
| 410 Muut arkistoviitteet; kirjallisuusviitteet                                                                                                                                                                                                       |                                                                   |
| 411 Artefaktit<br><input checked="" type="checkbox"/> ei tietoja<br><input type="checkbox"/> metalliartefakteja<br><input type="checkbox"/> keramiikkaa<br><input type="checkbox"/> kivi/kvartsi/pii ym<br><input type="checkbox"/> muita, mitä..... | 412 Ajoitus<br>0<br>P 1 1 2 3<br>2 4 5 6<br>0<br>R 1<br>2 1 2 3 4 |
| 413 Seutukaavan (vuosi )<br>viitenumero                                                                                                                                                                                                              |                                                                   |
| 414 Löytönumerot<br>1.....<br>2.....<br>3.....                                                                                                                                                                                                       |                                                                   |
| 415 Lähistön hajalöydöt                                                                                                                                                                                                                              |                                                                   |
| 416 Valokuvat<br>Tuo neg. F 10748, 10749                                                                                                                                                                                                             |                                                                   |
| 417 Perimätieto                                                                                                                                                                                                                                      |                                                                   |
| 418 Huomautuksia ja lisätietoja<br>Kaivaus mpy h=12.5 N60 vaahit merkypinnasta 28.5.1992.                                                                                                                                                            |                                                                   |
| 419 Tietoihin tehdyt muutokset                                                                                                                                                                                                                       |                                                                   |
| 420 Tiedot peräisin<br><input type="checkbox"/> TYA:n topog. arkistosta, pvm / 19 allekirj:<br><input checked="" type="checkbox"/> kentältä pvm 28/5 1992 allekirj: TPJ +<br><input type="checkbox"/> muualta, mistä..... pvm / 19 allekirj:         |                                                                   |

|                                                                         |               |
|-------------------------------------------------------------------------|---------------|
| HAUTARAUNION REKISTERÖINTILOMAKE 1 Turun yliopisto/arkeologia           |               |
| <input checked="" type="checkbox"/> ATK-päivitys suoritettu... 6.7.1993 | 001 Tunnus    |
| <input type="checkbox"/> poistettu.....                                 | 533-59-2030-0 |
| Tätä lomaketta varten on erillinen täyttöohje k k k d v p p a a m       |               |

1 Sijainti

|                                                                                                    |                                                                              |
|----------------------------------------------------------------------------------------------------|------------------------------------------------------------------------------|
| 101 Kunta Naura                                                                                    | 102 Kuntakoodi 533                                                           |
| 103 Vanha kunta                                                                                    | 104 Vanha kuntakoodi                                                         |
| 105 Kylä Hummelholm                                                                                | 106 Kuntaliitos vuodelta                                                     |
| 107 Kylänosa                                                                                       | 108 Tila/tontti                                                              |
| 109 Paikannimi Udden 2                                                                             |                                                                              |
| 110 Omistaja(t)                                                                                    |                                                                              |
| 111 Vuokraaja                                                                                      |                                                                              |
| 112 Omistusta koskevat tiedot vuodelta                                                             |                                                                              |
| 113 Karttalehti 1039 02                                                                            | 117 Koordinaattien virheympyrän säde                                         |
| 114 X 665 23                                                                                       | 115 Y 1544 75                                                                |
| 116 Koordinaattien selitys                                                                         | 1 ± 30 m (kartalla ± 1.5 mm)<br>2 ± 150 m (kartalla ± 7.5 mm)<br>3 yli 150 m |
| 118 Sijainti sanallisesti<br>Noin 40 m haudan K5335520200 suuntaan W.<br>p = 6676 32<br>i = 321115 |                                                                              |

2 Maasto


|                                                                                                |                                                                                   |
|------------------------------------------------------------------------------------------------|-----------------------------------------------------------------------------------|
| 201 Korkeus mpy 12.5 m                                                                         | 202 Rantapintavyöhykkeet<br>n 500 BC n 1250 BC                                    |
| 203 Maaperä<br>0 ei tietoja<br>1 kallio<br>2 moreeni, jäätikkömuodostuma tms.<br>3 muu maalaji | Korkeus mpy<br>Etäisyys m                                                         |
|                                                                                                | 204 Maaperän ja pinnanmuodostuksen kuvaus (kivisyys, kaltevuus, ilmansuunnat jne) |
| Pinnalle killegnaisille kalliopaljastumalle, lakikohdan W-projektilla.                         |                                                                                   |

205 Kasvillisuus

2

206 Rakennukset, tiet ym

207 Karttaluonnos



3 Kuvaus

301 Muoto (koodi)

- 0 ei tietoja 3 suorakulmainen
- 1 epämääräinen 4 epäsymm. monikulmio
- 2 pyöreä/soikea 5 kolmio

302 Muoto sanallisesti

303 Leikkaus (koodi)

- 0 ei tietoja 5 tasalakinen
- 1 epämääräinen 6 reunakehällinen
- 2 kupera
- 3 tassainen

4 kraaterimainen



304 Leikkaus sanallisesti

305 Maansekaisuus

- 0 ei tietoja
- 1 on
- 2 ei ole

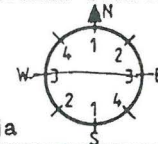
306 Mitat (max)

- Pituus 3.9 m
- Leveys 3.4 m
- Korkeus 0.4 m
- ei tietoja

307 Mitat vanhoissa dokumenteissa

3

308 Pituusakselin suunta



.....-.....

0 ei tietoja

309 Havaitut rakenteet (koodit)

- ... kehrakenteiden lukum.  silmäkivi
- ... paasiarkkujen lukum.  ympäryslieri
- palaneita luunsiruja  muita, mitä
- kylmämuuraus

310 Havaitut rakenteet, rakennusaines ym. sanallisesti

Pyörityskivi ja sormikivi, jotka on kutsuttu lohkeiksi, näköviitoiksi ovat noin 2-40 kg. Tiiviimpi ja korkeampi kivessä kuin läheltä olevista haudoista K 533 592 0200.

311 Kunto (koodi)

- 0 ei tietoja
- 1 täysin ehjä
- 2 purkamis- t. kaivamisjälkiä
- 3 tuhoutunut

312 Kunto ja säilymisedellytykset sanallisesti

Poraajtkälän peittäminen.

313 Lisätietoja

- 0 ei tietoja 2 ks.....
- 1 epävarma hautaraunio 3

4 Tutkimukset

401 Löytöhistoria (koodi)

- 0 ei tietoja
- 1 arkeologin löytämä
- 2 muun henkilön löytämä
- 3 kaivauksen yhteydessä
- 4 muu löytötapaa

402 Löytöhistoria (vuosiluvut yms)

sanallisesti Haudan löysi kesäaikas Olaf Andersson joka lähetti asiasta kirjeen museovirastolle 2.10.1991 ja 1.9.1992. Tapani Tuorinen Turun yliopiston arkeologian osastolta tuli maastokäynnin 28.9.1992 museoviraston pyynnöstä!

403 Opas

404 Inventoinnit nimi (kenttätyö)vuosi viite

405 Tarkastukset

Tapani Tuorinen 1992 n:o 3

406 Kaivaukset