

Nakkila, Soinila, Kaasanmäki

Tarkastusmatka 30. 8. 1967

Kaasanmäen pronssikautisen asuinpaikan kaivauksen yhteydessä kävin yllä mainittuna päivänä tarkastamassa kaivausalueen yläpuolella sijaitsevan harjanteen kiviröykkiöt, ja saatoin todeta seuraavaa:

Raunio 1. Harjun päällä tiestä 28 m länteen - 1967 kaivauksen peruslinjan suunta - ja siitä 32 m pohjoiseen (ks. kartta 1) vanhan hiekkakuopan halkaisema, hiekkakivilaatoista ja -sepelistä tehty raunio, jonka itäpuoli hävitetty soranajon yhteydessä, länsiosa laskee maanmyötäisesti jyrkästi alaspäin. Raunion läpimiytä n. 6 m, korkeus 30 cm. Polun kohdalla raunion kiveys helposti havaittavissa. (Kuvat 1-2, neg. n:ot SM 25412 - 3).

Raunio 2: Raunio 1:stä 34 m pohjoiskoilliseen tiheässä kuusikossa polun halkaisemana matala, 30 cm:n korkuinen ja n. 6 m läpimittainen, pyöreistä ihmisen pään ja sitä pienempien kivien muodostama röykkiö, joka tuskin on luontainen. Röykkiön länsilaitaan polun varteen oli kaivettu kuoppa. (Kuvat 3 ja 4, neg. N:ot SM 25414 - 5).

Raunio 3. Em. rauniosta 7 m pohjoiseen polun vasemmalla puolella hävitetty, ilmeisesti paasiarkun sisältänyt raunio, jonka läpimitta nykyisellään n. 7 m ja korkeus 0,5 m. Raunio on tehty osittain pyörö-, osittain hiekkakivistä ja -sepelistä. Paasiarkun seinämän ulkopuolelta saatoin todeta hiiltä. (Kuvat n:ot 5-6, neg. n:ot SM 25416 - 7).

Raunio 4. Em. rauniosta 26 m pohjoiskoilliseen polun vasemmalla puolella laakea, nykyisellään 0,5 m:n korkuinen ja n. 7 m:n läpimittainen hävitetty raunio, jonka keskustassa saatoin todeta hiekkakivistä ladottua seinämää, ja tämän sisällä hiiltä. Raunion rakenne on muuten samanlainen kuin raunio n:o 3. (Kuvat 7-10, neg. n:ot SM 25418 - 21). On ilmeistä, että raunio n:o 4 on sama kuin Unto Salon kertomuksessaan Nakkilan pitäjän kiinteistä muinaisjäännöksistä s. 25 mainitsema raunio n:o 9.

Kun kylien välistä rajalinjaa umpeenkasvamisen vuoksi en saattanut todeta, on mahdollista, että raunio n:o 1 sijaitsee Kukonharjan eikä Soinilan kylän maalla.

Liitteenä 1 kartta, 1 peitepiirros peruskartan lehdestä n:o 1143 O4 Nakkila ruudut 01-02/54-55 sekä 10 valokuvaa.


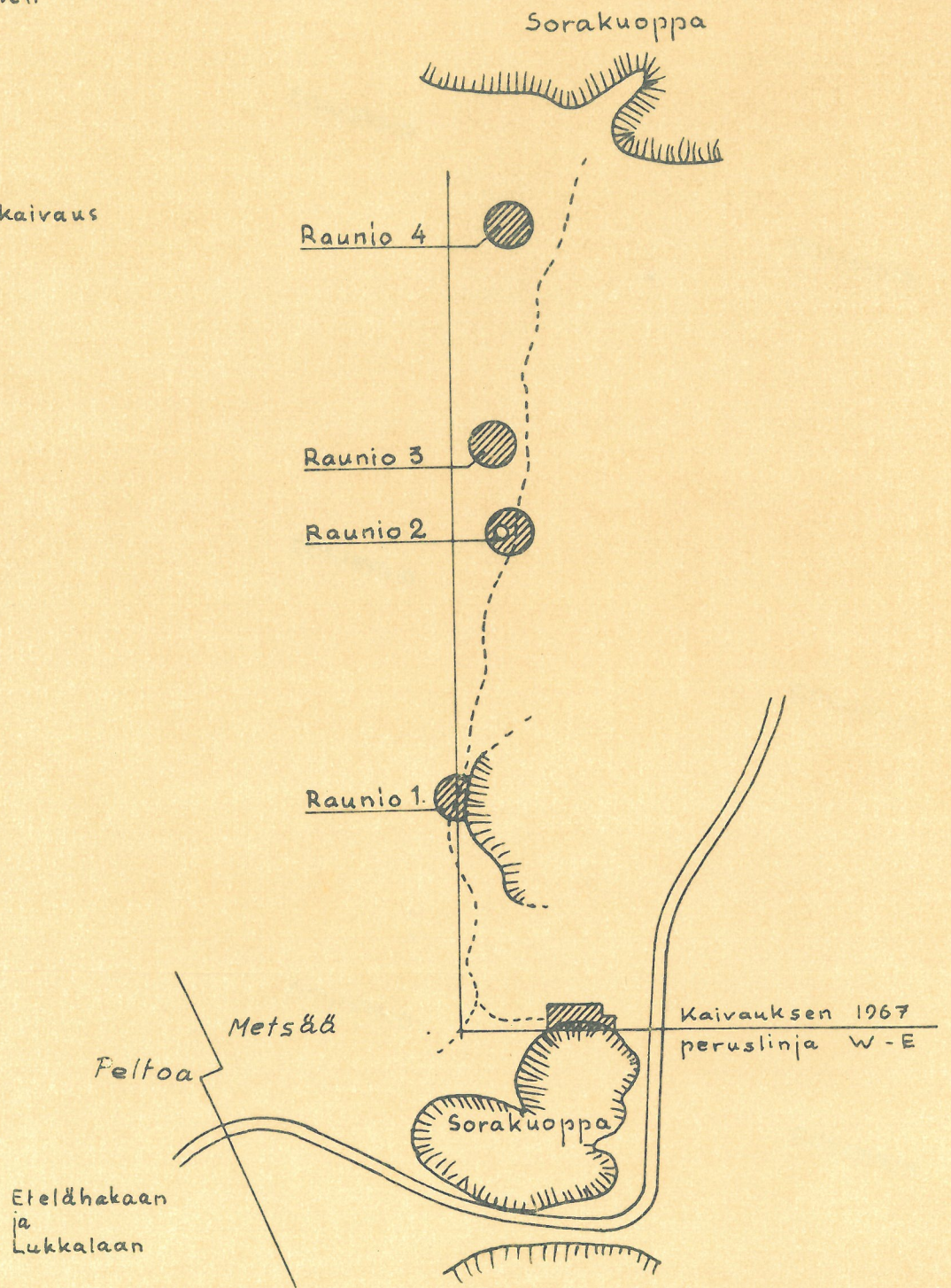
Porissa syyskuun 4. päivänä 1967

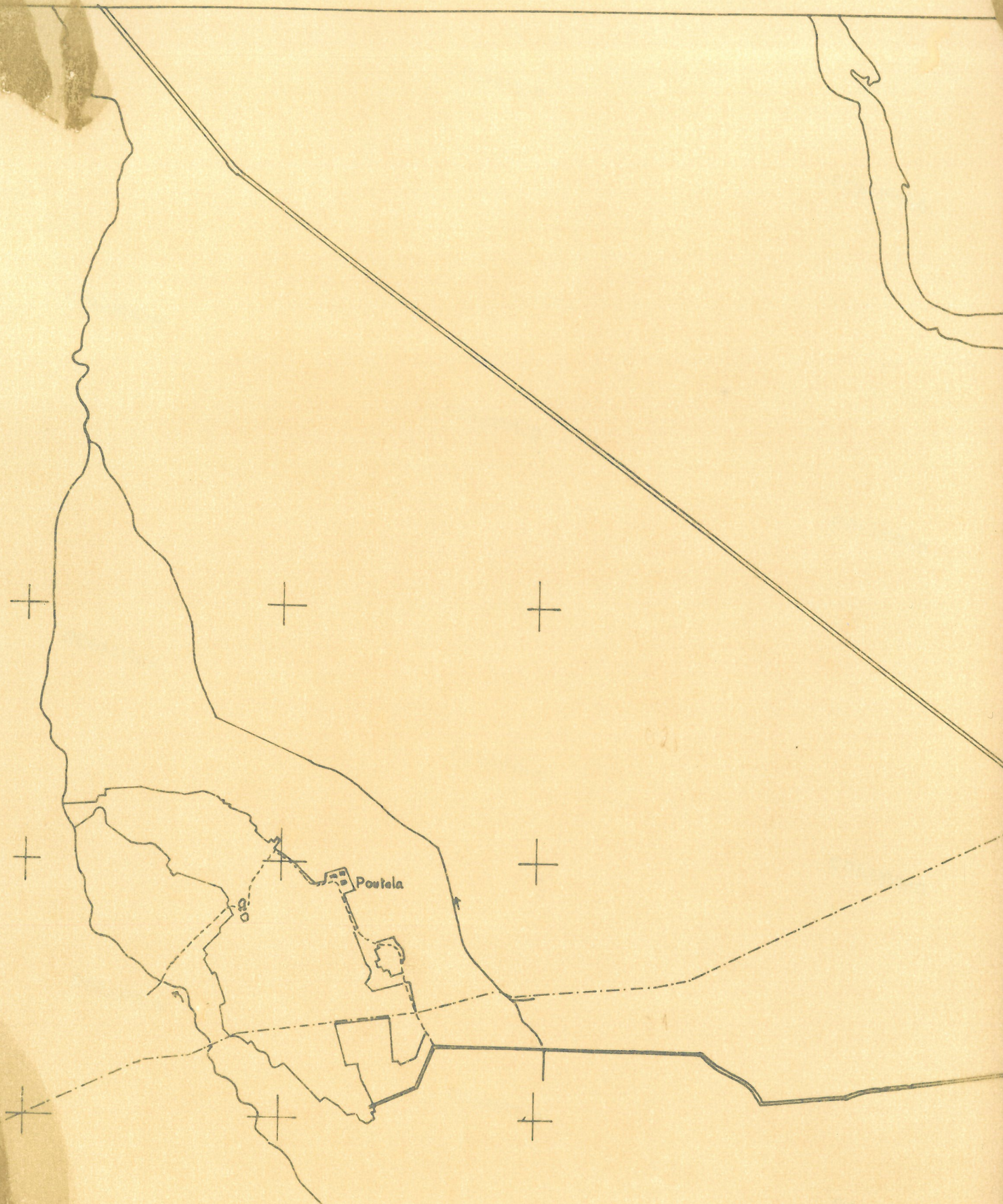
Aito Kauhanen
Isto Kauhanen, Satak.Mus. amanuenss

Nakkila
Soinila
Kaasanmäki

Kartta 1
piirt. Ito Kauhanen

- Raunio
- ▨ v:n 1967 kaivaus
- - - Polku





Postela



25412

1. Raunio l etelästä



25413

2. Raunio l pohjoisesta.

Satakunnan Museo 25412 - 3. Foto: Isto Kauhanen-67

Nakkila
Soinila
Kaasanmäki

Satakunnan Museo

25412-3

Foto: ISTO KAUKANEN -67

NAKKILA

RAUNIO

ETELÄSTÄ VALOKUVATTUNA

SOINILA

— — —

POHJOISESTA

— — —

KAASANMÄKI

25414-18



25414

3. Raunio 2 etelästä



25415

4. Raunio 2 luoteesta.

Satakunnan Museo 25414 - 5. Foto: Isto Kauhanen-67

Nakkila
Soinila
Kaasanmäki

FOTO ISTO KAUKHANEN -67

NAKKILA

ETELÄSTÄ VALOKOYVATTUNA

SOINILA

LUOTTEESTA

- u -

KAASANMAKI



25416

5. Raunio 3 etelästä



25417

6. Raunio 3 pohjoisesta.

Satakunnan Museo 25416 - 7. Foto: Isto Kauhanen-67

Nakkila
Soinila
Kaasanmäki

Satakunnan Museo 25416-7 Foto: ISTO KAUKHANEN -67

NAKKILA

RAUNIO N:3 ETELÄSTÄ VALOKUVATTUNA

SOINILA

" - " - POHJOISESTA

KAASANMÄKI



25418

7. Raunio 4 etelästä kuvattuna.



25419

8. Raunio 4 pohjoisluoteesta.

Satakunnan Museo 25418 - 9. Foto: Isto Kauhanen-67

Nakkila
Soinila
Kaasanmäki

Satakunnan Museo	<u>25418-9</u>	Foto:	<u>ISTO KAUKANEN -67</u>	<u>NAKKILA</u>
	<u>7. RAUNIO No 4</u>		<u>"ETELÄSTÄ"</u>	<u>VALOKUVATTUNA</u>
	<u>8. — — —</u>		<u>POHJOISLUOTEESTA</u>	<u>— — —</u>
				<u>KAASANMÄKI</u>



25420

9. Lähikuva raunio
n:o 4:stä. Etelästä
kuvattuna.



25421

10. Raunio 4:n pengottua latomusta. Kuvattu etelästä.

Satakunnan Museo 25420 - 1. Foto: Isto Kauhanen-67

Nakkila
Soinila
Kaasanmäki

Satakunnan Museo 25420-1 Foto: ISTO KAUKHANEN -67 NAKKILA

9. LÄHIKUVA RAUNIO N:4 ETELÄSTÄ VALOKUVATTU SOINILA

NA. 10. RAUNION N:4 PENGOTTUA LATOMUSTA. VALO KAASANMÄKI

KUVATTU ETELÄSTÄ.