

**LUUMÄKI
SUO-ANTTILA
MUSTANIEMI**

**Kivikautisen asuinpaikan kaivaus
2003**

Timo Jussila

SELÄNALA-RYHMÄ

Perustiedot

- Sijainti: kartta 3233 02, x 6751 92, y 3543 82, z 58-61 m

- Kaivaus v. 2000:

Johtaja: Eeva-Riitta Majoinen
Raportti: Jukka Luoto, Etelä-Karjalan Museossa (kopio Museovirastossa)
Löydöt: Km 32451 : 1-177, palanut luuta, kvartseja
Kaivaus: 8 m²
Kenttätyöt: 25.-28.10.00
Rakenteet: kaksi osin limittäistä kivettyä liettä, mahdollisesti paalunsijoja.
C14: hiiltä liedestä, Hel-4395, 8580+-140 BP, Intcal98:
 50 % probability (median) : **7659** cal BC, 7868 - 7522 cal BC, 16 - 84 % probability

- Kaivaus v. 2001:

Johtaja: Timo Jussila
Raportti: Timo Jussila, Etelä-Karjalan Museossa (kopio Museovirastossa)
Löydöt: Km 32613 : 1-199, vähän palanut luuta, kvartseja
Kaivaus: 39 m²
Kenttätyöt: 11.6.-17.6.01
Rakenteet: yksi kivetty liesi, mahdollisesti toisen lieden nurkka, paalunsijoja.

- Kaivaus v. 2002:

Johtaja: Timo Jussila
Raportti: Timo Jussila, Etelä-Karjalan Museossa (kopio Museovirastossa)
Löydöt: Km 33717 : 1-122, vähän palanut luuta, kvartseja
Kaivaus: 43 m²
Kenttätyöt: 2.6.-9.6.02
Rakenteet: Kvartsikuoppa, mahd. paalunsijoja (hiililäikät). Kaivettu asuinpaikan reunoja.

- Kaivaus v. 2003:

Johtaja: Timo Jussila
Raportti: Timo Jussila, Etelä-Karjalan Museossa (kopio Museovirastossa)
Löydöt: Km 34448: 1-15, vähän kvartsi-iskoksia, joitain porfyri-iskoksia, kvartsikaavin.
Kaivaus: 8 m²
Kenttätyöt: 5.9.-6.9.02
Rakenteet: Kivetty liesi, likakuopan rippeet.

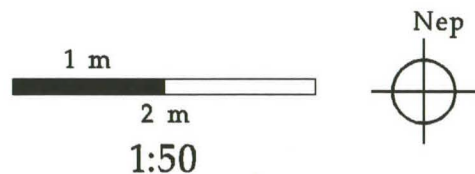
Abstrakti - kaivaushavainnot

Luumäen Suo-Anttilan Mustaniemen varhaiskivikautista asuinpaikkaa on kaivettu neljänä kesänä. Vuonna 2000-2003. Kaikkiaan aluetta on nyt kaivettu 98 m². Vuoden 2003 kaivaus oli valtakunnallisen arkeologian päivien tapahtumana, yhden viikonlopun aikana. Kaivajina oli Luumäkeläisiä harrastaja-arkeologeja, järjestäjinä Pekka ja Matti Siiröpää ja kuvaajana Juha Karvonen. Tarkoituksena oli kaivaa kokonaan esiin vuonna 2002 kaivauksella lounaiskulman profiilissa näkynyt likamaakuoppa. Tämä kuoppa osoittautui tulleen aiemmin lähes kokonaan kaivetuksi, siitä oli vain rippeet ja reuna v. 2003 kaivausalueella. Alueen pohjoisosasta tuli syvemmältä esiin kivetyn lieden jäännökset. Liedestä ja sen liepeiltä ei tullut yhtään löytöjä ja koko alueeltakin vain pintakerroksista 30 kvartsi-iskosta, yksi kaapimen katkelma ja 6 porfyri-iskosta. Nokimaa ei ulottunut pintaan. Se voimistui esiin vasta kivien lomassa ja alla, sekä ulottui hyvin suppealle alalle liesikiveyksen jäännösten kohdalle. kaivauksella noudatettiin edellisten kaivausten koordinaatistoa, menetelmiä ym.. Ks. edelliset kertomukset.

Luumäki Suo-Anttila Mustaniemi

Selänala-ryhmän kaivaus 2003

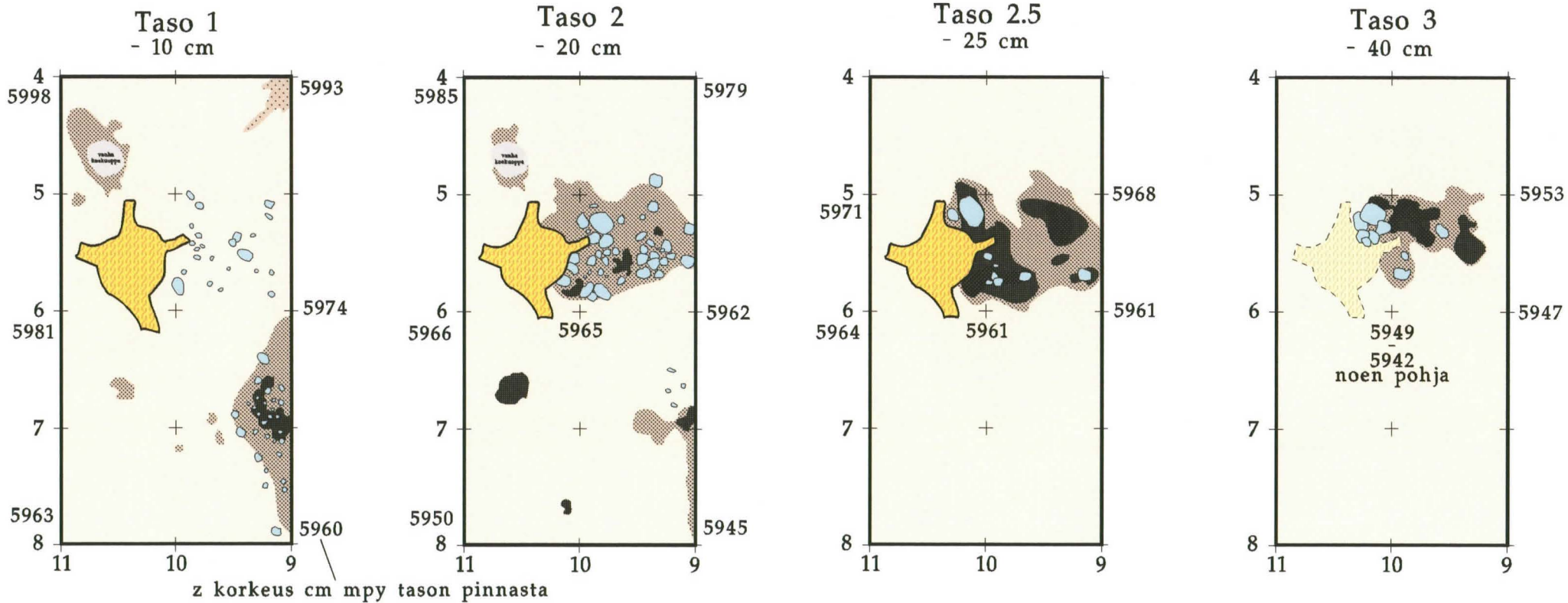
piirt. T. Jussila



Ruudun koordinaatti X/Y
on ruudun koilliskulma



Kivi



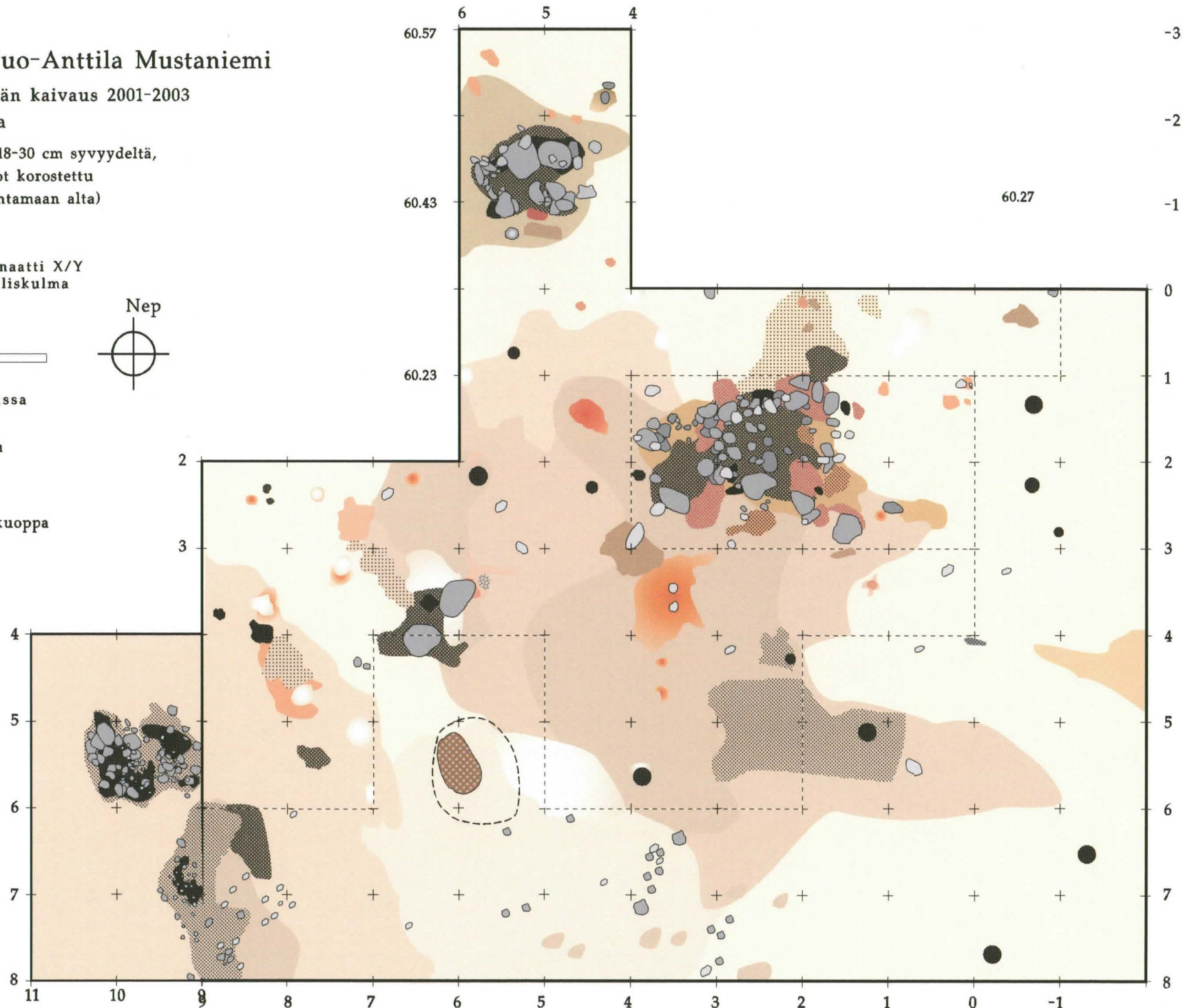
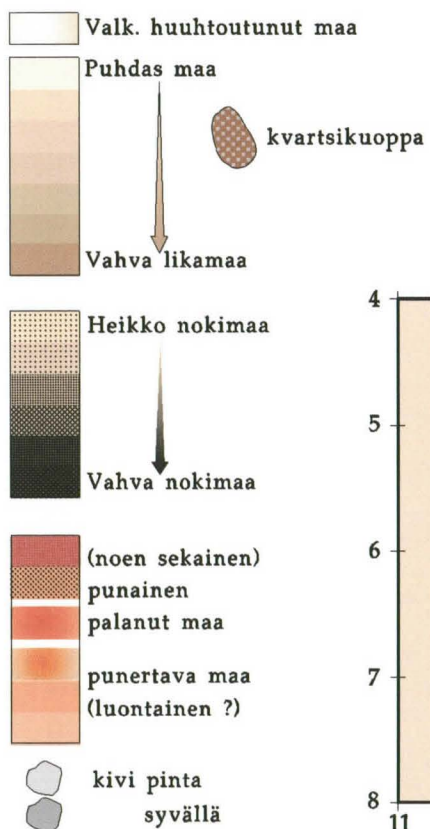
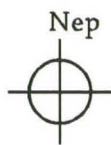
Luumäki Suo-Anttila Mustaniemi

Selänala-ryhmän kaivaus 2001-2003

piirt. T. Jussila

Tasoyhdistelmä 18-30 cm syvyydeltä,
todelliset värierot korostettu
(sekoittuneen pintamaan alta)

Ruudun koordinaatti X/Y
on ruudun koilliskulma



Valokuvia

Yleiskuva etelään. Juha Karvonen kuvaa.




Liettä kaivetaan esiin

Taso 2, pohjoiseen



Liesi tasossa 2



Liedenpohja tasossa 2.5



Liedenpohja tasossa 3

