

INARI VESKONNIEMI SILTAOJA

Kivikautisten esineiden löytöpaikan kaivaus

Aarni Erä-Esko 1953

I N A R I , Veskonieni, Siltaoja.

Kertomus esineiden KM 10740:7-9 ja
KM 13290 löytöpaikalla heinäkuun
14.päivänä v. 1953 suoritetusta kai-
vauksesta.

Liitteet: I) Karttoja Siltaojan suulta.

II-IV) Valokuvia Veskoniemestä ja Siltaojan kaiv.paikalta.

Siltaojan kivikaut.esineiden löytöpaikka, joka Veskonien taloissa yleensä tiedettiin, kuuluu Ville Kyrön perikunnalle. Ko. talon isäntä on talollinen Oskari Kyrö, osoite: Ivalo, Veskonieni.

Löytöpaikka on Siltaojan suun pohjoisenpuoleinen pelto, jota on viime vuosina raivaamalla laajennettu. Maa on veden reunasta tasaisesti ja loivasti nousevaa (liite I, profiili), Ylempänä, pellon pohjoispuolella, on mäntymetsää kasvava suo, josta pellolle valuu jatkuvasti kosteutta. Mainittakoon tässä myös, että Paatsjoen padon rakentamisen jälkeen nousi järven vesi pellon vieressä n.2 metriä. Pellon mudan- ja suoturpeensekaisen pintakerroksen alla on tasainen, ruskea hiekka. Kaivetuista ojista saattoi, pellon koilliskolkkaa lukuunottamatta, kaikkialta erottaa 20-30 cm:n syvyydestä ojan pohjaan ulottuvan tummanruskean hiekkakerroksen, jossa oli paikoitellen pinnan suuntaisia, mustempia juovia. Osittain kuokittu, osittain oraalla olevan pellon karttaluonokseen merkityistä kohdista löytyi pinnalta muutamia kvartsi-iskoksia.

Illan vetäytyessä jo melko hämäräksi ja löytöpaikan jäädessä metsän varjoon aloin neljän miehen voimalla kaivauttaa koealueita luonoksen osoittamiin kohtiin. Toinen kaiv. alue rajoitettiin n. 4 x 5 m:n

ja toinen 2 x 5 m:n suuntaiset. Kun märkää ja liejuista maata oli ^{ruiseksi} kaivettu parikymmentä cm syvälle, muuttui maa kosteaksi, punertavaksi hiekaksi. Idänpuoleisesta kaiv. kuopasta alkoi tulla esille suurenpuoleisia maakiviä (liite IV,3), ja n. 60 cm syvyydessä alkoi maa olla jo aika puhtaan väristä hiekkaa, jota ei kuitenkaan kosteuden ja pimeyden vuoksi voinut oikein hyvin tarkkailla. Lännenpuoleisessa kaiv. kuopassa oli tulos jokseenkin sama sillä eroituksella, ettei suuria kiviä löytynyt. Maa teki kauttaaltaan kulttuurimaan vaikutuksen, joskin on syytä ottaa huomioon, että ylempänä olevalta suolta on jatkuvasti voinut virrata alas hiekkaa ruskeaksi värjäävää vettä. Koska esinelöytöjä ei verrattain kookkaista kaiv. kuopista kuitenkaan ilmaantunut, katsoin aiheelliseksi lopettaa kaivauksen. Ajan jouduttamiseksi korvasin maanomistajalle kuoppien täyttämistä aiheutuvat kulut joten pääsin heti jatkamaan matkaani seuraavaan kohteeseen, Koppelon Peltoseen.

Helsingissä, lokakuun 22. päivänä 1953

Aarni Erä-Esko

Aarni Erä-Esko

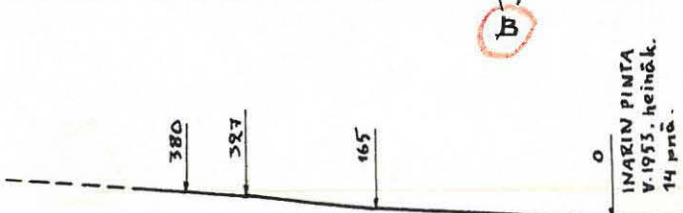
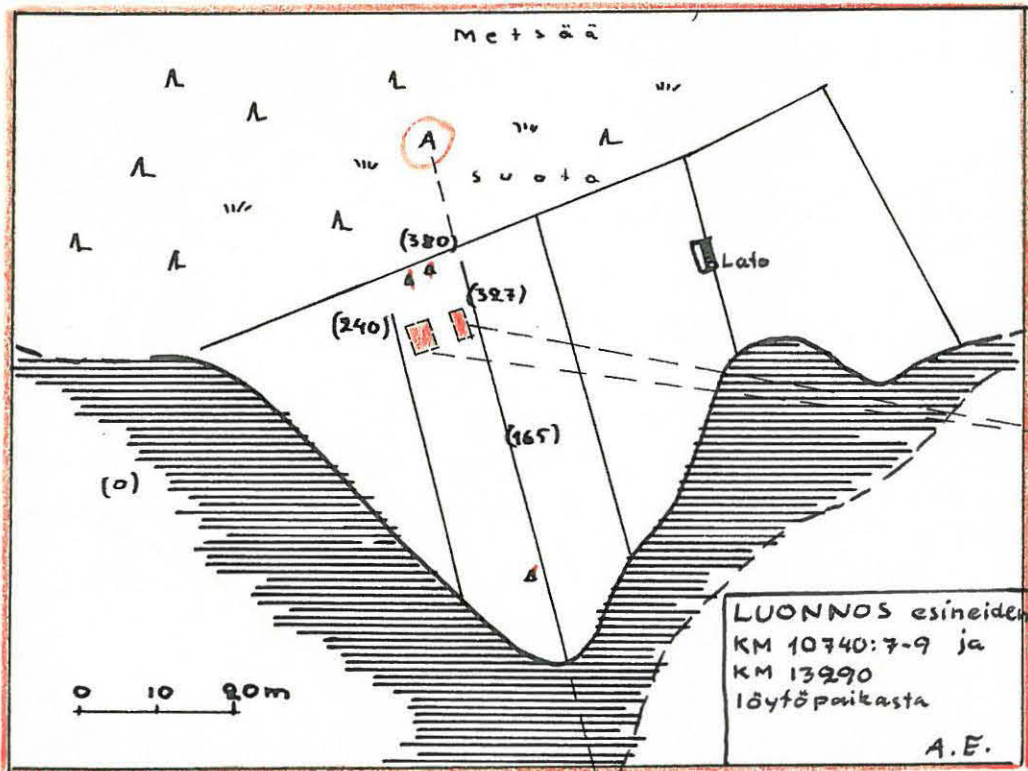
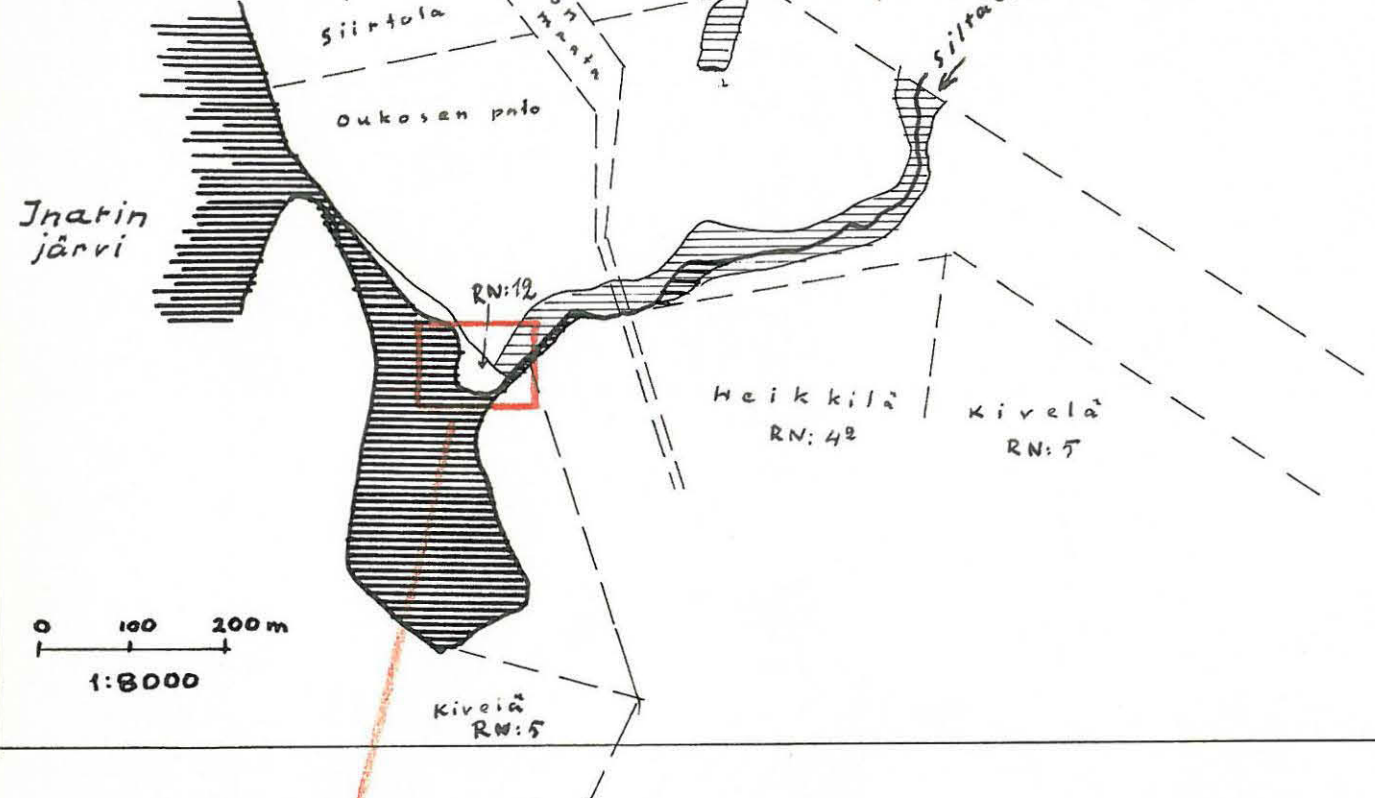
INARI, Veskonieni, Siltaoja.

FILMILUETTELO A. Erä-Eskon kaivauskertomukseen v. 1953.

			pvm.
17422)	Filmi	8,19. Inarinjärvellä, Veskonientä.	14.7.53
17423)	-	20. -"- kaukokuva 19:sta	"
17424)	-	21. -"- - " -	"
17425)	-	22. Kivik.as.p.kaivaus Siltaojalla	"
17426)	-	23. - " -	"
17427)	-	24. - " -	"
17428)	-	25-26 - " -	"
17429)	-	27. - " -	"
17430)	-	28 - " -	"
17431)	-	29 Siltaojan as.p.järveltä katsottuna	"

INARI, Veskonieniemi

Siltaojan sulu
(Jäljennös tiluskartoista)



A. Erä-Etkon kert. 1953
(liite I)



8,19

1.

Verkonilman lahti Jolunruuselta, luoteesta kuvattuna.

3



21

2.

Konionan talouspiiriä. - Kautsussa edeltävältä kerkeltä.



8,20

Toivolam talouspiiriä. - Kautsussa 1. kuvan oikeanpuol. laidalta. Kuvasta oikealle silta (n. 2 cm) ja (x)



8.26

1.

Kuva Kaiiv. paikalta Lounaasen. Taustalla
Tolunnu selkää! - Michet ovat parhaillaan kasvunsa.



8.27

2.

Samaa peltoa kuin edellisessä kuvassa, joka
on tämän jatkoa oikealta puolelta.



8.28

3.

Kuva Kaiiv. paikalta koillisesta. Taustalla
suurimman osan Siltasojan suu, joka virtaa
varemmalla.



8.29

4.

Kaiiv. paikka järveltä, lännestä katsottuna.
Oikealla Siltasojan suu.



Kaiv. paikka Etelästä.

1.



Järvenpää kaiv. alue lounaasta

2.



Kaiv. paikka pohjoisesta

3.



Kaiv. paikka koillisesta.

4.