

Kilpailu n:o 367 / 11.11.1992

✓ KÄLVIÄ, ✓ KANNUS, ✓ LOHTAJA, KALAJOKI
JA ALAVIESKA

-Kertomus Imatran Voima Oy:n voimalinjan
Ventusneva-Pyhäkoski eteläosan
inventoinnista 1992

KANNUS 32
on todellisuudessa
Kälviää

Sisällys:

	sivu:
Johdanto	1
Kohdehakemisto	3
Inventoidut muinaisjäännökset ryhmittäin	3
Inventoitujen kohteiden luokittelu	4
löytöluettelo	4
Kohteiden sijoittuminen peruskartalle	5
Yleiskartat	6
Kohdeluettelo Kohteet1-32	8
Negatiiviluettelo	79
Dialuettelo	80
Liite Kuvataulut 1-31	

Johdanto

Imatran Voima Oy:n välille Ventusneva - Pyhäkoski rakentaman 400 kV voimajohdon noin 87 km. pituisella eteläosalla suoritettiin muinaisjäännösten maastoinventointi syksyllä 1992 Huk. Mika Sarkkisen toimesta Museoviraston antamien ohjeiden mukaisesti. Inventointityön osalta tarvittavat arkistotyöt tehtiin 24.-28.8, maastossa oltiin 31.8-18.9. ja kertomus laadittiin 20.9-10.10. 1992. Työn mahdollisti IVO:n muinaismuistolain (295/63) mukaisesti myöntämä määräraha (46 000 mk), josta työ kokonaisuudessaan korvattiin.

Linjan eteläosa, joka nyt inventoitiin, lähtee Kokkolan Ventusnevalta kulkien Kälviän itä- ja Kannuksen länsipuolitse, läpi Kalajoen Tyngän kylän ja päättyy Merijärven läntisimmässä osassa Saukonperän kylään, missä se yhtyy vanhaan linjaan. Linja kulkee pääosin rannikon suuntaisesti noin 20 km päässä siitä. Linjaus kulkee alussa 15-20 metrin korkeudella aina Kälviän kaakkoispuolelle saakka, jonka jälkeen se pysyttelee 40 metrin korkeuskäyrän tuntumassa, lukuunottamatta Kannuksen Mutkalammen ympäristöä sekä Vaasan ja Oulun lääninrajaa, millä alueella se liikkuu noin 50 - 55 metrissä.

Vaasan läänin alueella linjaus kulkee Kokkolan, Kälviän, Kannuksen, Lohtajan ja Himangan kuntien alueella. Oulun läänin puolella ko. osainventointi kohdistui Kalajoen ja Alavieskan kuntiin sekä yhtenä päivänä myös Merijärvelle. Aikaisempia kuntainventointeja alueella on tehty seuraavasti: Kaarlela (Kokkola) 1975, Kannus 1980, Kälviä 1981, Himanka 1984, Lohtaja 1984 ja Merijärvi 1991.

Kiinteitä muinaisjäännöksiä tavattiin Kälviältä, Kannuksesta, Lohtajalta, Kalajoelta ja Alavieskasta. Himangan puolella linja kulki vain lyhyen matkan ja Merijärvellä vanhan linjan lähialuetta on vastikään inventoitu kuntainventoinnin yhteydessä. Merijärven osalta mainittakoon, että vanhan linjan vierustaa, jolla rakennettava linja tullee kulkemaan ehdittiin tarkistaa perusteellisemmin ainoastaan etelärajalta Talusperään saakka sekä pikaisesti Ristivuoren ympäristöä. Niinpä jatkossa on syytä tarkistaa Pyhäjoen ja Merijärven raja-alueita.

Aiemmin tunnettuja muinaisjäännöksiä ei linjan rakennusrajan sisäpuolelle jäänyt, vaan ne oli kierretty (esim. Kalajoki 21 Ketunhiedat). Poikkeus oli Kannuksen Navettapellonkangas (luettelon kohde 7), jonka läpi voimajohto oli maastossa linjattu kulkemaan. Kyseisessä kohdassa linjaus poikkesikin IVO:n inventointia varten toimittamasta tutkimuskartasta. Aiemmin tuntemattomia kohteita, jotka jäävät nyt inventoidun linjauksen alle, tavattiin 7 kpl. Ne ovat luettelon kohteet 3, 8, 9, 5(=13), 12,

14 ja 31. Näistä on toimitettu edelleen erillinen kertomus, josta käy ilmi niiden tarkka sijainti linjan suhteen. Välittömästi linjauksen läheisyyteen jäävät seuraavat kohteet: 1, 10, 18 ja 25.

Inventoinnin yhteydessä tarkastettiin paitsi itse linjan rakennusalue (leveys 62 m) ja sen välitön ympäristö myös linjan lähialueita aina mahdollisuuksien mukaan. Lisäksi tarkastettiin myös kartoittajien peruskartalle merkitsemiä muinaisjäännöskohteita (kohteet 16, 20, 27 ja 28). Kaikkiaan rekisteröitiin 32 kohdetta, joista ennen tuntemattomia oli 23, näistä 3 historialliselta ajalta. Irtolöytöpaikkoja ei linjauksen alle jää.

Kohteet on pääosin esitelty linjan kulun mukaisesti etelästä pohjoiseen ja numeroitu juoksevilla numerolla. Kohteet on kuitenkin ryhmitelty ensin kunnittain ja samalla kullekin kohteelle on annettu myös kuntakohtaisen inventointiluettelon mukainen numero. Historiallisen ajan kohteet on koottu luettelon loppuun.

Pääosa uusista kohteista on Kannuksen ja Kalajoen kunnissa, myös Lohtajan sisäosista tavattiin uusia kohteita. Suurin osa uusista kohteista on rökkiökohteita, yhteensä 18 kappaletta, joista 5 pitkä (yli kymmen metristä ja noin 3 metriä leveää). Lisäksi rekisteröitiin 3 pitkä latomusta. Luonteenomaista näille pitkille rökkiöille näytti olevan sijainti ympäristöstään selvästi kohoavilla kallioilla, jolla ne sijoittuvat ilmeisen muinaisrannan puoleisille, tasaisille tai hieman viettäville kallioille. Poikkeuksena oli kolme kiviselle mörteeniharjulle tehtyä rökkiötä (kohteet 7 ja 9). Yleisesti rökkiöt keskittyvät karkeasti noin 40 metrin korkeuskäyrän mukaisiin jokisuihin, esimerkkinä Kalajoen ja Vääräjoen yhdessä muodostama laaja jokisuu.

Kaikki kivikautistyyppiset asuinpaikat tavattiin suhteellisen suppealta alueelta Kannuksen Mutkalammen lähetyviltä, missä linjaus liikkuikin kaikkein korkeimmalla, aina 50-55 metriä y.m.p. (Kohteet 5=13, 12 ja 14). Mainitut asuinpaikat sijaitsevat aiemmin tunnetusta Kalajoen Ketunhietojen asuinpaikasta noin 10 km etelään.

Muinaisjäännösten rauhoitusluokittelu on museoviraston esihistorian toimiston noudattama ja se tarkoittaa seuraavaa: Luokka I = säilytetään sellaisenaan, Luokka II = rauhoitetaan tutkittavaksi, jonka jälkeen se siirretään luokkaan I tai III ja Luokka III = tuhoutunut tai tutkittu kohde, jonka säilyttäminen ei ole mahdollista tai tarpeellista.

Oulussa 30.10.1992


Mika Sarkkinen

Kohdehakemisto:

Kohde no:

sivu:

54-1.	KÄLVIÄ 54 Leviäkangas	rakkakuoppia	8
11-2.	LOHTAJA 11 Kiviharju 1	röykkiöitä	10
12-3.	LOHTAJA 12 Kiviharju 2	pyyntikuopparyhmä	13
13-4.	LOHTAJA 13 Morruttajankallio	pitkä latomus	16
14-5.	LOHTAJA 14 Isolampi NE	kivikautinen asuinpaikka	18
	6. KANNUS 14 Pahikaisharju	röykkiöalue (+as.p?)	19
	7. KANNUS 24 Navettapellonkangas	röykkiöalue	21
	8. KANNUS 26 Sahinkangas E	pitkä latomus	25
	9. KANNUS 27 Marjakorpi NW	pitkä röykkiö	27
	10. KANNUS 28 Kuivakangas	rakkakuoppia	29
	11. KANNUS 29 Kivirämehenkangas	röykkiö	31
	12. KANNUS 30 Isolampi E	kivikautinen asuinpaikka	33
	13. KANNUS 31 Isolampi NE	kivikautinen asuinpaikka	36
	14. KANNUS 32 Ymmyrkäiskangas	kivikautinen asuinpaikka	39
	15. KANNUS 33 Vahtikallio	pitkä röykkiö	42
	16. KALAJOKI 20 Varvaskurunkalliot	röykkiö	44
	17. KALAJOKI 21 Ketunhiedat	kivikautinen asuinpaikka	46
	18. KALAJOKI 25 Jyrynkangas	röykkiö+kvartsin ja pal.kivien ltp.	48
	19. KALAJOKI 26 Navettakangas	rakkakuoppia	50
	20. KALAJOKI 27 Hietakangas	kaiveltu luonnonkiveys ja kivikeko	52
	21. KALAJOKI 28 Vuorenmaa	pitkä latomus	54
	22. KALAJOKI 29 Puumaa NNE	röykkiö(?) + luonnonkiveys	56
	23. KALAJOKI 30 Loopinkangas	pitkä röykkiö	58
	24. KALAJOKI 31 Penttilänkurunkangas	pitkä röykkiö	60
	25. KALAJOKI 32 Ränkky	röykkiö	62
	26. KALAJOKI 33 Pikkuräme SSW	pitkä röykkiö	64
	27. ALAVIESKA 21 Kytökangas	röykkiöitä	66
	28. ALAVIESKA 22 Pikkuräme NE	röykkiö	68
	29. ALAVIESKA 23 Pikkuräme S	röykkiö	70
76L 83	30. KÄLVIÄ Juhontalonkangas	kivivaietus ja peltoraivio (hist.aika)	72
312 84	31. KÄLVIÄ Marinkaistorpankangas	asumuksen jäänteet (Hist. aika)	74
429 60 000 1	32. LOHTAJA Niemennokka SE	rautahytin jäänteet (Hist. aika)	77

Inventoidut muinaisjäännökset ryhmittäin:

ryhmä	kpl.	(vanha+uusi)
1. Kivikautinen asuinpaikka	4	(1+3)
2. Kvartsin löytöpaikkoja (as.p ?)	3	(0+3)
3. Röykkiö	20	(10+10)
4. Pitkä röykkiö	7	(2+5)
5. Pitkä latomus	3	(0+3)
6. Pyyntikuopparyhmä	1	(0+1)
7. Rakkakuopparyhmiä	3	(0+3)
8. Historiallisen ajan kohteet	3	

Inventoitujen kohteiden määrittely:

Kivikautinen asuinpaikka

5.Lohtaja 14 (= 13. Kannus 31), 12. Kannus 30, 13. Kannus 31, 14 .
Kannus 32 ja 17. Kalajoki 21.
yht. 4

Kvartsin ltp (asuinpaikka?)

4. Lohtaja 13 ja 18. Kalajoki 25
yht. 2

Röykkiö

2. Lohtaja 11 (2 kpl), 6. Kannus 14 (6 kpl), 7. Kannus 24 (3 kpl),
11. Kannus 29 (?), 16. Kalajoki 20, 18. Kalajoki 25, 22. Kalajoki
29(?), 25. Kalajoki 32(?), 27. Alavieska 21 (2 kpl), 28. Alavieska
22 ja 29. Alavieska 23.
yht. 19

Pitkä röykkiö

7. Kannus 24 (2kpl), 9, Kannus 27,15. Kannus 33, 21. Kalajoki 28,
23. Kalajoki 30, 24. Kalajoki 31 ja 26 Kalajoki 33.
yht. 8

Pitkä latomus

4. Lohtaja 13 ja 8. Kannus 26.
yht. 2

Pyyntikuopparyhmä

3.Lohtaja 12.
yht. 1

Rakkakuopparyhmä

1. Kälviä 54, 10. Kannus 28 ja 26. Kalajoki 26.
yht.3

Historiallisen ajan kohteet

30. Kälviä, 31. Kälviä ja 32. Lohtaja.
yht. 3

Muutammat inventointikohteet sijoittuvat usealle kohderyhmälle.

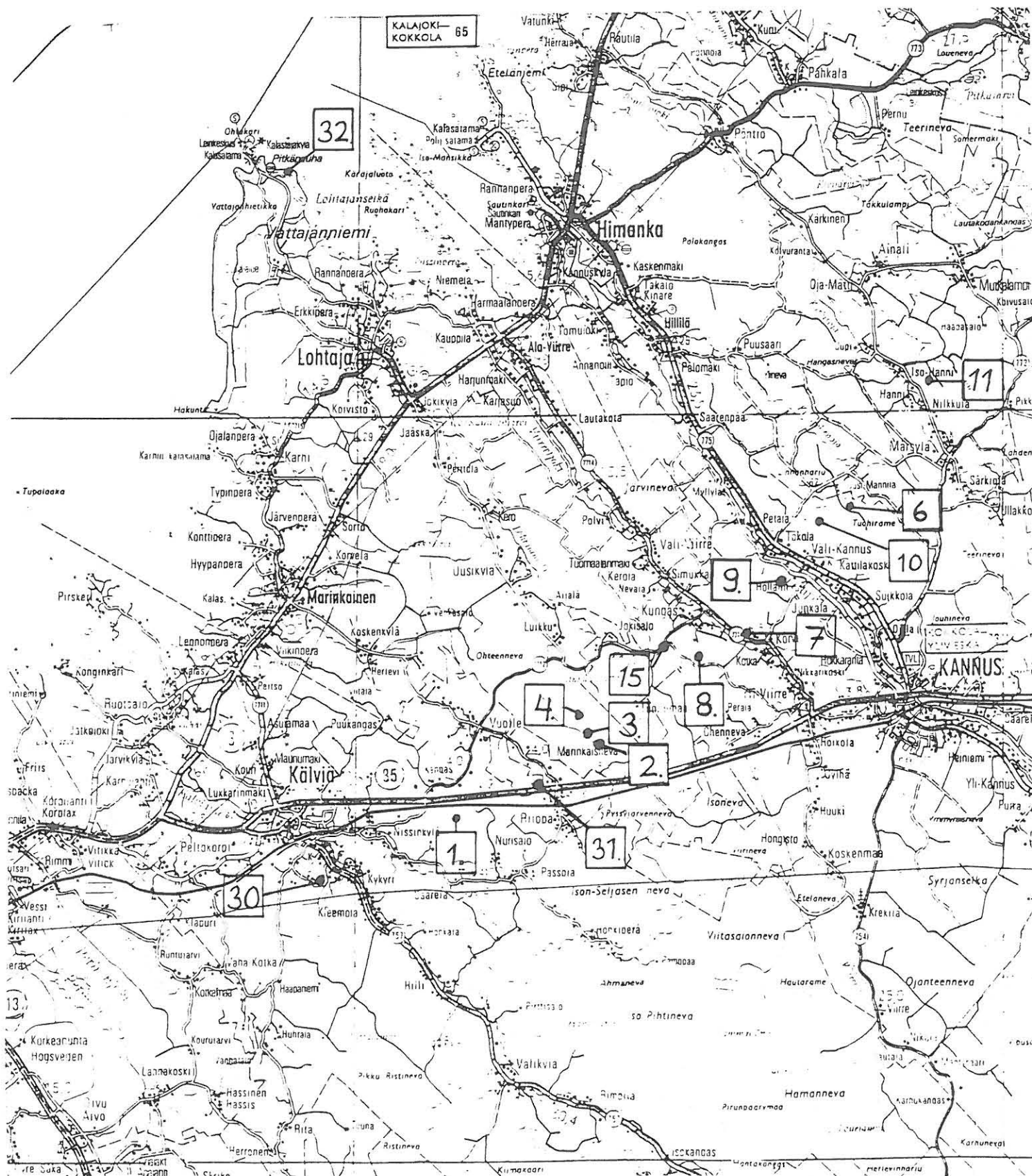
Löytöluettelo:

KM 27286	kvartsia	LOHTAJA 13 Morruttajankallio	pitkän latomuksen vierestä
KM 27287	kvartsia	KANNUS 30 Isolampi E	kk.as.p
KM 27288	kvartsia	KANNUS 31 Isolampi	kk.as.p
KM 27289	kvartsia	KANNUS 32 Ymmyrkäiskangas	kk.as p.
KM 27290	kvartsia	KALAJOKI 25 Jyrynkangas	röykkiön vierestä

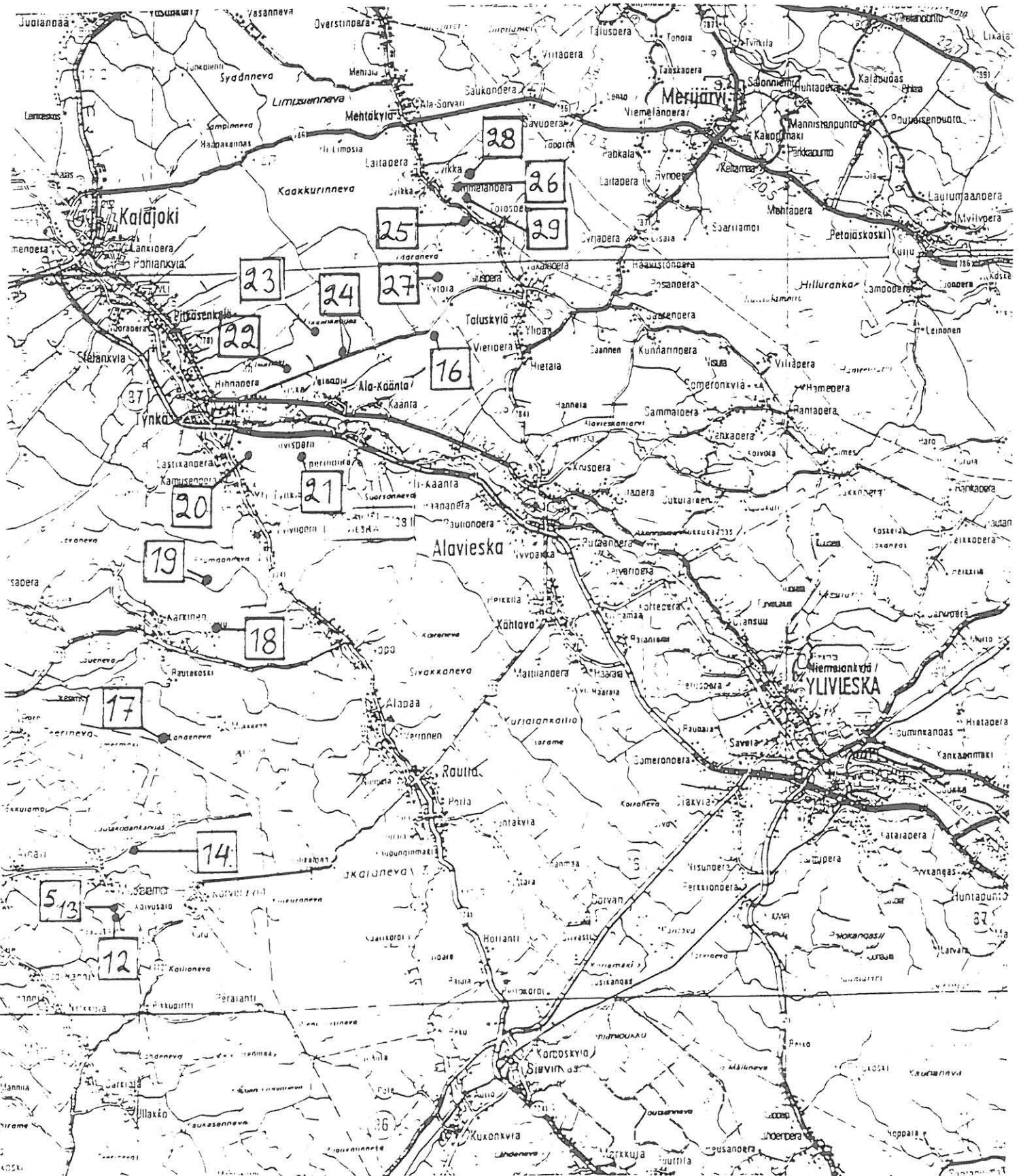
Kohteiden sijoittuminen peruskartalle:

peruskartta:		kohde:
2324 05 KÄLVIÄ	1. 30.	KÄLVIÄ 54 Leviäkangas KÄLVIÄ 30 Juhontalonkangas
2324 08 RIIPPA	2. 3. 4. 31.	LOHTAJA 11 Kiviharju 1 LOHTAJA 12 Kiviharju 2 LOHTAJA 13 Morruttajankallio KÄLVIÄ Marinkaistorpankangas(Hist. aika)
2324 09 VÄLI-VIIRRE	7. 8. 15.	KANNUS 24 Navettapellonkangas KANNUS 26 Sahinkangas E KANNUS 33 Vahtikallio
2324 12 VÄLI-KANNUS	6. 9. 10.	KANNUS 14 Pahikaisharju KANNUS 27 Marjakorpi NW KANNUS 28 Kuivakangas
2413 04 LOHTAJA	32.	LOHTAJA Niemennokka SE (Hist. aika)
2413 10 MUTKALAMPI	5. 11. 12. 13. 14.	LOHTAJA 14 Isolampi NE (vrt. KANNUS 31) KANNUS 29 Kivirämehenkangas KANNUS 30 Isolampi E KANNUS 31 Isolampi NE KANNUS 32 Ymmyrkäiskangas
2431 02 TYPPÖ	17. 18. 19.	KALAJOKI 21 Ketunhiedat KALAJOKI 25 Jyrynkangas KALAJOKI 26 Navettakangas
2431 03 TYNKÄ	20. 21. 22. 23. 24.	KALAJOKI 27 Hietakangas KALAJOKI 28 Vuorenmaa KALAJOKI 29 Puumaa NNE KALAJOKI 30 Loopinkangas KALAJOKI 31 Penttilänkurunkangas
2431 06 TALUSKYLÄ	16. 25. 27.	KALAJOKI 20 Varvaskurunkalliot KALAJOKI 32 Ränkky ALAVIESKA 21 Kytökangas
2432 04 SAUKONPERÄ	26. 28. 29.	KALAJOKI 33 Pikkuräme SSW ALAVIESKA 22 Pikkuräme NE ALAVIESKA 23 Pikkuräme S

Voimalinjan osainventointi 1992
Yleiskartta 1, eteläosa, Kopio GT-kartasta



Voimalinjan osainventointi 1992
Yleiskartta 2, pohjoisosa, Kopio GT-kartasta



1. KÄLVIÄ 54

315 00 0054

peruskartta 2324 05 Kälviä

x = 7084 76

y = 479 54

z = n. 35-37,5

Leviäkangas

Rakkakuoppia , 4 kpl., luokka II-III

Leviäkangas sijaitsee Kälviän kirkosta n. 10,5 km itään ja pohjanmaan radasta n. 1 km etelään. Mäkimäinen moreenikangas kasvaa kuusta ja mäntyä ja sitä ympäröivä ojitettu neva enimmäkseen koivua. Kohde sijaitsee kankaan korkeimmalla kohdalla, sen itäosassa olevassa luonnonkivikossa. Kohde koostuu neljästä rakkakuopasta. Kuopista kaksi pyöreää on halkaisijaltaan 1,5 -2 m ja syvyydeltään n. 30 -40 cm. Kaksi soikeaa on kooltaan n. 2 x 3 m ja syvyydeltään n. 40 -50 cm. Kahdessa viimeksi mainitussa oli kaivelun jälkiä.

Kylä: Jokikylä

Tila:-

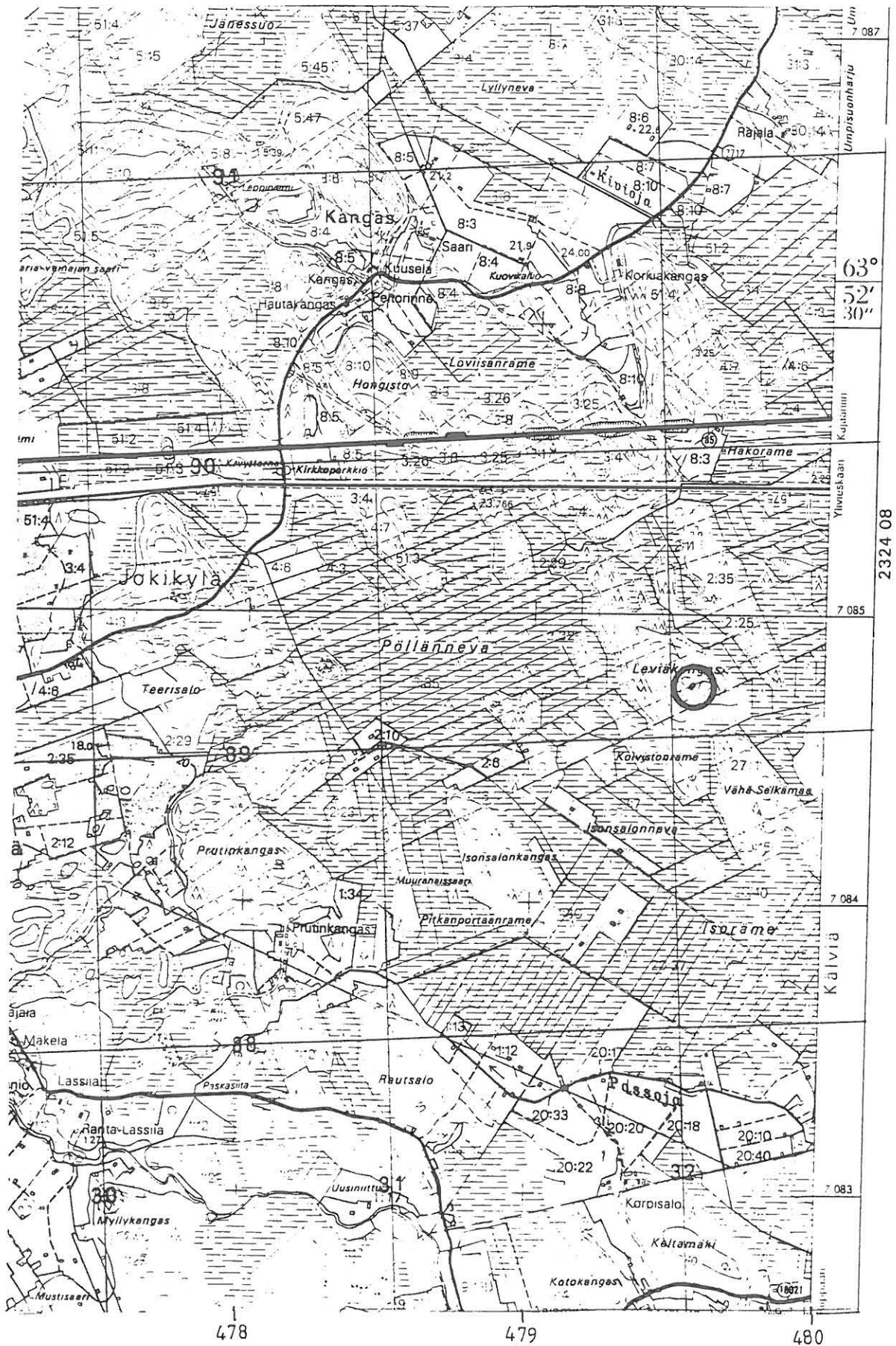
Rek.no: 2⁶

Omistaja: Antti Nissi, 68300 Kälviä

Valokuvat: f.89920, Taulu 1

Diat:-

Kartat: Peruskarttaote

KÄLVIÄ 54 Leviäkangas


Peruskartta 2324 05 KÄLVIÄ, P. 1978
 Voimalinjan osainventointi 1992. M. Sarkkinen

MjR 429 01 0011

2. LOHTAJA 11

peruskartta 2324 08 Riippa
 $x = 7087\ 31$
 $y = 484\ 72$
 $z = 52,5$

Kiviharju 1

Röykkiöitä, 2 kpl. luokka II

Kiviharju sijaitsee Riipan asemasta 2,5 km koilliseen ja Luikkuunjärvestä 2,5 km kaakkoon. Kyseessä on soiden reunustama n. 700 m pitkä, NW-SE -suuntainen mäntyä kasvava kapea moreeniharju, jonka laki on lähes täysin tuhoutunut soranotossa. Kohde sijaitsee harjun laella, sen koillispuolella olevaan Peurarämeeseen laskevan reunan partaalla, harjun keskikohdasta luoteeseen. Kyseinen kohta on säilynyt maa-aineksen ja kiven otolta. Sitä rajaavat kaakossa ja luoteessa kivikasat, jotka ovat syntyneet, kun pintakivikkoa on pukittu läjiin. Harjun laella kulkevan metsätien pohjoispuolella oleva kohde koostuu kahdesta luonnonkivikkoon tehdystä röykkiöstä:

- a) Matala kuopallinen röykkiö, jonka länsipuoliskossa vanhat kaivelun jäljet. Röykkiön koko on 6x7 m ja korkeus n. 50 cm.
- b) Matala epämääräinen röykkiö, jonka keskus on kaiveltu. Halkaisija n. 6 m ja korkeus n. 30-40 cm. Sijaitsee edellisestä noin 5 metriä itäkoilliseen.

Kylä: Marinkainen

Tila: Iso-Lento

Rek.no: 50¹

Omistaja: 1. Signe Niemi

2. Kirsti Sysimetsä, 68210 Marinkainen

3. Simo Hyyppä, 68210 Marinkainen

Valokuvat: f. 89926-29, Taulut 2-3

Diat: 25428-30

Kartat: 1. yleiskarttaluonnos

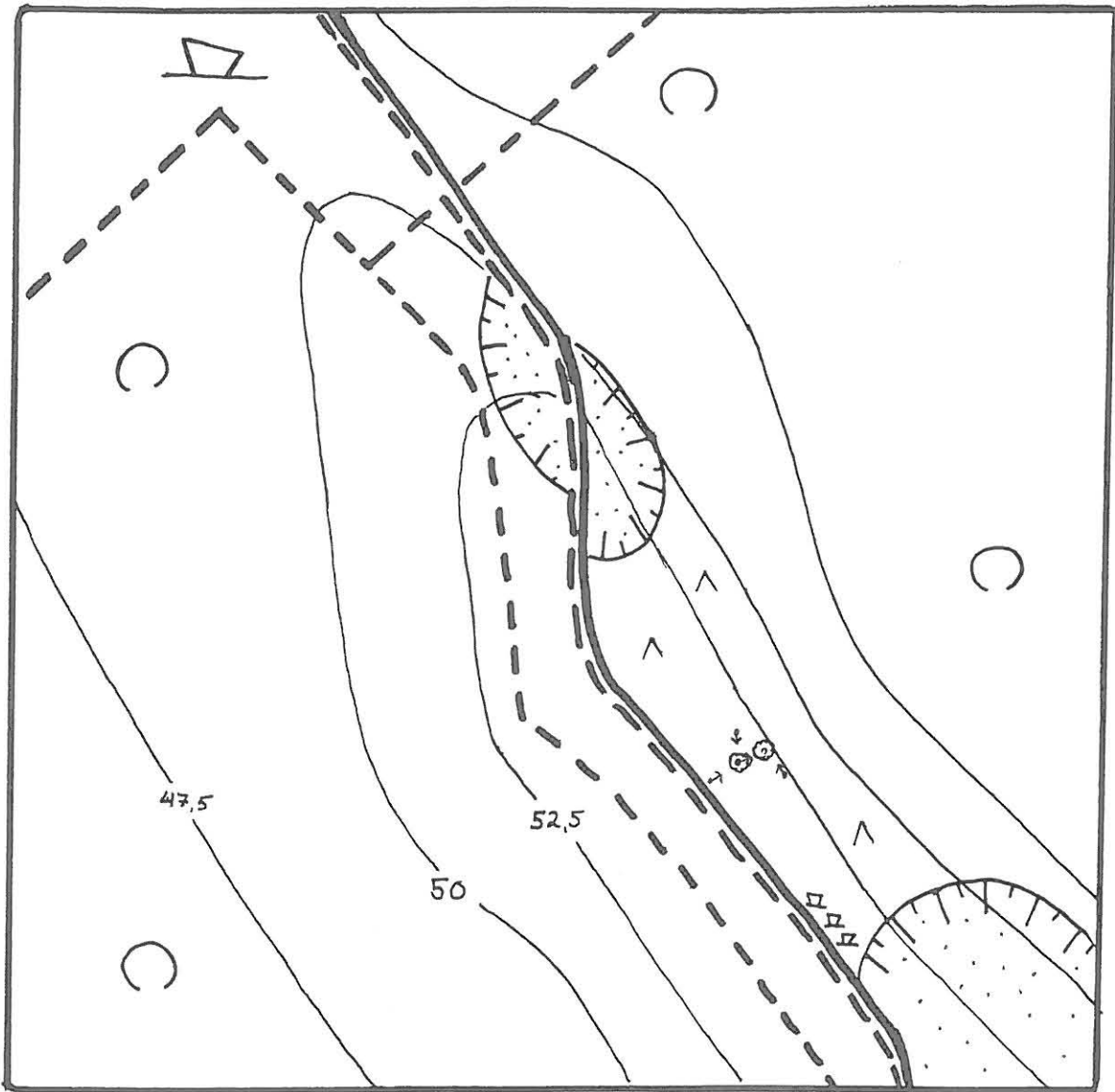
2. peruskarttaote

LOHTAJA 11 Kiviharju 1
Röykkiötä
Yleiskarttaluonnos, mk. n 1:2000
Voimalinjan osainventointi 1992
Mika Sarkkinen

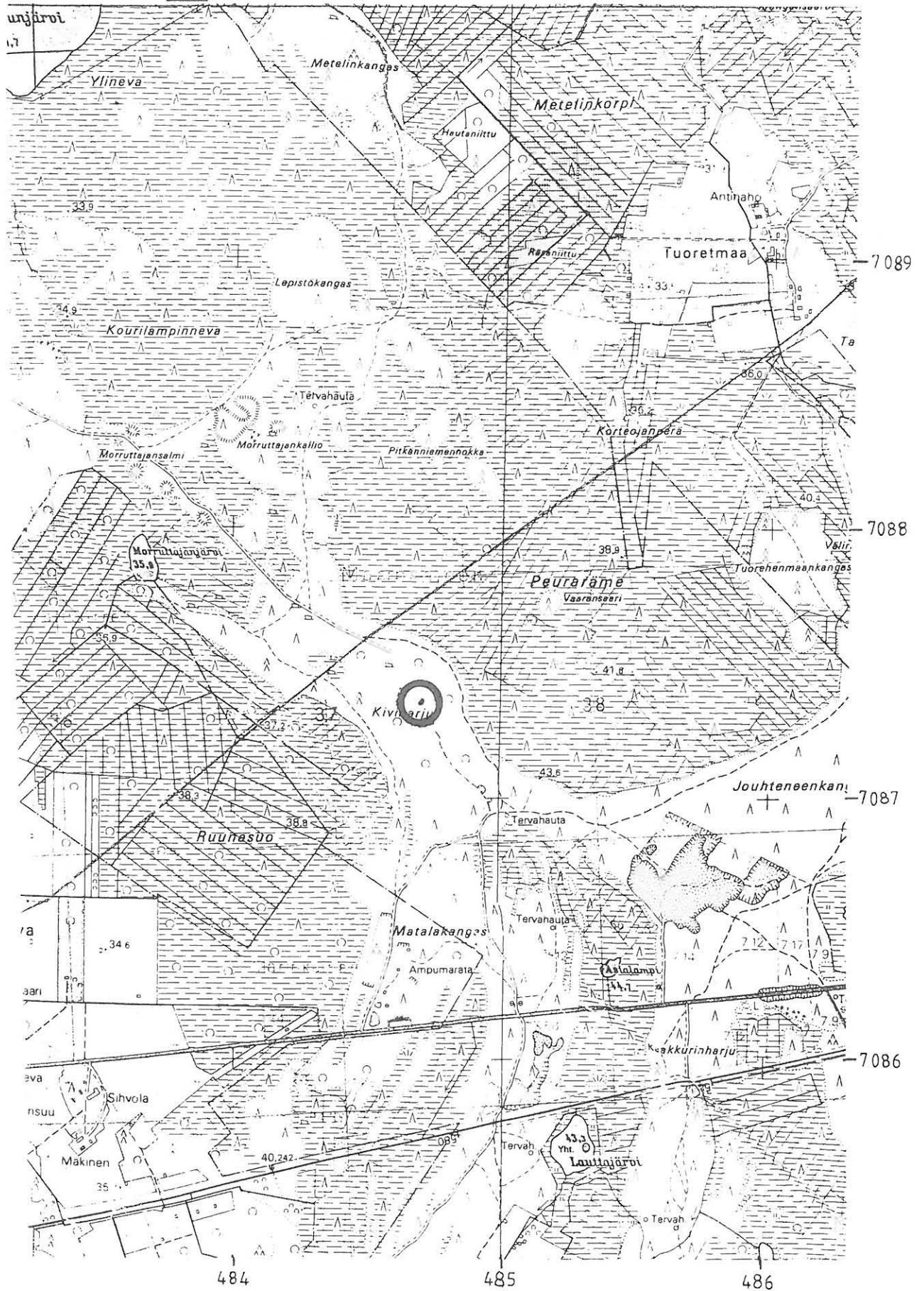
☼ röykkiö
→ kuva

0 50 100m

P
↑



LOHTAJA 11 Kiviharju 1



Peruskartta 2324 08 RIIPPA, p. 1978, päällep. 1988

Voimalinjan osainventointi 1992. M. Sarkkinen

kuji 429 21 0012

3. LOHTAJA 12

peruskartta 2324 08 Riippa
 $x = 7087\ 70 - x = 7087\ 58$
 $y = 484\ 30 \quad y = 484\ 64$
 $z = n. 42,5$

Kiviharju 2

Pyyntikuoppajärjestelmä, luokka II.

Kiviharjun sijainnista ks. kohde 2. Lohtaja 11. Harjun NW-päässä on lievästi dyynimäisesti aaltoileva mäntyä kasvava hiekkakangas, jota rajoittaa koillisessa Peuraräme ja luonaassa Ruunasuo. Kohde sijaitsee kankaalla, ensiksi mainitun rämeen puoleisella laidalla, Kiviharjun laelle johtavan, sekä siitä eroavan, harjun koillisreunaa seuraavan tien pohjoispuolella. Pyyntikuopat sijaitsevat ketjussa n. 300 m matkalla. Selviä pyyntikuoppia on ainakin 12 kpl. Kuoppien halkaisija vaihtelee 3-4 m ja syvyys 30-60 cm välillä. Lisäksi alueella on useita muita matalia epämääräisiä painaumia, joista ainakin osa voi olla pyyntikuoppia. Kiviharjun laelle johtavalla metsätiellä oli heti risteyksen SE-puolella muutama kvartsi, jotka todennäköisesti ovat tulleet paikalle, kun tietä on paranneltu ja tuotu sille kivimurskaa. Harjun reunaa kulkevalla tiellä, ja alueella olleessa n. 10 m pitkässä ojassa kvartseja ei ollut.

Kylä: Marinkainen

Tila: Iso-Lento

Rek.no: 1124

Omistaja: 1. Kalevi Lento, Lennontie 145 A, 68210 Marinkainen

2. Kaisu Lento, 68210 Marinkainen

sekä Uuno, Lauri, Tyyne, Suoma, ja Ilmari Lento

Valokuvat: f. 89930-31, Taulu4

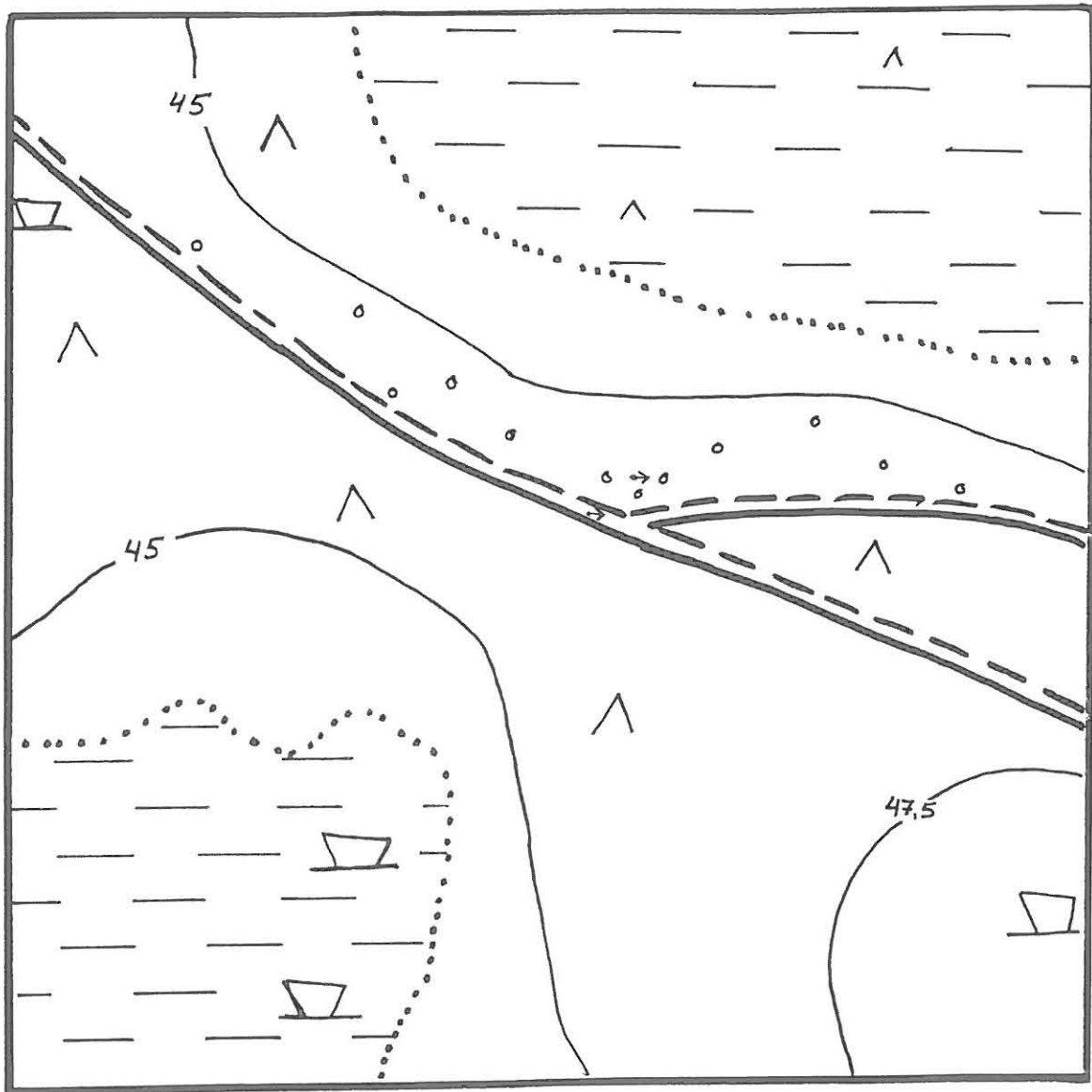
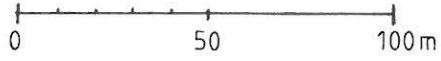
Diat: 25431-32

Kartat: 1. yleiskarttaluonnos

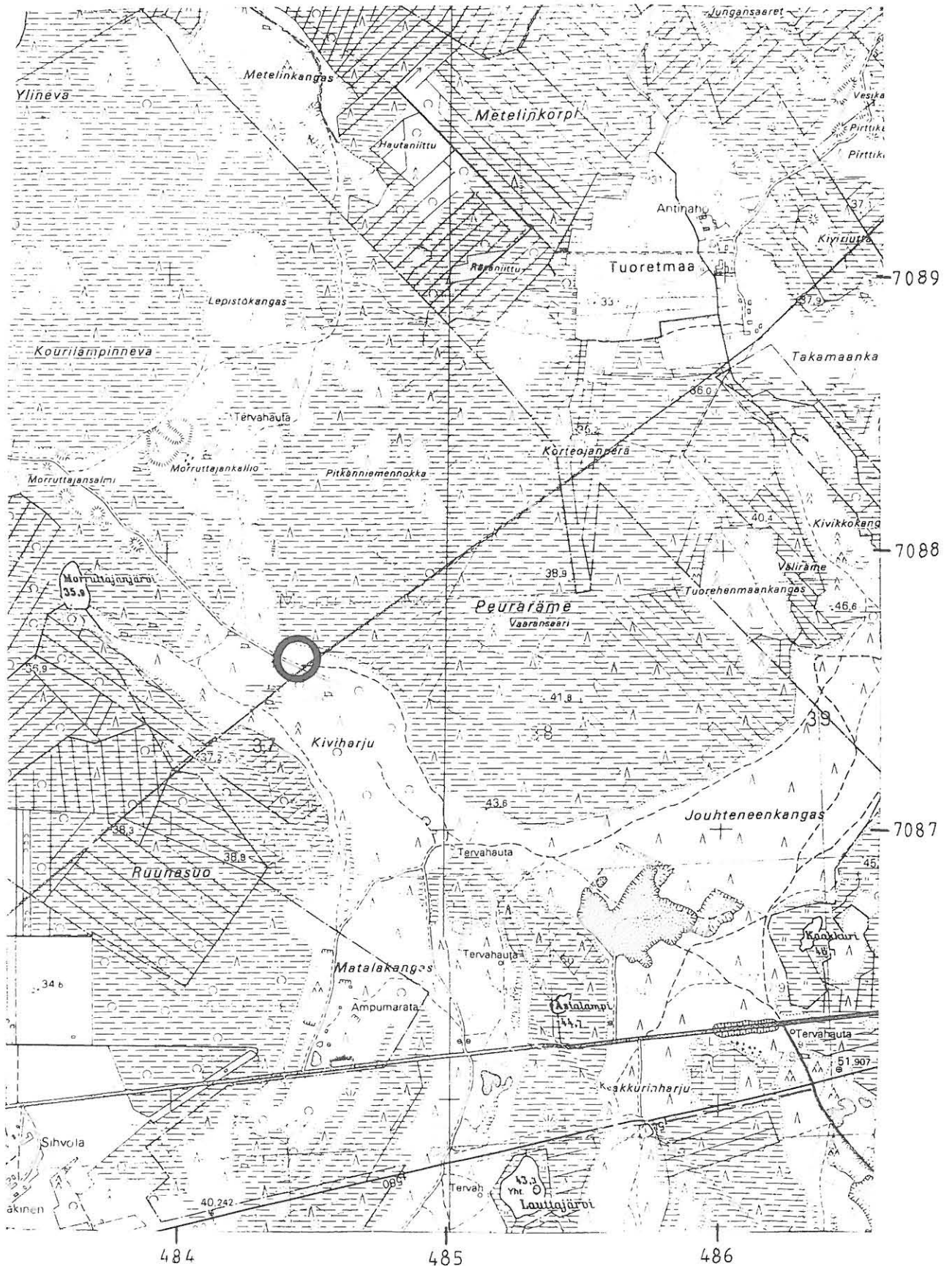
2. peruskarttaote

LOHTAJA 12 Kiviharju 2
 Pyyntikuopparyhmä
 Yleiskarttaluonnos, mk. n 1:2000
 Voimalinjan osainventointi 1992
 Mika Sarkkinen

- Pyyntikuoppa
- kuva



LOHTAJA 12 Kiviharju 2



4. LOHTAJA 13

M'2 429 010013
 peruskartta 2324 08 Riippa
 x = 7088 37
 y = 483 98
 z = n. 42,5-45

Morruttajankallio

Pitkä kivilatomus + kvartsia kalliolla, luokka II

Morruttajankallio sijaitsee Riipan asemasta n. 3 km pohjoiskoilliseen ja Luikkuunjärvestä n. 1,5 km eteläkaakkoon. Kohde sijaitsee kallion eteläosan korkeimmalla kohdalla loivasti luoteeseen, kohti Kourinlampinneeveä laskevalla kalliotasanteella. Kyseessä on NNW-ESE- suuntainen 18 m pitkä ja n. 2,5 m leveä, yhden kivikerran korkuinen kivilatomus. Se on koottu miehennostannaisista kivistä. Latomuksen ESE-päässä on muita kookkaampi kivi. Kyseessä oli tekijälle aiemmin tuntematon muinaisjäännöstyyppi, niinpä latomuksen luonteen selville saamiseksi käytin yhtä kiveä pois paikaltaan. Kiven alla oli kivisilppua, jonka pinnassa oli yksi kvartsi. Myös kalliolta, kiveyksen NNW-päästä n. 3 m länteen, löytyi ainakin toistakymmentä kvartsi-iskosta.

Kylä: Marinkainen

Tila: Lento

Rek.no: 98⁹

Omistaja: 1. Hilda Lento

2. Simo Sydänmetsä, 68210, Marinkainen
3. Veikko Sydänmetsä, 68210 Marinkainen
4. Seppo Sydänmetsä, 68210, Marinkainen

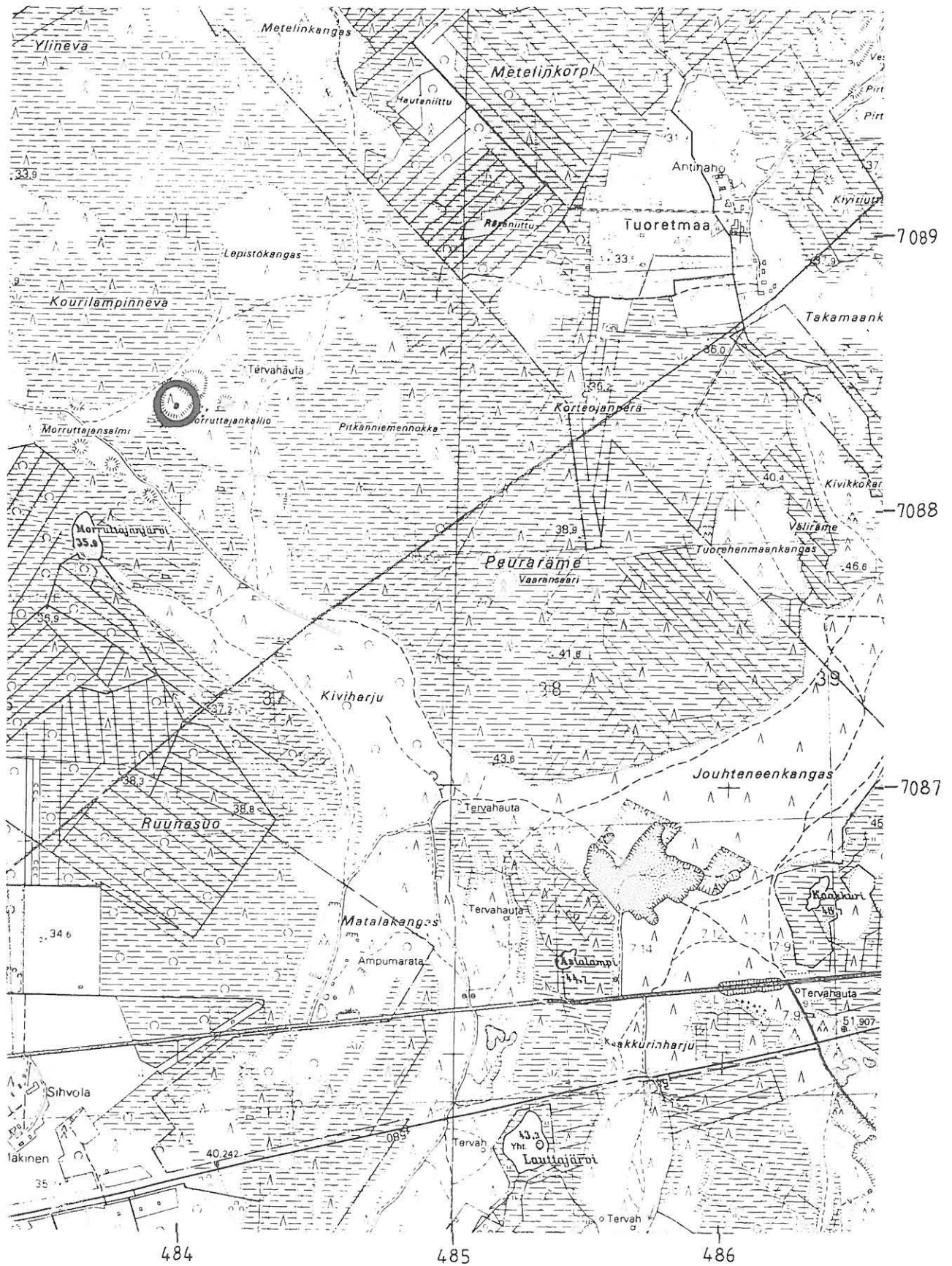
Löydöt: KM. 27286

Valokuvat: f.89932-39, Taulut 5-8

Diat: 25433-34

Kartat: Peruskarttaote

LOHTAJA 13 Morruttajankallio



5. LOHTAJA 14, (vrt KANNUS 31) peruskartta 2413 10 Mutkalampi
 x = 7104 03 - x = 7103 92
 y = 499 18 y = 499 25
 z = n. 50

Isolampi NE

Kivikautinen asuinpaikka, luokka II.

Isolampi sijaitsee Kannuksen Mutkalammen kylän keskustasta n. 1,5 km eteläkaakkoon Mutkalammen paikallistien eteläpuolella. Kohde sijaitsee Isolammen itäpuolisen suon NE-laidalla, aivan Kannuksen ja Lohtajan ulkopalstan rajalla. Maasto on hiekkaista mäntykangasta, joka laskee kohti suota ja lampea. Kuntien rajalla on yhteisomistuksessa oleva pieni hiekkakuoppa, jonka reunoilta löytyi kvartsi-iskoksia ja palaneita kiviä. Hiekkakuopan läpi, vanhan metsäpolun ja suon välissä, kulkee uusi metsätie (ladunpohja tms.), jolla oli kvartsia ja palaneita kiviä n. 150 m matkalla. Tie on tehty kuorimalla pintakasvillisuus, eikä se ole juurikaan tuhonnut asuinpaikkaa., joka jatkui hiekkakuopasta kaakkoon ainakin 100 m. Myös hiekkakuopan luoteispuolisella tiellä oli jonkin verran kvartsia, mutta sille on ajettu hiekkaa, joka lienee viereisestä kuopasta peräisin.

Kri 27288

Kylä: Lohtaja

Tila: Kylänmäki

Rek.no: 1970

Omistaja: 1. Heikki Jukkola, Lokaniituntie 149, 68230 Lohtaja

2. Matti Jukkola, Lokaniituntie 149, 68230 Lohtaja

sekä Helli, Hilda, Aino, Elma, Eila, Kaisu ja Eeva Jukkola

Valokuvat: f. 89957-59, Taulut 16-17

Diat: 25442

Kartat: Ks. KANNUS 31, s.36-38.

myr 217 010014

6. KANNUS 14

peruskartta 2324 12 Väli-Kannus
 x = 7096 40
 y = 493 94
 z = n. 57,5

Pahikaisharju

Röykkiöitä 6 kpl + asuinpaikka (?), luokka II-III

Pahikaisharju sijaitsee Välikannuksen kylän Kattilakosken koulusta n. 2,5 km koilliseen pahikaisjärveä ympäröivän suon länsipuolella. Se on monilakinen moreeniharju, joka on osin äestetty. Kohde sijaitsee harjun NE-reunalla olevalla harjun korkeimmalla kohdalla. Kyseessä on vuoden 1980 inventoinnissa rekisteröity kohde. Tuolloin se on kuitenkin paikallistettu saman harjun vierekkäiselle mäelle ja palstalle. Kohteen kahteen ryhmään jakautuneesta kuudesta röykkiöstä neljä on pahoin tuhoutunut äestyksen yhteydessä. Molemmista ryhmistä näyttää yksi säilyneen. Mäen pohjoispuolisella terassilla havaittiin pari palanutta kiveä. Kvartseja esiintyi luontaisena alueella enemmänkin, myös mäen eteläpuolella. Ainakin osa kvartseista näytti lohkoutuneen äestyksen yhteydessä, joten asuinpaikkaa ei voitu varmuudella todeta.

Kylä: Välikannus

Tila: Uusitalo

Rek.no: 9⁸

Omistaja: 1. Paavo Tokola

2. Pentti Tokola, Muurikinkatu 8 D 007, 20640 Ravattula

3. Irma Erkkilä, Liisanpolku, 69100 Kannus

4. Briitta Luukkonen, Ohjastie 1 D 002, 90540 Oulu 54

5. Helene Roiko-Jokela, Junkalantie 10, 69100 Kannus

6. Tuula Luomala, Junkalantie 27 69100 Kannus

7. Kerttu Perälähti, Välikannus, 69100, Kannus

8. Pekka Tokola, Maisterintie 3, 90570 Oulu 57

9. Onni Tokola, Salmenhaarantie 30, 67300 ?

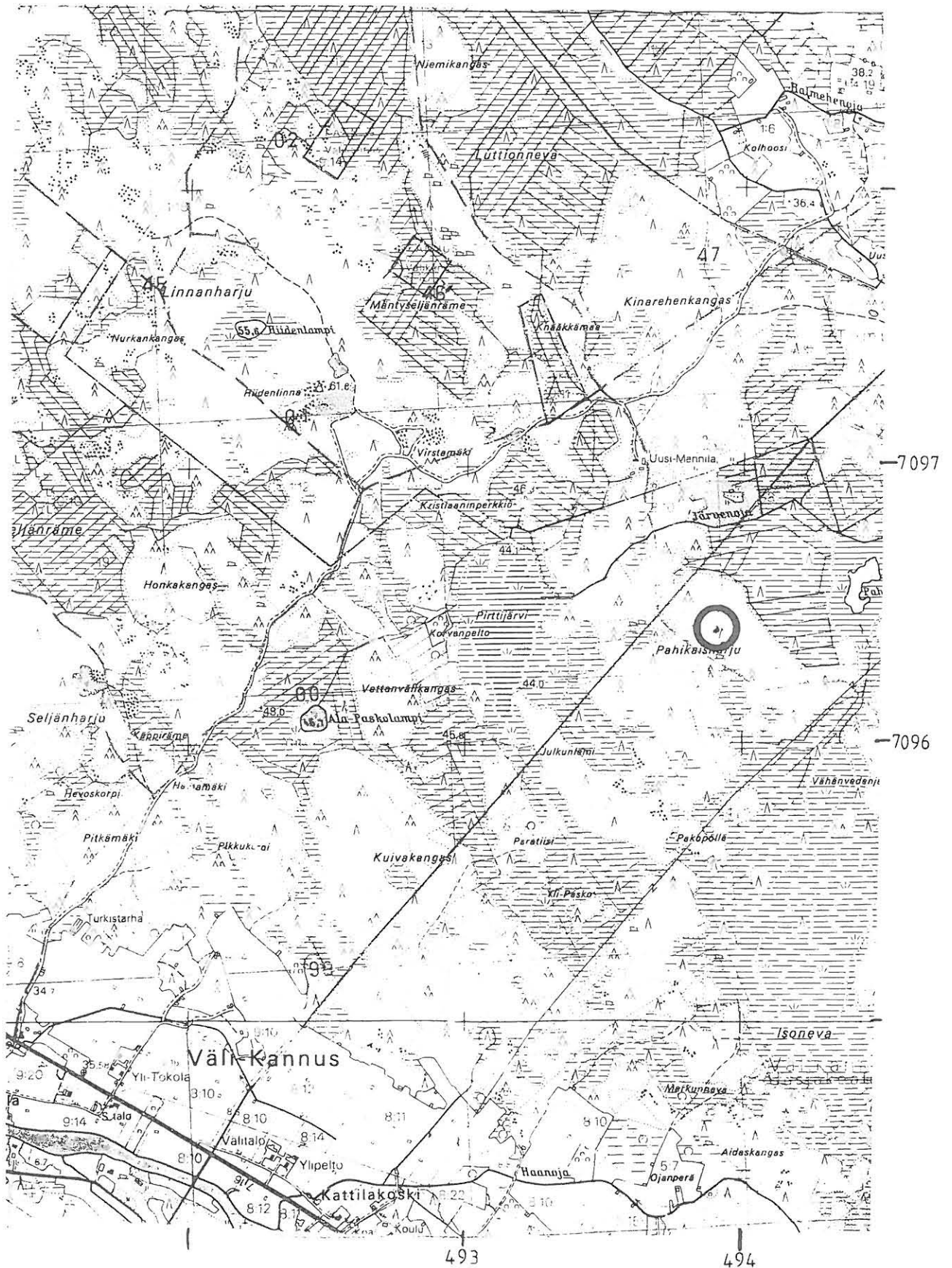
Aiemmat tiedot: Markus Hiekkänen, Kannuksen inventointi 1980.

Valokuvat: f.89951-52, Taulu 9

Diat: 25439

Kartat: peruskarttanta

KANNUS 14 Pahikaisharju



Myr 217 010024

7. KANNUS 24

peruskartta 2324 09 Väli-Viirre

x = 7091 80

y = 489 97

z = n. 40

Navettapellonkangas

Kiviröykkiötä 5 kpl, luokka II.

Navettapellonkangas sijaitsee n. 400 m Viirretjoen pohjoispuolella, Kungaksen kylän koulusta n.1,5 km itäkaakkoon. Kohde on Navettapellonkankaan itäpuolella, jykevää mäntyä ja jonkin verran kuusta kasvavan Karjakankaan kivikkoisessa länsiosassa. Kyseessä on viisi röykkiötä, joista yksi (röykkiö a) on aiemmin tunnettu.

- a) Pitkä useasta kivikerrasta kahden maakiven väliin kasattu NE-SW -suuntainen röykkiö, (kivivalli). Sen pituus on n. 25 m, leveys, n. 3 m ja korkeus n. 60 cm.
- b) Pyöreä kuopallinen röykkiö, jonka halkaisija on n. 4 m ja korkeus 30-40 cm. Röykkiö on runsaan sammalen peitossa. Sijaitsee edellisestä n. 7 m koilliseen.
- c) Pyöreä kuopallinen röykkiö, jonka halkaisija on n. 4,5 m ja korkeus 60-70 cm. Keskelle kaivettu kolmiomainen uhteellisen laaja ja syvä kuoppa, jonka keskellä kasvaa nuorehko kuusi. Sijaitsee edellisistä noin 60 m pohjoiseen.
- d) Röykkiö, jonka pituus NW-SE -suunnassa 4 m, leveys 3 metriä ja korkeus 60-70 cm. NW-päässä röykkiö rajoittuu suureen maakiveen. Sijaitsee edellisen vieressä, siitä 2 m luoteeseen.
- e) Kahden maakiven väliin kasattu NE-SW -suuntainen pitkä röykkiö (kivivalli), jonka pituus on 12 m, leveys 3 m ja korkeus 50-60 cm. Sijaitsee edellisistä n 50 m itään.

Röykkiöt on koottu miehennostannaisista, noin päänkokoisista ja suuremmista, mukulakivistä. Kivikkoisella kankaalla ei näy näiden kivien kokoamisen aiheuttamaa raiviota. Kaikki röykkiöt ovat runsaan sammalen ja osin varpujen peittämiä, kuitenkin selvästi erottuvia.

Kylä: Yli-Viirre

Tila: Puoma-Korvela

Rek.no: 8²⁷

Omistaja: 1. Reino Vesisenaho, Nikkarikoski PPA 1, 69999 Kannus

2. Vilpas Puoma-Korvela, Tapulikatu 1 C 014, 69100

Kannus

3. Viljo Puoma-Korvela

Tila: Korvela

Rek. no: 8³⁵

Omistaja: 1. Hanna Korvela

2: Saima Korvela, Nikkarikoski, 69100 Kannus

Aiemmat tiedot: Päivi Pykälä-Aho, tark. 1982

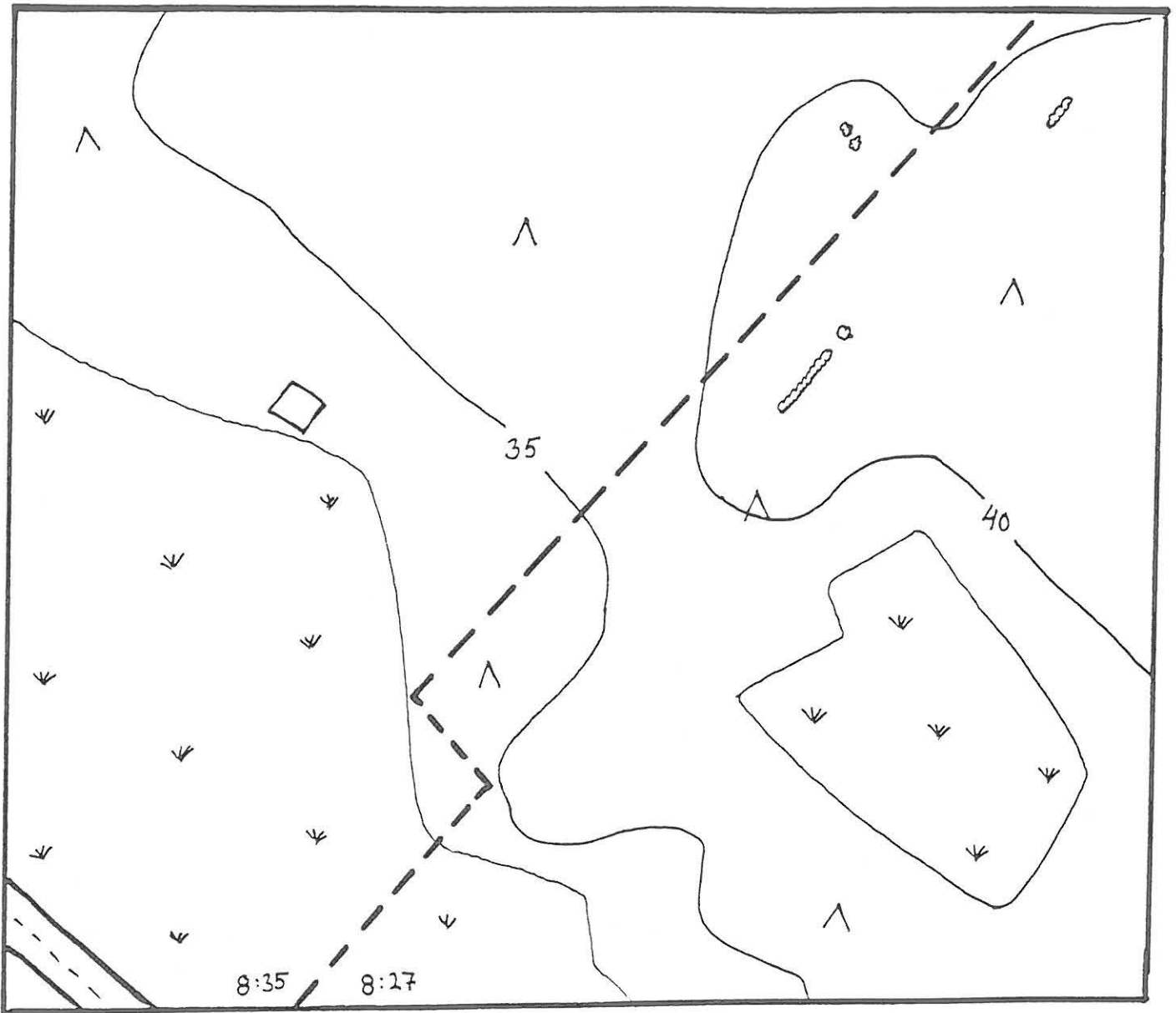
Valokuvat: f.89943-46, Taulut 10-11

Diat:-

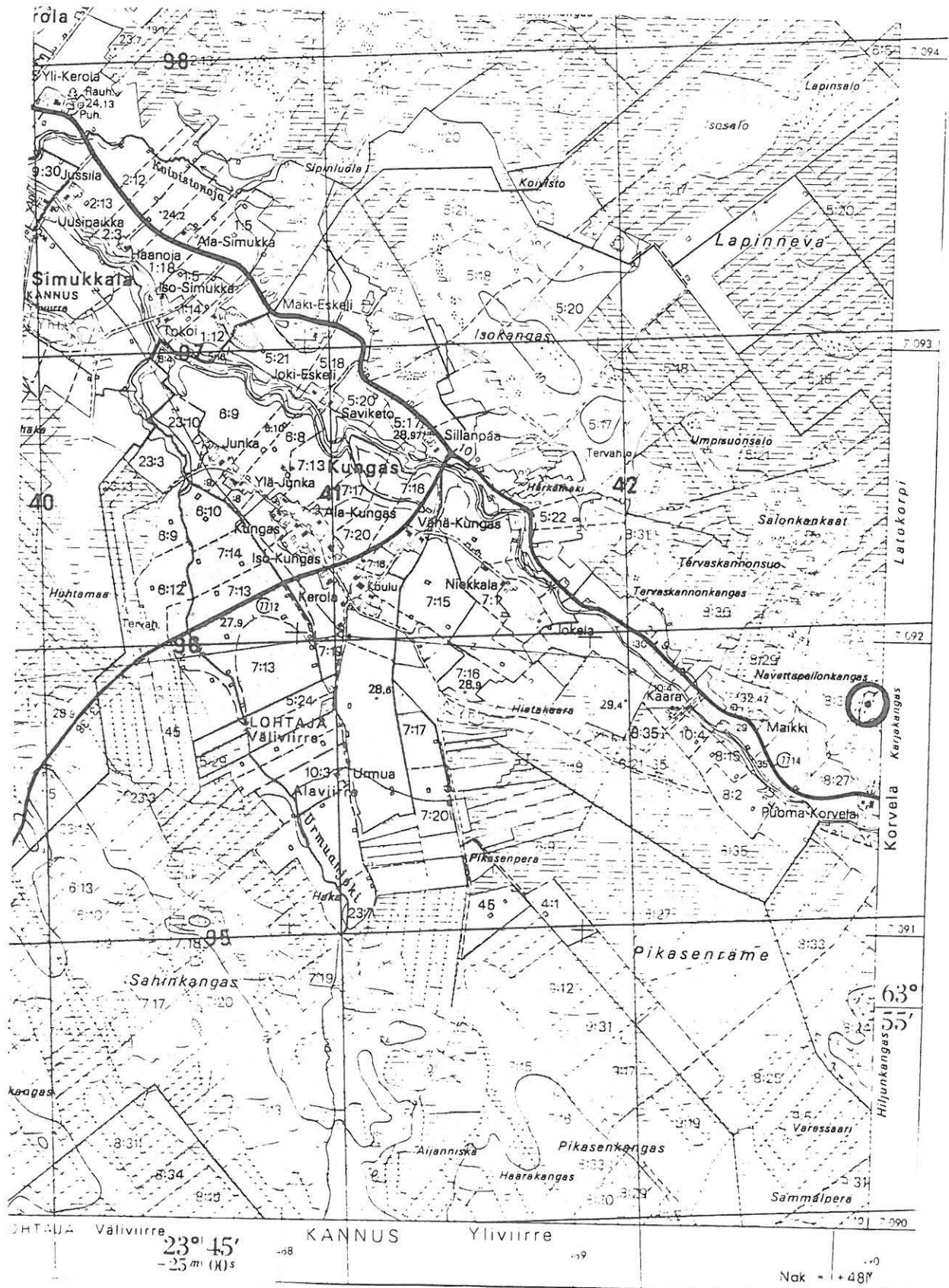
Kartat: 1. yleiskarttaluonnos

2. peruskarttaote

KANNUS 24 Navettapellonkangas
Röykkiötä
Yleiskarttaluonnos, mk. n 1:2000
Voimalinjan osainventointi 1992
Mika Sarkkinen



KANNUS 24 Navettapellonkangas



Peruskartta 2324 09 VÄLI-VIIRRE, p. 1978
 Voimalinjan osainventointi 1992. M. Sarkkinen

Myr 217 010026

8. KANNUS 26

peruskartta 2324 09 Väli-Viirre

x = 7090 64

y = 488 44

z = n. 40

Sahinkangas E

Kivilatomus (?), luokka II.

Kohde sijaitsee Kungaksen kylän koulusta n.1,5 km etelään olevalla matalalla kallioisella mäellä Sahinkankaan itäosassa Simukkalan kylän Tokoin talon kohdalla Viirretjokeen laskevasta Urmuanjoesta n 300 itään. Kyseessä on 1-2 kivikerrasta koostuva NW-SE -suunnassa 8 m pitkä kivilatomus, jonka leveys on 2,5-3 m. Latomus sijaitsee kalliolla mäen korkeimmalla kohdalla. Kiveys on runsaan sammalen ja jäkälän peittämä. Sitä on ehkä joskus kaiveltu, sillä sen ympärillä on muutamia irtonaisia, nyt kasvillisuuden peittämiä kiviä, lisäksi latomuksen päällä kasvaa neljä mäntyä.

Kylä: Yli-Viirre

Tila:Kerola

Rek.no: 729

Omistaja: 1. Raimo Kerola, PPA1,69999 Kannus

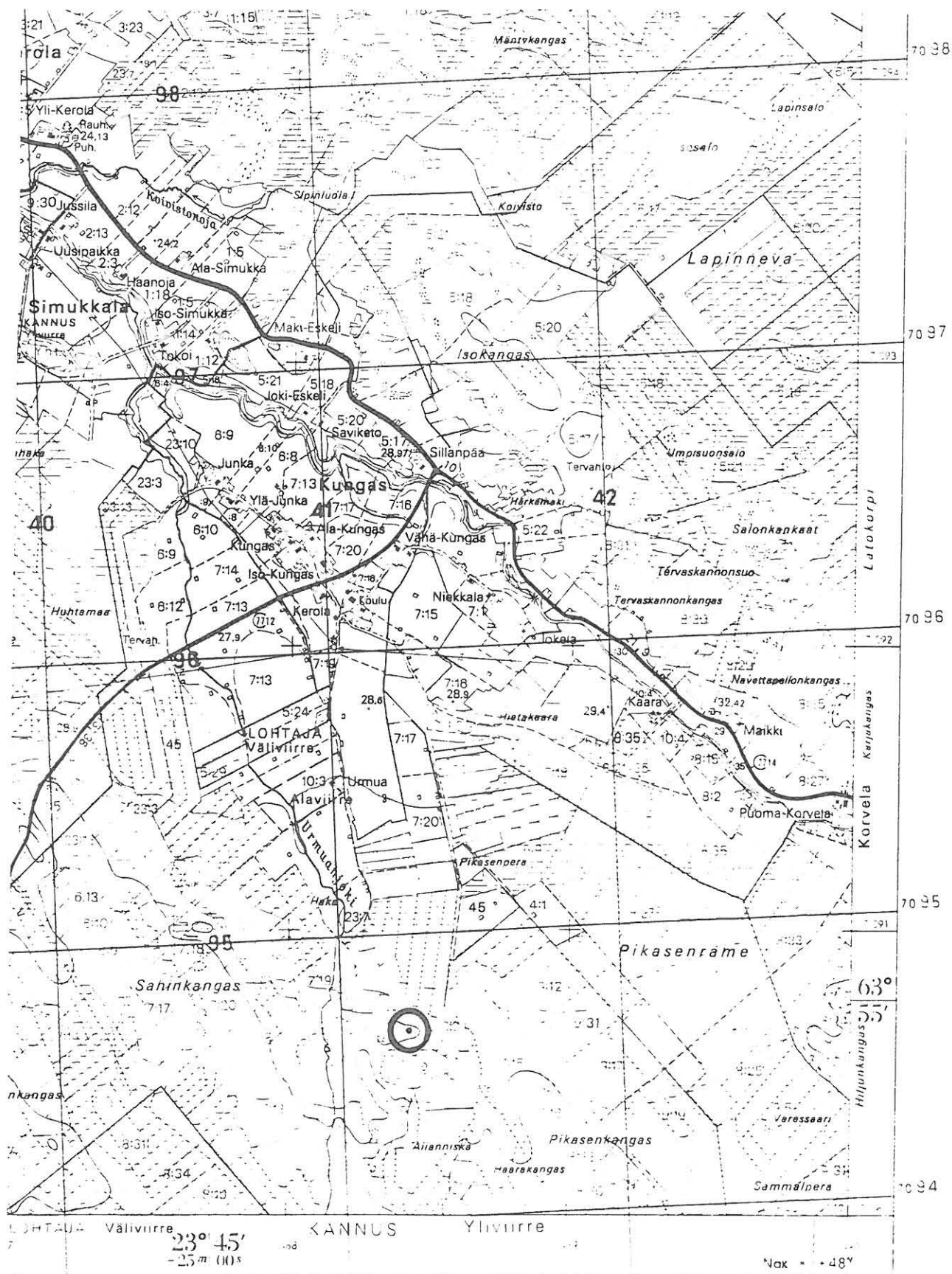
2. Alli Kerola, PPA,69999 Kannus 1

Valokuvat: f.89940-42, Taulut 12-13

Diat: 25435-36

Kartat: peruskarttaote

KANNUS 26 Sahinkangas E



Peruskartta 2324 09 VÄLI-VIIRRE, p. 1978
 Voimalinjan osainventointi 1992. M. Sarkkinen

9. KANNUS 27

07/2 217 010027

peruskartta 2324 12 Väli-Kannus
 x = 7093 84
 y = 491 64
 z = n. 40

Marjakorpi NW

Pitkä kiviröykkiö, luokka II.

Kohde sijaitsee Välikannuksen kylän Kattilakosken koulusta n. 1,1 km länsiluonaaseen ja n. 700 m Lestijoen eteläpuolella olevan pienen kivikkoisen mäen lounaisreunalla. Nyt nuorta mäntyä ja koivua kasvava mäki on 40 m korkeuskäyrän mukaisessa vaiheessa ollut pieni saari n. 700 m päässä Lestijoen suusta. Pitkä kiviröykkiö (kivivalli) on kasattu päänkokoisista ja suuremmista kivistä NNE-SSW -suuntaiseksi kahden suuren maakiven väliin. Rakennettaessa on käytetty hyväksi ainakin kolmea muuta maakiveä. Röykkiön pituus on n. 13 m, leveys n. 2,5 m ja korkeus 50-70 cm. Röykkiön keskellä on laaja matala kohta, mahdollisesti kyseessä on vanhan kajoamisen jäljet. Lisäksi röykkiön SSW-päässä on kaksi pientä kuoppaa.1

Kylä: Välikannus

Tila: Mäki-Hollanti

Rek.no: 7⁶

Omistaja: 1. Veikko Mäki-Hollanti, KP7, 69100 Kannus

2. Salme Mäki-Hollanti, KP 7 69100 Kannus

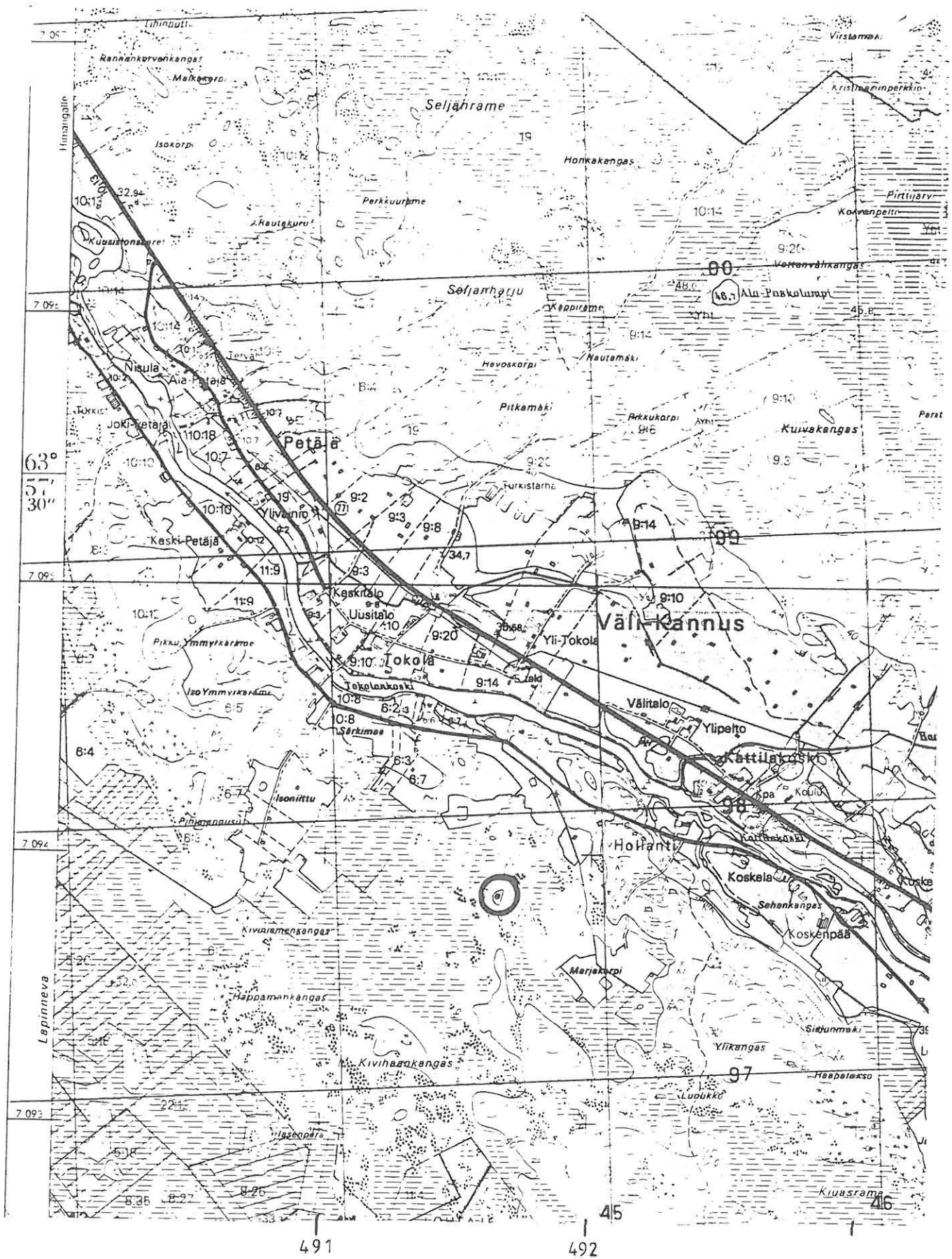
3. Lauri Mäki-Hollanti

Valokuvat: f.89947-49, Taulut 13-14

Diat: 25437-38

Kartat: Peruskarttaote

KANNUS 27 Marjatorpi NW



Peruskartta 232412 VÄLI-KANNUS, p. 1978
 Voimalinjan osainventointi 1992. M. Sarkkinen

10. KANNUS 28*oja 217 00 0028*

peruskartta 2324 12 Väli-Kannus

x = 7095 62

y = 492 86

z = n. 60

Kuivakangas

Rakkakuoppia. luokka II-III

Kuivakangas sijaitsee Välikannuksen kylän Kattilakosken koulusta n.1,4 km pohjoiseen. ja Lestijoen Tokolankoskesta n. 2 km itäkoilliseen. Kohde sijaitsee kankaan korkeimmalla kohdalla olevan luonnonkivikon kaakkoispäässä. Se koostuu ainakin 15 vaihtelevan kokoisesta rakkakuopasta. Enimmäkseen niiden halkaisija on n 1,5 m ja syvyys n. 30-40 cm. Kuopat ovat jäkälän peittämiä, tosin parissa oli tuoreita kaivelun jälkiä. Kankaan laen NW-päässä ja sen lounaispuolella oli maanpinta paikoin rikki äkeen jäljiltä. Näistä ei tavattu mitään asuinpaikkaan tms. viittaavaa.

Kylä: Välikannus

Tila:Keskitalo

Rek.no: 93

Omistaja: 1. Eero Joki-Tokola

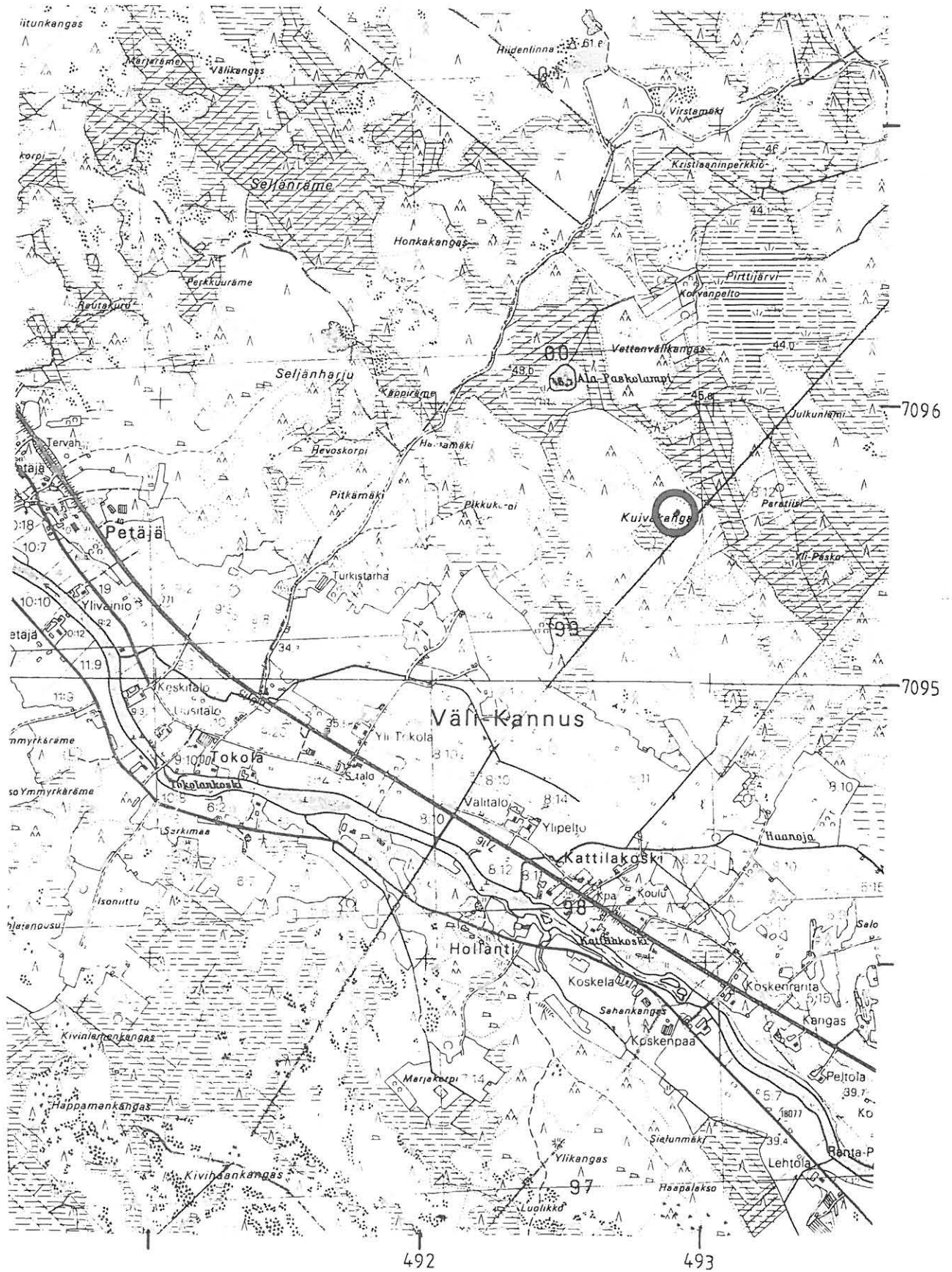
2. Pauli Joki-Tokola

Valokuvat: f. 89950, Taulu 1

Diat:-

Kartat: peruskarttaote

KANNUS 28 Kuivakangas



217 00 0029

11. KANNUS 29

peruskartta 2413 10 Mutkalampi

x = 7102 42

y = 497 16

z = n. 55

Kivirämehenkangas

Röykkiö (?), luokka II-III

Kivirämehenkangas sijaitsee Hannin kylän keskustasta n. 800 m koilliseen ja Mutkalammin kylän keskustasta n. 4 km etelälounaaseen. Kyseessä on kuusivaltainen kivikkoinen moreenimäki Ahmasojan ja Kärkisojan välissä. Kohde sijaitsee mäen itäpäässä, sen korkeimman kohdan reunalla, koilliseen laskevan rinteeseen partaalla, jonne näkyvältä metsäautotieltä on matkaa n. 150 m. Kyseessä on ilmeisesti matala kuopallinen, runsaan sammalen peittämä, pyöreä röykkiö. Sen halkaisija on n. 3 m ja korkeus n. 30 cm. Se vaikutti koostuvan pienehköistä mukulakivistä ja ainakin yhdestä kookkaammasta kivistä. Muita mahdollisia ihmisen aiheuttamia häiriöitä mäellä ei ollut ja vaikka paikka on maastollisesti sovelias, voi kyseessä olla luonnonmuodostelma.

Kylä: Mutkalampi

Tila: Paavola

Rek.no: 9¹

Omistaja: 1. Aleksandra Isohanni, Hanni PPA1, 69100 Kannus

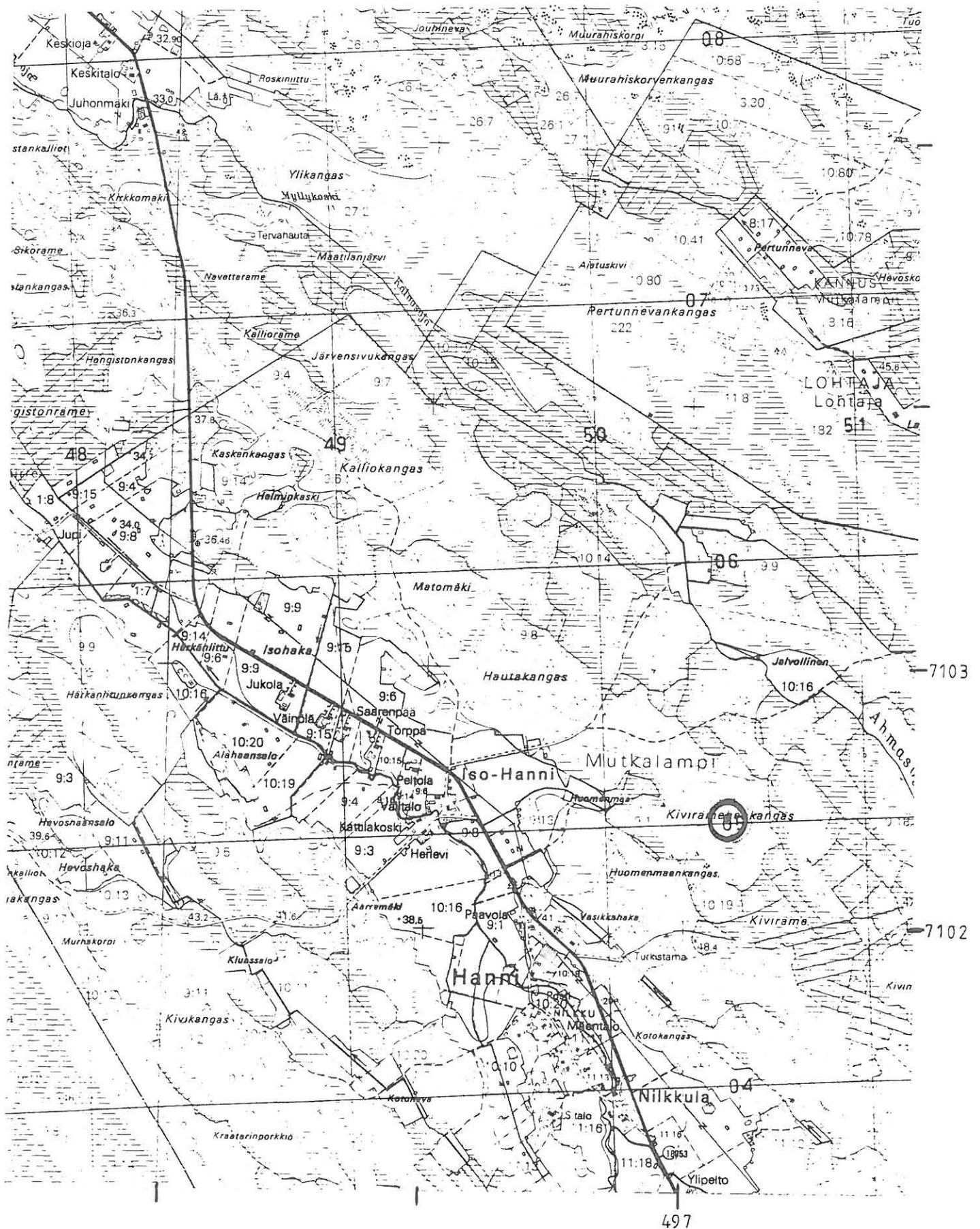
2. Kirsti Isohanni, Hanni PPA 1, 69100 Kannus 1

Valokuvat: f.89953, Taulu 21

Diat:-

Kartat: peruskarttaote

KANNUS 29 Kivirämehenkangas



217 010030

12. KANNUS 30

peruskartta 2413 10 Mutkalampi

x = 7103 53

y = 499 07

z = n. 50

(Ladon koordinaatit)

Isolampi E

Kivikautinen asuinpaikka, luokka II.

Isolampi sijaitsee Mutkalammen kylän keskustasta runsaat 1,5 km eteläkaakkoon mutkalammen paikallistien eteläpuolella. Kohde sijaitsee Isolammen kaakkoispuolisella mäntyvaltaisella hiekkakankaalla, jolla on kotitarveottoon käytettävä pieni hiekkakuoppa. Kankaan pohjoisosassa on pohjoiseen kurkottava niemeke, jota etelää lukuunottamatta ympäröi lännessä lampeen liittyvä suo. Niemekkeen keskellä sijaitsevan hiekkakuopan reunoilta löytyi kvartsi-iskoksia ja palanutta kiveä useasta kohtaa, sekä heikkoja merkkejä kulttuurikerroksesta. Lisäksi kankaalla on ainakin 2 matalaa pientä painauma (halkaisijaltaan 1,5-2m) sekä yksi laajempi (halk. n. 6m). Painaumamat ovat lähellä hiekkakuoppaa, sen länsipuolella. Hiekkakuopan eteläpuoliselta tilustieltä kvartseja ei tavattu.

Kylä: Lohtaja

Tila: Isolampi

Rek.no: 65

Omistaja: 1. Pekka Perttula, PPA1, 69999 Kannus

Löydöt: KM 27287: 1-2

Valokuvat: f. 89954-56, Taulut 15-16

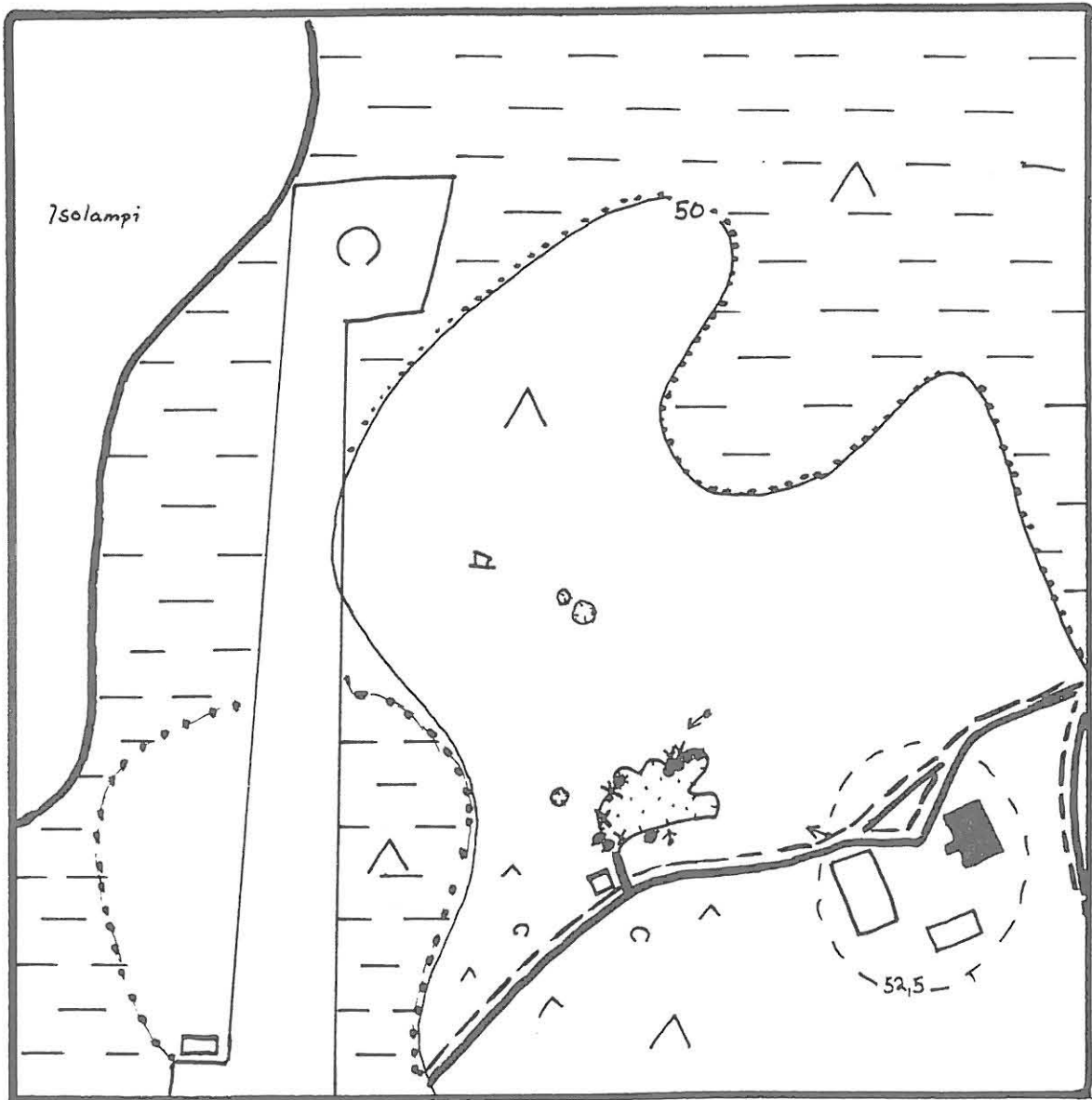
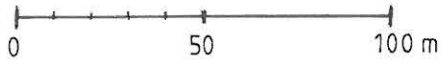
Diat: 25440-41

Kartat: 1. yleiskarttaluonnos

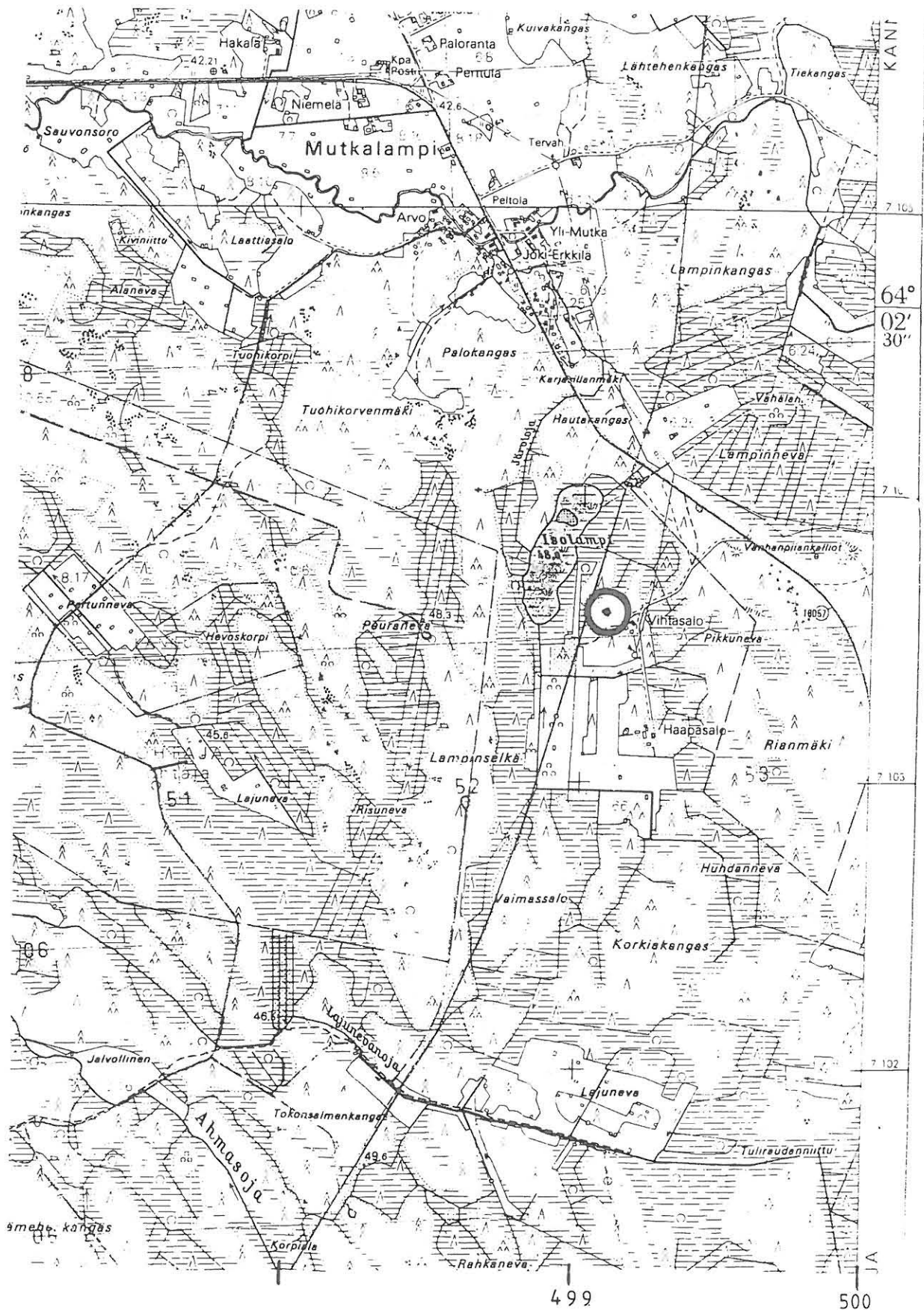
2. peruskarttaote

KANNUS 30 Isolampi E
 Kivikautinen asuinpaikka
 Yleiskarttaluonnos, mk. n 1:2000
 Voimalinjan osainventointi 1992
 Mika Sarkkinen

- Kvartsi
- × palanut kivi
- ⊙ painanne
- kuva



KANNUS 30 Isolampi E



Peruskartta 2413 10 MUTKALAMPI, p. 1979. päälle p. 1988

Voimalinjan osainventointi 1992 M. Sarkkinen

MjR 217 01 0031

13. KANNUS 31, (vrt.LOHTAJA 14) peruskartta 2413 10 Mutkalampi
 $x = 7104\ 03 - x = 7103\ 92$
 $y = 499\ 18 \quad y = 499\ 25$
 $z = n. 50$

429 010014

Isolampi NE

Kivikautinen asuinpaikka, luokka II.

Isolampi sijaitsee Kannuksen Mutkalammen kylän keskustasta n. 1,5 km eteläkaakkoon Mutkalammen paikallistien eteläpuolella. Kohde sijaitsee Isolammen itäpuolisen suon NE-laidalla, aivan Kannuksen ja Lohtajan ulkopalstan rajalla. Maasto on hiekkaista mäntykangasta, joka laskee kohti suota ja lampea. Kuntien rajalla on yhteisomistuksessa oleva pieni hiekkakuoppa, jonka reunoilta löytyi kvartsi-iskoksia ja palaneita kiviä. Hiekkakuopan läpi, vanhan metsäpolun ja suon välissä, kulkee uusi metsätie (ladunpohja tms.), jolla oli kvartsia ja palaneita kiviä n. 150 m matkalla. Tie oli tehty kuorimalla pintakasvillisuus, eikä se ole juurikaan tuhonnut asuinpaikkaa., joka jatkui hiekkakuopasta kaakkoon ainakin 100 m. Myös hiekkakuopan luoteispuolisella tiellä oli jonkin verran kvartsia, mutta sille on ajettu hiekkaa, joka lienee viereisestä kuopasta peräisin.

Kylä: Mutkalampi

1. Tila: Välimäki

Rek.no: 6¹

Omistaja: 1. Yhteisomistus (Impi Haapasaari, Sulo, Pauli ja Elli Arvo)

2. Tila: -

Rek.no: 6¹⁰

Omistaja: Jaakko Mutka, Mutkalampi, 69999 Kannus

Kylä: Lohtaja

Tila: Isolampi

Rek.no: 65

Omistaja: Pekka Perttula, PPA1, Mutkalampi, 69999 Kannus

Löydöt: KM 27288.

Valokuvat: f. 89957-59, Taulut 16-17

Diat: 25442

Kartat: 1. yleiskarttaluonnos

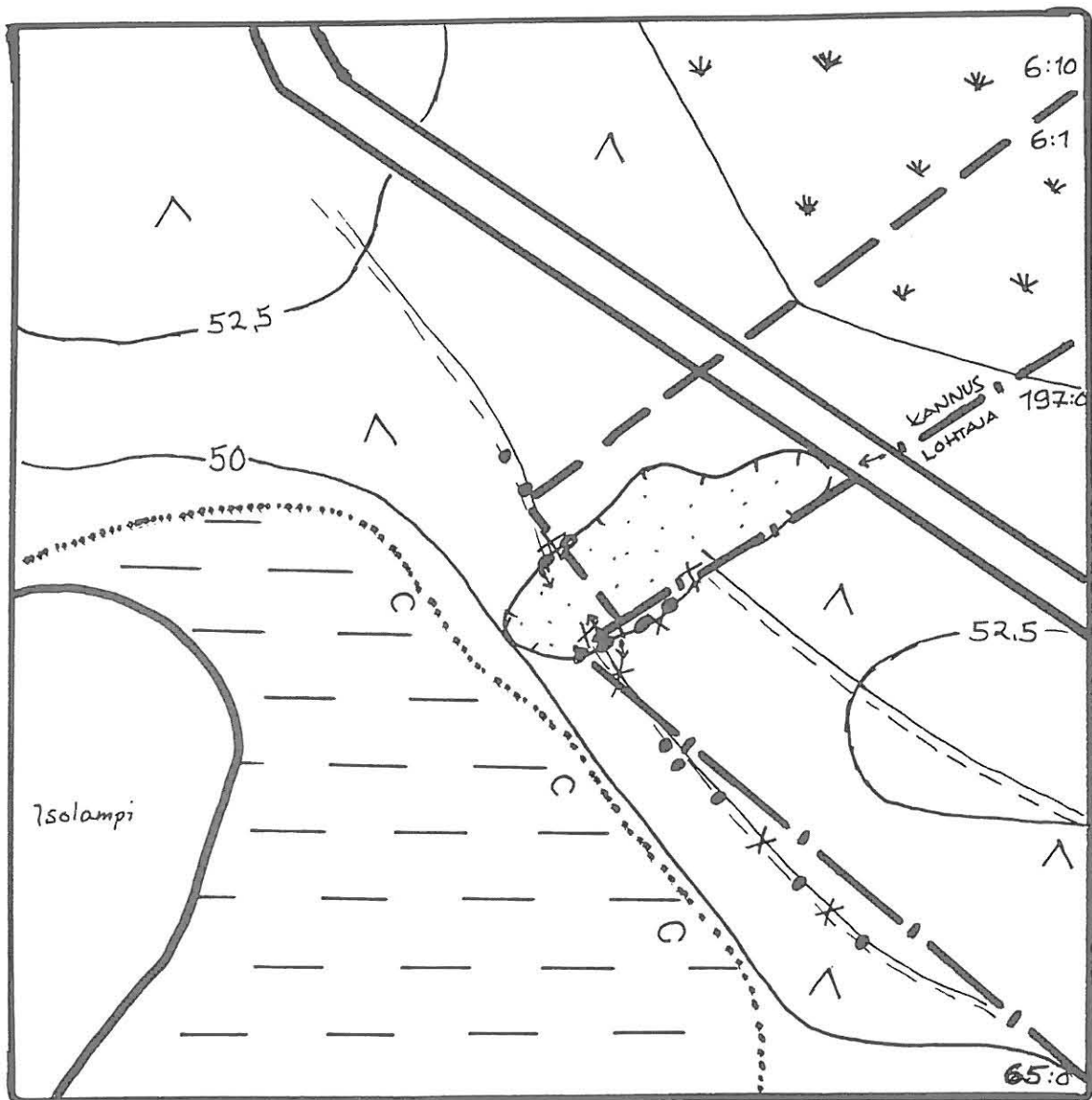
2. peruskarttaote

KANNUS 31 Isolampi NE
 Kivikautinen asuinpaikka
 Yleiskarttaluonnos, mk. n 1:2000
 Voimalinjan osainventointi 1992
 Mika Sarkkinen

- Kvartsi
- x palanut kivi
- kuva

P
 ↑

0 50 100 m



14. KANNUS 32

217010032

peruskartta 2413 10 Mutkalampi
 x = 7106 38 - x = 7106 34
 y = 499 54 y = 499 62
 z = n. 50

Ymmyrkäiskangas

Kivikautinen asuinpaikka, luokka II.

Ymmyrkäiskangas sijaitsee Mutkalammen kylän keskustasta n. 1,5 km koilliseen ja Heinistön järvestä n. 1,5 km etelään. Kyseessä on kahden suon välissä oleva n. 150-200 m leveä mäntyä kasvava hiekkakangas, joka muodostaa kapean niemen itäpuoliselle laajalle lautakodankankaalle. Alue on hakattu ja äestetty yhden palstan alueelta (rek.no:12²³). Kohde sijaitsee kankaan eteläsyryllä, ojitetun Murhakorpi-nimisen suon laidalla, Lautakodankankaalle johtavan metsätien eteläpuolella. Alueen osin jo umpeutuneista äestysurista löytyi muutamia kvartsi-iskoksia. Maaperä oli muutoin lähes kivetöntä, eikä kvartssia näyttänyt esiintyvän luontaisesti. Kun iskoksia oli, vaikkakin vähän, noin 100 m matkalla suon reunan suuntaisesti ja kun läntisimmän löytöpaikan vieressä oli havaittavissa ohut kulttuurikerros, voidaan kohdetta pitää asuinpaikkana. Siitä jatkuuko asuinpaikka hakkaamattoman palstan (31¹⁵) puolelle ei saatu selvyyttä. Palanutta kiveä ei alueelta tavattu.

Kylä: Yli-viirre

Tila: Riippa (Liitetty Kälviästä Kannukseen)

Rek.no: 12²³

Omistaja: 1. Juhani Isokungas, Jokivuolle, 68300 Kälviä

Tila:-

Rek.no: 31¹⁵

Omistaja: -

Löydöt: KM 27289

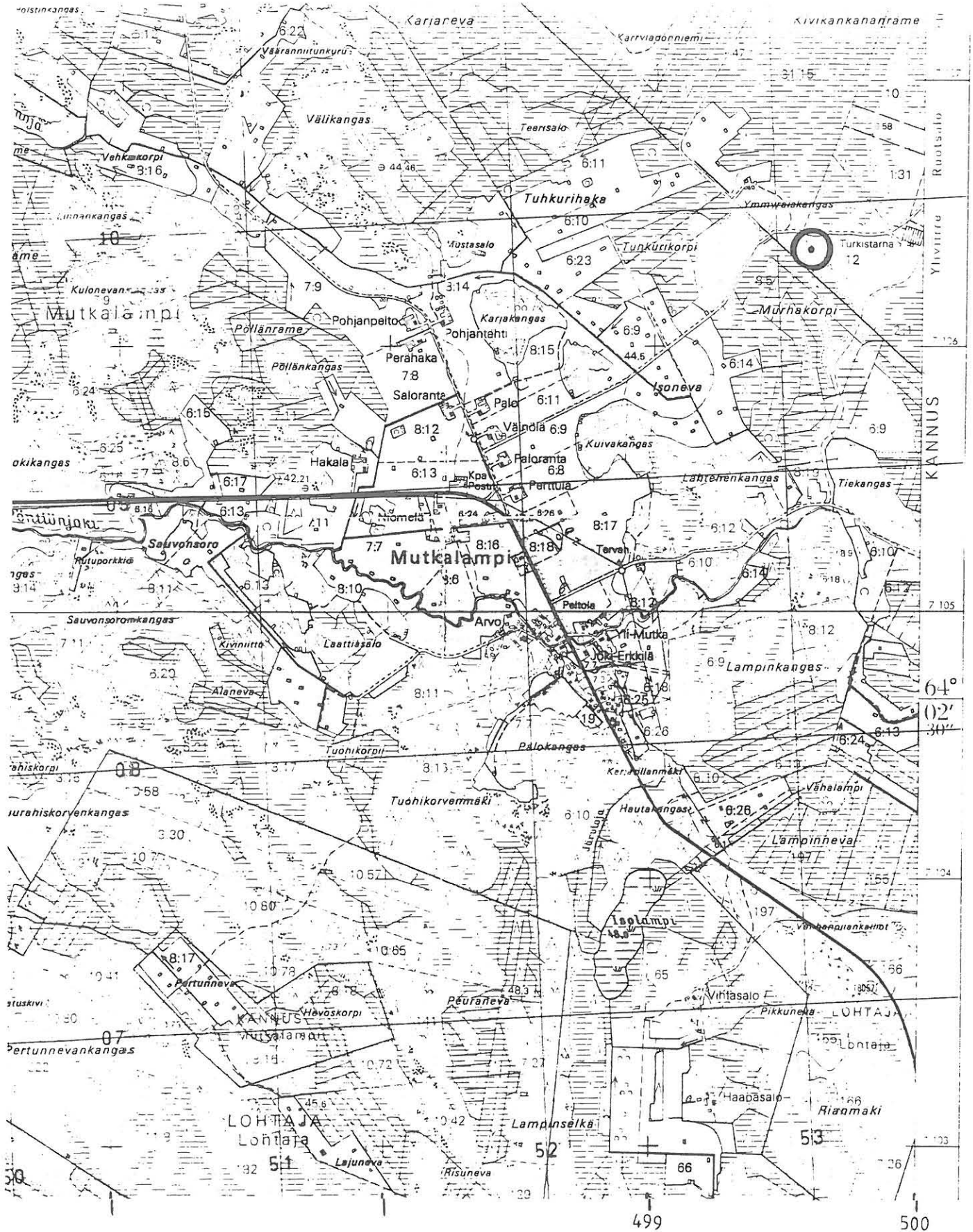
Valokuvat: f. 89960-61, Taulu 18

Diat: 25443

Kartat: 1. yleiskarttaluonnos
2. peruskarttaote

KANNUS 32 Ymmyrkäiskangas

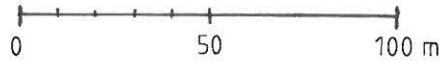
*Polku kirkon
julkaisi 1992*



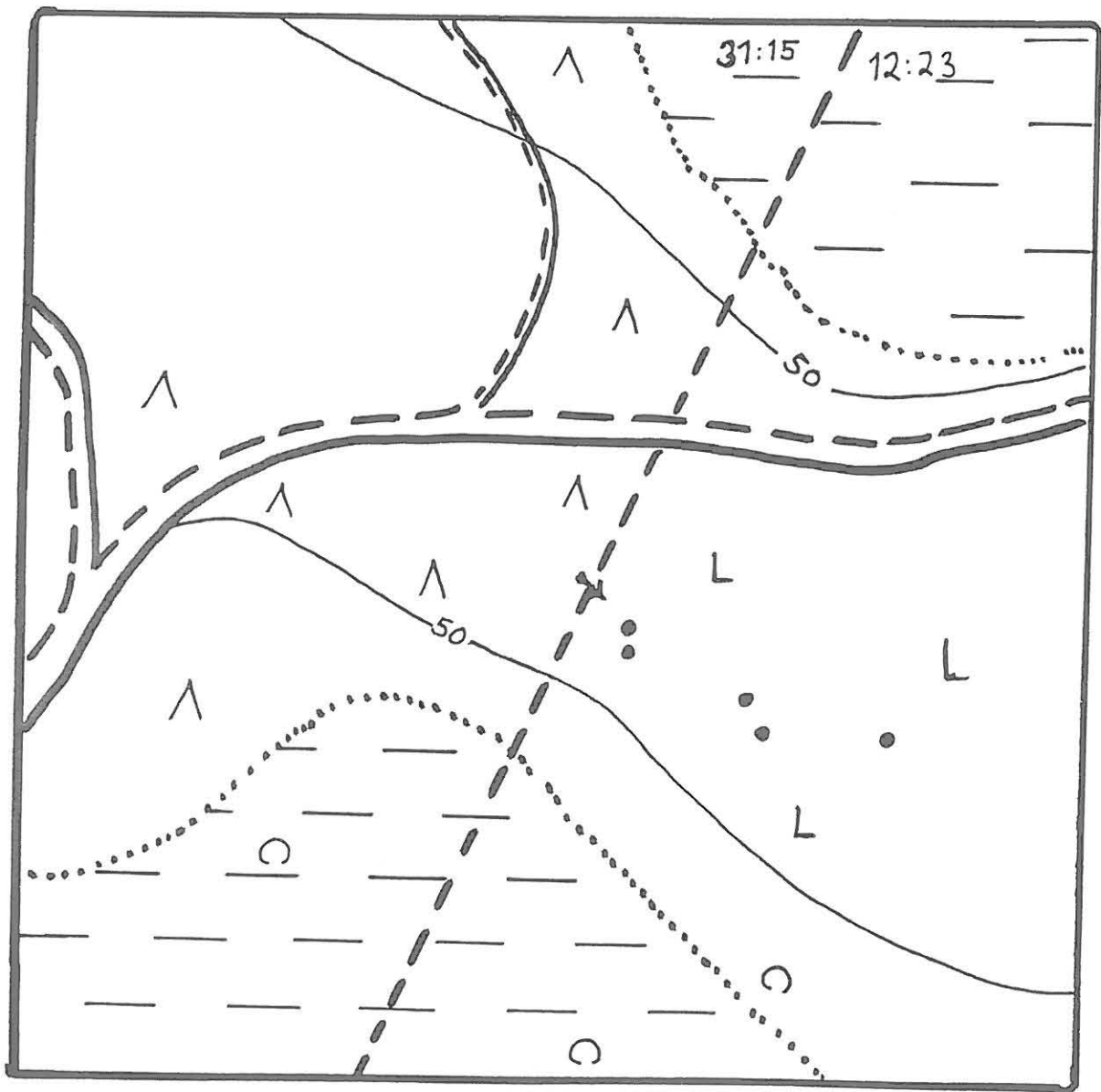
Peruskartta 2413 10 MUTKALAMPI, p. 1979. päälle p. 1988
Voimalinjan osainventointi 1992. M. Sarkkinen

KANNUS 32 Ymmyrkäiskangas
 Kivikautinen asuinpaikka
 Yleiskarttaluonnos, mk. n 1:2000
 Voimalinjan osainventointi 1992
 Mika Sarkkinen

- Kvartsi
- kuva



P
↑



217 010033

15. KANNUS 33

peruskartta 2324 09 Väli-viirre

x = 7091 50

y = 487 15

z = n. 42,5

Vahtikallio

Pitkä kiviroykkiö, luokka II.

Vahtikallio sijaitsee Kungaksen kylän keskustasta olevasta maanteiden risteyksestä n. 1,8 km lounaaseen Luikun paikallistien varrella miltei Kungaksen ja Jokisalons puolivälissä. Kohde sijaitsee jyrkästi itään laskevan kallion korkeimmalla kohdalla noin 20 m tiestä, sen eteläpuolella. Kyseessä on pitkä røykkiö, jonka mitat ovat noin 14 x 3 x 0,5 metriä. Røykkiö näyttää kootun miehennostannaisista mukulakivista suoraan kalliolle. Røykkiön vieressä on maa-aineksen ottopaikka, joka on jo vesakoitunut ja osin nuorta mäntyä kasvava. Røykkiö on paikoin koivun ja pajun vesojen peittämä. Lisäksi sen päälle on kasattu pientä kiveä ja maatakin. Kyseessä ei kuitenkaan ole soranoton yhteydessä syntynyt kivikasa, vaan osittain peittynyt røykkiö. Mainittakoon, että røykkiö varsin tarkasti rinnastuu sekä sijainniltaan että mitoiltaan E. E. Takalan 1897 kuvaamaan Vahtikallion røykkiöön.

Kylä: Kungas

Tila: -

Rek.no: 1⁵

Omistaja: -

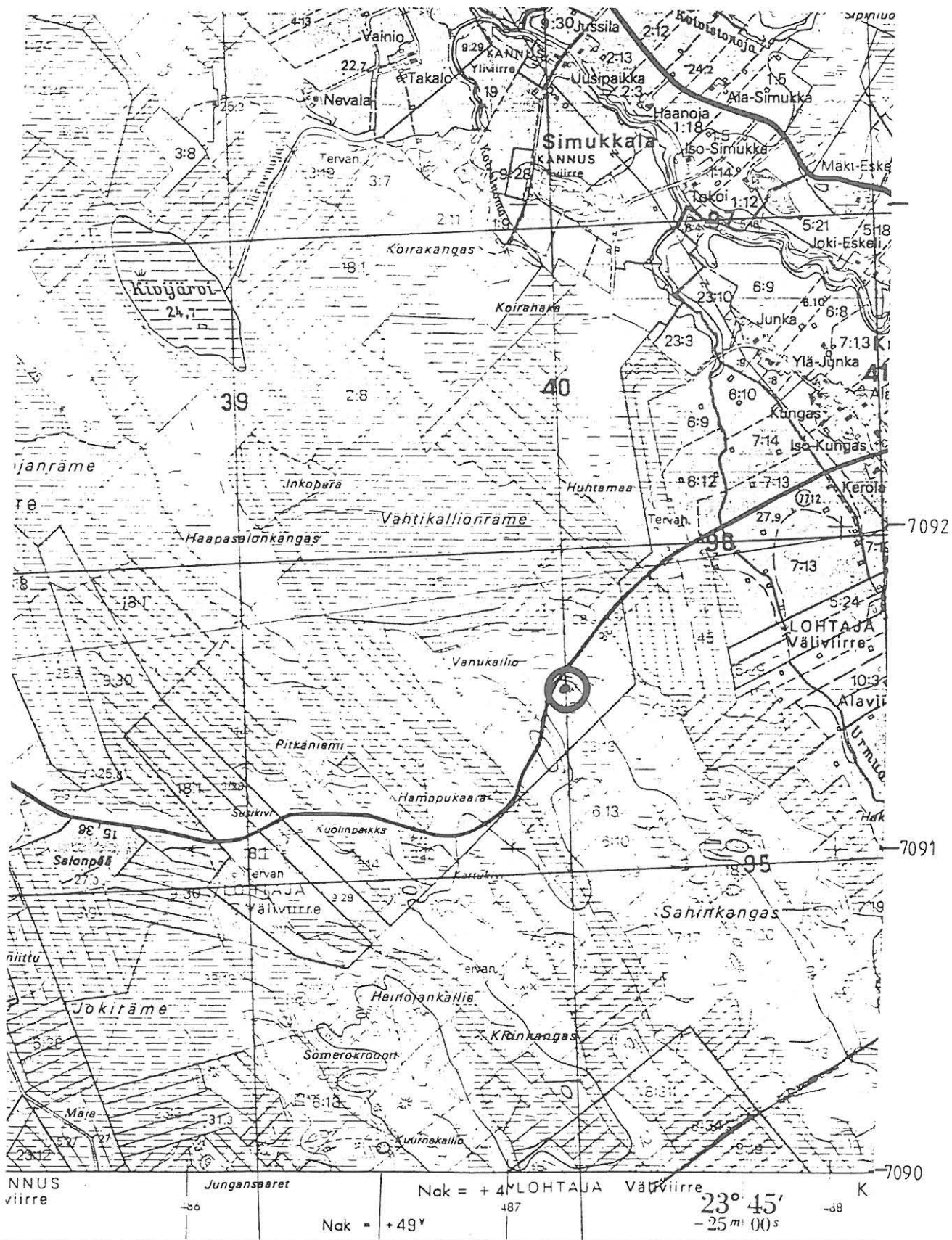
(1896)

Aiemmat tiedot: Esa Eetu Takala: Muinaismuistoja Pietarsaaren kihlakunnan suomalaisesta osasta, SMYA XVII, s. ~~71~~-~~72~~.

Valokuvat: -

Diat: -

Kartat: peruskarttaote



Peruskartta 2324 09 VÄLI-VIIRRE, P. 1978
 Voimalinjan osainventointi 1992. M. Sarkkinen

16. KALAJOKI 20

peruskartta 2431 06 Taluskylä
x = 7125 08
y = 2510 95
z = n. 47,5-50

Varvaskurunkalliot

Röykkiö, luokka II.

Kyseessä on kartoittajan merkintä peruskartalle vuodelta 1979. Varvaskurunkalliot sijaitsevat Taluskylän keskustasta n. 3,5 km lounaaseen ja Kalajoen Vantunkoskesta n. 4,5 km pohjoiseen Taluskylästä Kalajoen kirkolle johtavan tien eteläpuolella. Kohde sijaitsee soiden ympäröimän, jonkin verran mäntyä kasvavan kalliosaarekeryhmän itälaidalla. Kyseessä on pyöreä röykkiö, jonka halkaisija on n. 5 m ja korkeus n. 40 cm. Röykkiö on kasattu noin pääkokoisista ja sitä pienemmistä kivistä. Röykkiön pohjoispuolisko on pahoin kaiveltu.

Kylä: Alakääntä

Tila: Perälä

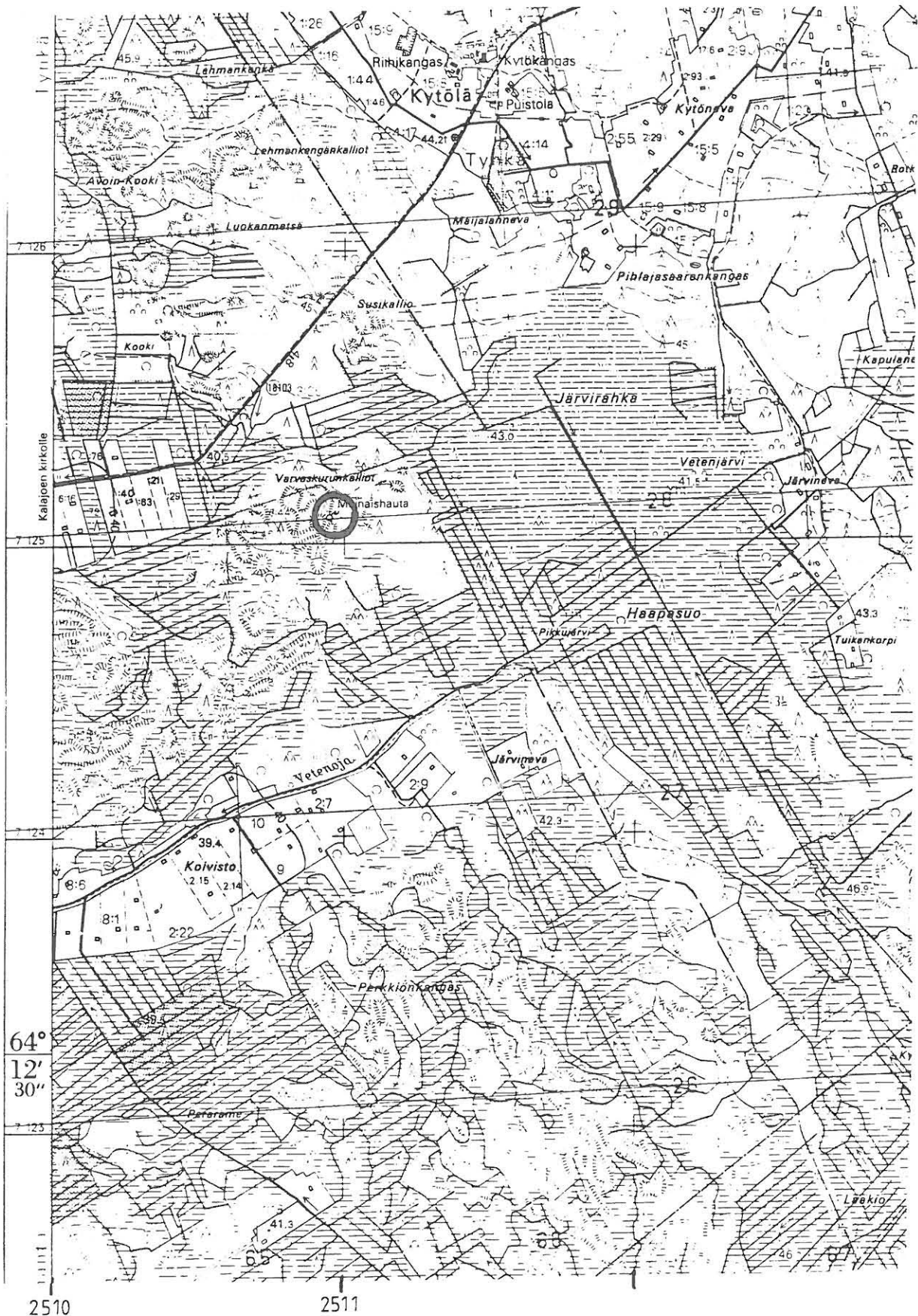
Rek.no.:3²⁶

Omistaja: Veijo Vedenoja, 85140 Tynkä

Valokuvat: f. 89983-84, Taulu 24

Diat:-

Kartat: peruskarttaote

KALAJOKI 20 Varvaskurunkalliot


17. KALAJOKI 21

peruskartta 2431 02 Typpö

x = 7110 31

y = 2501 11

z = n. 52,5-55

Ketunhiedat

Kivikautinen asuinpaikka, luokka II.

Ketunhiedan aiemmin tunnetulla asuinpaikalla runsassateinen kesä oli aiheuttanut hiekkakuopanreunojen valumista ja paljastanut runsaasti kvartssia. Keramiikkaa ei näkyvillä ollut. Hiekkakuopalle johtavalla tiellä, n 70 m asuinpaikasta itään, tavattiin yksi kvartsi-iskos. Siitä, onko kvartsi joutunut paikalle myöhemmin vai kertooko se asuinpaikan laajuudesta, ei selvyttä saatu.

Kylä: Tynkä

Tila: Heikkinen 1

Rek.no: 188

Omistaja: Torsti Ylitalo, 85150 Typpö

Aiemmat tutkimukset: H. Kotivuori (tark.), M. Torvinen
(tark. 1989), P. Kankkunen (koekaivaus 1990) ja
M. Torvinen ja M. Mäki vuoti (tark. 1992)

Valokuvat:-

Diat:-

Kartat: peruskarttaote

18. KALAJOKI 25

peruskartta 2431 02 Typpö

x = 7114 63

y = 2502 97

z = n. 50-52,5

Jyrynkangas

Röykkiö + kvartsin ja palaneen kiven ltp., luokka II

Jyrynkangas, (tai Jylynkangas, kuten paikkakuntalaiset sitä kutsuvat), sijaitsee Typön kylän keskustasta n. 4,5 km länsiluoteeseen ja Kärkisen kylän keskustasta n. 2,5 km itään, Siiponjoen pohjoisrannalla. Se on kivikkoinen mäntyä ja kuusta kasvava moreenikangas. Kohde sijaitsee kankaan korkeimman kohdan itäreunalla. Kyseessä on soikea kiviröykkiö, jonka kaakkoispuoliskossa on matala kuopanne. NW-suunnassa röykkiön halkaisija on 5 m ja SE-suunnassa 4 m. Korkeutta röykkiöllä on n. 40 cm. Röykkiö on kasattu päännokoisista ja pienemmistä mukulakivistä. Kankaan laki on hakattu parikymmentä vuotta sitten. Nyt se kasvaa nuorta mäntyä ja jonkin verran koivua. Kangasta ei ole äestetty, mutta jo edesmennyt naapurin isäntä on tehnyt sille latu-uran, joka kulkee röykkiön NW-pään yli. Se ei ole juurikaan röykkiötä vahingoittanut. Lienee tuolloin maanpinta rikkoutunut röykkiön länsipuolelta. Rikkoutuneelta alueelta, n. 5 m luoteeseen röykkiöstä, löytyi palaneita kiviä ja muutama kvartsi-iskos. Maankäyttöä koskevaan kysymykseen omistaja vastasi, että "antaa metsän kasvaa".

Kylä: Kärkinen

Tila: Rantamäki

Rek.no: 6¹

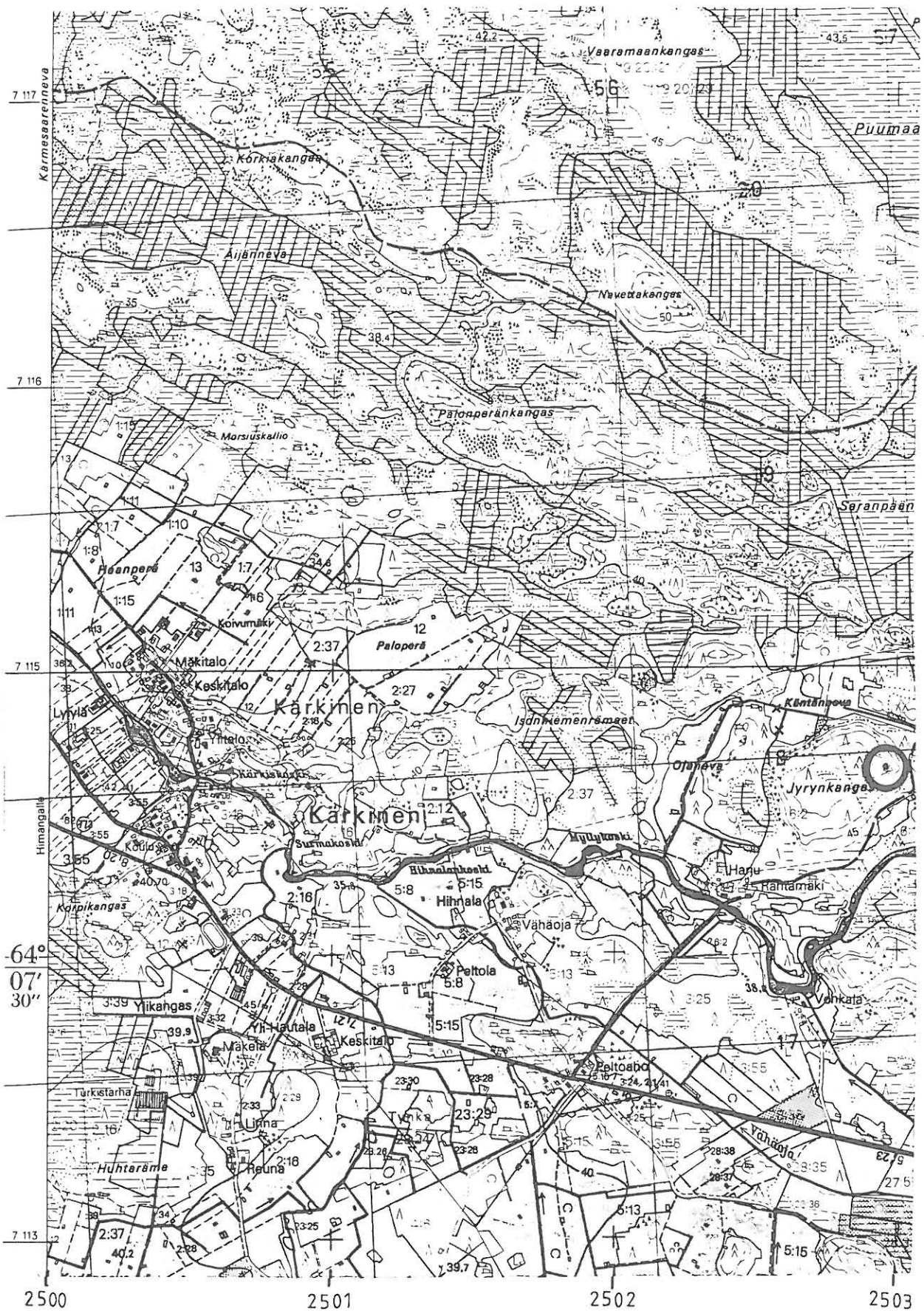
Omistaja: Erkki Jukola, Harjuntie 85, 85150 Typpö

Löydöt: KM 27290

Valokuvat: f.89965-68, Taulut 19-20

Diat: 25444-46

Kartat: peruskarttaote

KALAJOKI 25 Jyrynkangas

19. KALAJOKI 26

peruskartta 2431 02 Typpö

x = 7116 24

y = 2502 23

z = n. 50-52,5

Navettakangas

Rakkakuoppia, luokka II-III

Navettakangas sijaitsee Typön kylän keskustasta n. 6 km länsiluoteeseen ja Kärkisen kylän keskustasta n. 2,5 km koilliseen. Kohde sijaitsee kankaan itäpäässä olevassa luonnonkivikossa, jossa oli ainakin kaksi jäkälän peittämää rakkakuoppaa. Alueella oli myös vähäisiä jälkiä koneellisesti tapahtuneesta kivikon kaivelusta ja kasaamisesta.

Kylä: Tynkä

1. Tila: Uusitalo

Rek.no:: 33⁵⁹

Omistaja: Heikki Kamunen, 85140 Typpö

2. Tila Korpela

Rek.no: 33³⁹

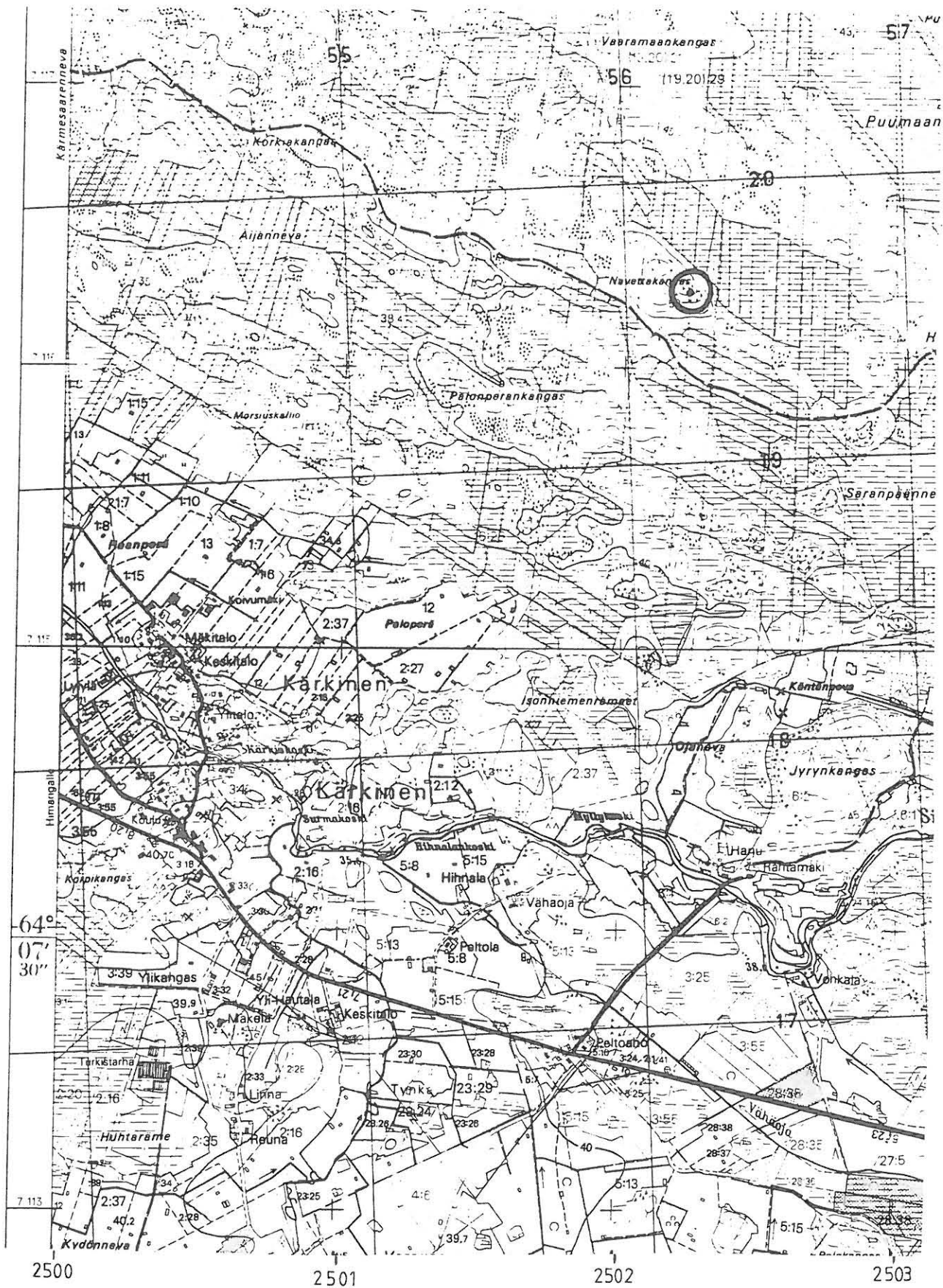
Omistaja: Raimo Saarela, 85140 Tynkä

Valokuvat:-

Diat:-

Kartat: peruskarttaote

KALAJOKI 26 Navettakangas



Peruskartta 2431 03 TYNKÄ, p. 1979, päälle p. 1988
 Voimalinjan osainventointi 1992. M. Sarkkinen

20. KALAJOKI 27

peruskartta 2431 03 Tynkä

x = 7120 83

y = 2504 39

z = n. 35

Hietakangas SW

Luonnonkivikko, jossa 2 kuoppaa ja kivikeko, luokka III.

Kyseessä on kartoittajan merkintä peruskartalle, päällepainatus 1988. Kohde sijaitsee Tyngän kylässä Kalajoen ylittävästä sillasta n. 2 km kaakkoon ja saman joen Hiukkasaaresta n. 1,5 km etelään olevalla pienellä kalliolla. Kyseessä on n. 15x8 m epäsäännöllisen muotoinen E-W -suuntainen luonnonkivikko, jossa on kaksi laajahkoa kuoppaa (n. 2x3 m) ja kekomainen kivikasa (halk. n. 1 m, rajamerkki?) sen W-päässä. Rakenteet eivät vaikuttaneet kovin vanhoilta.

Kylä: Tynkä

Tila: Saarela

Rek.no: 1725

Omistaja: 1. Kalle Saarela, 85140 Tynkä

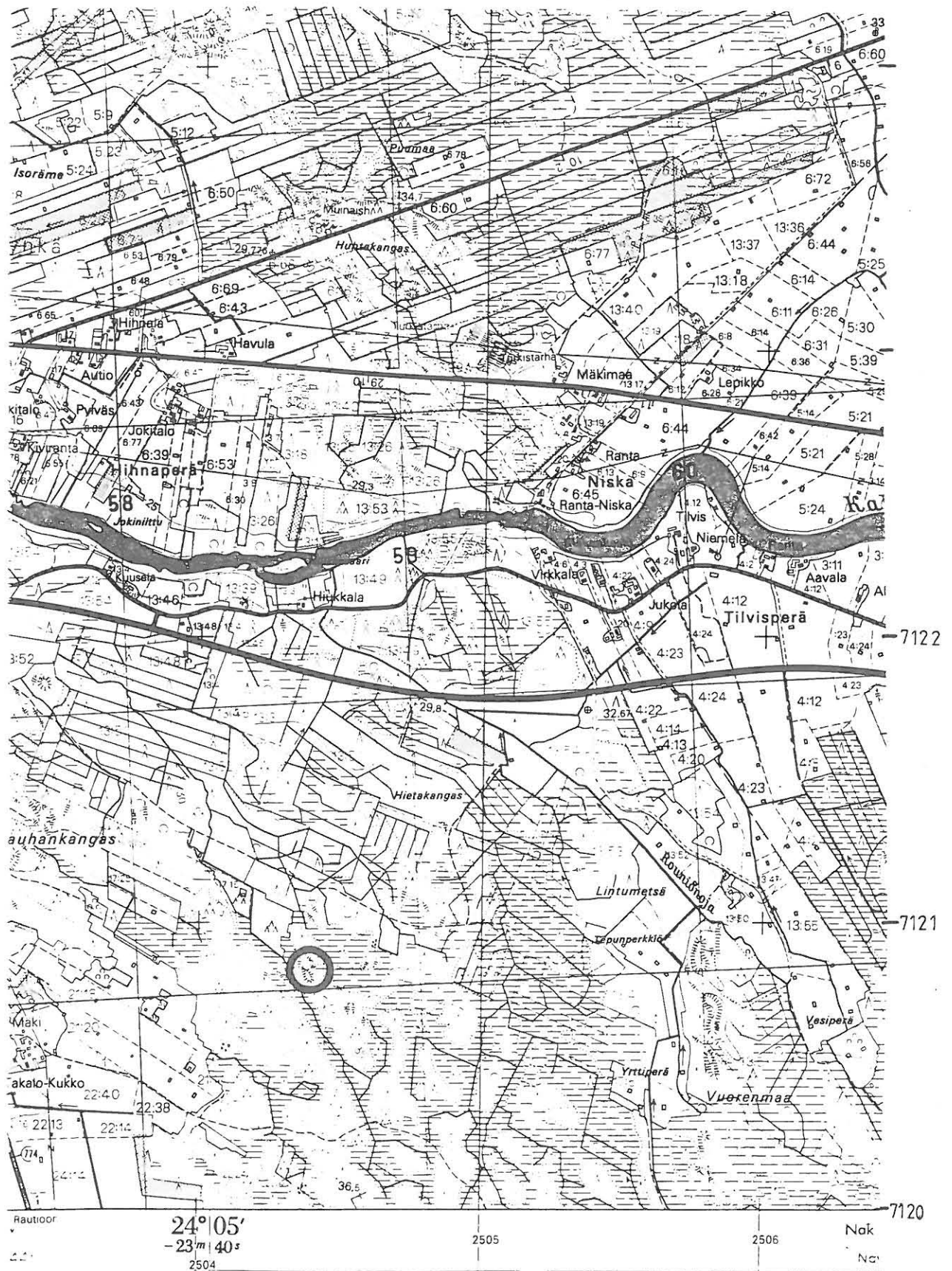
2. Riitta Saarela, 85140 Tynkä

Valokuvat:-

Diat:-

Kartat: peruskarttaote

KALAJOKI 27 Hietakangas SW



21. KALAJOKI 28

peruskartta 2431 03 Tynkä

x = 7120 64

y = 2505 84

z = n. 40-42,5

Vuorenmaa

Pitkä kivilatomus, luokka II.

Vuorenmaa sijaitsee Tyngän kylässä Kalajoen ylittävästä sillasta n. 3,3 km kaakkoon ja saman joen Käännänkoskesta n. 2,5 km lounaaseen. Se koostuu kolmesta, n. 15-20 metriä ympäröivien peltojen yläpuolelle kohoavasta kalliosta, joiden länsipuolelta kulkee Kalajokeen laskeva Rounionoja. Kohde sijaitsee N-S-suuntaisista kalliosta keskimmaisella, sen korkeimman kohdan itäreunalla. Kyseessä on NE-SW-suuntainen pitkä jäkälän peittämä kivilatomus loivasti länteen laskevalla kalliolla. Sen pituus on n. 10 m ja leveys n. 2,5 m ja se on koottu miehennostannaisista kivistä yhden, paikoin kahden kivikerran korkuiseksi (30-40 cm). Röykkiön itäpuolella on jyrkästi n. 1,5 metriä putoava jyrkänne.

Kylä: Tynkä

Tila: Tavasti

Rek.no: 13⁴⁹

Omistaja: 1. Heino Tavasti, 85140 Tynkä

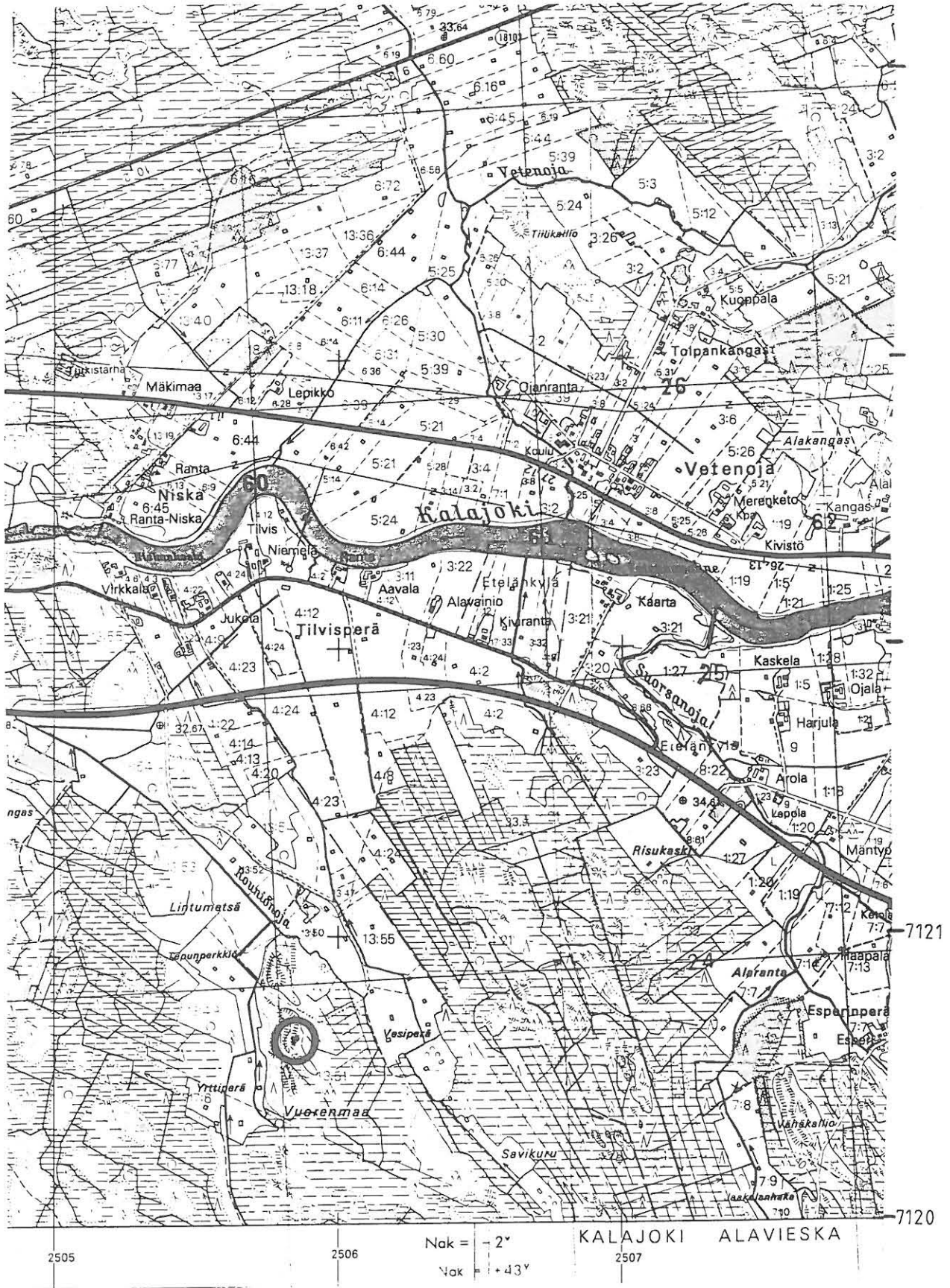
2. Jukka Tavasti, 85140 Tynkä

Valokuvat: f. 89980, Taulu 21

Diat:-

Kartat: Peruskarttaote

KALAJOKI 28 Vuorenmaa



Peruskartta 2431 03 TYNKÄ, p. 1979, päällep. 1988
Voimalinjan osainventointi 1992. M. Sarkkinen

22. KALAJOKI 29

peruskartta 2431 03 Tynkä

x = 7124 08

y = 2504 90

z = n. 40-42,5

Puumaa NNE

Röykkiö (?) + luonnonkiveystä, luokka II-III.

Kohde sijaitsee Tyngän kylässä Kalajoen ylittävästä sillasta n. 2,3 km koilliseen ja saman joen Käännänkoskesta n. 3,8 km länsiluoteeseen Isomäen itäpuolisen kankaan eteläreunalla olevalla pienellä kalliolla.. Kyseessä on kallion reunalla, hieman sen korkeimmasta kohdasta itäkaakkoon oleva epäsäännöllisen muotoinen, lähinnä pyöreä, jäkälän peittämä kiviröykkiö. Sen halkaisija on n. 4 m ja siinä on 1-2 kivikertaa. Röykkiö on näyttää kootun noin päänkokoisista mukulakivistä. Tästä noin 20-25 m etelään on pitkänomainen epäsäännöllisesti rajautuva kiveys, joka on vahingoittunut aluetta äestettäessä. Se sijaitsee n 3-5 m edellistä alempana. Kiveyksen luonteen ja sijainnin perusteella sitä voitaneen pitää luonnollisena. Kallion etelä- ja itäpuoliselta äestetyltä kosteahkolta kankaalta ei löytynyt mitään kiinteään muinaisjäännökseen viittaavaa.

Kylä: Tynkä

Tila: Hihnala

Rek.no: 6²¹

Omistaja: 1. Hilma Nieminen

2. Ossi Nieminen

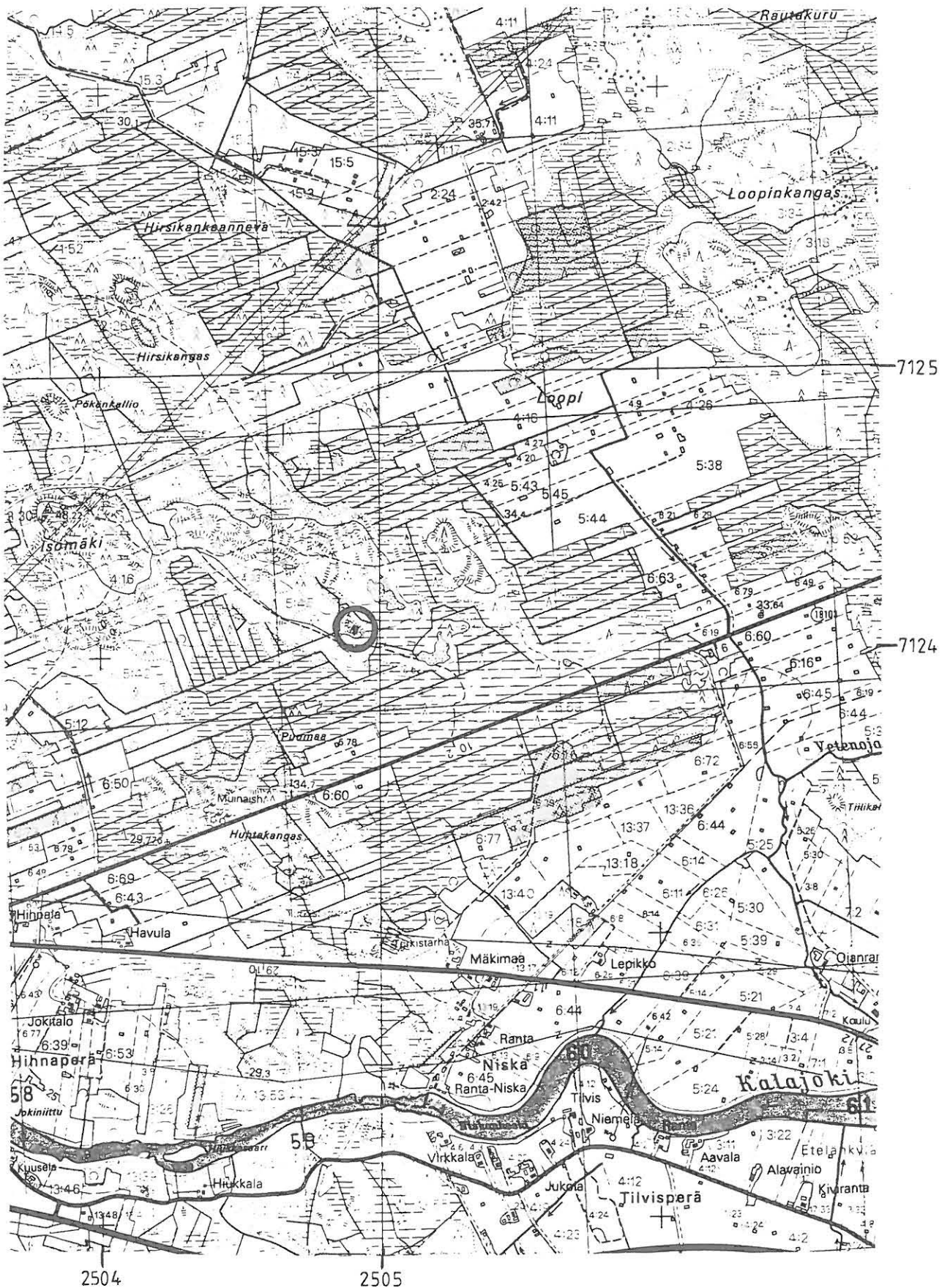
3. Siiri Suvanto, Lankilantie 25 C 010, 85100 Kalajoki

Valokuvat: -

Diat: -

Kartat: peruskarttaote

KALAJOKI 29 Puumaa NNE



23. KALAJOKI 30

peruskartta 2431 03 Tynkä

x = 7125 42

y = 2506 05

z = n. 40

Loopinkangas

Pitkä röykkiö, luokka II.

Loopinkangas sijaitsee Tyngän kylässä Kalajoen ylittävästä sillasta n. 4,5 km koilliseen ja saman joen Käännänkoskesta n. 4 km pohjoisluoteeseen. Kohde sijaitsee Loopinkankaan eteläosassa olevan laajan NW-SE -suuntaisen niemekkeen koillispäässä olevalla kalliolla, joka laskee loivasti kohti lännessä olevaa suota. Kalliolla kasvaa jäkälää ja muutamia petäjiä. Kyseessä on NE-SW -suuntainen useasta kivikerrasta koottu pitkä röykkiö. Sen pituus on n. 15 m, leveys 2,5-3 m ja korkeus 30-50 cm. Röykkiö on kasattu päänkokoisista tai hieman suuremmista kivistä. Sen NE-päässä on keskimääräisiä röykkiökiviä suurempi kuutiomainen kivi, joka on tuettu asentoonsa yhdellä sen alla olevalla liuskamaisella kivellä.

Kylä: Tynkä

Tila: Honkela

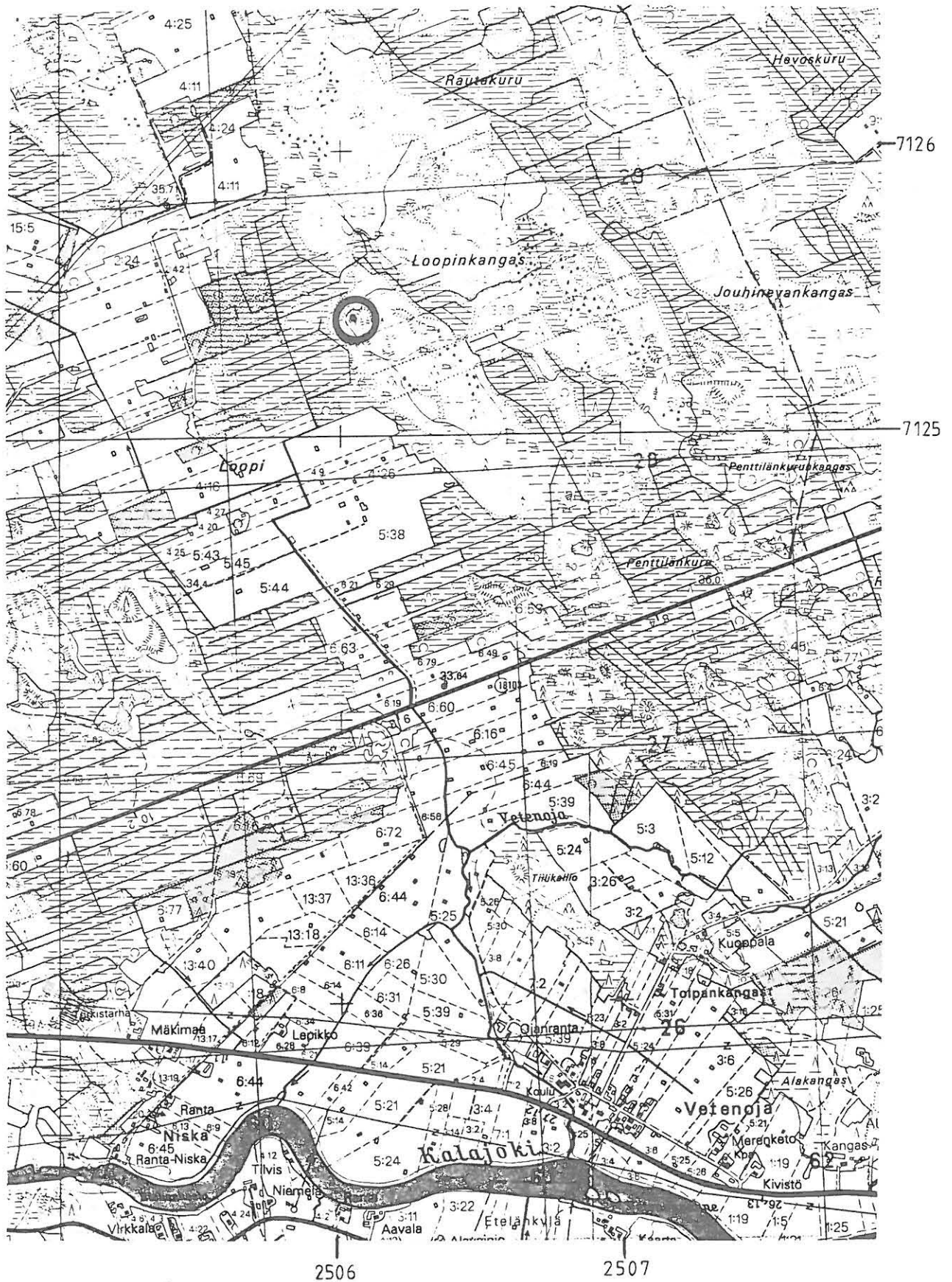
Rek.no: 334

Omistaja: 1. Veli Honkela, Ronkainen 001, 69300 Toholampi

Valokuvat: f. 89978-79, Taulu 22

Diat: 25447

Kartat: Peruskarttaote

KALAJOKI 30 Loopinkangas

Peruskartta 2431 03 TYNKÄ, p. 1979, päälle. 1988
 Voimalinjan osainventointi 1992. M. Sarkkinen

24. KALAJOKI 31

peruskartta 2431 03 Tynkä

x = 7124 56

y = 2507 58

z = n. 40

Penttilänkurunkangas

Pitkä röykkiö, luokka II.

Penttilänkurunkangas sijaitsee Tyngän kylässä Kalajoen ylittävästä sillasta n. 5 km itäkoilliseen ja saman joen Käännänkoskesta n. 2,5 km pohjoisluoteeseen. Kohde sijaitsee kankaan eteläosassa Tynkä-Taluskyliä. paikallistien ja metsäautotien risteyksen kulmassa olevan kallion kaakkoispäässä. Kyseessä on NE-SW -suuntainen pitkä kiviröykkiö kalliolla. Sen pituus on n. 7 m, leveys n. 3 m ja korkeus 40-60 cm. Röykkiö on koottu noin päänkokoisista kivistä. Sen NE-pää ulottuu aivan parimetrisen kalliojyrkänteen reunalle. Röykkiö on pahoin kaiveltu, mutta se näyttää säilyneen alkuperäisessä korkeudessaan keskiosan päällä kasvavien kuivuneen katajan ja kuusennäreiden alla.

Kylä: Tynkä

1. Tila: Arola

Rek.no: 6¹¹⁴

Omistaja: 1. Lauri Hihnala

2. Seeth Hihnala, 85140 Tynkä

3. Jouko Hihnala, 85140 Tynkä

4. Tarja Hihnala, 85140 Tynkä

5. Tauno Hihnala

2. Tila: Metsäkoscakela

Rek.no. 6⁴⁹

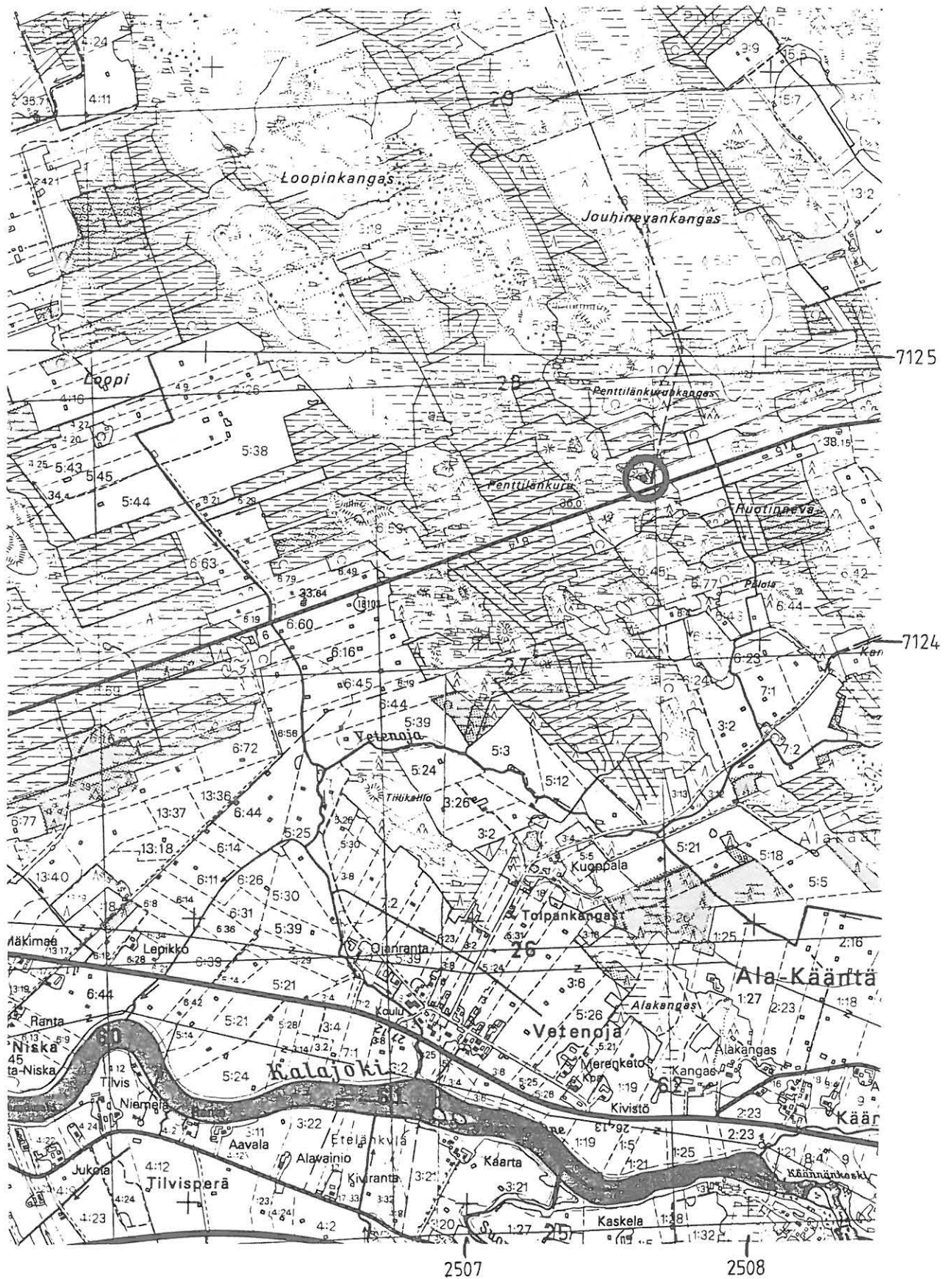
Omistaja: Antti Stenbäck, 85140 Tynkä

Valokuvat: f. 89981-82, Taulu 23

Diat: 25448

Kartat: peruskarttaote

KALAJOKI 31 Penttiläkurunkangas



25. KALAJOKI 32

peruskartta 2431 06 Taluskylä

x = 7129 64

y = 2511 97

z = n. 40-42,5

Ränkky

Röykkiö (?), luokka II.

Kohde sijaitsee Ränkky-nimisen peltoalueen ja Taluskylästä Metsäkylään johtavan paikallistien välissä olevalla pienellä kallioisella mäellä, lähellä Alavieskan rajaa, n 4 km pohjoisluoteeseen Taluskylän keskustasta. Kyseessä on kallion korkeimmalla kohdalla oleva, itäpuoleltaan kahteen maakiveen rajoittuva kivröykkiö. Muodoltaan se on epämääräisen pyöreä. Halkaisija on n. 5 m ja korkeus n. 40 cm. Selvää rakennetta ei ollut havaittavissa. Kyseessä voi olla myös luonnonkiveys.

Kylä: Mehtäkylä

Tila: Mäkelä

Rek.no: 719

Omistaja: 1. Niilo Prittinen, 85120 Metsä

2. Maija Prittinen, 85120 Metsä

Valokuvat: f. 89975, Taulu 29

Diat: -

Kartat: peruskarttaote

KALAJOKI 32 Ränkky



Peruskartta 2431 06 TALUSKYLÄ, p. 1979, päälle p. 1988
 Voimalinjan osainventointi 1992. M. Sarkkinen

26. KALAJOKI 33

peruskartta 2431 04 Saukonperä

x = 7130 66

y = 2511 66

z = n. 42,5

Pikkuräme SSW

Pitkä röykkiö , luokka II.

Kallioinen mäki, jolla kohde on, sijaitsee Mehtäkylän Jylkkään koulusta n. 1,7 km itäkaakkoon Mehtäkylästä Alavieskaan johtavan tien ja Ylineva-nimisen peltoalueen itäpuolella lähellä Alavieskan kunnanrajaa. Kyseinen mäki on kolmesta Kalajoen puolelle jäävästä mäestä keskimäinen ja kookkain. Kohde sijaitsee kalliolla mäen pohjoispäässä, sen korkeimmalla kohdalla. Kyseessä on pitkä NW-SE -suuntainen röykkiö. Sen pituus on n. 10 m, leveys n. 2 m ja korkeus n 40-50 cm. Röykkiö on kasattu päänkokoisista tai hieman suuremmista kivistä Röykkiötä on kaiveltu kolmesta kohtaa.

Kylä: Mehtäkylä

Tila: Isojylkkä

Rek.no: 124

Omistaja: 1. Aimo Niemelä, Latvatie 12 001, 02710 Espoo 71

2. Lyyli Mehtälä

3. Nanni Niemelä

Valokuvat: f. 89971-72 ja 89974, Taulut 25 ja 28

Diat: 25449-50

Kartat: peruskarttaote

27. ALAVIESKA 21

peruskartta 2431 06 Taluskylä

x = 7127 34

y = 2510 98

z = n. 52,5

Kytökangas

Röykkiöitä, 2 kpl, luokka II.

Kohde on kartoittajan peruskartalle merkitsemä vuonna 1979. Kytökangas sijaitsee Taluskylän keskustasta n. 3,5 km länsiluoteeseen ja Kalajoen Vantunkoskesta n. 6,5 km pohjoiseen. Kohde sijaitsee mäntyä kasvavan kankaan korkeimmalla kohdalla, etelään viettävällä kalliolla. Kohde käsittää kaksi röykkiötä:

- a) Matala kiveys, jonka läpimitta on E-W -suunnassa n. 2,5 m, N-S -suunnassa n. 4 m ja korkeus n 30 cm Kiveys on tehty päänsuuruisista ja hieman pienemmistä mukulakivistä. Pohjoisreunalla alkuperäinen pyöreä muoto on säilynyt. Röykkiötä on kaiveltu, jolloin kiveys on osin levinnyt etelään
- b) Sijaitsee edellisestä n. 15 m länteen saman kallion toisella harjanteella. Kyseessä on pieni yhdestä kivikerrasta koostuva pyöreä jäkälän peittämä kiveys, jonka halkaisija on 1,5-2 m.

Kylä: Taluskylä

Tila: -

Rek.no: 1023

Omistaja: 1. Matti Koutonen, 85230 Talus

2. Asta Koutonen, 85230 Talus

Valokuvat: f. 89976-77, Taulu 26

Diat: 25453-54

Kartat: peruskarttaote

28. ALAVIESKA 22

peruskartta 2432 04 Saukonperä
x = 7131 18
y = 2511 99
z = n. 42,5

Pikkuräme NE

Röykkiö, luokka II.

Kohde on kartoittajan peruskartalle merkitsemä vuonna 1980. Pikkuräme sijaitsee Mehtäkylän Jylkkään koulusta n. 1,5 km itään Tammelanperän peltoalueen ja siitä koilliseen olevan Marjanevan välisen kalliosaarekeryhmän keskellä. Kohde sijaitsee Pikkurämeen NE -laidalla länteen kurkottavan kallioniemekkeen eteläsyrrjällä, hieman korkeimman kohdan eteläpuolella. Niemekettä ympäröivä räme kasvaa tiheää kuusikkoa ja kalliolla on muutamia petäjiä. Kyseessä on miehennostannaisista kivistä koottu, lähinnä soikea, matala röykkiö. SE-NW -suuntaisen röykkiön pituus on n.4 m, leveys n.2 m ja korkeus n. 40-50 cm. Röykkiön molemmissa päissä on muita kiviä hieman kookkaampi kivi. Röykkiön keskustaa on kaiveltu kahdesta kohtaa ja tuolloin kiviä on heitelty sen eteläpuolelle.

Kylä: Taluskylä

Tila: Kivistö

Rek.no: 2⁵¹

Omistaja: 1. Antti Tolonen

2. Ilkka Kauppila, 85230 Talus

3. Väinö Tolonen

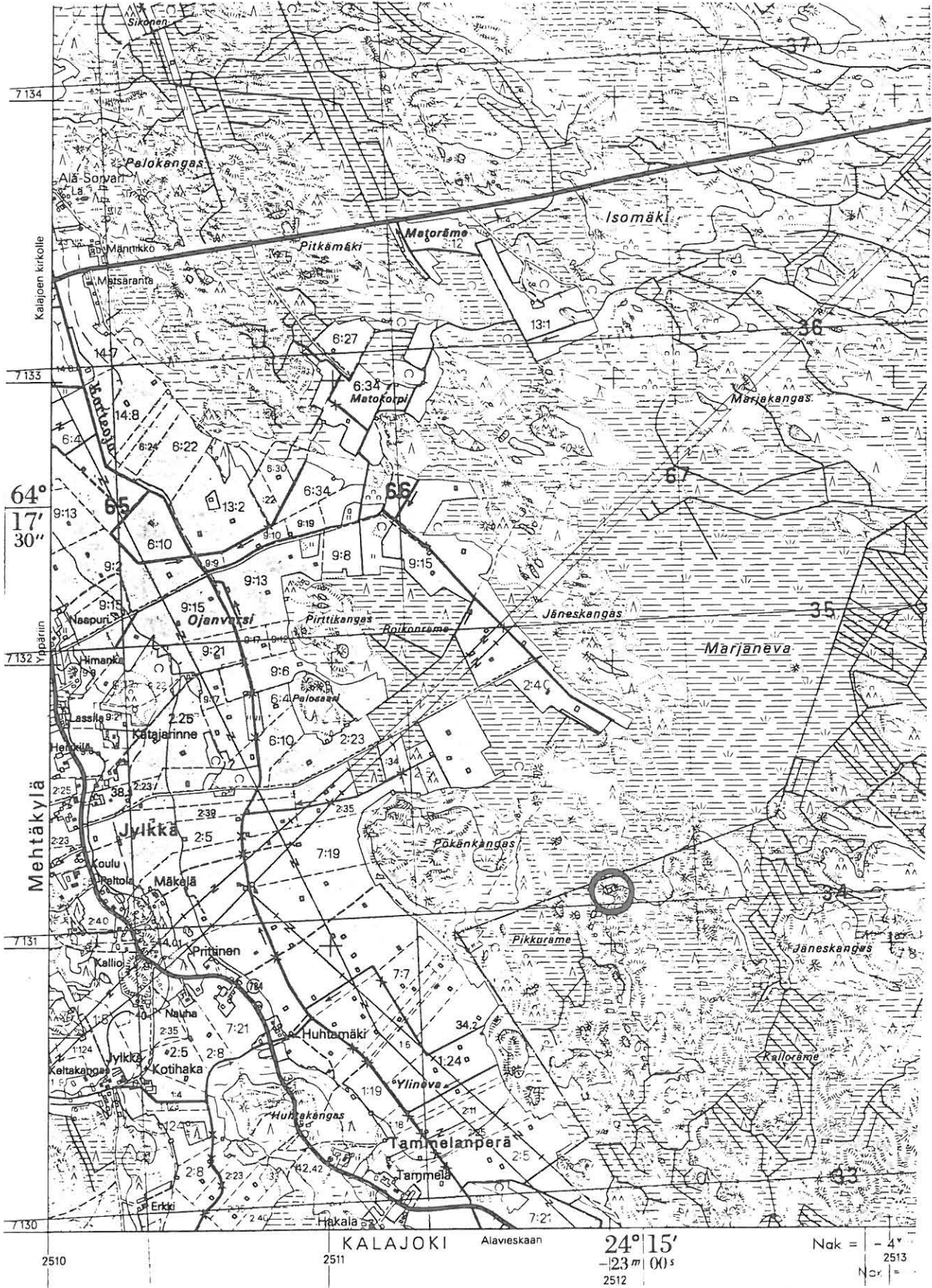
4. Mikko Talus

Valokuvat: f. 89969-70 ja 89974, Taulut 27 ja 28

Diat: 25451-52

Kartat: peruskarttaote

ALAVIESKA 22 Pikkuräme NE



Peruskartta 2432 04 SAUKONPERÄ, p. 1979, päällep. 1988
 Voimalinjan osainventointi 1992. M. Sarkkinen

29. ALAVIESKA 23

2
peruskartta 2431²04 Saukonperä
x = 7130 22
y = 2511 91
z = n. 42,5

Pikkuräme S

Röykkiö, luokka II.

Kallioinen mäki, jolla kohde on, sijaitsee n. 2,1 km itäkaakkoon Mehtäkylästä Alavieskaan johtavan tien koillispuolella. Se on lähellä Kalajoen rajaa Pikkurämeen eteläpuolella kohdassa, missä raja tekee pienen kolmion muotoisen kiilan länteen. Kohde sijaitsee kallion itälaidalla, sen korkeimmalla kohdalla. Kyseessä on matala pyöreä röykkiö, jonka halkaisija on n. 4,5 m ja korkeus n. 30 cm. Se vaikuttaa koostuvan parista kivikerrasta. Röykkiö on sammalen ja jäkälän peittämä, lisäksi sen päällä kasvaa kolme kuusennärettä. Röykkiö on osin kaiveltu.

Kylä: Taluskylä

Tila: Sivula

Rek.no: 297

Omistaja: 1. Olavi Kastelli, 85230 Talus

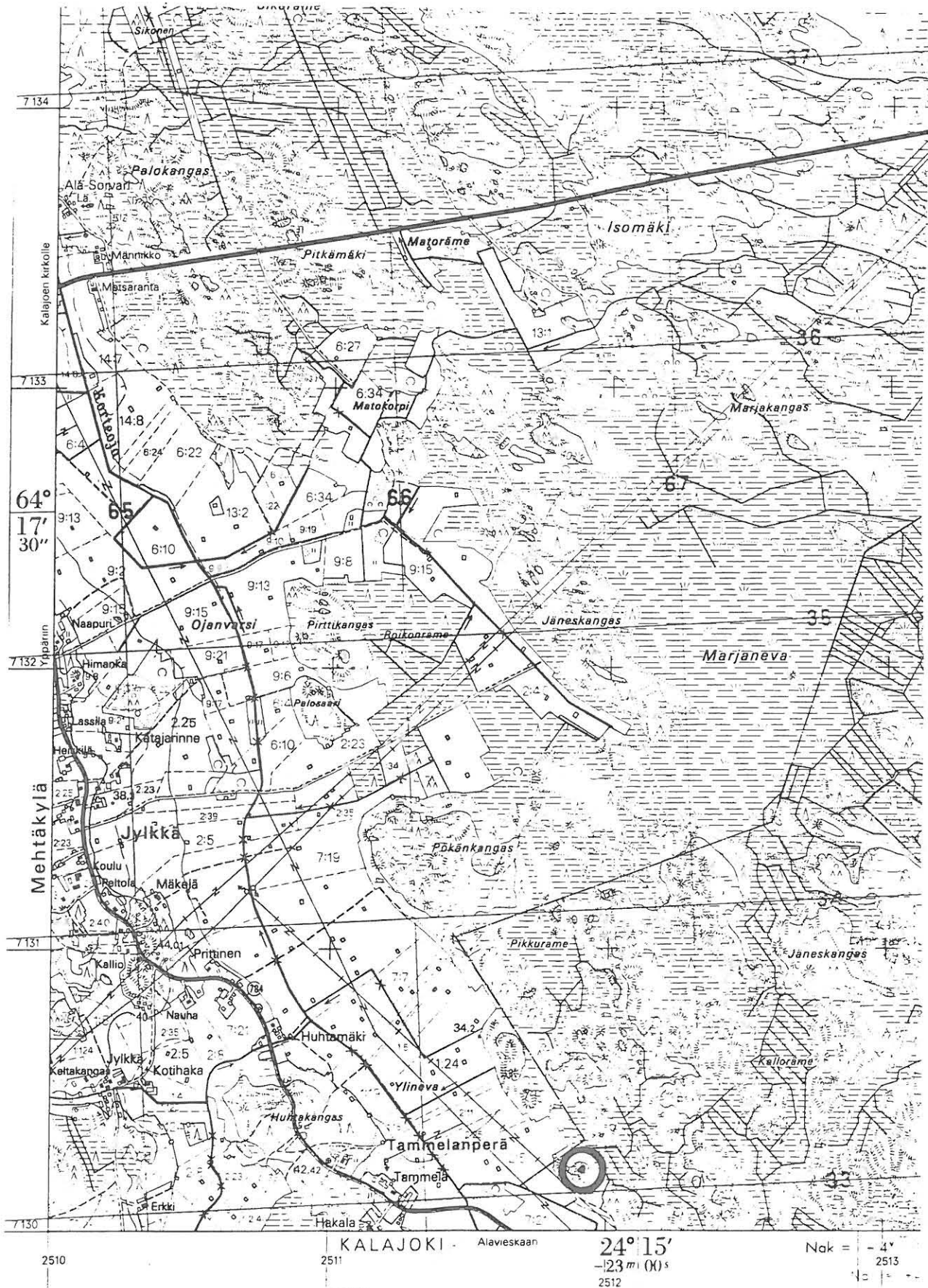
2. Helvi Kastelli 85230 Talus

Valokuvat: f. 89973-74, Taulu 28

Diat: -

Kartat: peruskarttaote

ALAVIESKA 23 Pikkuräme S



Peruskartta 2432 04 SAUKONPERÄ, p. 1979, päällep. 1988
 Voimalinjan osainventointi 1992. M. Sarkkinen

424 00 0013

30. KÄLVIÄ (Hist. aika)

peruskartta 2324 05 Kälviä
 x = 7082 64
 y = 474 06
 z = n. 27,5

Juhontalonkangas

Kiviaitaa, vanha peltoraivio

Juhontalonkangas sijaitsee Kälviän kirkosta n. 2,5 km eteläkaakkoon Hietalan Juhontalon itäpuolella olevalla mäntyä ja kuusta kasvavalla kankaalla. Kyseessä on suorakaiteen muotoisen kiviaidan rajaama peltoraivio. Aidan ympäröimä ala on ulkomitoiltaan noin 20 x 30 metriä. Aidan leveys on noin 1 - 1,5 metriä ja sen korkeus vaihtelee 50 100 cm välillä. Aita on runsaan sammalen peittämä ja sen sisällä kasvaa tukevaa mäntyä ja kuusta (paksuimpien tyven läpimitta noin 35 cm). Aidan rajaamalla raiviolla on selvä turpeenalainen peltokerros. Pohjanmaan rannikko alueelle tyypillisistä kiviaidoista tämä poikkeaa sikäli, että se rajaa pienen suorakaiteemuotoisen peltoalan, joka sijaitsee mäen päällä. Vanhasta iästä kasvillisuuden lisäksi kertonee se, että lähitalojen asukkailla ei ollut tietoa pellon tekijästä, saati siitä milloin se on tehty. Eivätpä kaikki sitä edes peltona pitäneet, vaikka peltoaitaa on kohteesta vain n 100 metriä kaakkoon saman mäen rinteellä.

Kylä: Kälviä

Tila:-

Rek.no: 53

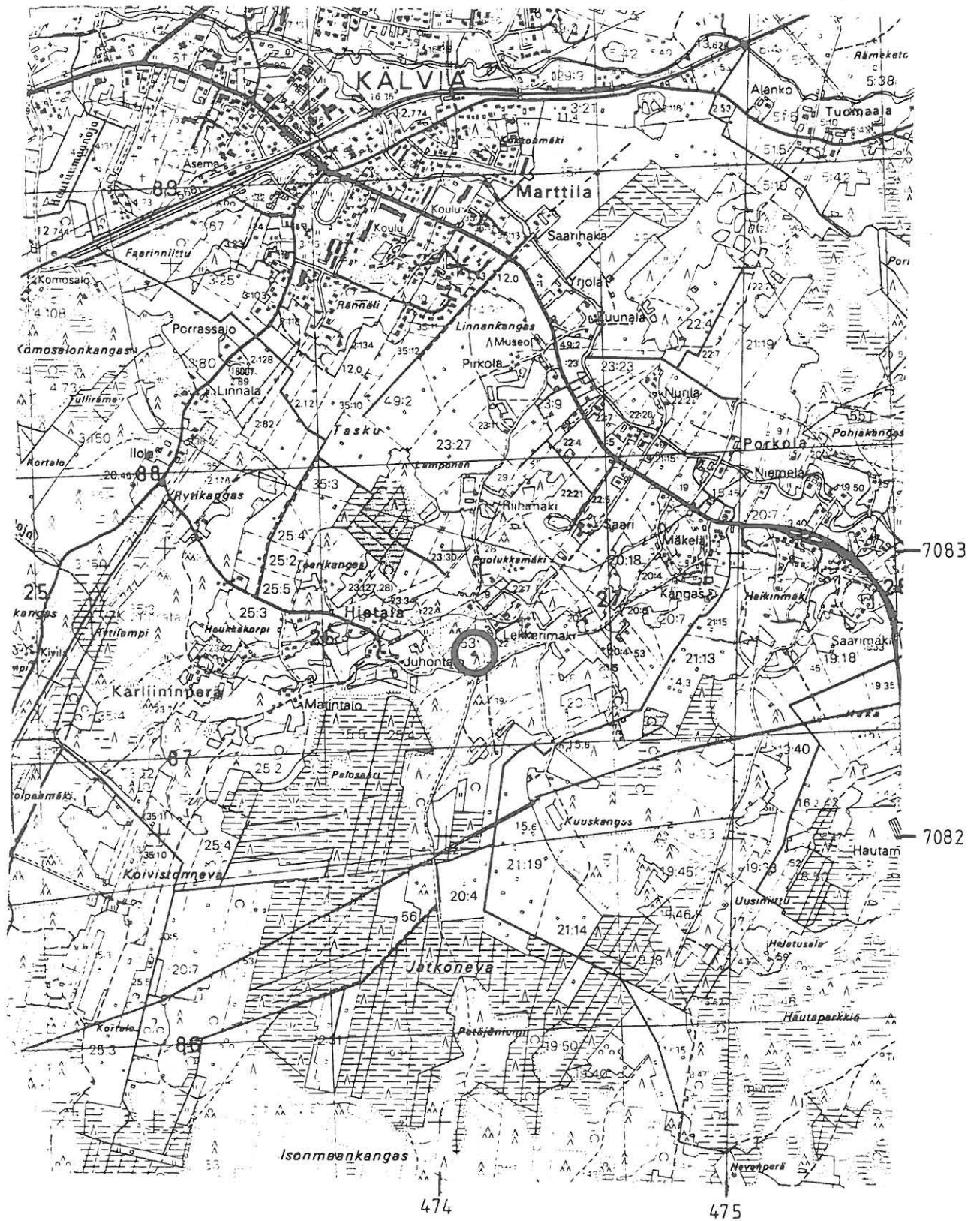
Omistaja: -

Valokuvat: f. 89923, Taulu 29

Diat: -

Kartat: peruskarttaote

KÄLVIÄ (Hist. aika), Juhontalonkangas



Peruskartta 2324 05 KÄLVIÄ.

Voimalinjan osainventointi 1992, Mika Sarkkinen.

12/2 315 00 0024

31. KÄLVIÄ, (Hist. aika)

peruskartta 2324 08 Riippa
 x = 7086 06
 y = 482 14
 z = n. 40

Marinkaistorpankangas

Kiviaitaa, asumuksen ja maakellarin jäänteet sekä kaksi peltorauniota.

Marinkaistorpankangas sijaitsee Riipan asemasta n. 1 km luoteeseen ja Kokkola-Kajaani valtatiestä n. 1 km pohjoiseen. Se on matala kuusikkoinen moreenikangas, jonka eteläpuolella on niitty. Kohde sijaitsee kankaan eteläreunalla, niityn itäpään pohjoispuolella. Kyseessä on E-W -suuntainen 25 m pitkä, 2 m leveä ja 30-100 cm korkea kiviaita, joka E-päässä kääntyy etelälounaaseen 8 m pitkäksi kulmaukseksi. Aidan W-päässä siihen liittyy kiinteä rakennuksen osa, joka muodostaa pohjan kolmelle huoneelle (3x4, 3x4 ja 4x4 m) Rakennuksen pohjarakenteet olivat olivat aitaa kapeammat ja matalammat. Kiviaita on pohjoisseinänä rakennukselle ja samalla se suojaa eteläpuolellaan olevaa kivetöntä vanhaa peltoalaa. Mainitun rakenteen kaakkoispäästä n 5 m etelään on vanhan maakellarin jäänteet (n.5x6). Kivirakenteen ja nykyisen niityn välissä on kaksi halkaisijaltaan n. 4 m peltorauniota.

Kylä: Ylivierre

Tila:-

Rek.no: 12²

Omistaja: Juhani Isokungas, 68300 Kälviä


Valokuvat: f. 89924-25, Taulu 30

Diat: 25455

Kartat: 1. yleiskarttaluonnos

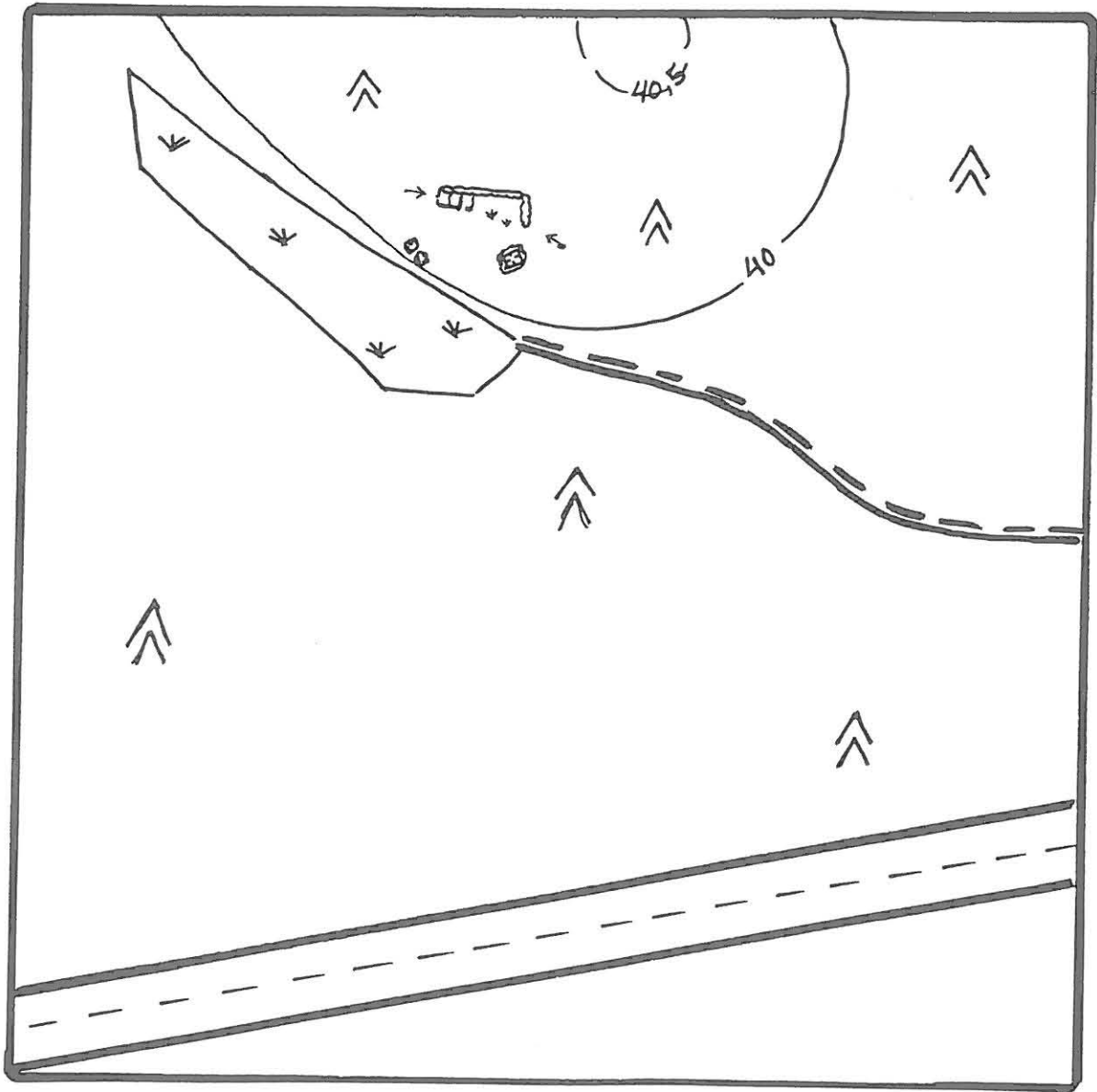
2. peruskarttaote

KÄLVIÄ, Marinkaistorpankangas, (hist. aika)
 Asumuksen jäänteet
 Yleiskarttaluonnos, mk. n 1:2000
 Voimalinjan osainventointi 1992
 Mika Sarkkinen

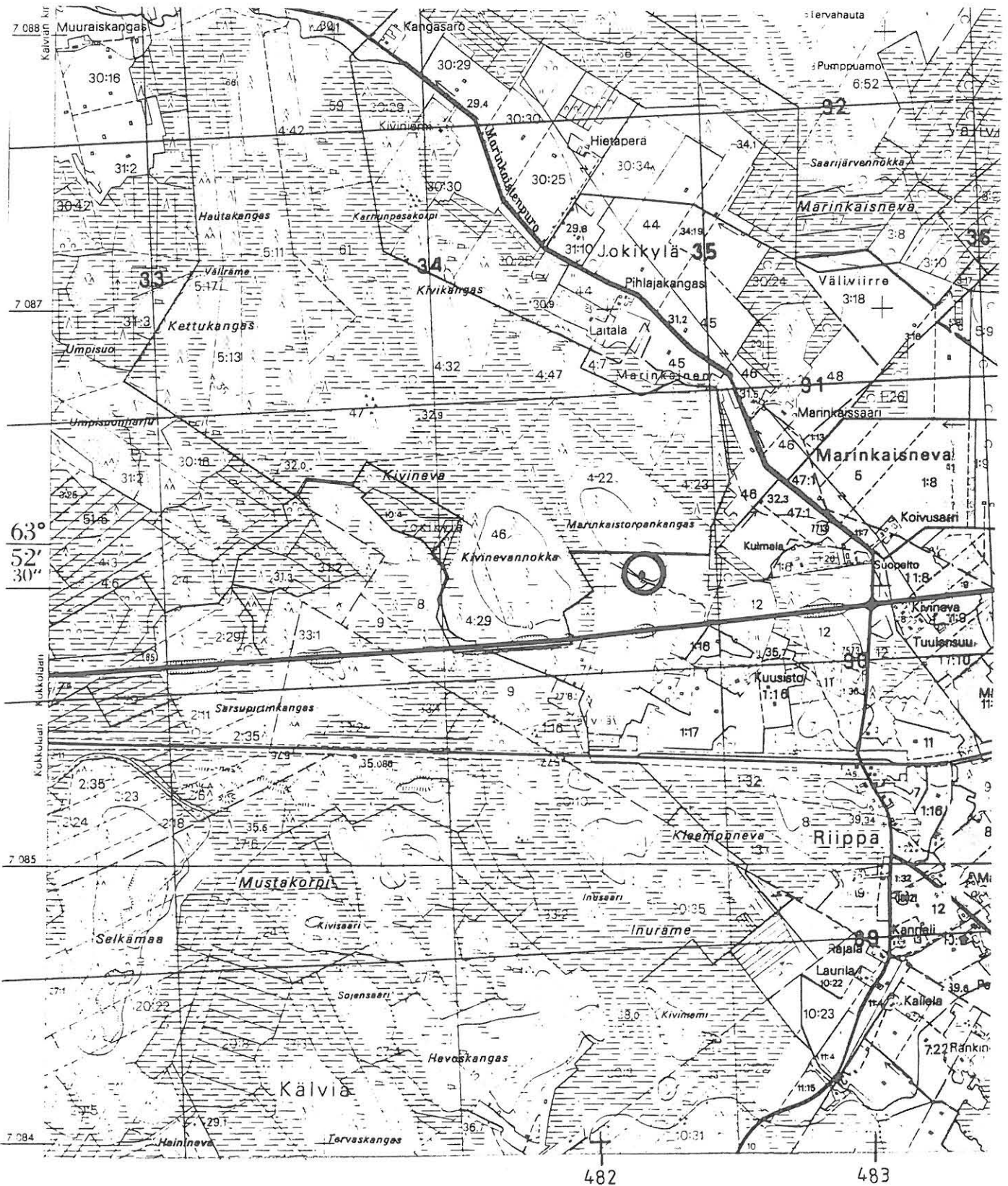
-  kiviaitaa
-  kellarin jäänteet
-  peltoraunio
-  kuva

0 50 100 m

P



KÄLVIÄ, (Hist. aika), Marinkaisentorpankangas



Peruskartta 2324 08 RIIPPA, p. 1978.
Voimalinjan osainventointi 1992. M. Sarkkinen

KJR 429 00 0001

32. LOHTAJA (Hist. aika)

peruskartta 2413 04 Lohtaja

x = 7105 88

y = 476 18

z = n. 4,5-5

Niemennokka SE

Rautahytin jäänteet.

10.9.1992 Niemen Lomamökkien isäntä Valto Niemi kertoi poikansa perheen "kaivaneen aarretta" läheisellä Niemikalliolla metsänistutuksen yhteydessä havaitsemallaan kivirauniolla. Allekirjoittanut kävi paikalla samana iltana oppaanaan Oili ja Anu Niemi. Kyseessä oli äestyksen ja kaivelun yhteydessä pahoin tuhoutuneen rautahytin jäänteet, jonka mitat ovat arviolta olleet n 2x2 m eli historiallisen ajan rautahytin mitat. Hytti oli kasattu maasta ja kivistä. Alimmaisena sen keskellä oli kuumuudessa olleita laattamaisia liuskakiviä, jotka lienee muodostaneet hytin sydämen. Kivien joukossa oli myös vähän tiiltä. Hytin lähellä oli kuonaa varsin suppealla alueella, kuten myös hiiltä toisaalla. Ilmeisesti nämä ovat jäänteitä kuonakasasta ja raudanvalmistuksessa käytetystä hiilestä. Lisäksi on mainittava, että oppaiden mukaan läheisellä suolla on jonkin verran rautamalmia. Hytin ikää on vaikea arvioida. Muistitiedon mukaan alue on aina ollut kuusikko. Alueen vanhimmille kuusenkannoille laskettiin ikää n 350 vuotta. Ehkä hytti liittyy vaiheeseen, jolloin Lohtajalla valmistettiin rautaa runsaasti eli 1600-luvun loppuun ja 1700-luvun ensimmäiselle puoliskolle.

Kylä: Jokikylä

Tila:Niemi

Rek.no: 213

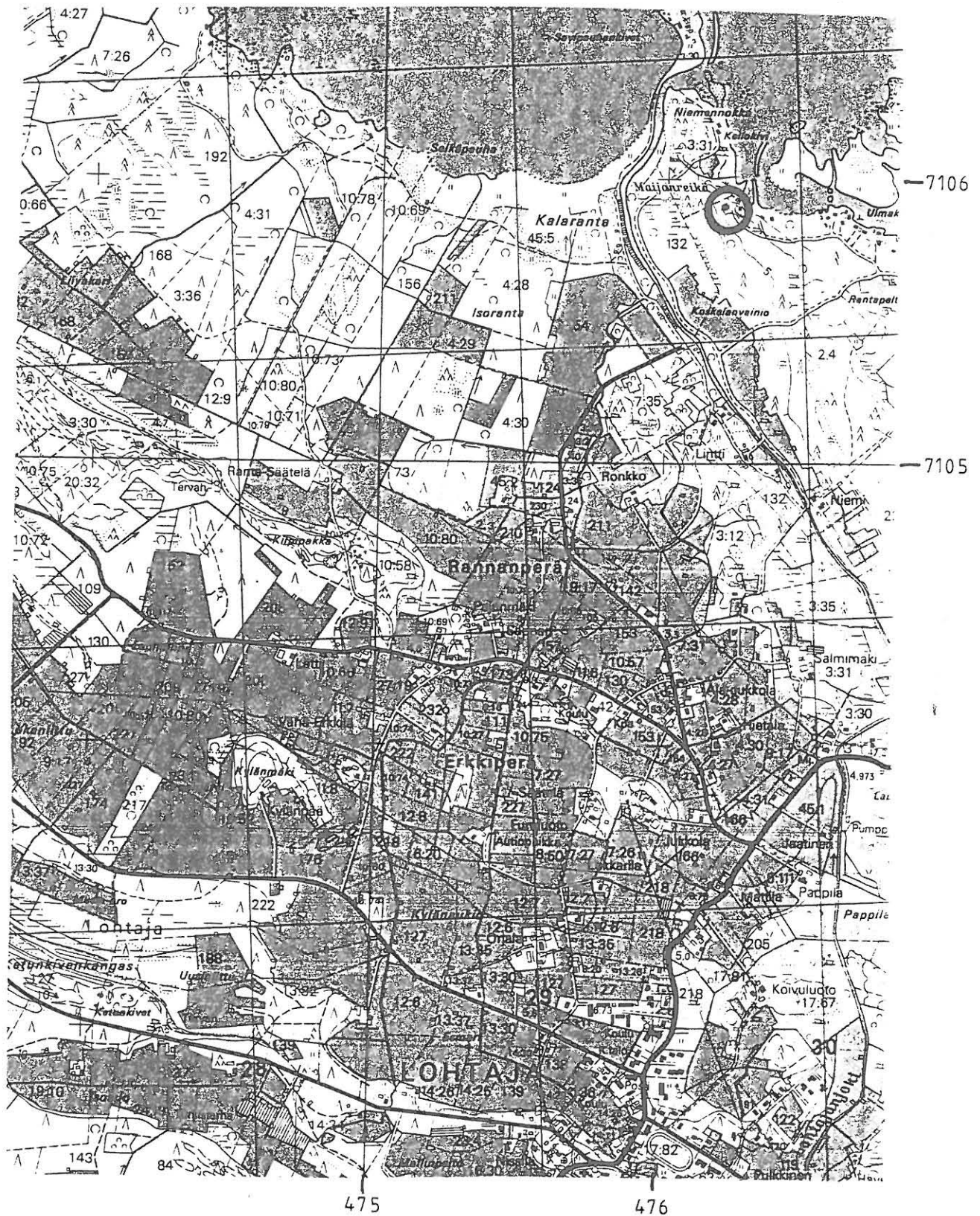
Omistaja: Markku Niemi, 68230 Lohtaja

Valokuvat: f. 89963-64, Taulu 31

Diat: 25456

Kartat: peruskarttaote

LOHTAJA, (Hist. aika), Niemennokka SE



Peruskartta 2413 04

Voimalinjan osainventointi 1992. M. Sarkkinen.

Negatiiviluettelo:

f.no.

- 89920 Kälviä 54 Leviäkangas, rakkakuoppia kaakosta.
 89923 Kälviä (hist. aika) Juhontalonkangas, peltoraivion kiviaikaa idästä.
 89924 Kälviä (hist. aika) Marinkaistorpankangas, kiviaidan länsipää ja huoneen, perustaa, lännestä.
 89925 Kälviä Marinkaistorpankangas, kiviaidan itäkulma, kaakosta.
 89926 Lohtaja 11 Kiviharju 1, röykkiöt a ja b, kaakosta.
 89927 Lohtaja 11 Kiviharju 1, röykkiöt a ja b lounaasta.
 89928 Lohtaja 11 Kiviharju 1, röykkiö a, lounaasta.
 89929 Lohtaja 11 Kiviharju 1, röykkiö b, länsilounaasta.
 89930 Lohtaja 12 Kiviharju 2, hiekkakangas, jolla pyyntikuoppia teiden vasemmalla puolella, lännestä.
 89931 Lohtaja 12 Kiviharju 2, yksi pyyntikuopista, lännestä.
 89932 Lohtaja 13 Morruttajankallio, Kvartsi-esine kiveyksen alla latomuksen NW-päässä.
 89933 Lohtaja 13 Morruttajankallio, pitkä latomus, lännestä.
 89934 Lohtaja 13 Morruttajankallio, kvartsia kalliolla noin 3 metriä latomuksen NW-päästä länteen.
 89935 Lohtaja 13 Morruttajankallio, pitkä latomus, itäkoillisesta.
 89936 Lohtaja 13 Morruttajankallio, pitkä latomus, kaakosta.
 89937 Lohtaja 13 Morruttajankallio, pitkä latomus, koillisesta.
 89938 Lohtaja 13 Morruttajankallio, pitkä latomus, lännestä.
 89939 Lohtaja 13 Morruttajankallio, näkymä kohti latomusta metsätien laidalta, lännestä.
 89940 Kannus 26 Sahinkangas E, kalliolla oleva pitkä latomus, luoteesta.
 89941 Kannus 26 Sahinkangas E, kalliolla oleva pitkä latomus, etelästä.
 89942 Kannus 26 Sahinkangas E, kalliolla oleva pitkä latomus, pohjoisesta.
 89943 Kannus 24 Navettapellonkangas, röykkiö c, pohjoisesta.
 89944 Kannus 24 Navettapellonkangas, röykkiö d, etelästä.
 89945 Kannus 24 Navettapellonkangas, röykkiöt c ja d, kaakosta.
 89946 Kannus 24 Navettapellonkangas, röykkiö e, etelästä.
 89947 Kannus 27 Marjakorpi NW, pitkä röykkiö, lännestä.
 89948 Kannus 27 Marjakorpi NW, pitkä röykkiö kuvattuna lounaispäästään.
 89949 Kannus 27 Marjakorpi NW, pitkän röykkiön eteläpuoli, idästä.
 89950 Kannus 28 Kuivakangas, rakkakuoppia, kaakosta.
 89951 Kannus 14 Pahikaisharju, äestyksen vaurioittama, silti kuudesta parhaiten säilynyt, röykkiö mäen kaakkoispäässä, etelästä.
 89952 Kannus 14 Pahikaisharju, äestyksen vaurioittama, silti kuudesta parhaiten säilynyt, röykkiö mäen kaakkoispäässä, luoteesta.
 89953 Kannus 29 Kivirämehenkangas, sammalen peittämä röykkiö(?), lounaasta.
 89954 Kannus 30 Isolampi E, navetan kohdalta tilustieltä kohti kivikautistyyppistä asuinpaikkaa ja hiekkakuoppaa, kaakosta.
 89955 Kannus 30 Isolampi E, kivikautista as.paikkaa hiekkakuopan eteläreunalta, etelästä.
 89956 Kannus 30 Isolampi E Kivikautista asuinpaikkaa hiekkakuopan yli kohti suota (oikealla), koillisesta.
 89957 Kannus 31 Isolampi NE, hiekkakuoppa kuvattuna tieltä kohti suota, koillisesta.
 89958 Kannus 31 Isolampi NE, hiekkakuopan reunalta alkava polku, jolla kvartsia ja palanutta kiveä, polku kulkee suon reunaa pitkin asuinpaikan läpi, luoteesta.

- 89959 Kannus 31 Isolampi NE, hiekkakuopan reunalta alkava polku luoteeseen ja kuopan länsireunaa, josta kvartsia. idästä.
- 89960 Kannus 32 Ymmyrkäiskangas, äestetty hakkuuaukea, jolta kvartsia, luoteesta.
- 89961 Kannus 32 Ymmyrkäiskangas, kulttuurikerrosta läntisimpien kvartsien löytöpaikan viereltä.
- 89962 Lohtaja niemen lomamökit, näkymä kaakkoon.
- 89963 Lohtaja Niemennokka SE (hist. aika), äestyksen tuhoama rautahytti, kaakosta
- 89964 Lohtaja Niemennokka SE (hist. aika), tuhoutunut rautahytti, taustalla paikalle johtavan tien varrella olevista mökeistä viimeinen, lounaasta.
- 89965 Kalajoki 26 Jyrynkangas, röykkiö kuvan keskellä, etualalla ladunteossa rikottua maanpintaa, lounaasta.
- 89966 Kalajoki 26 Jyrynkangas, röykkiö yläviistosta kohti luodetta.
- 89967 Kalajoki 26 Jyrynkangas, kvartsia ja palanutta kiveä röykkiöstä noin 5 metriä oikealle.
- 89968 Kalajoki 26 Jyrynkangas, röykkiö oikealla kvartsin löytöpaikka merkittynä vasemmalla, etelälounaasta.
- 89969 Alavieska 22 Pikkuräme NE, röykkiö, etelälounaasta.
- 89970 Alavieska 22 Pikkuräme NE, röykkiö, luoteesta.
- 89971 Kalajoki 33 Pikkuräme SSW, pitkä röykkiö, kaakosta.
- 89972 Kalajoki 33 Pikkuräme SSW, pitkä röykkiö, etelälounaasta.
- 89973 Alavieska 23 Pikkuräme S, röykkiö kalliolla, etelästä.
- 89974 Kalajoki Tammelanperä, näkymä peltoalueen yli kohti Pikkurämettä ympäröivää kalliotalutta, etelästä.
- 89975 Kalajoki 32 Ränkky, röykkiö(?), luoteesta.
- 89976 Alavieska 21 Kytökangas. röykkiö a, lännestä.
- 89977 Alavieska 21 Kytökangas. röykkiö b etualalla, taustalla röykkiö a, lännestä.
- 89978 Kalajoki 30 Loopinkangas, pitkä röykkiö kalliolla, idästä.
- 89979 Kalajoki 30 Loopinkangas, pitkä röykkiö kalliolla, koillisesta.
- 89980 Kalajoki 28 Vuorenmaa, pitkä röykkiö, pohjoisesta.
- 89981 Kalajoki 31 Penttilänkurunkangas, pitkä röykkiö, länsiluoteesta.
- 89982 Kalajoki 31 Penttilänkurunkangas, röykkiön NE-pää kalliojyrkänteen reunalla, kaakosta.
- 89982 Kalajoki 20 Varvaskurunkalliot, röykkiö, lounaasta.
- 89983 Kalajoki 20 Varvaskurunkalliot, röykkiö, kaakosta.

Dialuettelo:

- 25428 Lohtaja 11 Kiviharju 1, röykkiöt harjun päällä kulkevan metsätieltä, lounaasta.
- 25429 Lohtaja 11 Kiviharju 1, röykkiö a, pohjoisesta.
- 25430 Lohtaja 11 Kiviharju 1, röykkiö b, kaakosta.
- 25431 Lohtaja 12 Kiviharju 2, hiekkakangas, jolla pyyntikuoppia teiden vasemmalla puolen, lännestä.
- 25432 Lohtaja 12 Kiviharju 2, pyyntikuoppa kankaalla, lännestä.
- 25433 Lohtaja 13 Morruttajankallio, pitkä latomus kalliolla, länsilounaasta.
- 25434 Lohtaja 13 Morruttajankallio, pitkä latomus kalliolla, koillisesta.
- 25435 Kannus 26 Sahinkangas, pitkä latomus kalliolla, luoteesta
- 25436 Kannus 26 Sahinkangas, pitkä latomus kalliolla, etelästä
- 25437 Kannus 27 Marjakorpi NW, pitkä röykkiö, lännestä.
- 25438 Kannus 27 Marjakorpi NW, pitkä röykkiö, etelästä.
- 25439 Kannus 14 Pahikaisharju, äestyksen vaurioittama röykkiö mäen SE-päässä, etelästä.

- 25440 Kannus 30 Isolampi E, kivikautistyyppistä asuinpaikkaa, itäkaakosta..
- 25441 Kannus 30 Isolampi E, kivikautistyyppistä asuinpaikkaa, koillisesta.
- 25442 Kannus 31 Isolampi NE (=Lohtaja 14), kivikautistyyppistä asuinpaikkaa lännestä.
- 25443 Kannus 32 Ymmyrkäiskangas, kivikautistyyppistä asuinpaikkaa luoteesta.
- 25444 Kalajoki 26 Jyrynkangas, Röykkiö oikealla, kvartsin ja palaneiden kivien löytöpaikka vasemmassa laidassa, etelälounaasta.
- 25445 Kalajoki 26 Jyrynkangas, röykkiö, lounaasta.
- 25446 Kalajoki 26 Jyrynkangas, röykkiö, koillisesta.
- 25447 Kalajoki 30 Loopinkangas, pitkä röykkiö kalliolla, idästä.
- 25448 Kalajoki 31 Penttilänkurunkangas, pitkä röykkiö kalliolla, pohjoisesta.
- 25449 Kalajoki 33 Pikkuräme SSW, pitkä röykkiö, etelälounaasta.
- 25450 Kalajoki 33 Pikkuräme SSW, pitkä röykkiö, kaakosta.
- 25451 Alavieska 22 Pikkuräme NE, röykkiö, etelästä.
- 25452 Alavieska 22 Pikkuräme NE, röykkiö, idästä.
- 25453 Alavieska 21 Kytökangas, Hakkuuaukealta kohti kalliota, jolla röykkiöt on, lounaasta.
- 25454 Alavieska 21 Kytökangas, röykkiö b etualalla, röykkiö a taustalla, lännestä.

VOIMALINJAN VENTUSNEVA-PYHÄKOSKI OSAINVENTOINTI 1992



F. 89920 KÄLVIÄ [54] Leviäkangas
Rakkakuoppia kaakosta



F. 89950 KANNUS [28] Kuivakangas
Rakkakuoppia kaakosta

VOIMALINJAN VENTUSNEVA-PYHÄKOSKI OSAINVENTOINTI 1992



f. 89927 LOHTAJA [17] Kiviharju 1
Röykkiöt a ja b lounaasta



f. 89926 LOHTAJA [17] Kiviharju 1
Röykkiöt a ja b kaakosta

VOIMALINJAN VENTUSNEVA -PYHÄKOSKI OSAINVENTOINTI 1992



F. 89928 LOHTAJA [11] Kiviharju 1
Röykkiö a luoteesta



F. 89929 LOHTAJA [11] Kiviharju 1
Röykkiö b, länsilounaasta

VOIMALINJAN VENTUSNEVA-PYHÄKOSKI OSAINVENTOINTI 1992




F. 89930 LOHTAJA [12] Kiviharju 2
 Pyyntikuoppia kankaalla tiestä vasemmalla.
 Länneestä



f. 89931 LOHTAJA [12] Kiviharju 2
 kuvan keskellä pyyntikuoppa, Länneestä

VOIMALINJAN VENTUSNEVA-PYHÄKOSKI OSAINVENTOINTI 1992



F. 89937 LOHTAJA [13] Morruttajankallio
latomus koillisesta



F. 89935 LOHTAJA [13] Morruttajankallio
Latomus itäkoillisesta

VOIMALINJAN VENTUSNEVA-PYHÄKOSKI OSAINVENTOINTI 1992



F. 89936 LOHTAJA [13] Mornuttajankallio
latomus kaakosta



F. 89933 LOHTAJA [13] Mornuttajankallio
latomus lännestä

VOIMALINJAN VENTUSNEVA-PYHÄKOSKI OSAINVENTOINTI 1992



F. 89938

LOHTAJA 13

Morruttajankallio
latomus lännestä



F. 89939

LOHTAJA 13

Morruttajankallio
Latomus kallion
länsipuoliselta metsä-
tieltä. lännestä

VOIMALINJAN VENTUSNEVA-PYHÄKOSKI OSAINVENTOINTI 1992



F. 89932 LOHTAJA [13] Morruttajankallio
Kvartsia kiveyksen alla, latomuksen
NW-päässä




F. 89934 LOHTAJA [13] Morruttajankallio
Kvartsia kalliolla n. 3 m latomuksen
NW-päästä länteen

VOIMALINJAN VENTUSNEVA - PYHÄKOSKI OSAINVENTOINTI 1992



F. 89951 KANNUS [14] Pahikaisharju
 äestuksen vaurioittamista röykkiöistä
 parhaiten säilynyt. Maen kaakkois kärjessä. Etelästä



F. 89952 KANNUS [14] Pahikaisharju
 kuten F.89951, Luoteesta

VOIMALINJAN VENTUSNEVA-PYHÄKOSKI OSAINVENTOINTI 1992



F. 89945 KANNUS [24] Navettapellonkangas
Röykkiöt c ja d kaakosta



F. 89944 KANNUS [24] Navettapellonkangas
Röykkiö d etelästä

VOIMALINJAN VENTUSNEVA-PYHÄKOSKI OSAINVENTOINTI 1992



f. 89943 KANNUS [24] Navettapellonkangas
Röykkiö c, pohjoisesta



f. 89946 KANNUS [24] Navettapellonkangas
Röykkiö e, Etelästä

VOIMALINJAN VENTUSNEVA-PYHÄKOSKI OSAINVENTOINTI 1992



F. 89940 KANNUS 26 Sahinkangas E
Latomus Luoteesta



F. 89942 KANNUS 26 Sahinkangas E
Latomus pohjoisesta

VOIMALINJAN VENTUSNEVA-PYHÄKOSKI OSAINVENTOINTI 1992



F. 89941 KANNUS 26 Sahinkangas E
Latomus etelästä



F. 89947 KANNUS 27 Marjakorpi NW
Pitkä röykkiö sivulta. Länneästä

VOIMALINJAN VENTUSNEVA-PYHÄKOSKI OSAINVENTOINTI 1992



F. 89948 KANNUS [27] Marjatorpi NW
Pitkä rökkiö, kuvattu lounaispäästä



F. 89949 KANNUS [27] Marjatorpi NW
Pitkän rökkiön eteläpäästä, itäkoillisesta

VOIMALINJAN VENTUSNEVA-PYHÄKOSKI OSAINVENTOINTI 1992



F. 89955 KANNUS 30 Isolampi E
 Hiekkakuoppa, jonka reunoilla kuartsia ja palanutta
 kiveä. Kivikautistyyppinen asuinpaikka. Etelästä



F. 89954 KANNUS 30 Isolampi E
 Tilustieltä Navetan kohdalta kohti hiekkakuoppaa.
 Kaakasta

VOIMALINJAN VENTUSNEVA-PYHÄKOSKI OSAINVENTOINTI 1992



F.89956

KANNUS 30

Isolampi E

Kivikautistyyppistä
asuinpaikkaa. Tilustie
Ladon takana vasemmalla
maasto laskee suolle oikealla
höyryt hiiekkakuopasta
kuvan keskellä. Koillisesta



F.89957

KANNUS 31 (Elohtava 14)

Isolampi NE

Hiiekkakuoppa mutkalammen
paikallistietä kuntien
rajalla, kivikautistyyppinen
asuinpaikka kuopan
perukassa, suon reunalla
koillisesta

VOIMALINJAN VENTUSNEVA-PYHÄKOSKI OSAINVENTOINTI 1992



F. 89958 KANNUS [31] Isolampi NE (=LOHTAJA [14])
 Hiekkakuopalta lähtevä polku, jolla kvartseja ja
 palanutta kiveä. Kivikautistyyppinen asuinpaikka.
 Hiekkakuopan reunalta pitkin suon reunaa. Luoteesta



F. 89959 Hiekkakuopan länsireunaa ja polku luoteeseen.
 Kvartseja kuopan reunoilta ja polulta kivik. tyyppinen
 a.s.p. idästä.
 KANNUS [31] Isolampi NE (=LOHTAJA 14)

VOIMALINJAN VENTUSNEVA-PYHÄKOSKI OSAINVENTOINTI 1992



F. 89960

KANNUS 32

Ymmyrkäiskangas
Äestetty hakkuuaukea,
jolta kvartssia. Kivikau-
tistyyppinen as.p.?
Luoteesta



F. 89961

KANNUS 32

Ymmyrkäiskangas
Kulttuurikerros (?)
läntisimpien kvartsien
löytöpaikalla.

VOIMALINJAN VENTUSNEVA-PYHÄKOSKI OSAINVENTOINTI 1992



F. 89965

KALAJOKI [25]

Jyryn kangas

Röykkiö kuvan keskellä,
Etualalla rikottua
maapintaa, louhausta



F. 89966

KALAJOKI [25]

Jyryn kangas

Röykkiö yläviistosta
kohti luodetta.

VOIMALINJAN VENTUSNEVA-PYHÄKOSKI OSAINVENTOINTI 1992



F. 89968 KALAJOKI [25] Jyrynkangas
 Yliajettu röykkiö oikealla, etualalla rikottua
 harjun pintaa. Vasemmalla kvartsin ja
 palaneiden kivien löytöpaikka. Etelälounaasta



F. 89967 KALAJOKI [25] Jyrynkangas
 kvartsia ja palanutta kiveä n. 5 m
 luoteeseen röykkiöstä.

VOIMALINJAN VENTUSNEVA-PYHÄKOSKI OSAINVENTOINTI 1992



F. 89953 KANNUS 29 kivirämehenkangas
Sammalen peittämä röykkiö (?), Lounaasta



F. 89980 KALAJOKI 28 Vuorenmaa
Röykkiö, pohjoisesta

VOIMALINJAN VENTUSNEVA-PYHÄKOSKI OSAINVENTOINTI 1992



f. 89978 KALAJOKI 30 Loopinkangas
Röykkiö kalliolla, idästä




f. 89979 KALAJOKI 30 Loopinkangas
Röykkiö kalliolla, koillisesta

VOIMALINJAN VENTUSNEVA-PYHÄKOSKI OSAINVENTOINTI 1992



F. 89981 KALAJOKI [31] Penttiläkurunkangas
Röykkiö länsiluoteesta



F. 89982 KALAJOKI [31] Penttiläkurunkangas
Röykkiön NE-pää kalliojyrkänteen reunalla.
Kaakosta.

VOIMALINJAN VENTUSNEVA-PYHÄKOSKI OSAINVENTOINTI 1992



F 89983

~~VÄÄKÖSKA~~

KALAJOKI [20] Varvaskurunkalliot
Röykkiö. Lounaasta



F 89984

KALAJOKI [20] Varvaskurunkalliot
Röykkiö. Kaakosta

VOIMALINJAN VENTUSNEVA-PYHÄKOSKI OSAINVENTOINTI 1992



F.89971 KALAJOKI 33 Pikkuräme SSW
Röykkiö, Luoteesta



F.89972 KALAJOKI 33 Pikkuräme SSW
Röykkiö, Etelälounaasta

VOIMALINJAN VENTUSNEVA-PYHÄKOSKI OSAINVENTOINTI 1992



F. 89976 ALAVIESKA [21] Kytökangas
röykkiö a , Länneestä



F. 89977 ALAVIESKA [21] Kytökangas
röykkiö b etualalla, taustalla röykkiö a , länneestä

VOIMALINJAN VENTUSNEVA-PYHÄKOSKI OSAINVENTOINTI 1992



F. 89970 ALAVIESKA [22] Pikkuräme NE
Röykkiö, Luoteesta



F. 89969 ALAVIESKA [22] Pikkuräme NE
Röykkiö, Etelälounaasta

VOIMALINJAN VENTUSNEVA -PYHÄKOSKI OSAINVENTOINTI 1992



F. 89973 ALAVIESKA 23 Pikkuräme S
Röykkiö, Etelästä




F. 89974 KALAJOKI, Tammelanperä (Pikkuräme)
Näkymä yli Tammelanperän peltoalueen
kohti Pikkurämettä ympäröivää saarekkeista
Kallioaluetta, Etelästä.

VOIMALINJAN VENTUSNEVA-PYHÄKOSKI OSAINVENTOINTI 1992



F. 89975 →
KALAJOKI [32], Ränkky
Röykkiö, Luoteesta



F. 89923
KÄLVIÄ, Juhontalon
kangas (Hist. aika)
Vanhaa peltoraivion
kiviaitaa.

VOIMALINJAN VENTUSNEVA-PYHÄKOSKI OSAINVENTOINTI 1992



F. 89924, Kälviä, Marinkaistorpankangas (Hist. aika)
Kiviaidan pää ja huoneenpohja, lännestä



F. 89925 KÄLVIÄ, Marinkaistorpankangas (Hist. aika)
Kiviaidan itäkulma, kaakosta

VOIMALINJAN VENTUSNEVA-PYHÄKOSKI OSAINVENTOINTI 1992



F. 89963 LOHTAJA, Niemennokka SE
Äestysten tuhoama rautahytti, kaakosta



F. 89964 LOHTAJA, Niemennokka SE (Hist. aika)
Tuhoutunut rautahytti. Taustalla paikalle
johtavan tien varrella viimeisenä oleva
mökki. Lounaasta