

Arkist. O. 114/8.5.1998

M

**PERNIÖN INVENTOINTI 1997**  
Eeva Raike

**Museovirasto**  
Arkeologian osasto

## SISÄLLYS

JOHDANTO	1
KIINTEIDEN MUINAISJÄÄNNÖSTEN KOHDELUETTELO	4
IRTOLÖYTÖJEN KOHDELUETTELO	7
EPÄMÄÄRÄISTEN KOHTEIDEN LUETTELO	8
KIINTEIDEN MUINAISJÄÄNNÖSTEN KOHDEKUVAUKSET	9
NEGATIIVILUETTELO	136
DIALUETTELO	140
YLEISKARTAT 1:100 000	142
PERUSKARTTAOTTEET 1:20 000 JA 1:10 000	145
KUVATAULUT	167-194



## JOHDANTO

Perniön inventoinnin kenttäosuus suoritettiin 5.9.-1.10.1997 välisenä aikana. Kentällä olivat FM Eeva Raike ja fil.yo. Kari Virtanen. Jälkityöt teki FM Eeva Raike. Kesäkuussa FM Eeva-Maria Viitanen teki muinaisjäännösrekisterin esitäytön, jota elokuussa jatkoi Eeva Raike. Kari Virtanen teki esityövaiheessa kentällä tarvittavia karttoja osittain omalla ajallaan. Inventoinnin tulokset syötettiin Museoviraston muinaisjäännösrekisteriin, jonka pohjalta tämä inventointiraportti on tehty. Tavoitteena oli täyttää tietokoneessa olevaan muinaisjäännösrekisteriin kohteiden tiedot jo kentällä ollessa, mutta se ei toiminut. Kentällä kohteesta kirjattiin paperille kunto, sijainti ja mahdolliset mittaukset, jotka siirrettiin illalla tai jälkityövaiheessa muinaisjäännösrekisteriin.

Inventointi tehtiin Museoviraston omana työnä, jolloin kustannuksista vastasi yksin Museovirasto. Perniön perusinventoinnin lisäksi vuonna 1997 tehtiin myös Karjalohjan kunnan perusinventointi. Perniön kunta valittiin kohteeksi, koska sen muinaisjäännöskanta tiedettiin hyvin rikkaaksi. Kunnan alueella viimeisin perusinventointi oli tehty vuonna 1926, jolloin Helmer Salmo kävi läpi kattavasti Perniön kunnan alueen siihen mennessä tunnetut muinaisjäännökset, jotka painottuivat kunnan pohjois- ja itäosiin.

Vuoden 1997 inventoinnin tarkoituksena oli käydä tarkistamassa jo tunnettujen muinaisjäännösten sijainti ja kunto. Lisäksi uusia paikkoja käytiin tarkastamassa muutama, joista Museovirastoon oli lähetetty löytö- tai/sijaintitietoja. Inventoinnin aikana ei järjestelmällisesti etsitty uusia muinaisjäännöksiä, koska Perniön ennestään tunnettujen muinaisjäännösten tarkastus vei lähes koko kenttätöajan. Suurin yksittäinen uusien muinaisjäännösten kokonaisuus tarkastettiin Perniön Preitin ja Kestrikin kylän alueilla, joista maanviljelijä, harrastaja-arkeologi Kimmo Leikkonen oli löytänyt 13 epineoliittista/rautakautista asuinpaikkaa ja ainakin yhden nuoremman rautakauden kalmistoalueen. Näiltä alueilta ei ennestään tunnettu muinaisjäännöksiä.

Perniön kunnan alueella oli ennen vuoden 1997 inventointia Helmer Salmo (ent. Salonen) suorittaman vuoden 1926 perusinventoinnin lisäksi inventoinut Hjalmar Appelgren vuonna 1895. Vuoden 1926 jälkeen H. Salmo on tarkastanut joitakin kohteita Perniön kunnan alueelta ainakin vuonna 1955. Seutukaavaliiton muinaisjäännösluetteloa varten Perniön kunnan alueella oli käyty tarkastamassa vuonna 1973 tärkeimmät paikat. Työn suoritti mahdollisesti tutkija Anna-Liisa Hirviluoto. Tästä toiminnasta ei kuitenkaan ole jäljellä Museoviraston arkistossa mitään raporttia. Turun yliopiston arkeologian oppiaineen Lounais-Suomen rannikon varhaismetallikauden hautarauniot – projektin yhteydessä myös Perniön kunnan alueella olevat röykkiöt inventointiin vuonna 1982. Inventoinnin suoritti Ulla Kallberg. Vuonna 1988 koko materiaali siirrettiin SQL-pohjaiseen relaatiotietokantaan. Tällä hetkellä aineistoa säilytetään TYARKTIKA-tietokannassa. Perniön alueelta tietokannassa on yhteensä 155 Raunioita/röykkiötä, joista 28 on tutkittu. TYARKTIKASSA jokainen röykkiö/raunio on oma kohteensa, kun

taas esimerkiksi inventointiraportissa kohde voi sisältää useampiakin röykkiöitä. TYARKTIKA-tietokannassa ei ole mukana tuhoutuneita röykkiöitä.

Perniön muinaisjäännösten enemmistönä ovat pronssikauden röykkiöt. Ne keskittyvät Perniössä Asteljoen laakson ympäröiville korkeille mäille sekä osittain näitä matalammille kukkuloille. Alueella on yksittäin suuria näyttäviä röykkiöitä sekä ryhminä pienempiä röykkiöitä. Pohjoisimmat tunnetut röykkiöt H. Salmon mukaan ovat Naarjärven itäpuolen matalalla kukkulalla, jota nyt vuoden 1997 inventoinnin yhteydessä ei pystytty löytämään. Nykyisellä merenrannalla Perniön länsipuolella Kemiön saarta vastapäätä tunnetaan neljä röykkiötä: Tattaroistenmäen tutkittu röykkiö, Viikinkivuoren kaksi röykkiötä sekä eteläisin Takaniitynkallio röykkiö.

Kivikautisia irtolöytöjä tunnetaan myös Asteljoen laaksosta paljon mutta vuoden 1997 inventoinnin yhteydessä niiden tarkastaminen ei ollut mahdollista, koska ne sijaitsivat joko pelloilla, joilta ei oltu vielä korjattu satoa pois tai niiden löytötiedot olivat hyvin vajanaiset. Perniön kunnan alueelta tunnetaan yhteensä neljä kivikautista asuinpaikkaa, jotka ovat: Naarjärven saaren, Mutaisten ja Isorahkan asuinpaikka sekä uutena inventoinnin yhteydessä käyty tarkastamassa Päärisen kylän Hakalan asuinpaikka.

## VUODEN 1997 INVENTOINTI

Kuten johdannossa jo kerroin, Perniön vuoden 1997 perusinventoinnissa pääpaino oli tunnetuissa muinaisjäännöksissä. Esityövaiheessa kerättiin yhteen Museoviraston topografisessa arkistossa olevat tiedot Perniön kunnan muinaisjäännöksistä. Kenttätöiden loputtua muinaisjäännösrekisterissä oli kiinteitä muinaisjäännöskohteita 106 kpl. Irtolöytökohteita, jotka olivat suurimmaksi osaksi arkistosta poimittu tietoja, oli 34 ja epämääräisiä kohteita, joista osa käytiin inventoinnin yhteydessä tarkastamassa, oli 28 kpl. Epämääräisistä kohteista suurin osa on pelloilla sekä kuopanteita, jotka saattavat olla hautojen paikkoja. Tässä inventointiraportissa on mainittu vain nämä 106 muinaisjäännöskohdetta, joiden sijainti on voitu varmistaa.

*Helsingissä 8.5.1998* 

Inventoitujen kohteiden jakautuminen tyyppin ja ajoituksen mukaan

kk = kivikausi  
 prk = pronssikausi  
 rk = rautakausi  
 ka = keskiaika  
 h = historiallinen

Tyyppi/Ajoitus	kk	kk/prk	prk	prk/rk	rk	rk/ka	h	yhteensä
asuinpaikka	5			8	8			21
Hautaus:								
röykkiö			59		2			61
latomus								
polttokalmisto					6			6
ruumiskalmisto					1			1
uhripaikat/ kuoppikivet					5			5
kummut					2			2
mj.kompleksi					4	1		5
kivirakenteet							4	4
maarakenteet							1	1
yhteensä	5		59	8	28	1	5	106

## Perniön kiinteät muinaisjäänökset vuoden 1997 inventoinnin tuloksena

MjTunnus	Nimi:	Muinaisj. tyyppi:	Ajoitus:	PKNumero	Peruskartta:	painov:	X:	Y:	alin:	ylin:
586 01 0001	Mutainen	Asuinpaikat	Kivikausi	2021 07	Teijo	1992	6686 02	2445 15	25	
586 01 0002	Tattaroistenmäki	Röykkiöt	Pronssikausi	2021 07	Teijo	1992	6686 44	2443 65	20	
586 01 0003	Onnelannummi	Kivirakenteet	Historiallinen	2021 07	Teijo	1992	6684 05	2445 28	35	
586 01 0004	Kuusimäki	Asuinpaikat	Kivikausi	2021 10	Perniön asema	1992	6686 18	2457 09	35	45
586 01 0005	Kieronperä 1	Röykkiöt	Pronssikausi	2021 10	Perniön asema	1992	6685 86	2453 45	60	
586 01 0103	Öfverbygd 3	Muinaisjäänösryhmät	Rautakausi	2021 10	Perniön asema	1992	6685 50	2451 82	20	
586 01 0006	Matsuo	Hautapaikat	Rautakausi	2021 10	Perniön asema	1992	6685 94	2451 68	15	
586 01 0007	Öfverbygd 2	Kulttipaikat	Rautakausi	2021 10	Perniön asema	1992	6685 40	2451 72	13	
586 01 0008	Öfverbygd 1	Kulttipaikat	Rautakausi	2021 10	Perniön asema	1992	6685 38	2451 84	17	18
586 01 0009	Yliskylä	Röykkiöt	Rautakausi	2021 10	Perniön asema	1992	6685 27	2451 76	19	
586 01 0010	Yliskylän hautausmaa	Hautapaikat	Rautakausi	2021 10	Perniön asema	1992	6685 23	2452 11	7,5	10
586 01 0082	Ketunkankare	Muinaisjäänösryhmät	Rautakausi	2021 10	Perniön asema	1992	6685 86	2451 76	20	
586 01 0011	Tyynelä	Hautapaikat	Rautakausi	2021 10	Perniön asema	1992	6684 68	2452 60	25	
586 01 0012	Antlanpelto	Asuinpaikat	Rautakausi	2021 10	Perniön asema	1992	6684 56	2452 48	15	20
586 01 0013	Linnamäki	Röykkiöt	Pronssikausi/rautakau	2021 10	Perniön asema	1992	6683 99	2456 01	60	63
586 01 0014	Onnenmäki 1	Röykkiöt	Pronssikausi	2021 10	Perniön asema	1992	6683 52	2458 74	60	62
586 01 0015	Onnenmäki 2	Röykkiöt	Pronssikausi	2021 10	Perniön asema	1992	6683 70	2458 69	73	75
586 01 0016	Pihlajamäki	Kulttipaikat	Rautakausi	2021 10	Perniön asema	1992	6683 59	2451 90	7,5	10
586 01 0017	Kuhminen	Röykkiöt	Historiallinen	2021 10	Perniön asema	1992	6683 88	2452 54	20	
586 01 0018	Riihimäki	Hautapaikat	Rautakausi	2021 10	Perniön asema	1992	6683 04	2452 12	22,5	
586 01 0019	Erkintalo	Asuinpaikat	Rautakausi	2021 10	Perniön asema	1992	6683 09	2452 14		
586 01 0020	Lepistö	Hautapaikat	Rautakausi	2021 10	Perniön asema	1992	6682 74	2452 39	10	
586 01 0021	Paarskylän kartano	Hautapaikat	Rautakausi	2021 10	Perniön asema	1992	6682 12	2452 70	20	
586 01 0022	Varemäki	Röykkiöt	Pronssikausi	2021 10	Perniön asema	1991	6682 90	2456 15	70	
586 01 0023	Puolanmäki	Röykkiöt	Pronssikausi	2021 10	Perniön asema	1992	6681 58	2455 64	75	
586 01 0024	Varemäki	Röykkiöt	Pronssikausi	2021 10	Perniön asema	1992	6681 90	2458 76	50	55
586 01 0025	Mäntylä	Röykkiöt	Pronssikausi	2021 10	Perniön asema	1992	6681 80	2458 76	55	
586 01 0026	Tamminummi	Röykkiöt	Pronssikausi	2021 10	Perniön asema	1992	6681 72	2457 64	25	30
586 01 0027	Hepohaanimäki 1	Röykkiöt	Pronssikausi	2021 10	Perniön asema	1992	6680 38	2456 42	40	
586 01 0028	Mäkisauru	Muinaisjäänösryhmät	Rautakausi/keskiaika	2021 10	Perniön asema	1992	6680 94	2451 23	15	17,5
586 01 0029	Naarjärven saari	Asuinpaikat	Kivikausi	2023 01	Toija	1991	6686 30	2461 25	35	40
586 01 0030	Koivula	Röykkiöt	Ajoittamaton	2023 01	Toija	1991	6686 30	2451 95	60	75
586 01 0031	Viihinkivuori	Röykkiöt	Pronssikausi	2012 06	Kimito	1995	6673 10	2437 52	20	42
586 01 0032	Takaniityn kallio	Röykkiöt	Pronssikausi	2012 06	Kimito	1991	6672 18	2438 20	40	
586 01 0033	Innanportaannummi	Kivirakenteet	Historiallinen	2012 09	Ylönkylä	1995	6678 95	2446 59	52,5	
586 01 0034	Lakiasuo	Kivirakenteet	Historiallinen	2012 09	Ylönkylä	1995	6677 46	2442 43	55	
586 01 0035	Kirakanjärvi	Kivirakenteet	Historiallinen	2012 09	Ylönkylä	1995	6676 60	2442 70	57,5	



MjTunnus	Nimi:	Muinaisj. tyyppi:	Ajoitus:	PKNumero	Peruskartta:	painov:	X:	Y:	alin:	ylin:
586 01 0036	Isorahka	Asuinpaikat	Kivikausi	2012 09	Ylönkylä	1995	6676 04	2442 22	50	
586 01 0037	Itätaalo	Röykkiöt	Ajoittamaton	2012 09	Ylönkylä	1995	6674 76	2442 84	30	
586 01 0038	Kivelä	Röykkiöt	Rautakausi	2012 09	Ylönkylä	1995	6675 42	2448 30	20	25
586 01 0039	Vaarnummi	Röykkiöt	Pronssikausi?	2012 09	Ylönkylä	1995	6675 04	2447 93	25	30
586 01 0040	Uusitalo	Röykkiöt	Pronssikausi?	2012 09	Ylönkylä	1995	6675 18	2447 86	22	
586 01 0041	Penttilä 1	Röykkiöt	Pronssikausi?	2012 09	Ylönkylä	1995	6675 48	2449 54	25	
586 01 0042	Penttilä 2	Röykkiöt	Pronssikausi?	2012 09	Ylönkylä	1995	6675 24	2449 55	20	22
586 01 0043	Penttilä 3	Röykkiöt	Pronssikausi?	2012 09	Ylönkylä	1995	6675 29	2449 98	25	
586 01 0044	Kallela	Maarakenteet	Historiallinen	2012 09	Ylönkylä	1995	6672 33	2448 90	20	25
586 01 0045	Töyrylän mäki	Röykkiöt	Pronssikausi	2012 12	Perniö	1995	6679 80	2457 28		
586 01 0046	Alhaisten metsä	Röykkiöt	Pronssikausi	2012 12	Perniö	1995	6679 72	2457 17	35	
586 01 0047	Leuarinmäki 1	Röykkiöt	Pronssikausi	2012 12	Perniö	1995	6678 87	2457 88	60	
586 01 0048	Leuarinmäki 4	Röykkiöt	Pronssikausi	2012 12	Perniö	1995	6679 20	2457 89	80	
586 01 0049	Leuarinmäki 2	Röykkiöt	Pronssikausi	2012 12	Perniö	1995	6678 97	2457 93	65	
586 01 0050	Tuomolanhaka	Röykkiöt	Pronssikausi	2012 12	Perniö	1995	6679 31	2457 47	45	
586 01 0051	Ritanummi	Röykkiöt	Pronssikausi	2012 12	Perniö	1995	6678 98	2457 48	40	
586 01 0052	Varemäki-Huhdinmäki	Röykkiöt	Pronssikausi	2012 12	Perniö	1995	6679 18	2456 37	55	
586 01 0053	Antinmäki	Röykkiöt	Pronssikausi	2012 12	Perniö	1995	6678 81	2456 11	77,5	
586 01 0054	Tilkkala	Röykkiöt	Pronssikausi?	2012 12	Perniö	1995	6677 81	2459 50	35	
586 01 0055	Lehmihaka	Röykkiöt	Pronssikausi	2012 12	Perniö	1995	6678 07	2456 95	35	43
586 01 0056	Aho	Muinaisjäänösryhmät	Pronssikausi	2012 12	Perniö	1995	6677 93	2456 78	30	
586 01 0057	Hyypiänmäki	Röykkiöt	Pronssikausi	2012 12	Perniö	1995	6678 03	2457 52	50	55
586 01 0058	Pajapakankankare	Röykkiöt	Pronssikausi	2012 12	Perniö	1995	6677 35	2457 47	25	30
586 01 0059	Suulpakankankare	Röykkiöt	Pronssikausi	2012 12	Perniö	1995	6677 32	2457 60	30	32,5
586 01 0060	Rajakallio 1	Röykkiöt	Pronssikausi	2012 12	Perniö	1995	6676 74	2457 68	45	
586 01 0061	Rajakallio 2	Röykkiöt	Pronssikausi	2012 12	Perniö	1995	6676 76	2457 85	40	
586 01 0062	Uutela	Röykkiöt	Pronssikausi	2012 12	Perniö	1995	6676 86	2457 90	40	
586 01 0063	Rajamäki	Röykkiöt	Pronssikausi	2012 12	Perniö	1995	6676 66	2457 74	25	
586 01 0064	Alitalo	Röykkiöt	Pronssikausi	2012 12	Perniö	1995	6676 50	2457 78	30	
586 01 0065	Jokiharju	Röykkiöt	Pronssikausi	2012 12	Perniö	1995	6677 86	2455 09	40	
586 01 0066	Asteljoen kartano	Röykkiöt	Pronssikausi	2012 12	Perniö	1995	6676 56	2453 59	25	
586 01 0067	Hiettaronmäki	Röykkiöt	Pronssikausi	2012 12	Perniö	1995	6676 76	2455 29	62,5	
586 01 0068	Isonnummenahde	Hautapaikat	Rautakausi?	2012 12	Perniö	1995	6675 74	2455 64	35	
586 01 0069	Suksenböle	Asuinpaikat	Rautakausi?	2012 12	Perniö	1995	6675 44	2452 62	30	
586 01 0070	Prestkullanmäki	Röykkiöt	Pronssikausi	2012 12	Perniö	1995	6675 68	2452 27	50	55
586 01 0071	Horttomäki	Röykkiöt	Pronssikausi	2012 12	Perniö	1995	6675 08	2453 55	60	
586 01 0072	Karpinmäki 1	Röykkiöt	Pronssikausi	2012 12	Perniö	1995	6674 46	2451 72	55	
586 01 0073	Karpinmäki 2	Röykkiöt	Pronssikausi	2012 12	Perniö	1995	6674 40	2451 89	55	
586 01 0074	Uusitalo	Hautapaikat	Pronssikausi/rautakau	2012 12	Perniö	1995	6674 31	2452 45	25	
586 01 0075	Rantala 1	Kulttipaikat	Rautakausi	2012 12	Perniö	1995	6674 09	2452 18	15	
586 01 0076	Rantala 2	Kulttipaikat	Rautakausi	2012 12	Perniö	1995	6674 04	2452 11	10	

MjTunnus	Nimi:	Muinaisj. tyyppi:	Ajoitus:	PKNumero	Peruskartta:	painov:	X:	Y:	alin:	ylin:
586 01 0077	Tiikkinummi	Muinaisjäänösryhmät	Rautakausi	2012 12	Perniö	1995	6674 09	2452 18	15	22,5
586 01 0078	Sivinaho	Röykkiöt	Pronssikausi	2012 12	Perniö	1995	6675 26	2450 00	25	
586 01 0079	Kyynämäki	Hautapaikat	Rautakausi	2012 12	Perniö	1995	6672 52	2451 84	25	30
586 01 0080	Osala	Röykkiöt	Pronssikausi	2012 12	Perniö	1995	6671 82	2452 12	25	28
586 01 0081	Ryssäntorinmäki	Röykkiöt	Pronssikausi	2012 11	Svenskby	1992	6668 50	2453 70	75	
586 01 0083	Preitti 1	Asuinpaikat	Rautakausi	2012 08	Särkisalo	1995	6669 86	2449 83	18	21
586 01 0084	Preitti 2	Asuinpaikat	Rautakausi	2012 08	Särkisalo	1995	6669 92	2449 87	16	14
586 01 0085	Preitti 3	Asuinpaikat	Rautakausi	2012 08	Särkisalo	1995	6669 78	2449 70	19	21
586 01 0086	Preitti 4	Asuinpaikat	Pronssikausi/rautakau	2012 08	Särkisalo	1995	6669 88	2449 66	20	25
586 01 0087	Preitti 5	Asuinpaikat	Pronssikausi/rautakau	2012 09	Ylönkylä	1995	6670 30	2449 90	15	16
586 01 0088	Preitti 6	Asuinpaikat	Pronssikausi/rautakau	2012 09	Ylönkylä	1995	6670 27	2449 82	15	17
586 01 0089	Preitti 7	Asuinpaikat	Pronssikausi/rautakau	2012 09	Ylönkylä	1995	6670 25	2449 79	17	20
586 01 0090	Preitti 8	Asuinpaikat	Pronssikausi/rautakau	2012 09	Ylönkylä	1995	6670 20	2449 67	19	22
586 01 0091	Preitti 9	Asuinpaikat	Pronssikausi/rautakau	2012 09	Ylönkylä	1995	6670 10	2449 82	13	15
586 01 0092	Preitti 10	Asuinpaikat	Rautakausi	2012 09	Ylönkylä	1995	6670 07	2449 92	12	15
586 01 0093	Preitti 11	Asuinpaikat	Rautakausi	2012 09	Ylönkylä	1995	6670 03	2449 98	12	15
586 01 0094	Preitti 12	Asuinpaikat	Pronssikausi/rautakau	2012 08	Särkisalo	1995	6669 56	2449 84	27	30
586 01 0095	Leikkonen 1	Hautapaikat	Rautakausi	2012 12	Perniö	1995	6670 98	2450 72	11	13
586 01 0096	Leikkonen 2	Asuinpaikat	Pronssikausi/rautakau	2012 12	Perniö	1995	6670 66	2450 66	12	13
586 01 0097	Iso-Perhe	Hautapaikat	Rautakausi	2021 10	Perniön asema	1992	6681 19	2451 58	20	
586 01 0098	Hakala	Asuinpaikat	Kivikausi	2021 10	Perniön asema	1992	6682 39	2451 40	22	30
586 01 0099	Kieronperä 2	Röykkiöt	Pronssikausi	2021 10	Perniön asema	1992	6685 96	2453 41	62	65
586 01 0100	Kieronperä 3	Röykkiöt	Pronssikausi	2021 10	Perniön asema	1992	6686 12	2453 22	65	68
586 01 0101	Kieronperä 4	Röykkiöt	Pronssikausi	2021 10	Perniön asema	1992	6686 24	2453 13	65	
586 01 0102	Hepoahanmäki 2	Röykkiöt	Ajoittamaton	2021 10	Perniön asema	1992	6680 36	2457 14	55	
586 01 0104	Leuarinmäki 3	Röykkiöt	Pronssikausi	2012 12	Perniö	1992	6679 05	2457 85	70	
586 01 0105	Leuarinmäki 5	Röykkiöt	Pronssikausi	2012 12	Perniö	1992	6679 38	2458 00	73	
586 01 0106	Kettukankare	Röykkiöt	Rautakausi							

20.9.08 MSZ

## Perniön irtolöytökohteet

MjTunnus	Nimi:	Muinaisj.	Ajoitus:	PKNumero	Peruskartta:	painov:	X:	Y:	alin:	ylin:	Koord.selite:	KM
586 04 0001	Ajo	irtolöytö	Kivikausi	2021 10	Perniön asema	1992	6686 92	2453 52	35	40	tilan koordinaatti	15835
586 04 0003	Hannu	irtolöytö	Kivikausi	2021 10	Perniön asema	1992	6686 42	2458 82	35	40	arvioitu löytöpaikka	2912:144
586 04 0004	Salminiemi	irtolöytö	Kivikausi?	2021 10	Perniön asema	1992	6684 06	2456 76	35	40	arvioitu löytöpaikka	6766:2,3684:18,15810:1-3
586 04 0005	Rauhanen	irtolöytö	Kivikausi	2021 10	Perniön asema	1992	6686 42	2457 06	35	45	arvioitu löytöpaikka	3684:18,6766:2
586 04 0006	Vuorela	irtolöytö	Kivikausi?	2021 10	Perniön asema	1992	6683 90	2457 40	35	40	arvioitu löytöpaikka	8707
586 04 0007	Kumionpää	irtolöytö	Kivikausi	2021 10	Perniön asema	1992	6685 00	2458 00			tilan koordinaattiruutu	2912:153
586 04 0008	Alatalo	irtolöytö	Kivikausi	2021 10	Perniön asema	1992	6686 00	2458 00			tilan koordinaattiruutu	2912:139
586 04 0009	Kumionpää	irtolöytö	Rautakausi	2021 10	Perniön asema	1992	6686 00	2458 00			tilan koordinaattiruutu	2912:159
586 04 0011	Kulla	irtolöytö	Rautakausi	2021 10	Perniön asema	1992	6683 94	2452 18	7,5		löytöpaikan koordinaatti	2456:1-4
586 04 0012	Jauhinoja	irtolöytö	Rautakausi	2021 10	Perniön asema	1992	6684 18	2454 66			tilan koordinaatti	3444:5
586 04 0013	Takapelto	irtolöytö	Kivikausi	2021 10	Perniön asema	1992	6684 44	2459 08	35	40	arvioitu löytöpaikka	3444:3,3187:25,3106:5,87
586 04 0014	Värrä	irtolöytö	Kivikausi	2021 10	Perniön asema	1992	6683 44	2459 26	30	35	tilan koordinaatti	3106:1,6037:1
586 04 0015	Kraatari	irtolöytö	Multiperiod	2021 10	Perniön asema	1992	6683 20	2458 90	35	40	tilan koordinaatti	6832:1,6800:2-3,6037:2,6
586 04 0016	Alaskylä	irtolöytö	Kivikausi	2021 10	Perniön asema	1992	6683 40	2459 60	35	40	tilan koordinaatti	6918:1
586 04 0017	Rinne	irtolöytö	Kivikausi	2021 10	Perniön asema	1992	6682 70	2459 70	35	40	tilan koordinaatti	6918:?,6832:3,3106:7,680
586 04 0018	Härkähaka	irtolöytö	Kivikausi?	2021 10	Perniön asema	1992	6683 32	2456 25	25	40	oletettu löytöpaikka	8707:?
586 04 0019	Sällylä	irtolöytö	Kivikausi	2021 10	Perniön asema	1992	6682 60	2456 25	25	35	tilan koordinaatti	8707:9
586 04 0020	Haaroinen	irtolöytö	Kivikausi	2021 10	Perniön asema	1992	6681 95	2459 55	30	35	arvioitu löytöpaikka	6832:3
586 04 0021	Kakola	irtolöytö	Kivikausi	2021 10	Perniön asema	1992	6680 00	2459 00			tilan koordinaattiruutu	3163:12,8707:5
586 04 0022	Puolanahe	irtolöytö	Kivikausi	2021 10	Perniön asema	1992	6681 00	2455 00	35	40	löytöpaikan koordinaattiruutu	4163:6,7,8707:8
586 04 0023	Järvenoja	irtolöytö	Rautakausi	2023 01	Toija	1991	6687 32	2461 10	45	50	oletettu löytökohta	6915:1
586 04 0024	Vähätalo	irtolöytö	Kivikausi	2023 01	Toija	1991	6680 45	2460 10			tilan koordinaatti	6409:3,2912:138
586 04 0025	Orisviken	irtolöytö	Kivikausi	2012 06	Kimito	1995	6674 22	2438 36	25	40	arvioitu löytöpaikka	3104:1
586 04 0026	Länsitalo	irtolöytö	Multiperiod	2012 09	Ylönkylä	1995	6674 40	2442 55	20	25	tilan koordinaatti	3104:2,7,18-20
586 04 0027	Lampola	irtolöytö	Kivikausi	2012 12	Perniö	1995	6678 00	2457 00			tilan koordinaattiruutu	3684:24-25
586 04 0028	Hakala	irtolöytö	Pronssikausi	2012 12	Perniö	1995	6678 00	2459 00			löytöpaikan koordinaattiruutu	9151:1-2,9193:1,3,9138
586 04 0029	Nakola	irtolöytö	Pronssikausi	2012 12	Perniö	1995	6677 82	2456 36	20	25	kohteen arvioitu sijainti	12069
586 04 0030	Kovamäki	irtolöytö	Kivikausi	2012 12	Perniö	1995	6679 20	2450 84	20	30	kohteen arvioitu sijainti	8707:6
586 04 0031	Kivisoja	irtolöytö	Kivikausi	2012 12	Perniö	1995	6674 32	2454 46	25	30	tilan koordinaatti	6766:1
586 04 0032	Vähätalo	irtolöytö	Kivikausi	2012 12	Perniö	1995	6674 24	2455 70	20	25	tilan koordinaatti	6026:1
586 04 0033	Kontola	irtolöytö	Pronssikausi	2014 03	Aijala	1982	6679 08	2460 34	35	40	kohteen oletettu sijainti	12022
586 04 0034	Myllypakka	irtolöytö	Kivikausi?	2014 03	Aijala	1982	6676 60	2461 30	25	35	tilan koordinaatti	6357:1
586 04 0035	Mikkopekinmets	irtolöytö	Ajoittamaton	2012 08	Särkisalo	1992	6665 60	2449 39	45,8		kohteen koordinaatti	-
586 04 0036	Alaspää	irtolöytö	Kivikausi	2012 11	Svenskby	1992	6669 75	2455 55	25	30	kohteen oletettu sijainti	3444:1-2

## Perniön tentatiivikohteet

MjTunnus	Nimi:	Muinaisj.	Ajoitus:	Lukum	PKNumero	Peruskartta:	painov	X:	Y:	alin:	ylin:	Koord.selite:
586 00 0001	Mäkelä		Kivikausi?	1	2021 07	Teijo	1992	6684 90	2444 30	10	20	arvioitu kohteen paikka
586 00 0002	Joksunmäki		Kivikausi	1	2021 10	Perniön asema	1992	6688 72	2452 16	30	35	löytöpaikka
586 00 0003	Risamäki		Rautakausi	1	2021 10	Perniön asema	1992	6688 10	2452 90	25		löytöpaikka
586 00 0004	Hamarinkoski		Rautakausi/keskiaika	1	2021 10	Perniön asema	1992	6687 88	2452 92	22,5		löytöpaikka
586 00 0005	Nokoinen		Rautakausi?	2	2021 10	Perniön asema	1992	6686 00	2459 00			kylän koordinaattiruutu
586 00 0006	Alitalo	Hautapaikat	Ajoittamaton	1	2021 10	Perniön asema	1992	6686 00	2459 00			kylän koordinaattiruutu
586 04 0002	Pieto		Kivikausi	1	2021 10	Perniön asema	1992	6686 00	2458 00			tilan koordinaattiruutu
586 00 0007	Pietilä	Hautapaikat	Pronssikausi?	1	2021 10	Perniön asema	1992	6686 00	2459 00			tilan koordinaattiruutu
586 00 0009	Radanvarsi		Rautakausi	1	2021 10	Perniön asema	1992	6685 42	2451 62	10		rautakautisen keramiikan löytöpaikka
586 00 0010	Ristinkulma		Rautakausi	1	2021 10	Perniön asema	1992	6684 80	2452 12	8		löytöpaikan koordinaatti
586 00 0011	Vähätupa		Rautakausi	1	2021 10	Perniön asema	1992	6684 86	2452 42	10	15	löytöpaikan koordinaatti
586 00 0012	Anttila	Hautapaikat	Rautakausi?	1	2021 10	Perniön asema	1992	6684 00	2452 00			tilan koordinaattiruutu
586 00 0013	Kankare	Röykkiöt	Kivikausi/pronssikausi	1	2021 10	Perniön asema	1992	6685 12	2454 60	35	45	arvioitu löytöpaikka
586 00 0014	Hakala		Ajoittamaton	1	2021 10	Perniön asema	1992	6683 28	2459 68	40		tilan koordinaatti
586 00 0015	Forss		Ajoittamaton	1	2021 10	Perniön asema	1992	6683 00	2459 70	40	45	tilan koordinaatti
586 00 0016	Maritajo		Pronssikausi?	1	2021 10	Perniön asema	1992	6683 58	2454 66	30	35	tarvioitu löytöpaikka
586 00 0017	Kullaa	Hautapaikat	Ajoittamaton	1	2021 10	Perniön asema	1992	6683 10	2452 94	35	45	tilan koordinaatti
586 00 0018	Ketunpyöli	Hautapaikat	Ajoittamaton	1	2021 10	Perniön asema	1992	6680 58	2456 96	30	40	oletettu sijaintipaikka
586 00 0019	Sinervo		Pronssikausi?	1	2023 01	Toija	1991	6686 00	2451 00			alueen koordinaattiruutu
586 00 0020	Foula	Hautapaikat	Ajoittamaton	1	2012 09	Ylönkylä	1995	6674 54	2448 56	20	30	kohteen arvioitu sijainti
586 00 0021	Aateliskankare	Röykkiöt	Ajoittamaton		2012 09	Ylönkylä	1995	6671 68	2448 84	5		kohteen koordinaatti
586 00 0022	Huhti		Pronssikausi?	1	2012 12	Perniö	1995	6679 04	2456 42	30	35	tilan koordinaatti
586 00 0023	Anttila			1	2012 12	Perniö	1995	6678 42	2455 83	65		kohteen arvioitu sijainti
586 00 0024	Mylly	Hautapaikat	Ajoittamaton	1	2012 12	Perniö	1995	6677 32	2450 80	20		kohteen arvioitu sijainti
586 00 0025	Laiterla		Ajoittamaton	1	2012 12	Perniö	1995	6673 75	2450 60	10	15	kohteen arvioitu sijainti
586 00 0026	Kukkurinkankare		Ajoittamaton	1	2012 12	Perniö	1995	6673 00	2452 00	10	15	kohteen arvioitu sijainti
586 00 0027	Liiri		Pronssikausi	1	2012 12	Perniö	1995	6672 56	2453 14	45		kohteen arvioitu sijainti
586 00 0028	Kestrikki	Hautapaikat	Rautakausi?	1	2012 12	Perniö	1995	6670 00	2450 00			kohteen koordinaattiruutu



**586 01 0001 Mutainen**

Muinaisjäännöstyyppi: Asuinpaikat  
-lisämääre:  
Lukumäärä: 1

Ajoitus: Kivikausi  
Rauhoitusluokka: 2

**SIJAINTI**

Alue: Mutaisten kylä  
Peruskartta: 2021 07 Teijo  
Koordinaatit: X = 6686 02, Y = 2445 15, Z = 25  
Etäisyystieto: n. 8,5 km Perniön asemasta länsiluoteeseen

Laajuus: noin 5000- 10 000 m<sup>2</sup>

**KIINTEISTÖT**

Mutaisten kylä 586-464-0013-0004 Mutainen

**PERUSTIEDOT**

Hiekkamäen laki Mutaisten kartanon päärakennuksesta 150 m lounaaseen. Maasto viettää jyrkästi pohjoiseen aina Halinkonlahden rantaan saakka. Löytöinä tyypillistä kampakeramiikkaa, tyyliä II:1. Meinanderin kaivama alue sijaitsee Mutaisten tilan navetan ja konehallin välissä.

**TUTKIMUSHISTORIA**

Irtolöytö, 1961 Tarkastus, 1962 Kaivaus - C. F. Meinander, 1973 Tarkastus - Anna-Liisa Hirviluoto, 1997 Inventointi - Eeva Raike, Kari Virtanen  
Löydöt: KM 15251:1-3,15255:1,15256,15491:1-112,20441,26413

**INVENTOINTIKERTOMUS**

Asuinpaikka on laajempi kuin mitä on ajateltu. Löytöjä on tullut myös Mutaisten kartanon etelä ja kaakkoispuolen pelloilta. Inventoinnin yhteydessä aluetta tarkastettiin maanomistajan kanssa, joka on löytänyt pii-esineitä ja -iskoksia pihamaata ympäröiviltä pelloilta. Löytöalueen kooksi saatiin lähes hehtaari.

Havaintomahdollisuus:hyvä

Negatiivit: 108338

Diapositiivit: 38079

Peruskarttaliite 1

**586 01 0002 Tattaroistenmäki**

Muinaisjäännostyyppi: Röykkiöt  
-lisämääre: hautaröykkiöt  
Lukumäärä: 1

Ajoitus: Pronssikausi  
Rauhoitusluokka: 1

**SIJAINTI**

Alue: Kirjakkala  
Peruskartta: 2021 07 Teijo  
Koordinaatit: X = 6686 44, Y = 2443 65, Z = 20  
Etäisyystieto: n. 10 km Perniön asemasta länsiluoteeseen

**KIINTEISTÖT**

Kirjakkala 586-430-0001-0139  
(omistaja oli juuri vaihtumassa jälkitöiden vaiheessa)

**PERUSTIEDOT**

Kohde sijaitsee jyrkänteellä aivan Kirjakkanselän itärannalla, kalliopaljastuman laella, jossa on matalahko kiviröykkiö, jonka keskellä on kuoppa. Röykkiö on levinnyt etelään päin. Mahdollisesti vuoden 1900 kaivauksen yhteydessä röykkiö kasattu nopeasti. Röykkiön päällä kasvaa nuoria haapoja. Näkyvyys Kirjakkalanselälle hyvä. Röykkiön pohjalla suuremmista (halkaisija n. 30-50 cm) kivistä tehty latomus. Löytöinä pronssiveitsi, kvartsia. Mitat: N-S -suuntaisesti 10,20 m, W-E -suuntaisesti 8 m, korkeus noin 0,5 m. Röykkiön itäpuolella noin 20 metrin päässä on kapea soratie.

**TUTKIMUSHISTORIA**

1900 Kaivaus - Julius Ailio, 1926 Inventointi - Helmer Salmo, 1997 Inventointi - Eeva Raike, Kari Virtanen  
Löydöt: 4079:1-3

**INVENTOINTIKERTOMUS**

Röykkiö valokuvattiin ja mitattiin inventoinnin yhteydessä. Kohdetta esitettiin Museoviraston hoitoryhmän hoitokohteeksi.

Havaintomahdollisuus: hyvä

Negatiivit: 108320

Diapositiivit: -

Peruskarttaliite 1

**586 01 0003 Onnelannummi**

Muinaisjäännöstyyppe: Kivirakenteet  
-lisämäärä: ryssänuunit  
Lukumäärä: 1

Ajoitus: Historiallinen  
Rauhoitusluokka: 1

**SIJAINTI**

Alue: Kirjakkala  
Peruskartta: 2021 07 Teijo  
Koordinaatit: X = 6684 05, Y = 2445 28, Z = 35  
Etäisyystieto: n. 8 km Perniön asemasta länsiluoteeseen

**KIINTEISTÖT**

Kirjakkala 586-430-0002-0004

**PERUSTIEDOT**

Hamarijärven pohjoisrannalla moreenimaastossa, jossa lehtipuutaimikkoa, sijaitsee ryssänuuni. Vaatimattoman näköinen ja osittain maan peittämä. Pesän suuaukko on selvästi näkyvässä.

**TUTKIMUSHISTORIA**

1992 Tarkastus - Henrik Asplund, 1997 Inventointi - Eeva Raike, Kari Virtanen

**INVENTOINTIKERTOMUS**

Onnelannummelle johtavan tien alkupäässä on lukollinen portti, jonka takia ryssänuuni jäi tarkastamatta. Matkaa portilta ryssänuunille tulee noin 2 kilometriä. Koska H. Asplund on tarkastanut kohteen vuonna 1992, ei nähty tarpeelliseksi lähteä patikoimalla tarkastamaan rakennetta.

Havaintomahdollisuus: huono

Negatiivit: -

Diapositiivit: -

Peruskarttaliite 2

**586 01 0004 Kuusimäki**

Muinaisjäännöstyyppi: Asuinpaikat  
-lisämäärä:  
Lukumäärä: 1

Ajoitus: Kivikausi  
Rauhoitusluokka: 2

**SIJAINTI**

Alue: Aimontappo  
Peruskartta: 2021 10 Perniön asema  
Koordinaatit: X = 6686 18, Y = 2457 09, Z = 35 - 45  
Etäisyystieto: n. 5,5 km Perniön asemasta koilliseen

Laajuus: muutama sata neliometriä

**KIINTEISTÖT**

Aimontappo 586-402-0001-0042 Kuusimäki

**PERUSTIEDOT**

Länteen ja etelään viettävä, hiekkapohjainen peltorinne. Rinteen alapuolella virtaa kapea joki, joka on ilmeisesti kivikaudella ollut leveä salmi. Ojaleikkauksessa nähty palaneen maan kerros (Salmon tarkastus 1963). Asuinpaikka jatkuu itään metsän puolelle. Löytöinä mm. hioinkivi.

**TUTKIMUSHISTORIA**

Irtolöytö, Irtolöytö, Irtolöytö, Irtolöytö, Irtolöytö, 1963 Tarkastus - Helmer Salmo, 1997 Inventointi - Eeva Raike, Kari Virtanen  
Löydöt: KM 15837,19756, 19757,19758,17924,20500

**INVENTOINTIKERTOMUS**

Pellolla kasvoi sokerijuurikasta, jonka takia aluetta ei voitu tarkastaa lähemmin. Terassimainen muodostuma 40 metrin korkeuskäyrän kohdalla. Vaikuttaa tyypilliseltä kivikauden asuinpaikkakohteelta.

Havaintomahdollisuus: huono

Negatiivit: -

Diapositiivit: -

Peruskarttaliite 22

**586 01 0005 Kieronperä 1**

Muinaisjäännöstyyppi: Röykkiöt  
-lisämääre: hautaröykkiöt  
Lukumäärä: 1

Ajoitus: Pronssikausi  
Rauhoitusluokka: 1

**SIJAINTI**

Alue: Kieronperä  
Peruskartta: 2021 10 Perniön asema  
Koordinaatit: X = 6685 86, Y = 2453 45, Z = 60  
Etäisyystieto: n. 3,5 km Perniön asemasta pohjoiseen

**KIINTEISTÖT**

Kieronperä 586-428-0001-0026 Kieronperä

**PERUSTIEDOT**

Röykkiö sijaitsee Kieronperältä Pohjankylään vievästä vanhasta paikallistiestä (nykyisin. huonokuntoinen traktoritie) noin 20 metriä länteen, kartalla merkitystä muinaisjäännösmerkistä hieman etelään. Röykkiö on matala sammaleen ja jäkälän peittämä, jonka itäosaan on kasattu metalliromua. Lähellä epämääräinen asumus, jota käytetty väliaikaisena asuntona. Romuja lukuunottamatta röykkiö on melko hyväkuntoinen. Mitat: S-N -suuntaisesti 5,3 m, W-E -suuntaisesti 5,5 m, korkeus noin 0,3 m.

**TUTKIMUSHISTORIA**

1927 Tarkastus - Helmer Salmo, 1997 Inventointi - Eeva Raike, Kari Virtanen

**INVENTOINTIKERTOMUS**

Röykkiö merkittiin kartalle. Sen kunto tarkastettiin ja koko mitattiin. Lopuksi röykkiö valokuvattiin.

Havaintomahdollisuus: hyvät

Negatiivit:108293  
diapositiivit: -

Peruskarttaliite 3

**586 01 0006 Matsuo**

Muinaisjäännöstyyppi: Hautapaikat  
 -lisämääre: kenttäkalmistot  
 Lukumäärä: 1

Ajoitus: Rautakausi  
 Rauhoitusluokka: 3

**SIJAINTI**

Alue: Yliskylä  
 Peruskartta: 2021 10 Perniön asema  
 Koordinaatit: X = 6685 94, Y = 2451 68, Z = 15  
 Etäisyystieto: n. 3,5 km Perniön asemasta pohjoiseen

Laajuus: noin 300 m<sup>2</sup>

**KIINTEISTÖT**

Yliskylä 586-501-0001-0087 Öfverbygård

**PERUSTIEDOT**

Kalmistomäki sijaitsee keskellä peltoaukeaa ja siitä itään 200 m päässä on Perniönjoki ja soistunut Pohjanjärvi noin 300 m etäisyydellä. Pellolta pintalöytöinä keramiikkaa. Vuoden 1989 inventoinnin yhteydessä tehtiin koekuoppa, josta löytyi selkeä kulttuurikerros, joka koostui tummasta humuksesta, kivennäismaasta, hiilestä, noesta ja erikokoisista kivistä. Kulttuurikerros oli paksuudeltaan n. 35 cm. Paikalta havaittiin myös arkeofyyttinä hoikkaängelmää. Nykyisin peltosaareke on kynnetty osaksi peltoa, joten se on suurimmaksi osaksi tuhoutunut. Kohde voitiin paikallistaa pellossa kivisyytensä perusteella, joten muinaisjäännös on suurimmaksi osaksi tuhoutunut.

**TUTKIMUSHISTORIA**

1989 Inventointi - Hannu Poutiainen, 1997 Inventointi - Eeva Raike, Kari Virtanen  
 Löydöt: 25347:1-4

**INVENTOINTIKERTOMUS**

Yliskylän kartanosta Matsuon tilalle vievän tien itäpuolella ollut pieni peltosaareke on otettu viljelykseen. Alueella on näkyvissä enää kivinen alue pellon keskellä. Alueella tehtiin pintapöimintää, mutta mitään ei löydetty. Pellolle oli kylvetty sängen joukkoon syysviljaa, joka vaikeutti havainnointia.

Havaintomahdollisuus: hyvä

Negatiivit: 108270

Diapositiivit: -

Peruskarttaliite 3

## 586 01 0007    Öfverbygård 2

Muinaisjäännöstyyppi: Kulttipaikat  
 -lisämääre: kuppikivet  
 Lukumäärä: 1

Ajoitus: Rautakausi  
 Rauhoitusluokka: 1

### SIJAINTI

Alue: Yliskylä  
 Peruskartta: 2021 10 Perniön asema  
 Koordinaatit: X = 6685 40, Y = 2451 72, Z = 13  
 Etäisyystieto: n. 3,5 km Perniön asemasta pohjoiseen

### KIINTEISTÖT

Yliskylä 586-501-0001-0069 Öfverbygård

### PERUSTIEDOT

Kohde sijaitsee peltoaukealla Yliskylän kartanosta lounaaseen, noin 300 m etäisyydellä Perniönjoesta. Kupit ovat silokallion luoteeseen viettävällä sivulla ja niitä on ainakin 27 kappaletta. Pienimmät ovat halkaisijaltaan 3 cm ja syvyydeltään 0,5 cm ja suurimmat halkaisijaltaan 9 cm ja syvyydeltään 3 cm. Mukana on myös yksi soikea kuppi. Kolme kuppia on tehty mannerjään aikaansaamaan uurteeseen ja 16 kuppia on ryhmässä. Kupeista 2 oli näkyvissä ja loput paljastettiin turpeen alta. On mahdollista, että kuppeja on enemmän kuin inventoinnin yhteydessä havaitut 27 kappaletta. Vuonna 1989 ympäristöstä löytyi rautakautisia esineitä, mutta selviä merkkejä kiinteästä muinaisjäännöksestä ei saatu.

### TUTKIMUSHISTORIA

1988 Inventointi - Hannu Poutiainen, 1989 Inventointi - Hannu Poutiainen, 1997 Inventointi - Eeva Raike, Kari Virtanen

### INVENTOINTIKERTOMUS

Inventoinnin yhteydessä kallion pinnasta poistettiin sammalta, jotta kupit saataisiin näkyviin. Vuoden 1989 jälkeen kallion pinta oli sammaloitunut niin, ettei yksikään kuppi ollut näkyvissä. Osa kupeista saatiin esille, mutta paksun sammaleen repiminen kallion pinnasta on rankkaa työtä, joten vain osa otettiin esille. Myös kallion luoteispuolella kasvava mänty peittää oksillaan osan kupeista.

Havaintomahdollisuus: hyvä

Negatiivit: 108274

Diapositiivit: 38050

Peruskarttaliite 3

**586 01 0008 Öfverbygård 1**

Muinaisjäänöstyyppi: Kulttipaikat  
 -lisämääre: kuppikivet  
 Lukumäärä: 1

Ajoitus: Rautakausi  
 Rauhoitusluokka: 1

**SIJAINTI**

Alue: Yliskylä  
 Peruskartta: 2021 10 Perniön asema  
 Koordinaatit: X = 6685 38, Y = 2451 84, Z = 17 - 18  
 Etäisyystieto: n. 3,5 km Perniön asemasta pohjoiseen

**KIINTEISTÖT**

Yliskylä 586-501-0001-0069 Öfverbygård

**PERUSTIEDOT**

Kohde sijaitsee peltoaukealla Yliskylän kartanon eteläpuolella ja Perniönjoen rantaan on matkaa noin 200 m. Kupit ovat silokallion luoteeseen viettävällä sivulla ja niitä on ainakin 20 kappaletta. Pienimmät ovat halkaisijaltaan 4 cm ja syvyydeltään 0,5 cm ja suurimmat halkaisijaltaan 9 cm ja syvyydeltään 2 cm. Osa kupeista oli näkyvässä, osa turpeen ja mullan alla. Inventoinnin yhteydessä koko kallioaluetta ei paljastettu ja on mahdollista että kuppeja on enemmän kuin 20 kappaletta. Kallion päältä löytyi rautakautista keramiikkaa ja savitiivistettä, jotka ovat luultavasti peräisin ympäröiviltä peltoalueilta. Vuonna 1989 kuppikallion maapeitteistä löytyi kulttuurikerrosta (tummaa maata, nokea ja hiiltä), josta löytöinä saatiin keramiikkaa, savitiivistettä ja palanutta luuta. Alueella on myös mahdollinen rautakautinen asuinpaikka.

**TUTKIMUSHISTORIA**

1988 Inventointi - Hannu Poutiainen, 1989 Inventointi - Hannu Poutiainen, 1997 Inventointi - Eeva Raike, Kari Virtanen  
 Löydöt: KM 24550:1-2

**INVENTOINTIKERTOMUS**

Kallioalue puhdistettiin sammaleesta osin, jotta osa kupeista saatiin näkyviin. Kallion päälle on kasattu kiviä ympäröiviltä pelloilta. Esiin otetut kupit kuvattiin.

Havaintomahdollisuus: hyvä

Negatiivit: 108267-108268

Diapositiivit: 38048

Peruskarttaliite 3



**586 01 0009 Yliskylä**

Muinaisjäännöstyyppi: Röykkiöt  
 -lisämääre: hautaröykkiöt  
 Lukumäärä: 1

Ajoitus: Rautakausi  
 Rauhoitusluokka: 3

**SIJAINTI**

Alue: Yliskylä  
 Peruskartta: 2021 10 Perniön asema  
 Koordinaatit: X = 6685 27, Y = 2451 76, Z = 19  
 Etäisyystieto: n. 3,5 km Perniön asemasta pohjoiseen

**KIINTEISTÖT**

Yliskylä 586-501-0001-0087 Öfverbygård

**PERUSTIEDOT**

Kohde sijaitsee Salo-Perniö maantien ja rautatien välissä, noin 400 m itäkaakkoon Perniönjoesta. Matala kumpu, jonka laen länsireunalla on neliömäinen kivilatomus, joka muistuttaa Perniön Lupajan nelikulmaisia hautoja. Kooltaan latomus on n. 4 x 3,5 m. Eteläreunassa on isompia kiviä (Salmo 1966). Kohde todettiin vuoden 1997 inventoinnissa tuhoutuneeksi pellon raivauksen ja VR:n uuden ratalinjauksen yhteydessä.

**TUTKIMUSHISTORIA**

1966 Tarkastus - Helmer Salmo, 1988 Inventointi - Hannu Poutiainen, 1997 Inventointi - Eeva Raike, Kari Virtanen

**INVENTOINTIKERTOMUS**

Vertaamalla Salmon tarkastuskertomuksen karttaa ja nykyistä peruskarttaa on alue, jolla röykkiö sijaitti, raivattu pelloksi. Myös rautatien muutos työt ovat vaikuttaneet alueella jonkin verran. Yliskylän kuivurin länsipuoleinen alue on hyvin rytekköinen, jossa on pelloilta siirrettyjä kiviä hyvin paljon. Mielestäni kyseinen röykkiö on tuhoutunut.

Havaintomahdollisuus: kohtalainen

Negatiivit: -

Diapositiivit: -

Peruskarttaliite 3

## 586 01 0010 Yliskylän hautausmaa

Muinaisjäännöstyyppi: Hautapaikat  
 -lisämääre: ruumishaudat, polttohauta  
 Lukumäärä: 1

Ajoitus: Rautakausi  
 Rauhoitusluokka: 2

### SIJAINTI

Alue: Arpalahti  
 Peruskartta: 2021 10 Perniön asema  
 Koordinaatit: X = 6685 23, Y = 2452 11, Z = 7,5 - 10  
 Etäisyystieto: n. 3,5 km Perniön asemasta pohjoiseen

Laajuus: ?

### KIINTEISTÖT

Arpalahti 586-406-0002-0001

### PERUSTIEDOT

Yliskylän kappelin hautausmaata laajennettaessa löydettiin kesällä 1893 piilukirves ja tulusrauta. Samana vuonna tutkittiin yksi polttohauta ja vuonna 1895 11 ruumishautaa, jotka olivat rivissä pohjois-eteläsuunnassa. Polttohautaus oli pienessä maakummussa, jossa oli myös isohkoja kiviä. Esinelöydöt olivat kaikki n. 80 cm kokoisella alalla, jonka syvyys oli n. 40 cm. Esineet olivat nokisessa ja hiilisessä maassa, jossa oli myös paljon palanutta luuta. Hiekka haudan alla oli myös palanutta. Esineitä oli yhteensä 74 ja niittausnauloja 850. Erillään näistä löytyi vielä pronssinen kaarisoljen katkelma. Polttohautaus ajoittuu vanhemmalle rautakaudelle. Ruumishaudat olivat hiekkaisessa maassa ja ne olivat syvydeltään 55-80 cm. Ruumiiden päät olivat länteenpäin. Ruumishautaukset ajoittuvat nuoremmalle rautakaudelle.

### TUTKIMUSHISTORIA

Irtolöytö, Irtolöytö, 1893 Kaivaus - Hjalmar Appelgren-Kivalo, 1895 Kaivaus - Hjalmar Appelgren-Kivalo, 1926 Inventointi - Helmer Salmo, 1938 Irtolöytö - Nils Cleve, 1988 Inventointi - Hannu Poutiainen, 1997 Inventointi - Eeva Raike, Kari Virtanen  
 Löydöt: KM 2912:1-132,2939:1-3,3106:25-33,13199,13248,17381

### INVENTOINTIKERTOMUS

Inventoinnin yhteydessä käytiin tarkastamassa alue, jossa nykyisin on Yliskylän kappelin hautausmaan laajennus.

Negatiivit: 108266

Diapositiivit: \_

Peruskarttaliite 3

**586 01 0011 Tyynelä**

Muinaisjäännöstyyppi: Hautapaikat  
-lisämääre: kenttäkalmistot  
Lukumäärä: 1

Ajoitus: Rautakausi  
Rauhoitusluokka: 2

**SIJAINTI**

Alue: Arpalahti  
Peruskartta: 2021 10 Perniön asema  
Koordinaatit: X = 6684 68, Y = 2452 60, Z = 25  
Etäisyystieto: n. 2,5 km Perniön asemasta pohjoiseen

Laajuus: Noin muutama kymmenen neliometriä

**KIINTEISTÖT**

Arpalahti 586-406-0001-0008 Tyynelä

**PERUSTIEDOT**

Kohde sijaitsee Tyynelän tilan päärakennuksen kaakkoispuolella jyrkkäreunaisella kalliolla. Esineiden löytöpaikoissa maa oli mustaa ja nokista ja siinä oli jonkin verran kiviä. Talon rakentaminen ja ihmis-toiminta ovat tuhonneet suurimman osan muinaisjäännöksestä, jota kaivoivat Ailio vuonna 1900 ja Cleve vuonna 1930.

**TUTKIMUSHISTORIA**

1896 Irtolöytö, 1900 Kaivaus - Julius Ailio, 1926 Inventointi - Helmer Salmo, 1930 Kaivaus - Nils Cleve, 1988 Inventointi - Hannu Poutiainen, 1997 Inventointi - Eeva Raike, Kari Virtanen  
Löydöt: KM 3593,4078,8707:11-18,9265

**INVENTOINTIKERTOMUS**

Inventoinnin yhteydessä käytiin tarkastamassa kohde, joka on Tyynelän päärakennuksen nykyisin kesämökinä toimivan talon pihamaalla. Alue, jossa kalmistoa saattaa vielä olla jäljellä, on nurmikenttänä. Alueella ei tehty muita toimenpiteitä kuin valokuvattiin mahdollinen kalmistoalue.

Havaintomahdollisuus: Hyvät

Negatiivit: 108286  
Diapositiivit: 38058

Peruskarttaliite 3

**586 01 0012 Antlanpelto**

Muinaisjäännöstyyppi: Asuinpaikat  
-lisämääre:  
Lukumäärä: 1

Ajoitus: Rautakausi  
Rauhoitusluokka: 2

**SIJAINTI**

Alue: Kuhminen  
Peruskartta: 2021 10 Perniön asema  
Koordinaatit: X = 6684 56, Y = 2452 48, Z = 15 - 20  
Etäisyystieto: n. 2,5 km Perniön asemasta pohjoiseen

Laajuus: noin 1200 m<sup>2</sup>

**KIINTEISTÖT**

Kuhminen 586-441-0001-0032 Anttila

**PERUSTIEDOT**

Kohde on peltoauekealla hieman muuta ympäristöä korkeammalla paikalla. Lännessä Perniönjokeen on matkaa noin 75 metriä ja koillisessa sijaitsee Tyynelän kalmistoon noin 100 metrin päässä. Maalaji poikkeaa ympäristöstään ja peruskallio on ilmeisesti lähellä maanpintaa. Maa on n. 30 x 50 m kokoiselta alueelta noen tummaksi värjäämää ja ilmeisesti hiukan humuksensekaista. Löytöinä keramiikkaa, saviesineiden katkelmia, savitiivistettä, tiiltä, piiesine. kvartsiesineitä, metallikuonaa ja savikuonaa.

**TUTKIMUSHISTORIA**

1988 Inventointi - Hannu Poutiainen, 1997 Inventointi - Eeva Raike, Kari Virtanen  
Löydöt: KM 24547:1-9

**INVENTOINTIKERTOMUS**

Inventoinnin yhteydessä aluetta pintapoisesti, jolloin pellon pinnasta löytyi joitakin palaneet saven paloja, kuonaa ja keramiikkaa. Alue myös valokuvattiin.

Havaintomahdollisuus: hyvä

Negatiivit: 108287-108288

Diapositiivit: -

Peruskarttaliite 3

**586 01 0013 Linnamäki**

Muinaisjäännöstyyppi: Röykkiöt  
 -lisämääre: hautaröykkiöt  
 Lukumäärä: 4

Ajoitus: Pronssikausi/rautakausi  
 Rauhoitusluokka: 1

**SIJAINTI**

Alue: Kuhminen  
 Peruskartta: 2021 10 Perniön asema  
 Koordinaatit: X = 6683 99, Y = 2456 01, Z = 60 - 63  
 Etäisyystieto: n. 3,5 km Perniön asemasta itäkoilliseen

**KIINTEISTÖT**

Kuhminen 586-441-0003-0002 Huvimäki

**PERUSTIEDOT**

Pyöreä, moreenirintainen, kalliolakinen Linnamäki sijaitsee Kuhmisten kylässä Perniön asemalta Muurlaan vievän maantien pohjoispuolella. Mäen kalliolakisella huipulla on neljä röykkiötä, jotka vanhojen tietojen mukaan ovat pahoin tuhottuja. Nykyisin röykkiöt näyttävät uudelleen kasatuilta. Mäen laella kasvaa harvakseltaan havupuita. On myös ehdotettu että paikalla olisi ollut linnoitus ja joskus mäen ympärillä on nähty kivikehä sen länsi-, etelä- ja itäpuolella, jotka ovat myös mäen loivimmat rinnet. Kivikehät on myöhemmin tuhottu.

**KOhteet****Röykkiö (1) Pronssikausi**

Pohjoisin röykkiö. Röykkiö 1 on hyvin koossa pysynyt röykkiö, hieman soikean muotoinen, jonka keskellä matala painanne. Röykkiön ympärille kasvaa vanhoja mäntyjä. Mitat: N-S -suuntaisesti 7 m, W-E -suuntaisesti 6,1 m, korkeus noin 0,5 m.

**Röykkiö (2) pronssikausi**

-Röykkiö 2 on noin 13 metriä etelä-kaakkoon röykkiöstä 1. Salmon mukaan tuhottu, mutta nyt kaunis pieni kekomainen röykkiö mäen korkeimmalla kohdalla. Mahdollisesti uudelleen koottu. Mitat: N-S -suuntaisesti 4 m, W-E -suuntaisesti 2,8 m.

**Röykkiö (3) pronssikausi**

Röykkiöstä 2 7,3 metriä kaakkoon on röykkiö 3. Röykkiö 3 on suurin alueen röykkiöistä. Sen keskellä on kuoppa, josta lähteen länteen päin kaivettu noin 1,5 metrin levyinen käytävä, joka ulottuu reunaan saakka. Röykkiö on näin ollen osin tuhottu. Mitat: N-S -suuntaisesti 8 m, W-E -suuntaisesti 9,2 m, korkeus noin 1 m.

**Röykkiö (4) pronssikausi**

Röykkiöstä 3 5,5 metriä kaakkoon päin on röykkiö 4. Röykkiö 4 on muodoltaan lähes pyöreä ja keskellä on matala painanne. Röykkiö on hyväkuntoinen. Mitat: N-S -suuntaisesti 7,5 m, W-E -suuntaisesti 7,2 m, korkeus alle 0,5 m.

## TUTKIMUSHISTORIA

Irtolöytö, 1897 Tarkastus - Hjalmar Appelgren-Kivalo, 1926 Inventointi - Helmer Salmo, 1997 Inventointi - Eeva Raike, Kari Virtanen  
Löydöt: KM 14166

## INVENTOINTIKERTOMUS

:

Inventoinnin yhteydessä alueen röykkiöt mitattiin S-N - ja W-E -suuntaisesti. Myös röykkiöiden etäisyys toisistaan mitattiin. Lopuksi röykkiöt valokuvattiin sekä huomioitiin erilaiset rakenteet sekä mahdolliset tuhot niissä.

Havaintomahdollisuudet: Hyvät

Negatiivit: 108276-108279

Diapositiivit: 38052

Peruskarttaliite:

← Huom! Kohdella ei ole  
bestomuksen peruskarttaliitteitä.

**586 01 0014 Onnenmäki 1**

Muinaisjäänöstyyppi: Röykkiöt  
-lisämääre: hautaröykkiöt  
Lukumäärä: 1

Ajoitus: Pronssikausi  
Rauhoitusluokka: 1

**SIJAINTI**

Alue: Aaljoki  
Peruskartta: 2021 10 Perniön asema  
Koordinaatit: X = 6683 52, Y = 2458 74, Z = 60 - 62  
Etäisyystieto: n. 6 km Perniön asemasta itäkoilliseen

**KIINTEISTÖT**

Aaljoki 586-401-0002-0012

**PERUSTIEDOT**

Röykkiö sijaitsee Aaljoen kylässä Kosken asemalle vievän maantien länsipuolella olevalla kallioisella selänteellä. Kallioselänten huipuista itäisin on Onnenmäki. Onnenmäki 1 sijaitsee mäen eteläpäässä. Kalliopaljastuman ympäristössä on tehty avohakkuuta sekä metsäaurasta. Mäeltä on hyvät näkymät Aaljoen suuntaan eli itäkaakkoon. Röykkiö on peittynyt risujen ja oksien alle, joita on syntynyt metsän raivauksen yhteydessä. Röykkiö on muodoltaan lähes pyöreä. Mitat: N-S -suuntaisesti 5 m, W-E -suuntaisesti 5,1 m, korkeus noin 0,3 m.

**TUTKIMUSHISTORIA**

1897 Tarkastus - Hjalmar Appelgren-Kivalo, 1926 Inventointi - Helmer Salmo, 1997 Inventointi - Eeva Raike, Kari Virtanen

**INVENTOINTIKERTOMUS**

Röykkiön kunto tarkastettiin. Sen muoto ja koko selvitettiin. Lopuksi röykkiö valokuvattiin.

Havaintomahdollisuus: hyvä

Negatiivit: -

Diapositiivit: -

Peruskarttaliite 6

**586 01 0015 Onnenmäki 2**

Muinaisjäänöstyyppi: Röykkiöt  
 -lisämääre: hautaröykkiöt  
 Lukumäärä: 2

Ajoitus: Pronssikausi  
 Rauhoitusluokka: 1

**SIJAINTI**

Alue: Aaljoki  
 Peruskartta: 2021 10 Perniön asema  
 Koordinaatit: X = 6683 70, Y = 2458 69, Z = 73 - 75  
 Etäisyystieto: n. 6 km Perniön asemasta itäkoilliseen

**KIINTEISTÖT**

Aaljoki 586-401-0002-0037 Vähämetsä

**PERUSTIEDOT**

Onnenmäki 2:n kaksi röykkiötä sijaitsee Aaljoen kylässä Kosken asemalle vievän maantien länsipuolella olevan kallioselänteen itäisimmällä Onnenmäki nimisellä kalliohuippuisella mäellä. Onnenmäki 2:n röykkiöt sijaitsevat noin 200 metriä pohjois-luoteeseen Onnenmäki 1:n röykkiöstä. Kalliopaljastuman ympäristössä on tehty avohakkuuta ja metsäaurasta.

**KOhteet****Röykkiö (1 ) pronssikausi**

Röykkiö 1 on röykkiöistä eteläisempi. Röykkiö 1 on matala pahoin levinnyt muodoltaan pyöreä röykkiö. Sen päällä kasvaa tiheä heinikko. Mitat: N-S -suuntaisesti 6,5 m, W-E -suuntaisesti 6,5 m, korkeus noin 0,3 m.

**Röykkiö (2 ) pronssikausi**

Röykkiö 2 sijaitsee noin 11,5 metriä luoteeseen röykkiöstä 1. Röykkiön 2 keskellä kolme kuopannetta, joista yhdessä kasvaa lahoava koivu. Muutoin röykkiö on pysynyt hyvin koossa. Muodoltaan hieman kekomainen, pyöreä. Mitat: N-S -suuntaisesti 8,8 m, W-E -suuntaisesti 8,2 m, korkeus noin 0,5-0,7 m.

**TUTKIMUSHISTORIA**

1897 Tarkastus - Hjalmar Appelgren-Kivalo, 1926 Inventointi - Helmer Salmo, 1997 Inventointi - Eeva Raike, Kari Virtanen

**INVENTOINTIKERTOMUS**

Röykkiöiden kunto tarkastettiin. Niiden koot mitattiin sekä keskinäinen etäisyys. Lopuksi Röykkiöt valokuvattiin.

Havaintomahdollisuus: hyvä

Negatiivit: 108290-108291

Diapositiivit: 38060

Peruskarttaliite 6



**586 01 0016 Pihlajamäki**

Muinaisjäännöstyyppi: Kulttipaikat  
-lisämääre: kuppikivet  
Lukumäärä: 1

Ajoitus: Rautakausi  
Rauhoitusluokka: 1

**SIJAINTI**

Alue: Päärinen  
Peruskartta: 2021 10 Perniön asema  
Koordinaatit: X = 6683 59, Y = 2451 90, Z = 7,5 - 10  
Etäisyystieto: n. 1,5 km Perniön asemasta pohjoisluoteeseen

Laajuus: ?

**KIINTEISTÖT**

Päärinen 586-477-0001-0036 Pihlajamäki

**PERUSTIEDOT**

Kohde sijaitsee loivasti länteen viettävässä kalliossa, jonka vieressä on vanha navettarakennus. Kalliossa on 53 uhrikuoppaa ja 2 kaukalomaista syvennystä sekä 2 syvennyksellä yhdistettyä kuoppaa. Kuopat ovat kapealla ja pitkällä alalla. Suurin kuopista on halkaisijaltaan 9 cm ja syvyydeltään 3,5-4 cm.

**TUTKIMUSHISTORIA**

1938 Tarkastus - Juhani Voionmaa, 1988 Inventointi - Hannu Poutiainen, 1997 Inventointi - Eeva Raikke, Kari Virtanen

**INVENTOINTIKERTOMUS**

Inventoinnin yhteydessä käytiin tarkastamassa vanhan navetan itäpäädyssä olevalla kuppikallio. Kesällä 1997 paikka oli tasoitettu hiekalla niin, että kuppikallio oli kokonaisuudessaan peittynyt. Asiasta ilmoitettiin heti aluevalvojalle, joka otti asian hoitaakseen.

Havaintomahdollisuus: huono

Negatiivit: -

Diaposiitivit: -

Peruskarttaliite 4

**586 01 0017 Kuhminen**

Mjityyppi: Röykkiöt  
-lisämääre: peltoröykkiöt  
Lukumäärä: 2

Ajoitus: Historiallinen  
Rauhoitusluokka: 2

**SIJAINTI**

Alue: Kuhminen  
Peruskartta: 2021 10 Perniön asema  
Koordinaatit: X = 6683 88, Y = 2452 54, Z = 20  
Etäisyystieto: n. 1,5 km Perniön asemasta pohjoiseen

**KIINTEISTÖT**

Kuhminen 586-441-0001-0030 Anttila

**PERUSTIEDOT**

Perniönjoen itäpuolella, pellonlaidassa, mäenrinteessä 2 röykkiötä, jotka peltoraunioita topografian, sijainnin ja rakenteen perusteella.

**TUTKIMUSHISTORIA**

1988 Inventointi - Hannu Poutiainen, 1997 Inventointi - Eeva Raike, Kari Virtanen

**INVENTOINTIKERTOMUS**

Todettiin edellisen inventoinnin tapaan peltoraunioiksi.

Havaintomahdollisuus: hyvä

Negatiivit: -

Diapositiivit: -

Peruskarttaliite 4

**586 01 0018 Riihimäki**

Muinaisjäännöstyyppi: Hautapaikat  
 -lisämääre: kenttäkalmistot  
 Lukumäärä: 1

Ajoitus: Rautakausi  
 Rauhoitusluokka: 2

**SIJAINTI**

Alue: Päärinen  
 Peruskartta: 2021 10 Perniön asema  
 Koordinaatit: X = 6683 04, Y = 2452 12, Z = 22,5  
 Etäisyystieto: n. 1 km Perniön asemasta luoteeseen

Laajuus: Vuoteen 1959 säilyneen kalmiston koko oli mahdollisesti 32 m<sup>2</sup>. Nykyään kokonaan tuhoutunut.

**KIINTEISTÖT**

Päärinen 586-477-0001-0065 Riihimäki

**PERUSTIEDOT**

Polttokenttäkalmisto sijaitsee Riihimäen asutustilan päärakennuksen itä-kaakkoispäädyssä. Kalmisto rajoittunee hiekkaharjun laelle lounais-koillisuuntaisena. Pohjois- ja luoteispuolella on pellot, joten tällä puolella mahdollisesti ollut kalmisto on tuhoutunut. Itään, kaakkoon ja eteläänpäin on taas jyrkästi viettävä rinne, josta on otettu soraa. Kaakkoisrinteessä oli vuonna 1959 muutamia etelä-pohjissuuntaisia haudantapaisia vajoamia, joista Salmo aukaisi yhden. Hänen mielestään se oli ilmeinen hauta, vaikkei siitä löytöjä tullutkaan. Polttokenttäkalmisto on noin 200 metriä länteen Perniön joesta ja Kettukankareen röykkiökalmistosta noin 80 metriä kaakkoon. Kalmiston kohdalta on hyvä näkyvyys kaikkiin muihin suuntiin paitsi länteen, jonne maasto kohoaa. Kaivaukset suoritettiin vuonna 1959 päärakennuksen itä-koillispäässä. Taloa rakennettaessa oli tullut esille mustaa kalmistomaata, joten se tuhoutui osin jo rakennustöiden yhteydessä. Säilyneen polttokenttäkalmiston laajuus ennen vuoden 1959 kaivauksia oli ehkä noin 32 neliometriä. Nykyisin kalmisto on mahdollisesti kokonaan tuhoutunut. Kalmisto ajoittuu 600-luvulta 1000-luvulle saakka.

**TUTKIMUSHISTORIA**

Irtolöytö, 1935 Tarkastus - Helmer Salmo, 1958 Tarkastus - Helmer Salmo, 1959 Kaivaus - Helmer Salmo, 1988 Inventointi - Hannu Poutiainen, 1997 Inventointi - Eeva Raike, Kari Virtanen  
 Löydöt: KM 14471:1-3,14621:1-158,15336

**INVENTOINTIKERTOMUS**

Inventoinnin yhteydessä käytiin tarkastamassa kohde, jolloin omistajan rouva näytti kaivauskohteen. Tarkastuksen yhteydessä näytti siltä, että kalmisto on kokonaisuudessaan tuhoutunut.

Havaintomahdollisuus: hyvä

Negatiivit: 108283

Diapositiivit: 38055

Peruskarttaliite 4

**586 01 0019 Erkintalo**

Muinaisjäännöstyyppi: Asuinpaikat  
-lisämääre:  
Lukumäärä: 1

Ajoitus: Rautakausi  
Rauhoitusluokka: 2

**SIJAINTI**

Alue: Päärinen  
Peruskartta: 2021 10 Perniön asema  
Koordinaatit: X = 6683 09, Y = 2452 14, Z =  
Etäisyystieto: n. 1 km Perniön asemasta luoteeseen

Laajuus: Mahd. pari sataa neliometriä

**KIINTEISTÖT**

Päärinen 586-477-0001-0072 Rinne

**PERUSTIEDOT**

Kohde sijaitsee pienellä, keskellä peltoaluetta olevalla mäellä, jonka itäpuolella virtaa Perniönjoki noin 150 m etäisyydellä. Päärisen kalmisto sijaitsee noin 80 m länsilounaaseen sekä Ketunkankareen rökkiökalmisto noin 100 metriä länsi-lounaaseen asuinpaikasta. Löytöinä keramiikkaa, savitiivistettä, palanutta savea ja kuonaa.

**TUTKIMUSHISTORIA**

1989 Inventointi - Hannu Poutiainen, 1997 Inventointi - Eeva Raike, Kari Virtanen  
Löydöt: KM 25348:1-5

**INVENTOINTIKERTOMUS**

Alue tarkastettiin, mutta pelto oli nykyisin kesannolla. Koska pintapöimintää ei voitu suorittaa eikä ollut aikaa koekuopitukseen, niin inventoinnin yhteydessä ei voitu todentaa asuinpaikan olemassa oloa. Kuitenkin kohde sopii hyvin rautakauden asuinpaikaksi. Myös kalmistojen läheisyys puoltaa asuinpaikan olemassa oloa.

Havaintomahdollisuus: huono

Negatiivit: -

Diapositiivit: -

Peruskarttaliite 4

**586 01 0020 Lepistö**

Muinaisjäännöstyyppi: Hautapaikat  
-lisämääre: kenttäkalmistot  
Lukumäärä: 1

Ajoitus: Rautakausi  
Rauhoitusluokka: 2/3

**SIJAINTI**

Alue: Paarskylä  
Peruskartta: 2021 10 Perniön asema  
Koordinaatit: X = 6682 74, Y = 2452 39, Z = 10  
Etäisyystieto: n. 0,5 km Perniön asemasta länsiluoteeseen

**KIINTEISTÖT**

Paarskylä 586-470-0001-0220 Jokela

**PERUSTIEDOT**

Kalmisto sijaitsee noin 45 metriä itään päin Perniön joesta Jokela nimisen tilan päärakennuksen länsipuolella olevassa puutarhassa. Puutarhaan on rakennettu 1970-luvulla uima-allas. Löydöt tulivat esille tilan puutarhasta ja navetan tienoilta. Kalmistoa on osin tutkinut Pälsi vuonna 1926. Nykyisin voidaan pitää, että kalmisto on kokonaan tuhoutunut erilaisten maanmuokkaus ym. töiden yhteydessä.

**TUTKIMUSHISTORIA**

1926 Inventointi - Helmer Salmo, 1926 Kaivaus - Sakari Pälsi, 1988 Inventointi - Hannu Poutiainen, 1997 Inventointi - Eeva Raike, Kari Virtanen  
Löydöt: KM 8533:1-9

**INVENTOINTIKERTOMUS**

Inventoinnin yhteydessä talossa asuva rouva näytti, missä kohtaan oli löydetty kaksi keihäänkärkeä, jotka ovat Museoviraston kokoelmissa. Ne olivat löytyneet päärakennuksen luoteispuolelta, jossa nykyisin kasvaa lehtikuusia. Alue valokuvattiin.

Havaintomahdollisuus: kohtalainen

Negatiivit: 108282

Diapositiivit: -

Peruskarttaliite 4

**586 01 0021 Paarskylän kartano**

Muinaisjäännöstyyppi: Hautapaikat  
 -lisämääre: kenttäkalmistot  
 Lukumäärä: 1

Ajoitus: Rautakausi  
 Rauhoitusluokka: 2/3

**SIJAINTI**

Alue: Paarskylä  
 Peruskartta: 2021 10 Perniön asema  
 Koordinaatit: X = 6682 12, Y = 2452 70, Z = 20  
 Etäisyystieto: n. 300 m Perniön asemasta etelälounaaseen

Laajuus: arviolta 200-400 m<sup>2</sup>

**KIINTEISTÖT**

Paarskylä 586-470-0001-0281 Paarskylä

**PERUSTIEDOT**

Kalmisto sijaitsee noin 500 metriä Perniön joesta itään päin, Paarskylän kartanon puutarhan länsireunassa ja navettarakennuksen edustalla. Nykyisin alue on hyvin hoidettuna nurmikenttänä. Tätä nuoremman rautakauden polttokenttäkalmistoa on tutkittu useaan otteeseen. Vuosina 1893 ja 1895 Appelgren-Kivalo, vuonna 1938 Voionmaa ja Leppäaho ja vuonna 1966 Keskitalo. Kalmistoa on kaivettu yhteensä 183 m<sup>2</sup>.

**TUTKIMUSHISTORIA**

Irtolöytö, Irtolöytö, Irtolöytö, 1864 Irtolöytö, 1893 Kaivaus - Hjalmar Appelgren-Kivalo, 1895 Irtolöytö, 1895 Kaivaus - Hjalmar Appelgren-Kivalo, 1895 Kaivaus - Hjalmar Appelgren-Kivalo, 1926 Inventointi - Helmer Salmo, 1938 Kaivaus - J. Voionmaa, Jorma Leppäaho, 1940 Kaivaus - Helmer Salmo, 1966 Kaivaus - Oiva Keskitalo, 1997 Inventointi - Eeva Raike, Kari Virtanen  
 Löydöt: KM 577,2912:162,2912:164-205,3106:14-24,3187:51,3315:1-51,8846,10794,10795:1-110  
 11252:1-98,17137:1-56

**INVENTOINTIKERTOMUS**

Inventoinnin yhteydessä paikka käytiin tarkastamassa ja valokuvaamassa. Myös navetan itäkoillispuolella olevaa kynnettyä peltoaluetta pintapoimittiin, mutta ei löydetty mitään kalmistoon viittaa. Mahdollinen jäljellä oleva kalmisto on nykyisin hyvin hoidetun nurmikentän alla. Alueelle ei ole tehty mitään suuria maanmuokkaus töitä.

Havaintomahdollisuus: hyvä

Negatiivit: 108280-108281

Diapositiivit: 38053

Peruskarttaliite 4

**586 01 0022 Varemäki**

Muinaisjäännöstyyppi: Röykkiöt  
 -lisämääre: hautaröykkiöt  
 Lukumäärä: 1

Ajoitus: Pronssikausi  
 Rauhoitusluokka: 1

**SIJAINTI**

Alue: Sormijärvi  
 Peruskartta: 2021 10 Perniön asema  
 Koordinaatit: X = 6682 90, Y = 2456 15, Z = 70  
 Etäisyystieto: n. 3,5 km Perniön asemasta itään

**KIINTEISTÖT**

Sormijärvi 586-480-0001-0016 Sällylä

**PERUSTIEDOT**

Röykkiö sijaitsee Sormijärven kylässä olevan Varemäen kaakkoisosassa noin 300 metriä Sällylän päärakennuksesta pohjois-luoteeseen korkeimmalla kallion laella. Kallion laelta hyvä näkyvyys itään ja etelään. Röykkiön ympärillä kasvaa nuoria kuusia ja yksi kataja. Röykkiö on hyvin säilynyt ja on muodoltaan kekomainen. Mitat: S-N -suuntaisesti 4,4 m, W-E -suuntaisesti 4,4 m, korkeus noin 0,5 m.

**TUTKIMUSHISTORIA**

1895 Inventointi - B. Cederhvarf, 1897 Tarkastus - Hjalmar Appelgren-Kivalo, 1926 Inventointi - Helmer Salmo, 1997 Inventointi - Eeva Raike, Kari Virtanen

**INVENTOINTIKERTOMUS**

:

Inventoinnissa röykkiön kunto tarkastettiin, joka todettiin kohtalaisen hyväksi. Sen lisäksi röykkiön koko mitattiin ja lopuksi se valokuvattiin.

Havaintomahdollisuus: Hyvät

Negatiivit: 108289

Diapositiivit: 38059

Peruskarttaliite 5

**586 01 0023 Puolanmäki**

Muinaisjäännöstyyppi: Röykkiöt  
 -lisämääre: hautaröykkiöt  
 Lukumäärä: 5

Ajoitus: Pronssikausi  
 Rauhoitusluokka: 1

**SIJAINTI**

Alue: Sormijärvi  
 Peruskartta: 2021 10 Perniön asema  
 Koordinaatit: X = 6681 58, Y = 2455 64, Z = 75  
 Etäisyystieto: n. 3 km Perniön asemasta eteläkaakkoon

**KIINTEISTÖT**

Sormijärvi 586-480-0002-0004 Ketola

**PERUSTIEDOT**

Vanhan Sormijärven (nykyisin. suo) eteläpuolella olevan lounais-koillis -suuntaisen kallioharjanteen jyrkkäreunaisen lakialueen koillispäässä on röykkiöryhmä. Röykkiöistä neljä sijaitsee ryhmänä kallion korkeimmalla kohdalla. Pohjoisin röykkiö on hieman erillään toisista. Kaikki röykkiöt ovat selvästi näkyvissä, niiden päällä ei kasva vesakkoa, puita tms.

**KOhteet****Röykkiö (1) pronssikausi**

Röykkiöryhmän suurin röykkiö, jonka itäpuolella kuopanne. Keskellä painautumassa näkyvissä N-S -suuntaista arkkurakennelmaa. Muodoltaan kekomainen lähes pyöreä röykkiö, jonka halkaisija on 10 metriä. Röykkiön korkeus on lähes 2 metriä.

**Röykkiö (2) pronssikausi**

Röykkiö 2 sijaitsee röykkiöstä 1 noin 10 metriä. Röykkiön on levinnyt pohjoisosasta. Eteläpuolella kasa kiviä, jotka mahdollisesti peräisin röykkiöstä 2. Röykkiön keskellä syvä kuoppa ja kivikehä osittain näkyvissä. Röykkiön halkaisija on noin 8 metriä ja korkeus hieman alle metri.

**Röykkiöt (3) pronssikausi**

Röykkiö 3 sijaitsee röykkiöstä 2 kaakkoon noin 11 metriä. Röykkiön 3 tutki vuonna 1902 Appelgren. Ennen tutkimusta röykkiön muoto on ollut pitkänpyöreä. Nykyisin kivet kasattu suurinpiirtein yhteen paikkaan. Nykyiset mitat ovat 7 x 5 metriä.

**Röykkiö (4) pronssikausi**

Röykkiö 4 sijaisteen 15 metriä itään röykkiöstä 3. Röykkiö on muodoltaan lähes soikea. Röykkiön varsinainen kivikehä on noin 7 metriä pitkä. Siitä on kolme matalaa kuopannetta, joita yksi on itälaidalla. Isoimman kuopanteen keskellä näkyy iso kivi. Mitat: N-S -suuntaisesti 12 metriä (kivet levinneet), W-E -suuntaisesti 7 m, korkeus noin 1,2 metriä.

**Röykkiöt (5) Pronssikausi**

Pohjoisin röykkiö, joka on erillään muista. Se on lähes kokonaan tuhoutunut. Nykyiset mitat 2,9 x 2,10 metriä. Röykkiö 5 sijaitsee lähes 100 metriä koilliseen röykkiöstä 1.



## TUTKIMUSHISTORIA

1895 Inventointi - B. Cederhvarf, 1897 Tarkastus - Hjalmar Appelgren-Kivalo, 1902 Kaivaus - Hjarar Appelgren-Kivalo, 1926 Inventointi - Helmer Salmo, 1997 Inventointi - Eeva Raike, Kari Virtanen

## INVENTOINTIKERTOMUS

:

Inventoinnissa röykkiöiden kunto tarkastettiin. Vanhojen kuvausten perusteella niiden kunto on pysynyt lähes muuttumattomana. Tämän lisäksi röykkiöiden koot mitattiin sekä niiden keskinäiset etäisyydet. Lopuksi alue valokuvattiin.

Negatiivit: 108302-108306

Diapositiivit: 38062-38063

Peruskarttaliite 5

**586 01 0024 Varemäki**

Muinaisjäännöstyyppi: Röykkiöt  
 -lisämääre: hautaröykkiöt  
 Lukumäärä: 4

Ajoitus: Pronssikausi  
 Rauhoitusluokka: 1

**SIJAINTI**

Alue: Knaapila  
 Peruskartta: 2021 10 Perniön asema  
 Koordinaatit: X = 6681 90, Y = 2458 76, Z = 50 - 55  
 Etäisyystieto: 6 km Perniön asemasta itä-kaakkoon

**KIINTEISTÖT**

Knaapila 586-432-0001-0029 Isotalo

**PERUSTIEDOT**

Neljän röykkiön ryhmä sijaitsee Aaljoen laakson länsilaidalla kohoavalla moreenirinteisellä, kalliopaljasteisella selänteellä, Haukkurinmäen kaakkoisosassa olevan mäen itäpuolella olevalla kalliopaljastumalla. Mäen moreenirinteet viettävät itään ja kaakkoon.

**KOhteet****Röykkiö (1 ) pronssikausi**

Alueen pohjoisin röykkiö, jonka keskellä laaja ja syvä kuoppa. Kuopan eteläreunassa näkyvissä ladottua kehämuuria. Röykkiö on muutoin melko hyväkuontoinen. Eteläpuolelta ehkä hieman purettu, kohdassa pieni painanne. Röykkiön päällä ei kasva puita tms. Mitat: N-S - suuntaisesti 10 m, W-E - suuntaisesti 10,20 m, korkeus yli 2 m.

**Röykkiö (2 ) pronssikausi**

Röykkiöstä 1 noin 0,5 metriä lounaaseen sijaitsee röykkiö 2, jonka keskellä myös laaja kuoppa. Röykkiö on muodoltaan pyöreä. Mitat: N-S - suuntaisesti 6,5 m, W-E -suuntaisesti 6,6 m, korkeus noin 1 m.

**Röykkiö (3 ) pronssikausi**

Röykkiöstä 1 etelä-kaakkoon noin 5 metriä sijaitsee röykkiö 3, jonka keskellä kaksi matalaa painannetta. Muodoltaan lähes pyöreä. Röykkiön päällä kasvaa mäntyjä. Muuten melko hyväkuontoinen. Mitat: N-S -suuntaisesti 6,4 m, W-E -suuntaisesti 6 m, korkeus alle 0,5 m.

**Röykkiö (4 ) pronssikausi**

Röykkiöstä 1 etelään noin 15,6 metriä sijaitsee viimeinen röykkiö, joka myös muodoltaan lähes pyöreä. Keskellä syvä kuoppa. Kivet hyvin sammaleiden peitossa ja päällä kasvaa kuusia ja koivuja. Mitat: S-N -suuntaisesti 6,8 m, W-E -suuntaisesti 6,5 m, korkeus alle 0,5 m.

**TUTKIMUSHISTORIA**

1924 Tarkastus - Arne Europaeus, 1926 Inventointi - Helmer Salmo, 1937 Kaivaus - Ella Kivikoski, 1997 Inventointi - Eeva Raike, Kari Virtanen

## INVENTOINTIKERTOMUS

Inventoinnissa alueen röykkiöiden kunto tarkastettiin. Vanhojen kuvausten perusteella röykkiöt ovat pysyneet lähes samassa kunnossa paitsi röykkiötä yksi oli hieman kaiveltu. Röykkiöiden koot mitattiin sekä niiden keskinäiset etäisyydet. Lopuksi osa röykkiöistä valokuvattiin.

Havaintomahdollisuus: hyvä

Negatiivit: 108298-108301

Diapositiivit: -

Peruskarttaliite 6

**586 01 0025 Mäntylä**

Muinaisjäännöstyyppi: Röykkiöt  
-lisämääre: hautaröykkiöt  
Lukumäärä: 5

Ajoitus: Pronssikausi  
Rauhoitusluokka: 2/3

**SIJAINTI**

Alue: Knaapila  
Peruskartta: 2021 10 Perniön asema  
Koordinaatit: X = 6681 80, Y = 2458 76, Z = 55  
Etäisyystieto: n. 6 km Perniön asemasta itään

Laajuus:

**KIINTEISTÖT**

Knaapila 586-432-0001-0029 Isotalo  
Knaapila 586-432-0001-0029 Isotalo

**PERUSTIEDOT**

Mäen etelä-kaakkorinteessä hiekkakuopan reunassa on pieni ja matala röykkiö (3,5 x 2 m). Samalla korkeudella on tien vasemmalla puolella paasiarkku röykkiössä. Tien oikealla puolella on kivilatomus, joka on kooltaan 2,9 x 1,8 m ja jonka Tallgren tutki v. 1925. Vähän matkaa eteenpäin, tien vasemmalla puolella on toinen tutkittu kivilatomus, kooltaan 3,5 x 2,25 m. Tien oikealla puolella hiekkakuopan reunalla on myös hiekkaa otettaessa löydetty 4,7 x 3,5 m kokoinen kivilatomus. Ensin mainitusta röykkiöstä on vielä yksi sen kaakkoispuolella.

**TUTKIMUSHISTORIA**

1924 Tarkastus - Arne Europaeus, 1925 Kaivaus - A. M. Tallgren, 1926 Inventointi - Helmer Salmo, 1929 Kaivaus Helmer Salonen/Salmo, 1937 Kaivaus - Ella Kivikoski, 1997 Inventointi - Eeva Raike, Kari Virtanen

**INVENTOINTIKERTOMUS**

Havaintomahdollisuus: Hyvät

Inventoinnin yhteydessä paikalla käytiin, mutta röykkiöitä ei enää pystytty löytämään. Alueella oleva hiekkakuoppa on edelleen käytössä. Myös erilaiset pihatyöt ovat saattaneet tuhota röykkiöt.

Peruskarttaliite 6

**586 01 0026 Tamminummi**

Muinaisjäännöstyyppi: Röykkiöt  
 -lisämääre: hautaröykkiöt  
 Lukumäärä: 3

Ajoitus: Pronssikausi  
 Rauhoitusluokka: 1

**SIJAINTI**

Alue: Knaapila  
 Peruskartta: 2021 10 Perniön asema  
 Koordinaatit: X = 6681 72, Y = 2457 64, Z = 25 - 30  
 Etäisyystieto: 4,8 km Perniön asemasta itä-kaakkoon

**KIINTEISTÖT**

Knaapila 586-432-0001-0025 Mäntymäki

**PERUSTIEDOT**

Knaapilan kylän Kuuttassuon itälaidalla, Haukkurinmäen lounaispuolella sijaitsevan mäen länsireunassa olevalla matalalla mäen laella ja sen länsi-lounaisrinteellä on kolmen röykkiön ryhmä sammaleisella kalliopaljastumalla. Alueella valtapuuna on kuusi, jonkin verran myös mäntyjä. Röykkiöiden kaakkoispuolella epämääräisiä kivirykelmiä ja kuoppia.

**KOhteet****Röykkiö (1 ) pronssikausi**

Kolmesta röykkiöstä suurin, joka melko pahoin hajoitettun. Keskellä olevassa laajassa kuopassa kasvaa vanha kuusi, johon kiinnitetty ukkosenjohdatin. Ukkosenjohdin kaivettu maahan osin röykkiön kivien alle. Röykkiön rakentamisessa käytetty hyväksi isoja maakiviä. Pahoin kaiveltu ja levitetty. Mitat: N-S -suuntaisesti 12 m, W-E suuntaisesti 14,7 m, korkeus 1-1,5 m.

**Röykkiö (2 ) Pronssikausi**

röykkiöstä 1 pohjoisluoteeseen 4 metriä on röykkiö 2, joka levinnyt melko pahoin. Röykkiö 2 on hieman suorakaiteen muotoinen. Mitat: N-S -suuntaisesti 9,2 m, W-E -suuntaisesti 9 m, korkeus hieman alle metri.

**Röykkiöt (3 ) Pronssikausi**

Röykkiöstä 1 itä-koilliseen 2,5 metriä sijaitsee epämääräinen röykkiö 3, joka rajoja hieman vaikea hahmottaa. Rakennettu mahdollisesti röykkiöiden 1 ja 2 kivistä. Mitat: N-S -suuntaisesti 5,1 m, W-E -suuntaisesti 4,2 m, korkeus noin 0,5 m.

**TUTKIMUSHISTORIA**

1924 Tarkastus - Europaeus, A., 1926 Inventointi - Helmer Salmo, 1997 Inventointi - Raike, E. & Virtanen, K.

**INVENTOINTIKERTOMUS**

Havaintomahdollisuudet: Hyvät

Inventoinnissa röykkiöiden kunto tarkastettiin. Röykkiötä 1 on melko pahoin myllätty, mutta muut röykkiöt ovat melko hyvässä kunnossa. Tämän lisäksi röykkiöiden koot mitattiin sekä niiden keskinäiset etäisyydet. Osa röykkiöistä valokuvattiin.

Negatiivit: 108307

Diapositiivit: -

Peruskarttaliite 6

**586 01 0027 Hepohaanmäki 1**

Muinaisjäännöstyyppi: Röykkiöt  
 -lisämääre: hautaröykkiöt  
 Lukumäärä: 1

Ajoitus: Pronssikausi  
 Rauhoitusluokka: 1

**SIJAINTI**

Alue: Paarskylä  
 Peruskartta: 2021 10 Perniön asema  
 Koordinaatit: X = 6680 38, Y = 2456 42, Z = 40  
 Etäisyystieto: n. 4 km Perniön asemasta eteläkaakkoon

**KIINTEISTÖT**

Paarskylä 586-470-0001-0175 Ketunpyöli

**PERUSTIEDOT**

Hepohaanmäki sijaitsee Kuuttassuon lounaispuolella. Hepohaanmäen ja sen itäpuolella olevan mäen väliin jää kapea kohta, joka on ollut joskus salmena. Mäkien alapuolella kulkee 20 metrin korkeuskäyrä. Nykyisin kohdassa on pieni, kapea Kuuttasoja. Hepohaanmäki 1:n röykkiö sijaitsee mäen itälaidalla kapealla pohjois-eteläsuuntaisella kalliopaljastumalla. Laen rinne länteen päin on osin hyvin jyrkkä. Aikaisemmissa lähteissä on, että alueella olisi kaksi röykkiötä, mutta vuoden 1997 inventoinnin yhteydessä löydettiin vain yksi. Röykkiö on muodoltaan pyöreä kekomainen. Sen keskellä on syvä pyöreä kuoppa, jonka halkaisija on 4,3 metriä. Röykkiön kivet ovat sammaloituneet ja kuopassa kasvaa iso mänty. Röykkiön halkaisija N-S -suuntaisesti on 13 metriä ja korkeus osin yli 2 metriä.

**TUTKIMUSHISTORIA**

1895 Inventointi - B. Cederhvarf, 1897 Tarkastus - Hjalmar Appelgren-Kivalo, 1926 Inventointi - Helmer Salmo, 1997 Inventointi - Eeva Raike, Kari Virtanen

**INVENTOINTIKERTOMUS**

Inventoinnissa paikka tarkastettiin ja pystyttiin löytämään vain yksi röykkiö. Tämän ison röykkiön pohjoispuolella on epämääräinen kivikasa, jota ei mielestäni voida kuitenkaan pitää röykkiönä. Lisäksi alueen varsinaisen röykkiön koko mitattiin sekä lopuksi valokuvattiin.

Havaintomahdollisuus: Hyvät

Negatiivit: 108310

Diapositiivit: 38065

Peruskarttaliite 5

**586 01 0028 Mäkisauru**

Muinaisjäännöstyyppi: Muinaisjäännösryhmät  
 -lisämääre: Kalmisto/kuppikivi/asuinpaikka  
 Lukumäärä: 1

Ajoitus: Rautakausi/keskiaika  
 Rauhoitusluokka: 1

**SIJAINTI**

Alue: Mäkisauru  
 Peruskartta: 2021 10 Perniön asema  
 Koordinaatit: X = 6680 94, Y = 2451 23, Z = 15 - 17,5  
 Etäisyystieto: n. 2 km Perniön asemasta lounaaseen

Laajuus: Peltosaarekkeen koko noin 3000 m<sup>2</sup>

**KIINTEISTÖT**

Mäkisauru 586-465-0002-0038

**PERUSTIEDOT**

Peltosaareke sijaitsee 5,4 kilometriä länteen Perniön joesta. Uusi Iso-Perheen rautakautinen mahdollinen kalmisto sijaitsee 400 metriä koilliseen. Peltosaareke on laajan peltoaukean keskellä. Tämän kalliodyndrumliinin päällä on kalmisto ja sen etelä- ja länsipuolella asuinpaikka. Näiden lisäksi länsipuolella olevalla luoteeseen viettävällä kalliopaljastumalla on 12-14 uhrikuoppaa, jotka ovat halkaisijaltaan alle 10 cm ja syvyydeltään vain 2-3 cm. Mäen eteläpuolella maa-aines on saven sekaista moreenia, länsipuolella savea. Mäellä on paikka paikoin kalliopaljastumia. Turpeen alta musta noen-, humuksen- ja kivennäismaansekainen kerros, jossa on myös hiiltä ja kiviä.

**TUTKIMUSHISTORIA**

1989 Tarkastus - Hannu Poutiainen, 1997 Inventointi - Eeva Raike, Kari Virtanen  
 Löydöt: KM 24554

**INVENTOINTIKERTOMUS**

Peltosaarekkeen ympärillä olevia peltoja pintapoimittiin ja niiltä löydettiin joitakin rautakauden tyyppin saviastian paloja ja palanutta savea. Itse peltosaarekkeelle oli pystytetty kaksi sähköpylvästä, joista toisen pohjoisemman vierellä olleesta maakasasta löytyi mahdollisesti keskiaikaisen keramiikan pala. Peltosaarekkeen länsipuolelta luoteeseen viettävästä kalliosta löydettiin uhrikuoppia 12-14 kpl. Peltosaarekkeen päälle tehtiin pari lapionpiston kokoista koekuoppaa, joista tuli esille hyvin tummaa maata. Tutkimusten tuloksena voidaan vahvistaa H. Poutiaisen oletus, että alueella olisi kalmisto. Tämän lisäksi nyt löydettiin uhrikuopat, jotka tukevat tätä. Alueella on ollut toimintaa myös keskiajalla sekä vuoden 1989 että nyt vuoden 1997 inventoinnissa löydettyjen keskiaikaisten keramiikkapalojen perusteella.

Havaintomahdollisuus: hyvä

Negatiivit: 108341-108343

Peruskarttaliite 4



**586 01 0029 Naarjärven saari**

Muinaisjäännöstyyppi: Asuinpaikat  
-lisämääre:  
Lukumäärä: 1

Ajoitus: Kivikausi  
Rauhoitusluokka: 2

**SIJAINTI**

Alue: Tuohitun  
Peruskartta: 2023 01 Toija  
Koordinaatit: X = 6686 30, Y = 2461 25, Z = 35 - 40  
Etäisyystieto: n. 9,5 km Perniön asemasta koilliseen

Laajuus: arviolta 500 m<sup>2</sup>

**KIINTEISTÖT**

Tuohitun 586-491-0006-0076 Pieto

**PERUSTIEDOT**

Naarjärvi sijaitsee aivan Perniön itäosassa. Osa järven itäpuolesta kuuluu jo Kiskon kunnalle. Naarjärven pohjoispuolella on pieni saari, joka on ollut 1900-luvun alussa pääasiassa peltoa. Sen eteläosasta on löytynyt tulisija ja saarelta on myös kivikautisia irtolöytöjä. Nykyisin saaren keskiosaan on rakennettu kesämökki ja etelärannassa on vanha saunarakennus. Kuitenkin potentiaalinen asuinpaikka-kohta on rakentamaton.

**TUTKIMUSHISTORIA**

1893 Tarkastus - Hjalmar Appelgren-Kivalo, 1926 Inventointi - Helmer Salmo, 1997 Inventointi - Eeva Raike, Kari Virtanen  
Löydöt: KM 2912:140-141

**INVENTOINTIKERTOMUS**

Saari käytiin tarkastamassa inventoinnin aikana. Sen eteläpuolella on noin 50 metrin korkeuskäyrän kohdalla on terassimainen muodostuma, joka sopii hyvin kivikautiseksi asuinpaikkakohteeksi. Saaren eteläkärjessä on sauna ja saaren keskellä kesämökki. Asuinpaikan oletettu kohta on juuri näiden välissä. Rinne on hieman kulunut, mutta muuten hyväkuntoinen. Kesämökin itäpuolelle oli kaivettu kaapelioja, jonka kohtaa pintapöimittiin, mutta ei löydetty mitään kivikauteen viittaavaa. Saaren lounaisosaa tehtiin yksi koekuoppa, josta ei myöskään löydetty mitään kivikauteen viittaavaa. Parhaimmalle kohdalle aivan etelärinteeseen ei tehty koekuoppia, koska se on kesämökin parasta piha-aluetta. Kuitenkin näistä negatiivisista tuloksista huolimatta, voidaan olettaa, että alueella on kivikautinen asuinpaikka.

Havaintomahdollisuus: hyvä

Negatiivit: 108308

Diapositiivit: 38064

Peruskarttaliite 7

**586 01 0030 Koivula**

Muinaisjäännöstyyppi: Röykkiöt  
-lisämääre:  
Lukumäärä: 2

Ajoitus: Ajoittamaton  
Rauhoitusluokka: 3

**SIJAINTI**

Alue: Tuohitun  
Peruskartta: 2023 01 Toija  
Koordinaatit: X = 6686 30, Y = 2461 95, Z = 60 - 75  
Etäisyystieto: n. 10 km Perniön asemasta koilliseen

**KIINTEISTÖT**

Tuohitun 586-491-0006-0004 Koivula

**PERUSTIEDOT**

Naarjärven saaresta suoraan itään noin 600 metriä, Naarilan leirikeskuksesta itäkoilliseen 300 metriä on vanhojen inventointien mukaan kaksi röykkiötä matalan kukkulan keskikohdassa. Vuoden 1997 inventoinnissa paikka tarkastettiin eikä selviä röykkiöitä pystytty havaitsemaan. Matalan mäen keskeltä kulkee nykyisin kapea metsätie, jonka molemmin puolin on kiviä. Mahdollisesti röykkiöt ovat tuhoutuneet tie teossa.

**TUTKIMUSHISTORIA**

1911 Irtolöytö - V. Myrsky, 1926 Inventointi - Helmer Salmo, 1997 Inventointi - Eeva Raike, Kari Virtanen  
Löydöt: KM 6832:2

**INVENTOINTIKERTOMUS**

Paikka käytiin tarkastamassa ja alueelta pystyttiin löytämään vain yksi epämääräinen kivikasa nykyisen metsätien länsipuolelta. Kivikasan mitat: N-S suuntaisesti 4,6 m ja W-E -suuntaisesti 4,2 m. Molemmin puolin tietä oli kiviä, joita on raivattu tien kohdalta syrjään. Paikkaa ei mielestäni voida pitää muinaisjäännöskohteena

Havaintomahdollisuus: kohtalainen

Negatiivit: -

Diapositiivit: -

Peruskarttaliite 7

**586 01 0031 Viikinkivuori**

Muinaisjäännöstyyppi: Röykkiöt  
 -lisämääre: hautaröykkiöt  
 Lukumäärä: 2

Ajoitus: Pronssikausi  
 Rauhoitusluokka: 1

**SIJAINTI**

Alue: Germundsvedjan  
 Peruskartta: 2012 06 Kimito  
 Koordinaatit: X = 6673 10, Y = 2437 52, Z = 20 - 42  
 Etäisyystieto: 14,5 kilometriä Perniön kirkosta länsilounaaseen

Laajuus:

**KIINTEISTÖT**

Germundsvedjan 586-505-0006-0014 Karila II

**PERUSTIEDOT**

Viikinkivuori sijaitsee Perniön länsiosassa, Perniön ja Kemiön välissä olevan Falkinselän itäpuolella. Vuori kohoaa suoraan vedestä 20 metriä. Ensimmäisellä tasanteella on yksi röykkiö. Tämän tasanteen jälkeen vuori kohoaa vielä runsaat 20 metriä. Vuoren päällä noin 42 metrin korkeudessa on toinen röykkiö. Cederhvarfin inventointi kertomuksessa vuodelta 1895 on mainittu vain yksi röykkiö, jonka koko on 16 x 14 m ja korkeus 1-1,5 m (Itäinen röykkiö). Ilmeisesti röykkiötä on kaivettu 1800-luvulla ja siitä on löytynyt sormus.

**KOhteet****Röykkiö (1 Läntinen röykkiö) pronssikausi**

Röykkiö 1 sijaitsee vuoren länsipäässä noin 20 m mpy:lla. Muodoltaan röykkiö on lähes pyöreä, matala alle 0,5 metrin korkuinen, jonka keskeltä on jonkin verran kaivettu. Mitat: N-S - suuntaisesti 6,2 m , W-E -suuntaisesti 6 m. Alueella kasvaa harvakseltaan havupuita.

**Röykkiö (2 Itäinen röykkiö) pronssikausi**

Röykkiö 2 sijaitsee noin 100 metriä itään päin röykkiöstä 2, noin 20 metriä korkeammalla aivan vuoren laella. Röykkiö 2 on laaja hieman soikean muotoinen, jossa on havaittavissa reunakehää. Keskellä on laaja matala kuopanne, jonka halkaisija on noin 7 metriä. Mitat: N-S -suuntaisesti 16 m, W-E -suuntaisesti 18 m. Röykkiön päällä kasvaa kaksi mäntyä. Alueella kasvaa harvakseltaan havupuita. Röykkiö 2 on ilmeisesti se, joka Cederhvarfin vuoden 1895 inventointikertomuksen mukaan on tutkittu 1800-luvulla ja siitä on löytynyt sormus.

**TUTKIMUSHISTORIA**

1895 Inventointi - B. Cederhvarf, 1997 Inventointi - Eeva Raike, Kari Virtanen

## INVENTOINTIKERTOMUS

Inventoinnin aikana röykkiöiden kunto tarkastettiin. Vanhojen kuvausten mukaan ne ovat pysyneet lähes samanlaisina. Tämän lisäksi niiden koot mitattiin sekä keskinäinen etäisyys arvioitiin. Lopuksi Röykkiöt valokuvattiin.

Havaintomahdollisuus: hyvä

Negatiivit: 108316-108318

Diapositiivit: 38069

Peruskarttaliite 8

**586 01 0032 Takaniityn kallio**

Muinaisjäännöstyyppi: Röykkiöt  
-lisämääre: hautaröykkiöt  
Lukumäärä: 1

Ajoitus: Pronssikausi  
Rauhoitusluokka: 1

**SIJAINTI**

Alue: Germundsvedjan  
Peruskartta: 2012 06 Kimito  
Koordinaatit: X = 6672 18, Y = 2438 20, Z = 40  
Etäisyystieto: 14,5 kilometriä Perniön kirkolta lounaaseen

**KIINTEISTÖT**

Germundsvedjan 586-505-0005-0017

**PERUSTIEDOT**

Takaniitynkallio sijaitsee Kemiön ja Perniön toisistaan erottavan Falkinselän itäpuolella. Röykkiö on mäen länsireunan kalliopaljastumalla. Mäkeä ympäröi vanha havumetsä. Röykkiö on kekomainen, jonka keskellä on hyvin laaja kuopanne. Tämän laajan kuopanteen sisäpuolella on neljä melko uuden näköistä syvään kaivettua kuoppaa. Röykkiö on keskeltä melko pahoin tuhottu. Se on rakennettu suurrehkoista lohkarekivistä ja mitat ovat N-S -suuntaisesti 14,5 m, W-E -suuntaisesti 13,2 m ja korkeus yli 2 metriä.

**TUTKIMUSHISTORIA**

1895 Inventointi - B. Cederhvarf, 1997 Inventointi - Eeva Raike, Kari Virtanen

**INVENTOINTIKERTOMUS**

Inventoinnin yhteydessä alueen röykkiön kunto tarkastettiin. Röykkiötä on hieman kaiveltu keskellä olevan kuopanteen kohdalta. Tämän lisäksi se mitattiin sekä lopuksi valokuvattiin.

Havaintomahdollisuus: hyvä

Negatiivit: 108319

Diapositiivit: 38070

Peruskarttaliite 8

**586 01 0034 Lakiassuo**

Muinaisjäännöstyyppi: Kivirakenteet  
-lisämäärä: ryssänuunit  
Lukumäärä: 1

Ajoitus: Historiallinen  
Rauhoitusluokka: 2/3

**SIJAINTI**

Alue: Teijo  
Peruskartta: 2012 09 Ylönkylä  
Koordinaatit: X = 6677 46, Y = 2442 43, Z = 55  
Etäisyystieto: Noin 11,5 km lounaaseen Perniön asemasta

**KIINTEISTÖT**

Teijo 586-487-0002-0004

**PERUSTIEDOT**

Kohde sijaitsee lounaaseen loivasti laskevassa rinteessä. Se koillispuolella on kallioalue ja eteläpuolella noin 100 metrin päässä Lakiassuo niminen kosteikko. Uuni on kylmämuurattu ja kooltaan n. 1,5 x 1,5 metriä. siinä on selvä pesä, jonka leveys on n. 40 cm ja korkeus noin 20 cm. uunin läheisyydessä on useita erikokoisia ja muodoltaan vaihtelevia kaivantoja. Rinteessä, noin 150 m kiviunista kaakkoon on mahdollinen kivilatamus tai-perustus, joka näytti suorakaiteen muotoiselta ja joka on kooltaan n. 3 x 4 metriä. Vuoden 1997 inventoinnissa kivirakennetta ei löydetty. Alueella on tehty metsän hakkuutöiden lisäksi metsäaurationa. Oletettavaa on, että rakenne on tuhoutunut.

**TUTKIMUSHISTORIA**

1992 Tarkastus - Henrik Asplund, 1997 Inventointi - Eeva Raike, Kari Virtanen

**INVENTOINTIKERTOMUS**

Alueella, missä ryssäuunin piti sijaita, on tehty metsänraivausta sekä metsäaurationa. Rinne tarkastettiin kokonaisuudessaan, mutta mitään vuonna 1992 tarkastetun ryssäuunin kaltaista kivirakennelmaa ei pystytty löytämään. Tämän perusteella oletan, että se on tuhoutunut metsän raivaukset yhteydessä.

Havaintomahdollisuus: huono

Negatiivit: -

Diapositiivit: -

Peruskarttaliite 21

**586 01 0035 Kirakanjärvi**

Muinaisjäänöstyyppi: Kivirakenteet  
-lisämäärä: ryssänuunit  
Lukumäärä: 1

Ajoitus: Historiallinen  
Rauhoitusluokka: 1

**SIJAINTI**

Alue: Teijo  
Peruskartta: 2012 09 Ylönkylä  
Koordinaatit: X = 6676 60, Y = 2442 70, Z = 57,5  
Etäisyystieto: n. 11,5 km Perniön asemasta lounaaseen

**KIINTEISTÖT**

Teijo 586-487-0002-0004

**PERUSTIEDOT**

Kivirakenne on harjanteella, josta maasto laskee itään ja länteen. Harjanteen molemmin puolin on kosteikkoja, jotka ovat yhteydessä Vähäjärveen, Kirakanjärveen ja Lakiassuohon. Kivirakenteen eli ryssänuunin pohjoispuolella noin 150 metrin päässä on uusi metsäautotie. Ryssänuuni sijaitsee harjanteen pohjoisrinteellä ja on hyvin säilynyt. Sen mitat ovat: pituus 1,7 m, leveys noin 1 m ja korkeus 0,5 m. Uunin suu on pohjoispuolella. Sen koillispuolella on viiden painanteen etelä-pohjoissuuntainen rivi.

**TUTKIMUSHISTORIA**

1992 Tarkastus - Henrik Asplund, 1997 Inventointi - Eeva Raike, Kari Virtanen

**INVENTOINTIKERTOMUS**

Inventoinnissa kivirakenteen eli ryssänuunin kunto tarkastettiin ja se todettiin hyväksi. Tämän lisäksi sen koko mitattiin ja lopuksi valokuvattiin.

Havaintomahdollisuus: hyvä

Negatiivit: 108263

Diapositiivit: 38047

Peruskarttaliite 21

**586 01 0036 Isorahka**

Muinaisjäännöstyyppi: Asuinpaikat  
-lisämääre:  
Lukumäärä: 1

Ajoitus: Kivikausi  
Rauhoitusluokka: 2

**SIJAINTI**

Alue: Skoila  
Peruskartta: 2012 09 Ylönkylä  
Koordinaatit: X = 6676 04, Y = 2442 22, Z = 50  
Etäisyystieto: n. 12 km Perniön asemasta lounaaseen

Laajuus: arviolta muutama kymmen neliometriä jäljellä.

**KIINTEISTÖT**

Skoila 586-479-0001-0031 Itätalo

**PERUSTIEDOT**

Kohde sijaitsee harvaa havupuustoa kasvavalla hiekkakankaalla, joka viettää loivasti itä-kaakkoon. Alueen koillis- ja luoteispuolella on kallionpaljastumat, kaakkoispuolella on Isorahkan suo ja itäpuolella 400 m päässä Vähäjärvi. Asuinpaikan kohta on tasainen ja vaikuttaa terassimaiselta. Terassin reuna kulkee koillisessa. Maaperä on hienoa, kivetöntä hiekkaa. Vain paikalla olevan hiekkakuopan pohjoisreunalla on jälkiä asuinpaikasta. Löytöinä kvartsi-iskoksia ja palaneita kiviä. Vuonna 1997 paikalla oli jatkettu hiekanottoa ja hiekkakuoppa laajentunut jonkin verran. Sen pohjoisreunalta löytyi vielä joitakin kvartsi-iskoksia ja esineitä.

**TUTKIMUSHISTORIA**

1990 Tarkastus - Heljä Brusila, 1997 Inventointi - Eeva Raike, Kari Virtanen  
Löydöt: KM 25785

**INVENTOINTIKERTOMUS**

Inventoinnin yhteydessä huomattiin, että hiekanottoa on jatkettu juuri hiekkakuopan pohjoisosassa, josta vuonna 1990 oli löytynyt merkkejä kivikautisesta asuinpaikasta. Nyt kuopan reunoja tarkastettiin ja löydettiin joitakin kvartsi-iskoksia ja -esineitä. Likamaa-alueita ei pystytty havaitsemaan.

Havaintomahdollisuus: hyvä

Negatiivit: 108262

Diapositiivit: 38046

Peruskarttaliite 21



**586 01 0037 Itätalo**

Muinaisjäännöstyyppi: Röykkiöt  
-lisämäärä: hautaröykkiöt  
Lukumäärä: 1

Ajoitus: Ajoittamaton  
Rauhoitusluokka: 3

**SIJAINTI**

Alue: Skoila  
Peruskartta: 2012 09 Ylönkylä  
Koordinaatit: X = 6674 76, Y = 2442 84, Z = 30  
Etäisyystieto: n. 12,5 km Perniön asemasta lounaaseen

**KIINTEISTÖT**

Skoila 586-479-0001-0031 Itätalo

**PERUSTIEDOT**

Skoilan Itätalon puutarhan alla ollut röykkiö, joka on purettu rakennustarpeiksi. Tällöin röykkiöstä on löytynyt hiiltä, tuhkaa ja luunsiruja. Nykyisin röykkiö on tuhoutunut.

**TUTKIMUSHISTORIA**

1895 Inventointi - B. Cederhvarf, 1997 Inventointi - Eeva Raike, Kari Virtanen

**INVENTOINTIKERTOMUS**

Inventoinnin yhteydessä alueella käytiin toteamassa, että muinaisjäännöksestä ei ole enää mitään jäljellä.

Havaintomahdollisuus: hyvä

Negatiivit: -

Diapositiivit: -

Perukarttaliite 21

**586 01 0038 Kivelä**

Muinaisjäännöstyyppi: Röykkiöt  
 -lisämääre: hautaröykkiöt  
 Lukumäärä: 2

Ajoitus: Rautakausi  
 Rauhoitusluokka: 1/2

**SIJAINTI**

Alue: Kivelä  
 Peruskartta: 2012 09 Ylönkylä  
 Koordinaatit: X = 6675 42, Y = 2448 30, Z = 20 - 25  
 Etäisyystieto: n. 8 km Perniön asemasta etelälounaaseen

**KIINTEISTÖT**

Kivelä 586-431-0001-0007 Kivelä

**PERUSTIEDOT**

Röykkiöt sijaitsevat Perniön kirkolta Kemiöön kulkevan maantien eteläpuolella Kivelän tilan päärakennuksen pihapiirissä, hoidetun puutarhan ulkopuolella lounaaseen viettävällä rinteellä. Vuonna 1902 tutkittu röykkiö sijaitsee vanhan saunarakennuksen länsipuolella ja tutkimaton röykkiö villiintyneiden ruusupensaiden alla, tutkitusta röykkiöstä noin 60 metriä kaakkoon päin.

**KOhteet****Röykkiöt (1 ) rautakausi**

Röykkiön 1 tutki Sirelius vuonna 1902. Röykkiö on hyvin matala kiveys, joka on nykyisin aluskasvillisuuden peitossa. Mitat: N-S -suuntaisesti 10 m ja W-E -suuntaisesti 10 m.

**Röykkiöt (2 ) rautakausi**

Röykkiö 2 on röykkiöstä 1 noin 60 metriä kaakkoon päin, pihan eteläreunassa, villiintyneiden ruusupensaiden alle. Röykkiö on ladottu suurista kivistä. Osa kivistä mahdollisesti heitetty jälkeen päin nurmikon tieltä röykkiön päälle. Röykkiö on mahdollisesti tuhoutunut osin pohjoisosastaan, kun hoidettua pihapiiriä on laajennettu. Röykkiön kokoa ei pystytty mittaamaan, koska ruusupensaisto oli niin tiheä.

**TUTKIMUSHISTORIA**

1897 Tarkastus - Hjalmar Appelgren-Kivalo, 1902 Kaivaus - Uuno Taavi Sirelius, 1926 Inventointi - Helmer Salmo, 1997 Inventointi - Eeva Raike, Kari Virtanen  
 Löydöt: KM 4164:1-2

**INVENTOINTIKERTOMUS**

Röykkiöiden kunto tarkastettiin ja todettiin, että röykkiö 2 on mahdollisesti hieman tuhoutunut pohjoisosastaan. Röykkiön 1 koko mitattiin, mutta röykkiön 2 mittaaminen ei onnistunut. Lopuksi röykkiöt valokuvattiin.

Havainnointimahdollisuudet: Kohtalaiset

Negatiivit: 108311  
 Diapositiivit: -  
 Peruskarttaliite 10

**586 01 0039 Vaarnummi**

Muinaisjäännöstyyppi: Röykkiöt  
 -lisämääre: hautaröykkiöt  
 Lukumäärä: 6

Ajoitus: Pronssikausi?  
 Rauhoitusluokka: 1

**SIJAINTI**

Alue: Kivelä  
 Peruskartta: 2012 09 Ylönkylä  
 Koordinaatit: X = 6675 04, Y = 2447 93, Z = 25 - 30  
 Etäisyystieto: n. 8 km Perniön asemasta etelälounaaseen

**KIINTEISTÖT**

Kivelä 586-431-0001-0007 Kivelä

**PERUSTIEDOT**

Vaarnummi sijaitsee Perniön kirkolta Kemiöön vievän tien kaakkoispuolella. Luoteisosa mäestä on hieman jäänyt tien alle. Kivelän röykkiöt sijaitsevat Vaarnummesta koilliseen noin 500 metriä ja Uudentalon röykkiö noin 150 metriä luoteeseen päin. Vaarnummi on peltojen keskellä oleva mäki, jonka korkeimmalla kohdalla on neljä röykkiötä ja etelä-lounaisrinteellä kaksi röykkiötä.

**KOhteet****Röykkiö (1) pronssikausi/rautakausi**

Kaakkoisrinteellä alimmalla tasolla oleva röykkiö, joka on osin maansekainen. Keskellä kuoppa, joka on mahdollisesti vanha koekuoppa (neliön muotoinen). Röykkiön mitat: N-S -suuntaisesti 8,2 m, W-E -suuntaisesti 10,2 m, korkeus noin 0,5 m.

**Röykkiö (2) pronssikausi/rautakausi**

Röykkiöstä 1 luoteeseen rinnettä ylöspäin noin 60 metriä on röykkiö 2, joka on muodoltaan säännöllisen pyöreä, matala kekomainen ja jonka keskellä on kuoppa. Röykkiö on rakennettu pyöreistä veden hiomista kivistä, jotka ovat sammaleen peitossa. Mitat: N-S -suuntaisesti 9,6 m, W-E -suuntaisesti 9,8 m ja korkeus noin 0,5 m.

**Röykkiö (3) pronssikausi**

Röykkiöstä 2 noin 40 metriä luoteeseen päin on röykkiö 3. Se on itäisin Vaarnummen päällä olevasta neljän röykkiön ryhmästä. Röykkiö 1 on pyöreä kekomainen, jonka keskellä laaja matala kuoppa. Mitat: N-S -suuntaisesti 17 m, W-E -suuntaisesti 15,3 m ja korkeus noin 3 m.

**Röykkiö (4) pronssikausi**

Röykkiöstä 3 9,2 metriä länteen päin on röykkiö 4, jonka J. Ailio kaivoi vuonna 1912. Nykyisin röykkiön mitat ovat: N-S -suuntaisesti 17 m, W-E -suuntaisesti 17 m. Keskellä on kuoppa, jonka halkaisija on 2,7 m.

**Röykkiö (5) pronssikausi**

Röykkiöstä 4 18,2 metriä kaakkoon päin on röykkiö 5, joka on muodoltaan kekomainen, erittäin hyväkuntoinen. Keskellä on matala kuoppa. Röykkiön mitat: N-S -suuntaisesti 14,5 m, W-E -suuntaisesti 15 m, korkeus noin 2 m.

**Röykkiö (6) pronssikausi**

Röykkiöstä 4 noin 32 metriä luoteeseen päin on röykkiö 6, jonka keskellä iso kivi kuopassa. Röykkiö on keinotekoisesti näköinen. Röykkiö 6 on siirretty Perniön kirkolta Kemiöön johtavan tien levennyksen yhteydessä kaakkoon päin jonkin verran. Röykkiön luoteispuolella aivan tieleikkauksen reunassa on kuoppa, joka voi olla röykkiön alkuperäinen sijainti. Röykkiön mitat: N-S suuntaisesti 9 m, W-E - suuntaisesti 8 m.

## **TUTKIMUSHISTORIA**

1895 Inventointi - B. Cedrehvarf, 1897 Tarkastus - Hjalmar Appelgren-Kivalo, 1912 Kaivaus - Julius Ailio, 1926 Inventointi - Helmer Salmo, 1955 Tarkastus - Helmer Salmo, 1958 Hoito - Helmer Salmo, 1997 Inventointi - Eeva Raike, Kari Virtanen  
Löydöt: KM 6129:1-6

## **INVENTOINTIKERTOMUS**

Inventoinnin yhteydessä röykkiöiden kunto tarkastettiin. Ne ovat pysyneet vanhojen tietojen perusteella muuttumattomina. Lisäksi röykkiöt koot mitattiin sekä niiden keskinäiset etäisyydet. Lopuksi alueelta otettiin valokuvia.

Havaintomahdollisuus: Hyvät

Negatiivit: 108313-108314

Diapositiivit: 38067

Peruskarttaliite 10

**586 01 0040 Uusitalo**

Muinaisjäännöstyyppi: Röykkiöt  
-lisämääre: hautaröykkiöt  
Lukumäärä: 1

Ajoitus: Pronssikausi?  
Rauhoitusluokka: 2

**SIJAINTI**

Alue: Kivelä  
Peruskartta: 2012 09 Ylönkylä  
Koordinaatit: X = 6675 18, Y = 2447 86, Z = 22  
Etäisyystieto: n. 8 km Perniön asemasta etelälounaaseen

**KIINTEISTÖT**

Kivelä 586-431-0001-0003

**PERUSTIEDOT**

Uudentalon röykkiö sijaitsee Perniön kirkolta Kemiöön vievän tien luoteispuolella, Vaarnummen röykkiöalueesta noin 600 metriä luoteeseen päin. Uudentalon päärakennus on noin 60 metriä länteen röykkiöstä, joka sijaitsee puistomaisella harvakseltaan mäntyä kasvavalla alueella. Röykkiössä on silmäkivi ja reunoilla pienempiä kiviä kehänä. Silmäkivessä on muinaisjäännöslaatta. Röykkiön mitat: NW-SE -suuntaisesti 9,8 m ja NE-SW -suuntaisesti 8 m. Röykkiön muuten hyvin matala paitsi silmäkivi on noin 0,5 metriä korkea.

**TUTKIMUSHISTORIA**

1997 Inventointi - Eeva Raike, Kari Virtanen

**INVENTOINTIKERTOMUS**

Röykkiö oli tunnettu jo aikaisemmin, mutta vuoden 1973 tarkastuksesta ei ole mitään raporttia. Inventoinnin yhteydessä röykkiön kunto tarkastettiin. Röykkiö ja sen ympäristö on lasten leikkipaikkana. Risumaja on tehty aivan röykkiön viereen. Röykkiön koko mitattiin sekä valokuvattiin.

Havaintomahdollisuus: Hyvät

Negatiivit: 108312

diapositiivit: 38066

Peruskarttaliite 10

**586 01 0041 Penttilä 1**

Muinaisjäännöstyyppi: Röykkiöt  
-lisämääre: -  
Lukumäärä: 1

Ajoitus: Pronssikausi?  
Rauhoitusluokka: 2

**SIJAINTI**

Alue: Penttilä  
Peruskartta: 2012 09 Ylönkylä  
Koordinaatit: X = 6675 48, Y = 2449 54, Z = 25  
Etäisyystieto: n. 7,5 km Perniön asemasta etelälounaaseen

**KIINTEISTÖT**

Penttilä 586-472-0001-0010 Penttilä

**PERUSTIEDOT**

Paikka on merkitty peruskarttaan Metsäkyläntien eteläpuolelle , Penttilän päärakennuksesta noin 400 metriä luoteeseen päin. Paikka on virheellisesti merkitty, kun vertaan Salmon 1926 vuoden inventointi karttoja. Vuoden 1997 inventoinnissa tarkastettiin vain virheellinen kohta. Metsää kasvavalla mäen kumpareella röykkiö tai kaksi. Toinen on suorakaiteen muotoinen kivikehä (4,8 x 3,5 m, korkeus 40 cm), jonka keskellä on maakumpu ja toinen, edellä mainitusta. 50 m koilliseen, on matala kivikasa, jonka koko on 11,5 x 10 m ja korkeus 30 cm.

**TUTKIMUSHISTORIA**

1897 Tarkastus - Hjalmar Appelgren-Kivalo, 1926 Inventointi - Helmer Salmo, 1997 Inventointi - Eeva Raike, Kari Virtanen

**INVENTOINTIKERTOMUS**

Paikka käytiin tarkastamassa, mutta kuvauksen mukaisia röykkiöitä ei löydetty. Jälkitöissä Salmon karttoja verrattaessa nykyisiin peruskarttoihin on muinaisjäännösmerkki virheellisessä kohdassa.

Havaintomahdollisuus: Hyvät

Negatiivit: -

Diapositiivit: -

Peruskarttaliite 11

**586 01 0042 Penttilä 2**

Muinaisjäännöstyyppi: Röykkiöt  
 -lisämääre: hautaröykkiöt  
 Lukumäärä: 1

Ajoitus: Pronssikausi?  
 Rauhoitusluokka: 1

**SIJAINTI**

Alue: Penttilä  
 Peruskartta: 2012 09 Ylönkylä  
 Koordinaatit: X = 6675 24, Y = 2449 55, Z = 20 - 22  
 Etäisyystieto: n. 7,5 km Perniön asemasta etelälounaaseen

**KIINTEISTÖT**

Penttilä 586-472-0001-0010 Penttilä

**PERUSTIEDOT**

Peltojen keskellä olevalla metsäsaarekkeella röykkiöalueita. Penttilän talosta n. 250 m länteen ladosta 35 m pohjoiseen Penttilä 2 kohde on vanhalta nimeltään Kruuvankankare, joka sijaitsee Metsäkyläntien eteläpuolella, noin 1,5 kilometriä länteen Melkkilän kylästä. Kohde on Penttilän päärakennuksesta noin 350 metriä länsilounaaseen päin. Kankareella oli Salmon inventoinnissa mainittu 12 erilaista kivikasaa. Vuoden 1997 inventoinnissa pystyttiin löytämään kuusi erilaista kivikasaa, joita voidaan pitää röykkiöinä. Kankareen korkeimmalla kohdalla olevat röykkiöt ovat hyvin selviä, mutta muut tulkinnanvaraisia. Penttilän päärakennukselta ladon kautta kankareen päälle on johtanut jonkinlainen tie, jonka rakentamisen yhteydessä on saattanut tuhoutua röykkiöitä.

**KOhteet****Röykkiö (1)**

Röykkiö 1 on eteläisin Penttilä 2:n röykkiöistä. Se sijaitsee Kruuvankankareen eteläkärjen ladosta pohjoiseen päin noin 30 metriä. Röykkiö on maantunut kivikasa, joka on osin tuhoutunut etelästä tien teossa. Tieleikkauksessa ei näkynyt kuitenkaan mitään likamaan tyyppisiä alueita. Röykkiön mitat: N-S -suuntaisesti 5,3 m, W-E -suuntaisesti 4,8 m.

**Röykkiö (2)**

Röykkiö 2 on röykkiöstä 1 runsaat 100 metriä luoteeseen kankareen korkeimman kohdan kaakkoiskärjessä. Röykkiö on matala ja laaja, jonka länsiosassa on iso maakivi. Röykkiön mitat: N-S -suuntaisesti 15 m, W-E -suuntaisesti 10 m, korkeus noin 0,3 m.

**Röykkiö (3)**

Röykkiö 3 Röykkiöstä 2 14,5 metriä luoteeseen päin. Röykkiö on laaja, matala kiveys, jonka länsiosassa on kaksi suurta maakiveä. Röykkiön mitat: SW-NE -suuntaisesti 10,2 m, NW-SE -suuntaisesti 11 m, korkeus noin 0,3 m.

**Röykkiö (4)**

Röykkiö 4 on heti röykkiön 3 pohjoispuolella oleva hyvin sammaloitunut muodoltaan pyöreä kivikasa. Röykkiön halkaisija on 5,9 metriä ja korkeus noin 0,3 metriä.

**Röykkiö (5)**

Röykkiö 5 sijaitsee kankareen korkeimmalla kohdalla olevista röykkiöistä 2-4 luoteeseen päin noin 50 metriä luoteeseen viettävässä rinteessä. Röykkiö 5 on soikean muotoinen pieni kivikasa, jonka kivet ovat hyvin sammaloituneet. Sen luoteispuolella on suuri maakivi. Röykkiön mitat: NW-SE -suuntaisesti 3,7 m, NE-SW -suuntaisesti 3,1 m, korkeus noin 0,3 m.

**Röykkiö (6)**

Röykkiö 6 on mahdollisesti Salmon vuonna 1929 kaivama röykkiö, joka sijaitsee kankareen luoteispuolella olevasta talosta (mahd. Bastmanin torppa sijainnut samalla paikalla) noin 25-30 metriä itään päin. Suuria mäntyjä kasvaa matalan muodoltaan lähes pyöreän röykkiön päällä. Röykkiön halkaisija W-E -suuntaisesti on 13,6 metriä.

**TUTKIMUSHISTORIA**

1897 Tarkastus - Hjalmar Appelgren-Kivalo, 1926 Inventointi - Helmer Salmo, 1929 Kaivaus - Helmer Salmo, 1997 Inventointi - Eeva Raike, Kari Virtanen

**INVENTOINTIKERTOMUS**

Inventoinnin yhteydessä kankareella olevien röykkiöiden kunto tarkastettiin. Röykkiön ovat matalia ja osin heikosti havaittavissa. Nyt pystyttiin löytämään alueelta kuusi mahdollista kivistä röykkiötä. Näiden kuuden röykkiön koot mitattiin sekä niiden keskinäiset etäisyydet.

Havaintomahdollisuudet: Hyvät

Negatiivit:-

Diapositiivit: -

Peruskarttaliite 11



**586 01 0043 Penttilä 3**

Muinaisjäännöstyyppi: Röykkiöt  
-lisämääre: hautaröykkiöt  
Lukumäärä: 1

Ajoitus: Pronssikausi?  
Rauhoitusluokka: 2

**SIJAINTI**

Alue: Penttilä  
Peruskartta: 2012 09 Ylönkylä  
Koordinaatit: X = 6675 29, Y = 2449 98, Z = 25  
Etäisyystieto: n. 7,5 km Perniön asemasta etelälounaaseen

**KIINTEISTÖT**

Penttilä 586-472-0001-0010 Penttilä

**PERUSTIEDOT**

Penttilän päärakennuksen itäpuolella, puretun saunan pohjoispäässä matalalla kalliolla kiviröykkiö, joka hyvin umpeenkasvanut. Matalan röykkiön päällä kasvaa kuusia ja vanhoja lahoavia katajia. Muodoltaan lähes pyöreä, halkaisija N-S -suuntaisesti 7,2 metriä ja korkeus noin 0,3 metriä.

**TUTKIMUSHISTORIA**

1926 Inventointi - Helmer Salmo, 1997 Inventointi - Eeva Raike, Kari Virtanen

**INVENTOINTIKERTOMUS**

Röykkiön kunto tarkastettiin. Röykkiön on hyvin matala ja hyvin umpeenkasvanut. Vaikea havaita. Sen koko mitattiin. Saattaa olla vaarassa tuhoutua Penttilän pihapiirissä. Saunarakennus on purettu ja jätelautoja on jätetty röykkiön läheisyyteen.

Havaintomahdollisuus: Melko Huono

Negatiivit: -

Diapositiivit: -

Peruskarttaliite 11

**586 01 0044 Kallela**

Muinaisjäännöstyyppi: ?  
-lisämääre: kaivannot  
Lukumäärä: 1

Maarakenteet Ajoitus: Historiallinen  
Rauhoitusluokka: 2

**SIJAINTI**

Alue: Viipurinkartano  
Peruskartta: 2012 09 Ylönkylä  
Koordinaatit: X = 6672 33, Y = 2448 90, Z = 20 - 25  
Etäisyystieto: n. 10,5 km Perniön asemasta etelälounaaseen

**KIINTEISTÖT**

Viipurinkartano 586-494-0001-0015 Kallela

**PERUSTIEDOT**

Muodoltaan suppilomainen kuoppa, jonka suurin halkaisija on n. 5 m. Seinämät ilmeisesti ainakin osittain luonnonkivillä kivettyt. Nykyinen syvyys n. 2 m. Kuopan keskellä kasvaa mänty. Sen pohjoispuolella laaja kuopanne, joka on matalampi kuin varsinainen kivetty kuoppa.

**TUTKIMUSHISTORIA**

1992 Tarkastus - Henrik Asplund, 1997 Inventointi - Eeva Raike, Kari Virtanen

**INVENTOINTIKERTOMUS**

Rakenne käytiin tarkastamassa. Se todettiin vastaavan edellisen tarkastuksen kuvausta.

Havaintomahdollisuus: hyvä

Negatiivit: -

Diapositiivit: -

Peruskarttaliite 21

**586 01 0045 Töyrylän mäki**

Muinaisjäännöstyyppi: Röykkiöt  
-lisämääre: hautaröykkiöt  
Lukumäärä: 1

Ajoitus: Pronssikausi  
Rauhoitusluokka: 1

**SIJAINTI**

Alue: Suomenkylä  
Peruskartta: 2012 12 Perniö  
Koordinaatit: X = 6679 80, Y = 2457 28, Z =  
Etäisyystieto: Noin 6,1 km Perniön kirkolta koilliseen

**KIINTEISTÖT**

Suomenkylä 586-483-0004-0023

**PERUSTIEDOT**

Röykkiö sijaitsee Perniön kirkolta Ylikulmalle vievän maantien pohjoispuolella, noin 300 metrin päässä maantiestä. Röykkiö on pienen ja korkean kallion päällä Töyrylän vanhan talon pohjoispuolella. Ilmeisesti Salmon Alhaisten haan kohde. Matalan röykkiön päällä kasvaa mänty. Röykkiön mitat: N-S -suuntaisesti 7,5 m, W-E -suuntaisesti 6,5 m, korkeus noin 0,7 m.

**TUTKIMUSHISTORIA**

1897 Tarkastus - Hjalmar Appelgren-Kivalo, 1926 Inventointi - Helmer Salmo, 1997 Inventointi - Eeva Raike, Kari Virtanen

**INVENTOINTIKERTOMUS**

Röykkiön kunto todettiin hyväksi tarkastuksen yhteydessä. Röykkiön koko mitattiin sekä lisäksi se valokuvattiin.

Havaintomahdollisuus: Hyvä

Negatiivit: 108232-108233

Diapositiivit: 38030

Peruskarttaliite 12

## 586 01 0046 Alhaisten metsä

Muinaisjäännöstyyppi: Röykkiöt  
 -lisämääre: hautaröykkiöt  
 Lukumäärä: 3

Ajoitus: Pronssikausi  
 Rauhoitusluokka: 1

### SIJAINTI

Alue: Suomenkylä  
 Peruskartta: 2012 12 Perniö  
 Koordinaatit: X = 6679 72, Y = 2457 17, Z = 35  
 Etäisyystieto: n. 5 km Perniön asemasta itäkaakkoon

### KIINTEISTÖT

Suomenkylä 586-483-0006-0005 Alhainen

### PERUSTIEDOT

Kohde sijaitsee Perniön kirkolta Ylikulmalle vievän maantie pohjoispuolella, noin 200 metrin päässä maantiestä. Röykkiöt ovat etelään ja lounaaseen viettävällä metsäisellä rinteellä Työrylän talosta lounaaseen noin 100 metriä.

### KOhteet

#### Röykkiö (1 ) pronssikausi

Kolmesta röykkiöstä pohjoisin, onka päällä kasvaa kaksi mäntyä. Röykkiö on muodoltaan lähes pyöreä. Sen kivet ovat risujen ja sammaleiden peitossa. Röykkiön mitat: N-S -suuntaisesti 7,3 m, W-E -suuntaisesti 7,5 m, korkeus noin 0,5 m.

#### Röykkiö (2 ) pronssikausi

Röykkiöstä 1 lounaaseen päin 5 metriä on röykkiö 2, joka on kooltaan pieni. Röykkiön mitat: N-S -suuntaisesti 4,8 m, W-E -suuntaisesti 3,1 m, korkeus noin 0,5 m.

#### Röykkiö (3 ) pronssikausi

Röykkiöstä 2 kaakkoon päin 3,4 metriä on röykkiö 3. Röykkiö on pieni ja epämääräinen ja halkaisijaltaan noin 2 metriä.

### TUTKIMUSHISTORIA

1897 Tarkastus - Hjalmar Appelgren-Kivalo, 1926 Inventointi - Helmer Salmo, 1997 Inventointi - Eeva Raike, Kari Virtanen

### INVENTOINTIKERTOMUS

Röykkiöiden kunto tarkastettiin. Niiden koot mitattiin ja niiden etäisyydet toisistaan. Lopuksi ne valokuvattiin.

Havaintomahdollisuus: Hyvä

Negatiivit: 108234

Diapositiivit: 38031

Peruskarttaliite 12

**586 01 0047 Leuarinmäki 1**

Muinaisjäännöstyyppi: Röykkiöt  
 -lisämääre: hautaröykkiöt  
 Lukumäärä: 1

Ajoitus: Pronssikausi  
 Rauhoitusluokka: 1

**SIJAINTI**

Alue: Suomenkylä  
 Peruskartta: 2012 12 Perniö  
 Koordinaatit: X = 6678 87, Y = 2457 88, Z = 60  
 Etäisyystieto: n. 6 km Perniön asemasta itäkaakkoon

**KIINTEISTÖT**

Suomenkylä 586-483-0004-0018 Kylä-Lampola

**PERUSTIEDOT**

Leuarinmäki sijaitsee Perniön kirkolta Ylikulmalle vievän maantien eteläpuolella. Leuarinmäki 1:n röykkiö on mäen eteläkärjessä, muusta Leuarinmäestä pienellä notkolla erottuvalla korkealla kalliolla. Röykkiö on muodoltaan pitkänomainen ja koostuu ehkä kahdesta erillisestä röykkiöstä. Röykkiössä on neljä kuoppaa, joista luoteisin on syvä kraaterimainen. Röykkiö on hyvässä kunnossa eikä sen päällä ole kasvillisuutta. Röykkiön mitat: NW-SE -suuntaisesti pituus 21,5 m, leveys 9 m ja korkeus yli 2 m. Leuarinmäki 2:n röykkiöt sijaitsevat noin 100 metriä pohjoiskoilliseen päin, notkon pohjoispuolella olevalla kalliolla.

**TUTKIMUSHISTORIA**

1897 Tarkastus - Hjalmar Appelgren-Kivalo, 1924 Tarkastus - Arne Europaeus, 1926 Inventointi - Helmer Salmo, 1997 Inventointi - Eeva Raike, Kari Virtanen

**INVENTOINTIKERTOMUS**

Röykkiö paikallistettiin ja sen kunto tarkastettiin. Röykkiö on näyttävä ja hyväkuntoinen. Salmon vuoden 1926 inventointikertomuksessa mainittiin vain kolme kuoppaa, mutta nyt siinä oli neljä. Tämän lisäksi röykkiön koko mitattiin. Leuarinmäki 1:n röykkiön sijainti toisiin Leuarinmäen mäen röykkiöihin yritettiin selvittää.

Havaintomahdollisuus: Hyvä

Negatiivit: -

Diapositiivit: -

Peruskarttaliite 12

**586 01 0048 Leuarinmäki 4**

Muinaisjäännöstyyppi: Röykkiöt  
 -lisämääre: hautaröykkiöt  
 Lukumäärä: 5

Ajoitus: Pronssikausi  
 Rauhoitusluokka: 1

**SIJAINTI**

Alue: Suomenkylä  
 Peruskartta: 2012 12 Perniö  
 Koordinaatit: X = 6679 20, Y = 2457 89, Z = 80  
 Etäisyystieto: n. 6 km Perniön asemasta itäkaakkoon

**KIINTEISTÖT**

Suomenkylä 586-483-0004-0018 Kylä-Lampola

**PERUSTIEDOT**

Leuarinmäki sijaitsee Perniön kirkolta Ylikulmalle vievän tien eteläpuolella. Leuarinmäki 4:n röykkiöryhmä on Leuarinmäen keskellä korkeimmalla kohdalla. Kallion päällä on viiden röykkiön ryhmä. Röykkiöt ovat melko tiiviinä ryhmänä kalliolaen pohjoispuolella, josta avautuu hyvä näkyvyys länteen ja pohjoiseen. Tämä sekä Leuarinmäki 3 ja 5 kuuluvat Museoviraston hoitoyksikön kohteisiin. Röykkiöiden lisäksi niiden itä-kaakkoispuolella olevassa notkelmassa on noin 37 metrin pituinen ja 14 metrin levyinen kiveys, jonka keskivaiheilla on kuoppa. Leuarinmäki 5 sijaitsee tästä kohteesta noin 200 metriä pohjoiskoilliseen ja Leuarinmäki 3 noin 150 metriä etelälounaaseen.

**KOhteet****Röykkiö (1) pronssikausi**

Kohteen suurin röykkiö, joka on muodoltaan pyöreä, korkea, kekomainen. Röykkiön keskellä on kuoppa. Röykkiön mitat: N-S -suuntaisesti 20 m, W-E -suuntaisesti 22m, korkeus yli 4 m.

**Röykkiö (2) pronssikausi**

Röykkiöstä 1 pohjoiseen päin 7,5 metriä on röykkiö 2. Siinä on keskellä suuri kraateri ja kehäkiveystä on paikka paikoin näkyvissä. Röykkiön mitat: N-S -suuntaisesti 8,5 m, W-E -suuntaisesti 9 m, korkeus enimmillään hieman alle 1 m.

**Röykkiö (3) pronssikausi**

Röykkiöstä 1 itään lounaaseen päin 11 metriä on röykkiö 3, joka on pahoin hajoitettun kivikasa. Kohdassa on selvästi ollut joskus röykkiö. Röykkiön mitat: N-S -suuntaisesti 5,5 m, W-E -suuntaisesti 4 m, korkeus noin 0,5 m.

**Röykkiö (4) pronssikausi**

Röykkiöstä 3 kaakkoon päin 2 metriä on röykkiö 4, joka myös pahoin levinnyt ympäristöön. Röykkiön mitat: NW-SE -suuntaisesti 6,7 m, NE-SW -suuntaisesti 5,7 m.

**Röykkiö (5) pronssikausi**

Röykkiöstä 4 kaakkoon päin 4,5 metriä on röykkiö 5, jonka keskellä on syvä kraaterinomaisen kuoppa. Reunassa on paikka paikoin näkyvissä kivikehää. Röykkiön mitat: NW-SE -suuntaisesti 8,6 m, NE-SW -suuntaisesti 8 m, korkeus noin 1 m.

## TUTKIMUSHISTORIA

1897 Tarkastus - Hjalmar Appelgren-Kivalo, 1924 Tarkastus - Arne Europaeus, 1926 Inventointi - Helmer Salmo, 1997 Inventointi - Eeva Raike, Kari Virtanen

## INVENTOINTIKERTOMUS

Kohteen röykkiöiden kunto tarkastettiin. Paikalla on toiminut Museoviraston hoitoyksikkö, joka on siis-  
tynyt röykkiöt ja niiden ympäristön. Röykkiöiden koot mitattiin sekä niiden keskinäiset etäisyydet. Osa  
röykkiöistä lopuksi valokuvattiin.

Havaintomahdollisuus: Hyvä

Negatiivit: 108224

Diapositiivit: -

Peruskarttaliite: 12

**586 01 0049 Leuarinmäki 2**

Muinaisjäännöstyyppi: Röykkiöt  
 -lisämääre: hautaröykkiöt  
 Lukumäärä: 2

Ajoitus: Pronssikausi  
 Rauhoitusluokka: 1

**SIJAINTI**

Alue: Suomenkylä  
 Peruskartta: 2012 12 Perniö  
 Koordinaatit: X = 6678 97, Y = 2457 93, Z = 65  
 Etäisyystieto: n. 6 km Perniön asemasta itäkaakkoon

**KIINTEISTÖT**

Suomenkylä 586-483-0004-0018 Kylä-Lampola

**PERUSTIEDOT**

Leuarinmäki sijaitsee Perniön kirkolta Ylikulmalle vievän tien eteläpuolella Leuarinmäki 1:stä pohjoiskoilliseen noin 100 metriä. Notkon toisella puolella olevalla kallion laella on kahden röykkiön ryhmä. Leuarinmäki 3 taas on 110 metriä luoteeseen Leuarinmäki 2:sta.

**KOhteet****Röykkiö (1) pronssikausi**

Läntisempi röykkiö. Röykkiö muodoltaan lähes pyöreä, kekomainen, jonka keskellä kuoppa. Röykkiön mitat: N-S -suuntaisesti 7,7 m, W-E -suuntaisesti 7 m, korkeus noin 1 m.

**Röykkiö (2) pronssikausi**

Röykkiöstä 1 eteläkaakkoon noin 6 metriä sijaitsee röykkiö 2, joka muodoltaan säännöllisen kekomainen. Kaakkoispuolella näkyvissä reunakehän kylmämuurausta. Röykkiön kivet irtonaisia. Röykkiön mitat: N-S suuntaisesti 11 m, W-E -suuntaisesti 11,2 m, korkeus hieman yli 1 m.

**TUTKIMUSHISTORIA**

1924 Tarkastus - Arne Europaeus, 1926 Inventointi - Helmer Salmo, 1997 Inventointi - Eeva Raike, Kari Virtanen

**INVENTOINTIKERTOMUS**

Kohteen röykkiöiden kunto tarkastettiin. Edellisten tarkastusten kuvausten mukaan pysyneet lähes tulkoon samanlaisina. Röykkiöiden koot mitattiin ja niiden keskinäiset etäisyydet. Lopuksi röykkiöt valokuvattiin.

Havaintomahdollisuus: hyvä

Negatiivit: 108223

Diapositiivit: -

Peruskarttaliite 12



**586 01 0050 Tuomolanhaka**

Muinaisjäännöstyyppi: Röykkiöt  
 -lisämääre: hautaröykkiöt  
 Lukumäärä: 5

Ajoitus: Pronssikausi  
 Rauhoitusluokka: 1

**SIJAINTI**

Alue: Suomenkylä  
 Peruskartta: 2012 12 Perniö  
 Koordinaatit: X = 6679 31, Y = 2457 47, Z = 45  
 Etäisyystieto: n. 6 km Perniön asemasta itäkaakkoon

**KIINTEISTÖT**

Suomenkylä 586-483-0004-0018 Kylä-Lampola

**PERUSTIEDOT**

Tuomolanhaka sijaitsee Perniön kirkolta Ylikulmalle vievän tien eteläpuolella, Leuarinmäestä länteen noin 300 metriä, Alhaisten päärakennuksesta noin 200 metriä koilliseen. Pienellä kalliopaljastumalla on 5 röykkiötä tiiviinä ryhmänä.

**KOhteet****Röykkiö (1 ) pronssikausi**

Kohteen suurin röykkiö, joka muodoltaan pyöreä kekomainen. Sen keskellä on kuoppa. Kivet sammaloituneet. Röykkiön mitat: N-S -suuntaisesti 12,1 m, W-E -suuntaisesti 12 m, korkeus 1,7-2 m.

**Röykkiö (2 ) pronssikausi**

Röykkiö 2 sijaitsee röykkiöstä 1 12,1 metriä pohjoiseen päin. Röykkiön kivet levinneet hieman ympäristöön, muodoltaan pyöreä. Sen keskellä kasvaa pihlaja ja reunoilla koivuja. Kivet hyvin sammaloituneet. Röykkiön mitat: N-S -suuntaisesti 10,7 m, W-E -suuntaisesti 10,5 m, korkeus noin 0,5 m.

**Röykkiö (3 ) pronssikausi**

Röykkiö 3 sijaitsee röykkiöstä 1 8,3 metriä luoteeseen päin. Se on lähes maantasainen. Siellä täällä kiviä. Mahdollisesti jonkinlainen kivikehä näkyvissä röykkiön länsipuolella. Kivet hyvin sammaloituneet. Röykkiön mitat: N-S -suuntaisesti 8,2 m, W-E -suuntaisesti 9,7 m, korkeus noin 0,3 m.

**Röykkiö (4 ) pronssikausi**

Röykkiö 4 sijaitsee röykkiöstä 1 28 metriä lounaaseen päin. Röykkiö on pitkänmallinen luoteiskaakkosuuntainen kiveys. Röykkiön mitat: pituus 8,8 m, leveys 4,5 m, korkeus noin 0,3 m.

**Röykkiö (5 ) pronssikausi**

Röykkiö 5 sijaitsee aivan röykkiön 4 luoteispuolella. Niiden välissä on "kivikäytävä", joka yhdistää röykkiöt. Röykkiö 5 on pieni matala koillis-lounaissuuntainen kiveys, jonka pituus on 4,7 metriä ja leveys noin 3,5 metriä.

**TUTKIMUSHISTORIA**

1926 Inventointi - Helmer Salmo, 1997 Inventointi - Eeva Raike, Kari Virtanen

**INVENTOINTIKERTOMUS**

Kohteen röykkiöiden kunto tarkastettiin. Niiden koot mitattiin sekä niiden keskinäiset etäisyydet. Lopuksi osa röykkiöistä valokuvattiin.

Havaintomahdollisuus: Hyvä

Negatiivit: 108231

Diapositiivit: 38029

Peruskarttaliite 12

**586 01 0051 Ritanummi**

Muinaisjäännöstyyppi: Röykkiöt  
 -lisämääre: hautaröykkiöt  
 Lukumäärä: 4

Ajoitus: Pronssikausi  
 Rauhoitusluokka: 1

**SIJAINTI**

Alue: Suomenkylä  
 Peruskartta: 2012 12 Perniö  
 Koordinaatit: X = 6678 98, Y = 2457 48, Z = 40  
 Etäisyystieto: n. 6 km Perniön asemasta itäkaakkoon

**KIINTEISTÖT**

Suomenkylä 586-483-0004-0018 Kylä-Lampola

**PERUSTIEDOT**

Ritanummi sijaitsee Perniön kirkolta Ylikulmalla vievän maantien eteläpuolella, Leuarinmäestä noin 300 metriä lounaaseen. Lampolan päärakennus sijaitsee noin 250 metriä kaakkoon Ritanummesta. Ritanummi on pieni korkea mäki, jonka kalliopaljastumalta löydettiin vuoden 1997 inventoinnissa neljä röykkiötä. Suurin röykkiö on Museoviraston hoitoyksikön hoitama kohde.

**KOhteet****Röykkiö (1 ) pronssikausi**

Kohteen suurin röykkiö, jonka keskellä kaksi kuoppaa. Röykkiön eteläpuolella kivet valuneet hieman rinnettä alaspäin. Rakennettu suurista lohkarokivista. Röykkiön mitat: N-S -suuntaisesti 12 m, W-E -suuntaisesti 12 m, korkeus noin 1,5 m. Tämä röykkiö on ainoa tämän kohteen hoitoyksikön hoitokohteista.

**Röykkiö (2 ) pronssikausi**

Röykkiö 2 sijaitsee röykkiöstä 1 noin 5 metriä luoteeseen päin. Röykkiö 2 on matala osin hajoitettu, jonka päällä kasvaa nuoria koivuja. Röykkiön mitat: N-S -suuntaisesti 6,8 m, W-E suuntaisesti 8 m, korkeus noin 0,4 m.

**Röykkiö (3 ) pronssikausi**

Röykkiö 3 sijaitsee röykkiöstä 1 noin 30 metriä koilliseen päin. Sen reunassa kasvaa vanha kuusi ja päällä on paksu kerros kariketta. Vain muutama kivi näkyvissä matalasta röykkiöstä. Röykkiön mitat: N-S -suuntaisesti 4,5 m, W-E -suuntaisesti 4,9 m, korkeus alle 0,5 m.

**Röykkiö (4 ) pronssikausi**

Röykkiö 4 sijaitsee röykkiöstä 3 lähes 100 metriä pohjoiseen päin. Röykkiön kivet ovat karikkeen peitossa ja vain muutama kivi on näkyvissä. Röykkiön pohjoispuolella kasvaa pihlaja. Röykkiön mitat: N-S -suuntaisesti 5 m, W-E suuntaisesti 5,5 m, korkeus alle 0,5 m.

**TUTKIMUSHISTORIA**

1926 Inventointi - Helmer Salmo, 1997 Inventointi - Eeva Raike, Kari Virtanen

**INVENTOINTIKERTOMUS**

Kohteen röykkiöiden kunto tarkastettiin. Hoidon piirissä oleva kohteen suurin röykkiö on hyvässä kunnossa, muut kolme ovat osin pahasti kasvillisuuden peitossa. Röykkiöiden koot mitattiin sekä niiden keskinäiset etäisyydet. Lopuksi osa röykkiöistä valokuvattiin.

Havaintomahdollisuus: Kohtalainen

Negatiivit: 108228-108230

Diapositiivit: 38027-38028

Peruskarttaliite 12

## 586 01 0052 Varemäki-Huhdinmäki

Muinaisjäännöstyyppi: Röykkiöt  
 -lisämääre: hautaröykkiöt  
 Lukumäärä: 2

Ajoitus: Pronssikausi  
 Rauhoitusluokka: 1

### SIJAINTI

Alue: Huhti  
 Peruskartta: 2012 12 Perniö  
 Koordinaatit: X = 6679 18, Y = 2456 37, Z = 55  
 Etäisyystieto: n. 5 km Perniön asemasta itäkaakkoon

### KIINTEISTÖT

Huhti 586-421-0001-0023 Huhti

### PERUSTIEDOT

Perniön kirkolta Ylikulmalle vievästä tiestä noin 400 metriä etelään päin, Huhdin päärakennuksesta noin 150 metriä pohjoisluoteeseen sijaitsee Huhdinmäki, jonka päällä on kaksi röykkiötä. Mäestä eteläkaakkoon noin 600 metriä virtaa Asteljoki peltotasankojen keskellä.

### KOhteet

#### Röykkiö (1 ) pronssikausi

Röykkiö 1 on suurempi kahdesta röykkiöstä, joka on massiivisen kokoinen keskellä sekametsää. Röykkiön keskellä on kaksi matalaa kuoppaa. Muodoltaan röykkiö on pyöreä kekomainen, joka on pysynyt hyvin koossa. Röykkiön mitat: N-S -suuntaisesti 21 m, W-E -suuntaisesti 21 m, korkeus yli 3 m.

#### Röykkiö (2 ) pronssikausi

Röykkiö 2 sijaitsee röykkiöstä 1 noin 6,5 metriä koilliseen päin. Se on pahoin hajoitettu ja kivet ovat valuneet rinnettä alaspäin. Röykkiön mitat: N-S -suuntaisesti 3 m, W-E -suuntaisesti 8,2 m, korkeus noin 0,3 m.

### TUTKIMUSHISTORIA

1897 Tarkastus - Hjalmar Appelgren-Kivalo, 1926 Inventointi - Helmer Salmo, 1997 Inventointi - Eeva Raike, Kari Virtanen

### INVENTOINTIKERTOMUS

Kohteen röykkiöiden kunta tarkastettiin. Suurin röykkiö on pysynyt hyvässä kunnossa, mutta röykkiön 2 kivet ovat mittausten mukaan levinneet suuremmalle alueelle. H. Salmon inventoinnissa mainittua suorakaiteen muotoista kivikehää ei vuoden 1997 inventoinnissa enää löydetty. Kohteen kahden röykkiön koot mitattiin sekä niiden keskinäinen etäisyys. Lopuksi alue valokuvattiin.

Havaintomahdollisuus: Hyvä

Negatiivit: 108298-108301

Diapositiivit: 38059

Peruskarttaliite 13

**586 01 0053 Antinmäki**

Mjtyyppi: Röykkiöt  
 -lisämääre: hautaröykkiöt  
 Lukumäärä: 3

Ajoitus: Pronssikausi  
 Rauhoitusluokka: 1

**SIJAINTI**

Alue: Ervelä  
 Peruskartta: 2012 12 Perniö  
 Koordinaatit: X = 6678 81, Y = 2456 11, Z = 77,5  
 Etäisyytieto: n. 5 km Perniön asemasta koilliseen

**KIINTEISTÖT**

Ervelä 586-414-0001-0023 Huhti  
 Ervelä 586-414-0002-0020

**PERUSTIEDOT**

Perniön kirkolta Ylikulmalle vievästä maantiestä 650 metriä etelään päin sekä Huhdinmäestä 300 metriä lounaaseen päin sijaitsee Antinmäen 3 röykkiötä melko tiiviinä ryhmänä. Röykkiöt ovat Antinmäen kalliopaljastuman koillisnurkassa. Röykkiöiden lisäksi mäellä on viiden pystyssä olevan kiven muodostama kivirivi. Noin 600 metrin päässä kaakossa virtaa peltojen keskellä Asteljoki.

**KOhteet**

Röykkiö (1 ) pronssikausi

Röykkiö 1 on suurin kohteen röykkiöistä. Se on muodoltaan pyöreä, kekomainen röykkiö, jonka keskellä on kolme matalaa kuopannetta. Röykkiössä on hyvin sammaloituneet kivet. Röykkiön mitat: N-S suuntaisesti 20 m, korkeus noin 4 m.

Röykkiö (2 ) pronssikausi

Röykkiöstä 1 3 metriä itäkaakkoon on röykkiö 2, joka on pieni matala kivikasa, jota mahdollisesti hieman hajoitettu. Röykkiön mitat: NW-SE -suuntaisesti 7,1 m, NE-SW -suuntaisesti 7 m, korkeus alle 0,5 m.

Röykkiö (3 ) pronssikausi

Röykkiöstä 1 19 metriä kaakkoon päin on röykkiö 3, jonka keskellä on laaja kraaterimainen syvä kuoppa. Röykkiö on muodoltaan pyöreä kekomainen, jonka halkaisija on NW-SE -suuntaisesti 15,5 m ja korkeus noin 2,5 m. Kraaterimaisen kuopan halkaisija on noin 3,5 m.

Kivirakenteet (4 )

Röykkiöiden 1 ja 2 välissä on viiden kiven muodostama rivi. Kivet ovat pystyssä ja niitä on noin 5 metrin matkalla.

**TUTKIMUSHISTORIA**

1897 Tarkastus - Hjalmar Appelgren-Kivalo, 1924 Tarkastus - Arne Europaeus, 1926 Inventointi - Helmer Salmo, 1997 Inventointi - Eeva Raike, Kari Virtanen

**INVENTOINTIKERTOMUS**

Kohteen röykkiöiden kunto tarkastettiin. Edellisten tarkastusten kuvausten mukaan pysyneet lähes tulkoon samanlaisina. Röykkiöiden koot mitattiin ja niiden keskinäiset etäisyydet. Lopuksi röykkiöt valokuvattiin.

Negatiivit: 108235-108237

Diapositiivit: 38032

Peruskarttaliite 13



**586 01 0054 Tilkkala**

Muinaisjäännöstyyppi: Röykkiöt  
 -lisämäärä: hautaröykkiöt  
 Lukumäärä: 3

Ajoitus: Pronssikausi?  
 Rauhoitusluokka: 2

**SIJAINTI**

Alue: Tilkkala  
 Peruskartta: 2012 12 Perniö  
 Koordinaatit: X = 6677 81, Y = 2459 50, Z = 35  
 Etäisyystieto: n. 8,5 km Perniön asemasta itäkaakkoon

**KIINTEISTÖT**

Tilkkala 586-488-0001-0024  
 Tilkkala 586-488-0001-0027 Tilkkala

**PERUSTIEDOT**

Kohde sijaitsee Tuohitusta Koskelle vievästä maantiestä noin 75 metriä länteen päin, Tilkkalan päära-kennuksesta etelä-lounaaseen noin 150 metriä. Kohteen röykkiöt ovat moreenimäen länsirinteellä sekä mäen kalliopaljastuman päällä. Koskenjoki virtaa kohteesta länteen noin 200 metrin päässä pelto- jen keskellä. Röykkiöiden alapuolella lännessä on laaja hiekkakuoppa, jonka reunoilta on löydetty asuinpaikkajäännöksiä sekä irtolöytönä venekirves (KM 12026).

**KOhteet****Röykkiö (1 ) pronssikausi**

Eteläisen hajoitettu röykkiö, jossa näkyvissä kivistä tehty arkkurakennelma keskellä röykkiötä. Arkku- rakennelma on luoteis-kaakkosuuntainen, pituudeltaan 4,1 m (sisämitta 3,2 m) ja leveydeltään 1,55 m (sisämitta 0,95 m). Röykkiön kivet ovat vähäisiä, mutta pohjakiveys on näkyvissä. Röykkiön mitat: S-N -suuntaisesti 6,4 m, W-E -suuntaisesti 6,1 m. Röykkiön lounaispuolella itä-länsisuuntainen levennys, jonka koko on 4,2 x 3 m.

**Röykkiö (2 ) pronssikausi**

Röykkiöstä 1 pohjoiseen noin 40 metriä on röykkiö 2, joka on rakennettu kalliopaljastuman päälle. Röykkiössä on osin käytetty hyväksi isoja maakiviä. Sen eteläpuolella on kuoppa. Röykkiön päällä kasvaa koivuja ja mänty ja kivet ovat hyvin sammaloituneet. Röykkiön mitat: N-S -suuntaisesti 7,8 m, W-E -suuntaisesti 7,2 m, korkeus alle 1 m.

**Röykkiö (3 ) pronssikausi**

Röykkiöstä 2 20 metriä lounaaseen päin on pahoin hajoitettu röykkiö 3. Se on rakennettu alemmalle kalliopaljastumalle kuin röykkiö 2. Mahdollisesti tämä tai röykkiö 1 on Meinanderin vuonna 1958 tutki- ma röykkiö. Röykkiön kivet ovat laajalla alueella kalliopaljastuman päällä.

**TUTKIMUSHISTORIA**

1926 Inventointi - Helmer Salmo, 1949 Tarkastus - C. F. Meinander, 1958 Kaivaus - C. F. Meinander, 1997 Inventointi Eeva Raike, Kari Virtanen  
 Löydöt: KM 12026,14588

## INVENTOINTIKERTOMUS

Röykkiöiden kunto tarkastettiin. Röykkiöistä kaski oli pahoin hajoitettu. Toisessa on vielä näkyvissä arkkurakennelma. Röykkiö 2 melko hyvässä kunnossa. Röykkiöiden koot mitattiin sekä niiden keskinäiset etäisyydet. Lopuksi alue valokuvattiin. Vieressä olevan hiekkakuopan reunoja tarkastettiin, mutta mitään asuinpaikkaan viittaavia löytöjä ei löydetty. Hiekkakuoppa on jatkuvassa käytössä ja laajentunut 1950-luvulta runsaasti.

Havaintomahdollisuus: Hyvä

Negatiivit: 108238-108240

Diaposiivit: 38033

Peruskarttaliite 12

**586 01 0055 Lehmihaka**

Muinaisjäännöstyyppi: Röykkiöt  
 -lisämääre: hautaröykkiöt  
 Lukumäärä: 4

Ajoitus: Pronssikausi  
 Rauhoitusluokka: 1

**SIJAINTI**

Alue: Lemunkartano  
 Peruskartta: 2012 12 Perniö  
 Koordinaatit: X = 6678 07, Y = 2456 95, Z = 35 - 43  
 Etäisyystieto: n. 6 km Perniön asemasta kaakkoon

**KIINTEISTÖT**

Lemunkartano 586-453-0001-0008 Keskitalo

**PERUSTIEDOT**

Kohde sijaitsee Lemu-Ervelä tiestä noin 100 metriä koilliseen päin metsän peittämällä matalalla mäellä, Keskitalon päärakennuksesta 100 metriä itään. Mäen laella ja sen rinteillä on 4 maansekaista kivi-röykkiötä, joista kolme on tutkittu vuonna 1979. Aikaisemmissa tutkimuksissa alueella mainitaan olevan 5 hautarakennetta, mutta vuoden 1982 kaivauskertomuksessa röykkiö 4 luokitellaan luontaiseksi. Nykyään se on tuhoutunut Keskitalon konehallin rakentamisen yhteydessä. Lemu-Ervelä tien lounaispuolella Lehmihaan muinaisjäännösalueesta noin 150 metrin päässä on Lemun Ahon muinaisjäännösalue.

**KOhteet****Röykkiö (1 ) pronssikausi**

Röykkiö 1 (x = 6678 09, y = 2456 93, z = 41) sijaitsee edellisestä noin 50 m länteen 40 m korkeuskäyrän tuntumassa, loivassa rinteessä, tiheässä kuusikossa. Röykkiö on matala kumpu, jonka koko on 9 x 11,5 m ja korkeus 20-40 cm ja jonka pohjoispäässä on pieni hiekkakuoppa. Kaivauksessa röykkiöstä ei paljastunut muita rakenteita kuin kehän katkelmia . Siitä löytyi palanutta luuta (TYA 158: 2-10) ja pronssikärki (TYA 158: 1). Röykkiö on osittain tuhoutunut Keskitalon tilan konehallin rakentamisen yhteydessä. Röykkiö oli tutkittu. Löydöt TYA 158:1-13.

**Kivirakenteet (2 ) pronssikausi**

Kivilatomus 2 (6678 06, y = 2456 96, z = 42,8) sijaitsee röykkiöstä A noin 35 m lounaaseen. Muodoltaan se on pyöreähkö ja matala tasakorkuinen kiveys. Latomuksen halkaisija on 7 m ja siinä on kookkaista kivistä reunakehä, jonka sisällä oli harvassa erikokoisia kiviä ja osittain pienempi kivikehä. Vaikka latomus oli löydötön kehärakenteiden perusteella siinä on voinut olla ruumishautaus.

**Röykkiö (3 ) pronssikausi**

Röykkiö 3 (x = 6678 03, y = 2546 94, z = 43 m) sijaitsee n. 33 m röykkiöstä 2 lounaaseen Keskitalon ja Lemun tilojen rajalinjalla. Röykkiö on matala maansekainen, jonka halkaisija on 10,3 m ja korkeus 20-60 cm. Kaivauksessa sen keskiosassa havaittiin jälkiä kahdesta suuremmasta kivikehästä, joiden keskellä oli 2 soikeaa vierekkäistä kivikehää. Vaikka röykkiö oli löydötön, kehärakenteen viittaavat ruumishautoihin.

**Röykkiö (4 )**

Röykkiö 4 (x = 6678 08, y = 2456 88, z = n. 37) sijaitsee röykkiöstä 1 n. 50 m länsilounaaseen korkeassa heinikossa keskitalon tilan puutarhan perällä. Röykkiö on tuhoutunut Keskitalon konehallin rakentamisen yhteydessä. Röykkiötä ei ollut tutkittu. Vuoden 1982 kaivauskertomuksessa röykkiön 4 todetaan olevan luontainen.

#### **Röykkiöt (A ) pronssikausi**

Röykkiö A (x = 6678 09, y = 2456 98, z = 41,5) sijaitsee mäen koillispäässä kuusi- ja mäntymetsässä ja se on alueen suurin röykkiö. Röykkiön halkaisija on noin 23 m ja korkeus noin 1,8 m. Muodoltaan kupera, laella laaja kuoppa. Tutkimaton.

### **TUTKIMUSHISTORIA**

1897 Tarkastus - Hjalmar Appelgren-Kivalo, 1926 Inventointi - Helmer Salmo, 1955 Tarkastus - Helmer Salmo, 1979 Kaivaus - Ulla Lähdesmäki, 1997 Inventointi - Eeva Raike, Kari Virtanen  
Löydöt: TYA 1158:1-10

### **INVENTOINTIKERTOMUS**

Kohteen röykkiöiden kunto tarkastettiin. Yksi röykkiö todettiin tuhoutuneen rakennustöissä. Muut röykkiöt mitattiin.

Havaintomahdollisuus: kohtalainen

Negatiivit: -

Diapositiivit: -

Peruskarttaliite 14

**586 01 0056 Aho**

Muinaisjäännöstyyppi: Muinaisjäännösryhmät Ajoitus: Pronssikausi  
 -lisämäärä: Röykki-,kivilatomushautoja asuinp. Rauhoitusluokka: 1  
 Lukumäärä: 1

**SIJAINTI**

Alue: Lemunkartano  
 Peruskartta: 2012 12 Perniö  
 Koordinaatit: X = 6677 93, Y = 2456 78, Z = 30  
 Etäisyystieto: n. 6 km Perniön asemasta kaakkoon

**KIINTEISTÖT**

Lemunkartano 586-453-0001-0037 Nurmi

**PERUSTIEDOT**

Lemun Lehmihaasta etelään Lemu-Ervelä tien eteläpuolella, Nurmen tilan alueella on useita röykkiöitä, joista suurin osa kaivettiin v. 1979-1982. Numerointi noudattelee kaivauskertomuksen numerointia. Numerolla 1-4 ja A merkinnällä olevat rakenteet kuuluvat Lehmihaka-nimiseen kohteeseen. Seutukaa-  
 valiiton luettelossa kohteet on erotettu toisistaan, kaivauskertomuksissa ne ovat yhtenä muinaisjään-  
 nöskohteena. Ahon rakenteista on tutkittu n:rot 6-9, 11-13, 15 ja 16. Tutkimusten perusteella alueen  
 rakenteista 11 olisi hautoja. Mäen lounaisosassa hautojen 15, 16 ja 8 välisellä alueella sekä hautojen  
 15,16 ja 11 alla ja täytteessä todettiin eniten asuinpaikkaan viittaavia löytöjä ja  
 kulttuurikerroksia sekä kaksi kivetön liettä.

Museoviraston hoitoyksikkö on istuttanut taimia Ahon muinaisjäännösalueelle maanomistajan pyyn-  
 nöstä.

**KOhteet****Kivirakenteet (10 ) pronssikausi**

Kivilatomus 10 ( x = 6677 91, y = 2456 76, n. 29) on aivan latomuksen 9 lounaispuolella. Turpeen alta  
 erottuu matala, halkaisijaltaan n. 5 m kokoinen kiveys, joka jää yhdessä latomuksen 9 kanssa yhten-  
 näisen reunakehän sisään. Reunakehän sisällä latomus 10 on keskisuurista ja suurista kivistä tehty,  
 jonka koko on n. 3 x 3,5 m. Latomus 10 on osa latomusta 9. Löydötön. Koon perusteella tässä mata-  
 lassa ja tasalakisessa latomuksessa on saattanut olla ruumishauta (Lähdesmäki, U. , 1987. Karhun-  
 hammas 11, s.12).

**Kivirakenteet (11 ) pronssikausi**

Kivilatomus 11 ( x = 6677 91, y = 2456 74, z = 28,5) sijaitsee n. 10 m länteen kivilatomuksesta 10, loi-  
 vasti laskevalla moreenipohjaisella rinteellä aivan latomuksen 12 koillispuolella. Se on matala, pitkän-  
 omainen mullan- ja hiekansekainen latomus, kooltaan N-S -suuntaisesti 3,4 m, W-E -suuntaisesti 5 m  
 ja korkeudeltaan 0,2-0,4 m. Latomuksen pohjoispuolella on pyöreä, iso kivi, jonka ympärillä on muu-  
 tamia kiviä. Pintakiveyksen alla on tiivis soikea kiveys. Latomuksesta 11 löytyi palanutta luuta ja ke-  
 ramiikkaa (TYA 158:19-65).

**Kivirakenteet (12 ) pronssikausi**

Kivilatomus 12 ( $x = 6677\ 91$ ,  $y = 2456\ 74$ ,  $z = 28,5$ ) sijaitsee moreenipohjalla loivassa rinteessä välitömästi kivilatomuksen 11 lounaispuolella. Latomus on muodoltaan pitkänomainen, kiveys hieman hajanainen ja sen koko on N-S -suuntaisesti 4,5 m, W-E -suuntaisesti 3,8 m ja korkeus 0,2-0,5 m. Latomus koostuu erikokoisista kivistä ja mullansekaisesta hiekasta. Pintakerrosten alla on tiivis piene-ten kivien ladelmä ja soikeahko hiekkapohjalle tehty kehä. Löytöinä palanutta luuta ja hiiltä (TYA 158:66-70).

#### **Kivirakenteet (13 ) pronssikausi**

Kivilatomukset 13 ( $x = 6677\ 91$ ,  $y = 2456\ 73$ ,  $z = 23$ ) ja 14 ( $6677\ 90$ ,  $y = 2456\ 73$ ,  $z = 23$ ) sijaitsevat vierekkäin noin 7 m länteen latomuksesta 12. Kivilatomus 13 on heinikon peittämä matala kumpare, jonka koko on N-S -suuntaisesti 7 m, W-E -suuntaisesti 6 m ja korkeus 0,1-0,5 m. Löydöt TYA 207:22-43,47-136.

#### **Kivirakenteet (14 ) pronssikausi**

Kivilatomus 14 on samantyyppinen kuin 13 ja sen halkaisija on 4,3 m.

#### **Kivirakenteet (15 ) pronssikausi**

Röykkiö 15 ( $x = 6677\ 93$ ,  $y = 2456\ 78$ ,  $z = 32$ ) sijaitsee röykkiön 7 lounaispuolella ja se on matala, maansekainen kivilatomus, jonka koko on 6 x 5 m. Mullansekaisen hiekan keskellä on soikeahko kivikehä, josta löytyi hieman palanutta luuta. Röykkiön pohjalla on keskellä pyöreä kehä, jota ympäröi harva, hiekkakivilaaosta rakennettu kehä, jonka ulkopuolella saattaa olla vielä yksi osittainen kivikehä. Pohjatasolla on myös pohjaan suippeneva kuoppa, josta löytyi palanutta luuta ja mahdollinen valinmuotin kappale. Latomuksesta löytyi myös keramiikkaa ja kvartsi-iskos (TYA 196:1-51).

#### **Kivirakenteet (16 ) pronssikausi**

Kivilatomus 16 ( $x = 6677\ 91$ ,  $y = 2456\ 77$ ,  $z = 29,5$ ) sijaitsee latomuksen 9 ja 10 reunakehän koillis-päässä. Se on matala maansekainen ja muodoltaan soikea röykkiö. Pintakiveyksen alla on tiivis kiveys. latomuksen pohjalla on keskellä soikea kehä ja sen ympärillä harva reunakehä, joka yhtyi latomus-ten 9 ja 10 reunakehään. Löytöinä palanutta luuta ja keramiikkaa (TYA 174:55-75).

#### **Kivirakenteet (17 )**

Kivilatomus 17 sijaitsee latomuksen 15 lounaispuolella ja se saattaa olla samantyyppinen matala maansekainen hauta. Pituus N-S -suuntaisesti 6 metriä ja leveys W-E -suuntaisesti 5 m, korkeus enimmillään 0,4 m. Latomusta ei ole tutkittu.

#### **Kivirakenteet (18 ) pronssikausi**

Kivilatomus 18 ( $x = 6677\ 93$ ,  $y = 2457\ 78$ ,  $z = 30,5$ ) sijaitsee latomusten 15 ja 16 välillä. Koekuopassa havaittiin turpeen alla kookkaista kiviä. Mahdollinen latomus, jota ei ole tutkittu.

#### **Röykkiö (5 ) pronssikausi**

Röykkiö 5 ( $x = 6677\ 91$ ,  $y = 2456\ 81$ ,  $z = n. 31,5$ ) sijaitsee Lemu-Ervelä -kylätien lounaispuolella, kuusimetsässä, noin 70 m Nurmen asuinrakennuksesta luoteeseen. Se on muodoltaan pyöreä ja kooltaan röykkiö on NE-SW -suuntaisesti 19 m ja SE-NW -suuntaisesti 18 m ja korkeudeltaan 1,2 m. Siinä on keskellä laaja, matala kuopanne.

#### **Röykkiö (6 ) pronssikausi**

Röykkiöt 6 ( $x = 6677\ 94$ ,  $y = 2456\ 80$ ,  $z = n. 33$ ) ja 7 ( $x = 6677\ 94$ ,  $y = 2456\ 79$ ,  $z = n. 33$ ) sijaitsevat röykkiöstä 5 n. 30 m luoteeseen kuusi- ja mäntymetsän reunustamalla matalalla harjanteella. Ne ovat aivan vierekkäin ja kiinni toisissaan. Röykkiön 6 keskellä ja itäosalla on kuopat ja sen koillispuolelta on osa tuhoutunut pienen hiekkakuopan teossa. Muodoltaan se on pyöreäpohjainen, halkaisijaltaan 12 m ja korkeudeltaan 0,2-1,3 m. Röykkiö on koottu tasakokoisista kivistä, joiden välit on täytetty pienemmil-lä kivillä, jotka yhdessä muodostivat kumpumaisen pinnan. Peitekiveyksen alla on turvekerros, jonka alla on puolestaan mullansekainen hiekka. Hiekan alla on uloimpana reunakehä, jonka sisäpuolella on epäsymmetrisiä kehärakenteita ja lisäksi kookas, tasalakinen kivi. Röykkiön pohjalla on soikea ja pyö-reä kivikehä. Löytöinä keramiikkaa ja palanutta luuta (TYA 174:1-16).

#### **Röykkiö (7 ) pronssikausi**

Röykkiö 7 on myös muodoltaan pyöreä ja sen halkaisija on 7,5 m. Kumpumaisen pintakiveyksen alta erottuu multakerros. Röykkiön rakenne on samanlainen kuin röykkiössä 6 ja niiden reunakiveykset yhtyvät. Röykkiön 7 keskustassa pohjalla oli pyöreähkö kehä, jota ympäröi harvempi kivikehä. Lisäksi reunakehän sisäpuolella oli ainakin 4 polttohautausta epäsymmetrisissä kehärakenteissa. Löytöinä keramiikkaa ja palanutta luuta (TYA 174:17-31). Röykkiö (7a )

Röykkiö 7a sijaitsee röykkiön 7 pohjoispuolella ja se paljastui vasta kaivauksen yhteydessä. Se on pienistä kivistä koottu, pyöreä kiveys, jonka halkaisija on n. 2 m.

#### **Röykkiöt (8 ) pronssikausi**

Röykkiö 8 (x = 6677 89, y = 2456 77, z = 29) sijaitsee n. 40 m lounaaseen röykkiöstä 5 loivassa lounaaseen viettävässä alarinteessä, moreenipohjalla avokallion reunassa, jossa kasvaa kuusia. Kaivauksessa röykkiö osoittautui kolmiosaiseksi. Ylimpänä on matala, muodoltaan soikea ja kooltaan 6 x 7m kokoinen kiven- ja mullansekainen röykkiö, jonka korkeus on 40 cm. Sen eteläpuolella on osittain kalliolla kiven- ja mullansekainen kiveys, jonka koko on 2 x 2,5 m. Näitä kahta osaa erottaa toisistaan kolmen suuren kivenlohkareen muodostama kivirivi. Röykkiön lounaispuolella on maansekainen kiveys, joka jatkuu alaspäin lounaaseen paljastuneen kallion syvennyksissä. Soikeasta rauniosta havaittiin oli 2 pyöreää kivikehää, joista pienemmän keskeltä löytyi hieman palanutta luuta (TYA 158: 15). Alempana havaittiin myös osittainen kivikehä, jonka itäpäässä oli silmäkiven tapainen iso kivi. Röykkiöstä löytyi em. palaneen luun lisäksi toinen luualue (TYA 158: 17-18) ja palanen keramiikkaa (TYA 158: 16). Eteläpuolisen kiveyksen pintakivien alla on mullanasekaista hiekkaa, jonka alta tuli esiin kallio. Löytöinä 3 keramiikanpalaa (TYA 158: 14). Lounaispuoleisen kiveyksen alla on noensekaista multaa ja kivikerros, jonka alla on myös noensekainen kerros ja kolmas kivikerros. Kallion kolot on täytetty kerroksittain noensekaisella maalla ja kivillä. Löydöt TYA 158:14-18.

#### **Kivirakenteet (9 ) pronssikausi**

Kivilatomus 9 (x = 6677 91, y = 2456 76, z = n. 29) sijaitsee 40 m lounaaseen röykkiöstä 7 moreenipohjalla kuusi- ja mäntymetsässä. Se on ylimmäinen useamman perättäisen röykkiön ryhmästä lounaaseen viettävällä rinteellä. Röykkiö on maansekainen kooltaan NE-SW -suuntaisesti 9,5 m, NW-SE -suuntaisesti 8 m ja korkeudeltaan 0,1-0,6 m. Sen keskellä on silmäkiven tapainen isompi kivi. Röykkiö muodostaa rakenteellisen kokonaisuuden röykkiön 10 kanssa. Röykkiöt muodostavat 2 perättäistä kiveystä, joiden ympärille on koottu yhtenäinen soikea reunakehä. Kyseessä on ehkä 2 erillistä hautausta, jotka on myöhemmin yhdistetty yhtenäisen kehän sisälle. Yhteensä ne ovat kooltaan 9 x 10 m. Nro 9 on keskisuurista kivistä tehty pyöreähkö latomus (3 x 4 m), jonka sisäpuolella on mullansekaisen hiekan alue, josta löytyi palanutta luuta. Löydöt TYA 174:32-54.

#### **Asuinpaikat (B asuinpaikka) pronssikausi**

Mäen lounaisosassa on ainakin viitteitä pronssikauden asuinpaikasta. Erityisesti hautojen 15, 16 ja 8 välillä sekä kahden ensi mainitun sekä haudan 11 alla ja täyhteessä todettiin tutkimuksissa asumiseen viittaavaa kulttuurikerrosta.

### **TUTKIMUSHISTORIA**

1897 Tarkastus - Hjalmar Appelgren-Kivalo, 1926 Inventointi - Helmer Salmo, 1979 Kaivaus - Ulla Lähdesmäki, 1980 ,Kaivaus - Unto Salo, Ulla Lähdesmäki, 1981 Kaivaus - Unto Salo, Ulla Lähdesmäki, 1982 Kaivaus - Ulla Lähdesmäki, 1997 Inventointi - Eeva Raike, Kari Virtanen

### **INVENTOINTIKERTOMUS**

Kohteen röykkiöiden ja kivirakenteiden kunto tarkastettiin. Paikka on hyvin hoidettu muinaisjäännös alue. Lopuksi alueelta otettiin valokuvat.

Havaintomahdollisuus: hyvä

Negatiivit: 108242-108243

Diapositiivit: 38035-38036

Peruskarttaliite 14

## TUTKIMUSHISTORIA

1897 Tarkastus - Hjalmar Appelgren-Kivalo, 1926 Inventointi - Helmer Salmo, 1980 Inventointi - Unto Salo, Ulla Lähdesmäki, 1997 Inventointi - Eeva Raike, Kari Virtanen

## INVENTOINTIKERTOMUS

Hyypiänmäen röykkiöiden kunto tarkastettiin. Röykkiöitä pystyttiin havaitsemaan kolme, joista röykkiöt 4 ja 5 yhdistettiin, koska niitä ei pystytty erottamaan toisistaan. Röykkiötä 3 ei löydetty. Röykkiöiden koot mitattiin ja niiden keskinäiset etäisyydet. Lopuksi alue valokuvattiin.

Havaintomahdollisuus: hyvä

Negatiivit: 108222

Diapositiivit: 38023

Peruskarttaliite 12



**586 01 0057 Hyypiänmäki**

Muinaisjäännöstyyppi: Röykkiöt  
 -lisämääre: hautaröykkiöt  
 Lukumäärä: 5

Ajoitus: Pronssikausi  
 Rauhoitusluokka: 1

**SIJAINTI**

Alue: Lemunkartano  
 Peruskartta: 2012 12 Perniö  
 Koordinaatit: X = 6678 03, Y = 2457 52, Z = 50 - 55  
 Etäisyystieto: n. 6,5 km Perniön asemasta kaakkoon

**KIINTEISTÖT**

Lemunkartano 586-453-0001-0010 Hiiska

**PERUSTIEDOT**

Hyypiänmäen muinaisjäännöskohde sijaitsee korkealla jyrkkäreunaisella kuusi- ja mäntymetsää kasvavalla mäellä, jonka luoteis puolella ovat röykkiöt 2-5 ja kaakkoispäässä röykkiö 1. Kaikki röykkiöt on rakennettu kalliopaljastumalle. Hyypiänmäestä pohjois-koilliseen noin 950 metrin päässä on Leuarinmäki 1. Hyypiänmäen ja Leuarinmäen välissä peltojen keskellä virtaa Asteljoki.

**KOhteet****Röykkiö (1) pronssikausi**

Röykkiö 1 on kaakkoisin hieman erillään muista alueen röykkiöistä. Se on rakennettu kallion korkeimmalla kohdalle. Muodoltaan röykkiö on soikea ja sen päällä kasvaa nuoria mäntyjä. Röykkiön mitat: N-S -suuntaisesti 5,3 m, W-E -suuntaisesti 6 m ja korkeus noin 0,5 m.

**Röykkiö (2)**

Röykkiö 2 on muodoltaan pyöreäpohjainen, kekomainen ja se on rakennettu kalliopohjalle. sen keskellä on syvä kuoppa ja sitä on purettu koillisosasta. Röykkiön mitat: halkaisija 8 m ja korkeus noin 1,2 m.

**Röykkiö (3)**

Röykkiö 3 sijaitsee 2 m etelään röykkiöstä 2. Sen halkaisija on 6 m ja korkeus 40 cm. Se on muodoltaan pyöreä ja rakennettu kalliopohjalle. Vuoden 1997 inventoinnissa ei pystytty havaitsemaan röykkiön 2 vierestä tämän tyyppistä röykkiötä. Alueella oli jonkin verran kiviä.

**Röykkiö (4)**

Röykkiö 4 sijaitsee 2 m länteen röykkiöstä 2. Röykkiö on muodoltaan soikea ja se on rakennettu kalliopohjalle. Röykkiöitä 4 ja 5 ei voitu erottaa toisistaan, koska kivet olivat levinneet pahoin alueella. Röykkiön/röykkiöiden mitat: N-S -suuntaisesti 7,5 m, W-E -suuntaisesti 4 m, korkeus noin 0,3 m.

**Röykkiö (5)**

Röykkiö 5 sijaitsee 1 m pohjoiseen röykkiöstä 4. Vuoden 1997 inventoinnissa ei pystytty erottamaan röykkiöitä 4 ja 5 toisistaan.

**586 01 0058 Pajapakankankare**

Muinaisjäännöstyyppi: Röykkiöt  
-lisämääre: hautaröykkiöt  
Lukumäärä: 1

Ajoitus: Pronssikausi  
Rauhoitusluokka: 1

**SIJAINTI**

Alue: Lemunkartano  
Peruskartta: 2012 12 Perniö  
Koordinaatit: X = 6677 35, Y = 2457 47, Z = 25 - 30  
Etäisyystieto: n. 7 km Perniön asemasta eteläkaakkoon

**KIINTEISTÖT**

Lemunkartano 586-453-0001-0005 Mäntyniemi

**PERUSTIEDOT**

Pajapakankankareen talosta (nykyisin kesämökki) noin 70 metriä pohjoiseen on Pajapakankankareen röykkiö, jonka mitat ovat N-S -suuntaisesti 10 metriä ja W-E -suuntaisesti 8,3 metriä ja korkeus noin 0,5 metriä. Röykkiön eteläreunassa on näkyvissä ladottua reunakehää. Sen keskellä on kaksi kuoppaa. Kivet ovat hyvin sammaloituneet. Alueella kasvaa nuorta kuusimetsää.

**TUTKIMUSHISTORIA**

1897 Tarkastus - Hjalmar Appelgren-Kivalo, 1926 Inventointi - Helmer Salmo, 1997 Inventointi - Eeva Raike, Kari Virtanen

**INVENTOINTIKERTOMUS**

Paikalla käytiin 16.9.1997. Röykkiö mitattiin ja tarkastettiin sen kunto, joka todettiin hyväksi. Lopuksi röykkiö valokuvattiin.

Havaintomahdollisuus: hyvä

Negatiivit: 108221

Diapositiivit: 38022

Peruskarttaliite 14

**586 01 0059 Suulpakankankare**

Muinaisjäänöstyyppi: Röykkiöt  
-lisämääre: hautaröykkiöt  
Lukumäärä: 1

Ajoitus: Pronssikausi  
Rauhoitusluokka: 1

**SIJAINTI**

Alue: Lemunkartano  
Peruskartta: 2012 12 Perniö  
Koordinaatit: X = 6677 32, Y = 2457 60, Z = 30 - 32,5  
Etäisyystieto: n. 7 km Perniön asemasta eteläkaakkoon

**KIINTEISTÖT**

Lemunkartano 586-453-0001-0006 Palteela

**PERUSTIEDOT**

Suulpakankankareen eteläreunassa, Suulpakan autiotalosta noin 100 metriä pohjoiseen päin on säännöllisen pyöreä röykkiö, joka on rakennettu kalliopohjalle. Röykkiön keskellä on matala painanne. Röykkiöstä noin 2 metriä etelään päin on rakennettu suurista lohkotuista kivistä vallia sekä pieni kivikasa. Röykkiön koillispuolelle heitelty jonkin verran metalliromua. Muuten röykkiö on hyväkuntoinen. Röykkiön mitat: N-S -suuntaisesti 12 m, W-E -suuntaisesti 10,5 m ja korkeus noin 2 m.

**TUTKIMUSHISTORIA**

1897 Tarkastus - Hjalmar Appelgren-Kivalo, 1926 Inventointi - Helmer Salmo, 1997 Inventointi - Eeva Raike, Kari Virtanen

**INVENTOINTIKERTOMUS**

Paikalla käytiin 16.9.1997. Röykkiö koko mitattiin ja tarkastettiin sen kunto, joka todettiin hyväksi. Lopuksi röykkiö valokuvattiin.

Havaintomahdollisuus: hyvä

Negatiivit: 18220:

Diapositiivit: 38021

Peruskarttaliite 14

**586 01 0060 Rajakallio 1**

Muinaisjäännöstyyppi: Röykkiöt  
 -lisämääre: hautaröykkiöt  
 Lukumäärä: 13

Ajoitus: Pronssikausi  
 Rauhoitusluokka: 1

**SIJAINTI**

Alue: Lemunkartano  
 Peruskartta: 2012 12 Perniö  
 Koordinaatit: X = 6676 74, Y = 2457 68, Z = 45  
 Etäisyystieto: n. 7,5 km Perniön asemasta eteläkaakkoon

**KIINTEISTÖT**

Lemunkartano 586-453-0001-0006 Palteela

**PERUSTIEDOT**

Rajakallio 1 sijaitsee Korttilan kylän ja Lemunkartanon maitten rajamaastossa olevalla Rajakallio nimisen mäen länsi-luonaispuolella olevalla kalliopaljastumalla ja sen itäreunassa. Mäki kohoaa Lemun-  
 suon itäreunalta ja jatkuu suon suuntaisesti pitkulaisena lounais-koillissuuntaisena selänteenä. Turus-  
 ta Helsinkiin vievä ratalinja kulkee alueesta lounaaseen noin 130 metriä. Suorannan tilan päärakennus  
 sijaitsee noin 200 kaakkoon röykkiöalueesta.

**KOHITEET****Röykkiö (1 ) pronssikausi**

Pohjoisin röykkiö, röykkiöstä 3 19 metriä koilliseen on pahasti tuhoutunut röykkiö 1. Jäljellä olevan osan koko on S-N -suuntaisesti 4,5 m, W-E -suuntaisesti 3 m ja korkeus 30 cm. Röykkiön keskellä on 2 x 1 m kokoinen kiviarkku.

**Röykkiö (10 ) pronssikausi**

Alueen isoimmasta röykkiöstä eli röykkiöstä 3 37 metriä etelä-kaakkoon päin ja röykkiöstä 9 noin 5,5 metriä lounaaseen päin on hajotettu röykkiö 10, jonka koko on N-S -suuntaisesti 4 m, W-E -suuntaisesti 4,3 m ja korkeus 0,3 m.

**Röykkiö (11 ) pronssikausi**

Röykkiöstä 10 noin 9,5 m itäkaakkoon päin on Röykkiö 11. Röykkiö on tuhoutunut ja siinä on näkyvis-  
 sä kivikehä, jonka koko on 7,4 x 2 m. Röykkiö sijaitsee aivan Lemunkartanon ja Korttilan rajalinjalla.

Röykkiö (12 ) pronssikausi Röykkiöstä 11 9,5 m itään päin on röykkiö 12, joka on kooltaan pieni ja muodoltaan pyöreä matala röykkiö. Sen halkaisija on 2 m ja korkeus 0,2 m.

**Röykkiö (13 )**

Röykkiön 12 luoteispuolella on pitkänsoikea kivikasa, kooltaan 5 x 4 m ja korkeudeltaan 30 cm. Sen keskellä on 2,7 1,5 m kokoinen. Tätä ei kuitenkaan löydetty vuoden 1997 inventoinnin yhteydessä.

**Röykkiö (2 ) pronssikausi**

Röykkiöstä 3 itäkoilliseen 17 metriä on röykkiö 2, joka on pieni yksikerroksinen kivilatomus, jonka koko on N-S -suuntaisesti 3 m, W-E -suuntaisesti 3,6 m ja korkeus 0,2 m. Röykkiössä on vain yksi kivikerros ja kivet ovat sammaleen peitossa.

**Röykkiö (3 ) pronssikausi**

Röykkiöstä 1 19 m lounaaseen on alueen suuri röykkiö, jonka keskellä on kolme kraaterinomaista kuoppaa. Keskimäinen kuoppa on uuden näköinen. Röykkiön mitat: N-S -suuntaisesti 17,2 m, W-E -suuntaisesti 17,5 m ja korkeus 2 m.

**Röykkiö (4) pronssikausi**

Röykkiöstä 3 10 m etelään on röykkiö 4, joka on tuhoutunut eli kivet levinneet pahoin ympäristöön. Röykkiön mahdolliset mitat: N-S -suuntaisesti 5,4 m, W-E -suuntaisesti 5,5 m ja korkeus noin 0,3 m. Röykkiö lähes maantasainen.

**kivirakenteet (5)**

Salmon inventointi kertomuksen mukaan röykkiön 3 itäreunasta 9 m koilliseen on 7 suuren kiven muodostama kehä, jonka koko on 4 x 2 m. Tätä ei pystytty löytämään vuoden 1997 inventoinnissa.

**Röykkiö (6) pronssikausi**

Röykkiöstä 3 koilliseen noin 5 metriä on pitkänsoikea ja matala röykkiö, jonka koko N-S -suuntaisesti 5 m, W-E -suuntaisesti 4,2 m ja korkeus 0,3 m.

**Röykkiö (7) pronssikausi**

Alueen suurimmasta röykkiöstä, röykkiöstä 3 itä-kaakkoon 32 metriä on röykkiö 7, joka on muodoltaan pitkänsoikea kivilatomus. Röykkiö 7 on kooltaan 8 x 5 m ja korkeudeltaan 20 cm. Latomuksen keskellä on 4 x 2,1 m kokoinen kiviarkku.

**kivirakenteet (8) pronssikausi**

Röykkiön 7 kaakkoispuolella noin 1 metrin päässä on nelikulmainen kivilatomus, joka on kooltaan 3,2 x 2,2, m ja 0,3 m korkea. Kivet ovat sammaleen peitossa.

**kivirakenteet (9) pronssikausi?**

Röykkiö 8 lounaispuolella ja röykkiöstä 3 37 metriä kaakkoon päin on suurista kivistä muodostuva nelikulmainen kivikehä, jonka sivu pituus on 3 m.

**TUTKIMUSHISTORIA**

1897 Tarkastus - Hjalmar Appelgren-Kivalo, 1926 Inventointi - Helmer Salmo, 1997 Inventointi - Eeva Raike, Kari Virtanen

**INVENTOINTIKERTOMUS**

Alue tarkastettiin ja röykkiöiden sekä kivirakenteiden kunto pyrittiin tarkastamaan. Inventoinnissa ei löydetty kaikkia H. Salmon luetteloimia rakenteita alueelta. Osittain kalliopaljastuman ulkopuolella mahdollisesti olleet rakenteet ovat nykyisin kasvillisuuden peitossa ja vaikeasti havaittavissa. Löydettyjen röykkiöiden ja kivirakenteiden koot mitattiin ja niiden keskinäiset etäisyydet. Lopuksi alueella otettiin valokuvia.

Havaintomahdollisuus: Osittain heikko, osittain hyvä

Negatiivit: 108214-108217

Diapositiivit: 38018-38019

Peruskarttaliite 14

**586 01 0061 Rajakallio 2**

Muinaisjäännöstyyppi: Röykkiöt  
-lisämääre: hautaröykkiöt  
Lukumäärä: 1

Ajoitus: Pronssikausi  
Rauhoitusluokka: 1

**SIJAINTI**

Alue: Lemunkartano  
Peruskartta: 2012 12 Perniö  
Koordinaatit: X = 6676 76, Y = 2457 85, Z = 40  
Etäisyystieto: n. 7,5 km Perniön asemasta eteläkaakkoon

**KIINTEISTÖT**

Lemunkartano 586-453-0001-0006 Palteela

**PERUSTIEDOT**

Rajakallio 2 sijaitsee Rajamäen koillispuolella jatkuvalla kallioselänteellä noin 200 metriä lounaaseen Rajakallio 1:stä. Rajakallio 2:n röykkiö on korkealla kalliolla Lemun-Torkkilan rajalla Torkkilaan vievää tiestä noin 20 metriä luoteeseen päin. Röykkiön kivet ovat hieman levinneet ympäristöön, mutta muutoin se on hyväkuntoinen. Röykkiön kivet ovat sammaloituneet. Röykkiön mitat: N-S -suuntaisesti 5 m, W-E -suuntaisesti 5,4 m ja korkeus 0,6 m.

**TUTKIMUSHISTORIA**

1897 Tarkastus - Hjalmar Appelgren-Kivalo, 1926 Inventointi - Helmer Salmo, 1997 Inventointi - Eeva Raike, Kari Virtanen

**INVENTOINTIKERTOMUS**

Rajakallio 2:n röykkiön kunto ja sijainti tarkastettiin. Röykkiön on pysynyt hyvässä kunnossa ja sijainti tiedot olivat oikeat. Lopuksi röykkiö koko mitattiin ja se valokuvattiin.

Havaintomahdollisuus: Hyvä

Negatiivit: 108218

Diapositiivit: -

Peruskarttaliite 14

**586 01 0062 Uutela**

Muinaisjäänöstyyppi: Röykkiöt  
-lisämääre: hautaröykkiöt  
Lukumäärä: 1

Ajoitus: Pronssikausi  
Rauhoitusluokka: 1

**SIJAINTI**

Alue: Torkila  
Peruskartta: 2012 12 Perniö  
Koordinaatit: X = 6676 86, Y = 2457 90, Z = 40  
Etäisyystieto: n. 7,5 km Perniön asemasta eteläkaakkoon

**KIINTEISTÖT**

Torkila 586-489-0004-0003 Uutela

**PERUSTIEDOT**

Rajakallio 2 röykkiöstä noin 100 metriä pohjois-koilliseen päin on Uutelan röykkiö. Röykkiö sijaitsee samalla kallioselänteellä kuin Rajakallio 2:n röykkiö, mutta omalla kalliopaljastumalla, Torkilaan vievästä tiestä noin 40 metriä luoteeseen päin. Röykkiön keskellä on maankivi, jonka ympärille se on kasattu. Röykkiön keskellä on kuoppa. Mahdollisesti röykkiöstä viety jonkin verran kiviä, koska tienpuolella kiveys hyvin matala. Röykkiön mitat: NE-SW -suuntaisesti 10 metriä, NW-SE -suuntaisesti 10,5 m ja korkeus 1,5 m.

**TUTKIMUSHISTORIA**

1897 Tarkastus - Hjalmar Appelgren-Kivalo, 1926 Inventointi - Helmer Salmo, 1997 Inventointi - Eeva Raike, Kari Virtanen

**INVENTOINTIKERTOMUS**

Uutelan röykkiön kunto ja sijainti tarkastettiin. Lopuksi röykkiö valokuvattiin.

Havaintomahdollisuus: Hyvä

Negatiivit: 108219

Diapositiivit: 38020

Peruskarttaliite 14

**586 01 0063 Rajamäki**

Muinaisjäännöstyyppi: Röykkiöt  
 -lisämääre: hautaröykkiöt  
 Lukumäärä: 9

Ajoitus: Pronssikausi  
 Rauhoitusluokka: 1

**SIJAINTI**

Alue: Korttila  
 Peruskartta: 2012 12 Perniö  
 Koordinaatit: X = 6676 66, Y = 2457 74, Z = 25  
 Etäisyystieto: n. 7,5 km Perniön asemasta eteläkaakkoon

**KIINTEISTÖT**

Korttila 586-437-0001-0014 Suometsä

**PERUSTIEDOT**

Rajamäen röykkiöalue sijaitsee samalla mäellä kuin Rajakallio 1 mutta eteläosassa Korttilan kylään kuuluvalla alueella. Kallion lounaispuolella tällä kohtaan on hyvin jyrkkä reuna, jonka alapuolella on Lemunsuo. Turku-Helsinki ratalinja kulkee lounaassa noin 130 metrin päässä. Röykkiöistä 4,6,8 ja 9 sijaitsevat aivan kallion länsireunalla. Loput ovat noin 50-75 metriä itään päin mäen päällä.

**KOhteet****Röykkiö (1) pronssikausi**

Aivan Lemun-Korttilan rajalla, 75 m mäen länsireunasta on muodoltaan soikea röykkiö, jonka koko NW-SE -suuntaisesti 7,4 m, NE-SW -suuntaisesti 4,1 m ja korkeus noin 0,75 m.

**kivirakenteet (2)**

Röykkiöstä 1 16,5 metriä kaakkoon päin on kivikehä, jonka koko on 4,2 x 3,8 m ja korkeus 30 cm. Vuoden 1997 inventoinnissa kivikehä todettiin hyvin epämääräiseksi.

**Röykkiö (3) pronssikausi**

Röykkiöstä 1 17,5 metriä luoteeseen päin on hajotettu röykkiö, jonka mitat on NW-SE -suuntaisesti 5 m ja NE-SW -suuntaisesti 4 m. Lähes maantasainen.

**kivirakenteet (4)**

Röykkiöstä 1 13 m lounaaseen on suunnikkaan muotoinen kivilatamus, kooltaan 2,5 x 1,5 m. Itäpuoliset kivet ovat puoliympyrässä.

**Röykkiö (5) pronssikausi**

Röykkiöstä 3 4 m luoteeseen on lähekkäin 3 kiveä. Vuoden 1997 inventoinnissa tätä rakennetta pidettiin hyvin epämääräisenä. Epävarmaa, liittyykö mitenkään röykkiöihin. Saattaa olla luontainen.

**Röykkiö (6) pronssikausi**

Röykkiöstä 4 13 m luoteeseen on pitkä ja kapea röykkiö, jonka mahdollisesti hajoitettu lähes maantasaiseksi. Röykkiön mitat: NW-SE -suuntaisesti 11 m, NE-SW -suuntaisesti 4,5 m.

**Röykkiö (7)**

Röykkiöstä 6 metriä kaakkoon pitäisi Salmon vuoden 1926 inventointikertomuksen mukaan olla suunnikkaan muotoinen kivilatamus, kooltaan 2,8 x 1,8 m ja korkeudeltaan 30 cm. Vuoden 1997 inventoinnissa kuvauksen mukaista rakennetta ei löydetty. Saattaa olla hajoitettu tai sitten se on kasvillisuuden peitossa.

**Röykkiö (8) pronssikausi**

Röykkiöstä 6 17 metriä kaakkoon päin on röykkiö 8, jonka halkaisija on 3,4 metriä ja korkeus noin 0,7 m. Sen keskellä on matala kuoppa.



**Röykkiö (9 ) pronssikausi**

Röykkiöstä 8 27 m kaakkoon on röykkiö 9, joka saattaa muodostua kahdesta rinnakkaisesta hajoitetusta röykkiöstä, joiden yhteispituus W-E -suuntaisesti on 11 m, leveys N-S -suuntaisesti 5 m ja korkeus hieman alle 0,5 m. Röykkiöt ovat Rajamäen eteläisimmät ja ne ovat aivan kallion reunalla.

**TUTKIMUSHISTORIA**

1897 Tarkastus - Hjalmar Appelgren-Kivalo, 1926 Inventointi - Helmer Salmo, 1997 Inventointi - Eeva Raike, Kari Virtanen

**INVENTOINTIKERTOMUS**

Kohteen röykkiöiden ja muiden rakenteiden kunto tarkastettiin. Kaikkia Salmon vuoden 1926 inventoinnissa mainittuja rakenteita ei pystytty löytämään. Kaikkien löydettyjen röykkiöiden ja rakenteiden koot mitattiin ja niiden keskinäiset etäisyydet. Lopuksi aluetta valokuvattiin.

Havaintomahdollisuus: Melko hyvä

Negatiivit: -

Diapositiivit: -

Peruskarttaliite 14

**586 01 0064 Alitalo**

Muinaisjäännöstyyppi: Röykkiöt  
 -lisämääre: hautaröykkiöt  
 Lukumäärä: 2

Ajoitus: Pronssikausi  
 Rauhoitusluokka: 1

**SIJAINTI**

Alue: Korttila  
 Peruskartta: 2012 12 Perniö  
 Koordinaatit: X = 6676 50, Y = 2457 78, Z = 30  
 Etäisyystieto: n. 8 km Perniön asemasta eteläkaakkoon

**KIINTEISTÖT**

Korttila 586-437-0001-0014

**PERUSTIEDOT**

Rajamäen lounaisella kielekkeellä kaksi hajoitettua röykkiötä. Röykkiö on rakennettu kalliopohjalle ja alueella kasvaa nuoria mäntyjä ja koivuja. Rajamäen kohde sijaitsee noin 100 metriä kaakkoon Alitalon röykkiöistä. Turku-Helsinki ratalinja kulkee lounaassa noin 80 metrin päässä kohteesta.

**KOhteet****Röykkiö (1 ) pronssikausi**

Röykkiö 1 on kahdesta röykkiöistä läntisempi, joka on rakennettu kalliopaljastuman päällä aivan kielekkeen reunalle. Melko pahoin hajoitettu. Röykkiö on hieman kolmion muotoinen, jonka sivujen pituudet ovat 15 m, 9 m ja 11,5 m. korkeus on ehkä noin 0,3 m.

**Röykkiö (2 )**

Röykkiöstä 1 noin 10 metriä itään päin on röykkiö 2, joka on myös hajoitettu. Röykkiön mitat: N-S -suuntaisesti 7 m, W-E -suuntaisesti 5,7 m ja korkeus noin 0,3 m.

**TUTKIMUSHISTORIA**

1926 Inventointi - Helmer Salmo, 1997 Inventointi - Eeva Raike, Kari Virtanen

**INVENTOINTIKERTOMUS**

Kohteen röykkiöiden kunto tarkastettiin, niiden koot mitattiin sekä keskinäinen etäisyys.

Havaintomahdollisuus: hyvä

Negatiivit: -

Diapositiivit: -

Peruskarttaliite: 14

**586 01 0065 Jokiharju**

Muinaisjäännöstyyppi: Röykkiöt  
-lisämääre:  
Lukumäärä: 1

Ajoitus: Pronssikausi  
Rauhoitusluokka: 2

**SIJAINTI**

Alue: Asteljoki  
Peruskartta: 2012 12 Perniö  
Koordinaatit: X = 6677 86, Y = 2455 09, Z = 40  
Etäisyystieto: n. 5 km Perniön asemasta eteläkaakkoon

**KIINTEISTÖT**

Asteljoki 586-407-0001-0027 Jokiharju

**PERUSTIEDOT**

Jokiharjuun vievän tien vieressä, sammal pohjaisessa etelä-lounaaseen viettävässä kuusimetsässä on varhaisimpien tutkimusten mukaan 1-3 röykkiötä. Kohteesta etelään noin 600 metrin päässä peltojen keskellä virtaa Asteljoki. Vuonna 1945 Meinander havaitsi tien pohjoispuolella 2 ja eteläpuolella yhden röykkiön. Salmon mukaan vain yksi kivikasoista oli röykkiöhauta ja muut luonnonmuodostumia. Vuoden 1997 inventoinnissa alueelta ei löydetty yhtään selvää röykkiötä. Alue on luonnostaan hyvin kivinen.

**TUTKIMUSHISTORIA**

1945 Tarkastus - C. F. Meinander, 1965 Tarkastus - Helmer Salmo, 1997 Inventointi - Eeva Raike, Kari Virtanen

**INVENTOINTIKERTOMUS**

Paikalla käytiin vuoden 1997 inventoinnin aikana, mutta alueelta ei pystytty havaitsemaan yhtään röykkiötä.

Havaintomahdollisuudet: kohtalaiset

Negatiivit: -

Diapositiivit: -

Peruskarttaliite 13

**586 01 0066 Asteljoen kartano**

Muinaisjäännöstyyppi: Röykkiöt  
 -lisämääre: hautaröykkiöt  
 Lukumäärä: 1

Ajoitus: Pronssikausi  
 Rauhoitusluokka: 1

**SIJAINTI**

Alue: Asteljoki  
 Peruskartta: 2012 12 Perniö  
 Koordinaatit: X = 6676 56, Y = 2453 59, Z = 25  
 Etäisyystieto: n. 5 km Perniön asemasta etelään

**KIINTEISTÖT**

Asteljoki 586-407-0001-0056 Asteljoki

**PERUSTIEDOT**

Perniön kirkolta Kiskoon vievästä maantiestä noin 220 metriä pohjoiseen päin on Asteljoen kartano nimellä tunnettu röykkiö. Sen itäpuolella noin 500 metrin päässä virtaa Asteljoki. Röykkiö on pienellä peltosaarekkeella ja mahdollisesti ainakin osa sen kivistä on myöhemmin pellolta tuotuja. Pelto on vain noin 1 metrin päässä röykkiön länsipuolella. Röykkiön pohjoisosassa kasvaa pensaita ja lehtipuita. Kohtalaisen hyvin säilynyt, vaikka hieman levinnyt itään ja koilliseen päin. Röykkiön mitat: N-S - suuntaisesti 8,5 m, W-E- suuntaisesti 11 m ja korkeus. Röykkiöstä luoteeseen toisella peltosaarekkeella on kaksi peltorauniota.

**TUTKIMUSHISTORIA**

1964 Tarkastus - Helmer Salmo, 1997 Inventointi - Eeva Raike, Kari Virtanen

**INVENTOINTIKERTOMUS**

Alueen röykkiö ja sen ympäristö tarkastettiin. Pelto on lännessä vain metrin päässä röykkiöstä. Muutoin ympäristö ja röykkiö on hyvässä kunnossa. Röykkiön koko mitattiin ja se valokuvattiin.

Havaintomahdollisuus: hyvä

Negatiivit: 108241

Diapositiivit: 38034

Peruskarttaliite 16

**586 01 0067 Hiettaronmäki**

Muinaisjäännöstyyppi: Röykkiöt  
 -lisämääre: hautaröykkiöt  
 Lukumäärä: 5

Ajoitus: Pronssikausi  
 Rauhoitusluokka: 1

**SIJAINTI**

Alue: Asteljoki  
 Peruskartta: 2012 12 Perniö  
 Koordinaatit: X = 6676 76, Y = 2455 29, Z = 62,5  
 Etäisyystieto: 3,5 km Perniön kirkolta itä-kaakkoon päin

**KIINTEISTÖT**

Asteljoki 586-407-0001-0054

**PERUSTIEDOT**

Hiettaronmäki sijaitsee Perniön kirkolta Kiskoon vievän maantien pohjoispuolella. Maantiestä eroaa kapea Hiettaron kylätie, jonka itäpuolella Hiettaronmäki sijaitsee. Kaikki 5 röykkiötä sijaitsevat mäen länsi-luoteispuolella olevalla kalliopaljastumalla. Salmon inventointi kertomuksessa on mainittu, että mäen Laperlan kylän puoleisella itä-kaakkosrinteellä olisi röykkiöitä. Kuitenkin tällä puolen mäkeä on tehty voimakasta metsänraivausta, jonka yhteydessä mahdolliset röykkiöt ovat tuhoutuneet.

**KOhteet****Röykkiö (1) pronssikausi**

Hiettaronmäen suurin röykkiö, jonka lounaisreunassa ja itäosassa melko pahoja kaivausjälkiä. Keskeillä röykkiötä syvä kuoppa. Myös koillisosassa on kuoppa, mutta pienempi kuin edellinen. Röykkiön mitat: N-S -suuntaisesti 19,6 m, W-E -suuntaisesti 20,5 m ja korkeus noin 2,5 m.

**Röykkiö (2) pronssikausi**

Röykkiöstä 1 75 m lounaaseen on röykkiö 2, josta jäljellä vain pohjakivet. Röykkiön keskellä kasvaa mänty. Röykkiön mitat: NW-SE - 4,7 m, NE-SW -suuntaisesti 3,6 m ja korkeus 0, m. Röykkiön pohja on muodoltaan hieman nelikulmainen.

**Röykkiö (3) pronssikausi**

Röykkiöstä 2 noin 30 m lounaaseen on röykkiön 3 pohjakiveys. Pohjakiveyksen ympärillä kiviä, jotka mahdollisesti röykkiöstä peräisin. Pohjakiveyksen päällä kasvaa pieniä mäntyjä. Mitat: N-S -suuntaisesti 2,3 m, W-E -suuntaisesti 2,5 m ja korkeus noin 0,3 m.

**Röykkiö (4) pronssikausi**

Röykkiöstä 3 33 metriä kaakkoon päin on röykkiö 4, joka on ehjä ja muodoltaan säännöllisen pyöreä. Keskellä kasvaa pieniä mäntyjä. Röykkiön mitat: halkaisija 5 m ja korkeus 0,5 m.

**Röykkiö (5) pronssikausi**

Röykkiöstä 4 39 metriä lounaaseen on röykkiö 5, joka on matala, muodoltaan lähes pyöreä. Eteläreunassa kasvaa koivu ja joitakin mäntyjä. Röykkiön mitat: N-S -suuntaisesti 3,2 m, W-E -suuntaisesti 3,5 m ja korkeus 0,3 m.

## TUTKIMUSHISTORIA

1897 Tarkastus - Hjalmar Appelgren-Kivalo, 1926 Inventointi - Helmer Salmo, 1997 Inventointi - Eeva Raike, Kari Virtanen

## INVENTOINTIKERTOMUS

Hiettaronmäen röykkiöiden kunto tarkastettiin. Röykkiössä 1 oli tuoreita kaivuujälkiä. Asteljoen puolen muut kaksi röykkiön pohjaa olivat samassa kunnossa kuin edellisen inventoinnin yhteydessä. Vuoden 1997 inventoinnissa Asteljoen puolelta löydettiin kaksi uutta lähes ehjää röykkiötä (röykkiöt 4,5). Laparlan puolen röykkiöt, jotka Salmo mainitsee inventointikertomuksessaan, ovat mahdolliset tuhoutuneet voimakkaan metsänraivauksen yhteydessä.

Havaintomahdollisuus: hyvä

Negatiivit: 108245-108248

Diapositiivit: 38037-38040

Peruskarttaliite: 13

**586 01 0068 Isonnummenahde**

Muinaisjäännöstyyppi: Hautapaikat  
 -lisämääre: kummut  
 Lukumäärä: 1

Ajoitus: Rautakausi?  
 Rauhoitusluokka: 1

**SIJAINTI**

Alue: Laparla  
 Peruskartta: 2012 12 Perniö  
 Koordinaatit: X = 6675 74, Y = 2455 64, Z = 35  
 Etäisyystieto: n. 7,5 km Perniön asemasta etelään

**KIINTEISTÖT**

Laparla 586-447-0005-0030 Alastalo

**PERUSTIEDOT**

Perniön kirkolta Koskelle vievän tien pohjoispuolella on ollut 2 kumpuhautaa Salmon inventointikertomuksen mukaan. Ensimmäinen on kooltaan 7 x 6,5 m, muodoltaan pyöreä ja korkeudeltaan 50 cm. Tästä 11 m luoteeseen on 6 x 5 m kokoinen ja 50 cm korkea kumpu. Näiden lisäksi viimeksimainitusta 7,5 m koilliseen on soikea kivilatomus, kooltaan 5,6 x 3,8 m ja korkeudeltaan 40 cm. Kummuista n. 100 m Perniön kirkolle päin on lisäksi tien lounaispuolella soikea kumpu (4,6 x 3,5 m ja 60 cm korkea). Vuoden 1997 inventoinnin yhteydessä ei havaittu selviä kumpuja tai kiveyksiä alueella. Aivan maantien ojan leikkauksessa oli yksi mahdollinen kumpu. Muutoin alue oli hyvin kivistä ja kumpuilevaa luonnostaan.

**TUTKIMUSHISTORIA**

1897 Tarkastus - Hjalmar Appelgren-Kivalo, 1926 Inventointi - Helmer Salmo, 1997 Inventointi - Eeva Raike, Kari Virtanen

**INVENTOINTIKERTOMUS**

Kohde käytiin tarkastamassa, mutta Salmon inventointikertomuksen tapaisia rakenteita ei löydetty.

Havaintomahdollisuus: kohtalainen

Negatiivit: -

Diapositiivit: -

Peruskarttaliite 14

**586 01 0069 Suksenböle**

Muinaisjäännöstyyppi: Asuinpaikat  
-lisämääre:  
Lukumäärä: 1

Ajoitus: Rautakausi?  
Rauhoitusluokka: 2

**SIJAINTI**

Alue: Suksenböle  
Peruskartta: 2012 12 Perniö  
Koordinaatit: X = 6675 44, Y = 2452 62, Z = 30  
Etäisyystieto: 2 km Perniön kirkolta eteläkaakkoon päin

Laajuus: ?

**KIINTEISTÖT**

Suksenböle 586-482-0005-0000

**PERUSTIEDOT**

Mahdollinen asuinpaikka sijaitsee kuusikossa, etelään laskevalla hiekkarinteellä, hiekkakuopan reunalla, eikä sen laajuutta tunneta tarkasti. Löytöpaikasta noin 400 metriä länsiluoteeseen on Prestkullanmäen röykkiöt. Löytöinä keramiikkaa ja palanutta savea. Löytöjen lisäksi hiekkakuopan seinämässä oli havaittavissa nokista maata, rautakuonaa ja palaneita kiviä. Lähellä oli myös mahdollinen raudanvalmistuspaikka. Vuonna 1997 inventoinnin yhteydessä havaittiin, että hiekkakuoppa on jatkuvasti käytössä ja laajentunut. Vuoden 1997 inventoinnissa ei hiekkakuopan reunoilta havaittu mitään asuinpaikkaan viittaa. Mahdollista on, että asuinpaikka on tuhoutunut kokonaan hiekanotossa.

**TUTKIMUSHISTORIA**

1993 Tarkastus - Antti Bilund, 1997 Inventointi - Eeva Raike, Kari Virtanen  
Löydöt: KM 28170:1-4

**INVENTOINTIKERTOMUS**

Vuoden 1997 inventoinnin yhteydessä hiekkakuopan reunoilta ei havaittu mitään asuinpaikkaa viittavaa. Mahdollisesti se on tuhoutunut kokonaan hiekanoton yhteydessä. Hiekkakuoppa on jatkuvassa käytössä.

Havaintomahdollisuus: hyvä

Negatiivit: -

Diapositiivi: -

Peruskarttaliite 16



**586 01 0070 Prestkullanmäki**

Muinaisjäännöstyyppi: Röykkiöt  
 -lisämääre: hautaröykkiöt  
 Lukumäärä: 2

Ajoitus: Pronssikausi  
 Rauhoitusluokka: 1

**SIJAINTI**

Alue: Lupaja  
 Peruskartta: 2012 12 Perniö  
 Koordinaatit: X = 6675 68, Y = 2452 27, Z = 50 - 55  
 Etäisyystieto: 1,6 km Perniön kirkolta eteläkaakkoon päin

**KIINTEISTÖT**

Lupaja 586-456-0001-0018

**PERUSTIEDOT**

Prestkullanmäki on luoteis-kaakkoissuuntainen kallioselänne. Mäen etelä-lounaispuoleinen reuna on hyvin jyrkkä. Röykkiöt sijaitsevat mäen luoteisosan lounaisreunassa, kohdassa, jossa reuna on jyrkimmillään. Asteljoki virtaa mäen etelä-lounaispuolella noin 300 metrin päässä peltojen keskellä. Salmon inventoinnissa mainitaan alueelta kolme röykkiötä, mutta vuoden 1997 inventoinnissa löydettiin vain kaksi. Kalliolla on paljon kiviä, jotka voivat olla peräisin tutkituista röykkiöistä.

**KOhteet****Röykkiö (1 ) pronssikausi**

Kaakosta luoteeseen kulkevan mäen korkeimmalla kohdalla, mäen luoteispuolella on röykkiö 1, joka on tutkittu. Röykkiön koillisosassa on kallioon saakka ulottuva kuoppa, jonka reunat ovat litteistä pestykivistä. Röykkiön päällä kasvaa joitakin puita ja vesakkoa. Röykkiön mitat: N-S -suuntaisesti 13,3 m, W-E -suuntaisesti 12,5 m ja korkeus noin 2 m. (x=667568 y=245227).

**Röykkiö (2 ) pronssikausi**

Röykkiöstä 1 noin 5 metriä luoteeseen päin on röykkiö 2. Röykkiön kivet ovat hajallaan kalliolla. Se on tutkittu 1800-luvulla ja löytöinä tuli vain hiiltä ja palanutta luuta. Röykkiön mitat: noin 3,3 x 2,7 m ja korkeus 0,3 m. (x=696756 y=245226).

**TUTKIMUSHISTORIA**

Kaivaus - Björk, 1897 Tarkastus - Hjalmar Appelpgren-Kivalo, 1926 Inventointi - Helmer Salmo, 1997  
 Inventointi - Eeva Raike, Kari Virtanen

**INVENTOINTIKERTOMUS**

Kohteen röykkiöiden kunto tarkastettiin. Aikaisemmin alueella on ollut kolme röykkiötä, mutta nyt löydettiin vain kaksi, jotka olivat hieman levinneet ja niiden päällä kasvoi puita ja vesakkoa. Röykkiöiden koot mitattiin ja niiden keskinäinen etäisyys.

Havaintomahdollisuus: hyvä  
 Negatiivit: -

Diaposiivit: -  
 Peruskarttaliite 16

**586 01 0071 Horttomäki**

Muinaisjäännöstyyppi: Röykkiöt  
 -lisämääre: hautaröykkiöt  
 Lukumäärä: 3

Ajoitus: Pronssikausi  
 Rauhoitusluokka: 1

**SIJAINTI**

Alue: Lupaja  
 Peruskartta: 2012 12 Perniö  
 Koordinaatit: X = 6675 08, Y = 2453 55, Z = 60  
 Etäisyystieto: 2,7 km Perniön kirkolta kaakkoon päin

**KIINTEISTÖT**

Lupaja 586-456-0001-0013 Tiikinmäki

**PERUSTIEDOT**

Horttomäki on länsi-itä suuntainen korkea kallioselänne, jonka länsiosan lounaispuolen jyrkkäreunaisen kalliopaljastuman korkeimmalla kohdalla on kolme röykkiötä. Asteljoki virtaa Horttomäen länsiluoteispuolella noin 500 metrin päässä. Kohteesta on hyvät näkymän länteen.

**KOhteet****Röykkiö (1 ) pronssikausi**

Röykkiö 1 on aivan mäen laella kolmesta röykkiöstä kaakkoisin. Röykkiön keskellä on suppilomainen kuopanne, jonka halkaisija noin 3 metriä ja syvyys 1,3 metriä. Pohjoispuolella on melko uudennäköinen kaivanto. Muutoin röykkiö on hyvässä kunnossa eikä sen päällä kasva mitään. Röykkiön mitat: N-S -suuntaisesti 16 m, W-E -suuntaisesti 16,5 m ja korkeus yli 3 m.

**Röykkiö (2 ) pronssikausi**

Röykkiöstä 1 52 metriä luoteeseen on röykkiö 2, joka on kaivettu. röykkiö on koottu kehämäiseksi ja sen keskellä kasvaa suuri mänty. Röykkiön keskellä on 3,2 x 1,7 m kokoinen arkku. Mitat: halkaisija N-S -suuntaisesti 10,8 m ja korkeus noin 1 m.

**Röykkiö (3 ) pronssikausi**

Röykkiöstä 2 30 metriä itäkaakkoon päin on röykkiö 3, joka on myös tutkittu. Kaivauksen jälkeen myös tämä röykkiö on kasattu kehämäiseksi. Sen keskellä kasvaa suuri mänty. Mitat: halkaisija N-S -suuntaisesti 12,7 m ja korkeus noin 1 m.

**TUTKIMUSHISTORIA**

Kaivaus - F. I. Färling, 1897 Tarkastus - Hjalmar Appelgren-Kivalo, 1926 Inventointi - Helmer Salmo, 1997 Inventointi - Eeva Raike, Kari Virtanen

## INVENTOINTIKERTOMUS

Kohteen röykkiöiden kunto tarkastettiin. Ne olivat suurin piirtein siinä kunnossa kuin Salmon inventoinnissa ne on kuvattu. Röykkiöiden koot mitattiin ja niiden keskinäiset etäisyydet. Lopuksi osa röykkiöistä valokuvattiin.

Havaintomahdollisuus: hyvä

Negatiivit: 108321

Diapositiivit: 38071

Peruskarttaliite 16

**586 01 0072 Karpinmäki 1**

Muinaisjäännöstyyppi: Röykkiöt  
 -lisämääre: hautaröykkiöt  
 Lukumäärä: 2

Ajoitus: Pronssikausi  
 Rauhoitusluokka: 1

**SIJAINTI**

Alue: Lupaja  
 Peruskartta: 2012 12 Perniö  
 Koordinaatit: X = 6674 46, Y = 2451 72, Z = 55  
 Etäisyystieto: n. 8,5 km Perniön asemasta etelään

**KIINTEISTÖT**

Lupaja 586-456-0013-0002 Mäntyniemi

**PERUSTIEDOT**

Karpinmäki on luoteis-kaakkosuuntainen kallioselänne, jonka luoteispuolella on Karpinmäki 1:n kohde. Karpinmäki sijaitsee Salo-Tammisaari maantien länsipuolella ja Perniönjoen itäpuolella. Tiikkinummen muinaisjäännösalue on Karpinmäestä noin 500 metriä etelään päin. Karpinmäki 1 kohteessa on mahdollisesti kaksi röykkiötä. Kohteesta on hyvät näkymät länteen ja lounaaseen.

**KOhteet****Röykkiö (1) pronssikausi**

Röykkiö 1 on Karpinmäen kallion luoteisosassa. Röykkiön etelä puoli tuhottu. Länsipuolella näkyvässä reunan kehäkiveystä. Mitat: N-S -suuntaisesti 6,6 m, W-E -suuntaisesti 9,5 ja korkeus noin 1,5 m. Röykkiö on tutkittu vuonna 1876.

**Röykkiö (2) pronssikausi**

Röykkiöstä 1 luoteeseen 5 metriä on röykkiö 2, joka on myös tutkittu vuonna 1876<sup>6</sup>. Röykkiötä ei ole entisöity ja kivet ovat laajalla alueella. Mitat: halkaisija on 17 m ja sen keskellä on suunnikaan muotoinen kivistä tehty arkkurakennelma.

**TUTKIMUSHISTORIA**

1876 Kaivaus - Färling, 1897 Tarkastus - Hjalmar Appelgren-Kivalo, 1926 Inventointi - Helmer Salmo, 1997 Inventointi Eeva Raike, Kari Virtanen

**INVENTOINTIKERTOMUS**

Alueen röykkiöiden kunto tarkastettiin. Ne olivat Salmon inventointi kertomuksessa annettujen kuvusten mukaisia. Röykkiöiden koot mitattiin ja niiden keskinäinen etäisyys.

Havaintomahdollisuus: hyvä

Negatiivit: 108249-108250  
 Diapositiivit: -  
 Peruskarttaliite 17

**586 01 0073 Karpinmäki 2**

Muinaisjäännostyyppi: Röykkiöt  
-lisämääre: hautaröykkiöt  
Lukumäärä: 1

Ajoitus: Pronssikausi  
Rauhoitusluokka: 1

**SIJAINTI**

Alue: Lupaja  
Peruskartta: 2012 12 Perniö  
Koordinaatit: X = 6674 40, Y = 2451 89, Z = 55  
Etäisyystieto: n. 8,5 km Perniön asemasta etelään

**KIINTEISTÖT**

Lupaja 586-456-0013-0002 Mäntyniemi

**PERUSTIEDOT**

Karpinmäki on luoteis-kaakkoissuuntainen kallioselänne, jonka keskivaiheilla mäen korkeimmalla kohdalla on Karpinmäki 2:n röykkiö. Röykkiön keskellä on kuoppa, jonka reunalla on näkyvissä litteitä pystykiviä. Röykkiön mitat: N-S -suuntaisesti 15 m, W-E -suuntaisesti 12,7 m ja korkeus 2 m.

**TUTKIMUSHISTORIA**

1897 Tarkastus - Hjalmar Appelgren-Kivalo, 1926 Inventointi - Helmer Salmo, 1997 Inventointi - Eeva Raike, Kari Virtanen

**INVENTOINTIKERTOMUS**

Kohteessa tarkastettiin röykkiön kunto, joka todettiin pysyneet muuttumattomana. Röykkiön koko mitattiin ja sen etäisyys Karpinmäki 1:n röykkiöistä.

Havaintomahdollisuus: hyvä

Negatiivit: 108251-108252

Diapositiivit: 38045

Peruskarttaliite 17

**586 01 0074 Uusitalo**

Muinaisjäännöstyyppi: Hautapaikat  
 -lisämääre: latomukset  
 Lukumäärä: 2

Ajoitus: Pronssikausi/rautakausi  
 Rauhoitusluokka: 1

**SIJAINTI**

Alue: Lupaja  
 Peruskartta: 2012 12 Perniö  
 Koordinaatit: X = 6674 31, Y = 2452 45, Z = 25  
 Etäisyystieto: 2,9 km Perniön kirkolta etelään päin

**KIINTEISTÖT**

Lupaja 586-456-0004-0016 Uusitalo

**PERUSTIEDOT**

Salo-Tammisaari -maantien länsipuolella Karpinmäen itäpuolella olevalla itään viettävällä rinteellä on nykyisin yksi ennallistettu kivilatomus, joka on tutkittu vuonna 1899. Kohde merkitty muinaisjäännösmerkkillä peruskarttaan. Alueella on ollut ainakin toinen kivilatomus, jota ei ole ennallistettu. Mahdollisesti Salmon vuoden 1926 inventointikohteet 33-38 kuuluvat tähän kohtaan.

**KOhteet****kivirakenteet (1 ) rautakausi**

Vuonna 1899 tutkittu ja ennallistettu kivilatomus nk. Lupajan tyyppin hautalatomus. Kooltaan latomus oli 7 m pitkä ja 3-4 metriä leveä ja korkeudeltaan noin 0,7 m. Löydöt KM 3720:207-217. (koordinaatit: noin x=6674 14 y=2452 38).

**kivirakenteet (2 ) rautakausi**

Latomuksesta 1 noin 200 metriä koilliseen on toinen vuonna 1899 tutkittu röykkiö, jonka mitat olivat 8 metriä NE-SW -suuntaisesti ja 6 metriä NW-SE -suuntaisesti ja korkeus noin 0,4 m. Löydöt 3720:168-206. (koordinaatit: x=6674 31 y=2452 45)

**TUTKIMUSHISTORIA**

1897 Tarkastus - Hjalmar Appelgren-Kivalo, 1899 Kaivaus - A. Hackman, B. Cederhvarf, 1926 Inventointi - Helmer Salmo, 1997 Inventointi - Eeva Raike, Kari Virtanen  
 Löydöt: KM 3720:168-217

**INVENTOINTIKERTOMUS**

Inventoinnin yhteydessä käytiin kohde tarkastamassa. Alueella oli yksi hoidettu ja entisöity latomus, jonka Cederhvarf kaivoi vuonna 1899. Kohteen muita mahdollisia latomuksia/röykkiöitä ei alueella havaittu.

Havaintomahdollisuus: hyvä  
 Negatiivit: -  
 Diapositiivit: -

Peruskarttaliite 17

**586 01 0075 Rantala 1**

Muinaisjäännöstyyppi: Kulttipaikat  
-lisämääre: kuppikivet  
Lukumäärä: 1

Ajoitus: Rautakausi  
Rauhoitusluokka: 1

**SIJAINTI**

Alue: Lupaja  
Peruskartta: 2012 12 Perniö  
Koordinaatit: X = 6674 09, Y = 2452 18, Z = 15  
Etäisyystieto: 3,1 km Perniön kirkolta etelään päin

**KIINTEISTÖT**

Lupaja 586-456-0001-0032 Metsärantala

**PERUSTIEDOT**

Karpinmäen kaakkoisosan eteläpuolella heti Rantalan tilan navetan takana pellon reunassa on kallio-  
kieleke, jonka mitat on: pituus 2,5 metriä ja leveys 0,9 metriä leveä. Kalliokielekkeen päällä on kolme  
kuppia rivissä.

**TUTKIMUSHISTORIA**

1926 Inventointi - Helmer Salmo, 1955 Tarkastus - Helmer Salmo, 1997 Inventointi - Eeva Raike, Kari  
Virtanen

**INVENTOINTIKERTOMUS**

Inventoinnin yhteydessä kohde käytiin tarkastamassa. Kallion kielekkeeltä löydettiin kolme kuppia  
rinnakkain. Aivan kalliokielekkeen vieressä on Rantalan talon kompostikasa, joka on ehkä vähän liian  
lähellä. Kupit valokuvattiin loppuksi.

Havaintomahdollisuus: hyvä

Negatiivit: 108257-108258

Diapositiivit: 38044

Peruskarttaliite 17

**586 01 0076 Rantala 2**

Muinaisjäännöstyyppi: Kulttipaikat  
-lisämääre: kuppikivet  
Lukumäärä: 1

Ajoitus: Rautakausi  
Rauhoitusluokka: 1

**SIJAINTI**

Alue: Lupaja  
Peruskartta: 2012 12 Perniö  
Koordinaatit: X = 6674 04, Y = 2452 11, Z = 10  
Etäisyystieto: n. 8,5 km Perniön asemasta etelään

**KIINTEISTÖT**

Lupaja 586-456-0001-0033 Rantala

**PERUSTIEDOT**

Karpinmäeltä Tiikkinummelle johtavan peltotien länsipuolella peltojen keskellä on kallioinen saareke, jonka koillispuolella on kuppikallio. Kalliossa on ainakin 53 pyöreäpohjaista kuppia noin 3,5 x 2 metrin alueella. Kuoppien koko on 6-8 cm ja syvyys noin 2-4 cm.

**TUTKIMUSHISTORIA**

1926 Inventointi - Helmer Salmo, 1955 Tarkastus - Helmer Salmo, 1997 Inventointi - Eeva Raike, Kari Virtanen

**INVENTOINTIKERTOMUS**

Inventoinnin yhteydessä kohde käytiin tarkastamassa. Kallion päällä on pellolta heitelty kiviä ja kallio on hyvin sammaloitunut. Alueen muinaisjäännösmerkit ovat irtonaisina kalliolla. Kallion päällä olevia sammaleita irrotettiin hieman, mutta ei kaikkia. Osa kupeita saatiin näkyviin. Kuitenkaan ei kaikkia 53 kpl:ta. Kalliosta otettiin lopuksi valokuvat.

Havaintomahdollisuus: hyvä

Negatiivit: 108255-108256

Diapositiivit: 38045

Peruskarttaliite 17



**586 01 0077 Tiikkinummi**

Muinaisjäännöstyyppi: Muinaisjäännösryhmät Ajoitus: Rautakausi  
 -lisämääre: Hautauksia, kuppikallioita ja asuinp. Rauhoitusluokka: 1  
 Lukumäärä: 30

**SIJAINTI**

Alue: Lupaja  
 Peruskartta: 2012 12 Perniö  
 Koordinaatit: X = 6674 09, Y = 2452 18, Z = 15 - 22,5  
 Etäisyystieto: 3,4 km Perniön kirkolta etelään päin

Laajuus: 500 metriä x 200 metriä

**KIINTEISTÖT**

Lupaja 586-456-0001-0013 Tiikinkankare

**PERUSTIEDOT**

Tiikkinummi on Luoteis-kaakkosuuntainen moreeniharjanne Perniönjoen itäpuolella, Karpin- entisen Preitinmäen eteläpuolella. Tiikkinummi on Museoviraston hoitoryhmän hoitokohteena. Alue on puistomainen, jossa kasvaa harvakseltaan kuusipuita. Karpinmäen alueella olevien muinaisjäännösten kanssa Tiikkinummi muodostaa laajan muinaisjäännösalueen, jonka läpi kulkee luonto- ja muinaispolku. Tiikkinummen harjanteelta on löydetty yhteensä 30 hautaa, joista on tutkittu neljä nk. Lupajan tyyppin hautalatomusta (KM 3720:1-167,207-221) sekä osa Tiikkinummen kaakkoisrinteessä olevaa merovinkiajalle ajoittuvaa polttokenttäkalmistoa (KM 7752:1-60), josta on hienoja aselöytöjä mm. kolme frakkilaista miekkaa. Näiden lisäksi alueelta tunnetaan 2 kuppikalliota sekä mahdollinen asuinpaikka polttokenttäkalmiston läheisyydestä. Muinaisjäännöksistä selvimmin erottuu kolme kehämäistä hautalatomusta.

**TUTKIMUSHISTORIA**

1895 Kaivaus - ?, 1897 Tarkastus - Hjalmar Appelgren-Kivalo, 1899 Kaivaus - Alfred Hackman, 1920 Kaivaus - C.A. Nordman, 1926 Inventointi - Helmer Salmo, 1955 Tarkastus - Helmer Salmo, 1997 Inventointi - Eeva Raike, Kari Virtanen  
 Löydöt: KM 3160:7-13,3720:1-167,218-220,7752:1-60

**INVENTOINTIKERTOMUS**

Kohde käytiin tarkastamassa. Nykyisin Tiikkinummi on Museoviraston hoitoryhmän hoitokohde. Salmon mukaan paikalla pitäisi olla kaksi kuoppikalliota, joista toinen on vain näkyvissä. Hoitoryhmän S. Mikkonen-Hirvonen on koittanut myös etsiä toista kuppikalliota, mutta ei ole löytänyt sitä. Kohde on hyvässä kunnossa. Käynnillä valokuvattiin joitakin kohteen näkyviä muinaisjäännöksiä  
 Havaintomahdollisuus: hyvä

Negatiivit: 108253-108254  
 Diapositiivit: 38042

Peruskarttaliite 17

**586 01 0078 Sivinaho**

Muinaisjäännöstyyppi: Röykkiöt  
-lisämääre: hautaröykkiöt  
Lukumäärä: 2

Ajoitus: Pronssikausi  
Rauhoitusluokka: 1

**SIJAINTI**

Alue: Mälkilä  
Peruskartta: 2012 12 Perniö  
Koordinaatit: X = 6675 26, Y = 2450 00, Z = 25  
Etäisyystieto: n. 7,5 km Perniön asemasta etelälounaaseen

**KIINTEISTÖT**

Mälkilä 586-466-0001-0096

**PERUSTIEDOT**

Metsäisen mäen rinteellä olevat kaksi röykkiötä kuuluvat samaan kohteeseen kuin Penttilä 3:n röykkiö. Tien varrella Melkkilästä Penttilään ollut Appelgren-Kivalon mukaan 2 matalaa kivistä röykkiötä, joita Salmo ei löytänyt enää vuonna 1926. Myöskään vuoden 1997 inventoinnin yhteydessä ei löydetty mitään viitteitä röykkiöistä.

**KOhteet****Röykkiö (1) pronssikausi**

Matala kivistä röykkiö, jonka koko on 4,3 x 3 m ja korkeus 1 m.

**Röykkiö (2) pronssikausi**

Röykkiöstä 1 10 m kaakkoon on pyöreä röykkiö, jonka halkaisija on 15 m ja korkeus 0,8 m.

**TUTKIMUSHISTORIA**

1897 Tarkastus - Appelgren-Kivalo, H., 1926 Inventointi - Helmer Salmo, 1997 Inventointi - Eeva Raikela, Kari Virtanen

**INVENTOINTIKERTOMUS**

Ei pystytty havaitsemaan edellä mainittuja röykkiöitä.

Havaintomahdollisuus: kohtalainen

Negatiivit: -

Diapositiivit: -

Peruskarttaliite 11

**586 01 0079 Kyynämäki**

Muinaisjäännöstyyppi: Hautapaikat  
-lisämääre:  
Lukumäärä:

Ajoitus: Rautakausi  
Rauhoitusluokka: 3

**SIJAINTI**

Alue: Kyynämäki  
Peruskartta: 2012 12 Perniö  
Koordinaatit: X = 6672 52, Y = 2451 84, Z = 25 - 30  
Etäisyystieto: 5,6 km Perniön kirkolta etelään päin

Laajuus: ?

**KIINTEISTÖT**

Kyynämäki 586-444-0002-0012 Ylistalo

**PERUSTIEDOT**

Kyynämäen kylämäki sijaitsee Perniön joen länsipuolella noin 800 metrin päässä. Tiikkinummen muinaisjäännösalue sijaitsee luoteeseen noin kilometrin päässä toisella puolella Perniönjokea. Appelgren-Kivalo on kaivanut alueella joitakin kohteita. Kyynämäessä on ollut 1890-luvulla laaditun kertomuksen mukaan rakenteeltaan samanlaisia hautoja kuin Tiikkinummella eli nk. Lupajan tyyppin latomuksia. Ylitalon ulkokuoneen rakentamisen yhteydessä 1800-puolivälissä on Appelgren-Kivalon vuonna 1897 saamiensa tietojen mukaan löytynyt paljon "rautaisia esineitä". kohdassa oli ollut kivi-  
röykkiö. Myös Alitalon puolelta on löydetty ainakin putkellinen keihäänkärki 1800-luvun lopulla, mutta myös se on hävinnyt. Appelgren-Kivalo piirsi vuonna 1897 kartan alueesta ja merkitsi siihen 29 erilais-  
ta mahdollisesta muinaisjäännöstä, joita Salmo ei enää havainnut vuonna 1926, koska ne oli kokonaan hävitetty edellisen isännän aikana.

**TUTKIMUSHISTORIA**

1897 Inventointi - Hjalmar Applegren-Kivalo, 1926 Inventointi - Helmer Salmo, 1997 Inventointi - Eeva Raike, Kari Virtanen

**INVENTOINTIKERTOMUS**

Kyynämäen kylämäen alueella käytiin inventoinnin yhteydessä, mutta kuten Salmo oli jo vuoden 1926 inventointikertomuksessaan todennut, alueen kaikki muinaisjäännökset ovat tuhoutuneet.

Havaintomahdollisuus: hyvä

Negatiivit: -

Diapositiivit: -

Peruskarttaliite 17

**586 01 0080 Osala**

Muinaisjäännöstyyppi: Röykkiöt  
-lisämääre: hautaröykkiöt  
Lukumäärä: 2

*rautalauuri*  
Ajoitus: Pronssikausi  
Rauhoitusluokka: 2

## SIJAINTI

Alue: Osala  
Peruskartta: 2012 12 Perniö  
Koordinaatit: X = 6671 82, Y = 2452 12, Z = 25 - 28  
Etäisyystieto: Noin 5,2 kilometriä Perniön kirkolta etelä-kaakkoon

## KIINTEISTÖT

Osala 586-469-0002-0005 Greuntalo

## PERUSTIEDOT

Perniönjoen länsipuolella Osalan taloon ja Puolpyöliin vievän tien maantien risteyksessä, Osalan taloon erkanevan tien pohjoispuolella noin 150 metriä Osalan talosta länsi-luoteeseen on ollut kahden matalan hautaröykkiön jäännökset. Toinen on tuhottu jo vuonna 1938 savustussaunaa rakennettaessa. Parikymmentä metriä tästä itään on toinen tutkimaton röykkiö. Alue hyvin kivinen, joka vaikeutti röykkiöjäännöksen tarkkaa paikallistamista.

## KOhteet

Ei pystytty havaitsemaan toista röykkiötä, joka pitäisi olla vielä kohteessa.

## TUTKIMUSHISTORIA

1938 Tarkastus - Helmer Salmo, 1997 Inventointi - Eeva Raike, Kari Virtanen  
Löydöt: KM 11233:1-9

## INVENTOINTIKERTOMUS

Inventoinnin yhteydessä kohde käytiin tarkastamassa. Alue on hyvin kivinen, mutta toinen tutkimaton röykkiö mahdollisesti pystyttiin paikallistamaan aivan metsän reunasta, vanhan savustussaunan perustusten lähistöltä.

Havaintomahdollisuus: kohtalainen

Negatiivit: -

Diapositiivit: -

Peruskarttaliite 18

**586 01 0081 Ryssäntorninmäki**

Muinaisjäänöstyyppi: Röykkiöt  
-lisämääre: hautaröykkiöt  
Lukumäärä: 1

Ajoitus: Pronssikausi  
Rauhoitusluokka: 1

**SIJAINTI**

Alue: Latokartano  
Peruskartta: 2012 11 Svenskby  
Koordinaatit: X = 6668 50, Y = 2453 70, Z = 75  
Etäisyystieto: 8,7 km Perniön kirkolta eteläkaakkoon päin

**KIINTEISTÖT**

Latokartano 586-450-0001-0094 Näse

**PERUSTIEDOT**

Salosta Tammissaaren vievän maantien länsipuolella on korkea Ryssäntorninmäki, joka tunnetaan myös Kalkutanmäkenä. Mäen pohjoispuolella virtaa Kiskonjoki, jonka toisella puolella mäkeä vastapäätä on vanha prukki. Ryssäntorninmäen pohjoispuolella lähes korkeimmalla kohdalla on röykkiö, joka on koottu isoista kivilohkareista. Röykkiön on hieman levinnyt ympäristöön. Röykkiön mitat: N-S -suuntaisesti 13 m, W-E -suuntaisesti 10 m ja korkeus hieman alle 1 m. Keskellä röykkiötä on pohjaan asti ulottuva kuoppa. Kohdasta hyvät näkymät lounais-koillisuuntaan.

**TUTKIMUSHISTORIA**

1897 Tarkastus - Hjalmar Appelgren-Kivalo, 1926 Inventointi - Helmer Salmo, 1997 Inventointi - Eeva Raike, Kari Virtanen

**INVENTOINTIKERTOMUS**

Inventoinnin yhteydessä tarkastettiin kohteen röykkiön kunto, joka todettiin vastaavan vuoden 1926 inventoinnissa annettua kuvausta. Röykkiön koko mitattiin ja lopuksi valokuvattiin sekä sen paikkatiedot tarkastettiin.

Havaintomahdollisuus: hyvä

Negatiivit: 108337

Diapositiivit: 38078

Peruskarttaliite 19

**586 01 0082 Ketunkankare**

Muinaisjäännöstyyppi: Muinaisjäännösryhmät  
 -lisämääre: Kalmisto/asuinpaikka  
 Lukumäärä: 1

Ajoitus: Rautakausi  
 Rauhoitusluokka: 1

**SIJAINTI**

Alue: Yliskylä  
 Peruskartta: 2021 10 Perniön asema  
 Koordinaatit: X = 6685 86, Y = 2451 76, Z = 20  
 Etäisyystieto: n. 3,5 km Perniön asemasta pohjoiseen

Laajuus: Peltokankareen koko noin 300 m<sup>2</sup>

**KIINTEISTÖT**

Yliskylä 586-501-0001-0087 Öfverbygård

**PERUSTIEDOT**

Kohde, joka on peltojen keskellä oleva saareke, sijaitsee Yliskylän kartanon ja Pohjanjärven välisellä peltoalueella. Vuonna 1955 löytynyt solki (KM 16632) on luultavasti Ketunkankareen eteläpuolelta Yliskylän tilalta Pohjanjärven rantaan vievän peltotien varresta, pellostä 25-30 cm syvyydestä. Kumpareen pohjoispuolelta löytyi keramiikkaa ja saviesineiden kappaleita. Alueella on joko rautakautinen asuinpaikka tai kalmisto tai molemmat.

**TUTKIMUSHISTORIA**

1955 Irtolöytö, 1988 Inventointi - Hannu Poutiainen, 1997 Inventointi - Eeva Raike, Kari Virtanen  
 Löydöt: KM 16632,24553:1-5

**INVENTOINTIKERTOMUS**

Inventoinnin aikana käytiin tarkastamassa kohde sekä koekuopin että pintapöiminnoin. Kankareelle tehtiin kaksi koekuoppaa, joissa oli selvästi havaittavissa tummaa maata. Aivan kankareen ympäriltä pelloilta löytyi pintapöiminnassa saviastian paloja, palanutta savea ja kuonaa. Kankareella on ollut aikaisemmin lato tms., joten koekuoppien tumma maa saattaa johtua myös myöhäisimmistä toiminnoista. Kuitenkin inventoinnin tuloksena voidaan pitää, että alueella on kiinteä muinaisjäännös.

Havaintomahdollisuus: kohtalainen

Negatiivit: 108271-108272

Diapositiivit: 38049

Peruskarttaliite 3

**586 01 0083 Preitti 1**

Muinaisjäännöstyyppi: Asuinpaikat  
-lisämääre:  
Lukumäärä: 1

Ajoitus: Rautakausi  
Rauhoitusluokka: 2

**SIJAINTI**

Alue: Preitti  
Peruskartta: 2012 08 Särkisalo  
Koordinaatit: X = 6669 86, Y = 2449 83, Z = 18 - 21  
Etäisyystieto: 7,6 km Perniön kirkolta lounaaseen päin

Laajuus: muutama 100 m<sup>2</sup>

**KIINTEISTÖT**

Preiti 586-410-0001-0027 Preitti

**PERUSTIEDOT**

Kohde sijaitsee Preitin tilan päärakennuksesta eteläkaakkoon 200 metriä. Asuinpaikka sijaitsee osittain pellolla ja pellon luoteispuolella olevalla metsäalueen reunalla. Pellon yläpuoli on hiesun sekaista savea. Kohteesta on löytynyt rautakauden tyyppistä keramiikkaa, savitiivistettä ja kuutiokivi.

**TUTKIMUSHISTORIA**

1997 Inventointi - Eeva Raike, Kari Virtanen

**INVENTOINTIKERTOMUS**

Kohteen on löytänyt maanomistaja Kimmo Leikkonen. Inventoinnin yhteydessä paikalla käytiin ja tehtiin pellon reunaan koekuoppa. Kyntökerroksen alla oli ohut likamaakerros. löydöt on pintapöimittu pellon pinnasta. Lopuksi alue valokuvattiin.

Inventointilöydöt KM 30644:1-11

Havaintomahdollisuus: hyvä

Negatiivit: -

Diapositiivit: -

Peruskarttaliite 20

**586 01 0084 Preitti 2**

Muinaisjäännöstyyppi: Asuinpaikat  
-lisämääre:  
Lukumäärä: 1

Ajoitus: Rautakausi  
Rauhoitusluokka: 2

**SIJAINTI**

Alue: Preitti  
Peruskartta: 2012 08 Särkisalo  
Koordinaatit: X = 6669 92, Y = 2449 87, Z = 16 - 14  
Etäisyystieto: 7,5 km Perniön kirkolta lounaaseen päin

Laajuus: muutama sata neliömetriä

**KIINTEISTÖT**

Preiti 586-410-0001-0027 Preitti

**PERUSTIEDOT**

Kohde sijaitsee 70 metriä Preitin tilan päärakennuksesta etelälounaaseen peltojen keskellä olevan luoteis-kaakkosuuntaisen metsäisen kankareen luoteisosassa. Kankareen leveys on noin 20 metriä. Kankareella on näkyvissä kivirivejä, jotka saattavat olla jäännöksiä mahdollisesta talon paikasta. Kankareen koillispuolella on matala pyöreä röykkiö, jonka mitat ovat N-S -suuntaisesti 11,5 metriä ja W-E -suuntaisesti 11,2 metriä ja korkeus noin 0,5 m. Röykkiön kivistä ainakin osa on pelloilta tuotuja. Paikalta on löytynyt rautakauden tyyppistä keramiikkaa ja savitiivistettä sinne kaivetusta koekuopasta.

**TUTKIMUSHISTORIA**

1997 Inventointi - Eeva Raike, Kari Virtanen

**INVENTOINTIKERTOMUS**

Kohteen on löytänyt maanomistaja Kimmo Leikkonen. Inventoinnin yhteydessä paikka käytiin tarkastamassa. Alue valokuvattiin.  
Inventointilöydöt KM 30645:1-6  
Havaintomahdollisuus: hyvä

Negatiivit: 108325

Diapositiivit:-

Peruskarttaliite 20



**586 01 0085 Preitti 3**

Muinaisjäännöstyyppi: Asuinpaikat  
-lisämääre:  
Lukumäärä: 1

Ajoitus: Rautakausi  
Rauhoitusluokka: 2

**SIJAINTI**

Alue: Preitti  
Peruskartta: 2012 08 Särkisalo  
Koordinaatit: X = 6669 78, Y = 2449 70, Z = 19 - 21  
Etäisyystieto: 7,8 km Perniön kirkolta lounaaseen päin

Laajuus: muutama sata neliometriä

**KIINTEISTÖT**

Preiti 586-410-0001-0027 Preitti

**PERUSTIEDOT**

Asuinpaikkakohde sijaitsee Preitin päärakennuksesta 300 metriä etelään päin, metsäautotien kaakkoispuolella etelään ja kaakkoon viettävällä rinteellä. Pellon yläpuoli on hiekansekaista savea. Alueelta on löytynyt hyvin paljon keramiikkaa, joitakin palaneen luun palasia ja hiiltyneitä pähkinän kuoria.

**TUTKIMUSHISTORIA**

1997 Inventointi - Eeva Raike, Kari Virtanen

**INVENTOINTIKERTOMUS**

Kohteen on löytänyt maanomistaja Kimmo Leikkonen. Inventoinnin yhteydessä kohde käytiin tarkastamassa. Alueella on selvästi asuinpaikka. Pellon puolelta löytyy jatkuvasti saviastianpaloja ja palanutta savea. Lopuksi kohde valokuvattiin.

Inventointilöydöt KM 30646:1-8

Havaintomahdollisuus: hyvä

Negatiivit: -

Diapositiivit: -

Peruskarttaliite 20

**586 01 0086 Preitti 4**

Muinaisjäännöstyyppi: Asuinpaikat  
-lisämääre:  
Lukumäärä: 1

Ajoitus: Pronssikausi/rautakausi  
Rauhoitusluokka: 2

**SIJAINTI**

Alue: Preitti  
Peruskartta: 2012 08 Särkisalo  
Koordinaatit: X = 6669 88, Y = 2449 66, Z = 20 - 25  
Etäisyystieto: 7,6 km Perniön kirkolta lounaaseen päin

Laajuus: mahdollisesti 500-1000 m<sup>2</sup>

**KIINTEISTÖT**

Preiti 586-410-0001-0027 Preitti

**PERUSTIEDOT**

Kohde sijaitsee Preitin tilan päärakennuksesta 200 metriä lounaaseen päin metsäautotien pohjoispuolella. Alue on etelä-lounaaseen viettävä metsärinne, jossa on tehty metsätöitä ja sen jälkeen metsäauraus. Maaperältään alue on moreenia. Alueelta on löytynyt metsäaurausvaoista keramiikkaa, joka on tyyppiltään epineoliittista. Alueella on löytöjen perusteella asuinpaikka. Preitti 3 sijaitsee kaakkoon 150 metrin päässä.

**TUTKIMUSHISTORIA**

1997 Inventointi - Eeva Raike, Kari Virtanen

**INVENTOINTIKERTOMUS**

Kohteen on löytänyt maanomistaja Kimmo Leikkonen. Investoinnin yhteydessä kohde käytiin tarkastamassa. Saviastian paloja löytyy aurasvaoista, noin aarin kokoiselta alueelta. Paikalla on selvästi epineoliittinen asuinpaikka. Lopuksi kohde valokuvattiin.

Inventointilöydöt KM 30647:1-2

Havaintomahdollisuus: hyvä

Negatiivit: -

Diapositiivit: -

Peruskarttaliite 20

**586 01 0087 Preitti 5**

Muinaisjäännöstyyppi: Asuinpaikat  
-lisämääre:  
Lukumäärä: 1

Ajoitus: Pronssikausi/rautakausi  
Rauhoitusluokka: 2

**SIJAINTI**

Alue: Preitti  
Peruskartta: 2012 09 Ylönkylä  
Koordinaatit: X = 6670 30, Y = 2449 90, Z = 15 - 16  
Etäisyystieto: 7,1 km Perniön kirkolta lounaaseen päin

Laajuus: noin 200-500 m<sup>2</sup>

**KIINTEISTÖT**

Preiti 586-410-0001-0027 Preitti

**PERUSTIEDOT**

Kohde sijaitsee Preitin tilan päärakennuksesta 220 metriä koilliseen päin. Kohde sijaitsee kahden pelon välissä pohjois-eteläsuuntaisella peltosaarekkeella, jolle on kasattu pelloilta kiviä. Saarekkeen sekä etelä- että pohjoispuolella on kalliota. Keskikohdassa on mahdollinen asuinpaikkakohta. Peltosaarekkeen molemmille puolille tehtyjen ojien leikkauksista on löytynyt saviastian paloja, palanutta savea ja kuonaa. Joitakin löytöjä on tullut myös pelloilta. Alueella on selvästi epineoliittinen asuinpaikka.

**TUTKIMUSHISTORIA**

1997 Inventointi - Eeva Raike, Kari Virtanen

**INVENTOINTIKERTOMUS**

Kohteen on löytänyt maanomistaja Kimmo Leikkonen. Inventoinnin yhteydessä kohde käytiin tarkastamassa ja todettiin paikka olevan epineoliittinen asuinpaikka. Asuinpaikka on hyvin lähellä Preitti 6:n asuinpaikkaa, joten ne voivat kuulua yhteenkin. Lopuksi kohde valokuvattiin.

Inventointilöydöt KM 30648:1-4

Havaintomahdollisuus: hyvä

Negatiivit: 108329

Diapositiivit: -

Peruskarttaliite 20

**586 01 0088 Preitti 6**

Muinaisjäännöstyyppi: Asuinpaikat  
 -lisämääre:  
 Lukumäärä: 1

Ajoitus: Pronssikausi/rautakausi  
 Rauhoitusluokka: 2

**SIJAINTI**

Alue: Preitti  
 Peruskartta: 2012 09 Ylönkylä  
 Koordinaatit: X = 6670 27, Y = 2449 82, Z = 15 - 17  
 Etäisyystieto: 7,2 km Perniön kirkolta lounaaseen päin

Laajuus: noin 200-500 m<sup>2</sup>

**KIINTEISTÖT**

Preiti 586-410-0001-0027 Preitti

**PERUSTIEDOT**

Kohde sijaitsee Preitin tilan päärakennuksesta noin 180 metriä koilliseen päin. Kohde on kahden peltosaarekkeen välisellä pellolla sekä pellon koillispuoleisella peltosaarekkeella. Pelto on savipeltoa, jossa kyntökerroksen alapuolella on noin 10 cm paksuinen likamaakerros. Peltosaareke on hiekka- maata, jonne on heitely pellolta kiviä. Peltosaareke on luoteis-kaakkosuuntainen ja sen kaakkois- osaan tehdystä koekuopasta on ollut näkyvissä noin 25 cm paksuinen likamaakerros. Saarekkeen luoteisosasta ei ole löytynyt mitään asuinpaikkaan viittaavaa.

**TUTKIMUSHISTORIA**

1997 Inventointi - Eeva Raike, Kari Virtanen

**INVENTOINTIKERTOMUS**

Kohteen on löytänyt maanomistaja Kimmo Leikkonen. inventoinnin yhteydessä kohde käytiin tarkas- tamassa ja todettiin paikalla olevan epineoliittinen asuinpaikka. Pellolle tehtiin yksi koekuoppa, jossa kyntökerroksen allapuolella oli selvä likamaakerros. Peltosaarekkeelle ei tehty koekuoppaa, koska K. Leikkonen oli aikaisemmin tehnyt sinne kuopan, josta oli löytynyt saviastian paloja. Asuinpaikan laa- juus on noin 50 x 50 m.

Inventointilöydöt KM 30649:1-10

Havaintomahdollisuus: hyvä

Negatiivit: 108330

Diaposiivit: 38074

Peruskarttaliite 20

**586 01 0089 Preitti 7**

Muinaisjäännöstyyppi: Asuinpaikat  
-lisämääre:  
Lukumäärä: 1

Ajoitus: Pronssikausi/rautakausi  
Rauhoitusluokka: 2

**SIJAINTI**

Alue: Preitti  
Peruskartta: 2012 09 Ylönkylä  
Koordinaatit: X = 6670 25, Y = 2449 79, Z = 17 - 20  
Etäisyystieto: 7,2 km Perniön kirkolta lounaaseen päin

Laajuus: arviolta yli 500 m<sup>2</sup>

**KIINTEISTÖT**

Preiti 586-410-0001-0027 Preitti

**PERUSTIEDOT**

Kohde sijaitsee Preitin tilan päärakennuksesta 200 metriä pohjoiskoilliseen päin. Kohde on luoteis-kaakkosuuntainen peltosaareke, jonka koillispuolella on kohde 6. Mahdollisesti kohteet Preitti 6 ja 7 voivat olla samaa asuinpaikkakohdetta. Kohteen 7 ympärillä olevat pellot ovat savipeltoja. Löydöt ovat tulleet saarekkeen luoteisosasta.

**TUTKIMUSHISTORIA**

1997 Inventointi - Eeva Raike, Kari Virtanen

**INVENTOINTIKERTOMUS**

Kohteen on löytänyt maanomistaja Kimmo Leikkonen. Inventoinnin yhteydessä kohde käytiin tarkastamassa ja todettiin paikalla olevan epineoliittinen asuinpaikka. Saarekkeen koillispäähän tehtiin yksi koekuoppa, jossa havaittiin tummaa lähes mustaa likamaata. Siitä löytyi muutama saviastianpala sekä yksi pala palanutta luuta. Lopuksi alue valokuvattiin.

Inventointilöydöt KM 30650:1-3

Havaintomahdollisuus: hyvä

Negatiivit: 108331

Diapositiivit: 38075

Peruskarttaliite 20

**586 01 0090 Preitti 8**

Muinaisjäännöstyyppi: Asuinpaikat  
-lisämääre:  
Lukumäärä: 1

Ajoitus: Pronssikausi/rautakausi  
Rauhoitusluokka: 2

**SIJAINTI**

Alue: Preitti  
Peruskartta: 2012 09 Ylönkylä  
Koordinaatit: X = 6670 20, Y = 2449 67, Z = 19 - 22  
Etäisyystieto: 7,4 km Perniön kirkolta lounaaseen päin

Laajuus: arviolta yli 500 m<sup>2</sup>

**KIINTEISTÖT**

Preiti 586-410-0001-0027 Preitti

**PERUSTIEDOT**

Kohde sijaitsee Preitin tilan päärakennuksesta 200 metriä pohjoisluoteeseen päin, pienen lammen pohjoispuolella. Kohde 7 sijaitsee noin 150 metriä koilliseen päin. Ervastoon vievän tien länsipuolella olevalla alueella, joka viettää etelälounaaseen päin. Maaperä on moreenia, joka syvemmillä muuttuu hienoksi hiekaksi. Maanomistajan kaivamassa koekuopassa oli hyvin paljon kiviä.

**TUTKIMUSHISTORIA**

1997 Inventointi - Eeva Raike, Kari Virtanen

**INVENTOINTIKERTOMUS**

Kohteen on löytänyt maanomistaja Kimmo Leikkonen. Inventoinnin yhteydessä kohde käytiin tarkastamassa ja todettiin paikalla olevan epineoliittinen asuinpaikka. Koska kohde oli löytöjen perusteella varma asuinpaikka, ei nähty tarpeelliseksi tehdä lisää kuoppia sinne. Lopuksi alue valokuvattiin.

Inventointilöydöt KM 30651:1-4

Havaintomahdollisuus: hyvä

Negatiivit: -

Diapositiivit: -

Peruskarttaliite 20

**586 01 0091 Preitti 9**

Muinaisjäännöstyyppi: Asuinpaikat  
-lisämääre:  
Lukumäärä: 1

Ajoitus: Pronssikausi/rautakausi  
Rauhoitusluokka: 2

**SIJAINTI**

Alue: Preitti  
Peruskartta: 2012 09 Ylönkylä  
Koordinaatit: X = 6670 10, Y = 2449 82, Z = 13 - 15  
Etäisyystieto: 7,4 km Perniön kirkolta etelälounaaseen päin

Laajuus: peltosaarekkeen koko alle 1000 m<sup>2</sup>

**KIINTEISTÖT**

Preiti 586-410-0001-0027 Leikkonen

**PERUSTIEDOT**

Kohde sijaitsee Preitin tilan päärakennuksesta noin 100 metriä itäkoilliseen päin. Pellon keskellä olevan peltosaarekkeen kalliopaljastuman länsiluoteispuolelta on löytynyt saviastian paloja aivan pellon reunasta. Kohta viettää hieman lounaaseen.

**TUTKIMUSHISTORIA**

1997 Inventointi - Eeva Raike, Kari Virtanen

**INVENTOINTIKERTOMUS**

Kohteen on löytänyt maanomistaja Kimmo Leikkonen. Inventoinnin yhteydessä kohde käytiin tarkastamassa ja todettiin paikalla olevan epineoliittinen asuinpaikka. Kohteeseen ei tehty koekuoppia, koska aikaisemmin tehdyt löydöt varmistivat jo asian. Lopuksi kohde valokuvattiin.

Inventointilöydöt KM 30652:1-3

Havaintomahdollisuus: hyvä

Negatiivit: -

Diapositiivit: -

Peruskarttaliite 20

**586 01 0092 Preitti 10**

Muinaisjäännöstyyppi: Asuinpaikat  
-lisämääre:  
Lukumäärä: 1

Ajoitus: Rautakausi  
Rauhoitusluokka: 2

**SIJAINTI**

Alue: Preitti  
Peruskartta: 2012 09 Ylönkylä  
Koordinaatit: X = 6670 07, Y = 2449 92, Z = 12 - 15  
Etäisyystieto: 7,6 km Perniön kirkolta lounaaseen päin

Laajuus: peltosaarekkeen koko noin 500 m<sup>2</sup>

**KIINTEISTÖT**

Preiti 586-410-0001-0027 Preitti

**PERUSTIEDOT**

Kohde sijaitsee pienen peltosaarekkeen luoteispuolella olevalla kalliopaljastuman länsipuolella. Rinne viettää koilliseen. Lähipellot ovat savipeltoja. Preitti 9 sijaitsee noin 100 metriä luoteeseen päin ja Preitti 11 noin 100 metriä kaakkoon päin. Voi olla, että Preitti 9-11 ovat samaa laajaa asuinpaikka-kompleksia.

**TUTKIMUSHISTORIA**

1997 Inventointi - Eeva Raike, Kari Virtanen

**INVENTOINTIKERTOMUS**

Kohteen on löytänyt maanomistaja Kimmo Leikkonen. Inventoinnin yhteydessä kohde käytiin tarkastamassa ja todettiin paikalla olevan epineoliittinen asuinpaikka tai mahdollisesti kalmisto. Lopuksi kohde valokuvattiin.

Inventointilöydöt KM30653:1-6

Havaintomahdollisuus: hyvä

Negatiivit: -

Diapositiivit: -

Peruskarttaliite 20



**586 01 0093 Preitti 11**

Muinaisjäännöstyyppi: Asuinpaikat  
-lisämääre:  
Lukumäärä: 1

Ajoitus: Rautakausi  
Rauhoitusluokka: 2

**SIJAINTI**

Alue: Preitti  
Peruskartta: 2012 09 Ylönkylä  
Koordinaatit: X = 6670 03, Y = 2449 98, Z = 12 - 15  
Etäisyystieto: 7,7 km Perniön kirkolta lounaaseen päin

Laajuus: peltokankareen koko noin 2500 m<sup>2</sup>

**KIINTEISTÖT**

Preiti 586-410-0001-0027 Preitti

**PERUSTIEDOT**

Kohde sijaitsee Preitin tilan päärakennuksesta 220 metriä itään päin pienellä peltosaarekkeella. Saarekkeen luoteispäässä on kohta, josta on löytynyt saviastianpaloja ja palanutta savea. Koekuopasta tuli esiin hyvin nokinen kerros, jonka johdosta kohde voi yhtä hyvin olla rautakautinen kalmisto. Kohdet Preitti 9-11 saattavat olla yhtä ja samaa muinaisjäännöskompleksia.

**TUTKIMUSHISTORIA**

1997 Inventointi - Eeva Raike, Kari Virtanen

**INVENTOINTIKERTOMUS**

Kohteen on löytänyt maanomistaja Kimmo Leikkonen. Inventoinnin yhteydessä kohde käytiin tarkastamassa ja todettiin paikalla olevan epineoliittinen asuinpaikka. Alueella tehtiin lapionpiston kokoinen koekuoppa, josta tuli näkyviin nokea, jonka takia ajateltiin, että kohde saattaa olla myös kalmisto. Löytöinä alueelta on tullut vain asuinpaikkaan viittaavia löytöjä.  
Inventointilöydöt KM30654:1-2

Havaintomahdollisuus:hyvä

Negatiivit: 108326

Diapositiivit: 38073

Peruskarttaliite 20

**586 01 0094 Preitti 12**

Muinaisjäännöstyyppi: Asuinpaikat  
-lisämääre:  
Lukumäärä: 1

Ajoitus: Pronssikausi/rautakausi  
Rauhoitusluokka: 2

**SIJAINTI**

Alue: Preitti  
Peruskartta: 2012 08 Särkisalo  
Koordinaatit: X = 6669 56, Y = 2449 84, Z = 27 - 30  
Etäisyystieto: 8,5 km Perniön kirkolta etelälounaaseen päin

Laajuus: mahdollisesti noin 500 m<sup>2</sup>

**KIINTEISTÖT**

Preiti 586-410-0001-0027 Preitti

**PERUSTIEDOT**

Kohde sijaitsee Preitin tilan päärakennuksesta noin 420 metriä etelään päin kapean mökkitien eteläpuolella. Kohteen alue on hakattua metsäaluetta, jossa metsänkaadon jälkeen on tehty metsäauraus. Kohteen eteläpuolella on kosteikkoalue. Alue viettää etelälounaaseen. Rinteen yläreunassa alue on hiekkamaata, mutta alaspäin mentäessä maaperä muuttuu savisemmaksi ja melko märäksi. Tasaisin alue on juuri uuden tiealueen kohdalla. Metsäaurausvaoista on löytynyt saviastianpaloja. Lähin muinaisjäännöskohde on 300 metrin päässä luoteessa Preitti 3.

**TUTKIMUSHISTORIA**

1997 Inventointi - Eeva Raike, Kari Virtanen

**INVENTOINTIKERTOMUS**

Kohteen on löytänyt maanomistaja Kimmo Leikkonen. Inventoinnin yhteydessä kohde käytiin tarkastamassa ja todettiin paikalla olevan epineoliittinen asuinpaikka. Metsäaurausvaoista rinteen yläpuolelta on löytynyt saviastianpaloja. Tarkastuksen lopuksi alue valokuvattiin.

Inventointilöydöt KM 30655:1-2

Havaintomahdollisuus: hyvä

Negatiivit: 108324

Diapositiivit: 38072

Peruskarttaliite 20

**586 01 0095 Leikkonen 1**

Muinaisjäännöstyyppi: Hautapaikat  
-lisämääre: kenttäkalmistot  
Lukumäärä: 1

Ajoitus: Rautakausi  
Rauhoitusluokka: 1

**SIJAINTI**

Alue: Kestrikin kylä  
Peruskartta: 2012 12 Perniö  
Koordinaatit: X = 6670 98, Y = 2450 72, Z = 11 - 13  
Etäisyystieto: 6,2 km Perniön kirkolta etelälounaaseen päin

Laajuus: noin 4000 m<sup>2</sup>

**KIINTEISTÖT**

Kestrikin kylä 586-427-0003-0028 Leikkonen

**PERUSTIEDOT**

Kohde sijaitsee Leikkosen tilan päärakennuksesta 340 metriä pohjoiskoilliseen päin. Se on pitkä ja kapea viljelemätön niemi peltojen keskellä, jotka viettävät pohjoiseen päin. Koilliskärjessä on peltoja hieman korkeampi kivinen alue, jossa sijaitsee kalmisto. Kohteen pohjoispuolella noin 220 metrin päässä virtaa Perniönjoki. Alueella on autojen kääntöpaikka sekä kuoppa, jotka ovat tuhonneet aluetta melko pahoin. Kuopan reunoilta pystyi havaitsemaan karikkeen alla olevat kivisen tumman noin 30 cm paksuisen likamaakerroksen, joka saattaa olla polttokenttäkiveystä. Niemen aivan koilliskärki noin 10 metrin pituudeltaan on vielä jokseenkin koskemattonta aluetta. K. Leikkosen mukaan alueella kasvaa sikoangervoa.

**TUTKIMUSHISTORIA**

1997 Inventointi - Eeva Raike, Kari Virtanen

**INVENTOINTIKERTOMUS**

Kohteen on löytänyt maanomistajan veli Kimmo Leikkonen. Inventoinnin yhteydessä kohde käytiin tarkastamassa ja todettiin paikalla olevan rautakautinen kalmisto. Kääntöpaikan reuna-alueilta ja kuopan reunoilta etsittiin merkkejä kalmistosta. Kääntöpaikan reunoilta löytyi joitakin pieniä saviastian paloja ja rautakuonaa. Kuopasta löydettiin vanhojen löytöjen lisäksi palanutta luuta. Lopuksi alue valokuvattiin.

Inventointilöydöt KM 30656:1-5

Havaintomahdollisuus: hyvä

Negatiivit: 108332-108333

Diapositiivit: 38076

Peruskarttaliite 18

**586 01 0096 Leikkonen 2**

Muinaisjäännöstyyppi: Asuinpaikat  
-lisämääre:  
Lukumäärä: 1

Ajoitus: Pronssikausi/rautakausi  
Rauhoitusluokka: 2

**SIJAINTI**

Alue: Kestrikin kylä  
Peruskartta: 2012 12 Perniö  
Koordinaatit: X = 6670 66, Y = 2450 66, Z = 12 - 13  
Etäisyystieto: 6,6 km Perniön kirkolta etelälounaaseen päin

Laajuus: ?

**KIINTEISTÖT**

Kestrikin kylä 586-427-0003-0063 Leikkonen

**PERUSTIEDOT**

Kohde sijaitsee Leikkosen tilan päärakennuksesta noin 100 metriä itäkaakkoon päin nk. puimahuoneen kankareella. Kohteen etelä- ja kaakkoispuolella olevat pellot viettävät koilliseen päin ja kohteen kaakkoispuolella noin 120 metrin päässä on pieni joki/oja. Uuden tien leikkauksesta löytyi 1980-luvun loppupuolella lähes kokonainen palasiksi mennyt saviastia. Alueella kasvaa K. Leikkosen mukaan pölkkyruohoa.

**TUTKIMUSHISTORIA**

1997 Inventointi - Eeva Raike, Kari Virtanen

**INVENTOINTIKERTOMUS**

Kohteen on löytänyt maanomistajan veli Kimmo Leikkonen. Inventoinnin yhteydessä kohde käytiin tarkastamassa ja todettiin paikalla olevan epineoliittinen asuinpaikka. Tieleikkauksia tarkastettiin, mutta ne olivat kasvaneet melko umpeen. Paikalla on kuitenkin vielä koskematonta aluetta, jossa asuinpaikkaa on jäljellä. Lopuksi kohde valokuvattiin.  
Inventointilöydöt KM 30657:1

Havaintomahdollisuus:hyvä

Negatiivit: 108334

Diapositiivit: -

Peruskarttaliite 18

**586 01 0097 Iso-Perhe**

Muinaisjäännöstyyppi: Hautapaikat  
 -lisämääre: kenttäkalmistot  
 Lukumäärä: 1

Ajoitus: Rautakausi  
 Rauhoitusluokka: 1

**SIJAINTI**

Alue: Mäkisauru  
 Peruskartta: 2021 10 Perniön asema  
 Koordinaatit: X = 6681 19, Y = 2451 58, Z = 20  
 Etäisyystieto: 4 km Perniön kirkolta pohjoiseen päin

Laajuus: 100-200 m<sup>2</sup>

**KIINTEISTÖT**

Mäkisauru 586-465-0001-0036 Iso-Perhe

**PERUSTIEDOT**

Kohde sijaitsee Iso-Perheen tilan vanhemman talon itäkoillispuolella. Talon päädystä kaivettaessa maata löytyi keihäänkärki, jonka H. Karhumäki otti talteen ja ilmoitti Museovirastolle. Alueelle tehtiin yksi koekuoppa, josta ei löytynyt mitään muinaisjäännökseen viittaavaa. Kohde sijaitsee peltojen ympärivällä mäellä, jonka itäpuolella 250 metrin päässä virtaa Perniönjoki ja lounaispuolella noin 400 metrin päässä on Mäkisaurun rautakautinen muinaisjäännöskohde. Iso-Perheen kohde sopii hyvin rautakautiseksi kalmistoalueeksi, vaikkakin kohde on varmaakin lähes kokonaan tuhoutunut erilaisissa rakennus- ja pihatöissä.

**TUTKIMUSHISTORIA**

1997 Inventointi - Eeva Raike, Kari Virtanen

**INVENTOINTIKERTOMUS**

Heikki Karhumäki oli löytänyt talon korjaus töissä keihäänkärjen, jonka löytöpaikka käytiin investointi yhteydessä tarkastamassa. Keihäänkärjen löytökohdan läheisyyteen tehtiin yksi koekuoppa, josta ei tullut mitään muinaisjäännökseen viittaavaa. Kuitenkin kohde on mielestäni varma muinaisjäännöskohde, joka erilaisten rakennus- ja pihatöiden yhteydessä on tuhoutunut mahdollisesti jopa kokonaan. Inventoinnin yhteydessä saadut löydöt KM 30641 (rautainen putkellinen keihäänkärki)  
 Havaintomahdollisuus: hyvä

Negatiivit: -

Diapositiivit: -

Peruskarttaliite 4

**586 01 0098 Hakala**

Muinaisjäännöstyyppi: Asuinpaikat  
-lisämääre:  
Lukumäärä: 1

Ajoitus: Kivikausi  
Rauhoitusluokka: 2

**SIJAINTI**

Alue: Mäkisauru  
Peruskartta: 2021 10 Perniön asema  
Koordinaatit: X = 6682 39, Y = 2451 40, Z = 22 - 30  
Etäisyystieto: 5,3 km Perniön kirkolta pohjoisluoteeseen päin

Laajuus: arviolta 500 m<sup>2</sup>

**KIINTEISTÖT**

Päärinen 586-477-0001-0083

**PERUSTIEDOT**

Kohde sijaitsee Päärisen kylässä Hakalan vanhan talon lounais- ja eteläpuolella olevalla kaakkoon viettävällä rinteellä. Asuinpaikka sijaitsee suurimmaksi osaksi hiekansekaisella peltoalueella. Kohteen eteläpuolella on suuret kasvihuoneet. Peltoalueen länsi ja luoteispuolella mäki nousee voimakkaasti. Pellon ja metsäalueen rajalla saattaa asuinpaikka olla vielä säilynyt. Kohteesta itään päin noin 800 metriä virtaa Perniönjoki.

**TUTKIMUSHISTORIA**

1997 Inventointi - Eeva Raike, Kari Virtanen

**INVENTOINTIKERTOMUS**

Kohteen on löytänyt maanomistaja Milja Suvanto. Hän oli toimittanut tiedot löydöistä Perniön kulttuuri-sihteerin Arja Niinistö-Alanteelle. Inventoinnin yhteydessä paikka käytiin tarkastamassa ja havaittiin paikalla olevan kivikautinen asuinpaikka, joka on osin tuhoutunut peltotöissä. Aluetta pintapöimittiin ja löydettiin muutama saviastianpala ja kvartsia. Lopuksi alue valokuvattiin.  
Inventointilöydöt KM 30640:1-2

Havaintomahdollisuus: hyvä

Negatiivit: 108340

Diaposiivit: -

Peruskarttaliite 4

**586 01 0099 Kieronperä 2**

Muinaisjäännostyyppi: Röykkiöt  
-lisämääre: hautaröykkiöt  
Lukumäärä: 2

Ajoitus: Pronssikausi  
Rauhoitusluokka: 1

**SIJAINTI**

Alue: Kieronperä  
Peruskartta: 2021 10 Perniön asema  
Koordinaatit: X = 6685 96, Y = 2453 41, Z = 62 - 65  
Etäisyystieto: 6,5 km Perniön asemalta pohjois-koilliseen

**KIINTEISTÖT**

Kieronperä 586-428-0001-0014

**PERUSTIEDOT**

Röykkiöt sijaitsevat Kieronperältä Pohjankylään vievästä vanhasta paikallistiestä (nykyisin huonokuntoinen traktoritie) 60 metriä länteen, Kieronperä 1:n röykkiöstä noin 100 metriä pohjois-koilliseen. Röykkiöt ovat pienellä ympäristöä korkeammalla olevalla kallion laella ja ovat kiinni toisissaan. Kokonaisuus on pitkänomainen matala kivikasa. Mitat kokonaisuudessaan: N-S suuntaisesti 11,8 m, leveys noin 5,10 m, Korkeus noin 0,5 m.

**TUTKIMUSHISTORIA**

1927 Tarkastus - Helmer Salmo, 1997 Inventointi - Eeva Raike, Kari Virtanen

**INVENTOINTIKERTOMUS**

Kohteen röykkiön koko mitattiin ja tarkistettiin sen sijainti maastossa.

Havaintomahdollisuus: kohtalainen

Negatiivit: -

Diapositiivit: -

Peruskarttaliite 3

**586 01 0100 Kieronperä 3**

Muinaisjäänöstyyppi: Röykkiöt  
 -lisämääre: hautaröykkiöt  
 Lukumäärä: 4

Ajoitus: Pronssikausi  
 Rauhoitusluokka: 1

**SIJAINTI**

Alue: Kieronperä  
 Peruskartta: 2021 10 Perniön asema  
 Koordinaatit: X = 6686 12, Y = 2453 22, Z = 65 - 68  
 Etäisyystieto: noin 3,7 km lähes pohjoiseen Perniön asemalta

**KIINTEISTÖT**

Kieronperä 586-428-0001-0014

**PERUSTIEDOT**

Kohteen röykkiöt sijaitsevat Kieronperältä Pohjankylään vievästä paikallistiestä (nykyisin huonokuntoinen traktoritie) noin 200 metriä länteen. Kohde sijaitsee Kieronperä 2:n röykkiöistä 100 metriä luoteeseen. Röykkiöt ovat pitkänmuotoisen kalliopaljastuman itäosassa tiiviinä neljän röykkiön ryhmänä. Röykkiöt 2-4 ovat kiinni toisissaan. Niiden yhteispituus on 15 metriä. Röykkiön 4 kaakkoispuolella noin metrin päässä on lisäksi kivikehä, jonka halkaisija on 2,7 metriä. Alueella kasvaa harvakseltaan havupuita.

**KOhteet****Röykkiö (1) pronssikausi**

Röykkiö 1 on neljästä röykkiöstä itäisin. Röykkiössä on näkyvässä kivikehä, jonka halkaisija on 6,2 metriä. Röykkiön keskellä on kuopanne, jossa kasvaa laho koivu. Mitat: N-S-suuntaisesti 8,8 m, W-E-suuntaisesti 10,5 m, korkeus noin 0,5 metriä.

**Röykkiö (2) pronssikausi**

Röykkiö 2 sijaitsee noin 3 metriä länteen röykkiöstä 1. Röykkiö on epämääräisen muotoinen ja kiinni röykkiössä 3. Kuitenkin selvästi oma kekomainen kivikasa. Mitat: N-S-suuntaisesti 4,5 m, W-E-suuntaisesti 4,6 m, korkeus noin 0,3 metriä.

**Röykkiö (3) pronssikausi**

Röykkiö 3 sijaitsee Röykkiön 2 etelä-kaakkoispuolella. Röykkiöt ovat kiinni toisissaan. Röykkiö on matala selvä kekomainen kivikasa, jonka mitat ovat: N-S-suuntaisesti 3,5 m, W-E-suuntaisesti 2,7 m, korkeus on noin 0,3 m.

**Röykkiö (4) pronssikausi**

Röykkiö 4 sijaitsee röykkiön 3 etelä-kaakkoispuolella. Röykkiöt ovat kiinni toisissaan, mutta selvästi erillisiä röykkiöitä. Röykkiössä 4 on selvä isojen kivien muodostama kivikehä, jonka halkaisija on 3 metriä. Sen sisäpuolella on pienemmistä kivistä tehty kehä. Mitat: N-S-suuntaisesti 6,7 m, W-E-suuntaisesti 2,7 m, korkeus alle 0,5 m.



## TUTKIMUSHISTORIA

1927 Tarkastus - Helmer Salmo, 1997 Inventointi - Eeva Raike, Kari Virtanen

## INVENTOINTIKERTOMUS

Kohteen röykkiöiden koot mitattiin ja niiden keskinäiset etäisyydet. Lopuksi osa röykkiöitä valokuvattiin.

Havantomahdollisuus: hyvä

Negatiivit: 108294-108295

Diapositiivit: 38051

Peruskarttaliite 3

**586 01 0101 Kieronperä 4**

Muinaisjäännöstyyppi: Röykkiöt  
 -lisämääre: hautaröykkiöt  
 Lukumäärä: 2

Ajoitus: Pronssikausi  
 Rauhoitusluokka: 1

**SIJAINTI**

Alue: Kieronperä  
 Peruskartta: 2021 10 Perniön asema  
 Koordinaatit: X = 6686 24, Y = 2453 13, Z = 65  
 Etäisyystieto: noin 4 km lähes pohjoiseen Perniön asemalta

**KIINTEISTÖT**

Kieronperä 586-428-0001-0026 Kieronperä

**PERUSTIEDOT**

Kohteen röykkiöt sijaitsevat Kieronperältä Pohjankylään vievästä vanhasta paikallistiestä (nykyisin huonokuntoinen traktoritie) noin 120 metriä länteen. Kieronperä 3:n röykkiöistä noin 200 metriä luoteeseen. Röykkiöt sijaitsevat noin 150 metrin päässä toisistaan itä-kaakkoon viettävällä rinteellä, aivan avokallion reunassa. Röykkiöiden välisessä maastossa on useita kuopanteita, joiden halkaisija on noin 2 metriä. Rinteessä, heti kalliopaljastuman alapuolella kasvaa tiheä havupuusto.

**KOhteet****Röykkiö (1) pronssikausi**

Röykkiö 1 on kaunis kekomainen röykkiö, jonka keskellä kasvaa iso mänty. Röykkiössä kaksi pientä kuopannetta. Mitat: N-S -suuntaisesti 8,5 m, W-E -suuntaisesti 7,6 m, korkeus noin 1 m.

**Röykkiö (2) pronssikausi**

Röykkiö sijaitsee röykkiöstä 2 noin 100 metriä luoteeseen samalla rinteellä. Röykkiö on matala ja sen kivet ovat sammaleen peitossa. Sen kaakkois-koillisosassa kasvaa isoja mäntyjä. Siinä on pari pientä painannetta. Mitat: N-S -suuntaisesti 5,3 m, W-E -suuntaisesti 4,5 m, korkeus noin 0,5 m. Röykkiöstä on vierinyt jonkin verran kiviä rinnettä alaspäin.

**TUTKIMUSHISTORIA**

1926 Inventointi - Helmer Salmo, 1997 Inventointi - Eeva Raike, Kari Virtanen

**INVENTOINTIKERTOMUS**

Kohteen röykkiöiden koot mitattiin ja niiden keskinäinen etäisyys. Myös niiden kunto tarkastettiin. Lopuksi röykkiöt valokuvattiin.

Havaintomahdollisuus: hyvä

Negatiivit: 108296-108297  
 Diapositiivit: -  
 Peruskarttaliite 3

**586 01 0102 Hepohaanmäki 2**

Muinaisjäännöstyyppi: Röykkiöt  
 -lisämääre: hautaröykkiöt  
 Lukumäärä: 1

Ajoitus: Ajoittamaton  
 Rauhoitusluokka: 1

**SIJAINTI**

Alue: Paarskylä  
 Peruskartta: 2021 10 Perniön asema  
 Koordinaatit: X = 6680 36, Y = 2457 14, Z = 55  
 Etäisyystieto: 3,9 km kaakkoon Perniön asemalta

*p = 6686 140  
 y = 2459 920*

**KIINTEISTÖT**

Paarskylä 586-470-0001-0175 Ketunpyöli

**PERUSTIEDOT**

Röykkiö sijaitsee Hepohaanmäen pohjoispuolen kahden korkeamman lakialueen keskellä pienellä kalliopaljastumalla, noin 300 metriä länteen Hepohaanmäki 1:n röykkiöstä. Hepohaanmäki 2:n röykkiö on suuren kivilohkareen eteläpuolella. Röykkiö on melko matala, sammaleiden peitossa. Muodoltaan röykkiö on soikea ja se on levinnyt pahoin länsipuolelta. Mitat: N-S -suuntaisesti 8,8, m, W-E -suuntaisesti 11,5 m ja korkeus 0,5 m.

**TUTKIMUSHISTORIA**

1997 Inventointi - Eeva Raike, Kari Virtanen

**INVENTOINTIKERTOMUS**

Inventoinnin yhteydessä käytiin tarkastamassa röykkiöprojektin tiedoissa oleva kohde. Paikalla todettiin olevan matala ajoittamaton röykkiö, jonka suuruus mitattiin ja paikkatiedot tarkastettiin. lopuksi röykkiö valokuvattiin.

Havaintomahdollisuus: hyvä

Negatiivit: 108309

Diaposiivit: -

Peruskarttaliite 6

**586 01 0103 Öfverbygård 3**

Muinaisjäännöstyyppi: Muinaisjäännösryhmät  
 -lisämääre: Asuinpaikka/kalmisto  
 Lukumäärä: 1

Ajoitus: Rautakausi  
 Rauhoitusluokka: 2

**SIJAINTI**

Alue: Yliskylä  
 Peruskartta: 2021 10 Perniön asema  
 Koordinaatit: X = 6685 50, Y = 2451 82, Z = 20  
 Etäisyystieto: n. 3,5 km Perniön asemasta pohjoiseen

**KIINTEISTÖT**

Yliskylä 586-501-0001-0069 Öfverbygård

**PERUSTIEDOT**

Kohde sijaitsee Yliskartanon eteläpuolella, peltoalueella Perniönjoen itärannalla. Keihäänkärjen löytöpaikka on päärakennuksen takana olevassa puutarhassa. Perniönjoelle on matkaa n. 200 m. Peltoalueelta pintalöytöinä savitiivistettä, palanutta luuta, keramiikkaa ja pronssinen vyönsolki (historiallinen?). Mahdollinen rautakautinen asuinpaikka ja/tai kalmisto.

**TUTKIMUSHISTORIA**

1893 Kaivaus - Hjalmar Appelgren-Kivalo, 1965 Irtolöytö, 1988 Inventointi - Hannu Poutiainen, 1997 Inventointi - Eeva Raike, Kari Virtanen  
 Löydöt: KM 16633,24551:1-5

**INVENTOINTIKERTOMUS**

Alue käytiin tarkastamassa. Pelloille oli kylvetty syysvilja, jonka takia ei sinne tehty koekuoppia. Kohde on tyyppillinen rautakautinen kohde, jonka ympäristössä on monta muuta rautakautista kohdetta.

Havaintomahdollisuus: hyvä

Negatiivit: -

Diapositiivit: -

Peruskarttaliite 13

**586 01 0104 Leuarinmäki 3**

Muinaisjäännöstyyppi: Röykkiöt  
-lisämääre: hautaröykkiöt  
Lukumäärä: 1

Ajoitus: Pronssikausi  
Rauhoitusluokka: 1

**SIJAINTI**

Alue: Suomenkylä  
Peruskartta: 2012 12 Perniö  
Koordinaatit: X = 6679 05, Y = 2457 85, Z = 70  
Etäisyystieto: 6,3 km Perniön kirkolta itäkoilliseen päin

**KIINTEISTÖT**

Suomenkylä 586-483-0004-0018 Kylä-Lampola

**PERUSTIEDOT**

Leuarinmäki sijaitsee Perniön kirkolta Ylikulmalle vievän tien eteläpuolella. Korkea mäki peltojen keskellä, jolla viidessä kohteessa röykkiöitä. Leuarinmäki 3 on läntisin Leuarinmäen kohteista. Siitä 100 metriä kaakkoon on Leuarinmäki 2 ja noin 200 metriä pohjoiskoilliseen on Leuarinmäki 4. Leuarinmäki 3:n röykkiö on kalliopaljastuman reunalla, josta on hyvä näkyvyys lounaaseen päin. Röykkiön keskellä on kuoppa ja reunakehää on näkyvissä röykkiön luoteispuolella. Mitat: N-S -suuntaisesti 8 m, W-E -suuntaisesti 8,3 m ja korkeus noin 1 m.

**TUTKIMUSHISTORIA**

1926 Inventointi - Helmer Salmo, 1997 Inventointi - Eeva Raike, Kari Virtanen

**INVENTOINTIKERTOMUS**

Röykkiön kunto tarkastettiin ja sen koko mitattiin. loppuksi se valokuvattiin.

Havaintomahdollisuus: hyvä

Negatiivit: 108226-108227

Diapositiivit: 38026

Peruskarttaliite 12

**586 01 0105 Leuarinmäki 5**

Muinaisjäänöstyyppi: Röykkiöt  
-lisämääre: hautaröykkiöt  
Lukumäärä: 1

Ajoitus: Pronssikausi  
Rauhoitusluokka: 1

**SIJAINTI**

Alue: Suomenkylä  
Peruskartta: 2012 12 Perniö  
Koordinaatit: X = 6679 38, Y = 2458 00, Z = 73  
Etäisyystieto: 6,3 km Perniön kirkolta itäkoilliseen päin

**KIINTEISTÖT**

Suomenkylä 586-483-0004-0018 Kylä-Lampola

**PERUSTIEDOT**

Leuarinmäki sijaitsee Perniön kirkolta Ylikulmalle vievän tien eteläpuolella. Korkea etelä-pohjoissuuntainen mäki peltojen keskellä, jolla viidessä kohteessa röykkiöitä. Leuarinmäki 5 on pohjoisin röykkiö. Leuarinmäki 4:n röykkiöryhmä on noin 200 metriä lounaaseen päin pienen notkelman toisella puolella. Leuarinmäki 5:n röykkiöltä on hyvä näkyvyys pohjoiseen päin. Röykkiön mitat: N-S -suuntaisesti 18 m, W-E -suuntaisesti 18 m ja korkeus noin 3 m.

**TUTKIMUSHISTORIA**

1926 Inventointi - Helmer Salmo, 1997 Inventointi - Eeva Raike, Kari Virtanen

**INVENTOINTIKERTOMUS**

Kohteen röykkiön kunto tarkastettiin ja sen koko mitattiin. Lopuksi röykkiö valokuvattiin.

Havaintomahdollisuus: hyvä

Negatiivit: 108225

Diapositiivit: 38025

Peruskarttaliite 12

**586 01 0106 Kettukankare**

Muinaisjäännöstyyppi: Röykkiöt  
-lisämääre: hautaröykkiöt  
Lukumäärä: 2

Ajoitus: Rautakausi  
Rauhoitusluokka: 1

**SIJAINTI**

Alue: Päärinen  
Peruskartta: 2021 10 Perniön asema  
Koordinaatit: X = 6683 08, Y = 2452 06, Z = 22 - 25  
Etäisyystieto: Noin kilometri Perniön asemalta luoteeseen päin.

Laajuus: noin 2000 m<sup>2</sup>

**KIINTEISTÖT**

Päärinen 586-477-000-0123

**PERUSTIEDOT**

Kettukankareen röykkiö/kumpukalmisto sijaitsee noin 80 metriä luoteeseen Riihimäen polttokenttäkalmistosta. Idässä noin 300 metrin päässä virtaa Perniön joki. Kettukankare on ympäristöönsä hieman korkeampi pieni mäki, jolla on ainakin kaksi maansekaista röykkiötä/kumpua, joiden suuruutta on vaikea havaita. Mäellä kasvaa havupuita ja joitakin lehtipuita. H. Salmon mukaan Kettukankareella olisi kolme isoa maansekaista kumpua.

**TUTKIMUSHISTORIA**

1926 Inventointi - Helmer Salmo, 1997 Inventointi - Eeva Raike & Kari Virtanen

**INVENTOINTIKERTOMUS**

Alueen läpi on tehty sähkölinja ja Kettukankareen kohdalle on pystytetty kaksi sähköpylvästä aivan röykkiöiden/kumpujen viereen. Yhden sähköpylvään vierestä olevasta maakasasta löytyi yksi rautakauden tyyppin keramiikan pala.

Havaintomahdollisuus: hyvä

Negatiivit: 108283-108284

Diapositiivit: 38056

Peruskarttaliite 4

## Perniö inventointi 1997, negatiivit

Nro:	MjTunnus	Kuvateksti	Kuvaaja:	Kohde:	Alue /rek.kylä:
108214	586 01 0060	Röykkiö 6. Kohti N.	Eeva Raike	Rajakallio 1	
108215	586 01 0060	Rajakallio 1. Röykkiö 6. Kohti E	Eeva Raike	Rajakallio 1	
108216	586 01 0060	Rajakallio 1. Röykkiö 6. Kohti E.	Eeva Raike	Rajakallio 1	
108217	586 01 0060	Rajakallio 1. Röykkiö 8. Kohti W.	Eeva Raike	Rajakallio 1	
108218	586 01 0061	Rajakallio 2:n röykkiö. Kohti S.	Eeva Raike	Rajakallio 2	
108219	586 01 0062	Uutelan röykkiö. Kohti E.	Eeva Raike	Uutela	
108220	586 01 0059	Suulpakankankareen röykkiö. Kohti N.	Eeva Raike	Suulpakankankare	
108221	586 01 0058	Pajapakankankareen röykkiö. Kohti N.	Eeva Raike	Pajapakankankare	
108222	586 01 0057	Hyypiänmäen röykkiö 2, joka on suurin alueen röykkiöistä. Kohti S.	Eeva Raike	Hyypiänmäki	
108223	586 01 0049	Röykkiö 1:n kaakkoisosassa reunakehän kylmämuurausta. Kohti NW.	Eeva Raike	Leuarinmäki 2	
108224	586 01 0048	Röykkiöryhmän suurin röykkiö. Röykkiön päällä Kari Virtanen. Kohti NE.	Eeva Raike	Leuarinmäki 4	
108225	586 01 0105	Leuarinmäen pohjoisin röykkiö. Kohti N.	Eeva Raike	Leuarinmäki 5	
108226	586 01 0104	Leuarinmäen läntisin röykkiö. Kohti SW.	Eeva Raike	Leuarinmäki 3	
108227	586 01 0104	Leuarinmäen läntisin röykkiö. Kohti SW.	Eeva Raike	Leuarinmäki 3	
108228	586 01 0051	Ritanummen röykkiö 1. Kohti SW.	Eeva Raike	Ritanummi	
108229	586 01 0051	Ritanummen röykkiö 1, yksityiskohta.	Eeva Raike	Ritanummi	
108230	586 01 0051	Ritanummen röykkiö 2, joka vesakon alla. Kohti W.	Eeva Raike	Ritanummi	
108231	586 01 0050	Tuomolanhaan röykkiöryhmän suurin röykkiö, joka on hoitoryhmän hoidossa. Kohti SW.	Eeva Raike	Tuomolanhaka	
108232	586 01 0045	Töyrylänmäen röykkiö. Kohti N.	Eeva Raike	Töyrylän mäki	
108233	586 01 0045	Töyrylänmäen röykkiä. Kohti N.	Eeva Raike	Töyrylän mäki	
108234	586 01 0046	Alhaisten metsän röykkiö. Kohti N.	Eeva Raike	Alhaisten metsä	
108235	586 01 0053	Antinmäen röykkiön 3 kuopannetta mitataan. Mittaamassa Kari Virtanen.	Eeva Raike	Antinmäki	
108236	586 01 0053	Antinmäen röykkiöiden 1 ja 2 välillä olevat viisi pystykiveä rivissä.	Eeva Raike	antinmäki	
108237	586 01 0053	Antinmäen röykkiöiden 1 ja 2 välillä olevat viisi pystykiveä rivissä.	Eeva Raike	Antinmäki	
108238	586 01 0054	Tilkkalan röykkiön 1 arkkurakennelma. Kohti Nw.	Eeva Raike	Tilkkala	
108239	586 01 0054	Tilkkalan röykkiön 1 arkkurakennelma. Kohti Nw.	Eeva Raike	Tilkkala	
108240	586 01 0054	Tilkkalan röykkiö 2. kohti NE.	Eeva Raike	Tilkkala	
108241	586 01 0066	Asteljoen kartanon pellon reunassa oleva röykkiö. Kohti E.	Eeva Raike	Asteljoen kartano	
108242	586 01 0056	Ahon röykkiöt 6 ja 7. Kohti N.	Eeva Raike	Aho	
108243	586 01 0056	Ahon röykkiö 15. Kohti S.	Eeva Raike	Aho	
108244	586 04 0029	Nakolan tilan kiviaitaa. Pronssikautinen irtolöytökohde.	Eeva Raike	Nakola	
108245	586 01 0067	Hiettaronmäen röykkiö 1, joka osin tuhottu. Kuvassa näkyvissä kylmämuurattu kehäreunaa. Kohti NW	Eeva Raike	Hiettaronmäki	
108246	586 01 0067	Hiettaron röykkiö 1 kokonaisuudessaan. Kohti NE.	Eeva Raike	Hiettaronmäki	
108247	586 01 0067	Hiettaronmäen röykkiö 4, joka löydettiin inventoinnin yhteydessä. Kohti NW.	Eeva Raike	Hiettaronmäki	
108248	586 01 0067	Hiettaronmäen röykkiö 5, joka löydettiin inventoinnin yhteydessä. Kohti SE.	Eeva Raike	Hiettaronmäki	
108249	586 01 0072	Yleiskuva Karpinmäki 1:stä. Näkymä kohti länttä..	Eeva Raike	Karpinmäki 1	
108250	586 01 0072	Karpinmäen informaatiotaulu.	Eeva Raike	Karpinmäki 1	
108251	586 01 0073	Karpinmäki 2:n röykkiö. Kohti W.	Eeva Raike	Karpinmäki 2	
108252	586 01 0073	Karpinmäki 2:n rajamerkki, joka on tehty röykkiöstä otetuista kivistä.	Eeva Raike	Karpinmäki 2	
108253	586 01 0077	Tiikkinummen kuppikallio, jossa noin 52 kuppia. Kuppikivi sijaitsee Tiikkinummen länsireunalla. Kohti SW.	Eeva Raike	Tiikkinummi	



Nro:	MjTunnus	Kuvateksti	Kuvaaja:	Kohde:	Alue /rek.kylä:
108254	586 01 0077	Tiikkinummen kuppikallio, jossa noin 52 kuppia. Kuppikivi sijaitsee Tiikkinummen länsireunalla. Kohti SW.	Eeva Raike	Tiikkinummi	
108255	586 01 0076	Rantala 2:n kuppikallio. Kohti NW. Kallion päälle tuotu kiviä pelloilta. Kallionpinta puhdistettu sammaleista. Kohti NW.	Eeva Raike	Rantala 2	
108256	586 01 0076	Rantala 2:n kuppikallio. Kohti NW. Kallion päälle tuotu kiviä pelloilta. Kallionpinta puhdistettu sammaleista. Kohti NW.	Eeva Raike	Rantala 2	
108257	586 01 0075	Rantala 1:n kalliokielekkeellä olevat kolme kuppia. Kohti SW.	Eeva Raike	Rantala 1	
108258	586 01 0075	Rantala 1:n kalliokielekkeellä olevat kolme kuppia. Kohti S.	Eeva Raike	Rantala 1	
108259	586 01 0073	Karpinmäen tutkittu ja uudelleen koottu röykkiö. Kohti E. tu	Eeva Raike	Karpinmäki 2	
108260	586 01 0073	Yleiskuva Karpinmäeltä Perniön keskustaan päin. Kohti NE.	Eeva Raike	Karpinmäki 2	
108261	586 01 0073	Yleiskuva Karpinmäeltä Perniön keskustaan päin. Kohti NE.	Eeva Raike	Karpinmäki 2	
108262	586 01 0036	Isorahkan hiekkakuoppa, josta löydetty merkkejä kivikautisesta asuinpaikasta. Kohti NE.	Eeva Raike	Isorahka	
108263	586 01 0035	Kirakanjärven ryssänuuni. Kohti SW.	Eeva Raike	Kirakanjärvi	
108264	586 00 0002	Mahdollinen kivikautinen asuinpaikkakohde pellolla. Kohti N	Eeva Raike	Joksunmäki	
108265	586 00 0002	Mahdollinen kivikautinen asuinpaikkakohde pellolla. Kohti N	Eeva Raike	Joksunmäki	
108266	586 01 0010	Yliskylän hautausmaa, jossa ollut nuoremman rautakauden ruumiskalmisto.	Eeva Raike	Yliskylän hautausmaa	
108267	586 01 0008	Yliskylän 20 kupin kuppikallio, joka sijaitsee Yliskylän tilan pärakennuksen länsipuolella olevalla peltosaarekkeella.	Eeva Raike	Öfverbygd 1	
108268	586 01 0008	Yliskylän 20 kupin kuppikallio, joka sijaitsee Yliskylän tilan pärakennuksen länsipuolella olevalla peltosaarekkeella.	Eeva Raike	öfverbygd 1	
108269	-	Yliskylän tilan rappeutunut navettarakennus. Kohti S.	Eeva Raike	Yliskylä	
108270	586 01 0006	Kuvan keskellä oleva kohouma on Matsuo tuhoutunut rautakautinen kalmisto. Jäljellä enää kivinen alue peltojen	Eeva Raike	Matsuo	
108271	586 01 0082	Ketunkankare, josta on löydetty pronssisolki vuonna 1955. Inventoinnissa paikalla todettiin olevan rautakautinen	Eeva Raike	Ketunkankare	
108272	586 01 0082	Ketunkankare, josta on löydetty pronssisolki vuonna 1955. Inventoinnissa paikalla todettiin olevan rautakautinen	Eeva Raike	ketunkankare	
108273	586 01 0082	Ketunkankare, josta on löydetty pronssisolki vuonna 1955. Inventoinnissa paikalla todettiin olevan rautakautinen	Eeva Raike	Ketunkankare	
108274	586 01 0007	Yliskylän toinen kuppikallio, josta inventoinni yhteydessä laskettiin 29 kuppia. Kohti SW.	Eeva Raike	Öfverbygd 2	
108275	586 01 0099	Kieronperä 2:n röykkiö. Kohti N.	Eeva Raike	Kieronperä 2	
108276	586 01 0013	Linnämäen röykkiö 2. Kohti N.	Eeva Raike	Linnämäki	
108277	586 01 0013	Linnämäen röykkiö 3. Kuvassa näkyvissä kaivettu kohta. Kohti E.	Eeva Raike	Linnämäki	
108278	586 01 0013	Linnämäen röykkiö 4. Kohti W.	Eeva Raike	Linnämäki	
108279	586 01 0013	Linnämäen röykkiö 3. Kohti SW.	Eeva Raike	Linnämäki	
108280	586 01 0021	Paarkylän kartanon pihamaalla oleva polttokenttäkalmisto, jota on kaivettu useaan otteeseen. Kohti N.	Eeva Raike	Paarskylä	
108281	586 01 0021	Paarkylän kartanon pihamaalla oleva polttokenttäkalmisto, jota on kaivettu useaan otteeseen. Kohti N.	Eeva Raike	Paarskylä	
108282	586 01 0020	Lepistön rautakautinen kalmistoalue, joka sijaitsee mahdollisesti talon länsipuolella, jossa nykyisin kasvaa puita. Kohti	Eeva Raike	Lepistö	
108283	586 01 0018	Riihimäen rautakautinen kalmisto, jota Salmo kaivoi vuonna 1959. Mahdollisesti kokonaan tuhoutunut. Kohti S.	Eeva Raike	Riihimäki	
108284	586 01 0106	Kettukankareen kumpu/röykkiöalue kohdassa, missä puut ovat. Kohti NW.	Eeva Raike	Kettukankare	
108285	586 01 0106	Kettukankareen kumpu/röykkiöalue. Itäisimmän ja keskimmäisen väliin pystytetty sähköpylväs. Kohdasta löytöinä pari	Eeva Raike	Kettukankare	
108286	586 01 0011	Tyynelän pihan luonaisuolella oleva jyrkkäreunainen kallio, jonka päällä ollut rautakautinen polttokenttäkalmisto. Osin	Eeva Raike	Tyynelä	
108287	586 01 0012	Panoraamallinen yleiskuva Arpalahdenkylältä Yliskylään päin. Edessä oleva pelto Antlanpelto, josta rautakautisia	Eeva Raike	Antlanpelto	
108288	586 01 0012	Panoraamallinen yleiskuva Arpalahdenkylältä Yliskylään päin. Edessä oleva pelto Antlanpelto, josta rautakautisia	Eeva Raike	Antlanpelto	
108289	586 01 0022	Varemäen röykkiö puusta käsin valokuvattu. kohti E.	Kari Virtanen	Varemäki	
108290	586 01 0015	Onnenmäki 2:n röykkiö 1. Kohti SE.	Eeva Raike	Onnenmäki 2	
108291	586 01 0015	Onnenmäki 2:n röykkiö 1. Kohti SE.	Eeva Raike	Onnenmäki 2	
108292	-	Mahdollinen röykkiö. kuvassa Kari Virtanen. Kohti N.	Eeva Raike	Anttilanmäki	
108293	586 01 0005	Kieronperä 1:n matala röykkiö. Kuvassa mukana Kari Virtanen. Kohti E.	Eeva Raike	Kieronperä 1	
108294	586 01 0100	Kieronperä 3:n röykkiö 1. Kohti NE.	Eeva Raike	Kieronperä 3	
108295	586 01 0100	Kieronperä 3:n röykkiöt 2-4. Kohti SW.	Eeva Raike	Kieronperä 3	
108296	586 01 0101	Kieronperä 4:n röykkiö 1. Kohti E.	Eeva Raike	Kieronperä 4	
108297	586 01 0101	Kieronperä 4:n röykkiö 2. Kohti NW.	Eeva Raike	Kieronperä 4	

Nro.	MjTunnus	Kuvateksti	Kuvaaja:	Kohde:	Alue /rek.kylä:
108298	586 01 0024	Knaapilan Varemäen röykkiö 2. Kohti SE.	Eeva Raike	Varemäki	
108299	586 01 0024	Knaapilan Varemäen röykkiö 1. Kohti N.	Eeva Raike	Varemäki	
108300	586 01 0024	Knaapilan Varemäen röykkiö 4. Kohti SE.	Eeva Raike	Varemäki	
108301	586 01 0024	Knaapilan Varemäen Röykkiö ?. Kohti ?	Eeva Raike	Varemäki	
108302	586 01 0023	Puolanmäen röykkiön 1 arkkurakennelma. Kohti S.	Eeva Raike	Puolanmäki	
108303	586 01 0023	Puolanmäen röykkiö 2. Kohti SW.	Eeva Raike	Puolanmäki	
108304	586 01 0023	Osa Puolanmäen panoraamallisesta yleiskuvasta. Kohti ?	Eeva Raike	Puolanmäki	
108305	586 01 0023	Osa Puolanmäen panoraamallisesta yleiskuvasta. Kohti ?	Eeva Raike	Puolanmäki	
108306	586 01 0023	Osa Puolanmäen panoraamallisesta yleiskuvasta. Kohti ?	Eeva Raike	Puolanmäki	
108307	586 01 0026	Tamminummen röykkiö 1. Kohti S.	Eeva Raike	Tamminummi	
108308	586 01 0029	Naarjärven saaren kivikautisen asuinpaikan etelärinne. Kohti N.	Eeva Raike	Naarjärven saari	
108309	586 01 0102	Hepohaanmäki 2:n röykkiö. Kohti N.	Eeva Raike	Hepohaanmäki 2	
108310	586 01 0027	Hepohaanmäki 1:n röykkiö. Kohti NE.	Eeva Raike	Hepohaanmäki 1	
108311	586 01 0038	Kivelän Röykkiö 2, joka on ruusupensaiden alla. Kohti S.	Eeva Raike	Kivelä	
108312	586 01 0040	Uusitalon röykkiö. Kohti NE.	Eeva Raike	Uusitalo	
108313	586 01 0039	Vaarnummen röykkiö 2. Kohti SE.	Eeva Raike	Vaarnummi	
108314	586 01 0039	Vaarnummen röykkiö 3. Kohti S.	Eeva Raike	Vaarnummi	
108315	586 01 0033	Innanportaannummen ryssänuuni. Kohti S.	Eeva Raike	Innanportaannummi	
108316	586 01 0031	Yleiskuva Viikinkivuoresta. Kohti NW	Eeva Raike	Viikinkivuori	
108317	586 01 0031	Viikinkivuoren röykkiö 1. Kohti W.	Eeva Raike	Viikinkivuori	
108318	586 01 0031	Viikinkivuoren röykkiö 2. Kohti NW.	Eeva Raike	Viikinkivuori	
108319	586 01 0032	Takaniityn röykkiö. Kohti NW.	Eeva Raike	Takaniityn kallio	
108320	586 01 0002	Tattaroistenmäen röykkiö. Kohti W.	Eeva Raike	Tattaroistenmäki	
108321	586 01 0071	Hortomäen röykkiö 1. Kohti SE.	Eeva Raike	Hortomäki	
108322	586 01 0096	Kohteesta Leikkonen 2 löydettyä keramiikkaa.	Eeva Raike	Leikkonen 2	
108323	586 01 0096	Kohteesta Leikkonen 2 löydetty keramiikkaa.	Eeva Raike	Leikkonen 2	
108324	586 01 0094	Epineoliittinen asuinpaikkakohde. Kohti E	Eeva Raike	Preitti 12	
108325	586 01 0084	Epineoliittinen asuinpaikkakohde. Kohti SE.	Eeva Raike	Preitti 2	
108326	586 01 0093	Epineoliittinen asuinpaikkakohde. Kohti E.	Eeva Raike	Preitti 11	
108327	-	Preitin tilan vahtikoira Sissi.	Eeva Raike	Preitti	
108328	-	???	Eeva Raike	Preitti	
108329	586 01 0087	Epineoliittinen asuinpaikkakohde. Kohti NE.	Eeva Raike	Preitti 5	
108330	586 01 0088	Epineoliittinen asuinpaikkakohde. Kohti SE.	Eeva Raike	Preitti 6	
108331	586 01 89	Epineoliittinen asuinpaikkakohde. Kohti SE.	Eeva Raike	Preitti 7	
108332	586 01 0095	Kohteeseen tehdyn kuopan leikkausta. Kohti N.	Eeva Raike	Leikkonen 1	
108333	586 01 0095	Mahdollinen rautakautinen kalmistoalue. Kohti NW.	Eeva Raike	Leikkonen 1	
108334	586 01 0096	Keramiikan löytökohta. Kohti NW.	Eeva Raike	Leikkonen 2	
108335	586 01 0088	Koekuoppa Preitti 6:n kohteessa. Tumma likamaa näkyvissä.	Eeva Raike	Preitti 6	
108336	586 01 0088	Koekuoppa Preitti 6:n kohteeseen peltosaarekkeen puolella.	Eeva Raike	Preitti 6	
108337	586 01 0086	Ryssäntorninmäen röykkiö. Kohti SE.	Eeva Raike	Ryssäntorninmäki	
108338	586 01 0001	Meinanderin kaivauskohde keskellä kuvaa. Kohti W.	Eeva Raike	Mutainen	
108339	586 01 0042	Yleiskuva Penttilä 2:sta. Kohti NW.	Eeva Raike	Penttilä 2	
108340	586 01 0098	Kivikautinen asuinpaikkakohde. Kohti W.	Eeva Raike	Hakala	
108341	586 01 0028	Yleiskuva Mäkisaurun muinaisjäännöskohteesta. Kohti SE.	Eeva Raike	Mäkisauru	

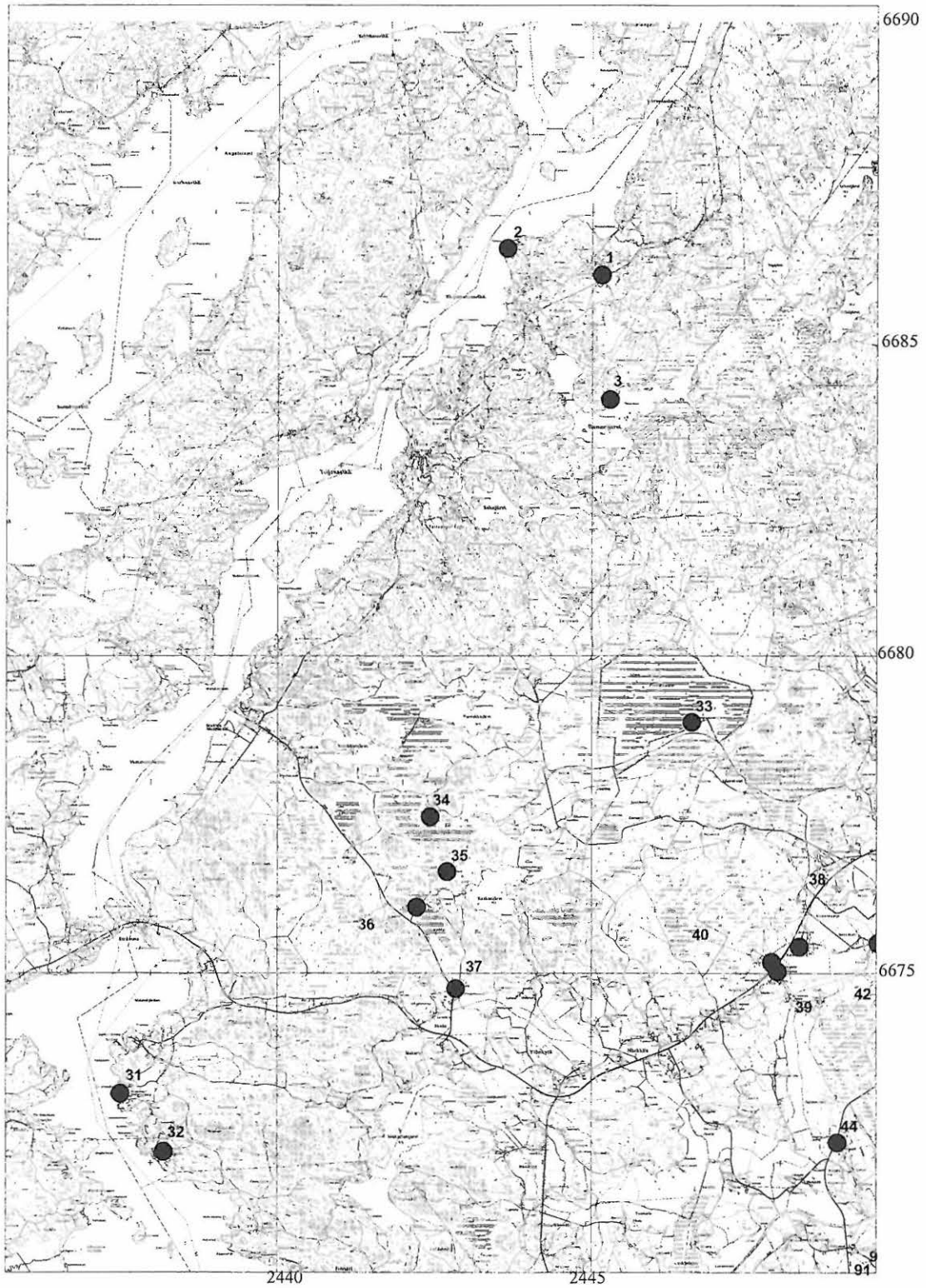
Nro:	Mjtunnus	Kuvateksti	Kuvaaja:	Kohde:
108342	586 01 0028	Mäkisaurasta löydettyjä uhrikuoppia. Kohti SE.	Eeva Raike	Mäkisauru
108343	586 01 0028	Mäkisaurasta löydettyjä uhrikuoppia. Kohti SE.	Eeva Raike	Mäkisauru

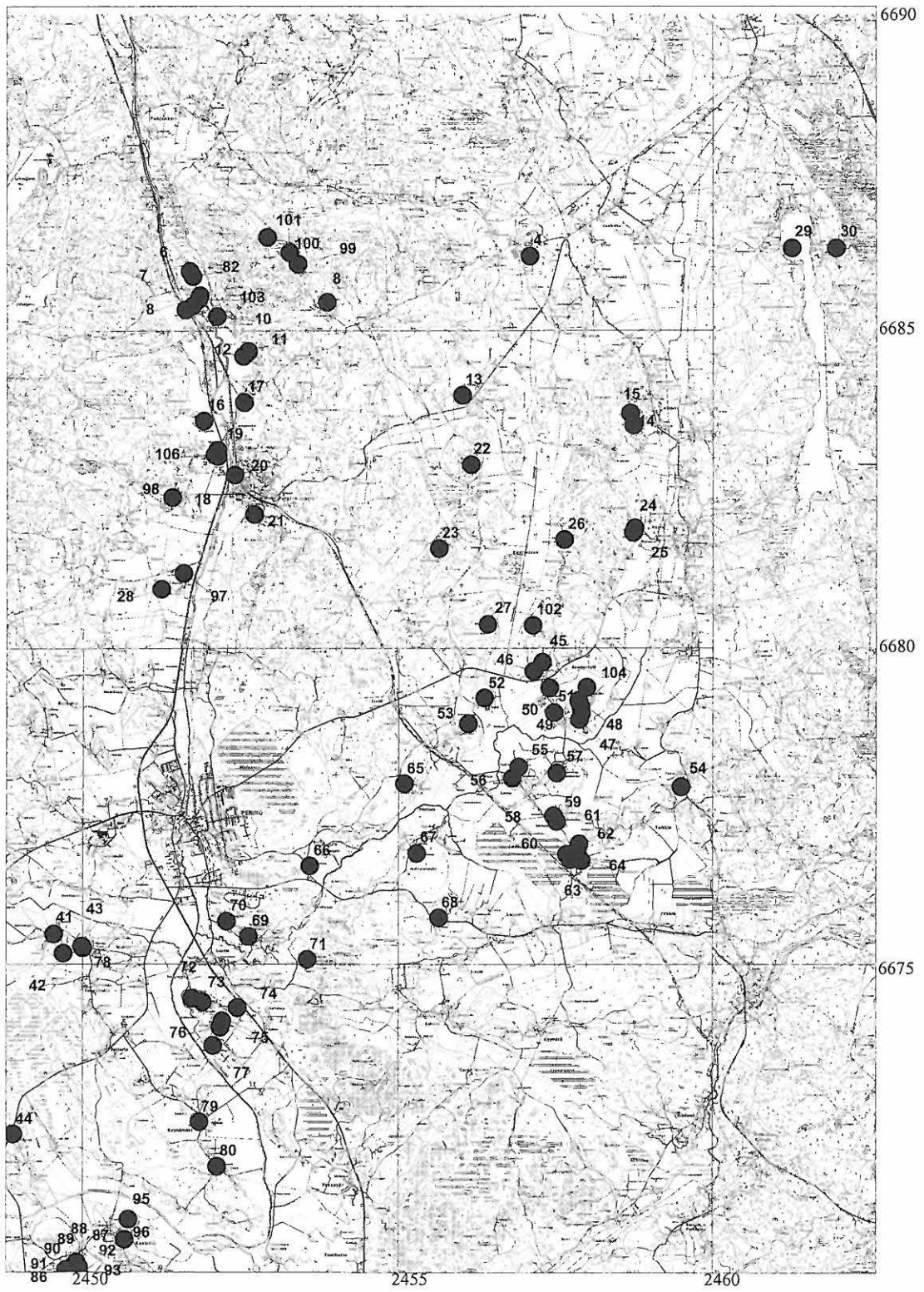
## Perniö inventointi 1997, diat

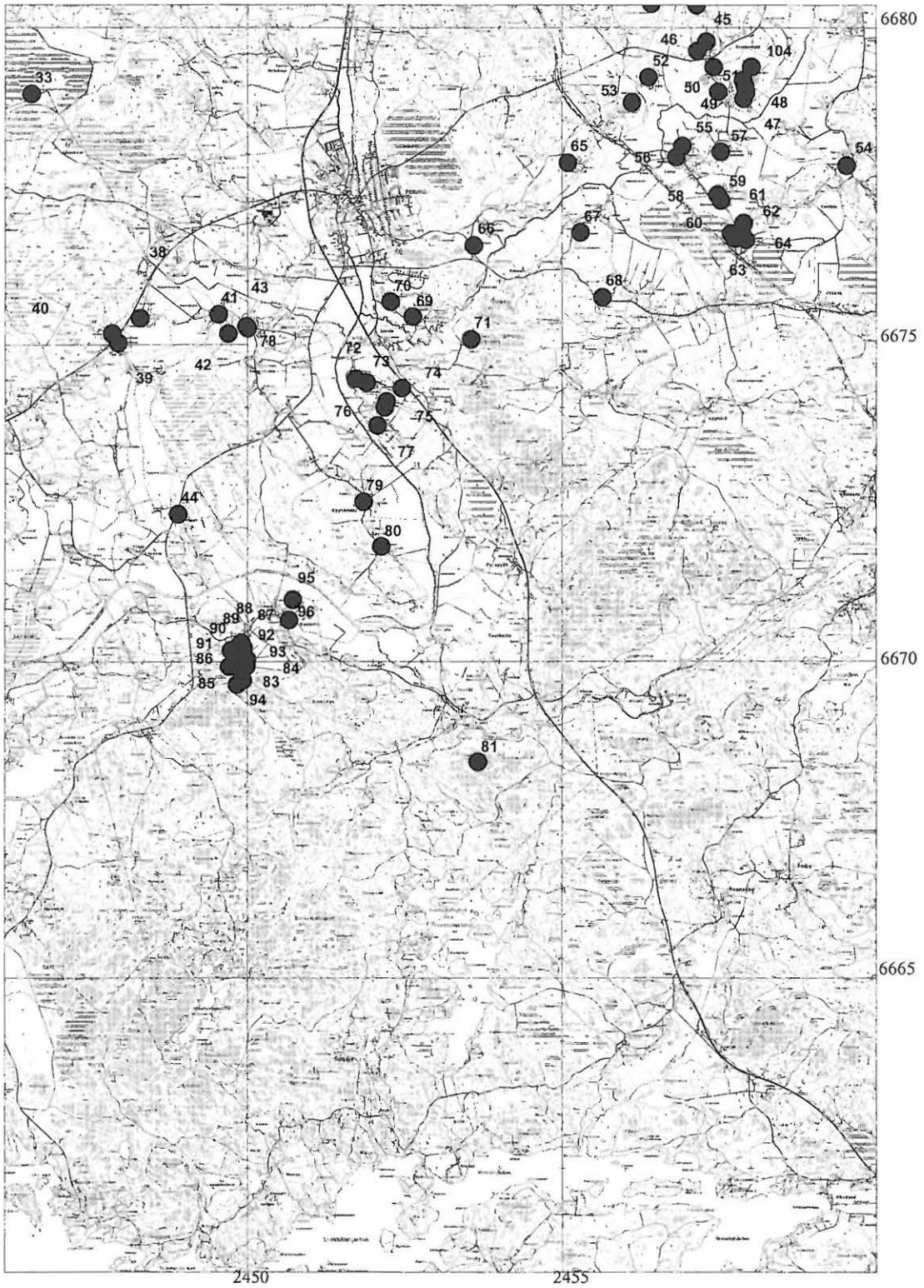
Nro:	MjTunnus	Kuvateksti	Kuvaaja:	Kohde:
38018	568 01	Röykkiö 6. Kohti N.	Eeva Raike	Rajakallio 1
38019	568 01	Röykkiö 8. Kohti W	Eeva Raike	Rajakallio 1
38020	568 01	Uutelan röykkiö. Kohti E.	Eeva Raike	Uutela
38021	568 01	Suulpakankankareen röykkiö. Kohti N.	Eeva Raike	Suulpakankankare
38022	568 01	Pajapakankankareen röykkiö. Kohti N	Eeva Raike	Pajapakankankare
38023	568 01	Suurin röykkiö, röykkiö 2. Kohti S.	Eeva Raike	Hyypiänmäki
38024	568 01	Röykkiö 1, sen kaakkoispuolella olevaa muurausta. Kohti NW.	Eeva Raike	Leuarinmäki 4
38025	568 01	Leuarinmäen suurin röykkiö. Kohti N.	Eeva Raike	Leuarinmäki 5
38026	568 01	Leuarinmäen läntisin röykkiö. Kohti S.	Eeva Raike	Leuarinmäki 3
38027	568 01	Ritanummen röykkiö 1. Kohti W.	Eeva Raike	Ritanummi
38028	568 01	Ritanummen röykkiö 2. Kohti NW.	Eeva Raike	Ritanummi
38029	568 01	Tuomolanhaan suurin ryökkiö, jröykkiö 1, joka hoitoryhmän hoidossa. Kohti SE	Eeva Raike	Tuomolanhaka
38030	568 01	Töyrylänmäen röykkiö. Kohti N.	Eeva Raike	Töyrylän mäki
38031	568 01	Alhaisten röykkiö. Kohti E.	Eeva Raike	Alhaisten metsä
38032	568 01	Röykkiö 2 sekä röykkiöiden 1 ja 2 välissä olevat pystykivet.	Eeva Raike	Antinmäki
38033	568 01	Tiikkalin röykkiö 1, jossa arkkurakennelma. Kohti NW.	Eeva Raike	Tiikkala
38034	568 01	Asteljoen kartanon röykkiö. Kohti W.	Eeva Raike	Asteljoen kartano
38035	568 01	Röykkiöt 6 ja 7. Kohti N.	Eeva Raike	Aho
38036	568 01	Röykkiö 15. Kohti S.	Eeva Raike	Aho
38037	568 01	Hiettaronmäen röykkiö 1, joka osin tuhuttu. Kuvassa tuhottu osa. Kohti NW.	Eeva Raike	Hiettaronmäki
38038	568 01	Hiettaronmäen röykkiö 1 kokonaisuudessaan. Kohti NE.	Eeva Raike	Hiettaronmäki
38039	568 01	Hiettaronmäen röykkiö 4, uusi. Kohti NW.	Eeva Raike	Hiettaronmäki
38040	568 01	Hiettaronmäen röykkiö 5, uusi. Kohti SE.	Eeva Raike	hiettaronmäki
38041	568 01	Karpinmäki 2:n röykkiö. Kohti W.	Eeva Raike	Karpinmäki 2
38042	568 01	Tiikkinummen kuppikallio. Kohti SW.	Eeva Raike	Tiikkinummi
38043	568 01	Kuppikallio. Kohti NW.	Eeva Raike	Rantala 2
38044	568 01	Kuppikallio. Kohti S.	Eeva Raike	Rantala 1
38045	568 01	Näkymä Karpinmäeltä Perniön kirkolle päin.	Eeva Raike	Karpinmäki
38046	568 01	Isorahkan kivikautinen asuinpaikka. Kohti E.	Eeva Raike	Isorahka
38047	568 01	Ryssänuuni. Kohti SW.	Eeva Raike	Kirakanjärvi
38048	568 01	Kuppikallio. Kohti SW.	Eeva Raike	Öfverbygård 1
38049	568 01	Rautakautinen asuinpaikka/kalmistoa-alue. Kohti N.	Eeva Raike	Ketunkankare
38050	568 01	Kuppikallio. Kohti	Eeva Raike	Öfverbygård 2
38051	568 01	Röykkiöt 3 kpl. Kohti N.	Eeva Raike	Kieronperä 3
38052	568 01	Linnamäen röykkiö 3. Kohti SE.	Eeva Raike	Linnamäki
38053	568 01	Polttokenttäkalmiston kohta kartanon pihamaalla. Kohti N.	Eeva Raike	Paarkylän kartano
38054	568 01	Lepistön talon pihamaalla rautakauden kalmiston kohta. Kohti SE.	Eeva Raike	Lepistö
38055	568 01	Riihimäen rautakautinen polttokenttäkalmistopaikka, jonka H. Salmo kaivoi vuonna 1959. Kohti S.	Eeva Raike	Riihimäki
38056	568 01	Yleiskuva. Kettukankareen rautakautinen kumpukalmisto. Kohti NW.	Eeva Raike	Kettukankare
38057	568 01	Yleiskuva. Tyynelän rautakautinen polttokenttäkalmistopaikka. Kohti N.	Eeva Raike	Tyynelä

Nro:		Kuvateksti	Kuvaaja:	Kohde:
38058	568 01	Yleiskuva Yliskylälle päin. Tyynelän kalmisto metsikössä. . Kohti N.	Eeva Raike	Tyynelä
38059	568 01	Varemäen röykkiö. Kohti SE.	Eeva Raike	Varemäki
38060	568 01	Onnenmäen 2:n röykkiö 2. Kohti NW.	Eeva Raike	Onnenmäki 2
38061	568 01	Varemäen röykkiö 2. Kohti SE.	Eeva Raike	Varemäki
38062	568 01	Puolanmäen röykkiö 1, jossa arkkurakennelma. Kohti S.	Eeva Raike	Puolanmäki
38063	568 01	Puolanmäen röykkiö 2. Kohti SW.	Eeva Raike	Puolanmäki
38064	568 01	Naarjärven saaren kivikautinen asuinpaikka. Kohti N.	Eeva Raike	Naarjärven saari
38065	568 01	Hepohaanmäen 1:n röykkiö. Kohti NE.	Eeva Raike	Hepohaanmäki 1
38066	568 01	Uudentalon röykkiö. Kohti NE.	Eeva Raike	Uusitalo
38067	568 01	Vaarnummen röykkiö 2. Kohti SE.	Eeva Raike	Vaarnummi
38068	568 01	Innanportaannummen ryssänuuni. Kohti S.	Eeva Raike	Innanportaannummi
38069	568 01	Yleiskuva Viikinkivuoresta. Kohti NW.	Eeva Raike	Viikinkivuori
38070	568 01	Takaniityn kallion röykkiö. Kohti NW.	Eeva Raike	Takaniityn kallio
38071	568 01	Horttomäen röykkiö 1. Kohti SE.	Eeva Raike	Horttomäki
38072	568 01	Metallikautinen asuinpaikka kohde.	Eeva Raike	Preitti 12
38073	568 01	Metallikautinen asuinpaikka kohde. Kohti E.	Eeva Raike	Preitti 11
38074	568 01	Metallikautinen asuinpaikka kohde. Kohti SE.	Eeva Raike	Preitti 6
38075	568 01	Metallikautinen asuinpaikka kohde. Kohti SE.	Eeva Raike	Preitti 7
38076	568 01	Rautakautinen kalmistoalue. Kohti N.	Eeva Raike	Leikkonen 1
38077	568 01	Pellonpuolelle tehty koekuoppa, sen profiilissa näkyvissä tumma likamaakerros.	Eeva Raike	Preitti 6
38078	568 01	Ryssäntorninmäen röykkiö. Kohti SE.	Eeva Raike	Ryssäntorninmäki
38079	568 01	Mutaisten kivikautisen asuinpaikan kohtaa, jossa Meinander kaivoi 1960-luvulla.	Eeva Raike	Mutainen



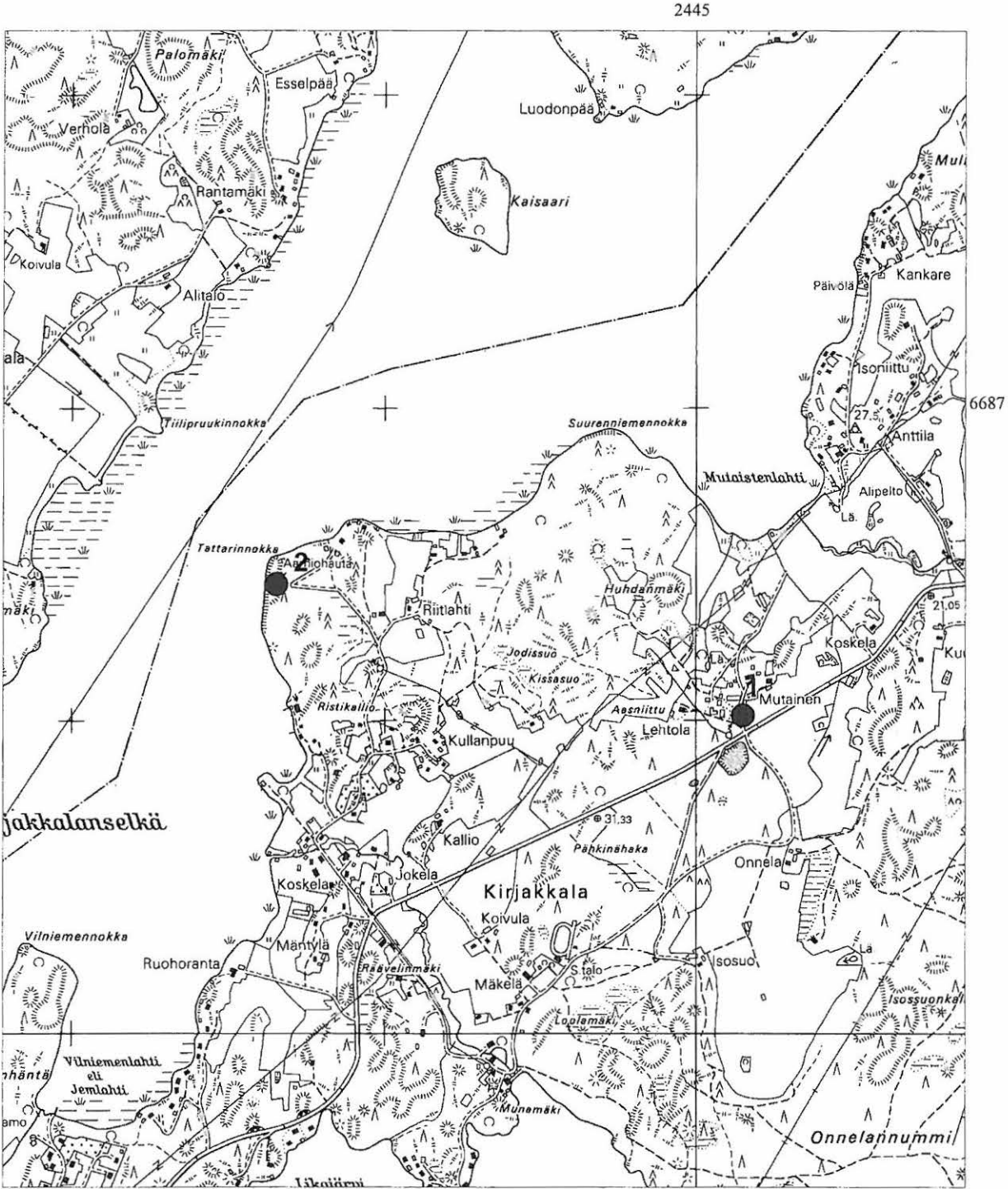




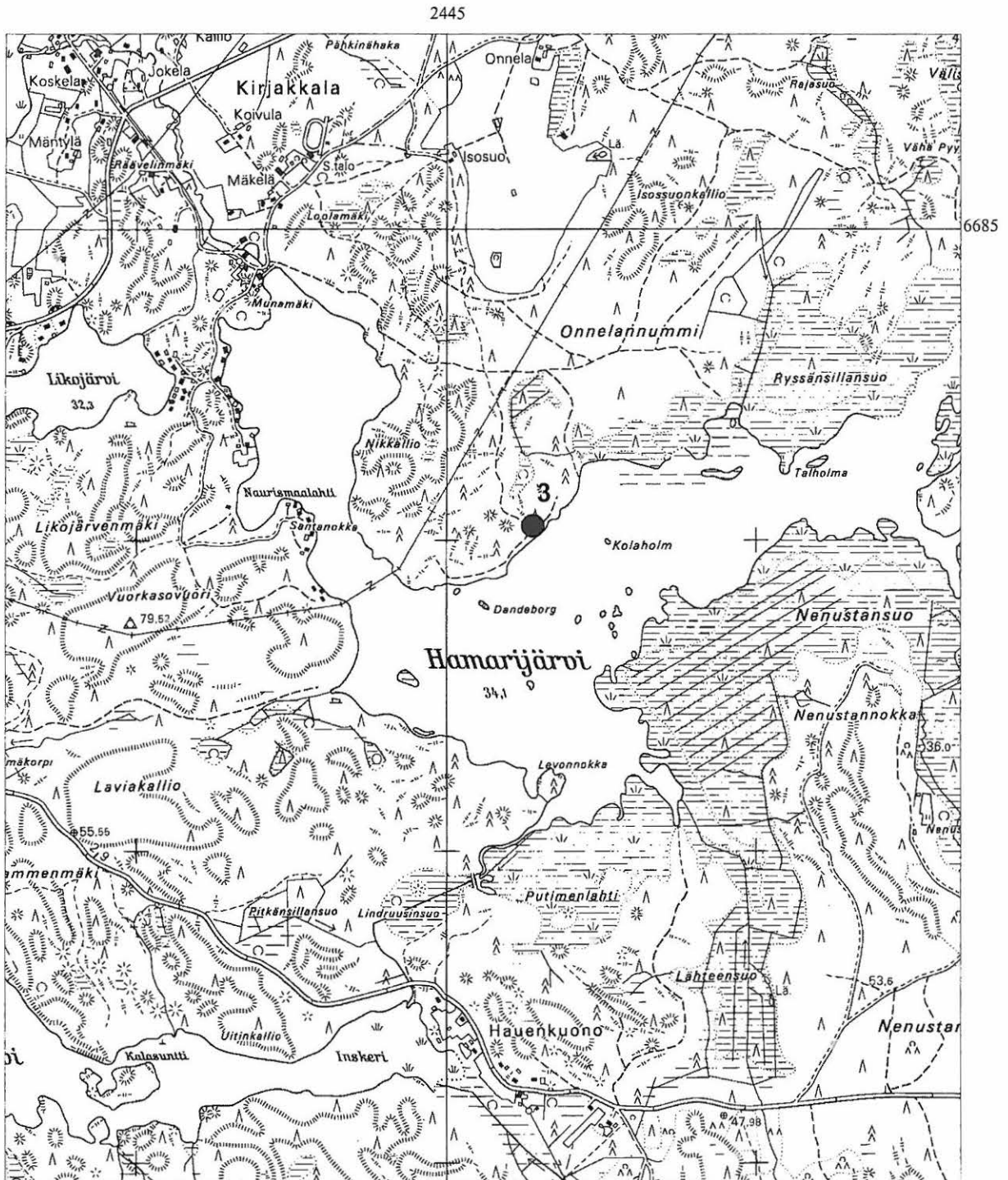




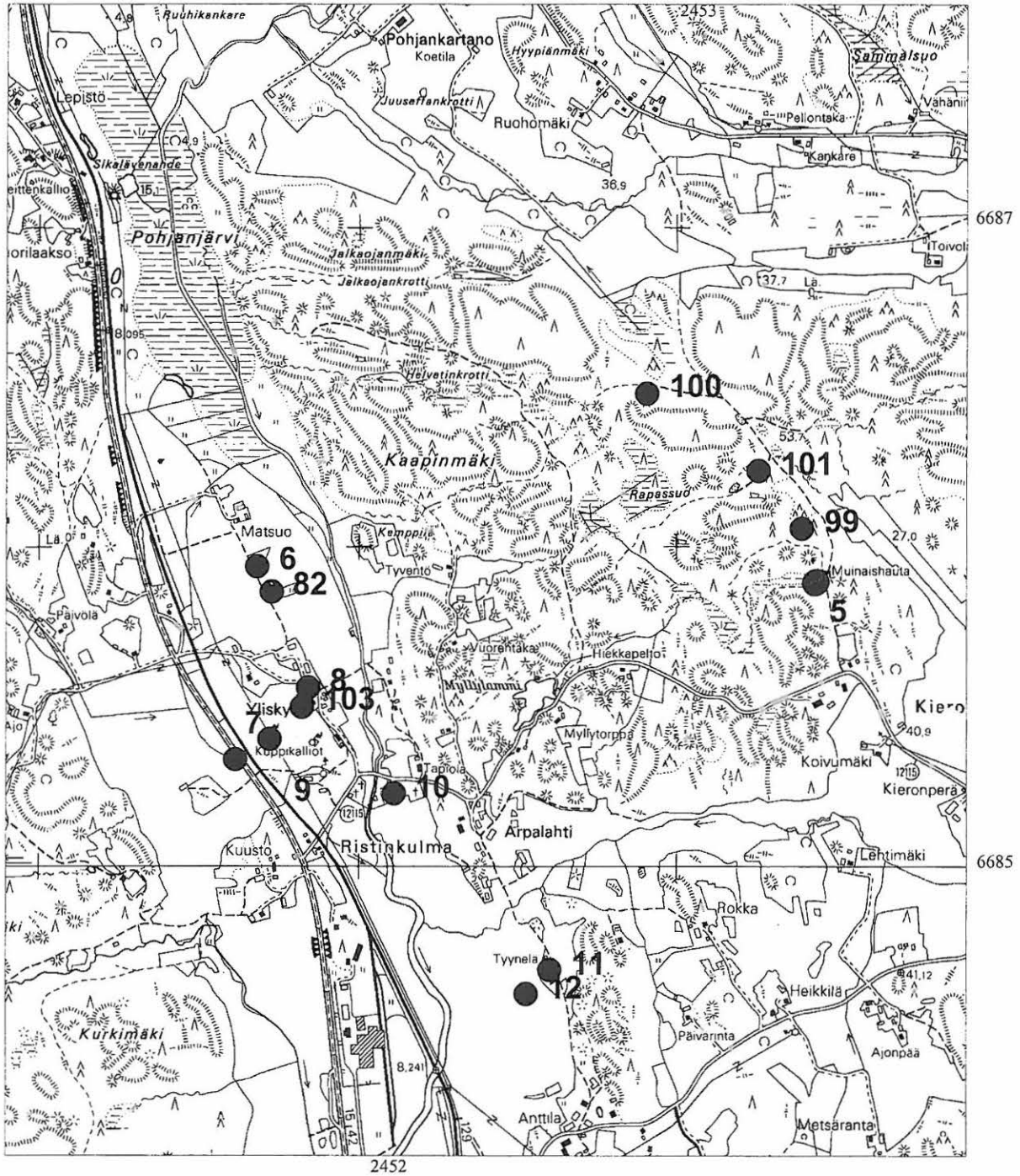
**Peruskarttaliite 1**  
**2021 07 Teijo**  
**Mk 1:20 000**  
**Inventointikohteet 1 ja 2**



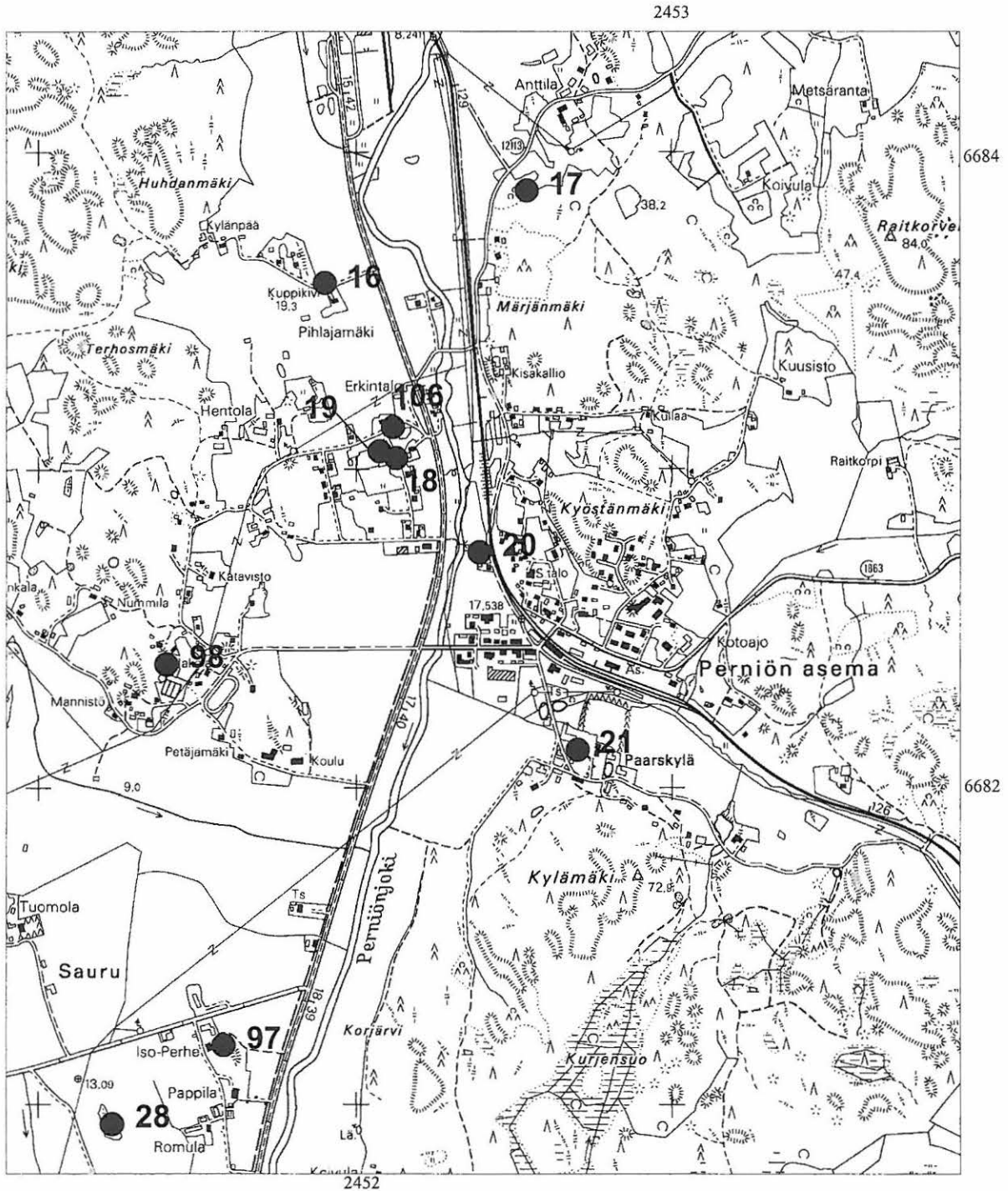
Peruskarttaliite 2  
 2021 07 Teijo (1992)  
 Mk 1:20 000  
 Inventointikohde 4



Peruskarttaliite 3  
 2021 10  
 Mk 1:20 000  
 Inventointikohteet 5-12, 30, 82, 99-101

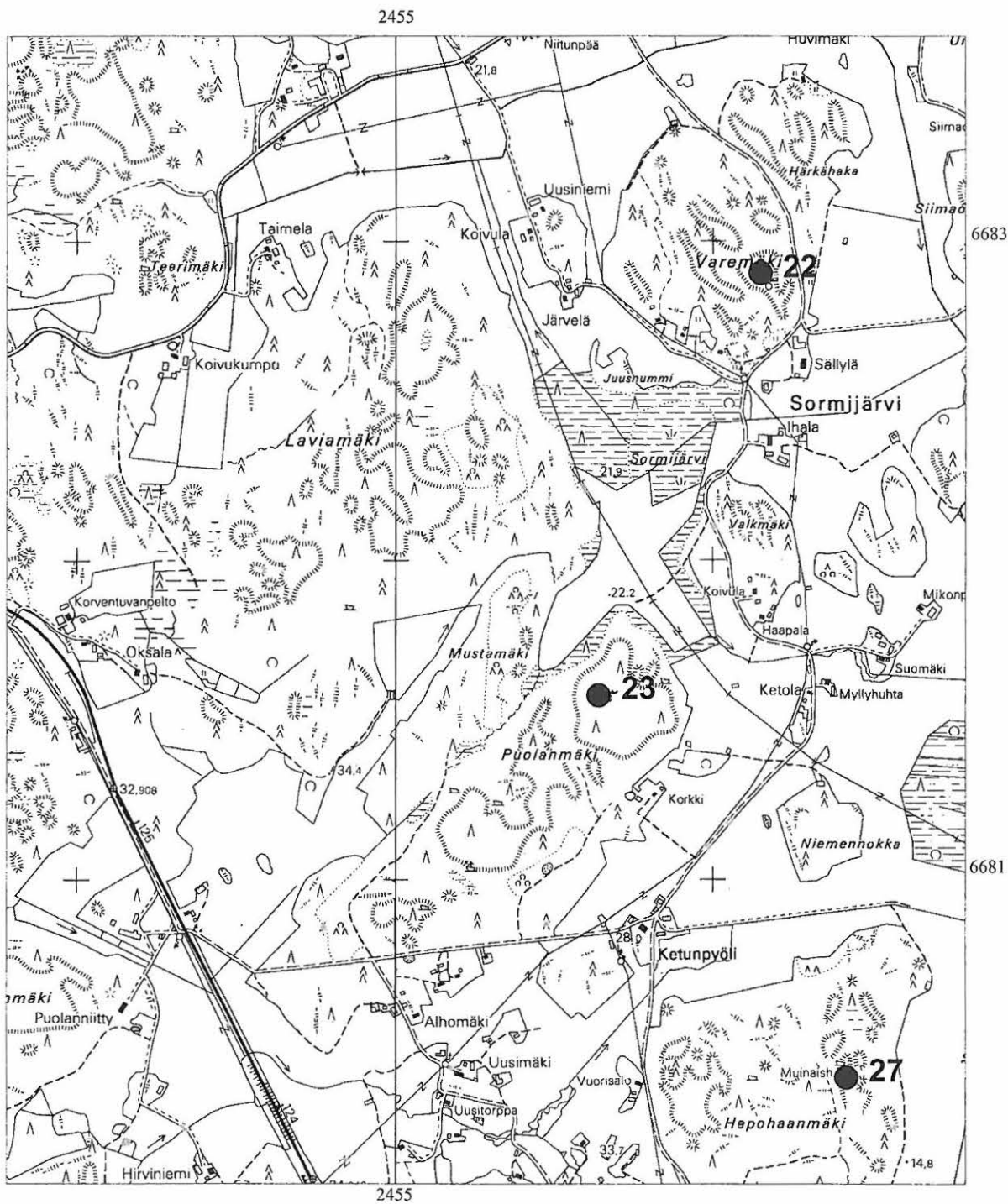


Peruskarttaliite 4  
 2021 10  
 Mk 1:20 000  
 Inventointikohteet 16-21, 28, 97, 98,106

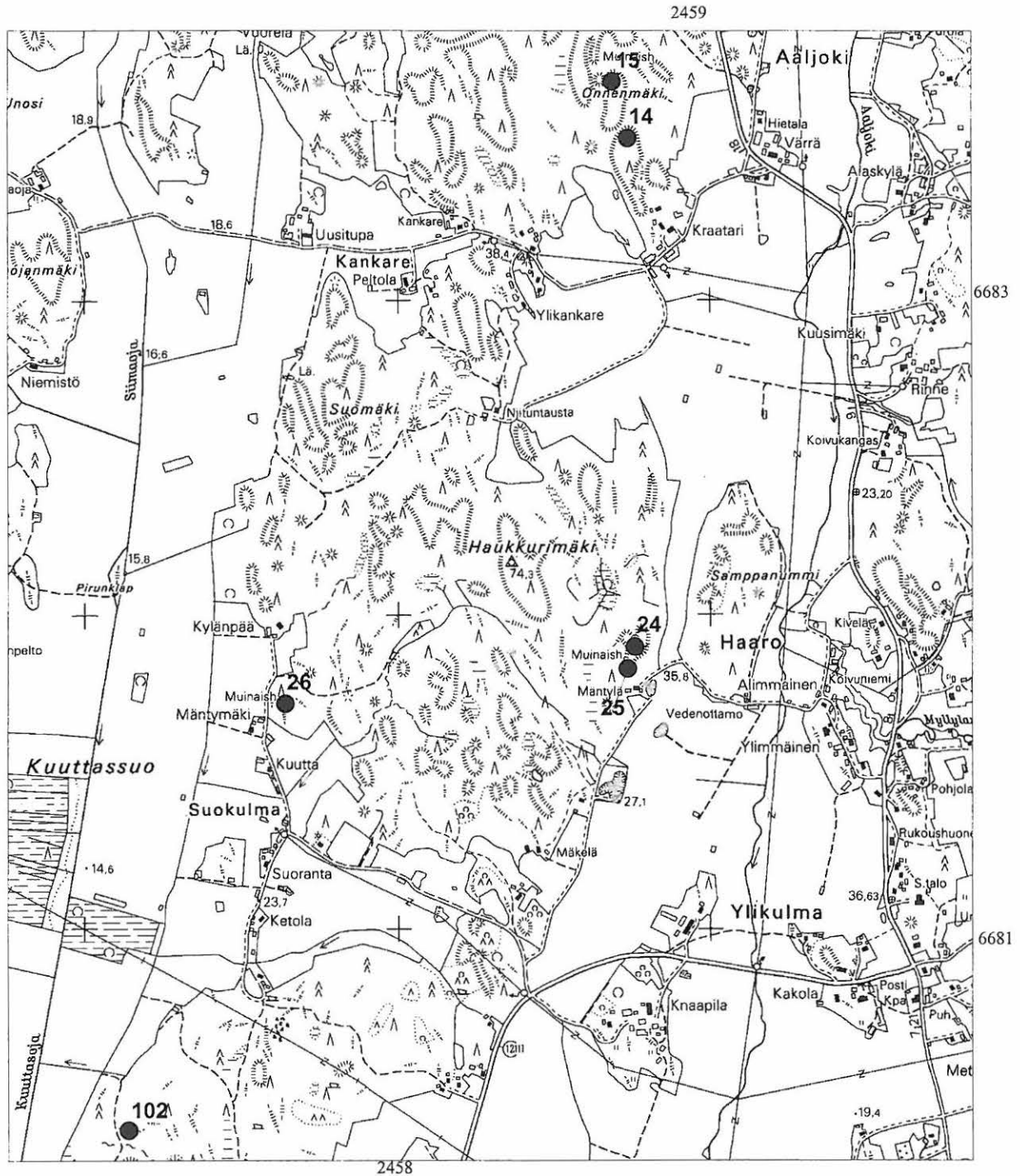




Peruskarttaliite 5  
2021 10  
Mk 1:20 000  
Inventointikohteet 22, 23, 27

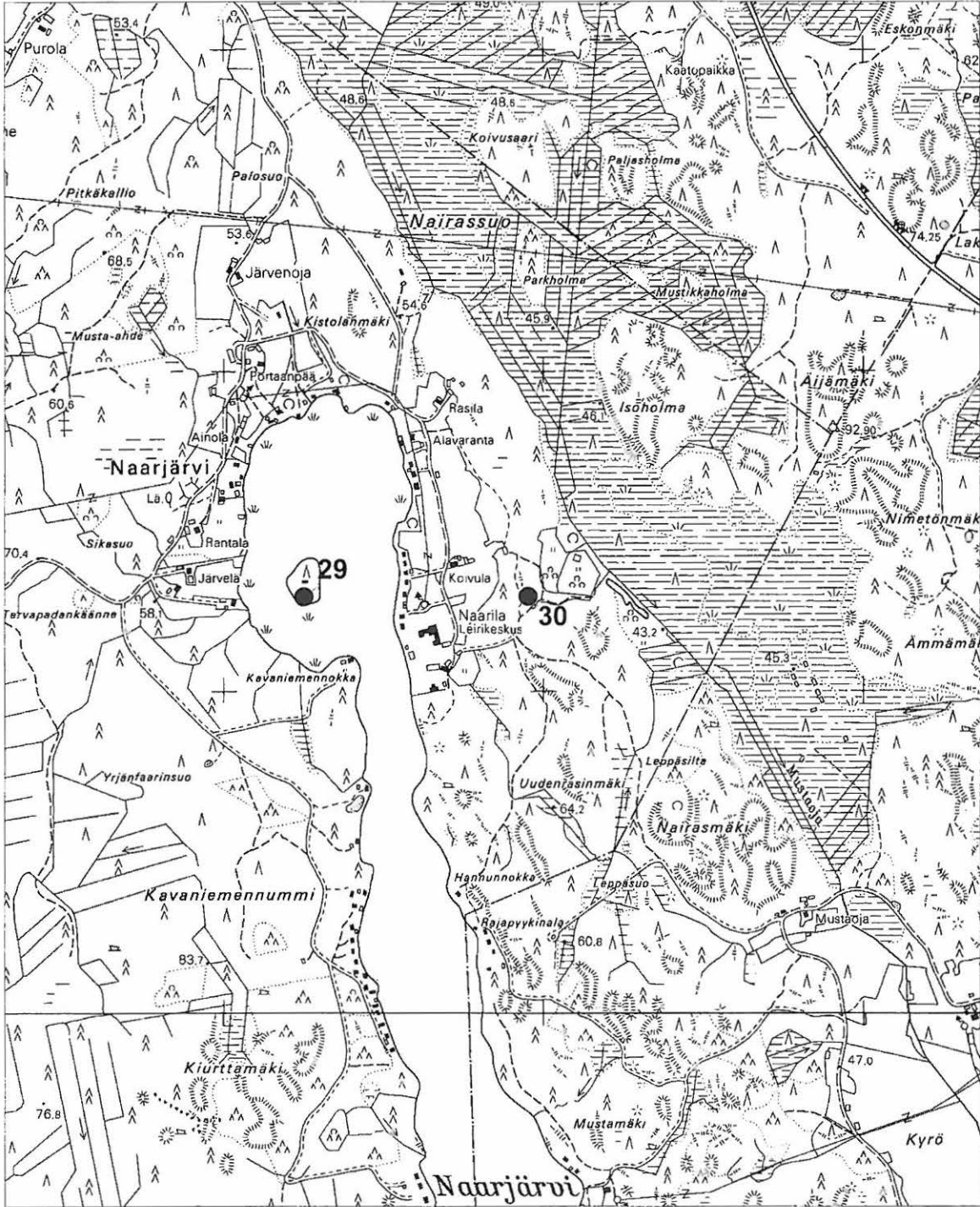


Peruskarttaliite 6  
 202110 Perniön asema  
 Mk 1:20 000  
 Inventointikohteet 14, 15, 24-26, 102



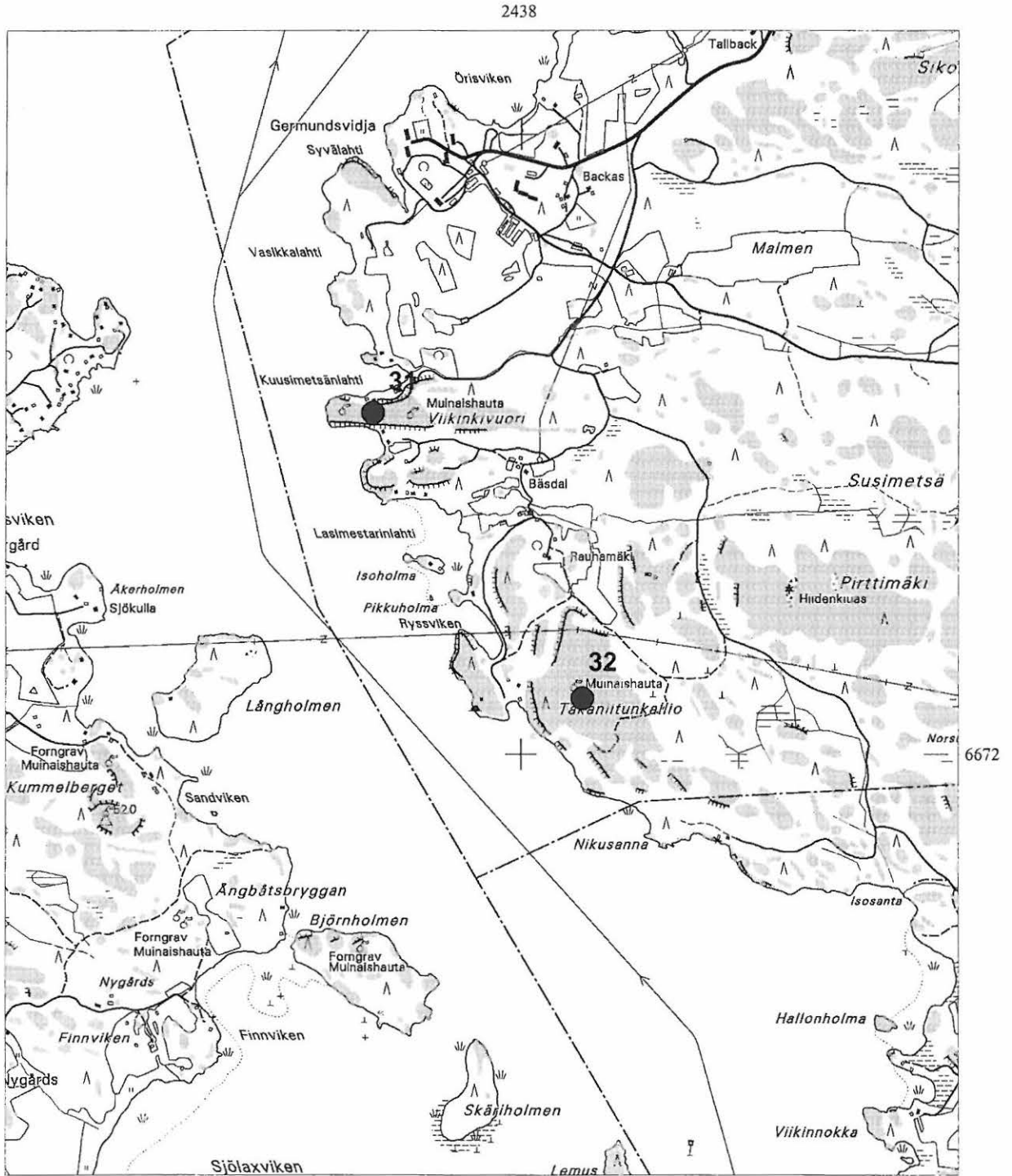
Peruskarttaliite 7  
2023 01  
Mk 1:20 000  
Inventointikohteet 29 ja 30

2461



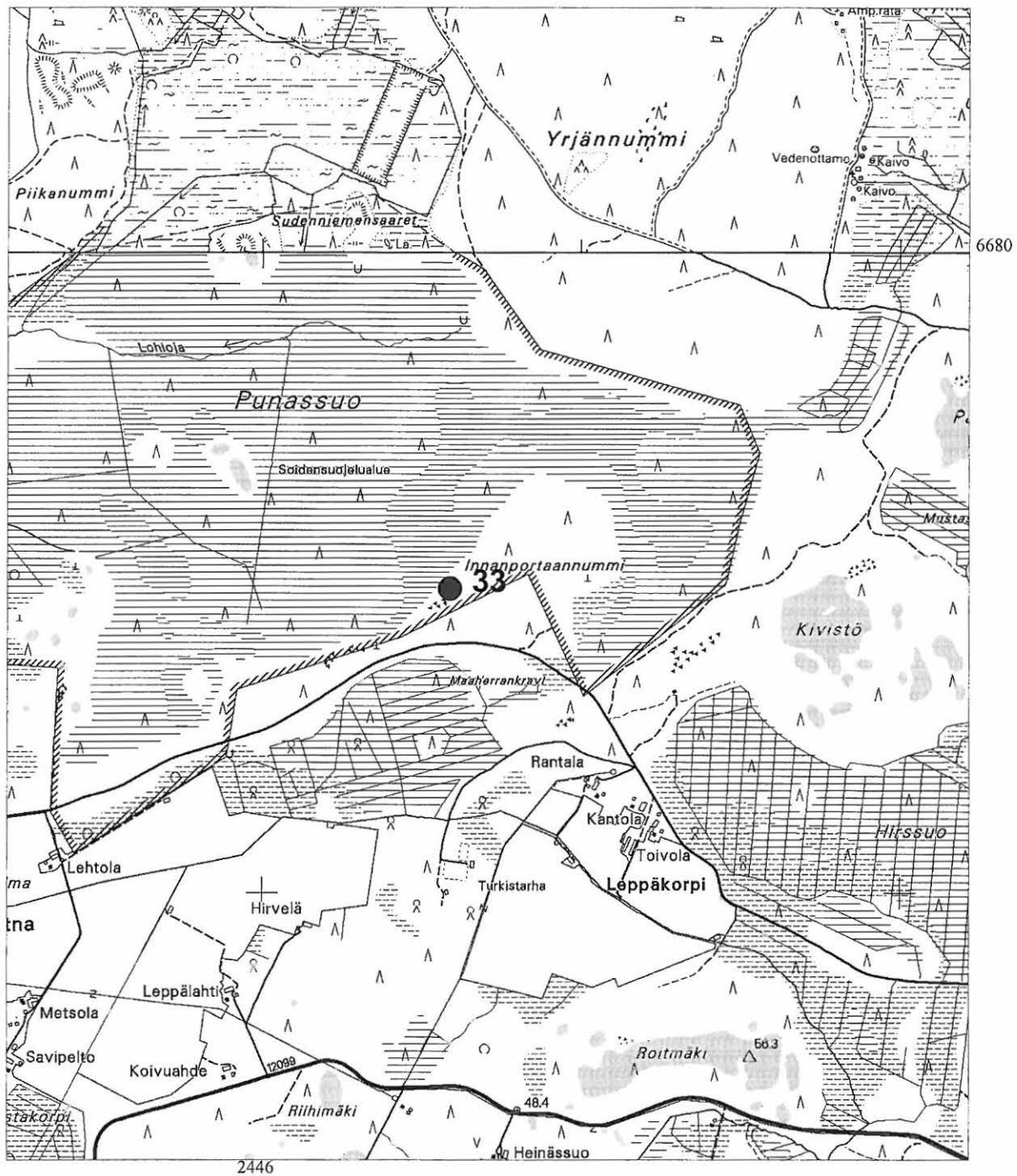
6686

Peruskarttaliite 8  
2012 06 Kimito  
Mk 1:20 000  
Inventointikohteet 31 ja 32

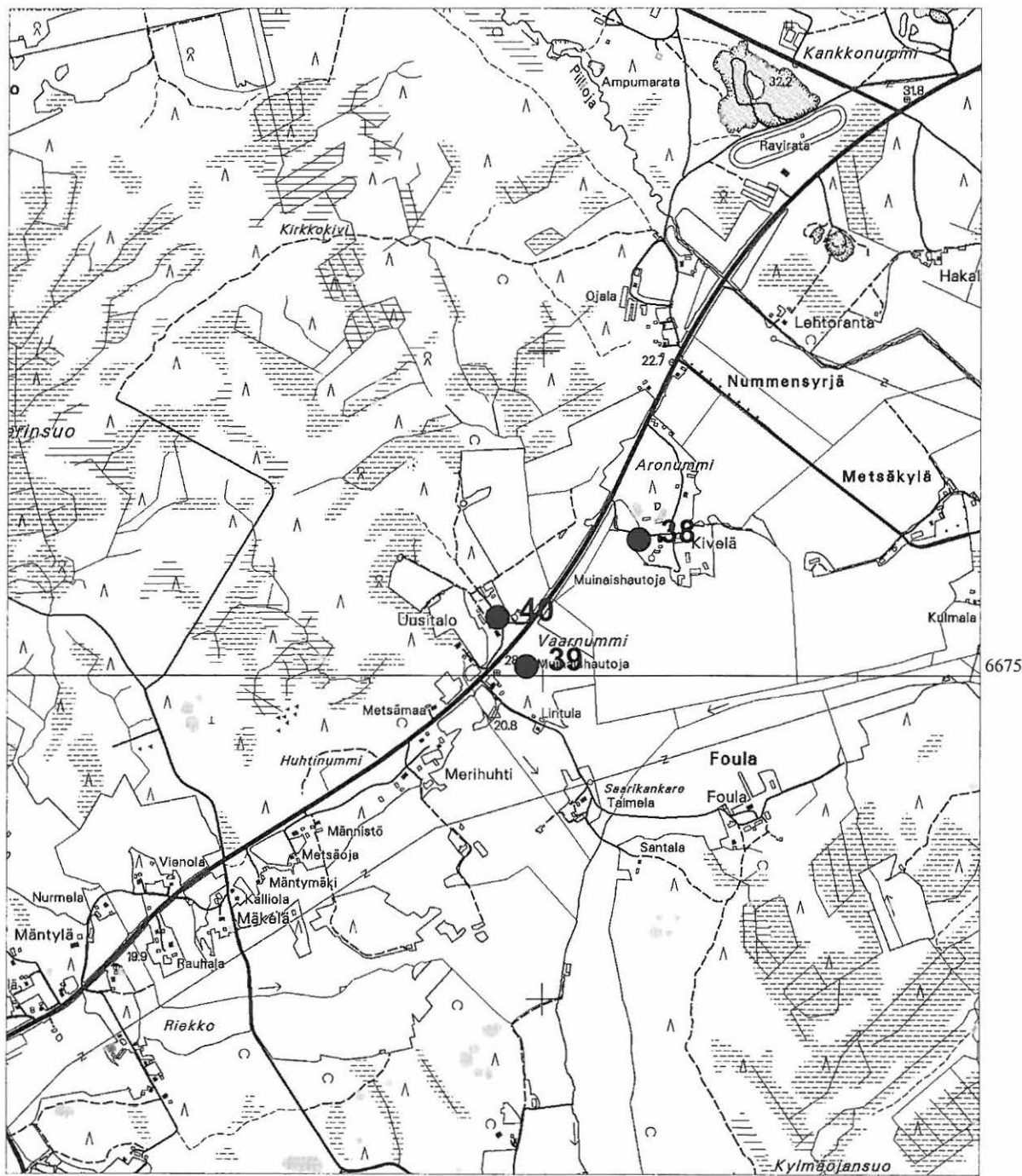




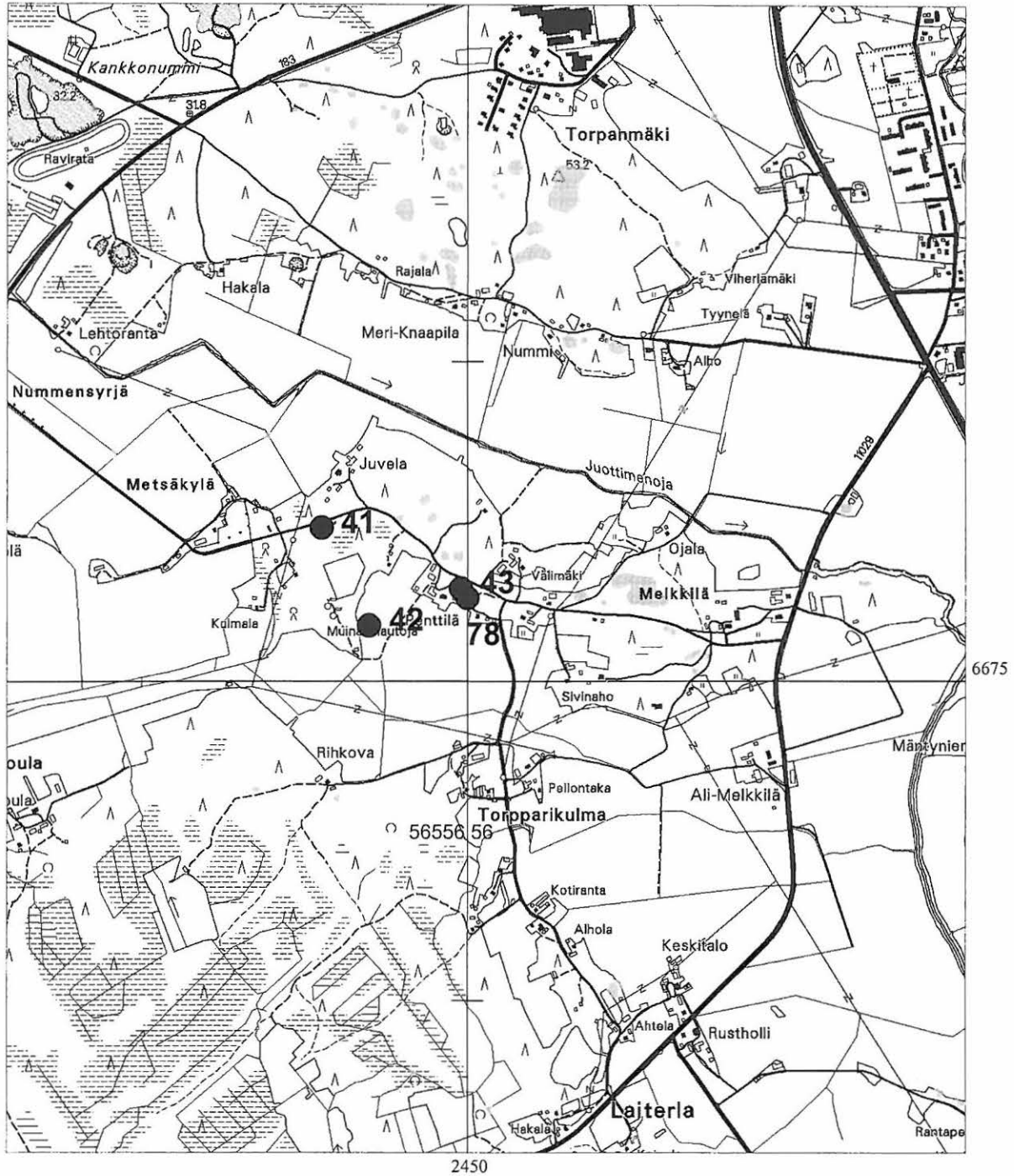
Peruskarttaliite 9  
 2021 07 Teijo, 2012 09 Ylönkylä  
 Mk 1:20 000  
 inventointikohde 33



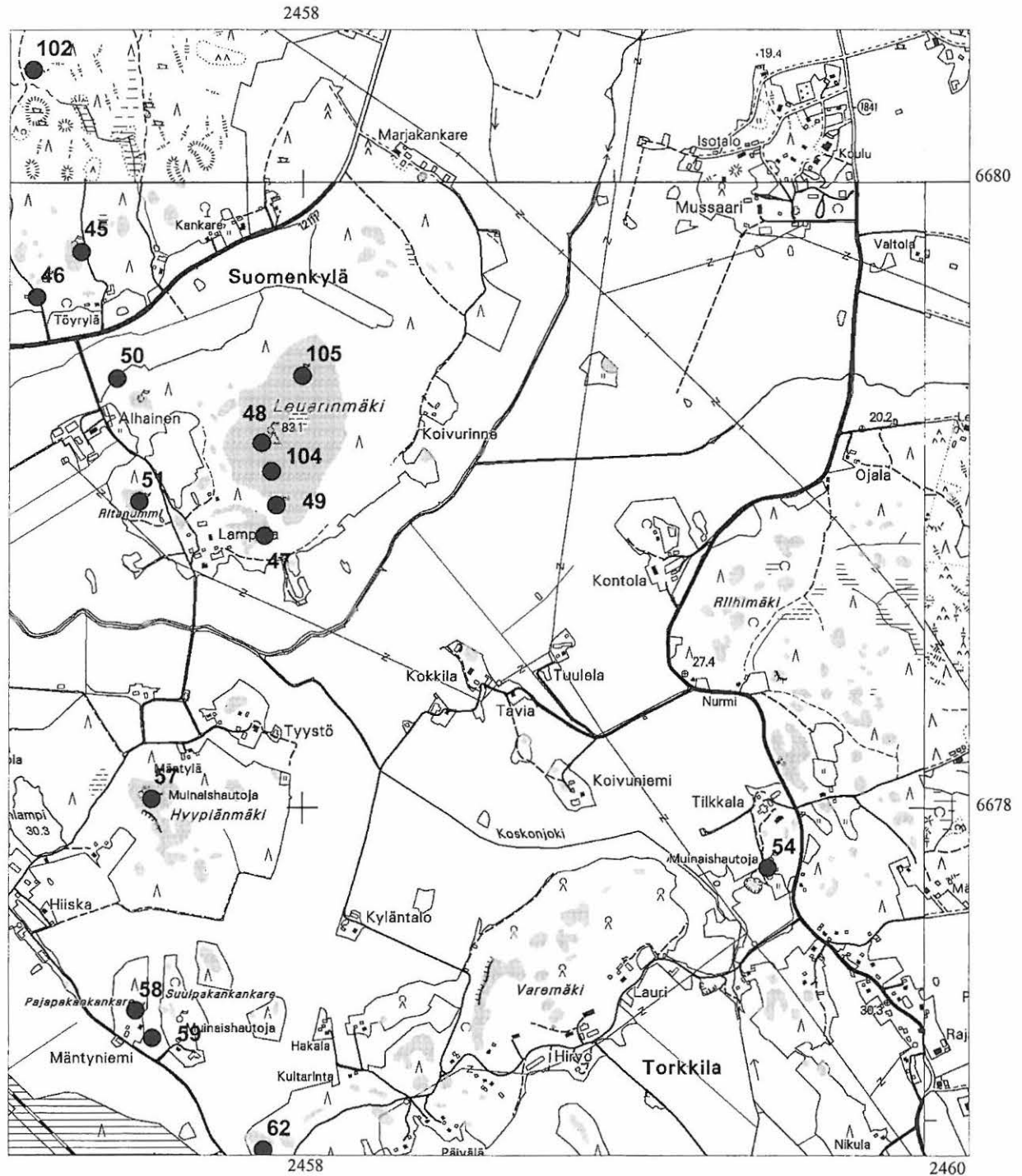
Peruskarttaliite 10  
 2012 09 Ylönkylä  
 Mk 1:20 000  
 Inventointikohteet 38-40



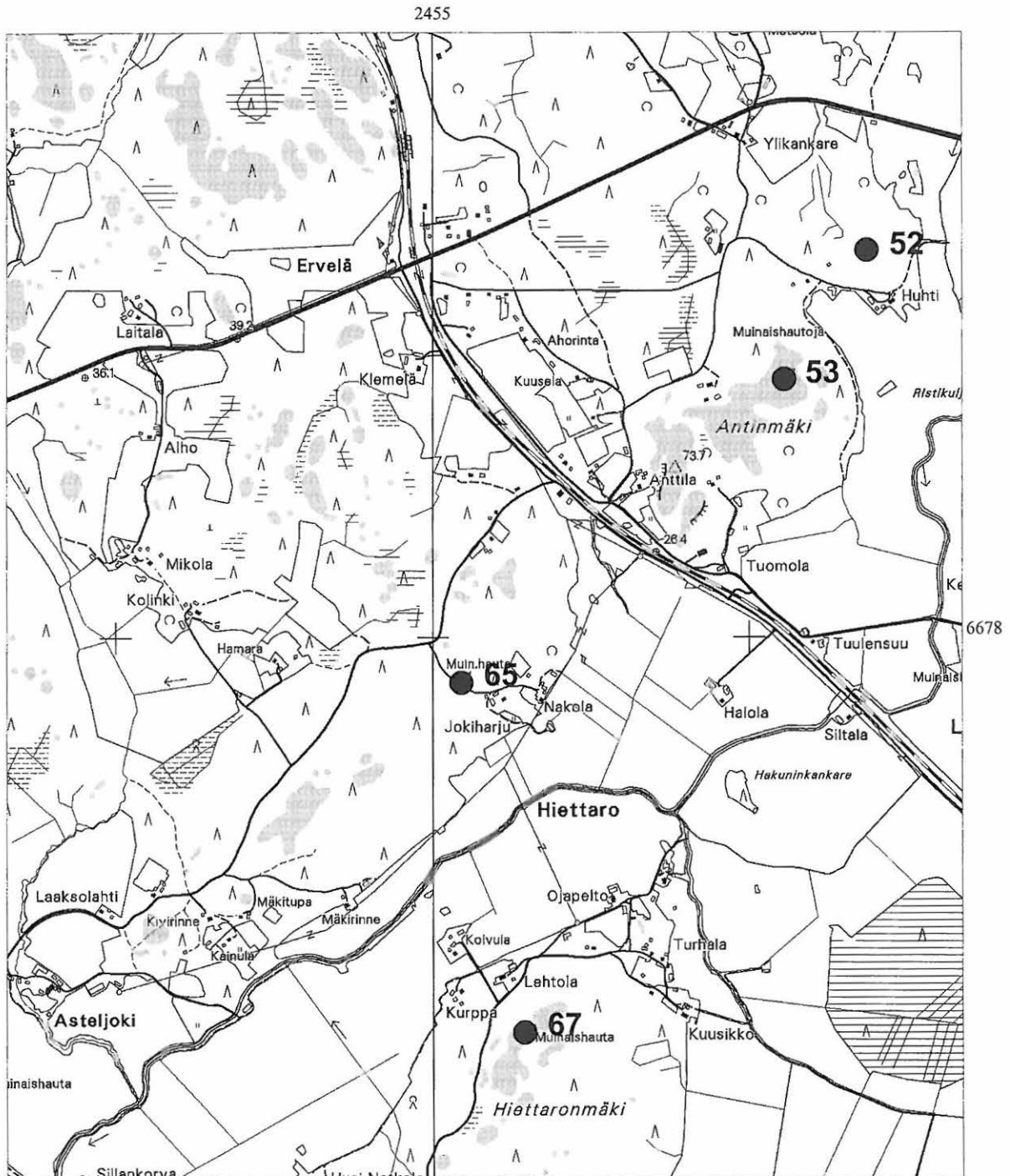
Peruskarttaliite 11  
 2012 09 Ylönkylä, 2012 12 Perniö  
 Mk 1:20 000  
 Inventointikohteet 41, 42, 43, 78



Peruskarttaliite 12  
2012 12 Perniö  
Mk 1:20 000  
Inventointikohteet 45-51, 54, 57-59, 102, 104, 105

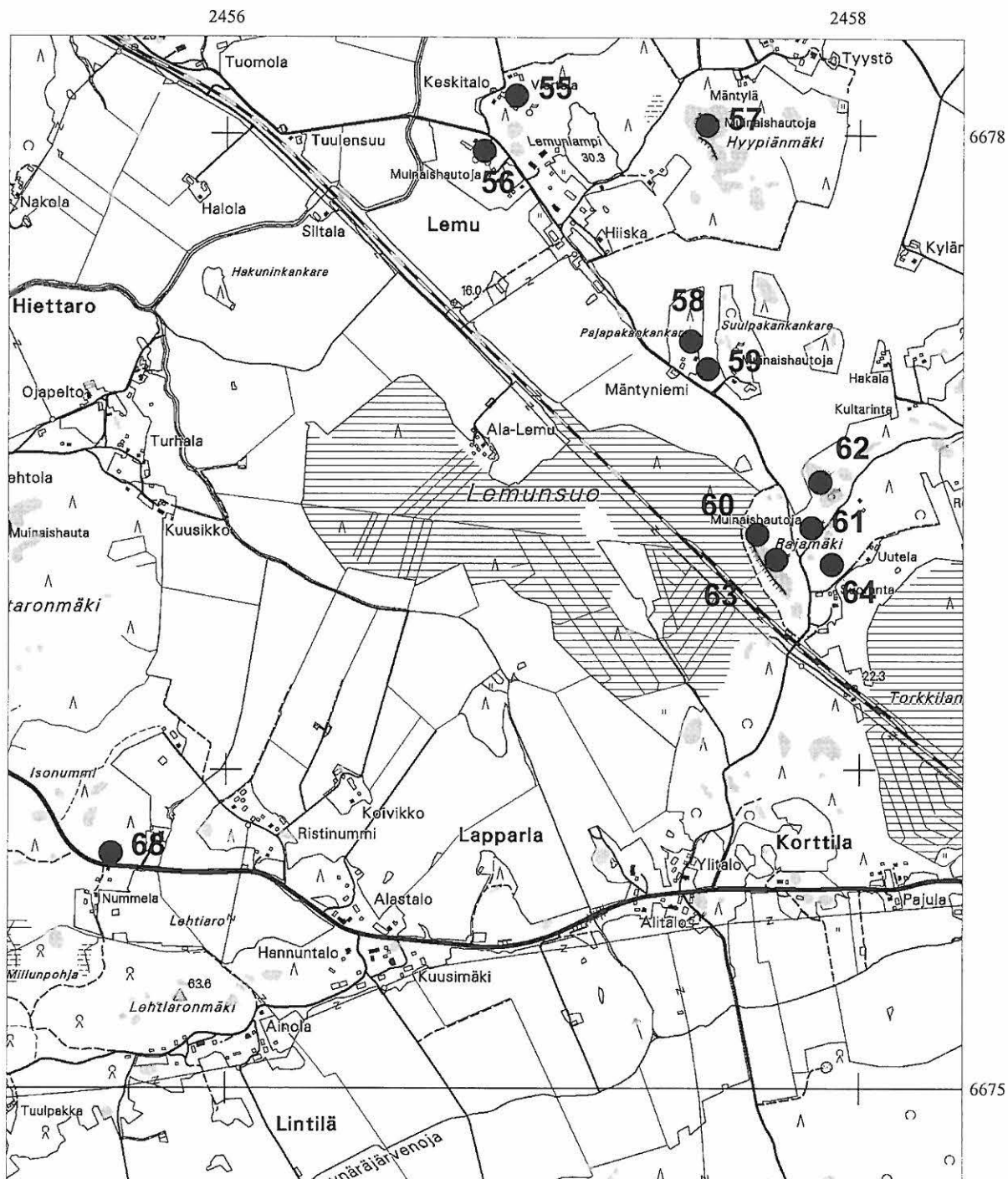


Peruskarttaliite 13  
 2012 12 Perniö  
 Mk 1:20 000  
 Inventointikohteet 52, 53, 65, 67



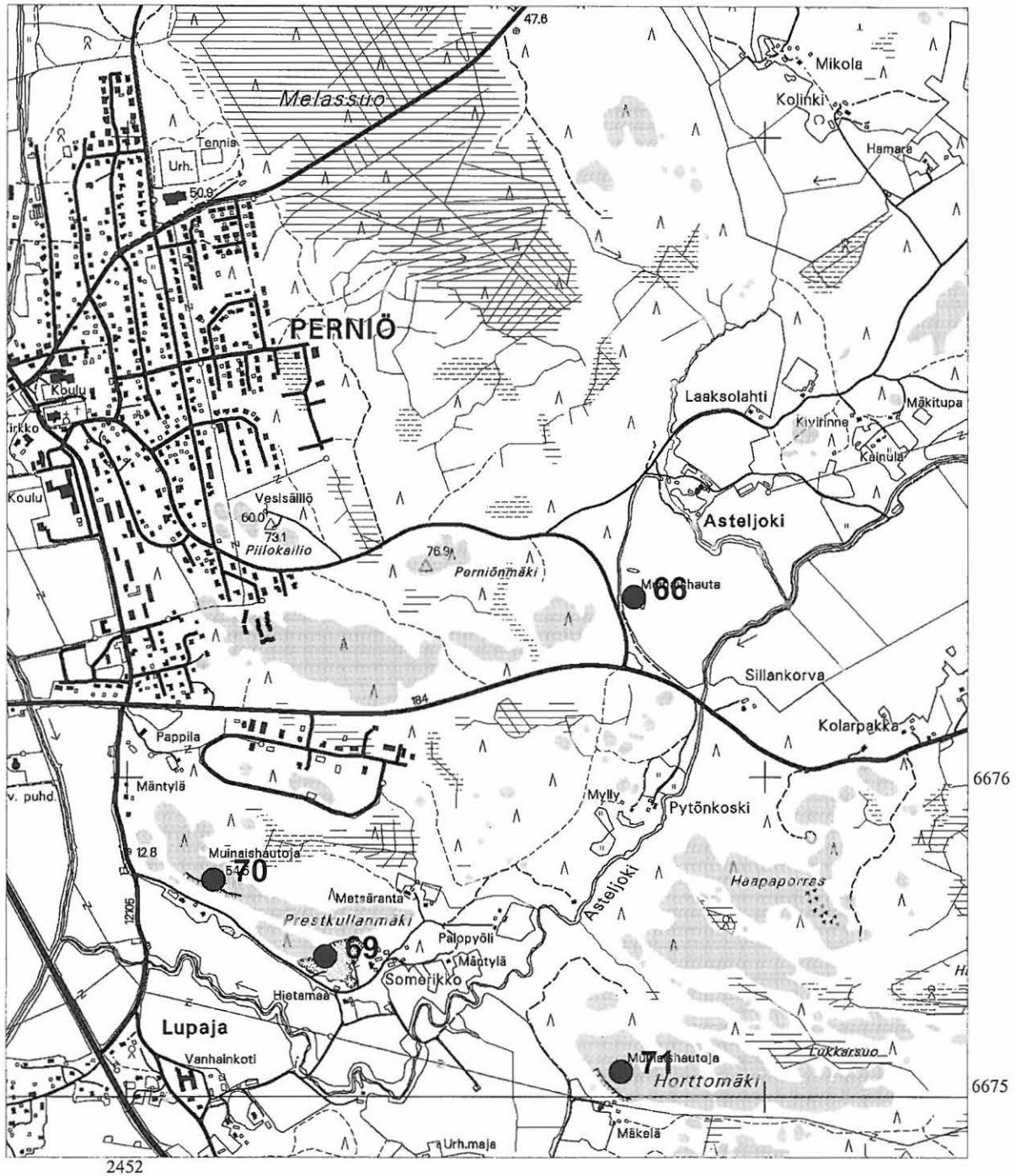


Peruskarttaliite 14  
 2012 12 Perniö  
 Mk 1:20 000  
 Inventointikohteet 55-64, 68



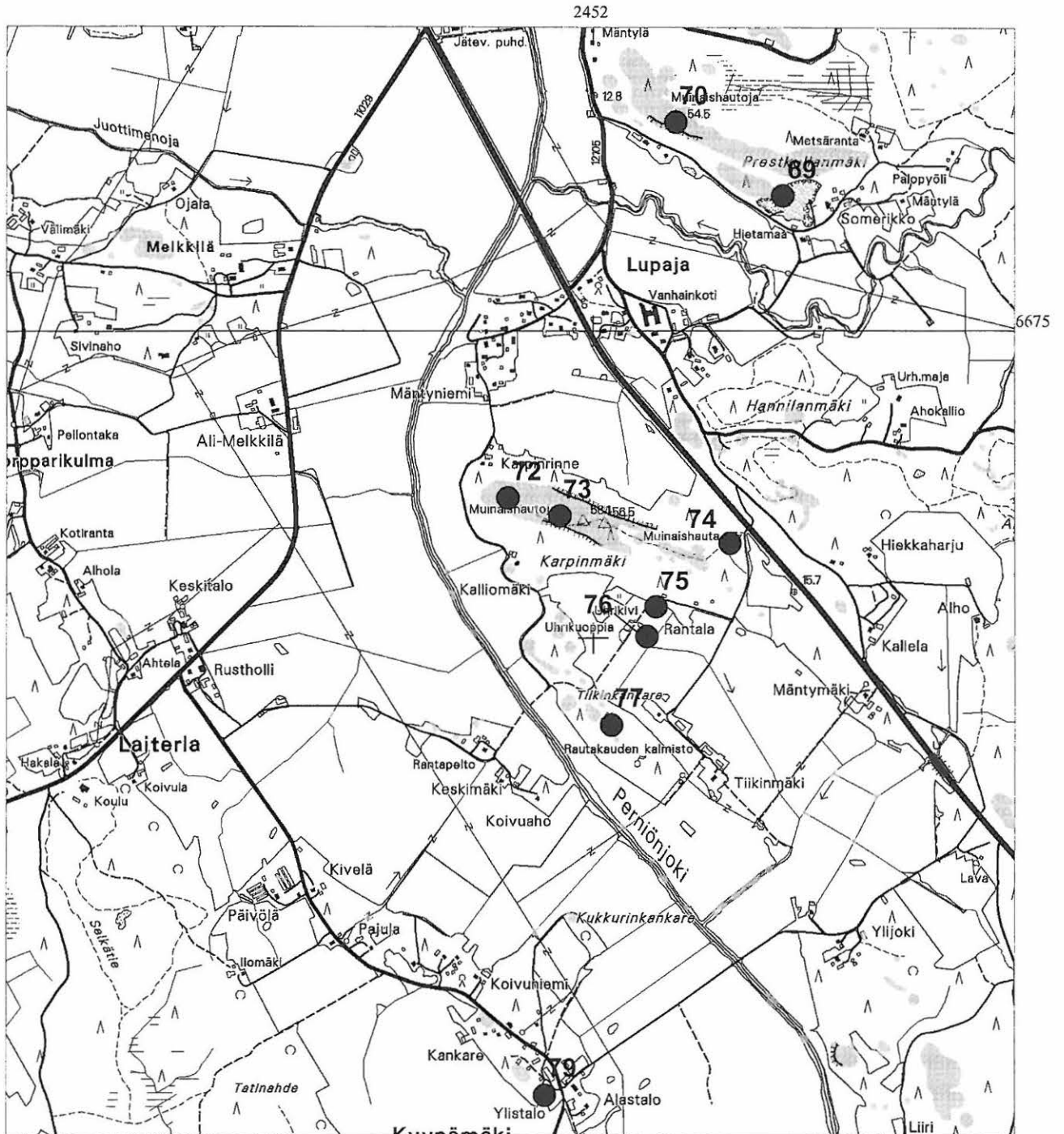


Peruskarttaliite 16  
 2012 12 Perniö  
 Mk 1:20 000  
 Inventointikohteet 66, 69-71

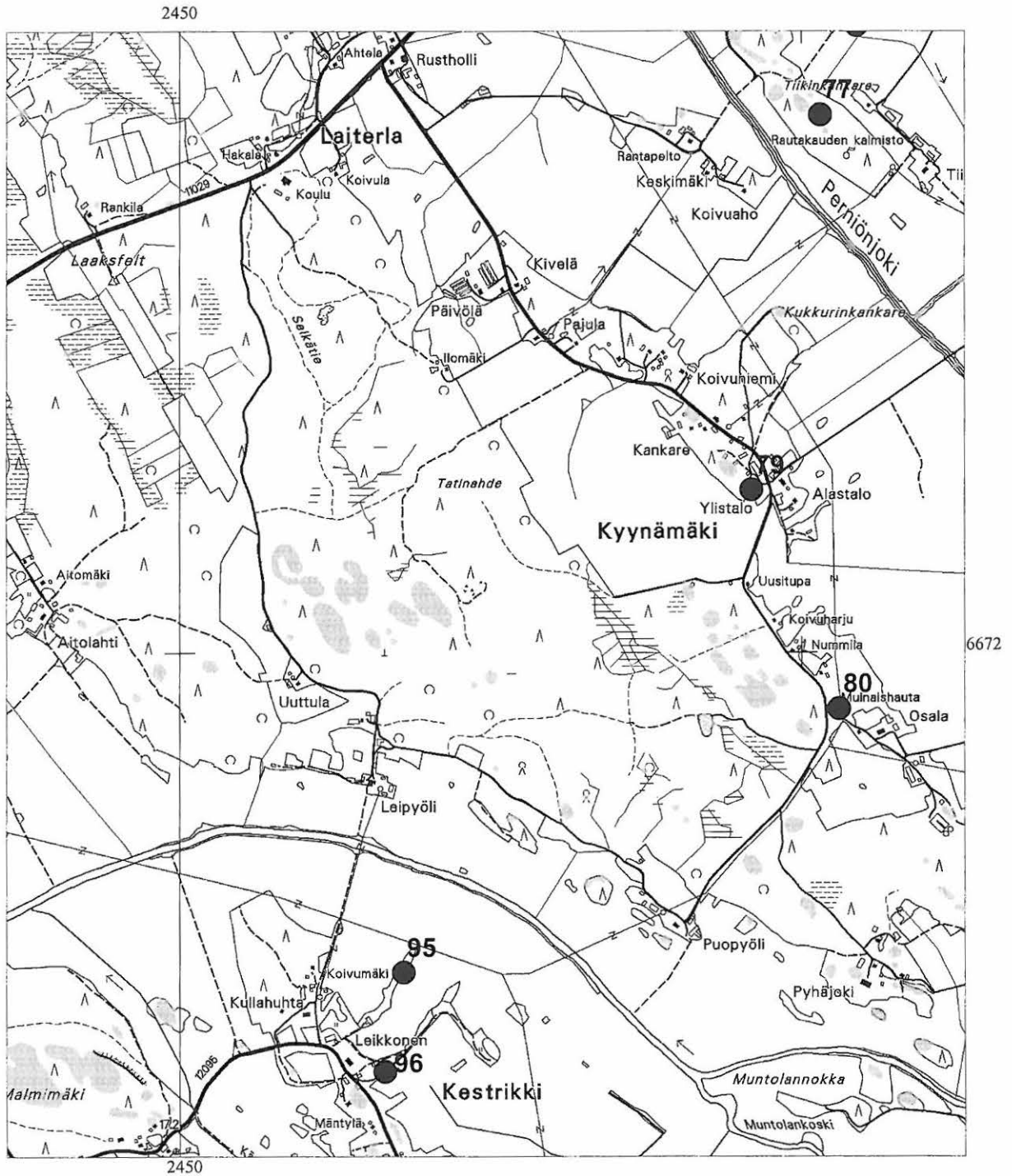




**Peruskarttaliite 17**  
**2021 10 Perniö**  
**Mk 1:20 000**  
**Inventointikohteet 69, 70, 72-77, 79**



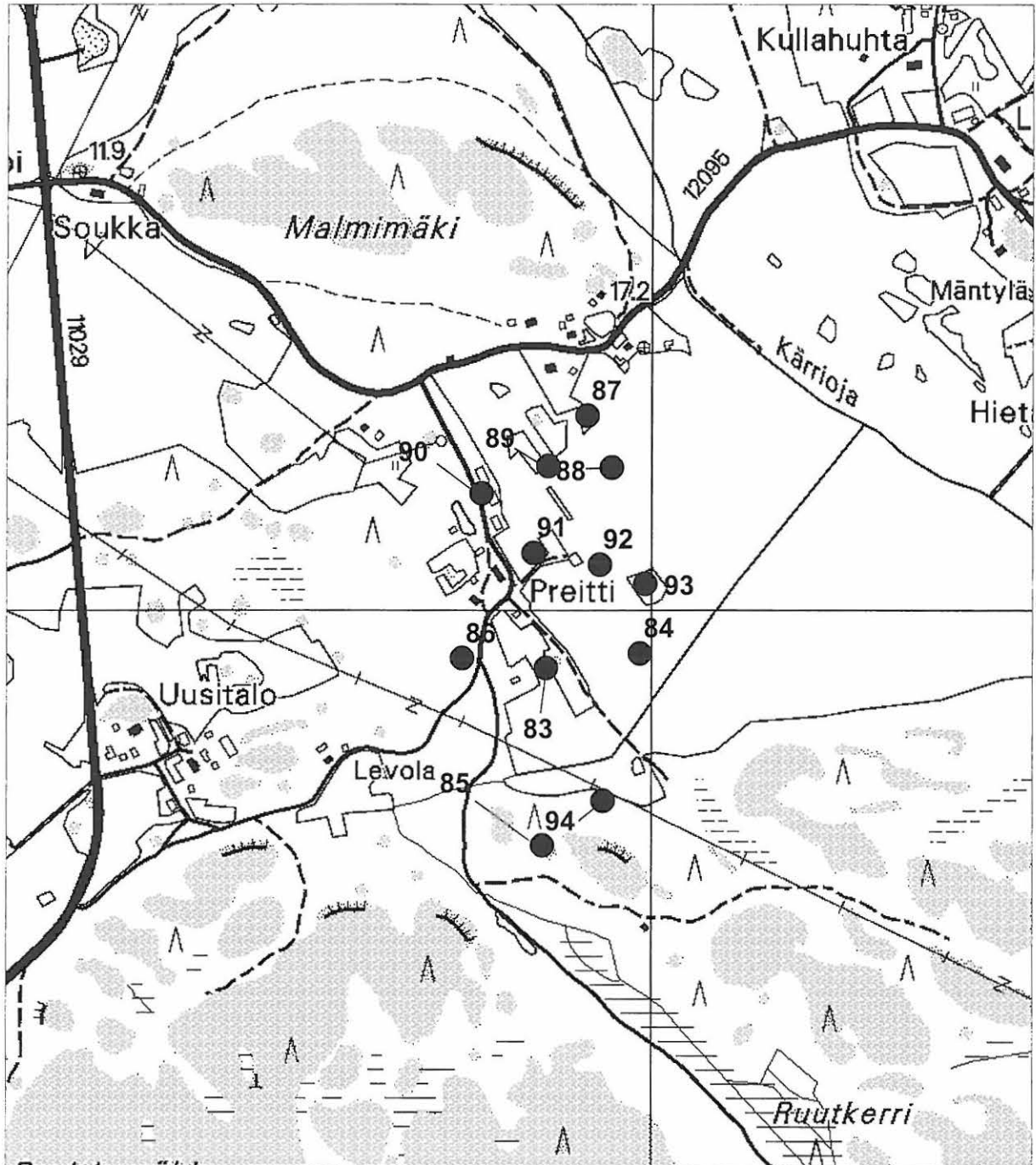
Peruskarttaliite 18  
 2012 09, 12  
 Mk 1:20 000  
 Inventointikohteet 77,79,80,95,96



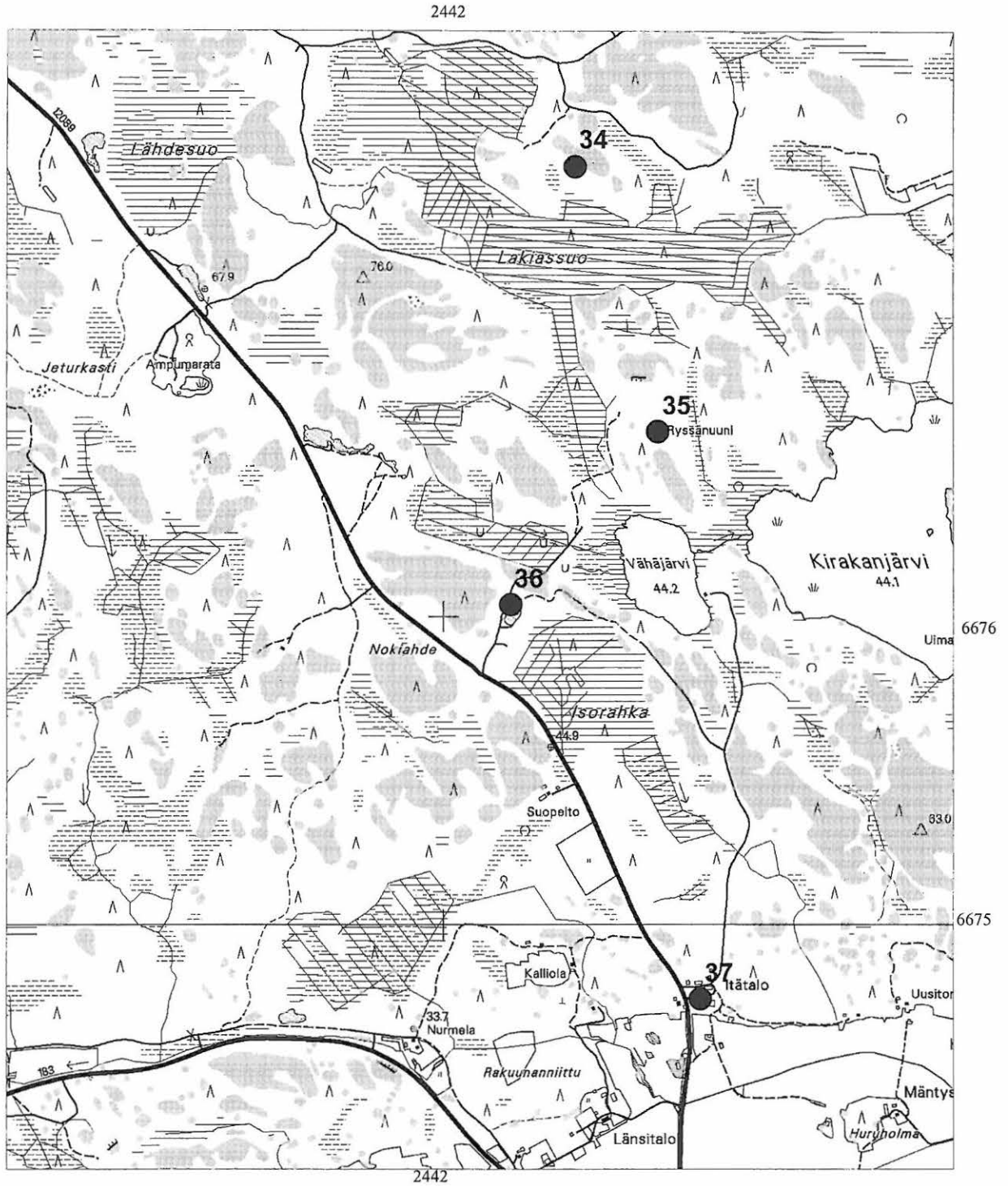


Peruskarttaliite 20  
2012 08, 09, 11, 12  
Mk 1:10 000  
Inventointikohteet 83-94

2450

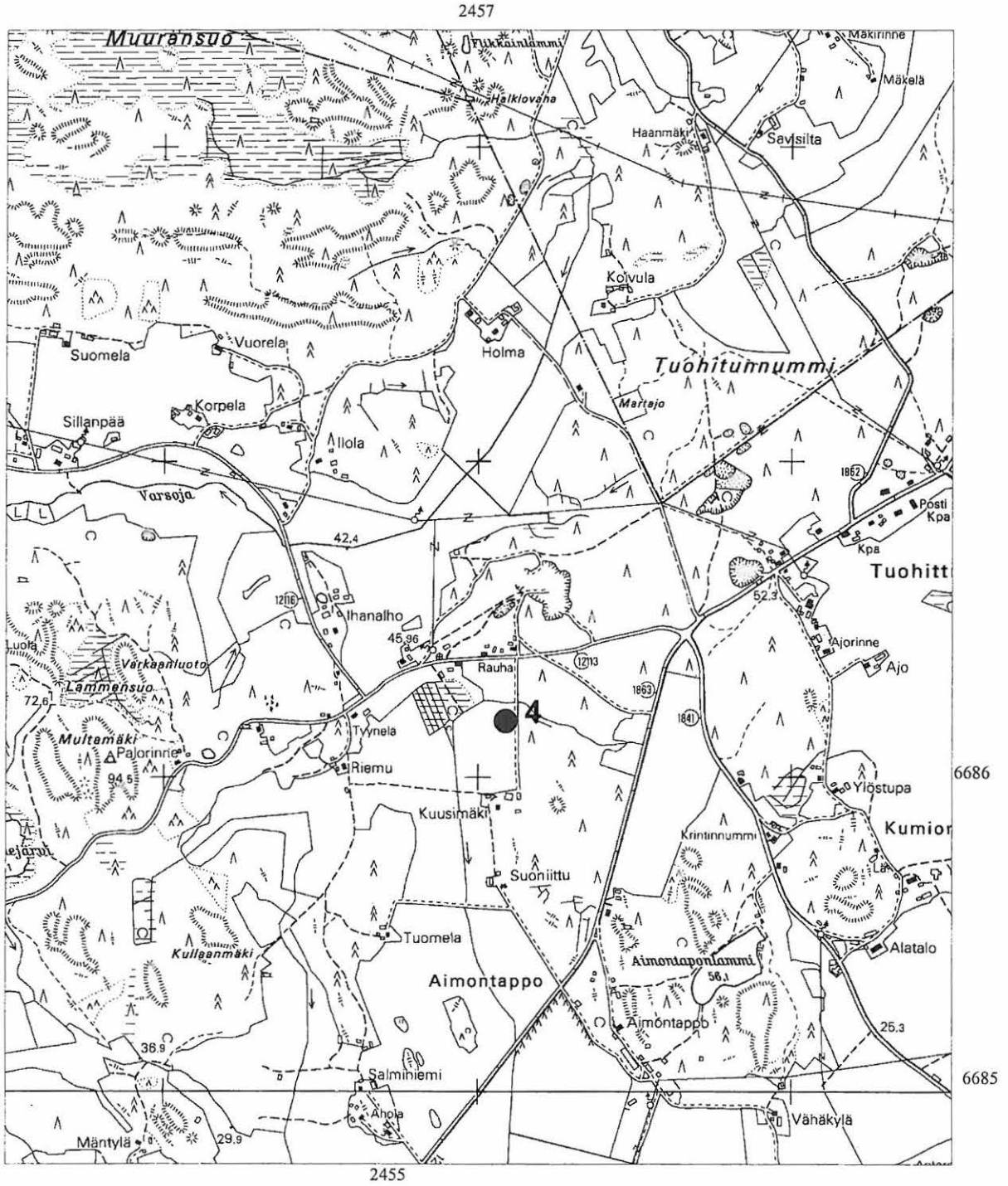


Peruskarttaliite 21  
2012 09  
Mk 1:20 000  
Inventointikohteet 34,35,36,37





Peruskarttaliite 22  
2021 10  
Mk 1:20 000  
Inventointikohde 4





Kohde 31

108316



Kohde 2

108320



## PERNIÖ INVENTOINTI E. RAIKE 1997



Kohde 7



Kohde 9B



# PERNIÖ INVENTOINTI E. RAIKE 1997



Kohde 11

108206



Kohde 12



108287-88



# PERNIÖ INVENTOINTI E. RAIKE 1997



Kohde 13

108274




Kohde 13

108277



# PERNIÖ INVENTOINTI E. RAIKE 1997



Kohde 28

108343




Kohde 28

108342




## PERNIÖ INVENTOINTI E. RAIKE 1997



Kohde 28

108341



Kohde 81

108337



# PERNIÖ INVENTOINTI E. RAIKE 1997



Kohde 29

108308



Kohde 36

108262



# PERNIÖ INVENTOINTI E. RAIKE 1997



Kohde 21

108281



Kohde 18

108283





Kohde 82

108271



Kohde 8

108270

↑  
po. kaart kohde 6  
(ks. negatiivi-  
viiteksi s. 74)



## PERNIÖ INVENTOINTI E. RAIKE 1997



Kohde 39

108313



Kohde 40

108312



Kohde 66

108241



# PERNIÖ INVENTOINTI E. RAIKE 1997



Kohde 53

108237




Kohde 53

108235



## PERNIÖ INVENTOINTI E. RAIKE 1997



Kohde 54

108239




Kohde 54

108240



# PERNIÖ INVENTOINTI E. RAIKE 1997



Kohde 73

108251



Kohde 72

108259



Kohde 72

108261



## PERNIÖ INVENTOINTI E. RAIKE 1997



Kohde 77

108253



Kohde 75

108258



Kohde 76

108256




# PERNIÖ INVENTOINTI E. RAIKE 1997




Kohde 27

108310



Kohde 67

108247



Kohde 67

108246




# PERNIÖ INVENTOINTI E. RAIKE 1997



*Kohde 23*

108303



*Kohde 23*

108302



## PERNIÖ INVENTOINTI E. RAIKE 1997




Kohde 60

108214



Kohde 60

108216




Kohde 61

108218




## PERNIÖ INVENTOINTI E. RAIKE 1997



Kohde 8

108268



Kohde 7

108274




# PERNIÖ INVENTOINTI E. RAIKE 1997



Kohde 35

108263



Kohde 33

108315



# PERNIÖ INVENTOINTI E. RAIKE 1997



Kohde 50

108231



Kohde 45

108232



Kohde 49

108223



## PERNIÖ INVENTOINTI E. RAIKE 1997



Kohde 56

108242



Kohde 59

108220



Kohde 46

108237



# PERNIÖ INVENTOINTI E. RAIKE 1997



Kohde 48

108224



Kohde 104

108226



Kohde 104

108227



# PERNIÖ INVENTOINTI E. RAIKE 1997



Kohde 99

108275



Kohde 100

108294



Kohde 15

108291



PERNIÖ INVENTOINTI E. RAIKE 1997

↗  
po. kart  
s. 190



Kohde 23

108304



Kohde 72

108249



Kohde 24

108301





Kohde 71

108321



Kohde 26

108307



Kohde

108289




# PERNIÖ INVENTOINTI E. RAIKE 1997



Kohde 88

108330



Kohde 88

108335




## PERNIÖ INVENTOINTI E. RAIKE 1997



Kohde 84

108325



Kohde 94

108327



Kohde 87

108329



# PERNIÖ INVENTOINTI E. RAIKE 1997



Kohde 95

108333



Kohde 95

108332



Kohde 96

108334