

LEPPÄVIRRRAN ARKEOLOGINEN INVENTOINTI

Petro Pesonen 1998



Osmaninkivi - Pähkinäsaaren rauhan rajakivi



MUSEOVIRASTO

TIIVISTELMÄ

LEPPÄVIRRRAN INVENTOINTI

Tutkimuksen suorittaja: Museovirasto / arkeologian osasto
Inventoija: FL Petro Pesonen

Leppävirran kunnan muinaisjäännösten inventointi toteutettiin Museoviraston toimesta. Inventointi oli yksi kolmesta Museoviraston omalla rahoituksella tehdyistä kuntien perusinventoinneista vuonna 1998. Koska kunnan edellinen perusinventointi oli tehty niinkin hiljakkoin kuin v. 1976, voitiin inventoinnissa keskittyä ennestään tuntemattomien kiinteiden muinaisjäännösten etsimiseen. Inventointi suoritettiin Leppävirralla 3.-31.8.1998 välisenä aikana. Kenttätyöt kestivät siten noin neljä viikkoa. Runsasvetisen kunnan inventoinnissa käytettiin myös venettä.

Inventointityö rajattiin koskemaan esihistoriallisen ajan muinaisjäännöksiä - historiallisia kohteita inventoinnin yhteydessä kuitenkin havaittiin ja ne myös kirjattiin rekisteriin ns. tentatiivikohteiksi. Esihistoriallisista muinaisjäännöksistä keskityttiin maainventoinnissa erityisesti kivi- ja varhaismetallikautisiin muinaisjäännöksiin (pyyntikulttuurin asuinpaikat) ja vesistöinventoinnissa lapinraunioiden ja kalliomaalausten etsintään. Vaikka rautakautisten maanviljelyskulttuurin asuinpaikkojen etsiminen olisikin ollut mielenkiintoista, tämä oli kuitenkin jätettävä, sillä kaikki tämäntyyppiselle asutukselle sopivat peltoalueet olivat inventoinnin ajankohtana elokuussa vielä kyntämättä.

Inventoinnissa löydettiin 11 ennestään tuntematonta kivi- tai varhaismetallikautista asuinpaikkaa, kuusi kivi- tai varhaismetallikautista irtolöytöpaikkaa (yksittäisiä kvartsi-iskoksia) sekä 13 historiallisen ajan kohdetta. Lisäksi yksi aiemmin irtolöytökohteeksi tulkittu kohde todettiin kivikautiseksi asuinpaikaksi. Merkittävin inventoinnin anti oli asumuspainanteiden löytyminen usealta kohteelta. Laajin kokonaisuus on Hiisimäki, jossa on kolmella asuinpaikalla n. 20 painannetta. Mielenkiintoinen on myös Ukkokankaan asuinpaikka, joka saattaa olla mesoliittinen. Vuoden 1998 inventoinnin jälkeen Leppävirralta tunnetaan 44 kiinteäksi muinaisjäännökseksi luokiteltavaa kohdetta, 46 irtolöytökohdetta ja 22 tentatiivikohdetta. Edellisten lisäksi muinaisjäännösrekisterissä on yksi luonnonmuodostuma.

Löydöt: KM 31169-31193

Kenttätyöaika: 3.-31.8.1998

Tutkimuskustannukset: Museovirasto / arkeologian osasto

Tutkimusraportti: Petro Pesonen 31.1.1999 Museoviraston arkeologian osaston arkisto

Sisällysluettelo

Johdanto	1
Leppävirran kunnan sijaintikartta	2
Inventoinnin tavoitteet ja menetelmät	3
Tutkimushistoria	4
Vesistöjen historiaa Leppävirran alueella	6
Inventoinnin tulokset ja havaintoja Leppävirran esihistoriasta	6
Raportin rakenne	11
Leppävirran kiinteät muinaisjäännökset, kartta	12
Paikannettavissa olevat inventointikohteet, kartat	13
Suojelukohdeluettelo, Leppävirran kiinteät muinaisjäännökset	17
Löytöluettelo	38
Kuva- ja negatiiviluettelo	42
Dialuettelo	43
Luettelo kohteista peruskarttalehdittäin	44
Kohdehakemisto	46
Kohdekuvaukset peruskarttaotteineen	48
Valokuvataulut	294
Radiohiiliajoitus (Högne Jungner)	304
Luuanalyysi (Pirkko Viikonen)	305

Johdanto

Leppävirran kunnan muinaisjäännösten inventointi toteutettiin Museoviraston toimesta. Inventointi oli yksi kolmesta Museoviraston omalla rahoituksella tehdyistä kuntien perusinventoinneista vuonna 1998. Muut kunnat olivat Halikko ja Kokemäki. Leppävirtaa lukuun ottamatta Museoviraston omat inventoinnit ovatkin keskittyneet Etelä-Suomen kuntiin, joissa tiedot muinaisjäännöksistä, niiden kunnosta ja jopa sijainnista ovat olleet varsin heikot. Näissä inventoinneissa päähuomio onkin kiinnittynyt jo ennestään tunnettujen muinaisjäännösten kunnan tarkastamiseen ja sijainnin määrittämiseen. Tässäkin mielessä Leppävirran inventointi oli poikkeus, sillä Kuopion Museon amanuenssi Lauri Pohjakallio teki kunnan perusinventoinnin jo v. 1976, jossa kaikki ennestään tunnetut kiinteät ja irtaimet muinaisjäännöskohteet tarkastettiin. Pohjakallion tekemän inventoinnin jälkeen kunnasta tunnettiin 13 kiinteää muinaisjäännöstä ja vuoteen 1998 mennessä oli löytynyt kolme uutta kohdetta, jotka kaikki oli myös tarkastettu. Kun lisäksi Timo Jussila oli suorittamassa kesällä 1998 Leppävirran ja Vehmersalmen Suvasveden rantojen kaavoitukseen liittyvää inventointia, ei Etelä-Suomen mallinen inventointi kunnassa tuntunut mielekkäältä tavoitteelta. *Leppävirran inventoinnissa keskityttiin ennestään tuntemattomien kiinteiden muinaisjäännösten etsimiseen. Ennestään tunnetut muinaisjäännökset ja irtolöyökohteet olivat tässä inventoinnissa toisella sijalla.*

Inventoinnin ja sen jälkityöt suoritti allekirjoittanut. Inventointi suoritettiin Leppävirralla 3.-31.8.1998 välisenä aikana. Kenttätyöt kestivät siten noin neljä viikkoa. Leppävirralla on hyvin paljon järviä ja niissä paljon saaria, joten inventointi vesitse näytti varsin tarpeelliselta. Tätä varten vuokrasin muutamana päivänä moottoriveneen ja kuljettajan T:mi Leppävirran Ohjelmapalvelulta. Toiminimen harjoittaja Mika Hiltunen toimi veneen kuljettajana. Ilman hänen asiantuntemustaan karikkoisilla vesillä liikkuminen olisi voinut olla hyvinkin vaarallista. Apunani maastoinventoinnissa oli parin päivän ajan leppävirtalainen opettaja ja arkeologian harrastaja Markus Harald, jonka kanssa inventoin Näädänmaalla ja Saamaisissa. Alustavia jälkitöitä voitiin jo tehdä inventoinnin aikana, sillä työssä mukana oli muinaisjäännösrekisterin sisällään pitävä kannettava tietokone. Loput kohdekuvaukset, raportti ja muut jälkityöt on tehty joulukuun 1998 ja tammikuun 1999 aikana. Löydöt on puhdistanut Museoviraston inventointiharjoittelija Maria Inkiläinen.

Helsingissä 31.1.1999



Petro Pesonen, FL

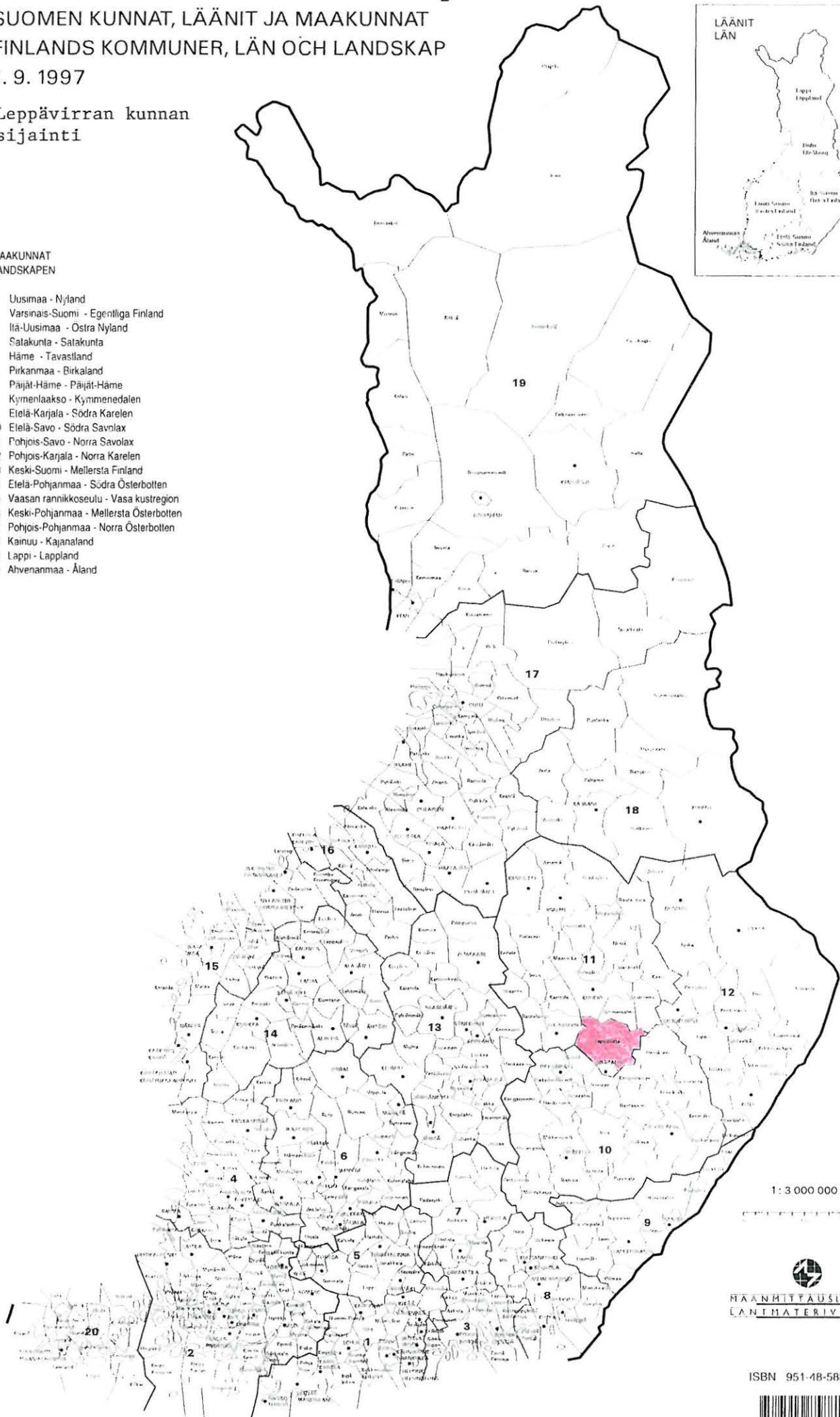
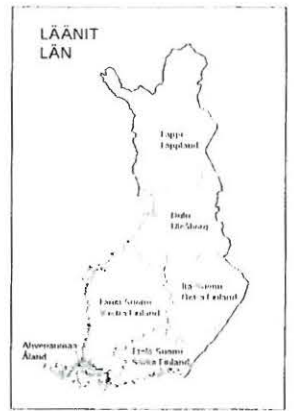
SUOMEN KUNNAT, LÄÄNIT JA MAAKUNNAT
FINLANDS KOMMUNER, LÄN OCH LANDSKAP

1. 9. 1997

Leppävirran kunnan
sijainti

MAAKUNNAT
LANDSKAPEN

- 1 Uusimaa - Nyland
- 2 Varsinais-Suomi - Egentliga Finland
- 3 Itä-Uusimaa - Östra Nyland
- 4 Satakunta - Satakunta
- 5 Häme - Tavastland
- 6 Pirkanmaa - Birkaland
- 7 Päijät-Häme - Päijät-Häme
- 8 Kymenlaakso - Kymmenedalen
- 9 Etelä-Karjala - Södra Karelen
- 10 Etelä-Savo - Södra Savolax
- 11 Pohjois-Savo - Norra Savolax
- 12 Pohjois-Karjala - Norra Karelen
- 13 Keski-Suomi - Mellersta Finland
- 14 Etelä-Pohjanmaa - Södra Österbotten
- 15 Vaasan rannikkoseutu - Vasa kustregion
- 16 Keski-Pohjanmaa - Mellersta Österbotten
- 17 Pohjois-Pohjanmaa - Norra Österbotten
- 18 Kainuu - Kajanaland
- 19 Lappi - Lappland
- 20 Ahvenanmaa - Åland



1 : 3 000 000



MAANMITTAUSALITOS
LÄNIMÄTERIVERKET

ISBN 951-48-5881-6



9 789514 858819

Inventoinnin tavoitteet ja menetelmät

Inventoinnin tavoitteena oli siis ensisijaisesti uusien muinaisjäännösten etsiminen ja toissijaisesti ennestään tiedossa olevien muinaisjäännösten tarkastus. Työ rajattiin koskemaan esihistoriallisen ajan muinaisjäännöksiä - historiallisia kohteita inventoinnin yhteydessä kuitenkin havaittiin ja ne myös kirjattiin rekisteriin ns. tentatiivikohteiksi (0-kohteet). Esihistoriallisista muinaisjäännöksistä keskityttiin maainventoinnissa erityisesti kivi- ja varhaismetallikautisiin muinaisjäännöksiin (pyyntikulttuurin asuinpaikat) ja vesistöinventoinnissa lapinraunioiden ja kalliomaalausten etsintään. Vaikka rautakautisten maanviljelyskulttuurin asuinpaikkojen etsiminen olisikin ollut mielenkiintoista, tämä oli kuitenkin jätettävä, sillä kaikki tämäntyyppiselle asutukselle sopivat peltoalueet olivat elokuussa vielä kyntämättä. Käytännössä rautakautisia asuinpaikkoja löydetään vain pelloilta, joiden tarkastelu kyntämättömänä olisi ollut ajan hukkaa.

Pyyntikulttuurin asuinpaikat sijaitsevat varsin säännönmukaisesti tietynlaisilla paikoilla. Karakteristisia piirteitä ovat hiekkainen maaperä, suojainen takamaasto ja edullinen sijainti vesistön äärellä. Ilmansuunnalla on harvoin ollut merkitystä asuinpaikan valinnassa. Asuinpaikkojen etsinnässä nämä seikat otettiin huomioon ja lisäksi rajoituttiin Saimaan vesistöhistorian perusteella alle 102 mmpy korkeudella sijaitseviin seutuihin Muinais-Saimaan alueella (Koirusvesi, Konnusvesi, Unnukka, Osmajärvi, Suvasvesi, Paljakkavesi). Suursaimaan alueeseen kuuluvista järvistä Suvasvesi ja Paljakkavesi eivät varsinaisesti kuulunut inventoinnin piiriin, koska Timo Jussila inventoi järvien rantoja samana kesänä. Inventointiaika jäi muilla järvillä varsin vähäiseksi: laajalla Sorsavedellä inventoin yhtenä päivänä ja Koiruksen-Sorsaveden välillä olevilla pikkujärvillä yhtenä päivänä.

Maainventoinnissa menetelmänä oli pyrkiä löytämään asuinpaikoille sopivia maastoja tutkimalla karttoja ja kiertelemällä kuntaa autolla. Kunnan laajuuden vuoksi systemaattinen läpikävely ei voinut tulla kysymykseen. Kulunutta ilmausta käyttäkseni halusin nimenomaan löytää "rusinat pullasta" ja etsin pääasiassa sopivilla korkeuksilla olevia hiekkaharjuja. Leppävirran maastot ovat varsin kivisiä ja hiekka- tai soraharjuja ei ollut mitenkään runsaasti löydettävissä. Toisaalta lähes jokaisella sopivalla harjulla myös oli pyyntikulttuurin asuinpaikkoja. Hiekkamaastoja on ainakin seuraavissa paikoissa: 1) Suvasvedellä Riihijärven ja Turpeensalmen välillä, 2) Näädänmaan hautausmaan-Syrjäjärven tienoilla, 3) pitkä harju, joka ulottuu Unnukan etelärannan Hiisimäeltä Paloisselän kapeiden saarien (Hietasaari ja Kiperosaari) kautta pohjoisrannan Riihilahteen ja Riihirantaan, 4) Konnuslahdella, Saamaiskylän tien varrella, 5) Kiesimäjärven ja Paljakkaveden välissä Moninmäellä, 6) Osmajärven Takkulassa, 7) Sorsakosken koillispuolella olevan Alalammen Heinäkankaalta lähtien Heinäjärven, Voivakan ja Petäjjärven tienoilla ja 8) Sorsaveden Laajalahden rannoilla. Ilmeisesti Sorsavedellä on enemmänkin hiekkaisia seutuja, joita ei inventoinnin yhteydessä ollut aikaa tarkemmin tutkia.

Maastossa tehtiin tarpeen mukaan koekuoppia, tavallisesti kuitenkin tyydyttiin pintapoimintaan tienleikkauksista, hiekkakuoppien reunoista ja metsäteiden pinnalta. Metsänaurauksia Leppävirralla ei ole liiemmin harrastettu ja suurin osa pelloista oli kyntämättä. Kohteet dokumentoitiin maastossa kirjallisesti ja sopivissa kohteissa myös valokuvaamalla. Eräistä laajemmista kohteista piirrettiin yleiskarttaluonnos. Kohteiden laajuus ja kunto määriteltiin topografian, pintalöytöjen ja koekuoppien perusteella. Elokussa sää oli pääasiassa lämmin ja aurinkoinen, vaikka sadepäiviäkin mahtui joukkoon niin, että muutamana päivänä työt oli keskeytettävä kaatosateen vuoksi. Jonkin verran inventointikäyttäytymiseen vaikuttivat karhuhavainnot, joiden vuoksi en lähtenyt yksin kävelemään pitkiä matkoja tietömässä metsämaastossa, vaan tarkastin sellaisia alueita, jotka olivat saavutettavissa autolla. Tästä huolimatta törmäsin Moninmäen Vetotaipaleen talon lähistöllä tuoreisiin karhun jätöksiin. Varmennuksen asiaan sain riistanhoitopiirin Unto Auviselta, joka kertoi karhuhavaintoja viime vuosina tehdyn esim. Näädänmaan tienoilla, josta Moninmäkeen ei ole kovin pitkä matka.

Vesistöinventoinnissa keskityttiin tarkkailemaan laakeiden kalliosaarten rantoja, joilla voisi olla lapinraunioita, kuten Suvasveden eteläosassa. Pystysuoria kalliopintoja tarkastettiin kalliomaalauksien varalta. Saarien ja mantereiden rantoja tarkasteltiin paljain silmin tai kiikarilla. Toisinaan rantauduttiin ja tarkasteltiin saaria maalta käsin. Vain muutama saari tutkittiin "läpikotaisin". Koekuoppia kaivoin useampia vain Unnukan Hietasaarella ja Kiperosaarella, jotka olivat ainoita hiekkaisia saaria kunnassa. Vesillä liikuttiin 6.8 (Unnukka), 10.8 (Unnukka), 11.8 (Koirus), 12.8 (Koirus), 24.8 (Osmajärvi) ja 25.8 (Sorsavesi). Tarkastettuja saaria on turha luetella, sillä kaikki sopivat rannat pyrittiin tarkastamaan. Esimerkkinä mainittakoon 6.8 Unnukalla kierretty reitti, joka kulki seuraavien saarien ohi (kierros lähti Häikiästä, Vehkalahden pohjukasta): Vuosaaret, Kelosaari, Lehmisaaret, Tanskansaari (pohjoisranta), Aittosaari, Huutsaari, Pienet Huutsaaret, Mustikkasaaret, Kaita (länsiranta), Juminsaari, Leveäsaari (itäranta), Hietasaari, Torikko, Pienet Kytösensaaret, Kasisalo (pohjoisranta), Niinisaari (pohjoisranta) ja Korkeasaari. Varsinkin Koiruksella kierrettiin varsin pitkiäkin matkoja.

Lopullisena inventoinnin tavoitteena oli tietojen järjestäminen toimivaksi kokonaisuudeksi suojelun ja tutkimuksen kannalta. Tätä tavoitetta silmälläpitäen jo kenttätöissä oli mukana Museoviraston kannettava tietokone, jossa on muinaisjäännösrekisteri. Koneeseen syötettiin iltaisin päivällä tehtyjä havaintoja, mikä vähensi muistiinpanojen tekemisen tarvetta kentällä. Irtolöytöpaikkojen tiedot syötettiin jälkitöiden yhteydessä.

Tutkimushistoria

Leppävirralla on siis tehty jo aiemmin arkeologinen inventointi. Sen suoritti Kuopion Museon amanuessi Lauri Pohjakallio v. 1976. Tämän tutkimuksen ansiosta meillä on varsin hyvät tiedot aiemmin tunnetuista muinaisjäännöksistä. Leppävirran kuntaan kohdistuneet arkeologiset tutkimukset on koottu oheiseen taulukkoon.

Arkeologiset tutkimukset Leppävirralla.

Vuosi	Tutkimus	Tutkija
1878	Rautalammin kihlakunnan inventointi	H. Laitinen
1955	Leppävirta Voutilainen - kivikautisen asuinpaikan kaivaus	Ville Luho
1966	Leppävirta Holopainen - kivikautisen asuinpaikan kaivaus	Ville Luho
1969	Leppävirta Onnela - luonnonmuodostuman tarkastus	Lauri Pohjakallio
1971	Leppävirta Lahdenranta - kivikautisen asuinpaikan tarkastus	Oiva Keskitalo
1971	Leppävirta Turpeensalmi - kivikautisen asuinpaikan tarkastus	Oiva Keskitalo
1976	Leppävirran inventointi	Lauri Pohjakallio
1983	Leppävirta Toinen talo - hautaröykkiön tarkastus	Jouko Aroalho
1984	Leppävirta Kotalahti - uhrikiven tarkastus	J.-P. Taavitsainen
1987	Leppävirta Syrjälahti - kivikautisen asuinpaikan tarkastus	Jouko Aroalho
1988	Leppävirta Palosalmi - nuolenkärjen löytöpaikan tarkastus	Jouko Aroalho
1988	Leppävirta Turpeensalmi (ja Harjula) - kivikautisen asuinpaikan tarkastus	Päivi Kankkunen
1989	Leppävirta Voutilainen - kivikautisen asuinpaikan kaivaus	Päivi Kankkunen

1993	Muinais-Saimaa -projekti, varhaisasbestikeraamisten asuinpaikkojen inventointi	Petro Pesonen
1997	Leppävirta Riihilahti - kivikautisen asuinpaikan tarkastus	Jouko Aroalho
1997	Leppävirta Hietaniemi - ajoittamattoman kiviraunion tarkastus	Jouko Aroalho
1998	Leppävirran Suvasveden ja Paljakkaveden osayleiskaava-alueen muinaisjäännösten inventointi	Timo Jussila
1998	Leppävirran inventointi	Petro Pesonen

Lähtökohtana inventoinnissa oli em. vuoden 1976 muinaisjäännösten inventointi, jossa luetellaan siihen mennessä tunnetut kiinteät muinaisjäännökset ja irtolöytökohteet sekä inventoinnissa löydetyt muinaisjäännökset ja vastaanotetut irtolöydöt. Lisäksi inventointikertomukseen on merkitty muistiin "nuorempia seikkoja" eli tervahauta, hautaus ja mahdollinen hautaus. Nämä ovat muinaisjäännösrekisterissä ja myös tässä kertomuksessa tentatiivikohteiden luokassa.

Leppävirran ensimmäinen tunnettu kiinteä muinaisjäännös on Voutilaisen kivikautinen asuinpaikka, joka todettiin yleisöilmoituksen perusteella v. 1951. Ville Luho tutki asuinpaikalla v. 1955 n. 360 m² alueen, jonka löytöaineisto oli pääasiassa tyypillisen kampakeramiikan kulttuuriin liittyvä: tyypillistä kampakeramiikkaa, savi-idolin katkelmia, kiviesineiden katkelmia, hieman piitä ym. tavanomaista asuinpaikkamateriaalia. Tyypillisen kampakeramiikan lisäksi löydöissä on ainakin varhaista asbestikeramiikkaa. Sittenkin myös Päivi Kankkunen teki Voutilaisen asuinpaikalla kaivauksen, joka kattoi 94 m². Muuten tavanomaisen löytömateriaalin erikoisin piirre oli koekuopasta löytynyt palanen meripihkaa. Voutilaisen lisäksi kaivaustutkimuksia on suoritettu vain Holopaisen asuinpaikalla, jota Ville Luho tutki v. 1966. Tästä kaivauksesta ei valitettavasti ole säilynyt kertomusta, vain karttoja, joitakin valokuvia ja maininta kirjallisuudessa, jossa todetaan paikalla tutkitun mm. punamultahautoja. Asuinpaikka ja kalmisto kuuluvat tyypillisen kampakeramiikan aikaan.¹

Voutilaisen ja Holopaisen asuinpaikkojen tapaan yleisöilmoitusten perusteella ovat löytyneet seuraavat muinaisjäännökset: Turpeensalmi, Valkama, Kiesinkivi, Lahdenranta, Tyynelä, Vetotai-pale 1 ja Syrjälähti. Turpeensalmi jo v. 1965, Syrjälähti v. 1987 ja muut siltä väliltä. Yleisöilmoituksen perusteella on löydetty myös Sammalniemen ja Kuoppaniemen röykkiöt. Ensimmäiset arkeologin löytämät asuinpaikat Leppävirralla ovat Harjulan ja Tervajoentien kivikautiset asuinpaikat, jotka Matti Huurre löysi v. 1973. Lauri Pohjakallio löysi Vetotai-pale 2:n kohteen v. 1976 ja Jouko Aroalho Riihilahden asuinpaikan v. 1997. Viimeksi mainittu löysi myös Hietaniemen raunion samana vuonna. Historiallisen ajan kohteet Osmankivi, Patakivi, Orinnoro ja Kihlakivi ovat olleet yleisessä tietoisuudessa jo pitkään, mutta viimeistään nyt ne ovat kaikki myös arkeologin tarkastamia. Kaikki loput suojelukohdeluettelossa olevat muinaisjäännöskohteet on löydetty v. 1998 aikana, Timo Jussilan ja allekirjoittaneen inventointien tuloksena.

¹ Ville Luho: Arkeologisk fältverksamhet i Finland 1963-1966. *Finskt Museum* 1967, s. 33. Anja Sarvas: Leppävirran esihistoria. *Leppävirran historia I*. Pieksämäki 1988, s. 38.

Vesistöjen historiaa Leppävirran alueella

Suursaimaan korkein ranta on Unnukan etelärannalla n. 94 mmpy ja Puutosmäen tienoilla n. 100 mmpy.² Tämä Saimaan suurin yhtenäinen rantavaihe ajoittuu alueella n. 5500 BP (kalibroimaton ajoitus) ja sen perusteella on oletettavissa, ettei rantasidonnoisia pyyntikulttuurin asuinpaikkoja ole löydettävissä Saimaan piiristä Leppävirralla yli n. 102 mmpy korkeudelta. Sen sijaan asuinpaikkoja voi olettaa löytyvän aivan nykyisiltäkin rannoilta. Vanhemmat asuinpaikat kuin 5500 BP ovat mitä todennäköisimmin jääneet Saimaan transgression alle. Järven maksimivaiheen jälkeen vesi alkoi laskea ja järvet kuroutua erilleen. Suuret selät (Suvasvesi, Koirus, Unnukka) ovat suurinpiirtein samalla korkeudella. Ne isoituivat Suursaimaasta Varkauden kynnykseltä n. 2500 BP, jonka jälkeen järvet lienevät pysyneet etelärannoiltaan suunnilleen samalla tasolla mutta pohjoisempaan veden pinta maankohoamisen myötä lienee laskenut jonkin verran.

Lyhyeksi jäänyt inventointiaika muilla järvillä on sikäli harmillista, että Saimaan transgressio ennen vuotta 5500 BP ei ole niillä päässyt hautaamaan alleen mahdollisia asuinpaikkoja. Sorsavesi on itse asiassa kuulunut Suursaimaaseen, mutta ilmeisesti isoituunut suurjärvestä jo varhaisessa vaiheessa. Sorsavedellä on nähtävissä kuitenkin vanhoja rantatörmä, jotka saattavat olla peräisin Yoldia-vaiheesta (yli 100 mmpy). Ancyclus-rannat ovat täälläkin Saarniston diagrammin³ mukaan jääneet Suursaimaan transgression alle. Sorsaveden pohjoispuolella olevan Voivakka -järven korkeus on n. 104 mmpy, joten se ei ole kuulunut Suursaimaaseen. Järvi on isoituunut jo Yoldia-vaiheessa. Leppävirralla on muitakin vastaavia järviä, joiden rannoilta saattaa löytyä varhaistakin asutusta.

Inventoinnin tulokset ja havaintoja Leppävirran esihistoriasta

Inventoinnissa löydettiin 11 ennestään tuntematonta kivi- tai varhaismetallikautista asuinpaikkaa, kuusi kivi- tai varhaismetallikautista irtolöytöpaikkaa (yksittäisiä kvartsi-iskoksia) sekä 13 historiallisen ajan kohdetta. Kaikki Leppävirran ennestään tunnetut esihistorialliset asuinpaikat tarkastettiin sekä Sammalniemen mahdollinen lapinraunion paikka, lukuun ottamatta Timo Jussilan v. 1998 löytämiä kohteita. Sen sijaan Timo Jussilan irtolöytökohteeksi tulkitsema Leppävirta 28 Turpeensalmi 2 todettiin kivikautiseksi asuinpaikaksi. Suvasvedellä sijaitsevia ennestään tunnettuja Kuoppien ja Hietaniemen lapinraunioita en käynyt tarkastamassa. Ennestään tunnetuista irtolöytökohteista tarkastin yhdeksän, samoin tarkastin neljä ennestään tunnettua historiallisen ajan muinaisjäännöstä. Vuoden 1998 inventointien jälkeen Leppävirralta tunnetaan 44 kiinteäksi muinaisjäännökseksi luokiteltavaa kohdetta, jotka voi jaotella oheisen taulukon mukaan.

² Matti Saarnisto 1970: The Late Weichselian and Flandrian History of the Saimaa Lake Complex. *Commetationes Physico-Mathematicae, Vol. 37, 1970*. Societas Scientiarum Fennica. App. VIII.

³ Ibid. s. 46.

Leppävirran kiinteät muinaisjännökset⁴

Laji	Ajoitus	Kpl
Asuinpaikka	Kivikautinen	29
Asuinpaikka	Varhaismetallikautinen	5
Kiviröykkiö (lapinraunio)	Varhaismetallikautinen	6
Pyyntikuoppajärjestelmä	Esihistoriallinen	1
Uhrikivi	Historiallinen	1
Rajakivi	Historiallinen	2
Tarinapaikka	Historiallinen	1

Inventoinnissa löydettiin seuraavat uudet, ennestään tuntemattomat kivikautiset asuinpaikat: Hiisimäki 1 (Leppävirta 30), Hiisimäki 2 (31), Hiisimäki 3 (32), Riihijärvi (33), Raivio (34), Ritokangas (35), Tienpolvi (36), Ukkokangas (37), Laajalahti (39) ja Hietaranta (40). Asuinpaikka Leppävirta (38) Riihilahti 2 on tulkittava korkeutensa perusteella varhaismetallikautiseksi. Kohteista laajimpia ovat Hiisimäen ja Tienpolven asuinpaikat, joilla on asumuspainanteita. Näitä todettiin myös ennestään tunnetuissa kohteissa Turpeensalmi (Leppävirta 1) ja Riihilahti (16). Myös Timo Jussilan inventoinnissa löytyi asumuspainanne kohteesta Leppävirta (17) Naistenieni. Hiisimäki 1 ja Riihilahti kuuluvat asumuspainanteidensa puolesta Järvi-Suomen laajimpiin kivikautisiin asuinpaikkoihin. Hiisimäki 1:ssä on neljänneksi eniten painanteita, kun mukana ovat sisävesillä sijaitsevat asumuspainannekohteet. Meren rannikolla sijainneet laajat kotakyläthän ovat laajuudeltaan toista luokkaa, sillä Suomen suurimmissa asumuspainannekohteissa Tervolan Törmävaarassa ja Kauvonkankaalla on molemmissa yli 200 asumuspainannetta, pienemmät kuopat mukaan lukien Törmävaarasta tunnetaan n. 600 painannetta.⁵

Lisätietoa ennestään tunnetuista kohteista saatiin em. Turpeensalmen ja Riihilahden lisäksi Lahdenrannasta (6), Voutilaisesta (2), Vetotaipale 1:stä (9) ja Tyynelästä (10). Lahdenrannan asuinpaikalta kerättiin vanhasta löytöpellostä erittäin runsaasti kivikautista löytöaineistoa (kampakeraamiikkaa, piitä, kivitaltta, idolin katkelma), jonka lisäksi löytyi kvartsi-iskos hiekkatörmästä asuinpaikasta n. 160 m pohjoiseen. Voutilaisen asuinpaikan ylimmällä terassilla olevan hiekkakuopan reunasta löysin myös kvartsi-iskoksen. Päivi Kankkunen on kaivanut ko. hiekkakuopan alareunassa, mutta iskos oli lähempänä yläreunaa ja lienee todennäköistä että asuinpaikkaa on täälläkin hieman laajempaa kuin on arveltu. Vetotaipale 1 -asuinpaikka laajentunee vanhan löytöpellon alapuolella olevaan metsikköön, sillä siellä olevasta hiekkakuopasta löysin pienen kvartsi-iskoksen. Maasto on varsin sopivaa asuinpaikalle. Tyynelän asuinpaikalta keräsin löytöjä tien viereen tehdystä kaapelikaivannon myllerryksestä ja asuinpaikkaa on ehkä pidettävä laajempaa kuin on arveltu, erittäin todennäköisesti Tyynelän ja Valkaman asuinpaikat ovat samaa asuinpaikkaa, jonka tie vain halkaisee keskeltä.

Leppävirran kivikautisten asuinpaikkojen löytömateriali kattaa suuren osan myöhäistä kivikautta. Varmoja mesoliittisia asuinpaikkoja ei vielä tunneta, joskin Ukkokangas (37) on varsin potentiaalinen. Paikka on sijainnut pienen Voivakka-järven rannalla, josta edellä mainittiin ettei se ole jäänyt

⁴ Taulukossa on 45 kohdetta, koska Leppävirta 24 Pykäläsaari pitää sisällään sekä esihistoriallisen asuinpaikan että lapinraunion.

⁵ Hannu Kotivuori: Kivikauden asumuksia Peräpohjolassa. *Selviytyjät. Näyttely pohjoisen ihmisen sitkeydestä. Lapin maakuntamuseon julkaisuja 7.* Jyväskylä 1993.

Suursaimaan transgression alle eikä sieltä myöskään ole löydetty keramiikkaa. Asuinpaikkalöydöt eivät ole järven nykyisellä rannalla, vaan joitakin metrejä ylempänä, vanhalla rantatörmällä. Tien leikkauksessa olleesta liedestä otettu hiilinäyte on parhaillaan ajoitettavana ja se ehkä antaa selvennystä ajoituskysymykseen. Mahdollisesti kyseessä on varhaismesoliittinen asuinpaikka. Varsinaista varhaiskampakeramiikkaa ei Leppävirralta tunneta, mutta sen sijaan varhaista asbestikeramiikkaa on nyt kolmeltakin asuinpaikalta: Voutilaisesta, Tervajoentieltä ja uudelta kohteelta Riihijärveltä. Tyypillisen kampakeramiikan aikaisia löytöjä on jo paljon, ehkäpä helpon tunnistettavuutensa vuoksi. Asuinpaikkoja ovat Turpeensalmi, Voutilainen, Holopainen, Valkama, Lahdenranta, Harjula, Vetotaipale 1 ja 2, Tyynelä, Syrjälahti, Riihilahti, Hiisimäki 3 ja Tienpolvi. Asuinpaikalla Hiisimäki 1 on ehkä myöhäistä kampakeramiikkaa. Myöhäiskivikautista asbestikeramiikkaa on ainakin seuraavilta asuinpaikoilta: Voutilainen, Kiesinkivi, Lahdenranta, Vetotaipale 1-2, Riihilahti, Naistenniemi ja Kolarinsaari-Soukanlahti. Varmasti varhaismetallikautista keramiikkaa ei toistaiseksi Leppävirralta tunneta, mutta korkeutensa perusteella tähän aikaan voidaan kuitenkin sijoittaa seuraavat kohteet: Kolarinsaari-Uitonniemi, Varisniemi, Pykäläsaari, Kaivonsaari ja Riihilahti 2.

Leppävirran kivi- ja varhaismetallikautiset asuinpaikat keskittyvät varsin selvästi Moninmäkeen ja Suvasveden rannoille (ks. kartta, s. 12). Syitä lienee kaksi: Moninmäki on ollut keskeinen paikka kuljettaessa Suvasvedeltä Paljakkaveden kautta Unnukalle ja siitä edelleen etelään Haukivedelle. Suvasveden keskittymän pääasiallinen ansio on ilman muuta Timo Jussilan inventoinnilla, jossa kuukauden ajan keskityttiin ainoastaan tämän järven rantoihin. Perusinventoinnissa pyrittiinkin "sillanpääasemien" luomiseen muuallakin Leppävirralla kuin näissä ennestään tunnetuissa keskittymissä. Siinä jossain määrin onnistuttiinkin, sillä Tienpolven, Ritokankaan, Laajalahden, Hiisimäen ja Ukkokankaan asuinpaikat muodostavat aivan uuden alueellisen näkökannan Leppävirran esihistorialliseen asutukseen. Tienpolvi ja Ritokangas muodostavat oman havaintoalueensa Koiruksen itärannalle, Ukkokangas Voivakka-järvelle, Laajalahti Sorsavedelle ja Hiisimäen asuinpaikat Unnukalle.

Vaikka tässä inventoinnissa ei löytynytäkään lapinraunioita, lienee niitä kuitenkin löydettävissä muiltakin järviolueilta kuin Suvasvedeltä, jossa on viisi tunnetusta kuudesta kohteesta. Sammalniemi on Koiruksen rannalla, tosin röykkiötä ei tässä inventoinnissa kyetty paikallistamaan. Luultavasti kyse on pikemminkin virheellisistä paikkatiedoista kuin siitä, että röykkiö olisi hävitetty. Ehkä mielenkiintoisin lapinrauniokohteista on Pykäläsaari, sillä samalla pienellä saarella on myös varhaismetallikautinen asuinpaikka, joka hyvinkin saattaa liittyä raunioon. Ainoa tässä inventoinnissa havaittu potentiaalinen lapinraunio sijaitsee Koiruksen Kiukaanniemessä, varmuudella sitä ei kuitenkaan lapinraunioksi voi luokitella, joten se on tässä kertomuksessa tentatiivikohdeiden joukossa.

Inventoinnissa löydetyistä kivi- tai varhaismetallikautisista irtolöytöpaikoista suurin osa on sellaisia, joilta tulevaisuudessa voitaneen löytää myös asuinpaikkoja. Karvonkankaan kohde voisi korkeutensa puolesta olla lähinnä varhaiskampakeraamiselta ajalta, Kylänlahti, Tervalahdi ja Vattulahti selvästi myöhäisempiä. Heinäjoen metsäauratulta kankaalta löydetty iskos saattaa hyvin olla vaikka mesoliittinen, löytöpaikan vieressä virtaa kapea Heinäjoki. Kokkomäessä tarkastettu "kuoppakiven" löytöpaikka viittaa siihen, että esine ei ehkä ole esihistoriallinen ja siksi se saatettiin jättää löytäjälleen, joka ei sitä muutenkaan olisi halunnut luovuttaa Kansallismuseoon. Inventoinnin yhteydessä vastaanotettiin Kansallismuseon kokoelmiin vain yksi irtain esine, piikappale, jonka Mauri Mehto on löytänyt tilaltaan. Kappale lienee historialliselta ajalta, paikalta on kuitenkin aiemmin löytynyt pohjalainen taltta. Vanhoista irtolöytöpaikoista oikeastaan ainoa mainitsemisen arvoinen on Raivion reikäkiven löytöpaikka, jolta löydettiin kaksi kvartsi-iskosta. Kohdetta voitaneen siten pitää kivikautisena asuinpaikkana. Muissa irtolöytöpaikoissa jouduttiin useimmin toteamaan, ettei kohdetta voitu tarkastaa, koska löytöpelto oli heinällä / viljalla.

Esinelöydöistä mainittakoon vielä sen verran, että Leppävirran Kotiseutumuseossa säilytetään joitakin kymmeniä esihistoriallisia esineitä, joita sinne on paikallisten toimesta tuotu, mutta myös Museovirastosta deponoitu. Kävin inventoinnin yhteydessä museossa, mutta en saanut aivan selvää kuvaa, mitä kaikkea siellä säilytetään. Näyttelyssä on joukko esineitä, joista jouduin tyytymään pelkkään valokuvaamiseen, koska esineet oli kiinnitetty nauloilla taustapahviin ja niiden irrottaminen olisi vahingoittanut esineitä (myös kiinnittäminen on epäilemättä vahingoittanut esineitä). Valokuvat ovat kertomuksen liitteenä ja tässä seuraa selostus, mitä esineitä olen jälkeinpäin kyennyt kuvista tunnistamaan. Valokuvan 21 ja 22 keramiikan palat lienevät Leppävirran kivi-kautisilta asuinpaikoilta. Leppävirran Kotiseutumuseon luetteloissa mainitaan keramiikkaa Vetotaipaleelta (LKSM 2075).⁶ Museon luetteloissa mainitaan myös keramiikkaa Takkulan Lahdenrannan asuinpaikalta (LKSM 2827). Tietoja on vaikea varmentaa mitenkään, koska keramiikan paloissa ei ole numeroita. Museovirastosta keramiikkaa ei Leppävirran museoon ole deponoitu, joten palat lienevät Vetotaipaleesta ja Lahdenrannasta.

Valokuvassa 23 ovat seuraavat esineet (vasemmalta ylhäältä lukien): KM 13886:433 tuuramainen kirves, LKSM 1 taltta, KM 13886:455 pohjalainen kirves, KM 12900 kehdonjalaksen muotoinen kirves, pieni hioinkivi, jossa numero 2316 (saattaa olla joku museon luetteloissa mainituista kivistä), kuusi piiesinettä, joista iskoksessa/ytimessä on numero 2315, sirpin/keihäänkärjessä 8143:8 ja yhdessä nuolenkärjessä 19266:1 ja toisessa 17076:125, yhdessä nuolenkärjessä ja kaapimessa ei ole numeroa. Piiesineiden numeroista vain kaksi on tunnistettavissa Kansallismuseon numeroinniksi, KM 19266:1 on Valkaman asuinpaikan löytöjä ja KM 17076:125 Holopaisen. Numerot 2315 ja 2316 saattaisivat hyvin olla Leppävirran Kotiseutumuseon omia numerointeja, mutta 8143:8 on vaikeammin selitettävissä. Alinna oikealla kuvassa on kopio Holopaisen asuinpaikalta löytyneestä kalanmuotoisesta koukunvarresta.

Valokuvassa 24 ylhäällä oikealla oleva savi-idolin katkelma on Voutilaisen asuinpaikalta, numero KM 13886:91. Vasemmalla alhaalla oleva reikäkivi on Raivion asuinpaikan löytö, KM 17680:1, "rombimainen" reikäkivi on KM 14438 ja tuluskivi KM 2968:1. Museoviraston tietojen mukaan esine on tosin deponoitu Savonlinnan Museoon. Valokuvan 25 esineet ovat vasemmalta ylhäältä lähtien: KM 13660 kourutaltoa, jonka alla tunnistamaton taltta (mahdollisesti LKSM 2131 tai LKSM 4), KM 15747 kaksoistaltoa, KuM 2438 kourutaltoa, KM 12805:1 itäkarjalainen tasataltoa, KM 3450:1 taltta ja KuM 2299 pienoistaltoa.

Leppävirran museon luetteloissa on mainittu seuraavat esihistorialliset esineet: LKSM 1 (=2062) kivitalta, Päiväranta, LKSM 2 (=2061) kivitalta, Vetotaipale, LKSM 3 (=2075) kampakeramiikka, Vetotaipale, LKSM 4 (=2060) kivitalta, Oriniemi Reinikkala, LKSM 5 taltta (pieni), Rantala Paukarlahti, LKSM 6 (=2075) paino, nuotan tai verkonpaino, Kuhamäki Valkeamäki, LKSM 7 kivikirves, Mammola Kotalahti, LKSM 8 (=2068) vasaran kappale, pronssikautinen, Mammola Kotalahti, LKSM 9 (=2076) viikateliippa, Särkilahti, LKSM 10 kivi, Leppämäki ja LKSM 11 kivi, Haapämäki.

Historiallisen ajan kohteita inventoinnissa tuli vastaan runsaahkosti. Niitä ei erityisesti pyritty etsimään, ainoastaan Pähkinäsaaren rauhan rajakivet Osmankivi ja Patakivi, Kihlakivi - uhrikivi ja Orinnoron kanjoni käytiin tarkoituksellisesti tarkastamassa. "Vahingossa" löydettiin kaksi mahdollista pyyntikuoppakohdetta (Hietasaari ja Vetotaipale 3), Karvonkankaan epämääräiset kuopat, Kalmosaarten rajamerkki ja 8 tervahautakohdetta eri puolilta kuntaa, yleensä kivikautisten asuinpaikkojen läheisyydessä.

⁶ LKSM = Leppävirran Kotiseutumuseo.

H. Laitinen on v. 1878 Rautalammin kihlakuntainventoinnin yhteydessä merkinnyt muistiin mahdollisia linnapaikkoja Suvas- ja Sorsavedellä.⁷ Hänen mainitsemistaan kohteista Sorsaveden Linnasaari on nykyään Jäppilän kunnan puolella. Suvasveden Joussaari tarkoittanee Jouhisaarta, joka taas sijaitsee Vehmersalmella. Saarella sijaitsee lapinraunio (Vehmersalmi 4 Jouhisaari), joka lienee juuri Laitisen tarkoittama "linna". Myös Suvasveden Vahtisaari sijaitsee Vehmersalmella, kuvauksesta päätellen saarella saattaisi myös olla lapinraunio. Laitisen kertomuksessa mainitaan lisäksi lukuisia röykkiö-, tarina- ja uhripaikkoja Leppävirralta.⁸ Röykkiö-, ym. rakennelma-kohteista olen kirjoittanut selostuksen tentatiivikohteiden luokkaan. Olisi toivottavaa, että nämäkin kohteet mahdollisuuksien mukaan vielä tulevaisuudessa tarkastettaisiin.

Muutamalle peruskartalle on merkitty kartoittajan toimesta tervahautoja, joita ei ole tarkastettu arkeologin toimesta. Näitä kohteita ei ole siirretty muinaisjäännösrekisteriin, mutta ohessa on luettelo havaituista tervahautoista:

Pöyhönsaari	PK 3243 01	x= 6925 12, y= 3543 85
Lounaanlahti	PK 3243 01	x= 6929 94, y= 3541 61
Pojjinpelto	PK 3243 01	x= 6922 32, y= 3543 65
Kerilehdonkorpi	PK 3243 01	x= 6928 73, y= 3549 75
Vuorenlahti	PK 3241 11	x= 6936 17, y= 3530 28
Töömperinlampi	PK 3241 11	x= 6932 42, y= 3534 01

Lisäksi havaitsin inventoinnin jälkeen peruskartalle merkityn yhden kohteen muinaisjäännösmerkillä. Selityksen mukaan kohde on historiallinen asuinpaikka ja se sijaitsee Palokissa (PK 3243 02, x= 6937 52, y= 3546 74).

Tulevissa inventoinneissa olisi varmasti otollisinta keskittyä nyt löydettyjen "sillanpäiden" ympäristöön. Kokemuksen perusteella voidaan sanoa, että ennestään tunnettujen muinaisjäännösten ympäriltä löydetään yleensä vielä lisää muinaisjäännöksiä. Tässä inventoinnissa tämä todettiin erityisesti Riihijärven-Turpeensalmen ympäristössä, josta ennestään tunnettiin Turpeensalmen, Harjulan ja Riihilahden asuinpaikat. Nyt täältä löytyi kolme asuinpaikkaa lisää: Riihijärvi, Riihilahti 2 ja Turpeensalmi 2 sekä ennestään tunnetuista Turpeensalmesta ja Riihilahdesta saatiin merkittävää uutta tietoa. Myös em. hiekkaharjualueet olisi varmasti kannattavaa kävellä läpi. Erityistä huomiota kiinnittäisin pienten järvien rantoihin, joita alueella on runsaasti. Erityisesti sellaisiin, jotka muodostavat tai ovat muodostaneet selkeän, kulkukelpoisen vesireitin. Toinen mielenkiintoinen tehtävä olisi Suvasveden mallin mukaan pyrkiä etsimään suurtenkin järvien nykyisiltä rannoilta varhaismetallikautisia kohteita. Myös järvien lukuisat saaret tulisi inventoida asuinpaikkojen etsimisen kannalta, sillä tässä inventoinnissa niiltä pyrittiin etsimään käytännössä vain lapinraunioita ja kalliomaalauksia.

⁷ Hjalmar Appelgren 1891: Suomen muinaislinnat. Suomen Muinaismuistoyhdistyksen Aikakauskirja XII, s. 119.

⁸ H. Laitinen 1878: Rautalampi. Kertomuksia muinaisjäännöksistä, vihkot I-IV. Käsikirjoitus Museoviraston arkeologian osaston arkistossa.

Raportin rakenne

Raportissa kohteet on jaoteltu muinaisjäännösrekisterin mukaisesti neljään ryhmään: 1-kohteisiin eli kiinteisiin muinaisjäännöksiin, 4-kohteisiin eli irtolöytöpaikkoihin, 9-kohteisiin eli luonnonmuodostumiin ja 0-kohteisiin eli tentatiivikohteisiin. Viimeisessä ryhmässä ovat mm. tervahaudat, kuopat ym. historiallisen ajan ja epämääräiset kohteet. Kohteiden numerointi on muinaisjäännösrekisterissä kolmiosainen, esim. 420-01-0001, joista ensimmäinen numero on kuntatunnus, keskimäinen välitunnus ilmaisee em. ryhmän ja viimeinen numero ilmoittaa muinaisjäännöksen kohdetunnuksen kunnassa. Raportissa on usein selkeyden vuoksi jätetty kuntatunnus pois. Yleiskartoissa esitetään Leppävirran kiinteät muinaisjäännökset (kartta s. 12) ja inventointikertomuksen paikannettavissa olevat kohteet (kartat s. 13-16).

Kukin kohde esitellään raportissa omana kokonaisuutenaan ja kunkin kohteen perässä on ao. peruskarttaote. Kohteista esitetään perustiedot, joihin kuuluvat kylä-, tila-, peruskartta- ja koordinaattitiedot, löytö- ja tutkimustiedot sekä lyhyt kohteen kuvaus. Rekisteritiedot on saatu valtakunnallisesta kiinteistörekisteristä, rekisterinumero taas peruskartasta ja onkin huomattava, että osa niistä tonteista, joilla muinaisjäännökset sijaitsevat on sittemmin jaettu ja raportin kiinteistötunnuksiin on jouduttu keräämään kaikki jakotonttien omistajat. Tällaisia tapauksia ovat ainakin seuraavat kohteet (1-kohteet): 2, 3, 5, 10, 12, 16, 21, 22, 23, 32, 33, 35, 37, 38, 39 ja 44.

Edelleen raportissa esitetään aiemmat tutkimuskertomukset joko referaattina tai suorana lainauksena. Tämän jälkeen seuraa varsinainen inventointikertomus, johon kuuluvat liitteet on mainittu kunkin kohdekuvauksen lopuksi. Inventoinnissa kerätyt löydöt on luettelointi Kansallismuseon kokoelmiin päänumeroille KM 31169-31193. Valokuvat on luettelointi Museoviraston arkeologian osaston kokoelmiin, diat ovat numeroilla 40574-40596 ja negatiivit numeroilla 111098-111133. Inventointiraportin lopussa on mustavalkokuvia vedoksina kuvatauluissa. Alkuperäinen löytöluettelo on Museoviraston arkeologian osaston arkistossa.

Muinaisjäännökset on luokiteltu vakiintuneen tavan mukaan kolmeen rauhoitusluokkaan, jotka ovat:

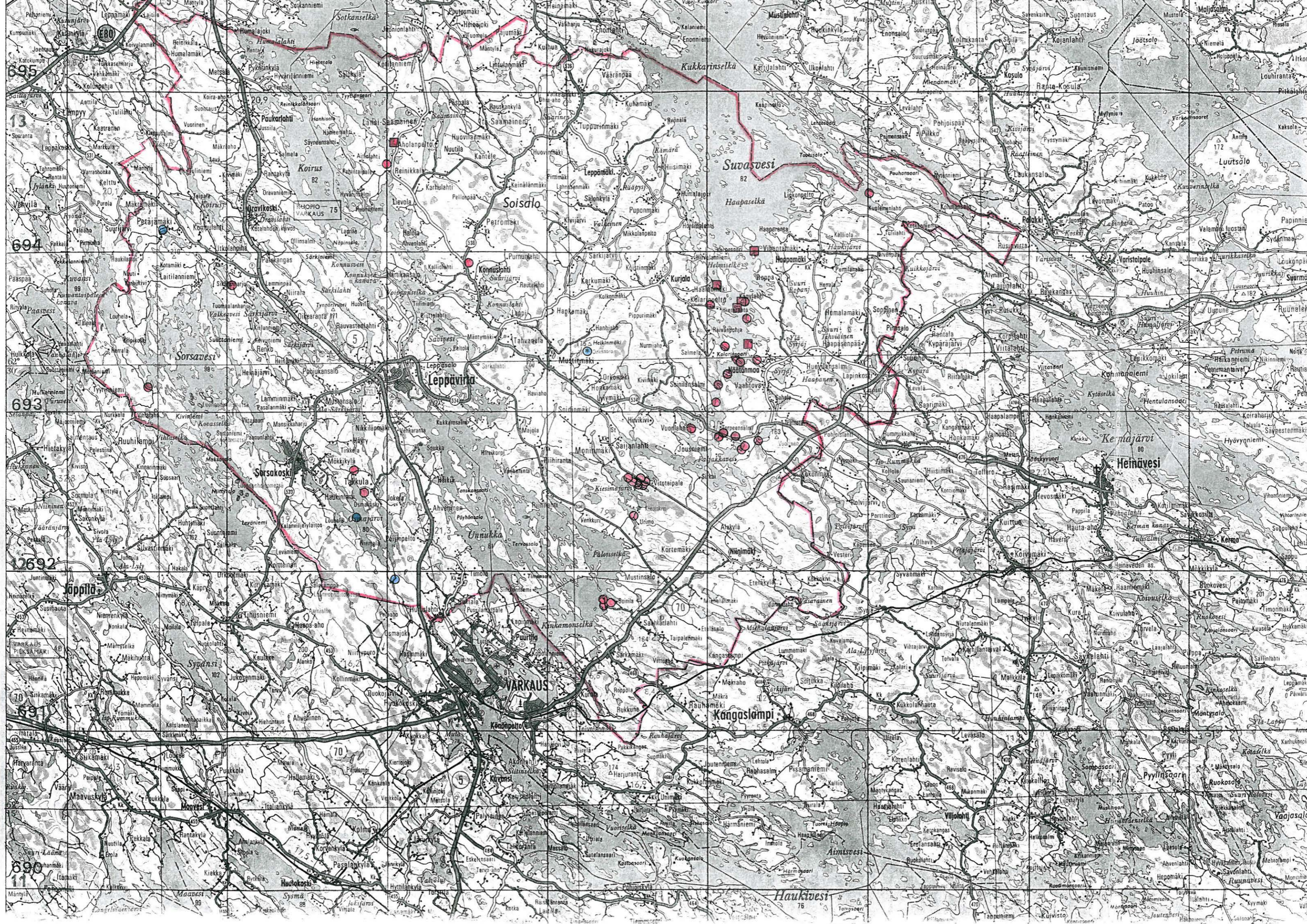
1. Niin arvokas muinaisjäännös, että sen säilyminen on turvattava kaikissa olosuhteissa. Tieteellisesti tai maisemallisesti merkittävä jäännös. Hyvä tyyppinsä edustaja.
2. Muinaisjäännöksen luonnetta tai ajoitusta ei voi selvittää ilman tarkempia tutkimuksia.
3. Täysin tuhoutunut muinaisjäännös tai kohde, jota tarkastuksen perusteella ei voi pitää rauhoituksen piiriin kuuluvana kiinteänä muinaisjäännöksenä.

Lienee syytä korostaa, että suojelun kannalta luokat 1 ja 2 ovat yhtä arvokkaita. Ainoastaan 3. luokan kohteet eivät ole rauhoitettuja, mutta niidenkin suhteen lopullisesta luokittelusta päättää Museovirasto. Irtolöytökohteisiin, tentatiivikohteisiin ja luonnonmuodostumiin luokittelua ei ole käytetty.

Leppävirran kiinteät
muinaisjäännökset

Ote GT-kartasta 9
1:200000

- kivi- varhaismetallikautinen
asuinpaikka
- varhaismetallikautinen
röykkiö (lapinraunio)
- ▼ esihistoriallinen
pyyntikuoppa
- historiallisen ajan
muinaisjäännös

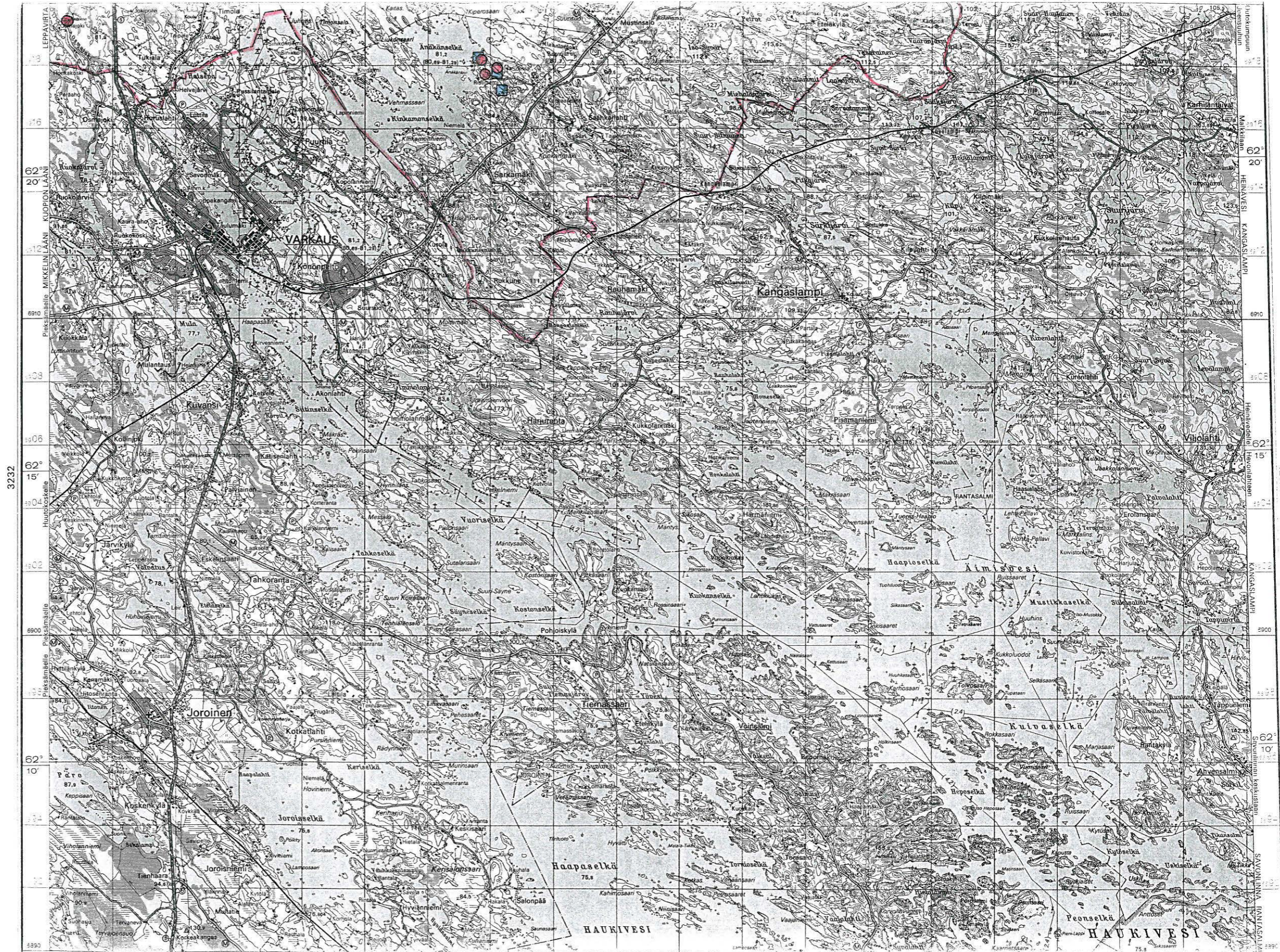


Leppävirta, paikannettavissa olevat kohteet (1/4)

Ote topografisesta kartasta 3234 Varkaus
ei mittakaavaan

Kartalla olevat kohteet:

- 01 0030 Hiisimäki 1
- 01 0031 Hiisimäki 2
- 01 0032 Hiisimäki 3
- 01 0043 Patakivi
- 00 0004 Martinlampi
- 00 0005 Hiisimäki NW
- 00 0006 Hiisimäki NE



Ote topografisesta kartasta
3241 Suonenjoki
ei mittakaavaan

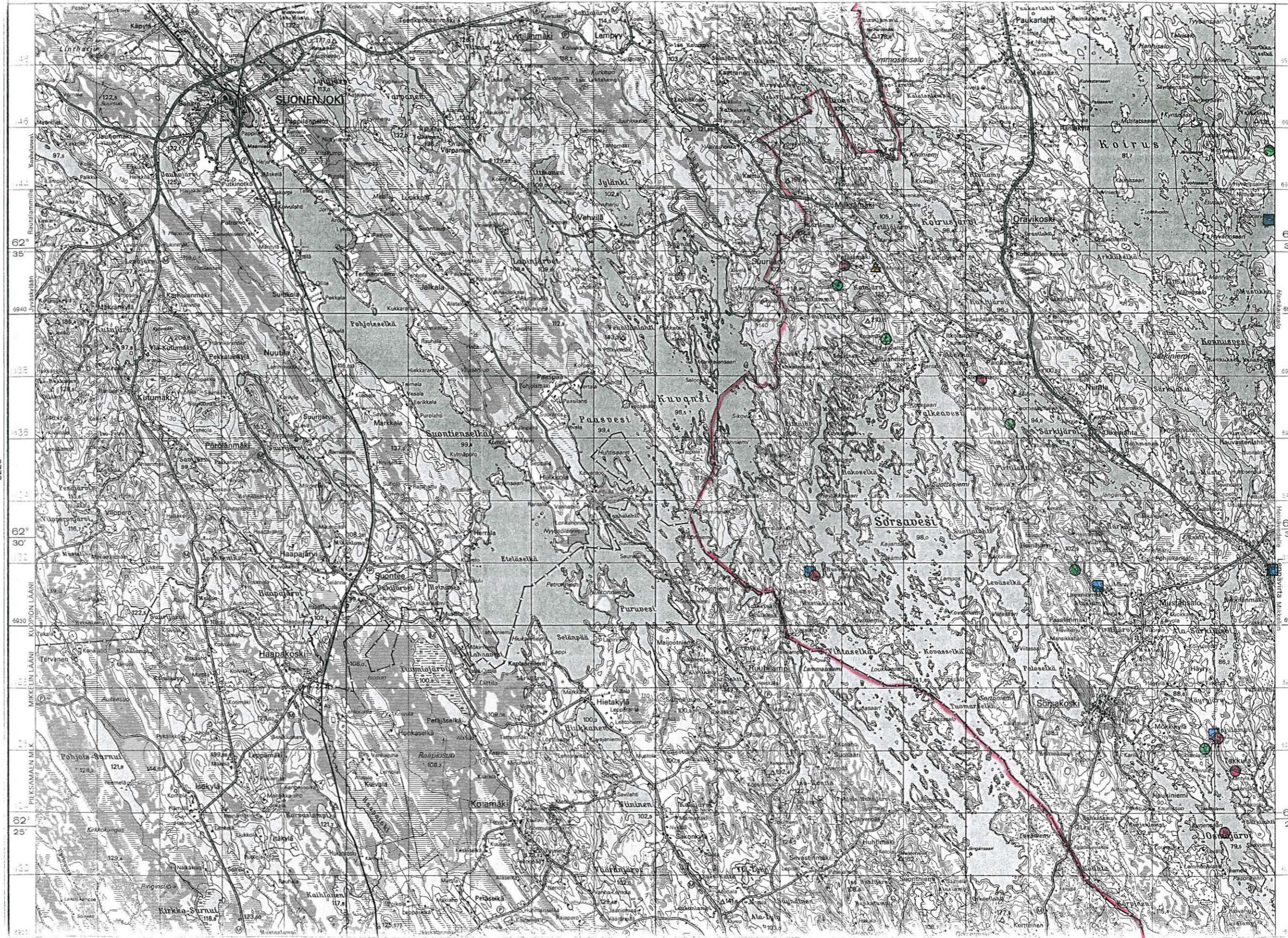
Kartalla olevat kohteet:

- 01 0006 Lahdenranta
- 01 0034 Raivio
- 01 0037 Ukkokangas
- 01 0039 Laajalahti
- 01 0041 Kihlakivi
- 01 0042 Osmankivi

- 04 0002 Tila n:o 3
- 04 0007 Pehintaipale
- 04 0020 Vattulahti
- 04 0021 Heinäjoki
- 04 0029 Kotämäki
- 04 0041 Unimäki

- 00 0008 Tomperlahdensuo
- 00 0009 Kalmosaaret
- 00 0011 Laajalahti SW
- 00 0012 Lamminmäki
- 00 0017 Kalmalahti

- ▲ 09 0001 Onnela

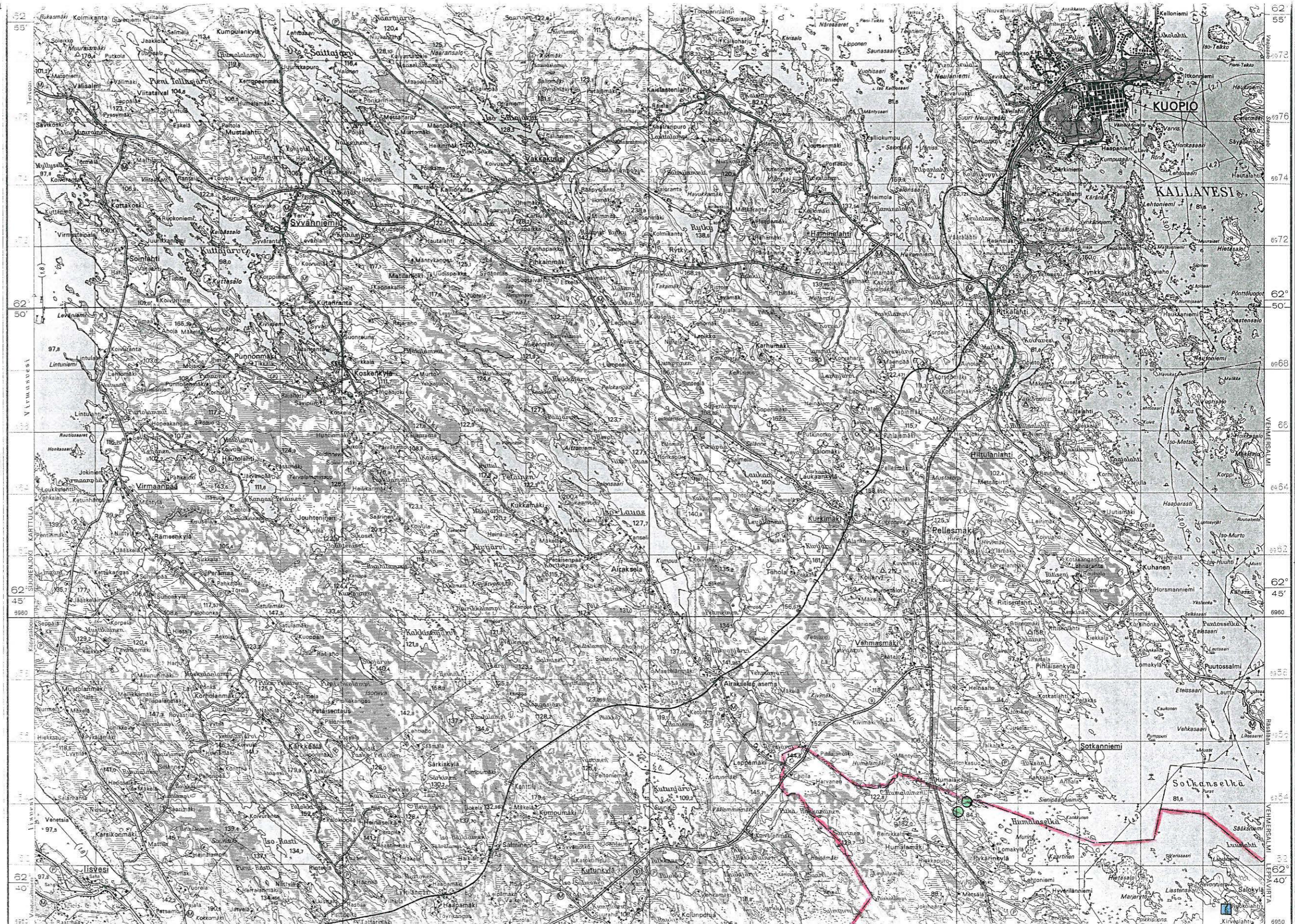


Leppävirta, paikannettavissa olevat kohteet (3/4)

Ote topografisesta kartasta 3242 Kuopio ei mittakaavaan

Kartalla olevat kohteet:

- 04 0011 Hankalahti
- 04 0013 Lehtoniemi
- 00 0013 Kiukaanniemi

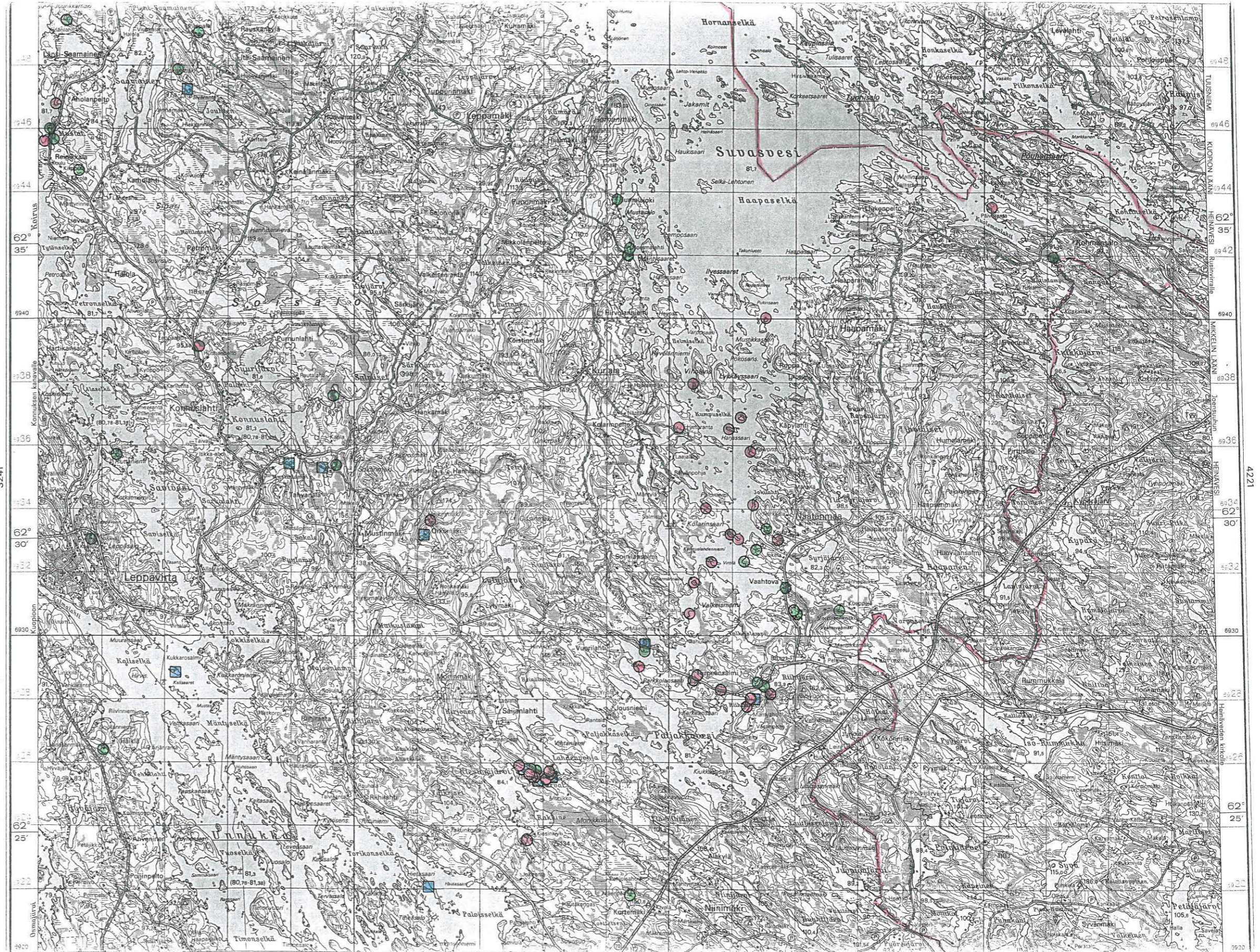


Leppävirta, paikannettavissa olevat kohteet (4/4)

Ote topografisesta kartasta 3243 Leppävirta ei mittakaavaan

Kartalla olevat kohteet:

- 01 0001 Turpeensalmi
- 01 0002 Voutilainen
- 01 0003 Holopainen
- 01 0004 Valkama
- 01 0005 Kiesinkivi
- 01 0007 Harjula
- 01 0008 Tervajoentie
- 01 0009 Vetotaipale 1
- 01 0010 Tyynelä
- 01 0011 Vetotaipale 2
- 01 0012 Kuoppiemi
- 01 0013 Sammalniemi
- 01 0014 Syrjälahti
- 01 0015 Hietaniemi
- 01 0016 Riihilahti
- 01 0017 Naistenniemi
- 01 0018 Kolarinsaari-Soukanlahti
- 01 0019 Kolarinsaari-Uitonniemi
- 01 0020 Kolarinsaari-Uitonniemi 2
- 01 0021 Vintilä
- 01 0022 Mieskallio
- 01 0023 Varisniemi
- 01 0024 Pykäläsaari
- 01 0025 Pohjoinen Likosaari
- 01 0026 Parkkolansaari-Marjonniemi
- 01 0027 Kaivonsaari
- 01 0028 Turpeensalmi 2
- 01 0029 Kumpusaari
- 01 0033 Riihijärvi
- 01 0035 Ritokangas
- 01 0036 Tienpolvi
- 01 0038 Riihilahti 2
- 01 0040 Hietaranta
- 01 0044 Orinnoro
- 04 0001 Vaahtoava
- 04 0003 Varpasenjoki
- 04 0005 Vaahtoavankoski
- 04 0006 Kivelä
- 04 0008 Niemelä
- 04 0009 Riihijärvi 2
- 04 0010 Mäenpää
- 04 0012 Horsmalahti
- 04 0014 Nurkkala
- 04 0015 Palosalmi
- 04 0016 Koskiniemi
- 04 0017 Karvonkangas
- 04 0018 Kylänlahti
- 04 0019 Tervaltahti
- 04 0022 Kokonmäki
- 04 0027 Riuttalahti
- 04 0028 Eerola
- 04 0030 Piispala
- 04 0031 Humalajoki
- 04 0032 Kiviranta
- 04 0044 Mätyharju



jatkuu toisella puolella

04 0034 Vetotaipale
04 0035 Päiväranta (Hessukka)
04 0037 Moninmäen metsäautotie
04 0039 Peltola
04 0040 Mustalampi
04 0042 Hautausmaa
04 0043 Kuolemanjoki
04 0044 Horsmalahti 2

00 0001 Hietasaari
00 0002 Vetotaipale 3
00 0003 Karvonkangas S
00 0007 Tervalampi
00 0010 Riihilahti E
00 0014 Toinen talo
00 0015 Tyynelä
00 0016 Mäntyharju 2
00 0018 Kalmasaari
00 0019 Lapin talo
00 0022 Orkomäki

Suojelukohdeluettelo - Leppävirran kiinteät muinaisjäännökset

1. Turpeensalmi

420 01 0001

<i>Muinaisjäännöstyyppi</i>	Asuinpaikat, asumuspainanteita
<i>Ajoitus:</i>	Kivikautinen
<i>Rauhoitusluokka</i>	1
<i>Lukumäärä:</i>	Painanteita 2 kpl ja pienempiä kuoppia 4 kpl
<i>Peruskartta:</i>	3243 07 Niinimäki
<i>Peruskoordinaatit:</i>	x= 6928 65, y= 3561 00, z= 92-95 mmpy
<i>Sijainti:</i>	Leppävirran kirkosta 20,8 km itäkaakkoon
<i>Alue tai rekisterikylä:</i>	Näätänpää
<i>Kiinteistöt:</i>	5:97 Turpeensalmi I, om. Yrjö Satti (Heinävedentie 2862 A, 79100 Leppävirta)

Tutkimukset ja löydöt

Arvi Satti	1965	Irtolöytö	Savon Museo / Varkaus, saviastian paloja
Oiva Keskitalo	1971	Tarkastus	ei löytöjä
Arvi Satti	1972	Irtolöytö	KM 18803: 1-7 asuinpaikkalöytöjä
Matti Huurre	1973	Tarkastus	KM 19215: 1-2 saviastian paloja
Lauri Pohjakallio	1976	Inventointi	KuM 6182 saviastian paloja
Petro Pesonen	1998	Inventointi	KM 31169 asuinpaikkalöytöjä
Timo Jussila	1998	Inventointi	ei löytöjä

Lyhyt kohdekuvaus

Asuinpaikka sijaitsee harjanteella lähellä Turpeensalmea. Paikalla on kaksi suurta asumuspainannetta ja ainakin neljä pienempää kuoppaa.

2. Voutilainen

420 01 0002

<i>Muinaisjäännöstyyppi</i>	Asuinpaikat
<i>Ajoitus:</i>	Kivikautinen
<i>Rauhoitusluokka</i>	1
<i>Lukumäärä:</i>	1
<i>Peruskartta:</i>	3243 04 Moninmäki
<i>Peruskoordinaatit:</i>	x= 6925 82, y= 3555 44, z= 90
<i>Sijainti:</i>	Leppävirran kirkosta 15,4 km itäkaakkoon
<i>Alue tai rekisterikylä:</i>	Moninmäki
<i>Kiinteistöt:</i>	6:7 Hakaniemi, om. Terttu Voutilainen (Untuvaisentie 4A3, 00820 Helsinki), 6:8 Kankaanpata, om. Markku ja Raimo Voutilainen (Kortejoentie 46, 79230 Moninmäki)

Tutkimukset ja löydöt

Väinö Voutilainen	1951	Irtolöytö	KM 12805:1-3 itäk. taltta, hioin, keramiikkaa
Väinö Voutilainen	1954	Irtolöytö	KM 13653: 1-2 keramiikkaa, hiiliä
Ville Luho	1955	Kaivaus	KM 13886: 1-453 asuinpaikkalöytöjä
Voitto ja Alpo Asikainen	1964	Irtolöytö	KM 16728 (osa) keramiikkaa
Hannu Järveläinen	1965	Irtolöytö	KM 16743:1-2 keramiikkaa (osa)
Matti Huurre	1973	Tarkastus	KM 19229 keramiikkaa
Lauri Pohjakallio	1976	Inventointi	KuM 6188 saviastian pala

Päivi Kankkunen	1989	Kaivaus	KM 25353:1-126 asuinpaikkalöytöjä
Petro Pesonen	1993	Inventointi	ei löytöjä
Petro Pesonen	1998	Inventointi	KM 31170 kvartsi-iskos
Timo Jussila	1998	Inventointi	ei löytöjä

Lyhyt kohdekuvaus

Laajahko kivikautinen asuinpaikka, jolla rikas löytöaineisto. Lounaaseen viettävä hiekkaharjurinne.

3. Holopainen

420 01 0003

Muinaisjäännostyyppi

Asuinpaikat, punamultahautakalmisto

Ajoitus:

Kivikautinen

Rauhoitusluokka

1/2

Lukumäärä:

1

Peruskartta:

3243 04 Moninmäki

Peruskoordinaatit:

x= 6925 62, y= 3556 24, z= 92

Sijainti:

Leppävirran kirkosta 16,7 km itäkaakkoon

Alue tai rekisterikylä:

Moninmäki

Kiinteistöt:

7:10 Antinranta, om. Toivo ja Ruusa Pirinen (Jäniksenlinnantie 333, 05430 Nuppulina), 7:11 Tyynelä, om. Vuokko Kauhanen (Moninmäentie 610, 79230 Moninmäki)

Tutkimukset ja löydöt

Voitto ja Alpo Asikainen	1964	Irtolöytö	KM 16728:1-10 (osa) keramiikkaa
Hannu Järveläinen	1965	Irtolöytö	KM 16743:1-2 (osa) keramiikkaa
Ville Luho	1966	Kaivaus	KM 17076: 1-146 asuinpaikka- ja kalmistolöytöjä
Matti Huurre	1973	Tarkastus	ei löytöjä
Lauri Pohjakallio	1976	Inventointi	ei löytöjä
Petro Pesonen	1998	Inventointi	ei löytöjä

Lyhyt kohdekuvaus

Asuinpaikka ja punamultahautakalmisto aivan Moninmäen tien vieressä.

4. Valkama

420 01 0004

Muinaisjäännostyyppi

Asuinpaikat

Ajoitus:

Kivikautinen

Rauhoitusluokka

2

Lukumäärä:

1

Peruskartta:

3243 04 Moninmäki

Peruskoordinaatit:

x= 6925 53, y= 3556 30, z= 92

Sijainti:

Leppävirran kirkosta 17 km itäkaakkoon

Alue tai rekisterikylä:

Moninmäki

Kiinteistöt:

6:10 Vetotaipale

Tutkimukset ja löydöt

Asikainen	1955	Irtolöytö	KM 13886: 456-457 keramiikkaa
Keinänen	1955	Irtolöytö	KM 13886: 455 pohjalainen kirves

Veikko Asikainen	1958	Irtolöytö	KM 14825:1-23 keramiikkaa
Voitto ja Alpo Asikainen	1964	Irtolöytö	KM 16728:1-10 (osa) keramiikkaa
Hannu Järveläinen	1965	Irtolöytö	KM 16743:1-2 (osa) keramiikkaa
Matti Huurre	1973	Tarkastus	KM 19217: 1-2 keramiikkaa, kivilaji-iskos
Veikko Asikainen	1973	Irtolöytö	KM 19266: 1-10 asuinpaikkalöytöjä
Lauri Pohjakallio	1976	Inventointi	KuM 6187 keramiikkaa
Veikko Asikainen	1989	Irtolöytö	KM 25891: 1-18 keramiikkaa ym.
Petro Pesonen	1998	Inventointi	ei löytöjä
Timo Jussila	1998	Inventointi	ei löytöjä

Lyhyt kohdekuvaus

Peltoa, runsaasti löytöjä. Valkaman tilan riiheneduspelto.

5. Kiesinkivi

420 01 0005

Muinaisjäänöstyyppi

Asuinpaikat

Ajoitus:

Kivikautinen

Rauhoitusluokka

2

Lukumäärä:

1

Peruskartta:

3243 04 Moninmäki

Peruskoordinaatit:

x= 6923 64, y= 3555 54, z= 90-95

Sijainti:

Leppävirran kirkosta 17 km kaakkoon

Alue tai rekisterikylä:

Moninmäki

Kiinteistöt:

4:35 Kahankalliot, om. Lauri Kahanpää (Torpankuja 3C13, 40740 Jyväskylä), 4:37 Koivula, om. Leppävirran kunta

Tutkimukset ja löydöt

Lauri Rotko	1965	Irtolöytö	KM 16725:1-3 keramiikkaa
Matti Huurre	1973	Tarkastus	KM 19216 keramiikkaa
Lauri Pohjakallio	1976	Inventointi	KuM 6186 keramiikkaa
Petro Pesonen	1998	Inventointi	ei löytöjä

Lyhyt kohdekuvaus

Asuinpaikka mäen lakitasanteella.

6. Lahdenranta

420 01 0006

Muinaisjäänöstyyppi

Asuinpaikat

Ajoitus:

Kivikautinen

Rauhoitusluokka

2

Lukumäärä:

1

Peruskartta:

3241 10 Sorsakoski

Peruskoordinaatit:

x= 6926 40, y= 3538 12, z= 90-95

Sijainti:

Leppävirran kirkosta 6 km lounaaseen

Alue tai rekisterikylä:

Osmajärvi

Kiinteistöt:

Tutkimukset ja löydöt

		Irtolöytö	KM 23513:1-13 asuinpaikkalöytöjä
Pekka Kautovaara		Irtolöytö	KM 29096: 1-9 asuinpaikkalöytöjä
Toimi Vääntinen		Irtolöytö	Savon Museo/Varkaus saviastianpaloja 10 kpl
Toimi Vääntinen		Irtolöytö	KM 18804:1-11 asuinpaikkalöytöjä
Lilli Vääntinen, Tapio Kautovaara	1968	Irtolöytö	KM 17622:1-10 asuinpaikkalöytöjä
Tapio Kautovaara	1968	Irtolöytö	KM 17680: 2-77 asuinpaikkalöytöjä
Oiva Keskitalo	1971	Tarkastus	ei löytöjä
Lauri Pohjakallio	1976	Inventointi	KuM 6180:1-4 asuinpaikkalöytöjä
Petro Pesonen	1998	Tarkastus	KM 31171:1-13 asuinpaikkalöytöjä

Lyhyt kohdekuvaus

Pieni pelto, jolta runsaasti löytöjä. Asuinpaikka jatkunee sekä etelään että pohjoiseen.

7. Harjula

420 01 0007

Muinaisjäännettötyyppi:

Asuinpaikat

Ajoitus:

Kivikautinen

Rauhoitusluokka

2

Lukumäärä:

1

Peruskartta:

3243 07 Niinimäki

Peruskoordinaatit:

x= 6928 64, y= 3561 02, z= 92-95

Sijainti:

Leppävirran kirkosta 21,2 km itäkaakkoon

Alue tai rekisterikylä:

Näätänpää

Kiinteistöt:

5:120 Pellonnurkka, om. Eemeli Ikonen

Tutkimukset ja löydöt

Matti Huurre	1973	Tarkastus	KM 19214: 1-12 asuinpaikkalöytöjä
Lauri Pohjakallio	1976	Inventointi	KuM 6181 keramiikkaa
Matti Huurre ja Jussi-Pekka Taavitsainen	1984	Tarkastus	KM 22414 keramiikkaa
Matti Huurre	1987	Tarkastus	KM 23599:1-6 asuinpaikkalöytöjä
Päivi Kankkunen	1988	Tarkastus	ei löytöjä
Petro Pesonen	1998	Inventointi	KM 31172:1-2 asuinpaikkalöytöjä
Timo Jussila	1998	Inventointi	ei löytöjä

Lyhyt kohdekuvaus

Asuinpaikka sijaitsee Riihilahden luoteispuolella, löydöt on saatu tienleikkauksesta.

8. Tervajoentie

420 01 0008

Muinaisjäänöstyyppi Asuinpaikat
Ajoitus: Kivikautinen
Rauhoitusluokka 2
Lukumäärä: 1

Peruskartta: 3243 04 Moninmäki
Peruskoordinaatit: x= 6925 64, y= 3555 60, z= 87-95
Sijainti: Leppävirran kirkosta 16 km kaakkoon
Alue tai rekisterikylä: Moninmäki
Kiinteistöt: 6:10 Vetotaipale

Tutkimukset ja löydöt

Juho Keinänen	1973	Irtolöytö	KM 19206: 1-2 keramiikkaa
Matti Huurre	1973	Tarkastus	KM 19207 kvartsi-iskoksia 3 kpl
Lauri Pohjakallio	1976	Inventointi	Ei löytöjä
Petro Pesonen	1993	Inventointi	KM 27822:1-2 kvartsia
Petro Pesonen	1998	Inventointi	KM 31173:1-3 kvartsikaavin, kvartsi-iskoksia
Timo Jussila	1998	Inventointi	ei löytöjä

Lyhyt kohdekuvaus

Tervajoentien asuinpaikka sijaitsee Litmajoelle ja edelleen Ranta-ahoon vievän tien varrella. Alemman asuinpaikan löydöt on kerätty hiekkakuopan ja tien leikkauksista läheltä Litmajoen rannan peltoa ja ylemmän asuinpaikan löydöt n. 100 m tästä pohjoiskoilliseen niinikään tien leikkauksesta.

9. Vetotaipale 1

420 01 0009

Muinaisjäänöstyyppi Asuinpaikat
Ajoitus: Kivikautinen
Rauhoitusluokka 2
Lukumäärä: 1

Peruskartta: 3243 04 Moninmäki
Peruskoordinaatit: x= 6925 60, y= 3555 80, z= 87-95
Sijainti: Leppävirran kirkosta n. 16,5 km itäkaakkoon
Alue tai rekisterikylä: Moninmäki
Kiinteistöt: 6:10 Vetotaipale

Tutkimukset ja löydöt

Juho Keinänen	1973	Irtolöytö	KM 19172: 1-38 asuinpaikkalöytöjä
Matti Huurre	1973	Tarkastus	ei löytöjä
Lauri Pohjakallio	1976	Inventointi	ei löytöjä
Juho Keinänen	1989	Irtolöytö	KM 25890:1-3 asuinpaikkalöytöjä
Petro Pesonen	1998	Inventointi	KM 31174 kvartsi-iskos
Timo Jussila	1998	Inventointi	ei löytöjä

Lyhyt kohdekuvaus

Runsaslöytöinen asuinpaikka hiekkapellolla.

10. Tyynelä

420 01 0010

Muinaisjäänöstyyppi Asuinpaikat
Ajoitus: Kivikautinen
Rauhoitusluokka 2
Lukumäärä: 1

Peruskartta: 3243 04 Moninmäki
Peruskoordinaatit: x= 6925 54, y= 3556 38, z= 89-93
Sijainti: Leppävirran kirkosta 16,8 km itäkaakkoon
Alue tai rekisterikylä: Moninmäki
Kiinteistöt: 7:10 *Antinranta*, om. Toivo ja Ruusa Pirinen (Jäniksenlinnantie 333, 05430 Nuppulina), 7:11 *Tyynelä*, om. Vuokko Kauhanen (Moninmäentie 610, 79230 Moninmäki)

Tutkimukset ja löydöt

Lauri Pohjakallio	1976	Inventointi	KuM 6185 kvartsi-iskos
Petro Pesonen	1998	Inventointi	KM 31175:1-2 keramiikkaa, kvartsia
Timo Jussila	1998	Inventointi	Ei löytöjä

Lyhyt kohdekuvaus Asuinpaikka metsässä Moninmäen tien pohjoispuolella.

11. Vetotaipale 2

420 01 0011

Muinaisjäänöstyyppi Asuinpaikat
Ajoitus: Kivikautinen
Rauhoitusluokka 2
Lukumäärä: 1

Peruskartta: 3243 04 Moninmäki
Peruskoordinaatit: x= 6925 56, y= 3555 97, z= 90-98
Sijainti: Leppävirran kirkosta 16,4 km itäkaakkoon
Alue tai rekisterikylä: Moninmäki
Kiinteistöt: 6:10 *Vetotaipale*

Tutkimukset ja löydöt

Lauri Pohjakallio	1976	Inventointi	KuM 6189:1-4 asuinpaikkalöytöjä
Aino Keinänen	1993	Irtolöytö	KM 28140: 1-4 asuinpaikkalöytöjä
Petro Pesonen	1998	Inventointi	Ei löytöjä
Timo Jussila	1998	Inventointi	Ei löytöjä

Lyhyt kohdekuvaus Loivasti etelään ja kaakkoon, Tervalampeen viettävää hiekkaista peltorinnettä.

12. Kuoppaniemi

420 01 0012

Muinaisjäänöstyyppi Röykkiöt, lapinraunio
Ajoitus: Varhaismetallikautinen
Rauhoitusluokka 1
Lukumäärä: 1
Peruskartta: 3243 08 Näätäntmaa

Peruskoordinaatit: x= 6937 96, y= 3560 76, z= 85
Sijainti: Leppävirran kirkosta 21 km itäkoilliseen
Alue tai rekisterikylä: Voinsalmi
Kiinteistöt: 7:12 *Läpikivenniemi*, om. Pauli Koponen (Kyylytie 422, 82235 Rasivaara), 7:15 *Laiskankallio*, om. Aune Kauhanen (Kurjalanrannantie 1374B, 79255 Kurjala), 7:16 *Olokolo*, om. Anna Rautiainen (Kaatrontie 74, 71820 Pöljä), 7:17 *Pihlajakallio*, om. Eeva Kauhanen (Kurjalanrannantie 1214F, 79255 Kurjala), 7:18 *Kallioranta*, om. Anja Husso (Takkulantie 145, 79100 Leppävirta), 7:23 *Sannanpaula*, om. Reijo ja Irma Ylönen (Pirttimäentie 93, 76100 Pieksämäki), 7:24 *Tervakangas*, om. Unto Markkanen (Puutossalmentie 1760; 71330 Räsälä)

Tutkimukset ja löydöt

H. Laitinen	1878	Inventointi	
Lauri Pohjakallio	1976	Inventointi	Ei löytöjä
Timo Jussila	1998	Inventointi	Ei löytöjä

Lyhyt kohdekuvaus Raunio sijaitsee aivan Kuoppaniemen pohjoiskärjessä kalliopohjalla, rannasta n. 10 m ja yli 5 m vedenpinnan yläpuolella. Raunion halkaisija on n. 7 m, kivikerroksia on 2-3. Perusmuoto pyöreä. Rauniota levitetty ja kaivettu aikoja sitten.

13. Sammalniemi

420 01 0013

Muinaisjäänöstyyppi Röykkiöt, lapinraunio?
Ajoitus: Varhaismetallikautinen
Rauhoitusluokka 1
Lukumäärä: 1

Peruskartta: 3243 03 Länsi-Saamainen
Peruskoordinaatit: x= 6946 78, y= 3540 56, z= 89-95
Sijainti: Leppävirran kirkosta 15 km pohjoiseen
Alue tai rekisterikylä: Saamaiskylä
Kiinteistöt: 21:1 *Lamminrinne*, om. Osmo Karvonon (Länsi-Saamaisentie 871, 79160 Saamaiskylä)

Tutkimukset ja löydöt

Lauri Pohjakallio	1976	Inventointi	
Petro Pesonen	1998	Inventointi	

Lyhyt kohdekuvaus Raunio sijaitsee n. 50 m Sammalniemen lounaiskärjestä koilliseen tasaisella kivikkoisella kankaalla. Raunion perusmuoto on pyöreä, halkaisija n. 6 x 6 m ja korkeus n. 1 m, vaikuttaa koskemattomalta, keskusta hieman painunut, päällisy sammaleiden peitossa.

14. Syrjälähti

420 01 0014

Muinaisjäänöstyyppi Asuinpaikat
Ajoitus: Kivikautinen
Rauhoitusluokka 2
Lukumäärä: 1

Peruskartta: 3243 08 Näätänpää
 Peruskoordinaatit: x= 6933 13, y= 3563 28, z= 92-95
 Sijainti: Leppävirran kirkosta 22,5 km itään
 Alue tai rekisterikylä: Näätänpää
 Kiinteistöt: 1:36 Viljavuori, om. Eeva Huovinen (Torvenharjuntie 323, 79330 Näätänpää)

Tutkimukset ja löydöt

Jouko Aroalho	1987	Tarkastus	KM 23945 keramiikkaa
Petro Pesonen	1998	Inventointi	ei löytöjä
Timo Jussila	1998	Inventointi	ei löytöjä

Lyhyt kohdekuvaus

Asuinpaikka sijaitsee Suvasveden Syrjälahteen lounaaseen laskevalla hiekkakankaalla, jolla kasvaa pääosin kuusikkoa. Löydöt on poimittu tienleikkauksesta n. 200 m Näätänpään hautausmaalta kaakkoon. Paikka lienee laajempi kuin pintalöytöjen perusteella voi arvioida.

15. Hietaniemi

420 01 0015

Muinaisjäänöstyyppi Rökkiöt, lapinraunioita?
 Ajoitus: Ajoittamaton / varhaismetallikautinen?
 Rauhoitusluokka 2
 Lukumäärä: 2

Peruskartta: 3243 08 Näätänpää
 Peruskoordinaatit: x= 6934 21, y= 3562 68, z= 82-83
 Sijainti: Leppävirran kirkosta n. 21,5 km itään
 Alue tai rekisterikylä: Näätänpää
 Kiinteistöt: 1:39 Kankaanpää, om. Raimo Oinonen (Saturannantie 8A1, 70260 Kuopio)

Tutkimukset ja löydöt

Jouko Aroalho	1997	Tarkastus	
---------------	------	-----------	--

Lyhyt kohdekuvaus

Kaksi kivirökkiötä Suvasveden Hietaniemen rannalla.

16. Riihilahti

420 01 0016

Muinaisjäänöstyyppi Asuinpaikat, asumuspainanteita
 Ajoitus: Kivikausi
 Rauhoitusluokka 1
 Lukumäärä: 1

Peruskartta: 3243 07 Niinimäki
 Peruskoordinaatit: x= 6928 10, y= 3562 57, z= 89-95
 Sijainti: Leppävirran kirkosta noin 22 km itäkaakkoon.
 Alue tai rekisterikylä: Huovilansalmi
 Kiinteistöt: 2:27 Mäntyniemi, om. Reijo ja Irja Hiltunen (Osmajoentie 80B3, 78210 Varkaus), 2:29 Suomela, om. Heikki ja Anja Suominen (Haavikonkuja 5B3, 78210 Varkaus), 2:31 Ainamaa, om. Taisto Kolari (Huvikumuntie 82, 79350 Itä-Soisalo), 2:32 Riihiaho, om. Suomen valtio, 2:41 Kesäranta, om. Reijo Koponen (Harjutie 17B35, 04400 Järvenpää), 2:46 Lahdenpohja, om. Ilpo Koponen (Riihijärvi, 79100 Leppävirta), 2:47 Heinäluodonniemi, om. Ilpo Koponen (ks.ed.), 2:49 Honkavirta, om. Heli Laitinen (Riihijärvi, 79100 Leppävirta), 2:50 Mäntyaho, om. Virve ja Ilkka Pätiälä (Riihiniementie 153, 79100 Leppävirta)

Tutkimukset ja löydöt

Jouko Aroalho	1997	Tarkastus	KM 30437:1-3 asuinpaikkalöytöjä
Petro Pesonen	1998	Inventointi	KM 31176:1-4 asuinpaikkalöytöjä (+ siimanpaino)
Timo Jussila	1998	Inventointi	ei löytöjä

Lyhyt kohdekuvaus

Asuinpaikka sijaitsee Paljakkaveden Riihilahden pohjukassa mäntyä kasvavalla hiekkakankaalla. Paikalla on 17 erilaista painannetta, joista 11 asumuspainanteita ja loput muita, pienempiä painanteita, mahdollisesti kivikautisia keitto- tai varastokuoppia. Painanteita on lähes koko ehjällä kankaalla, jota on jäljellä hiekkakuopan (luoteessa ja pohjoisessa), tien (lounaassa) ja peltojen (kaakossa ja lounaassa) välisellä alueella. Ensimmäinen painanne on vain n. 20 m päässä hiekkakuopan luoteisreunasta ja viimeinen n.60 m päässä kankaan kaakkoispäässä olevasta vajasta. Painanteet ovat n. 100 m:n matkalla. Suurin osa painanteista on rantatörmällä, jonka korkeus on n. 93 mmpy, yksi painanteista on tässä törmässä (painanne 1) ja yksi alemmalla rantatörmällä, n. 89 mmpy korkeudella aivan tien vierellä (painanne 15). Painanteiden lisäksi paikalla on havaittu asbestikeramiikkaa ja kvartsi-iskoksia tien leikkauksessa asuinpaikan kohdalla (89 mmpy korkeudella) sekä nykyisen hiekkakuopan kohdalla painanteista pohjoiseen. Asuinpaikan tekee merkittäväksi muinaisjäännökseksi, paitsi asumuspainanteet, myös se, että löytöjä on eri rantakorkeuksilla, varsinkin kun ottaa huomioon vielä läheiseltä pellolta löydetyn Riihilahti 2 -asuinpaikan, joka on nykyisen järven rannalla. Luultavasti osa asuinpaikasta on tuhoutunut hiekanoton yhteydessä - siitä huolimatta asuinpaikka kuuluu rauhoitusluokkaan 1.

17. Naistenniemi

420 01 0017

Muinaisjäänöstyyppi
Ajoitus:
Rauhoitusluokka
Lukumäärä:

Asuinpaikat, asumuspainanne
Kivikautinen
2
1

Peruskartta:
Peruskoordinaatit:
Sijainti:
Alue tai rekisterikylä:
Kiinteistöt:

3243 12 Pouhansaari
x= 6943 60, y= 3570 22, z= 90-94
Leppävirran kirkosta 32 km itäkoilliseen
Kohmansalo
2:15 Luukonsaari, om. 1) Sonja Salomaa (Siltakatu 2-6 B19, 18100 Heinola), 2) Helga Randell (Kalevankatu 26 A35, 00100 Helsinki)

Tutkimukset ja löydöt

Timo Jussila	1998	Inventointi	KM 30897:1-2 asuinpaikkalöytöjä
--------------	------	-------------	---------------------------------

Lyhyt kohdekuvaus

Paikka sijaitsee Turpeensalmen sillasta 17.7 km NE, Suvasveden koillisosan saaristossa, Naistenlahden ja Kuolemanlahden välisessä niemessä, sen länsikärjessä olevan kallioisen mäen laen kaakkoiskulmassa, laella olevasta isosta kivistä 40-50 m itäkaakkoon, metsätien päästä 180 m luoteeseen, pienen lahdenpoukaman rannasta 80 m pohjoiseen. Asumuspainanne.

18. Kolarinsaari-Soukanlahti

420 01 0018

Muinaisjäänöstyyppi
Ajoitus:
Rauhoitusluokka
Lukumäärä:

Asuinpaikat
Kivikautinen
2
1

Peruskartta:
Peruskoordinaatit:
Sijainti:
Alue tai rekisterikylä:

3243 08 Näätänpää
x= 6934 16, y= 3561 08, z= 85-89
Leppävirran kirkosta 20,6 km itäkoilliseen
Soinilansalmi

Kiinteistöt: 2:22 Kallioranta, om. Kaija Räisänen (Kolarinsaarentie 422, 79255 Kurjala)

Tutkimukset ja löydöt

Timo Jussila	1998	Inventointi	KM 30898:1-3 asuinpaikkalöytöjä
--------------	------	-------------	---------------------------------

Lyhyt kohdekuvaus Paikka sijaitsee Turpeensalmen sillasta 5.4 km N, Kolarinsaaren pohjoisosassa, Palonien lounaisrannalla, Soukanlahden pohjoisrannalla, läntisen kallioisen niemennipukan kaakkoispuolella, rannasta 15-25 m, koordinaattipisteestä n. 70 m kaakkoon ja luoteeseen.

19. Kolarinsaari-Uitonniemi

420 01 0019

Muinaisjäänöstyyppi Asuinpaikat
Ajoitus: Varhaismetallikautinen
Rauhoitusluokka 2
Lukumäärä: 1

Peruskartta: 3243 08 Näätänpää
Peruskoordinaatit: x= 6933 03, y= 3562 20, z= 82-84
Sijainti: Leppävirran kirkosta 21,5 km itään
Alue tai rekisterikylä: Soinilansalmi
Kiinteistöt: 2:20 Saarenlahti, om. Seppo Torvinen (Kolarinsaarentie 393, 79255 Kurjala)

Tutkimukset ja löydöt

Timo Jussila	1998	Inventointi	KM 30899:1-2 asuinpaikkalöytöjä
--------------	------	-------------	---------------------------------

Lyhyt kohdekuvaus Paikka sijaitsee Turpeensalmen sillasta 4.6 km N, Kolarinsaaren itäisimmässä kärjessä, pitkän ja kapean Uitonniemen kärjessä matalien kallioiden välisellä hiekkaisella tasanteella.

20. Kolarinsaari-Uitonniemi 2

420 01 0020

Muinaisjäänöstyyppi Työpaikat, pyyntikuopat
Ajoitus: Ajoittamaton
Rauhoitusluokka 2
Lukumäärä: 2

Peruskartta: 3243 08 Näätänpää
Peruskoordinaatit: x= 6933 10, y= 3562 12, z= 82-84
Sijainti: Leppävirran kirkosta 21,5 km itään
Alue tai rekisterikylä: Soinilansalmi
Kiinteistöt: 2:20 Saarenlahti, om. Seppo Torvinen (Kolarinsaarentie 393, 79255 Kurjala)

Tutkimukset ja löydöt

Timo Jussila	1998	Inventointi	
--------------	------	-------------	--

Lyhyt kohdekuvaus Paikka sijaitsee Turpeensalmen sillasta 4.6 km N, Kolarinsaaren itäisimmässä kärjessä, pitkän ja kapean Uitonniemen itäkärjestä 140 m luoteeseen, niemen kaventumassa matalalla hiekkaisella harjanteella. Kaksi kuoppaa.

21. Vintilä

420 01 0021

Muinaisjännöstyyppi
Ajoitus:
Rauhoitusluokka
Lukumäärä:

Asuinpaikat
Kivikautinen
2
1

Peruskartta:
Peruskoordinaatit:
Sijainti:
Alue tai rekisterikylä:
Kiinteistöt:

3243 08 Näätäntmaa
x= 6932 34, y= 3561 32, z= 84-86
Leppävirran kirkosta 20,6 km itään
Näätäntmaa
5:128 Näätäntäriveri, om. Leppävirran kunta (PL 4, 79100 Leppävirta), 5:129 Sahala, om. Väinö Kilpeläinen (Näädänmaantie 163, 79330 Näädänmaa)

Tutkimukset ja löydöt

Timo Jussila	1998	Inventointi	KM 30900 kvartsia
--------------	------	-------------	-------------------

Lyhyt kohdekuvaus

Paikka sijaitsee Turpeensalmen sillasta 3.7 km N, Vaahtoavanselän länsiosassa olevan Vintilänsaaren etelärannan keskiosassa, pienen lahdenpoukaman pohjoisrannalla, rannasta n.10-20 m, loivahkon törmän laella.

22. Mieskallio

420 01 0022

Muinaisjännöstyyppi
Ajoitus:
Rauhoitusluokka
Lukumäärä:

Asuinpaikat
Kivikautinen
2
1

Peruskartta:
Peruskoordinaatit:
Sijainti:
Alue tai rekisterikylä:
Kiinteistöt:

3243 08 Näätäntmaa
x= 6931 66, y= 3560 78, z= 87-89
Leppävirran kirkosta 20 km itään
Näätäntmaa
5:118 Parkkolansaari, om. Veijo Rönkkö (Heinävedentie 2709, 79100 Leppävirta), 5:146 Suomantila, om. 1) Aatto Ala-Mantila (Pojanluomantie 567, 60760 Pojanluoma), 2) Suoma Koivistoinen (Linjurikatu 2 C27, 78200 Varkaus), 5:147 Ahvenranta, om. Pertti Mikkonen (Kuusamakuja 9, 78850 Varkaus), 5:148 Turkkiniemi, om. Aira Vainikainen (Käärmelahdentie, 71890 Hamula)

Tutkimukset ja löydöt

Timo Jussila	1998	Inventointi	KM 30901:1-2 asuinpaikkalöytöjä
--------------	------	-------------	---------------------------------

Lyhyt kohdekuvaus

Paikka sijaitsee Turpeensalmen sillasta 2.9 km N, Valkeistenniemen luoteiskulmassa, Nyhermänselän pohjoispuolella, Kolarinsaaren eteläpuolella olevan kapean alavan kannaksen Valkeistenniemestä erottavan kallioniemen laella, sen lounaisreunalla.

23. Varisniemi

420 01 0023

Muinaisjännöstyyppi
Ajoitus:
Rauhoitusluokka
Lukumäärä:

Asuinpaikat
Varhaismetallikautinen
2
1

Peruskartta:
Peruskoordinaatit:
Sijainti:
Alue tai rekisterikylä:

3243 08 Näätäntmaa
x= 6930 67, y= 3560 66, z= 82-84
Leppävirran kirkosta 20 km itään
Näätäntmaa

Kiinteistöt: 5:118 *Parkkolansaari*, om. Veijo Rönkkö (Heinävedentie 2709, 79100 Leppävirta), 5:146 *Suomantila*, om. 1) Aatto Ala-Mantila (Pojanluomantie 567, 60760 Pojanluoma), 2) Suoma Koivistoinen (Linjurikatu 2 C27, 78200 Varkaus), 5:147 *Ahvenranta*, om. Pertti Mikkonen (Kuusamakuja 9, 78850 Varkaus), 5:148 *Turkkiniemi*, om. Aira Vainikainen (Käärmelahdentie, 71890 Hamula)

Tutkimukset ja löydöt

Timo Jussila	1998	Inventointi	KM 30902 palanutta luuta
--------------	------	-------------	--------------------------

Lyhyt kohdekuvaus Paikka sijaitsee Turpeensalmen sillasta 1.9 km N, Nyhermänselän kaakkoisrannalla, Ollikonlahden eteläpuolella olevan pienen laakean niemekkeen alavalla luoteisrannalla.

24. Pykäläsaari

420 01 0024

Muinaisjäänöstyyppi Muinaisjäänösryhmä, rökkiö (lapinraunio) ja asuinpaikka
Ajoitus: Varhaismetallikautinen
Rauhoitusluokka 1
Lukumäärä: 1

Peruskartta: 3243 08 Näätänmaa
Peruskoordinaatit: x= 6936 85, y= 3562 23, z= 82-84
Sijainti: Leppävirran kirkosta 22 km itäkoilliseen
Alue tai rekisterikylä: Haapamäki
Kiinteistöt: 14:27 *Taipale*, om. Virpi ja Ari Kasanen (Taipaleentie 525, 79300 Näädänmaa)

Tutkimukset ja löydöt

Timo Jussila	1998	Inventointi	KM 30903 kvartsikaavin
--------------	------	-------------	------------------------

Lyhyt kohdekuvaus Lapinraunio sijaitsee Turpeensalmen sillasta 8.3 km N, Kumpuselän itälaidalla olevan Pykäläsaaren länsikärjen kalliolla. Asuinpaikka sijaitsee Pykäläsaaren keskiosan etelärannalla.

25. Pohjoinen Likosaari

420 01 0025

Muinaisjäänöstyyppi Röykkiöt, lapinraunio
Ajoitus: Varhaismetallikautinen
Rauhoitusluokka 1
Lukumäärä: 1

Peruskartta: 3243 09 Tuohisalo
Peruskoordinaatit: x= 6940 03, y= 3563 06, z= 82-84
Sijainti: Leppävirran kirkosta 24 km itäkoilliseen
Alue tai rekisterikylä: Haapamäki
Kiinteistöt: 14:27 *Taipale*, om. Virpi ja Ari Kasanen (Taipaleentie 525, 79300 Näädänmaa)

Tutkimukset ja löydöt

Timo Jussila	1998	Inventointi	
--------------	------	-------------	--

Lyhyt kohdekuvaus Paikka sijaitsee Turpeensalmen sillasta 11.5 km N, Suvasveden Haapaselän eteläpuolella, Pohjoisemman Likosaaren pohjoiskärjessä.

26. Parkkolansaari-Marjoniemi

420 01 0026

Muinaisjännöstyyppi
Ajoitus:
Rauhoitusluokka
Lukumäärä:

Asuinpaikat
Kivikautinen
2
1

Peruskartta:
Peruskoordinaatit:
Sijainti:
Alue tai rekisterikylä:
Kiinteistöt:

3243 04 Moninmäki
x= 6929 02, y= 3559 02, z= 84-86
Leppävirran kirkosta 18,6 km itäkaakkoon
Näätänmaa
5:98 Mäntylahti, om. Raimo Satti (Kuhantie 3 C24, 79100 Leppävirta)

Tutkimukset ja löydöt

Timo Jussila	1998	Inventointi	KM 30904 kvartsia
--------------	------	-------------	-------------------

Lyhyt kohdekuvaus

Paikka sijaitsee Turpeensalmen sillasta 1.6 km W, Pöljänsalmesta 700 m SW, Paljakan NW osassa, Parkkolansaaren itäisimmässä kärjessä, Marjoniemen itäkärjessä olevan kumpareen itärannalla, vastapäätä Marjosaarta.

27. Kaivonsaari

420 01 0027

Muinaisjännöstyyppi
Ajoitus:
Rauhoitusluokka
Lukumäärä:

Asuinpaikat
Varhaismetallikautinen
2
1

Peruskartta:
Peruskoordinaatit:
Sijainti:
Alue tai rekisterikylä:
Kiinteistöt:

3243 08 Näätänmaa
x= 6935 57, y= 3562 78, z= 81-83
Leppävirran kirkosta 22 km itäkoilliseen
Näätänmaa
3:31 Kaivonmäki, om. Seppo Koponen

Tutkimukset ja löydöt

Timo Jussila	1998	Inventointi	KM 30905 kvartsia
--------------	------	-------------	-------------------

Lyhyt kohdekuvaus

Paikka sijaitsee Turpeensalmen sillasta 7.2 km N, Suvasveden Kumpuselän kaakkois-laidalla olevan Kaivonsaaren SW-rannalla, kallion eteläpuolella olevan länteen au-keavan hiekkarannan rantaviivalla.

28. Turpeensalmi 2

420 01 0028

Muinaisjännöstyyppi
Ajoitus:
Rauhoitusluokka
Lukumäärä:

Asuinpaikat
Kivikautinen
2
1

Peruskartta:
Peruskoordinaatit:
Sijainti:
Alue tai rekisterikylä:
Kiinteistöt:

3243 07 Niinimäki
x= 6928 60, y= 3560 80, z= 85-87
Leppävirran kirkosta 20,8 km itäkaakkoon
Näätänmaa
5:97 Turpeensalmi I, om. Yrjö Satti (Heinävedentie 2862 A, 79100 Leppävirta)

Tutkimukset ja löydöt

Petro Pesonen	1998	Inventointi	KM 31177 kvartsi-iskos
Timo Jussila	1998	Inventointi	KM 30906:1 kvartsi-iskoksia

Lyhyt kohdekuvaus

Paikka sijaitsee Turpeensalmen sillasta 0.3 km SE, heti sillan kaakkoispuolisessa mäntymetsässä tiestä n. 30-50 m S, muinaisten rantatörmien päällä, loivassa rinteessä.

29. Kumpusaari

420 01 0029

Muinaisjäänöstyyppi

Röykkiöt, lapinraunio

Ajoitus:

Varhaismetallikautinen

Rauhoitusluokka

1

Lukumäärä:

1

Peruskartta:

3243 08 Näätäntämaa

Peruskoordinaatit:

x= 6936 52, y= 3561 84, z= 82-84

Sijainti:

Leppävirran kirkosta 21,6 km itäkoilliseen

Alue tai rekisterikylä:

Kurjalanranta

Kiinteistöt:

Yht.

Tutkimukset ja löydöt

Timo Jussila	1998	Inventointi	
--------------	------	-------------	--

Lyhyt kohdekuvaus

Paikka sijaitsee Turpeensalmen sillasta 7.9 km N, Kumpuselän Kumpusaaren länsipään kallion eteläreunalla. Mahdollinen lapinraunion pohja.

30. Hiisimäki 1

420 01 0030

Muinaisjäänöstyyppi

Asuinpaikat, asumuspainanteita

Ajoitus:

Kivikautinen

Rauhoitusluokka

1

Lukumäärä:

1

Peruskartta:

3234 06 Rauhamäki

Peruskoordinaatit:

x= 6917 74, y= 3553 78, z= 90-95

Sijainti:

Leppävirran kirkosta 19 km kaakkoon

Alue tai rekisterikylä:

Palvalahti

Kiinteistöt:

21:24 Lahdeke, om. Heikki Laitinen (Lahti), 21:22 Kangasranta, om. Paavo Laitinen (Antinpuisto 3, 78250 Varkaus)

Tutkimukset ja löydöt

Petro Pesonen	1998	Tarkastus	KM 31178 asuinpaikkalöytöjä
---------------	------	-----------	-----------------------------

Lyhyt kohdekuvaus

Hiisimäki 1 -asuinpaikka sijaitsee Hiisimäen hiekkaharjun lounaaseen suuntautuvalla rinteellä. Asuinpaikan indikaattoreita on 500 metrin matkalla, n. 50-60 metriä leveällä kaistalla. Paikalla on 14 asumuspainannetta, joista kolme tosin epävarmoja. Asuinpaikan ääriajat määräytyvät reunimmaisten asumuspainanteiden mukaan, joista kaakkoisimman koordinaatit ovat x= 6917 61, y= 3553 98 ja luoteisimman x= 6917 96, y= 3553 64. Painanteita on ainakin kahdella eri korkeudella, heikosti erottuvilla muinaisrantaterasseilla. Osa luoteisimmista painanteista on louhikon keskellä olevilla kivettömällä kohdilla. Asuinpaikka saattaa jatkua kaakkoon. Luoteisimmista painanteista n. 200 m pohjoiseen on kaksi suurta asumuspainannetta, kohde Hiisimäki 2 ja näistä edelleen 400 m kaakkoon neljä asumuspainannetta, Hiisimäki 3. Mahdollisesti välialueilla on myös asuinpaikkakerrosta.

31. Hiisimäki 2

420 01 0031

Muinaisjännöstyyppi Asuinpaikat, asumuspainanteita
Ajoitus: Kivikautinen
Rauhoitusluokka 1
Lukumäärä: 1

Peruskartta: 3234 06 Rauhamäki
Peruskoordinaatit: x= 6918 21, y= 3553 68, z= 90-95
Sijainti: Leppävirran kirkosta 19 km kaakkoon
Alue tai rekisterikylä: Palvalahti
Kiinteistöt:

Tutkimukset ja löydöt

Petro Pesonen	1998	Inventointi	ei löytöjä
---------------	------	-------------	------------

Lyhyt kohdekuvaus

Hiisimäki 2 -asuinpaikka sijaitsee Hiisimäen hiekkaharjun luoteisrinteellä. Paikalla on kaksi suurikokoista asumuspainannetta muutamia metrejä Ristisalmeen johtavalta mökkitieltä, sen itäpuolella. Painanteet ovat sorapohjaisella tasanteella, niiden pohjoispuolella on ilmeinen raviini. Suuremman (pohjoisemman) painanteen halkaisija on n. 13 m ja sen itäpuolella on havaittavissa matala valli. Pienempi painanne on halkaisijaltaan n. 9 m. Molemmat painanteet ovat muodoltaan pyöreitä. Asuinpaikka saattaa jatkaa sekä koilliseen että lounaaseen - topografian perusteella sille ei ole esteitä.

32. Hiisimäki 3

420 01 0032

Muinaisjännöstyyppi Asuinpaikat, asumuspainanteita
Ajoitus: Kivikautinen
Rauhoitusluokka 1
Lukumäärä: 1

Peruskartta: 3234 06 Rauhamäki
Peruskoordinaatit: x= 6917 94, y= 3554 23, z= 90-93
Sijainti: Leppävirran kirkosta 19 km kaakkoon
Alue tai rekisterikylä: Palvalahti
Kiinteistöt: 21:20 Mäntyniemi, om. Lilja Vauhkonen (Nissiläntie 50, 77600 Suonenjoki)

Tutkimukset ja löydöt

Petro Pesonen	1998	Inventointi	KM 31179 keramiikkaa (Ka II) ym.
---------------	------	-------------	----------------------------------

Lyhyt kohdekuvaus

Hiisimäki 3 -asuinpaikka sijaitsee Hiisimäen hiekkaharjun koillisrinteellä. Paikalla on neljä suurta asumuspainannetta Unnukan Saahkarlahden ja Hiisimäen hiekkakuopan välisellä, pääasiassa mäntyä kasvavalla hiekkatasangolla. Korkealle nouseva Hiisimäki hiekkakuoppineen on n. 30 m painanteista lounaaseen, Saahkarlahteen on matkaa yli 200 m. Luoteisin painanteista on halkaisijaltaan n. 7 m ja muodoltaan pyöreä. Seuraavat, vierekkäin sijaitsevat painanteet ovat 40 m kaakkoon tästä painanteesta, ne ovat muodoltaan pyöreitä, luoteisempi halkaisijaltaan peräti 13 m ja toinenkin 7 m. Suuren painanteen ympärillä on havaittavissa jonkinlaiset vallit. Tähän painanteeseen tehdystä koekuopasta löytyi tyypillistä kampakeramiikkaa. Neljäs painanne on kauempina edellisistä, lähes 100 m edelleen kaakkoon. Se on muodoltaan pyöreä ja halkaisijaltaan 10 m. Ko. painanteesta 10 m Saahkarlahden rantaan johtavalle tielle päin on pieni (3 x 3 m) hiekanottokuoppa, jossa havaitsin palanutta luuta ja palanutta kiveä. Asuinpaikan laajuuden määrittävät asumuspainanteet, koekuoppia ei tehty kuin em. yksi kappale suureen painanteeseen - ei myöskään ympäröivälle kankaalle. Asuinpaikka saattaa topografian puolesta jatkaa sekä luoteeseen että kaakkoon. Alueella on myös tervahauta.

33. Riihijärvi

420 01 0033

Muinaisjäänöstyyppi Asuinpaikat
Ajoitus: Kivikautinen
Rauhoitusluokka 2
Lukumäärä: 1

Peruskartta: 3243 07 Niinimäki
Peruskoordinaatit: x= 6928 16, y= 3563 23, z= 95
Sijainti: Leppävirran kirkosta 22,6 km itäkaakkoon
Alue tai rekisterikylä: Huovilansalmi
Kiinteistöt: 2:34 *Hirviranta*, om. Eeva Häkkinen (Kappalaisenkatu 2, 50170 Mikkeli), 2:35 *Riihikallio*, om. Veikko Ikäheimonen (Riihimäentie 140, 79100 Leppävirta), 2:51 *Hirviharju*, om. Mikkelin seudun kuorma-autojen tilauskeskus (Mikkeli), 2:52 *Hirvikangas*, om. Elsa Kinnunen (Riihiniementie 44, 79100 Leppävirta)

Tutkimukset ja löydöt

Petro Pesonen	1998	Inventointi	KM 31180 keramiikkaa, kvartssia, palanutta luuta
---------------	------	-------------	--

Lyhyt kohdekuvaus Riihijärven asuinpaikka sijaitsee järven lounaispäässä, rannasta n. 100 m, löydöt on kerätty mökille johtavan, tuoreen tien leikkauksesta. Riihijärven asuinpaikka sijaitsee ilmeisesti korkeimmalla Suursaimaan rantatörmällä, se on joka tapauksessa selvästi ylempänä kuin muut lähiseudun asuinpaikat. Löytöjä oli törmällä tien leikkauksessa molemmin puolin tietä, n. 25-30 m:n matkalla. Asuinpaikka on jonkin verran laajempi, mm. luoteessa sijaitseva painanne saattaa liittyä asuinpaikkaan.

34. Raivio

420 01 0034

Muinaisjäänöstyyppi Asuinpaikat
Ajoitus: Kivikautinen
Rauhoitusluokka 2
Lukumäärä: 1

Peruskartta: 3241 10 Sorsakoski
Peruskoordinaatit: x= 6925 16, y= 3538 74, z= 92-93
Sijainti: Leppävirran kirkosta 7 km etelälounaaseen
Alue tai rekisterikylä: Osmajärvi
Kiinteistöt: 9:39 *Hakkarala*, om. 1) Vieno Turunen (Osmajärventie 25 A1, 79130 Sorsakoski), 2) Aune Tuppurainen (Hallarrentie 157, 71460 Paukarlahti), 3) Lyyli Koponen (Lääkärintie 9 B7, 79100 Leppävirta), 4) Martti Hakkarainen (Takkulantie 313 A, 79100 Leppävirta)

Tutkimukset ja löydöt

Lauri Pohjakallio	1976	Inventointi	KM 17680:1 reikäkivi
Petro Pesonen	1998	Inventointi	KM 31181 kvartssia

Lyhyt kohdekuvaus Peltoa, löytöinä kvartssia (KM 31181) ja reikäkivi (KM 17680)

35. Ritokangas

420 01 0035

Muinaisjäänöstyyppi Asuinpaikat
Ajoitus: Kivikautinen
Rauhoitusluokka 2
Lukumäärä: 1

Peruskartta: 3243 03 Länsi-Saamainen
Peruskoordinaatit: x= 6945 48, y= 3540 06, z= 95-97

Sijainti: Leppävirran kirkosta 13,4 km pohjoiseen
Alue tai rekisterikylä: Reinikkala
Kiinteistöt: 7:00 Riitanpelto, om. Eero Säynevirta (Länsi-Saamaisentie 656, 79150 Konnuslahti), 2:23 Tiiholanpelto, om. Riitta Torvinen (Reinikkalantie 64, 79150 Konnuslahti), 2:21 Ulpukka, om. 1) Riina Torvinen (Alapihantie 22, 79100 Leppävirta), 2) Ria-Helinä Pitkänen (Reinikkalantie 24, 79150 Konnuslahti), 2:22 Arola, om. Erkki Torvinen (Reinikkalantie 111, 79150 Konnuslahti)

Tutkimukset ja löydöt

Petro Pesonen	1998	Tarkastus	KM 31182 kvartsia, palanutta luuta
---------------	------	-----------	------------------------------------

Lyhyt kohdekuvaus Asuinpaikka osin louhikkoisella mäntykankaalla. Löytöinä kvartsia ja palanutta luuta (KM 31182).

36. Tienpolvi

420 01 0036

Muinaisjäänöstyyppi Asuinpaikat, asumuspainanteita
Ajoitus: Kivikautinen
Rauhoitusluokka 1
Lukumäärä: 1

Peruskartta: 3243 02 Leppävirta
Peruskoordinaatit: x= 6939 08, y= 3545 10, z= 92-94
Sijainti: Leppävirran kirkosta 8,6 km pohjoiskoilliseen
Alue tai rekisterikylä: Konnuslahti
Kiinteistöt: 3:34 Kankaanrinta, om. Anna-Liisa Hallman (Kuopio), 3:25 Huuhanpelto, om. Toivo Kankkunen (Huuhanpelto, 79150 Konnuslahti)

Tutkimukset ja löydöt

Petro Pesonen	1998	Tarkastus	KM 31183 asuinpaikkalöytöjä
---------------	------	-----------	-----------------------------

Lyhyt kohdekuvaus Asuinpaikka sijaitsee Vehmersalmen-Leppävirran maantien itäpuolella, Konnuslahden kylässä, Suurijärven ja Palokin luoteispuolella. Lähimpään järveen, Palokkiin on matkaa n. kilometri. Asuinpaikalla on 5-6 asumuspainannetta, useita pieniä kuopanteita sekä historiallisen ajan tervanpolttoon liittyviä painanteita ja kuoppia. Painanteet ovat mäntyä kasvavalla hiekkakankaalla, Suurisuon eteläpuolella, jossa topografia muodostaa muinaisen itään työntyvän niemekkeen. Rantatörmä on selvempi juuri pohjoisessa, Suurisuon reunalla, etelässä maasto laskee tasaisemmin peltoalueelle. Painanteiden kohdalla maaperä on hienoa hiekkaa, niemekkeen kärkeä kohden maasto muuttuu lohkareiseksi, silti pohjana on hienoa hiekkaa. Painanteet eivät ole aivan törmällä, vaan törmältä maasto nousee vielä loivasti ja painanteet ovat n. 30 m:n päässä törmästä. Tervanpolttoon liittyvät painanteet ovat lähempänä peltoa, muita kuoppia on varsinkin idempänä, niemekkeellä päin, lähellä törmään tehtyä hiekkakuoppaa. Kohde on mielenkiintoinen, paitsi poikkeuksellisen ehjänä säilyneen kivikautisen asuinpaikan vuoksi, myös tervanpolttoon liittyvien rakenteidensa takia. Alue on suojeltava 1. luokan muinaisjäänöksenä.

37. Ukkokangas

420 01 0037

Muinaisjäänöstyyppi Asuinpaikat
Ajoitus: Kivikautinen
Rauhoitusluokka 2
Lukumäärä: 1

Peruskartta: 3241 11 Konnusvesi
Peruskoordinaatit: x= 6937 80, y= 3530 47, z= 106-108
Sijainti: Leppävirran kirkosta 12,2 km luoteeseen
Alue tai rekisterikylä: Kotalahti

Kiinteistöt: 39:1 Lahtela, om. Katri Tiihonen (Tiiholanmäentie 2, 79100 Leppävirta), 39:5 Pekansalo, om. Pekka Koivistoinen (Rengontie 879, 79140 Kotalahti), 39:6 Ollinsalo, om. Pekka Koivistoinen (ks. ed.), 39:4 Koivisto, om. Kaarlo Koivistoinen (Hupunniemi, 79140 Kotalahti), 39:8 Lahnessalo, om. 1) Saara Kosunen (Uurtajantie 6B, 00430 Helsinki), 2) Pirjo Koivistoinen (Rengontie 886, 79140 Kotalahti), 3) Aino Hovi (Tattikuja 2A1, 70800 Kuopio), 39:9 Lahnesshaka, om. Veikko Koivistoinen (Tuomitie 2B4, 79100 Leppävirta)

Tutkimukset ja löydöt

Petro Pesonen	1998	Tarkastus	KM 31184 asuinpaikkalöytöjä
---------------	------	-----------	-----------------------------

Lyhyt kohdekuvaus

Ukkokangas on Voivakka-järven itärannalla oleva hiekkaharju. Asuinpaikka sijaitsee aivan Voivakka-järven etelärannalla, soistuneen rantametsän ja hiekkakuopan välisellä alueella, järven rantaan kulkevan metsäautotien tuntumassa. Löydöt on kerätty tien penkoista hiekkakuopan pohjoisreunan kohdalta lähtien n. 50-100 m etelään. Hiekkakuopan ja tien välissä on kaksi hieman epämääräisen muotoista painannetta, molemmat halkaisijaltaan n. 4 m, jotka saattavat liittyä asuinpaikkaan. Näistä vielä 100 m etelään, Sikalanharjun tielle johtavan polun laidassa on yksi, kaksi metriä halkaisijaltaan oleva painanne, joka saattaa olla pyyntikuoppa. Ukkokankaan asuinpaikka on sikäli mielenkiintoinen, että se sijaitsee pienen järven rannalla, joka ei koskaan ole kuulunut Suursaimaan altaaseen. Asuinpaikka saattaa olla jopa mesoliittinen.

38. Riihilahti 2

420 01 0038

Muinaisjäännoistyyppi

Asuinpaikat

Ajoitus:

Varhaismetallikautinen

Rauhoitusluokka

2

Lukumäärä:

1

Peruskartta:

3243 07 Niinimäki

Peruskoordinaatit:

x= 6927 74, y= 3562 41, z= 83-85

Sijainti:

Leppävirran kirkosta 22 km itäkaakkoon

Alue tai rekisterikylä:

Huovilansalmi

Kiinteistöt:

2:27 Mäntyniemi, om. Reijo ja Irja Hiltunen (Osmajoentie 80B3, 78210 Varkaus), 2:29 Suomela, om. Heikki ja Anja Suominen (Haavikonkuja 5B3, 78210 Varkaus), 2:31 Ainaamaa, om. Taisto Kolari (Huvikumuntie 82, 79350 Itä-Soisalo), 2:32 Riihiaho, om. Suomen valtio, 2:41 Kesäranta, om. Reijo Koponen (Harjutie 17B35, 04400 Järvenpää), 2:46 Lahdenpohja, om. Ilpo Koponen (Riihijärvi, 79100 Leppävirta), 2:47 Heinäluodonniemi, om. Ilpo Koponen (ks.ed.), 2:49 Honkavirta, om. Heli Laitinen (Riihijärvi, 79100 Leppävirta), 2:50 Mäntyaho, om. Virve ja Ilkka Pätiälä (Riihiniementie 153, 79100 Leppävirta)

Tutkimukset ja löydöt

Petro Pesonen	1998	Tarkastus	KM 31185 kvartssia, palanutta luuta
---------------	------	-----------	-------------------------------------

Lyhyt kohdekuvaus

Paikka sijaitsee uudispellolla Riihilahden kaakkoisrannalla. Löydöt kerättiin aivan hiekkaisen pellon lounaiskulmasta, n. 20 x 20 m:n alalta, pellon reuna on n. 5-10 m päässä Riihilahden rannasta. Yksittäinen kvartsi-iskos löytyi myös uuden peltoalueen pohjoispäästä (x= 6927 80, y= 3562 46), palaneen luun kappale vanhalta pellolta lähempää taloa (x= 6927 85, y= 3562 45). Korkeuden perusteella asuinpaikka on todennäköisimmin varhaismetallikautinen. Paikka saattaa jatkua vielä lounaaseen, rantakaistalle.

39. Laajalahti

420 01 0039

Muinaisjännöstyyppi
Ajoitus:
Rauhoitusluokka
Lukumäärä:

Asuinpaikat
Kivikautinen
2
1

Peruskartta:
Peruskoordinaatit:
Sijainti:
Alue tai rekisterikylä:
Kiinteistöt:

3241 08 Sorsavesi
x= 6931 57, y= 3525 18, z= 100
Leppävirran kirkosta 15,4 km länteen
Kotalahti
36:7 *Kukonnokka*, om. 1) Jarmo Mehto (Mäkitie 26, 50600 Mikkeli), 2) Kirsti Mehto (ks.ed.), 36:12 *Kiviniemi*, om. Suomen Valtio, Metsähallitus (PL 1054, 70101 Kuopio)

Tutkimukset ja löydöt

Petro Pesonen	1998	Inventointi	KM 31186 kvartsiydin
---------------	------	-------------	----------------------

Lyhyt kohdekuvaus

Asuinpaikka sijaitsee Sorsaveden Laajalahden etelärannan hiekkakankaalla. Löytö on koekuopasta. Alueella on useita tervahautoja.

40. Hietaranta

420 01 0040

Muinaisjännöstyyppi
Ajoitus:
Rauhoitusluokka
Lukumäärä:

Asuinpaikat
Kivikautinen
2
1

Peruskartta:
Peruskoordinaatit:
Sijainti:
Alue tai rekisterikylä:
Kiinteistöt:

3243 08 Näätäntmaa
x= 6936 46, y= 3560 38, z= 92-93
Leppävirran kirkosta 20,6 km itäkoilliseen
Kurjalanranta
20:12 *Hietaranta*, om. 1) Antti Pelkonen (Hietarannantie 169, 79255 Kurjala), 2) Kirsti Pelkonen (ks.ed.)

Tutkimukset ja löydöt

Petro Pesonen	1998	Inventointi	KM 31187 kvartsia
---------------	------	-------------	-------------------

Lyhyt kohdekuvaus

Asuinpaikka sijaitsee Suvasveden Ihaviljanlammen pohjoisrannalla, Hietarantaan johtavan vanhemman tien eteläpuolella, metsänäestysalueella, joka on maaperältään osin hiekkaa, osin moreenia. Ympäristössä kasvaa sekametsää, enimmäkseen kuitenkin kuusia, järven rantaan on matkaa n. 200 metriä. Maasto viettää järvelle päin, selviä muinaisrantatörmä ei juuri ole havaittavissa.

41. Kihlakivi

420 01 0041

Muinaisjännöstyyppi
Ajoitus:
Rauhoitusluokka
Lukumäärä:

Kulttipaikat, kuppikivi
Historiallinen
1
1

Peruskartta:
Peruskoordinaatit:
Sijainti:
Alue tai rekisterikylä:
Kiinteistöt:

3241 09 Mäkrämäki
x= 6941 47, y= 3526 00, z= 132-133
Leppävirran kirkosta 17,4 km luoteeseen
Kotalahti
9:54 *Uhrikivi*, om. Itkosten Sukukunta ry.

Tutkimukset ja löydöt

Jussi-Pekka Taavitsainen	1984	Tarkastus	
Petro Pesonen	1998	Inventointi	

Lyhyt kohdekuvaus Suuri siirtolohkare, jossa osin tehtyjä ja osin luontaisia kuoppia. Kohde on aidattu, opastettu ja hoidettu.

42. Osmankivi

420 01 0042

Muinaisjäänntyyppi Kivirakenteet, rajakivi
Ajoitus: Historiallinen
Rauhoitusluokka 1
Lukumäärä: 1

Peruskartta: 3241 10 Sorsakoski
Peruskoordinaatit: x= 6923 37, y= 3538 36
Sijainti: Leppävirran kirkosta 8,8 km etelälounaaseen
Alue tai rekisterikylä: Osmajärvi
Kiinteistöt: ?

Tutkimukset ja löydöt

Petro Pesonen	1998	Inventointi	
---------------	------	-------------	--

Lyhyt kohdekuvaus Pähkinäsaaren rauhan rajakivi.

43. Patakivi

420 01 0043

Muinaisjäänntyyppi Kivirakenteet, rajakivi
Ajoitus: Historiallinen
Rauhoitusluokka 1
Lukumäärä: 1

Peruskartta: 3234 03 Varkaus
Peruskoordinaatit: x= 6919 44, y= 3540 59
Sijainti: Leppävirran kirkosta 12,2 km etelään
Alue tai rekisterikylä: Kukkola
Kiinteistöt: 7:13 Putaansalo, om. Ahti Holopainen

Tutkimukset ja löydöt

Petro Pesonen	1998	Inventointi	
---------------	------	-------------	--

Lyhyt kohdekuvaus Mahdollinen Pähkinäsaaren rauhan rajakivi

44. Orinnoro

420 01 0044

Muinaisjännöstyyppi Kulttipaikat, tarinapaikka
Ajoitus: Historiallinen
Rauhoitusluokka 1
Lukumäärä: 1

Peruskartta: 3243 05 Kurjala
Peruskoordinaatit: x= 6933 73, y= 3552 32
Sijainti: Leppävirran kirkosta 12 km itäkoilliseen
Alue tai rekisterikylä: Mustinmäki
Kiinteistöt: 3:2, om. ?, 2:11 *Juurikkapuro*, om. Anja Pulkkinen (Enonlahdentie 1195, 71310 Vehmersalmi), 2:12 *Uusitalo*, om. Markku Koponen (Puutossalmentie 30, 71310 Vehmersalmi, 27:0 *Kiviharju*, om. Martti Soininen (Petäikönkatu 4-6 A12, 78200 Varkaus)

Tutkimukset ja löydöt

H. Laitinen	1878	Inventointi	
Petro Pesonen ja Sirpa Leskinen	1998	Inventointi	

Lyhyt kohdekuvaus Luonnon kanjoni, johon liittyy tarinoita.

Löytöluettelo

Museo ja päänumero	Ala-numerot	Löydöt	Kylä	Paikka	Kohde-numero	Valokuvat
KM	1940 17	tasataltta	Näätänmaa	Vaahoava	420 04 0001	
KM	1940 18	tasataltta	Näätänmaa	Vaahoava	420 04 0001	
KM	1940 19	kaksoistaltoa (kouru- ja tasataltta)	Osmajärvi	Tila n:o 3	420 04 0002	
KM	2115 1	kaksoistaltoa (kouru- ja tasataltta)	Näätänmaa	Varpasenjoki	420 04 0003	L 19942
KM	2115 2	tasataltta	Näätänmaa	Varpasenjoki	420 04 0003	
KM	2115 3	itäkarjalainen tasataltta	Näätänmaa	Varpasenjoki	420 04 0003	L 19942
KM	2115 4	hioinkivi	Näätänmaa	Vaahoava	420 04 0001	f 45167-8
KM	2115 5	reikäkivi	Kotalahti	Kiviniemi	420 04 0004	f 45169-70
KM	2968 1	soikea tuluskivi	Näätänmaa	Vaahoavankoski	420 04 0005	f 59363
KM	3450 1	tasataltta	Näätänmaa	Kivelä	420 04 0006	f 45171-2
KM	9472	oikokirves	Reinikkala	Pehintaipale	420 04 0007	L 19940
KM	11566	kehdonjalaksen muotoinen kirves	Näätänmaa	Niemelä	420 04 0008	
KM	12805 1	itäkarjalainen tasataltta	Moninmäki	Voutilainen	420 01 0002	f 45173-4
KM	12805 2	hioinkivi	Moninmäki	Voutilainen	420 01 0002	
KM	12805 3	saviastian paloja 5 kpl (kampakeramiikkaa)	Moninmäki	Voutilainen	420 01 0002	
KM	12900	kehdonjalaksen muotoinen kirves	Näätänmaa	Riihijärvi 2	420 04 0009	f 45175-7
KM	13653 1	saviastian paloja 132 kpl (kampakeramiikkaa)	Moninmäki	Voutilainen	420 01 0002	L 19949/50
KM	13653 2	hiilenpaloja 13 kpl	Moninmäki	Voutilainen	420 01 0002	
KM	13660	kourutaltoa	Niinimäki	Mäenpää	420 04 0010	L 18043, f 45178-80
KM	13886 1 453	Ville Luhon kaivauslöydöt (saviastian paloja n. 11200 kpl, kampa- ja asbestikeramiikkaa, savi-idolin katkelma, saviesineiden kappaleita 2 kpl, palanutta savea 2 kpl, siimanpaino, verkonpainokiviä 16 kpl, kiviesineiden katkelmia 16 kpl, hioimia ym.)	Moninmäki	Voutilainen	420 01 0002	f 59366-7, 45181-2, L 21838, 23324
KM	13886 455	pohjalainen kirves	Moninmäki	Valkama	420 01 0004	f 45183-4
KM	13886 454	saviastian pala (kampakeramiikkaa)	Moninmäki	Holopainen	420 01 0003	
KM	13886 456 457	saviastian paloja 6 kpl (kampakeramiikkaa), kvartsi-iskoksia 3 kpl	Moninmäki	Valkama	420 01 0004	
KM	14438	rombimainen reikäkivi	Paukarlahti	Hankalahti	420 04 0011	f 45185-6
KM	14825 1 23	saviastian paloja 114 kpl (kampakeramiikkaa), piikaapimia 3 kpl, hioinkiviä 2 kpl, kivilajiesineen katkelma,	Moninmäki	Valkama	420 01 0004	
KM	15747	kaksoistaltoa (kouru- ja tasataltta)	Kurjalanranta	Horsmalahti	420 04 0012	f 45187-9
KM	16725 1 3	saviastian paloja 13 kpl (kampakeramiikkaa), kivipaino	Moninmäki	Kiesinkivi	420 01 0005	
KM	16728 1 10	saviastian paloja 626 kpl (kampa- ja asbestikeramiikkaa), piiesineitä 6 kpl, pii-iskoksia 3 kpl, kvartsi-iskos	Moninmäki	Voutilainen, Valkama ja Holopainen	420 01 0002 420 01 0003 420 01 0004	f 59364-5
KM	16743 1 2	saviastian paloja 357 kpl (kampa- ja asbestikeramiikkaa)	Moninmäki	Voutilainen, Valkama ja Holopainen	420 01 0002 420 01 0003 420 01 0004	
KM	17076 1 46	Ville Luhon kaivauslöydöt (mm. kampakeramiikkaa, savi-idolin katkelma, piinuolenkärkiä, kalanmuotoinen koukunvarsi, meripihkaa, piiesineitä ja -iskoksia, kivilajiesineen katkelmia, tasataltta, kvartsiesineitä ja -iskoksia)	Moninmäki	Holopainen	420 01 0003	f 59366-8, 62256
KM	17622 1 10	saviastian paloja 328 kpl (kampa- ja asbestikeramiikkaa), savikuppi, kvartsi-iskoksia 3 kpl	Takkula	Lahdenranta	420 01 0006	f 59370
KM	17680 1	reikäkivi	Osmajärvi	Raivio	420 01 0034	f 45190-1
KM	17680 2 77	saviastian paloja 906 kpl (kampa- ja asbestikeramiikkaa)	Takkula	Lahdenranta	420 01 0006	
KM	18803 1 7	saviastian paloja 53 kpl (kampakeramiikkaa), palanutta luuta 3 kpl	Näätänmaa	Turpeensalmi	420 01 0001	
KM	18804 1 11	saviastian paloja 570 kpl (kampa- ja asbestikeramiikkaa), kvartsi-iskoksia 4 kpl	Takkula	Lahdenranta	420 01 0006	f 59371-2
KM	19172 1 38	saviastian paloja 320 kpl (kampa- ja asbestikeramiikkaa), pii-iskoksia 5 kpl, kvartsinuolen katkelma, kvartsi-iskoksia 10 kpl, kivitaltan kappale, kivi-iskoksia 2 kpl, hioimia 2 kpl	Moninmäki	Vetotaipale 1	420 01 0009	f 59369
KM	19206 1 2	saviastian paloja 299 kpl (asbestikeramiikkaa)	Moninmäki	Tervajoentie	420 01 0008	

KM	19207			kvartsi-iskoksia 3 kpl	Moninmäki	Tervajoentie	420 01 0008	
KM	19214	1	12	saviastian paloja 55 kpl (kampakeramiikkaa), palanutta luuta 1 kpl, asbestia 1 kpl, kvartsi-iskoksia 2 kpl	Näätänmaa	Harjula	420 01 0007	
KM	19215	1	2	saviastian paloja 2 kpl (kampakeramiikkaa)	Näätänmaa	Turpeensalmi	420 01 0001	
KM	19216			saviastian paloja 3 kpl (kampakeramiikkaa)	Moninmäki	Kiesinkivi	420 01 0005	
KM	19217	1	2	saviastian pala (kampakeramiikkaa), kivilaji-iskos	Moninmäki	Valkama	420 01 0004	
KM	19229			saviastian paloja 6 kpl (kampa- ja asbestikeramiikkaa)	Moninmäki	Voutilainen	420 01 0002	
KM	19266	1	10	saviastian paloja (kampakeramiikkaa), savi-idolin katkelma, piinuolenkärki, piiesine, pii-iskoksia 3 kpl, kvartsiesine, kvartsi-iskoksia 2 kpl, kivilaji-iskos, kuonaa 2 kpl	Moninmäki	Valkama	420 01 0004	
KM	21552			kaksoistaltoa	Paukarlahti	Lehtoniemi	420 04 0013	
KM	22414			saviastian paloja 21 kpl (kampakeramiikkaa)	Näätänmaa	Harjula	420 01 0007	
KM	22884			tasatalta	Leppävirta	Nurkkala	420 04 0014	
KM	23513	1	13	saviastian paloja 1270 kpl (kampakeramiikkaa)	Takkula	Lahdenranta	420 01 0006	
KM	23599	1	6	saviastian paloja 29 kpl (kampakeramiikkaa), retusoitu kivilaji-iskos	Näätänmaa	Harjula	420 01 0007	
KM	23945			saviastian paloja 2 kpl (kampakeramiikkaa)	Näätänmaa	Syrjälahti	420 01 0014	
KM	24195			tasakantainen nuolenkärki	Mustinmäki	Palosalmi	420 04 0015	
KM	25353	1	126	Kankkusen kaivauslöydöt (saviastian paloja 286 kpl, piiesineitä 2 kpl, pii-iskoksia 5 kpl, meripihkaa 1 kpl, kvartsiesineitä 9 kpl, kvartsi-iskoksia 33 kpl, palanutta luuta 93 kpl, kuonaa 1 kpl, punamultaa 1 kpl, palanutta savea 1 kpl, asbestia 3 kpl	Moninmäki	Voutilainen	420 01 0002	
KM	25890	1	3	tasatalta, retusoitu pii-iskos, kvartsi-iskos	Moninmäki	Vetotaipale 1	420 01 0009	
KM	25891	1	18	saviastian paloja 100 kpl (kampakeramiikkaa), pii-iskos, kvartsi-iskoksia 2 kpl	Moninmäki	Valkama	420 01 0004	
KM	27822	1	2	kvartsikaavin, kvartsi-iskoksia 9 kpl	Moninmäki	Tervajoentie	420 01 0008	
KM	28140	1	4	saviastian paloja 45 kpl (kampakeramiikkaa), reikäkivi, kvartsi-iskoksia 15 kpl, pii-iskos	Moninmäki	Vetotaipale 2	420 01 0011	
KM	29096	1	9	saviastian paloja 347 kpl (kampa- ja asbestikeramiikkaa)	Takkula	Lahdenranta	420 01 0006	
KM	30437	1	3	saviastian paloja 3 kpl (kampa- ja asbestikeramiikkaa)	Huovilansalmi	Riihilahti	420 01 0016	
KM	30897	1	2	saviastian paloja 35 kpl (asbestikeramiikkaa), kvartsi-iskos	Kohmansalo	Naistenniemi	420 01 0017	
KM	30898	1	3	saviastian paloja 4 kpl (asbestikeramiikkaa), kvartsi-iskoksia 5 kpl, palanutta luuta 7 kpl	Soinilansalmi	Kolarinsaari-Soukanlahti	420 01 0018	
KM	30899	1	2	kiviesineen katkelma, palanutta luuta 1 kpl	Soinilansalmi	Kolarinsaari-Uitonniemi	420 01 0019	
KM	30900			kvartsi-iskoksia 7 kpl	Näätänmaa	Vintilä	420 01 0021	
KM	30901	1	2	kiviesineen katkelma, kvartsi-iskoksia 4 kpl	Näätänmaa	Mieskallio	420 01 0022	
KM	30902			palanutta luuta	Näätänmaa	Varisniemi	420 01 0023	
KM	30903			kvartsikaavin	Haapamäki	Pykäläsaari 2	420 01 0024	
KM	30904			kvartsi-iskoksia 3 kpl	Näätänmaa	Parkkolansaari-Marjaniemi	420 01 0026	
KM	30905			kvartsi-iskoksia 10 kpl	Näätänmaa	Kaivonsaari	420 01 0027	
KM	30906	1		kvartsi-iskoksia 2 kpl	Näätänmaa	Turpeensalmi 2	420 01 0028	
KM	30906	2		kvartsi-iskos	Näätänmaa	Koskiniemi	420 04 0016	
KM	31169	1	2	saviastian paloja 10 kpl	Näätänmaa	Turpeensalmi	420 01 0001	
KM	31170			kvartsi-iskos	Moninmäki	Voutilainen	420 01 0002	
KM	31171	1	13	savi-idolin katkelma, saviastian paloja 142 kpl (kampa- ja asbestikeramiikkaa), tasatalta, piikaavin, piiesine, pii-iskoksia 9 kpl, kvartsikaavin, kvartsi-iskoksia 11 kpl, palanutta luuta 3 kpl	Takkula	Lahdenranta	420 01 0006	
KM	31172	1	2	saviastian paloja 8 kpl (kampakeramiikkaa), palanutta luuta 1 kpl	Näätänmaa	Harjula	420 01 0007	
KM	31173	1	2	kvartsikaavin, kvartsi-iskoksia 5 kpl	Moninmäki	Tervajoentie	420 01 0008	
KM	31174			kvartsi-iskos	Moninmäki	Vetotaipale 1	420 01 0009	
KM	31175	1	2	saviastian paloja 18 kpl (kampakeramiikkaa), kvartsi-iskos	Moninmäki	Tyynelä	420 01 0010	
KM	31176	1	4	siimanpaino, saviastian paloja 6 kpl (asbestikeramiikkaa), kvartsikaavin, kvartsi-iskos	Huovilansalmi	Riihilahti	420 01 0016	
KM	31177			kvartsi-iskos	Näätänmaa	Turpeensalmi 2	420 01 0028	

KM	31178	1	5	saviastian paloja 6 kpl (kampakeramiikkaa), kvartsi-iskoksia 5 kpl, palanutta luuta 9 kpl	Palvalahti	Hiisimäki 1	420 01 0030	
KM	31179	1	2	saviastian paloja 23 kpl (kampakeramiikkaa), palanutta luuta 3 kpl	Palvalahti	Hiisimäki 3	420 01 0032	
KM	31180	1	8	saviastian paloja 14 kpl (asbestikeramiikkaa), palanutta savea 2 kpl, kivilaji-iskos, kvartsi-kaavin, kvartsi-iskoksia 2 kpl, asbestia 5 kpl, palanutta luuta 44 kpl, hiilen kappaleita 7 kpl	Huovilansalmi	Riihijärvi	420 01 0033	
KM	31181			kvartsi-iskoksia 2 kpl	Osmajärvi	Raivio	420 01 0034	
KM	31182	1	2	kvartsi-iskoksia 4 kpl, palanutta luuta 9 kpl	Reinikkala	Ritokangas	420 01 0035	
KM	31183	1	8	saviastian paloja 23 kpl (kampakeramiikkaa), pii-iskos, kvartsi-iskoksia 4 kpl, palanutta luuta 18 kpl	Konnuslahti	Tienpolvi	420 01 0036	
KM	31184	1	3	kvartsi-kaavin, kvartsi-iskoksia 6 kpl, palanutta luuta 3 kpl	Kotalahti	Ukkokangas	420 01 0037	
KM	31185	1	5	kvartsi-kaavin, käyttäjälkinen kvartsi, kvartsiydin, kvartsi-iskoksia 19 kpl, palanutta luuta 1 kpl	Huovilansalmi	Riihilahti 2	420 01 0038	
KM	31186			kvartsiydin	Kotalahti	Laajalahti	420 01 0039	
KM	31187			kvartsi-iskoksia 2 kpl	Kurjalanranta	Hietaranta	420 01 0040	
KM	31188			kvartsi-iskos	Mustinmäki	Karvonkangas	420 04 0017	
KM	31189			kvartsi-iskos	Saamaiskylä	Kylänlahti	420 04 0018	
KM	31190			kvartsi-iskos	Näätänmaa	Tervalahdi	420 04 0019	
KM	31191			kvartsi-iskoksia 2 kpl	Kotalahti	Vattulahti	420 04 0020	
KM	31192			kvartsi-iskos	Osmajärvi	Heinäjäki	420 04 0021	
KM	31193			piikappale	Leppävirta	Nurkkala	420 04 0014	
KM (kansat. os.)	8674			suksi		Hankamäki	420 04 0026	
KuM	1285			kivitalta	Huovilansalmi	Niemelä 2	420 04 0046	
KuM	2443			tasatalta	Kurjalanranta	Schwartzberg	420 04 0025	
KuM	3052			piinuolenkärki	Leppävirta	Riuttalahti	420 04 0027	
KuM	2299			tasatalta	Paukarlahti	Hämäläinen	420 04 0023	
KuM	2377			suiponsoikea reikäase	Näätänmaa	Vaahoava	420 04 0001	
KuM	2438			kourutalta	Sahkarlahti	Kilpeläinen	420 04 0024	
KuM	2547			eläinpääase	Leppävirta?	Horsmalahti 2	420 04 0044	
KuM	6180	1	4	saviastian paloja 66 kpl (kampakeramiikkaa), pii-iskoksia 5 kpl, kvartsi-iskoksia 3 kpl	Takkula	Lahdenranta	420 01 0006	f.a. 1520
KuM	6181			saviastian paloja 15 kpl (kampakeramiikkaa)	Näätänmaa	Harjula	420 01 0007	f.a. 1521
KuM	6182			saviastian paloja 12 kpl (kampakeramiikkaa)	Näätänmaa	Turpeensalmi	420 01 0001	f.a. 1522
KuM	6183			kuoppaujja	Kotalahti	Kotamäki	420 04 0029	f.a. 1523
KuM	6184			reikäkivi	Saamaiskylä	Piispala	420 04 0030	f.a. 1524
KuM	6185			kvartsi-iskos	Moninmäki	Tyynelä	420 01 0010	
KuM	6186			saviastian pala (asbestikeramiikkaa)	Moninmäki	Kiesinkivi	420 01 0005	f.a. 1525
KuM	6187			saviastian paloja (kampakeramiikkaa)	Moninmäki	Valkama	420 01 0004	
KuM	6188			saviastian pala (kampakeramiikkaa)	Moninmäki	Voutilainen	420 01 0002	f.a. 1526
KuM	6189	1	4	saviastian paloja 24 kpl (kampakeramiikkaa), piikaavin, piiesine, kvartsi-iskoksia 9 kpl	Moninmäki	Vetotaipale 2	420 01 0011	f.a. 1527
KuM	6510			poikkikirves	Leppämäki	Humalajoki	420 04 0031	f.a. 2106
KuM	2866			kiviveitsi	Niinimäki	Niinimäki	420 04 0045	
KuM	4247			reikäkirves	Halola	Eerola	420 04 0027	
Savon Museo/Varkaus				saviastian paloja 2 kpl (kampakeramiikkaa)	Näätänmaa	Turpeensalmi	420 01 0001	
Savon Museo/Varkaus				saviastian paloja 10 kpl (kampa- ja asbestikeramiikkaa)	Takkula	Lahdenranta	420 01 0006	
L K S M	2131			kourutalta	Soinilansalmi	Mäntyharju	420 04 0033	
L K S M	2828	2		talta	Moninmäki	Vetotaipale	420 04 0034	
L K S M	1			talta	Saamaiskylä	Hessukka	420 04 0035	
L K S M	4			talta	Reinikkala	Kiviranta	420 04 0032	
L K S M				kivikirves	Moninmäki	Moninmäen metsä-autotie	420 04 0037	
L K S M				rahoja	Moninmäki	Moninmäen rahalöytö	420 04 0036	
VM	2522	33		tasatalta	Leppävirta	Peltola	420 04 0039	
VM	3831	79		kourutalta	Leppävirta	Jokilahti	420 04 0038	
J.A.Lindblad/Sorsakoski				sotakirves	Näätänmaa	Näätänmaan pelto	420 04 0001	
Rak.mest. Roine				3 kivikirvestä	Reinikkala	Mustalampi	420 04 0040	

Vehviläinen	kirves ja piilu	Kotalahti	Unimäki	420 04 0041	
O.W.Petman	tasataltan terä	Haapamäki	Kuolemanjoki	420 04 0043	
O.W.Petman	käyräselkäinen kourutalta	Näätänmaa	Hautausmaa	420 04 0042	
Pekka Tuomainen / Leppävirta	kuoppakivi	Saamaiskylä	Kokonmäki	420 04 0022	

KM = Kansallismuseo

KuM = Kuopion Museo

LKSM = Leppävirran Kotiseutumuseo

VM = Viipurin Museo

Kuva- ja negatiiviluettelo

Kuvaaja: Petro Pesonen 1998

Neg.nro.	Kuva	Selitys
111098	21	Keramiikkaa Leppävirran Kotiseutumuseossa. 24.8.1998.
111099	22	Keramiikkaa Leppävirran Kotiseutumuseossa. 24.8.1998.
111100	24	Kiviesineitä Leppävirran Kotiseutumuseossa. 24.8.1998.
111101	25	Kiviesineitä Leppävirran Kotiseutumuseossa. 24.8.1998.
111102	23	Kiviesineitä Leppävirran Kotiseutumuseossa. 24.8.1998.
111103	13	Leppävirta Patakivi, mahdollinen rajakivi. 24.8.1998.
111104	12	Leppävirta Osmankivi, Pähkinäsaaren rauhan rajakivi. 24.8.1998.
111105	15	Leppävirta Orinnoro. 23.8.1998.
111106	16	Leppävirta Orinnoro, Petro Pesonen kurun keskellä. 23.8.1998.
111107		Leppävirta Orinnoro, Sirpa Leskinen kurussa. 23.8.1998.
111108	14	Leppävirta Orinnoro. 23.8.1998.
111109	9	Leppävirta Kihlakivi, uhrikiven opastaulu. 20.8.1998.
111110	10	Leppävirta Kihlakivi, uhrikivi. W-E. 20.8.1998.
111111	11	Leppävirta Kihlakivi, uhrikivi, kupit kiven päällä. N-S. 20.8.1998.
111112	8	Leppävirta Ukkokangas, löydöt tien leikkaukselta ja pinnasta. NW-SE. 20.8.1998.
111113		Leppävirta Tienpolvi, hiilihauta hiekkakuopan leikkauksessa. N-S. 19.8.1998.
111114	7	Leppävirta Tienpolvi, hiilihauta hiekkakuopan leikkauksessa. N-S. 19.8.1998.
111115	6	Leppävirta Tienpolvi, suuri tervahauta. NW-SE. 19.8.1998.
111116	5	Leppävirta Ritokangas, löytöjä tien leikkauksesta. SE-NW. 18.8.1998.
111117	18	Leppävirta Kokonmäki, "kuoppakivi". 17.8.1998.
111118	19	Leppävirta Kokonmäki, "kuoppakiven" löytöpaikka. S-N. 17.8.1998.
111119	17	Leppävirta Kylänlahti, kvartsi-iskoksen löytöpaikka. SW-NE. 17.8.1998.
111120		Ford Ka. 17.8.1998.
111121	1	Leppävirta Sammalniemi, viidakkoa, panoraama (1/2). E-W. 17.8.1998.
111122	1	Leppävirta Sammalniemi, viidakkoa, panoraama (2/2). E-W. 17.8.1998.
111123	2	Leppävirta Riihilahti. SE-NW. 13.8.1998.
111124	4	Leppävirta Riihijärvi, löytöjä tienleikkauksista. NE-SW. 13.8.1998.
111125		Leppävirta - kuvia Unnukalta.
111126	20	Leppävirta - Mika Hiltunen, venekuski.
111127		Leppävirta - Unnukan saaria.
111128		Leppävirta Hiisimäki 1, asuinpaikan N-osa, alarinteessä painanteita. E-W. 5.8.1998.
111129		Leppävirta Hiisimäki 1, taustalla nouseva rantatörmä. W-E. 5.8.1998.
111130	3	Leppävirta Hiisimäki 1, asuinpaikan S-osa, panoraama (1/4). N-S. 4.8.1998.
111131	3	Leppävirta Hiisimäki 1, asuinpaikan S-osa, panoraama (2/4). N-S. 4.8.1998.
111132	3	Leppävirta Hiisimäki 1, asuinpaikan S-osa, panoraama (3/4). N-S. 4.8.1998.
111133	3	Leppävirta Hiisimäki 1, asuinpaikan S-osa, panoraama (4/4). N-S. 4.8.1998.

Dialuettelo

Kuvaaja: Petro Pesonen 1998

Nro	Selitys
40574	Leppävirta Sammalniemi, viidakkoa. E-W. 17.8.1998.
40575	Leppävirta Riihilahti. SE-NW. 13.8.1998.
40576	Leppävirta Hiisimäki 1, asuinpaikan S-osa, painanteet 1-2. N-S. 4.8.1998.
40577	Leppävirta Hiisimäki 1, asuinpaikan S-osa, painanne 3. N-S. 4.8.1998.
40578	Leppävirta Hiisimäki 1, asuinpaikan N-osa, alarinteessä painanteita. E-W. 5.8.1998.
40579	Leppävirta Hiisimäki 1, painanne 12 ja taustan rantatörmä. W-E. 5.8.1998.
40580	Leppävirta Riihijärvi, löytöjä tienleikkauksista. NE-SW. 13.8.1998.
40581	Leppävirta Ritokangas, löytöjä tien leikkauksesta. SE-NW. 18.8.1998.
40582	Leppävirta Tienpolvi, suuri tervahauta. NW-SE. 19.8.1998.
40583	Leppävirta Tienpolvi, hiilihauta hiikkakuopan leikkauksessa. N-S. 19.8.1998.
40584	Leppävirta Ukkokangas, löydöt tien leikkaukselta ja pinnasta. NW-SE. 20.8.1998.
40585	Leppävirta Laajalahti. NE-SW. 25.8.1998.
40586	Leppävirta Kihlakivi, uhrikivi. W-E. 20.8.1998.
40587	Leppävirta Kihlakivi, uhrikivi, kupit kiven päällä. N-S. 20.8.1998.
40588	Leppävirta Hietaranta, taustalla Hietarannan talo. W-E. 27.8.1998.
40589	Leppävirta Osmankivi, Pähkinäsaaren rauhan rajakivi. 24.8.1998.
40590	Leppävirta Patakivi, mahdollinen rajakivi. 24.8.1998.
40591	Leppävirta Orinnoro. 23.8.1998.
40592	Leppävirta Orinnoro. 23.8.1998.
40593	Leppävirta Nurkkala, tasataltan (KM 22884) löytöpaikka navetan vas. puolella. NE-SW.
40594	Leppävirta Nurkkala, piin löytöpaikka etualan perunapellossa. E-W. 26.8.1998.
40595	Leppävirta Kylänlahti, kvartsi-iskoksen löytöpaikka. SW-NE. 17.8.1998.
40596	Leppävirta Kokonmäki, "kuoppakivi". 17.8.1998.

Luettelo kohteista peruskarttalehdittäin

1-kohteet (kiinteät muinaisjäännökset)

3232 12 TIHUSNIEMI	
3234 03 VARKAUS	43
3234 06 RAUHAMÄKI	30, 31, 32
3234 09 KANGASLAMPI	
3241 07 RUUHILAMPI	
3241 08 SORSAVESI	39
3241 09 MÄKRÄMÄKI	41
3241 10 SORSAKOSKI	6, 34, 42
3241 11 KONNUSVESI	37
3241 12 ORAVIKOSKI	
3242 07 VEHMASMÄKI	
3242 10 SOTKANNIEMI	
3243 01 UNNUKKA	
3243 02 LEPPÄVIRTA	36
3243 03 LÄNSI-SAAMAINEN	13, 35
3243 04 MONINMÄKI	2, 3, 4, 5, 8, 9, 10, 11, 26
3243 05 KURJALA	44
3243 06 TUPPURINMÄKI	
3243 07 NIINIMÄKI	1, 7, 16, 28, 33, 38
3243 08 NÄÄTÄNMAA	12, 14, 15, 18, 19, 20, 21, 22, 23, 24, 27, 29, 40
3243 09 TUOHISALO	25
3243 10 RUMMUKKALA	
3243 11 KYPÄRÄJÄRVI	
3243 12 POUHANSAARI	17
3244 01 PUUTOSMÄKI	
3244 04 ENONLAHTI	

4-kohteet (irtolöytöpaikat)

3232 12 TIHUSNIEMI	
3234 03 VARKAUS	
3234 06 RAUHAMÄKI	
3234 09 KANGASLAMPI	
3241 07 RUUHILAMPI	
3241 08 SORSAVESI	29
3241 09 MÄKRÄMÄKI	41
3241 10 SORSAKOSKI	2, 7
3241 11 KONNUSVESI	20, 21, 38
3241 12 ORAVIKOSKI	
3242 07 VEHMASMÄKI	
3242 10 SOTKANNIEMI	11, 13
3243 01 UNNUKKA	14
3243 02 LEPPÄVIRTA	15, 17, 27, 39
3243 03 LÄNSI-SAAMAINEN	18, 22, 28, 30, 32, 35, 40
3243 04 MONINMÄKI	10, 33, 34, 36, 37
3243 05 KURJALA	
3243 06 TUPPURINMÄKI	12, 31, 44
3243 07 NIINIMÄKI	8, 9, 45
3243 08 NÄÄTÄNMAA	1, 3, 5, 6, 16, 19, 42
3243 09 TUOHISALO	
3243 10 RUMMUKKALA	
3243 11 KYPÄRÄJÄRVI	
3243 12 POUHANSAARI	43
3244 01 PUUTOSMÄKI	
3244 04 ENONLAHTI	

0-kohteet (tentatiivikohteet)

3232 12 TIHUSNIEMI	
3234 03 VARKAUS	
3234 06 RAUHAMÄKI	4, 5, 6
3234 09 KANGASLAMPI	
3241 07 RUUHILAMPI	
3241 08 SORSAVESI	11
3241 09 MÄKRÄMÄKI	
3241 10 SORSAKOSKI	8
3241 11 KONNUSVESI	12, 17
3241 12 ORAVIKOSKI	9
3242 07 VEHMASMÄKI	
3242 10 SOTKANNIEMI	13
3243 01 UNNUKKA	18
3243 02 LEPPÄVIRTA	3, 19
3243 03 LÄNSI-SAAMAINEN	14
3243 04 MONINMÄKI	1, 2, 7, 15, 16
3243 05 KURJALA	22
3243 06 TUPPURINMÄKI	
3243 07 NIINIMÄKI	10
3243 08 NÄÄTÄNMAA	
3243 09 TUOHISALO	
3243 10 RUMMUKKALA	
3243 11 KYPÄRÄJÄRVI	
3243 12 POUHANSAAARI	
3244 01 PUUTOSMÄKI	
3244 04 ENONLAHTI	

9-kohteet (luonnonmuodostumat)

3232 12 TIHUSNIEMI	
3234 03 VARKAUS	
3234 06 RAUHAMÄKI	
3234 09 KANGASLAMPI	
3241 07 RUUHILAMPI	
3241 08 SORSAVESI	
3241 09 MÄKRÄMÄKI	1
3241 10 SORSAKOSKI	
3241 11 KONNUSVESI	
3241 12 ORAVIKOSKI	
3242 07 VEHMASMÄKI	
3242 10 SOTKANNIEMI	
3243 01 UNNUKKA	
3243 02 LEPPÄVIRTA	
3243 03 LÄNSI-SAAMAINEN	
3243 04 MONINMÄKI	
3243 05 KURJALA	
3243 06 TUPPURINMÄKI	
3243 07 NIINIMÄKI	
3243 08 NÄÄTÄNMAA	
3243 09 TUOHISALO	
3243 10 RUMMUKKALA	
3243 11 KYPÄRÄJÄRVI	
3243 12 POUHANSAAARI	
3244 01 PUUTOSMÄKI	
3244 04 ENONLAHTI	

Kohdehakemisto

<i>Tunnus</i>	<i>Kohde</i>	<i>Tyyppi</i>	<i>Ajoitus</i>	<i>PK</i>	<i>x</i>	<i>y</i>	<i>z</i>	<i>Sivu</i>
420 01 0001	Turpeensalmi	asuinpaikka	kivikausi	3243 07	692865	356100	92-95	48
420 01 0002	Voutilainen	asuinpaikka	kivikausi	3243 04	692582	355544	90	52
420 01 0003	Holopainen	asuinpaikka / kalmisto	kivikausi	3243 04	692562	355624	92	56
420 01 0004	Valkama	asuinpaikka	kivikausi	3243 04	692553	355630	92	59
420 01 0005	Kiesinkivi	asuinpaikka	kivikausi	3243 04	692364	355554	90-95	62
420 01 0006	Lahdenranta	asuinpaikka	kivikausi	3241 10	692640	353812	90-95	65
420 01 0007	Harjula	asuinpaikka	kivikausi	3243 07	692864	356102	92-95	68
420 01 0008	Tervajoentie	asuinpaikka	kivikausi	3243 04	692564	355560	87-95	71
420 01 0009	Vetotaipale 1	asuinpaikka	kivikausi	3243 04	692560	355580	87-95	74
420 01 0010	Tyynelä	asuinpaikka	kivikausi	3243 04	692554	355638	89-93	77
420 01 0011	Vetotaipale 2	asuinpaikka	kivikausi	3243 04	692556	355597	90-98	80
420 01 0012	Kuoppiemi	lapinraunio	varhaismetallik.	3243 08	693796	356076	85	83
420 01 0013	Sammalniemi	lapinraunio	varhaismetallik.	3243 03	694678	354056	89-95	86
420 01 0014	Syrjälähti	asuinpaikka	kivikausi	3243 08	693313	356328	92-95	89
420 01 0015	Hietaniemi	lapinraunio	varhaismetallik.	3243 08	693421	356268	82-83	92
420 01 0016	Riihilahti	asuinpaikka	kivikausi	3243 07	692810	356257	89-95	94
420 01 0017	Naistenniemi	asuinpaikka	kivikausi	3243 12	694360	357022	90-94	99
420 01 0018	Kolarinsaari- Soukanlahti	asuinpaikka	kivikausi	3243 08	693416	356108	85-89	101
420 01 0019	Kolarinsaari- Uitonniemi	asuinpaikka	varhaismetallik.	3243 08	693303	356220	82-84	103
420 01 0020	Kolarinsaari- Uitonniemi 2	pyyntikuoppa	ajoittamaton	3243 08	693310	356212	82-84	105
420 01 0021	Vintilä	asuinpaikka	kivikausi	3243 08	693234	356132	84-86	107
420 01 0022	Mieskallio	asuinpaikka	kivikausi	3243 08	693166	356078	87-89	109
420 01 0023	Varisniemi	asuinpaikka	varhaismetallik.	3243 08	693067	356066	82-84	111
420 01 0024	Pykäläsaari	lapinraunio + asuinpaikka	varhaismetallik.	3243 08	693685	356223	82-84	113
420 01 0025	Pohjoinen Likosaari	lapinraunio	varhaismetallik.	3243 09	694003	356306	82-84	115
420 01 0026	Parkkolansaari- Marjoniemi	asuinpaikka	kivikausi	3243 04	692902	355902	84-86	117
420 01 0027	Kaivonsaari	asuinpaikka	varhaismetallik.	3243 08	693557	356278	81-83	119
420 01 0028	Turpeensalmi 2	asuinpaikka	kivikausi	3243 07	692860	356080	85-87	121
420 01 0029	Kumpusaari	lapinraunio	varhaismetallik.	3243 08	693652	356184	82-84	123
420 01 0030	Hiisimäki 1	asuinpaikka	kivikausi	3234 06	691774	355378	90-95	125
420 01 0031	Hiisimäki 2	asuinpaikka	kivikausi	3234 06	691821	355368	90-95	129
420 01 0032	Hiisimäki 3	asuinpaikka	kivikausi	3234 06	691794	355423	90-93	131
420 01 0033	Riihijärvi	asuinpaikka	kivikausi	3243 07	692816	356323	95	135
420 01 0034	Raivio	asuinpaikka	kivikausi	3241 10	692516	353874	92-93	137
420 01 0035	Ritokangas	asuinpaikka	kivikausi	3243 03	694548	354006	95-97	139
420 01 0036	Tienpolvi	asuinpaikka	kivikausi	3243 02	693908	354510	92-94	141
420 01 0037	Ukkokangas	asuinpaikka	kivikausi	3241 11	693780	353047	106-108	145
420 01 0038	Riihilahti 2	asuinpaikka	varhaismetallik.	3243 07	692774	356241	83-85	148
420 01 0039	Laajalahti	asuinpaikka	kivikausi	3241 08	693157	352518	100	150
420 01 0040	Hietaranta	asuinpaikka	kivikausi	3243 08	693646	356038	92-93	152
420 01 0041	Kihlakivi	uhrikivi	historiallinen	3241 09	694147	352600	132-133	154
420 01 0042	Osmankivi	rajakivi	historiallinen	3241 10	692337	353836		157
420 01 0043	Patakivi	rajakivi	historiallinen	3234 03	691944	354059		160
420 01 0044	Orinnoro	tarinapaikka	historiallinen	3243 05	693373	355232		162
420 04 0001	Vaahoava	löytöpaikka	kivikausi	3243 08	693170	356375		164
420 04 0002	Tila n:o 3	löytöpaikka	kivikausi	3241 10	692600	353800		167
420 04 0003	Varpasenjoki	löytöpaikka	kivikausi	3243 08	693075	356570		169
420 04 0004	Kiviniemi	löytöpaikka	kivikausi					171
420 04 0005	Vaahoavankoski	löytöpaikka	varhaismetallik.	3243 08	693150	356372		172
420 04 0006	Kivelä	löytöpaikka	kivikausi	3243 08	693060	356398		174
420 04 0007	Pehintaipale	löytöpaikka	kivikausi	3241 12	694518	353988	83-84	176
420 04 0008	Niemelä	löytöpaikka	kivikausi	3243 07	692856	356284	85	178

420 04 0009	Riihijärvi 2	löytöpaikka	kivikausi	3243 07	692854	356303	90	180
420 04 0010	Mäenpää	löytöpaikka	kivikausi	3243 04	692180	355876		182
420 04 0011	Hankalahti	löytöpaikka	kivikausi	3242 10	695396	353037	82-85	184
420 04 0012	Horsmalahti	löytöpaikka	kivikausi	3243 06	694198	355872		186
420 04 0013	Lehtoniemi	löytöpaikka	kivikausi	3242 10	695377	353000	87-88	188
420 04 0014	Nurkkala	löytöpaikka	kivikausi	3243 01	692648	354208	95-100	190
420 04 0015	Palosalmi	löytöpaikka	kivikausi	3243 02	693762	354934	83	192
420 04 0016	Koskiniemi	löytöpaikka	kivikausi	3243 08	693229	356240	86-88	194
420 04 0017	Karvonkangas	löytöpaikka	kivikausi	3243 02	693536	354946	95	196
420 04 0018	Kylänlahti	löytöpaikka	kivikausi	3243 03	694941	354095	93-94	198
420 04 0019	Tervaltahti	löytöpaikka	kivikausi	3243 08	693266	356278	85	200
420 04 0020	Vattulahti	löytöpaikka	kivikausi	3241 11	693642	353142	97-98	202
420 04 0021	Heinäjoki	löytöpaikka	kivikausi	3241 11	693180	353348	105-107	204
420 04 0022	Kokonmäki	löytöpaikka	esihist?	3243 03	694774	354438	115-120	206
420 04 0023	Hämäläinen	löytöpaikka	kivikausi					208
420 04 0024	Kilpeläinen	löytöpaikka	kivikausi					209
420 04 0025	Schwartzberg	löytöpaikka	kivikausi					210
420 04 0026	Hankamäki	löytöpaikka	historiallinen					211
420 04 0027	Riuttalahti	löytöpaikka	kivikausi	3243 02	693570	354248		213
420 04 0028	Eerola	löytöpaikka	kivikausi	3243 03	694462	354113	90-95	215
420 04 0029	Kotamäki	löytöpaikka	kivikausi	3241 08	693920	352738	150-155	217
420 04 0030	Piispala	löytöpaikka	kivikausi	3243 03	694901	354508	107-110	219
420 04 0031	Humalajoki	löytöpaikka	kivikausi	3243 06	694332	355820		221
420 04 0032	Kiviranta	löytöpaikka	kivikausi	3243 03	694596	354036	85-90	223
420 04 0033	Mäntyharju	löytöpaikka	kivikausi	3243 04	692953	355921	85	225
420 04 0034	Vetotaipale	löytöpaikka	kivikausi	3243 04	692555	355619		227
420 04 0035	Päiväranta (Hessukka)	löytöpaikka	kivikausi	3243 03	694828	354238	82-85	229
420 04 0036	Moninmäen rahalöytö	löytöpaikka	historiallinen	3243 04	692816	355341		231
420 04 0037	Moninmäen metsäautotie	löytöpaikka	kivikausi	3243 04	692568	355594	92-95	232
420 04 0038	Jokilahti	löytöpaikka	kivikausi	3241 11				234
420 04 0039	Peltola	löytöpaikka	kivikausi	3243 02	693312	354167		235
420 04 0040	Mustalampi	löytöpaikka	kivikausi	3243 03	694566	354049	85-90	237
420 04 0041	Unimäki	löytöpaikka	kivikausi	3241 09	694090	352587		239
420 04 0042	Hautausmaa	löytöpaikka	kivikausi	3243 08	693340	356310		241
420 04 0043	Kuolemanjoki	löytöpaikka	kivikausi	3243 12	694170	357230		244
420 04 0044	Horsmalahti 2	löytöpaikka	kivikausi	3243 06	694192	355872		246
420 04 0045	Niinimäki	löytöpaikka	kivikausi	3243 07				248
420 04 0046	Niemelä	löytöpaikka	kivikausi					249
420 00 0001	Hietasaari	pyyntik?	esihist?	3243 04	692208	355236	85	250
420 00 0002	Vetotaipale 3	pyyntik?	esihist?	3243 04	692564	355587	95	252
420 00 0003	Karvonkangas S	kuoppia	historiallinen	3243 02	693542	354880	95-100	254
420 00 0004	Martinlampi	tervahauta	historiallinen	3234 06	691734	355440	98-99	256
420 00 0005	Hiisimäki NW	tervahauta	historiallinen	3234 06	691822	355360	89	258
420 00 0006	Hiisimäki NE	tervahauta	historiallinen	3234 06	691788	355421	95	260
420 00 0007	Tervalampi	tervahauta	historiallinen	3243 04	692551	355591	85	262
420 00 0008	Tomperlahdensuo	tervahauta	historiallinen	3241 10	692662	353814		264
420 00 0009	Kalmosaaret	rajamerkki	historiallinen	3241 12	694300	353980	85	266
420 00 0010	Riihilahti E	tervahauta	historiallinen	3243 07	692802	356267	96	268
420 00 0011	Laajalahti SW	tervahauta	historiallinen	3241 08	693164	352508		270
420 00 0012	Lamminmäki	tervahauta	historiallinen	3241 11	693125	353425	105	272
420 00 0013	Kiukaanniemi	kiviröykkiö	ajottamaton	3242 10	695051	353868	85	274
420 00 0014	Toinen talo	hautaröykkiö	historiallinen	3243 03	694726	354474	110-115	276
420 00 0015	Tyynelä	tervahauta	historiallinen	3243 04	692570	355637		278
420 00 0016	Mäntyharju 2	hauta	historiallinen	3243 04	692963	355936		280
420 00 0017	Kalmalahti	kiviröykkiö	ajottamaton	3241 11				282
420 00 0018	Kalmasaari	röykkiöitä	ajottamaton	3243 01	692882	354438		284
420 00 0019	Lapin talo	röykkiöitä	ajottamaton	3243 02	693568	354814		286
420 00 0020	Kulhuanmäki	röykkiöitä	ajottamaton					288
420 00 0021	Sahala	hautoja?	ajottamaton					289
420 00 0022	Orkomäki	merkkikivi	historiallinen	3243 05	693272	355268		290
420 09 0001	Onnela	kalliopoimuja	ajottamaton	3241 09	694147	352713		292

Perustiedot

<i>Muinaisjäännöstyyppi</i>	Asuinpaikat, asumuspainanteita
<i>Ajoitus:</i>	Kivikautinen
<i>Rauhoitusluokka</i>	1
<i>Lukumäärä:</i>	Painanteita 2 kpl ja pienempiä kuoppia 4 kpl
<i>Peruskartta:</i>	3243 07 Niinimäki
<i>Peruskoordinaatit:</i>	x= 6928 65, y= 3561 00, z= 92-95 mmpy
<i>Sijainti:</i>	Leppävirran kirkosta 20,8 km itäkaakkoon
<i>Alue tai rekisterikylä:</i>	Näätänmaa
<i>Kiinteistöt:</i>	5:97 Turpeensalmi I, om. Yrjö Satti (Heinävedentie 2862 A, 79100 Leppävirta)

Tutkimukset ja löydöt

Arvi Satti	1965	Irtolöytö	Savon Museo / Varkaus, saviastian paloja
Oiva Keskitalo	1971	Tarkastus	ei löytöjä
Arvi Satti	1972	Irtolöytö	KM 18803: 1- ² / ₇ asuinpaikkalöytöjä
Matti Huurre	1973	Tarkastus	KM 19215: 1-2 saviastian paloja
Lauri Pohjakallio	1976	Inventointi	KuM 6182 saviastian paloja
Petro Pesonen	1998	Inventointi	KM 31169 asuinpaikkaöltyjä
Timo Jussila	1998	Inventointi	ei löytöjä

Lyhyt kohdekuvaus Asuinpaikka sijaitsee harjanteella lähellä Turpeensalmea. Paikalla on kaksi suurta asumuspainannetta ja ainakin neljä pienempää kuoppaa.

Aiemmat tiedot

Irtolöytö 1965: Samaa löytöä kuin KM 18803, saviastian paloja 2 kpl. Löydetty hiekanotossa Turpeensalmen Soisalon puoleiselta rannalta hiekkaharjusta n. 300 m vesirajasta. Löytösyvyys n. 50 cm, paikalla myös hiiltä.

Oiva Keskitalo 1971: Arkeologian osaston arkistossa valokuvia tarkastuskäynnistä, kuvat 38227-38229.

Irtolöytö 1972: Löytyneet Turpeensalmen rannalta (Soisalon saaren puolelta) n. 300 m nykyisestä vesirajasta. Löydetty kun hiekkaharjusta otettiin hiekkaa, n. 50 cm:n syvyydestä. Paikalla oli havaittu myös hiiliä. Löytöjä oli toivottu tallettavaksi Savon Museoon Varkauteen, osa sinne on talletettu-kin.

Matti Huurre 1973: Ei kertomusta. Löytänyt Matti Huurre Turpeensalmen tilan maalta, metsässä maantien N-puolella olevasta pienestä hiekkakuopasta Turpeensalmen sillasta n. 150 m NE. Samalta paikalta keramiikkaa KM 18803.

Lauri Pohjakallio 1976: Turpeensalmen kivikautinen asuinpaikka sijaitsee Turpeensalmen sillasta n. 400 m itäkaakkoon ja alle 100 m paikallistien pohjoispuolella. Aikaisemmat löydöt on tehty hiekan

otossa. Asuinpaikan inventointiin liittyvässä tarkastuksessa totesin, että kyseessä on n. 40 x 20 m:n laajuinen sorakuoppa, joka on tehty lounaaseen viettävään harjumaastoon. Kuopan eteläreunalta poimin talteen kampakeraamisia saviastianpaloja (KuM 6182), joista suurin osa oli valunut ylempää kuopan luiskaan. Jokunen palanen "törrötti" heti turpeen alaisessa hiekassa. Löytökohdasta n. 30 m lounaaseen, eli rinnettä alaspäin on selkeä muinainen rantamuodostuma, ilmeisesti asuinpaikan aikainen ranta.

Timo Jussila 1998: Ei uusia havaintoja.

Inventointikertomus

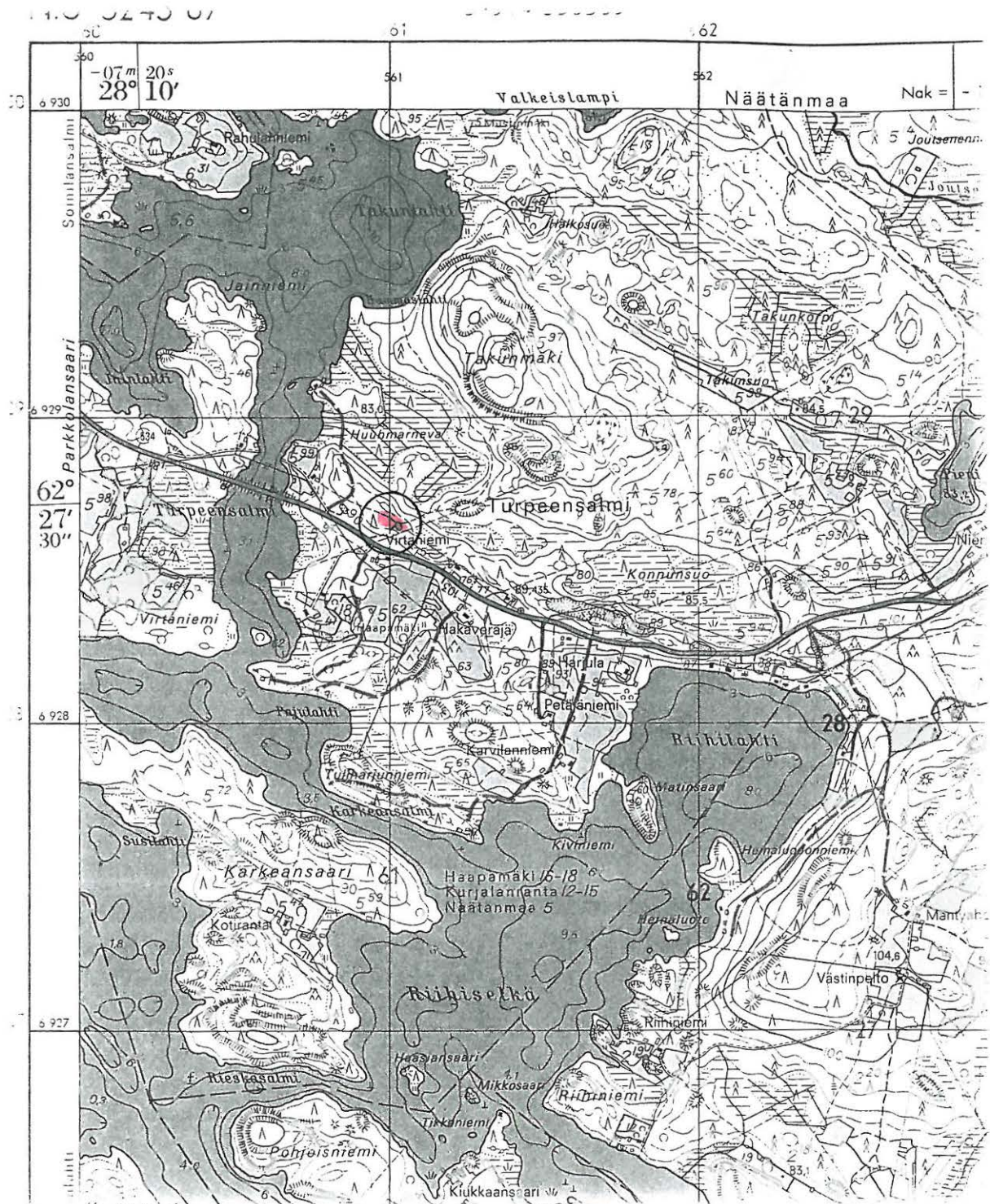
Tarkastin asuinpaikan Leppävirran inventointiin liittyen 13.8.1998 ja kävin paikalla vielä uudestaan 24.8.1998. Asuinpaikka sijaitsee hiekka/soraharjulla, jolla ovat muutkin keskeiset Näätäntaan asuinpaikoista. Aiemmat löydöt ovat peräisin harjun päällä olevasta pienestä hiekkakuopasta, joka nyt oli niin ummessa, ettei siitä löytynyt mitään. Sen sijaan tein havaintoja useista asumus- ym. painanteista. Yksi suuri asumuspainanne (painanne 2) on aivan ko. hiekkakuopan laidalla, osin kuopan vuoksi tuhoutuneena. Sen halkaisija on n. 10 m. Tein siihen koekuopan, josta löytyi tyypillistä kampakeramiikkaa. Maa oli soransekasta hiekkaa ja hyvin punaiseksi värjäytynyttä. Tein koekuopan nähtävästi keskelle lattiapintaa, koska värjäymä oli pinnassa, n. 10-15 cm syvyydellä. Toinen suuri painanne (painanne 1) on tästä luoteeseen, n. 20 m päässä. Painanne on muodoltaan suorakaide ja kooltaan n. 9 x 7 m. Siihen tehdyssä koekuopassa oli vahvaa likamaata, mutta löytöjä ei tullut. Tämän painanteen eteläpuolella on kolme kuoppaa (painanteet 3-5), halkaisijaltaan 2,5 - 3 m, joista yhden ympärillä on havaittavissa myös vallit (painanne 5). Yksi pieni kuoppa on myös hiekkakuopan kaakkoispuolella (painanne 6). Koko asuinpaikka on harjanteen päällä hyvin suojainen, sillä pohjoisen puolella on korkeahko lohkarevalli ja etelänpuoleisella rannallakin on hieman maavallia, vanhaa rantatörmää asuinpaikan suojana. Käydessäni uudestaan asuinpaikalla 24.8.1998 katsoakseni, onko metsäkoneiden jäljistä saatavissa löytöjä (ei ollut), törmäsin Veikko Markkaseen, joka löysi kaapeistaan muutaman kampakeramiikan palasen ja antoi ne minulle toimitettavaksi Kansallismuseoon. Palat ovat aikanaan hänen poikansa hiekkakuopasta löytämiä ja niitä on ollut kuulemma enemmänkin.

Asuinpaikka on metsätöistä ja hiekanotosta huolimatta varsin ehjä ja luultavasti huomattavasti laajempi kuin on aiemmin luultu. Asuinpaikka kuuluu rakenteidensa vuoksi luokkaan 1 ja alueen metsänhoitoyhdistykselle tulisi ilmoittaa, ettei kohteella saa suorittaa metsänäestystä tms.

Liitteet:

- Kartat: peruskarttaote 1:20000, yleiskarttaluonnos 1:1000
- Negatiivit:
- Diat:

Ote peruskartasta 1:20000 (3243 07 Niinimäki)
 Leppävirta Turpeensalmi (420 01 0001) merkitty punaisella ja ympäröity.

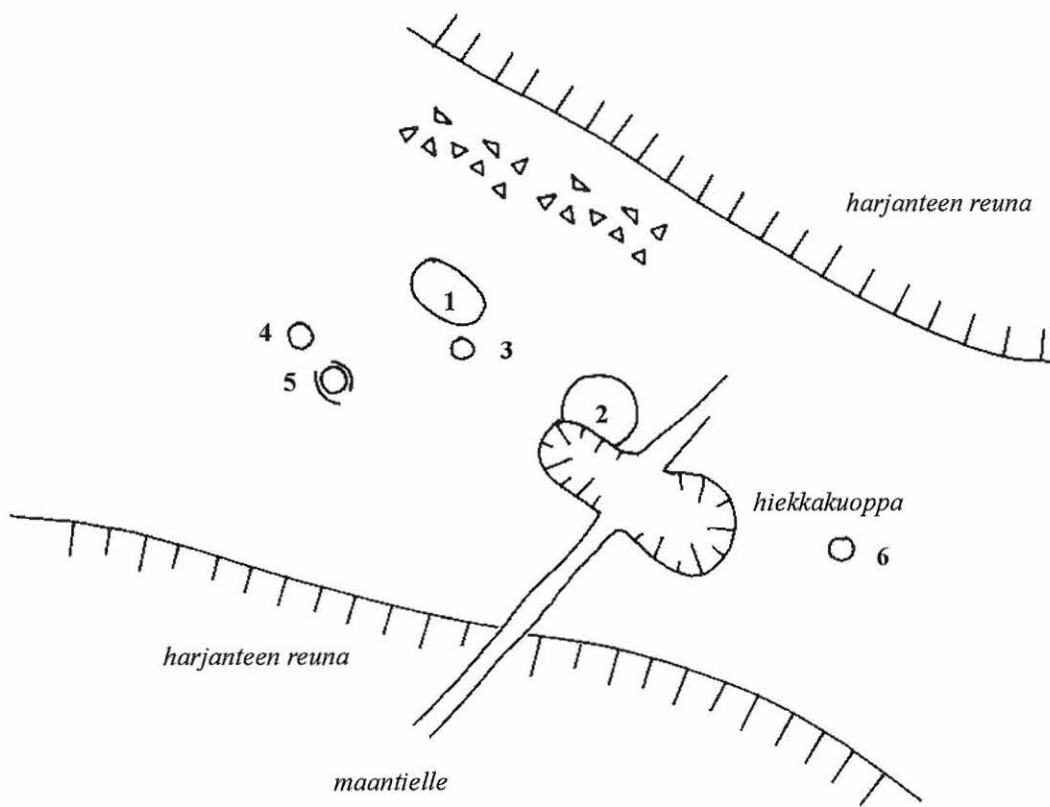


LEPPÄVIRTA [1] TURPEENSALMI**Petro Pesonen 1998**

Yleiskarttaluonnos 1:1000

Piirt. P. Pesonen

1-6 = asumus- ym. painanteita
 aiempia löytöjä hiekkakuopasta,
 KM 31169 asumuspainanteeseen 2
 tehdystä koekuopasta



Perustiedot

<i>Muinaisjäännöstyyppi</i>	Asuinpaikat
<i>Ajoitus:</i>	Kivikautinen
<i>Rauhoitusluokka</i>	1
<i>Lukumäärä:</i>	1
<i>Peruskartta:</i>	3243 04 Moninmäki
<i>Peruskoordinaatit:</i>	x= 6925 82, y= 3555 44, z= 90
<i>Sijainti:</i>	Leppävirran kirkosta 15,4 km itäkaakkoon
<i>Alue tai rekisterikylä:</i>	Moninmäki
<i>Kiinteistöt:</i>	6:7 <i>Hakaniemi</i> , om. Terttu Voutilainen (Untuvaisentie 4A3, 00820 Helsinki), 6:8 <i>Kankaanpata</i> , om. Markku ja Raimo Voutilainen (Kortejoentie 46, 79230 Moninmäki)

Tutkimukset ja löydöt

Väinö Voutilainen	1951	Irtolöytö	KM 12805:1-3 itäk. taltta, hioin, keramiikkaa
Väinö Voutilainen	1954	Irtolöytö	KM 13653: 1-2 keramiikkaa, hiiliä
Ville Luho	1955	Kaivaus	KM 13886: 1-453 asuinpaikkalöytöjä
Voitto ja Alpo Asikainen	1964	Irtolöytö	KM 16728 (osa) keramiikkaa
Hannu Järveläinen	1965	Irtolöytö	KM 16743:1-2 keramiikkaa (osa)
Matti Huurre	1973	Tarkastus	KM 19229 keramiikkaa
Lauri Pohjakallio	1976	Inventointi	KuM 6188 saviastian pala
Päivi Kankkunen	1989	Kaivaus	KM 25353:1-126 asuinpaikkalöytöjä
Petro Pesonen	1993	Inventointi	ei löytöjä
Petro Pesonen	1998	Inventointi	KM 31170 kvartsi-iskos
Timo Jussila	1998	Inventointi	ei löytöjä

Lyhyt kohdekuvaus

Laajahko kivikautinen asuinpaikka, jolla rikas löytöaineisto. Lounaaseen viettävä hiekkaharjurinne.

Aiemmat tiedot

Irtolöydöt 1951: Löytäjä Väinö Voutilainen, Kankaanpata, Leppävirta Moninmäki. Esineet on löydetty v. 1951 Litmaniityn tuntumasta. Taltta on löydetty ojan reunasta, joka on puhdistettu n. 2 vuotta sitten. Esine löytyi Voutilaisen etsiessä kiviä poropöntön painoksi. Toiset löytyivät hiekkakuopasta, Litmaniitylle johtavan tien varrelta eli itse asuinpaikalta.

Irtolöydöt 1954: Löytäjä on Väinö Voutilainen, os. Kankaanpata, Leppävirta Moninmäki. Löydöt ovat samasta paikasta kuin KM 12805 saviastian palat eli varsinaiselta asuinpaikalta, hiekkakuopasta.

Ville Luho 1955: Luho kaivoi asuinpaikalla 360 m2 rikasta aluetta, jolta löytyi tyypillistä kampakeramiikkaa, varhaista asbestikeramiikkaa ym. asuinpaikkalöytöjä. Kiinteinä muinaisjäännöksinä

tutkittiin hiili- ja nokimaaläikkiä sekä likamaakuopanteita.

Irtolöydöt 1964: Osa ko. koulupoikien löydöistä, Luhon vanha kaivauspaikka.

Irtolöydöt 1965: Löytäjä kerännyt Moninmäen asuinpaikoilta (Voutilainen, Valkama, Holopainen)

Matti Huurre 1973: Ei kertomusta. Löydetty Leppävirran kunnan Moninmäen kylästä Kankaanpään tilan RN:o 6:6 maalta, paikalta, missä V.Luho kaivanut 1955.

Lauri Pohjakallio 1976: Leppävirran muinaisjäännösten inventointiin liittyen tarkastin Voutilaisen asuinpaikan, jolla Ville Luho suoritti kaivauksen kesällä 1955. Asuinpaikka sijaitsee Kankaanpään talosta n. 2750 m kaakkoon, lounaaseen Litmaniitylle viettävän hiekkaharjurinteen verraten tasaisella kohdalla. Litmajoki on asuinpaikasta n. 120 m lounaaseen, Moninmäen tie n. 150 m koillisessa. Paikka on tällä hetkellä umpeutuneena oleva hiekkakuoppa. Heti sen pohjoispuolella rinne kohoaa jyrkästi, etelään vietto on loivaa. Kaivauskohdan itä- ja länsipuoleet ovat verraten tasaista maata ja vaikka en paikalla tehnytään löytöjä, on ilmeistä, että asuinpaikka jatkuu itään ja länteen. Asuinpaikan pohjoispuolella olevan rinteen päällä on avattu uusi hiekkakuoppa. Sen reunoissa en havainnut mainittavaa.

Päivi Kankkunen 1989: Moninmäen Voutilaisen asuinpaikalla kaivettiin kaksi koeojaa: toinen, EW, oli 2 x 18 m ja toinen, NS, 1 x 14 m. Koeojaan NS tehtiin laajennus 2 x 2 m. Lisäksi kaivettiin 40 1 x 1 m:n suuruista koekuoppaa, yhteensä 94 m. Asuinpaikan ulottuminen länteen ja pohjoiseen saatiin selvitettyä. Kulttuurikerros koostui löytöjen lisäksi myös punertavasta kulttuurimaasta, ja se oli keskimäärin 20 cm paksu. Punertavaa kulttuurimaata oli kuitenkin havaittavissa vain koeojissa, jossa sen ylimmäksi yhtenäiseksi esiintymisrajaksi havaittiin n. linja x=94 eli n. 95,50 m mpy sekä koekuopassa 89/500. Löytöjä saatiin kuitenkin myös sellaisista koekuopista, joista ei kuitenkaan tehty havaintoja kulttuuri- tai likamaasta. Havaintoja harmaanruskeasta, hiilen kappaleita sisältävästä, mahdollisesta kaskikerroksesta, tehtiin lähes kaikista koekuopista. Havaintoja humuskerroksen alaisesta puhtaasta hiekkakerroksesta, jonka alla on aiempi turvekerros, tehtiin joistakin koekuopista, lähinnä vanhan hiekkakuopan länsipuolisilta alueilta.

Kesän 1989 koekaivaushavainnot eivät mielestäni tue Luhon esittämää vaikutelmaa, että pääosa asuinpaikan alueesta olisi vuonna 1955 tullut tutkituksi. Siihen viittaavat ylläolevien havaintojen lisäksi mm. melko runsaslöytöiset koekuopat vanhan hiekkakuopan itäpuolella. Lähimmät kivikautiset asuinpaikkalöydöt ovat n. 200 m:n päässä Voutilaisen asuinpaikasta kaakkoon (Tervajoentie) ja edelleen löytöpaikkoja on 5 kpl tästä itään ja pohjoiseen (Leppävirta 9, 4, 10, 3 ja 11). Kyseessä on todennäköisesti melko yhtenäinen ja laaja asuinpaikka-alue. Em. löytöpaikkojen suhde toisiinsa ja niiden laajuus on koekaivausin tutkimatta.

Petro Pesonen 1993: Kävin asuinpaikalla Karim Peltosen kanssa 17.8.1993. Tarkastelimme Kankkusen kaivauskertomuksessa mainittujen kahden alimman hiekkakuopan seinämiä havaitsematta kuitenkaan mitään. Kankkusen koekaivausalue paikallistettiin näiden hiekkakuoppien välillä; alue oli maastoutunut ympäristöönsä jo lähes täydellisesti. Tarkastuksen tarkoituksena oli selvittää rantaterassien suhde vanhoihin kaivausalueisiin. Yksi törmän yläreuna paikallistettiin keskimmäisen hiekkakuopan alaosaan pitkin kulkevaksi. Saman törmän juuri kulkee suunnilleen alimman hiekkakuopan kohdalla. Maisema on kuitenkin siinä määrin epäselvä, etteivät terassit ole selviä.

Timo Jussila 1998: Ei uusia havaintoja.

Inventointikertomus

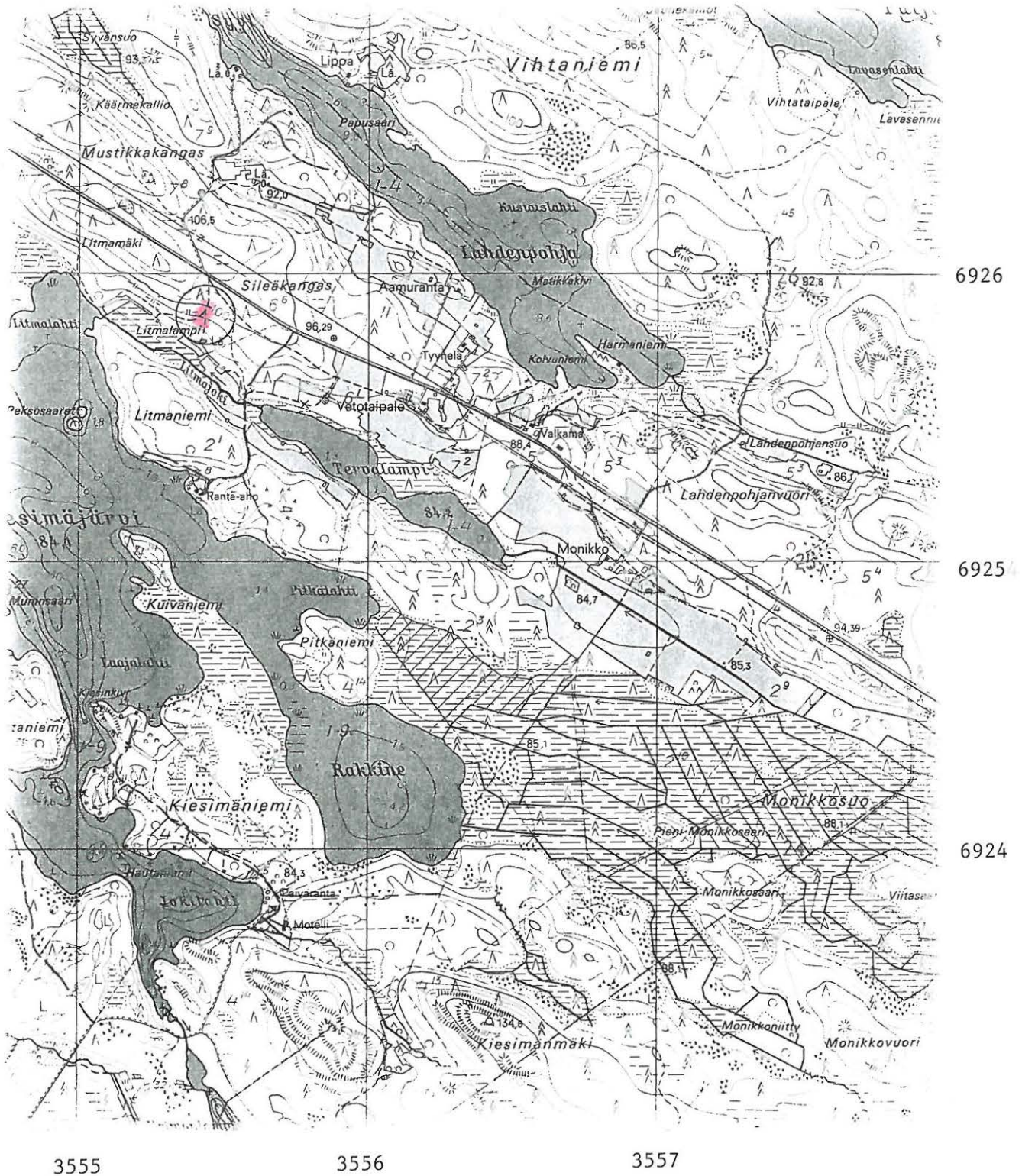
Tarkastin asuinpaikan Leppävirran inventoinnin yhteydessä. Maasto on paikalla loivasti lounaaseen viettävää rinnettä, maaperä hiekkaa ja maisema hyvin metsäinen. Luhon ja Kankkusen kaivausalueet

ovat jo täysin ummessa. Kankkusen kaivausalueiden yläpuolella ollutta hiekkakuoppaa oli käytetty hiljakkoin ja sieltä löysin yhden kvartsi-iskoksen, Litmaniitylle vievältä tieltä n. 30 m itään. Kuopasta oli sysätty hiekkaa reunoille ja kvartsi oli tällaisessa kasassa - maa oli hyvin tummanruskeaa likamaata kasassa. Kvartseja oli myös alhaalla tällä tiellä, lähellä niittyä. Niitä en kuitenkaan ottanut talteen, koska tiellä oli myös sepeliä. Hiekanotto jatkunee alueella.

Liitteet:

- Kartat: peruskarttaote 1:20000
- Negatiivit:
- Diat:

Ote peruskartasta 1:20000 (3243 04 Moninmäki)
Leppävirta Voutilainen (420 01 0002) merkitty punaisella ja ympäröity.



Perustiedot

<i>Muinaisjäännöstyyppi</i>	Asuinpaikat, punamultahautakalmisto
<i>Ajoitus:</i>	Kivikautinen
<i>Rauhoitusluokka</i>	1/2
<i>Lukumäärä:</i>	1
<i>Peruskartta:</i>	3243 04 Moninmäki
<i>Peruskoordinaatit:</i>	x= 6925 62, y= 3556 24, z= 92
<i>Sijainti:</i>	Leppävirran kirkosta 16,7 km itäkaakkoon
<i>Alue tai rekisterikylä:</i>	Moninmäki
<i>Kiinteistöt:</i>	7:10 <i>Antinranta</i> , om. Toivo ja Ruusa Pirinen (Jäniksenlinnantie 333, 05430 Nuppulinna), 7:11 <i>Tyynelä</i> , om. Vuokko Kauhanen (Moninmäentie 610, 79230 Moninmäki)

Tutkimukset ja löydöt

Voitto ja Alpo Asikainen	1964	Irtolöytö	KM 16728:1-10 (osa) keramiikkaa
Hannu Järveläinen	1965	Irtolöytö	KM 16743:1-2 (osa) keramiikkaa
Ville Luho	1966	Kaivaus	KM 17076: 1-146 asuinpaikka- ja kalmistolöytöjä
Matti Huurre	1973	Tarkastus	ei löytöjä
Lauri Pohjakallio	1976	Inventointi	ei löytöjä
Petro Pesonen	1998	Inventointi	ei löytöjä

Lyhyt kohdekuvaus Asuinpaikka ja punamultahautakalmisto aivan Moninmäen tien vieressä.

Aiemmat tiedot

Irtolöytö 1964: Osa koulupoikien löydöistä (ks. Leppävirta Voutilainen), löytöpaikkana hiekkakuoppa tien vieressä.

Irtolöytö 1965: Löytöjä kerännyt Moninmäen asuinpaikoilta (Voutilainen, Valkama, Holopainen)

Ville Luho 1966: Ei kertomusta - Museoviraston arkeologian osaston arkistossa on joukko kaivauskarttoja ja valokuvia. Kaivauksilla on tutkittu ainakin joitakin mahdollisia punamultahautoja.

Matti Huurre 1973: Ei kertomusta.

Lauri Pohjakallio 1976: Holopaisen kivikautinen asuinpaikka, jolla Ville Luho suoritti kaivauksen v. 1966 sijaitsee Tyynelän talosta n. 150 m lounaaseen, Vetotaipaleen talosta n. 100 m koilliseen, Moninmäen tien pohjoispuolella ja mainitusta tiestä Tyynelään erkanevan tilustien risteyksestä n. 20 m pohjoiseen tai pohjoisluoteeseen. Paikalla oleva hiekkakuoppa sijaitsee käytännöllisesti katsoen harjun lakitasanteella. Luhon kaivaus on tapahtunut hiekkakuopan lounaispuolella. Kuopan koillisreunasta maasto lähtee laskemaan ja n. 7 m kuopan reunasta on loiva rantamuodostuma. Hiekkakuopan länsipäässä erottui leikkauksessa n. 20 cm syvällä ohut punamultakerros (n. 1 cm) ja siitä vielä länteen n. 1,5 m on 2,5 x 2,5 m:n laajuinen, ehkä 30 cm syvä syvennys, jonka paikan Luho jätti näreen takia kaivamatta. Nyt närettä ei enää ollut.

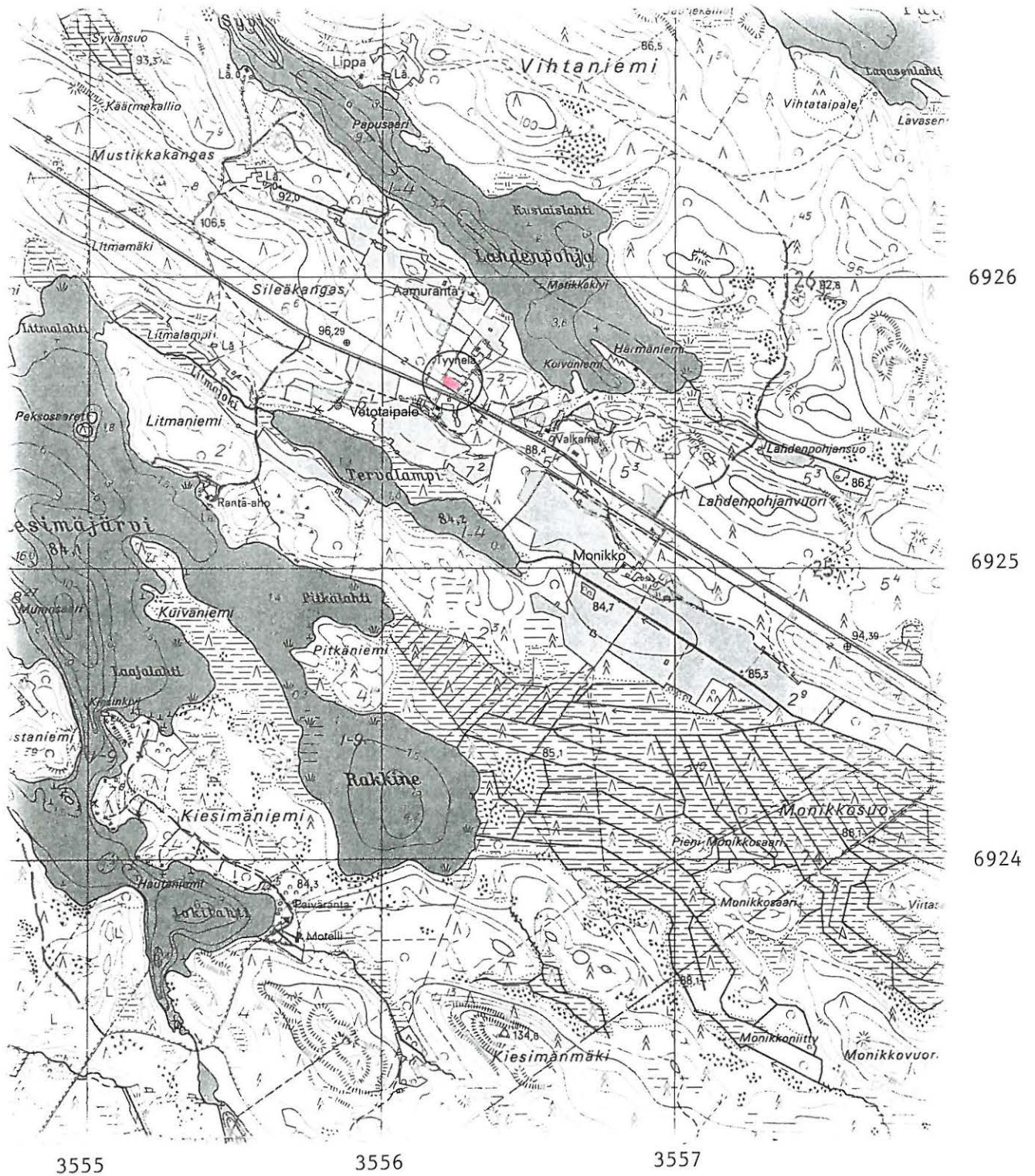
Inventointikertomus

Tarkastin asuinpaikan Leppävirran inventoinnin yhteydessä. Asuinpaikka sijaitsee harjun lakitasanteella, jossa Luho kaivoi hiekkakuopan lounaispuolella. Luhon kaivauksella todettiin mm. punamultahautoja ja Pohjakallio on v. 1976 havainnut hiekkakuopan leikkauksessa ohuen punamultakerroksen, ilmeisen punamultahaudan. Tämän vieressä Pohjakallio on havainnut myös n. 2,5 x 2,5 m laajuisen painanteen. Nyt hiekkakuoppa on umpeutunut ja minulla oli vaikeuksia erottaa, mikä on hiekkakuoppaa ja mikä mahdollisesti Luhon kaivausalue. Sama tasainen kangas jatkuu molempiin suuntiin ja on hyvin todennäköistä, että asuinpaikka on laajempi kuin pelkkä hiekkakuopan alue.

Liitteet:

- Kartat: peruskarttaote 1:20000
- Negatiivit:
- Diat:

Ote peruskartasta 1:20000 (3243 04 Moninmäki)
 Leppävirta Holopainen (420 01 0003) merkitty punaisella ja ympäröity.



Perustiedot

<i>Muinaisjäännöstyyppi</i>	Asuinpaikat
<i>Ajoitus:</i>	Kivikautinen
<i>Rauhoitusluokka</i>	2
<i>Lukumäärä:</i>	1
<i>Peruskartta:</i>	3243 04 Moninmäki
<i>Peruskoordinaatit:</i>	x= 6925 53, y= 3556 30, z= 92
<i>Sijainti:</i>	Leppävirran kirkosta 17 km itäkaakkoon
<i>Alue tai rekisterikylä:</i>	Moninmäki
<i>Kiinteistöt:</i>	6:10 Vetotaipale

Tutkimukset ja löydöt

Asikainen	1955	Irtolöytö	KM 13886: 456-457 keramiikkaa
Keinänen	1955	Irtolöytö	KM 13886: 455 pohjalainen kirves
Veikko Asikainen	1958	Irtolöytö	KM 14825:1-23 keramiikkaa
Voitto ja Alpo Asikainen	1964	Irtolöytö	KM 16728:1-10 (osa) keramiikkaa
Hannu Järveläinen	1965	Irtolöytö	KM 16743:1-2 (osa) keramiikkaa
Matti Huurre	1973	Tarkastus	KM 19217: 1-2 keramiikkaa, kivilaji-iskos
Veikko Asikainen	1973	Irtolöytö	KM 19266: 1-10 asuinpaikkalöytöjä
Lauri Pohjakallio	1976	Inventointi	KuM 6187 keramiikkaa
Veikko Asikainen	1989	Irtolöytö	KM 25891: 1-18 keramiikkaa ym.
Petro Pesonen	1998	Inventointi	ei löytöjä
Timo Jussila	1998	Inventointi	ei löytöjä

Lyhyt kohdekuvaus

Peltoa, runsaasti löytöjä. Valkaman tilan riiheneduspelto.

Aiemmat tiedot

Irtolöydöt 1955: Löydetty kaivausalueelta (Voutilainen) n. kilometrin päässä olevalta Asikaisen pellolta. Löydetty n. kilometrin kaivausalueelta (Voutilainen) olevalta Keinäsen pellolta.

Irtolöytö 1958: Löytäjä on Veikko Asikainen, Moninmäki Leppävirta. Saviastian palat löytyivät syksyllä 1958. Löytöpaikan selostus: Noin 100 m Vetotaipaleen talosta itään, 50 m Moninmäen koululle johtavasta tiestä länteen, noin puolivälissä Saijanlahden ja Tervalammen välisellä kannaksella, joka on noin 700-800 m leveä löytöpaikan kohdalla. Löytöpaikka on riiheneduspelto. Esineet löydettiin perunankaivuussa, hiekkapellolta, n. 40 cm syvyydeltä. Löytöpaikalla oli punaiseksi palanutta maata ja nokea sekä kvartsinpalasia, joista löytäjä otti ainoastaan yhden talteen. Astianpalasia löytyi n. 10 x 30 m:n alalta, mutta noin 1 neliömetrin alalta löytyi hyvin runsaasti, jotka oli 40 cm syvyydessä. Osa löytyi lähempää maanpintaa. Verifikaatissa on hyvä karttaluonnos löytöpaikasta.

Irtolöytö 1964: Osa koulupoikien löydöistä (ks. Leppävirta Voutilainen). Pellosta.

Irtolöytö 1965: Löytäjä kerännyt Moninmäen asuinpaikoilta (Voutilainen, Valkama, Holopainen)

Matti Huurre 1973: Ei kertomusta. Löydetty Leppävirran kunnan Moninmäen kylästä Valkaman tilan maalta. N:o 1 Vetotaipaleen talosta n. 100 m E tien eteläpuolella olevasta pellostä, 2 tien pohjoispuolisesta ojasta. Ent. löytöjä pellostä KM 13886:456-457, 16728, 16743.

Irtolöytö 1973: Löydöt Riihipellolta, löydetty peltotöiden yhteydessä.

Lauri Pohjakallio 1976: Tarkastin Valkaman asuinpaikan Leppävirran inventointiin liittyen. Oppaanani paikalla oli maanomistaja Veikko Asikainen. Asuinpaikka sijaitsee Valkaman tilan riiheneduspellolla, tilan päärakennuksesta n. 260 m länsiluoteeseen Moninmäen tien eteläpuolella. Asikaisen mukaan runsain löytökohta on tiestä n. 30 m lounaaseen ja pellon luoteisnurkkauksesta n. 60 m kaakkoon. Tältä kohden poimin pari kampakeramiikanpalaa (KuM 6187). Asikaisen kertoman mukaan riihen edustan puoleisesta pellon osasta (em. paikasta länteen) ei ole löytynyt mitään, kun taas esim. kaakkoislaidalta hän on löytänyt mm. nuolenkärjen (kaakkoislaita ei ole kaukana Tyynelän asuinpaikasta), joka on tien toisella puolella.) Tarkastuksessa ei selvinnyt, onko löytöjen levinneisyys "luontaista" vai viljelyksen aiheuttamaa. Maisemallisesti löytöpaikka antaa niemen kärjen vaikutelman. Em. eniten löytöjä käsittäneestä paikasta maasto laskeutuu loivasti itäkoilliseen, kaakkoon ja lounaaseen. Loivaa maaston kohoamista on pohjoiseen ja luoteeseen, jos kohta nousu on niin vähäistä, että asuinpaikan voidaan katsoa sijaitsevan lähes Moninmäen asuinpaikka-alueen "lakitasanteella".

Irtolöytö 1989: Löydöt toimittanut ja löytänyt maanomistaja, mv. Veikko Asikainen sekä hänen poikansa. Löytökohta on Valkaman tilan pelto, josta on aiemmin tullut löytöjä kyntötyön yhteydessä kuten nytkin.

Timo Jussila 1998: Ei uusia havaintoja.

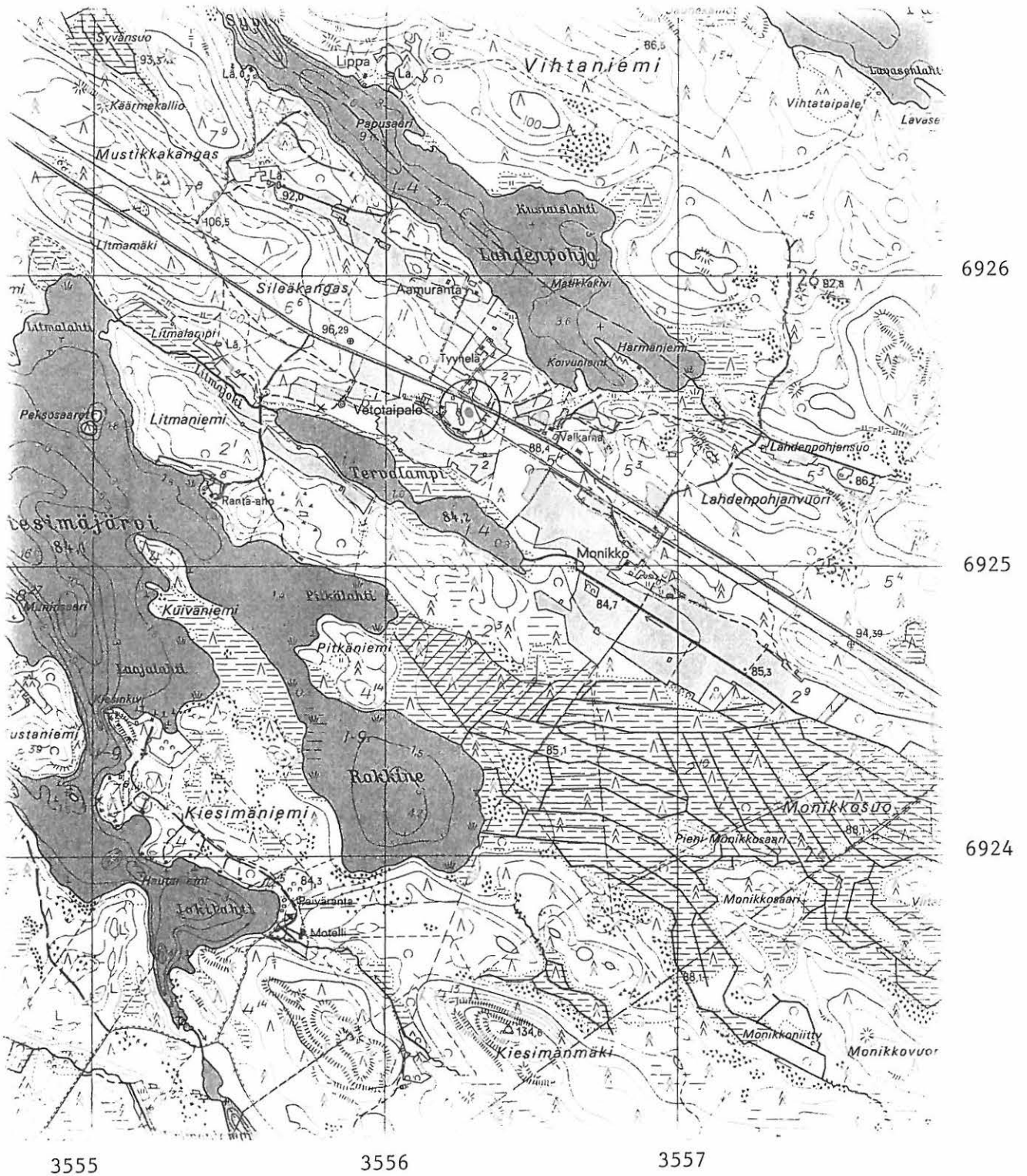
Inventointikertomus

Tarkastin asuinpaikan Leppävirran inventoinnin yhteydessä. Alue on peruna- ja heinäpeltoa aivan Moninmäen tien varrella, sen eteläpuolella. Perunapellon itäosaa pystyi tarkastelemaan. Maaperä näkyi olevan hiekkaa, mitään en kuitenkaan havainnut.

Liitteet:

- Kartat: peruskarttaote 1:20000
- Negatiivit:
- Diat:

Ote peruskartasta 1:20000 (3243 04 Moninmäki)
 Leppävirta Valkama (420 01 0004) merkitty punaisella ja ympäröity.



Perustiedot

<i>Muinaisjäännöstyyppi</i>	Asuinpaikat
<i>Ajoitus:</i>	Kivikautinen
<i>Rauhoitusluokka</i>	2
<i>Lukumäärä:</i>	1
<i>Peruskartta:</i>	3243 04 Moninmäki
<i>Peruskoordinaatit:</i>	x= 6923 64, y= 3555 54, z= 90-95
<i>Sijainti:</i>	Leppävirran kirkosta 17 km kaakkoon
<i>Alue tai rekisterikylä:</i>	Moninmäki
<i>Kiinteistöt:</i>	4:35 <i>Kahankalliot</i> , om. Lauri Kahanpää (Torpankuja 3C13, 40740 Jyväskylä), 4:37 <i>Koivula</i> , om. Leppävirran kunta

Tutkimukset ja löydöt

Lauri Rotko	1965	Irtolöytö	KM 16725:1-3 keramiikkaa
Matti Huurre	1973	Tarkastus	KM 19216 keramiikkaa
Lauri Pohjakallio	1976	Inventointi	KuM 6186 keramiikkaa
Petro Pesonen	1998	Inventointi	ei löytöjä

Lyhyt kohdekuvaus

Asuinpaikka mäen lakitasanteella.

Aiemmat tiedot

Irtolöytö 1965: Saviastianpalat on löytänyt Lauri Rotko, Leppävirta Riihiranta Urimo, toukokuussa 1965. Ne löytyivät hiekanotossa, n. 20-30 cm syvyydeltä ruskeasta hiekasta.

Matti Huurre 1973: Ei kertomusta. Löydetty Leppävirran kunnan Moninmäen kylästä Veikko Kahanpään omistamalta metsäpalstalta RN:o 4:14. Paikka on Kiesimäjärven kaakkoisosassa olevan Jokilahden SE-rannalla olevalla soramäellä Kiesimäniemen tyvellä olevasta Kiesinkiven motellista n. 200 m SW, motelliin vievän tien varressa oleva mitätön hiekanottoaika. Aikaisempia löytöjä KM 16725.

Lauri Pohjakallio 1976: Leppävirran inventointiin liittyen tarkastin Kiesinkiven asuinpaikan. Se sijaitsee Kiesimäjärven kaakkoispäässä olevan Jokilahden kaakkoisrannasta n. 100 m kaakkoon. Havaittu löytöpaikka on Motelliin ja edelleen Päivärantaan johtavan tien itäpuolella, tarkemmin määriteltynä em. tien länsipuolella olevasta selvästi erottuvasta siirtolohkareesta (haljennut kahtia) n. 45 m etelään. Lauri Rotkon tekemät löydökset (KM 16725: 1-3) ovat tien varressa olevasta n. 7 m pitkästä ja leveimmillään n. 1,5 m leveästä "sorakuopasta", joka nykyisellään kasvaa nuorta leppikkoa. Sorakuopan reunoilla en havainnut mitään mainittavaa. Koska löytöpaikka on ehkä siinä suhteessa poikkeuksellinen, että se sijaitsee mäen laella (vrt. kuitenkin myös Moninmäen muita asuinpaikkoja Kiesimäjärven koillisrannalla) tein n. 2 m em. "sorakuopasta" kaakkoon koekuopan varmistuakseni siitä, että paikalla todella on asp. eikä pelkästään sattumalta yhden rikkoutuneen astian rippeet, kuten Rotkon löydöstä eräänä mahdollisuutena oli esitetty. Kuopasta tuli pala asbestikeramiikkaa (KuM 6186) n. 10-15 cm:n syvyydeltä maan pinnasta lukien. Kuopan kohdalla humuksen vahvuus oli n. 5 cm, harmaan huuhtoutuneen kerroksen n. 3 cm. Sen alla oli erittäin voimakkaasti punaisenruskeaksi värjäytynyttä hienohiekaista kulttuurimaata n. 10 cm, jonka alapuolelta maa alkoi vaalentua koskemattoman näköiseksi.

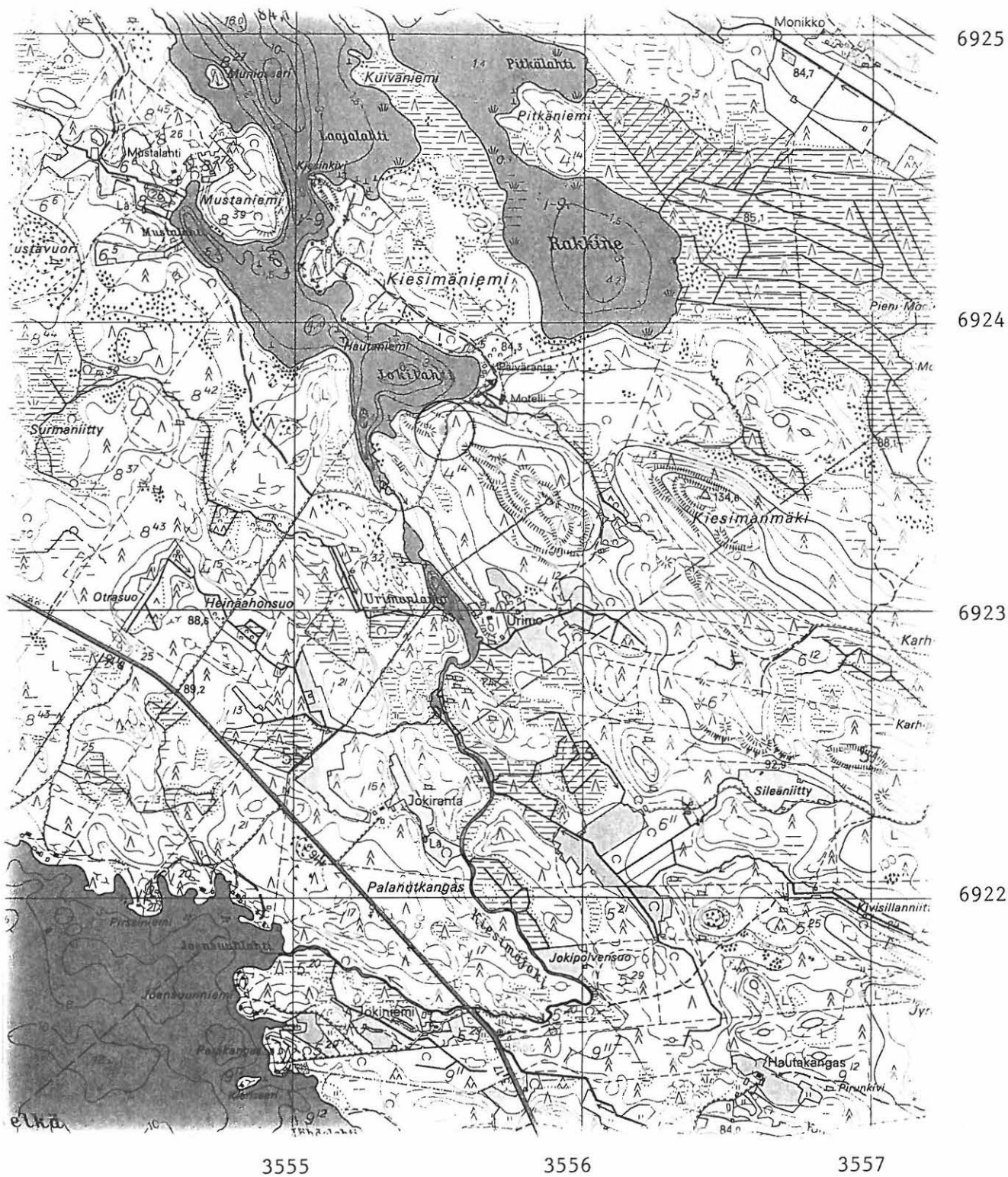
Inventointikertomus

Tarkastin kohteen Leppävuiran inventoinnin yhteydessä. Kohteella ei ole tapahtunut mitään merkittäviä muutoksia sitten Lauri Pohjakallion tarkastuksen v. 1976. Hiekkakuoppa, josta aiempia löytöjä on tehty, oli nyt täynnä vettä ja maasto oli muutenkin hyvin kosteaa ja louhikkoista. Ilmeisesti paikalla kuitenkin on asuinpaikka, kuten Pohjakallion havainnoista voi päätellä. Paikka sijaitsee mäen laella. Löytöalue eli asuinpaikka on n. 50 x 50 m laajuinen lakitasanne.

Liitteet:

- Kartat: peruskarttaote 1:20000
- Negatiivit:
- Diat:

Ote peruskartasta 1:20000 (3243 04 Moninmäki)
Leppävirta Kiesinkivi (420 01 0005) merkitty punaisella ja ympäröity.



Perustiedot

<i>Muinaisjäännöstyyppi</i>	Asuinpaikat
<i>Ajoitus:</i>	Kivikautinen
<i>Rauhoitusluokka</i>	2
<i>Lukumäärä:</i>	1
<i>Peruskartta:</i>	3241 10 Sorsakoski
<i>Peruskoordinaatit:</i>	x= 6926 40, y= 3538 12, z= 90-95
<i>Sijainti:</i>	Leppävirran kirkosta 6 km lounaaseen
<i>Alue tai rekisterikylä:</i>	Osmajärvi
<i>Kiinteistöt:</i>	

Tutkimukset ja löydöt

		Irtolöytö	KM 23513:1-13 asuinpaikkalöytöjä
Pekka Kautovaara		Irtolöytö	KM 29096: 1-9 asuinpaikkalöytöjä
Toimi Vääntinen		Irtolöytö	Savon Museo/Varkaus saviastianpaloja 10 kpl
Toimi Vääntinen		Irtolöytö	KM 18804:1-11 asuinpaikkalöytöjä
Lilli Vääntinen, Tapio Kautovaara	1968	Irtolöytö	KM 17622:1-10 asuinpaikkalöytöjä
Tapio Kautovaara	1968	Irtolöytö	KM 17680: 2-77 asuinpaikkalöytöjä
Oiva Keskitalo	1971	Tarkastus	ei löytöjä
Lauri Pohjakallio	1976	Inventointi	KuM 6180:1-4 asuinpaikkalöytöjä
Petro Pesonen	1998	Tarkastus	KM 31171:1-13 asuinpaikkalöytöjä

Lyhyt kohdekuvaus Pieni pelto, jolta runsaasti löytöjä. Asuinpaikka jatkuu sekä etelään että pohjoiseen.

Aiemmat tiedot

KM 23513 Kampakeramiikkaa. Kuulunut Sulo Emil Markkasen kotimuseoon. Tämän tytär Arja Antikainen lahjoittanut museon esineistön Varkauden museolle kesällä 1986. Keramiikka toimitettu museovirastoon, toivotaan Varkauden Museoon. Löytöpaikka Leppävirta Takkula Lahdenranta, asuinpaikka talosta n. 300 m oleva pelto.

KM 29096: Löydöt Takkulan Lahdenrannan asuinpaikalta, pellosta.

Savon Museo: Löydetty Leppävirroilta Takkulan kylän Lahdenrannan tilan maalta n. 250 m talosta S olevalta pelloilta. Samaa löytöä KM 18804.

Irtolöytö 1968: Löytäjä on emäntä Lilli Vääntinen, Leppävirta Takkula. Löydöt on kerätty pellonraivauksen yhteydessä v. 1968. Löydettyäessä esineet olivat n. 40 cm:n syvyydellä, maaperä oli hiekkaa. Museonhoitaja Tapio Kautovaara kävi paikalla myöhemmin samana vuonna ja keräsi lisää löytöjä pelloilta.

Oiva Keskitalo 1971: Keskitalo on käynyt paikalla valokuvaamassa, kuvat 38320-38322.

Lauri Pohjakallio 1976: Leppävirran inventointiin liittyen tarkastin Lahdenrannan kivikautisen asuinpaikan. Sen kohdalla on ollut tasainen tukkilaani, johon katerpillarilla tehtiin pelto v. 1965, jossa yhteydessä ensimmäiset löydöt tehtiin. Löytöpaikka ei ole kuten aikaisemmissa luettelotiedoissa sanotaan Lahdenrannan talosta etelään (S), vaan n. 300 m pohjoiseen. Löydöt on tehty kylätien ja tilustien risteuksen välittömästi pohjoispuolella olevasta hiekkapellosta. Eniten löydöksiä on tehty sen alueen koillispuolelta, jossa pellossa näkyy heikko notkelma. Käydessäni paikalla toukokuussa 1976 fil.lis. Christian Carpelanin kanssa tehtiin mullikkona olevasta pellostä vähän löytöjä. Inventointitarkastuksessa syksyllä löytyi vielä muutama keramiikanpalanen. Niistä laitimmaiseta 13 m pellon pohjoiskulmauksesta lounaaseen aivan ojan penkasta. Tämä merkinnee (?) sitä, että asuinpaikka jatkuu pellon luoteispuolelle metsään, jossa maaperä on niin ikään verrattain tasaista, loivasti lounaaseen viettävää. Havaitusta asuinpaikkakohdasta kaakkoon, kylätien toisella puolella olevasta ojasta on maanomistajan mukaan (muistitieto?) joku pikkupoika löytänyt keramiikkaa, joten asuinpaikan jatkuminen tähänkin suuntaan on mahdollista. Asuinpaikan kohdalla rinteen perusvietto on koillisesta lounaaseen. Pellon yllä eli koillispuolella metsikkö alkaa nousta jyrkästi ja on kivikkoista. Lounaspuolella jatkuu lasku loivasti n. 50 m, kunnes on verraten jyrkkä törmä alapuolella oleville pelloille.

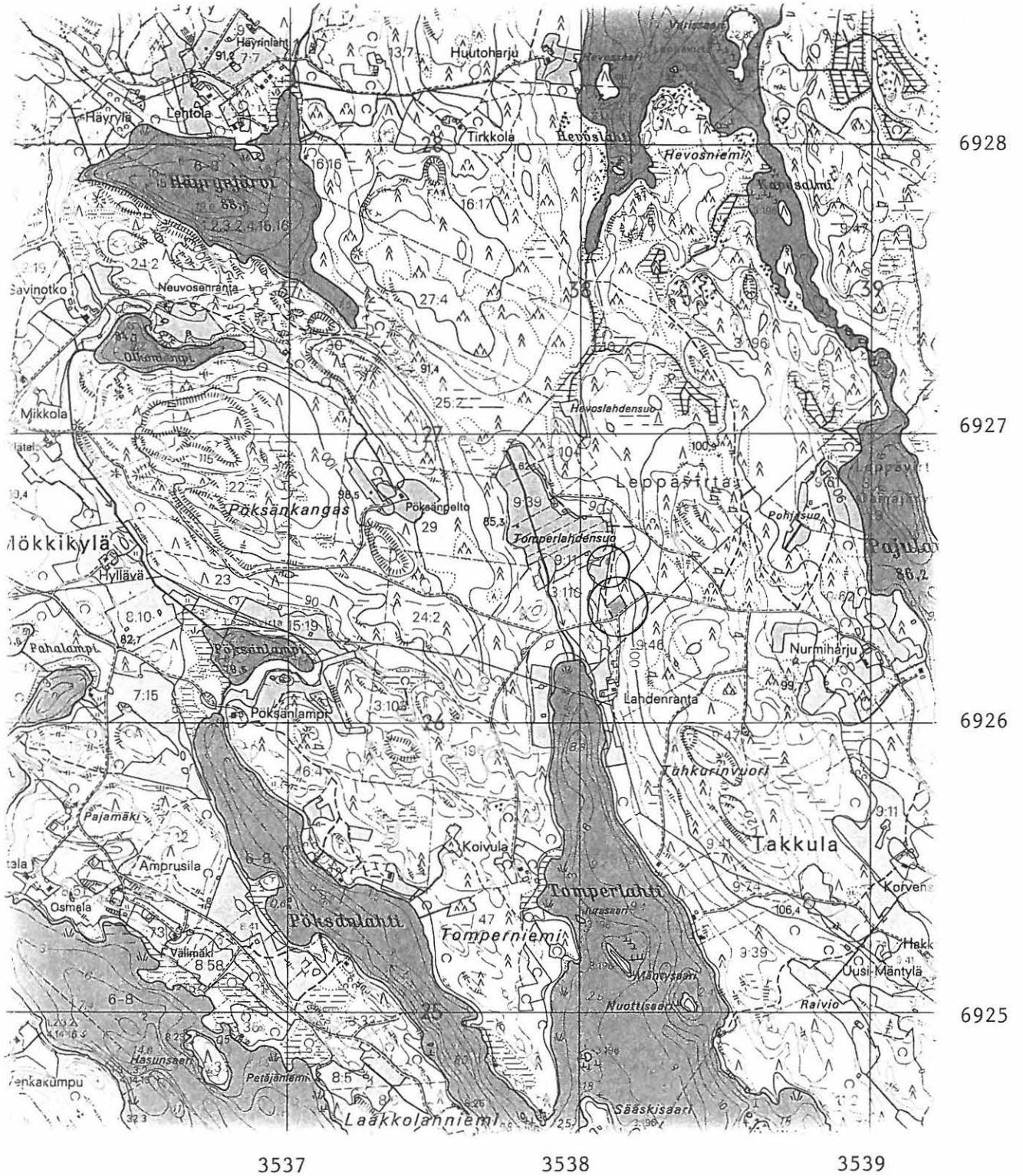
Inventointikertomus

Tarkastin asuinpaikan Leppävirran inventoinnin yhteydessä kahteen kertaan, 12.8.1998 ja yhdessä Sirpa Leskisen kanssa vielä 23.8.1998. Asuinpaikka on pellolla Lahdenrannan talosta n. 300 m pohjoiseen, kylätien ja tilustien risteuksen pohjoispuolella. Maaperä on hiekkaa. Keräsimme löytöjä käytännöllisesti katsoen koko pellon alalta, vaikka pelto oli kesantona ja hiekkaa ei ollut näkyvissä läheskään koko alueella. Viitteitä asuinpaikan jatkumisesta on sekä etelään että pohjoiseen. Etelässä, kylätien ojasta on mahdollisesti aikanaan myös löydetty keramiikkaa ja pohjoisessa löytöjä on aivan metsänrajassa, myös ojassa. Inventoinnin yhteydessä tein joitakin koekuoppia kuusikkoon välittömästi pellon pohjoispuolelle, mutten havainnut kuopissa mitään erikoista. Samoin kuopat kylätien eteläpuolella olivat tyhjiä. Maasto on kuitenkin varsin sopivaa asuinpaikaksi sekä etelässä että pohjoisessa, eikä satunnaiseen koekuopitukseen voi luottaa tarpeeksi. Löytöpellon länsipuolella kulkee kapeana nauhana toinen pelto, jonka reunoja tarkastelin myös uutterasti. N. 160 m löytöpellosta pohjoiseen löysinkin yhden kvartsi-iskoksen hiekkaisesta törmästä, jossa on paljon ilmeisiä jäniksenkoloja. Peltoon löytökohdan edustalle on tehty hiekkakuoppa. Vaikka tämä kvartsin löytöpaikka näyttäisi olevan alempana kuin varsinainen löytöalue, niin peruskartan korkeuskäyrien mukaan se on samalla korkeudella kuin löytöalueen alimmat osat. Kyse saattaa siis olla samanaikaisesta asuinpaikan osasta. Asuinpaikan rajojen määrittäminen vaatisikin kohtalaisen ehjässä maastossa laajan koekaivauksen. On mainittava vielä, että Lahdenrannan löytöaineisto on varsin runsas ja monipuolinen, mm. nyt tehdyssä pintapoiminnassa löytyi pieni tasatalta.

Liitteet:

- Kartat: peruskarttaote 1:20000
- Negatiivit:
- Diat:

Ote peruskartasta 1:20000 (3241 10 Sorsakoski)
 Leppävirta Lahdenranta (420 01 0006) merkitty punaisella ja ympäröity.



Perustiedot

<i>Muinaisjäännöstyyppi:</i>	Asuinpaikat
<i>Ajoitus:</i>	Kivikautinen
<i>Rauhoitusluokka</i>	2
<i>Lukumäärä:</i>	1
<i>Peruskartta:</i>	3243 07 Niinimäki
<i>Peruskoordinaatit:</i>	x= 6928 64, y= 3561 02, z= 92-95
<i>Sijainti:</i>	Leppävuiran kirkosta 21,2 km itäkaakkoon
<i>Alue tai rekisterikylä:</i>	Näätänmaa
<i>Kiinteistöt:</i>	5:120 Pellonnurkka, om. Eemeli Ikonen

Tutkimukset ja löydöt

Matti Huurre	1973	Tarkastus	KM 19214: 1-12 asuinpaikkalöytöjä
Lauri Pohjakallio	1976	Inventointi	KuM 6181 keramiikkaa
Matti Huurre ja Jussi-Pekka Taavitsainen	1984	Tarkastus	KM 22414 keramiikkaa
Matti Huurre	1987	Tarkastus	KM 23599:1-6 asuinpaikkalöytöjä
Päivi Kankkunen	1988	Tarkastus	ei löytöjä
Petro Pesonen	1998	Inventointi	KM 31172:1-2 asuinpaikkalöytöjä
Timo Jussila	1998	Inventointi	ei löytöjä

Lyhyt kohdekuvaus Asuinpaikka sijaitsee Riihilahden luoteispuolella, löydöt on saatu tienleikkauksesta.

Aiemmat tiedot

Matti Huurre 1973: Ei kertomusta. Löydetty Näädänmaan kylästä Harjulan tilan maalta talosta n. 200 m luoteeseen, maantien leikkauksesta ja sen pohjoispuolelta, n. 5,5 km maantiestä Varkaus-Joensuu ja n. 1 km Turpeensalmesta itään.

Lauri Pohjakallio 1976: Leppävuiran muinaisjäännösten inventointiin liittyen tarkastin Harjulan asuinpaikan, joka sijaitsee Harjulan tilan asuinrakennuksesta 160 m luoteeseen Leppävuiran kirkolle vievän maantien pohjoisreunassa. Tien pohjoispuolella on sorakuoppa, keramiikkalöydökset on tehty sorakuopalle johtavan tien länsireunasta ja tästä edelleen länteen, sorakuopan ja kirkolle johtavan tien välille jääneestä kaistaleesta. Asuinpaikan alareuna on maantien tuhoama, yläreuna sorakuopan rikkoma. Väliä ei ole kuin 10 m. Inventoinnin yhteydessä talteen kerätty keramiikka (KuM 6181) löytyi sorakuoppaan johtavasta tiestä n. 20 m länteen pintamaasta peratulta alueelta. Paikalla on myös koskemattomia kohtia.

Huurre & Taavitsainen 1984: Saviastianpalasia, peräisin maantienleikkauksesta Leppävuiran Näädänmaan kylästä Harjulan tilalta RN:o 5:85. Löytöpaikka on hiekkakangasta, hiekkakuoppaa.

Matti Huurre 1987: Ei kertomusta. Löydetty Harjulan asuinpaikalta.

Päivi Kankkunen 1988: Alueelle suunniteltiin metsäteitä, joiden linjauksia Kankkunen kävi tutki-
massa v. 1988. Hän ei tavannut tulevilla linjauksella merkkejä muinaisjäännöksestä.

Timo Jussila 1998: Ei uusia havaintoja

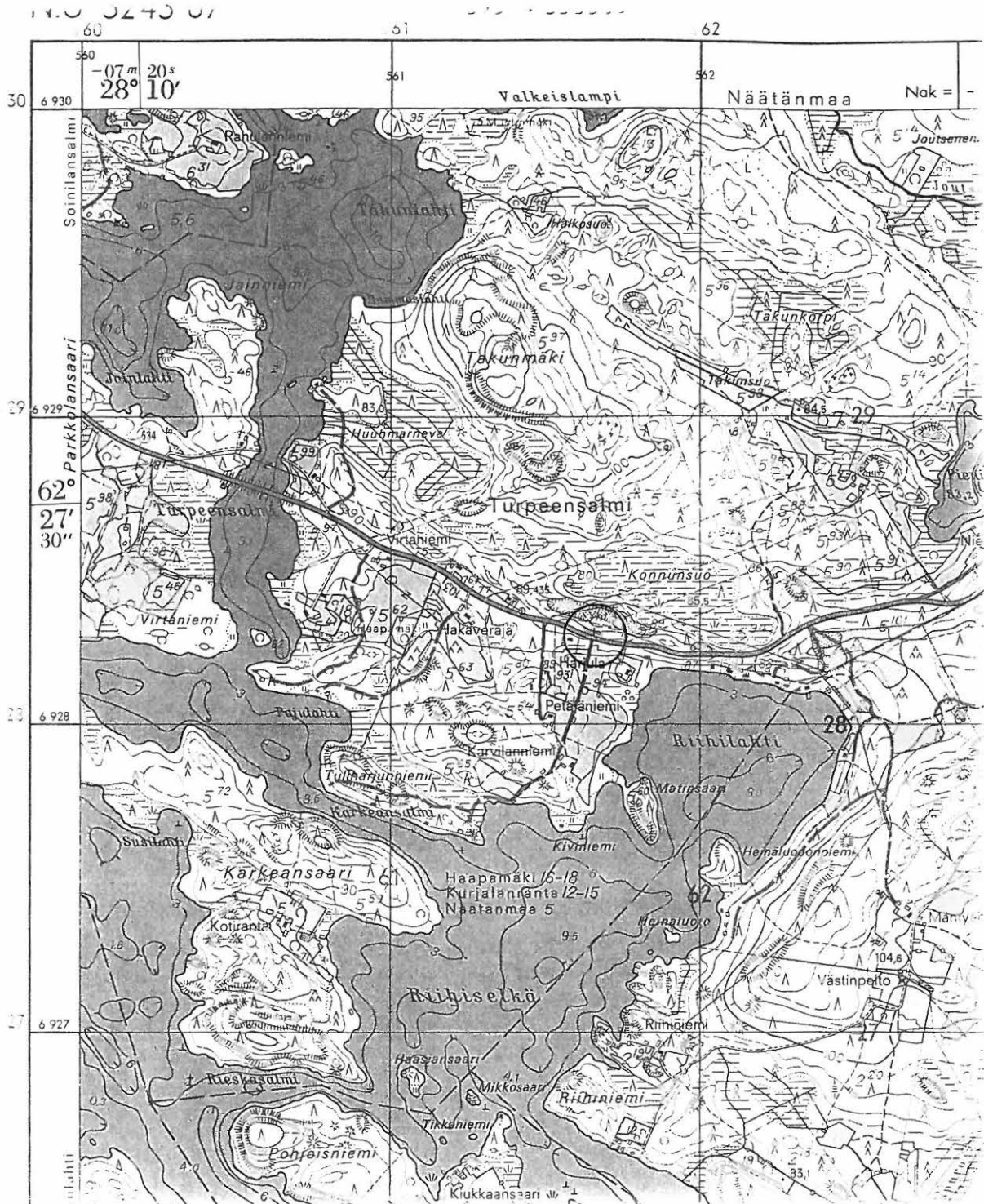
Inventointikertomus

Tarkastin asuinpaikan pikaisesti Leppävirran inventoinnin yhteydessä. Löytöjä keräsin tienpenkasta
hiekkakuopalle johtavalta tieltä länteen n. 10 m matkalta nähtävästi samalta paikalta kuin aiemmat-
kin löydöt. Asuinpaikka lienee säilynyt entisellään. Tarkastin avoimna olevia tienleikkauksia
molempiin suuntiin asuinpaikalta, mutta en löytänyt mitään.

Liitteet:

- Kartat: peruskarttaote 1:20000
- Negatiivit:
- Diat:

Ote peruskartasta 1:20000 (3243 07 Niinimäki)
 Leppävirta Harjula (420 01 0007) merkitty punaisella ja ympäröity.



Perustiedot

<i>Muinaisjäännöstyyppi</i>	Asuinpaikat
<i>Ajoitus:</i>	Kivikautinen
<i>Rauhoitusluokka</i>	2
<i>Lukumäärä:</i>	1
<i>Peruskartta:</i>	3243 04 Moninmäki
<i>Peruskoordinaatit:</i>	x= 6925 64, y= 3555 60, z= 87-95
<i>Sijainti:</i>	Leppävirran kirkosta 16 km kaakkoon
<i>Alue tai rekisterikylä:</i>	Moninmäki
<i>Kiinteistöt:</i>	6:10 Vetotaipale

Tutkimukset ja löydöt

Juho Keinänen	1973	Irtolöytö	KM 19206: 1-2 keramiikkaa
Matti Huurre	1973	Tarkastus	KM 19207 kvartsi-iskoksia 3 kpl
Lauri Pohjakallio	1976	Inventointi	Ei löytöjä
Petro Pesonen	1993	Inventointi	KM 27822:1-2 kvartsia
Petro Pesonen	1998	Inventointi	KM 31173:1-3 kvartsi-iskoksia
Timo Jussila	1998	Inventointi	ei löytöjä

Lyhyt kohdekuvaus

Tervajoentien asuinpaikka sijaitsee Litmajoelle ja edelleen Ranta-ahoon vievän tien varrella. Alemman asuinpaikan löydöt on kerätty hiekkakuopan ja tien leikkauksista läheltä Litmajoen rannan peltoa ja ylemmän asuinpaikan löydöt n. 100 m tästä pohjoiskoilliseen niinikään tien leikkauksesta.

Aiemmat tiedot

Irtolöytö 1973: Löydöt ojan reunassa Kiesimäjärven rantaan vievän tien varressa, n. 150 m maantiestä ja 150 m Litmajoesta. Paikka on hiekkaisesta metsärinnettä, löydöt ojan reunasta. N:o 2 M. Huurteen löytöjä samasta paikasta.

Matti Huurre 1973: Ei kertomusta. Löyd. Moninmäen tieltä Kiesimäjärven rantaan vievän metsätien varressa olevan pienen hiekkakuopan luota. Paikka on runsaat 100 m edellisestä SSW, n. 50 m Litmajoen yli vievästä sillasta pohjoiseen hiekkaisessa metsärinnettä.

Lauri Pohjakallio 1976: Leppävirran inventointiin liittyen tarkastin Tervajoentien asuinpaikat. Molemmat löytökohdat sijaitsevat Moninmäen tieltä Litmajoelle ja edelleen Ranta-ahoon vievän tien varrella. Alempi asp. on havaittu alavaan maahan pistävässä hiekkaniemekkeessä olevan hiekkakuopan reunoista n. 40 m Litmajoen yli menevästä sillasta pohjoiseen em. tien itäpuolelta. "Ylempi asuinpaikka" on hiekkakuopasta n. 100 m pohjoiskoilliseen Tervajoen tiellä, huomattavasti edellistä paikkaa ylempänä. Kummassakaan kohdassa en tarkastuksessa havainnut mitään mainittavaa. Maaston perusteella kyseessä on ilmeisesti eri aikaisilla rannoilla sijaitsevat asuinpaikat.

Petro Pesonen 1993: Asuinpaikka sijaitsee Moninmäen tieltä Litmajoelle ja edelleen Ranta-ahoon vievän tien varrella. Asuinpaikalla on kaksi löytöaluetta, alempi hiekkakuopan reunoilla n. 40 m Litmajoen yli menevästä sillasta pohjoiseen, tien itäpuolella. Ylempi löytöalue on hiekkakuopasta n. 100 m pohjoiskoilliseen Tervajoen tiellä, huomattavasti edellistä paikkaa ylempänä. Nyt löydettiin kvartsia alemman asuinpaikan kohdalta tien reunoista. Hiekkakuoppa on jo kasvanut umpeen, joten sen reunoilta ei löytöjä tehty. Muutoin asuinpaikka on samassa kunnossa kuin vajaa kaksikymmentä vuotta sitten

Timo Jussila 1998: Ei uusia havaintoja

Inventointikertomus

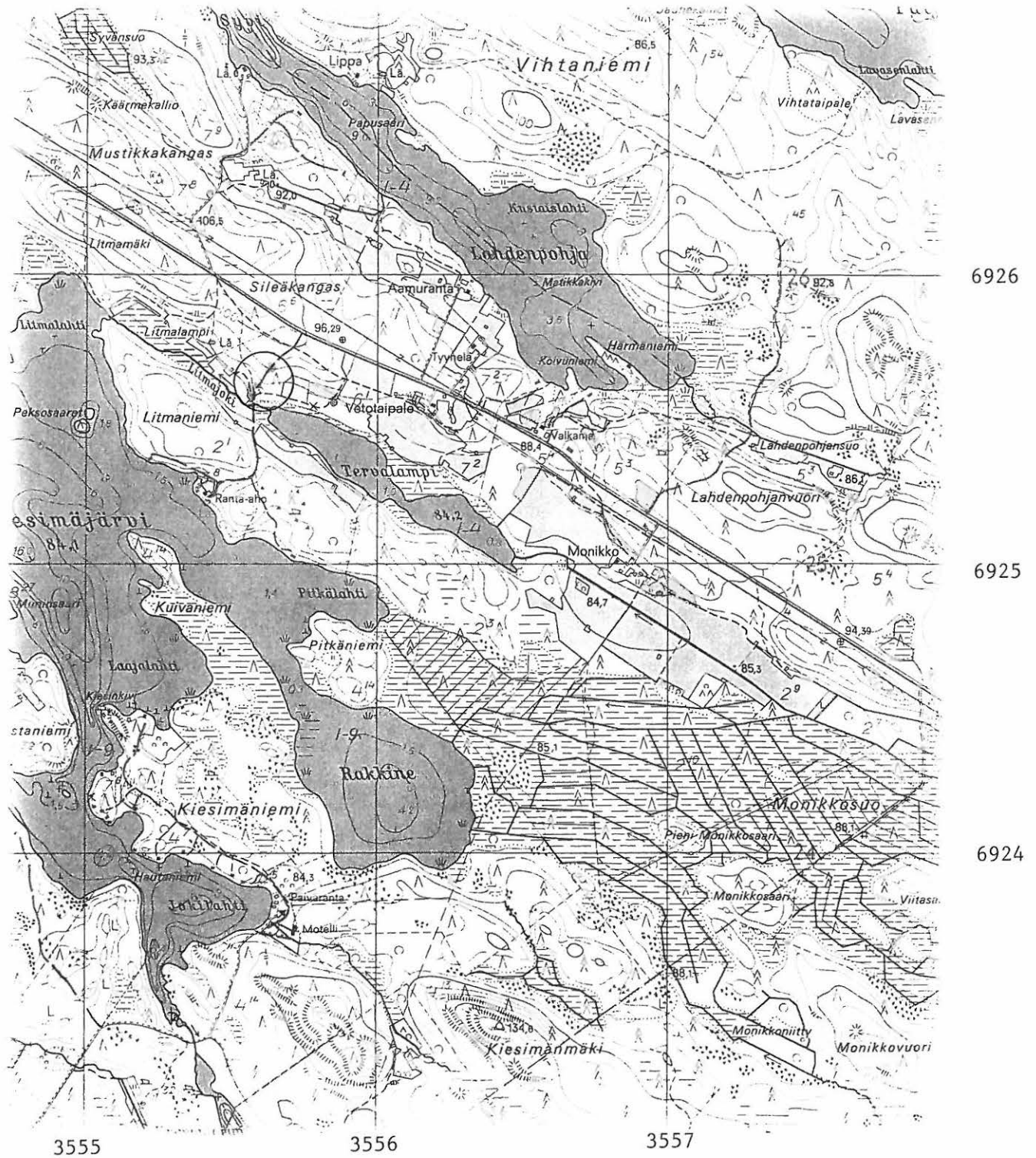
Tervajoentien asuinpaikka sijaitsee Litmajoelle ja edelleen Ranta-ahoon vievän tien varrella. Paikan on löytänyt Matti Huurre v. 1973. Alempi asuinpaikka on havaittu alavaan maahan pistävässä hiekkaniemekkeessä olevan hiekkakuopan reunoista. Sittemmin löytöjä on poimittu myös tienleikkauksesta samalta kohdalta. Ylempi asuinpaikka on em. hiekkakuopasta n. 100 m pohjoiskoilliseen tien varressa. Alemmalta asuinpaikalta on poimittu lähinnä kvartsia ja ylempältä varhaista asbestikeramiikkaa.

Inventoinnin yhteydessä poimittiin löytöjä alemman asuinpaikan kohdalta tien leikkauksista, pellolle johtavan uran risteyksestä n. 30 m:n matkalla tietä pohjoiseen, pellolle johtavalta uralta sekä vielä hieman alemmaa, Litmajoelle päin tien leikkauksesta, jossa havaittiin myös palaneita kiviä. Näitä oli myös em. hiekkakuopassa. Kaikki löydöt ovat kvartsia. Ylemmän asuinpaikan kohdalla tien leikkaukset ovat kasvaneet umpeen, joten mitään ei ollut havaittavissa. Asuinpaikan ympäristöön, kankaalle, tein joitakin tuloksettomia koekuoppia. Niistä selvisi vain, että maaperä alueella on laajemminkin hiekkaa ja on siten varsin mahdollista ja todennäköistä, että asuinpaikka-alue jatkuu sekä Voutilaisen että Vetotaipaleen kohteille.

Liitteet:

- Kartat: peruskarttaote 1:20000
- Negatiivit:
- Diat:

Ote peruskartasta 1:20000 (3243 04 Moninmäki)
 Leppävirta Tervajoentie (420 01 0008) merkitty punaisella ja ympäröity.



Perustiedot

Muinaisjäännöstyyppi Asuinpaikat
Ajoitus: Kivikautinen
Rauhoitusluokka 2
Lukumäärä: 1

Peruskartta: 3243 04 Moninmäki
Peruskoordinaatit: x= 6925 60, y= 3555 80, z= 87-95
Sijainti: Leppävirran kirkosta n. 16,5 km itäkaakkoon
Alue tai rekisterikylä: Moninmäki
Kiinteistöt: 6:10 Vetotaipale

Tutkimukset ja löydöt

Juho Keinänen	1973	Irtolöytö	KM 19172: 1-38 asuinpaikkalöytöjä
Matti Huurre	1973	Tarkastus	ei löytöjä
Lauri Pohjakallio	1976	Inventointi	ei löytöjä
Juho Keinänen	1989	Irtolöytö	KM 25890:1-3 asuinpaikkalöytöjä
Petro Pesonen	1998	Tarkastus	KM 31174 kvartsi-iskos
Timo Jussila	1998	Inventointi	ei löytöjä

Lyhyt kohdekuvaus Runsaslöytöinen asuinpaikka hiekkapellolla.

Aiemmat tiedot

Irtolöytö 1973: Löydetty Leppävirran kunnan Moninmäen kylästä Vetotaipaleen talon maalta, talosta 300-400 m länteen, missä Juho Keinänen oli raivannut metsää laidunmaaksi. Löydöt lukuunottamatta n:o 34 raivion alueelta. N:o 34 löysi M.Huurre metsätieltä raivion alapuolelta.

Matti Huurre 1973: Ei kertomusta.

Lauri Pohjakallio 1976: Leppävirran inventoinnin yhteydessä tarkastin Vetotaipale 1:n asuinpaikan, joka sijaitsee 350-400 m Vetotaipaleen talosta länsiluoteeseen. Asuinpaikan kohta on lounaaseen viettävää niittyä, joka verraten hiljan on raivattu metsästä pelloksi. Tarkastuksen ajankohtana pelto oli heinällä, joten mitään mainittavaa en siinä havainnut. Tarkastin samalla pellon kaakkoisreunassa olevan hiekkakuopan reunat niin ikään mitään mainittavaa huomaamatta.

Irtolöytö 1989: Löytänyt mv. Juho Keinänen pellostä.

Timo Jussila 1998: Ei uusia havaintoja.

Inventointikertomus

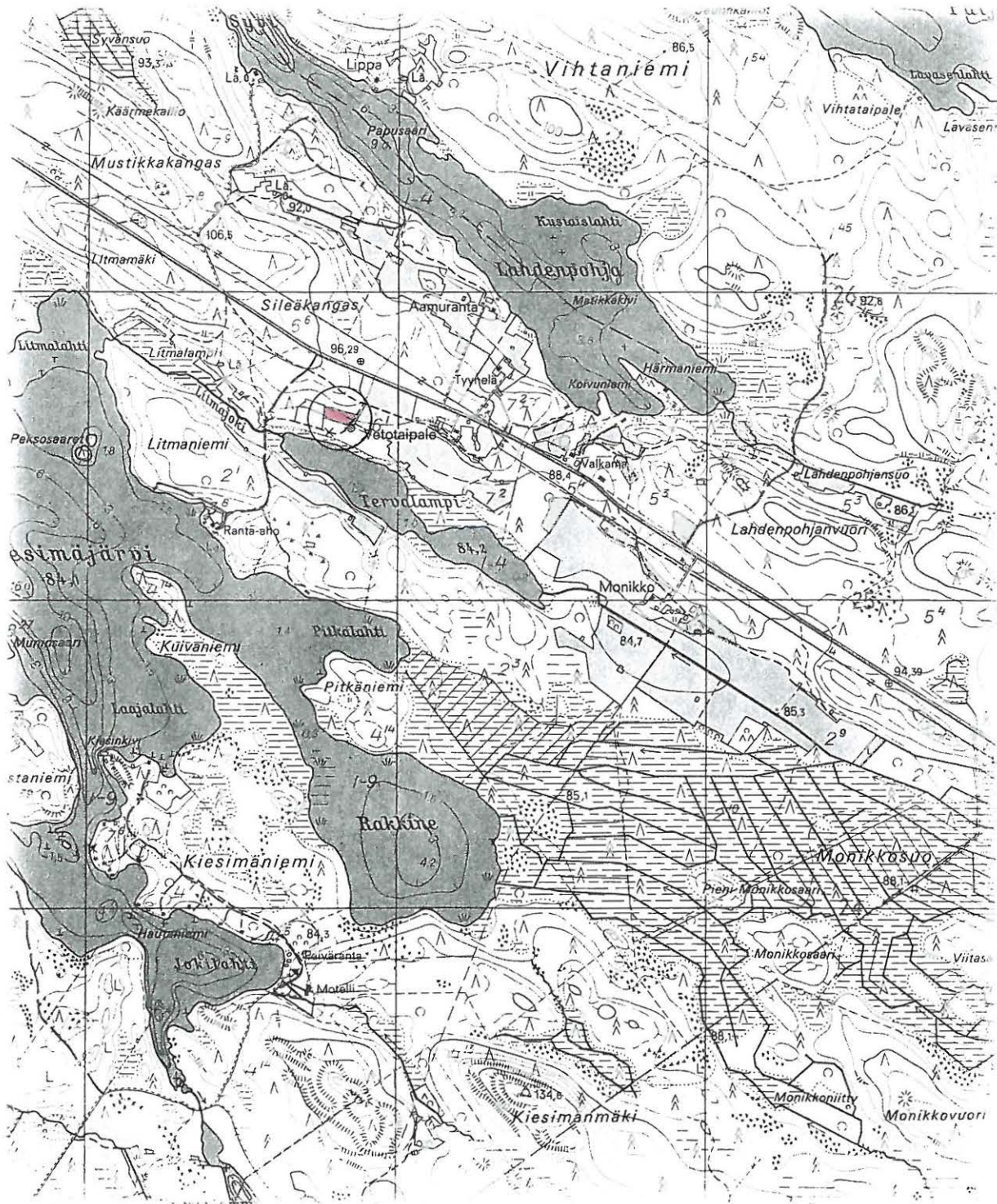
Tarkastin asuinpaikan Leppävirran inventoinnin yhteydessä. Varsinainen löytöpaikka on hiekkapelltoa metsäalueiden välissä lounaaseen viettävällä rinteellä. Tämä alue oli nyt juuri korjattu heinästä

ja paljasta hiekkaa oli näkyvissä vain pellon pohjoislaidalla, jossa en havainnut mitään löytöjä. Pellon itäreunaa kulkee traktoriura, joka johtaa Tervalammen rantametsään pienelle hiekkakuopalle. Tämän kuopan reunasta löysin yhden pienen kvartsi-iskoksen, mahdollisen indikaattorin asuinpaikan jatkumisesta tänne saakka.

Liitteet:

- Kartat: peruskarttaote 1:20000
- Negatiivit:
- Diat:

Ote peruskartasta 1:20000 (3243 04 Moninmäki)
 Leppävirta Vetotaipale 1 (420 01 0009) merkitty punaisella ja ympäröity.



6926

6925

6924

3555

3556

3557

Perustiedot

<i>Muinaisjäännöstyyppi</i>	Asuinpaikat
<i>Ajoitus:</i>	Kivikautinen
<i>Rauhoitusluokka</i>	2
<i>Lukumäärä:</i>	1
<i>Peruskartta:</i>	3243 04 Moninmäki
<i>Peruskoordinaatit:</i>	x= 6925 54, y= 3556 38, z= 89-93
<i>Sijainti:</i>	Leppävirran kirkosta 16,8 km itäkaakkoon
<i>Alue tai rekisterikylä:</i>	Moninmäki
<i>Kiinteistöt:</i>	7:10 <i>Antinranta</i> , om. Toivo ja Ruusa Pirinen (Jäniksenlinnantie 333, 05430 Nuppulinna), 7:11 <i>Tyynelä</i> , om. Vuokko Kauhanen (Moninmäentie 610, 79230 Moninmäki)

Tutkimukset ja löydöt

Lauri Pohjakallio	1976	Inventointi	KuM 6185 kvartsi-iskos
Petro Pesonen	1998	Inventointi	KM 31175:1-2 keramiikkaa, kvartsia
Timo Jussila	1998	Inventointi	Ei löytöjä

Lyhyt kohdekuvaus

Asuinpaikka metsässä Moninmäen tien pohjoispuolella.

Aiemmat tiedot

Lauri Pohjakallio 1976: Leppävirran muinaisjäännösten inventointiin liittyen tarkastin Tyynelän kivikautisen asuinpaikan. Se sijaitsee Moninmäen tien pohjoisreunassa, Valkaman talosta 150 m länsiluoteeseen. Saviastianpalalöydöt on tehty aivan tieojan leikkauksesta soramaasta. Paikka on loivasti kaakkoon viettävää hiekkarinnettä. Asuinpaikka paljastui sähköpylvään kaivuun yhteydessä ja löytöjä on tehty pylvästä luoteeseen olevasta hiekkapenkastakin. Löytöpaikan koillisenpuoleinen metsikkö on samantapaista kaakkoon loivasti viettävää rinnettä, jossa on useampia n. 1 m halkaisijaltaan olevia matalia (10-30 cm) syvennöksiä, jotka mahdollisesti liittyvät asuinpaikkaan. Tarkastuksessa en tien penkoilla havainnut mitään mainittavaa. Tältä paikalta n. 100 m koilliseen olevalta n. luode-kaakko -suuntaiselta tilustieltä löysin suurehkon kvartsi-iskoksen (KuM 6185), joka saattaa merkitä asuinpaikan jatkuvuutta sinne saakka tai miksikäs ei pitemmällekin. Huomattakoon, että keramiikan löytöpaikasta n. 100 m länsilounaaseen Moninmäen tien toisella puolella on Valkaman asuinpaikka, joten on mahdollista, että Tyynelän asuinpaikaksi nimetty kohta on Valkaman kanssa samaa asuinpaikkakeskittymää.

Timo Jussila 1998: Ei uusia havaintoja.

Inventointikertomus

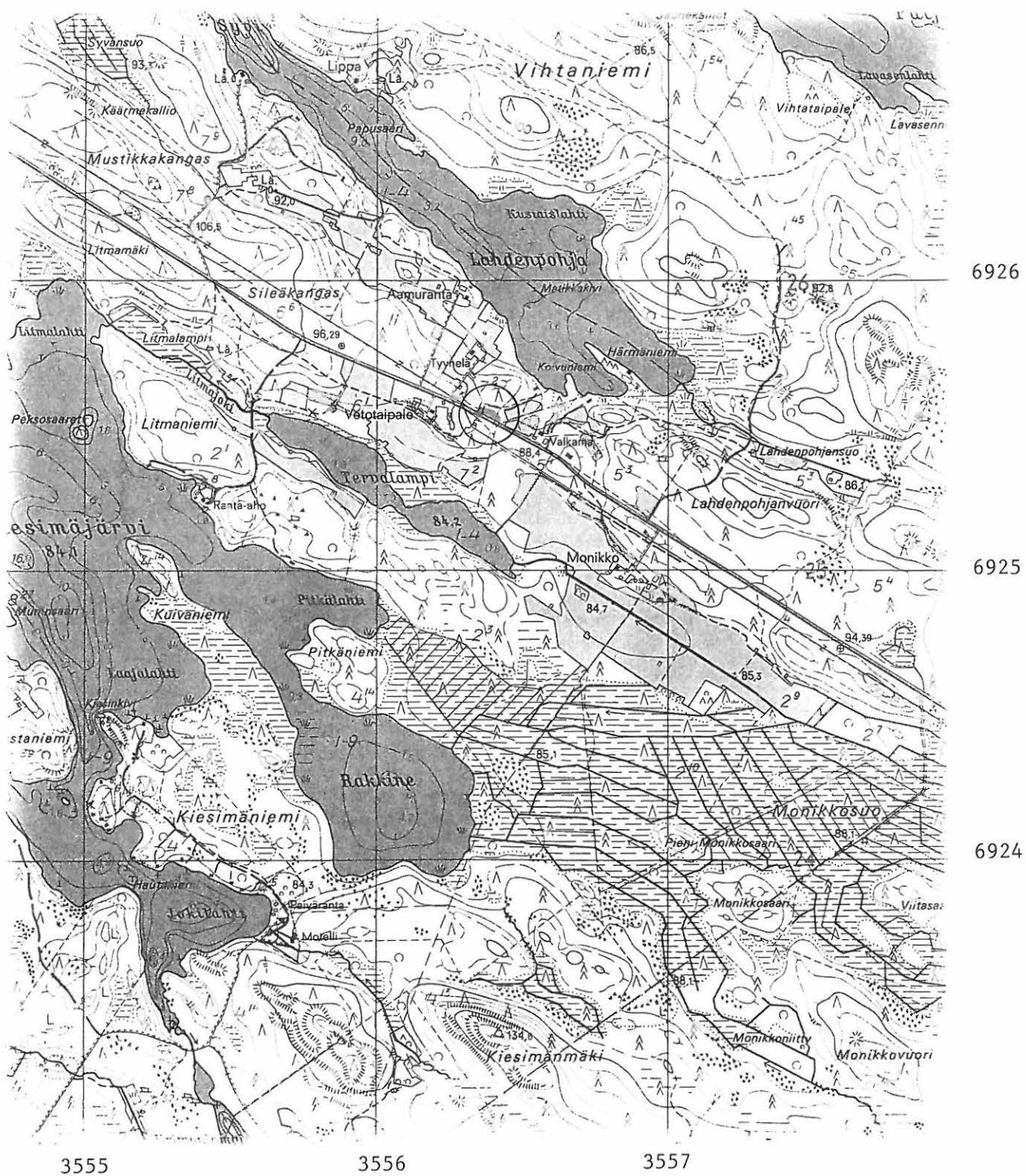
Tarkastin Tyynelän asuinpaikkaa kahteen otteeseen: 10.8 ja 24.8.1998. Ensimmäisen tarkastuksen aikana en havainnut paikalla mitään erityistä, en myöskään Pohjakallion mainitsemia painanteita metsässä. Totesin tuolloin vain paikan säilyneen entisellään. 24.8.1998 ajoin ohi Moninmäen tietä pitkin, kun huomasin, että tienpengertä oli myllätty pitkältä matkalta. Nähtävästi Tele oli tehnyt

kaapelikaivannon tienreunalle kaivamalla n. 1 m leveän ojan tien penkalle n. 70 m matkalla. Tästä myllerryksestä löysin muutaman keramiikan palan läheltä Lahdenpohjaan johtavaa mökkitietä. Maaperä näytti paikalla olevan hienoa hiekkaa. Alempaa löysin yhden kvartsi-iskoksen. Asuinpaikan laajuus selviäisi ilmeisesti ainoastaan koekaivauksella.

Liitteet:

- Kartat: peruskarttaote 1:20000
- Negatiivit:
- Diat:

Ote peruskartasta 1:20000 (3243 04 Moninmäki)
Leppävirta Tyynelä (420 01 0010) merkitty punaisella ja ympäröity.



Perustiedot

<i>Muinaisjäännöstyyppi</i>	Asuinpaikat
<i>Ajoitus:</i>	Kivikautinen
<i>Rauhoitusluokka</i>	2
<i>Lukumäärä:</i>	1
<i>Peruskartta:</i>	3243 04 Moninmäki
<i>Peruskoordinaatit:</i>	x= 6925 56, y= 3555 97, z= 90-98
<i>Sijainti:</i>	Leppävirran kirkosta 16,4 km itäkaakkoon
<i>Alue tai rekisterikylä:</i>	Moninmäki
<i>Kiinteistöt:</i>	6:10 Vetotaipale

Tutkimukset ja löydöt

Lauri Pohjakallio	1976	Inventointi	KuM 6189:1-4 asuinpaikkalöytöjä
Aino Keinänen	1993	Irtolöytö	KM 28140: 1-4 asuinpaikkalöytöjä
Petro Pesonen	1998	Inventointi	Ei löytöjä
Timo Jussila	1998	Inventointi	Ei löytöjä

Lyhyt kohdekuvaus Loivasti etelään ja kaakkoon, Tervalampeen viettävää hiekkaista peltorinnettä.

Aiemmat tiedot

Lauri Pohjakallio 1976: Leppävirran inventoinnin yhteydessä löysin Vetotaipale 2:ksi nimetyn kivikautisen asuinpaikan. Se sijaitsee Vetotaipaleen talosta 200 m länteen. Tarkastaessani Vetotaipale 1:n asuinpaikkaa kuljin sinne tämän kynöksellä olleen pellon kautta. Silloin tein ensimmäiset löydöt ja poimin niitä sitten alueelta lisää (KuM 6189). löydökset tein mainitun pellon keskikohdan tienoilta ja siitä pohjoiseen, rajana aidattu karjakuja, jonka pohjoispuolella ei enää ollut tarkastuskelpoista maata (oli heinällä). Löytökohta sijaitsee n. 200 m Tervalammesta pohjoiseen ja on aluksi loivasti etelään ja kaakkoon viettävää peltorinnettä, hiekkapitoista maata. Tervalammen rantaa lähestyttäessä jyrkkyys lisääntyy. Vetotaipale 1:n ja 2: välimatka on vain n. 150 m. Paikat ovat käytännöllisesti katsoen samaa peltorinnettä ja on mahdollista, että kyseessä on vain yksi asuinpaikka. Välimaasto ei kuitenkaan ollut tarkastuskelpoinen, josta syystä asuinpaikat on merkitty erillisiksi.

Irtolöytö 1993: Löytöpaikka on hiekkapeltoa.

Timo Jussila 1998: Ei uusia havaintoja

Inventointikertomus

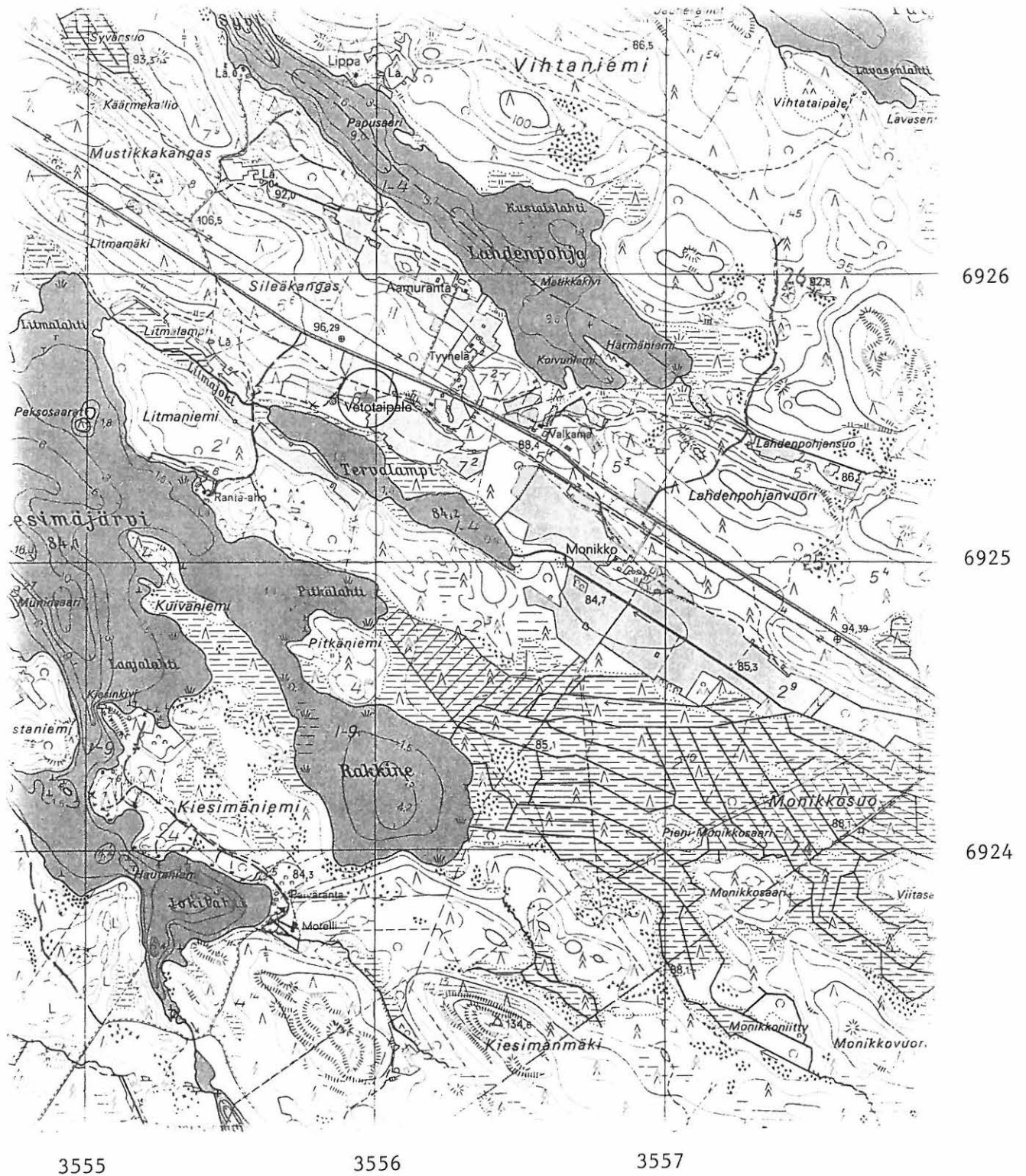
Tarkastin asuinpaikan kahteen otteeseen: 7.8 ja 24.8.1998. Itse asuinpaikkalöydöt on tehty pellolta Vetotaipaleen talon lounaispuolella. Tarkastusaikana pelto oli vielä heinällä, eikä sitä voitu tarkistaa. Tapasin toisen kerran yhteydessä Vetotaipaleen isännän, joka tuntee hyvin asuinpaikkansa. Hän

kertoi löytäneensä tulisijan pellostä lietesäiliön putkea kaivaessaan navetan edustalle. Tulisijan koordinaatit ovat $x= 6925,58$, $y= 3556,10$, $z= 92,5$.

Liitteet:

- Kartat: peruskarttaote 1:20000
- Negatiivit:
- Diat:

Ote peruskartasta 1:20000 (3243 04 Moninmäki)
 Leppävirta Vetotaipele 2 (420 01 0011) merkitty punaisella ja ympäröity.



Perustiedot

Muinaisjäännöstyyppi Røykkiöt
Ajoitus: Varhaismetallikautinen
Rauhoitusluokka 1
Lukumäärä: 1
Peruskartta: 3243 08 Näätänmaa

Peruskoordinaatit: x= 6937 96, y= 3560 76, z= 85
Sijainti: Leppävuiran kirkosta 21 km itäkoilliseen
Alue tai rekisterikylä: Voinsalmi
Kiinteistöt: 7:12 *Läpikivenniemi*, om. Pauli Koponen (Kyläntie 422, 82235 Rasivaa-
 ra), 7:15 *Laiskankallio*, om. Aune Kauhanen (Kurjalanrannantie 1374B,
 79255 Kurjala), 7:16 *Olokolo*, om. Anna Rautiainen (Kaatrontie 74,
 71820 Pöljä), 7:17 *Pihlajakallio*, om. Eeva Kauhanen (Kurjalanrannan-
 tie 1214F, 79255 Kurjala), 7:18 *Kallioranta*, om. Anja Husso (Takku-
 lantie 145, 79100 Leppävirta), 7:23 *Sannanpaula*, om. Reijo ja Irma
 Ylönen (Pirttimäentie 93, 76100 Pieksämäki), 7:24 *Tervakangas*, om.
 Unto Markkanen (Puutossalmentie 1760; 71330 Räsälä)

Tutkimukset ja löydöt

H. Laitinen	1878	Inventointi	Ei löytöjä
Lauri Pohjakallio	1976	Inventointi	Ei löytöjä
Timo Jussila	1998	Inventointi	Ei löytöjä

Lyhyt kohdekuvaus Raunio sijaitsee aivan Kuoppaniemen pohjoiskärjessä kalliopohjalla, rannasta n. 10 m ja yli 5 m vedenpinnan yläpuolella. Raunion halkaisija on n. 7 m, kivikerroksia on 2-3. Perusmuoto pyöreä. Rauniota levitetty ja kaivettu aikoja sitten.

Aiemmat tiedot

H. Laitinen 1878. Ks. Rautalammin kihlakuntainventointi, s. 149.

Lauri Pohjakallio 1976: Leppävuiran inventoinnin aikana kuulin Viholansaaren Kuoppaniemen pohjoiskärjessä olevasta rauniosta. Tarkastuksessa se osoittautui "lapinraunioksi" eli pikemminkin kiveykseksi, jollaisista olen alkanut käyttää nimitystä ajaltaan ja tarkoitukseltaan epämääräinen raunio. Viholansaari sijaitsee Suvasveden eteläosassa, heti Kurjalanrannan itäpuolella. Kuoppaniemi on saaren eteläpään länsireunasta pohjoiseen pistävä muutaman sadan metrin mittainen niemeke. Raunio sijaitsee aivan niemen kärjessä kalliopohjalla, rannasta n. 10 m päässä, yli 5 m vedenpinnan yläpuolella. Maasto on raunion eteläpuolella ja ympäristössä jäkälää ja sammalta kasvavaa tasaista männikköä. Rannan rinteiden lasku on verrattain jyrkkä. Raunio on halkaisijaltaan n. 7 m, siinä on kaksi tai kolme kivikerrosta. Rauniota on levitetty ja kaiveltu, mutta siitä on kulunut jo paljon aikaa, sillä sen pinta on jo kasvanut umpeen. Maanomistajan, Otto Markkasen täti on kertonut hänelle, että joku tutkija on käynyt paikalla penkomassa. Tuosta on Markkasen arvion mukaan kulunut jo 50-60 vuotta.

Timo Jussila 1998: Ei uusia havaintoja.

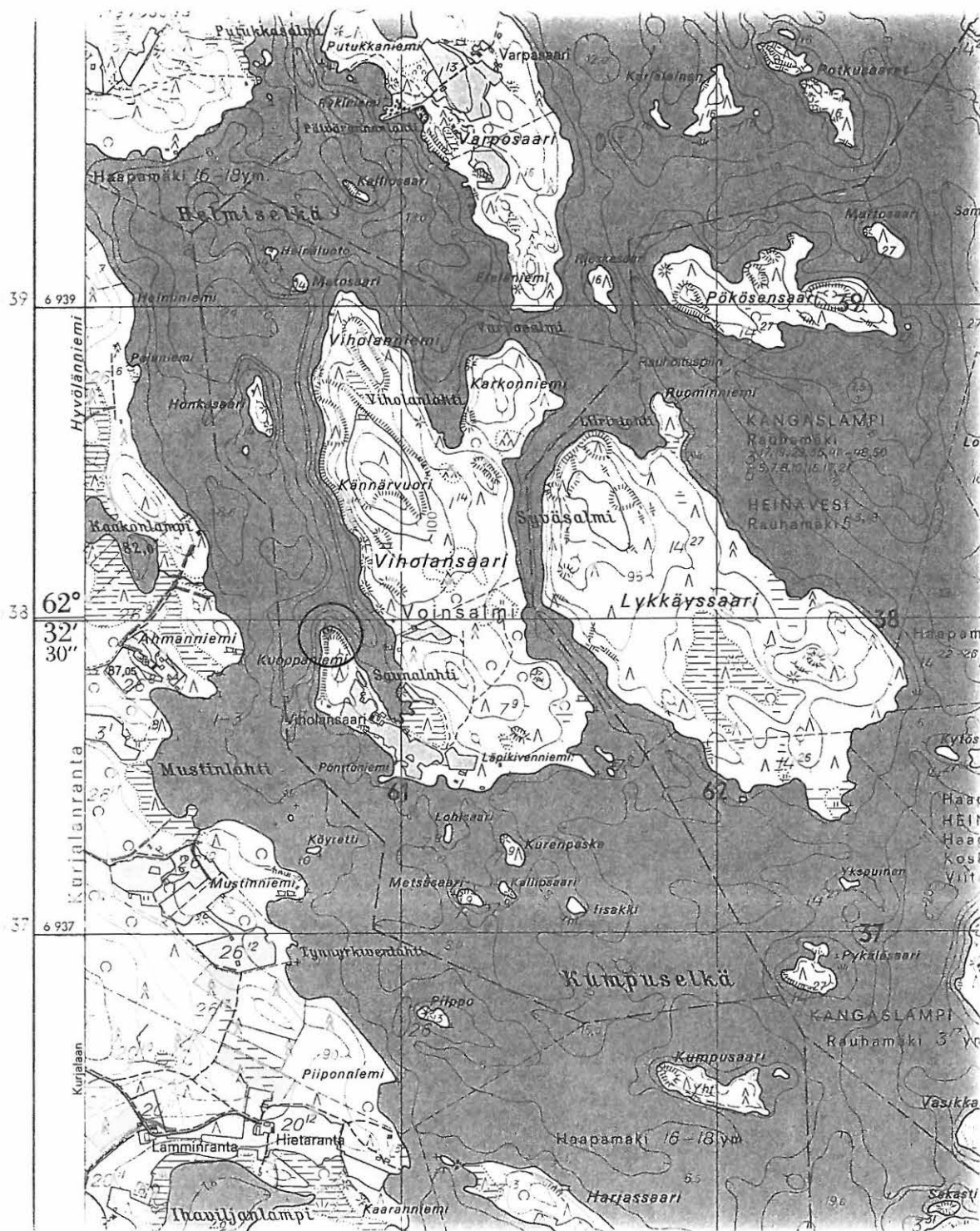
Inventointikertomus

Kohdetta ei tarkastettu inventoinnin yhteydessä.

Liitteet:

- Kartat: peruskarttaote 1:20000
- Negatiivit:
- Diat:

Ote peruskartasta 1:20000 (3243 08 Näätänpää)
 Leppävirta Kuoppaniemi (420 01 0012) merkitty punaisella ja ympäröity.



3560

3561

3562

Perustiedot

<i>Muinaisjäännöstyyppi</i>	Röykkiöt, lapinraunio?
<i>Ajoitus:</i>	Varhaismetallikautinen
<i>Rauhoitusluokka</i>	1
<i>Lukumäärä:</i>	1
<i>Peruskartta:</i>	3243 03 Länsi-Saamainen
<i>Peruskoordinaatit:</i>	x= 6946 78, y= 3540 56, z= 85
<i>Sijainti:</i>	Leppävirran kirkosta 15 km pohjoiseen
<i>Alue tai rekisterikylä:</i>	Saamaiskylä
<i>Kiinteistöt:</i>	21:1 Lamminrinne, om. Osmo Karvonen (Länsi-Saamaisentie 871, 79160 Saamaiskylä)

Tutkimukset ja löydöt

Lauri Pohjakallio	1976	Inventointi	
Petro Pesonen	1998	Inventointi	

Lyhyt kohdekuvaus

Raunio sijaitsee n. 50 m Sammalniemen lounaiskärjestä koilliseen tasaisella kivikkoisella kankaalla. Raunion perusmuoto on pyöreä, halkaisija n. 6 x 6 m ja korkeus n. 1 m, vaikuttaa koskemattomalta, keskusta hieman painunut, päällys sammaleiden peitossa.

Aiemmat tiedot

Lauri Pohjakallio 1976: Ennen Leppävirran inventointia kertoi silloinen Kuopion museon johtaja Martti Linkola kahvinkeittoon mennessään ohimennen huomanneensa jonkun raunion näköisen Sammalniemen kärjessä. Inventointiin liittyen kävin paikalla. Sammalniemi sijaitsee Etelä-Kallaveden kaakkoissopukassa. Se on Pehinlahteen koillisesta pistävä tasainen ja sorapohjainen niemi. Raunio sijaitsee n. 50 m Sammalniemen lounaiskärjestä koilliseen, tasaisella kivikkoisella kankaalla. Raunion perusmuoto on pyöreä, halkaisija n. 6 x 6 m ja korkeus n. 1 m. Päältäpäin katsoen raunio vaikuttaa koskemattomalta, sen keskusta on hieman painunut, päällys on sammaleiden peitossa. Rauniosta n. 35 m koilliseen on parituvan kivijalan jäännökset ja siihen liittyen kahden kiukaan rauniot. Näiden ympäristössä erottuu ulkorakennusten kivettyjä pohjia. Lähitienoilla on myös pieniä pelto- tai kaskiraunioita. Yllä mainittu raunio ei ole tutkimuksitta selvästi liitettävissä rakennusten pohjiin ym. alueen kiveyksiin, vaikka voikin olla osa niistä. Ajaltaan ja tarkoitukseltaan epämääräisten raunioiden kanssa yhtäläisen sijaintinsa perusteella sitä on mielestäni pidettävä myös mahdollisena esihistoriallisena kiinteänä muinaisjäännöksenä.

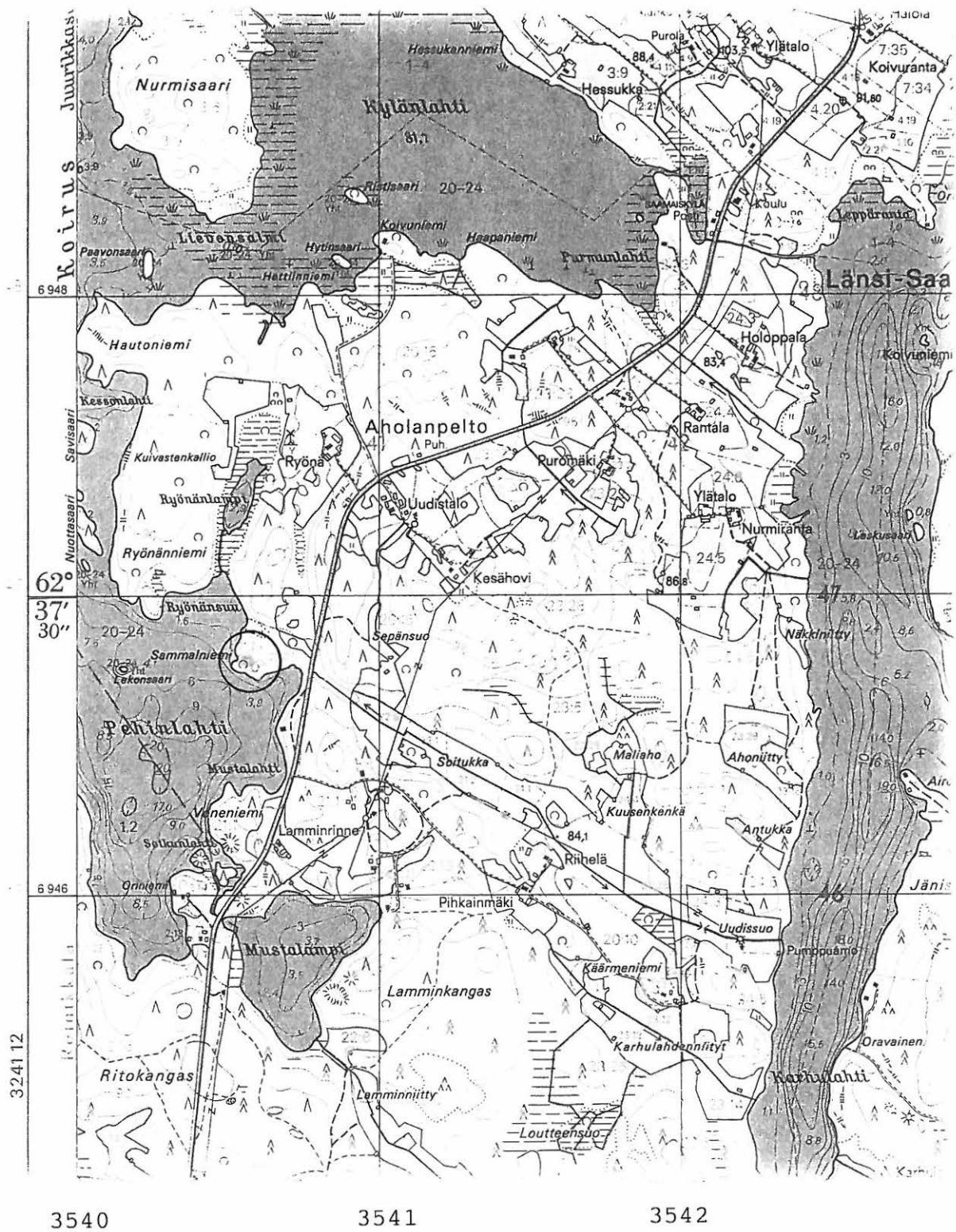
Inventointikertomus

Tarkastin kohteen kahteen otteeseen: 17. ja 18.8.1998. Ensimmäisellä kerralla mukana oli opettaja Markus Harald. Emme löytäneet koordinaattien osoittamalta paikalta yhtään mitään. Maasto on osin tiheää rantalepikköä ja maaperä kivikkoa. Mahdollisesti röykkiö on joko a) kasvuston peitossa, b) käytetty lähelle rakennetun mökin kivijalkaan ja puutarhakiveyksiin tai c) Pohjakallio on ilmoittanut väärät koordinaatit ja väärän niemen. Pidän viimeistä vaihtoehtoa todennäköisimpänä.

Liitteet:

- Kartat: peruskarttaote 1:20000
- Negatiivit: 111121-111122
- Diat: 40574
- Kuvat: kuva 1

Ote peruskartasta 1:20000 (3243 03 Länsi-Saamainen)
 Leppävirta Sammalniemi (420 01 0013) merkitty punaisella ja ympäröity.



Perustiedot

<i>Muinaisjännöstyyppi</i>	Asuinpaikat
<i>Ajoitus:</i>	Kivikautinen
<i>Rauhoitusluokka</i>	2
<i>Lukumäärä:</i>	1
<i>Peruskartta:</i>	3243 08 Näätänmaa
<i>Peruskoordinaatit:</i>	x= 6933 13, y= 3563 28, z= 92-95
<i>Sijainti:</i>	Leppävirran kirkosta 22,5 km itään
<i>Alue tai rekisterikylä:</i>	Näätänmaa
<i>Kiinteistöt:</i>	1:36 <i>Viljavuori</i> , om. Eeva Huovinen (Torvenharjuntie 323, 79330 Näädänmaa)

Tutkimukset ja löydöt

Jouko Aroalho	1987	Tarkastus	KM 23945 keramiikkaa
Petro Pesonen	1998	Inventointi	ei löytöjä
Timo Jussila	1998	Inventointi	ei löytöjä

Lyhyt kohdekuvaus

Asuinpaikka sijaitsee Suvasveden Syrjälähteen lounaaseen laskevalla hiekkakankaalla, jolla kasvaa pääosin kuusikkoa. Löydöt on poimittu tienleikkauksesta n. 200 m Näädänmaan hautausmaalta kaakkoon. Paikka lienee laajempi kuin pintalöytöjen perusteella voi arvioida.

Aiemmat tiedot

Jouko Aroalho 1987: Leppävirran Näädänmaan ala-asteen opettaja Uolevi Westerlund ilmoitti 18.5.1987 koulun oppilaiden löytäneen Näädänmaan hautausmaalle johtavan tien varresta saviastian palasia. Kävin tarkastamassa 6.6.1987 Museoviraston tutkija Matti Huurteen kanssa löytöpaikkaa. Kävi ilmi, että tien pohjoisreunaan noin 200 m:n päässä hautausmaasta kaakkoon seurakunta oli kaivauttanut hiekkamaahan tienojaa. Keramiikka oli tavattu ojasta nostetuista hiekkakasoista, jotka erottuivat vielä hyvin. Ojaa ja hiekkakasoja tarkasteltaessa ei kuitenkaan löydetty lisää keramiikkaa, ja kvartsiakin oli näkyvissä vain 1-2 mahdollista iskettyä kappaletta. Maasto viettää löytökohdalla kohti lounasta, Syrjälähteen rantaan. Näädänmaan hautausmaalta on löytynyt aikaisemmin kourutaltoa, mutta tämän tarkastuksen yhteydessä sitä ei kokonaan kierretty ja hautausmaan eteläpään ojanpenkoissaakaan ei havaittu mitään erityistä. Kävimme tavoittamassa Näädänmaan koululla oppilaiden löytämiä saviastianpalasia, mutta opettaja Westerlundin ollessa silloin matkoilla, löydöt jäivät saamatta mukaan, koska niiden säilytyspaikka ei ollut hänen perheensä tiedossa. Palaset luvattiin kuitenkin lähettää, mutta ovat tätä kirjoitettaessa tulematta. Keramiikkalöydön perusteella arvioin paikalla olevan kivikautisen asuinpaikan, II, jonka laajuuden selvittäminen edellyttää lisätutkimuksia.

Timo Jussila 1998: Hautausmaalle johtavan tien penkki Syrjälähteen N-rannalla. Hiekkakangasta. Jussila 1998: Kävin paikalla ja se lienee siinä kunnossa missä se oli löydettyä. Ei uusia havaintoja.

Inventointikertomus

Asuinpaikka on löytynyt v. 1987 Näädänmaan ala-asteen koulun oppilaiden toimesta, kun he poimivat keramiikkaa (KM 23945) Näädänmaan hautausmaalle johtavan tien viereltä, n. 200 m hautausmaasta kaakkoon. Sitten asuinpaikan on tarkastanut samana vuonna Jouko Aroaho ja Matti Huurre. He näkivät paikalla joitakin kvartsi-iskoksia. Asuinpaikka sijaitsee Suvasveden Syrjälahden lounaaseen laskevalla hiekkakankaalla, jolla kasvaa pääosin kuusikkoa. Tarkastimme Syrjälahden asuinpaikan yhdessä leppävirtalaisen harrastaja-ärkeologin, historian opettaja Markus Haraldin (Kauppilanmäentie 9 as.3, 79100 Leppävirta, p- 017-5541199, 0400-945421) kanssa 21.8.1998. Vaikka maastossa on asuinpaikan kohdalla paljon kiviä, on maaperä kuitenkin hiekkaa, joka todettiin muutamasta tien eteläpuolelle tehdystä koekuopasta. Muuten tienleikkaukset ovat umpeenkasvaneet, eikä löytöjä havaittu. Aikanaan löydöt on poimittu nimenomaan tien pohjoisreunaan kaivetun tienojan hiekkakasoista. Asuinpaikka lienee laajempi kuin mitä pintalöytöjen perusteella voisi arvioida. Topografian ja maaperän perusteella se jatkunee ainakin tien eteläpuolella. Läheltä, Näädänmaan hautausmaalta aikanaan löytynyt kourutaltoa (sijainti ei tiedossa) saattaa liittyä asuinpaikkaan.

Liitteet:

- Kartat: peruskarttaote 1:20000
- Negatiivit:
- Diat:
- Kuva: kuva 2

Ote peruskartasta 1:20000 (3243 08 Näätäntämaa)
 Leppävirta Syrjälahti (420 01 0014) merkitty punaisella ja ympäröity.



Perustiedot

<i>Muinaisjäännöstyyppi</i>	Röykkiöt, lapinraunioita?
<i>Ajoitus:</i>	Ajoittamaton / varhaismetallikautinen?
<i>Rauhoitusluokka</i>	2
<i>Lukumäärä:</i>	2
<i>Peruskartta:</i>	3243 08 Näätänmaa
<i>Peruskoordinaatit:</i>	x= 6934 21, y= 3562 68, z= 82-83
<i>Sijainti:</i>	Leppävirran kirkosta n. 21,5 km itään
<i>Alue tai rekisterikylä:</i>	Näätänmaa
<i>Kiinteistöt:</i>	1:39 Kankaanpää, om. Raimo Oinonen (Saturannantie 8A1, 70260 Kuopio)

Tutkimukset ja löydöt

Jouko Aroalho	1997	Tarkastus	
---------------	------	-----------	--

Lyhyt kohdekuvaus Kaksi kiviröykkiötä Suvasveden Hietaniemen rannalla.

Aiemmat tiedot

Jouko Aroalho 1997: Huomasin rantakalliolla 2 epämääräistä kiviröykkiötä, joista ehjempi, halkaisijaltaan n. 3 m ja korkeudeltaan n. 40 cm, on vain noin 80 cm vesirajan yläpuolella. Siitä noin 3 m:n päässä, noin 110 cm vesirajan yläpuolella, on toinen samankokoinen, huonommin säilynyt röykkiö. Toistaiseksi röykkiöitä on syytä pitää epämääräisinä, mahdollisesti esihistoriallisina muinaisjäännöksinä.

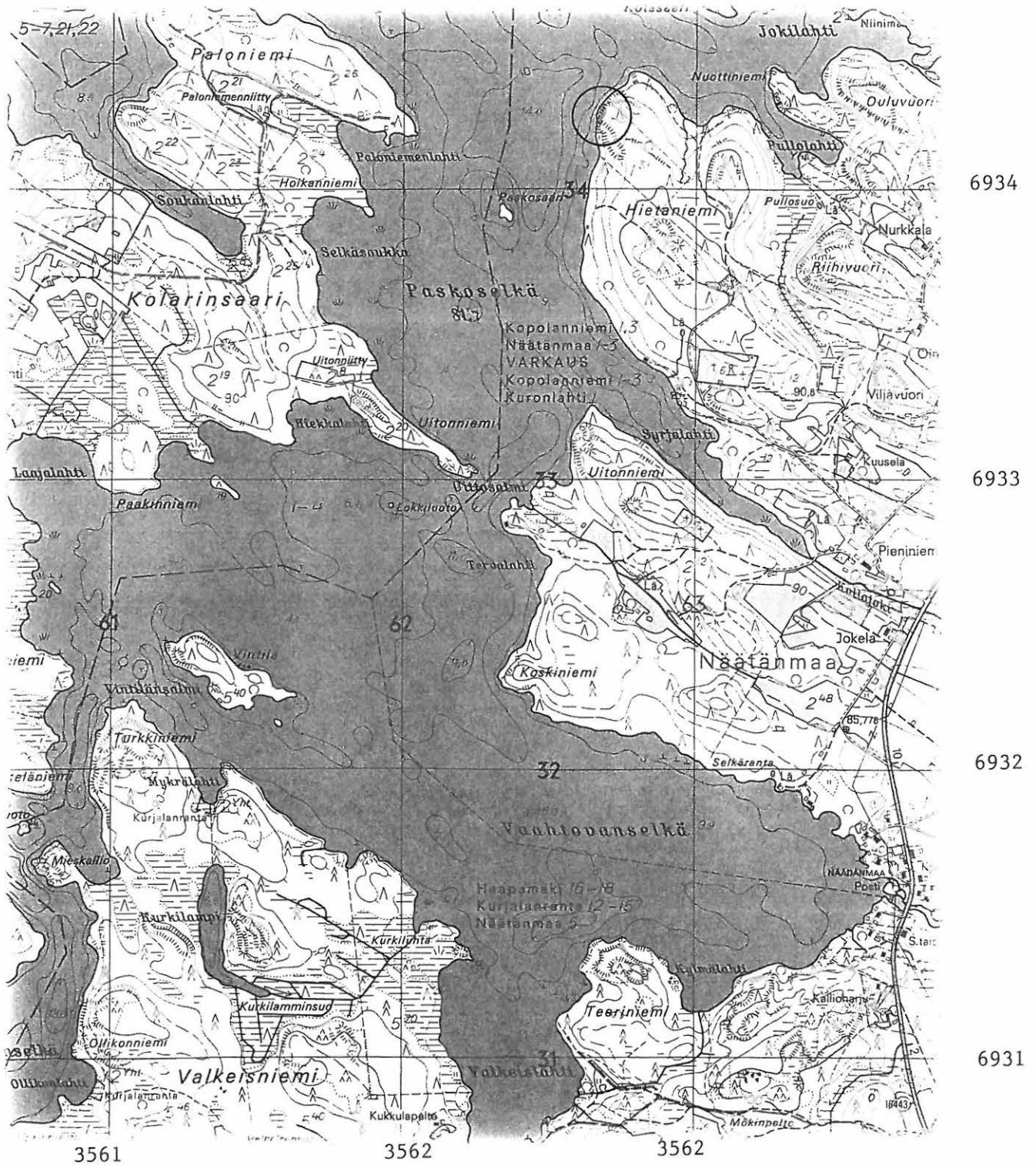
Inventointikertomus

Kohdetta ei tarkastettu inventoinnin yhteydessä.

Liitteet:

- Kartat: peruskarttaote 1:20000
- Negatiivit:
- Diat:

Ote peruskartasta 1:20000 (3243 08 Näätänpää)
 Leppävirta Hietaniemi (420 01 0015) merkitty punaisella ja ympäröity.



Perustiedot

<i>Muinaisjäänöstyyppi</i>	Asuinpaikat, asumuspainanteita
<i>Ajoitus:</i>	Kivikausi
<i>Rauhoitusluokka</i>	1
<i>Lukumäärä:</i>	1
<i>Peruskartta:</i>	3243 07 Niinimäki
<i>Peruskoordinaatit:</i>	x= 6928 10, y= 3562 57, z= 89-95
<i>Sijainti:</i>	Leppävirran kirkosta noin 22 km itäkaakkoon.
<i>Alue tai rekisterikylä:</i>	Huovilansalmi
<i>Kiinteistöt:</i>	2:27 <i>Mäntyniemi</i> , om. Reijo ja Irja Hiltunen (Osmajoentie 80B3, 78210 Varkaus), 2:29 <i>Suomela</i> , om. Heikki ja Anja Suominen (Haavikonkuja 5B3, 78210 Varkaus), 2:31 <i>Ainasmaa</i> , om. Taisto Kolari (Huvikumuntie 82, 79350 Itä-Soisalo), 2:32 <i>Riihiaho</i> , om. Suomen valtio, 2:41 <i>Kesäranta</i> , om. Reijo Koponen (Harjutie 17B35, 04400 Järvenpää), 2:46 <i>Lahdenpohja</i> , om. Ilpo Koponen (Riihijärvi, 79100 Leppävirta), 2:47 <i>Heinäluodonniemi</i> , om. Ilpo Koponen (ks.ed.), 2:49 <i>Honkavirta</i> , om. Heli Laitinen (Riihijärvi, 79100 Leppävirta), 2:50 <i>Mäntyaho</i> , om. Virve ja Ilkka Pätiälä (Riihiniementie 153, 79100 Leppävirta)

Tutkimukset ja löydöt

Jouko Aroalho	1997	Tarkastus	KM 30437:1-3 asuinpaikkalöytöjä
Petro Pesonen	1998	Inventointi	KM 31176:1-4 asuinpaikkalöytöjä (+ siimanpaimo)
Timo Jussila	1998	Inventointi	ei löytöjä

Lyhyt kohdekuvaus

Asuinpaikka sijaitsee Paljakkaveden Riihilahden pohjukassa mäntyä kasvavalla hiekkakankaalla. Paikalla on 17 erilaista painannetta, joista 11 asumuspainanteita ja loput muita, pienempiä painanteita, mahdollisesti kivikautisia keitto- tai varastokuoppia. Painanteita on lähes koko ehjällä kankaalla, jota on jäljellä hiekkakuopan (luoteessa ja pohjoisessa), tien (lounaassa) ja peltojen (kaakossa ja lounaassa) välisellä alueella. Ensimmäinen painanne on vain n. 20 m päässä hiekkakuopan luoteisreunasta ja viimeinen n.60 m päässä kankaan kaakkoispäässä olevasta vajasta. Painanteet ovat n. 100 m:n matkalla. Suurin osa painanteista on rantatörmällä, jonka korkeus on n. 93 mmpy, yksi painanteista on tässä törmässä (painanne 1) ja yksi alemmalla rantatörmällä, n. 89 mmpy korkeudella aivan tien vierellä (painanne 15). Painanteiden lisäksi paikalla on havaittu asbestikeramiikkaa ja kvartsi-iskoksia tien leikkauksessa asuinpaikan kohdalla (89 mmpy korkeudella) sekä nykyisen hiekkakuopan kohdalla painanteista pohjoiseen. Asuinpaikan tekee merkittäväksi muinaisjäänökseksi, paitsi asumuspainanteet, myös se, että löytöjä on eri rantakorkeuksilla, varsinkin kun ottaa huomioon vielä läheiseltä pellolta löydetyn Riihilahti 2 -asuinpaikan, joka on nykyisen järven rannalla. Luultavasti osa asuinpaikasta on tuhoutunut hiekanoton yhteydessä - siitä huolimatta asuinpaikka kuuluu rauhoitusluokkaan 1.

Aiemmat tiedot

Jouko Aroalho 1997: Riihilahden pohjukassa sijaitsevaa hiekkakuoppa-aluetta kierrellessäni huomasin kuoritulla hiekkamaalla muutamia keramiikan palasia. Kuopan eteläreunan rikkoutuneella maalla ei näkynyt mitään erityistä, vaan vaikutti siltä, että asuinpaikka on hävinnyt koko alaltaan jäljettämiin hiekanotossa. Riihilahden pohjukassa on järven ja kuopan välissä selviä muinaisrantaterasseja, joiden kaivamisen yhteydessä voi olla toivoa havaita lisää alueen muinaisuuteen viittaavia jälkiä, löytöjä.

Timo Jussila 1998: Ei uusia havaintoja. Jussilan kertomuksessa Leppävirta Riihilahti-Hirvikangas.

Inventointikertomus

Tarkastin Jouko Aroalhon v. 1997 löytämän Riihilahden asuinpaikan Leppävirran inventoinnin yhteydessä. Paikka sijaitsee Paljakkaveden Riihilahden pohjukassa mäntyä kasvavalla hiekkakanakaalla. Aroalho löysi aiemmin keramiikkaa ja kvartseja (KM 30437) kuoritulta hiekkamaalta koordinaattien $x=6928\ 18$, $y=3562\ 52$ kohdalla. Tarkastuskertomuksessaan hän toteaa, että järven ja kuopan välissä on havaittavissa selviä muinaisrantaterasseja, joilta voi tulevaisuudessa olettaa lisää löytöjä. Tarkastaessani paikan voin todeta näin olevankin, sillä näiltä terasseilta löytyi 17 erilaista painannetta, joista 11 asumuspainanteita ja loput muita, pienempiä painanteita, mahdollisesti kivikautisia keitto- tai varastokuoppia. Painanteita on lähes koko ehjällä kankaalla, jota on jäljellä hiekkakuopan (luoteessa ja pohjoisessa), tien (lounaassa) ja peltojen (kaakossa ja lounaassa) välisellä alueella. Ensimmäinen painanne on vain n. 20 m päässä hiekkakuopan luoteisreunasta ja viimeinen n. 60 m päässä kankaan kaakkoispäässä olevasta vajasta. Painanteet ovat n. 100 m:n matkalla. Suurin osa painanteista on rantatörmällä, jonka korkeus on n. 93 mmpy, yksi painanteista on tässä törmässä (painanne 1) ja yksi alemmalla rantatörmällä, n. 89 mmpy korkeudella aivan tien vierellä (painanne 15). Painanteiden lisäksi havaitsin asbestikeramiikkaa ja kvartsi-iskoksia tien leikkauksessa asuinpaikan kohdalla (89 mmpy korkeudella).

Painanteet:

- 1) Asumuspainanne, 11,5 x 6 m, "eteinen" kaakkoispäässä, koekuopassa likamaata
- 2) Muu painanne, halkaisija 3,5 m
- 3) Asumuspainanne, halkaisija 8 m, koekuopassa likamaata
- 4) Muu painanne, halkaisija 3 m
- 5) Muu painanne, halkaisija 2 m
- 6) Muu painanne, halkaisija 3 m, epävarma
- 7) Asumuspainanne, halkaisija 5 m
- 8) Asumuspainanne, halkaisija 4 m
- 9) Asumuspainanne, halkaisija 8 m, koekuopassa likamaata
- 10) Asumuspainanne, halkaisija 8 m, koekuopassa likamaata ja siimanpaino
- 11) Asumuspainanne, halkaisija 6 m
- 12) Asumuspainanne, 10 x 7 m, koekuopassa likamaata
- 13) Asumuspainanne, 5 x 4 m, syvä
- 13a) Muu painanne, halkaisija 2 m
- 13b) Muu painanne, halkaisija 2 m
- 14) Asumuspainanne, 10 x 6 m
- 15) Asumuspainanne, 12 x 6 m

Asuinpaikan tekee merkittäväksi muinaisjäännökseksi, paitsi asumuspainanteet, myös se, että löytöjä on eri rantakorkeuksilla, varsinkin kun ottaa huomioon vielä läheiseltä pellolta löydetyn Riihilahti 2 -asuinpaikan, joka on nykyisen järven rannalla. Luultavasti osa asuinpaikasta on tuhoutunut hiekanoton yhteydessä - siitä huolimatta asuinpaikka kuuluu rauhoitusluokkaan 1. Maanomistaja tavattiin inventoinnin yhteydessä - hän lupasi, ettei alueeseen kajota.

Liitteet:

- Kartat: peruskarttaote 1:20000, yleiskarttaluonnos 1:1000
- Negatiivit: 111123
- Diat: 40575
- Kuvat: Kuva 2


Ote peruskartasta 1:20000 (3243 07 Niinimäki)
Leppävirta Riihilahti (420 01 0016) merkitty punaisella.



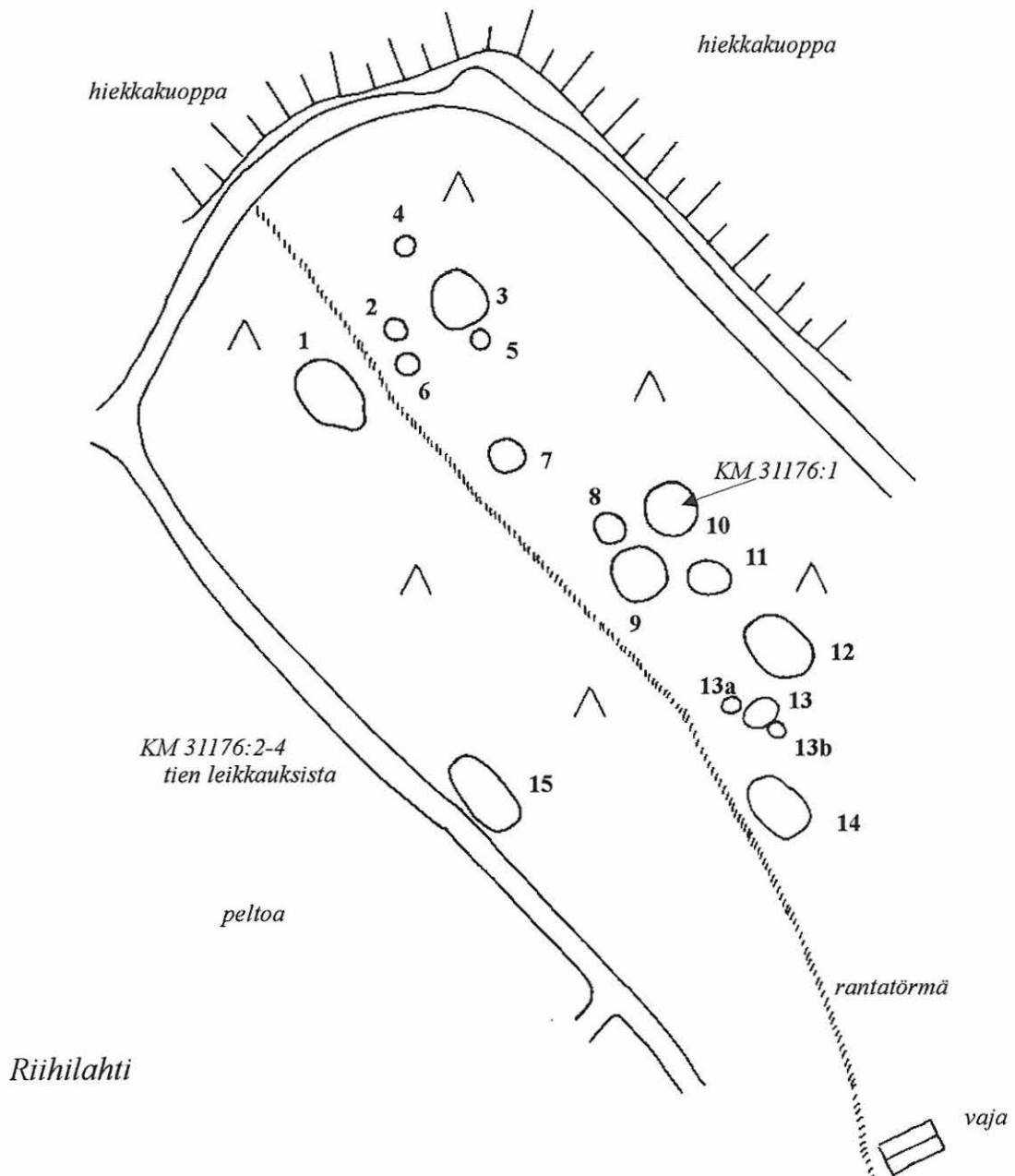
LEPPÄVIRTA [16] RIIHILAHTI
Petro Pesonen 1998

Yleiskarttaluonnos n. 1:1000
 Piirt. P. Pesonen

1-15 asumuspainanteita



neulapohjoinen



Perustiedot

<i>Muinaisjäännöstyyppi</i>	Asuinpaikat, asumuspainanne
<i>Ajoitus:</i>	Kivikautinen
<i>Rauhoitusluokka</i>	2
<i>Lukumäärä:</i>	1
<i>Peruskartta:</i>	3243 12 Pouhansaari
<i>Peruskoordinaatit:</i>	x= 6943 60, y= 3570 22, z= 90-94
<i>Sijainti:</i>	Leppävirran kirkosta 32 km itäkoilliseen
<i>Alue tai rekisterikylä:</i>	Kohmansalo
<i>Kiinteistöt:</i>	2:15 <i>Luukonsaari</i> , om. 1) Sonja Salomaa (Siltakatu 2-6 B19, 18100 Heinola), 2) Helga Randell (Kalevankatu 26 A35, 00100 Helsinki)

Tutkimukset ja löydöt

Timo Jussila	1998	Inventointi	KM 30897:1-2 asuinpaikkalöytöjä
--------------	------	-------------	---------------------------------

Lyhyt kohdekuvaus

Paikka sijaitsee Turpeensalmen sillasta 17.7 km NE, Suvasveden koillisosan saaristossa, Naistenlahden ja Kuolemanlahden välisessä niemessä, sen länsikärjessä olevan kallioisen mäen laen kaakkoiskulmassa, laella olevasta isosta kivistä 40-50 m itäkaakkoon, metsätien päästä 180 m luoteeseen, pienen lahdenpoukaman rannasta 80 m pohjoiseen. Asumuspainanne.

Aiemmat tiedot

Timo Jussila 1998: Paikka sijaitsee Turpeensalmen sillasta 17.7 km NE, Suvasveden koillisosan saaristossa, Naistenlahden ja Kuolemanlahden välisessä niemessä, sen länsikärjessä olevan kallioisen mäen laen kaakkoiskulmassa, laella olevasta isosta kivistä 40-50 m itäkaakkoon, metsätien päästä 180 m luoteeseen, pienen lahdenpoukaman rannasta 80 m pohjoiseen.

Asuinpaikka on koskematon ja ehjä. Mäen itäpää on kallioinen. Maaperä alueella on kivikkoinen ja paikoin hyvin kivikkoinen hiekkamoreeni. Kasvillisuus on karua mäntymetsää. Paikalla kävellessäni kiinnitti huomiotani pieni vähäkivinen ala. Tarkemmin kohtaa tarkastellessani havaitsin myös matalan soikean painanteen vähäkivisen alueen keskellä. Painanteeseen tekemästäni koekuopasta tuli mm. keramiikkaa. Koekuopassa havaitsin myös pieniä luun muruja, joita en ottanut talteen. Muinainen rantakivikko rajaa aluetta etelässä ja idässä, pohjoisessa kivikkoinen maasto. Lounaisraja on epäselvä, mutta asuinpaikka ei ulottune sielläkään kauaksi. Suppea- alainen paikka.

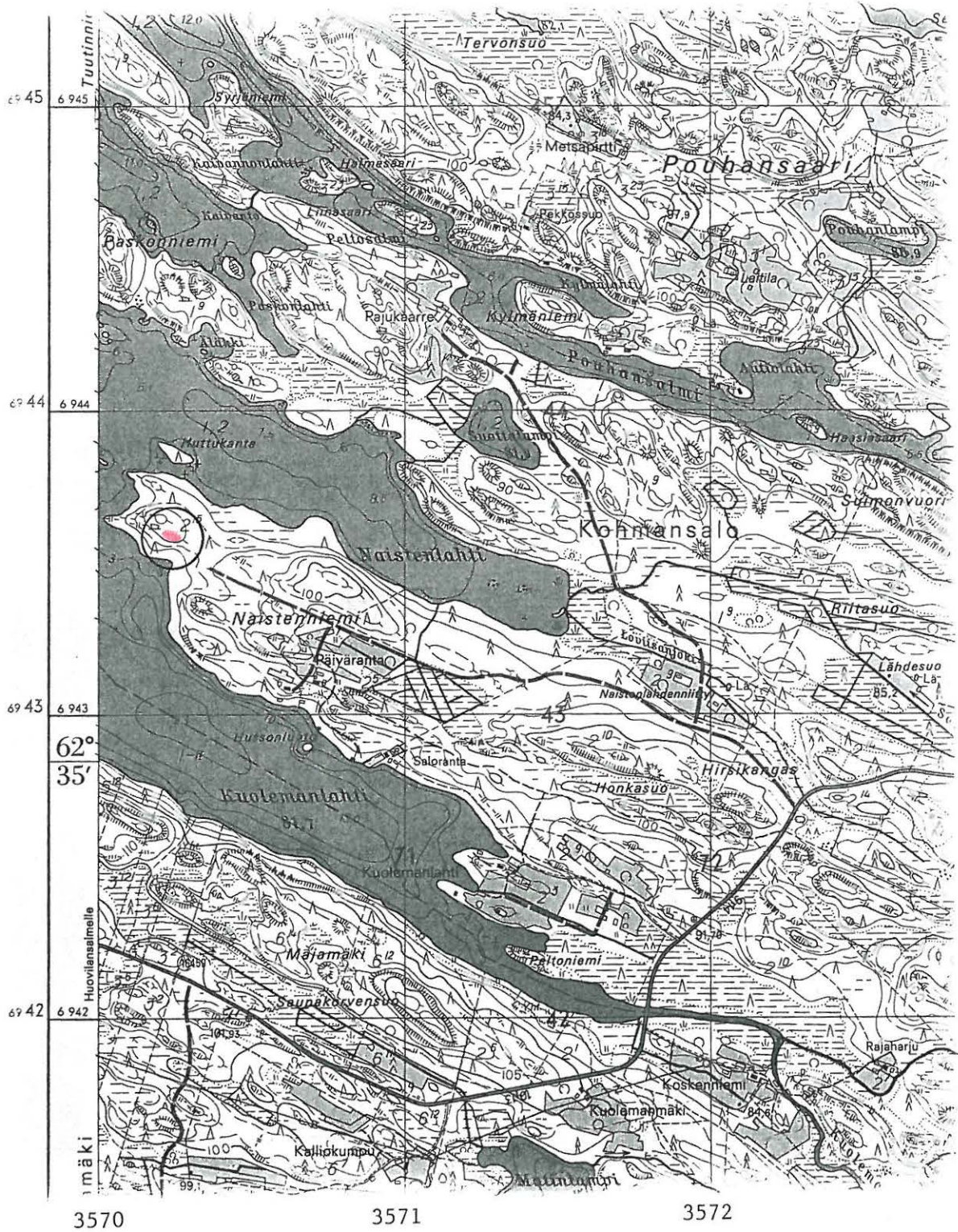
Inventointikertomus

Kohdetta ei tarkastettu inventoinnin yhteydessä.

Liitteet:

- Kartat: peruskarttaote 1:20000
- Negatiivit:
- Diat:

Ote peruskartasta 1:20000 (3243 12 Pouhansaari)
 Leppävirta Naistenniemi (420 01 0017) merkitty punaisella ja ympäröity.



Perustiedot

<i>Muinaisjäännöstyyppi</i>	Asuinpaikat
<i>Ajoitus:</i>	Kivikautinen
<i>Rauhoitusluokka</i>	2
<i>Lukumäärä:</i>	1
<i>Peruskartta:</i>	3243 08 Näätäntämaa
<i>Peruskoordinaatit:</i>	x= 6934 16, y= 3561 08, z= 85-89
<i>Sijainti:</i>	Leppävirran kirkosta 20,6 km itäkoilliseen
<i>Alue tai rekisterikylä:</i>	Soinilansalmi
<i>Kiinteistöt:</i>	2:22 <i>Kallioranta</i> , om. Kaija Räisänen (Kolarinsaarentie 422, 79255 Kurjala)

Tutkimukset ja löydöt

Timo Jussila	1998	Inventointi	KM 30898:1-3 asuinpaikkalöytöjä
--------------	------	-------------	---------------------------------

Lyhyt kohdekuvaus Paikka sijaitsee Turpeensalmen sillasta 5.4 km N, Kolarinsaaren pohjoisosassa, Paloniemen lounaisrannalla, Soukanlahden pohjoisrannalla, läntisen kallioisen niemennipukan kaakkoispuolella, rannasta 15-25 m, koordinaattipisteestä n. 70 m kaakkoon ja luoteeseen.

Aiemmat tiedot

Timo Jussila 1998: Paikka sijaitsee Turpeensalmen sillasta 5.4 km N, Kolarinsaaren pohjoisosassa, Paloniemen lounaisrannalla, Soukanlahden pohjoisrannalla, läntisen kallioisen niemennipukan kaakkoispuolella, rannasta 15-25 m, koordinaattipisteestä n. 70 m kaakkoon ja luoteeseen.

Huomiot: Paikan länsipäässä on vanha hiekanottoaika osin tuhonnut asuinpaikkaa, mutta laaja-alainen asuinpaikka on valtaosin koskematon ja ehjä. Asuinpaikkahavainnot tein aivan kallion kupeessa, jyrkässä rinteessä olevan hiekanottoaikaan yläpuolelta koekuopasta, sekä tästä 100 m kaakkoon tekemästäni koekuopasta. Asuinpaikka on loivalla etelään viettävällä rinteellä (osin tasannetta rinteiden yläosassa). Maaperä on hiekkainen moreeni, paikoin savinen ja kivinen. Metsä on hakattu ehkä pari vuotta sitten. Puustona on ollut mänty-koivuvaltainen sekametsä. Itään mentäessä kasvillisuus "pusikoituu" (leppää ja haapaa) ja asuinpaikan itäraja jäi epäselväksi. Päivärinteen isäntä hra Torvinen kertoi että hiekanottoaikaista, sen alaosasta, ei kovin kaukaa rannasta, on löytynyt muutama kymmenen vuosi sitten hyvin säilynyt ihmisen pääkallo. Kallo haudattiin vähän löytymisen jälkeen maahan johonkin lähelle. Tarkkaa paikkaa ei ole selvillä koska uudelleenhautaja on poistunut paikkakunnalta, eikä hänen olinpaikastaan ole tietoa.

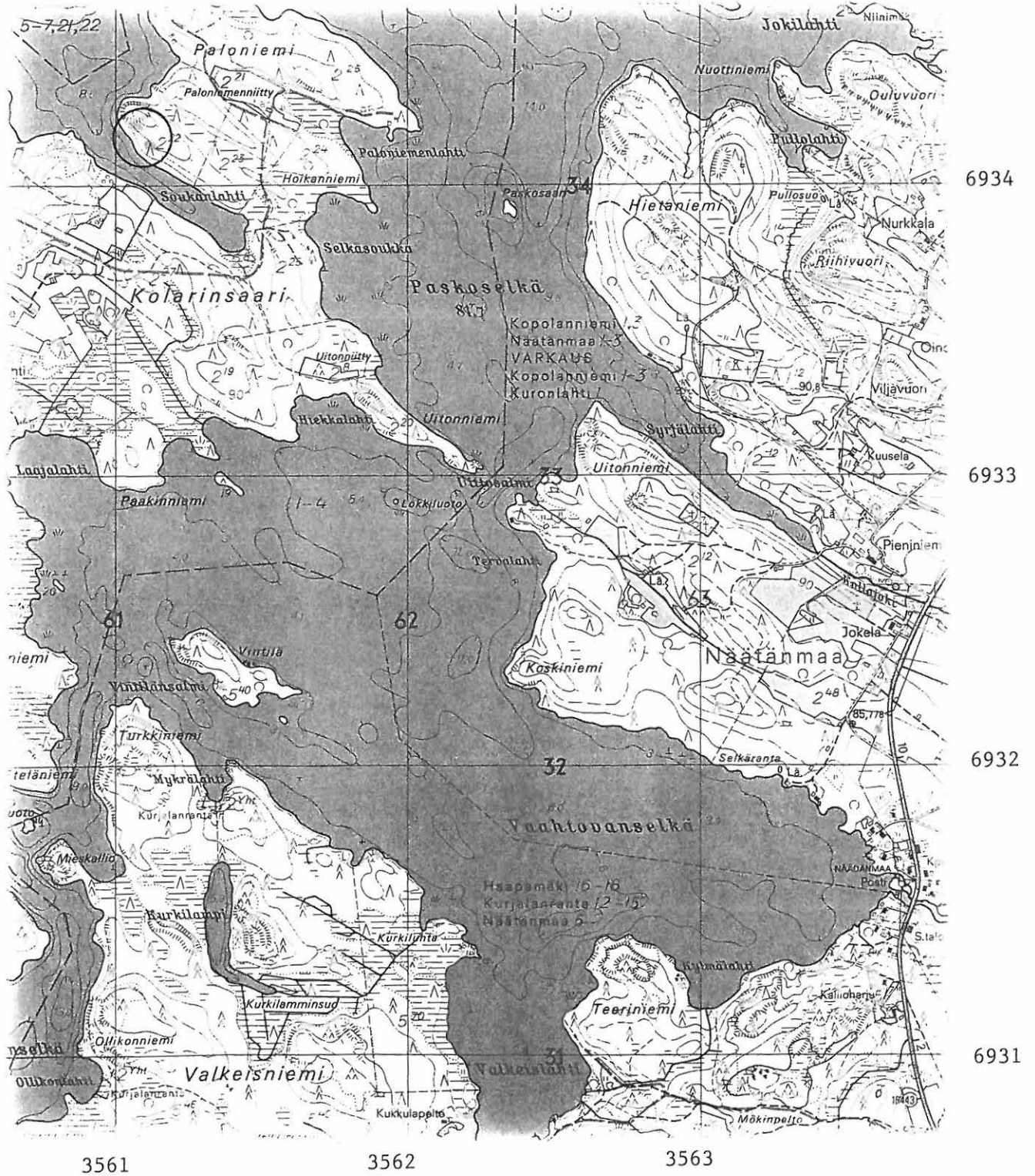
Inventointikertomus

Kohdetta ei tarkastettu inventoinnin yhteydessä.

Liitteet:

- Kartat: peruskarttaote 1:20000
- Negatiivit:
- Diat:

Ote peruskartasta 1:20000 (3243 08 Näätänpää)
 Leppävirta Kolarinsaari-Soukanlahti (420 01 0018) merkitty punaisella ja ympäröity.



Perustiedot

<i>Muinaisjäännöstyyppi</i>	Asuinpaikat
<i>Ajoitus:</i>	Varhaismetallikautinen
<i>Rauhoitusluokka</i>	2
<i>Lukumäärä:</i>	1
<i>Peruskartta:</i>	3243 08 Näätänta
<i>Peruskoordinaatit:</i>	x= 6933 03, y= 3562 20, z= 82-84
<i>Sijainti:</i>	Leppävirran kirkosta 21,5 km itään
<i>Alue tai rekisterikylä:</i>	Soinilansalmi
<i>Kiinteistöt:</i>	2:20 Saarenlahti, om. Seppo Torvinen (Kolarinsaarentie 393, 79255 Kurjala)

Tutkimukset ja löydöt

Timo Jussila	1998	Inventointi	KM 30899:1-2 asuinpaikkalöytöjä
--------------	------	-------------	---------------------------------

Lyhyt kohdekuvaus Paikka sijaitsee Turpeensalmen sillasta 4.6 km N, Kolarinsaaren itäisimmässä kärjessä, pitkän ja kapean Uitonniemen kärjessä matalien kallioiden välisellä hiekkaisella tasanteella.

Aiemmat tiedot

Timo Jussila 1998: Sijainti: Paikka sijaitsee Turpeensalmen sillasta 4.6 km N, Kolarinsaaren itäisimmässä kärjessä, pitkän ja kapean Uitonniemen kärjessä matalien kallioiden välisellä hiekkaisella tasanteella.

Huomiot: Uitonniemen kärki on alavaa maata. Sen kärkinipukka on matalaa avokallioita. heti sen länsipuolella on n. 25 m leveä alava tasanne ennen toista kalliopaljastumaa, joka kohoaa tasanteen länsipuolella. Tasanne on hiekkapohjainen, vain hieman nykyistä vedentaso ylempanä. Koekuopassa havaitsin "luumössömaata", sekä kvartseja. Asuinpaikka on täysin ehjä ja koskematon, laajuudeltaan n. 25 x 20 m, ulottuen kapean niemen molemmille rannoille.

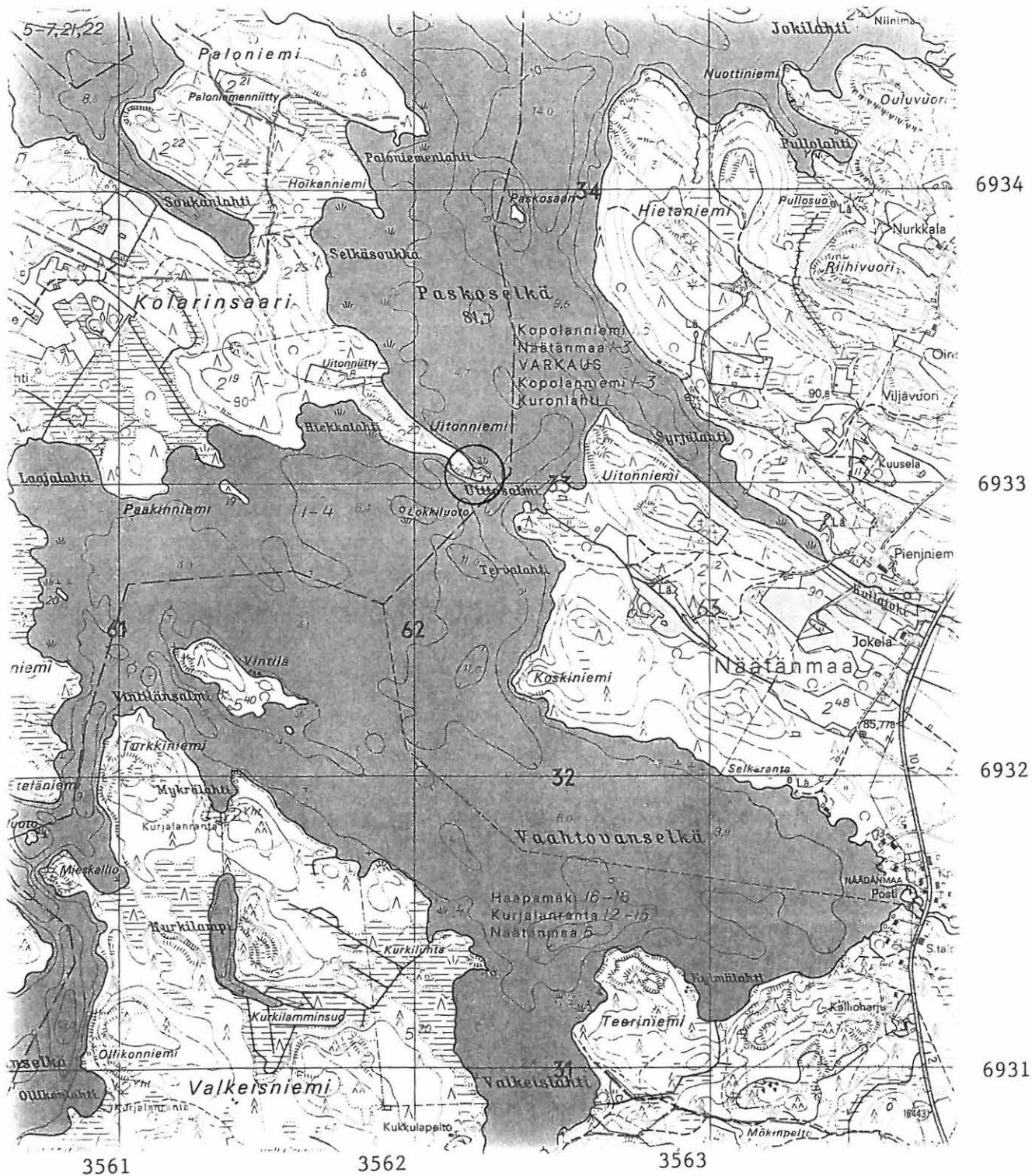
Inventointikertomus

Kohdetta ei tarkastettu inventoinnin yhteydessä.

Liitteet:

- Kartat: peruskarttaote 1:20000
- Negatiivit:
- Diat:

Ote peruskartasta 1:20000 (3243 08 Nääänmaa)
 Leppävirta Kolarinsaari-Uitonniemi (420 01 0019) merkitty punaisella ja ympäröity.



Perustiedot

<i>Muinaisjäännöstyyppi</i>	Työpaikat, pyyntikuopat
<i>Ajoitus:</i>	Ajoittamaton
<i>Rauhoitusluokka</i>	2
<i>Lukumäärä:</i>	2
<i>Peruskartta:</i>	3243 08 Näätänpää
<i>Peruskoordinaatit:</i>	x= 6933 10, y= 3562 12, z= 82-84
<i>Sijainti:</i>	Leppävirran kirkosta 21,5 km itään
<i>Alue tai rekisterikylä:</i>	Soinilansalmi
<i>Kiinteistöt:</i>	2:20 Saarenlahti, om. Seppo Torvinen (Kolarinsaarentie 393, 79255 Kurjala)

Tutkimukset ja löydöt

Timo Jussila	1998	Inventointi	
--------------	------	-------------	--

Lyhyt kohdekuvaus

Paikka sijaitsee Turpeensalmen sillasta 4.6 km N, Kolarinsaaren itäisimmässä kärjessä, pitkän ja kapean Uitonniemen itäkärjestä 140 m luoteeseen, niemen kaventumassa matalalla hiekkaisella harjanteella. Kaksi kuoppaa.

Aiemmat tiedot

Timo Jussila 1998: Sijainti: Paikka sijaitsee Turpeensalmen sillasta 4.6 km N, Kolarinsaaren itäisimmässä kärjessä, pitkän ja kapean Uitonniemen itäkärjestä 140 m luoteeseen, niemen kaventumassa matalalla hiekkaisella harjanteella

Huomiot: Asuinpaikasta 19 n. 100 m länteen, kallion toisella puolen on taas hiekkaisempaa mutta kivistä maata niemen kaventumassa. Kapean niemiharjanteen keskellä on vierekkäin kaksi kuoppaa, jotka vaikuttavat pyyntikuopilta. Sijainti on pienelle hankaalle oiva. Kuopissa on maannos, joten aivan nuoria ne eivät ole.

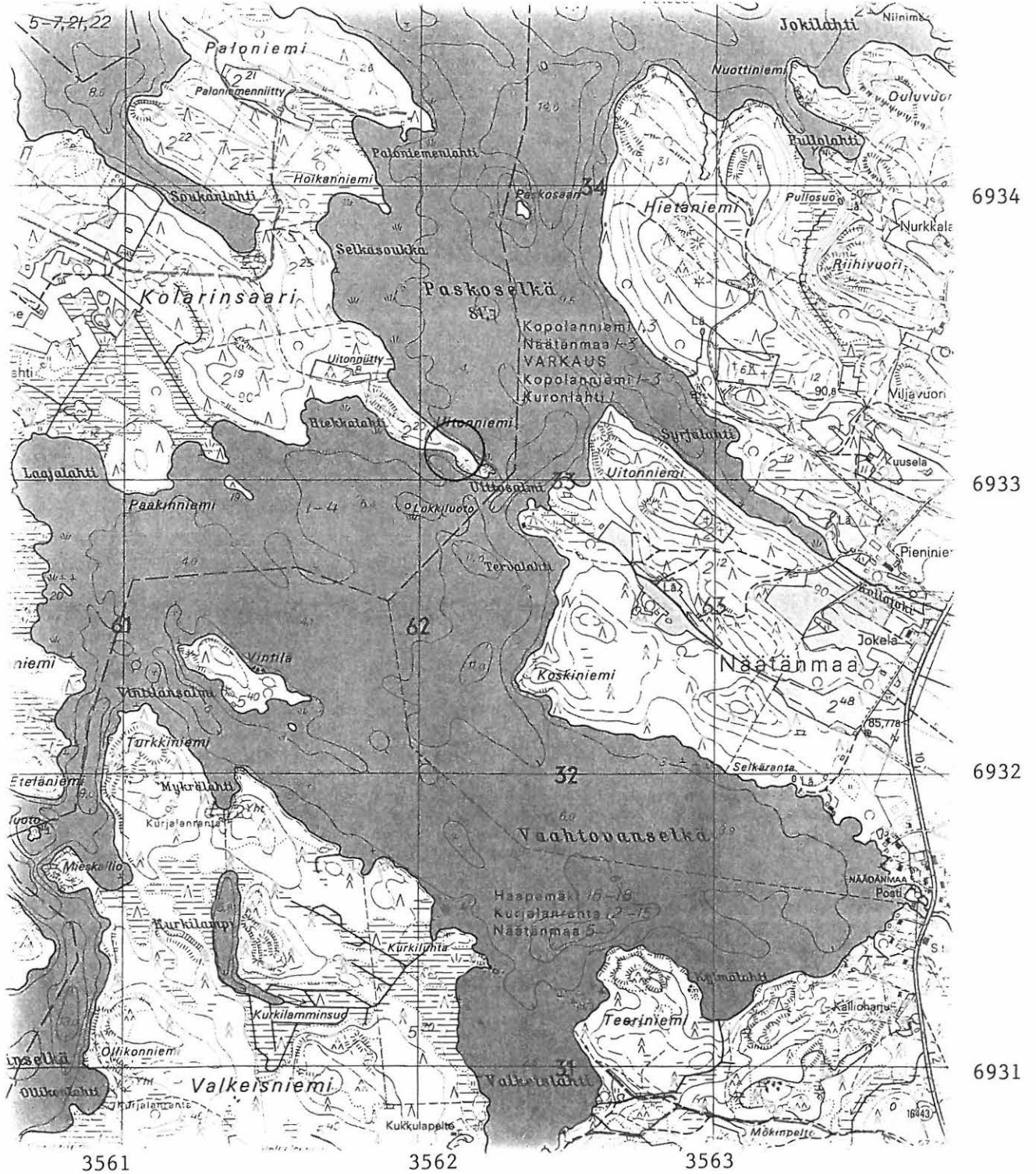
Inventointikertomus

Kohdetta ei tarkastettu inventoinnin yhteydessä.

Liitteet:

- Kartat: peruskarttaote 1:20000
- Negatiivit:
- Diat:

Ote peruskartasta 1:20000 (3243 08 Näätänpää)
 Leppävirta Kolarinsaari-Uitonniemi 2 (420 01 0020) merkitty punaisella ja ympäröity.



Leppävirta**Vintilä****420 01 0021****Perustiedot**

<i>Muinaisjännöstyyppi</i>	Asuinpaikat
<i>Ajoitus:</i>	Kivikautinen
<i>Rauhoitusluokka</i>	2
<i>Lukumäärä:</i>	1
<i>Peruskartta:</i>	3243 08 Näätänmaa
<i>Peruskoordinaatit:</i>	x= 6932 34, y= 3561 32, z= 84-86
<i>Sijainti:</i>	Leppävirran kirkosta 20,6 km itään
<i>Alue tai rekisterikylä:</i>	Näätänmaa
<i>Kiinteistöt:</i>	5:128 <i>Näätärivi</i> , om. Leppävirran kunta (PL 4, 79100 Leppävirta), 5:129 <i>Sahala</i> , om. Väinö Kilpeläinen (Näädänmaantie 163, 79330 Näädänmaa)

Tutkimukset ja löydöt

Timo Jussila	1998	Inventointi	KM 30900 kvartssia
--------------	------	-------------	--------------------

Lyhyt kohdekuvaus

Paikka sijaitsee Turpeensalmen sillasta 3.7 km N, Vaahtoavanselän länsiosassa olevan Vintilänsaaren etelärannan keskiosassa, pienen lahdenpoukaman pohjoisrannalla, rannasta n.10-20 m, loivahkon törmän laella.

Aiemmat tiedot

Timo Jussila 1998: Sijainti: Paikka sijaitsee Turpeensalmen sillasta 3.7 km N, Vaahtoavanselän länsiosassa olevan Vintilänsaaren etelärannan keskiosassa, pienen lahdenpoukaman pohjoisrannalla, rannasta n.10-20 m, loivahkon törmän laella.

Huomiot: Vintilänsaaren länsiosa on kallioista ja itäosa alavaa, kivistä ja pusikkoista. Heti kallioiden itäpuolella on hiekkainen kerrostuma pienen lahdekkeen pohjoisrannalla. Muutaman metriä korkean loivahkon rantatörmän äärelle tekemistäni muutamasta koekuopasta tuli kvartseja. Kuopissa havaitsin n. 20-25 cm syvyydellä likamaata ja hiilenmuruja.

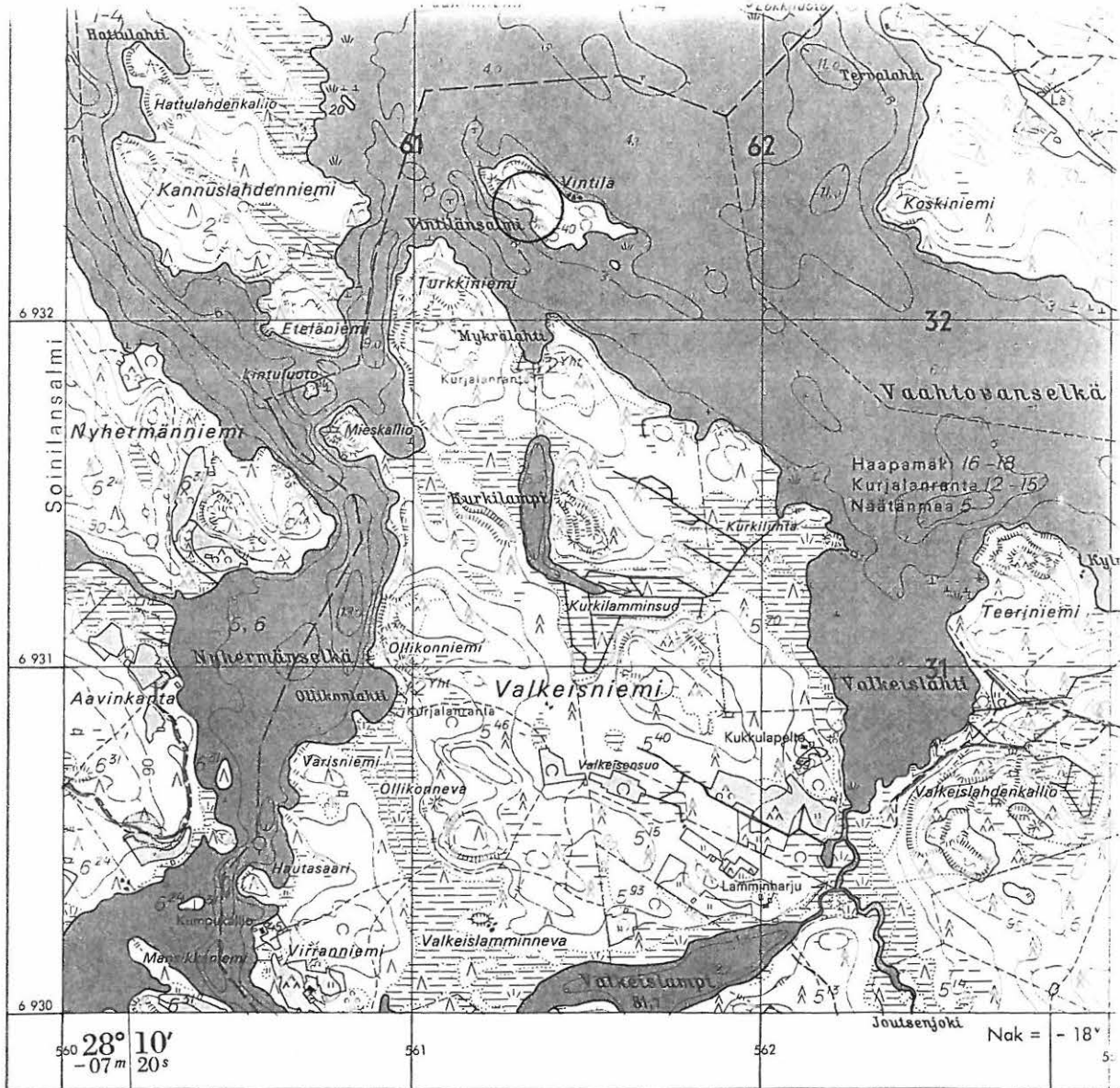
Inventointikertomus

Kohdetta ei tarkastettu inventoinnin yhteydessä.

Liitteet:

- Kartat: peruskarttaote 1:20000
- Negatiivit:
- Diat:

Ote peruskartasta 1:20000 (3243 08 Näätänpää)
 Leppävirta Vintilä (420 01 0021) merkitty punaisella ja ympäröity.



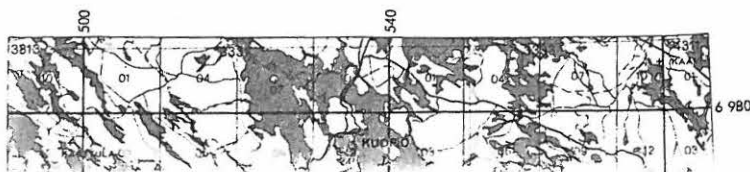
MAANMITTAUSHALLITUKSEN KARTOGRAFINEN OSASTO

Karttarunko ilmavakartta 1 : 10 000, kuvaus v. 1967

60

61

62



shoinen
 pohjoinen 27°
 shoinen

Perustiedot

Muinaisjäännöstyyppi Asuinpaikat
Ajoitus: Kivikautinen
Rauhoitusluokka 2
Lukumäärä: 1

Peruskartta: 3243 08 Näätänpää
Peruskoordinaatit: x= 6931 66, y= 3560 78, z= 87-89
Sijainti: Leppävirran kirkosta 20 km itään
Alue tai rekisterikylä: Näätänpää
Kiinteistöt: 5:118 *Parkkolansaari*, om. Veijo Rönkkö (Heinävedentie 2709, 79100 Leppävirta), 5:146 *Suomantila*, om. 1) Aatto Ala-Mantila (Pojanluomantie 567, 60760 Pojanluoma), 2) Suoma Koivistoinen (Linjurikatu 2 C27, 78200 Varkaus), 5:147 *Ahvenranta*, om. Pertti Mikkonen (Kuu-samakuja 9, 78850 Varkaus), 5:148 *Turkkiniemi*, om. Aira Vainikainen (Käärmelahdentie, 71890 Hamula)

Tutkimukset ja löydöt

Timo Jussila	1998	Inventointi	KM 30901:1-2 asuinpaikkalöytöjä
--------------	------	-------------	---------------------------------

Lyhyt kohdekuvaus Paikka sijaitsee Turpeensalmen sillasta 2.9 km N, Valkeistenniemen luoteiskulmassa, Nyhermänselän pohjoispuolella, Kolarinsaaren eteläpuolella olevan kapean alavan kannaksen Valkeistenniemestä erottavan kallioniemen laella, sen lounaisreunalla.

Aiemmat tiedot

Timo Jussila 1998: Sijainti: Paikka sijaitsee Turpeensalmen sillasta 2.9 km N, Valkeistenniemen luoteiskulmassa, Nyhermänselän pohjoispuolella, Kolarinsaaren eteläpuolella olevan kapean alavan kannaksen Valkeistenniemestä erottavan kallioniemen laella, sen lounaisreunalla.

Huomiot: Mieskallio on muinainen saari, n 100 x 100 m kokoinen kalliomäki, keskellä kapeaa vesireittiä Suvakselta Paljakalle. Kallion laella, sen lounaisreunalla on kallionkolossa n. 10 x 10 m alue jossa kallion päälle on kerrostunut hiekkaa (yli 25 cm paksulti). Tässä "kalliopainanteessa" on asuinpaikka. Löydöt tulivat parista koekuopasta, jossa havaitsin myös likamaata. Paikka on koske-maton ja ehjä.

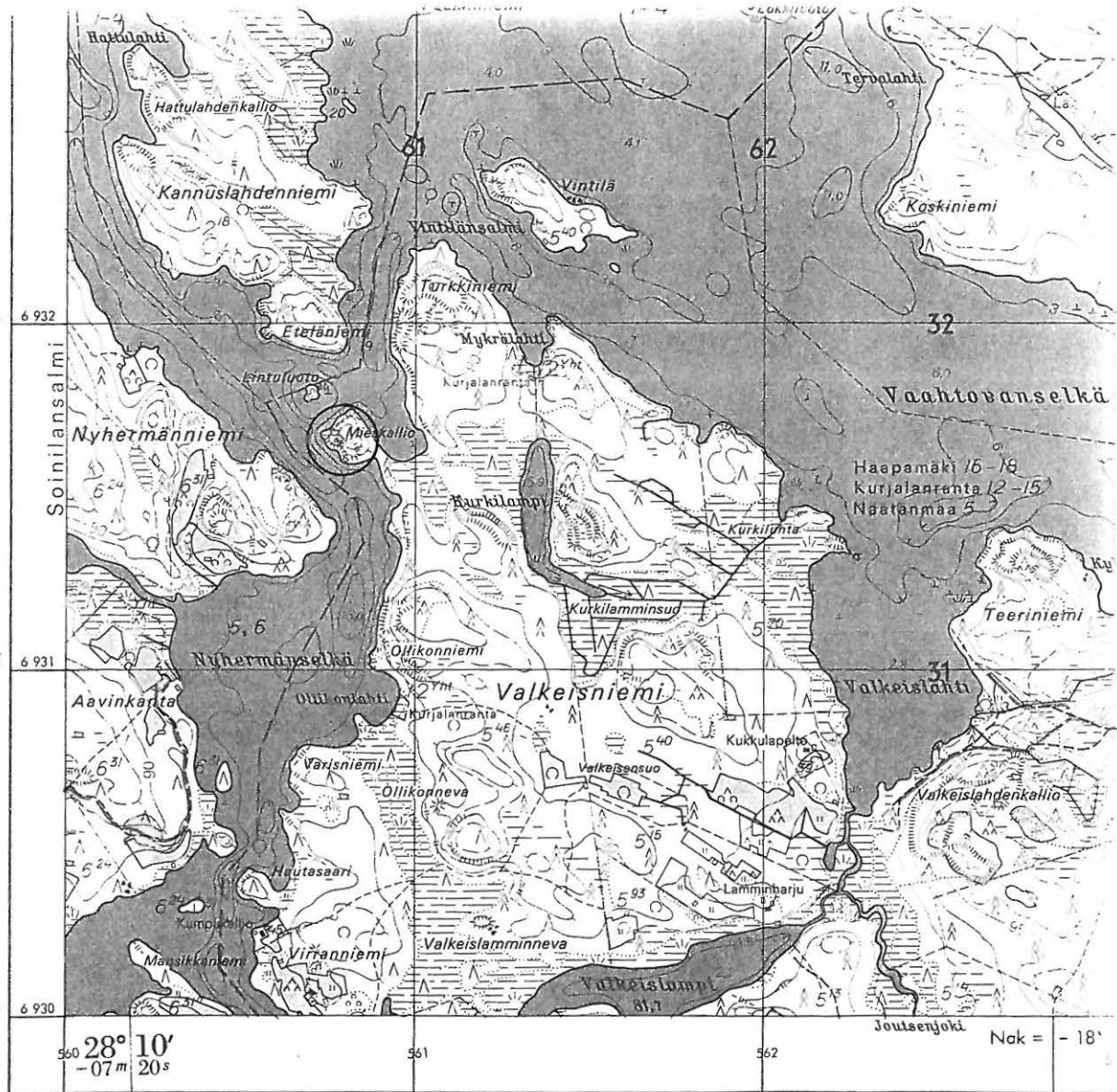
Inventointikertomus

Kohdetta ei tarkastettu inventoinnin yhteydessä.

Liitteet:

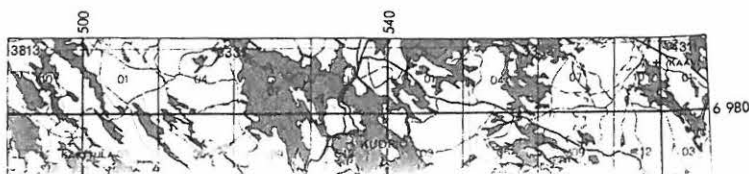
- Kartat: peruskarttaote 1:20000
- Negatiivit:
- Diat:

Ote peruskartasta 1:20000 (3243 08 Näätänpää)
 Leppävirta Mieskallio (420 01 0022) merkitty punaisella ja ympäröity.



MAANMITTAUSHALLITUKSEN KARTOGRAFINEN OSASTO

Karttarunkona ilmkuvakartta 1 : 10 000, kuvas v. 15



27°
 27°
 27°

Perustiedot

Muinaisjäännöstyyppi Asuinpaikat
Ajoitus: Varhaismetallikautinen
Rauhoitusluokka 2
Lukumäärä: 1

Peruskartta: 3243 08 Näätäntmaa
Peruskoordinaatit: x= 6930 67, y= 3560 66, z= 82-84
Sijainti: Leppävirran kirkosta 20 km itään
Alue tai rekisterikylä: Näätäntmaa
Kiinteistöt: 5:118 *Parkkolansaari*, om. Veijo Rönkkö (Heinävedentie 2709, 79100 Leppävirta), 5:146 *Suomantila*, om. 1) Aatto Ala-Mantila (Pojanluomantie 567, 60760 Pojanluoma), 2) Suoma Koivistoinen (Linjurikatu 2 C27, 78200 Varkaus), 5:147 *Ahvenranta*, om. Pertti Mikkonen (Kuu-samakuja 9, 78850 Varkaus), 5:148 *Turkkiniemi*, om. Aira Vainikainen (Käärmelahdentie, 71890 Hamula)

Tutkimukset ja löydöt

Timo Jussila	1998	Inventointi	KM 30902 palanutta luuta
--------------	------	-------------	--------------------------

Lyhyt kohdekuvaus Paikka sijaitsee Turpeensalmen sillasta 1.9 km N, Nyhermänselän kaakkoisrannalla, Ollikonlahden eteläpuolella olevan pienen laakean niemekkeen alavalla luoteisrannalla.

Aiemmat tiedot

Timo Jussila 1998: Sijainti: Paikka sijaitsee Turpeensalmen sillasta 1.9 km N, Nyhermänselän kaakkoisrannalla, Ollikonlahden eteläpuolella olevan pienen laakean niemekkeen alavalla luoteisrannalla.

Huomiot: Kalliorantaisen niemekkeen lounaisrannalla on alava vähäkivinen tasanne heti rantakallion äärellä. Koekuopassa havaitsin runsaasti pieniä palaneen luun murusia. Havaitsin paikalla myös aikuisen karhun tassunjäljen sammaleessa. Jälki vaikutti hyvin tuoreelta. Kellon käydessä iltakymmentä en tullut tehneeksi enään enempiä koekuoppia paikalle vaan tyydyin tämän yhden kuopan havaintoihin. Asuinpaikka on koskematon ja ehjä. Paikka on Suvaksen ja Paljakan välisen kapean vesireitin varrella.

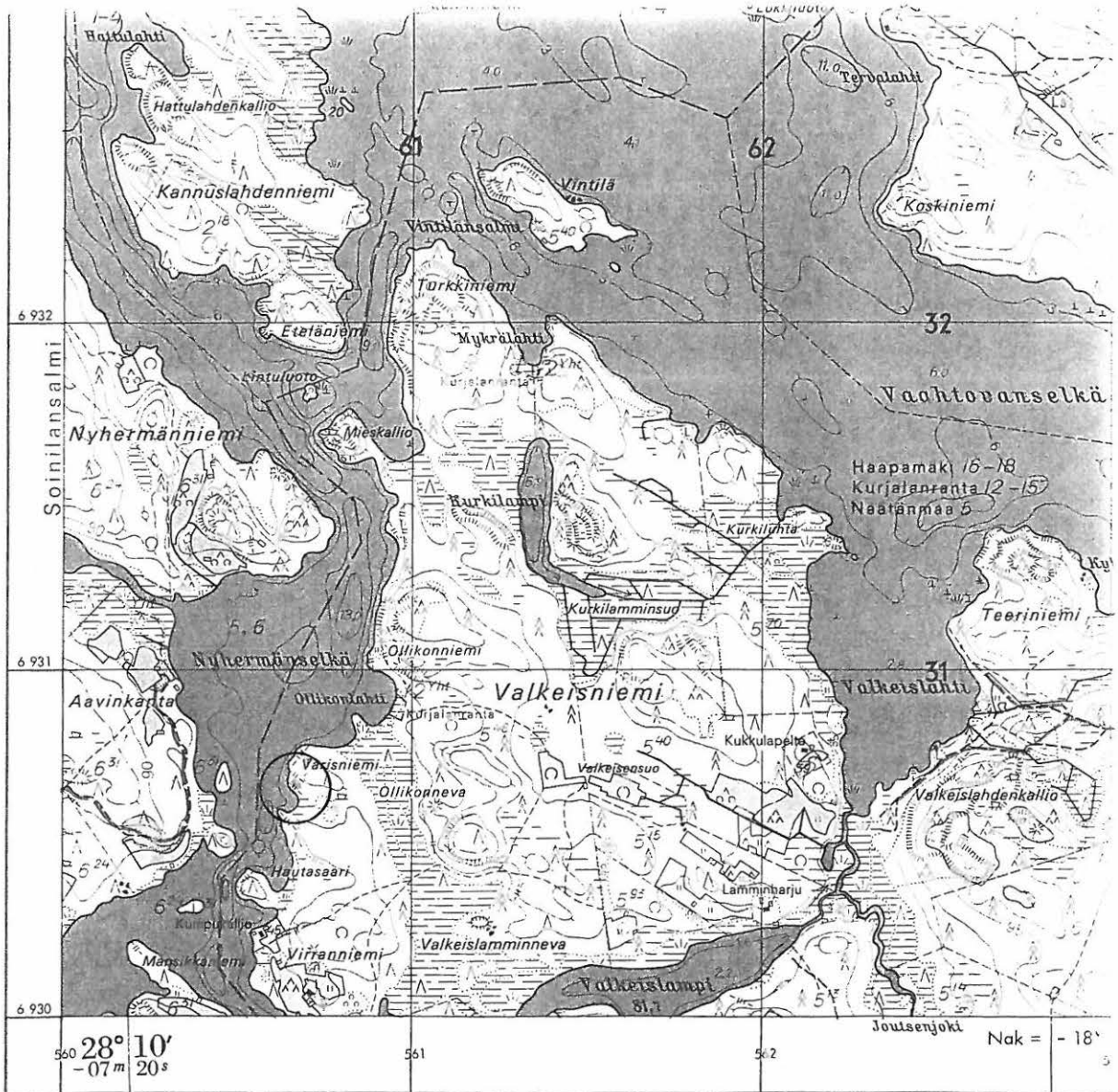
Inventointikertomus

Kohdetta ei tarkastettu inventoinnin yhteydessä.

Liitteet:

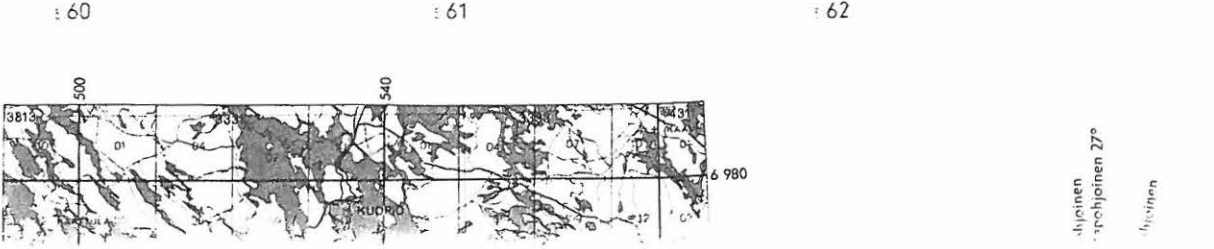
- Kartat: peruskarttaote 1:20000
- Negatiivit:
- Diat:

Ote peruskartasta 1:20000 (3243 08 Näätänpää)
 Leppävirta Varisniemi (420 01 0023) merkitty punaisella ja ympäröity.



MAANMITTAUSHALLITUKSEN KARTTOGRAFINEN OSASTO

Karttarunkona ilmapäikartta 1 : 10 000, kuvaus v. 1955



Perustiedot

<i>Muinaisjäännöstyyppi</i>	Muinaisjäännösryhmä, röykkiö (lapinraunio) ja asuinpaikka
<i>Ajoitus:</i>	Varhaismetallikautinen
<i>Rauhoitusluokka</i>	1
<i>Lukumäärä:</i>	1
<i>Peruskartta:</i>	3243 08 Näätänpää
<i>Peruskoordinaatit:</i>	x= 6936 85, y= 3562 23, z= 82-84
<i>Sijainti:</i>	Leppävirran kirkosta 22 km itäkoilliseen
<i>Alue tai rekisterikylä:</i>	Haapamäki
<i>Kiinteistöt:</i>	14:27 Taipale, om. Virpi ja Ari Kasanen (Taipaleentie 525, 79300 Näätänpää)

Tutkimukset ja löydöt

Timo Jussila	1998	Inventointi	KM 30903 kvartsikaavin
--------------	------	-------------	------------------------

Lyhyt kohdekuvaus Lapinraunio sijaitsee Turpeensalmen sillasta 8.3 km N, Kumpuselän itälaidalla olevan Pykäläsaaren länsikärjen kalliolla. Asuinpaikka sijaitsee Pykäläsaaren keskiosan etelärannalla.

Aiemmat tiedot

Timo Jussila 1998: Sijainti: Lapinraunio sijaitsee Turpeensalmen sillasta 8.3 km N, Kumpuselän itälaidalla olevan Pykäläsaaren länsikärjen kalliolla. Asuinpaikka sijaitsee Pykäläsaaren keskiosan etelärannalla.

Huomiot: Saaren länsikärjen laakealla ja matalahkolla rantakalliolla on komea lapinraunio, mitoitetaan n. 5.5 x 5 m. Raunio pohjoislaidalla on "kraateri". rauniosta lienee otettu kiviä läheiseen nuotiopaikkaan, mutta muutoin se vaikuttaa olevan melko hyväkuntoinen. Raunio näkyy hyvin järvelle. Lapinrauniosta n. 60-70 m itään kallio mataloituu ja sen päällä on hiekkaa (hiekkamoreenia). Yhdestä paikalle tekemästani koekuopasta löytyi mahdollinen kvartsiesine. Jostain syystä en kuitenkaan tehnyt paikalle useampia kuoppia, joten asuinpaikka jäi epävarmaksi.

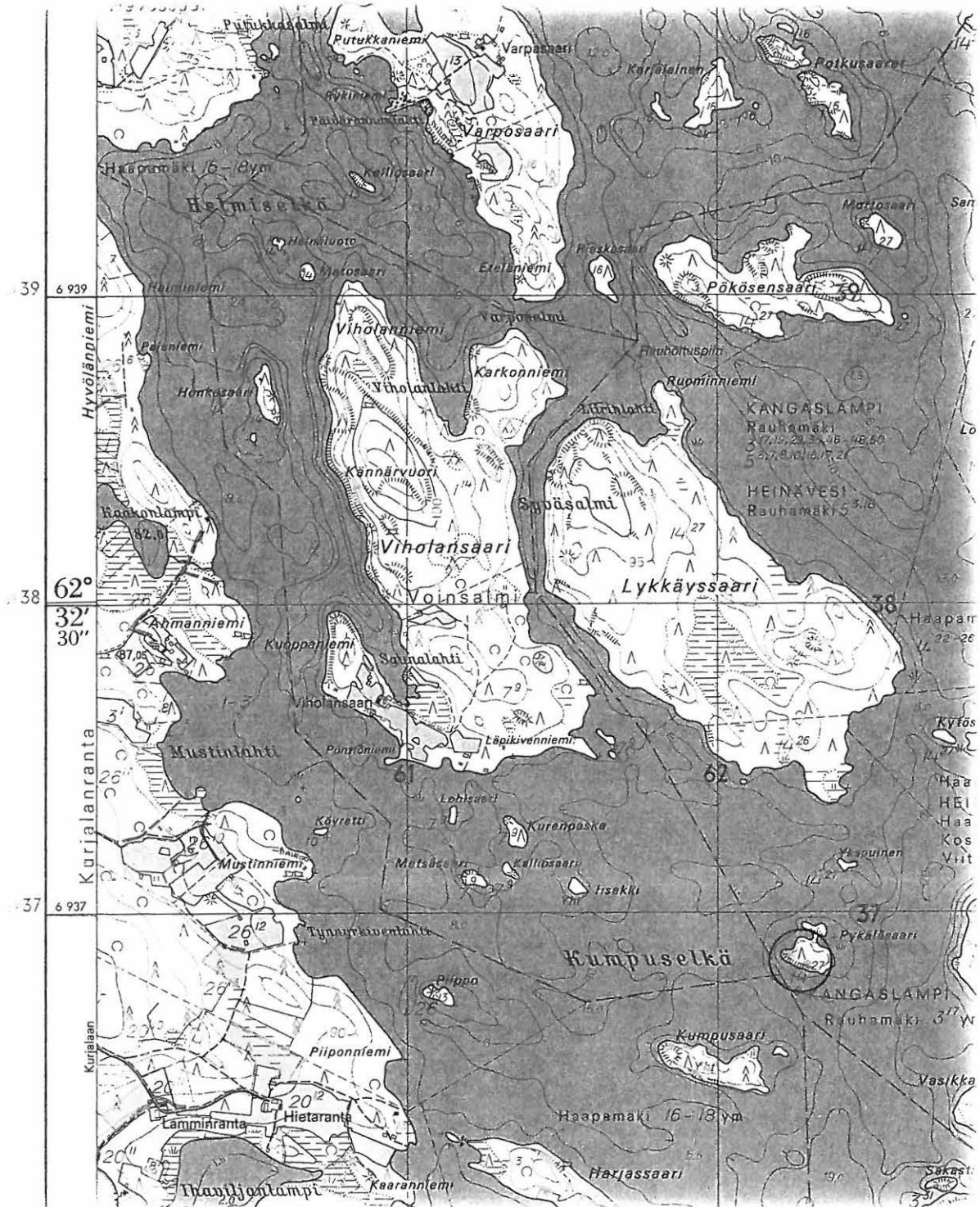
Inventointikertomus

Kohdetta ei tarkastettu inventoinnin yhteydessä.

Liitteet:

- Kartat: peruskarttaote 1:20000
- Negatiivit:
- Diat:

Ote peruskartasta 1:20000 (3243 08 Näätänpää)
 Leppävirta Pykäläsaari (420 01 0024) merkitty punaisella ja ympäröity.



3560

3561

3562

Perustiedot

<i>Muinaisjännöstyyppi</i>	Röykkiöt, lapinraunio
<i>Ajoitus:</i>	Varhaismetallikautinen
<i>Rauhoitusluokka</i>	1
<i>Lukumäärä:</i>	1
<i>Peruskartta:</i>	3243 09 Tuohisalo
<i>Peruskoordinaatit:</i>	x= 6940 04, y= 3563 06, z= 82-84
<i>Sijainti:</i>	Leppävirran kirkosta 24 km itäkoilliseen
<i>Alue tai rekisterikylä:</i>	Haapamäki
<i>Kiinteistöt:</i>	14:27 <i>Taipale</i> , om. Virpi ja Ari Kasanen (Taipaleentie 525, 79300 Näädänmaa)

Tutkimukset ja löydöt

Timo Jussila	1998	Inventointi	
--------------	------	-------------	--

Lyhyt kohdekuvaus Paikka sijaitsee Turpeensalmen sillasta 11.5 km N, Suvasveden Haapaselän eteläpuolella, Pohjoisemman Likosaaren pohjoiskärjessä.

Aiemmat tiedot

Timo Jussila 1998: Sijainti: Paikka sijaitsee Turpeensalmen sillasta 11.5 km N, Suvasveden Haapaselän eteläpuolella, Pohjoisemman Likosaaren pohjoiskärjessä.

Huomiot: Matala kiviraunio avoimella laakealla rantakalliolla. Näkyy hyvin veneestä.

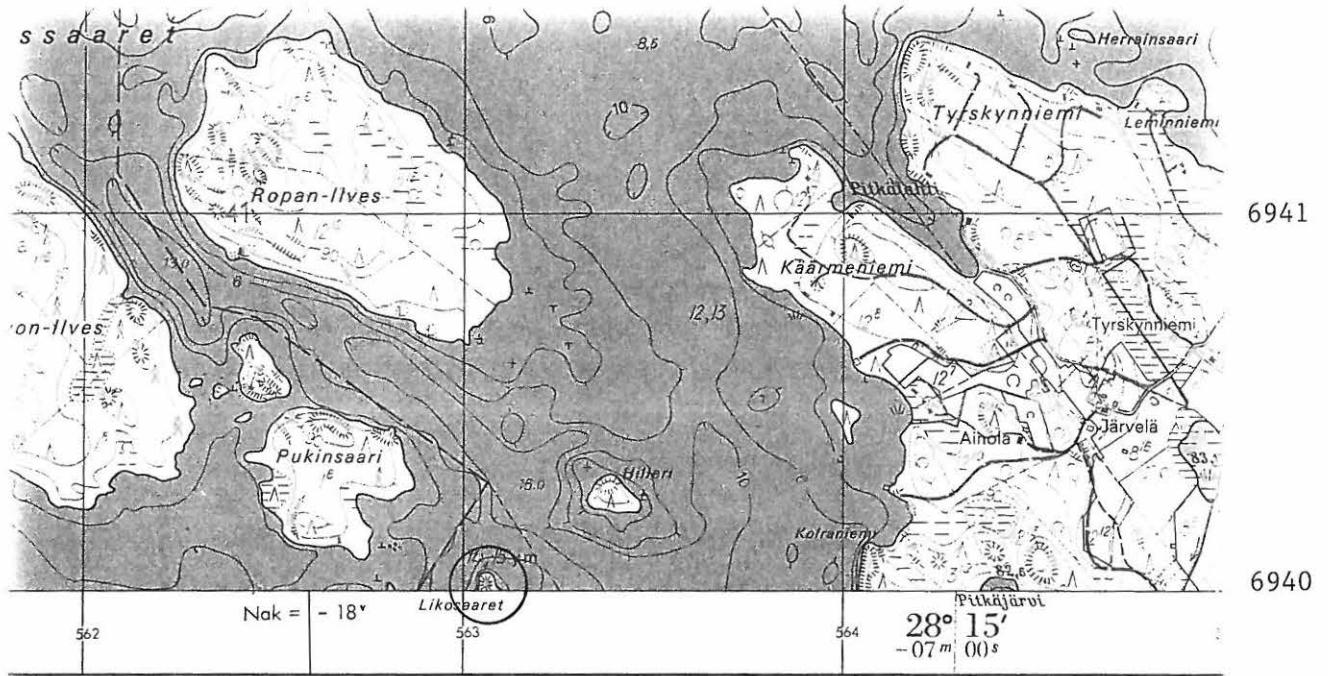
Inventointikertomus

Kohdetta ei tarkastettu inventoinnin yhteydessä.

Liitteet:

- Kartat: peruskarttaote 1:20000
- Negatiivit:
- Diat:

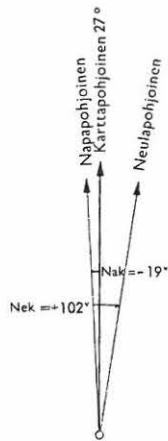
Ote peruskartasta 1:20000 (3243 09 Tuohisalo)
 Leppävirta Pohjoinen Likosaari (420 01 0025) merkitty punaisella ja ympäröity.



Karttarunkona ilmapöytäkartta 1 : 10 000, kuvaus v. 1966-67

Korkeudet metreinä merenpinnasta 1960-järjest.

Mittakaava



	pelto ja niitty, uusi tai metsitetty pelto	
	puutarha, puisto ja puistokäytävä	
	mäntymetsä	
	kuusimetsä	
	lehtimetsä	
	pensaikko tai taimikko ja paljas maa	
	hakattu ja palanut metsä	
	metsälinja, leveys alle ja yli 10 m	
	huomattava havu- ja lehtipuu	
	soistuva maa	
	metsäinen ja aukea suo, helppokulkuinen	
	vaikeakulkuinen ja viipäsemätön	

Neulaluvunkorjaus Nek (eranto) on tämän lehden alueella v:n 1974 alussa keskimäärin +102°. Vuotuinen muutos on ± 0°. Suorakulmisen koordinaatiston p-akseli (= x-akseli) on meridiaaniin 27° it. Greenwichistä suuntainen ja y-akseli (= y-akseli) on päiväntasaari. Keskimeridiaanin vastainen koordinaatiston akseli on 102° v:n.

Perustiedot

<i>Muinaisjännöstyyppi</i>	Asuinpaikat
<i>Ajoitus:</i>	Kivikautinen
<i>Rauhoitusluokka</i>	2
<i>Lukumäärä:</i>	1
<i>Peruskartta:</i>	3243 04 Moninmäki
<i>Peruskoordinaatit:</i>	x= 6929 02, y= 3559 02, z= 84-86
<i>Sijainti:</i>	Leppävirran kirkosta 18,6 km itäkaakkoon
<i>Alue tai rekisterikylä:</i>	Näätänmaa
<i>Kiinteistöt:</i>	5:98 Mäntylahti, om. Raimo Satti (Kuhantie 3 C24, 79100 Leppävirta)

Tutkimukset ja löydöt

Timo Jussila	1998	Inventointi	KM 30904 kvartsia
--------------	------	-------------	-------------------

Lyhyt kohdekuvaus Paikka sijaitsee Turpeensalmen sillasta 1.6 km W, Pöljänsalmesta 700 m SW, Paljakan NW osassa, Parkkolansaaren itäisimmässä kärjessä, Marjoniemen itäkärjessä olevan kumpareen itärannalla, vastapäätä Marjosaarta.

Aiemmat tiedot

Timo Jussila 1998: Sijainti: Paikka sijaitsee Turpeensalmen sillasta 1.6 km W, Pöljänsalmesta 700 m SW, Paljakan NW osassa, Parkkolansaaren itäisimmässä kärjessä, Marjoniemen itäkärjessä olevan kumpareen itärannalla, vastapäätä Marjosaarta.

Huomiot: Paikka on Suvasvesi-Paljakka-(Unnukka) vesireitin kapeassa salmessa. n. 100 x 50 m laakean kumpareen länsilaidalla. Kumpare on hakattu ehkä n. 5 vuotta sitten ja maa on äestetty. Loivan rantatörmän laella lähes umpeen kasvaneessa äestysvaossa havaitsin parin metrin matkalla kolme kvartsia. Konttasin vaot läpi, mutta muualla en kvartseja havainnut. Löytöpaikalla oli myös punertavaa palanutta maata. Maaperä on kivinen hiekkamoreeni. Kalliopinta on lähellä, maata on ehkä n. 20-40 cm kallion päällä löytöpaikan lähistöllä.

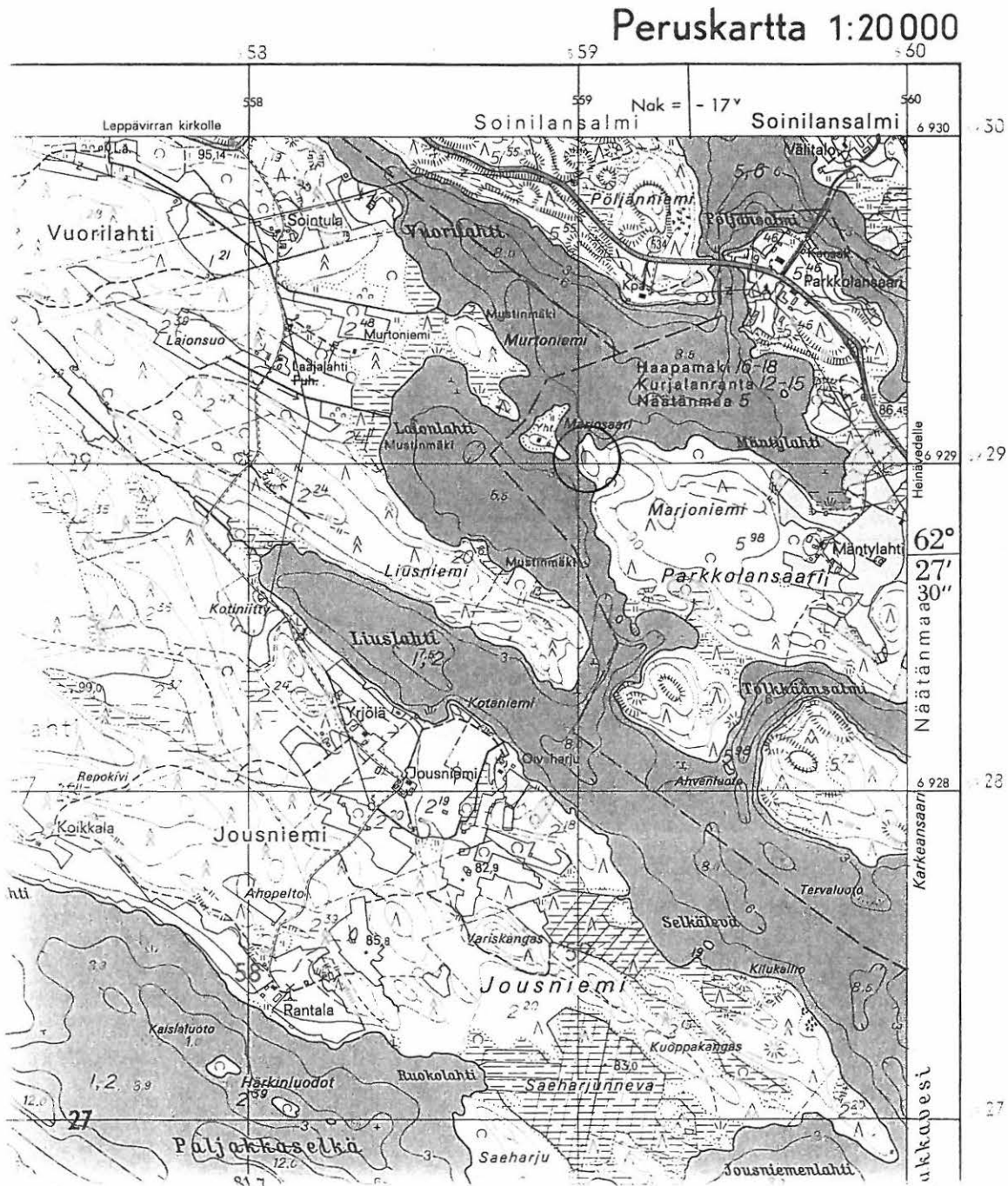
Inventointikertomus

Kohdetta ei tarkastettu inventoinnin yhteydessä.

Liitteet:

- Kartat: peruskarttaote 1:20000
- Negatiivit:
- Diat:

Ote peruskartasta 1:20000 (3243 04 Moninmäki)
 Leppävirta Parkkolansaari-Marjoniemi (420 01 0026) merkitty punaisella ja ympäröity.



Perustiedot

<i>Muinaisjäännöstyyppi</i>	Asuinpaikat
<i>Ajoitus:</i>	Varhaismetallikautinen
<i>Rauhoitusluokka</i>	2
<i>Lukumäärä:</i>	1
<i>Peruskartta:</i>	3243 08 Näätänpää
<i>Peruskoordinaatit:</i>	x= 6935 57, y= 3562 78, z= 81-83
<i>Sijainti:</i>	Leppävirran kirkosta 22 km itäkoilliseen
<i>Alue tai rekisterikylä:</i>	Näätänpää
<i>Kiinteistöt:</i>	3:31 Kaivonmäki, om. Seppo Koponen

Tutkimukset ja löydöt

Timo Jussila	1998	Inventointi	KM 30905 kvartsia
--------------	------	-------------	-------------------

Lyhyt kohdekuvaus Paikka sijaitsee Turpeensalmen sillasta 7.2 km N, Suvasveden Kumpuselän kaakkoislaidalla olevan Kaivonsaaren SW-rannalla, kallion eteläpuolella olevan länteen aukeavan hiekkarannan rantaviivalla.

Aiemmat tiedot

Timo Jussila 1998: Sijainti: Paikka sijaitsee Turpeensalmen sillasta 7.2 km N, Suvasveden Kumpuselän kaakkoislaidalla olevan Kaivonsaaren SW-rannalla, kallion eteläpuolella olevan länteen aukeavan hiekkarannan rantaviivalla.

Huomiot: Paikalla on kahden kallion välissä n. 50 m leveä matala ja loiva hiekkainen ranta. Rannassa on kesämökki. Veden ollessa korkealla 21.5.98 havaitsin aivan vesirajassa (vedenpinnan ala- ja yläpuolella) runsaasti kvartseja, jotka vaikuttavat isketyiltä. Vesi on niitä kuitenkin jonkin verran pyöristänyt. Aivan kiistattomia kvartseja eivät kuitenkaan ole. Ennen inventointia ajatteleman teorian mukaan Suvasveden eteläosa olisi ollut transgressiivinen Pohjoisen Saimaan kuroutumisen jälkeen (Unnukan kuroutuminen) pronssikauden lopulla. Kuroutumisen jälkeen veden taso olisi vielä laskenut nykyistä alemmaksi mutta sitten noussut maankohoamisen johdosta hiljalleen nykytasolle. Näin ollen ei ole mitenkään mahdotonta, että alueella olisi osin vedenalaisia asuinpaikkoja, jotka ajoittuisivat pronssi-rautakauden taitteeseen. Tämä paikka olisi varteenotettava ehdokas mainitun aikakauden asuinpaikaksi. Koekuoppia en tehnyt.


Inventointikertomus

Kohdetta ei tarkastettu inventoinnin yhteydessä.

Liitteet:

- Kartat: peruskarttaote 1:20000
- Negatiivit:
- Diat:

Ote peruskartasta 1:20000 (3243 08 Näätänpää)
Leppävirta Kaivonsaari (420 01 0027) merkitty punaisella ja ympäröity.



Perustiedot

<i>Muinaisjäännöstyyppi</i>	Asuinpaikat
<i>Ajoitus:</i>	Kivikautinen
<i>Rauhoitusluokka</i>	2
<i>Lukumäärä:</i>	1
<i>Peruskartta:</i>	3243 07 Niinimäki
<i>Peruskoordinaatit:</i>	x= 6928 60, y= 3560 80, z= 85-87
<i>Sijainti:</i>	Leppävirran kirkosta 20,8 km itäkaakkoon
<i>Alue tai rekisterikylä:</i>	Näätänmaa
<i>Kiinteistöt:</i>	5:97 Turpeensalmi I, om. Yrjö Satti (Heinävedentie 2862 A, 79100 Leppävirta)

Tutkimukset ja löydöt

Petro Pesonen	1998	Inventointi	KM 31177 kvartsi-iskos
Timo Jussila	1998	Inventointi	KM 30906:1 kvartsi-iskoksia

Lyhyt kohdekuvaus

Paikka sijaitsee Turpeensalmen sillasta 0.3 km SE, heti sillan kaakkoispuolisessa mäntymetsässä tiestä n. 30-50 m S, muinaisten rantatörmien päällä, loivassa rinteessä.

Aiemmat tiedot

Timo Jussila 1998: Sijainti: Paikka sijaitsee Turpeensalmen sillasta 0.3 km SE, heti sillan kaakkoispuolisessa mäntymetsässä tiestä n. 50 m S, muinaisen alemman rantatörmän päällä, loivassa rinteessä. Huomiot: Paikalla on hiekkakangas, jossa erottuu muinaisia rantatörmä. Alimman korkeahkon törmän päälle tekemästani koekuopasta tuli sievä ja selvä kvartsi-iskos ja yksi pieni iskos. Tein paikalle 7 koekuoppaa mutta ilman muuta tulosta eli lisähavaintoja. Paikka on mitä soveliaim ja tyypillisin pyyntiasuinpaikkamaasto. Paikkaa kannattaa pitää silmällä, vaikka nyt ei saatukaan varmoja havaintoja asuinpaikasta. Paikalla pitäisi tehdä systemaattinen koekuopitus.

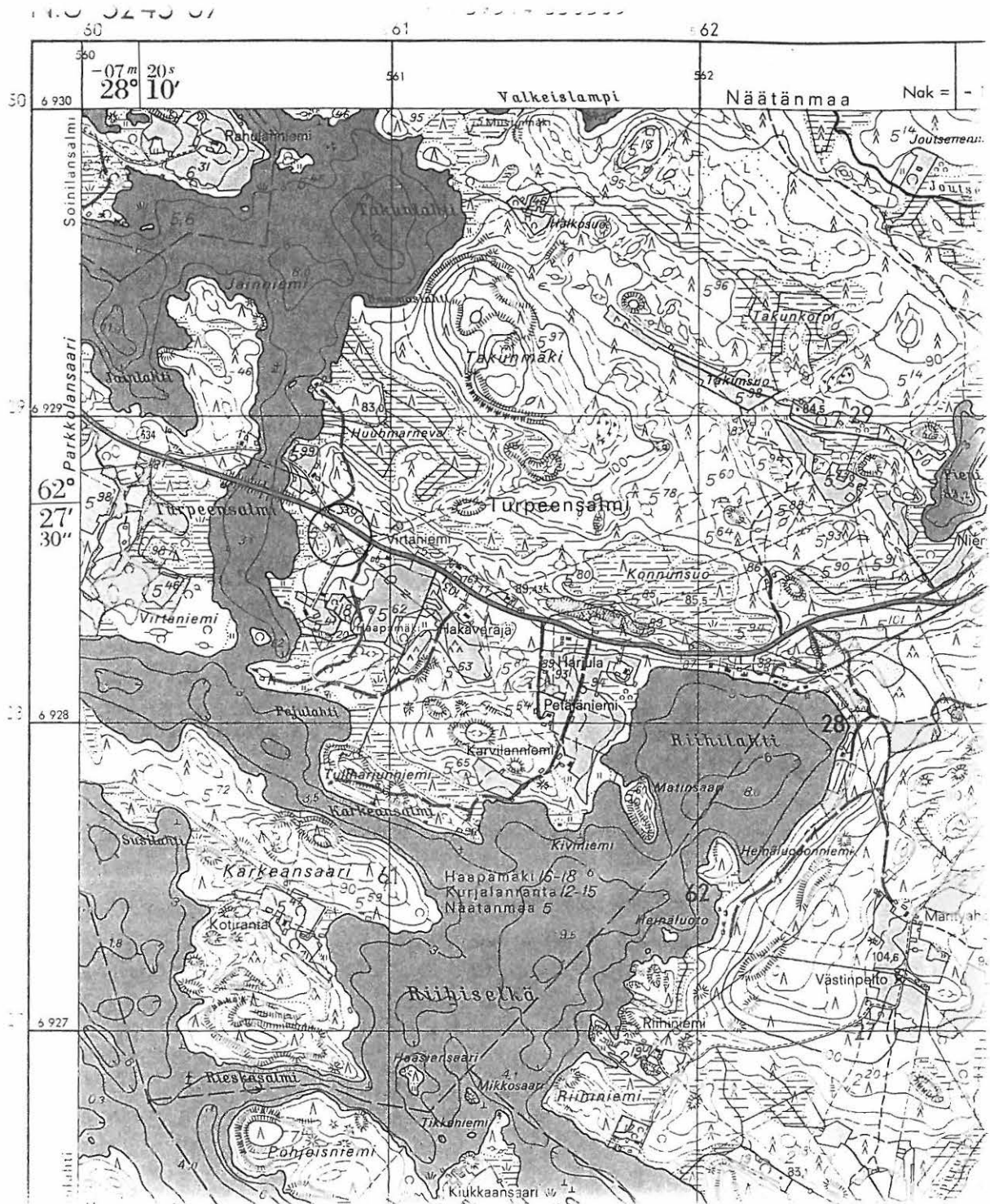
Inventointikertomus

Timo Jussila löysi rantatörmä koekuopittaessaan alimmalta törmältä pari kvartsi-iskosta ja luokitteli paikan toistaiseksi irtolöytöpaikaksi. Kävin samalla paikalle tekemässä lisää koekuoppia ja löysin ylemmältä törmältä, n. 30 m maantiestä etelään koekuopasta yhden selkeän kvartsi-iskoksen. Mitä ilmeisimmin paikalla on kivikautinen asuinpaikka, ja kuten Jussila toteaa, se vaatisi systemaattisen koekuopituksen.

Liitteet:

- Kartat: peruskarttaote 1:20000
- Negatiivit:
- Diat:

Ote peruskartasta 1:20000 (3243 07 Niinimäki)
 Leppävirta Turpeensalmi 2 (420 01 0028) merkitty punaisella ja ympäröity.



Leppävirta**Kumpusaari****420 01 0029****Perustiedot**

Muinaisjäännöstyyppi Røykkiöt, lapinraunio
Ajoitus: Varhaismetallikautinen
Rauhoitusluokka 1
Lukumäärä: 1

Peruskartta: 3243 08 Näätäntmaa
Peruskoordinaatit: x= 6936 52, y= 3561 84, z= 82-84
Sijainti: Leppävirran kirkosta 21,6 km itäkoilliseen
Alue tai rekisterikylä: Kurjalanranta
Kiinteistöt: Yht.

Tutkimukset ja löydöt

Timo Jussila	1998	Inventointi	
--------------	------	-------------	--

Lyhyt kohdekuvaus Paikka sijaitsee Turpeensalmen sillasta 7.9 km N, Kumpuselän Kumpusaaren länsipään kallion eteläreunalla. Mahdollinen lapinraunio pohja.

Aiemmat tiedot

Timo Jussila 1998: Sijainti: Paikka sijaitsee Turpeensalmen sillasta 7.9 km N, Kumpuselän Kumpusaaren länsipään kallion eteläreunalla.

Huomiot: Rantakallion päällä on matala kiviraunio tai kiveys "miehennostannaisista" kivistä. Sen halkaisija on n. 2-2.5 m. Kivet ovat sammaleen ja jäkälään peitossa. Kiveys ei mielestäni liene luonnollinen. Kyseessä saattaa olla pieni lapinraunio tai tuhoutuneen raunio pohja.

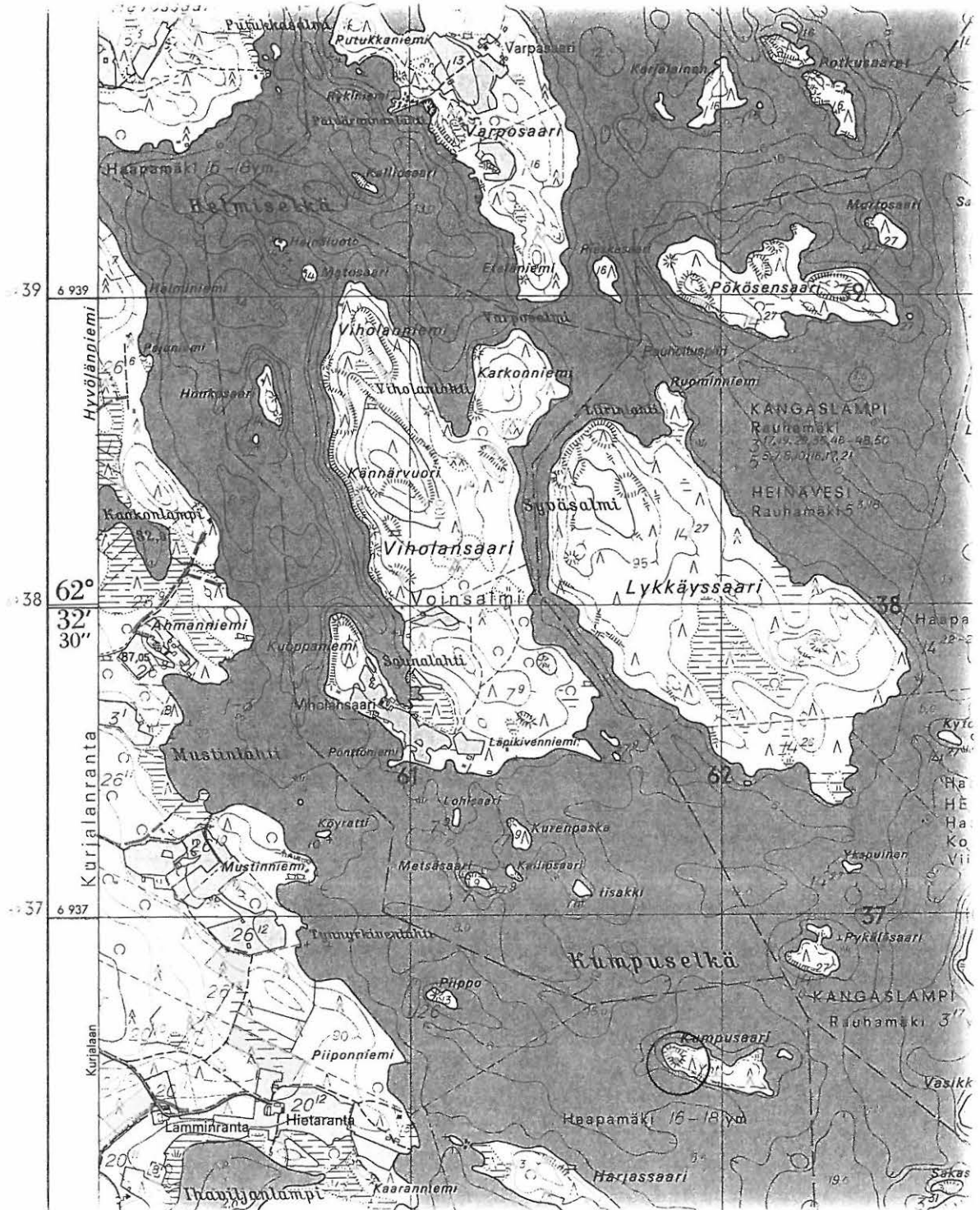
Inventointikertomus

Kohdetta ei tarkastettu inventoinnin yhteydessä.

Liitteet:

- Kartat: peruskarttaote 1:20000
- Negatiivit:
- Diat:

Ote peruskartasta 1:20000 (3243 08 Näätänpää)
 Leppävirta Kumpusaari (420 01 0029) merkitty punaisella ja ympäröity.



3560

3561

3562

Perustiedot

<i>Muinaisjäännöstyyppi</i>	Asuinpaikat, asumuspainanteita
<i>Ajoitus:</i>	Kivikautinen
<i>Rauhoitusluokka</i>	1
<i>Lukumäärä:</i>	1
<i>Peruskartta:</i>	3234 06 Rauhamäki
<i>Peruskoordinaatit:</i>	x= 6917 74, y= 3553 78, z= 90-95
<i>Sijainti:</i>	Leppävirran kirkosta 19 km kaakkoon
<i>Alue tai rekisterikylä:</i>	Palvalahti
<i>Kiinteistöt:</i>	21:24 Lahdeke, om. Heikki Laitinen (Lahti), 21:22 Kangasranta, om. Paavo Laitinen (Antinpuisto 3, 78250 Varkaus)

Tutkimukset ja löydöt

Petro Pesonen	1998	Tarkastus	KM 31178 asuinpaikkalöytöjä
---------------	------	-----------	-----------------------------

Lyhyt kohdekuvaus

Hiisimäki 1 -asuinpaikka sijaitsee Hiisimäen hiekkaharjun lounaaseen suuntautuvalla rinteellä. Asuinpaikan indikaattoreita on 500 metrin matkalla, n. 50-60 metriä leveällä kaistalla. Paikalla on 14 asumuspainannetta, joista kolme tosin epävarmoja. Asuinpaikan ääriajat määräytyvät reunimmaisten asumuspainanteiden mukaan, joista kaakkoisimman koordinaatit ovat x= 6917 61, y= 3553 98 ja luoteisimman x= 6917 96, y= 3553 64. Painanteita on ainakin kahdella eri korkeudella, heikosti erottuvilla muinaisrantaterasseilla. Osa luoteisimmista painanteista on louhikon keskellä olevilla kivettömällä kohdilla. Asuinpaikka saattaa jatkua kaakkoon. Luoteisimmista painanteista n. 200 m pohjoiseen on kaksi suurta asumuspainannetta, kohde Hiisimäki 2 ja näistä edelleen 400 m kaakkoon neljä asumuspainannetta, Hiisimäki 3. Mahdollisesti välialueilla on myös asuinpaikkakerrosta.

Inventointikertomus

Hiisimäen asuinpaikat löytyivät Leppävirran inventoinnin yhteydessä 4.-5.1998. Hiisimäki 1 -asuinpaikka sijaitsee Hiisimäen hiekkaharjun lounaaseen suuntautuvalla rinteellä. Asuinpaikan indikaattoreita on 500 metrin matkalla, n. 50-60 metriä leveällä kaistalla. Paikalla on 14 asumuspainannetta, joista kolme tosin epävarmoja. Asuinpaikan ääriajat määräytyvät reunimmaisten asumuspainanteiden mukaan, joista kaakkoisimman koordinaatit ovat x= 6917 61, y= 3553 98 ja luoteisimman x= 6917 96, y= 3553 64. Painanteita on ainakin kahdella eri korkeudella, heikosti erottuvilla muinaisrantaterasseilla. Osa luoteisimmista painanteista on louhikon keskellä olevilla kivettömällä kohdilla. Seuraavassa on lueteltu painanteiden mitat ja niistä tehdyt havainnot.

Asumuspainanne 1, n. 8 x 5 m, alemmalla rantaterassilla, kaakkoispäädyssä "eteispainanne", koekuopassa likamaata, hiekkaa, löytöinä kaksi kvartsi-iskosta.

Asumuspainanne 2, n. 9 x 6 m, alemmalla rantaterassilla, koekuopasta yksi kvartsi-iskos, likamaata, hiekkaa.

Asumuspainanne 3, n. 10 x 7 m, alemmalla rantaterassilla, kaakkoispäädyssä "eteispainanne", koekuopassa likamaata, iso kivi, hiekkaa.

Asumuspainanne 4, n. 6 x 4 m, alemmalla rantaterassilla, koekuopassa likamaata, keramiikkaa, maaperä hiekkaa.

Asumuspainanne 5, halkaisija n. 4 m, ylemmällä rantaterassilla, koekuopassa soraa, epävarma.

Asumuspainanne 6, halkaisija n. 5,5 m, alemmalla rantaterassilla, koekuopassa hiekkaa, seassa isoja kiviä, mahd. kulttuurimaata.

Asumuspainanne 7, n. 9 x 5 m, alemmalla rantaterassilla, tie menee painanteen läpi, koekuopassa samanlaiset havainnot kuin edellä.

Asumuspainanne 8, n. 6,5 x 5 m, alemmalla rantaterassilla, koekuopassa hiekkaa, kulttuurimaata.

Asumuspainanne 9, n. 11 x 7,5 m, alemmalla rantaterassilla, koekuopassa hiekkaa, kulttuurimaata.

Asumuspainanne 10, n. 8 x 5,5 m, alemmalla rantaterassilla, ei koekuoppaa, mutta viereisen tuulenskaadon kannokossa oli kvartssia ja palanutta luuta, maaperä hiekkaa.

Asumuspainanne 11, n. 8 x 7 m, ylemmällä rantaterassilla, koekuopassa maaperä hiekkaa.

Asumuspainanne 12, n. 10 x 6,5 m ylemmällä rantaterassilla, koekuopassa maaperä hiekkaa.

Asumuspainanne 13, halkaisija n. 5 m, rinteessä, louhikon keskellä, epävarma,.

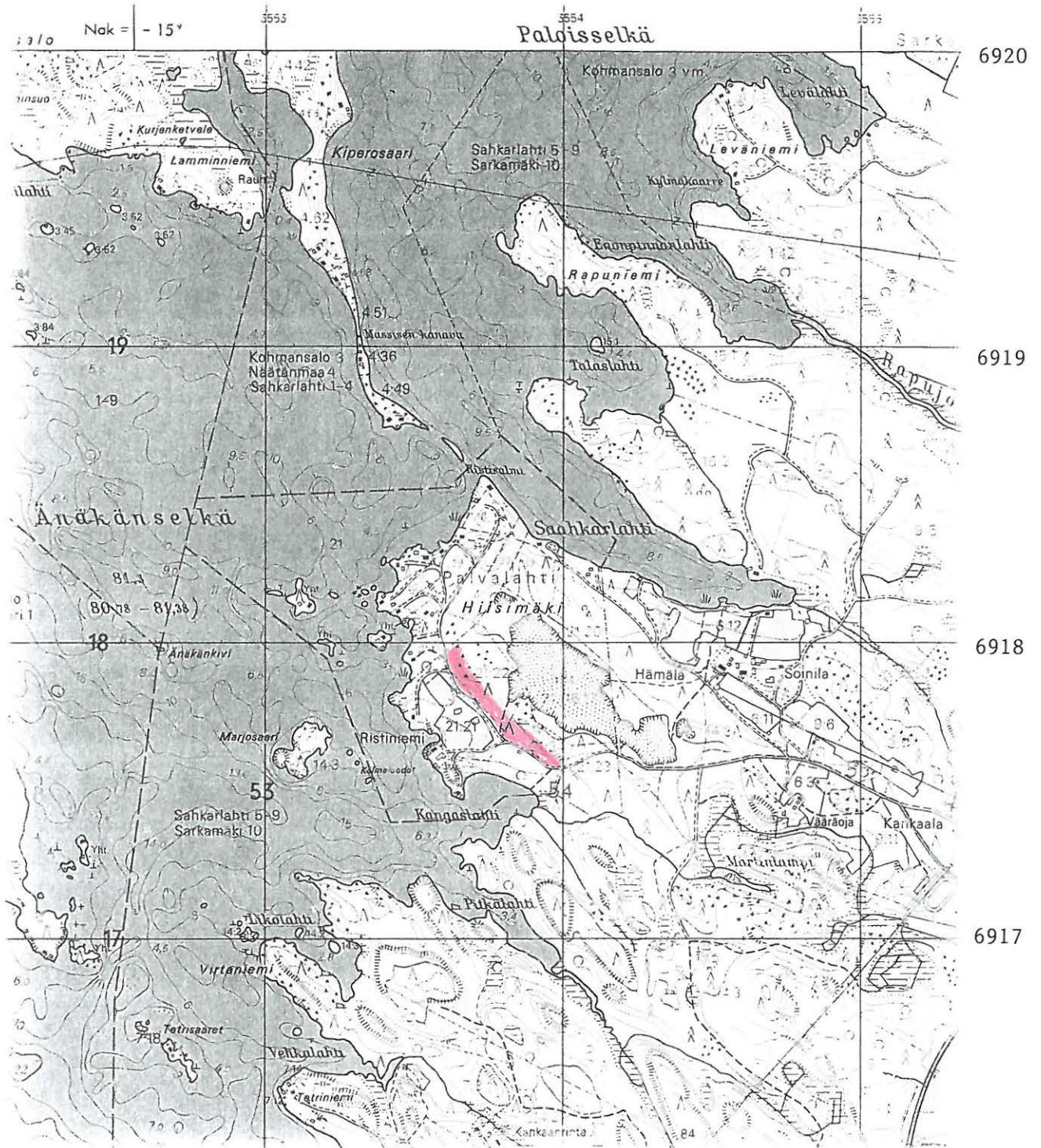
Asumuspainanne 14, halkaisija n. 6 m, kuten edellä.

Luoteisimmista painanteista n. 200 m pohjoiseen kaksi suurta asumuspainannetta, kohde Hiisimäki 2 ja näistä edelleen 400 m kaakkoon neljä asumuspainannetta, Hiisimäki 3. Mahdollisesti välialueilla on myös asuinpaikkakerrosta, vaikken sinne koekuoppia tehnytään. Asuinpaikka saattaa jatkaa myös kaakkoon, jonne tein joitakin löydöttömiä koekuoppia. Näissä maaperä oli hienoa hiekkaa.

Liitteet:

- Kartat: peruskarttaote 1:20000, yleiskarttaluonnos 1:2000
- Negatiivit: 111128-111133
- Diat: 40576-40578
- Kuvat: kuva 3

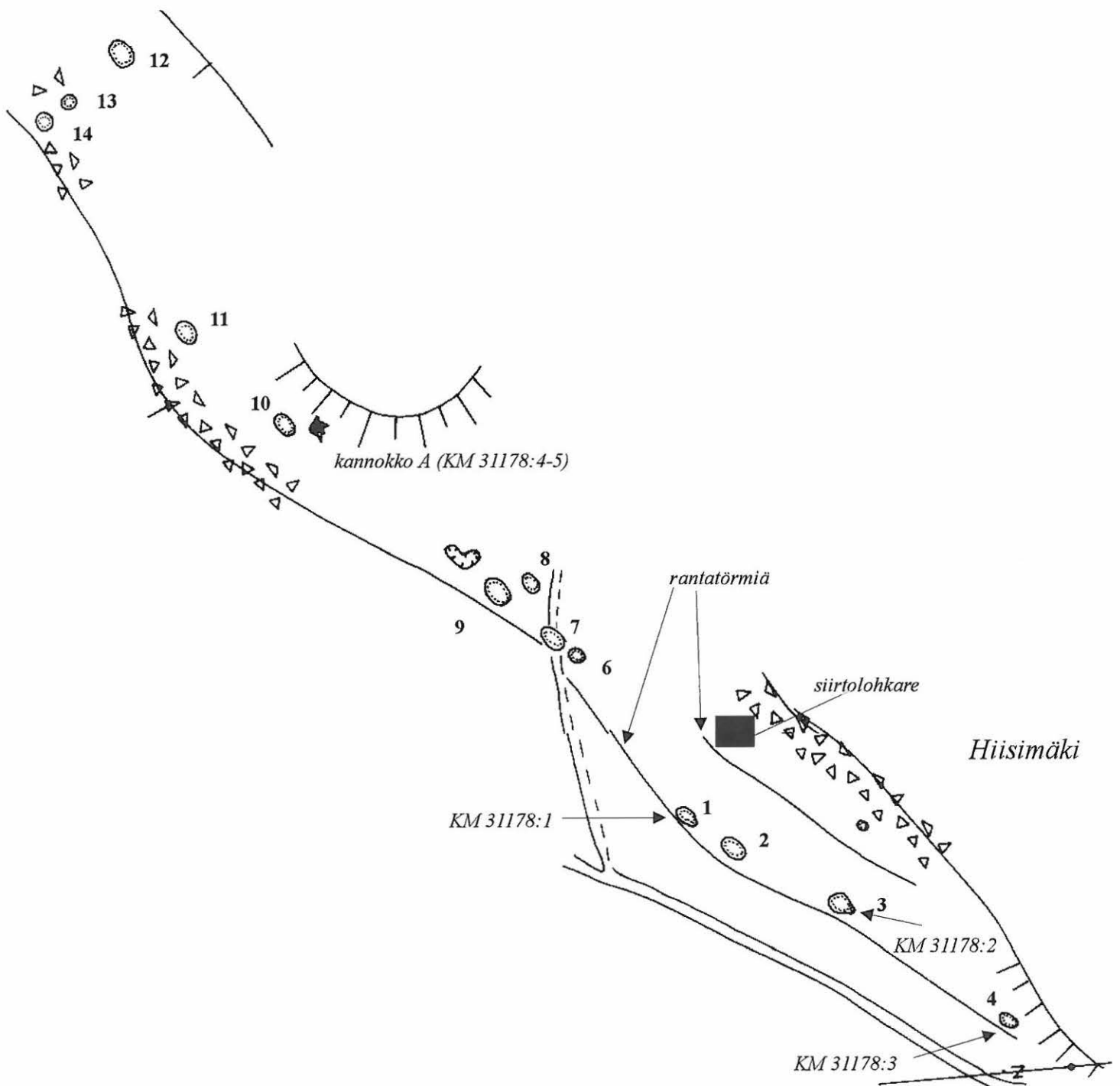
Ote peruskartasta 1:20000 (3234 06 Rauhamäki)
 Leppävirta Hiisimäki 1 (420 01 0030) merkitty punaisella.



LEPPÄVIRTA [30] HIISIMÄKI 1
Petro Pesonen 1998

Yleiskarttaluonnos 1:2000
 Piirt. P. Pesonen

1-14 asumuspainanteita



Perustiedot

<i>Muinaisjäännöstyyppi</i>	Asuinpaikat, asumuspainanteita
<i>Ajoitus:</i>	Kivikautinen
<i>Rauhoitusluokka</i>	1
<i>Lukumäärä:</i>	1
<i>Peruskartta:</i>	3234 06 Rauhamäki
<i>Peruskoordinaatit:</i>	x= 6918 21, y= 3553 68, z= 90-95
<i>Sijainti:</i>	Leppävirran kirkosta 19 km kaakkoon
<i>Alue tai rekisterikylä:</i>	Palvalahti
<i>Kiinteistöt:</i>	

Tutkimukset ja löydöt

Petro Pesonen	1998	Inventointi	ei löytöjä
---------------	------	-------------	------------

Lyhyt kohdekuvaus

Hiisimäki 2 -asuinpaikka sijaitsee Hiisimäen hiekkaharjun luoteisrinteellä. Paikalla on kaksi suurikokoista asumuspainannetta muutamia metrejä Ristisalmeen johtavalta mökkitieltä, sen itäpuolella. Painanteet ovat sorapohjaisella tasanteella, niiden pohjoispuolella on ilmeinen raviini. Suuremman (pohjoisemman) painanteen halkaisija on n. 13 m ja sen itäpuolella on havaittavissa matala valli. Pienempi painanne on halkaisijaltaan n. 9 m. Molemmat painanteet ovat muodoltaan pyöreitä. Asuinpaikka saattaa jatkua sekä koilliseen että lounaaseen - topografian perusteella sille ei ole esteitä.

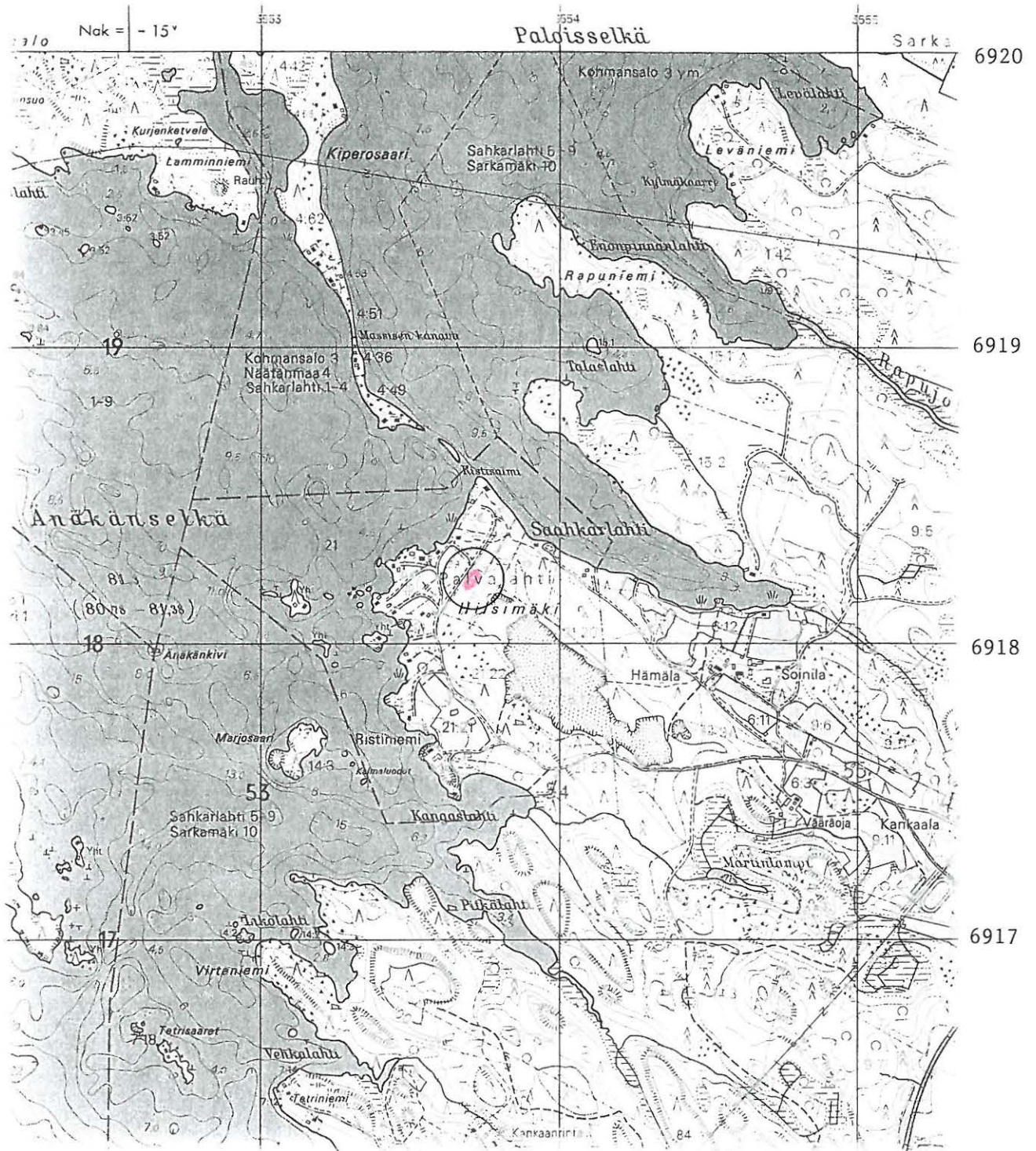
Inventointikertomus

Hiisimäen asuinpaikat löytyivät Leppävirran inventoinnin yhteydessä 4.-5.1998. Hiisimäki 2 -asuinpaikka sijaitsee Hiisimäen hiekkaharjun luoteisrinteellä. Paikalla on kaksi suurikokoista asumuspainannetta muutamia metrejä Ristisalmeen johtavalta mökkitieltä, sen itäpuolella. Painanteet ovat sorapohjaisella tasanteella, niiden pohjoispuolella on ilmeinen raviini. Tein koekuoppia molempiin painanteisiin. Kuopissa oli havaittavissa mahdollista likamaata, ei kuitenkaan löytöjä. Huolimatta löydöttömyydestä, painanteet ovat kuitenkin kohtalaisella varmuudella luettavissa asumuspainanteiksi, varsinkin kun otetaan huomioon Hiisimäen muut toistakymmentä asumuspainannetta aivan lähistöllä. Suuremman (pohjoisemman) painanteen halkaisija on n. 13 m ja sen itäpuolella on havaittavissa matala valli. Pienempi painanne on halkaisijaltaan n. 9 m. Molemmat painanteet ovat muodoltaan pyöreitä. Asuinpaikka saattaa jatkua sekä koilliseen että lounaaseen - topografian perusteella sille ei ole esteitä.

Liitteet:

- Kartat: peruskarttaote 1:20000
- Negatiivit:
- Diat:

Ote peruskartasta 1:20000 (3234 06 Rauhamäki)
 Leppävirta Hiisimäki 2 (420 01 0031) merkitty punaisella ja ympäröity.



Perustiedot

<i>Muinaisjäännöstyyppi</i>	Asuinpaikat, asumuspainanteita
<i>Ajoitus:</i>	Kivikautinen
<i>Rauhoitusluokka</i>	1
<i>Lukumäärä:</i>	1
<i>Peruskartta:</i>	3234 06 Rauhamäki
<i>Peruskoordinaatit:</i>	x= 6917 94, y= 3554 23, z= 90-93
<i>Sijainti:</i>	Leppävirran kirkosta 19 km kaakkoon
<i>Alue tai rekisterikylä:</i>	Palvalahti
<i>Kiinteistöt:</i>	21:20 Mäntyniemi, om. Lilja Vauhkonen (Nissiläntie 50, 77600 Suonenjoki)

Tutkimukset ja löydöt

Petro Pesonen	1998	Inventointi	KM 31179 keramiikkaa (Ka II) ym.
---------------	------	-------------	----------------------------------

Lyhyt kohdekuvaus

Hiisimäki 3 -asuinpaikka sijaitsee Hiisimäen hiekkaharjun koillisrinteellä. Paikalla on neljä suurta asumuspainannetta Unnukan Saahkarlahden ja Hiisimäen hiekkakuopan välisellä, pääasiassa mäntyä kasvavalla hiekkatasangolla. Korkealle nouseva Hiisimäki hiekkakuoppineen on n. 30 m painanteista lounaaseen, Saahkarlahteen on matkaa yli 200 m. Luoteisin painanteista on halkaisijaltaan n. 7 m ja muodoltaan pyöreä. Seuraavat, vierekkäin sijaitsevat painanteet ovat 40 m kaakkoon tästä painanteesta, ne ovat muodoltaan pyöreitä, luoteisempi halkaisijaltaan peräti 13 m ja toinenkin 7 m. Suuren painanteen ympärillä on havaittavissa jonkinlaiset vallit. Tähän painanteeseen tehdystä koekuopasta löytyi tyypillistä kampakeramiikkaa. Neljäs painanne on kauempana edellisistä, lähes 100 m edelleen kaakkoon. Se on muodoltaan pyöreä ja halkaisijaltaan 10 m. Ko. painanteesta 10 m Saahkarlahden rantaan johtavalle tielle päin on pieni (3 x 3 m) hiekanottokuoppa, jossa havaittiin palanutta luuta ja palanutta kiveä. Asuinpaikan laajuuden määrittävät asumuspainanteet, koekuoppia ei tehty kuin em. yksi kappale suureen painanteeseen - ei myöskään ympäröivälle kankaalle. Asuinpaikka saattaa topografian puolesta jatkua sekä luoteeseen että kaakkoon. Alueella on myös tervahauta.

Inventointikertomus

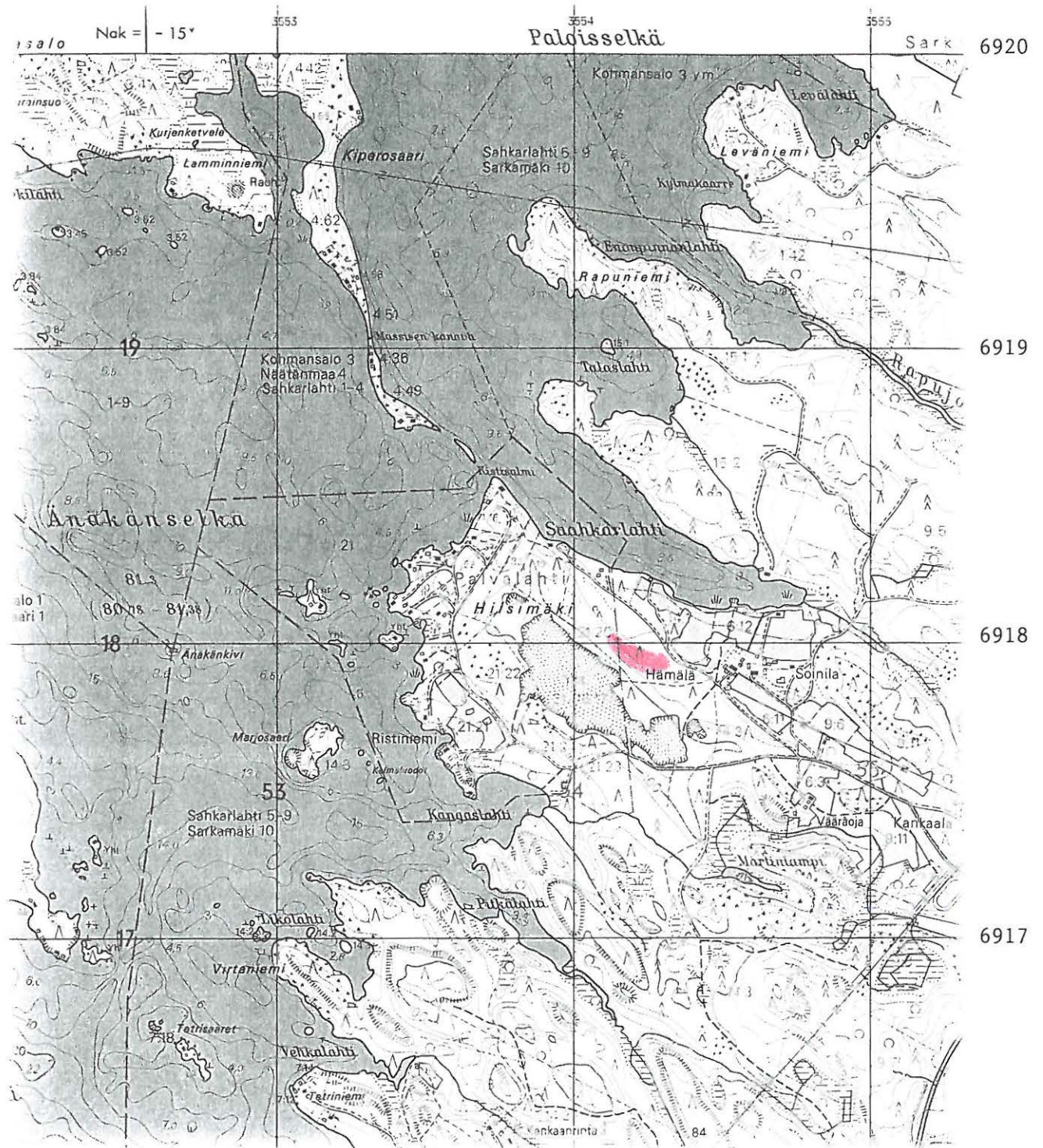
Hiisimäen asuinpaikat löytyivät Leppävirran inventoinnin yhteydessä 4.-5.1998. Hiisimäki 3 -asuinpaikka sijaitsee Hiisimäen hiekkaharjun koillisrinteellä. Paikalla on neljä suurta asumuspainannetta Unnukan Saahkarlahden ja Hiisimäen hiekkakuopan välisellä, pääasiassa mäntyä kasvavalla hiekkatasangolla. Korkealle nouseva Hiisimäki hiekkakuoppineen on n. 30 m painanteista lounaaseen, Saahkarlahteen on matkaa yli 200 m. Luoteisin painanteista on halkaisijaltaan n. 7 m ja muodoltaan pyöreä. Seuraavat, vierekkäin sijaitsevat painanteet ovat 40 m kaakkoon tästä painanteesta, ne ovat muodoltaan pyöreitä, luoteisempi halkaisijaltaan peräti 13 m ja toinenkin 7 m. Suuren painanteen ympärillä on havaittavissa jonkinlaiset vallit. Tähän painanteeseen tehdystä koekuopasta löytyi tyypillistä kampakeramiikkaa. Neljäs painanne on kauempana edellisistä, lähes 100 m edelleen kaakkoon. Se on muodoltaan pyöreä ja halkaisijaltaan 10 m. Ko. painanteesta 10 m Saahkarlahden

rantaan johtavalle tielle päin on pieni (3 x 3 m) hiekanottokuoppa, jossa havaitsin palanutta luuta ja palanutta kiveä. Asuinpaikan laajuuden määrittävät asumuspainanteet, koekuoppia ei tehty kuin em. yksi kappale suureen painanteeseen - ei myöskään ympäröivälle kankaalle. Asuinpaikka saattaa topografian puolesta jatkua sekä luoteeseen että kaakkoon. Alueella on myös tervahauta.

Liitteet:

- Kartat: peruskarttaote 1:20000, yleiskarttaluonnos 1:1000
- Negatiivit:
- Diat:

Ote peruskartasta 1:20000 (3234 06 Rauhamäki)
 Leppävirta Hiisimäki 3 (420 01 0032) merkitty punaisella.

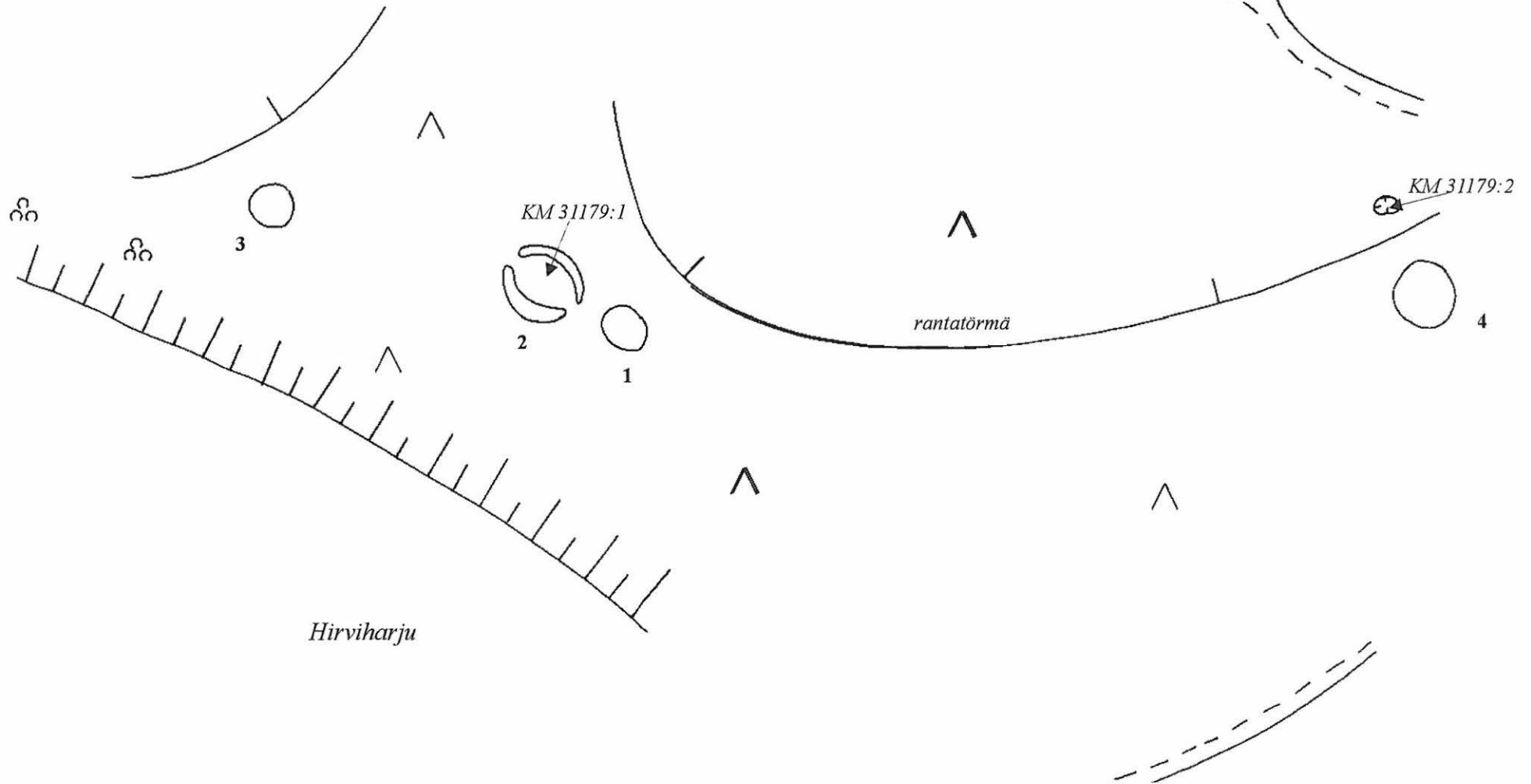


LEPPÄVIRTA [32] HIISIMÄKI 3
Petro Pesonen 1998

Yleiskarttaluonnos n. 1:1000
Piirt. P. Pesonen
1-4 asumuspainanteita



134



Perustiedot

Muinaisjäännöstyyppi
Ajoitus:
Rauhoitusluokka
Lukumäärä:

Asuinpaikat
 Kivikautinen
 2
 1

Peruskartta:
Peruskoordinaatit:
Sijainti:
Alue tai rekisterikylä:
Kiinteistöt:

3243 07 Niinimäki
 x= 6928 16, y= 3563 23, z= 95
 Leppävirran kirkosta 22,6 km itäkaakkoon
 Huovilansalmi
 2:34 *Hirviranta*, om. Eeva Häkkinen (Kappalaisenkatu 2, 50170 Mikkeli), 2:35 *Riihikallio*, om. Veikko Ikäheimonen (Riihimäentie 140, 79100 Leppävirta), 2:51 *Hirviharju*, om. Mikkelin seudun kuorma-autojen tilauskeskus (Mikkeli), 2:52 *Hirvikangas*, om. Elsa Kinnunen (Riihiniementie 44, 79100 Leppävirta)

Tutkimukset ja löydöt

Petro Pesonen	1998	Inventointi	KM 31180 keramiikkaa, kvartssia, palanutta luuta
---------------	------	-------------	--

Lyhyt kohdekuvaus

Riihijärven asuinpaikka sijaitsee järven lounaispäässä, rannasta n. 100 m, löydöt on kerätty mökille johtavan, tuoreen tien leikkauksesta. Riihijärven asuinpaikka sijaitsee ilmeisesti korkeimmalla Suursaimaan rantatörmällä, se on joka tapauksessa selvästi ylempänä kuin muut lähiseudun asuinpaikat. Löytöjä oli törmällä tien leikkauksessa molemmin puolin tietä, n. 25-30 m:n matkalla. Asuinpaikka on jonkin verran laajempi, mm. luoteessa sijaitseva painanne saattaa liittyä asuinpaikkaan.

Inventointikertomus

Riihijärven asuinpaikka sijaitsee järven lounaispäässä, rannasta n. 100 m, löydöt on kerätty mökille johtavan, tuoreen tien leikkauksesta. Riihijärven asuinpaikka sijaitsee ilmeisesti korkeimmalla Suursaimaan rantatörmällä, se on joka tapauksessa selvästi ylempänä kuin muut lähiseudun asuinpaikat. Löytöjä oli törmällä tien leikkauksessa molemmin puolin tietä, n. 25-30 m:n matkalla. Tein koekuoppia molemmille puolille tietä, myös itäpuolella olevan joen toiselle puolelle. Löytöjä näistä ei tullut, mutta varsinkin tien itäpuolella, lähellä joen törmää olevassa kuopassa oli selvää likamaata. Tien leikkauksen löytöpaikasta n. 50 m luoteeseen törmän rinteellä on n. 4 x 2,5 m kokoinen, 70 cm syvä painanne, johon tein koekuopan. Tässäkin oli havaittavissa huuhtoutumiskerroksen jälkeen 15 cm harmaa likamaakerros ja sen jälkeen vielä 10 cm punainen likamaakerros, jonka jälkeen tuli puhdas maa. Painanne saattaa liittyä mahdolliseen nuorempaan asuinpaikkaan, sillä se on pari metriä alemmalla terassilla kuin em. tien leikkauksen asuinpaikka.

Liitteet:

- Kartat: peruskarttaote 1:20000
- Negatiivit: 111124
- Diat: 40580
- Kuvat: kuva 4

Perustiedot

Muinaisjäännöstyyppi
Ajoitus:
Rauhoitusluokka
Lukumäärä:

Asuinpaikat
 Kivikautinen
 2
 1

Peruskartta:

3241 10 Sorsakoski

Peruskoordinaatit:

x= 6925 16, y= 3538 74, z= 92-93

Sijainti:

Leppävirran kirkosta 7 km etelälounaaseen

Alue tai rekisterikylä:

Osmajärvi

Kiinteistöt:

9:39 *Hakkarala*, om. 1) Vieno Turunen (Osmajärventie 25 A1, 79130 Sorsakoski), 2) Aune Tuppurainen (Hallaparrantie 157, 71460 Paukarlahti), 3) Lyyli Koponen (Lääkärintie 9 B7, 79100 Leppävirta), 4) Martti Hakkarainen (Takkulantie 313 A, 79100 Leppävirta)

Tutkimukset ja löydöt

Lauri Pohjakallio	1976	Inventointi	KM 17680:1 reikäkivi
Petro Pesonen	1998	Inventointi	KM 31181 kvartsia

Lyhyt kohdekuvaus

Peltoa, löytöinä kvartsia (KM 31181) ja reikäkivi (KM 17680)

Aiemmat tiedot

Lauri Pohjakallio 1976: Leppävirran inventointiin liittyen tarkastin yllä mainitun reikäkiven löytöpaikan, jonka löytäjä Uno Hakkarainen minulle osoitti. Esine on löytynyt Hakkaralan talosta 500 m länteen olevalta metsään raivatulta pellolta. Paikalla on vähäinen etelälounaaseen viettävä töyräs, josta mäki nousee koilliseen. Uno Hakkarainen sanoi paikalla olleen metsittyneitä ojia ja entisestä kaskenpoltosta muistuttivat koillispuolella olevat rauniot. Löytöpaikka oli tarkastuksen ajankohtana heinällä, eikä siinä ollut mitään mainittavaa havaittavissa.

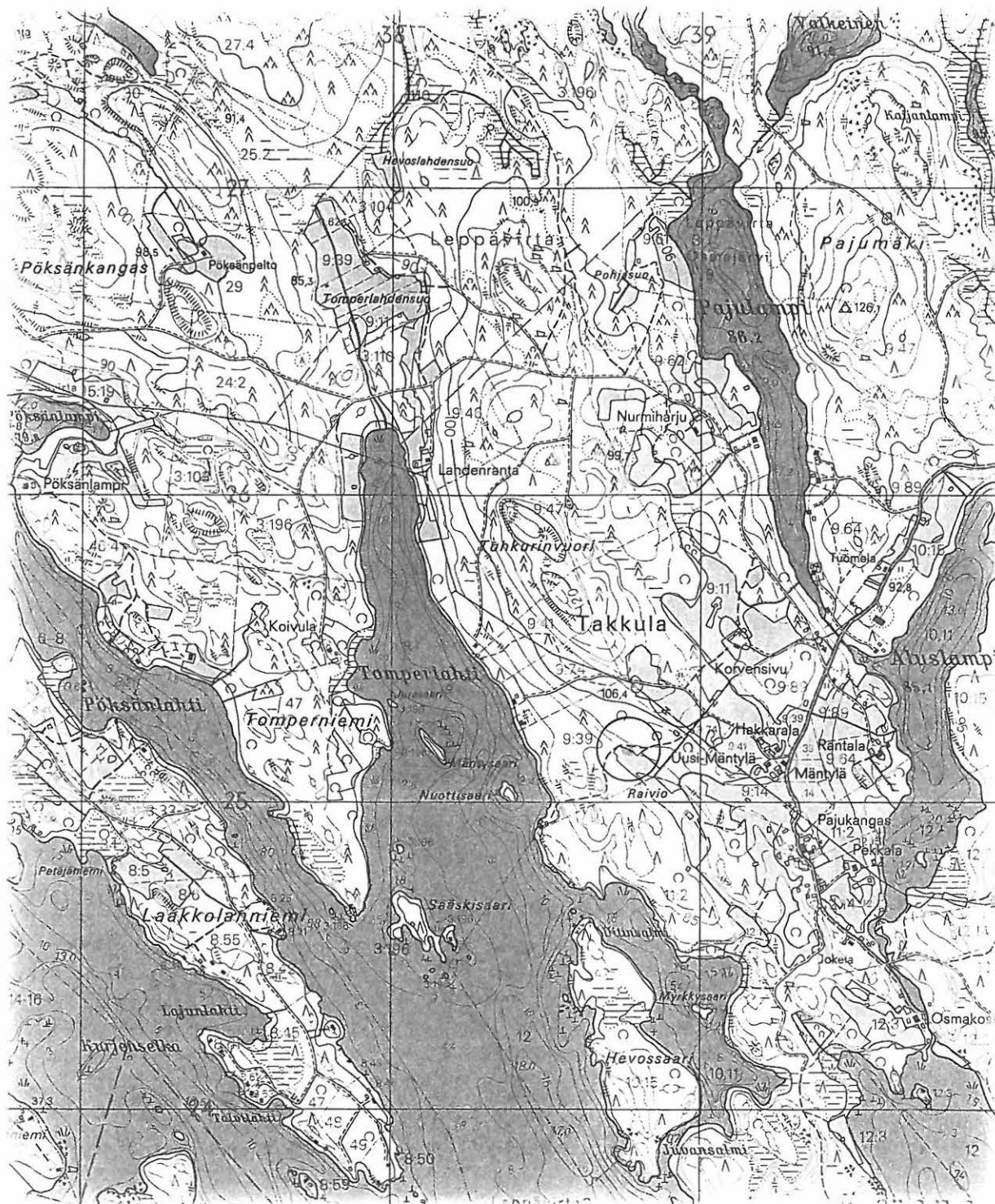
Inventointikertomus

Raivion asuinpaikka sijaitsee Osmajärven koillispuolella, n. 400 m nykyisestä rannasta, Hakkaralan tiluksilla. Paikalta on v. 1965 maanviljelijä Uno Hakkarainen löytänyt pellonraivauksen yhteydessä reikäkiven (KM 17680). Käydessäni tarkastamassa löytöpaikkaa, tapasin sattumalta Hakkaraisen puunkaadossa ja hän neuvoi löytöpaikan. Löysin samalta paikalta, pellon ojaleikkauksista pari kvartsi-iskosta. Mitä ilmeisimmin kyseessä on kivikautinen asuinpaikka. Sen laajuuden toteaminen jäi tällä kertaa, sillä pelto oli vielä viljeltynä. Leikkauksista päätellen maaperä paikalla on hiekkaa, kvartsit löytyivät hiekkapenkasta n. 30 m metsätiestä etelään.

Liitteet:

- Kartat: peruskarttaote 1:20000
- Negatiivit:
- Diat:

Ote peruskartasta 1:20000 (3241 10 Sorsakoski)
 Leppävirta Raivio (420 01 0034) merkitty punaisella ja ympäröity.



6927

6926

6925

6924

3537

3538

3539

Perustiedot

Muinaisjäännöstyyppi Asuinpaikat
Ajoitus: Kivikautinen
Rauhoitusluokka 2
Lukumäärä: 1

Peruskartta: 3243 03 Länsi-Saamainen
Peruskoordinaatit: x= 6945 48, y= 3540 06, z= 95-97
Sijainti: Leppävirran kirkosta 13,4 km pohjoiseen
Alue tai rekisterikylä: Reinikkala
Kiinteistöt: 7:00 *Riitanpelto*, om. Eero Säynevirta (Länsi-Saamaisentie 656, 79150 Konnuslahti), 2:23 *Tiiholanpelto*, om. Riitta Torvinen (Reinikkalantie 64, 79150 Konnuslahti), 2:21 *Ulpukka*, om. 1) Riina Torvinen (Alapihantie 22, 79100 Leppävirta), 2) Ria-Helinä Pitkänen (Reinikkalantie 24, 79150 Konnuslahti), 2:22 *Arola*, om. Erkki Torvinen (Reinikkalantie 111, 79150 Konnuslahti)

Tutkimukset ja löydöt

Petro Pesonen	1998	Tarkastus	KM 31182 kvartsia, palanutta luuta
---------------	------	-----------	------------------------------------

Lyhyt kohdekuvaus Asuinpaikka osin louhikkoisella mäntykankaalla. Löytöinä kvartsia ja palanutta luuta (KM 31182).

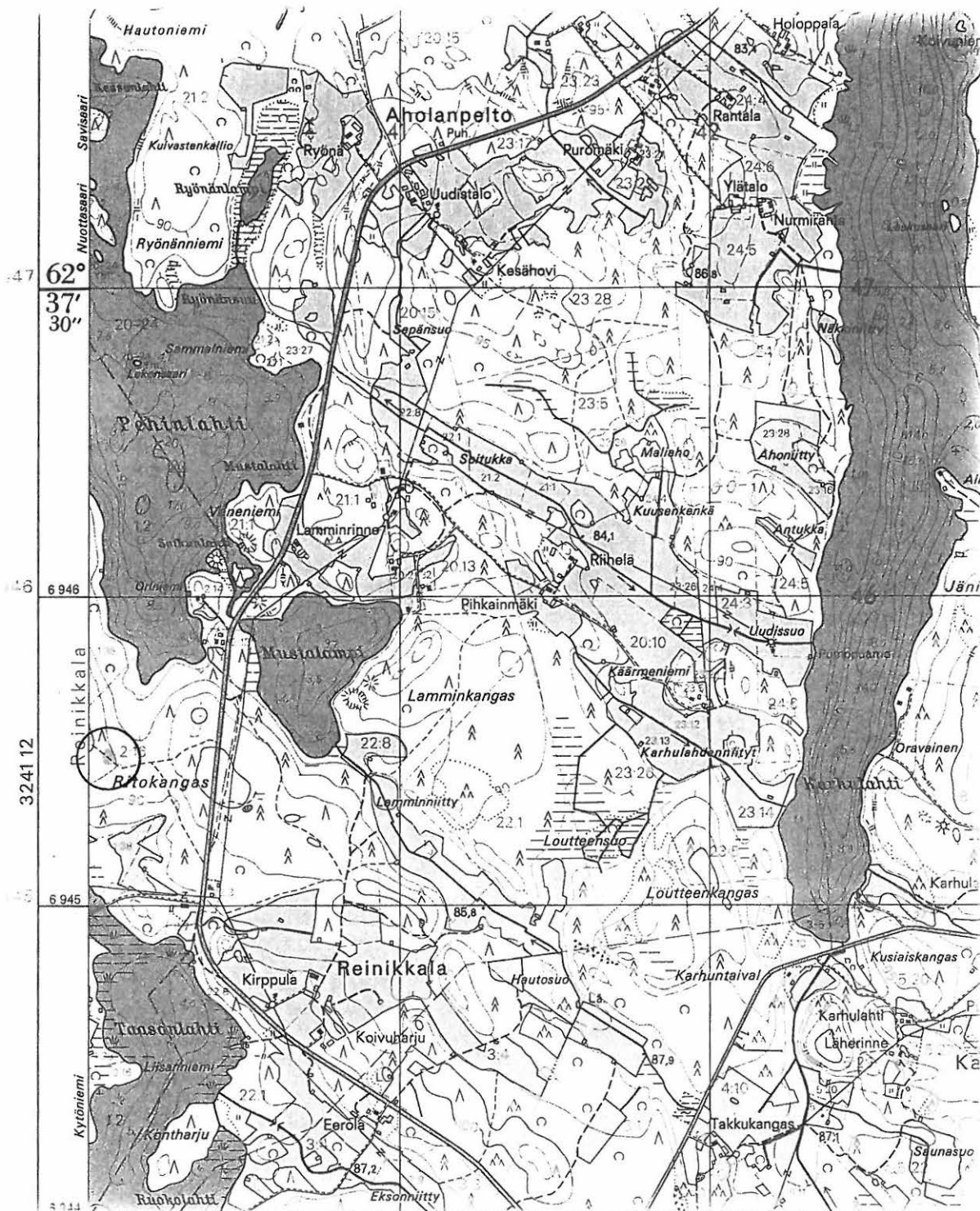
Inventointikertomus

Asuinpaikka löytyi Leppävirran inventoinnin yhteydessä. Se sijaitsee Koirusjärven itärannalla, laajan Valkeisenmäen itäsyrrällä, muinaisen salmen rannalla. Maasto on hiekkapohjaista mäntykangasta, joka on osin louhikkoistakin. Löydöt on kerätty Puutossalmen tieltä lähtevän metsäautotien leikkauksesta muutaman metrin matkalta. Tie nousee laaksosta ylös Valkeisenmäen suuntaan ja rinteessä on mutka, josta n. 35 m eteenpäin on löytökohta. Tein samalle korkeudelle kankaalle myös lukuisia koekuoppia, joista en kuitenkaan löytänyt mitään. Todennäköisesti asuinpaikka kuitenkin jatkuu ainakin tien eteläpuolelle.

Liitteet:

- Kartat: peruskarttaote 1:20000
 - Negatiivit: 111116
 - Diat: 40581
 - Kuvat: kuva 5

Ote peruskartasta 1:20000 (3243 03 Länsi-Saamainen)
 Leppävirta Ritokangas (420 01 0035) merkitty punaisella ja ympäröity.



3540

3541

3542

Perustiedot

<i>Muinaisjäännöstyyppi</i>	Asuinpaikat, asumuspainanteita
<i>Ajoitus:</i>	Kivikautinen
<i>Rauhoitusluokka</i>	1
<i>Lukumäärä:</i>	1
<i>Peruskartta:</i>	3243 02 Leppävirta
<i>Peruskoordinaatit:</i>	x= 6939 08, y= 3545 10, z= 92-94
<i>Sijainti:</i>	Leppävirran kirkosta 8,6 km pohjoiskoilliseen
<i>Alue tai rekisterikylä:</i>	Konnuslahti
<i>Kiinteistöt:</i>	3:34 <i>Kankaanrinta</i> , om. Anna-Liisa Hallman (Kuopio), 3:25 <i>Huuhanpelto</i> , om. Toivo Kankkunen (Huuhanpelto, 79150 Konnuslahti)

Tutkimukset ja löydöt

Petro Pesonen	1998	Tarkastus	KM 31183 asuinpaikkalöytöjä
---------------	------	-----------	-----------------------------

Lyhyt kohdekuvaus

Asuinpaikka sijaitsee Vehmersalmen-Leppävirran maantien itäpuolella, Konnuslahden kylässä, Suurijärven ja Palokin luoteispuolella. Lähimpään järveen, Palokkiin on matkaa n. kilometri. Asuinpaikalla on 5-6 asumuspainannetta, useita pieniä kuopanteita sekä historiallisen ajan tervanpolttoon liittyviä painanteita ja kuoppia. Painanteet ovat mäntyä kasvavalla hiekkakankaalla, Suurisuon eteläpuolella, jossa topografia muodostaa muinaisen itään työntyvän niemekkeen. Rantatörmä on selvempi juuri pohjoisessa, Suurisuon reunalla, etelässä maasto laskee tasaisemmin peltoalueelle. Painanteiden kohdalla maaperä on hienoa hiekkaa, niemekkeen kärkeä kohden maasto muuttuu lohkaraiseksi, silti pohjana on hienoa hiekkaa. Painanteet eivät ole aivan törmällä, vaan törmältä maasto nousee vielä loivasti ja painanteet ovat n. 30 m:n päässä törmästä. Tervanpolttoon liittyvät painanteet ovat lähempänä peltoa, muita kuoppia on varsinkin idempänä, niemekkeellä päin, lähellä törmään tehtyä hiekkakuoppaa. Kohde on mielenkiintoinen, paitsi poikkeuksellisen ehjänä säilyneen kivikautisen asuinpaikan vuoksi, myös tervanpolttoon liittyvien rakenteidensa takia. Alue on suojeltava 1. luokan muinaisjäännöksenä.

Inventointikertomus

Asuinpaikka löytyi 19.8.1998 Leppävirran kunnan perusinventoinnin yhteydessä. Asuinpaikka sijaitsee Vehmersalmen-Leppävirran maantien itäpuolella, Konnuslahden kylässä, Suurijärven ja Palokin luoteispuolella. Lähimpään järveen, Palokkiin on matkaa n. kilometri. Asuinpaikalla on 5-6 asumuspainannetta, useita pieniä kuopanteita sekä historiallisen ajan tervanpolttoon liittyviä painanteita ja kuoppia. Painanteet ovat mäntyä kasvavalla hiekkakankaalla, Suurisuon eteläpuolella, jossa topografia muodostaa muinaisen itään työntyvän niemekkeen. Rantatörmä on selvempi juuri pohjoisessa, Suurisuon reunalla, etelässä maasto laskee tasaisemmin peltoalueelle. Painanteiden kohdalla maaperä on hienoa hiekkaa, niemekkeen kärkeä kohden maasto muuttuu lohkaraiseksi, silti pohjana on hienoa hiekkaa. Painanteet eivät ole aivan törmällä, vaan törmältä maasto nousee vielä loivasti ja painanteet ovat n. 30 m:n päässä törmästä. Tervanpolttoon liittyvät painanteet ovat lähempänä peltoa, muita kuoppia on varsinkin idempänä, niemekkeellä päin, lähellä törmään tehtyä

hiekkakuoppaa. Seuraavassa painanteet on lueteltu dokumentoimisjärjestyksessä.

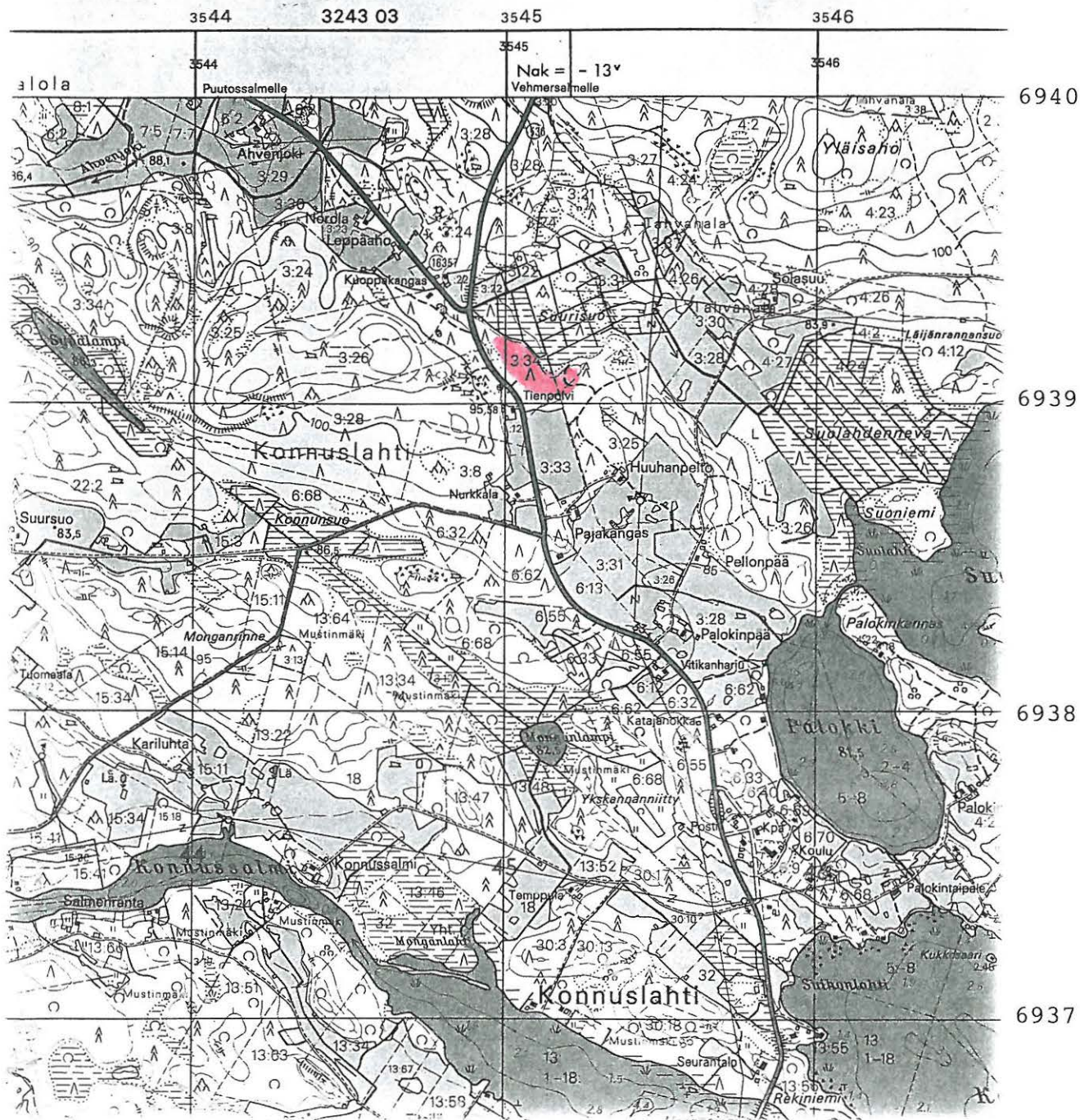
- 1) Asumuspainanne, halkaisija 7 m, koekuopassa vahva likamaa, keramiikkaa, luuta.
- 2) Muu (kivikautinen?) painanne, halkaisija 1,5 m.
- 3) Asumuspainanne, 8 x 7 m, matala, koekuopassa erittäin vahva likamaa, keramiikkaa, piitä, luuta, kvartsia.
- 4) Muu (kivikautinen?) painanne, halkaisija 4 m, syvätkö (yli 50 cm).
- 5) Asumuspainanne, 7 x 5 m, koekuoppa painanteen edustalle (rannan puolelle), jossa likamaa, runsaasti löytöjä.
- 6) Asumuspainanne, 9 x 7 m, matala.
- 7) Tervahauta, 10 x 8 m, n. 1,5 m syvä, koekuopassa hyvin vahvasti hiiltä.
- 8) Terva- tai hiilihauta, halkaisija 4 m, koekuopassa ei ehjää podsolia, runsaasti hiiliä, palaneita kiviä ja pieniä tiilenpalasia.
- 9) Epämääräinen painanne, 9 x 7 m, koekuopassa puhdas, koskematon maa.
- 10) Mahdollinen asumuspainanne, 7 x 5 m, koekuopassa ei kovin selvää likamaata eikä löytöjä, silti luultavasti asumuspainanne.
- 11) Muu painanne, halkaisija 2,5 m, lähes hiekkakuopan reunalla, ilmeisesti samanlainen kuin painanne 13.
- 12) Muu painanne, halkaisija 1,5 m.
- 13) Muu painanne, halkaisija?, hiekkakuopan profiilissa puoliksi, luultavasti hiilihauta.

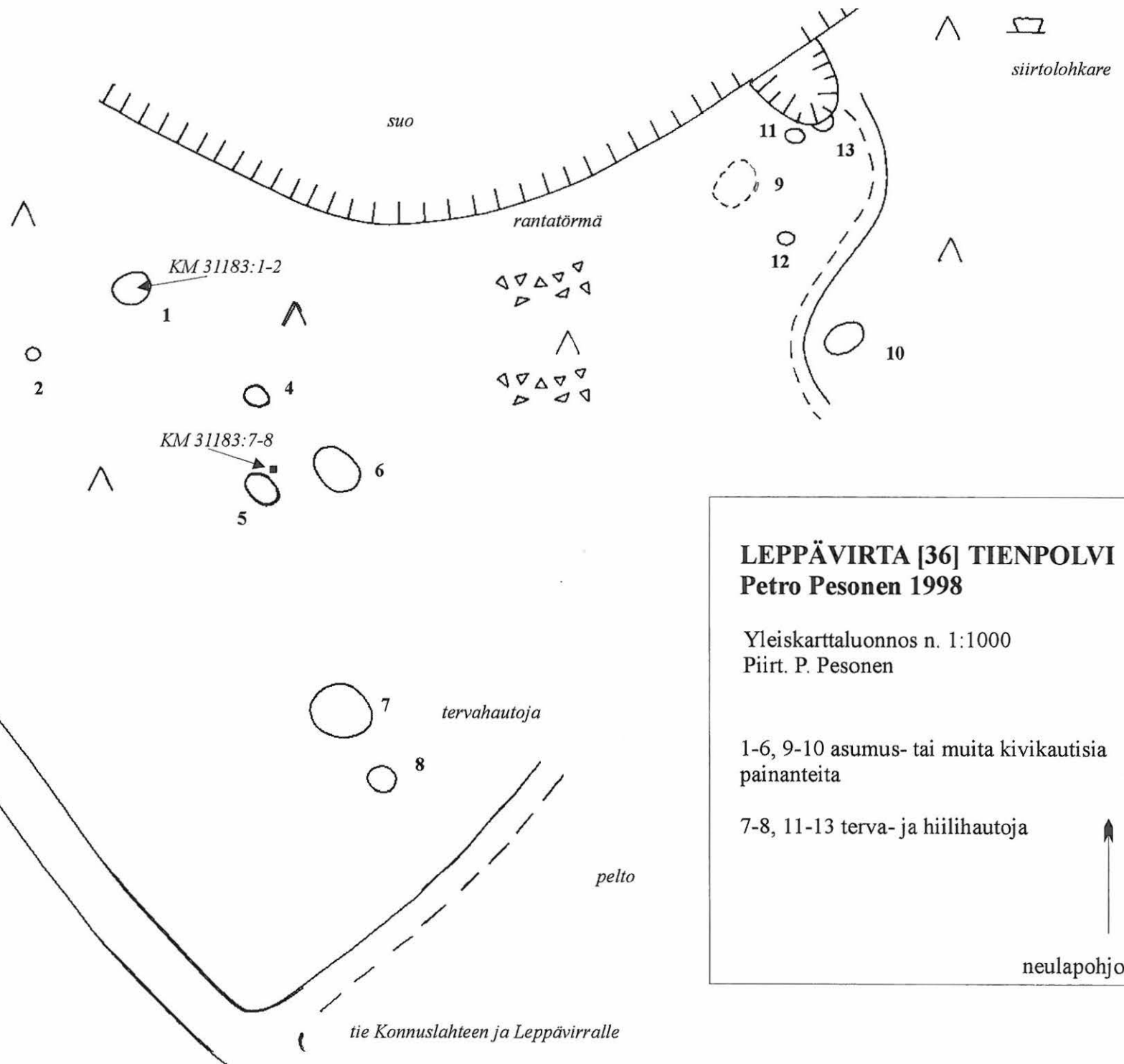
Kohde on mielenkiintoinen, paitsi poikkeuksellisen ehjänä säilyneen kivikautisen asuinpaikan vuoksi, myös tervanpolttoon liittyvien rakenteidensa takia. Alue on suojeltava 1. luokan muinaisjäännöksenä.

Liitteet:

- Kartat: peruskarttaote 1:20000, yleiskarttaluonnos 1:1000
- Negatiivit: 111113-111115
- Diat: 40582-40583
- Kuvat: kuvat 6-7

Ote peruskartasta 1:20000 (3243 02 Leppävirta)
Leppävirta Tienpolvi (420 01 0036) merkitty punaisella.





LEPPÄVIRTA [36] TIENPOLVI
Petro Pesonen 1998

Yleiskarttaluonnos n. 1:1000
 Piirt. P. Pesonen

1-6, 9-10 asumus- tai muita kivikautisia
 painanteita

7-8, 11-13 terva- ja hiilihautoja

↑
 neulapohjoinen

Perustiedot

Muinaisjäännöstyyppi Asuinpaikat
Ajoitus: Kivikautinen
Rauhoitusluokka 2
Lukumäärä: 1

Peruskartta: 3241 11 Konnusvesi
Peruskoordinaatit: x= 6937 80, y= 3530 47, z= 106-108
Sijainti: Leppävuiran kirkosta 12,2 km luoteeseen
Alue tai rekisterikylä: Kotalahti
Kiinteistöt: 39:1 *Lahtela*, om. Katri Tiihonen (Tiiholanmäentie 2, 79100 Leppävirta), 39:5 *Pekansalo*, om. Pekka Koivistoinen (Rengontie 879, 79140 Kotalahti), 39:6 *Ollinsalo*, om. Pekka Koivistoinen (ks. ed.), 39:4 *Koivisto*, om. Kaarlo Koivistoinen (Hupunniemi, 79140 Kotalahti), 39:8 *Lahnassalo*, om. 1) Saara Kosunen (Uurtajantie 6B, 00430 Helsinki), 2) Pirjo Koivistoinen (Rengontie 886, 79140 Kotalahti), 3) Aino Hovi (Tattikuja 2A1, 70800 Kuopio), 39:9 *Lahnashaka*, om. Veikko Koivistoinen (Tuomitie 2B4, 79100 Leppävirta)

Tutkimukset ja löydöt

Petro Pesonen	1998	Tarkastus	KM 31184 asuinpaikkalöytöjä
---------------	------	-----------	-----------------------------

Lyhyt kohdekuvaus

Ukkokangas on Voivakka-järven itärannalla oleva hiekkaharju, joka alkaneet etelästä Särkijärven rannalta ja jatkuu Voivakan jälkeen Ylä-Koiruksen ja Petäjäjärven rannoilla. Asuinpaikka sijaitsee aivan Voivakka-järven etelärannalla, soistuneen rantametsän ja hiekkakuopan välisellä alueella, järven rantaa kulkevan metsäautotien tuntumassa. Löydöt on kerätty tien penkoista hiekkakuopan pohjoisreunan kohdalta lähtien n. 50-100 m etelään. Hiekkakuopan ja tien välissä on kaksi hieman epämääräisen muotoista painannetta, molemmat halkaisijaltaan n. 4 m, jotka saattavat liittyä asuinpaikkaan. Näistä vielä 100 m etelään, Sikalanharjun tielle johtavan polun laidassa on yksi, kaksi metriä halkaisijaltaan oleva painanne, joka saattaa olla pyyntikuoppa. Ukkokankaan asuinpaikka on sikäli mielenkiintoinen, että se sijaitsee pienen järven rannalla, joka ei koskaan ole kuulunut Suursaimaan altaaseen. Asuinpaikka saattaa olla jopa mesoliittinen.

Inventointikertomus

Asuinpaikka löytyi Leppävuiran inventoinnin yhteydessä 20.8.1998. Ukkokangas on Voivakka-järven itärannalla oleva hiekkaharju, joka alkaneet etelästä Särkijärven rannalta ja jatkuu Voivakan jälkeen Ylä-Koiruksen ja Petäjäjärven rannoilla. Asuinpaikka sijaitsee aivan Voivakka-järven etelärannalla, soistuneen rantametsän ja hiekkakuopan välisellä alueella, järven rantaa kulkevan metsäautotien tuntumassa. Löydöt on kerätty tien penkoista hiekkakuopan pohjoisreunan kohdalta lähtien n. 50-100 m etelään. Koska metsäautotie on tehty raivaamalla maastoon, on itse tien pinnallakin näkyvissä löytöjä. Tien leikkauksissa on muutamassa kohdassa näkyvissä hiili- ja likamaakohtia, joista yhdestä otin hiilinäytteen. Tässä kohdassa oli myös erityisen runsaasti löytöjä ja kaikki paikalta kerätyt palaneen luun kappaleet. Samalla kohdalla hiekkakuopan reunassa oli myös

havaittavissa likamaata. Kuopan ja tien välissä on kaksi hieman epämääräisen muotoista painannetta, molemmat halkaisijaltaan n. 4 m, joista toiseen tein kaksi koekuoppaa. Kuopissa ei ollut selkeää, ehjää podsolimaannosta, sen sijaan kylläkin tummanharmaata likamaata. Saattaa olla, että kyseessä olevat painanteet eivät kuitenkaan liity kivikautiseen asuinpaikkaan. Näistä vielä 100 m etelään, Sikalanharjun tielle johtavan polun laidassa on yksi, kaksi metriä halkaisijaltaan oleva painanne, joka saattaa olla pyyntikuoppa. Ukkokankaan asuinpaikka on sikäli mielenkiintoinen, että se sijaitsee pienen järven rannalla, joka ei koskaan ole kuulunut Suursaimaan altaaseen. Asuinpaikka saattaa olla jopa mesoliittinen.

Liitteet:

- | | |
|---------------|------------------------|
| - Kartat: | peruskarttaote 1:20000 |
| - Negatiivit: | 111112 |
| - Diat: | 40584 |
| - Kuvat: | kuva 8 |

Perustiedot

<i>Muinaisjäännöstyyppi</i>	Asuinpaikat
<i>Ajoitus:</i>	Varhaismetallikautinen
<i>Rauhoitusluokka</i>	2
<i>Lukumäärä:</i>	1
<i>Peruskartta:</i>	3243 07 Niinimäki
<i>Peruskoordinaatit:</i>	x= 6927 74, y= 3562 41, z= 83-85
<i>Sijainti:</i>	Leppävirran kirkosta 22 km itäkaakkoon
<i>Alue tai rekisterikylä:</i>	Huovilansalmi
<i>Kiinteistöt:</i>	2:27 <i>Mäntyniemi</i> , om. Reijo ja Irja Hiltunen (Osmajoentie 80B3, 78210 Varkaus), 2:29 <i>Suomela</i> , om. Heikki ja Anja Suominen (Haavikonkuja 5B3, 78210 Varkaus), 2:31 <i>Ainasmaa</i> , om. Taisto Kolari (Huvikumuntie 82, 79350 Itä-Soisalo), 2:32 <i>Riihiaho</i> , om. Suomen valtio, 2:41 <i>Kesäranta</i> , om. Reijo Koponen (Harjutie 17B35, 04400 Järvenpää), 2:46 <i>Lahdenpohja</i> , om. Ilpo Koponen (Riihijärvi, 79100 Leppävirta), 2:47 <i>Heinäluodonnaemi</i> , om. Ilpo Koponen (ks.ed.), 2:49 <i>Honkavirta</i> , om. Heli Laitinen (Riihijärvi, 79100 Leppävirta), 2:50 <i>Mäntyaho</i> , om. Virve ja Ilkka Pätiälä (Riihiniementie 153, 79100 Leppävirta)

Tutkimukset ja löydöt

Petro Pesonen	1998	Tarkastus	KM 31185 kvartssia, palanutta luuta
---------------	------	-----------	-------------------------------------

Lyhyt kohdekuvaus

Paikka sijaitsee uudispellolla Riihilahden kaakkoisrannalla. Löydöt kerättiin aivan hiekkaisen pellon lounaiskulmasta, n. 20 x 20 m:n alalta, pellon reuna on n. 5-10 m päässä Riihilahden rannasta. Yksittäinen kvartsi-iskos löytyi myös uuden peltoalueen pohjoispäästä (x= 6927 80, y= 3562 46), palaneen luun kappale vanhalta pellolta lähempää taloa (x= 6927 85, y= 3562 45). Korkeuden perusteella asuinpaikka on todennäköisimmin varhaismetallikautinen. Paikka saattaa jatkua vielä lounaaseen, rantakaistalle.

Inventointikertomus

Asuinpaikka löytyi Leppävirran inventoinnin yhteydessä 21.8. Mukana inventoimassa oli allekirjoittaneen lisäksi leppävirtalainen harrastaja-arkeologi, historian opettaja Markus Harald. Paikka sijaitsee uudispellolla Riihilahden kaakkoisrannalla. Löydöt kerättiin aivan hiekkaisen pellon lounaiskulmasta, n. 20 x 20 m:n alalta, pellon reuna on n. 5-10 m päässä Riihilahden rannasta. Yksittäinen kvartsi-iskos löytyi myös uuden peltoalueen pohjoispäästä (x= 6927 80, y= 3562 46), palaneen luun kappale vanhalta pellolta lähempää taloa (x= 6927 85, y= 3562 45). Korkeuden perusteella asuinpaikka on todennäköisimmin varhaismetallikautinen. Paikka saattaa jatkua vielä lounaaseen, rantakaistalle.

Liitteet:

- Kartat: peruskarttaote 1:20000
- Negatiivit:
- Diat:

Perustiedot

<i>Muinaisjäänöstyyppi</i>	Asuinpaikat
<i>Ajoitus:</i>	Kivikautinen
<i>Rauhoitusluokka</i>	2
<i>Lukumäärä:</i>	1
<i>Peruskartta:</i>	3241 08 Sorsavesi
<i>Peruskoordinaatit:</i>	x= 6931 57, y= 3525 18, z= 100
<i>Sijainti:</i>	Leppävirran kirkosta 15,4 km länteen
<i>Alue tai rekisterikylä:</i>	Kotalahti
<i>Kiinteistöt:</i>	36:7 <i>Kukonnokka</i> , om. 1) Jarmo Mehto (Mäkitie 26, 50600 Mikkeli), 2) Kirsti Mehto (ks.ed.), 36:12 <i>Kiviniemi</i> , om. Suomen Valtio, Metsähallitus (PL 1054, 70101 Kuopio)

Tutkimukset ja löydöt

Petro Pesonen	1998	Tarkastus	KM 31186 kvartsi-iskos
---------------	------	-----------	------------------------

Lyhyt kohdekuvaus Asuinpaikka sijaitsee Sorsaveden Laajalahden etelärannan hiekkakan-
kaalla. Löytö on koekuopasta. Alueella on useita tervahautoja.

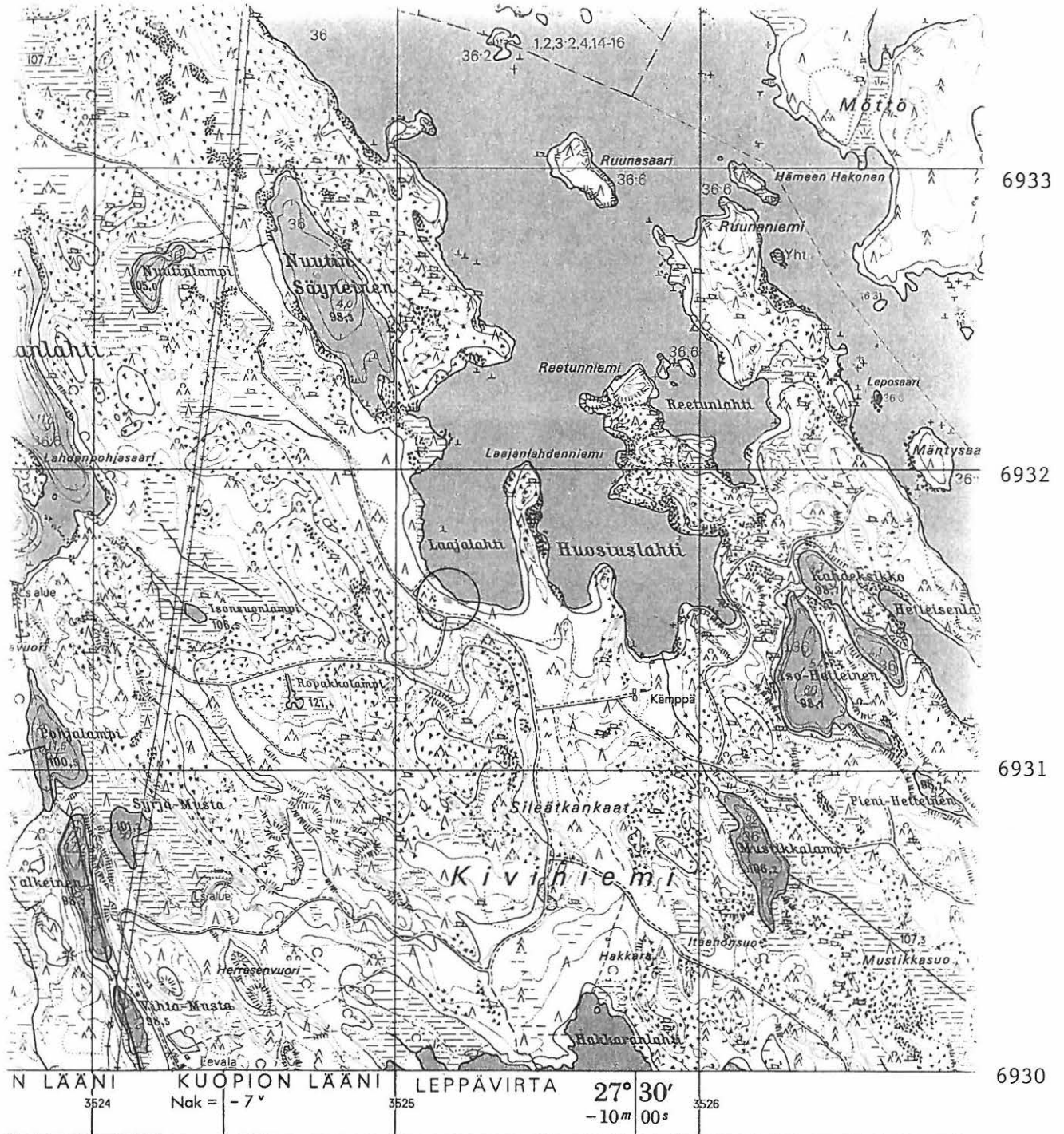
Inventointikertomus

Asuinpaikka sijaitsee Sorsaveden Laajalahden etelärannan hiekkakan-
kaalla. Paikka löytyi pari metriä nykyistä Sorsavettä ylempänä olevan vanhan rantatörmän koekuopituksessa, ensimmäisestä koekuopasta, joka tehtiin n. 15 m hiekkarannalle johtavasta polusta länteen, n. 15 m rannasta. Muista lähiympäristöön tehdyistä koekuopista paljastui pelkkää hiekkaa, vaikka juuri tämä Laajalahden ja viereisen Huosiuslahden ranta on Sorsavedellä maaperänsä puolesta sopivinta seutua kivikautisille asuinpaikoille. Huolimatta siitä, että paikalta löytyi vain yksi kvartsi-iskos, on paikka luokiteltava kivikautiseksi asuinpaikaksi topografian, maaperän ja sijainnin tukemana. Laajalahdella on ainakin kolme suurta tervahautaa.

Liitteet:

- Kartat: peruskarttaote 1:20000
- Negatiivit:
- Diat:

Ote peruskartasta 1:20000 (3241 08 Sorsavesi)
 Leppävirta Laajalahti (420 01 0039) merkitty punaisella ja ympäröity.



N LÄÄNI KUOPION LÄÄNI LEPPÄVIRTA 27° 30' 3526
 -10m 00s

3241 07
 Svvvstiedot perustuvat vesihallituksen mittauksiin 1982

Leppävirta**Hietaranta****420 01 0040****Perustiedot**

<i>Muinaisjäännöstyyppi</i>	Asuinpaikat
<i>Ajoitus:</i>	Kivikautinen
<i>Rauhoitusluokka</i>	2
<i>Lukumäärä:</i>	1
<i>Peruskartta:</i>	3243 08 Näätänpää
<i>Peruskoordinaatit:</i>	x= 6936 46, y= 3560 38, z= 92-93
<i>Sijainti:</i>	Leppävirran kirkosta 20,6 km itäkoilliseen
<i>Alue tai rekisterikylä:</i>	Kurjalanranta
<i>Kiinteistöt:</i>	20:12 <i>Hietaranta</i> , om. 1) Antti Pelkonen (Hietarannantie 169, 79255 Kurjala), 2) Kirsti Pelkonen (ks.ed.)

Tutkimukset ja löydöt

Petro Pesonen	1998	Inventointi	KM 31187 kvartsia
---------------	------	-------------	-------------------

Lyhyt kohdekuvaus

Asuinpaikka sijaitsee Suvasveden Ihaviljanlammen pohjoisrannalla, Hietarantaan johtavan vanhemman tien eteläpuolella, metsänäestysalueella, joka on maaperältään osin hiekkaa, osin moreenia. Ympäristössä kasvaa sekametsää, enimmäkseen kuitenkin kuusia, järven rantaan on matkaa n. 200 metriä. Maasto viettää järvelle päin, selviä muinaisrantatörmä ei juuri ole havaittavissa.

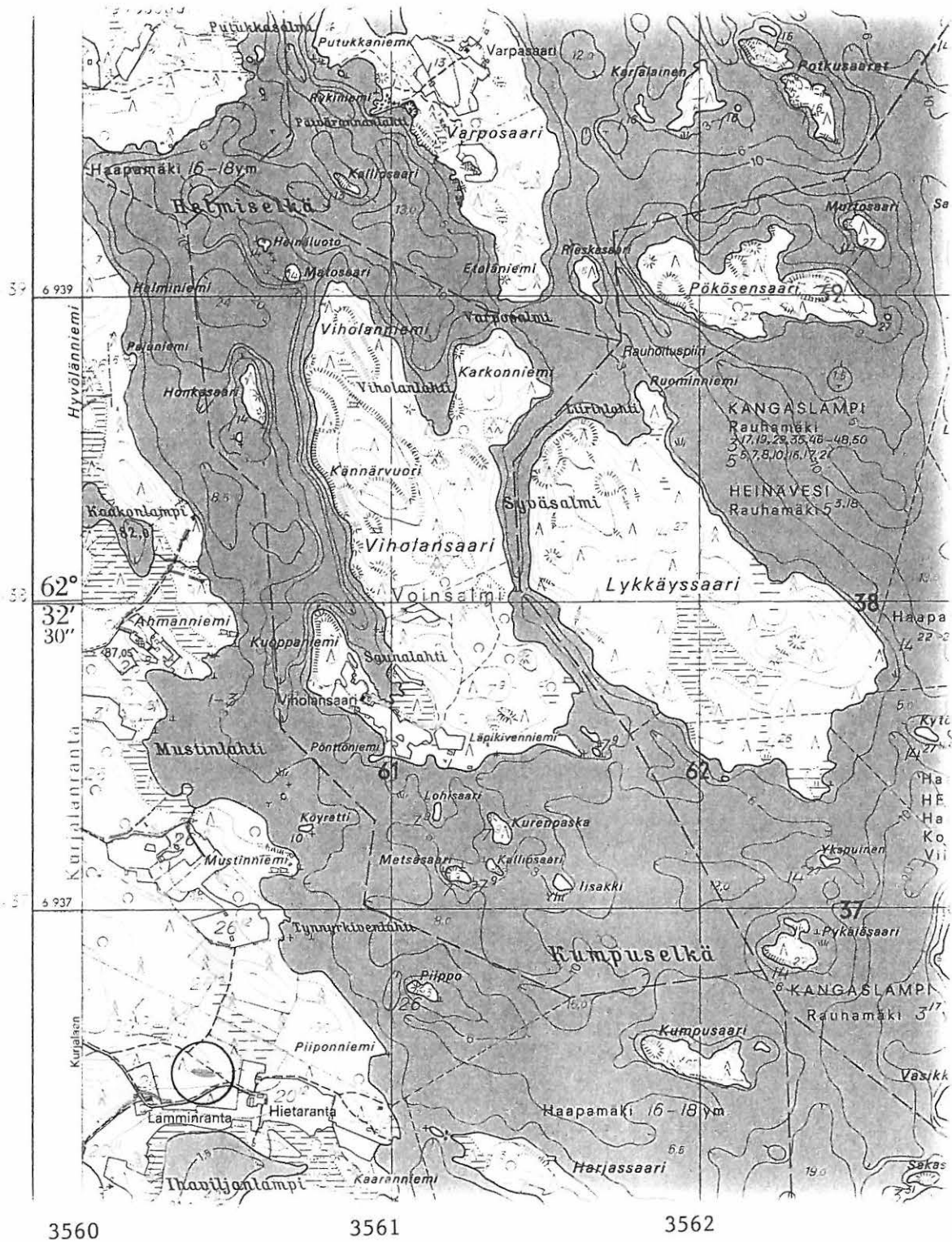
Inventointikertomus

Asuinpaikka sijaitsee Suvasveden Ihaviljanlammen pohjoisrannalla, Hietarantaan johtavan vanhemman tien eteläpuolella, metsänäestysalueella, joka on maaperältään osin hiekkaa, osin moreenia. Ympäristössä kasvaa sekametsää, enimmäkseen kuitenkin kuusia, järven rantaan on matkaa n. 200 metriä. Maasto viettää järvelle päin, selviä muinaisrantatörmä ei juuri ole havaittavissa. Yhden kvartsi-iskoksen löysin metsänäestysalueen lounaisnurkasta, hiekasta ja yhden moreenista hieman ylempää, äestysalueen länsipuolelta. Huolimatta vähäisistä löydöistä kyseessä lienee kuitenkin kivikautinen asuinpaikka topografian, korkeuden ja maaperän tukemana.

Liitteet:

- Kartat: peruskarttaote 1:20000
- Negatiivit:
- Diat: 40588

Ote peruskartasta 1:20000 (3243 08 Näätänpää)
 Leppävirta Hietaranta (420 01 0040) merkitty punaisella ja ympäröity.



Perustiedot

<i>Muinaisjäännöstyyppi</i>	Kulttipaikat, kuppikivi
<i>Ajoitus:</i>	Historiallinen
<i>Rauhoitusluokka</i>	1
<i>Lukumäärä:</i>	1
<i>Peruskartta:</i>	3241 09 Mäkrämäki
<i>Peruskoordinaatit:</i>	x= 6941 47, y= 3526 00, z= 132-133
<i>Sijainti:</i>	Leppävirran kirkosta 17,4 km luoteeseen
<i>Alue tai rekisterikylä:</i>	Kotalahti
<i>Kiinteistöt:</i>	9:54 Uhrikivi, om. Itkosten Sukukunta ry.

Tutkimukset ja löydöt

Jussi-Pekka Taavitsainen	1984	Tarkastus	
Petro Pesonen	1998	Inventointi	

Lyhyt kohdekuvaus

Suuri siirtolohkare, jossa osin tehtyjä ja osin luontaisia kuoppia. Kohde on aidattu, opastettu ja hoidettu.

Aiemmat tiedot

Jussi-Pekka Taavitsainen 1984: Lukiessani Sukuviesti-lehdestä Itkosten sukkokouksesta kiinnitin huomioni artikkelin fil.maist. Jussi Itkosen Leppävirran Kotalahdesta löytämää Itkosten uhrikiveä koskevaan mainintaan. Hän yhdisti Kotalahdesta löytämänsä ison maakiven Leppävirran v. 1664 talvikäräjiltä säilyneeseen mainintaan rajakivenä olleesta maakivestä, jolla oli vannottu ja jolle oli uhrattu. Soitin maist. Itkoselle ja pyysin häntä käymään esihistorian toimistossa näyttämässä kartalta kiven sijainnin, minkä hän tekikin. Tarkastin kiven 14.6.1984 yhdessä tutkija Matti Huurteen kanssa. Kivi, joka on merkitty Kihlakivi-nimisenä peruskarttaan Kotajärven Pohjoislahden pohjukasta runsaat 100 metriä luoteeseen lahden kiertävän tien pohjoispuolella. Kihlakivi on suuri siirtolohkare, jonka korkeus on yli 2 m. Päältä kivi on sammaleinen, ja päällä on luontaisia kuoppia. Yhden reuna on sileä. ja se voisi olla vaikka hiottu. Etelässä pystysuorassa seinässä on luontaisia kuoppia, länsiseinässä luultavasti ampumajälkiä. Kiven ympäristö on vanhaa kaskimaata: aivan kiven länsipuolella on ison kiven päälle kasatuista pienistä kivistä muodostuva kaskiraunio. Alue on taimikkoa eikä kiveä kannattanut sen vuoksi valokuvata. Palattuamme virkamatkalta soitin maist. Itkoselle ja kerroin tarkastusmatkan tulokset. Samalla pyysin häneltä kopiota kiveä ja tilanrajoja koskevasta selvityksestään. Sukuviestin kirjoituksesta ei nimittäin käy selville, millä perusteella Itkonen pitää Kihlakiveä lähteessä mainittuna Valkiakivenä. Sain selonteon 10.8.1984, ja sen perusteella tuntuu todennäköiseltä, että Kihlakivi on lähteessä mainittu uhrikivi.

Inventointikertomus

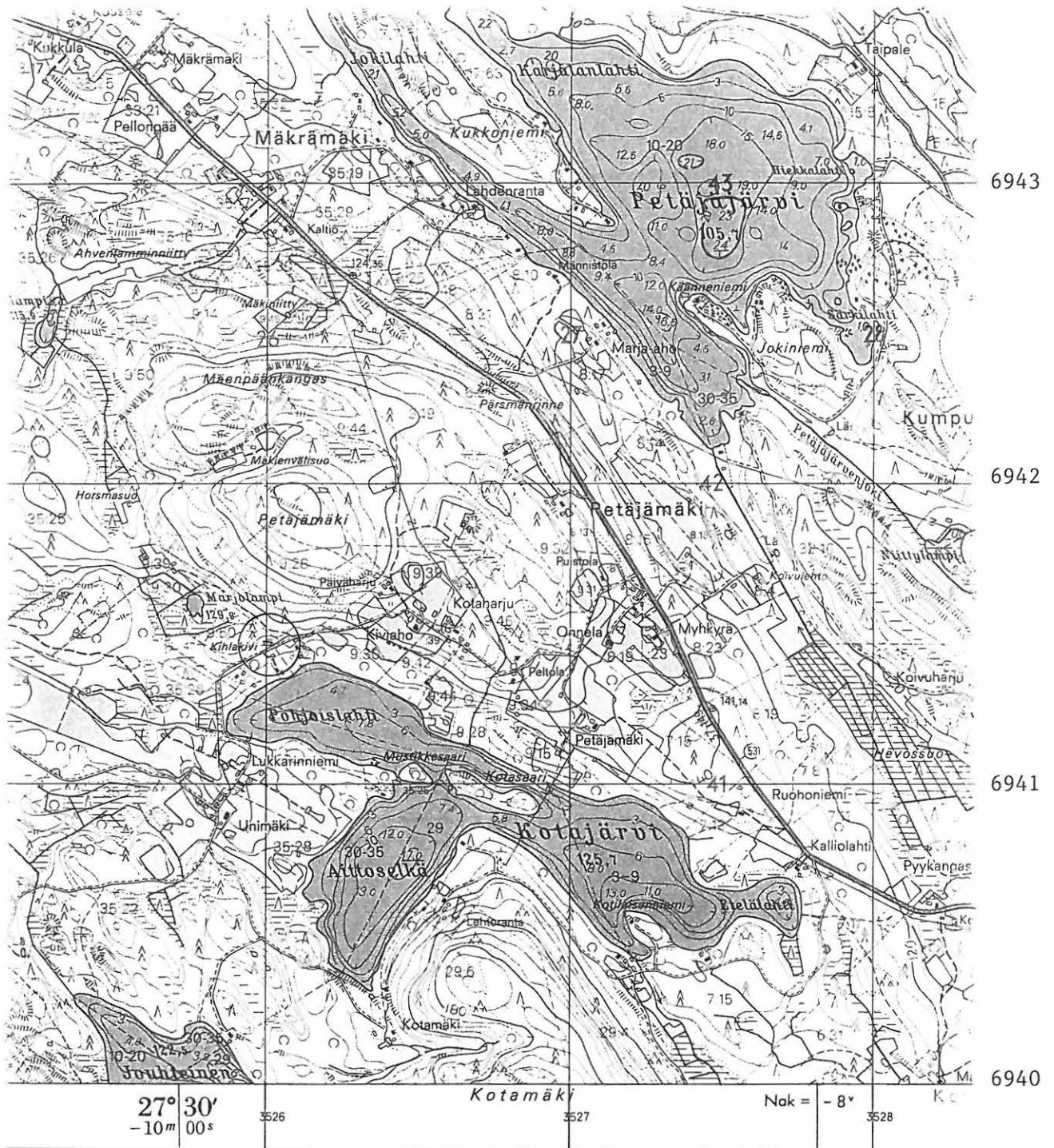
Kihlakivi sijaitsee Kotajärven Pohjoislahden pohjoisrannalla, tien pohjoispuolella. Kiven ympäristössä on kaadettu ylimääräisiä puita pois ja alue on aidattu sekä opastettu. Itse kivi on suuri siirtolohkare, joka on osin sammaloitunut. Kiven päällä on n. 15-20 "kuppia" tai syvennyksiä, joista osassa oli nykyin kolikoita tai leipää. Muutama kupeista on hakattu, suurin osa on kuitenkin luonnonmuovaa, ilmeisesti rapautumisesta syntyneitä. Näistäkin osaa on kuitenkin syvennetty tarkoituksella.

Kiveen on kiinnitetty pronssitaulu, jossa on seuraava teksti: "Tämä kivi on ollut aikanaan noin vuoden 1556 tienoilla Itkosten uhrikivenä. Laatan kiinnitti Itkosten sukukunta ry. vuonna 1988. Lain suojaama muinaisjäännös." Kohde on merkitty myös peruskarttaan. Paikalle on opastus Lempyyn tieltä.

Liitteet:

- Kartat: peruskarttaote 1:20000
- Negatiivit: 111109-111111
- Diat: 40586-40587
- Kuvat: kuvat 9-11

Ote peruskartasta 1:20000 (3241 09Mäkrämäki)
 Leppävirta Kihlakivi (420 01 0041) merkitty punaisella ja ympäröity.



Perustiedot

<i>Muinaisjäännöstyyppi</i>	Kivirakenteet, rajakivi
<i>Ajoitus:</i>	Historiallinen
<i>Rauhoitusluokka</i>	1
<i>Lukumäärä:</i>	1
<i>Peruskartta:</i>	3241 10 Sorsakoski
<i>Peruskoordinaatit:</i>	x= 6923 37, y= 3538 36
<i>Sijainti:</i>	Leppävuirran kirkosta 8,8 km etelälounaaseen
<i>Alue tai rekisterikylä:</i>	Osmajärvi
<i>Kiinteistöt:</i>	?

Tutkimukset ja löydöt

Petro Pesonen	1998	Tarkastus	
---------------	------	-----------	--

Lyhyt kohdekuvaus Pähkinäsaaren rauhan rajakivi.

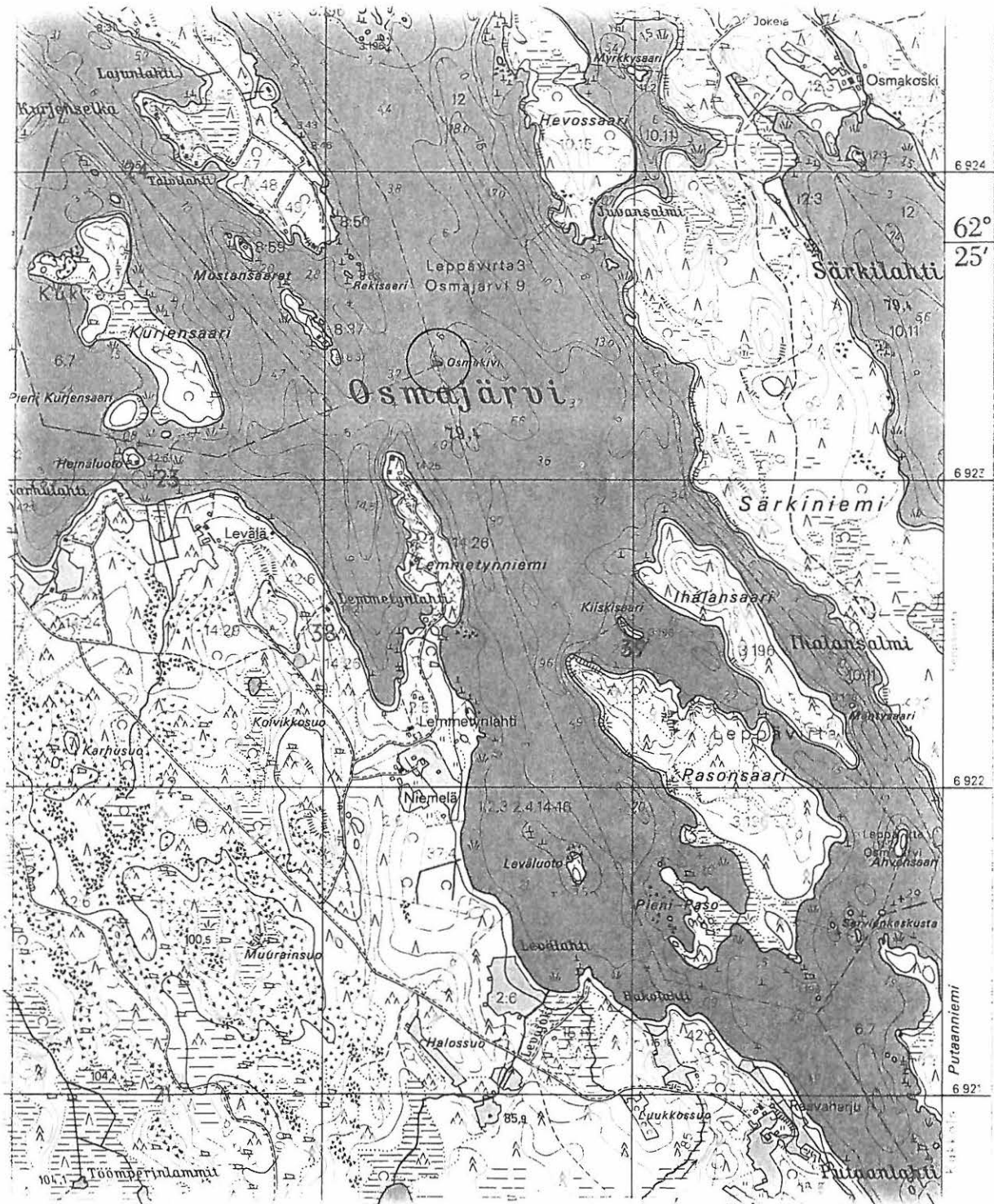
Inventointikertomus

Kävin tarkastamassa Osmajärven Osmankiven, jota pidetään Pähkinäsaaren rauhan rajakivenä. Kustaa Vilkuna on havainnut mahdollisia hakkauksia kivessä v. 1960. Inventoinnin yhteydessä en tällaisia havainnut, mutta oppaani Mika Hiltunen kertoi, että joitakin vuosia sitten salama halkaisi kiven ja osa siitä sortui veteen. Saattaa hyvin olla, että merkit ovat rapautuneet pois. Anja Sarvas kirjoittaa Leppävuirran historiassa seuraavaa: "Osmankivi sijaitsee keskellä Osmajärveä, josta se kohoaa mahtavana näkyen kauas eri suuntiin. Kivi kohoaa vedestä pystysuorin syrjin, korkeutta sillä on veden pinnan yläpuolella noin 2,5 metriä. Kiven itäreunalla on noin metrin korkeudella vedestä penkkimäinen tasanne, jossa aikojen kuluessa on pidetty tulta. Kivessä kerrotaan olleen myös hakkauksia, jonkinlaisia merkkejä ja esimerkiksi Kustaa Vilkuna havaitsi vuonna 1960 käydessään Osmankivellä, että mainitun tasanteen yläpuolella oli todella joitakin merkkejä. Sittenkin merkit ovat tyystin rapautuneet, kesällä 1983 ei niistä ollut mitään jäljellä. Kiveen liittyy tarinoita Osma-jättiläisestä, jonka asumus oli jossain lähistöllä, samaten kerrotaan Osma-nimisestä miehestä, joka aikoinaan hukuttautui paikalle. Kiinnostavinta Osmankiveen liittyvää perinnettä kuitenkin lienee rajatraditio, joka on elänyt meidän aikoihimme asti. Näyttävät kivet ja vastaavat maastokohdat tärkeissä vesistöjen solmukohtissa ja tietysti myös mantereella ovat olleet raja-osapuolten suosimia kiinnekohtia rajoja määritettäessä ja käytäessä. Ensimmäinen kirjallinen maininta siitä, että Osmankivi olisi muinoin ollut rajakivi, lienee maanmittari Jonas Nicklinin vuonna 1740 piirtämän kartan selityksissä: "Paikkakunnan asukkaat arvelevat, että venäläiset ovat kaivertaneet tämän Kilpikosken muinaisina aikoina, jolloin heidän rajapaikkanaan on ollu Osmankivi (1740 Osma Kifwi), suuri kivi keskellä Osmajärveä." Vuonna 1889 kertoi Kustavi Grotenfelt Suomen Historiallisen Seuran kokouksessa kuulleensa Leppävuirralla liikkueensa seuraavan maininnan: "Kalliossa lounaispuolella Leppävirrtain kirkkoa olevassa Osmanjärven muinaisina aikoina olisi löytynyt hakattuja rajamerkkejä, joita Ruotsin hallituksen käskystä oli hävitetty." Nykyisin Osmankivi tunnetaan yleisesti vanhana rajamerkinä ja se yhdistetään nimenomaan Pähkinäsaaren rauhan rajaan. Vilkunan mukaan varsinaiset rajamerkit Osmankiveen on mahdollisesti hakattu vasta vuonna 1500, jolloin venäläiset suorittivat rajan tarkastusta. Edelleen Vilkuna päättelee, että merkkien poistaminen oli luonnollista ainakin heti Täyssinän rauhan jälkeen.

Liitteet:

- Kartat: peruskarttaote 1:20000
- Negatiivit: 111104
- Diat: 40589
- Kuvat: kuva 12

Ote peruskartasta 1:20000 (3241 10 Sorsakoski)
 Leppävirta Osmankivi (420 01 0042) merkitty punaisella ja ympäröity.



3537

3538

3539

3540

Perustiedot

<i>Muinaisjäännöstyyppi</i>	Kivirakenteet, rajakivi
<i>Ajoitus:</i>	Historiallinen
<i>Rauhoitusluokka</i>	1
<i>Lukumäärä:</i>	1
<i>Peruskartta:</i>	3234 03 Varkaus
<i>Peruskoordinaatit:</i>	x= 6919 44, y= 3540 59
<i>Sijainti:</i>	Leppävirran kirkosta 12,2 km etelään
<i>Alue tai rekisterikylä:</i>	Kukkola
<i>Kiinteistöt:</i>	7:13 Putaansalo, om. Ahti Holopainen

Tutkimukset ja löydöt

Petro Pesonen	1998	Inventointi	
---------------	------	-------------	--

Lyhyt kohdekuvaus Mahdollinen Pähkinäsaaren rauhan rajakivi

Inventointikertomus

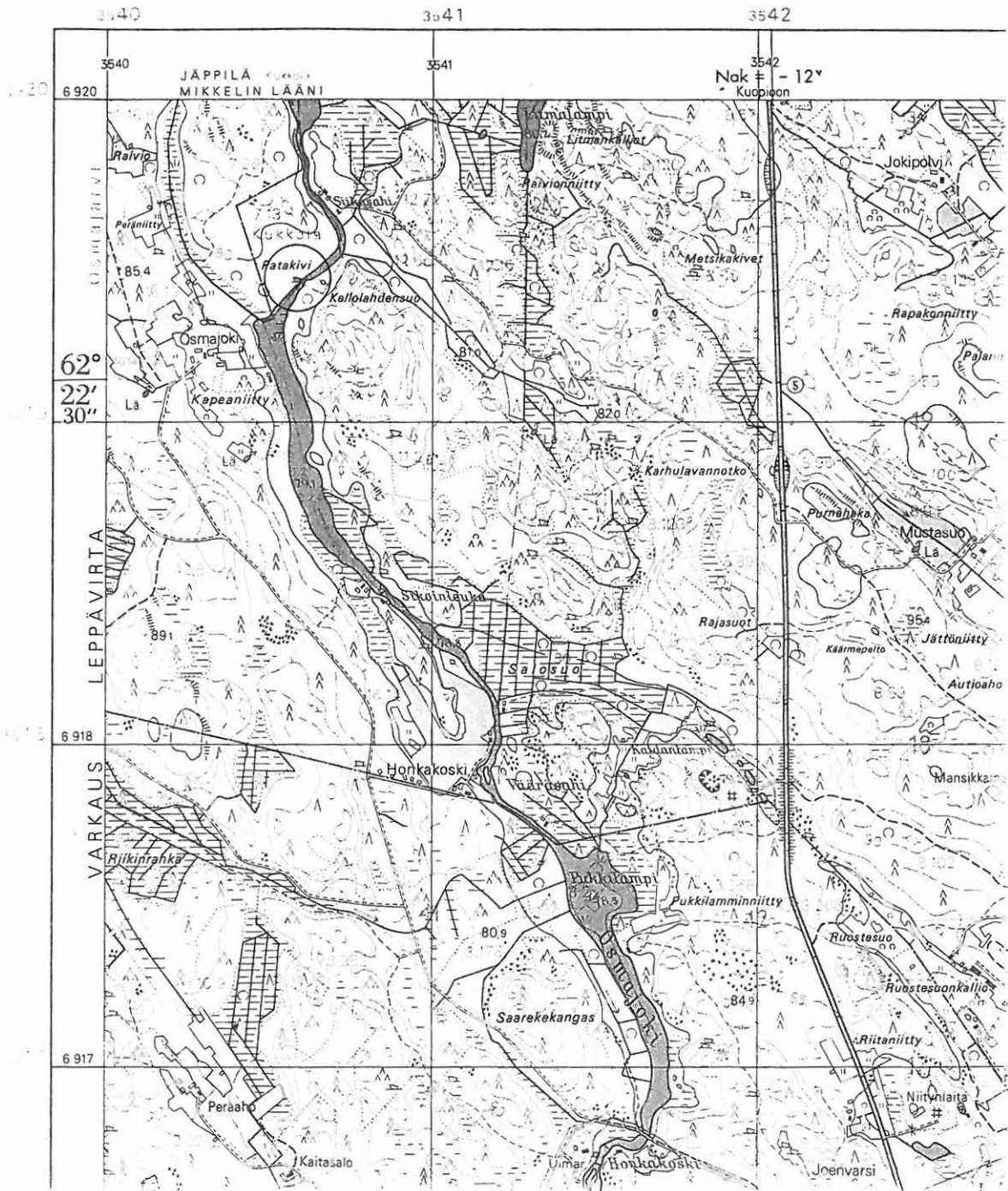
Patakivi sijaitsee Osmajoen varrella, joen länsirannan pöheikössä. Leppävirran historiassa Anja Sarvas kirjoittaa seuraavaa: "Mielenkiintoinen tässä yhteydessä on myös Osmajoessa, sen länsirannalla lähellä Osmajärven laskukohtaa sijaitseva suuri maakivi, jota on kutsuttu Patakiveksi, mutta myös Rajakiveksi. Mitään hakkauksia tai merkkejä ei kivessä näy, mutta koska se sijaitsee Siitinselältä Osmajärveen kulkevan reitin varrella, jota on yleisesti pidetty juuri Pähkinäsaaren rauhan rajana, saattaa traditio tämänkin kiven kohdalla olla hyvin vanha, jopa Pähkinäsaaren rauhan aikoihin palautuva. Inventoinnin yhteydessä en voinut todeta kivessä mitään merkkejä.

Liitteet:

- Kartat:	peruskarttaote 1:20000
- Negatiivit:	111103
- Diat:	40590
- Kuvat:	kuva 13

Ote peruskartasta 1:20000 (3234 03 Varkaus)

Leppävirta Patakivi (420 01 0043) merkitty punaisella ja ympäröity.



Perustiedot

Muinaisjäännöstyyppi Kulttipaikat, tarinapaikka
Ajoitus: Historiallinen
Rauhoitusluokka 1
Lukumäärä: 1

Peruskartta: 3243 05 Kurjala
Peruskoordinaatit: x= 6933 73, y= 3552 32
Sijainti: Leppävirran kirkosta 12 km itäkoilliseen
Alue tai rekisterikylä: Mustinmäki
Kiinteistöt: 3:2, om. ?, 2:11 *Juurikkapuro*, om. Anja Pulkkinen (Enonlahdentie 1195, 71310 Vehmersalmi), 2:12 *Uusitalo*, om. Markku Koponen (Puutossalmentie 30, 71310 Vehmersalmi, 27:0 *Kiviharju*, om. Martti Soininen (Petäikönkatu 4-6 A12, 78200 Varkaus)

Tutkimukset ja löydöt

H. Laitinen	1878	Inventointi	
Petro Pesonen ja Sirpa Leskinen	1998	Inventointi	

Lyhyt kohdekuvaus Luonnon kanjoni, johon liittyy tarinoita.

Aiemmat tiedot

H. Laitinen 1878. Ks. Rautalammin kihlakuntainventointi, s. 146.

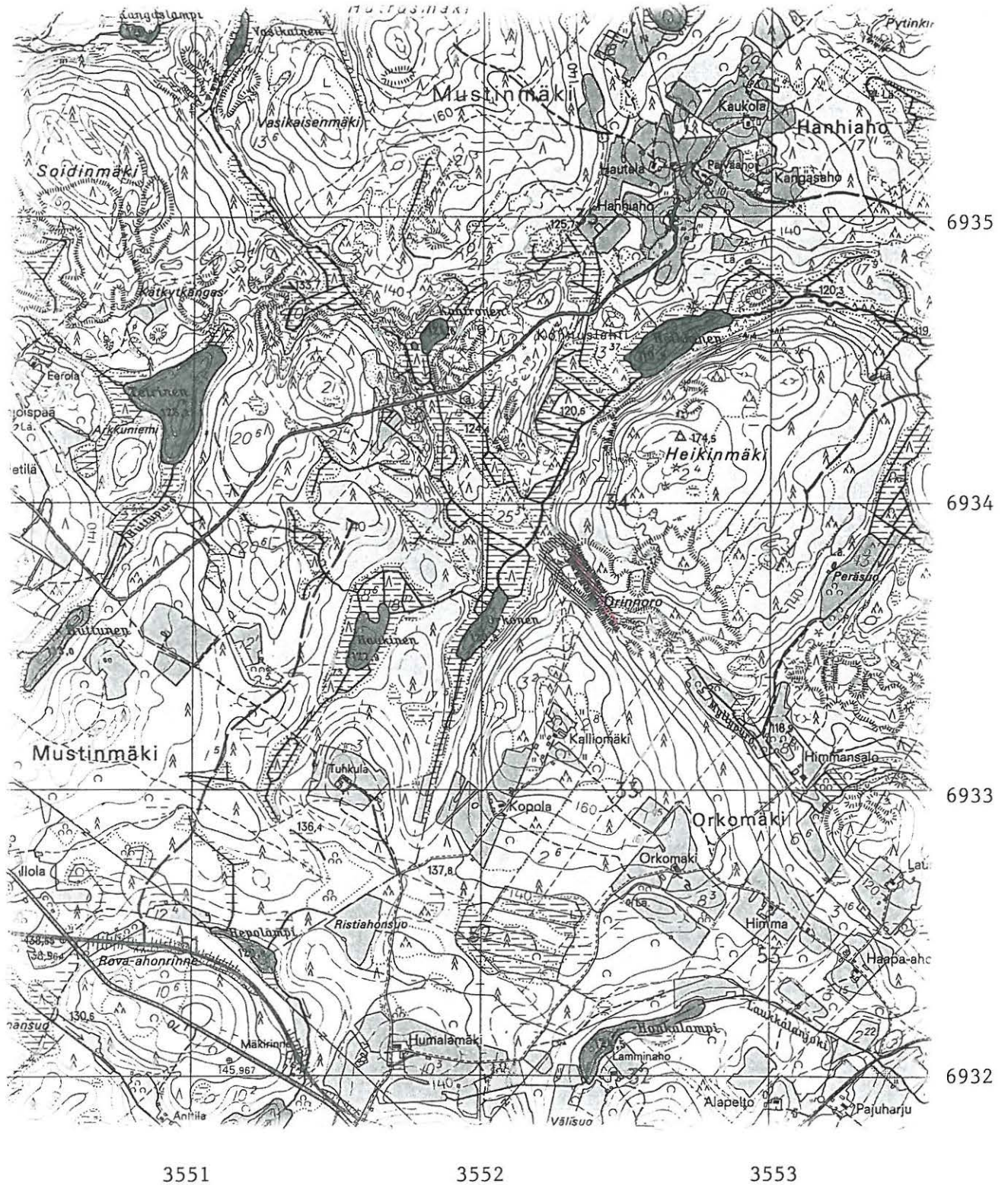
Inventointikertomus

Kävimme Orinoron nähtävyydellä inventoinnin yhteydessä. Kanjoni sijaitsee Orkomäellä, Mustinmäen kaupalta n. 2,5 km koilliseen. Paikalle on opastus. Soisalon Seudun kesänumerossa 1998 kerrotaan mm. seuraavaa: "Edellistä paljon kuuluisampi hevosten surmanloukku on Mustinmäen Orinoro eli Orkonoro. Orinoroon, joskus sen pohjalla olevaan lähteeseen, on aikoinaan tai sata vuotta sitten pudonnut ori, varsa, kaksi ortta tai varsaa. kahdesta tappelevasta oriista toinen tai venäläinen upseeri oriillaan. Orinoron lähteiden mainitaan olleen muinoin noituudenharjoitus- ja viime aikoihin kyläläisten juhannuksenviettopaikka. Jyrkänteen kerrotaan syntyneen siitä, että maa tekijältään loppui kesken ja hän joutui sitä venyttämään." Ote on lainattu Leppävirran Kirjasta.

Liitteet:

- Kartat: peruskarttaote 1:20000
 - Negatiivit: 111105-111108
 - Diat: 40591-40592
 - Kuvat: kuvat 14-16

Ote peruskartasta 1:20000 (3243 05 Kurjala)
 Leppävirta Orinnoro (420 01 0044) merkitty punaisella.



Perustiedot

<i>Muinaisjäännöstyyppi</i>	Löytöpaikat
<i>Ajoitus:</i>	Kivikautinen
<i>Rauhoitusluokka</i>	
<i>Lukumäärä:</i>	1
<i>Peruskartta:</i>	3243 08 Näätänmaa
<i>Peruskoordinaatit:</i>	x= 6931 70, y= 3563 75, tarkkuus +/- 700 m
<i>Sijainti:</i>	Leppävirran kirkosta n. 23 km itään
<i>Alue tai rekisterikylä:</i>	Näätänmaa

Tutkimukset ja löydöt

		Irtolöytö	J.A.Lindbladilla ollut sotakirves
		Irtolöytö	KuM 2377 reikäkirves (= KuM 130)
		Irtolöytö	KM 1940:17-18 kaksi tasatalttaa
		Irtolöytö	KM 2115:4 hioinkivi
Lauri Pohjakallio	1976	Inventointi	
Petro Pesonen	1998	Inventointi	
Timo Jussila	1998	Inventointi	

Aiemmat tiedot

J.A. Lindbladilla ollut sotakirves: Löytö on ollut 1800-luvun lopulla J.A.Lindbladin hallussa Sorsakoskella. Mahdollisesti sama kuin KuM 2377

KuM 2377: Soikea reikäse, tasareunainen, nefriittimäistä (?) liusketta. Löytynyt Vahtovan talon pellolta, jne. Mahdollisesti sama kuin J.A.Lindbladin hallussa ollut sotakirves.

KM 1940: 17-18: Esineet mainitaan löytyneeksi Näätänmaan kylän Vahtoavan talon savihiek-kasekaisesta pellosta raivattaessa 1800-luvulla.

KM 2115: 4: KM 2115:4/3. Lp. Leppävirtain p. Kappale kiveä, jonka yksi puoli on sileäksi hioutunut, arvatenkin tahkona käytetty. Löydetty Näätänmaalta, pellosta, josta on löytynyt useita kiviaseita, joista jonkun pitäisi olla tallella yliopiston museossa ja varsin kaunis silmällinen sotakirves (ks. kuva kierto- siv. 730) on hra J.A.Lindbladilla Leppävirtain Sorsakoskella. Yliopp. K.Grotenfelt ja Aug. Hjelt kesällä 1881 matkalla Suomessa. S.M.Y:lle 17.2.82. S.M.Y:n kirjekok, 731.3.

Lauri Pohjakallio 1976: Yllä koordinaatein merkityn Sahalan talon isäntä ei kiviesinelöydöistä tiennyt mitään. Sitävastoin hän sanoi tilan olevan sama, joka löytöjen aikaan on ollut Vahtoava niminen. Hän arveli löytöpaikan olleen alueella talosta n. 100-250 m lounaaseen, jossa vanhat pellot ovat enimmäkseen olleet. Nykyisin paikalla on sankkaa metsää, eikä tarkastuksen yhteydessä esiin tullut mitään mainittavaa.

Timo Jussila 1998: Sijainti: Paikka sijaitsee Turpeensalmen sillasta 3.8 km NE. Huomiot: Savihiek-kasekainen pelto, nykyisin metsää.

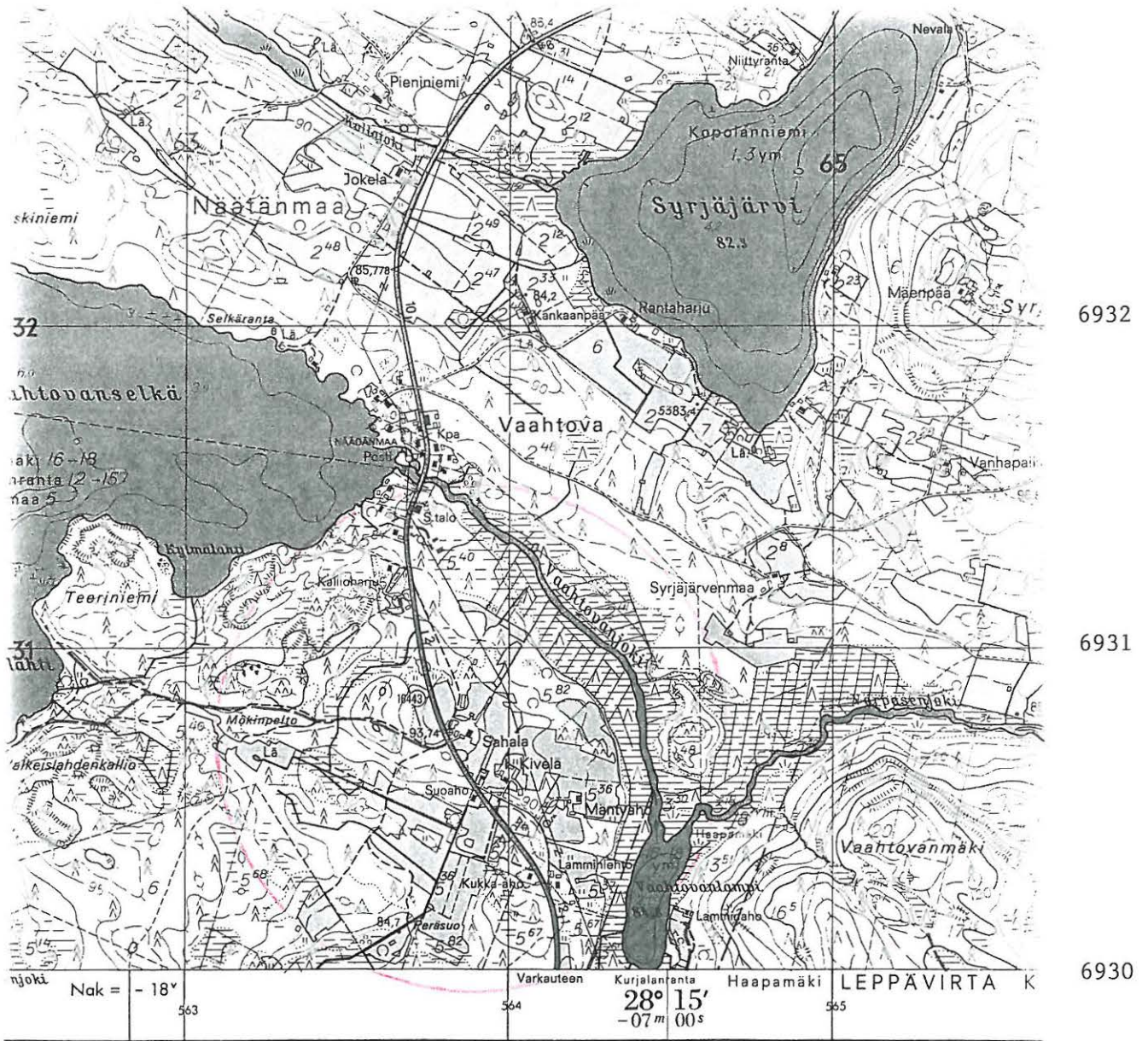
Inventointikertomus

Ilmeisesti Näätänpään pelto ja Vaahtoavan pelto ovat sama asia. Tältä paikalta ovat siis löydöt KM 2115:4, KM 1940:17-18 (aiemmin yliopiston museoon toimitetut?, ks. Pohjakallion kertomus), KuM 2377 sekä J.A. Lindbladin sotakirves, jonka sijaintipaikasta ei nykyisin ole tietoa. En käynyt paikalla inventoinnin yhteydessä.

Liitteet:

- Kartat: peruskarttaote 1:20000
- Negatiivit:
- Diat:

Ote peruskartasta 1:20000 (3243 08 Näätänpää)
 Leppävirta Vaahtoava (420 04 0001) mahdollinen löytöalue ympäröity punaisella.



mittakaava 1 : 10 000, kuvaus v. 1967

Korkeudet metreinä merenpinnasta N60-järjestelmän mukaan

63

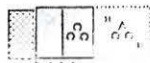
64

65

Mittakaava 1:20000



suunn.
 pohjoinen 27°
 väänne



pelto ja niitty, uusi tai metsitetty pelto



asuin-, lii-

Leppävirta**Tila n:o 3****420 04 0002****Perustiedot**

Muinaisjäännöstyyppi Löytöpaikat
Ajoitus: Kivikautinen
Rauhoitusluokka
Lukumäärä: 1

Peruskartta: 3241 10 Sorsakoski
Peruskoordinaatit: x= 6926 00, y= 3538 00, tarkkuus +/- 5 km
Sijainti:
Alue tai rekisterikylä: Osmajärvi

Tutkimukset ja löydöt

		Irtolöytö	KM 1940:19 kaksoistaltilta
Petro Pesonen	1998	Inventointi	

Aiemmat tiedot

KM 1940: 19: Kapea kouru- ja tasataltta, tummanviheriätä kiveä, 80 mm. p., 24 mm. l. 17 mm. pks; kourutaltan päästä soukkeneva, jonka teräsuu murtunut; kyljet osaksi hiomattomat, poikkileikkaus suorakaiteinen melk. neliömäinen; löydetty Osmajärven kylän n:3 tilalla ojaa kaivettaessa 1 1/5 kyynärän syvyydestä juurikkaan alta. Mainitut kolme asetta ovat Sorsakosken tehtaanhoitajan J.A.Lindbladin lahjoittamia. Kansak. op. H.Laitisen keräämät Rautalammin kkn.ssa v. 1878. vaan jotka hän tiedotta museoon lähetti, jonka tähden S.M.Y:n kkssa ei ilmoitettuja. Nämä kalut mainitaan hänen Rautalammin kkn. kert. Ks. L:n kkn kert. ss. 28-38. siv. 35-38 kuvattuina.

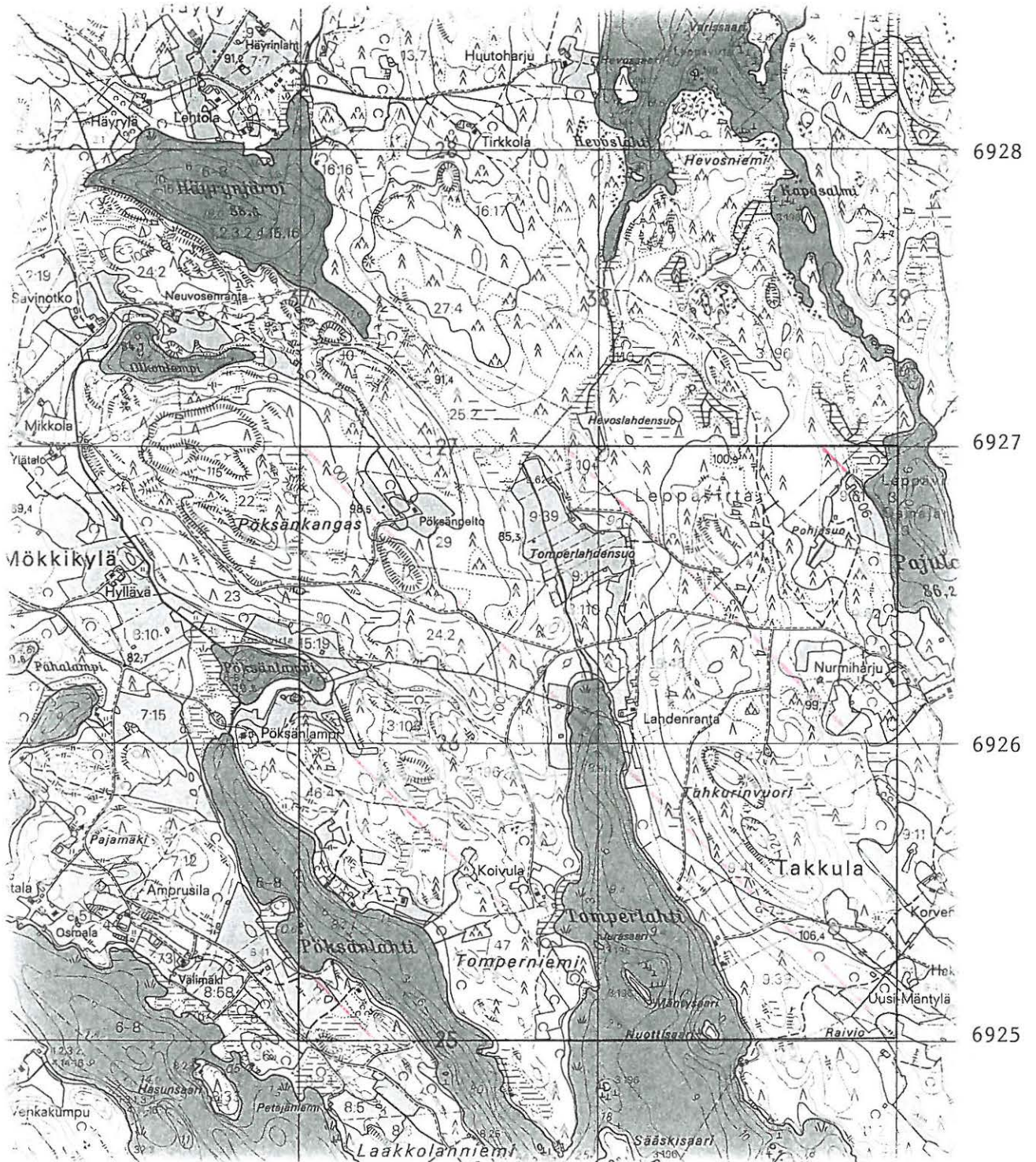
Inventointikertomus

Tilaa n:o 3 ei voi nykyisestä peruskartasta varmuudella paikantaa, mutta tontit 3:103 ja 3:196 ovat Tomperlahden länsipuolella, lähellä Lahdenrannan asuinpaikkaa. Mahdollisesti esine on löytynyt täältäpäin. En tarkastanut tontteja inventoinnin yhteydessä.

Liitteet:

- Kartat: peruskarttaote 1:20000
- Negatiivit:
- Diat:

Ote peruskartasta 1:20000 (3241 10 Sorsakoski)
 Leppävirta Tila n:o 3 (420 04 0002) mahdollinen löytöalue viivoitettu punaisella.



3537

3538

3539

Leppävirta**Varpasenjoki****420 04 0003****Perustiedot**

Muinaisjäännöstyyppi Löytöpaikat
Ajoitus: Kivikautinen
Rauhoitusluokka
Lukumäärä: 1

Peruskartta: 3243 08 Näätänmaa
Peruskoordinaatit: x= 6930 75, y= 3565 70, tarkkuus +/- 500 m
Sijainti: Leppävirran kirkosta n. 25 km itäkaakkoon
Alue tai rekisterikylä: Näätänmaa

Tutkimukset ja löydöt

		Irtolöytö	KM 2115:1-2 kourutaltoa ja tasataltoa
		Irtolöytö	KM 2115:3 tasataltoa
Lauri Pohjakallio	1976	Inventointi	
Timo Jussila	1998	Inventointi	

Aiemmat tiedot

KM 2115:1-2. Löydetty Näätänmaan kylän maalta Leppävirralta. Varpasenjoen viereisestä pellostä. Yliopp. K. Grotenfelt ja Aug. Hjelt kesällä 1881 kävivät matkalla Suomessa. S.M.Y:lle 17.2.82. S.M.Y:n kirjekok 1879-82, s. 731a.

KM 2115:3. Löydetty Varpaisen jokea perattaessa joen pohjasta. Yliopp. K. Grotenfelt ja Aug. Hjelt kesällä 1881 matkalla Suomessa. S.M.Y:lle 17.2.82.

Lauri Pohjakallio 1976: Mainittu Varpasenjoki on Pieni-Varpanen -järven ja Vaahtovanlammen välinen uoma, joka on koordinaatein merkityllä kohdalla mainitulla karttalehdellä. Inventoinnin ajankohtana joen reunuspellot olivat umpeen kasvaneina, joten niidenkin tarkastus oli tulokseton. Tapaamistani henkilöistä kukaan ei tiennyt alueelta myöhemmin tehdyn esihistoriallisia löytöjä.

Timo Jussila 1998: Sijainti: Paikka sijaitsee Turpeensalmen sillasta 5.1 km E. Huomiot: Peltoa.

Inventointikertomus

En käynyt paikalla inventoinnin yhteydessä eikä siitä ole muitakaan uusia havaintoja.

Liitteet:

- Kartat: peruskarttaote 1:20000
- Negatiivit:
- Diat:

Ote peruskartasta 1:20000 (3243 08 Näätänpää)
 Leppävirta Varpasenjoki (420 04 0003) mahdollinen löytöalue ympäröity punaisella.



1:20000, kuvaus v. 1967

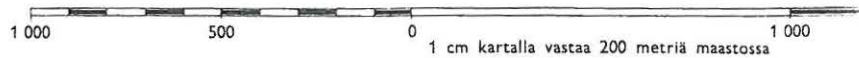
Korkeudet metreinä merenpinnasta N60-järjestelmän mukaan

± 63

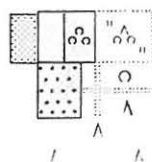
± 64

± 65

Mittakaava 1:20000



Etäsuojan
 Karttopohjainen 27°
 Neulapohjainen



pelto ja niitty, uusi tai metsätetty pelto

puutarha, puisto ja puistokäytävä

mäntymetsä



asuin-, liike-, tehdas

talous- ja varastorakennus



rakennuskuvauksen alueilla

Leppävirta**Kiviniemi****420 04 0004****Perustiedot**

Muinaisjäännöstyyppi Löytöpaikat
Ajoitus: Kivikautinen
Rauhoitusluokka
Lukumäärä: 1

Peruskartta:
Peruskoordinaatit:
Alue tai rekisterikylä: Kotalahti

Tutkimukset ja löydöt

	1881	Irtolöytö	KM 2115:5 reikäkivi
Petro Pesonen	1998	Inventointi	

Aiemmat tiedot

KM 2115:5. KM 2115:5/6. Lp. Leppävirtain p. Litteä varsireijällinen kiviase, 147 mm.p., 100 mm.l. 97 mm pks., toiselta puolen tasainen, toiselta kupeva reijästä katkennut. Toinen puoli asetta löydettiin seitsenkunta vuotta sitten Kotalahden Kiviniemen pellosta, toinen kesällä 1881. Lahjoittanut hra. J.A. Lindblad. Yliopp. K. Grotenfelt ja Aug. Hjelt kesällä 1881. matkalla Suomessa. S.M.Y:lle 17.2.82.

Inventointikertomus

Kotalahden laajan rekisterikylän alueella on ainakin kaksi Kiviniemeä, joista toinen Sorsavedellä ja toinen Koiruksella. Jälkimmäisessä ei nykyään ole peltoja eikä edes taloja, joten se ei vaikuta kovin todennäköiseltä löytöpaikalta. Sorsaveden Kiviniemi on laaja alue, jonka luoteisreunalla, lähellä Jäppilän rajaa ovat Vihtalahden ja Eevalan tilat. Nämä voisivat olla potentiaalisempia löytöpaikkoja (PK 3241 07 Ruuhilampi, x= 6929 72, y= 3524 40 Vihtalahti, PK 3241 08 Sorsavesi, x= 6930 02, y= 3524 30 Eevala). Ehkä todennäköisin vaihtoehto on kuitenkin se, että Kotalahden kylässä on aikoinaan ollut Kiviniemi -niminen tila, jolta löytö on peräisin. Asiaa voisi tutkia esim. isojakokarttojen avulla.

Liitteet:

- Kartat:
- Negatiivit:
- Diat:

Perustiedot

Muinaisjäännöstyyppi Löytöpaikat
Ajoitus: Varhaismetallikautinen
Rauhoitusluokka
Lukumäärä: 1

Peruskartta: 3243 08 Näätäntmaa
Peruskoordinaatit: x= 6931 50, y= 3563 72, tarkkuus +/- 400 m
Sijainti: Leppävirran kirkosta n. 23 km itään
Alue tai rekisterikylä: Näätäntmaa

Tutkimukset ja löydöt

		Irtolöytö	KM 2968:1 soikea tuluskivi
Lauri Pohjakallio	1976	Inventointi	
Timo Jussila	1998	Inventointi	

Aiemmat tiedot

KM 2968:1. Peräisin Vaahtoavankoskesta.

Lauri Pohjakallio 1976: Leppävirran inventoinnin yhteydessä kesällä 1976 tarkastin yllä mainitun soikean tuluskiven löytöpaikan. Sen mainitaan olevan peräisin Vaahtoavankoskesta, joka on Vaahtoavanjoen laskupaikka Vaahtoavanselälle. Paikalla on tiettävästi tehty huomattavia koskenperkaus, maantie, ym. maansiirtotöitä, joten löytöpaikka ei ole entisessä asussaan. Mitään esihistorialliseen viittaavaa en kosken ympäristössä havainnut.

Timo Jussila 1998: Sijainti: Paikka sijaitsee Turpeensalmen sillasta 4.2 km NE. Huomiot: Soikea tuluskivi. Koski.

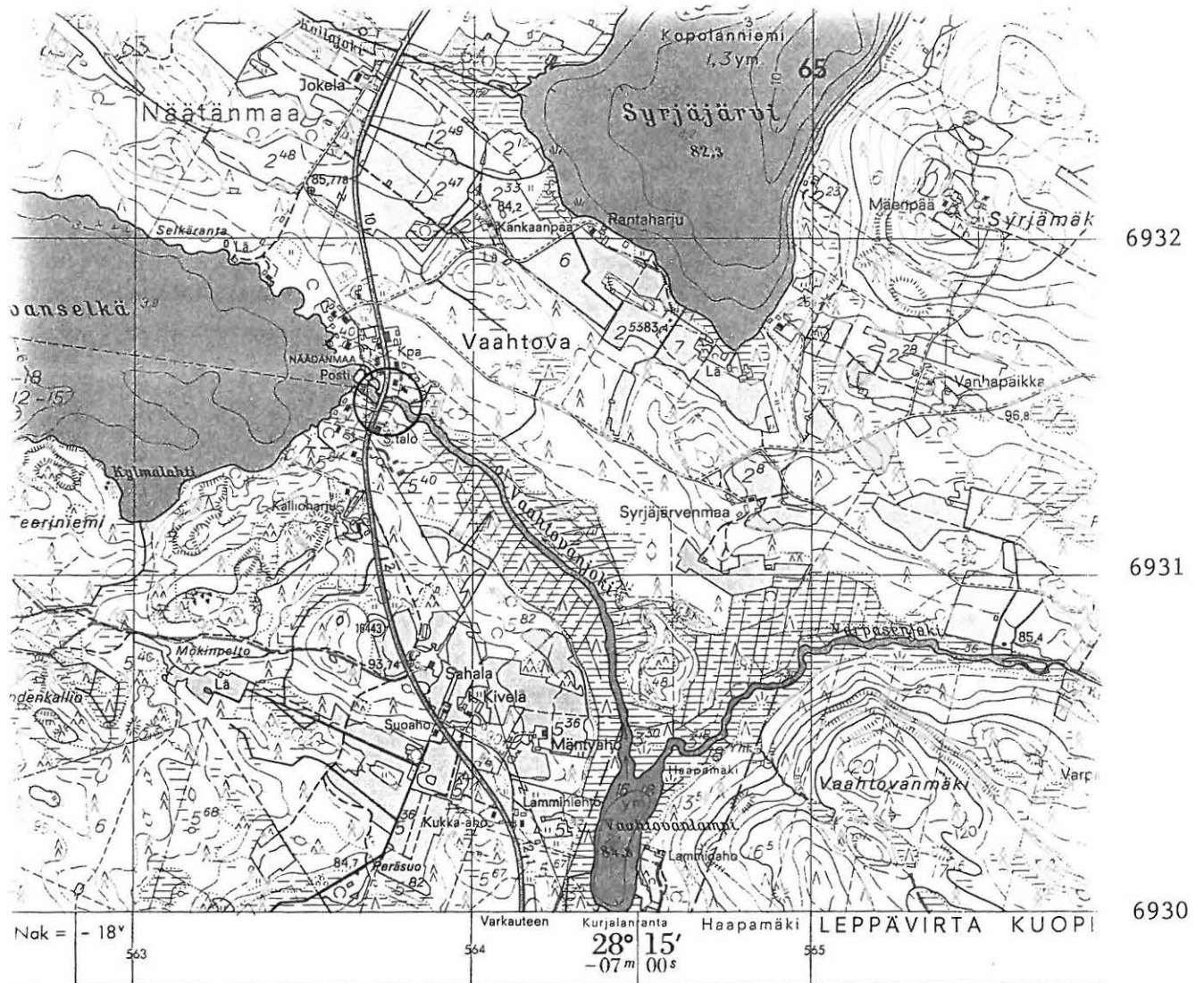
Inventointikertomus

Paikkaa ei tarkastettu inventoinnin yhteydessä.

Liitteet:

- Kartat: peruskarttaote 1:20000
- Negatiivit:
- Diat:

Ote peruskartasta 1:20000 (3243 08 Näätänpää)
 Leppävirta Vaahtoavankoski (420 04 0005) löytöpaikka ympäröity.

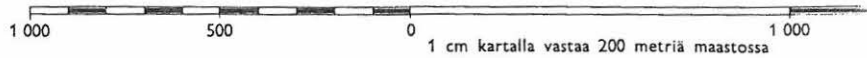


Nok = - 18°
 Varkauteen Kurjalanta Haapamäki LEPPÄVIRTA KUOPI
 563 564 565
 28° 15'
 -07 m 00 s

500, kuvaus v. 1967 Korkeudet metreinä merenpinnosta N60-järjestelmän mukaan

± 63 ± 64 ± 65

Mittakaava 1:20000



Näätänpään Karttopohjoinen 27°
 Neulapohjoinen

- | | | | |
|--|--|--|--------------------------|
| | pelto ja niitty, uusi tai metsitetty pelto | | asuin-, liike-, tehdas |
| | puutarha, puisto ja puistokäytävä | | talous- ja varastotilat |
| | mäntymetsä | | rakennuskuvaus suhteilla |

Leppävirta**Kivelä****420 04 0006****Perustiedot**

Muinaisjäännöstyyppi Löytöpaikat
Ajoitus: Kivikautinen
Rauhoitusluokka
Lukumäärä: 1

Peruskartta: 3243 08 Näätänmaa
Peruskoordinaatit: x= 6930 60, y= 3563 98, tarkkuus +/- 1 km
Sijainti: Leppävirran kirkosta 22 km itään
Alue tai rekisterikylä: Näätänmaa

Tutkimukset ja löydöt

		Irtolöytö	KM 3450:1 tasataltta
Lauri Pohjakallio	1976	Inventointi	
Timo Jussila	1998	Inventointi	

Aiemmat tiedot

KM 3450:1. Luettelo esineistä, jotka Kandidaatti H.J.Heikel toi museoon tutkimusmatkaltaan kesällä 1897. Katso H.J.Heikelin kertomusta Muinaistieteelliselle Toimistolle. 1. Pieni tasataltta vaaleanharmaata kiveä, toiselta sivulta iso pala lohjennut. Pit. 55 mm. l. 44 mm, paks. 11 mm. Löydetty Näätänmaan n:5/ent. Kurjalan kylän, Erik Ikosen talon entiseltä pelloilta ja nykyisen Kivelän taloon kuuluvasta pellosta, jossa lähellä on ollut laakakivi.

Lauri Pohjakallio 1976: Kivelän talossa tila pystyttiin tunnistamaan löytötietojen mainitsemaksi. Sitävastoin tuon aikaisia peltoja, laakakiviä, jne. ei varmuudella tiedetty. Kivikauteen viittaavaakaan ei talonväki ole mailtaan löytänyt. Tarkastelin talon ympäristöä, joka oli umpeen kasvanutta, mitään mainittavaa havaitsematta.

Timo Jussila 1998: Sijainti: Paikka sijaitsee Turpeensalmen sillasta 3.9 km NE. Huomiot: Tasataltta. Peltoa.

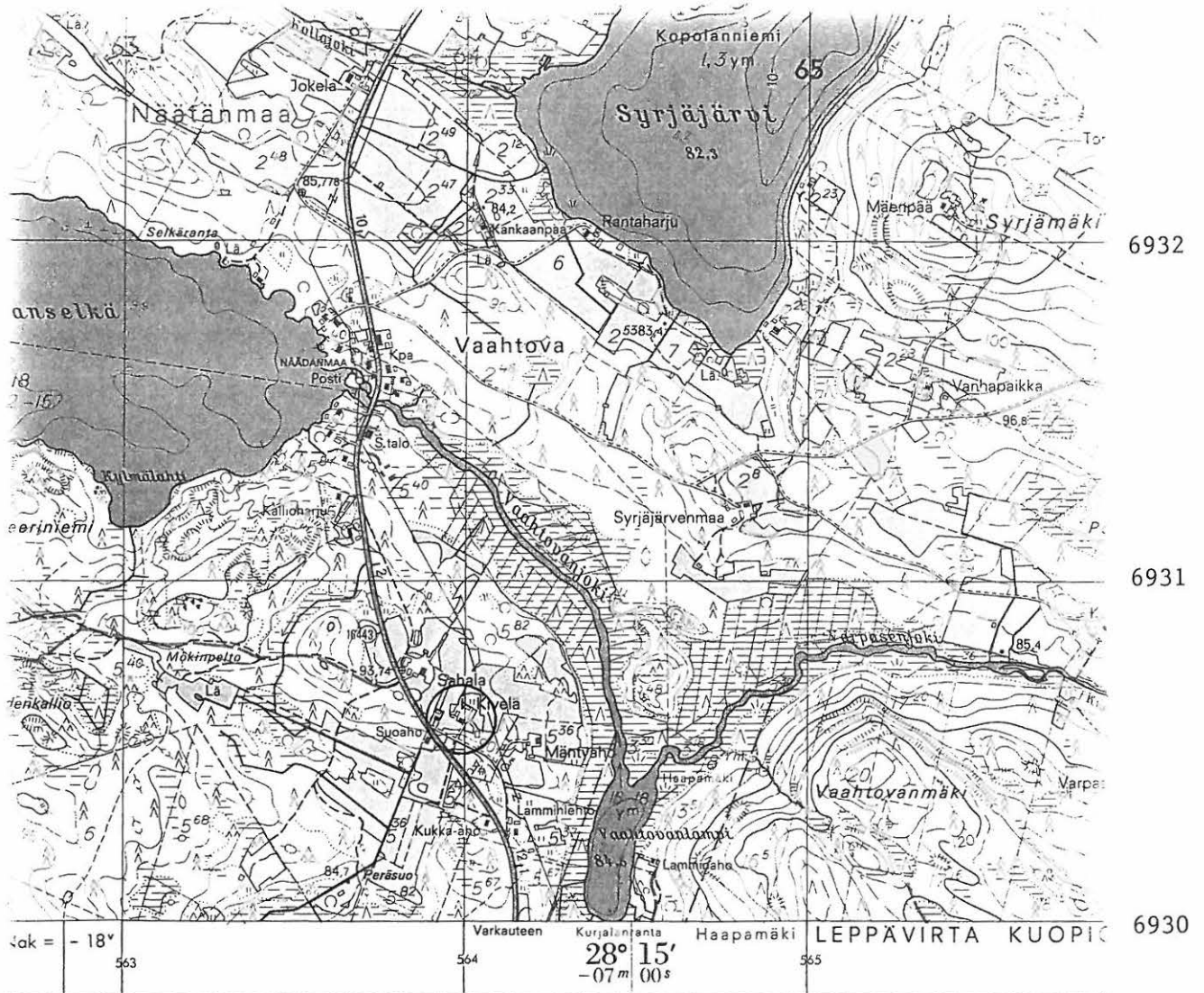
Inventointikertomus

En käynyt paikalla inventoinnin yhteydessä.

Liitteet:

- Kartat: peruskarttaote 1:20000
- Negatiivit:
- Diat:

Ote peruskartasta 1:20000 (3243 08 Näätänpää)
 Leppävirta Kivelä (420 04 0006), tila ympäröity.



1:20000, kuvaus v. 1967

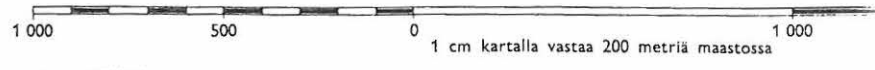
Korkeudet metreinä merenpinnasta N60-ijärjestelmän mukaan

563

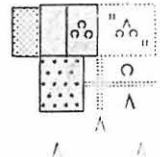
564

565

Mittakaava 1:20000



Karttopohjoinen 27°
 Neulapohjoinen



pelto ja niitty, uusi tai metsitetty pelto
 puutarha, puisto ja puistokäytäviä
 mäntymetsä



asuin-, liike-, tehdas-
 talous- ja varastorakennukset
 rakennuskuvaukset suljetuilla alueilla

Leppävirta**Pehintaipale****420 04 0007****Perustiedot**

Muinaisjäännöstyyppi Löytöpaikat
Ajoitus: Kivikautinen
Rauhoitusluokka
Lukumäärä: 1

Peruskartta: 3241 12 Oravikoski
Peruskoordinaatit: x= 6945 18, y= 3539 87, z= 83-84
Sijainti: Leppävirran kirkosta 13,4 km pohjoiseen
Alue tai rekisterikylä: Reinikkala

Tutkimukset ja löydöt

Veikko Voutilainen		Irtolöytö	KM 9472 kivikirves
Lauri Pohjakallio	1976	Inventointi	
Petro Pesonen	1998	Inventointi	

Aiemmat tiedot

KM 9472. Kirkkoherra O.H. Jussilan museoon tuoma ja huhtik. 7p. 1932 40 mk:lla lunastettu. Kivikirves. Löytänyt työmies Veikko Voutilainen Leppävirran Reinikkalan kylän Pehintaipaleen kartanon maalta Yytönselästä pistäytyvät Taasanlahden pohjukasta suon laidalla olevasta ahomaasta suon ja ahon rajalta.

Lauri Pohjakallio 1976: Pehintaipaleen kartanossa löytöpaikka oli tiedossa ja se voitiin osoittaa. Esine on löytynyt kartanon päärakennuksesta n. 600 m itäkoilliseen Taasanlahden luoteispohjukasta jatkuvan pellon laidalta olevasta vesottuneesta ja heinittyneestä savikosta. Mitään mainittavaa en paikalla havainnut, joskin tarkastusolosuhteet olivat huonot. Talonväkikään ei tiennyt alueelta muuta erikoista löytyneen.

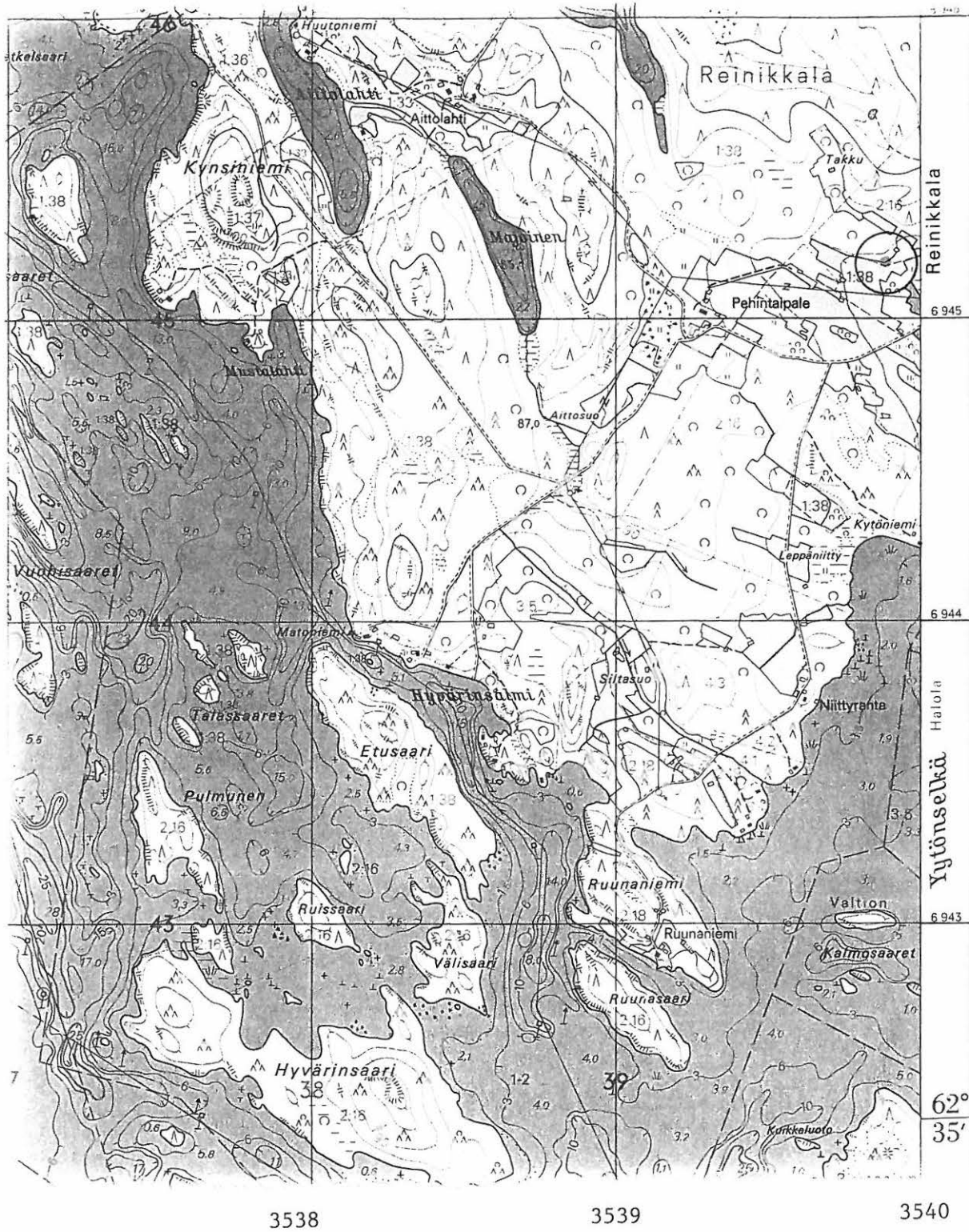
Inventointikertomus

Kävin paikalla Leppävirran inventoinnin yhteydessä, mutten voinut tehdä havaintoja, koska pelto oli heinällä.

Liitteet:

- Kartat: peruskarttaote 1:20000
- Negatiivit:
- Diat:

Ote peruskartasta 1:20000 (3241 12 Oravikoski)
 Leppävirta Pehintaipale (420 04 0007) merkitty punaisella ja ympäröity.



Perustiedot

Muinaisjäännöstyyppi Löytöpaikat
Ajoitus: Kivikautinen
Rauhoitusluokka
Lukumäärä: 1

Peruskartta: 3243 07 Niinimäki
Peruskoordinaatit: x= 6928 56, y= 3562 84, z= 85
Sijainti: Leppävirran kirkosta 22 km itäkaakkoon
Alue tai rekisterikylä: Näätänpää

Tutkimukset ja löydöt

Adolf Ikonen	1935	Irtolöytö	KM 11566 kehdonjalaksen muotoinen kirves
Lauri Pohjakallio	1976	Inventointi	
Timo Jussila	1998	Inventointi	

Aiemmat tiedot

KM 11566. Tri. U.E.Toivolan alkujaan museoon ilmoittama ja Leppävirran nimismiehen välityksellä museoon hankittu esine. Löytöpaikka lahjoitettiin sen Kansallismuseolle. Verif. Diar. 25.2.1946. - Kehdonjalaksen muot. kivikirves. 28,35 x 4,3 x 3,95 cm. Kirveen löysi Adolf Ikonen (Näätänpää) kesällä 1935 Leppävirran pit. Näätänpään kylästä Niemelän tilan pellolta n. 150 m lounaaseen päin talosta. Esine paljastui äestettäessä. Löytökohdalla oli hiiltä ja tuhkaa, syvemmillä kiinteissä kerroksissa.

Lauri Pohjakallio 1976: Aatos Ikonen osoitti minulle tarkastuksen yhteydessä löytöpaikan, joka sijaitsee savimutapellolla talosta n. 100 m lounaaseen. Mitään mainittavaa en tällä tasaisella kasvillisuuden peittämällä pellolla havainnut. Aatos Ikonen kertoi, että kivikirveen lisäksi ei paikalla ole havaittu mitään muuta kivikauteen viittaavaa.

Timo Jussila 1998: Sijainti: Paikka sijaitsee Turpeensalmen sillasta 2.2 km E. Huomiot: Kehdonjalaksen muotoinen kivikirves. Peltoa.

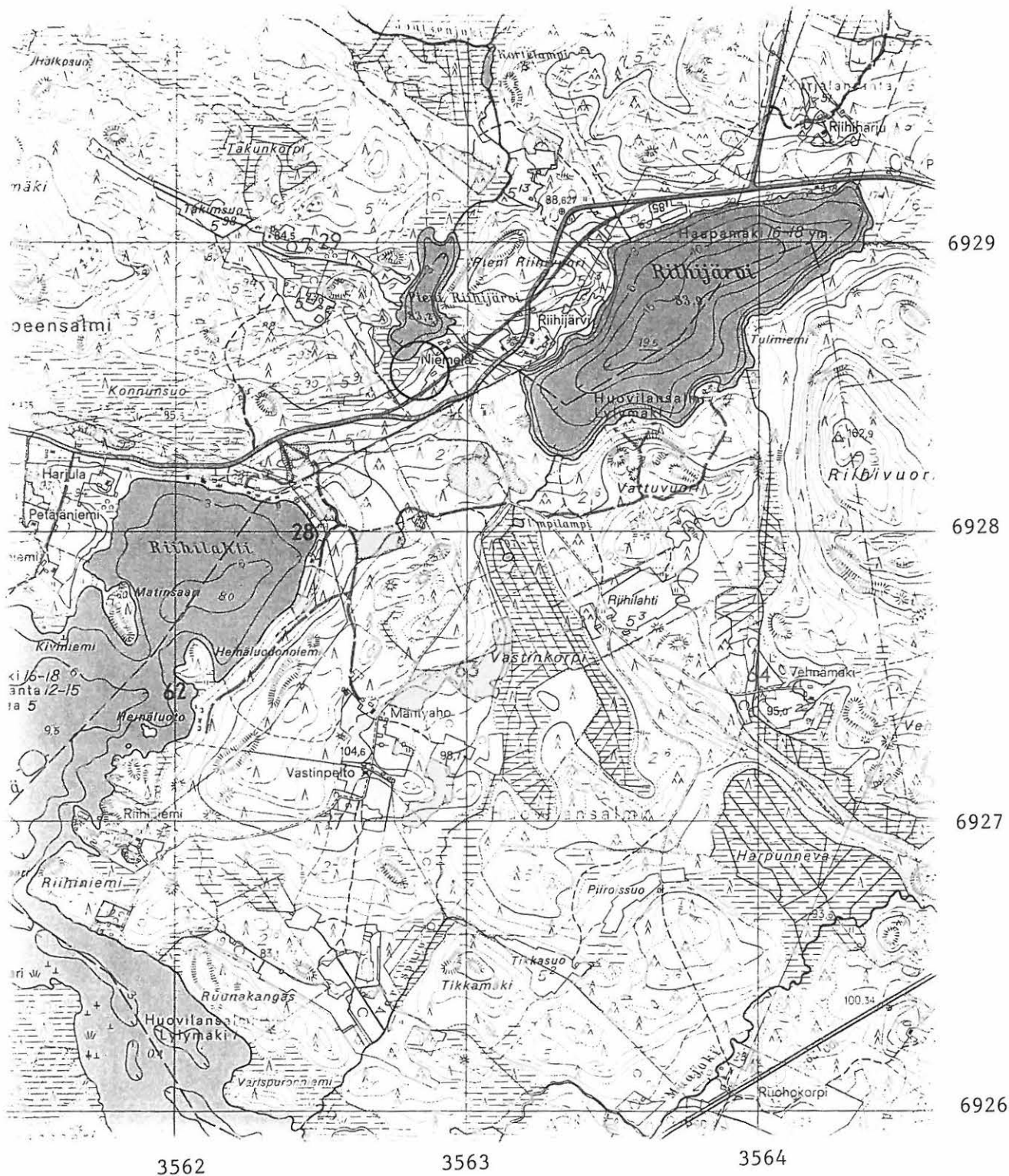
Inventointikertomus

En käynyt paikalla inventoinnin yhteydessä.

Liitteet:

- Kartat: peruskarttaote 1:20000
- Negatiivit:
- Diat:

Ote peruskartasta 1:20000 (3243 07 Niinimäki)
Leppävirta Niemelä (420 04 0008) merkitty punaisella ja ympäröity.



Perustiedot

<i>Muinaisjäännöstyyppi</i>	Löytöpaikat
<i>Ajoitus:</i>	Kivikautinen
<i>Rauhoitusluokka</i>	
<i>Lukumäärä:</i>	1
<i>Peruskartta:</i>	3243 07 Niinimäki
<i>Peruskoordinaatit:</i>	x= 6928 54, y= 3563 03, z= 90
<i>Sijainti:</i>	Leppävirran kirkosta 22,6 km itäkaakkoon
<i>Alue tai rekisterikylä:</i>	Huovilansalmi

Tutkimukset ja löydöt

Tarmo Ikonen	1949	Irtolöytö	KM 12900
Lauri Pohjakallio	1976	Inventointi	
Timo Jussila	1998	Inventointi	

Aiemmat tiedot

KM 12900. Laborantti Tapio Kautovaaran Kansallismuseoon lähettämä kiviesine, josta annettu lähettäjälle kipsijäljennös. Läh. os. Könönpelto Haapa (Varkaus). Verif. Diar. 17.10.1951. - Kivikirves, 11,5 x 4 x 3,5 cm. Kivikirveen löysi mv. poika Tarmo Ikonen (os. Leppävirta Näädänmaa, Ikola) kesällä 1949 Leppävirran pitäjän Näädänmaan kylän Ikosen talon (om. Emil Ikonen) maalta, n. E km talosta lounaaseen maantien ojan takaa pintakerroksesta. Maa paikalla kuivaa kangasta. Samoilta vaiheilta kerrotaan löytyneen keihäänkärki.

Lauri Pohjakallio 1976: Löytäjä osoitti inventoinnin yhteydessä löytöpaikan, joka on nykyisin Riihijärvi nimisen tilan päärakennuksesta n. 220 m lounaaseen, tienpenkka kilometripylvään kohdalla. Rinne viettää Riihijärven suuntaan (n. itään), on hiekkapenkkää. En havainnut paikalla mitään mainittavaa, jos kohta löytöpaikka tuntuikin sellaiselta, että sinne kannattaa palata uudestaan ja tarkastaa se toisissa olosuhteissa.

Timo Jussila 1998: Sijainti: Paikka sijaitsee Turpeensalmen sillasta 2.4 km E. Huomiot: Kivikirves. Kuivaa kangasta, hiekkapenkkää.

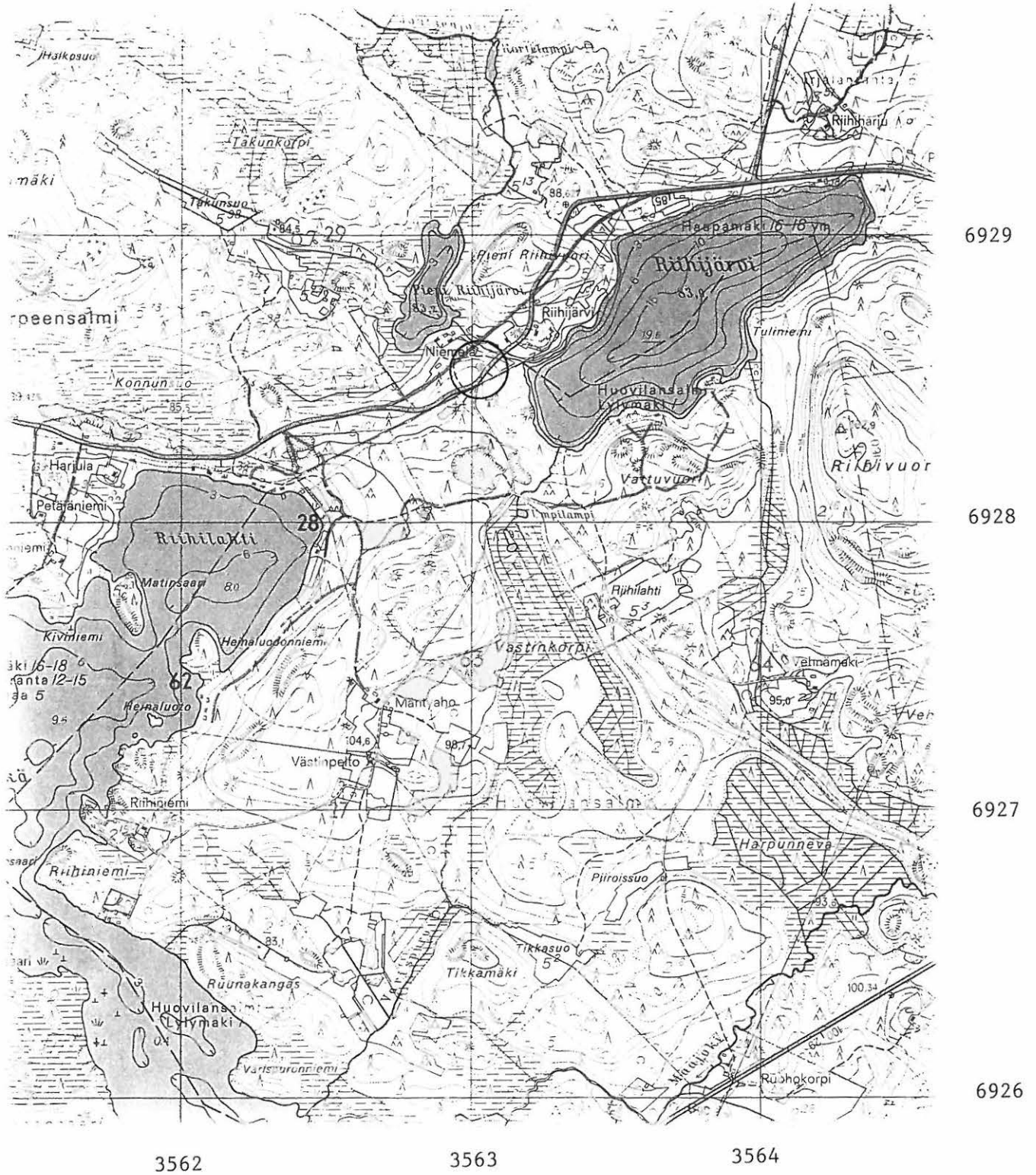
Inventointikertomus

Kävin kankaalla inventoinnin yhteydessä, mutten havainnut mitään mainittavaa. Kohde on potentiaalinen kivikautiseksi asuinpaikaksi, mutta koska aivan lähelle on hiljattain rakennettu omakotitalo, en tehnyt maastoon koekuoppia.

Liitteet:

- Kartat: peruskarttaote 1:20000
- Negatiivit:
- Diat:

Ote peruskartasta 1:20000 (3243 07 Niinimäki)
 Leppävirta Riihijärvi 2 (420 04 0009) merkitty punaisella ja ympäröity.



Leppävirta**Mäenpää****420 04 0010****Perustiedot**

Muinaisjäännöstyyppi Löytöpaikat
Ajoitus: Kivikautinen
Rauhoitusluokka
Lukumäärä: 1

Peruskartta: 3243 04 Moninmäki
Peruskoordinaatit: x= 6921 80, y= 3558 76 (Mäenpään päärakennus)
Sijainti: Leppävuiran kirkosta 21 km kaakkoon
Alue tai rekisterikylä: Niinimäki

Tutkimukset ja löydöt

Salomon Tirronen	1945	Irtolöytö	KM 13660 kourutaltoa
Lauri Pohjakallio	1976	Inventointi	

Aiemmat tiedot

KM 13660. Laborantti T. Kautovaaran (os. Hiihtok. 4. Konönpelto) museoon lähettämä ja löytäjältä 500 mk:lla lunastettu esine, Verif. Diar. 7.12.1954. Taltan on löytänyt Salomon Tirronen (s. 1873) v. 1945 Leppävuiran pit. Niinimäen kylästä Mäenpään talon Kuoppaharjun pelloilta raunioista. Löytöjä säilytellyt riihen salviksessa, josta Kautovaara sai sen haltuunsa.

Lauri Pohjakallio 1976: Inventointiin liittyen kävin yllä koordinaatein merkityssä Mäenpään talossa. Vuokralainen ei tiennyt löydöstä mitään, eikä tuntenut peltojen nimityksiä. Ilmeisesti kuitenkin kyseessä on talon ympäristön pellot, joilla oli sekä kuoppia että raunioita. Tarkastusolosuhteet olivat huonot, osa pelloista oli viljeltyinä, osa heinikoksi kasvanutta. Mitään mainittavaa en paikalla havainnut.

Inventointikertomus

En käynyt paikalla inventoinnin yhteydessä.

Liitteet:

- Kartat: peruskarttaote 1:20000
- Negatiivit:
- Diat:

Ote peruskartasta 1:20000 (324304 Moninmäki)
 Leppävirta Mäenpää (420 04 0010), tila ympäröity.



-70 M. Suominen (ABC), K. Gröndahl (CD)

MAANMITTAUSHALLITUKSEN KARTTAPAINO HELSINKI 1974

558

559

560

PÄÄLLEPAINATUS 1989

Skala 1:10 000 v. 1988. Osa muutoksista on painettu vio-
 piirroksella korjattu täydellisesti.
 Kartta on suojattu jäljellä olevien maanmittauslaitosten

Leppävirta**Hankalahti****420 04 0011****Perustiedot**

Muinaisjäännöstyyppi: Löytöpaikat
Ajoitus: Kivikautinen
Rauhoitusluokka
Lukumäärä: 1

Peruskartta: 3242 10 Sotkanniemi
Peruskoordinaatit: x= 6953 96, y= 3530 37, z= 82-85
Sijainti: Leppävirran kirkosta 24,2 km pohjoisluoteeseen
Alue tai rekisterikylä: Paukarlahti

Tutkimukset ja löydöt

Antero Hyvärinen	1958	Irtolöytö	KM 14438 rombimainen reikäkivi
Lauri Pohjakallio	1976	Inventointi	
Petro Pesonen	1998	Inventointi	

Aiemmat tiedot

KM 14438. Rombimainen reikäkivi. Jaostosihteeri Eero Hoviniemen KM:oon toimittama kiviesine. Lunastus 1000,-. Diar. 11.9.1958. Esineen on löytänyt talollisen poika Antero Hyvärinen, os. Kuopio, Paukarlahti, Hyvärilänniemi, Leppävirran pitäjän Paukarlahden kylästä, niityltä, Humaljoesta 50 m etelään kynnettäessä. Kartta verif:ssa (L.P. ei löytänyt). Esine oli ruokamullassa auranviillon syvyydessä. Maaperä on hiekkamultamaata. Maanomist. Veikko Hyvärinen, Kuopio, Paukarlahti.

Lauri Pohjakallio 1976: Tarkastuksessa selvisi, että löytöpaikka on Hankalahden tilasta n. 3,6 km luoteeseen sijaitseva Humalajoen etelänpuoleinen pelto. Joki on siis n. 50 m pohjoisessa, Sotkanselän Humalalahti n. 250 m:n päässä idässä. Löytöpaikka on tasaista peltoa, mullikkopintaista, jossa jankko alla. Tarkastushetkellä löytöpaikka, jonka sijainnin löytäjä kartalleni merkitsi, oli umpeen kasvanut. Mitään mainittavaa en paikalla havainnut.

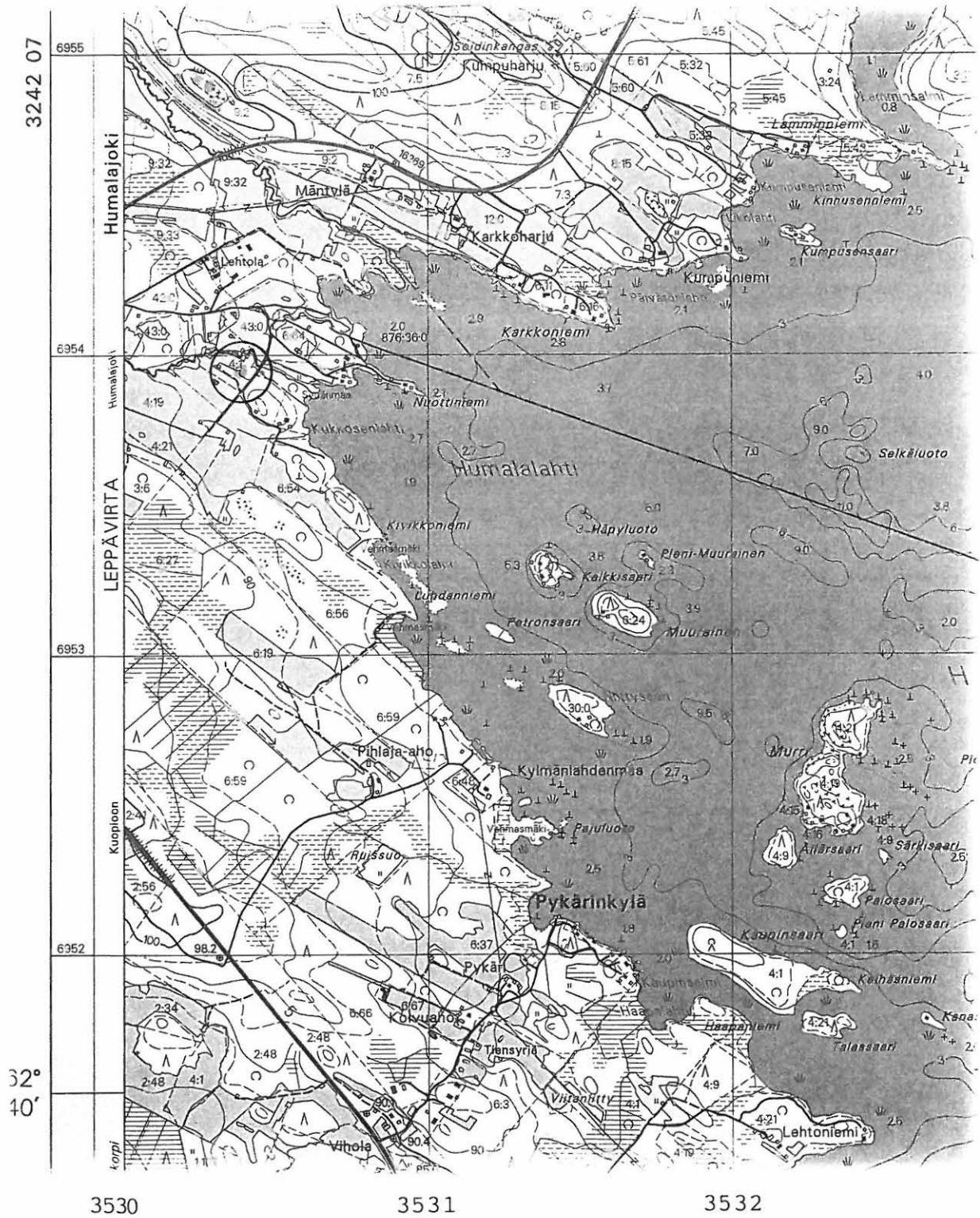
Inventointikertomus

Kävin löytöpaikalla Leppävirran inventoinnin yhteydessä ja totesin, että pellolla kasvaa viljaa, eikä sinne voi mennä. Paikka on varsin alava, eikä vaikuta asuinpaikalta.

Liitteet:

- Kartat: peruskarttaote 1:20000
- Negatiivit:
- Diat:

Ote peruskartasta 1:20000 (3242 10 Sotkanniemi)
 Leppävirta Hankalahti (420 04 0011) merkitty punaisella ja ympäröity.



Leppävirta**Horsmalahti****420 04 0012****Perustiedot**

Muinaisjäännöstyyppi Löytöpaikat
Ajoitus: Kivikautinen
Rauhoitusluokka
Lukumäärä: 1

Peruskartta: 3243 06 Tuppurinmäki
Peruskoordinaatit: x= 6941 98, y= 3558 72 Horsmalahden talon koordinaatit
Sijainti: Leppävirran kirkosta 20,6 km koilliseen
Alue tai rekisterikylä: Kurjalanranta

Tutkimukset ja löydöt

Elisa Natunen	1958	Irtolöytö	KM 15747 kaksoistaltoa
---------------	------	-----------	------------------------

Aiemmat tiedot

KM 15747 kaksoistaltoa. Esine on löytynyt peltotöissä Horsmalahden Hovin mailta. Esine on ollut Saimi Puurusen hallussa. Löytäjältä, Elisa Natuselta ei ole saatu tarkempia löytötietoja, koska tämä oli kuollut.

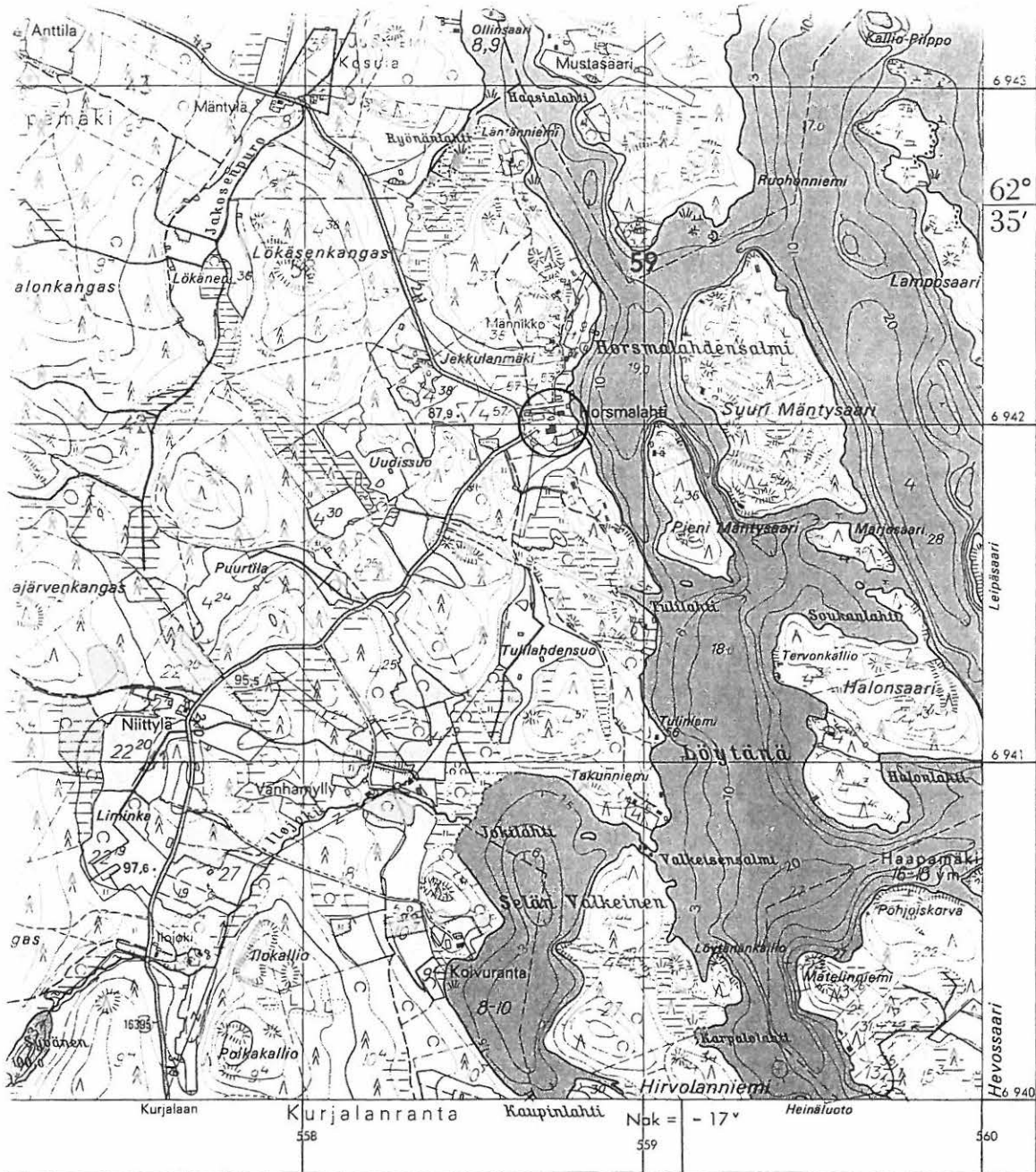
Inventointikertomus

Kohdetta ei tarkastettu inventoinnin yhteydessä.

Liitteet:

- Kartat: peruskarttaote 1:20000
- Negatiivit:
- Diat:

Ote peruskartasta 1:20000 (3243 06 Tuppurinmäki)
 Leppävirta Horsmalahi (420 04 0012), tila ympäröity.



© S. Kuusisto

MAANMITTAUSHALLITUKSEN KARTTAPAINO HELSINKI 1974

58

59

60

1:10 000 v. 1988 Osa muutoksista on painettu vi-
 tokset korjattu teydellisesti.

PÄÄLLEPAINATUS 1989

Leppävirta**Lehtoniemi****420 04 0013****Perustiedot**

Muinaisjäänöstyyppi Löytöpaikat
Ajoitus: Kivikautinen
Rauhoitusluokka
Lukumäärä: 1

Peruskartta: 3242 10 Sotkanniemi
Peruskoordinaatit: x= 6953 77, y= 3530 00, z= 87-88
Sijainti: Leppävirran kirkosta 23,2 km luoteeseen
Alue tai rekisterikylä: Paukarlahti

Tutkimukset ja löydöt

Niilo Hyvärinen	1982	Irtolöytö	KM 21552 kaksoistaltoa
Petro Pesonen	1998	Inventointi	

Aiemmat tiedot

KM 21552 kaksoistaltoa. Esine löytyi perunapellosta, joka on hietamaata.

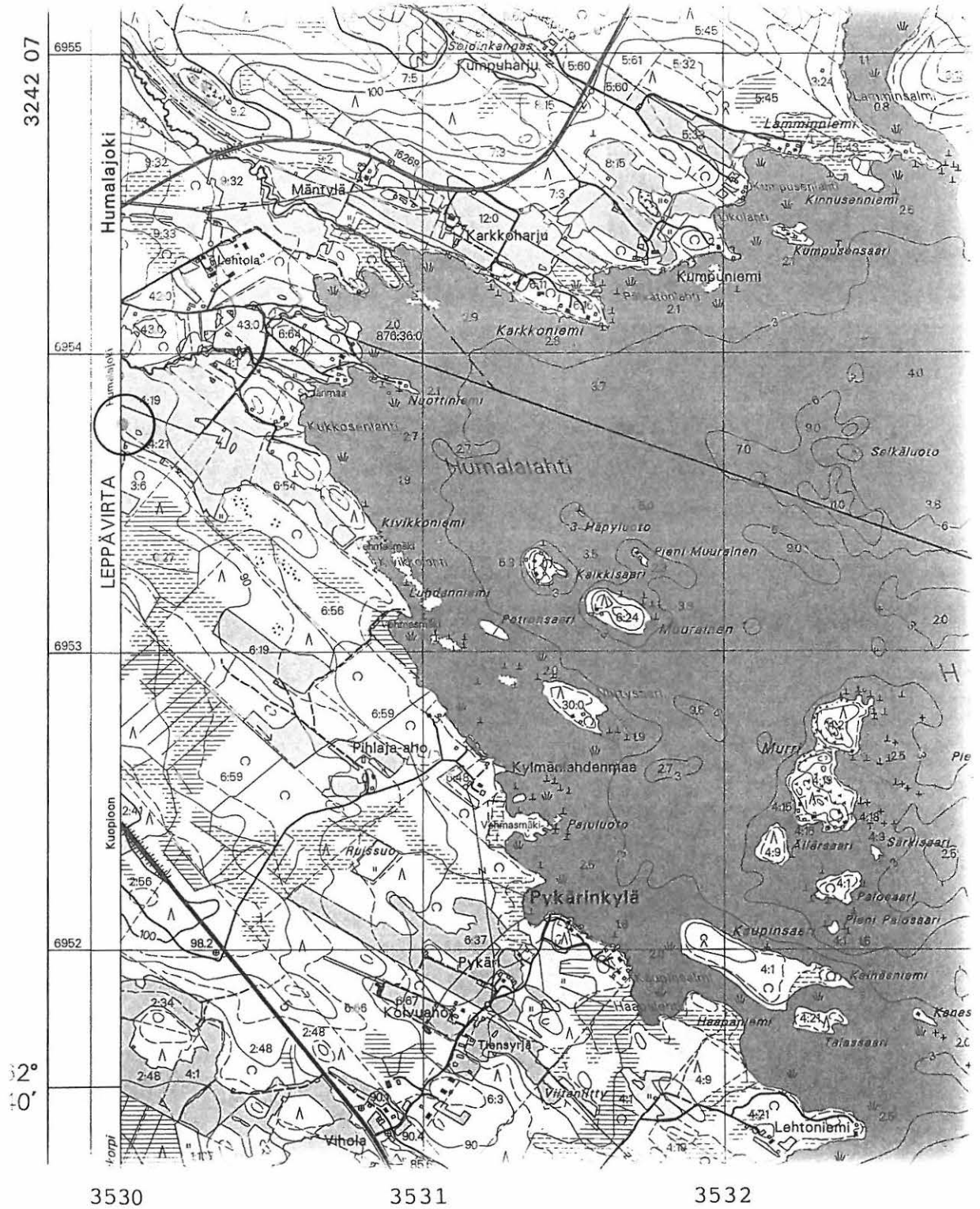
Inventointikertomus

Kävin paikalla Leppävirran inventoinnin yhteydessä. Paikka olisi topografisesti ja maaperältään hyvin sovelias kivikautiselle asuinpaikalla, mutta tarkastuksessa sitä oli mahdotonta todeta, koska pellolla kasvoi viljaa.

Liitteet:

- Kartat: peruskarttaote 1:20000
- Negatiivit:
- Diat:

Ote peruskartasta 1:20000 (3242 10 Sotkanniemi)
 Leppävirta Lehtoniemi (420 04 0013) merkitty punaisella ja ympäröity.



Perustiedot

<i>Muinaisjäännöstyyppi</i>	Löytöpaikat
<i>Ajoitus:</i>	Kivikautinen
<i>Rauhoitusluokka</i>	
<i>Lukumäärä:</i>	1
<i>Peruskartta:</i>	3243 01 Unnukka
<i>Peruskoordinaatit:</i>	x= 6926 48, y= 3542 08, z= 95-100
<i>Sijainti:</i>	Leppävirran kirkosta 5,6 km eteläkaakkoon
<i>Alue tai rekisterikylä:</i>	Leppävirta

Tutkimukset ja löydöt

Raimo Mehto	1985	Irtolöytö	KM 22884 tasatalta
Petro Pesonen	1998	Inventointi	KM 31193 piin kappale

Aiemmat tiedot

KM 22884 pohjalainen tasatalta. KM 22884 pohjalainen tasatalta. Esineen on löytänyt Raimo Mehto v. 1985 ojankaivuutyössä veljensä Mauri Mehton tilalta, n. 10 m aitan seinästä, pellosta 50-70 cm:n syvyydeltä. Löytötietojen mukaan maa oli löytökohdalla mullan ja hiekan sekaista.

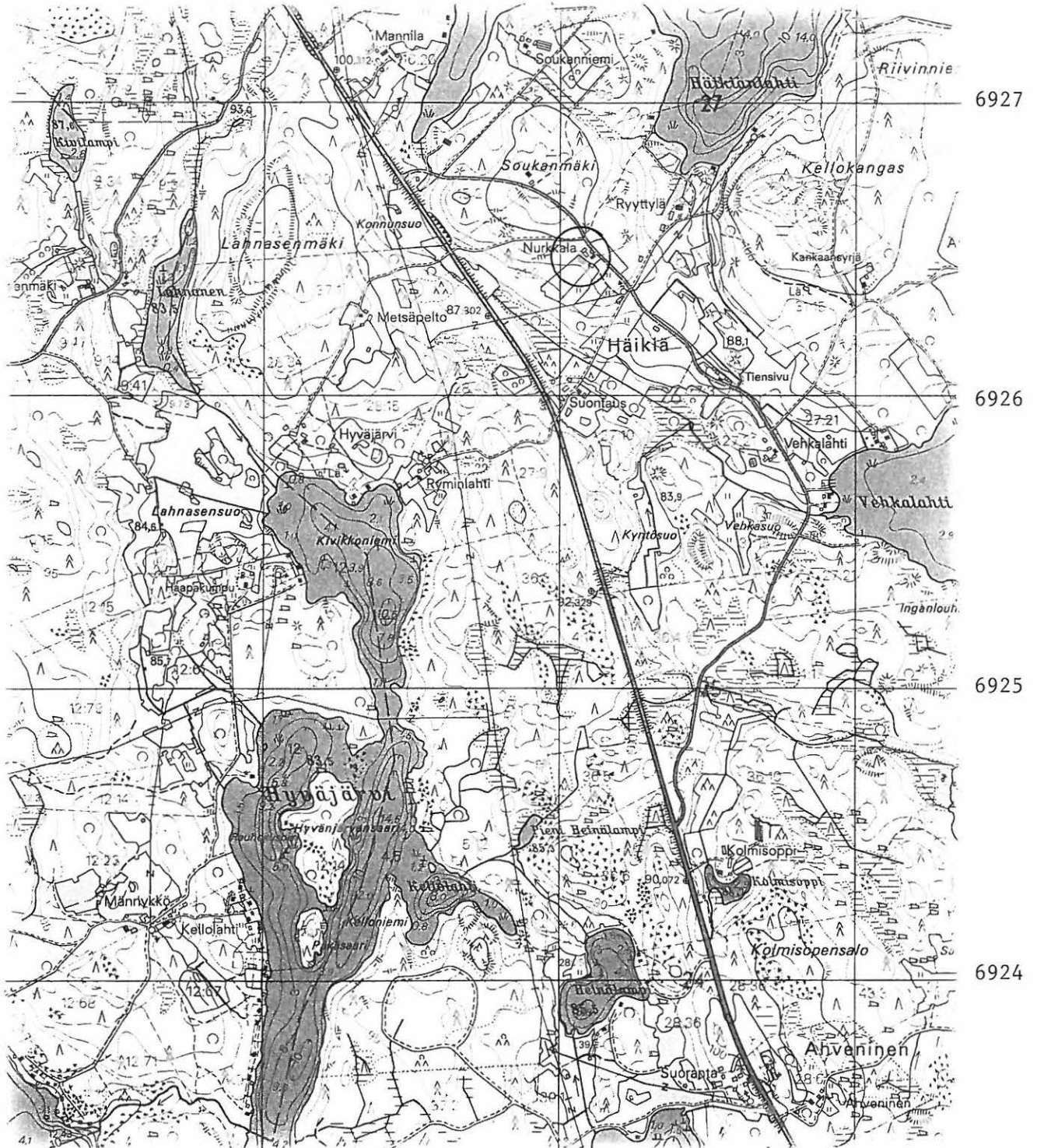
Inventointikertomus

Taltan KM 22884 lisäksi paikalta on mahdollisesti aiemminkin löytynyt kirves, jonka olinpaikka ei ole tiedossa, ei myöskään tarkka löytökohta. Mauri Mehto näytti pohjalaisen tasataltan löytöpaikan, joka nyt kasvaa rikkaruohoa, ja mitään ei ollut nähtävissä. Hän kertoi tavanneensa kyntötöissä pelloillaan "nuotiota" eli hiilialueita, halkaisijaltaan n. 50 cm, 30-40 cm:n syvyydellä eli normaalin kyntökerroksen alapuolella. Näitä on ollut varsinkin alemmilla pelloilla, joilla maaperä on hienoa hiekkaa, kuten saatoin todeta pellon laidalla olevasta pienestä hiekkakuopasta. Ko. pelto on talosta lounaaseen. Pellon ja talon välissä on nykyään peruna- ym. vihannesmaita, joka myöskin on hiekkaa maaperältään. Tarkastelin aluetta kohtalaisen pitkään havaitsematta kuitenkaan mitään selkeästi esihistoriallista. Perunapellossa oli muutamia lasitetun keramiikan paloja. Mauri Mehton samasta pellosta löytämä ja luovuttama piin palanenkin lienee todennäköisemmin historiallisen ajan tulus- tai lukkopiiksi tarkoitettu kappale. Tilan rakennukset ovat ainakin viime vuosisadalta, jos eivät vanhempiakin. Uuden ajan toiminnan lisäksi on hyvin mahdollista, että pelloilta olisi löydettävissä myös kivikautinen asuinpaikka. Paikka on siihen erittäin sopiva topografialtaan, maaperältään ja korkeudeltaan.

Liitteet:

- Kartat: peruskarttaote 1:20000
- Negatiivit:
- Diat: 40593-40594

Ote peruskartasta 1:20000 (3243 01 Unnukka)
Leppävirta Nurkkala (420 04 0014), merkitty punaisella ja ympäröity.



3541

3542

3543

Perustiedot

<i>Muinaisjäännöstyyppi</i>	Löytöpaikat
<i>Ajoitus:</i>	Varhaismetallikautinen
<i>Rauhoitusluokka</i>	
<i>Lukumäärä:</i>	1
<i>Peruskartta:</i>	3243 02 Leppävirta
<i>Peruskoordinaatit:</i>	x= 6937 62, y= 3549 34, z= 83
<i>Sijainti:</i>	Leppävuiran kirkosta 10,2 km itäkoilliseen
<i>Alue tai rekisterikylä:</i>	Mustinmäki

Tutkimukset ja löydöt

Erkki Thitz	1987	Irtolöytö	KM 24195 tasakantainen nuolenkärki
Jouko Aroalho	1988	Tarkastus	

Aiemmat tiedot

KM 24195 tasakantainen nuolenkärki. Löytyi puronpohjasta uimakäynnillä. Ks. Aroalhon tarkastuskertomus.

Jouko Aroalho 1988: Toukokuun 19. päivänä 1988 kävin tarkastamassa Museoviraston tutkija Matti Huurteen kanssa yllä mainitun esineen löytösuhteita. Kärjen on löytänyt Erkki Thitz puron pohjasta 5.7.1987 uimakäynnillään Jokijärven pohjoispään ja Ottojoen välisestä kapeikosta. Löytöpaikka sijaitsee n. 10,2 km Leppävuiran kirkosta itäkoilliseen. Löytö oli n. 3 m:n etäisyydellä joen itärannasta 0,6-0,8 m:n syvyisessä vedessä ja havaittiin paljaan jalan osuessa terän kantaosaan. Pohja on löytäjän mukaan joessa savea, ja sen päällä on humusliejua 5-10 cm. Puronuomaa on löytäjän mukaan perattu vesipiirin toimesta n. 30 v. sitten. Käydessämme joen itärannalla löytöpaikan kohdalla totesimme, että vedenpinta oli joessa korkealla ja virtaus sulamisvesien vaikutuksesta melko kova. Ruohon ja sammaleen peittämälle, melko kiviseltä vaikuttavalle rannalle kaivoimme muutamia koekuopanteita, mutta niistä tuli kalliopinta näkyviin kohta sammalen ja turpeen alta. Mitään merkkejä mahdollisesta asuinpaikasta ei kasvillisuuden peittämällä alueella ollut nähtävissä, ja löytöalueen tarkastaminen uudelleen matalamman veden aikana on tarpeen.

Inventointikertomus

Kohdetta ei tarkastettu inventoinnin yhteydessä.

Liitteet:

- Kartat: peruskarttaote 1:20000
- Negatiivit:
- Diat:

Ote peruskartasta 1:20000 (3243 02 Leppävirta)
 Leppävirta Palosalmi (420 04 0015) merkitty punaisella ja ympäröity.



3548

3549

3550

Leppävirta**Koskiniemi****420 04 0016****Perustiedot**

Muinaisjäännöstyyppi Löytöpaikat
Ajoitus: Kivikautinen
Rauhoitusluokka
Lukumäärä: 1

Peruskartta: 3243 08 Näätänmaa
Peruskoordinaatit: x= 6932 29, y= 3562 40, z= 86-88
Sijainti: Leppävirran kirkosta 21,6 km itään
Alue tai rekisterikylä: Näätänmaa

Tutkimukset ja löydöt

Timo Jussila	1998	Inventointi	KM 30906:2 kvartsi-iskos
--------------	------	-------------	--------------------------

Aiemmat tiedot

Timo Jussila 1998: Sijainti: Paikka sijaitsee Turpeensalmen sillasta 4.0 km NE, Vaahtoavanselän koillisrannalla, Vaahtoavanjoen suusta 1500 m NW, niemen kärjen etelärannalla, rantakallion päällisellä tasanteella. Huomiot: Jyrkän ja korkeahkon rantakallion ja kivisen rantatörmän päällä on niemekkeen itäosassa tasanne, joka ei ole aivan kivinen maaperältään. Tein paikalle muutaman koekuopan josta yksi sievä kvartsi-iskos. Ponnekkaampi koekuopitus saattaisi ehkä paljastaa paikalla olevan asuinpaikan, mutta tällä todistusaineistolla paikkaa ei asuinpaikaksi voi sanoa.

Inventointikertomus

Kohdetta ei tarkastettu inventoinnin yhteydessä.

Liitteet:

- Kartat: peruskarttaote 1:20000
- Negatiivit:
- Diat:

Ote peruskartasta 1:20000 (3243 08 Näättämaa)
 Leppävirta Koskiniemi (420 04 0016), merkitty punaisella ja ympäröity.



MAANMITTAUSHALLITUKSEN KARTOGRAFINEN OSASTO

Karttarunkona ilmapäiväkartta 1 : 10 000, kuvaus v. 1952

60

61

62



haja
 -haja
 -haja

Perustiedot

Muinaisjäännöstyyppi Löytöpaikat
Ajoitus: Kivikautinen
Rauhoitusluokka
Lukumäärä: 1

Peruskartta: 3243 02 Leppävirta
Peruskoordinaatit: x= 6935 36, y= 3549 46, z= 95
Sijainti: Leppävuiran kirkosta 9,6 km itäkoilliseen
Alue tai rekisterikylä: Mustinmäki

Tutkimukset ja löydöt

Petro Pesonen	1998	Tarkastus	KM 31188 kvartsi-iskos
---------------	------	-----------	------------------------

Inventointikertomus

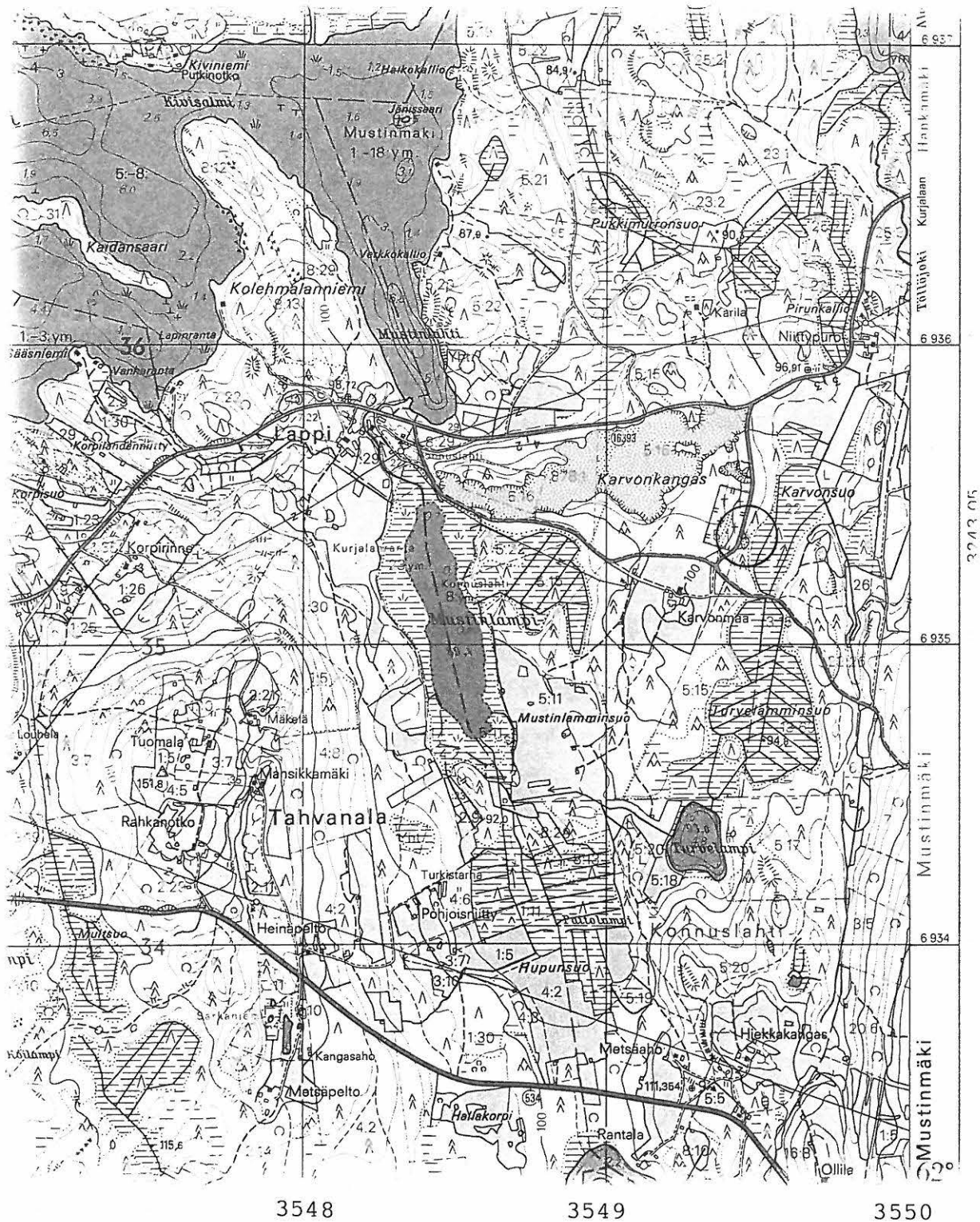
Tarkastelin Karvonkankaan kivikautiselle asutukselle sopivia reunamia useaan otteeseen Leppävuiran inventoinnin aikana. Huolimatta laajasta tarkastelusta, ainoina löytöinä olivat Karvonkankaan eteläreunan pari mahdollista pyyntikuoppaa (Karvonkangas S) ja itäreunan yksi kvartsi-iskos (Karvonkangas). Iskos löytyi hiekkakuopalle johtavan tien pinnalta, hautausmaan itäpuolelta. Iskoksen löytöpaikan itäpuolella on Karvonsuo. Paikalta lienee mahdollisuus tulevaisuudessa löytää asuinpaikka. Maaperä on hiekkaa (hyvin punaista koekuoppien perusteella) ja maasto kuu-si/mäntykangasta.

Liitteet:

- Kartat: peruskarttaote 1:20000
- Negatiivit:
- Diat:

Ote peruskartasta 1:20000 (3243 02 Leppävirta)

Leppävirta Karvonkangas (420 04 0017) merkitty punaisella ja ympäröity.



Perustiedot

Muinaisjäännöstyyppi Löytöpaikat
Ajoitus: Kivikautinen
Rauhoitusluokka
Lukumäärä: 1

Peruskartta: 3243 03 Länsi-Saamainen
Peruskoordinaatit: x= 6949 41, y= 3540 95, z= 93-94
Sijainti: Leppävuiran kirkosta 17,6 km pohjoiseen
Alue tai rekisterikylä: Saamaiskylä

Tutkimukset ja löydöt

Petro Pesonen	1998	Tarkastus	KM 31189 kvartsi-iskos
---------------	------	-----------	------------------------

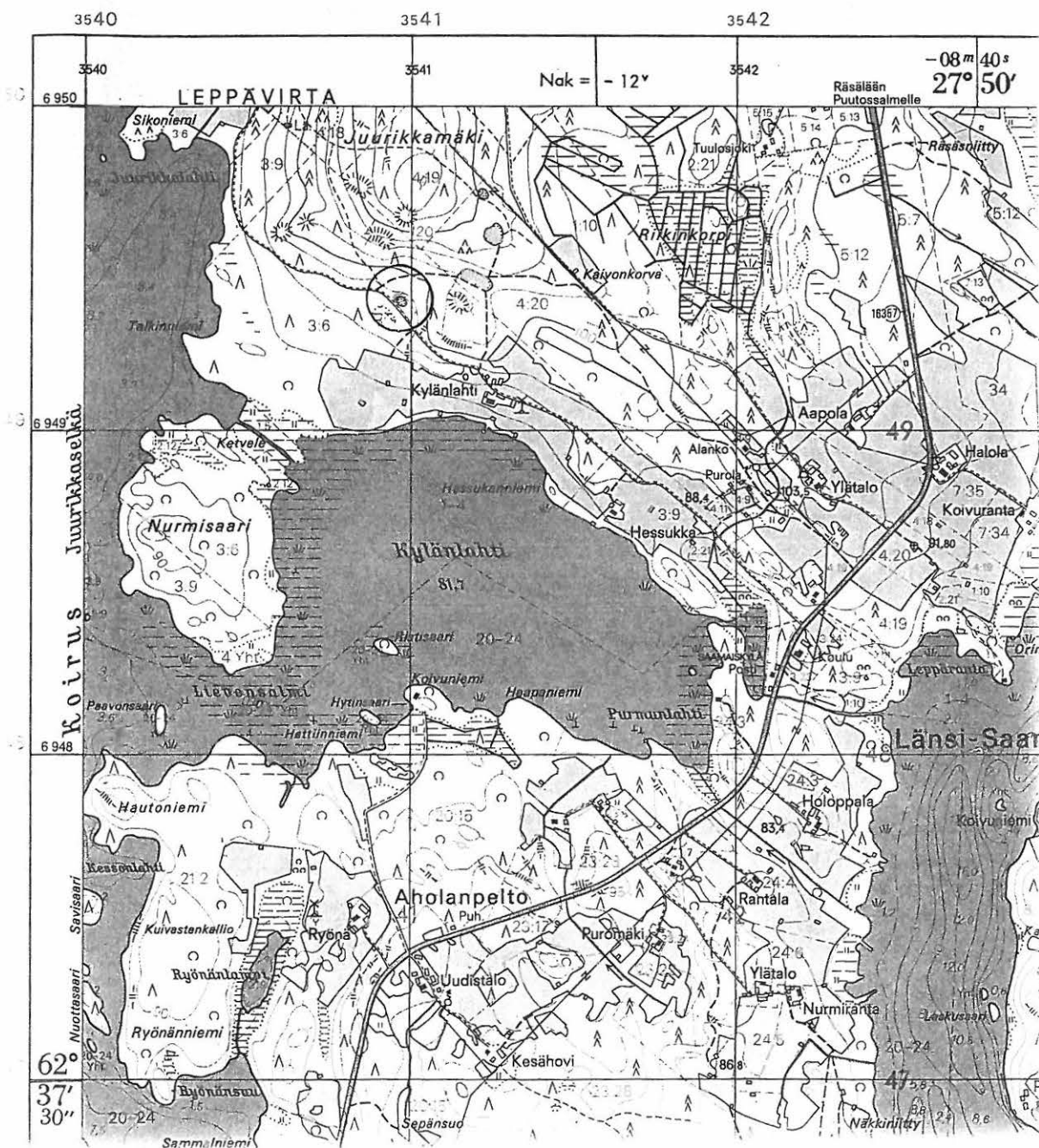
Inventointikertomus

Kylänlahden kvartsi-iskos löytyi pienen hiekkakuopan luoteisreunasta yhdessä yhden palaneen kiven kanssa, Salokylään johtavan tien pohjoispuolella, Juurikkamäen etelärinteellä. Huolimatta varsin pitkällisestä tutkiskelusta ja koekuopituksesta arkeologian harrastaja Markus Haraldin kanssa, emme kyenneet löytämään paikalta muuta kuin em. iskoksen ja palaneen kiven. Siitä huolimatta paikka on edelleen potentiaalinen myös asuinpaikaksi.

Liitteet:

- Kartat: peruskarttaote 1:20000
 - Negatiivit: 111119
 - Diat: 40595
 - Kuvat: kuva 17

Ote peruskartasta 1:20000 (3243 03 Länsi-Saaminen)
 Leppävirta Kylänlahti (420 04 0018) merkitty punaisella ja ympäröity.



Leppävirta**Tervalahdi****420 04 0019****Perustiedot**

Muinaisjäännöstyyppi Löytöpaikat
Ajoitus: Kivikautinen
Rauhoitusluokka 2/3
Lukumäärä: 1

Peruskartta: 3243 08 Näätänpää
Peruskoordinaatit: x= 6932 66, y= 3562 78, z= 85
Sijainti: Leppävirran kirkosta 22 km länteen.
Alue tai rekisterikylä: Näätänpää

Tutkimukset ja löydöt

Petro Pesonen	1998	Tarkastus	KM 31190 kvartsi-iskos
---------------	------	-----------	------------------------

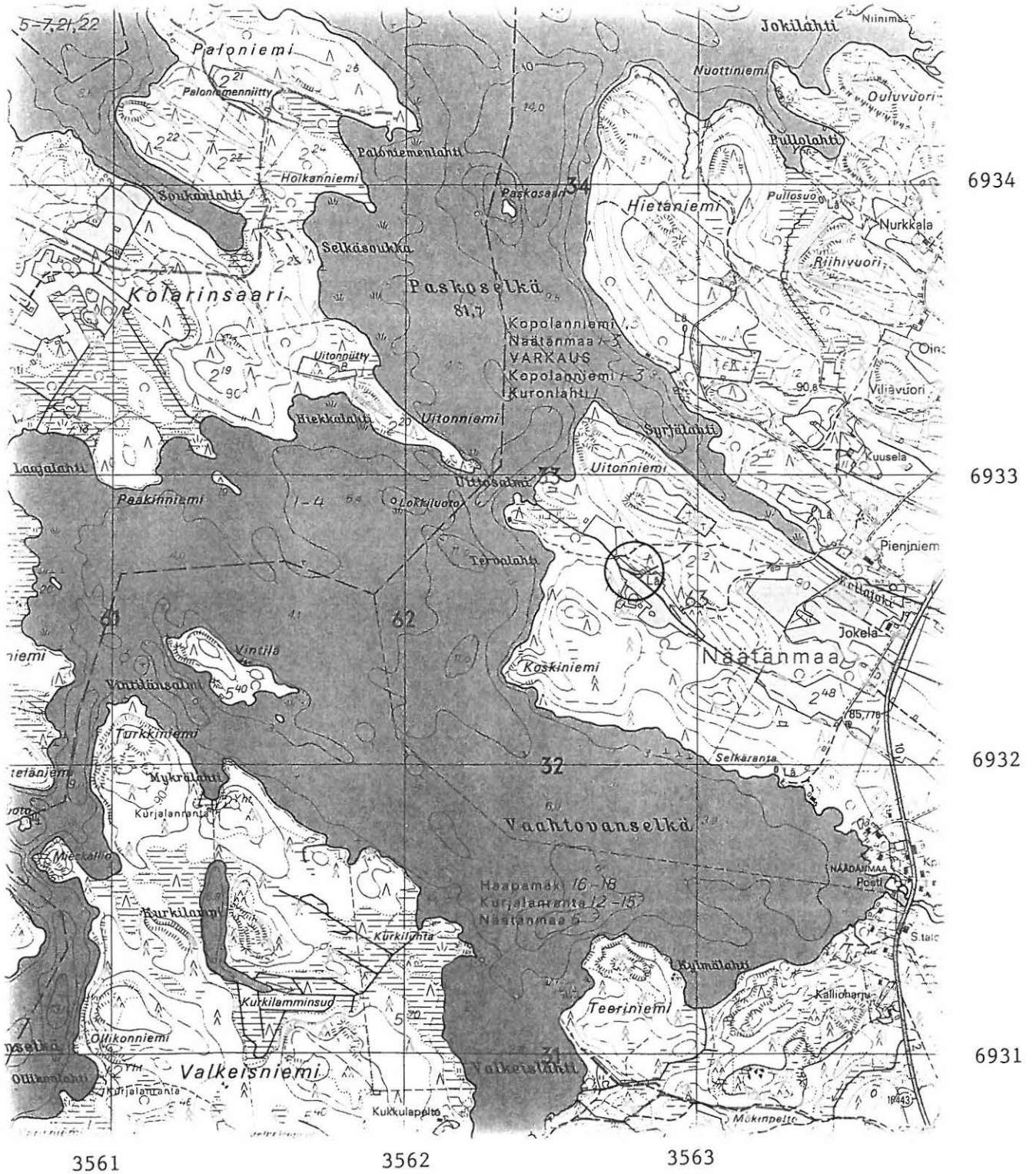
Inventointikertomus

Kvartsi-iskoksen löysi mukanani inventoinnissa 21.8.1998 ollut leppävirtalainen harrastaja-arkeologi Markus Harald hiekkaisen, mutta märän pellon yläreunasta, jossa hiekka oli pienellä alalla paljaana aivan metsän reunassa. Löytöpaikka on Suvasveden Paskoselän ja Vaahtovanselän välissä olevan laajan niemen keskellä oleva pitkä ja kapea peltoalue, joka on laaksossa. Kvartsi-iskos oli pellon pohjoisreunassa, peruskartalla näkyvästä ladosta n. 20-30 m länteen. Ladon luona ja sen itäpuolella on hiekkainen tasanne, josta voisi olettaa löytävänsä myös asuinpaikan. Nyt sitä ei kyetty koekuopista ja hiekkakuopasta huolimatta toteamaan. Järven rantaan on löytöpaikalta matkaa 300 m (Tervalahdi).

Liitteet:

- Kartat: peruskarttaote 1:20000
- Negatiivit:
- Diat:

Ote peruskartasta 1:20000 (3243 08 Näätänpää)
 Leppävirta Tervalahdi (420 04 0019), merkitty punaisella ja ympäröity.



Leppävirta**Vattulahti****420 04 0020****Perustiedot**

Muinaisjäännöstyyppi Löytöpaikat
Ajoitus: Kivikautinen
Rauhoitusluokka
Lukumäärä: 1

Peruskartta: 3241 11 Konnusvesi
Peruskoordinaatit: x= 6936 42, y= 3531 42, z= 97-98
Sijainti: Leppävuiran kirkosta 10,2 km länsiluoteeseen
Alue tai rekisterikylä: Kotalahti

Tutkimukset ja löydöt

Petro Pesonen	1998	Tarkastus	KM 31191 kvartsi-iskoksia
---------------	------	-----------	---------------------------

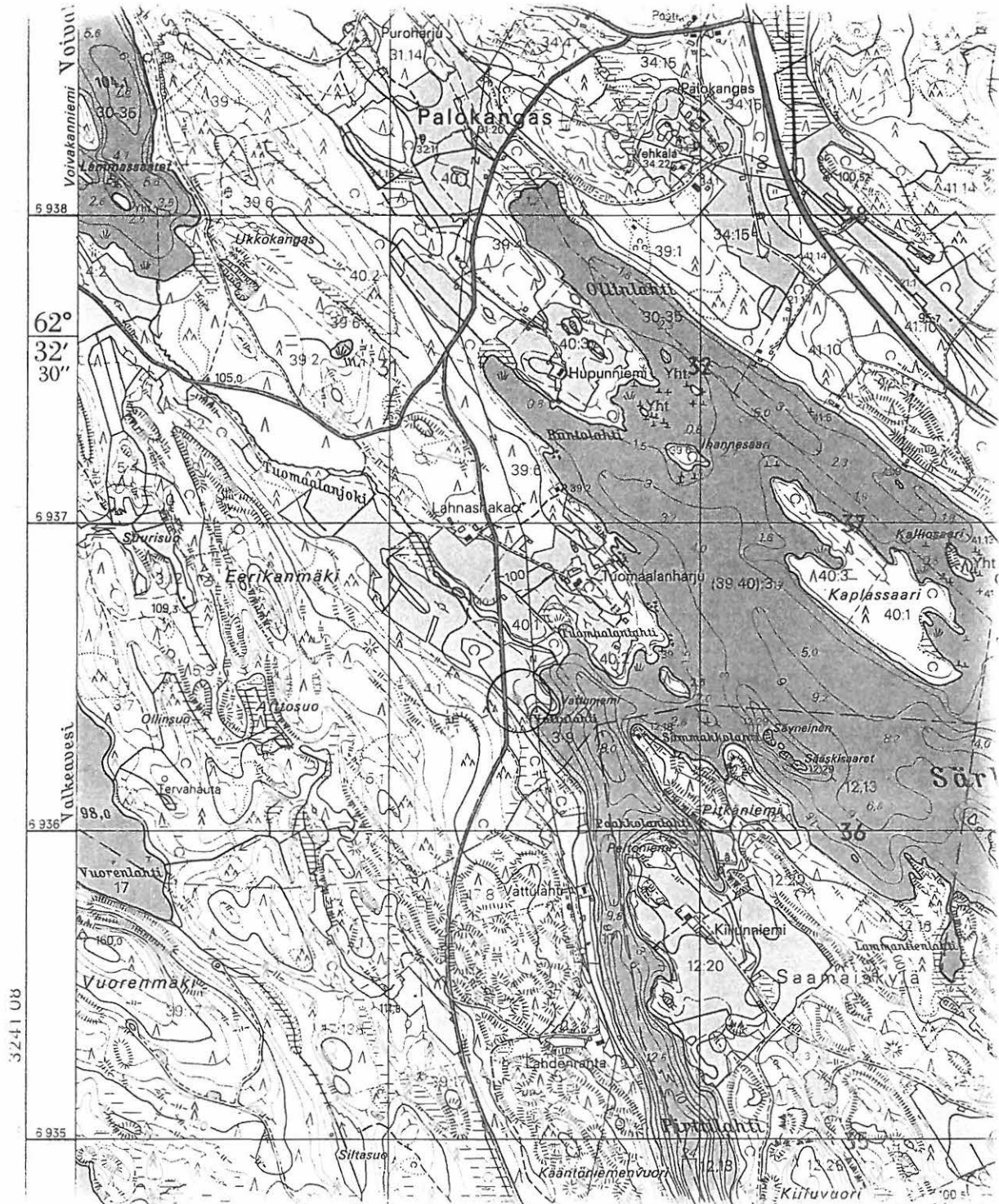
Inventointikertomus

Kahden kvartsi-iskoksen löytöpaikka sijaitsee Särkijärven Vattulahden luoteispuolella, pellolla, joka tarkastushetkellä oli kesantona. Maaperä pellolla on hiekkaa/hiesua, löytöpaikasta rantaan on matkaa n. 70 m ja metsänreunaan n. 10 m, metsä on lepikkoa. Mahdollisesti pelloilta olisi löydettävissä kivikautinen asuinpaikka paremmissa olosuhteissa.

Liitteet:

- Kartat: peruskarttaote 1:20000
- Negatiivit:
- Diat:

Ote peruskartasta 1:20000 (3241 11 Konnuslahti)
 Leppävirta Vattulahti (420 04 0020), merkitty punaisella ja ympäröity.



3530

3531

3532

Leppävirta**Heinäjoki****420 04 0021****Perustiedot**

Muinaisjäännöstyyppi Löytöpaikat
Ajoitus: Kivikautinen
Rauhoitusluokka
Lukumäärä: 1

Peruskartta: 3241 11 Konnusvesi
Peruskoordinaatit: x= 6931 80, y= 3533 48, z= 105-107
Sijainti: Leppävuiran kirkosta 7,2 km länteen
Alue tai rekisterikylä: Osmajärvi

Tutkimukset ja löydöt

Petro Pesonen	1998	Tarkastus	KM 31192 kvartsi-iskos
---------------	------	-----------	------------------------

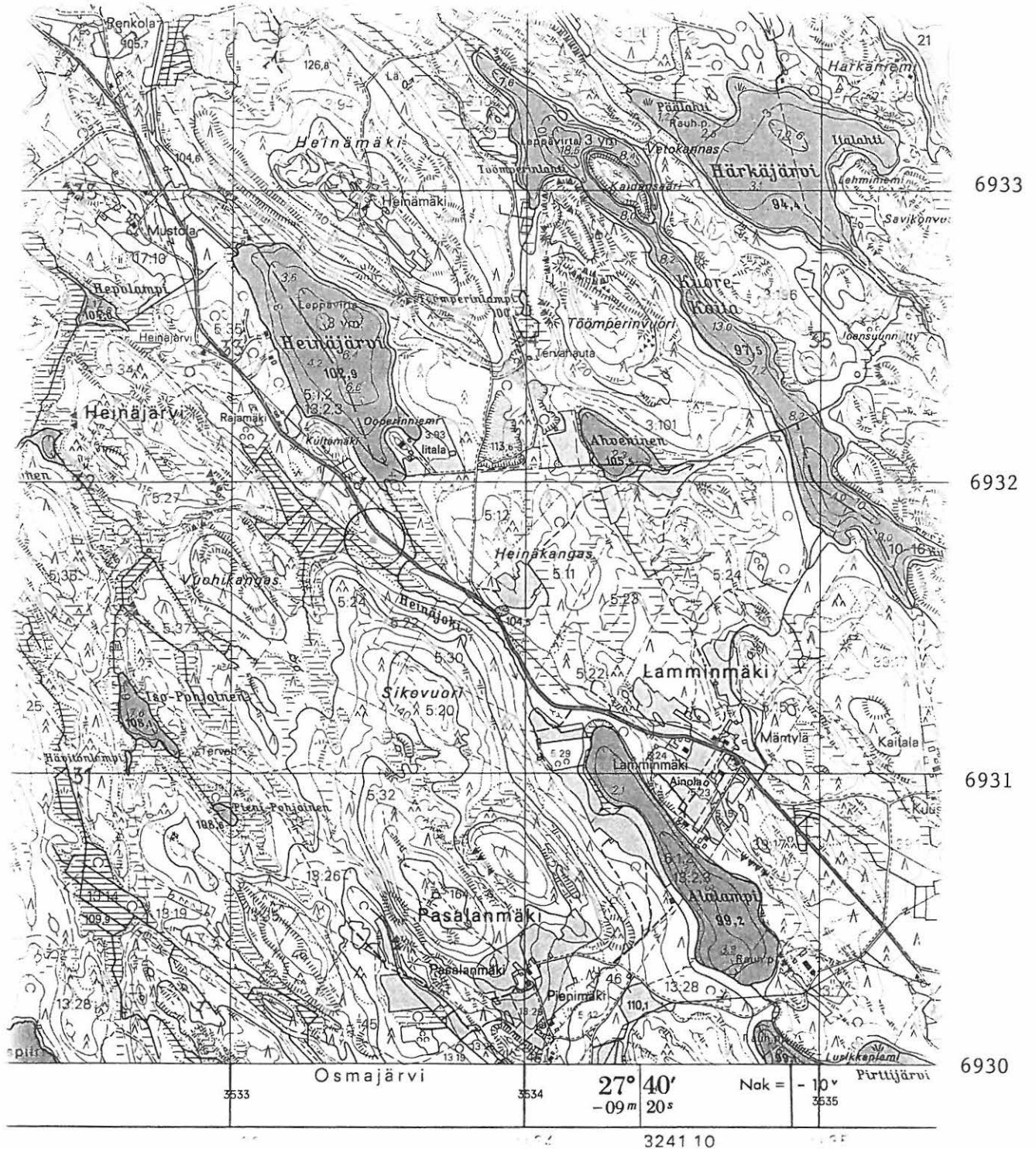
Inventointikertomus

Kvartsi-iskoksen löytöpaikka on Rengontien varrella, tien etelä/lounaispuolella, n. 30 m tiestä hiekkaisella, metsä-äestetyllä mäntykankaalla, joka kohoaa niemekkeenomaisesti Heinäjärvestä Alalampeen laskevan Heinäjoen kahden haaran välillä. Paikka olisi periaatteessa sopiva myös kivikautiseksi asuinpaikaksi.

Liitteet:

- Kartat: peruskarttaote 1:20000
- Negatiivit:
- Diat:

Ote peruskartasta 1:20000 (3241 11 Konnuslahti)
 Leppävirta Heinäjoki (420 04 0021), merkitty punaisella ja ympäröity.



Perustiedot

<i>Muinaisjäänöstyyppi</i>	Löytöpaikat
<i>Ajoitus:</i>	Esihistoriallinen?
<i>Rauhoitusluokka</i>	
<i>Lukumäärä:</i>	1
<i>Peruskartta:</i>	3243 03 Länsi-Saamainen
<i>Peruskoordinaatit:</i>	x= 6947 74, y= 3544 38, z= 115-120
<i>Sijainti:</i>	Leppävirran kirkosta 16,2 km pohjoiskoilliseen
<i>Alue tai rekisterikylä:</i>	Saamaiskylä

Tutkimukset ja löydöt

Petro Pesonen	1998	Tarkastus	reikäkiven teelmä?, "kuoppakivi"
---------------	------	-----------	----------------------------------

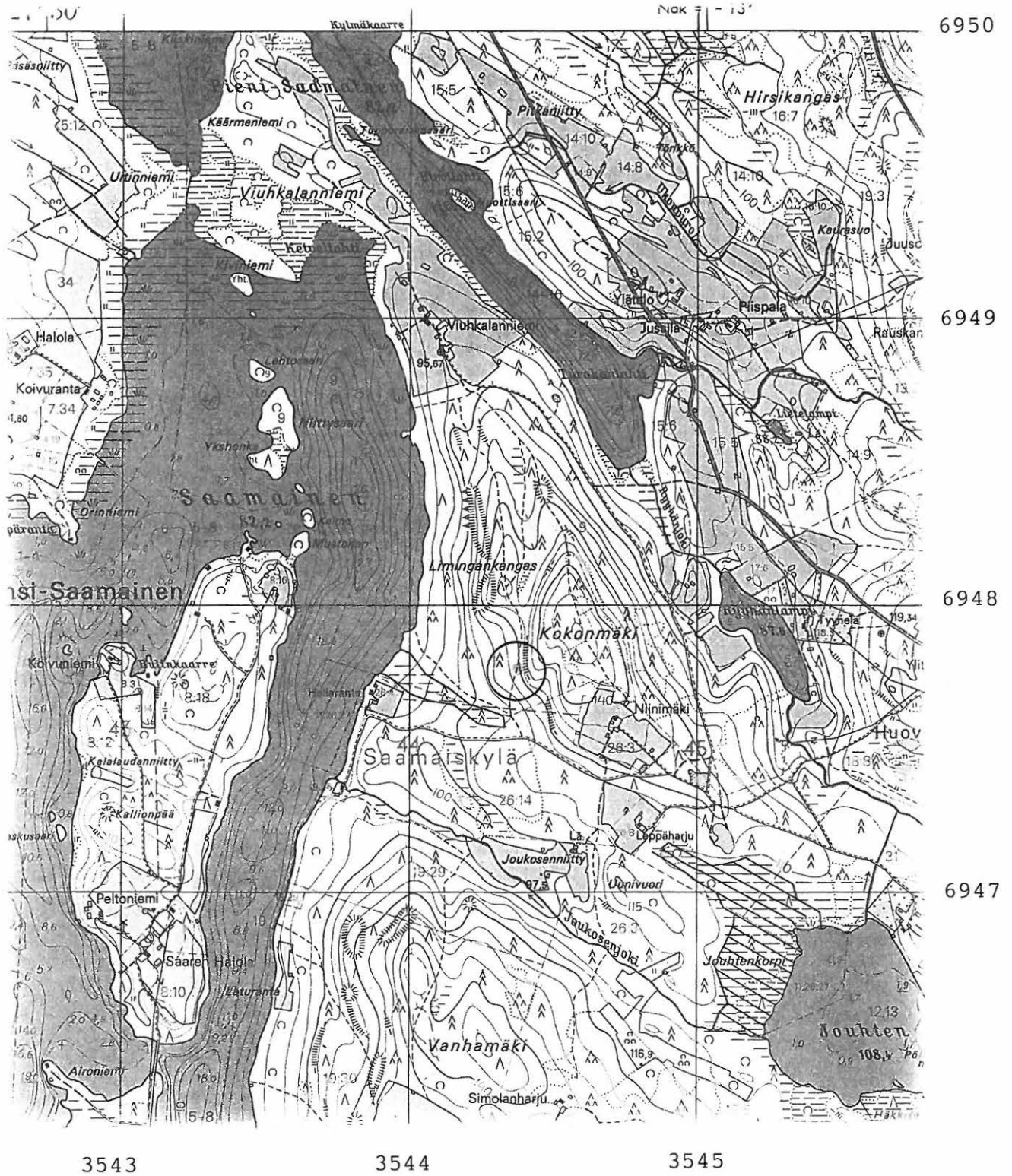
Inventointikertomus

Pekka Tuomainen oli ilmoittanut löytäneensä mahdollisen reikäkiven teelmän tiluksiltaan Leppävirran Viuhkalanniemessä harrastaja-arkeologi Markus Haraldille. Kävin yhdessä Haraldin kanssa tarkastamassa löytöpaikan Pekka Tuomaisen (Viuhkalanniemi, p. 017-547704) opastuksella. Esine on Tuomaisen mukaan löytynyt hiekkaa seulottaessa 5-6 vuotta sitten. Se oli löytynyt heti mullan alta. Löytöpaikka on sorakuoppa, maaperä sora/hiekkamoreenia, jossa ei ole samanlaisia liuskakiviä, kuin Tuomaisen löytämä on. Itse esineessä on vain toisella puolella aloitettu reiän tekemistä täyskairaamalla. Liuskamaisen hieman soikeahkon kiven reunoja on ehkä muotoiltu iskemällä. Tuomainen halusi pitää kiven itsellään.

Liitteet:

- Kartat:	peruskarttaote 1:20000
- Negatiivit:	111117-111118
- Diat:	40596
- Kuvat:	kuvat 18-19

Ote peruskartasta 1:20000 (3243 03 Länsi-Saamainen)
 Leppävirta Kokonmäki (420 04 0022) merkitty punaisella ja ympäröity.



Leppävirta**Hämäläinen****420 04 0023****Perustiedot**

Muinaisjäänöstyyppi Löytöpaikat
Ajoitus: Kivikautinen
Rauhoitusluokka
Lukumäärä: 1

Peruskartta:
Peruskoordinaatit:
Sijainti:
Alue tai rekisterikylä: Paukarlahti

Tutkimukset ja löydöt

Hämäläinen		Irtolöytö	KuM 2299 tasatalta
------------	--	-----------	--------------------

Aiemmat tiedot

KuM 2299 tasatalta. Ei tarkempia löytötietoja.

Inventointikertomus

Kohdetta ei voitu tarkastaa puutteellisten löytötietojen vuoksi.

Liitteet:

- Kartat:
- Negatiivit:
- Diat:

Leppävirta**Kilpeläinen****420 04 0024****Perustiedot**

Muinaisjäännöstyyppi Löytöpaikat
Ajoitus: Kivikautinen
Rauhoitusluokka
Lukumäärä: 1

Peruskartta:
Peruskoordinaatit:
Sijainti:
Alue tai rekisterikylä: Sahkarlahti

Tutkimukset ja löydöt

Kilpeläinen		Irtolöytö	KuM 2438 kourutalalta
-------------	--	-----------	-----------------------

Aiemmat tiedot

KuM 2438 kourutalalta. Tarkempia löytötietoja ei ole.

Inventointikertomus

Kohdetta ei voitu tarkastaa puutteellisten löytötietojen vuoksi.

Liitteet:

- Kartat:
- Negatiivit:
- Diat:

Leppävirta**Schwartzberg****420 04 0025****Perustiedot**

Muinaisjäännöstyyppi Löytöpaikat
Ajoitus: Kivikautinen
Rauhoitusluokka
Lukumäärä: 1

Peruskartta:
Peruskoordinaatit:
Sijainti:
Alue tai rekisterikylä: Kurjalanranta

Tutkimukset ja löydöt

		Irtolöytö	KuM 2443 tasataltta
--	--	-----------	---------------------

Aiemmat tiedot

KuM 2443 tasataltta. Löydetty Kurjalanrannan kylästä, kylän kerrotaan olevan vanhimpia Leppävirroilla. Huoneiden raunioista usein kivikaluja löydetty. Luov. rehtori Schwartzberg. Kuopio 1884.

Inventointikertomus

Kohdetta ei voitu tarkastaa inventoinnin yhteydessä puutteellisten löytötietojen vuoksi.

Liitteet:

- Kartat:
- Negatiivit:
- Diat:

Leppävirta**Hankamäki****420 04 0026****Perustiedot**

Muinaisjäännöstyyppi: Löytöpaikat
Ajoitus: Historiallinen
Rauhoitusluokka
Lukumäärä: 1

Peruskartta: 3243 05 Kurjala
Peruskoordinaatit: x= 6938 0, y= 3551 00, +/- 2 km
Sijainti:
Alue tai rekisterikylä: Hankamäki

Tutkimukset ja löydöt

		Irtolöytö	Kansat.os. 8674 suksi
--	--	-----------	-----------------------

Aiemmat tiedot

Kansat.os. 8674 suksi. Tiedonanto Museoviraston arkeologian osaston arkistossa: Leppävuiran Hankamäestä löytynyt suksen keulakappale, suota. Samoilta sijoilta löytynyt myös syvältä maan sisältä tulisija, jonka päällä oli ollut 2,5 m turvetta. Samasta paikasta löydetty myös pari aisaa ja puinen lapionterä ja reen-kappaleita, jotka oli pistetty johonkin kuoppaan. Läheisestä järvestä löydetty myös polttamalla tehty ruuhi.

Inventointikertomus

Puutteellisten löytötietojen vuoksi kohdetta ei voitu tarkastaa inventoinnin yhteydessä. Mahdollisesti kyseessä ovat kuitenkin Ylä-Salminen -järven rannalla olevat suot.

Liitteet:

- Kartat: peruskarttaote 1:20000
- Negatiivit:
- Diat:

Ote peruskartasta 1:20000 (3243 05 Kurjala)

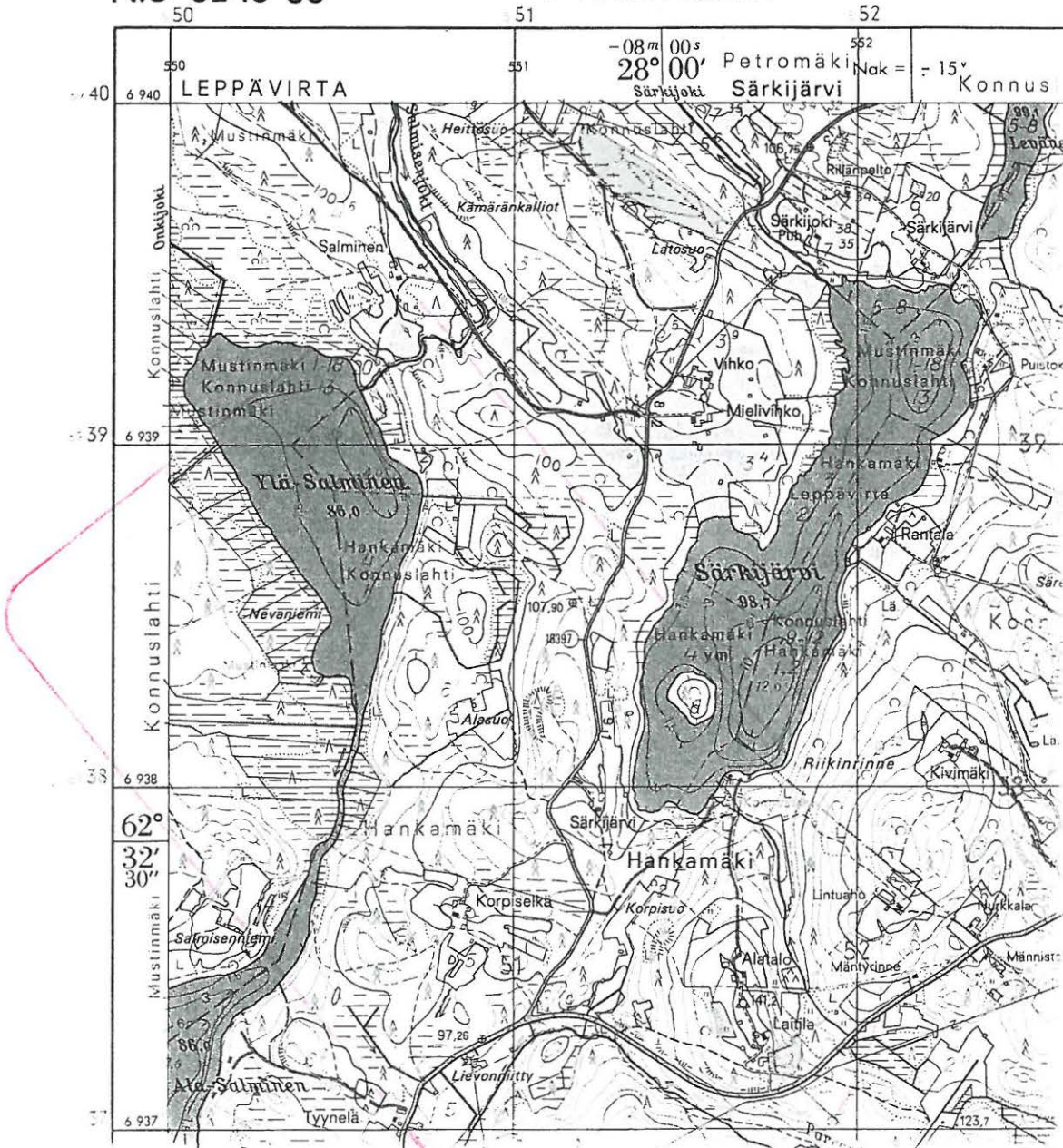
Leppävirta Hankamäki (420 04 0026), mahdollinen löytöalue ympäröity punaisella.

ISBN 951-48-3034-2



N:o 3243 05

9 789514 830341



Leppävirta**Riuttalahti****420 04 0027****Perustiedot**

Muinaisjäännöstyyppi Löytöpaikat
Ajoitus: Kivikautinen
Rauhoitusluokka
Lukumäärä: 1

Peruskartta: 3243 02 Leppävirta
Peruskoordinaatit: x= 6935 70, y= 3542 48 (Riuttalahden päärakennus)
Sijainti: Leppävirran kirkosta 4 km koilliseen
Alue tai rekisterikylä: Leppävirta

Tutkimukset ja löydöt

Pentti Hiltunen	1934	Irtolöytö	KuM 3052 piinuolenkärki
Lauri Pohjakallio	1976	Inventointi	
Petro Pesonen	1998	Inventointi	

Aiemmat tiedot

KuM 3052 piinuolenkärki. Nuolenkärki, piikiveä 82 mm ptk. leveämmältä 19 mm, iskemällä tehty nuolenkärki, vaalean-punertavan harmaata kaunista kiveä. Alkuaan ollut ehyt, mutta kun oli käytetty lasiveitsenä, niin katkennut. Liitetty yhteen liimaamalla. Löyd. Leppävirran Riuttalahdelta savisesta rantapellostä kastematoja kaivettaessa pari vuotta sitten. Löytäjä maanvilj. poika Pentti Hiltunen. Luov. lyseolainen Olavi Möhönen, Leppävirta, maalisk. 1934.

Lauri Pohjakallio 1976: Inventointiin liittyen ei löytösuhteisiin saatu täsmennystä. Talossa ei löytöä enää muistettu.

Inventointikertomus

Leppävirran inventoinnin yhteydessä ajoimme veneellä Riuttalahdelle tarkoituksena käydä tarkastamassa esineen löytöpaikka. Ilmeisesti löytötiedoissa mainittu rantapello on Riuttalahden talon edustalla aikoinaan ollut pelto. Kävi kuitenkin ilmi, että lahden rannalle oli rakennettu kesähuvila ja tarkastuksesta luovuttiin.

Liitteet:

- Kartat: peruskarttaote 1:20000
- Negatiivit:
- Diat:

Ote peruskartasta 1:20000 (3243 02 Leppävirta)
 Leppävirta Riuttalahti (420 04 0027) ympäröity.



Leppävirta**Eerola****420 04 0028****Perustiedot**

Muinaisjäännöstyyppi: Löytöpaikat
Ajoitus: Kivikautinen
Rauhoitusluokka
Lukumäärä: 1

Peruskartta: 3243 03 Länsi-Saamainen
Peruskoordinaatit: x= 6944 62, y= 3541 13, z= 90-95
Sijainti: Leppävuiran kirkosta 13 km pohjoiseen
Alue tai rekisterikylä: Halola

Tutkimukset ja löydöt

Heikki Säynevirta	1940	Irtolöytö	KuM 4247 reikäkirves
Lauri Pohjakallio	1976	Inventointi	
Petro Pesonen	1998	Inventointi	

Aiemmat tiedot

KuM 4247 reikäkirves. Reikäkirves, kiilleliusketta, Leppävuiran Halolan tila n:o 3, lahjoittaja Ville Säynevirta, Leppävirta. Saatu 14.10.1942. Löysi maasta Heikki Säynevirta (Snellman) 12.5.1940.

Lauri Pohjakallio 1976: Eerolan talossa minulle osoitettiin löytöpaikka, joka sijaitsee talosta 360 m koilliseen. Löytöpaikka on jokseenkin tasaista peltomaata, joka tarkastuksen aikaan oli heinällä. Mitään mainittavaa en paikalla havainnut, eikä liioin Eerolan talon väki ole siellä erikoisempaa huomannut.

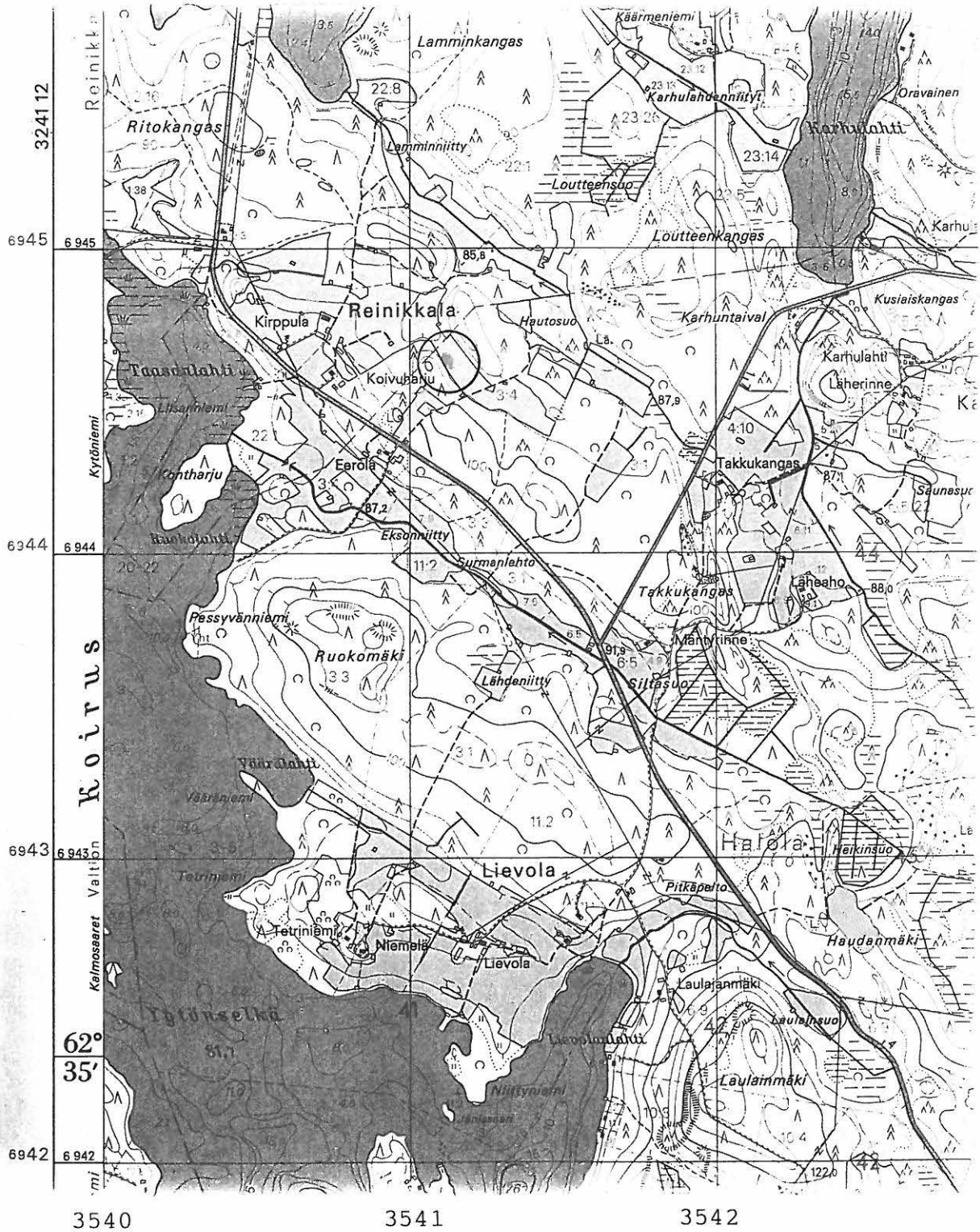
Inventointikertomus

Kävin paikalla Leppävuiran inventoinnin yhteydessä. Pelto oli kauralla, joten sitä ei voinut tarkastaa.

Liitteet:

- Kartat: peruskarttaote 1:20000
- Negatiivit:
- Diat:

Ote peruskartasta 1:20000 (3243 03 Länsi-Saamainen)
 Leppävirta Eerola (420 04 0028) merkitty punaisella ja ympäröity.



Leppävirta**Kotamäki****420 04 0029****Perustiedot**

Muinaisjäännöstyyppi Löytöpaikat
Ajoitus: Kivikautinen
Rauhoitusluokka
Lukumäärä: 1

Peruskartta: 3241 08 Sorsavesi
Peruskoordinaatit: x= 6939 20, y= 3527 38, z= 150-155
Sijainti: Leppävirran kirkosta 15 km luoteeseen
Alue tai rekisterikylä: Kotalahti

Tutkimukset ja löydöt

Lauri Pohjakallio	1976	Inventointi	KuM 6183
-------------------	------	-------------	----------

Aiemmat tiedot

Lauri Pohjakallio 1976: Leppävirran inventoinnin yhteydessä kesällä 1976 sain tietooni yllä mainitun löydän, jonka kävin perimässä ja samantien tarkastin löytöpaikan. Kotamäen tila sijaitsee samannimisen mäen rinteessä, erittäin korkealla paikalla, josta avautuu näköala laajalti ympäristöön. Löytöpaikka on tilan päärakennuksesta n. 60 m etelälounaaseen pellossa, aivan tilalle johtavan tien länsireunassa, kohdalla, jossa tie kääntyy kartanolle. Tarkastuksen ajankohtana löytöpaikka oli ummessa, joten mitään mainittavaa ei siinä näkynyt. Löydön lisäksi esineen löytäjä, Kotalahden tilan omistaja mv. Eemeli Roponen ei ole havainnut paikalla muuta erikoista.

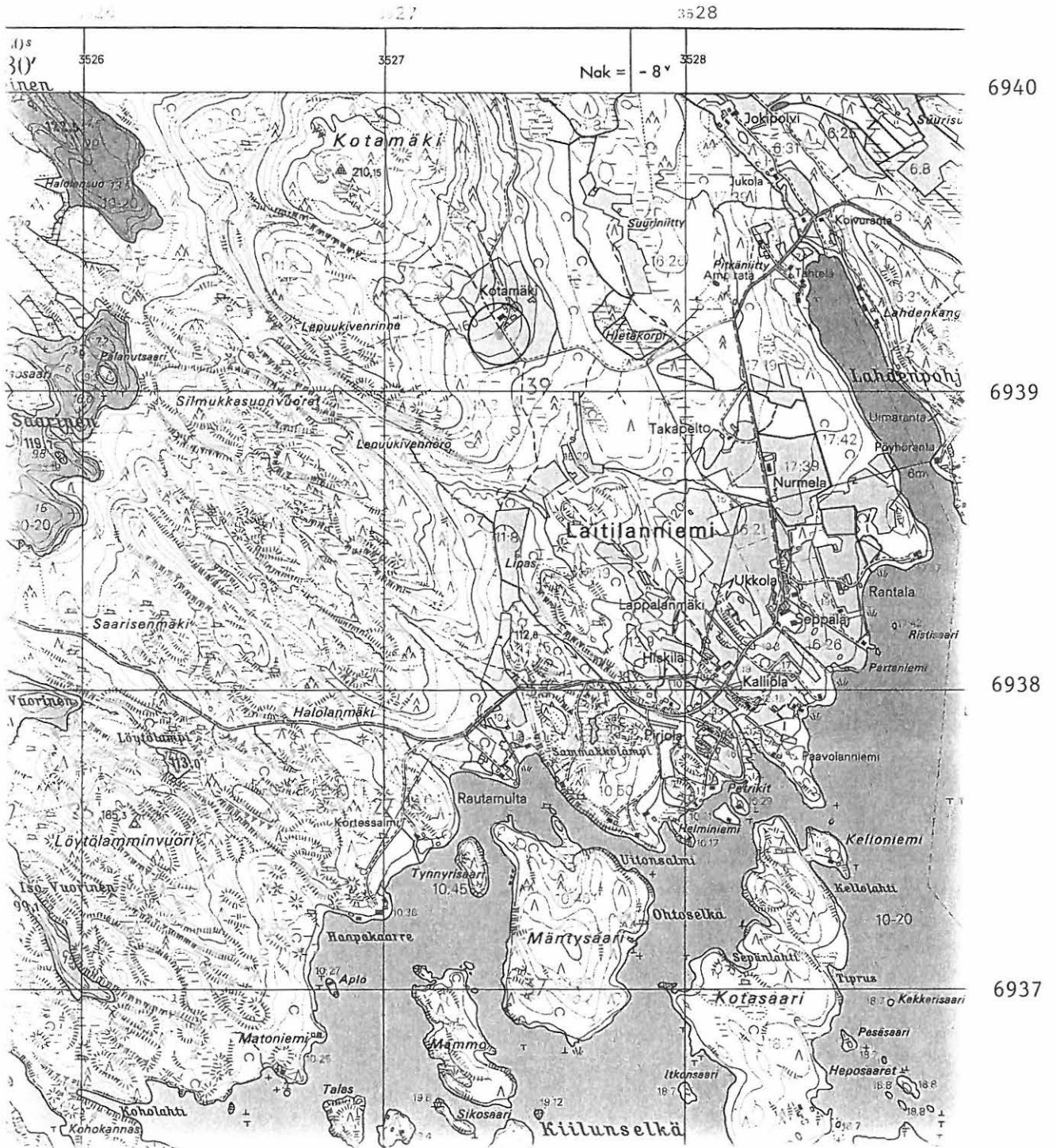
Inventointikertomus

Kohdetta ei tarkastettu inventoinnin yhteydessä.

Liitteet:

- Kartat: peruskarttaote 1:20000
- Negatiivit:
- Diat:

Ote peruskartasta 1:20000 (3241 08 Sorsavesi)
 Leppävirta Kotamäki (420 04 0029), merkitty punaisella ja ympäröity.



Leppävirta**Piispala****420 04 0030****Perustiedot**

Muinaisjäänöstyyppi Löytöpaikat
Ajoitus: Kivikautinen
Rauhoitusluokka
Lukumäärä: 1

Peruskartta: 3243 03 Länsi-Saamainen
Peruskoordinaatit: x= 6949 01, y= 3545 08, z= 107-110
Sijainti: Leppävuiran kirkosta 17,5 km pohjoiskoilliseen
Alue tai rekisterikylä: Saamaiskylä

Tutkimukset ja löydöt

Lauri Pohjakallio	1976	Inventointi	KuM 6184 reikäkivi
-------------------	------	-------------	--------------------

Aiemmat tiedot

KuM 6184 reikäkivi. Savon Sanomissa 27.5.1975 oli tieto ja kuva yllä mainitusta reikäkivistä. Esineen perintä ja löytöpaikan tarkistus tapahtui Leppävuiran inventoinnin yhteydessä kesällä 1976. Esineen on löytänyt mv. Vilho Piispanen keväällä 1975 Saunapellosta karhittaessa. Saunapello sijaitsee Piispalan päärakennuksesta n. 40 m luoteeseen, aitan ja saunan välinen hiekkamultapello. Maasto viettää erittäin loivasti koilliseen. Tarkastushetkellä pello oli sängellä, enkä havainnut siinä mitään mainittavaa. Mitään erikoista ei löytäjäkään perityn esineen lisäksi ole huomannut.

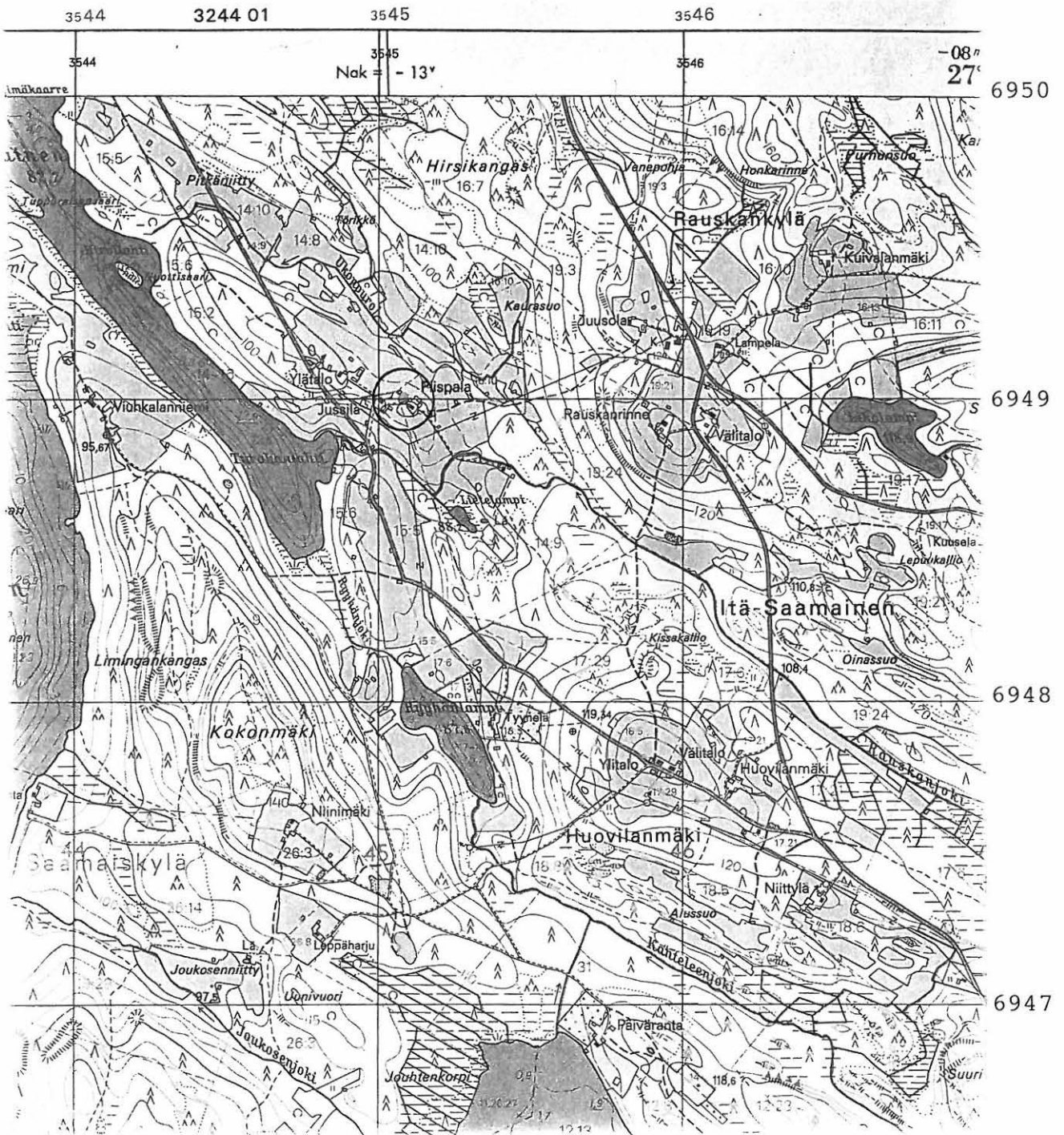
Inventointikertomus

Kohdetta ei tarkastettu tämän inventoinnin yhteydessä.

Liitteet:

- Kartat: peruskarttaote 1:20000
- Negatiivit:
- Diat:

Ote peruskartasta 1:20000 (3243 03 Länsi-Saamainen)
 Leppävirta Piispala (420 04 0030) merkitty punaisella ja ympäröity.



Leppävirta**Humalajoki****420 04 0031****Perustiedot**

Muinaisjäännöstyyppi Löytöpaikat
Ajoitus: Kivikautinen
Rauhoitusluokka
Lukumäärä: 1

Peruskartta: 3243 06 Tuppurinmäki
Peruskoordinaatit: x= 6943 32, y= 3558 20 (Humalajoen tilan koordinaatit)
Sijainti: Leppävuiran kirkosta 21 km koilliseen
Alue tai rekisterikylä: Leppämäki

Tutkimukset ja löydöt

Marjukka Holopainen		Irtolöytö	KuM 6510 poikkikirves
---------------------	--	-----------	-----------------------

Aiemmat tiedot

KuM 6510 poikkikirves. Esineen on löytänyt Marjukka Holopainen (os. Lakeisssuontie 10, D 37, 70420 Kuopio 42) Leppävuiran kunnan, Leppämäen kylän, Humalajoki -nimisen talon maalta, ojankaivuussa hiekkamaasta n. 1 m syvältä.

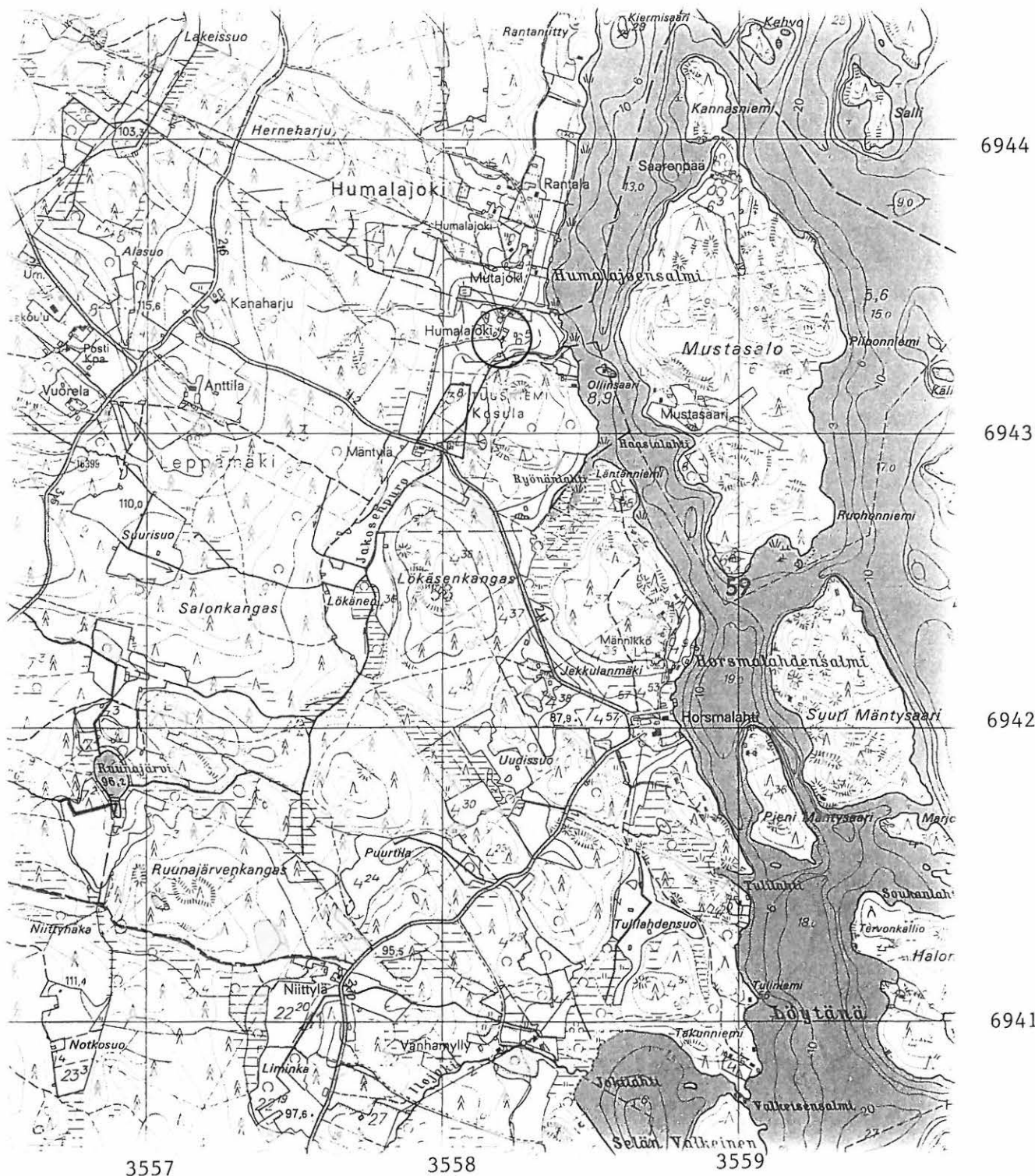
Inventointikertomus

Kohdetta ei tarkastettu inventoinnin yhteydessä.

Liitteet:

- Kartat: peruskarttaote 1:20000
- Negatiivit:
- Diat:

Ote peruskartasta 1:20000 (3243 06 Tuppurinmäki)
Leppävirta Humalajoki (420 04 0031), tila ympäröity.



Leppävirta**Kiviranta****420 04 0032****Perustiedot**

Muinaisjäännöstyyppi Löytöpaikat
Ajoitus: Kivikautinen
Rauhoitusluokka
Lukumäärä: 1

Peruskartta: 3243 03 Länsi-Saamainen
Peruskoordinaatit: x= 6945 96, y= 3540 36, z= 85-90
Sijainti: Leppävuiran kirkosta 14 km pohjoiseen
Alue tai rekisterikylä: Reinikkala

Tutkimukset ja löydöt

Anni ja Eino Turunen		Irtolöytö	Leppävuiran Kotiseutumuseo 4 (=2060)
Lauri Pohjakallio	1976	Inventointi	
Petro Pesonen	1998	Inventointi	

Aiemmat tiedot

Leppävuiran Kotiseutumuseo 4 (=2060), kourutaltilta. Leppävuiran museossa numerolla 4 säilytettävänä olevan kourutaltiltan löytötietona oli, että sen on museoon toimittanut Anni ja Eino Turunen, Reinikkala, Oriniemi.

Lauri Pohjakallio 1976: Inventointiin liittyen tarkastin löytöpaikan, joka on Kivirannan asuinrakennuksesta n. 40 m etelään oleva pelto. Esine löytyi 1950-luvulla perunannostossa. Löytöpaikka on hiekkamultaa, länteen, Pehinlahteen viettävä rantapello. Tarkastettaessa se oli heinällä, joten mitään mainittavaa en havainnut. Rouva Turunen kertoi paikalla joskus olleen pajan, josta johtuen maaperässä on nokea, hiiltä ja muita tulenpidon merkkejä.

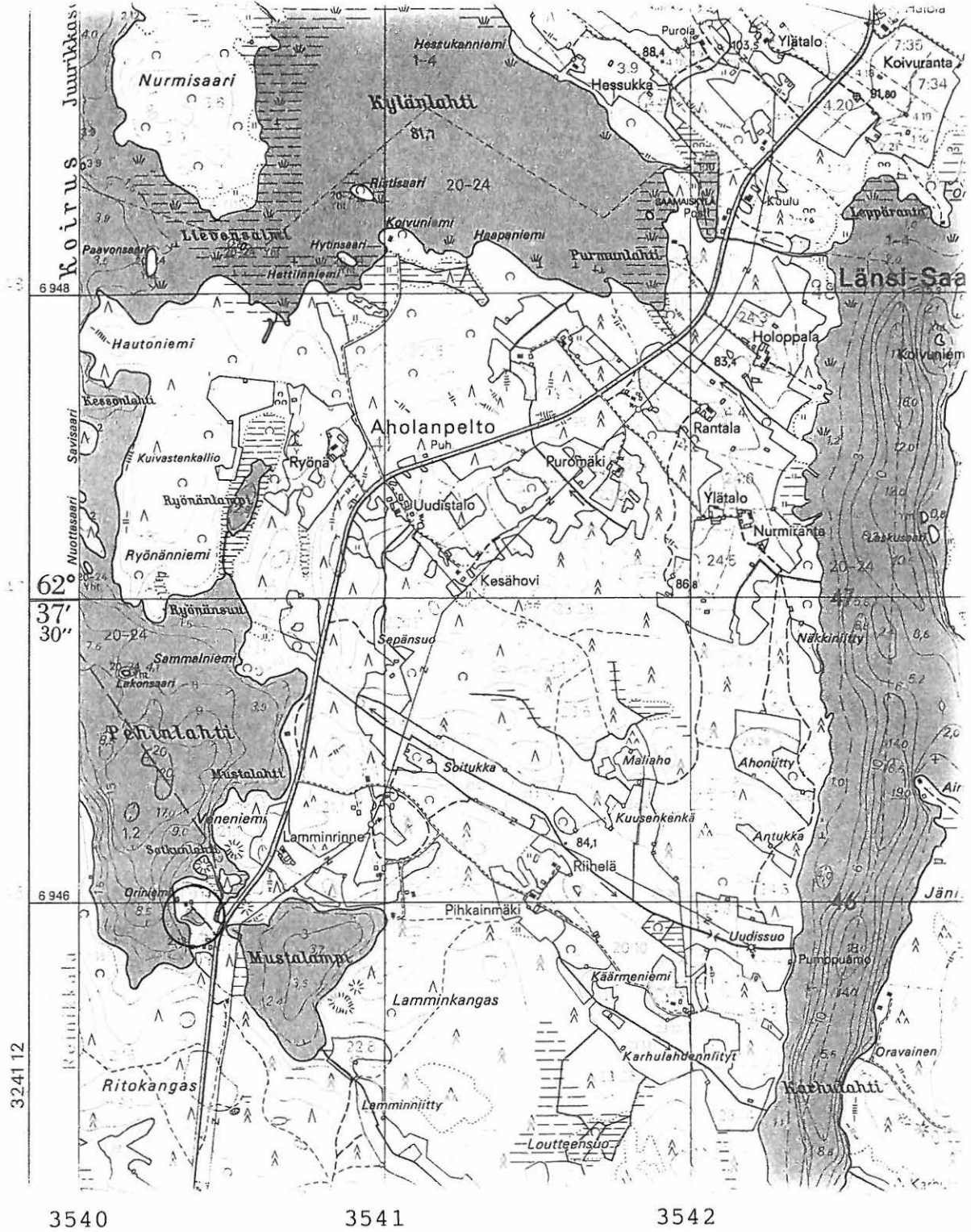
Inventointikertomus

Kävin paikalla Leppävuiran inventoinnin yhteydessä. Pelto oli heinällä, eikä sitä voinut tarkastaa.

Liitteet:

- Kartat: peruskarttaote 1:20000
- Negatiivit:
- Diat:

Ote peruskartasta 1:20000 (3243 03 Länsi-Saamainen)
 Leppävirta Kiviranta (420 04 0032) merkitty punaisella ja ympäröity.



Leppävirta**Mäntyharju****420 04 0033****Perustiedot**

Muinaisjäännöstyyppi Löytöpaikat
Ajoitus: Kivikautinen
Rauhoitusluokka
Lukumäärä: 1

Peruskartta: 3243 04 Moninmäki
Peruskoordinaatit: x= 6929 53, y= 3559 21, z= 85
Sijainti: Leppävirran kirkosta 18,8 km itäkaakkoon
Alue tai rekisterikylä: Soinilansalmi

Tutkimukset ja löydöt

Lauri Niemelä	1963	Irtolöytö	Leppävirran Kotiseutumuseo 2131 kourutalta
Lauri Pohjakallio	1998	Inventointi	
Timo Jussila	1998	Inventointi	

Aiemmat tiedot

Kourutalta (Leppävirran Kotiseutumuseo 2131). Löytötiedot: Kourutalta, Lauri Niemelä, Soinilansalmi. Löydetty Pöljänniemestä 25.4.1963 rakennuksen pohjaa kaivettaessa.

Lauri Pohjakallio 1976: Leppävirran inventointiin liittyen tarkastin kourutaltan löytöpaikan, jonka löytäjä minulle osoitti. Esine on löytynyt vanhan tien ravista entisen kaupan pihamaalta. Paikka on verraten tasaista maata, josta rinne alkaa laskeutua verraten jyrkästi etelään yli Vuorilahden rantaan. Mitään mainittavaa en paikalla havainnut.

Timo Jussila 1998: Sijainti: Paikka sijaitsee Turpeensalmen sillasta 1.6 km NW, Pöljänsalmen sillasta 200 m WSW, Pöljänniemien etelärannalla. Huomiot: Kourutalta. Vuorilahden rantaan laskeva rinne etelään. JUSSILA 1998: Alueen itäpuolella on laaja vanha hiekkakuoppa. Kapealla rannan ja kuopan välisellä alueella en havainnut mitään esihistoriaan viittaavaa. Paikan länsipuolella maasto on kallioista ja louhikkoista. Mahd. asuinpaikka lienee hävinnyt hiekanotossa.

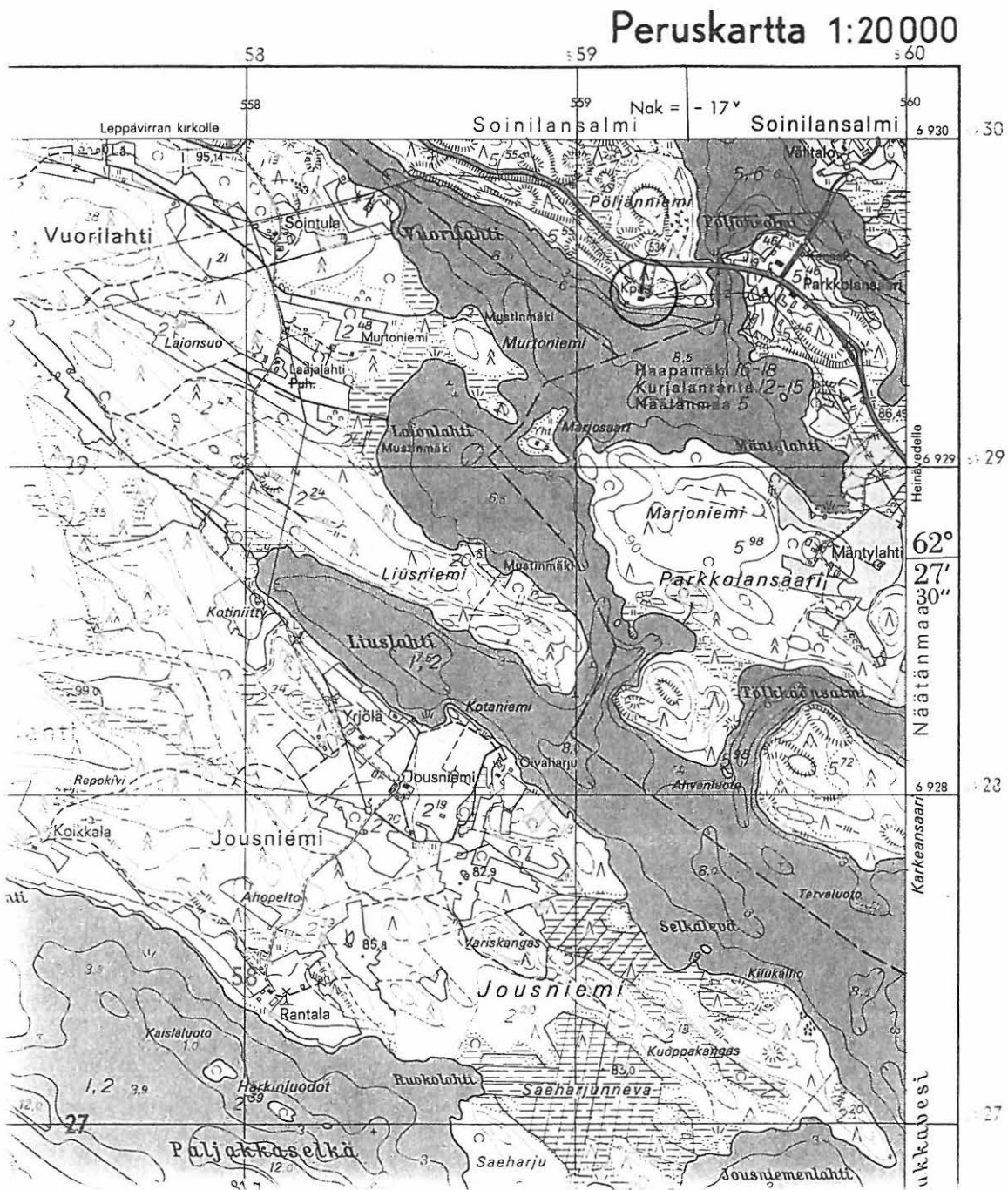
Inventointikertomus

En käynyt paikalla inventoinnin yhteydessä.

Liitteet:

- Kartat: peruskarttaote 1:20000
- Negatiivit:
- Diat:

Ote peruskartasta 1:20000 (3243 04 Moninmäki)
Leppävirta Mäntyharju (420 04 0033), merkitty punaisella ja ympäröity.



Leppävirta**Vetotaipale****420 04 0034****Perustiedot**

Muinaisjäännöstyyppi Löytöpaikat
Ajoitus: Kivikautinen
Rauhoitusluokka
Lukumäärä: 1

Peruskartta: 3243 04 Moninmäki
Peruskoordinaatit: x= 6925 55, y= 3556 19 (Vetotaipaleen talon koordinaatit)
Sijainti: Leppävirran kirkosta 17,1 km kaakkoon
Alue tai rekisterikylä: Moninmäki

Tutkimukset ja löydöt

Veikko Keinänen		Irtolöytö	Leppävirran Kotiseutumuseo 2828:2 taltta
-----------------	--	-----------	--

Aiemmat tiedot

Leppävirran Kotiseutumuseo 2828:2 taltta. Veikko Keinäsen perill. Moninmäki Vetotaipale. Näiden tietojen lisäksi löytöpaikkaa ei ole täsmennetty.

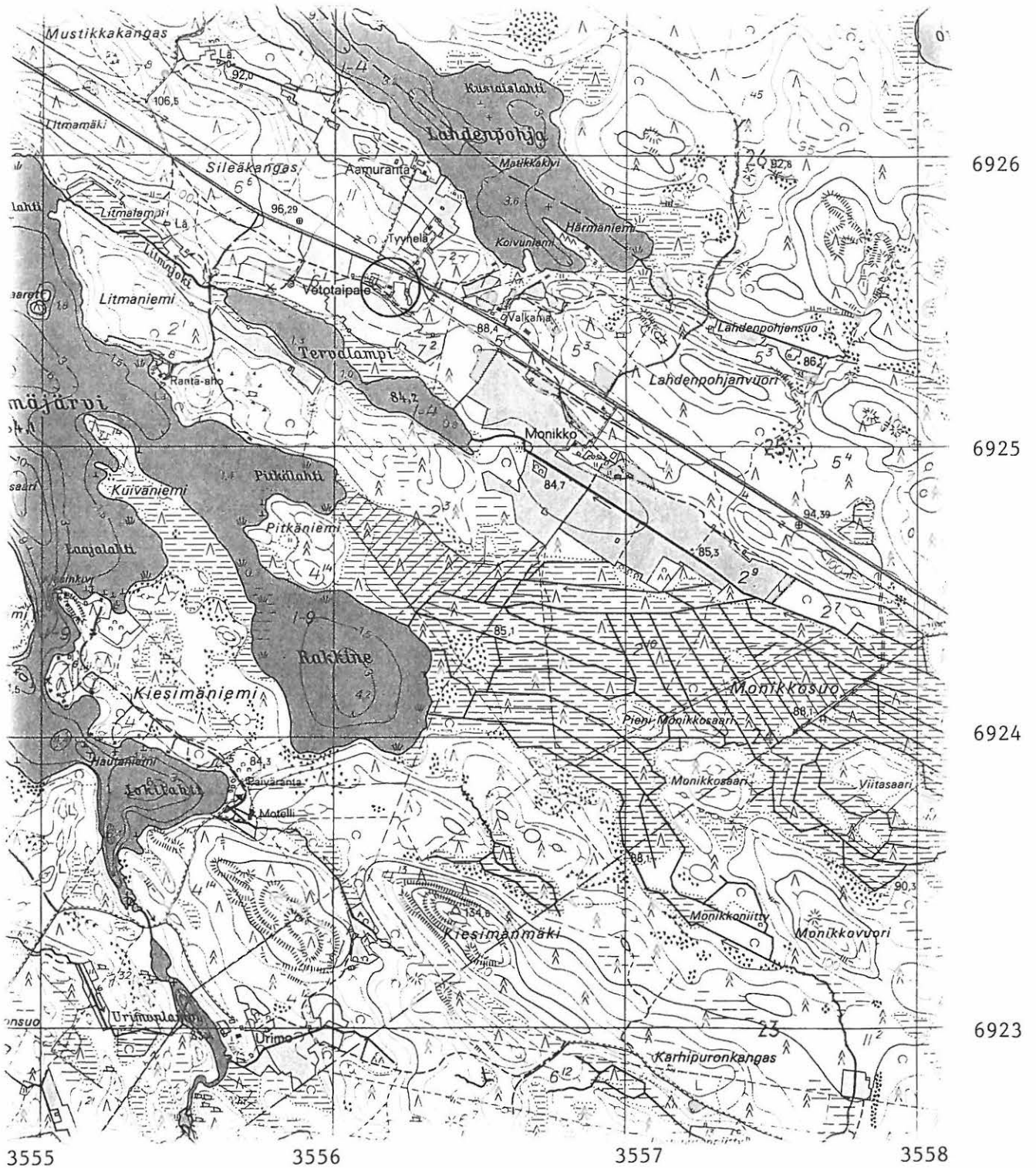
Inventointikertomus

Kohdetta ei ole voitu tarkastaa puutteellisten löytötietojen vuoksi.

Liitteet:

- Kartat: peruskarttaote 1:20000
- Negatiivit:
- Diat:

Ote peruskartasta 1:20000 (3243 04 Moninmäki)
 Leppävirta Vetotaipale (420 04 0034), tila ympäröity.



Leppävirta**Päiväranta (Hessukka)****420 04 0035****Perustiedot**

Muinaisjäänöstyyppi Löytöpaikat
Ajoitus: Kivikautinen
Rauhoitusluokka
Lukumäärä: 1

Peruskartta: 3243 03 Länsi-Saamainen
Peruskoordinaatit: x= 6948 28, y= 3542 38, z= 82-85
Sijainti: Leppävirran kirkosta 16,4 km pohjoiseen
Alue tai rekisterikylä: Saamaiskylä

Tutkimukset ja löydöt

Uuno Ylikruuvi		Irtolöytö	Leppävirran Kotiseutumuseo 1 (=2062), taltta
Lauri Pohjakallio	1976	Inventointi	
Petro Pesonen	1998	Inventointi	

Aiemmat tiedot

Leppävirran Kotiseutumuseo 1 (=2062), kivitaltta. Löytötiedot: Uuno Ylikruuvi, Länsi-Saamainen, Päiväranta

Lauri Pohjakallio 1976: Löytäjän leski tiesi, että löytöpaikka on Hessukan talosta n.900 m kaakkoon ja kansakoulusta n. 200 m itäkaakkoon oleva kouluntausniitty. Tarkempaa löytöpaikkaa Hilja Ylikruuvi ei tiennyt. Koordinaatein olen merkinnyt mainitun pellon keskikohdan. Tarkastuksen ajankohtana se oli pitkällä heinällä, eikä mitään mainittavaa ollut nähtävissä. Saamaisenjärven ranta on n. 100 metrin päässä idässä.

Inventointikertomus

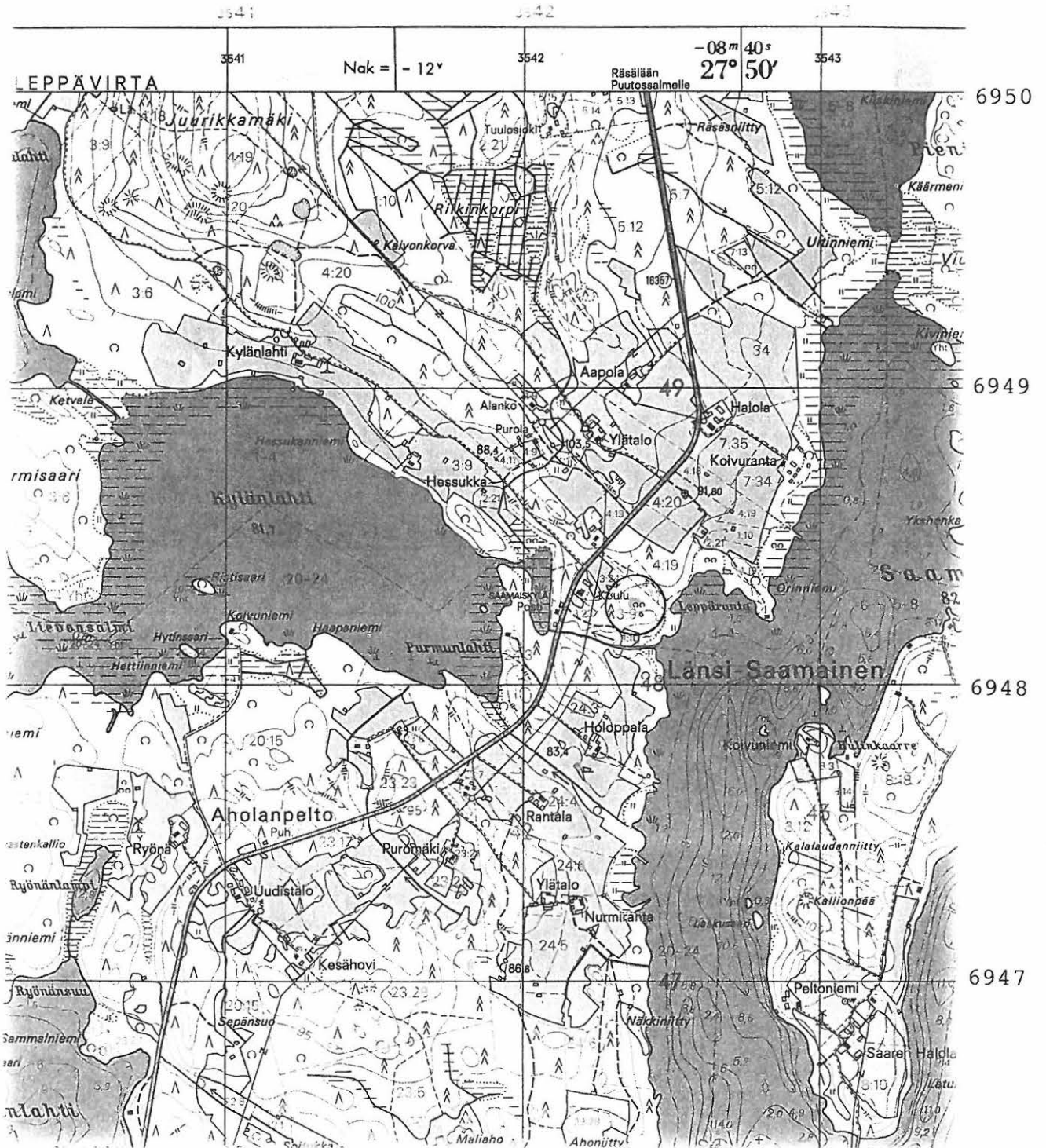
Kyseisellä paikalla ei ole enää peltoa.

Liitteet:

- Kartat: peruskarttaote 1:20000
- Negatiivit:
- Diat:

Ote peruskartasta 1:20000 (3243 03 Länsi-Saamainen)

Leppävirta Päiväranta (Hessukka) (420 04 0035) merkitty punaisella ja ympäröity.



Perustiedot

<i>Muinaisjäännöstyyppi</i>	Löytöpaikat
<i>Ajoitus:</i>	Historiallinen
<i>Rauhoitusluokka</i>	
<i>Lukumäärä:</i>	1
<i>Peruskartta:</i>	3243 04 Moninmäki
<i>Peruskoordinaatit:</i>	x= 6928 16, y= 3553 41 (Latvalanmäen tilan koordinaatit)
<i>Sijainti:</i>	Leppävirran kirkosta 13 km itäkaakkoon
<i>Alue tai rekisterikylä:</i>	Moninmäki

Tutkimukset ja löydöt

Leppävirran Kotiseutumuseo			Rahoja
----------------------------	--	--	--------

Aiemmat tiedot

1261 kopeekkaa, jotka löytyivät Moninmäen Latvalan talon vanhan asuinrakennuksen pohjaa purettaessa v. 1972. Leppävirran Kotiseutumuseossa oleva joukko rahoja, joihin liittyy seuraava selostus. "Löysi Moninmäen kylän Latvalan tilan vanhaa asuinrakennuksen pohjaa kaivettaessa kesällä 1972 talon isäntä Pekka Olkkonen kuparirahakätkön. Rahoja oli kaikkiaan 334 kpl, joista suurin osa venäläisiä kopeekoita. Kaikki rahat ovat Suomen sotaa edeltävältä ajalta (ennen 1808) ja koska ne ovat selvästi tulipalossa olleita, niin todennäköisesti ne ovat peräisin Dunckerin osaston Paukarlahdessa 24.6.1808 tuhoaman venäläisen kuormaston sotakassasta. Venäläiset pitivät kuormaston ryöstöön osallistuneita talonpoikia sotarosvoina ja näin ollen talonpojat pakenivat venäläisten kosta peläten Hirvimäen metsiin ja Soisalon saaren sisäosiin kätkien tuhkakasasta keräämänsä rahat piilopaikkoihin, mutta jostain syystä Moninmäen kätkön rahat jäivät noutamatta. Kätkössä 1261 kopeekkaa."

Inventointikertomus

Löytöpaikkaa ei tarkastettu inventoinnin yhteydessä.

Liitteet:

- Kartat:
- Negatiivit:
- Diat:

Leppävirta**Moninmäen metsäautotie****420 04 0037****Perustiedot**

Muinaisjäännöstyyppi Löytöpaikat
Ajoitus: Kivikautinen
Rauhoitusluokka
Lukumäärä: 1

Peruskartta: 3243 04 Moninmäki
Peruskoordinaatit: x= 6925 68, y= 3555 94, z= 92-95
Sijainti: Leppävirran kirkosta 17 km kaakkoon
Alue tai rekisterikylä: Moninmäki

Tutkimukset ja löydöt

Hermann Kinnunen		Irtolöytö	Leppävirran Kotiseutumuseo - kivikirves
------------------	--	-----------	---

Aiemmat tiedot

Leppävirran Kotiseutumuseo - kivikirves. Vetotaipaleen talosta n. 300 m luoteeseen, Moninmäen metsäautotiestä n. 50 m lounaaseen Hermann Kinnunen on löytänyt kivikirveen, jonka antanut 1966 kaivauksen aikaan Luholle, eikä ole sen koommin asiasta kuullut. Veikko Asikainen sanoi esineen tulleen Leppävirran Kotiseutumuseoon.

Inventointikertomus

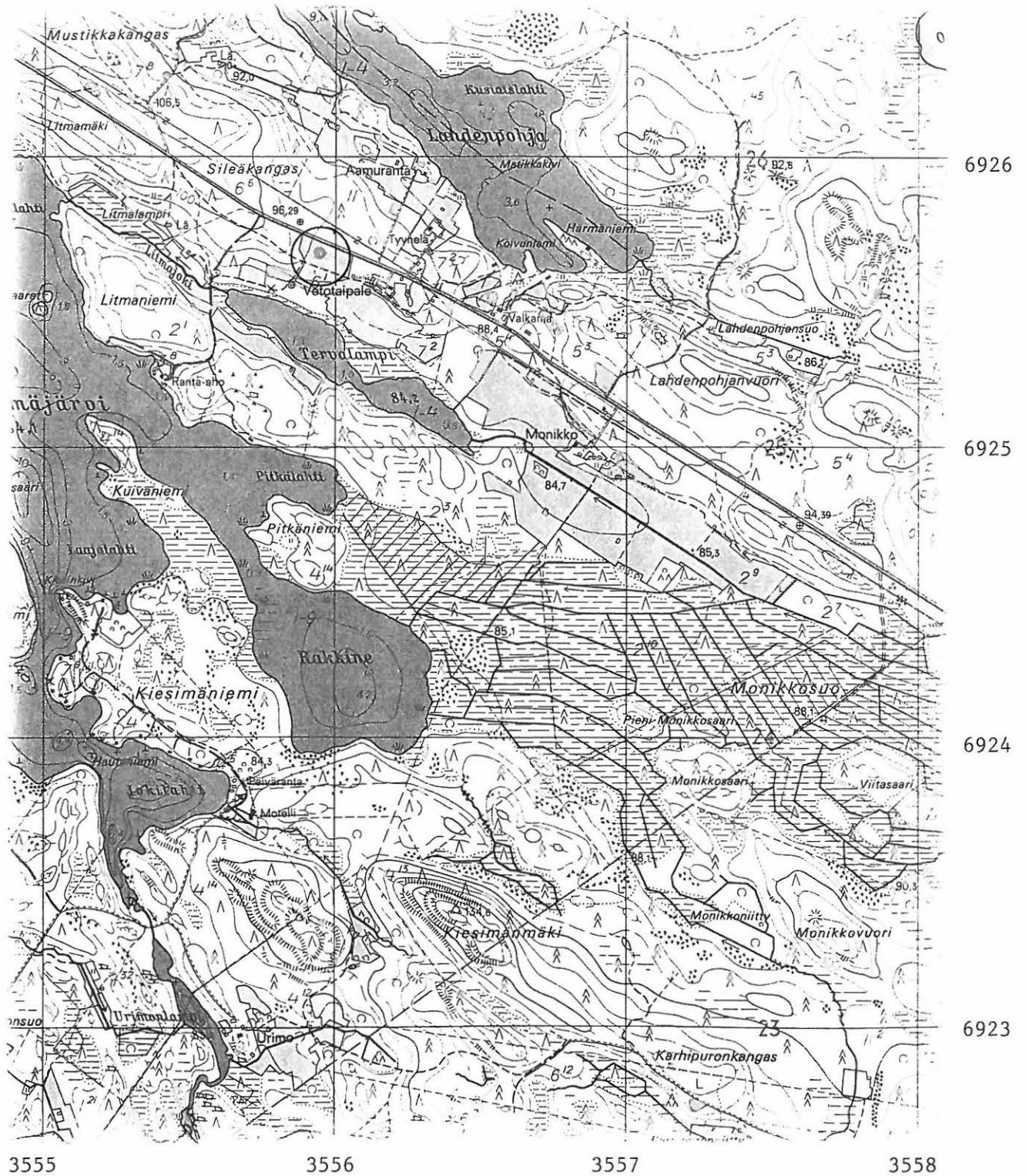
En tarkastanut kohdetta inventoinnin yhteydessä.

Liitteet:

- Kartat: peruskarttaote 1:20000
- Negatiivit:
- Diat:

Ote peruskartasta 1:20000 (3243 04 Moninmäki)

Leppävirta Moninmäen metsäautotie (420 04 0037), merkitty punaisella ja ympäröity.



Leppävirta**Jokilahti****420 04 0038****Perustiedot**

Muinaisjäännöstyyppi Löytöpaikat
Ajoitus: Kivikautinen
Rauhoitusluokka
Lukumäärä: 1

Peruskartta: 3241 11 Konnusvesi
Peruskoordinaatit: 6930-6931 / 3536-3537 Jokilahti ympäristöineen
Sijainti: Leppävuiran kirkosta 4 km länteen
Alue tai rekisterikylä: Leppävirta

Tutkimukset ja löydöt

	1901	Irtolöytö	Viip.M 3831-79 kourutaltoa
--	------	-----------	----------------------------

Aiemmat tiedot

Viipurin Museo G. 3831-79 kourutaltoa. Lp. Leppävirta, Kirkonkylä, Jokilahti E m:n syvyydestä ojattaessa 1901.

Inventointikertomus

Jokilahden sijainti on epävarma ja kohdetta ei voitu tarkastaa inventoinnin yhteydessä.

Liitteet:

- Kartat:
- Negatiivit:
- Diat:

Leppävirta**Peltola****420 04 0039****Perustiedot**

Muinaisjäännöstyyppi Löytöpaikat
Ajoitus: Kivikautinen
Rauhoitusluokka
Lukumäärä: 1

Peruskartta: 3243 02 Leppävirta
Peruskoordinaatit: x= 6933 12, y= 3541 67 (Peltolan tilan koordinaatit)
Sijainti: Leppävirran kirkosta n. 1,2 km koilliseen
Alue tai rekisterikylä: Leppävirta

Tutkimukset ja löydöt

	1894	Irtolöytö	Viiipurin Museo G 2522-33 tasataltta
--	------	-----------	--------------------------------------

Aiemmat tiedot

Viiipurin Museo G 2522-33 tasataltta. Lp. Leppävirta Peltolan maa 1894

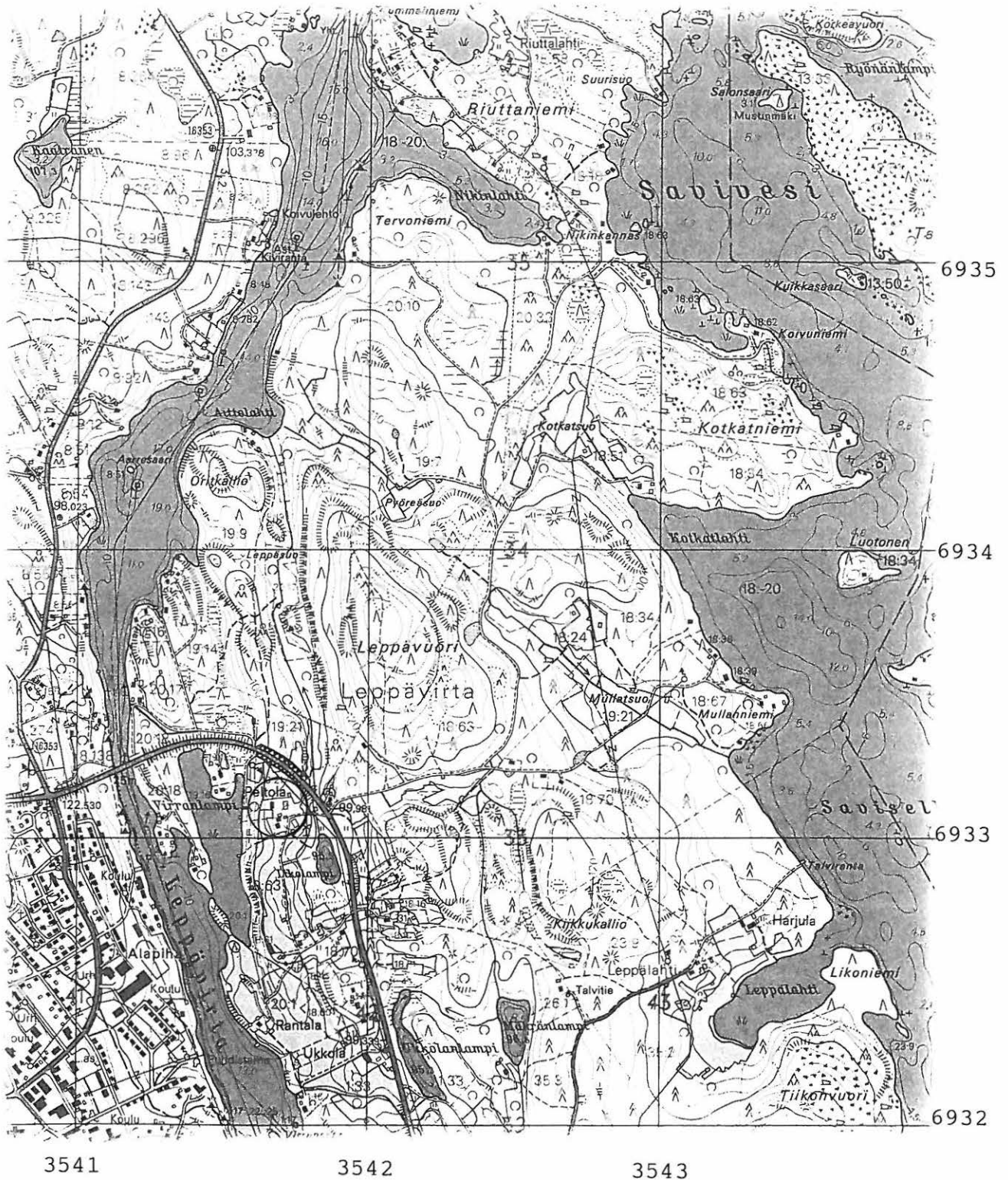
Inventointikertomus

Kohdetta ei tarkastettu inventoinnin yhteydessä. Kyseessä saattaa olla oheiseen karttaotteeseen merkitty Peltolan tila.

Liitteet:

- Kartat: peruskarttaote 1:20000
- Negatiivit:
- Diat:

Ote peruskartasta 1:20000 (3243 02 Leppävirta)
 Leppävirta Peltola (420 04 0039) ympäröity.



Leppävirta**Mustalampi****420 04 0040****Perustiedot**

Muinaisjäännöstyyppi Löytöpaikat
Ajoitus: Kivikautinen
Rauhoitusluokka
Lukumäärä: 1

Peruskartta: 3243 03 Länsi-Saamainen
Peruskoordinaatit: x= 6945 66, y= 3540 49, z= 85-90 (mökin Oriniemi 2 koordinaatit)
Sijainti: Leppävirran kirkosta 13,6 km pohjoiseen
Alue tai rekisterikylä: Reinikkala

Tutkimukset ja löydöt

Ville Iivanainen		Irtolöytö	Kolme kivikirvestä, tulisija, suksi
Lauri Pohjakallio	1976	Inventointi	

Aiemmat tiedot

Kolme kivikirvestä (säilytyspaikka ei ole tiedossa). Mv. Pekka Torvisen kirje 19-9-63, Leppävirta Reinikkala Pehintaipale. 3 kivikirvestä ja tulisija. Löytäjä Ville Iivanainen (kuollut). Leski Hilja I. os. Huovinen elää Leppävirran vanhainkodissa (lähes 80-vuotias). Löytö tehty sotien jälkeen, ehkä 10 v. sitten. Löytöpaikka: Reinikkala no:2 Oriniemi (Nurkkala) Leppävirta. Heti löydön tapahduttua löytäjä luovutti kirveet kunnan rakennusmestarille, joka lupasi toimittaa ne Kansallismuseolle. Koska löytöpalkkiota ei ole tullut löytäjälle eikä leskelle, on oletettavissa, että joko rak.mest. on itse sen nostanut tai pitänyt itse kirveet. (Lähistöltä löytyneestä kirveestä on toiselle miehelle maksettu 40 mk.) Löytäjän leski pystyy näyttämään löytöpaikan ja tulisijan. Lähistöltä on löytynyt myös suksi (leveä), joka kuitenkin meni lapion iskuista kappaleiksi.

Lauri Pohjakallio 1976: Pehintaipaleen talossa tiedettiin kertoa, että Iivanainen olisi löytänyt esineet rakennuksen perustusta kaivaessaan ja rakennusmestari Roive olisi vienyt ne mennessään. Muita asiasta tietoisia en tavannut. Löytöpaikka on Reinikkalan kylää, tila on Oriniemi 2 (Nurkkala) ja omistaja Ulla Hyvärinen os. Kuopio. Mökki on peruskartalla 3243 03 Länsi-Saamainen, x= 6945 66, y= 3540 49, z= 85-90. Kävin inventointiin liittyen löytöpaikalla. Autiona oleva mökki on Mustalammen länsirannalla. Hiekkarinne viettää koilliseen ja mökin kohdalla on tasainen terassi, jonka jälkeen n. 20 m rantaan päin mennessä on jyrkähkö lasku. Maaston muoto on asuinpaikalle sovelias. Paikka on piha-aluetta. Mitään mainittavaa en siellä kuitenkaan havainnut.

Inventointikertomus

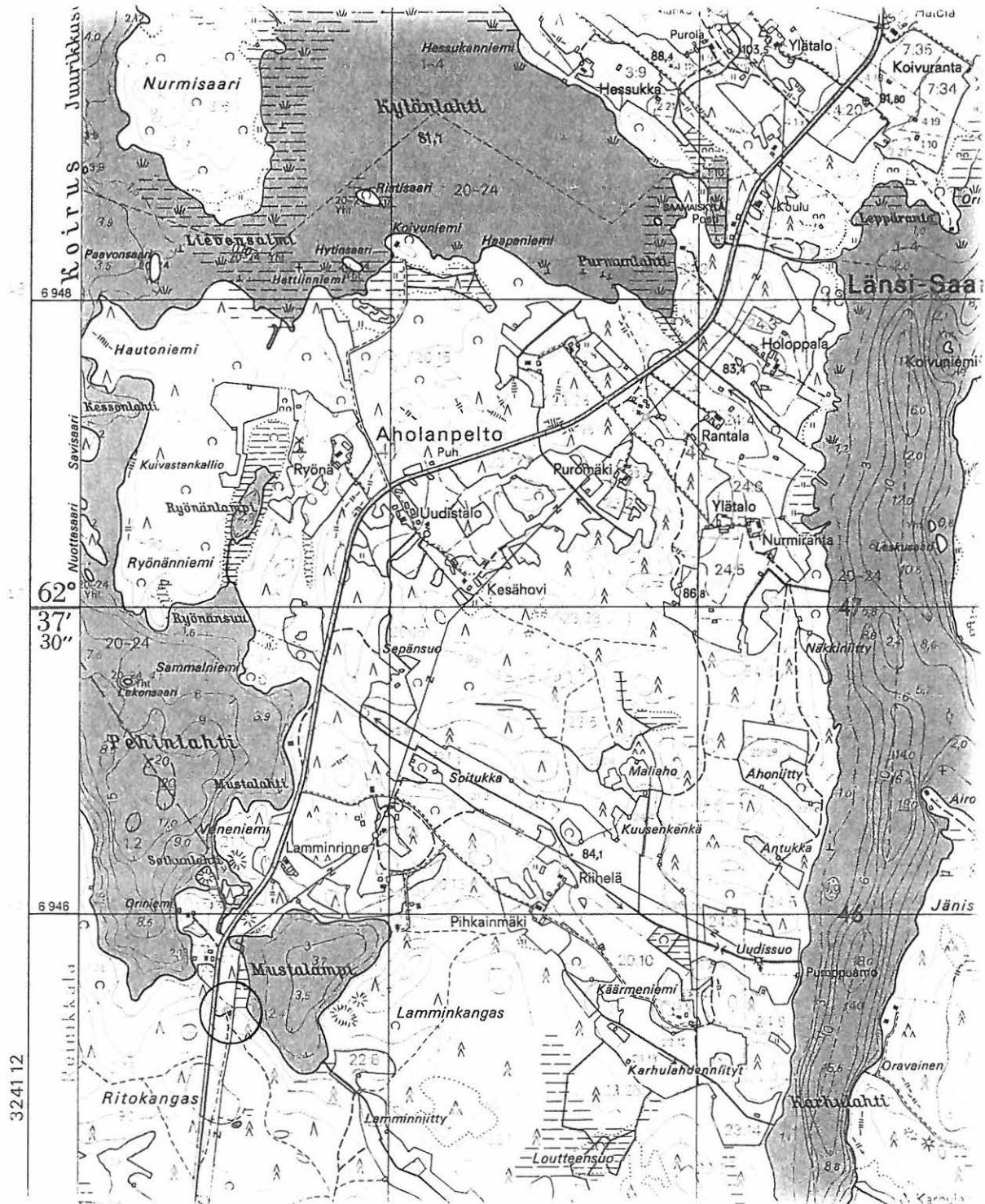
Kohdetta ei tarkastettu inventoinnin yhteydessä.

Liitteet:

- Kartat: peruskarttaote 1:20000
- Negatiivit:
- Diat:

Ote peruskartasta 1:20000 (3243 03 Länsi-Saamainen)

Leppävirta Mustalampi (420 04 0040) merkitty punaisella ja ympäröity.



3540

3541

3542

Leppävirta**Unimäki****420 04 0041****Perustiedot**

Muinaisjäänöstyyppi Löytöpaikat
Ajoitus: Kivikautinen
Rauhoitusluokka
Lukumäärä: 1

Peruskartta: 3241 09 Mäkrämäki
Peruskoordinaatit: x= 6940 90, y= 3525 87 (Unimäen tilan koordinaatit)
Sijainti: Leppävuiran kirkosta 17 km luoteeseen
Alue tai rekisterikylä: Kotalahti

Tutkimukset ja löydöt

	1910	Irtolöytö	Kivikirves ja kivipiilu
--	------	-----------	-------------------------

Aiemmat tiedot

Kivikirves ja kivipiilu - säilytyspaikasta ei ole tietoa. Lappu Museoviraston arkeologian osaston arkistossa: Leppävuiran pitäjässä Kotalahden kylässä Gustaa Wilkko Wehviläisellä pitäs olla kivikirves ja kivipiilu ja G.W. Vehviläinen asuu Unimäki nimisessä talossa Leppävuiran pitäjässä, Kotalahden kylässä.

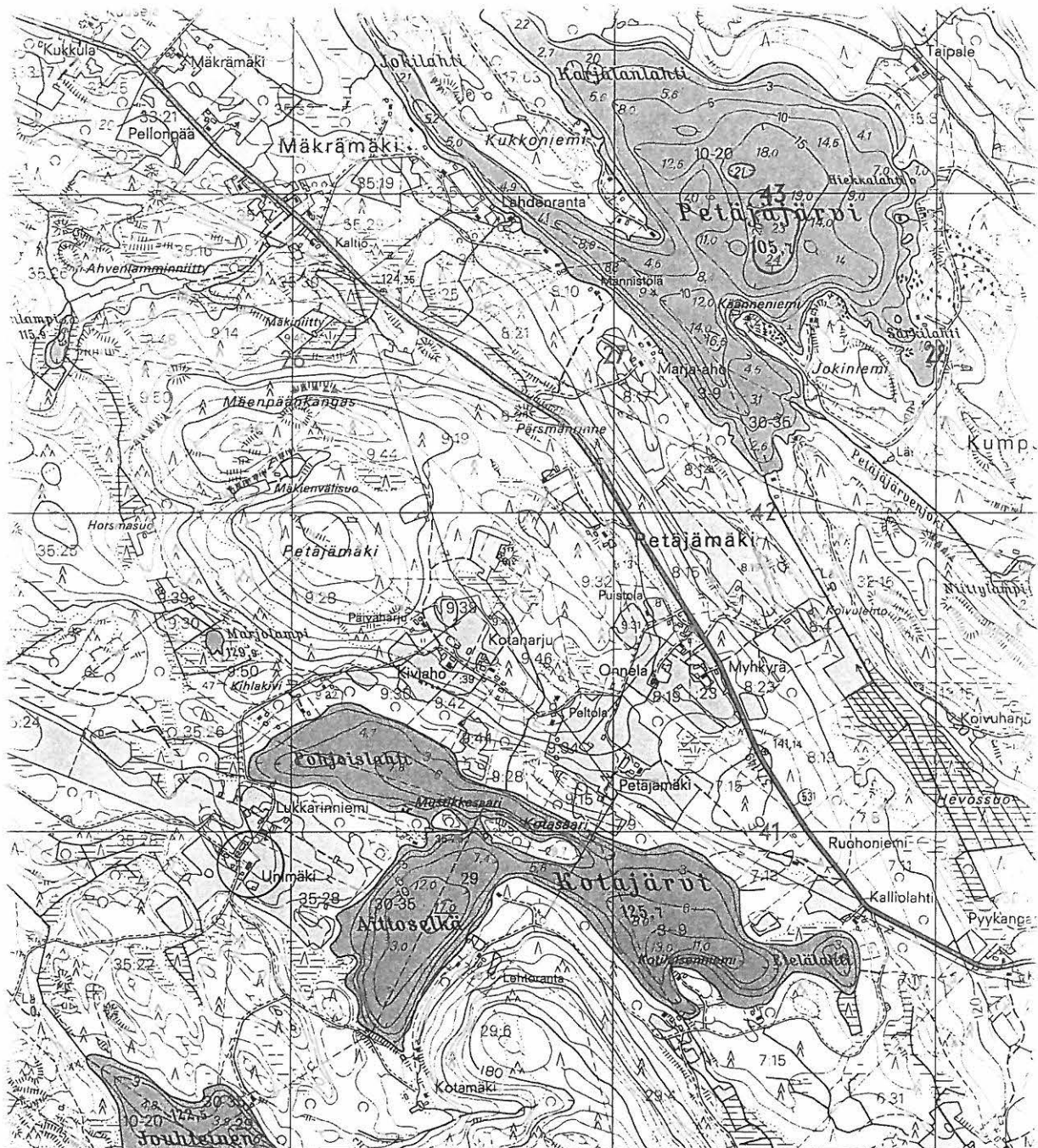
Inventointikertomus

Kohdetta ei tarkastettu inventoinnin yhteydessä.

Liitteet:

- Kartat: peruskarttaote 1:20000
- Negatiivit:
- Diat:

Ote peruskartasta 1:20000 (3241 09 Mäkrämäki)
 Leppävirta Unimäki (420 04 0041), tila ympäröity.



6943

6942

6941

6940

27° 30' 10" m 00" s

Nak = - 8°

326 327 328

326 327 328

Perustiedot

<i>Muinaisjäännöstyyppi</i>	Löytöpaikat
<i>Ajoitus:</i>	Kivikautinen
<i>Rauhoitusluokka</i>	
<i>Lukumäärä:</i>	1
<i>Peruskartta:</i>	3243 08 Näätänmaa
<i>Peruskoordinaatit:</i>	x= 6933 40, y= 3563 10
<i>Sijainti:</i>	Leppävirran kirkosta 22 km itään
<i>Alue tai rekisterikylä:</i>	Näätänmaa

Tutkimukset ja löydöt

Herman Parkkonen		Irtolöytö	Kourutaltoa (O.W.Petmanin kokoelmat)
Lauri Pohjakallio	1976	Inventointi	
Petro Pesonen	1998	Inventointi	
Timo Jussila	1998	Inventointi	

Aiemmat tiedot

Hautausmaalta löydetty kourutaltoa (O.W.Petmanin kokoelmat). L. Herman Parkkonen (Leppävirta, Haapamäki n:o 2) n. 25 v sitten Leppävirran pit. Näädänmaan kylästä hautausmaalta hautaa kaivaessaan Suvasveden rannasta ehkä 150 m päästä. Läheltä maan pintaa ruskeasta hiekasta. Esine on kuulunut piiriesimies O.W.Petmanin kokoelmiin, joka kirjoittaa verifikaatissa näin: "Toistaiseksi en tahdo luopua esineestä, sillä jatkan keräilyä ja sitten kerran järjestän testamenttisäätiön, jossa määrään esineistä kuka ne saa." Petmanin osoite: Kohmansalo, Pouhansaari, toinen osoite Riistavesi.

Lauri Pohjakallio 1976: Tarkastin Näätänmaan hautausmaan, joka on koordinaatein merkityllä paikalla. Se on hiekkamaata, mutta mitään mainittavaa en paikalla havainnut. 5.10.1976 pidetyssä Leppävirran museo- ja kotiseutulautakunnan kokouksessa pj. kertoi, että joku myöhempi haudankaivaja olisi kertonut kaivaneensa tulisijan. Haudan sijainti ei ole selvillä, mutta Näädänmaan hautausmaalla joka tapauksessa. Koordinaatein merkitystä hautausmaasta 600 m etelään on kartan mukaan toinen hautausmaa, jonka olemassaolon tiedostin vasta kertomusta laatiessani. Sitä en siis ole tarkastanut.

Timo Jussila 1998: Sijainti: Paikka sijaitsee Turpeensalmen sillasta 5.3 km NE. Huomiot: Kourutaltoa, hukassa? Hautausmaa.

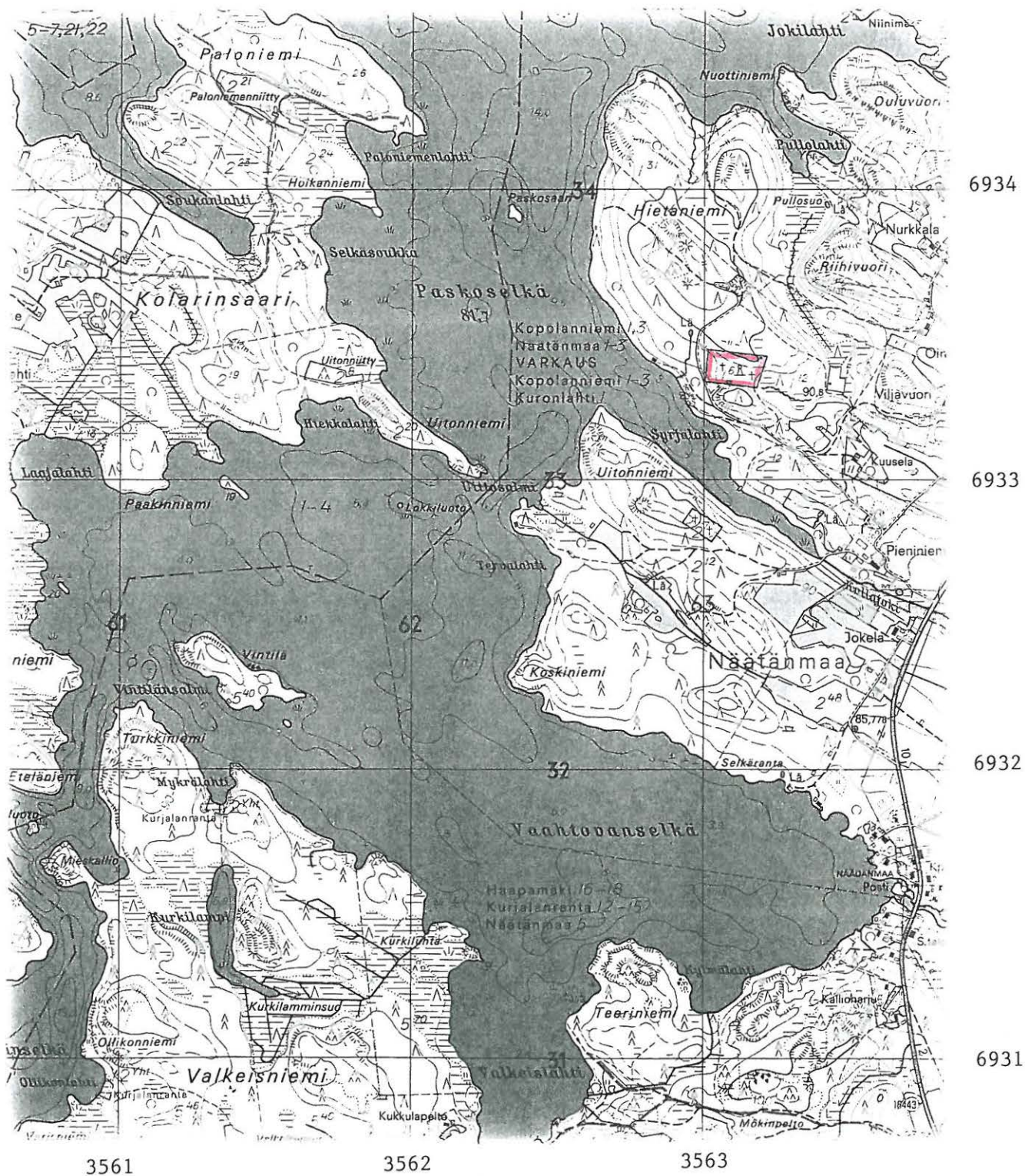
Inventointikertomus

Leppävirran inventoinnin yhteydessä tarkastelimme harrastaja -arkeologi Markus Haraldin kanssa hautausmaan avoinna olevia hiekkakohtia, havaitsematta kuitenkaan mitään muinaisjäännökseen viittaavaa. Maaperä on hiekkaa.

Liitteet:

- Kartat: peruskarttaote 1:20000
- Negatiivit:
- Diat:

Ote peruskartasta 1:20000 (3243 08 Näätänpää)
 Leppävirta Hautausmaa (420 04 0042), hautausmaa merkitty punaisella.



Perustiedot

<i>Muinaisjäänöstyyppi</i>	Löytöpaikat
<i>Ajoitus:</i>	Kivikautinen
<i>Rauhoitusluokka</i>	
<i>Lukumäärä:</i>	1
<i>Peruskartta:</i>	3243 12 Pouhansaari
<i>Peruskoordinaatit:</i>	x= 6941 70, y= 3572 30 (+/- 200 m)
<i>Sijainti:</i>	Leppävirran kirkosta 33 km itäkoilliseen
<i>Alue tai rekisterikylä:</i>	Haapamäki

Tutkimukset ja löydöt

Armas Räsänen		Irtolöytö	Tasataltan teräpuolisko (O.W.Petmanin kok)
Timo Jussila	1998	Inventointi	

Aiemmat tiedot

Tasataltan teräpuolisko (O.W.Petmanin kokoelmat). Kivinen höylänteriä löytyi kyntäessä peltoa. Puhdistuksessaan esinettä löytäjä (Armas Räsänen) koputteli sitä ja terä katkesi, yläpään Räsänen jätti peltoon. Heinävesi-Kypärä n:o 4. Hackman & Co. omistaman joentauksen torpan pellost. Kuolemajoen rannasta n. 20 metrin päästä. Kuolemajoen rannasta niin kuin sanottu noin 20 metriä koskisahin alaosaasta kaakkoista kohti. O.W.Petman on tarkastellut löytöpaikkaa ja totesi hiilensekaista multaa. Samalta paikalta Räsänen on löytänyt jonkinlaisen rautakuulan joka on viety Kuopion Museoon. Koskenpohjasta on samasta kohden löydetty 1931 myllyä rakennettaessa härkinmyllyn siipitukin aluskivi (alalaakeri), jossa oli navan reikä. Löytöpaikan ohi laskeva Kuolemanjoki päättyy n. E km Suvasveden Kuolemalahteen.

Timo Jussila 1998: Jussilan inventointikertomuksessa ilmeisesti sama esine on merkitty Petroskoin Museoon.

Inventointikertomus

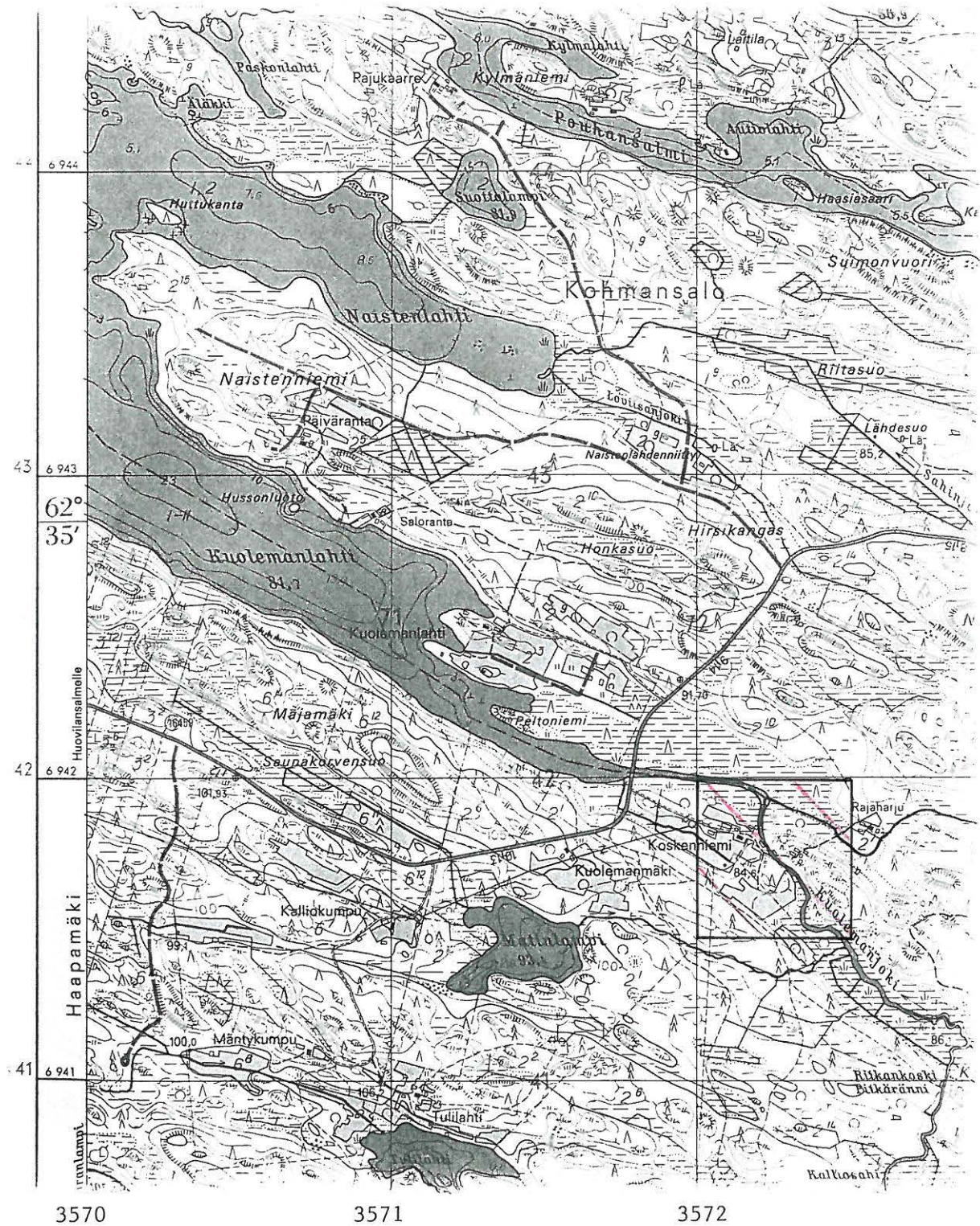
Kohdetta ei tarkastettu inventoinnin yhteydessä.

Liitteet:

- Kartat: peruskarttaote 1:20000
- Negatiivit:
- Diat:

Ote peruskartasta 1:20000 (3243 12 Pouhansaari)

Leppävirta Kuolemanjoki (420 04 0043), summittainen löytöalue viivoitettu punaisella.



Leppävirta**Horsmalahti 2****420 04 0044****Perustiedot**

Muinaisjäännoistyyppi Löytöpaikat
Ajoitus: Kivikautinen
Rauhoitusluokka
Lukumäärä: 1

Peruskartta: 3243 06 Tuppurinmäki
Peruskoordinaatit: x= 6941 92, y= 3558 72 (Horsmalahden talo, saattaa olla löytöpaikka)
Sijainti: Leppävirran kirkosta 20,6 km koilliseen
Alue tai rekisterikylä: Kurjalanranta

Tutkimukset ja löydöt

		Irtolöytö	KuM 2547 eläinpääase
--	--	-----------	----------------------

Aiemmat tiedot

KuM 2547 eläinpääase. Reiällinen eläinpääase, lähes suiponsoikea. Mahdollisesti karhun pää. Luettelon mukaan saatu Kuopion Museoon 1913 yliopp. Miettisen ja Ruuthin kautta yhdessä kahden reikäkiven (KuM 2545 ja 2546) kanssa Kuopion pitäjän Horsmalahden kylän Horsmalahden talon Hoikan mökiltä, missä niitä on käytetty taikakaluina. Kuopion alueelta ei kuitenkaan tunneta Horsmalahtea. Sen sijaan Vehmersalmella (erotettu Kuopiosta 1899, ero toteutunut 1920) on Horsmastenlahden kylä ja talo. Myös Leppävirroilla on Horsmalahden talo. PP: Horsmalahden talo on Kurjalanrannan kylässä, talon mailta on muitakin löytöjä (KM 15747, kohde 420 04 0012).

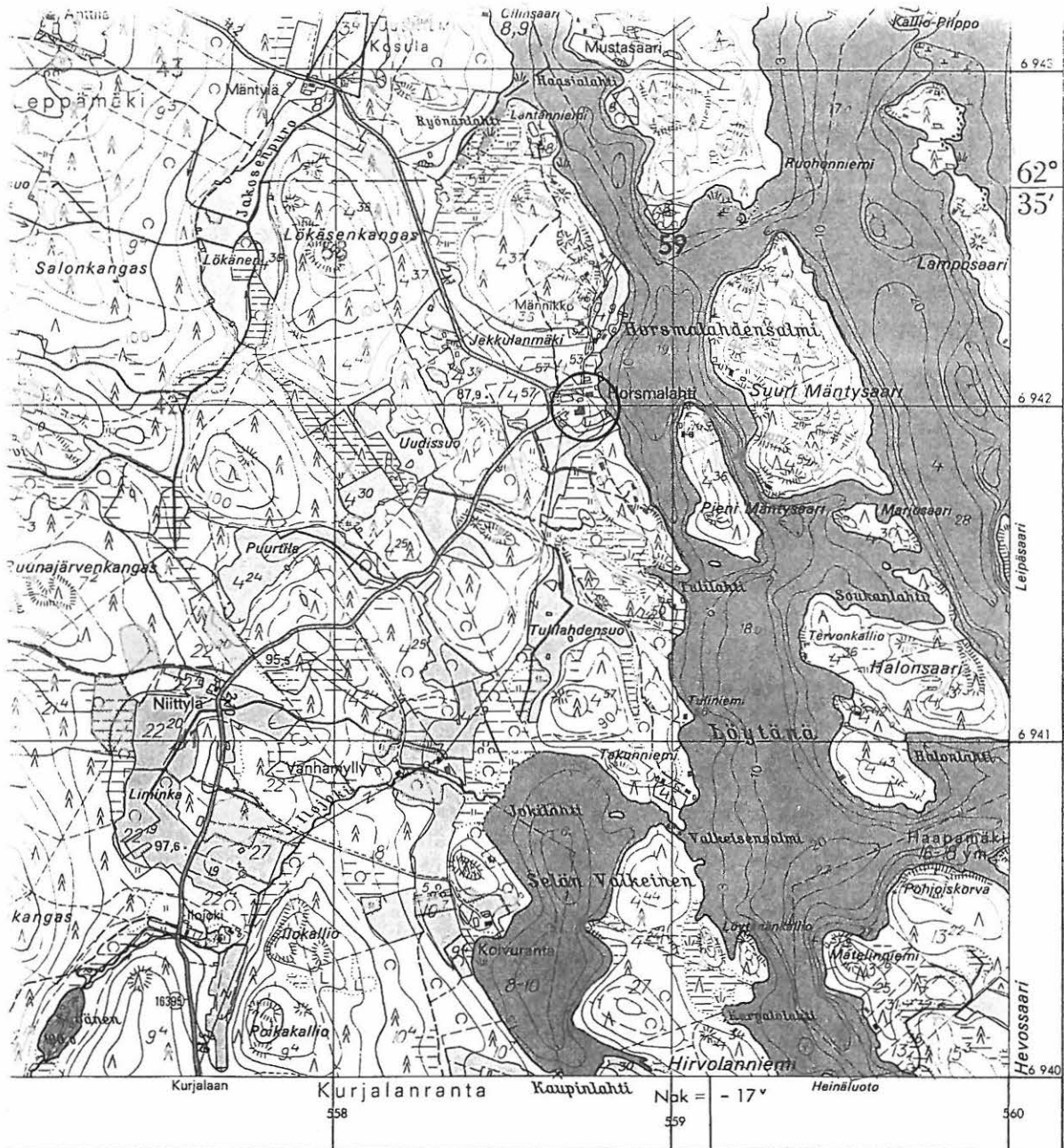
Inventointikertomus

Kohdetta ei tarkastettu inventoinnin yhteydessä.

Liitteet:

- Kartat: peruskarttaote 1:20000
- Negatiivit:
- Diat:

Ote peruskartasta 1:20000 (3243 06 Tuppurinmäki)
Leppävirta Horsmalahi 2 (420 04 0044) ympäröity.



1969 S. Kuusisto

MAANMITTAUSHALLITUKSEN KARTTAPAINO HELSINKI 1974

58

59

60

PÄÄLLEPAINATUS 1985

1:10 000 v. 1988. Osa muutoksista on painettu vio-
piirroksella korjattu täydellisesti.
Historiallinen kartta on saatavana läänin maanmittauskonttorista

Leppävirta**Niinimäki****420 04 0045****Perustiedot**

Muinaisjäännöstyyppi Löytöpaikat
Ajoitus: Kivikautinen
Rauhoitusluokka
Lukumäärä: 1

Peruskartta: 3243 07 Niinimäki
Peruskoordinaatit:
Sijainti: Mahdollisesti tällä peruskartalla
Alue tai rekisterikylä: Niinimäki

Tutkimukset ja löydöt

Aku Laitinen	1932	Irtolöytö	KuM 2866 kiviveitsi
--------------	------	-----------	---------------------

Aiemmat tiedot

KuM 2866 kiviveitsi. Löytyi maantien kaivauksessa n. 50 cm syvyydeltä, muita esineitä ei löytynyt. Löydetty lokak. 1932. Luov. Aku Laitinen, Leppävirta, syksyllä 1932. PP: Pohjakallion inventointikertomuksessa esineen mainitaan löytyneen Heinävedeltä, mitään perusteita tälle ei kuitenkaan ilmoiteta.

Inventointikertomus

Kohdetta ei tarkastettu inventoinnin yhteydessä.

Liitteet:

- Kartat:
- Negatiivit:
- Diat:

Leppävirta**Niemelä****420 04 0046****Perustiedot**

Muinaisjäännöstyyppi Löytöpaikat
Ajoitus: Kivikautinen
Rauhoitusluokka
Lukumäärä: 1

Peruskartta:
Peruskoordinaatit:
Sijainti:
Alue tai rekisterikylä: Huovilansalmi

Tutkimukset ja löydöt

Albin Kinnunen	1912	Irtolöytö	KuM 1285 kivitalta
----------------	------	-----------	--------------------

Aiemmat tiedot

KuM 1285 kivitalta. Löytöpaikka on vanha luonnonniitty, kyynärän syvältä kovasta savesta. Luov. Albin Kinnunen 20.3.1912.

Inventointikertomus

Kohdetta ei tarkastettu inventoinnin yhteydessä.

Liitteet:

- Kartat:
- Negatiivit:
- Diat:

Leppävirta**Hietasaari****420 00 0001****Perustiedot**

Muinaisjäännytyystyyppi Työpaikat, pyyntikuoppa?
Ajoitus: Esihistoriallinen?
Rauhoitusluokka 2/3
Lukumäärä: 1

Peruskartta: 3243 04 Moninmäki
Peruskoordinaatit: x= 6922 08, y= 3552 36, z= 85
Sijainti: Leppävirran kirkosta 15 km kaakkoon
Alue tai rekisterikylä: Moninmäki

Tutkimukset

Petro Pesonen	1998	Inventointi
---------------	------	-------------

Lyhyt kohdekuvaus Mahdollinen pyyntikuoppa löytyi 6.8.1998 Leppävirran inventoinnin yhteydessä Unnukan Hietasaaresta, joka on hiekkainen, pitkä saari Unnukan koillisrannan tuntumassa. Kuoppa sijaitsee saaren itäisemmässä, kapeassa osassa, n. 800 m saaren kaakkoiskärjestä luoteeseen. Kuoppa on halkaisijaltaan n. 2 m ja syvyydeltään n. 80 cm.

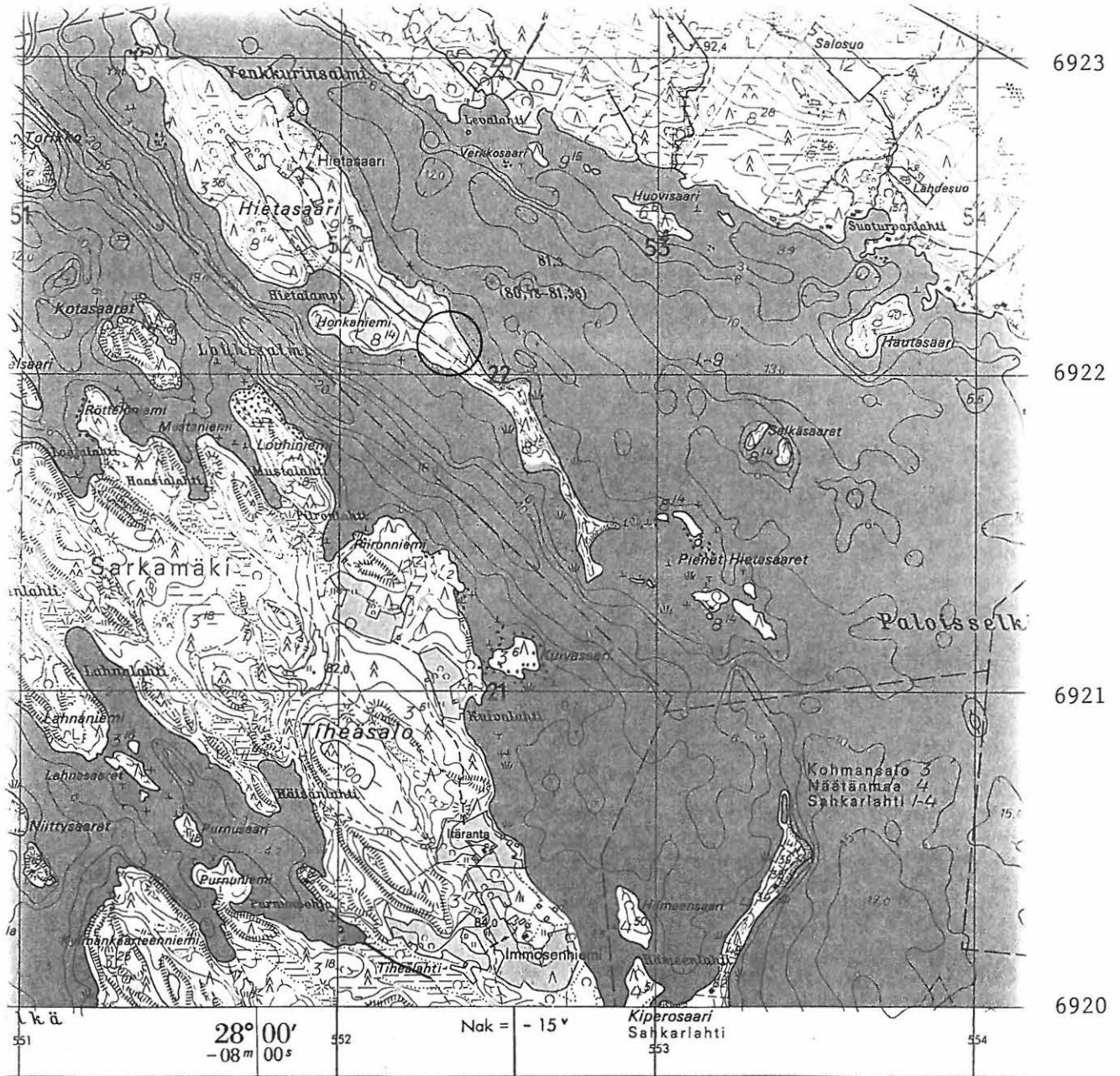
Inventointikertomus

Mahdollinen pyyntikuoppa löytyi 6.8.1998 Leppävirran inventoinnin yhteydessä Unnukan Hietasaaresta, joka on hiekkainen, pitkä saari Unnukan koillisrannan tuntumassa. Kuoppa sijaitsee saaren itäisemmässä, kapeassa osassa, n. 800 m saaren kaakkoiskärjestä luoteeseen. Kuoppa on halkaisijaltaan n. 2 m ja syvyydeltään n. 80 cm. Saarella on tämän kuopan lisäksi kaksi suurta painauma (20 x 15 m) n. 100 m luoteeseen, joihin tein koekuoppia. Näissä ei kuitenkaan ollut löytöjä, sen sijaan mahdollista likamaata. Varmoina asumuspainanteina niitä ei voine kuitenkaan pitää.

Liitteet:

- Kartat: peruskarttaote 1:20000
- Negatiivit:
- Diat:

Ote peruskartasta 1:20000 (3243 04 Moninmäki)
 Leppävirta Hietasaari (420 00 0001), merkitty punaisella ja ympäröity.



51

52

53

54



1 000 50

Perustiedot

<i>Muinaisjäännöstyyppi</i>	Työpaikat, pyyntikuoppia?
<i>Ajoitus:</i>	Esihistoriallinen?
<i>Rauhoitusluokka</i>	2/3
<i>Lukumäärä:</i>	2
<i>Peruskartta:</i>	3243 04 Moninmäki
<i>Peruskoordinaatit:</i>	x= 6925 64, y= 3555 87, z= 95
<i>Sijainti:</i>	Leppävirran kirkosta 17 km itäkaakkoon.
<i>Alue tai rekisterikylä:</i>	Moninmäki

Tutkimukset

Petro Pesonen	1998	Inventointi
---------------	------	-------------

Lyhyt kohdekuvaus

Vetotaipaleen mahdolliset pyyntikuopat sijaitsevat Sileäkankaalla, Moninmäen tien ja Vetotaipaleen peltojen välisellä alueella, Vetotaipaleen talosta länteen johtavan pelto/metsäautotien tuntumassa, toinen kuoppa aivan tien eteläpuolella, lähellä etelään lähtevän peltotien risteystä ja toinen tästä n. 50 m pohjoiseen, lähellä pienen kuusikkometsän reunaa, joka on mäntykankaan ja pellon mainitun pelto/metsäautotien pohjoispuolella. Molemmat kuopat ovat halkaisijaltaan n. 3 m.

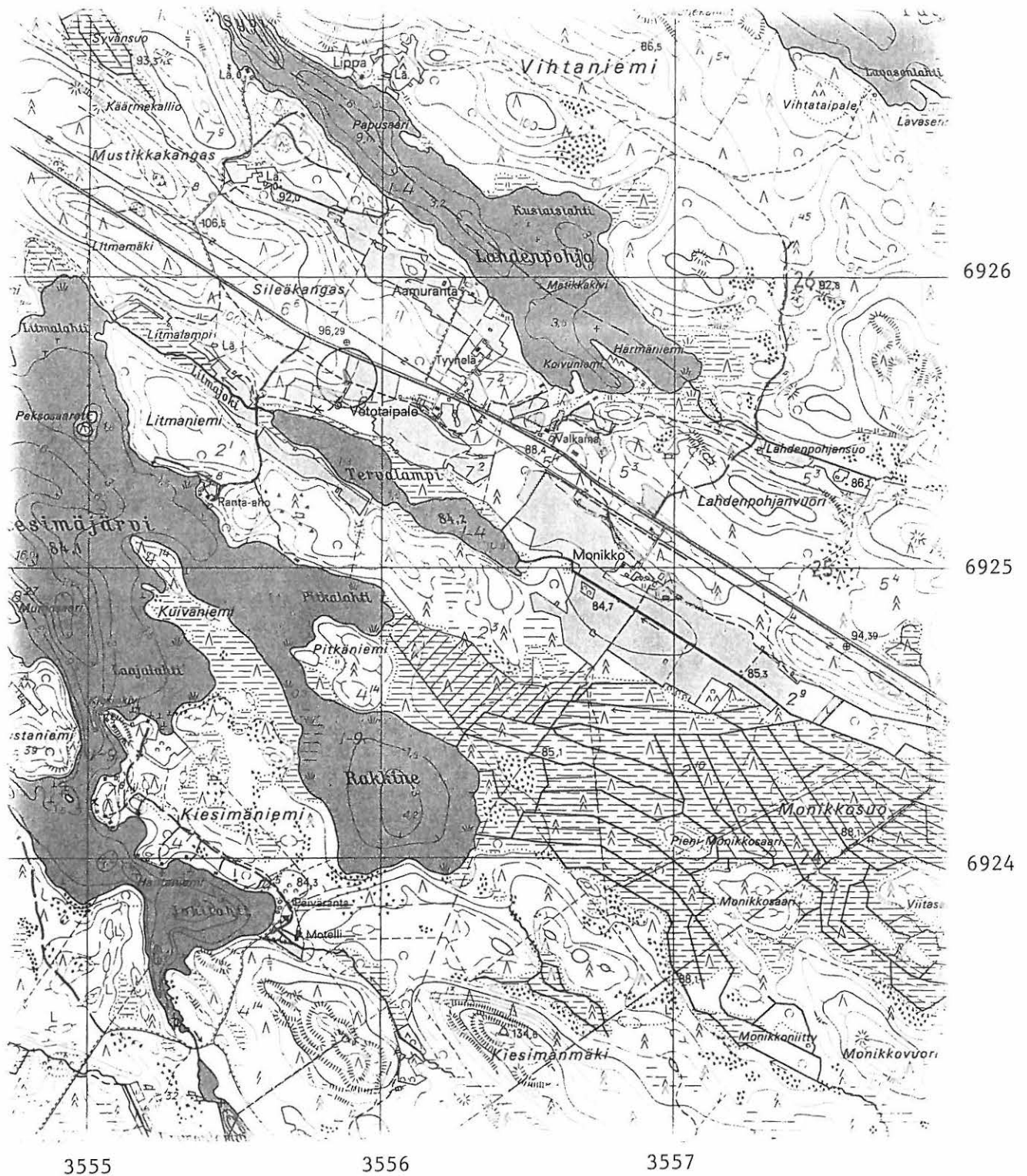
Inventointikertomus

Vetotaipaleen mahdolliset pyyntikuopat sijaitsevat Sileäkankaalla, Moninmäen tien ja Vetotaipaleen peltojen välisellä alueella, Vetotaipaleen talosta länteen johtavan pelto/metsäautotien tuntumassa, toinen kuoppa aivan tien eteläpuolella, lähellä etelään lähtevän peltotien risteystä ja toinen tästä n. 50 m pohjoiseen, lähellä pienen kuusikkometsän reunaa, joka on mäntykankaan ja pellon mainitun pelto/metsäautotien pohjoispuolella. Molemmat kuopat ovat halkaisijaltaan n. 3 m.

Liitteet:

- Kartat: peruskarttaote 1:20000
- Negatiivit:
- Diat:

Ote peruskartasta 1:20000 (3243 04 Moninmäki)
 Leppävirta Vetotaipale 3 (420 00 0002) merkitty punaisella ja ympäröity.



Leppävirta**Karvonkangas S****420 00 0003****Perustiedot**

Muinaisjäännytyystyyppi Maarakenteet, kuoppia
Ajoitus: Historiallinen
Rauhoitusluokka
Lukumäärä: 1

Peruskartta: 3243 02 Leppävirta
Peruskoordinaatit: x= 6935 42, y= 3548 80, z= 95-100
Sijainti: Leppävirran kirkosta 9 km itäkoilliseen
Alue tai rekisterikylä: Mustinmäki

Tutkimukset

Petro Pesonen	1998	Inventointi
---------------	------	-------------

Lyhyt kohdekuvaus Kaksi suppilomaista, halkaisijaltaan 3-metristä kuoppaa.

Inventointikertomus

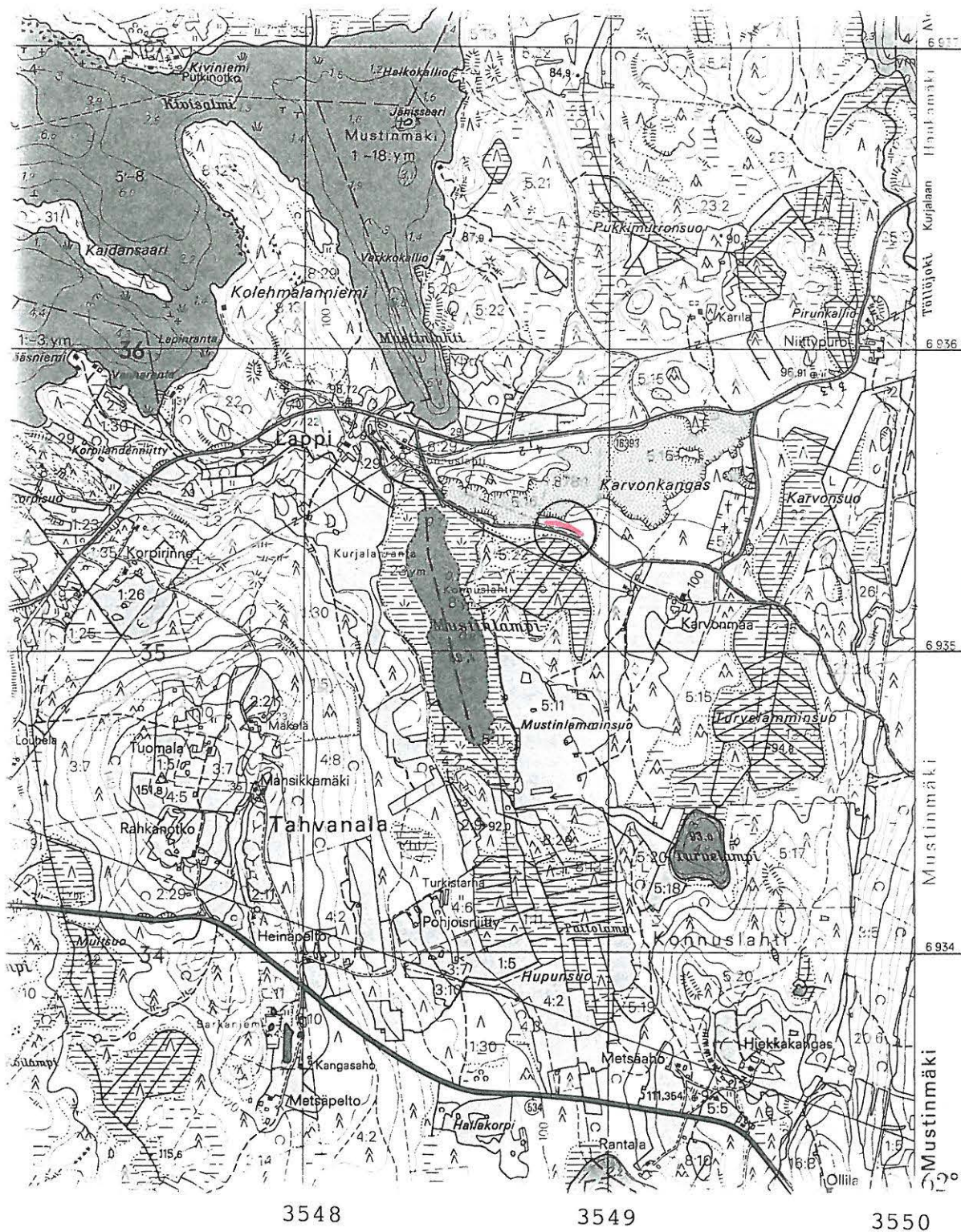
Kuopat sijaitsevat Karvonkankaan etelälaidalla, hiekkakuopan ja tien välisellä metsäalueella. Paikalla on kaksi, halkaisijaltaan n. 3 m olevia kuoppia, jotka ovat suppilomaisia, suhteellisen syviä. Ne eivät vaikuta hyvin vanhoilta, mutta saattavat siltikin olla esim. pyyntikuoppia.

Liitteet:

- Kartat: peruskarttaote 1:20000
- Negatiivit:
- Diat:

Ote peruskartasta 1:20000 (3243 02 Leppävirta)

Leppävirta Karvonkangas S (420 00 0003) merkitty punaisella ja ympäröity.



Perustiedot

<i>Muinaisjäännöstyyppi</i>	Valmistuspaikat, tervahauta
<i>Ajoitus:</i>	Historiallinen
<i>Rauhoitusluokka</i>	
<i>Lukumäärä:</i>	1
<i>Peruskartta:</i>	3234 06 Rauhamäki
<i>Peruskoordinaatit:</i>	x= 6917 34; y= 3554 40, z= 98-99
<i>Sijainti:</i>	Leppävirran kirkosta 19 km kaakkoon
<i>Alue tai rekisterikylä:</i>	Palvalahti

Tutkimukset

Petro Pesonen	1998	Inventointi
---------------	------	-------------

Lyhyt kohdekuvaus

Tervahauta sijaitsee korkealla törmällä joka laskee jyrkäkkösti Hiisimäen kaakkoispuolella olevaan Martinlampeen, aivan mäen kaakkoiskärjessä. Tervahauta on halkaisijaltaan 7 m ja se on n. 1,5 m syvä. Tervahaudasta joitakin kymmeniä metrejä pohjoiseen, myöskin harjun törmällä on kaksi pientä hieman suorakaiteen muotoista kuoppaa, toinen kooltaan 3 x 2,5 m ja syvyydeltään 50 cm, toinen samansyvyinen, mutta pienempi, 2 x 1 m. Mahdollisesti ko. kuopat liittyvät myös tervanpolttoon - ne saattavat olla esim. hiilimiiluja.

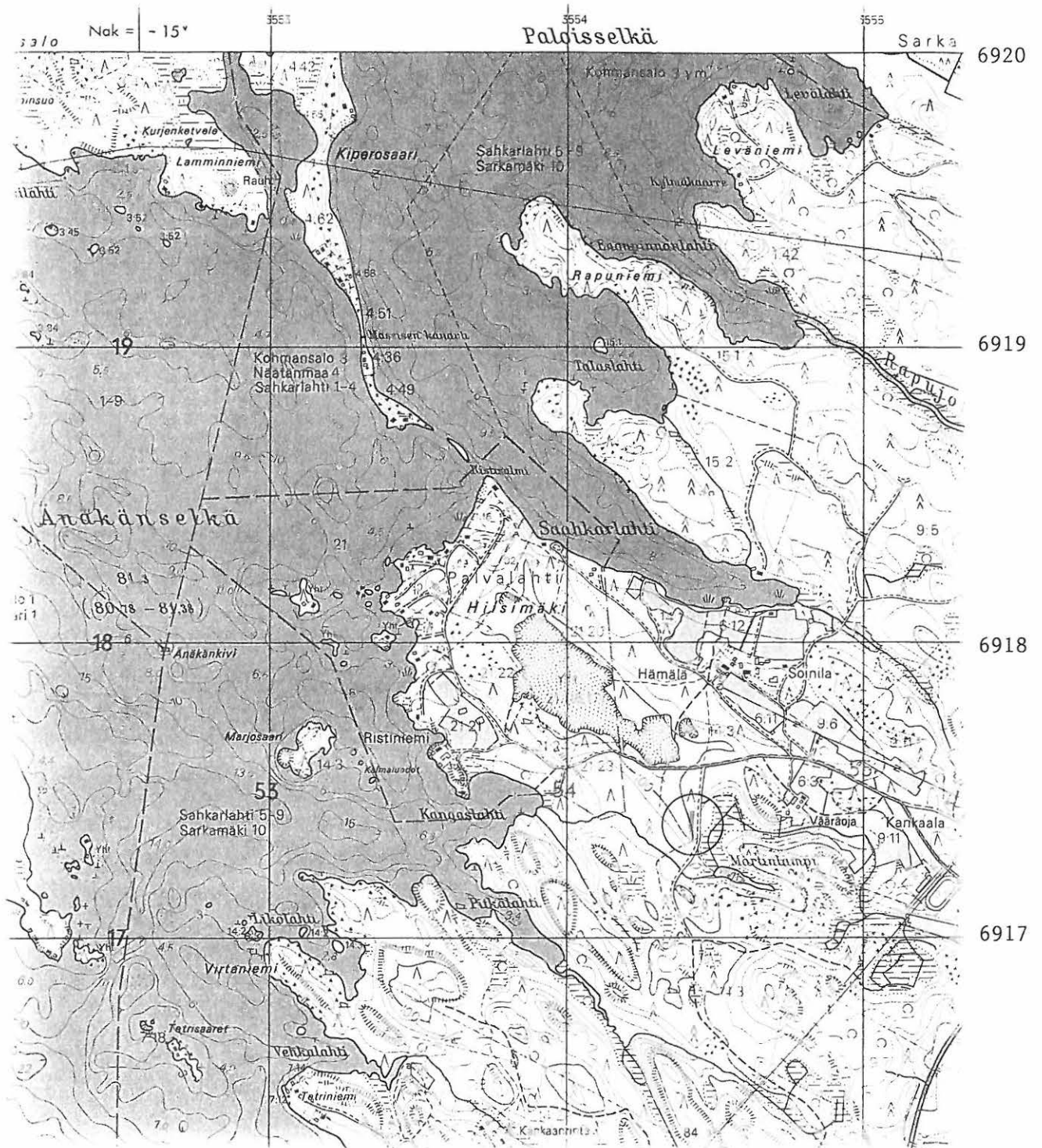
Inventointikertomus

Hiisimäen Martinlammen tervahaudan huomasi Leppävirran inventoinnin yhteydessä 4.8.1998 etsiessäni Hiisimäen kaakkoispäästä kivikautisia asuinpaikkoja. Tervahauta sijaitsee korkealla törmällä joka laskee jyrkäkkösti Martinlampeen, aivan mäen kaakkoiskärjessä. Tervahauta on halkaisijaltaan 7 m ja se on n. 1,5 m syvä. Tervahaudasta joitakin kymmeniä metrejä pohjoiseen, myöskin harjun törmällä on kaksi pientä hieman suorakaiteen muotoista kuoppaa, toinen kooltaan 3 x 2,5 m ja syvyydeltään 50 cm, toinen samansyvyinen, mutta pienempi, 2 x 1 m. Mahdollisesti ko. kuopat liittyvät myös tervanpolttoon - ne saattavat olla esim. hiilimiiluja.

Liitteet:

- Kartat: peruskarttaote 1:20000
- Negatiivit:
- Diat:

Ote peruskartasta 1:20000 (3234 06 Rauhamäki)
 Leppävirta Martinlampi (420 00 0004), merkitty punaisella ja ympäröity.



Leppävirta**Hiisimäki NW****420 00 0005****Perustiedot**

Muinaisjäännöstyyppi Valmistuspaikat, tervahauta
Ajoitus: Historiallinen
Rauhoitusluokka 3
Lukumäärä: 1

Peruskartta: 3234 06 Rauhamäki
Peruskoordinaatit: x= 6918 22, y= 3553 60, z= 89
Sijainti: Leppävirran kirkosta 19 km kaakkoon
Alue tai rekisterikylä: Palvalahti

Tutkimukset

Petro Pesonen	1998	Inventointi
---------------	------	-------------

Lyhyt kohdekuvaus Tervahauta sijaitsee Unnukan kaakkoisrannalla, Hiisimäen hiekkaharjun luoteisrinteellä, n. 100 m järven rannasta. Hauta on halkaisijaltaan n. 10 m.

Inventointikertomus

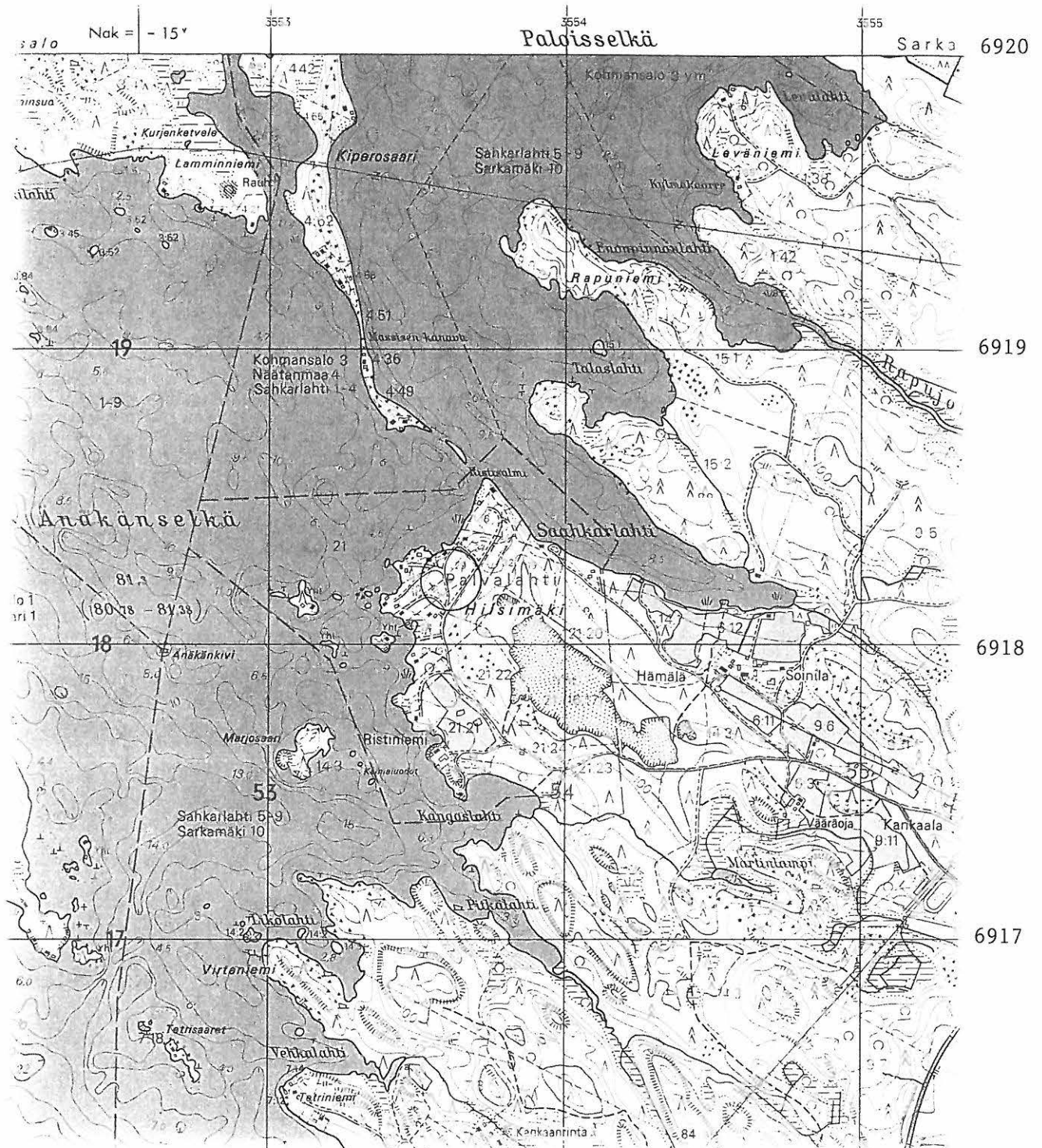
Tervahauta sijaitsee Unnukan kaakkoisrannalla, Hiisimäen hiekkaharjun luoteisrinteellä, n. 100 m järven rannasta. Hauta on halkaisijaltaan n. 10 m.

Liitteet:

- Kartat: peruskarttaote 1:20000
- Negatiivit:
- Diat:

Ote peruskartasta 1:20000 (3234 06 Rauhamäki)

Leppävirta Hiisimäki NW (420 00 0005), merkitty punaisella ja ympäröity.



Leppävirta**Hiisimäki NE****420 00 0006****Perustiedot**

Muinaisjännöstyyppi Valmistuspaikat, tervahauta
Ajoitus: Historiallinen
Rauhoitusluokka 3
Lukumäärä: 1

Peruskartta: 3234 06 Rauhamäki
Peruskoordinaatit: x= 6917 88, y= 3554 21, z= 95
Sijainti: Leppävirran kirkosta 19 km kaakkoon
Alue tai rekisterikylä: Palvalahti

Tutkimukset

Petro Pesonen	1998	Inventointi
---------------	------	-------------

Lyhyt kohdekuvaus Tervahauta sijaitsee Hiisimäki -nimisen hiekkaharjun koilliseen suuntautuvalla rinteellä, Hämmälän talosta Hiisimäen hiekkakuopalle johtavan metsäautotien pohjoispuolella, hiekkakuopalta n. 50 m talolle päin.

Inventointikertomus

Tervahauta sijaitsee Hiisimäki -nimisen hiekkaharjun koilliseen suuntautuvalla rinteellä, Hämmälän talosta Hiisimäen hiekkakuopalle johtavan metsäautotien pohjoispuolella, hiekkakuopalta n. 50 m talolle päin.

Liitteet:

- Kartat: peruskarttaote 1:20000
- Negatiivit:
- Diat:

Leppävirta**Tervalampi****420 00 0007****Perustiedot**

Muinaisjäännöstyyppi Valmistuspaikat, tervahauta
Ajoitus: Historiallinen
Rauhoitusluokka
Lukumäärä: 1

Peruskartta: 3243 04 Moninmäki
Peruskoordinaatit: x= 6925 51, y= 3555 91, z= 85
Sijainti: Leppävirran kirkosta 16,4 km itäkaakkoon
Alue tai rekisterikylä: Moninmäki

Tutkimukset

Petro Pesonen	1998	Inventointi
---------------	------	-------------

Lyhyt kohdekuvaus Tervalammen pohjoisrannalla oleva tervahauta.

Inventointikertomus

Tervalammen tervahauta sijaitsee Tervalammen pohjoisrannalla, Vetotaipaleen talosta 200 m lounaaseen, metsässä. Se on tehty rinteeseen, halkaisija on n. 7 m ja syvyys n. 2 m.

Liitteet:

- Kartat: peruskarttaote 1:20000
- Negatiivit:
- Diat:

Perustiedot

<i>Muinaisjäännoistyyppi</i>	Valmistuspaikat, tervahauta
<i>Ajoitus:</i>	Historiallinen
<i>Rauhoitusluokka</i>	3
<i>Lukumäärä:</i>	1
<i>Peruskartta:</i>	3241 10 Sorsakoski
<i>Peruskoordinaatit:</i>	x= 6926 62, y= 3538 14
<i>Sijainti:</i>	Leppävuiran kirkosta 6 km lounaaseen
<i>Alue tai rekisterikylä:</i>	Leppävirta

Tutkimukset

Petro Pesonen	1998	Inventointi
---------------	------	-------------

Lyhyt kohdekuvaus

Tervahauta sijaitsee Osmajärven Tomperlahden pohjukassa olevan Tomperlahdensuon eli nykyisen pellon itäreunalla hiekkamaalla, joka kasvaa lähinnä kuusikkoa. Hauta on joitakin metrejä Sorsakoskentieltä tulevan metsäautotien itäpuolella. Haudan halkaisija on n. 7 m valleineen. Se on rinteessä, alarinteessä on syvä, n. 3 m halkaisijaltaan oleva kuoppa, mahdollisesti tervasäiliön paikka.

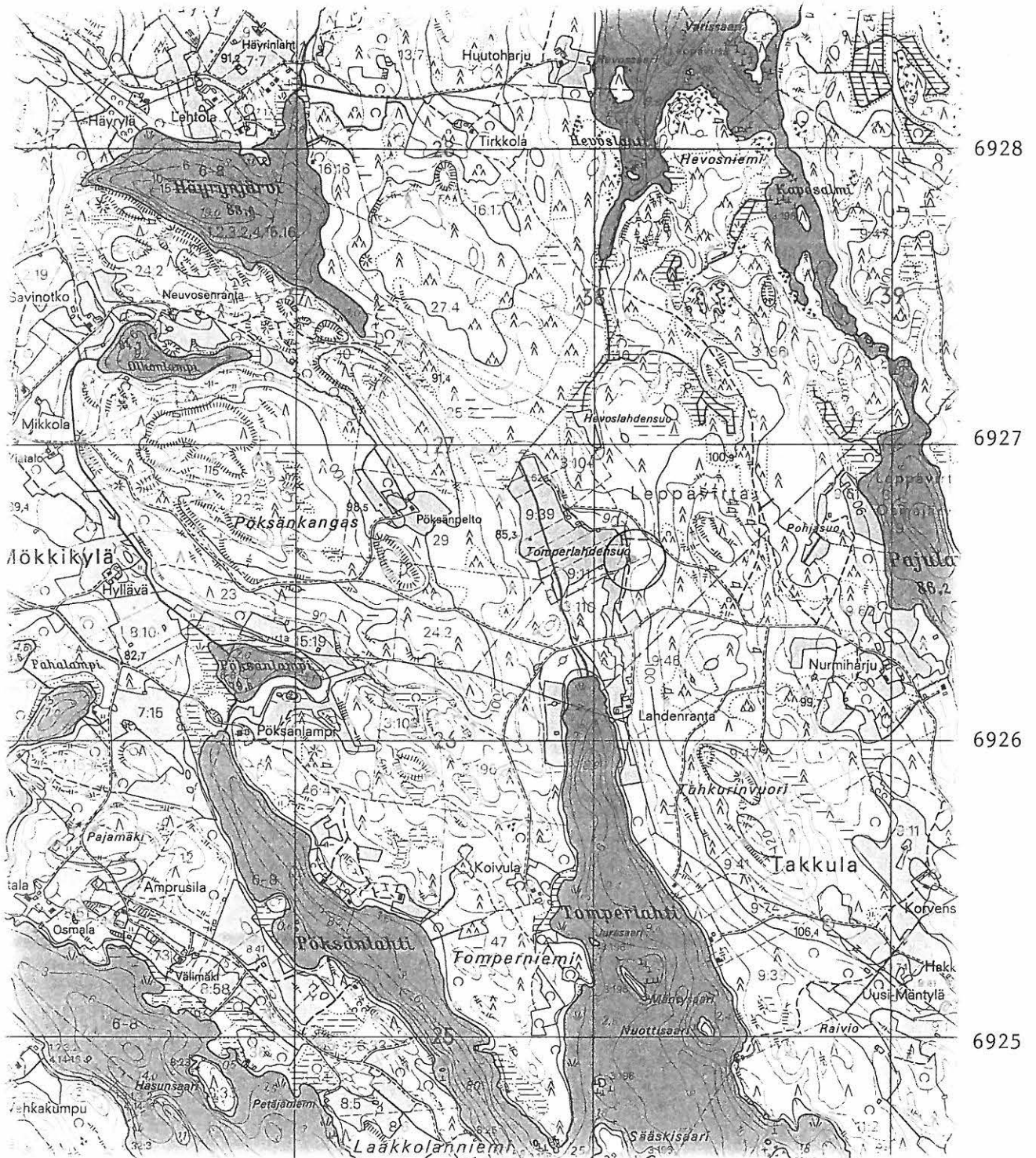
Inventointikertomus

Tervahauta sijaitsee Osmajärven Tomperlahden pohjukassa olevan Tomperlahdensuon eli nykyisen pellon itäreunalla hiekkamaalla, joka kasvaa lähinnä kuusikkoa. Hauta on joitakin metrejä Sorsakoskentieltä tulevan metsäautotien itäpuolella. Haudan halkaisija on n. 7 m valleineen. Se on rinteessä, alarinteessä on syvä, n. 3 m halkaisijaltaan oleva kuoppa, mahdollisesti tervasäiliön paikka.

Liitteet:

- Kartat: peruskarttaote 1:20000
- Negatiivit:
- Diat:

Ote peruskartasta 1:20000 (3241 10 Sorsakoski)
 Leppävirta Tomperlahdensuo (420 00 0008), merkitty punaisella ja ympäröity.



3537

3538

3539

Leppävirta**Kalmosaaret****420 00 0009****Perustiedot**

Muinaisjäännöstyyppi Kivirakenteet, rajamerkki
Ajoitus: Historiallinen
Rauhoitusluokka
Lukumäärä: 1

Peruskartta: 3241 12 Oravikoski
Peruskoordinaatit: x= 6943 00, y= 3539 80, z= 85
Sijainti: Leppävirran kirkosta 11 km pohjoiseen.
Alue tai rekisterikylä: Valtionmaa

Tutkimukset

Petro Pesonen	1998	Inventointi
---------------	------	-------------

Lyhyt kohdekuvaus Nelisivuinen kivilatomus Kalmosaarella.

Inventointikertomus

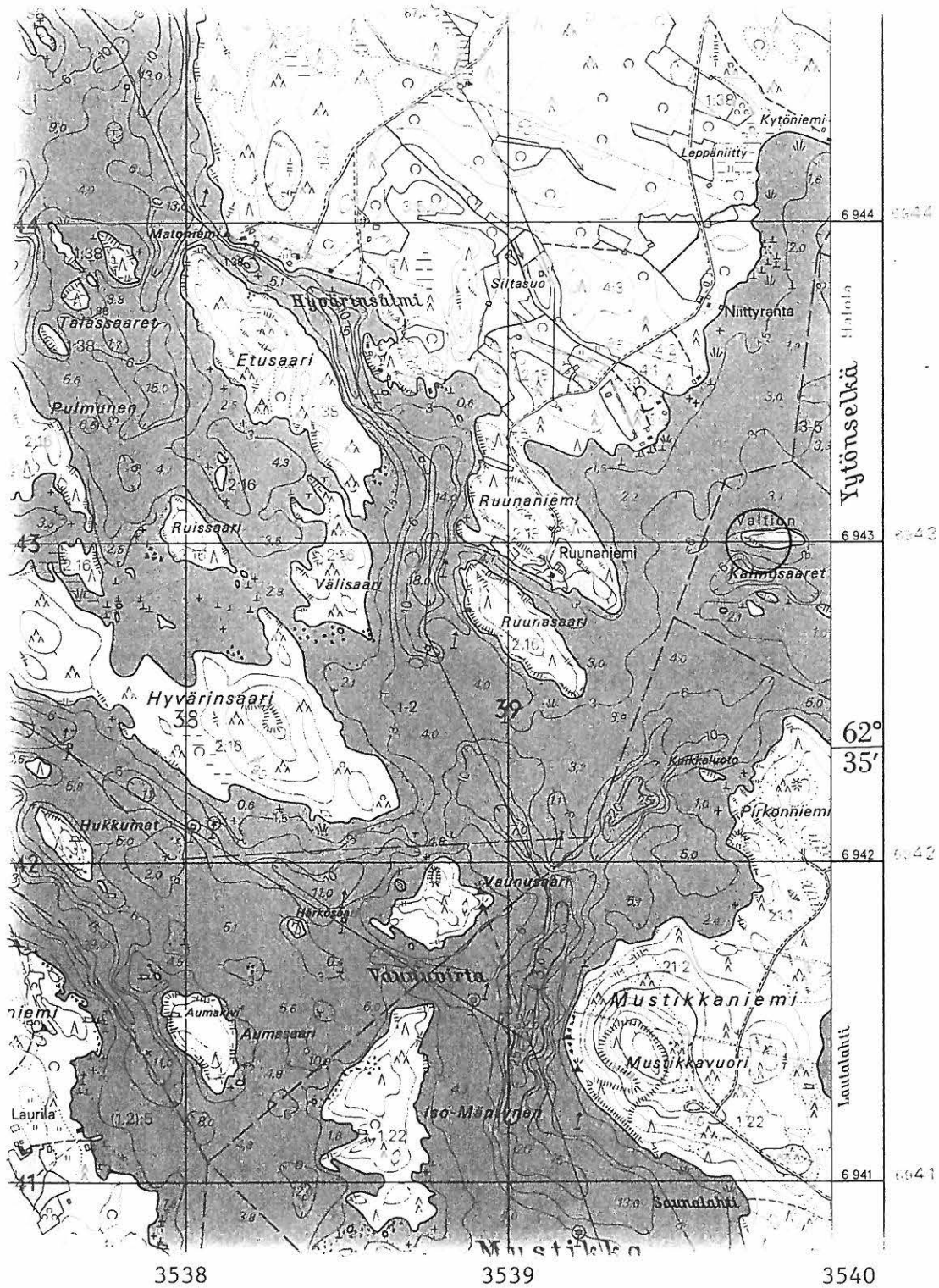
Kiveys sijaitsee Koiruksen Yytönselän Kalmosaarella. Kyseessä on nelisivuinen latomus, n. 40 m saaren länsikärjestä ja 15 m pohjoisrannasta. Latomus on ilmeinen rajamerkki, vaikkei paikalla nykyään rajoja olekaan. Saaren nimi viittaa hautoihin, joita ei nyt voitu todeta näkyvän.

Liitteet:

- Kartat: peruskarttaote 1:20000
- Negatiivit:
- Diat:

Ote peruskartasta 1:20000 (3241 12 Oravikoski)

Leppävirta Kalmosaaret (420 00 0009), merkitty punaisella ja ympäröity.



Leppävirta**Riihilahti E****420 00 0010****Perustiedot**

Muinaisjäännöstyyppi Valmistuspaikat, tervahauta
Ajoitus: Historiallinen
Rauhoitusluokka
Lukumäärä: 1

Peruskartta: 3243 07 Niinimäki
Peruskoordinaatit: x= 6928 02, y= 3562 67, z= 96
Sijainti: Leppävirran kirkosta 22 km itäkaakkoon
Alue tai rekisterikylä: Huovilansalmi

Tutkimukset

Petro Pesonen	1998	Inventointi
---------------	------	-------------

Lyhyt kohdekuvaus Tervahauta sijaitsee Paljakkaveden Riihilahden pohjukassa, n. 200 m rannasta itään, peltotien vieressä. Tervahaudan halkaisija on n. 7 m ja sen ympärillä on selvät vallit. Lähellä tervahautaa on vielä mahdollinen hiilihauta, halkaisijaltaan n. 3 m.

Inventointikertomus

Tervahauta sijaitsee Paljakkaveden Riihilahden pohjukassa, n. 200 m rannasta itään, peltotien vieressä. Tervahaudan halkaisija on n. 7 m ja sen ympärillä on selvät vallit. Lähellä tervahautaa on vielä mahdollinen hiilihauta, halkaisijaltaan n. 3 m.

Liitteet:

- Kartat: peruskarttaote 1:20000
- Negatiivit:
- Diat:

Leppävirta**Laajalahti SW****420 00 0011****Perustiedot**

Muinaisjäänöstyyppi Valmistuspaikat, tervahautoja
Ajoitus: Historiallinen
Rauhoitusluokka
Lukumäärä: 3

Peruskartta: 3241 08 Sorsavesi
Peruskoordinaatit: x= 6931 64, y= 3525 08
Sijainti: Leppävirran kirkosta 15,4 km länteen
Alue tai rekisterikylä: Kotalahti

Tutkimukset

Petro Pesonen	1998	Inventointi
---------------	------	-------------

Lyhyt kohdekuvaus Tervahautoja on Sorsaveden Laajalahden etelärannalla ainakin kolme kappaletta. Tervahaudat ovat suuria ja hyvin säilyneitä, ainakin yhdessä erottuu vielä selvästi tervanjuoksutusränni rannan puolella.

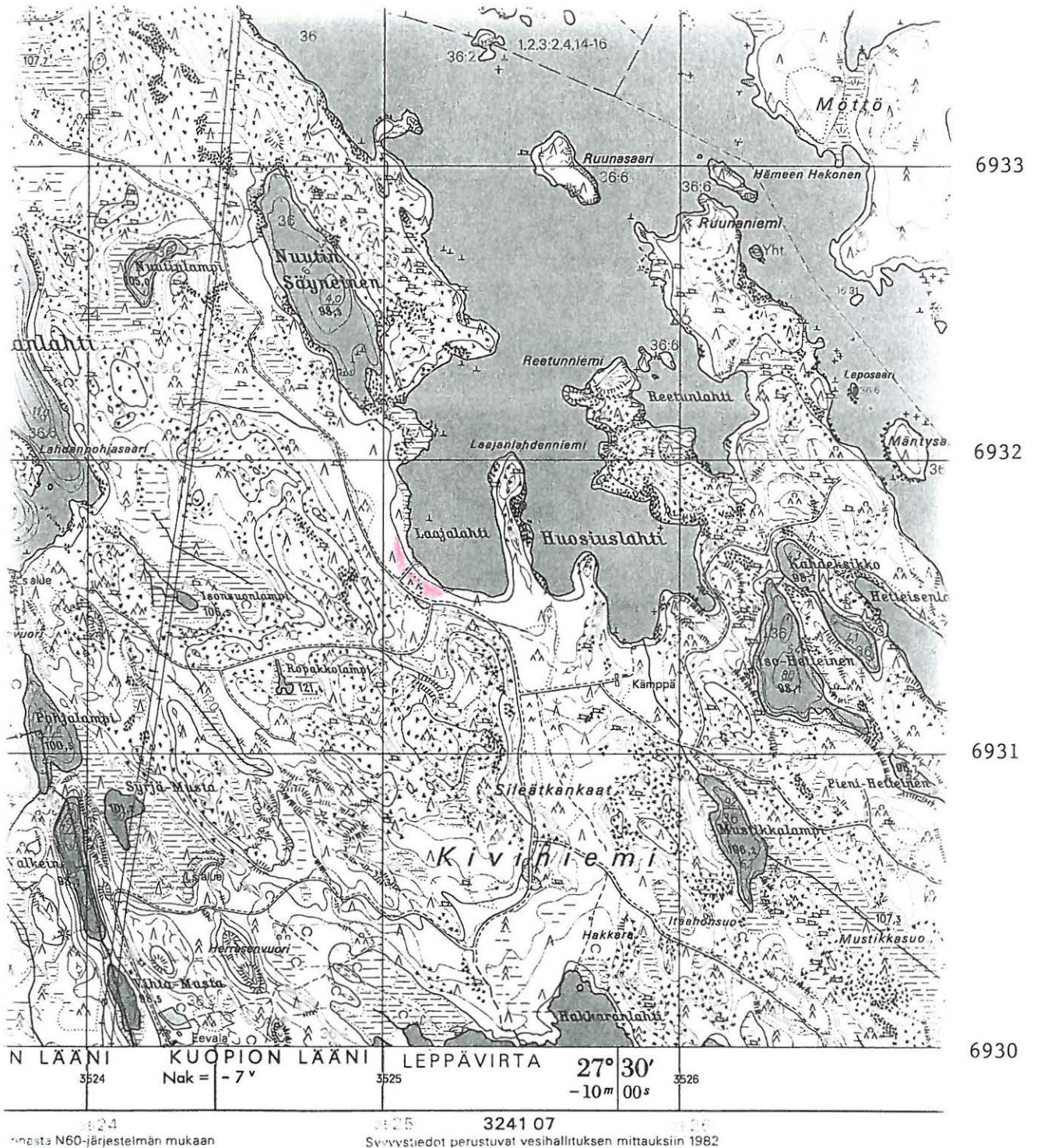
Inventointikertomus

Tervahautoja on Sorsaveden Laajalahden etelärannalla ainakin kolme kappaletta. Tervahaudat ovat suuria ja hyvin säilyneitä, ainakin yhdessä erottuu vielä selvästi tervanjuoksutusränni rannan puolella.

Liitteet:

- Kartat: peruskarttaote 1:20000
- Negatiivit:
- Diat:

Ote peruskartasta 1:20000 (3241 08 Sorsavesi)
 Leppävirta Laajalahti SW (420 00 0011), merkitty punaisella.



Perustiedot

<i>Muinaisjäännöstyyppi</i>	Valmistuspaikat, tervahauta
<i>Ajoitus:</i>	Historiallinen
<i>Rauhoitusluokka</i>	3
<i>Lukumäärä:</i>	1
<i>Peruskartta:</i>	3241 11 Konnusvesi
<i>Peruskoordinaatit:</i>	x= 6931 25, y= 3534 25, z= 105
<i>Sijainti:</i>	Leppävirran kirkosta 6,6 km länteen
<i>Alue tai rekisterikylä:</i>	Osmajärvi

Tutkimukset

Petro Pesonen	1998	Inventointi
---------------	------	-------------

Lyhyt kohdekuvaus Tervahauta sijaitsee Rengontien varressa, tien pohjoispuolella olevan pienen hiekkaleikkauksen reunalla, Lamminmäen talosta n. 300 m luoteeseen. Suurin osa tervahaudasta on tuhoutunut, leikkauksessa näkyy runsaasti hiiliä ja vallit erottuvat selvästi. Haudan halkaisija lienee ollut n. 8 m.

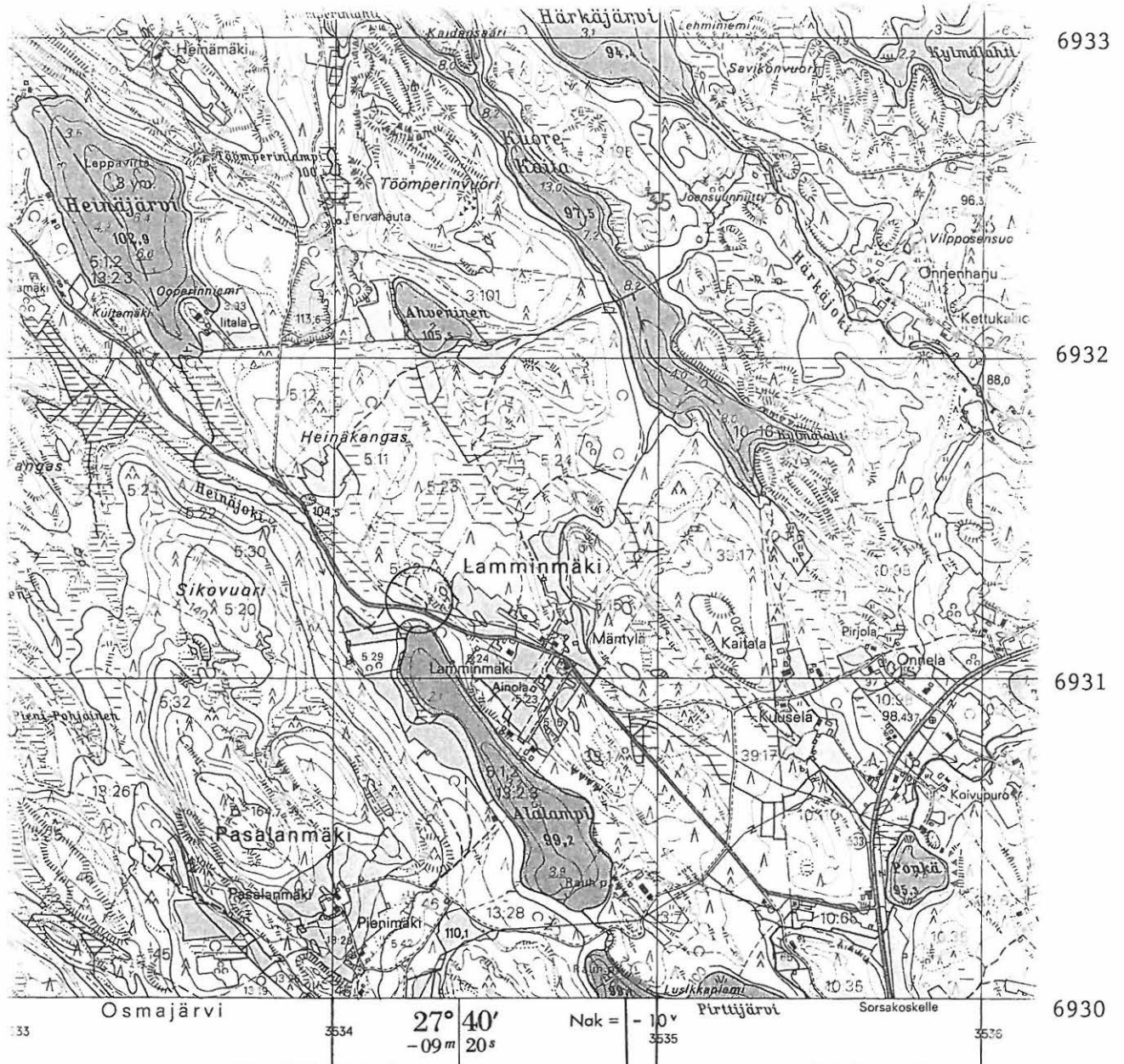
Inventointikertomus

Tervahauta sijaitsee Rengontien varressa, tien pohjoispuolella olevan pienen hiekkaleikkauksen reunalla, Lamminmäen talosta n. 300 m luoteeseen. Suurin osa tervahaudasta on tuhoutunut, leikkauksessa näkyy runsaasti hiiliä ja vallit erottuvat selvästi. Haudan halkaisija lienee ollut n. 8 m.

Liitteet:

- Kartat: peruskarttaote 1:20000
- Negatiivit:
- Diat:

Ote peruskartasta 1:20000 (3241 11 Konnusvesi)
 Leppävirta Lamminmäki (420 00 0012), merkitty punaisella ja ympäriöity.



33 3534 3241 10 3535 36
 merenpinnasta N60-järjestelmän mukaan. Syvyystiedot perustuvat Konnusvedessä merenkulkuhallituksen 1952 ja
 at merkinnät ovat A-järjestelmässä ja vastaavat ajankohtaa 24.11.1987 Syvyystietojen lähtötasona on käytetty karttaan merkittyä kyseisen veden

1:20 000

1 000 500 0 1 000

1 cm kartalla vastaa 200 metriä maastossa

Leppävirta**Kiukaanniemi****420 00 0013****Perustiedot**

Muinaisjäännöstyyppi Röykkiöt
Ajoitus: Ajoittamaton
Rauhoitusluokka 2
Lukumäärä: 1

Peruskartta: 3242 10 Sotkanniemi
Peruskoordinaatit: x= 6950 51, y= 3538 68, z= 85
Sijainti: Leppävuiran kirkosta 18,6 km pohjoiseen
Alue tai rekisterikylä: Saamaiskylä

Tutkimukset

Petro Pesonen	1998	Inventointi
---------------	------	-------------

Lyhyt kohdekuvaus Kiviröykkiö Kallaveden Sotkanselän Kiukaanniemessä, kesämökin luona.

Inventointikertomus

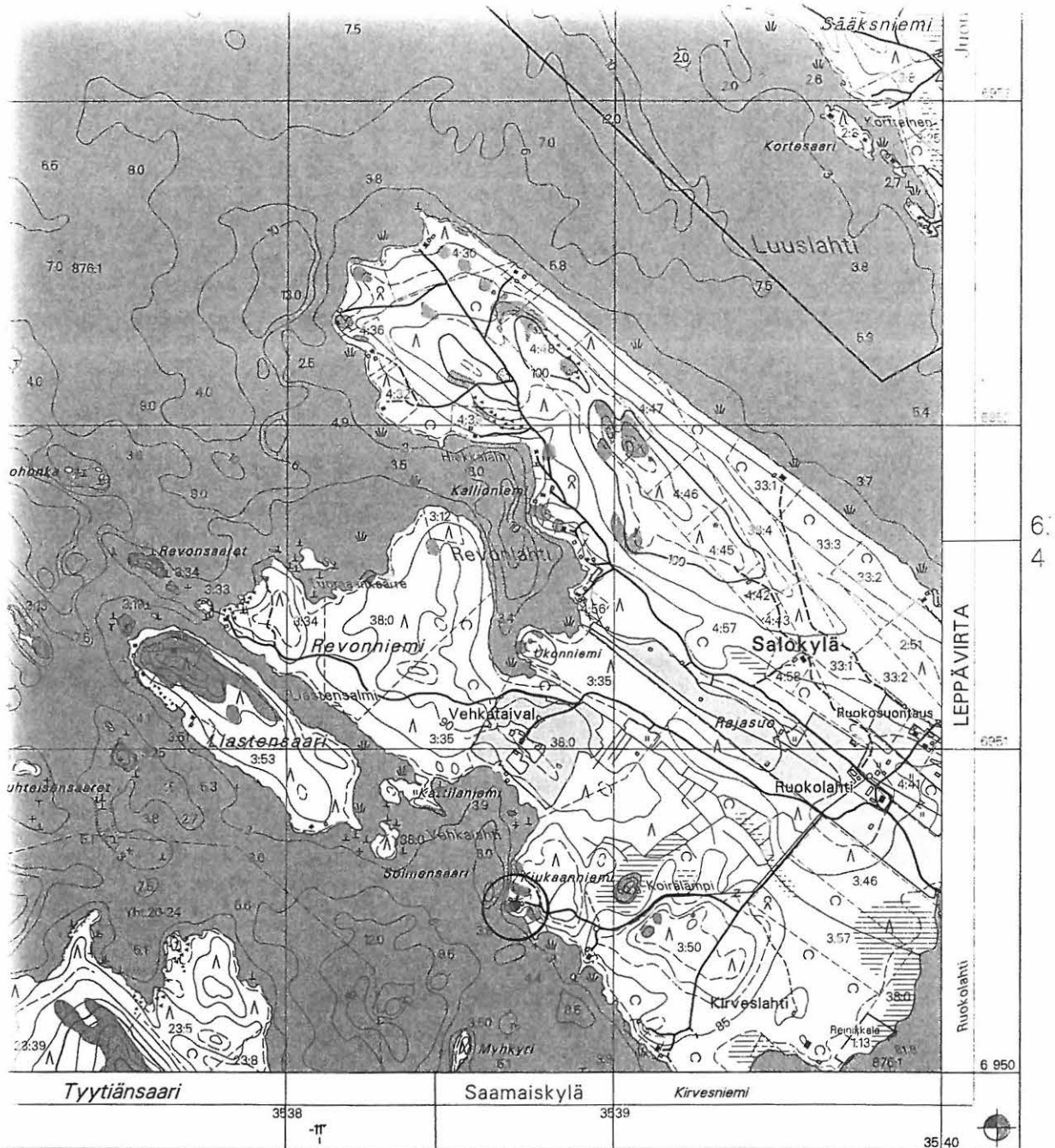
Kiviröykkiö sijaitsee Kallaveden Sotkanselän Vehkalahdella, Kiukaanniemessä, kesämökin edessä korkealla rantakalliolla. Kiviröykkiö on halkaisijaltaan n. 10 m, suurin osa kivistä on isoja lohkareita, mutta rannan puolella on myös runsaahkosti 20-30 cm läpimitaltaan olevia kiviä. Kohdetta lienee pidettävä mahdollisena lapinrauniona. Nimen liittymisestä kiviröykkiöön ei ole tietoa.

Liitteet:

- Kartat: peruskarttaote 1:20000
- Negatiivit:
- Diat:

Ote peruskartasta 1:20000 (3242 10 Sotkanniemi)

Leppävirta Kiukaanniemi (420 00 0013) merkitty punaisella ja ympäröity.



Kallavedessä merenkulkuhallituksen mittauksin
 ja ympäristöhallituksen mittauksin.
 Kallavedessä 81,9 m. Muissa vesistöissä on käytetty
 en vedenpinnan korkeutta.
 esi grundar sig på sjöfartstyreisens mätningar samt

© maanmittauslaitos, lantmäteriverket, 1995
 Aineiston kopiointi ilman maanmittauslaitoksen
 lupaa on kielletty.
 Kopiering av materialet utan lantmäteriets tillåtelse

Leppävirta**Toinen talo****420 00 0014****Perustiedot**

Muinaisjäännöstyyppi Röykkiöt, hautaröykkiöt
Ajoitus: Historiallinen
Rauhoitusluokka
Lukumäärä: 1

Peruskartta: 3243 03 Länsi-Saamainen
Peruskoordinaatit: x= 6947 26, y= 3544 74, z= 110-115
Sijainti: Leppävirran kirkosta 16 km pohjoiskoilliseen
Alue tai rekisterikylä: Saamaiskylä

Tutkimukset ja löydöt

Jouko Aroalho	1983	Tarkastus	ihmisen luita
---------------	------	-----------	---------------

Lyhyt kohdekuvaus Kiviröykkiö, jota purettaessa löytyi ihmisen luita. Paikalla on muitakin kiviröykkiöitä.

Aiemmat tiedot

Jouko Aroalho 1983: Maanviljelijä Pekka Tuomainen löysi 27.8.1983 peltoraunioita pellolta siirtäessään kiveyksen alta ihmisen luita, lähinnä kallon kappaleita ja käden luita. Kävin tarkastamassa paikkaa 31.10.1983 ja totesin, että löytöpaikka sijaitsee n. 100 m:n päässä Leppäharjun tilan n:o 26:9 päärakennuksesta länsiluoteeseen. Pellolla olevan ladon päädystä 22 m kompassisuuntaan 2100/6000v. Maa oli kynnetty, eikä rauniosta ollut jäljellä kuin nokinen paikka hiekkamaassa, josta vieläkin löytyi pieniä luita, jotka eivät ole olleet tulossa. Kaivoin maata paikalta, kunnes n. 40 cm:n syvyydestä tuli laakea kalliopinta. Nokinen maa ulottui kallioon saakka, kiveystä oli vähän. Aivan löytöraunion vieressä, n. 5 m luoteispuolella on ehjä peltoraunio, halkaisijaltaan n. 6 m ja korkeudeltaan 80 cm. Se on koottu kivistä ja maanomistaja ei kajoa siihen ennen kuin se on voitu asianmukaisesti tutkia. Tekemieni havaintojen perusteella määrittelen löytöraunion pikemminkin myöhäiseksi, historiallisen ajan haudaksi kuin esihistorialliseksi lapinraunioksi.

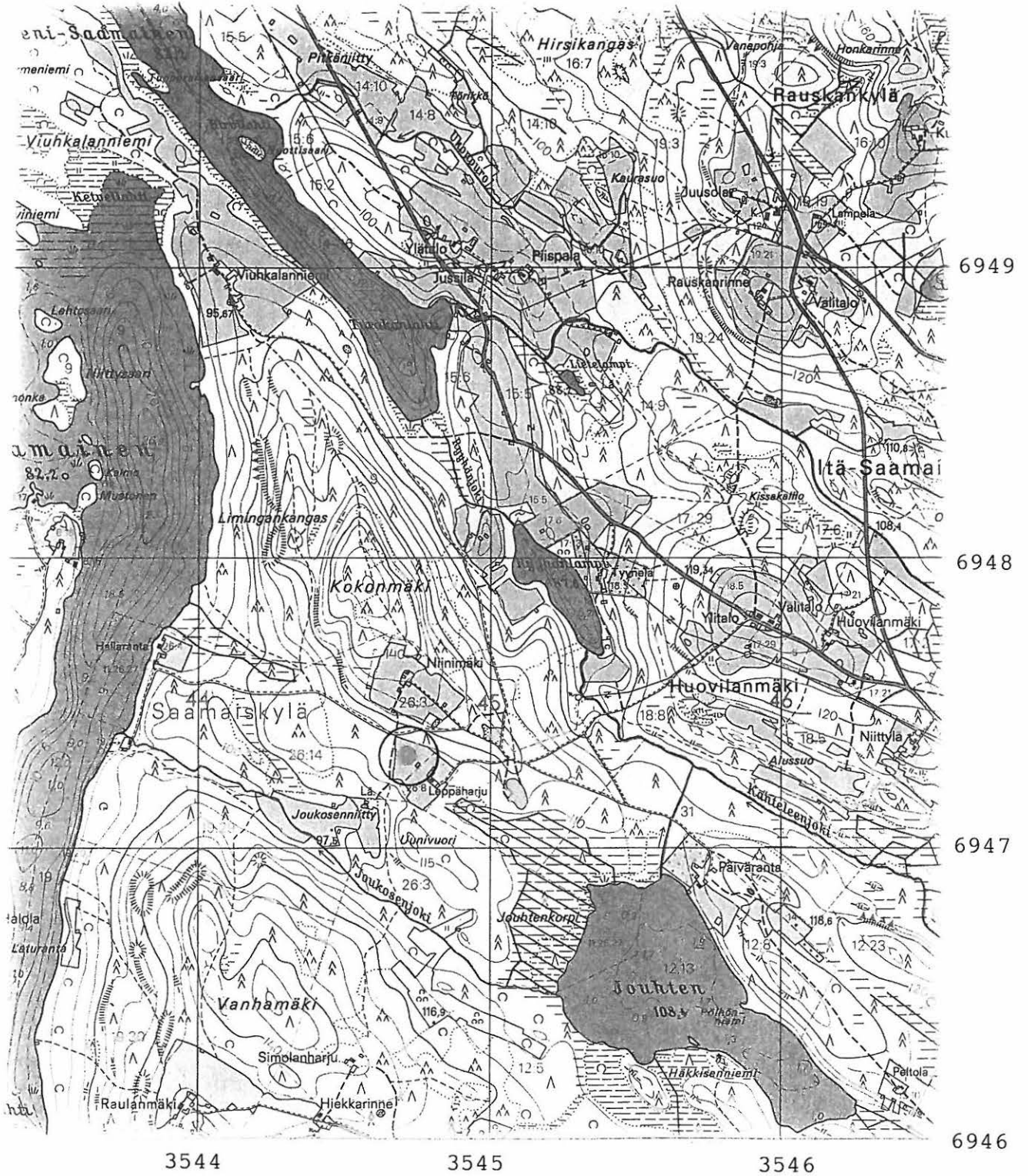
Inventointikertomus

En tarkastanut kohdetta inventoinnin yhteydessä.

Liitteet:

- Kartat: peruskarttaote 1:20000
- Negatiivit:
- Diat:

Ote peruskartasta 1:20000 (3243 03 Länsi-Saamainen)
 Leppävirta Toinen talo (420 00 0014) merkitty punaisella ja ympäröity.



Leppävirta**Tyynelä****420 00 0015****Perustiedot**

Muinaisjäännöstyyppi Valmistuspaikat, tervahauta
Ajoitus: Historiallinen
Rauhoitusluokka
Lukumäärä: 1

Peruskartta: 3243 04 Moninmäki
Peruskoordinaatit: x= 6925 70, y= 3556 37
Sijainti: Leppävirran kirkosta n. 16,5 km itäkaakkoon
Alue tai rekisterikylä: Moninmäki

Tutkimukset

Lauri Pohjakallio	1976	Tarkastus
-------------------	------	-----------

Lyhyt kohdekuvaus Tervahauta Tyynelän kivikautisesta asuinpaikasta n. 50 m luoteeseen.

Aiemmat tiedot

Lauri Pohjakallio 1976: Moninmäen Tyynelän asuinpaikkalöydösten löytökohdasta n. 50 m luoteeseen on selvästi erottuva tervahauta, jonka halkaisija on n. 10 m.

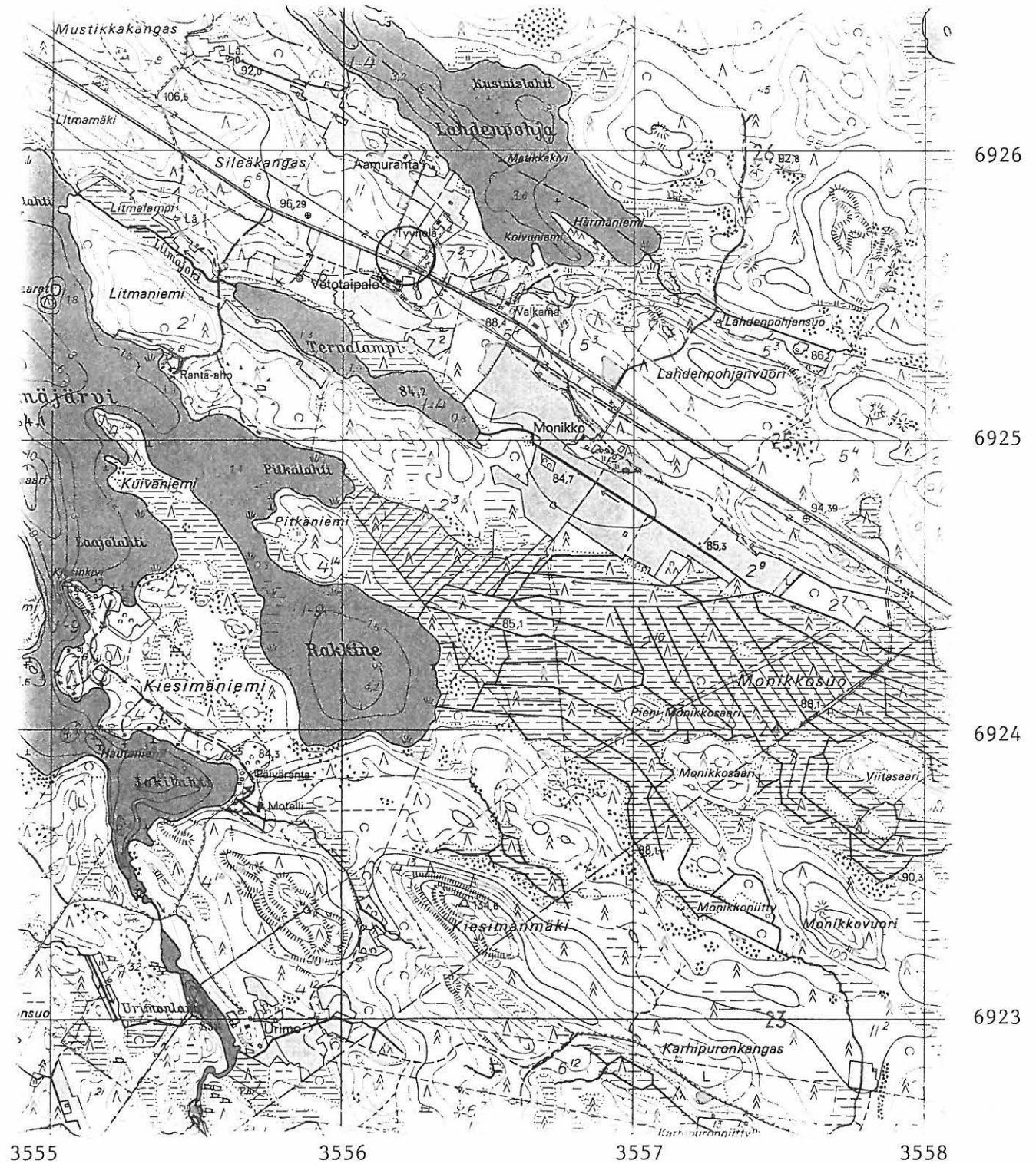
Inventointikertomus

Kohdetta ei tarkastettu inventoinnin yhteydessä.

Liitteet:

- Kartat: peruskarttaote 1:20000
- Negatiivit:
- Diat:

Ote peruskartasta 1:20000 (3243 04 Moninmäki)
 Leppävirta Tyynelä (420 00 0015), merkitty punaisella ja ympäröity.



Leppävirta**Mäntyharju 2****420 00 0016****Perustiedot**

Muinaisjäännöstyyppi Hautapaikat
Ajoitus: Historiallinen
Rauhoitusluokka
Lukumäärä: 1

Peruskartta: 3243 04 Moninmäki
Peruskoordinaatit: x= 6929 63, y= 3559 36
Sijainti: Leppävuirran kirkosta n. 19 km itäkaakkoon
Alue tai rekisterikylä: Soinilansalmi

Tutkimukset

Lauri Pohjakallio	1976	Inventointi
-------------------	------	-------------

Lyhyt kohdekuvaus Kaksi hautaa Pöljänsalmen länsirannalla, löytynyt luita.

Aiemmat tiedot

Lauri Pohjakallio 1976: Soinilansalmen Mäntyharjun tilalla on Lauri Niemelän mukaan Pöljänsalmen länsirannalla tien pohjoispuolella ollut kaksi hautaa, joista jäljellä on ollut pääkallo, suuria luita, arkunjäanteitä, nauvoja ja 2,5 cm paksuja lautoja.

Inventointikertomus

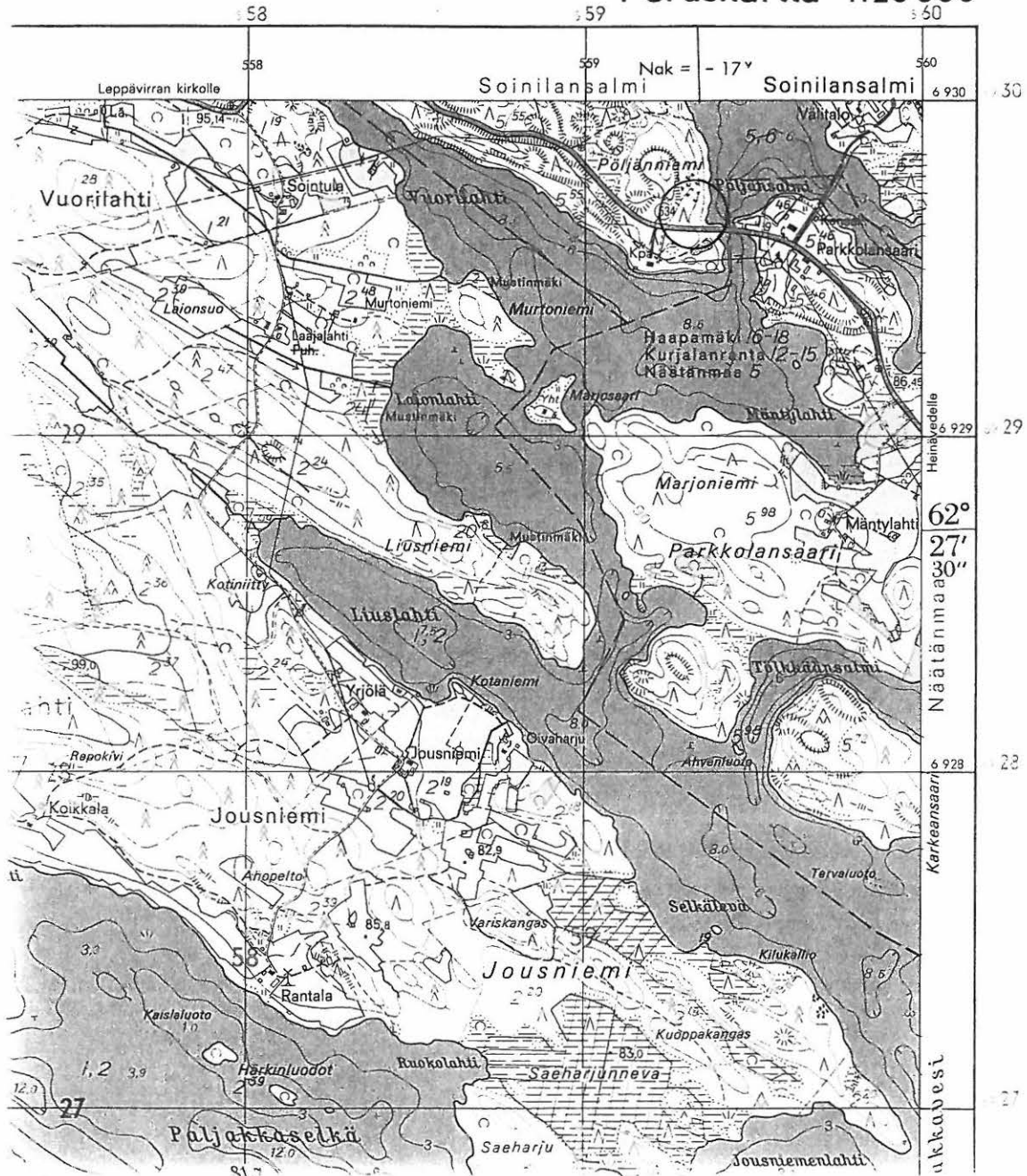
Kohdetta ei tarkastettu inventoinnin yhteydessä.

Liitteet:

- Kartat: peruskarttaote 1:20000
- Negatiivit:
- Diat:

Ote peruskartasta 1:20000 (3243 04 Moninmäki)
Leppävirta Mäntyharju 2 (420 00 0016), alue ympäröity.

Peruskartta 1:20000



Leppävirta**Kalmalahti****420 00 0017****Perustiedot**

<i>Muinaisjäännöstyyppi</i>	Röykkiöt
<i>Ajoitus:</i>	Ajoittamaton
<i>Rauhoitusluokka</i>	
<i>Lukumäärä:</i>	1
<i>Peruskartta:</i>	3241 11 Konnusvesi
<i>Peruskoordinaatit:</i>	6931-6932 / 3539-3540 Kalmalahden pohjukka
<i>Sijainti:</i>	Leppävirran kirkosta n. 1 km länteen
<i>Alue tai rekisterikylä:</i>	Leppämäki
<i>Lyhyt kohdekuvaus</i>	Kaksi kiviröykkiötä, joiden tarkka sijainti tai tarkoitus ei ole tiedossa

Aiemmat tiedot

Maisteri Varstan ilmoitus 10/X 1938: Leppävirroilla Kirkonkylässä Unnukkavedestä luoteeseen pistäiksee Kalmalahti, jossa Sotasaari. Lahden pohjukassa kaksi hautarauniota Kallio nimisen huvilatilan alueella. Koko n. 3 x 3 m. Paikan omistaa opettajatar Alli Kansanen.

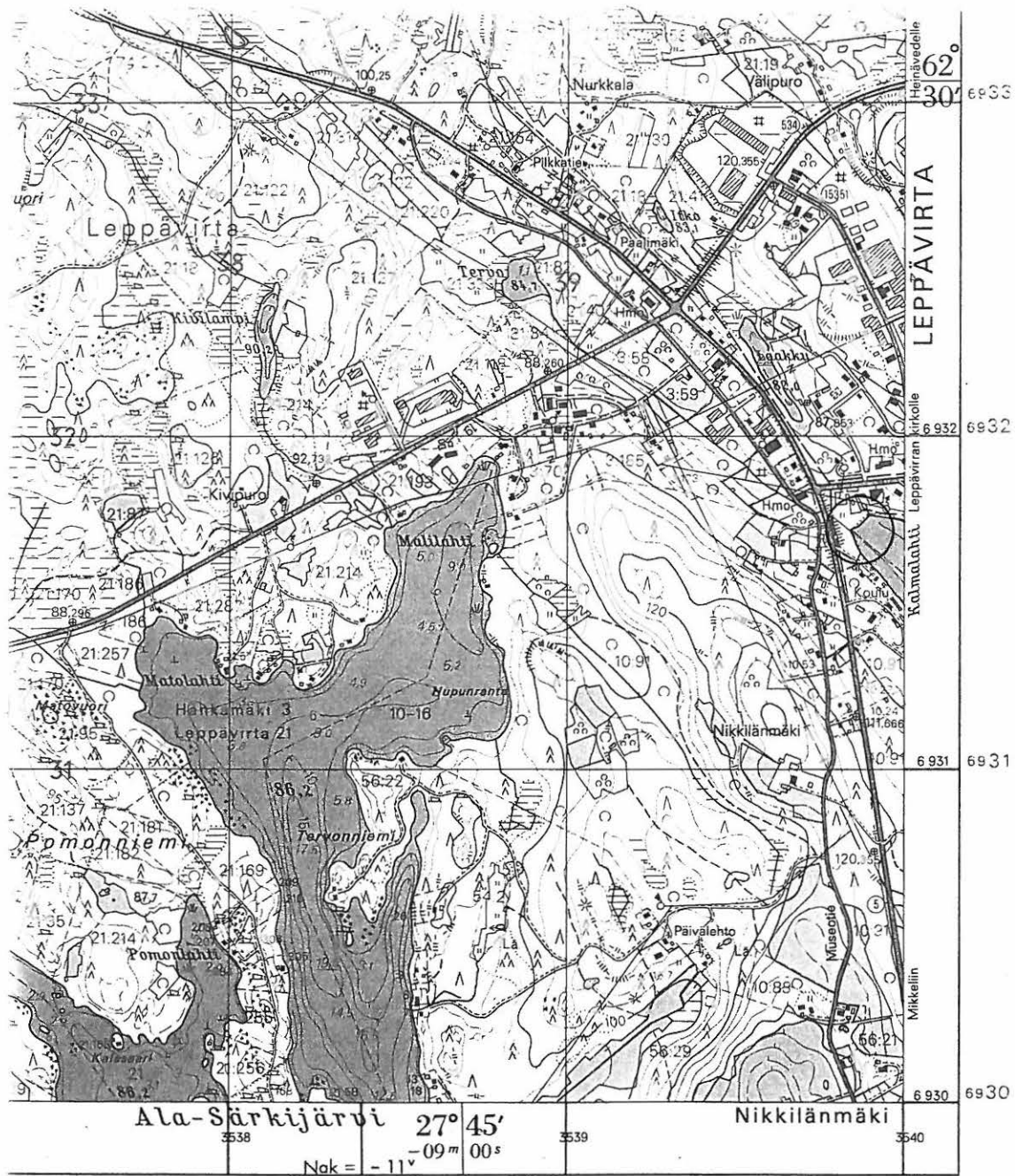
Inventointikertomus

Puutteellisten sijaintitietojen vuoksi kohdetta ei tarkastettu inventoinnin yhteydessä.

Liitteet:

- Kartat: peruskarttaote 1:20000
- Negatiivit:
- Diat:

Ote peruskartasta 1:20000 (3241 11 Konnusvesi)
 Leppävirta Kalmalahti (420 00 0017), Kalmalahden pohjukka ympäröity.



3538
 Ilmakuvaus 1984. Täydennyskarttoitus 1:10 000 v. 1985.

3539
 MAANMITTAUSHALLITUKSEN KARTTAPAINO, HELSINKI 1988

3540

Leppävirta**Kalmasaari****420 00 0018****Perustiedot**

<i>Muinaisjäännöstyyppi</i>	Röykkiöt
<i>Ajoitus:</i>	Ajoittamaton
<i>Rauhoitusluokka</i>	
<i>Lukumäärä:</i>	3
<i>Peruskartta:</i>	3243 01 Unnukka
<i>Peruskoordinaatit:</i>	x= 6928 82, y= 3544 38 Kalisaaren keskikohta
<i>Sijainti:</i>	Leppävirran kirkosta n. 5 km kaakkoon
<i>Alue tai rekisterikylä:</i>	Leppävirta
<i>Lyhyt kohdekuvaus</i>	Kolme kiviröykkiötä mainittu H. Laitisen kertomuksessa

Tutkimukset

H. Laitinen	1878	Inventointi
-------------	------	-------------

Aiemmat tiedot

H.Laitinen 1878. Ks. Rautalammin kihlakuntainventointi s. 55.

Inventointikertomus

Kalmasaari sijaitsee Laitisen mukaan "3 nykyistä virstaa Leppävirran kirkolta etelään päin". Kertomuksessa on karttaluonnos, jonka perusteella Kalmasaari on joltisellakin varmuudella Kalisaarten pohjoisin saari. Tulkintaa vahvistaa vielä se, että Laitinen mainitsee saaren olevan hiekkamaata, jolla kasvaa mäntyä. Peruskartan perusteella vaikuttaakin siltä, että saari voisi olla seudulla sinänsä poikkeuksellinen harjusaari. Saarella pitäisi olla kolme kiviröykkiötä. Kohdetta ei tarkastettu inventoinnin yhteydessä.

Liitteet:

- Kartat: peruskarttaote 1:20000
- Negatiivit:
- Diat:

Leppävirta**Lapin talo****420 00 0019****Perustiedot**

<i>Muinaisjäännöstyyppi</i>	Röykkiöt
<i>Ajoitus:</i>	Ajoittamaton
<i>Rauhoitusluokka</i>	
<i>Lukumäärä:</i>	3
<i>Peruskartta:</i>	3243 02 Leppävirta
<i>Peruskoordinaatit:</i>	x= 6935 68, y= 3548 14 Lapin talo
<i>Sijainti:</i>	Leppävirran kirkosta n. 8,5 km itäkoilliseen
<i>Alue tai rekisterikylä:</i>	Konnuslahti
<i>Lyhyt kohdekuvaus</i>	Kaksi kiviröykkiötä mainittu H. Laitisen kertomuksessa

Tutkimukset

H. Laitinen	1878	Inventointi
-------------	------	-------------

Aiemmat tiedot

H.Laitinen 1878. Ks. Rautalammin kihlakuntainventointi s. 57-58

Inventointikertomus

Lapin talon lähellä on Laitisen mukaan kaksi kivirauniota, toinen tiheässä lepikossa ja toinen pellon pientareella. Kohdetta ei tarkastettu inventoinnin yhteydessä.

Liitteet:

- Kartat: peruskarttaote 1:20000
- Negatiivit:
- Diat:

Leppävirta**Kulhuanmäki****420 00 0020****Perustiedot**

Muinaisjäännöstyyppi Rökkiöt
Ajoitus: Ajoittamaton
Rauhoitusluokka
Lukumäärä:

Peruskartta: ?
Peruskoordinaatit: ?
Sijainti:
Alue tai rekisterikylä:

Lyhyt kohdekuvaus Laitisen kertomuksessa mainittu kivirökkiöalue

Tutkimukset

H. Laitinen	1878	Inventointi
-------------	------	-------------

Aiemmat tiedot

H.Laitinen 1878. Ks. Rautalammin kihlakuntainventointi s. 69-70

Inventointikertomus

Kulhuanmäkeä en ole kyennyt paikallistamaan. Paikalla pitäisi olla ainakin 16 kivirökkiötä, joista Laitinen oli tutkinut yhden, löytäen hiiltä, tomua ja ukonkiveä, joka oli valkoista kivilajia, siis ilmeistä kvartssia eikä piitä kuten Laitinen kirjoittaa. Kohdetta ei tarkastettu inventoinnin yhteydessä.

Liitteet:

- Kartat:
- Negatiivit:
- Diat:

Leppävirta**Sahala****420 00 0021****Perustiedot**

Muinaisjäännöstyyppi Hautoja?
Ajoitus: Ajoittamaton
Rauhoitusluokka
Lukumäärä:

Peruskartta: ?
Peruskoordinaatit: ?
Sijainti: ?
Alue tai rekisterikylä: ?

Lyhyt kohdekuvaus Laitisen kertomuksessa mainittu "pakanuudenaikainen" kalmisto.

Tutkimukset

H. Laitinen	1878	Inventointi
-------------	------	-------------

Aiemmat tiedot

H.Laitinen 1878. Ks. Rautalammin kihlakuntainventointi s. 67-68.

Inventointikertomus

Sahalan tilaa en kyennyt paikallistamaan, mutta Laitisen mukaan se sijaitsee Kurjalan kylässä. Laitinen kirjoittaa, että kalmistosta näkyy selvästi 3:n ruumiin haudat. Ilmeisesti Laitinen on kaivanut hautoja, koska hän kertoo, että poltettu ruumiiden tomu oli muuttunut liimamaiseksi visvaksi, joka kuivana oli kuin kalkkia. Lisäksi kalmistosta mainitaan löytyneen 4 kappaletta kivisiä työkaluja. Kohdetta ei luonnollisestikaan voitu tarkastaa inventoinnissa.

Liitteet:

- Kartat:
- Negatiivit:
- Diat:

Leppävirta**Orkomäki****420 00 0022****Perustiedot**

Muinaisjäännöstyyppi Merkkikivi
Ajoitus: Ajoittamaton
Rauhoitusluokka
Lukumäärä: 1

Peruskartta: 3243 05 Kurjala
Peruskoordinaatit: x= 6932 72, y= 3552 68 Orkomäen tilan koordinaatit
Sijainti: Leppävirran kirkosta n. 12,5 km itään
Alue tai rekisterikylä: Mustinmäki

Lyhyt kohdekuvaus Laitisen kertomuksessa mainittu merkkikivi.

Tutkimukset

H. Laitinen	1878	Inventointi
-------------	------	-------------

Aiemmat tiedot

H.Laitinen 1878. Ks. Rautalammin kihlakuntainventointi s. 65-66.

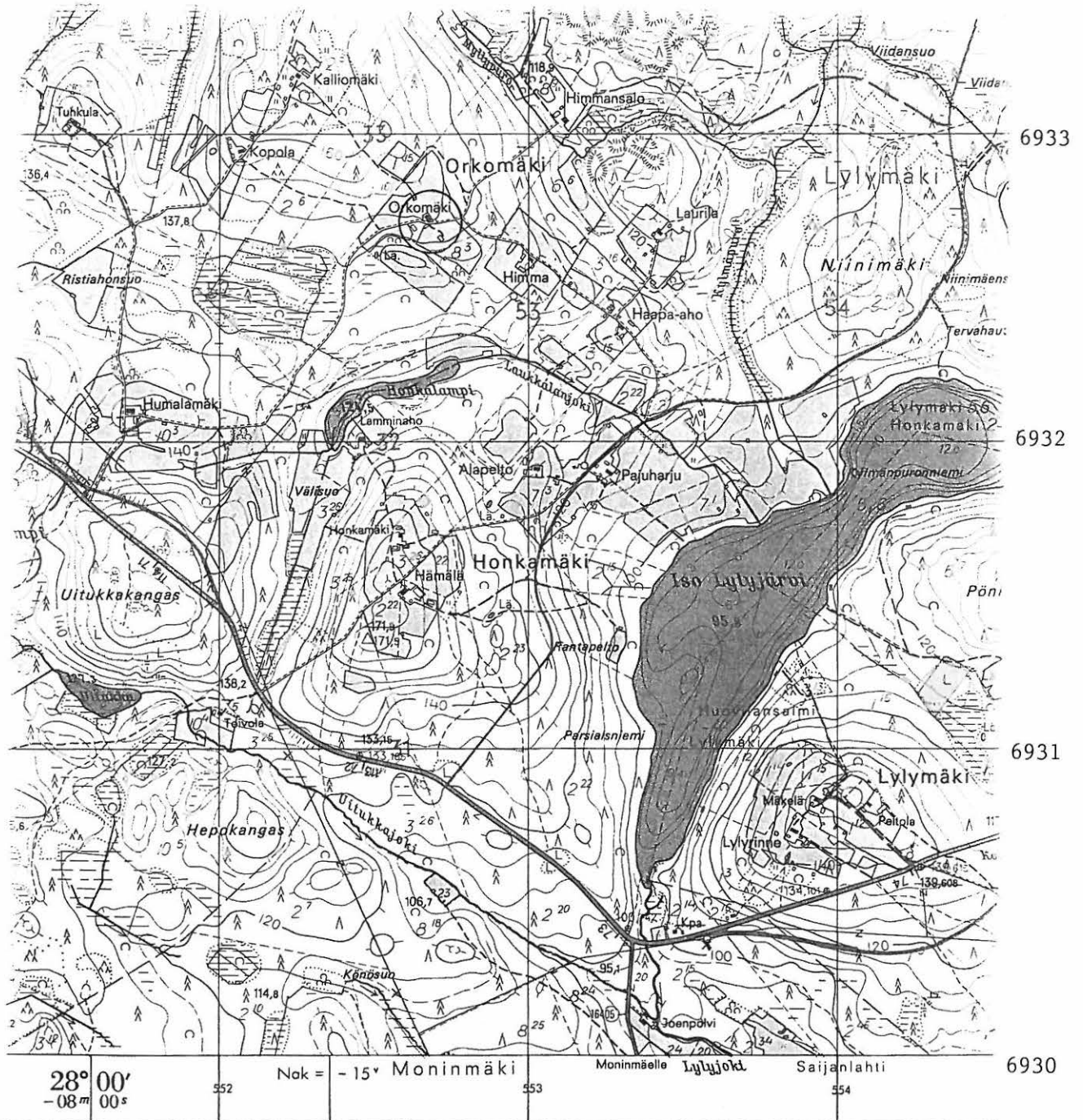
Inventointikertomus

Laitinen kirjoittaa, että merkkikivi löytyy Riihirannan kylän Orkonmäen Ollikaisen tilan maalta, kylätien vierestä. Kiveen on piirretty erinäisiä merkkejä, jotka on kuvattu Laitisen kertomuksessa. Kohdetta ei tarkastettu inventoinnin yhteydessä.

Liitteet:

- Kartat: peruskarttaote 1:20000
- Negatiivit:
- Diat:

Ote peruskartasta 1:20000 (3243 05 Kurjala)
 Leppävirta Orkomäki (420 00 0022), tila ympäröity.



Karttarunkona ilmakuvakartta 1 : 10 000, kuvaus v. 1967

Korkeudet metreinä meren

52

53

54

Leppävirta**Onnela****420 09 0001****Perustiedot**

Muinaisjäännöstyyppi Luonnonmuodostumat, poimuja kalliossa
Ajoitus: Ajoittamaton
Rauhoitusluokka
Lukumäärä: 1

Peruskartta: 3241 09 Mäkrämäki
Peruskoordinaatit: x= 6941 47, y= 3527 13
Sijainti: Leppävirran kirkosta 17 km luoteeseen.
Alue tai rekisterikylä: Kotalahti

Tutkimukset

Lauri Pohjakallio	1969	Tarkastus
-------------------	------	-----------

Lyhyt kohdekuvaus Luontaisia poimuja kalliossa.

Aiemmat tiedot

Lauri Pohjakallio 1969: Leppävirta-lehden toimittaja Asta Partanen ilmoitti 24.7.1969 päiväänsään kirjeessä Kansallismuseolle Leppävirran pitäjän Kotalahden kylän Onnelan talon pihamaan kalliossa olevista kuvioista. Kuviot käynevät selville oheisista valokuvista. Tällaisia kuvioita oli eri puolilla Onnelan pihamaata, eikä niiden alkuperästä saata olla epäilystä. Ne eivät olleet kalliopiirok- sia, kuten toimittaja Partanen epäili, vaan luontaisia kallioon syntyneitä uurteita, pehmeämmän kivimateriaalin rapautumisesta kovemmassa materiaalista. Onnelan talo sijaitsee Kotajärven koillispuolella, n. 500 m rannasta. Sieltä on matkaa Leppävirran kirkolle n. 17 km kaakkoon ja Suonenjoen kirkolle n. 21 km luoteeseen.

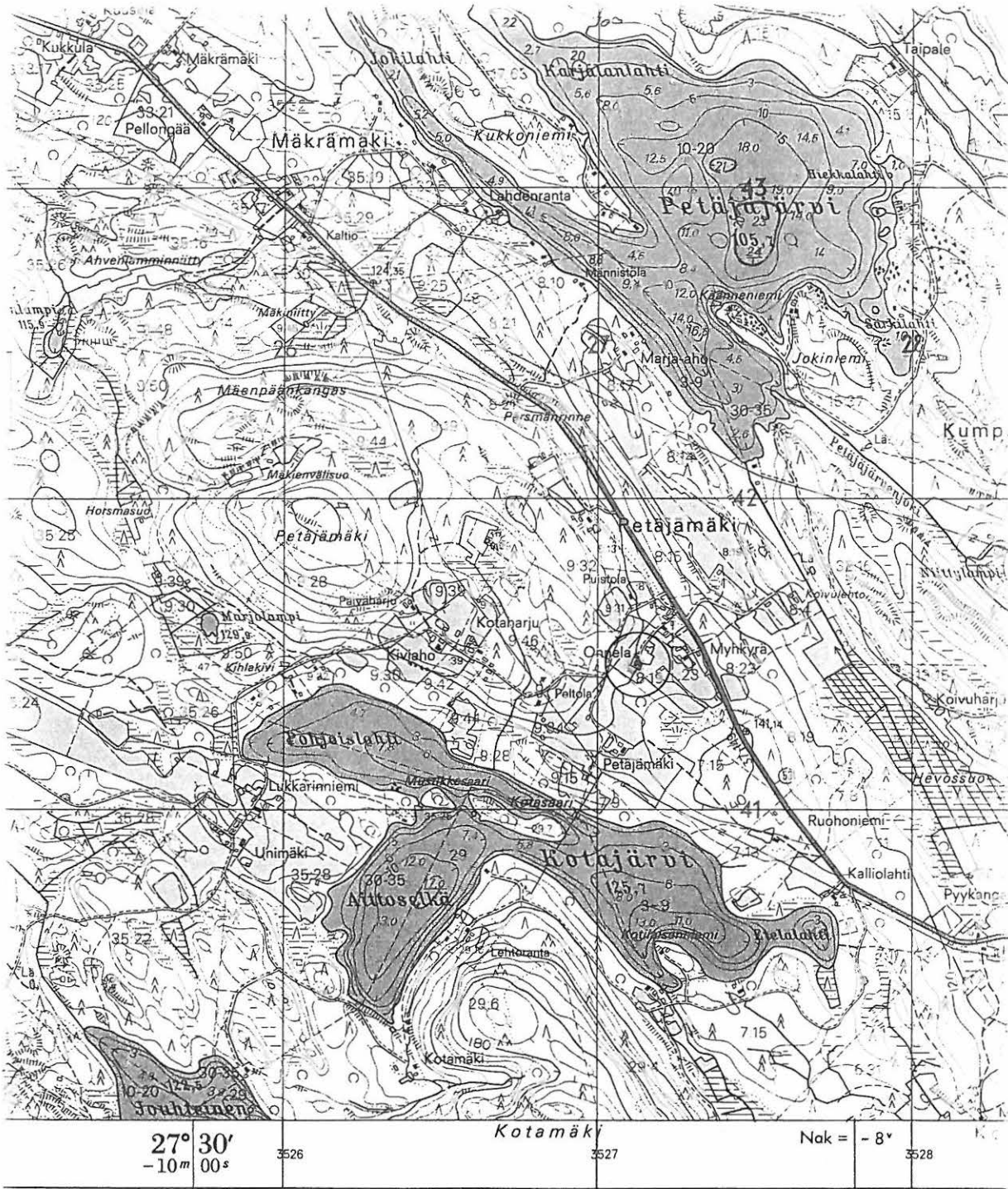
Inventointikertomus

En tarkastanut kohdetta, koska se on todettu luonnonmuodostumaksi.

Liitteet:

- Kartat: peruskarttaote 1:20000
- Negatiivit:
- Diat:

Ote peruskartasta 1:20000 (3241 09 Mäkrämäki)
 Leppävirta Onnela (420 09 0001), merkitty punaisella ja ympäröity.



6943

6942

6941

6940

LEPPÄVIRRAN INVENTOINTI

Petro Pesonen 1998



KUVA 1. LEPPÄVIRTA 13 SAMMALNIEMI, VIIDAKKOA, PANORAAMA (1-2/2). E-W.

f. 111121 - 111122



KUVA 2. LEPPÄVIRTA 16 RIIHILAHTI. SE-NW.


f. 111123

LEPPÄVIRRAN INVENTOINTI

Petro Pesonen 1998



KUVA 3. LEPPÄVIRTA 30 HIISIMÄKI 1, A SUINPAIKAN S-OSA, PANORAAMA (1-4/4). N-S. f. 111130 - 111133




f. 111124

KUVA 4. LEPPÄVIRTA 33 RIIHIJÄRVI, LÖYTÖJÄ TIENLEIKKAUKSISTA. NE-SW.

LEPPÄVIRRAN INVENTOINTI

Petro Pesonen 1998



KUVA 5.

LEPPÄVIRTA 35 RITOKANGAS,
LÖYTÖJÄ TIEN LEIKKAUKSESTA.
SE-NW.

f. 111116



KUVA 6.

LEPPÄVIRTA 36 TIENPOLVI,
SUURI TERVAHAUTA.
NW-SE.

f. 111115



KUVA 7.

LEPPÄVIRTA 36 TIENPOLVI,
HIILHAUTA HIEKKAKUOPAN
LEIKKAUKSESSA. N-S.

f. 111114

LEPPÄVIRRRAN INVENTOINTI

Petro Pesonen 1998



KUVA 8.

LEPPÄVIRTA 37 UKKOKANGAS,
LÖYDÖT TIEN LEIKKAUKSESTA
JA PINNASTA. NW-SE.

f. 111112



KUVA 9.

LEPPÄVIRTA 41 KIHILAKIVI,
UHRIKIVEN OPASTAULU.

f. 111109

LEPPÄVIRRAN INVENTOINTI

Petro Pesonen 1998



KUVA 10.

LEPPÄVIRTA 41 KIHlakivi,
UHRIKIVI. W-E.

f. 111110



KUVA 11.

LEPPÄVIRTA 41 KIHlakivi,
UHRIKIVI, KUPIT KIVEN
PÄÄLLÄ. N-S.

f. 111111



KUVA 12.

LEPPÄVIRTA 42 OSMANKIVI,
PÄHKINÄ SAAREN RAUHAN
RAJAKIVI.

f. 111104

LEPPÄVIRRAN INVENTOINTI

Petro Pesonen 1998



KUVA 13.


LEPPÄVIRTA 43 PATAKIVI,
MAHDOLLINEN RAJAKIVI.

f. 111103



f. 111108

KUVA 14. LEPPÄVIRTA 44 ORINNORO.




f. 111105

KUVA 15. LEPPÄVIRTA 44 ORINNORO.

LEPPÄVIRRAN INVENTOINTI

Petro Pesonen 1998



KUVA 16.

LEPPÄVIRTA 44 ORINNORO,
PETRO PESONEN KURUN KESKELLÄ.
KUVA SIRPA LESKINEN.

f. 111106



f. 111119

KUVA 17. LEPPÄVIRTA KYLÄNLAHTI, KVARTSI-ISKOKSEN
LÖYTÖPAIKKA. SW-NE.

LEPPÄVIRRAN INVENTOINTI

Petro Pesonen 1998



KUVA 18.

LEPPÄVIRTA KOKONMÄKI,
"KUOPPAKIVI".

f. 111117



KUVA 19.

LEPPÄVIRTA KOKONMÄKI,
"KUOPPAKIVEN" LÖYTÖPAIKKA.
S-N.

f. 111118




KUVA 20.

LEPPÄVIRTA - MIKA HILTUNEN,
VENEKUSKI.

f. 111126

LEPPÄVIRRRAN INVENTOINTI

Petro Pesonen 1998



f. 111100

KUVA 24. KIVIESINEITÄ LEPPÄVIRRRAN KOTISEUTUMUSEOSSA.



KUVA 25.

KIVIESINEITÄ LEPPÄVIRRRAN
KOTISEUTUMUSEOSSA.

f. 111101

HELSINGIN YLIOPISTON
 AJOITUSLABORATORIO
 PL 11, (Snellmaninkatu 3)
 00014 Helsingin yliopisto
 Puh. 191 23436

2 1. 06.


Museovirasto
 Arkeologian osasto

AJOITUSTULOKSIA

Lab. no.	Näyte	$\delta^{13}\text{C}$	Ikä (BP)
	Rantasalmi, Ritokangas		
Hela-308	näyte 1, 112,95/1197,75	- 26.5	1910 \pm 60
Hela-309	näyte 3, 133,45/1198	- 26.4	1490 \pm 60
	Yli-li, Kierikinkangas		
Hela-310	näyte 1	- 26.6	5010 \pm 65
Hela-311	näyte 2	- 25.0	4705 \pm 60
	Ylikiiminki, Vepsänkangas		
Hela-312	näyte 1, 885/164	- 27.3	5990 \pm 60
Hela-313	näyte 2, 854,50/197,25	- 26.5	3130 \pm 70
Hela-314	Leppävirta, Ukkokangas	- 26.8	820 \pm 65
	Taipalsaari, Vaateranta		
Hela-315	näyte 1, hauta 4	- 28.4	4895 \pm 70
Hela-317	näyte 3, hauta 3	- 25.5	5010 \pm 75
Hela-318	näyte 4, hauta 9a	- 26.8	4835 \pm 70
Hela-319	näyte 5, hauta 9b	- 27.1	4315 \pm 80

Tulos on ilmoitettu vuosina vuodesta 1950 AD lukien ja perustuu ^{14}C :n puoliintumisaikaan 5568 vuotta. Epätarkkuuteen ($\pm 1 \sigma$) sisältyvät näytteen mittauksista ja tarpeellisista vertailu-mittauksista aiheutuvat tilastolliset virheet. $\delta^{13}\text{C}$ arvo on annettu promilleina suhteessa VPDB standardiin. Jos $\delta^{13}\text{C}$ arvo on ilmoitettu on annettu ikä korjattu isotooppifraktioitumiselle vastaamaan $\delta^{13}\text{C}$ arvoa -25 ‰.

Helsingissä 15.6.1999


 Högne Jungner

LEPPÄVIRTA Lahdenranta (KM 31171) / Pesonen 1998

Luuanalyysi 22.3.1998 Pirkko Ukkonen

12 - (Mammalia)

LEPPÄVIRTA Harjula (KM 31172) / Pesonen 1998

Luuanalyysi 22.3.1998 Pirkko Ukkonen

2 - (Megamammalia cf. Alces alces)

LEPPÄVIRTA Hirsimäki 1 (KM 31178) / Pesonen 1998

Luuanalyysi 22.3.1998 Pirkko Ukkonen

5	1	dentale fr.	Esox lucius
	1	vertebra fr.	Teleostei
	1	costa/lepidotrichia fr. (+Mammalia/Aves)	"

LEPPÄVIRTA Hirsimäki 3 (KM 31179) / Pesonen 1998

Luuanalyysi 22.3.1998 Pirkko Ukkonen

2 - (Mammalia)

LEPPÄVIRTA Riihijärvi (KM 31180) / Pesonen 1998

Luuanalyysi 22.3.1998 Pirkko Ukkonen

7 3 dens, subst. adam. fr.

Ruminantia

LEPPÄVIRTA Ritokangas (KM 31182) / Pesonen 1998

Luuanalyysi 22.3.1998 Pirkko Ukkonen

2 - (Megamammalia + Teleostei)

LEPPÄVIRTA Tienpolvi (KM 31183) / Pesonen 1998

Luuanalyysi 22.3.1998 Pirkko Ukkonen

2	1	costa/lepidotrichia fr.	Teleostei
6		REIKÄ? (Mammalia)	
	1	vertebra fr.	Teleostei
	1	costa/lepidotrichia fr.	"

LEPPÄVIRTA Ukkokangas (KM 31184) / Pesonen 1998

Luuanalyysi 22.3.1998 Pirkko Ukkonen

3 2 vertebra fr.

Teleostei

LEPPÄVIRTA Riihilahti 2 (KM 31185) / Pesonen 1998

Luuanalyysi 22.3.1998 Pirkko Ukkonen

5 - (?)