

Esitöhistoriaa tsö 1/1983 7.1.1983

Markku Torvinen:

LESTIJÄRVEN MUINAISJÄÄNNÖKSET

- luettelo vuodelta 1982

## S i s ä l l y s l u e t t e l o

	Sivu
Johdanto	1-
Lestijärven luonnosta sekä järvenlaskuista	3
Lestijärven muinaislöydöistä	3-
Kohdehakemisto (muinaisjäännökset numerojärjestyksessä)	5-
Kohteiden jakautuminen karttalehdittäin	6-
Peruskarttojen lehtijako	7-
Esinehakemisto (löydöt numerojärjestyksessä)	8-
Muinaisjäännösten selostukset karttaliitteineen numerojärjestyksessä	10-
Valokuvaliitteet	91-94

## JOHDANTO

Tämän Lestijärven esihistoriallisten kiinteiden muinaisjäännösten ja -löytöpaikkojen luettelo perustuu tietoihin, jotka eri teitä ja tavoin ovat saapuneet museoviraston esihistorian toimiston topografiseen arkistoon vuoden 1982 lokakuun loppuun mennessä.

Arkiston tietoja olen paikallistanut maastossa suoritettujen tarkastusten, haastattelujen, lisätiedustelujen ja oman harkintani perusteella. Maastossa tapahtuvan inventoinnin suoritin 15. - 30.9.1982 Vaasan läänin seutukaavaliiton myöntämin varoin. Maastotyöhön käytetty aika oli riittävä aikaisemmin saatujen tietojen tarkastamiseen. Systemaattiseen ennen tuntemattomien muinaisjäännösten etsimiseen oli tilaisuus vain poikkeustapauksissa.

Luettelon kohteet, joiden hakemisto on sivulla 5, on luetteloitu siinä järjestyksessä, jossa ne ovat joutuneet käsittelyyn. Kohteiden jakautuminen karttalehdittäin (peruskartta 1:20 000) käy ilmi sivulla 6 olevasta indeksistä. Joissakin tapauksissa johtuen löytötietojen vaillinaisuudesta ei esinettä voi topografisesti sitoa täsmällisemmin kuin Lestijärvelle yleensä. Tällöin on kohteen numerona 00. Muut kohteet ovat saaneet numeronsa 1 - 38 (esim. LESTIJÄRVI 1).

Löytöaineistoon sidottu kohteiden ryhmittely käy ilmi esineluettelosta sivuilla 8 - 9.

Luetteloon on sisällytetty numeroituina kohteina paitsi ns. esihistorialliset kiinteät muinaisjäännökset myös sellaiset esihistoriallisten esineiden löytöpaikat, joiden yhteyttä kiinteään muinaisjäännökseen ei ole voitu todeta.

Jäljempänä paikkakohtaisten selostusten yhteydessä oleville karttasivuille (ote peruskarttalehdestä 1:20 000) on kohteen tarkka sijainti merkitty X:llä ja numero neliön sisään. Jos tarkka sijainti ei ole tiedossa, on neliö ja kohteen numero piirretty arvioidun paikan luo ja kehysneliö varustettu vaakasuorin viivoin. Viimeksi mainituissa tapauksissa on kohteen koordinaateista jätetty kaksi viimeistä numeroa pois (esim. x = 70-, y = 31-). Muutamissa tapauksissa on löytö voitu paikallistaa ainoastaan tilan tarkkuudella. Näissä tapauksissa koordinaatit osoitta-

vat tilan päärakennuksen sijaintia, joka seikka ilmoitetaan tarvittaessa paikkakohtaisissa selostuksissa. Tässä luettelossa käytetty rauhoitusluokittelu ja muinaisjäännösten lajien määrittely noudattaa museoviraston esihistorian toimiston omaksumaa käytäntöä (kts. Aarni Erä-Eskon laatimaa luetteloä Kuusamon muinaisjäännöksistä vuodelta 1975, s. 4).

Kirjalliset lähteet ja maastotyössä oppaina olleet tai tietoja antaneet henkilöt on mainittu asianomaisten kohteiden selostusten yhteydessä.

Lähdekirjallisuutta:

A. painamattomat

Pettersson, O. E. Matkakertomus runonkeräysmatkalta. Säilytetään Suomalaisen Kirjallisuuden seuran arkistossa.

B. painetut

Siiriäinen, Ari, 1978. The Bronze Age Site at Anttila in Lestijärvi and the Dating of the Coastal Cairns in Middle Ostrobothnia, Finland. Suomen Museo 1977.

Suomenmaa 4. Kokkola - Lestijärvi. Porvoo 1971.

Takala, Esa, Eetu, 1896. Muinaismuistoja Pietarsaaren kihlakunnan suomalaisesta osasta. Luetteloja Suomen muinaisjäännöksistä 22. Helsinki.



## LESTIJÄRVEN LUONNOSTA SEKÄ JÄRVENLASKUISTA

Peruskallio on granodioriittia. Savea on eniten kunnan länsiosissa Syrin kylän alueella litorinameren lahdenpohjukan tuntumassa. Muualla vallitsee moreeni ja hiekka.

Kinnula - Toholampi -tie seuraa Lestijärven eteläpuolitse kaakosta luoteeseen suuntautuvaa 40-kilometristä harjujaksoa.

Pitäjän korkeimpia paikkoja on Syrinharjun laki (181 m) ja Teerinevan länsireunalla oleva Kalliomaa (182 m).

Loivasti kumpuilevaa kanervatyypin hiekkakangasta on runsaasti. Kuitenkin soiden osuus on kunnan pinta-alasta yli 60 %. Seudun vedenjakajaluonnetta kuvaa hyvin se, että vedet laskevat viiteen eri suuntaan.

Itse Lestijärvi (140,6 m mpy.) on Keski-Pohjanmaan järvistä suurin, n. 65 km<sup>2</sup>. Suurin pituus kaakosta luoteeseen on 12,5 km ja leveys yli 7 km. Laajuudestaan huolimatta järvi on karikkoinen, saarinen ja matala.

Viljelysalan lisäämiseksi Lestijärveä on laskettu useaan otteeseen, ensimmäisen kerran v. 1816. Lestijoen niskaa perattiin v. 1871 - 76, jolloin v. 1874 järven pintaa laskettiin 0,5 m. Lestijärven entinen rantatörmä erottuu monin paikoin n. 2 - 3 m nykyisen rantaviivan yläpuolella. (Suomenmaa 4. Kokkola - Lestijärvi, s. 411 - 415).

## LESTIJÄRVEN MUINAISLÖYDÖISTÄ

Ennen vuoden 1982 inventointia ei Lestijärveltä tunnettu ainoatakaan kivikautista asuinpaikkaa. Kiviesineitä oli kunnan alueelta vajaat 30. Kai-vaustutkimuksia on suoritettu kahteen otteeseen Anttilan pronssikautisella asuinpaikalla (LESTIJÄRVI 1). Ainoa selvästi rautakauteen kuuluva löytö on Niinisaaren kirves (LESTIJÄRVI 34). Röykkiöistä ja röykkiöryhmistä oli myöskin tietoja.

Vuoden 1982 inventoinnissa todettiin Lestijärvellä 3 kivikautista asuinpaikkaa (LESTIJÄRVI 11, 20 ja 22) sekä todennäköisimmin pronssikautinen asuinpaikka (LESTIJÄRVI 27). Röykkiöitä ja röykkiöryhmiä on kaikkiaan 10

Kivikautisista löydöistä ovat esikeraamiseen aikaan ajoittuvia ainakin osa Syrin kylä löydöistä (LESTIJÄRVI 3), sekä eräät "kirkonkylän pellosta" löydetyt esineet (LESTIJÄRVI 37). Ensiksi mainitun ryhmän löytöpaikat voidaan mahdollisesti kytkeä rannansiirtymäkronologiaan.

Nuorimpaan kivikauteen ajoittuvat ainakin "kirkonkylän pellosta" löydetty vasarakirveen katkelma (LESTIJÄRVI 24). Sammalisniemen tasakantainen piistä valmistettu nuolenkärki (LESTIJÄRVI 25) ajoittuu muotonsa ja tekotapansa perusteella pronssikauteen.

*Helsingissä 31.12.-812*

*Martta Toiminen*

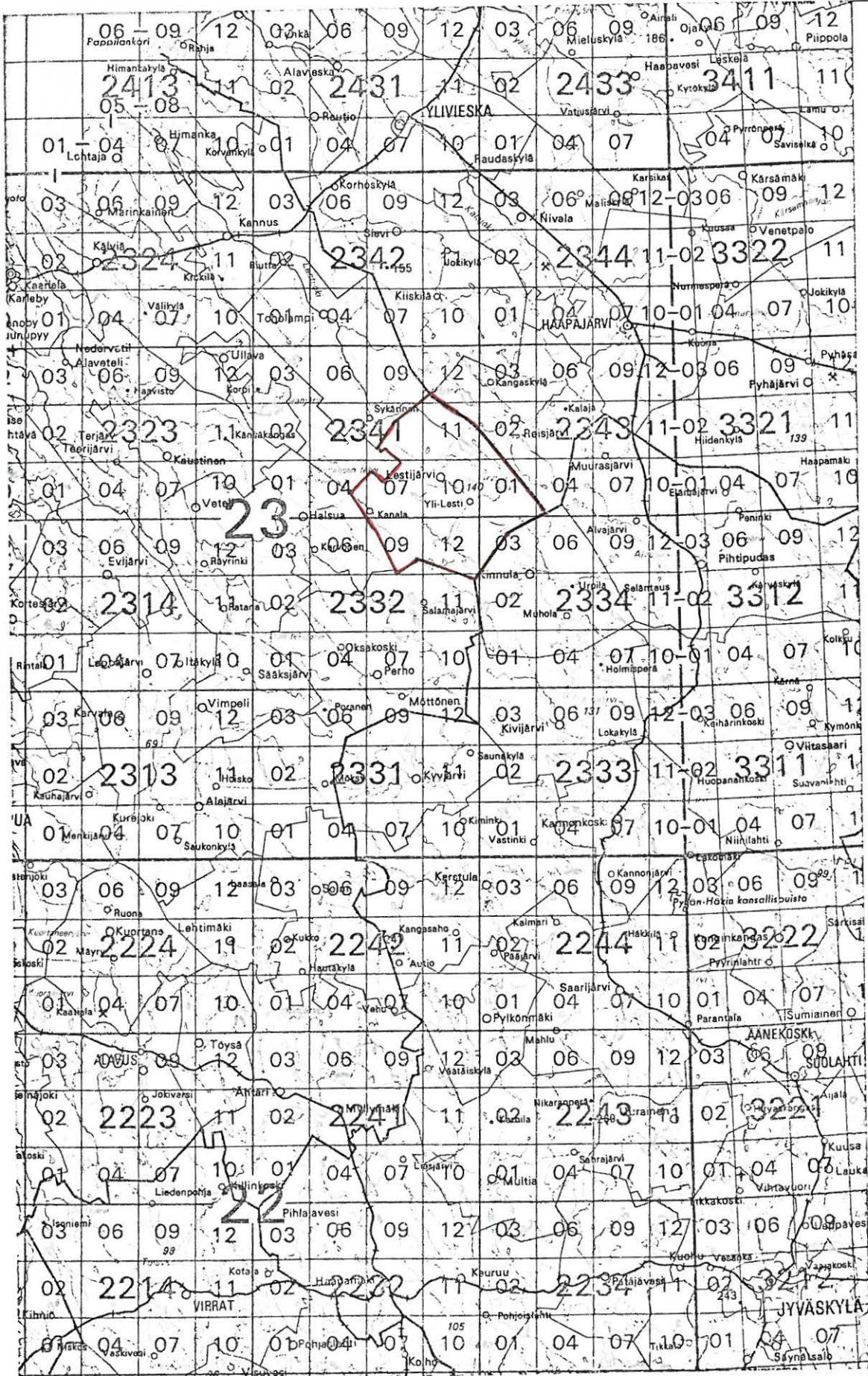
K o h d e h a k e m i s t o

1	<u>Anttila</u>	pronssikautinen asuinpaikka
2	<u>Valkeinen, W-ranta</u>	röykkiö
3	<u>Puikko-Lintilä</u>	kivikautinen löytöpaikka
4	<u>Hautausmaa</u>	kivikautinen löytöpaikka
5	<u>Perätalo</u>	kivikautinen löytöpaikka
6	<u>Jänissaari</u>	kivikautinen löytöpaikka
7	<u>Kirkkosaari</u>	kivikautinen löytöpaikka, kirkonpaikka
8	<u>Vanha pappila</u>	kivikautinen löytöpaikka
9	<u>Mustasenpuro</u>	kivikautinen löytöpaikka
10	<u>Silta-aho</u>	kivikautinen löytöpaikka
11	<u>Siltala</u>	kivikautinen asuinpaikka
12	<u>Kusiaisneva</u>	kvartsi-iskosten löytöpaikka
13	<u>Aho</u>	kivikautinen löytöpaikka
14	<u>Hirvinen</u>	kivikautinen löytöpaikka
15	<u>Horsmasaari</u>	kivikautinen löytöpaikka
16	<u>Jääskänniemi</u>	röykkiöryhmiä, latomuksia
17	<u>Myllykangas</u>	kivikautinen löytöpaikka
18	<u>Päivärinta</u>	kivikautinen löytöpaikka
19	<u>Jokineva</u>	kvartsiesineen löytöpaikka, tervahauta
20	<u>Pikku-Kannus</u>	kivikautinen asuinpaikka
21	<u>Änäkkälä</u>	kivikautinen löytöpaikka
22	<u>Valkeinen, NW-ranta</u>	kivikautinen asuinpaikka
23	<u>Rauhala</u>	kivikautinen löytöpaikka
24	<u>Sammalisniemi 1</u>	kivikautinen löytöpaikka
25	<u>Sammalisniemi 2</u>	pronssikautinen löytöpaikka
26	<u>Kultaniemi</u>	röykkiö, myöhäinen asuinpaikka
27	<u>Jokela</u>	pronssikautinen asuinpaikka
28	<u>Välivainio</u>	röykkiöryhmä
29	<u>Linjakangas</u>	röykkiöryhmä
30	<u>Hylsenaho</u>	röykkiöryhmä, kiviäitä, tervahauta
31	<u>Heinosenkangas</u>	röykkiö
32	<u>Vasikkasaari</u>	röykkiö
33	<u>Änäkkälä</u>	röykkiö
34	<u>Niinisaari</u>	rautakautinen löytöpaikka
35	<u>Kortelampi</u>	rautakautinen löytöpaikka
36	<u>Karikangas</u>	kivikautinen löytöpaikka
37	<u>"Kirkonkylän pelto"</u>	kivikautinen löytöpaikka
38	<u>Urpisenkangas</u>	röykkiö

J a k a u t u m i n e n   k a r t t a l e h d i t t ä i n

(peruskarttalehden n:o)	(muinaisjännöksen n:o)
2332 09	-
11	-
12	16, 30
2334 03	2, 22, 35
2341 04	-
07	-
08	3, 5
10	1, 4, 6, 7, 8, 9, 10, 11, 12, 15, 17, 19, 20, 21, 23, 24, 25, 26, 27, 33, 34 ?, 36, 37 ?
11	13, 14, 31, 32, 38
12	-
2343 01	18, 28, 29
02	-
04	-





7050

(ote Suomen yleislehtijakokartasta. Mittakaava 1: 1 000 000)

E s i n e h a k e m i s t o

KM 2113:10	reikäkiven teelmä	kts. LESTIJÄRVI	15
KM 2253:11	- " -	LESTIJÄRVI	18
KM 2675:526	tasataltta	LESTIJÄRVI	37
KM 2675:527	vasarakirveen katkelma	LESTIJÄRVI	37
KM 2675:528	tasataltta	LESTIJÄRVI	37
KM 2678:559	"kiviase"	LESTIJÄRVI	5
KM 2776	rautakirves	LESTIJÄRVI	34
KM 2941:8	reikäkivi	LESTIJÄRVI	7
KM 3166:1	tasataltta	LESTIJÄRVI	10
KM 3166:2	kourutalтта	LESTIJÄRVI	8
KM 3370	kourutalтта	LESTIJÄRVI	00
KM 3625:1	tasataltta	LESTIJÄRVI	3
KM 3625:2	- " -	LESTIJÄRVI	3
KM 3625:3	- " -	LESTIJÄRVI	13
KM 3842:7	tasataltta	LESTIJÄRVI	6
KM 3842:8	- " -	LESTIJÄRVI	10
KM 5798:2	poikkikirves	LESTIJÄRVI	21
KM 5798:3	palloaija	LESTIJÄRVI	3
KM 13044	tasataltta	LESTIJÄRVI	9
KM 15212	kaitataltta	LESTIJÄRVI	17
KM 15866	4-siv. taltta	LESTIJÄRVI	4
KM 17032	pronssinen keihäänkärki	LESTIJÄRVI	1
KM 17093:1-2	pronssikautisia asuinpaikkalöytöjä	LESTIJÄRVI	1
KM 17487:1-55	- " -	LESTIJÄRVI	1
KM 21539:1	liuskekärki	LESTIJÄRVI	24
KM 21539:2	piikärki	LESTIJÄRVI	25
KM 21607	kvartsi-iskoksia	LESTIJÄRVI	11
KM 21608	- " -	LESTIJÄRVI	12
KM 21609	kvartsiesine	LESTIJÄRVI	19
KM 21610:1-3	kivikautisia asuinpaikkalöytöjä (?)	LESTIJÄRVI	20
KM 21611:1-2	- " -	LESTIJÄRVI	22
KM 21612	kvartsi-iskoksia	LESTIJÄRVI	1
KM 21613:1-2	pronssikautisia (?) asuinpaikkalöytöjä	LESTIJÄRVI	27

Satakunnan museo, Pori

15380 reikäkivi kts. LESTIJÄRVI 00

Pietarsaaren historiallis-kansatieteellinen museo

408 reikäkivi LESTIJÄRVI 14

Lestijärven museo

reikäkivi LESTIJÄRVI 23

reiällinen kiviesine LESTIJÄRVI 11

Reisjärven keskuskoulu

2 reikäkiveä, hioin LESTIJÄRVI 3

K. Bruno Millerin kokoelmat, Kokkola

poikkikirves LESTIJÄRVI 00

Anders Wareliuksen kokoelmat

reikäkivi LESTIJÄRVI 3

Väinö Jokelan hallussa Yli-Lestillä

kourutaltoa LESTIJÄRVI 27

tasataltoa LESTIJÄRVI 36



Sul 1

LESTIJÄRVI 1 (Anttila)

HYR 421 010001

Inventointi 1982

Peruskartta 2341 10

LESTIJÄRVI

x = 704182

y = 3880

z = n. 142,5

P r o n s s i k a u t i n e n a s u i n p a i k k a , luokka II

Tila: Anttila 11:74

Om. Aimo Jokela, os. 69450 Yli-Lesti

Löydöt: KM 17032, pronssinen keihäänkärki, jonka löysi työm. Aimo Jokela 14.5.1966 Lehtosenjoen varresta hiekkaa ottaessaan. Löytöpaikka on Anttilan tilan rakennuksista n. 150 m itään ja n. 50 m Lehtosenjoesta. Esineen lähetti museoon Arto Jokela 20.6.1966, KM 17093:1-2, kvartsiesine ja -iskoksia, Siiriäisen koekaivaus 4.8.1966, KM 17487:1-55, asuinpaikkalöytöjä, Luhon kaivaus 1967, KM 21612, kvartsi-iskoksia vuodelta 1982.

Lestijärven inventoinnin yhteydessä tarkastin kohteen 23.9.1982. Kohde sijaitsee Yli-Lestin kylässä Lehtosenjoen mutkan etelärannalla joen yli vievän lankkusillan korvassa ja sillalle vievän viljelystien molemmin puolin. Yli-Lestin koululta on paikalle matkaa n. 1 km itäkaakkoon.

Maasto viettää jyrkästi - löytöpaikan kohdalla loivemmin - pohjoiseen kohti Lehtosenjokea. Paikalla kasvaa tiheää nuorta männikköä ja pensaikkoa. Löytöpaikat - tien molemmin puolin olevat pienet hiekkakuopat - ovat sammalen ja varvikon peitossa. Maaperä on hiekkaa ja hietaa, ylempänä rinteessä paikoin karkeampaa ainesta ja kivikkoa.

Ari Siiriäinen suoritti pronssiesineen löytöpaikalla 4.8.1966 tarkastusluonteisen koekaivauksen (kertomus esihistorian toimiston topografisessa arkistossa, kts. myös Siiriäinen, Ari, 1978. The Bronze Age Site at Anttila in Lestijärvi and the Dating of the Coastal Cairns in Middle Ostrobothnia, Finland. Suomen Museo 1977.). Seuraavana vuonna Ville Luho tutki paikkaa kaivauksin (KM 17487:1-55).



Näiden tutkimusten perusteella on todennäköistä, että paikalla on pronssikautinen asuinpaikka.

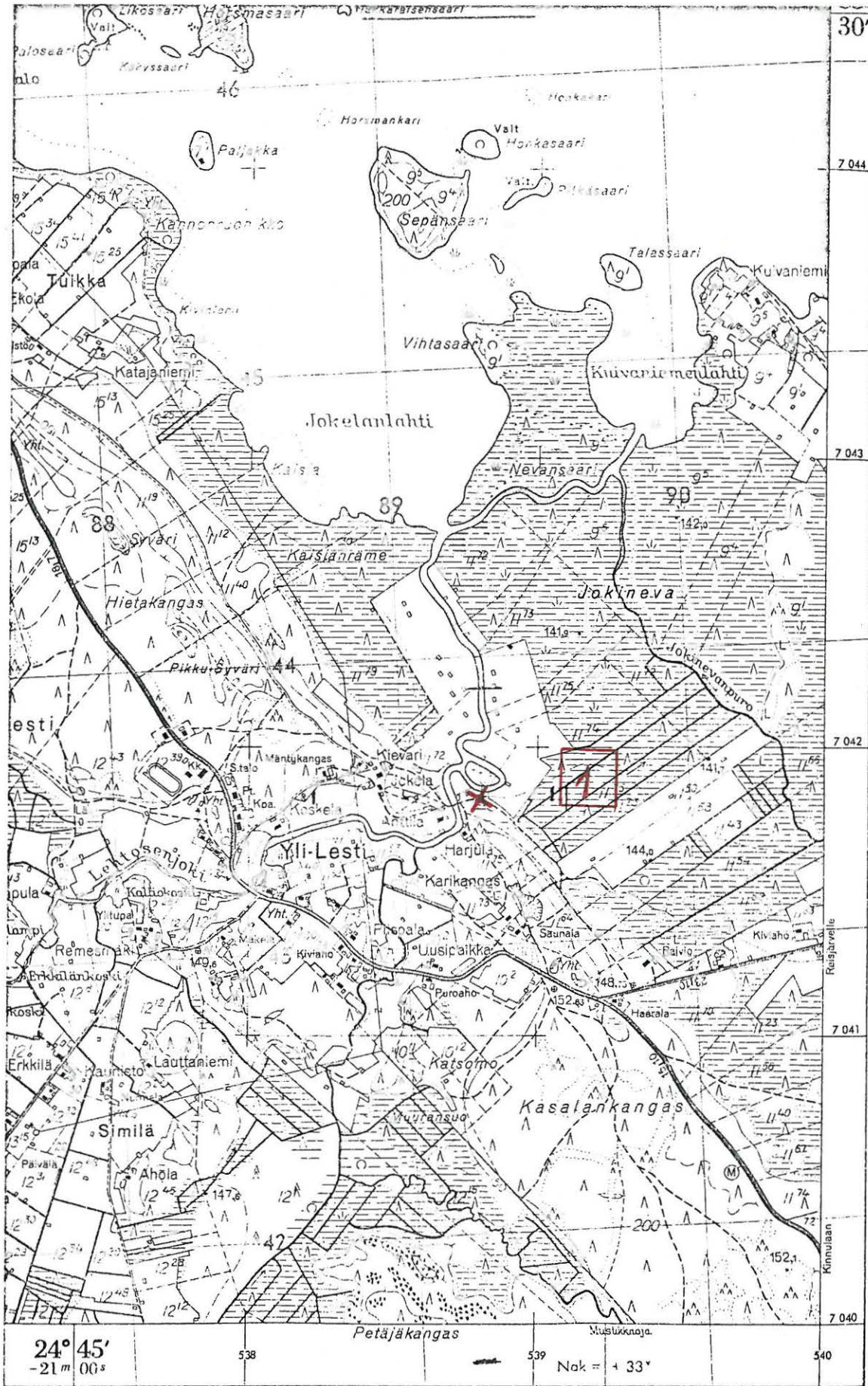
Löytöpaikkaa tarkastaessani en siinä mitään merkkejä muinaisasuinpaikasta havainnut. Tämä johtunee runsaasta aluskasvillisuudesta. Mutta lähialuetta tarkastaessani löysin muutamia kvartsi-iskoksia keihäänkärjen löytöpaikasta 55 - 60 m kaakkoon metsätieltä (KM 21612).

Maanomistaja kertoi aikovansa säilyttää löytökohdan sellaisenaan. Kts. myös kohde LESTIJÄRVI 27.

- Kts. kartta s. 12
- Valokuvat 1 (f. 56312-313) Pronssikärjen KM 17032 löytöpaikka on teiden välisessä metsäsaarekkeessa olevassa hiekkakuopassa. Kuva lounaasta.
- Valokuva 2 (f. 56314) Kvartsi-iskosten KM 21612 löytöpaikka länsilounaasta.

LESTIJÄRVI 1

Inventointi 1982



(ote peruskarttalehdestä 2341 10. 1: 20 000 )

M/R 721 01 0002

LESTIJÄRVI 2 (Valkeinen, W-ranta)

Inventointi 1982

Sul 2

Peruskartta 2334 03

MUSTIKANKYLÄ

x = 73710

y = 4336

z = 167,5

R ö y k k i ö, luokka II

Tila: Valtion maa

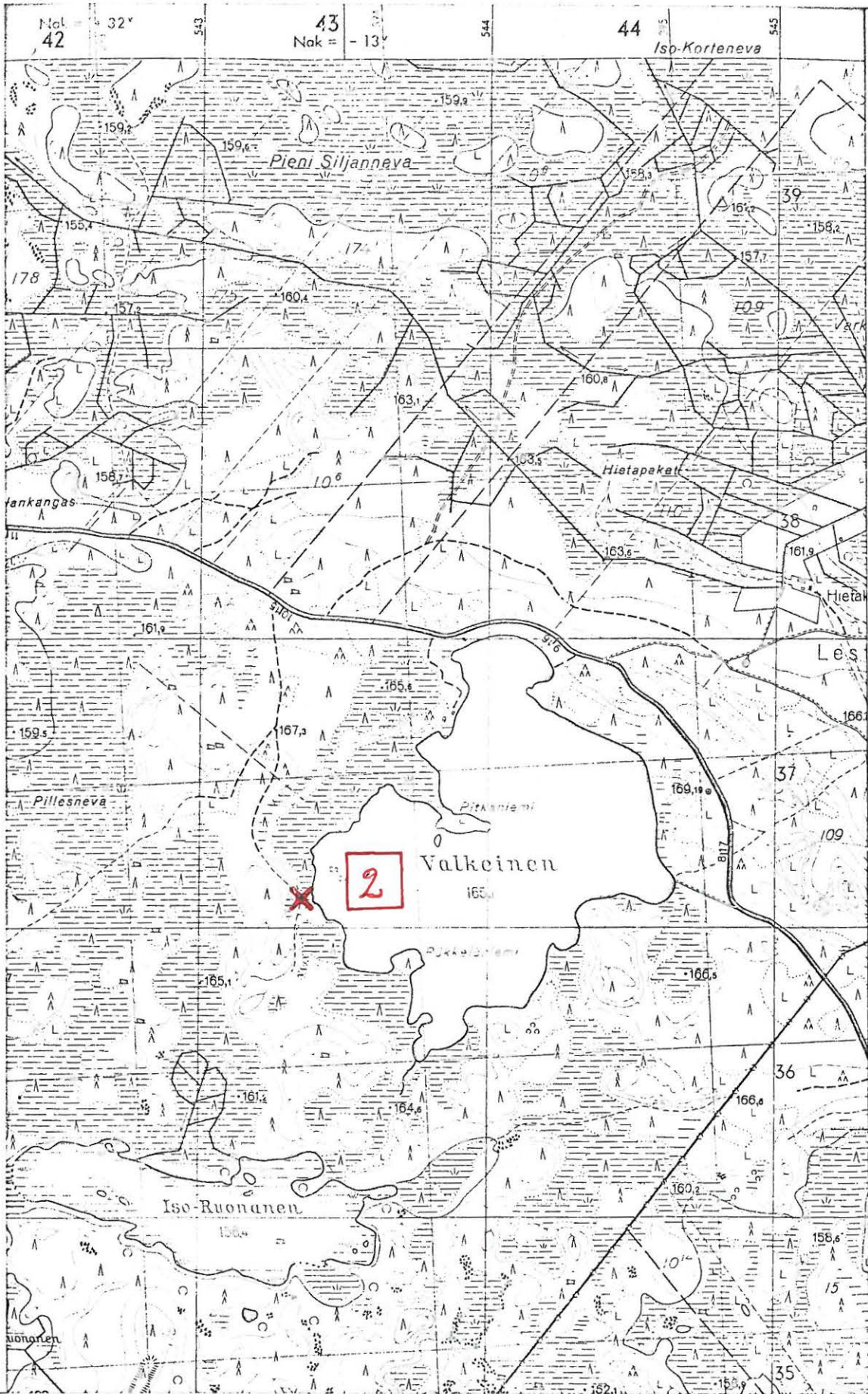
Om. Metsähallitus

Röykkiö sijaitsee Lestijärven - Kinnulan kuntien rajasta n. 1600 m luoteeseen Valkeisen järven länsirannalla kaakko-luode -suuntaisen harjanteen kaakkoispäässä polun varressa, polun itäpuolella. Röykkiö on pohja-alaltaan 1,5 - 2 m. Röykkiö on 5 - 10 m järvenpinnan yläpuolella ja n. 20 m vanhasta tervahaudasta.

Anja Sarvas tarkasti kohteen v. 1972.

- Kts. kartta s. 14





7039

7037

(ote peruskarttalehdestä 2334 03. 1: 20 000)

LESTIJÄRVI 3 (Puikko-Lintilä)

Inventointi 1982

Peruskartta 2341 08

SYKÄRÄINEN

x = 52-  
53

y = 24-

z = 120 - 130

K i v i k a u t i n e n l ö y t ö p a i k k a, luokka II

Tila: 1. Puikko 27:14

2. Multia 27:20

Om. 1. Lintilän perikunta, hoitaa Toini Lintilä, os. 69420 Syri

2. Aulis Lintilä, os. 69420 Syri

Löydöt: KM 3625:1-2, tasataltoja, jotka löysi isäntä Zefanias Lintilä Syrin kylässä olevan talonsa uutispeltoa kuokkiessaan, Kaarlo Moilasan lähetys 2.12.1898,  
 KM 5798:3, reikäkivi, 3/4 - pallomainen, alapinta tasainen, jonka löysi Apraami Salo Lestijärven Syrin kylän Puikon talon maalta, Rytty -nimisestä paikasta kartanosta 200 m, Jaakko Pitkäkankaan lähetys 30.3.1911,  
 Reisjärven keskuskoululla 2 kpl reikäkiviä ja hioin (ei esihistoriallinen), esineet on löydetty Lestijärven Lintilän maalta, Anders Wareliuksen kokoeimissa reikäkivi, joka on löydetty Lintilän tilalta uutispeltoa kuokittaessa.

Lestijärven inventoinnin yhteydessä kävin Syrin kylässä Puikon tilalla 17.9.1982. Haastatellessani rva Toini Lintilää sain kuulla, että Lintilä ja Puikon tilat ovat aikaisemmin muodostaneet yhdessä Lintilän tilan.

Em. esineiden löytöpaikoista ei ollut tietoa. Ainoastaan Rytty -niminen viljelysalualue on lähemmin paikallistettavissa. Se sijaitsee nykyisen Multian tilalla (RN:o 27:20) Puikon purosta n. 300 m koilliseen. Paikkaa tarkastaessani en tuolta kostealta, suurimmaksi osaksi savea ja mutaa olevalta viljelysalualueelta havainnut mitään esihistorialliseen asuinpaikkaan viittaavaa.

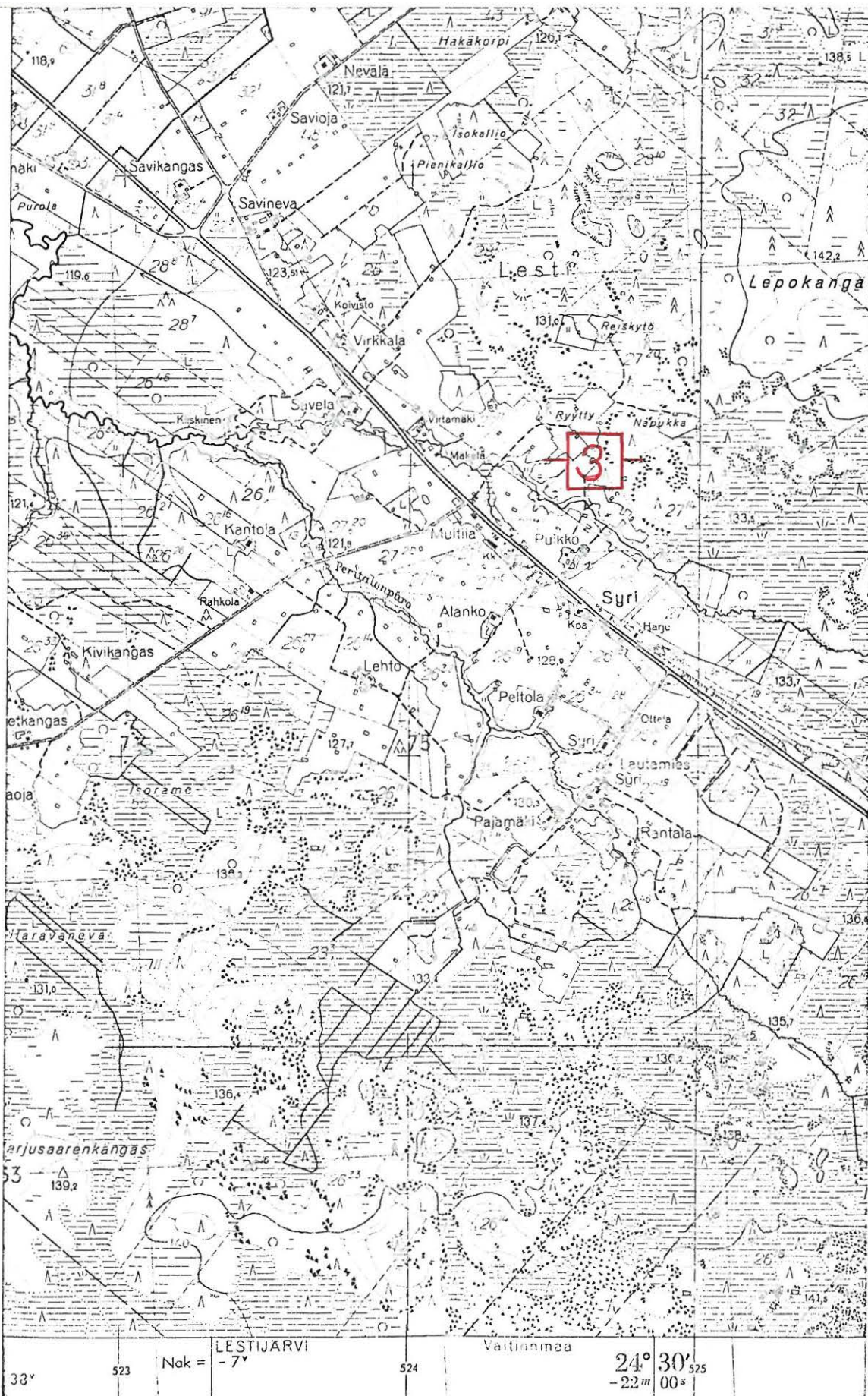
Maastonsa ja maaperänsä puolesta näyttää Puikonpuron koillisrannan hiekka-  
pohjaiset viljelysmaat sopivilta kivikautiseksi asuinpaikaksi.

Paikalla käydessäni oli alue heinällä tai laitumena, joten havaintomahdol-  
lisuudet olivat kovin heikot.

Tämä kohde sijaitsee Lestijärvi-Toholampi -maantien (n:o 759) varressa  
tien koillispuolella Lestijärven kirkosta n. 10 km luoteeseen.

- Kts. kartta s. 17





7054

7052

(ote peruskarttalehdestä 2341 08. 1: 20 000)

LESTIJÄRVI 4 (Hautausmaa)

Inventointi 1982

Peruskartta 2341 10

LESTIJÄRVI

x = 4738

y = 3319

z = 150

K i v i k a u t i n e n l ö y t ö p a i k k a, luokka III

Tila: Hautausmaa

Om. Lestijärven seurakunta

Löydöt: KM 15866, 4-sivuinen taltta, jonka löysivät mv. Erkki Tuikka ja khra Seppo Lavi heinäkuussa 1963 hautausmaan korttelista n:o 4 haudasta n:o 51 ja 110 cm:n syvyydestä. Esineen lähetti khra Lavi 6.8.1963.

Lestijärven kirkkoherran virastossa sain selville löytöpaikan tarkan sijainnin sekä kuulla, että hautausmaalta ei ole löydetty muita kiviesineitä. Löytöpaikan kävin tarkastamassa Lestijärven inventoinnin yhteydessä 22.9.1982. Minkäänlaisia merkkejä muinaisjäännöksestä en löytökohdassa tai koko hautausmaalla ja sen lähiympäristössä havainnut. Jos paikalla on sijainnut kiinteä muinaisjäännös, on se todennäköisesti tuhoutunut aluetta hautausmaana käytettäessä.

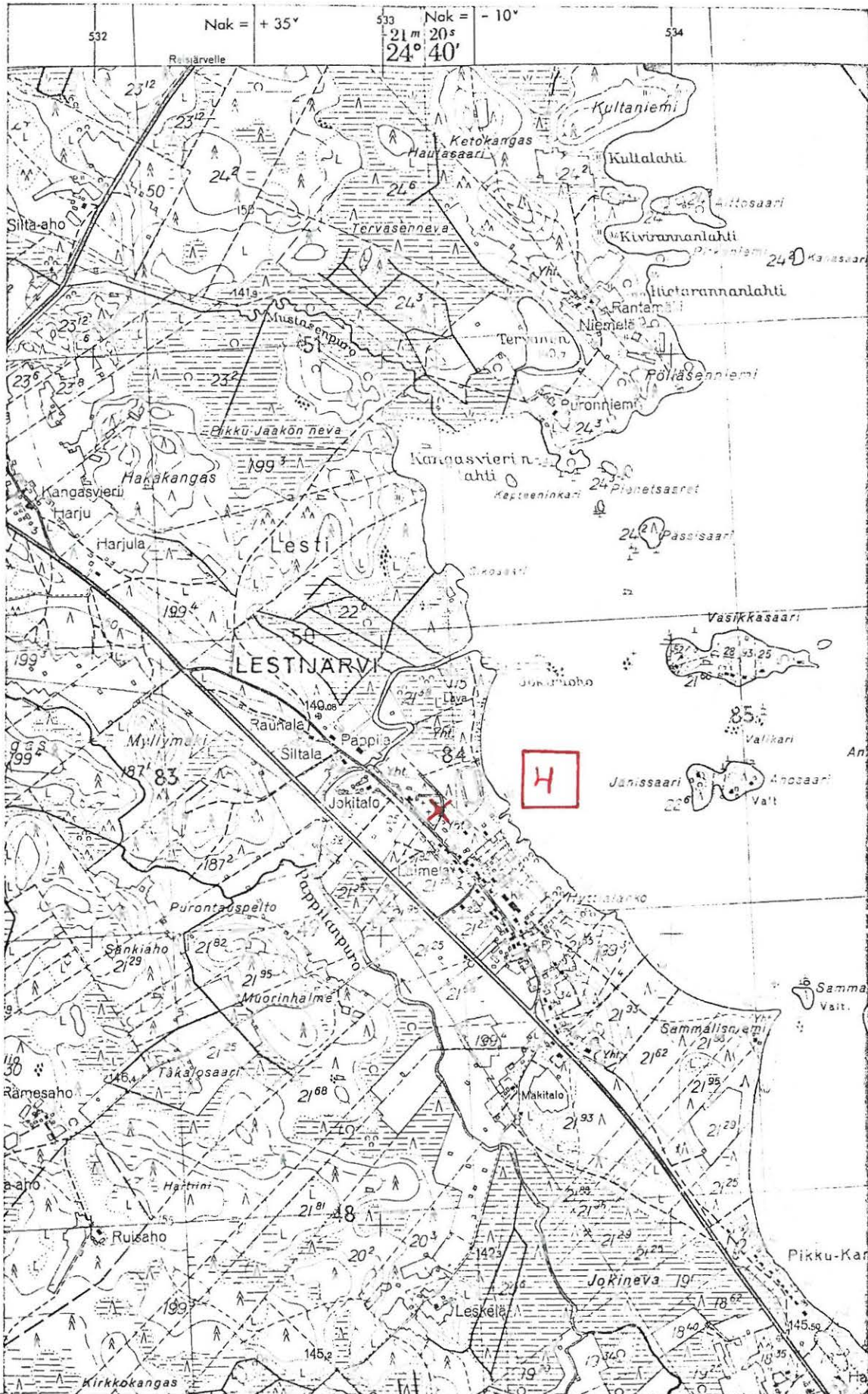
Maastonsa ja maaperänsä puolesta hiekkamäkenä paikka sopisi kivikautiseksi asuinpaikaksi.

- Kts. kartta s. 19



LESTIJÄRVI 4

Inventointi 1982



7049

7047

(ote peruskarttalehdestä 2341 10. 1: 20 000)

LESTIJÄRVI 5 (Perätalo)

Inventointi 1982

Peruskartta 2341 08

SYKÄRÄINEN

x = 5185

y = 2462

z = 127,5 - 130

K i v i k a u t i n e n l ö y t ö p a i k k a, luokka II

Tila: Perätalo 26:32

Om. Toivo Perätalo, os. 69420 Syri

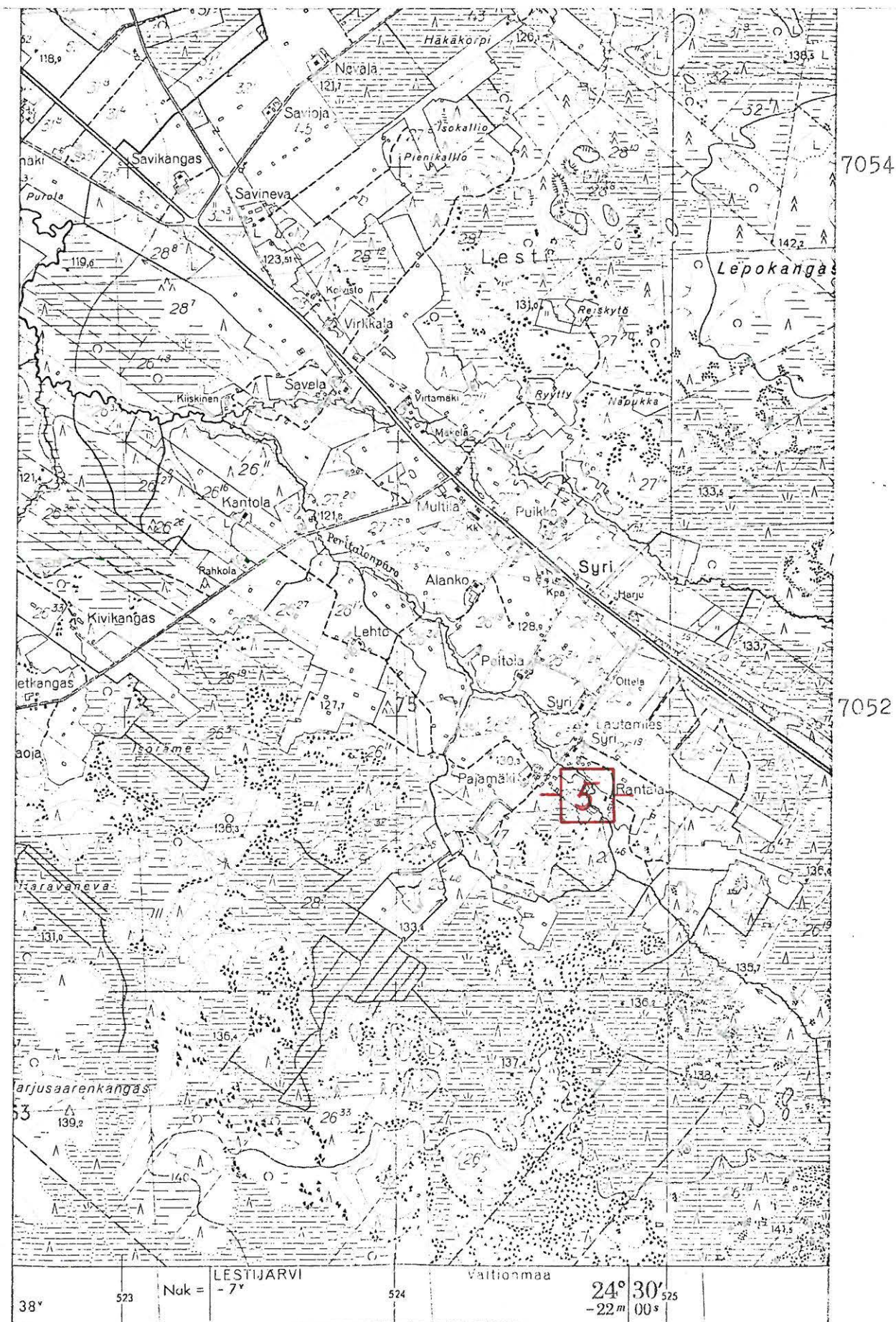
Löydöt: KM 2678:559, "iso hiottu molemmista päistään vahvasti suippeneva ase - kuokkaa muistuttava", joka on löydetty Syrjän kylän Perätalon maantien läheltä sataa otettaessa, saatu S. Wilskmanin lähettämänä 24.3.1890.

Lestijärven inventoinnin yhteydessä kävin 21.9.1982 Syrin kylän Perätalon tilalla, jonka päärakennus sijaitsee koordinaattien osoittamassa paikassa. Tilan nykyinen omistaja ei tiennyt em. löydöstä mitään, enkä lähistöä ja Lestijärvi-Toholampi -maantien (n:o 759) varressa Perätalosta koilliseen sijaitsevien hiekkakuoppien alueella havainnut mitään muinaisjäänökseen viittaavaa. Viimeksi mainittu kohta saattaisi Syrinharjun luoteispäässä sijaitsevana olla maastonsa puolesta sopiva kivikautiseksi asuinpaikaksi. Runsas soranotto tässä kohdassa on saattanut tuhota paikalla mahdollisesti olleen muinaisasuinpaikan.

Perätalo sijaitsee Peritalonpuron koillisrannalla Syrin kylän kansakoulusta 900 m kaakkoon.

- Kts. kartta s. 21





(ote peruskarttalehdestä 2341 08. 1:20 000)

LESTIJÄRVI 6 (Jänissaari)

Inventointi 1982

Peruskartta 2341 10

LESTIJÄRVI

x = 47-

y = 34-

z = 140 - 145

K i v i k a u t i n e n l ö y t ö p a i k k a, luokka II

Tila: RN:o 22:6

Om. Lestijärven srk

Löydöt: 3842:7, tasataltta, jonka löysi orpopoika Fantte Lindholm kirkon-  
kylän pappilan maalta Jänissaaresta vanhasta peltorauniosta, saatu  
Kaarlo Moilasan lähettämänä 5.6.1900.

Jänissaari on nykyisin - järvenlaskujen jälkeen - maanyhteydessä itäpuoli-  
seen Ahosaareen. Jänissaari on kooltaan n. 80 x 150 m ja kohoaa nykyisestä  
Lestijärven pinnasta korkeimmillaan n. 5 m.

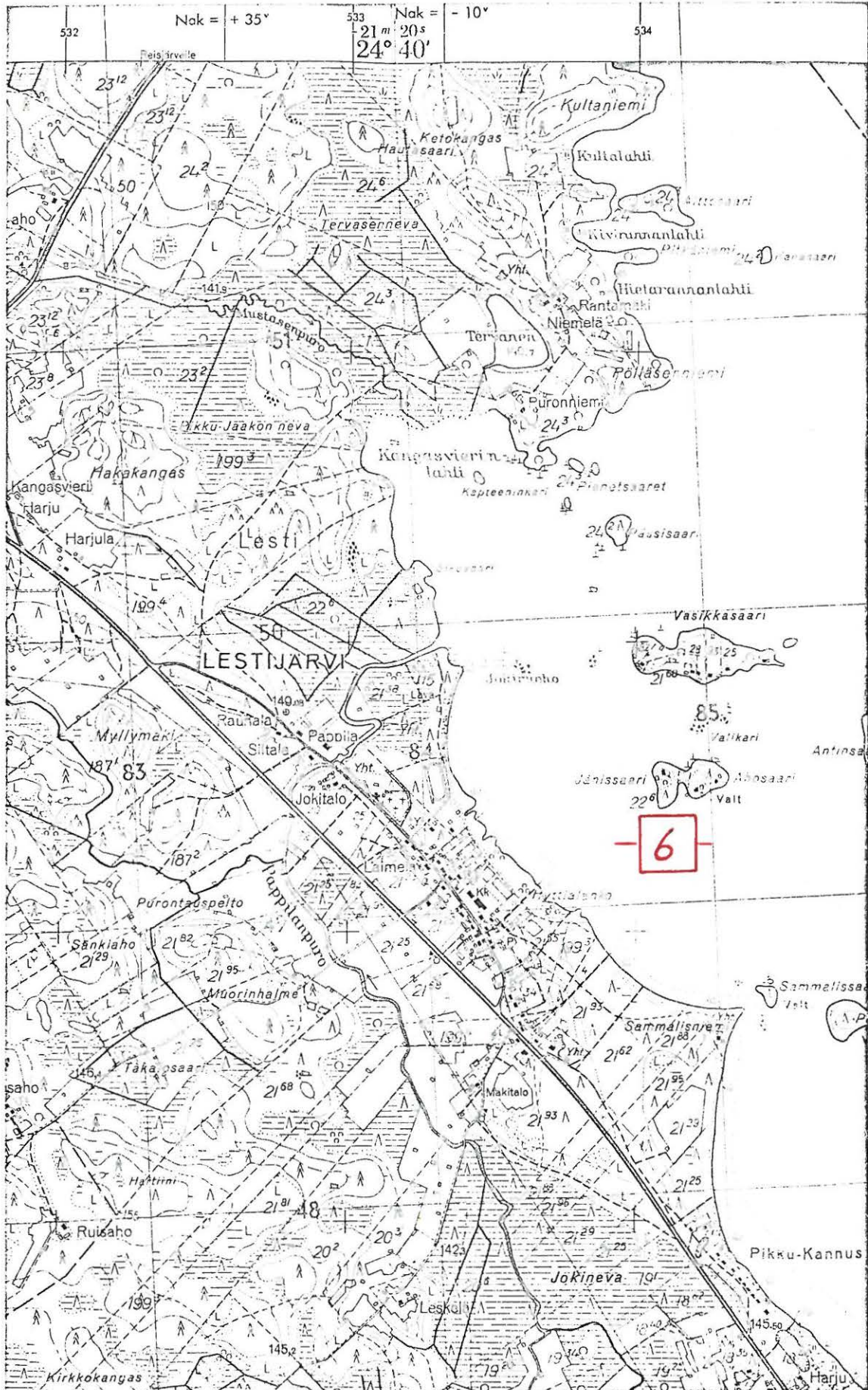
Saari sijaitsee Lestijärven lounaisrannasta n. 500 m ja kirkosta n. 1 km  
itään.

- Kts. kartta s. 23



LESTIJÄRVI 6

Inventointi 1982



(ote peruskarttalehdestä 2341 10. 1:20 000)

LESTIJÄRVI 7 (Kirkkosaari)

Inventointi 1982

Peruskartta 2341 10

LESTIJÄRVI

x = 45-

y = 37-

z = 140,6 - 145

K i v i k a u t i n e n l ö y t ö p a i k k a j a p e r i m ä t i e -  
d o n m u k a a n k i r k k o n p a i k k a, luokka II

Tila: Valtionmaa

Om. Metsähallitus

Löydöt: KM 2941:8, reikäkivi, jonka löysi lautamies Juho Änäkkälä Lestin  
Kirkkosaaresta. Löytäjä luovutti esineen metsäherra Gebhardille,  
jolta yliopp. Esa Eetu Takala sai esineen ja toimitti sen museoon  
24.11.1893.

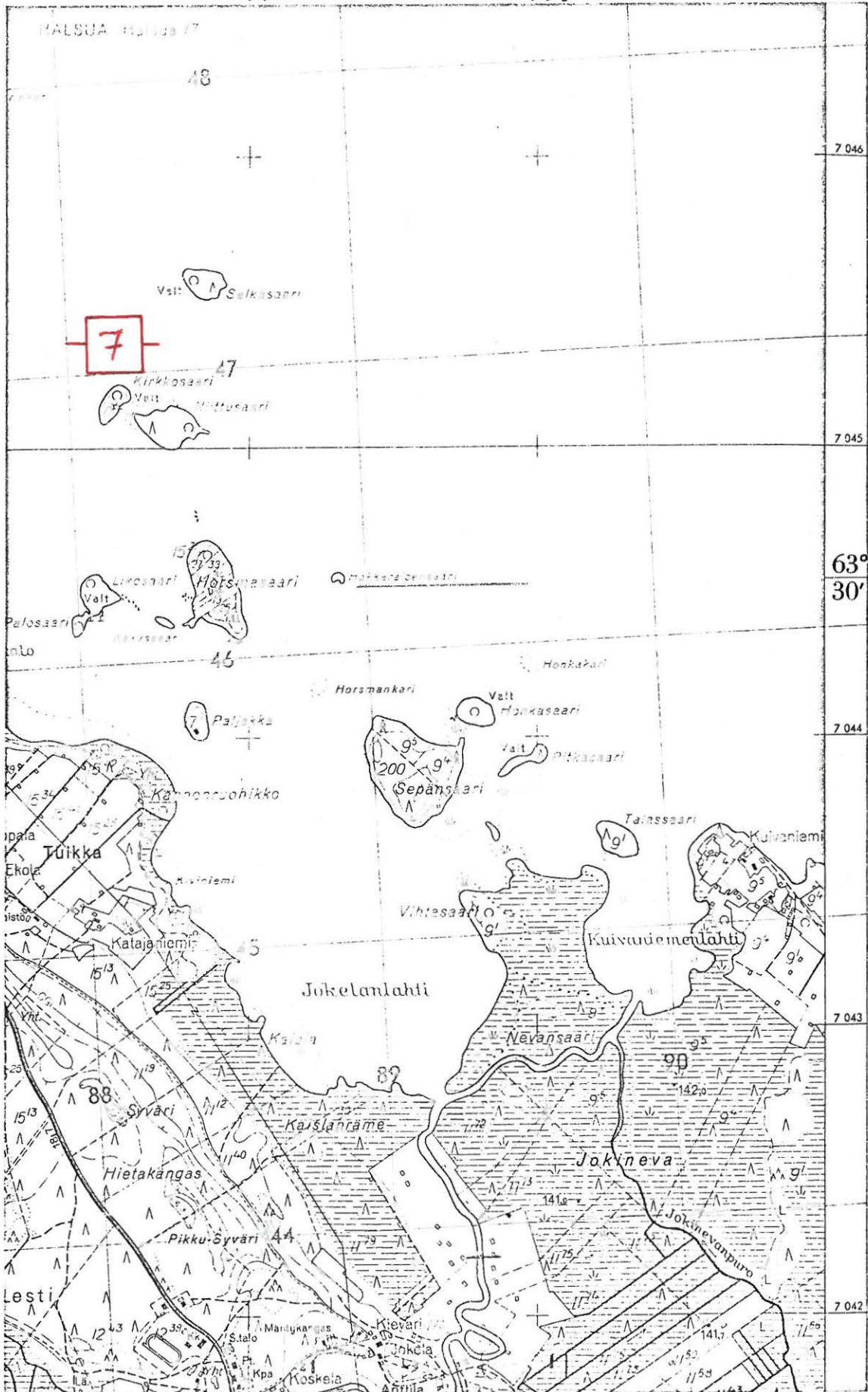
Kirkkosaari sijaitsee Lestijärven lounaisosassa Edussaaren ja Niittusaaren  
välissä lähellä vm. saarta. Lestijärven rannasta Parannanniemestä on  
Kirkkosaareen matkaa n. 1 km koilliseen.

Kirkkosaari on kooltaan n. 100 x 60 m, koillis-lounais -suunnassa pitempi.  
Korkein kohta sijaitsee saaren lounaispäässä ja kohoaa n. 5 m Lestijärven  
pinnasta.

Perimätiedon mukaan Lestijärven ensimmäinen kirkko olisi sijainnut Kirkko-  
saarella, kuten nimikin antaa aiheen olettaa (kirkonpaikasta lähemmin kts.  
Laasanen, Pentti, 1977. Lestijärven seurakunnan ja kirkon historiaa. Kok-  
kola. s. 18 - 21.).

- Kts. kartta s. 25





(ote peruskarttalehdestä 2341 10. 1:20 000)

LESTIJÄRVI 8 (Vanha pappila)

Inventointi 1982

Peruskartta 2341 10

LESTIJÄRVI

x = 4768

y = 3283

z = 145 - 150

K i v i k a u t i n e n l ö y t ö p a i k k a, luokka II

Tila: RN:o 22:6

Om. Lestijärven srk

Löydöt: KM 3166:2, kourutaltoa, joka on löydetty someropaikasta pappilan läheltä ja saatu yliopp. Esa Eetu Takalan tuomana 1.11.1895.

Lestijärven vanhan pappilan päärakennus sijaitsee koordinaattien osoittamassa paikassa nykyisestä pappilasta 100 m luoteeseen. Vanhan pappilan alueella toimii nykyisin Lestijärven vanhainkoti, jonka rakennukset ovat harjulla. Rinne viettää koilliseen ja lounaaseen. Maaperä on harjusoraa ja hiekkaa.

Lähiympäristöä tarkastaessani 21.9.1982 en siellä mitään muinaisjäännökseen viittaavaa havainnut nykyisin srk:n omistuksessa olevalta alueelta mutta kylläkin alueen lounaispuolella olevalla Siltalan tilalla. Vm. tila sekä sen luoteispuolinen naapuri Rauhalan tila ovat aikaisemmin kuuluneet pappilan maihin (kts. kohteet LESTIJÄRVI 4, 11 ja 23).

- Kts. kartta s. 27





LESTIJÄRVI 9 (Mustasenpuro)

Inventointi 1982

Peruskartta 2341 10

LESTIJÄRVI

x = 4924

y = 3195

z = 142,5 - 145

K i v i k a u t i n e n l ö y t ö p a i k k a, luokka II

Tila: RN:o 23:12

Om. Keijo Untinen, os. 69440 Lestijärvi

Löydöt: KM 13044, tasatalta, jonka löysi mv. Arvo Silta-aho, os. 69440 Lestijärvi, omistamansa Silta-ahon tilan rajalta Mustasen puron rannasta ojan kaivuussa n. 1 m:n syvyydestä suomudan ja sen alla olevan saven rajasta. Esine lunastettiin löytäjältä 22.7.1952.

Lestijärven inventoinnin yhteydessä kävin 22.9.1982 haastattelemassa esineen löytäjää sekä tarkastamassa hänen osoittamansa löytöpaikan.

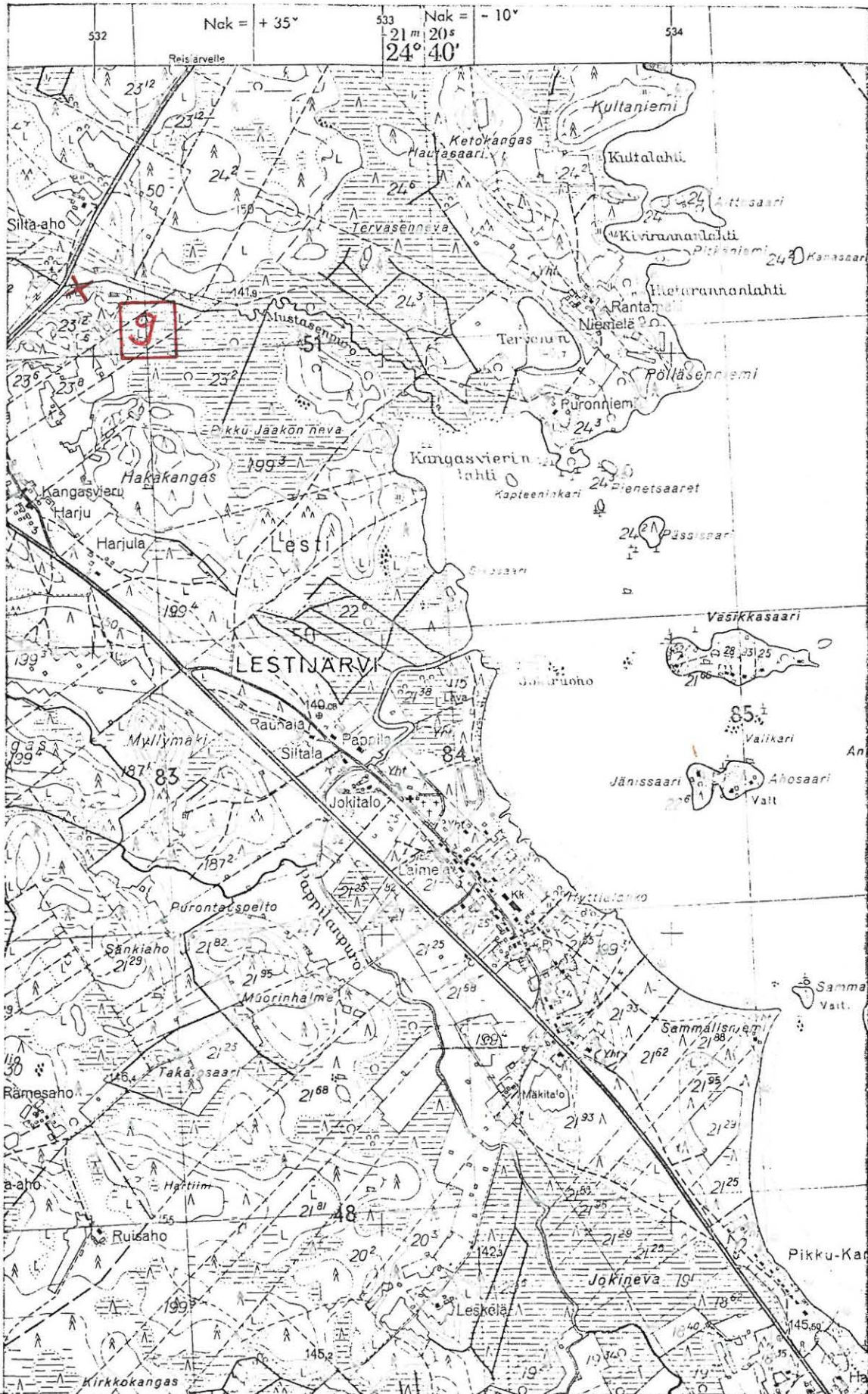
Mustasenpuro laskee Lestijärven koillisosassa olevaan Kangasvierin lahteen koillisesta. Löytökohta on puron varressa etelärannalla Silta-ahon rakennuksista 260 m etelään. Puron eteläpuolinen alue kasvaa tiheää kuusikkoa ja puron reunassa pensaikkoa pohjoispuolisen alueen ollessa viljelysmaata ja tarkastusaikana ketona. Havaintoja saattoi tehdä ainoastaan puronuoman leikkauksissa. Maaperä on savea ja mutaa, paikoin erottuu pieniä hiekkajuonteita.

Minkäänlaisia merkkejä muinaisasuinpaikasta en löytöpaikassa ja sen ympäristössä havainnut.

- Kts. kartta s. 29

- Valokuva 3 (f. 56315) Tasataltan KM 13044 löytöpaikka Lestijärvi-Reisjärvi -maantieltä kaakkoon. Lp. on merkitty kuvaan x:llä.





(ote peruskarttalehdestä 2341 10. 1: 20 000)

LESTIJÄRVI 10 (Silta-aho)

Inventointi 1982

Peruskartta 2341 10

x = 4952

y = 3198

z = 150 - 152,5

K i v i k a u t i n e n l ö y t ö p a i k k a, luokka II

Tila: Silta-aho 50

Om. Arvo Silta-aho, os. 69440 Lestijärvi

Löydöt: KM 3166:1, tasataltta, joka on löydetty Sillanahon torpan metsästä ja saatu yliopp. Esa Eetu Takalan tuomana 1.11.1895, KM 3842:8, tasataltta, jonka löysi vaarivainaja Antti Silta-aho kirkonkylän Silta-ahon kruununtorpan pellosta. Esinettä on "ukonkyntenä" säilyttänyt leskiemäntä Maria Silta-aho ja saatu Kaarlo Moilasen välityksellä 5.6.1900.

Lestijärven inventoinnin yhteydessä kävin Silta-ahon tilalla 22.9.1982. Tila sijaitsee Halsua-Reisjärvi -maantien varressa molemmin puolin tietä. Lestijärven kirkosta on paikalle matkaa n. 2300 m luoteeseen. Tilan maat sijaitsevat kaakko-luode -suuntaisen moreeniharjun laella ja lounaispäässä.

Nykyinen isäntä ei tiennyt esineiden löytöpaikkoja, muisteli toisesta joskus nuorena kuulleen ja arveli "ukonkyntenä säilytetyn" löytyneen polun varresta metsästä tilan rakennuksista 400 - 500 m luoteeseen, jossa muisteli salaman joskus lyöneen puuhun.

Yhdessä isännän kanssa lähiympäristöä tarkastaessamme ei mitään muinaisjäännökseen viittaavaa havaittu.

Em. koordinaatit osoittavat tilan päärakennuksen sijainnin.

Vrt. kohde LESTIJÄRVI 9.

- Kts. kartta s. 31





(ote peruskarttalehdestä 2341 10. 1: 20 000 )

198421 01 0011

LESTIJÄRVI 11 (Siltala)

SILTA (11)

Inventointi 1982

Peruskartta 2341 10

LESTIJÄRVI

x = 7458

y = 3280

z = n. 145

K i v i k a u t i n e n   a s u i n p a i k k a, luokka II

Tila: Siltala 187:2

Om. Lauri Palevaara, os. 69440 Lestijärvi

Löydöt: Lestijärven museo, litteä pitkänomainen ja pisaranmuotoisella reijällä varustettu kiviesine (kivikautinen?), jonka löysi nykyisen omistajan isä-vainaja jostakin tilan rakennusten lähistöltä, KM 21607, kvartsi-iskoksia ulkorakennuksen lounaispuolisesta perunamaasta vuodelta 1982.

Lestijärven inventoinnin yhteydessä kävin Siltalan tilalla 21.9.1982. Tilan rakennukset sijaitsevat Lestijärven kirkon ja pappilan välitse virtaavan Pappilanpuron luoteisrannalla. Lestijärven kirkosta on paikalle matkaa 260 m luoteeseen.

Tilan aluetta tarkastaessani löysin muutamia kvartsi-iskoksia ulkorakennusten lounaispuolisesta hiekkamultaisesta perunamaasta 15 - 20 m ulkorakennuksista. Löytökohdassa maasto viettää loivasti länteen ja lounaaseen. Vrt. kohteet LESTIJÄRVI 4, 8 ja 23.

- Kts. kartta s. 33

- Valokuva 4 (f. 56316) on otettu Toholammille vievältä tieltä koilliseen. Lp. on merkitty kuvaan x:llä.





(ote peruskarttalehdestä 2341 10. 1: 20 000 )

LESTIJÄRVI 12 (Kusiaisneva)

SW (12)

Rij 421 01 0012

Inventointi 1982

Peruskartta 2341 10

LESTIJÄRVI

x = <sup>71</sup>4949

y = ~~23~~060

z = 147,5 - 150

K v a r t s i - i s k o s t e n l ö y t ö p a i k k a, luokka II

Tila: RN:o 71

Om.

Löydöt: KM 21608, heikkolaatuisia kvartsi-iskoksia vuodelta 1982.

Lestijärven inventoinnin yhteydessä kävin paikalla 21.9.1982. Tällöin havaitsin muutamia "huonoja" kvartsi-iskoksia heikkakuopan koillisreunaa noudattelevalla metsätiellä. Vieressä olevan laakean ja sammaloituneen hiekkakuopan leikkauksissa ei näkynyt mitään muinaisjäännökseen viittavaa.

Löytöpaikalla kasvaa harvaa hoitomännikköä, maasto viettää loivasti koilliseen ja maaperä on tasarakeista punertavaa hiekkaa.

Kohde sijaitsee Kusiaisnevan kaakkoisreunassa Lestijärvi-Teholampi ja Halsua-Reisjärvi -maanteiden risteyksestä 1250 m luoteeseen.

- Kts. kartta s. 35





(ote peruskarttalehdestä 2341 10. 1:20 000)

LESTIJÄRVI 13 (Aho)

Inventointi 1982

Peruskartta 2341 11

JATKONNEVA

x = 5103

y = 3493

z = 145 - 147,5

K i v i k a u t i n e n l ö y t ö p a i k k a, luokka II

Tila: Valtionmaa

Om. Metsähallitus

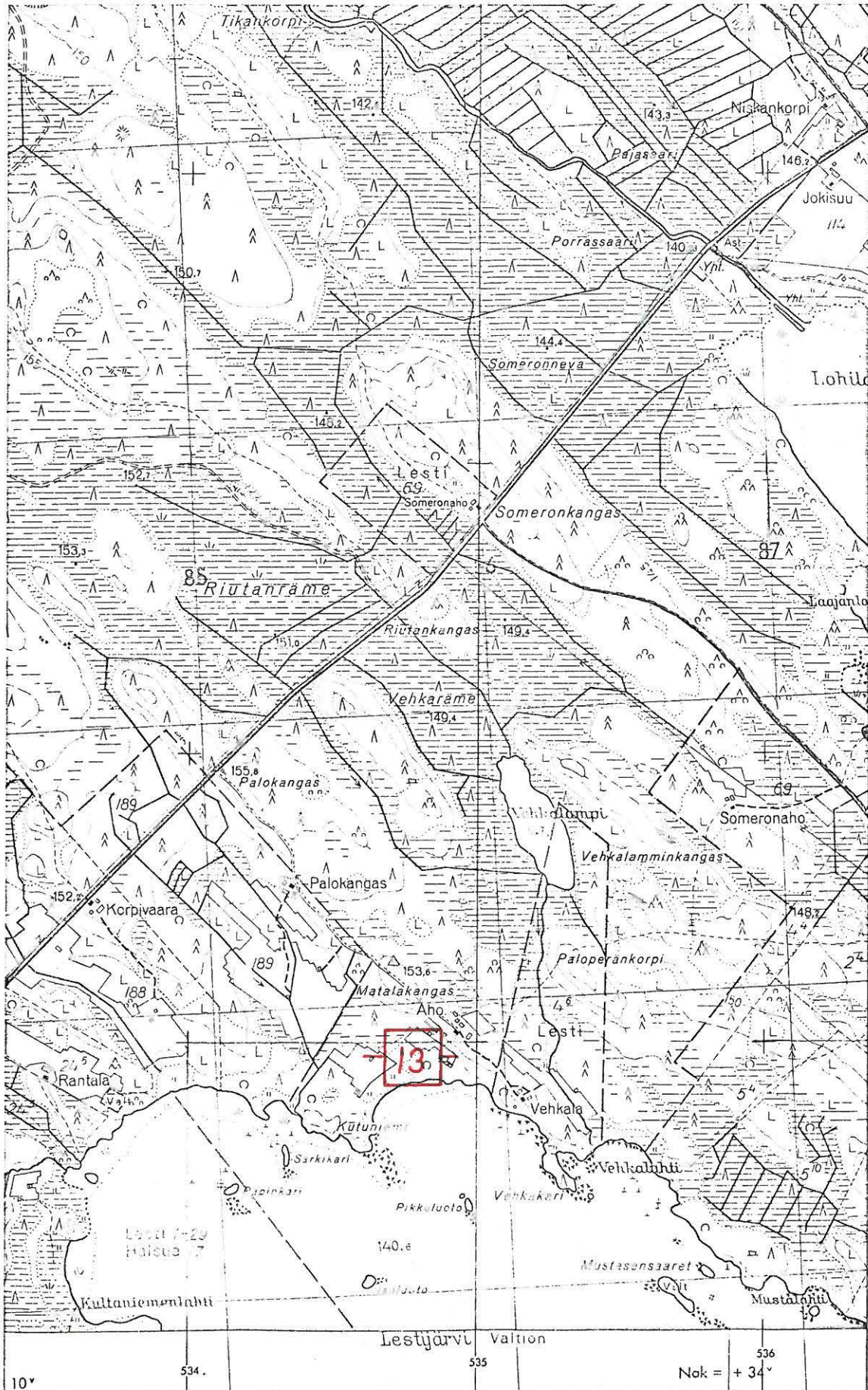
Löydöt: KM 3625:3, tasataltta, jonka löysi entinen kruunun metsävahti Sakari Hankala kirkonkylän Ahon torpan maalta ojaa kaivaessaan, saatu Kaarlo Moilasen lähettämänä 2.12.1898.

Lestijärven inventoinnin yhteydessä kävin 22.9.1982 Ahon entisen metsänvartijan torpan paikalla (= koordinaattien osoittama paikka). Nykyisin siellä on metsähallituksen omistamia lähinnä virkistyskäytössä olevia rakennuksia. Vakituksia asukkaita ei paikalla ole. Lähistöä tarkastaessani en havainnut mitään muinaisjäännökseen viittaavaa. Maaperä on paikoin kovinkin kivikkoista soraa. Maasto viettää lounaaseen kohti Lestijärveä.

Ahon rakennukset sijaitsevat Lestijärven luoteisrannalla rannasta n. 200 m pohjoiseen Matalakankaan eteläpäässä. Lestijärven kirkosta on paikalle matkaa n. 3400 m koilliseen.

- Kts. kartta s. 37





7054

7052

(ote peruskarttalehdestä 2341 11. 1:20 000)

LESTIJÄRVI 14 (Hirvinen)

Inventointi 1982

Peruskartta 2341 11

JATKONNEVA

x = 5152

y = 3718

z = 142,5 - 145

K i v i k a u t i n e n l ö y t ö p a i k k a, luokka II

Tila: Hirvinen 4:4

Om. Kerttu Björkgrenin perikunta

Löydöt: Pietarsaaren historiallis-etnografinen museo 408, reikäkivi, joka on löydetty Lestijärveltä ja saatu Jaakko Hirviseltä maanmittari Br. Kuhlefeltin välityksellä.

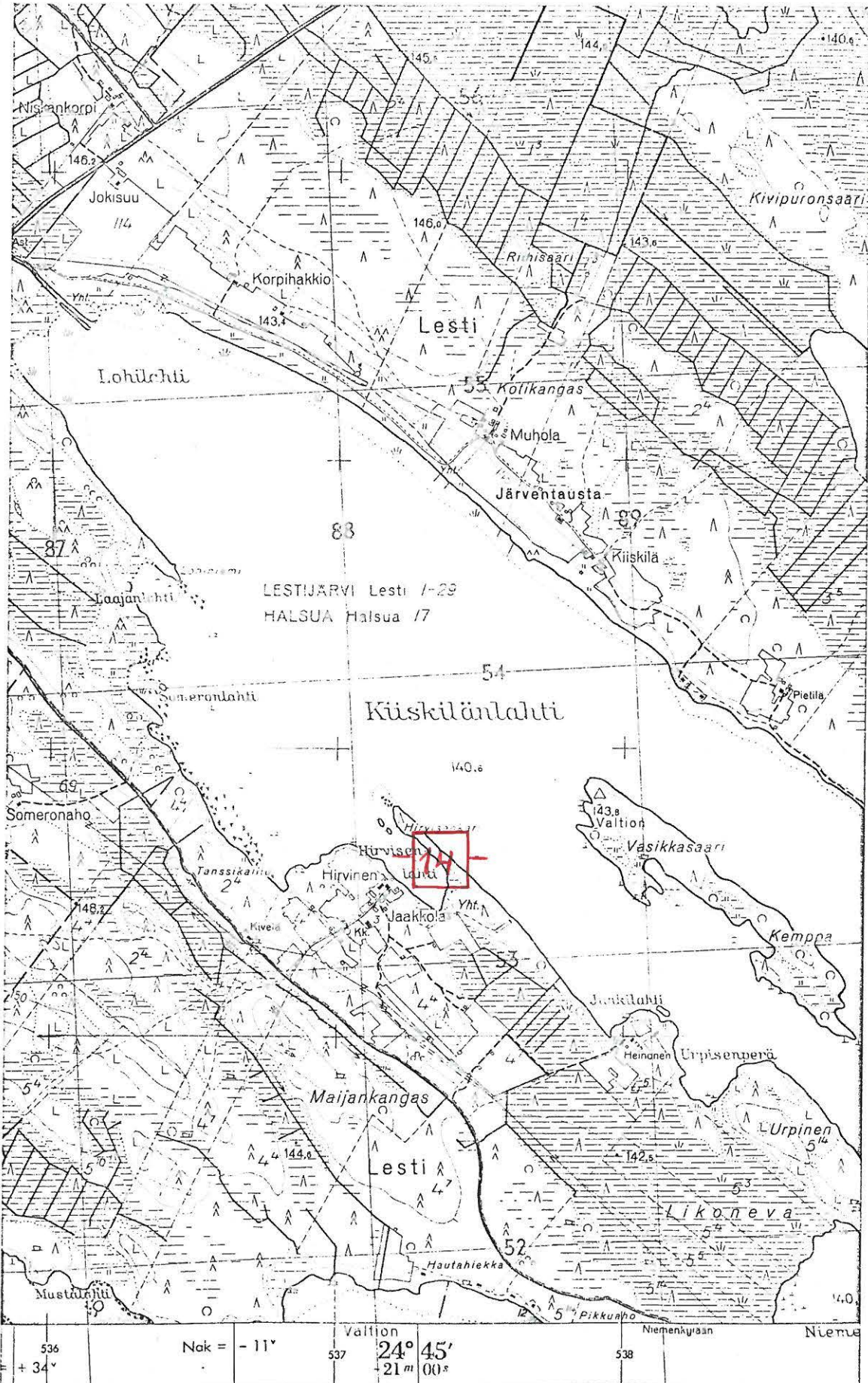
Lestijärven inventoinnin yhteydessä kävin Hirvisen tilalla 22.9.1982. Tila on asumaton. Lähialueen tarkastaminen ja naapurien haastattelu eivät tuottaneet tuloksia.

Hirvisen tila sijaitsee Lestijärven Niemen kylässä Kiiskilänlahden ja siihen kuuluvan Hirvisenlahden lounaisrannalla vajaat 6 km Lestijärven kirkosta koilliseen.

Koordinaatit osoittavat tilan päärakennuksen sijainnin.

- Kts. kartta s. 39





7054

7052

(ote peruskarttalehdestä 2341 11. 1:20 000)

LESTIJÄRVI 15 (Horsmasaari)

Inventointi 1982

Peruskartta 2341 10

LESTIJÄRVI

x = 44-

y = 37-

z = 140,6 - 145

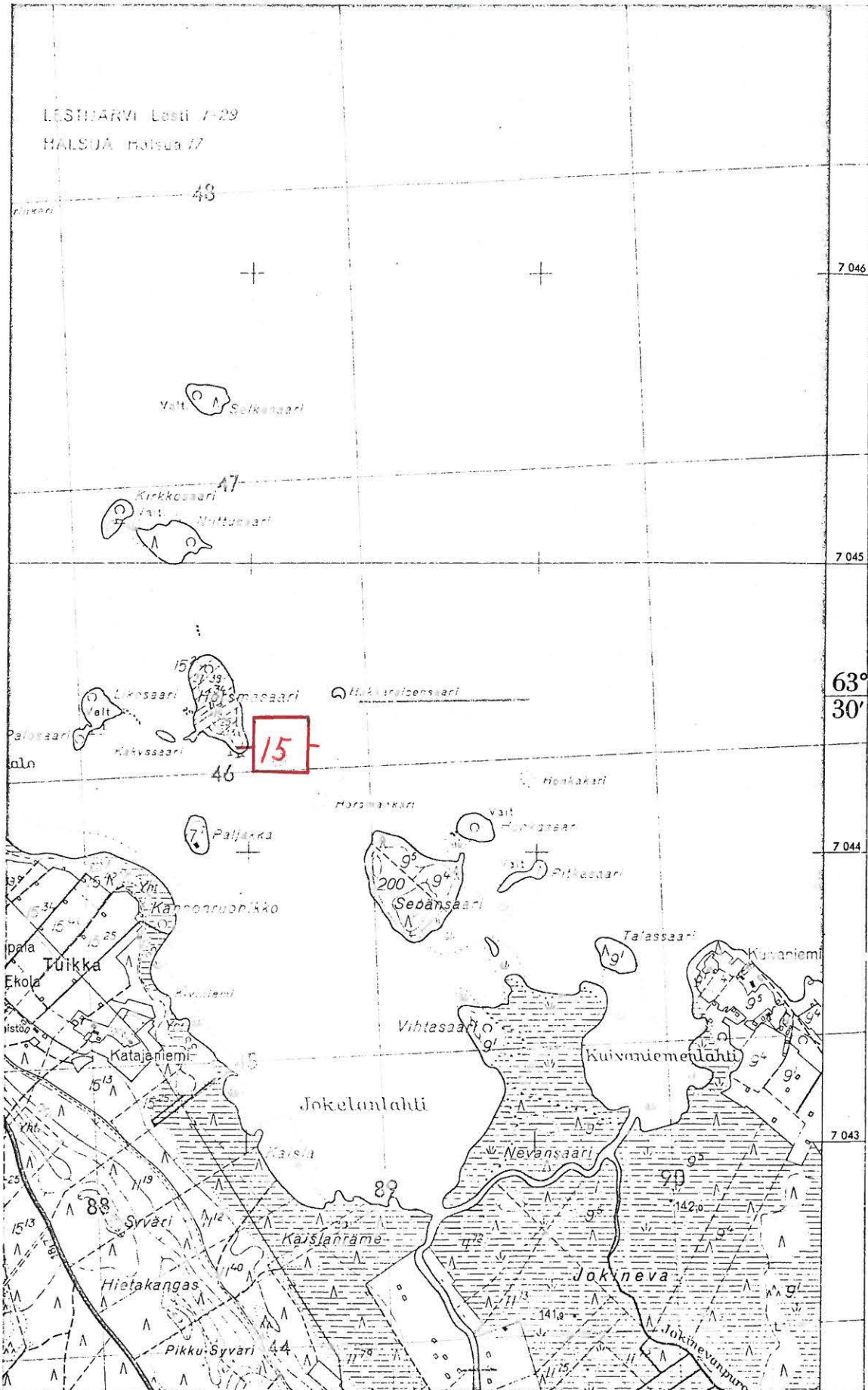
K i v i k a u t i n e n l ö y t ö p a i k k a, luokka II

Löydöt: KM 2113:10, soikea keskentekoinen reikäkivi, jonka löysi Matti Leskelä Forsmun saaresta (= Horsmasaari ?) kahden kootun kiviroukkion välistä, joka paikka näytti joskus olleen peltona. Esine on saatu yliopp. A. Riipan välityksellä 17.2.1882.

Horsmasaari sijaitsee Lestijärven lounaisosassa Tuikanniemen kärjestä n. 600 m koilliseen. Saari on kooltaan n. 350 x 150 m ja matala - kohoaa tuskin 5 m nykyisen järvenpinnan yläpuolelle. Saari on kuulunut Tuikan talolle RN:o 15 ja sittemmin jaettu kymmenen eri tilan kesken.

- Kts. kartta s. 41





(ote peruskarttalehdestä 2341 10. 1:20 000)



K/2 421 010016

LESTIJÄRVI 16 (Jääskänniemi)

Inventointi 1982

SvL (16)

Peruskartta 2332 12

LEHTOSENJÄRVI

x = 3174

y = 3381

z = 172,5 - 177,5

R ö y k k i ö r y h m i ä j a k i v i l a t o m u k s i a, luokka II

Tila: Valtionmaa

Om. Metsähallitus

Jääskänniemi sijaitsee Vähä-Valvatti -järven kaakkoisrannalla. Perhon ja Lestijärven kuntien rajalta on paikalle matkaa n. 1100 m koilliseen ja Lehtosenjärveltä vajaat 3 km länteen.

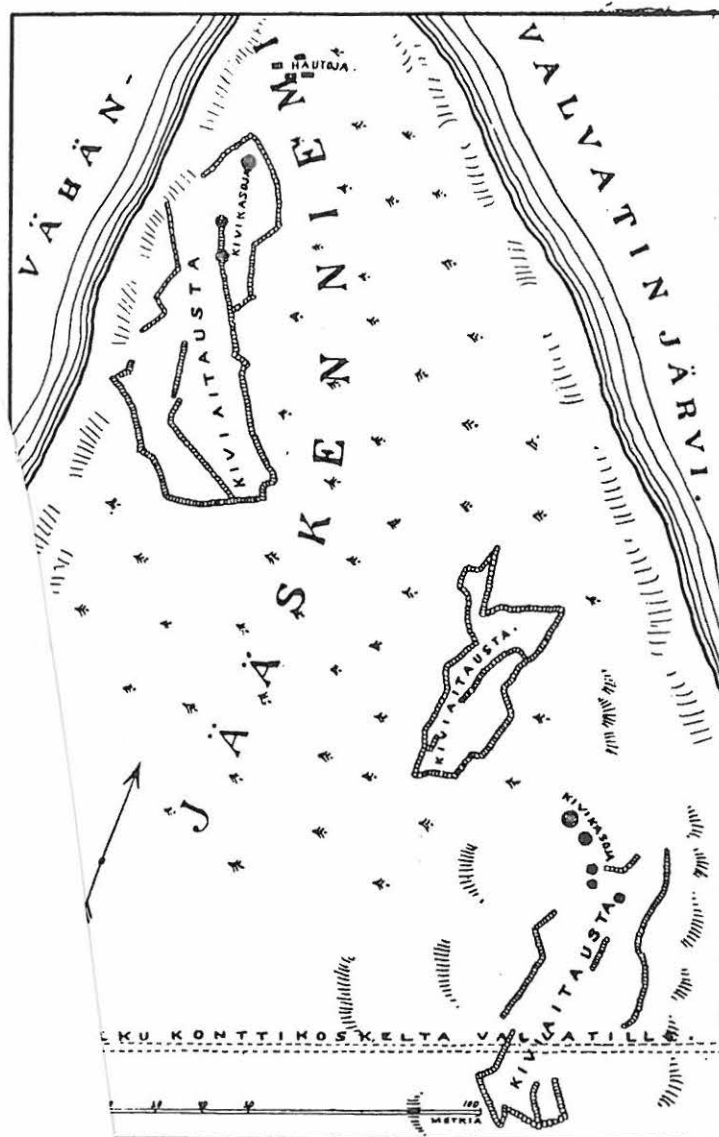
Vähä-Valvatin rannat ovat kauttaaltaan matalia ja soisia. Ainoastaan Jääskänniemi erottuu ympäristöstään selvästi korkeampana alueena.

Jääskänniemellä on aitausmaisia kivilatomuksia sekä röykkiöitä. Eteläisin latomus sijaitsee Jääskänniemen tyven poikki vievän polun kummallakin puolella. Tästä 40 m luoteeseen on pienempi latomus ja edelleen samaan suuntaan 55 m lähellä niemen länsirantaa on kolmas latomus, joka on kookkain. 15 m viimeksi mainitusta pohjoiseen on neljä suunnikkaan muotoista kuoppaa, pituudeltaan n. 2 m ja syvyydeltään n. 0,5 m.

Puustoltaan Jääskänniemi on luonnontilassa ja kasvaa vanhaa metsää.

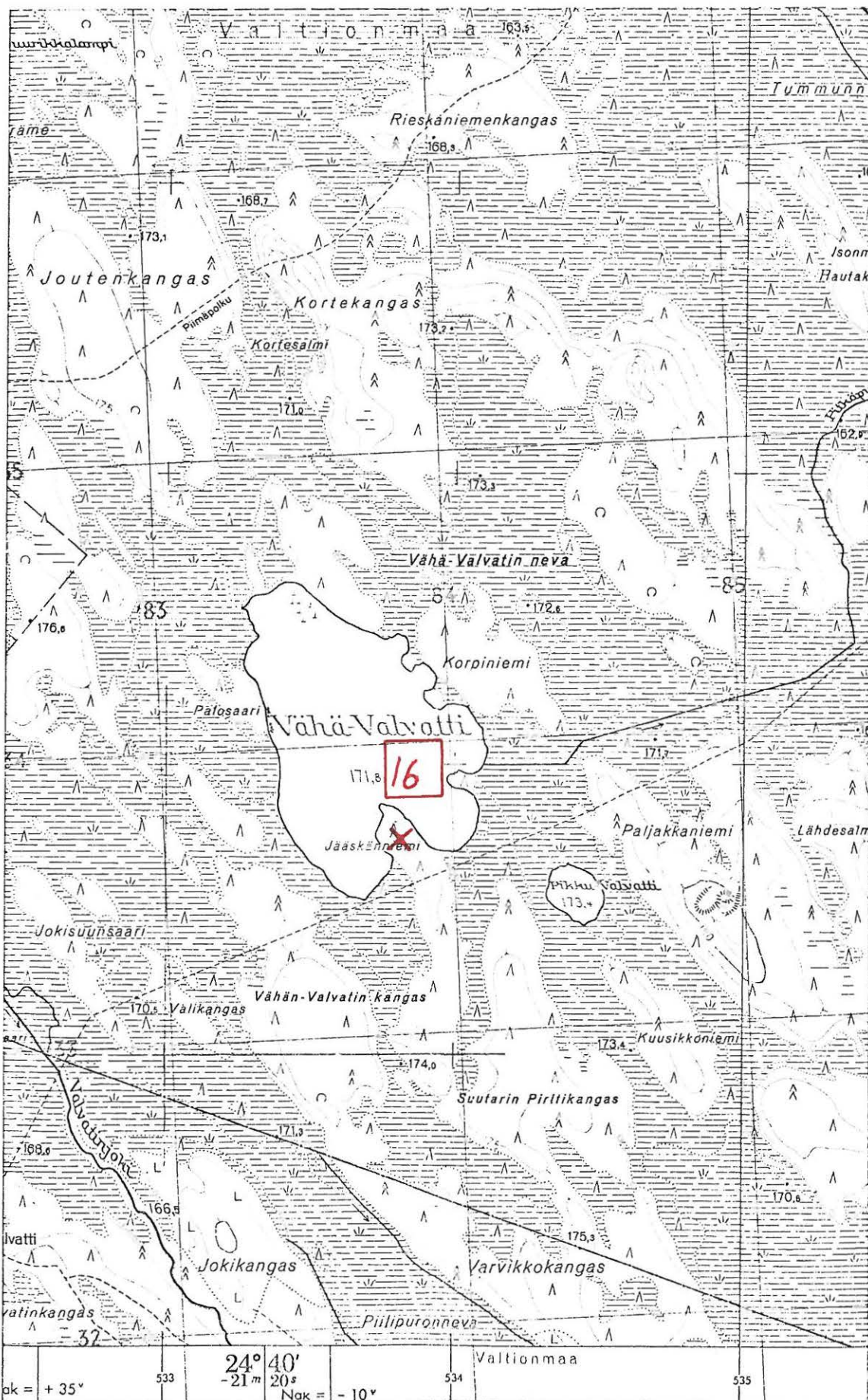
- Kts. Takala 1896, 105 - 106 ja Asemapiirros XV.

- Kts. asemapiirros s. 43 ja kartta s. 44



Asemapiirros XV. Jääskenniemi, Lesti.

Asemapiirros XV ( Takala 1896, 107 )



7034

7032

24° 40' 24" N  
 -21 m 20 s  
 Nok = -10°  
 533 534 535

(ote peruskarttalehdestä 2332 12. 1:20 000)

LESTIJÄRVI 17 (Myllykangas)

Inventointi 1982

Peruskartta 2341 10

LESTIJÄRVI

x = 4724

y = 3216

z = 140 - 142,5

K i v i k a u t i n e n l ö y t ö p a i k k a, luokka II

Tila: Myllykangas 187:2

Om. Lauri Palevaara, os. 69440 Lestijärvi

Löydöt: KM 15212, kaitatalta, jonka löysi koululainen Pekka Uolevi Lappi (nyk. os. Jyväskylä, puh. 941-253192) Myllykankaan tilan maalta Kangaspuroa perattaessa purosta nostetusta savesta. Esine saatiin khra Seppo Lavin lähettämänä 23.9.1961.

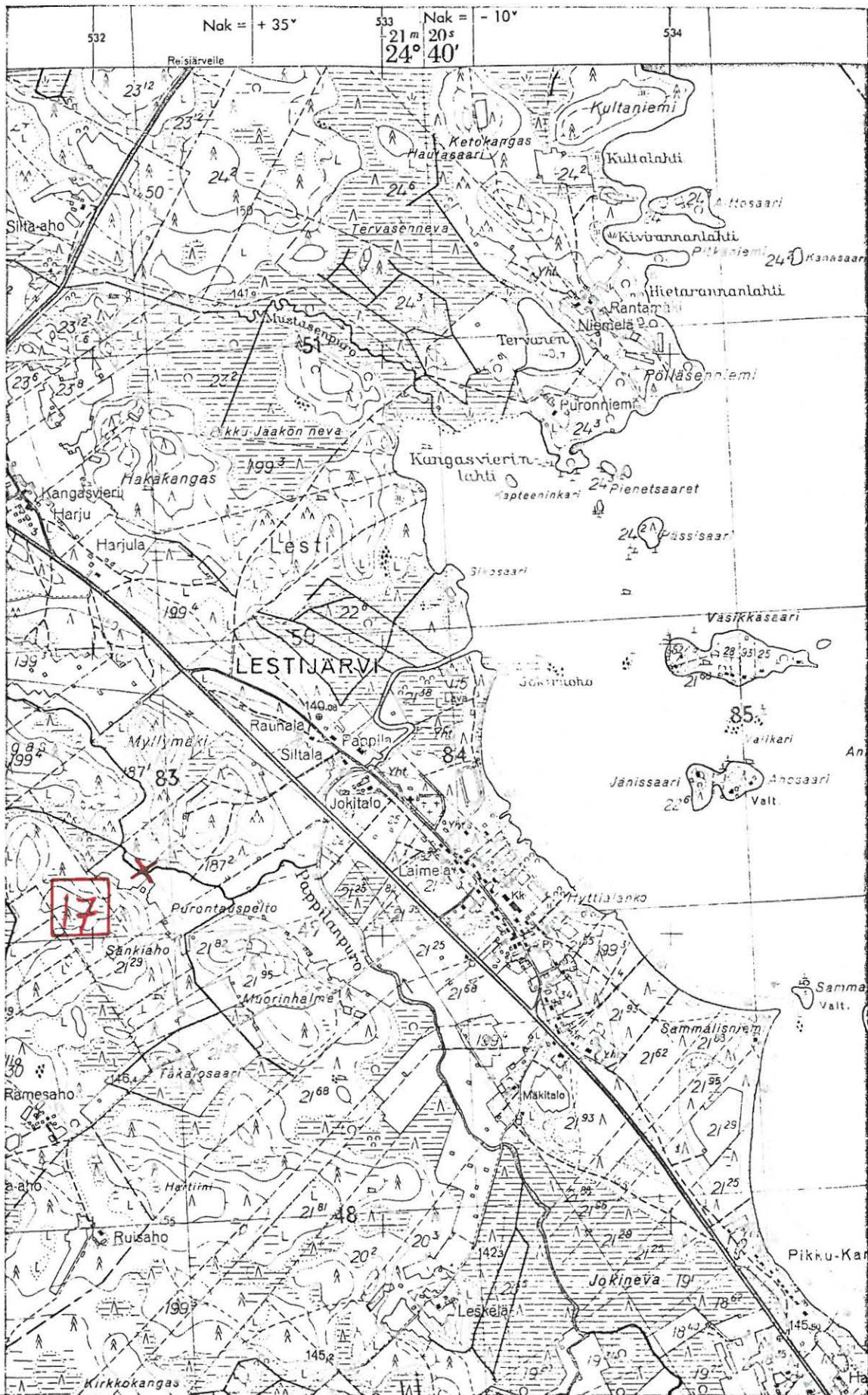
Lestijärven inventoinnin yhteydessä sain kuulla, että esineen löytäjä asuu nykyään Jyväskylässä. Puhelinkeskustelussa hän ei enää aivan tarkkaan muistanut löytökohtaa, mutta koordinaatit osoittanevat löytöpaikan melko tarkkaan.

Löytöpaikan maaperä on savikkoista, alue on viljelysmaana. Maasto viettää loivasti kaakkoon. Kohtaa ja sen ympäristöä tarkastaessani 21.9.1982 en siinä mitään muinaisasuinpaikkaan viittaavaa havainnut.

Löytöpaikka sijaitsee Kangaspuron pohjoisrannalla Lestijärven kirkosta 950 m länsilounaaseen.

- Kts. kartta s. 46





(ote peruskarttalehdestä 2341 10. 1: 20 000 )

LESTIJÄRVI 18 (Päivärinta)

Inventointi 1982

Peruskartta 2343 01

ITÄNIEMI

x = 4783

y = 4368

z = n. 145

K i v i k a u t i n e n l ö y t ö p a i k k a, luokka II

Tila: Päivärinta 7:2

Om. Veikko Päivärinta, os. 69450 Yli-Lesti

Löydöt: KM 2253:11, keskentekoinen reikäkivi, joka on löydetty Lestijärven rannalta ja Päivärinnan talosta fil. maist. K. Krohnin lähettämänä 14.5.1884.

Päivärinnan tila sijaitsee Lestijärven koillisrannalla Itäniemestä pari kilometriä pohjoiseen. Tilan päärakennus on koordinaattien osoittamassa paikassa.

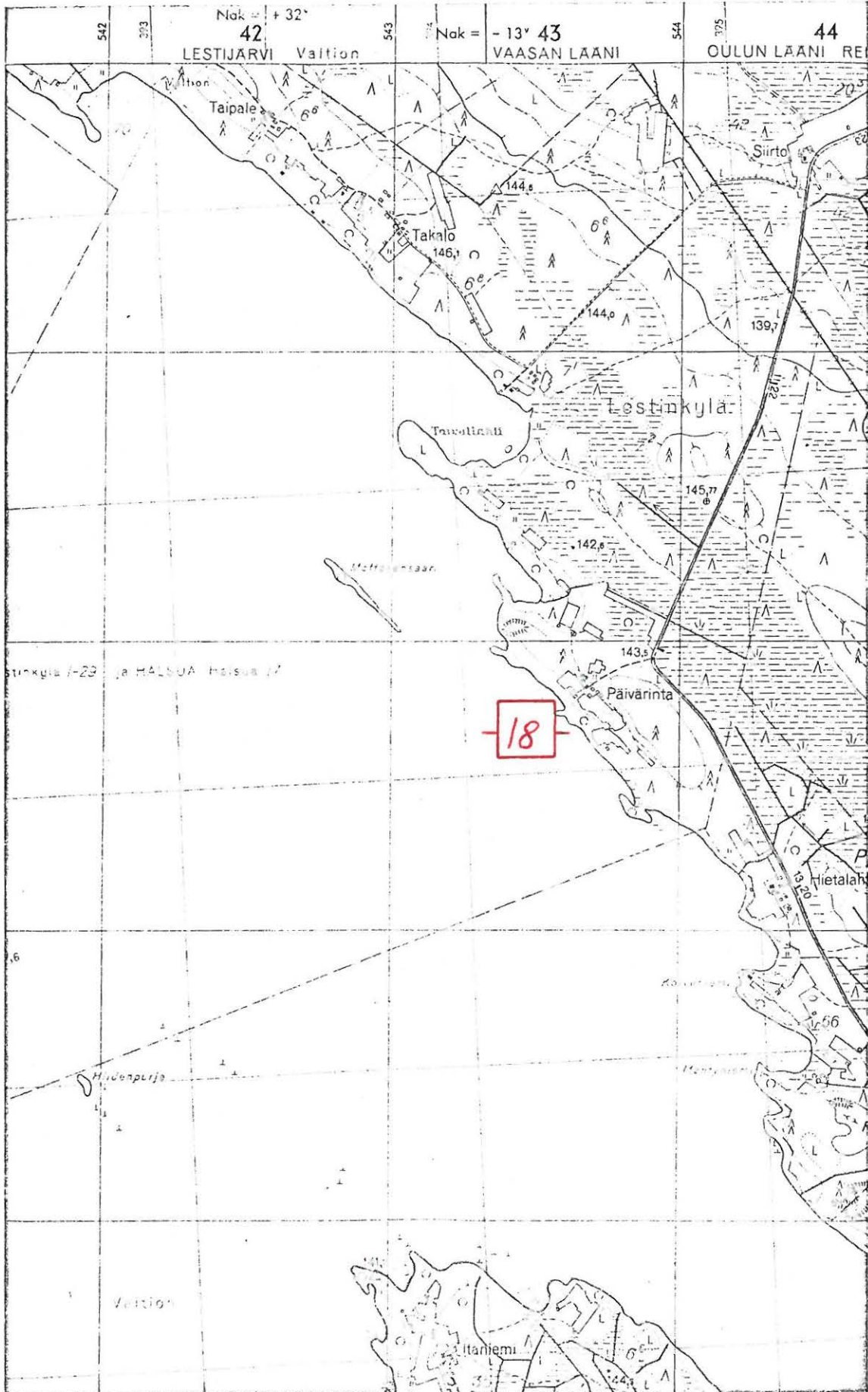
Minkäänlaisia lisätietoja en löydöstä saanut.

- Kts. kartta s. 48



LESTIJÄRVI 18

Inventointi 1982



(ote peruskarttalehdestä 2343 01. 1:20 000)

LESTIJÄRVI 19 (Jokineva)

Inventointi 1982

Peruskartta 2341 10

LESTIJÄRVI

x = 4636

y = 3344

z = n. 145

Kvartsiesineen löytöpaikka ja tervahauta, luokka II

Tila: RN:o 21:93

Om.

Löydöt: KM 21609, retusoidun kvartsiesineen katkelma vuodelta 1982.

Lestijärven inventoinnin yhteydessä kävin tarkastamassa Jokinevan koillisreunan maastoa 23.9.1982, koska alue näytti maastonsa puolesta sopivalta muinaisasuipaikaksi.

Kvartsiesineen löytöpaikka sijaitsee Jokinevan suoalueen koillisreunassa olevalla hiekkarinteellä n. 8 m Lestijärven keskustasta Kotimäelle vievää tiestä luoteeseen. Löytöpaikan kohdalla on tien leikkaus loiventamassa hiekkakankaan ja suon välistä törmää. Lestijärven kirkosta on paikalle matkaa 1140 m eteläkaakkoon.

Maaperä on hienohkoa vähäkivistä hiekkaa. Maasto viettää löytökohdassa lounaaseen. Mainitun tien luoteispuolinen alue kasvaa männikköä, kaakkoispuolella on aukea.

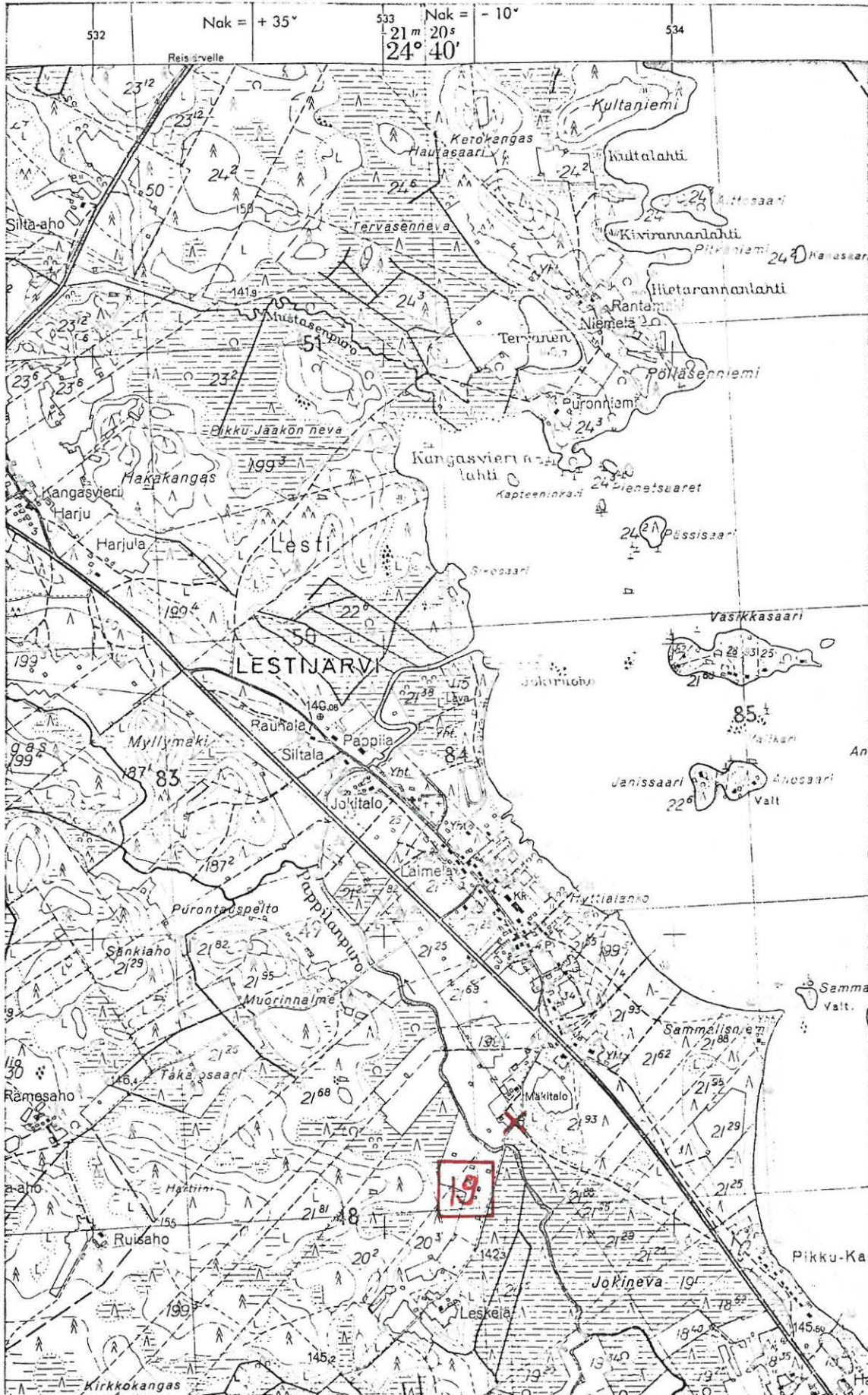
Tien leikkaus ja ojat oli hiljattain peratut, joten havaintomahdollisuudet olivat näiltä osin hyvät. Kuitenkaan tien reunoissa ei näkynyt merkkejä muinaisjäännöksistä.

Tiestä n. 8 m luoteeseen ja n. 10 m löytökohdan luo vedetystä sähkölinjasta lounaaseen on pinnaltaan kuluneessa ja useiden pienien hiekkakuoppien rikkomassa <sup>v. m. -s. -s. -s.</sup> tervahaudan pohja. Sen lounaisreunasta löytyi em. kvartsiesineen katkelma. Kohdassa näkyi myöskin hiilenmuruja, jotka saattavat olla peräisin viereisestä tervahaudasta. Kulttuurimaata tai muita merkkejä muinaisasuipaikasta ei kohdassa näkynyt kohtalaisen hyvistä havaintomahdollisuuksista huolimatta.

- Kts. kartta s. 51



- Valokuva 5 (f. 56317) on otettu Kotimäelle vievältä tieltä pohjoiseen. Kvartsiesineen katkelman KM 21609 lp. on merkitty kuvaan x:llä.



(ote peruskarttalehdestä 2341 10. 1: 20 000)

Siv 20

KJR 421 01 0020

LESTIJÄRVI 20 (Pikku-Kannus)

Inventointi 1982

Peruskartta 2341 10

LESTIJÄRVI

x = 4603

y = 3422

z = 142,5 - 145

K i v i k a u t i n e n   a s u i n p a i k k a (?), luokka II

Tila: RN:o 19:1

Om.

Löydöt: KM 21610:1-3, kivikautisia asuinpaikkalöytöjä (?), vuodelta 1982.

Lestijärven inventoinnin yhteydessä kävin Pikku-Kannus -nimisen huvilakylän kohdalla Lestijärven rannalla 23.9.1982. Tällöin havaitsin pitkin rajalinjaa vedetyn palstatien vieressä tien kaakkoispuolella männikkökankaalla suora-kaiteen muotoisen aukean, joka näyttää joskus olleen viljelysmaana. Tällä kohdalla on aluskasvillisuus kulunut, ja löysin paikasta muutamia "heikkoja" kvartsi-iskoksia sekä palan palanutta luuta. Aukean koko on n. 20 x 30 m. Aukean kohdalta tieltä löysin kivilaji-iskoksen. Kaikki em. löydöt poimin n. 15 x 15 m:n alalta.

Rantaviivasta mitattuna on löytöpaikkaan matkaa n. 80 m lounaaseen pitkin palstatietä ja Lestijärvi-Kinnula -tieltä pitkin samaa rantaan johtavaa tietä n. 100 m. Löytökohdan maasto on hiekkapohjaista männikkökangasta, jossa rinne viettää koilliseen. Lestijärven kirkosta on paikalle matkaa 1800 m kaakkoon.

- Kts. kartta s. 53

- Valokuva 6 (f. 56318) on otettu Lestijärven rantaan vievältä tieltä itään. Löytöalue on merkitty kuvaan x:llä.





7049

7047

(ote peruskarttalehdestä 2341 10. 1: 20 000)

LESTIJÄRVI 21 (Änäkkälä)

Inventointi 1982

Peruskartta 2341 10

LESTIJÄRVI

x = 4525

y = 3444

z = n. 145 - 147,5

K i v i k a u t i n e n l ö y t ö p a i k k a, luokka II

Tila: Änäkkälä 18:62

Om. Rauha Ruuska, os. 69440 Lestijärvi

Löydöt: KM 5798:2, poikkikirves, joka on löydetty Lestijärven rannalta  
Änäkkälän talon maalta 1 km talosta N, "sankanpaikan luota".

Lestijärven inventoinnin yhteydessä kävin Änäkkälän tilalla 24.9.1982  
(koordinaatit osoittavat päärakennuksen sijainnin). Nykyiset asukkaat  
eivät osanneet antaa löytöön lisätietoja, eikä löytötiedoissa mainittu  
"sankanpaikka" ollut tuttu.

Mahdollisesti löytö on peräisin Pikku-Kannuksen huvilakylän tuntumasta.  
Kts. kohde LESTIJÄRVI 20.

- Kts. kartta s. 55







421 010022

LESTIJÄRVI 22 (Valkeinen, NW-ranta)

Inventointi 1982

Peruskartta 2334 03

MUSTIKANKYLÄ

x = <sup>40</sup>3800y = <sup>08</sup>4391

z = n. 167,5

K i v i k a u t i n e n   a s u i n p a i k k a, luokka II

Tila: Valtionmaa

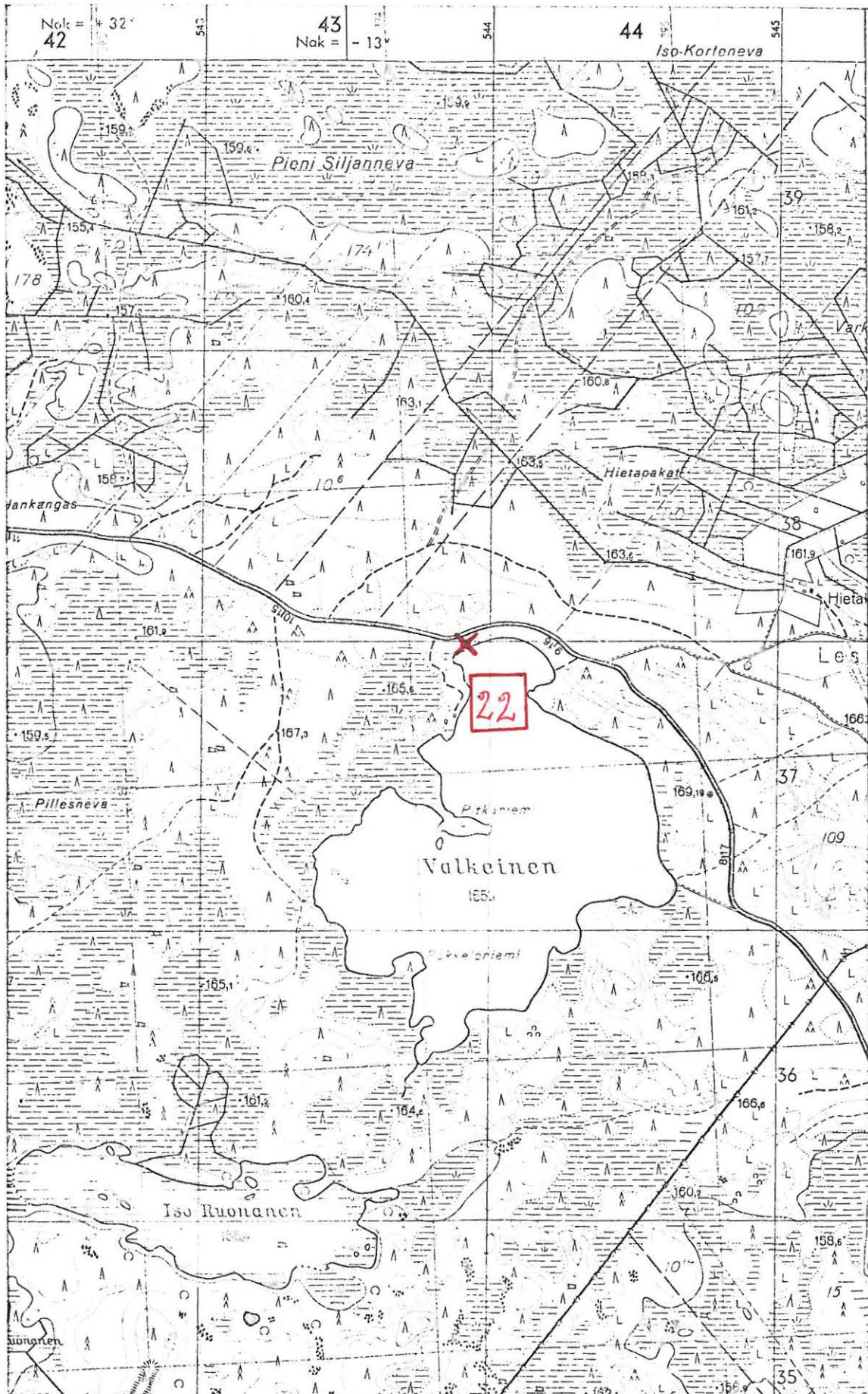
Om. Metsähallitus

Löydöt: KM 21611:1-2, pikkutaltoa ja kvartsi-iskoksia vuodelta 1982.

Lestijärven inventoinnin yhteydessä kävin tarkastamassa luonnonkauniin ja kirkasvetisen Valkeisenjärven rantoja 24.9.1982. Tällöin havaitsin järven luoteisrannalla rantaviivasta n. 25 m:n päässä hiekkakumpareen lounaispäässä sädekiviliuskeesta valmistetun pikkutaltoa sekä muutamia kvartsi-iskoksia. Löydöt poimin n. 10 m:n alalta. Kohdassa näkyi myös pieniä tulen rapauttavia kiviä hajallaan siellä täällä. Maaperä on liki aluskasvillisuudesta vapaa, lentohiekkaa, ja havaintomahdollisuudet olivat kohtalaisen hyvät.

Valkeisenjärvi sijaitsee Lestijärvi-Kinnula -maantien varressa tien lounaispuolella n. 1 km:n päässä Vaasan läänin/Keski-Suomen läänin rajasta. Lestijärven kirkosta on paikalle matkaa n. 14,5 km kaakkoon kartalta mitattuna.

- Kts. kartta s. 57
- Valokuvat 7 (f. 56319-321) on otettu lp:stä koilliseen. a = pikkutaltoa KM 21611:1 lp., b = iskosten KM 21611:2 lp.



(ote peruskarttalehdestä 2334 03. 1:20 000)

LESTIJÄRVI 23 (Rauhala)

Inventointi 1982

Peruskartta 2341 10

LESTIJÄRVI

x = 4766

y = 3274

z = 142,5 - 145

K i v i k a u t i n e n l ö y t ö p a i k k a, luokka II

Tila: Rauhala 187:1

Om. Eino Kangasvieri, os. 69440 Lestijärvi

Löydöt: Lestijärven museo, reikäkivi, jonka löysi Rauhalan tilan <sup>Silloinen</sup> ~~entinen~~ isäntä Aimo Niskanen tilansa pihapiiristä puutarhasta.

Hukkaantunut hioinkivi, joka on löydetty viljelysmaasta 400 - 500 m tilan rakennuksista länsiluoteeseen.

Lestijärven inventoinnin yhteydessä kävin Rauhalan tilalla 17.9.1982.

Tällöin sain kuulla em. esineistä. Ensiksi mainitun löytöpaikkaa (koordinaattien osoittama paikka) tarkastaessani - hiekkamultaista puutarhamaata, asuinrakennuksesta 10 - 15 m lounaaseen en havainnut mitään muinaisjäännöksiin viittaavaa. Paikan maasto viettää loivasti lounaaseen.

Viimeksi mainitun esineen löytöpaikka savikkoa ja "rapapeltoa".

Rauhalan tila sijaitsee Lestijärven kirkosta 400 m luoteeseen ja on aikaisemmin kuulunut pappilan maihin.

Kts. kohteet LESTIJÄRVI 4, 8, 11.

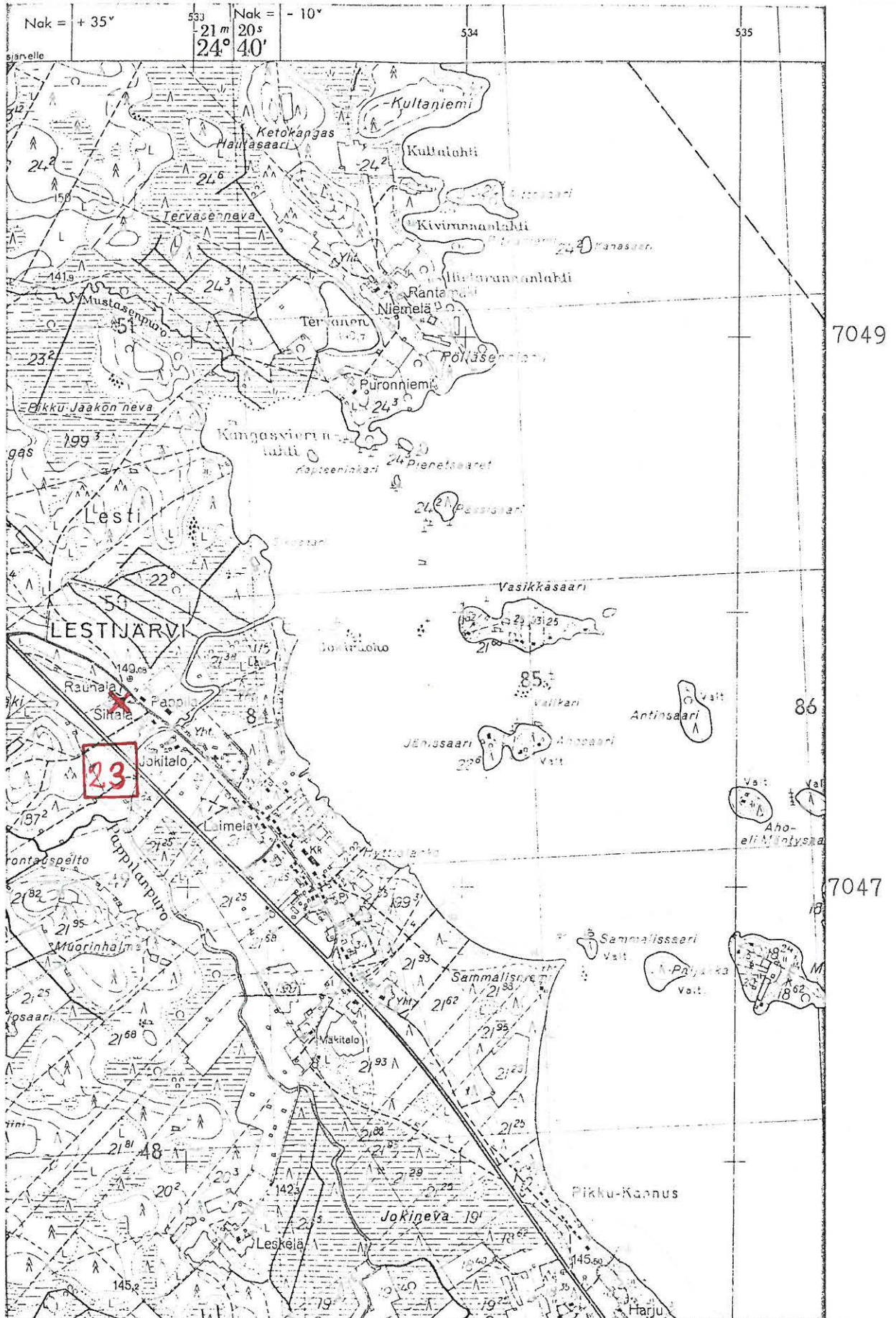
- Kts. kartta s. 59

- Valokuva 8 (f. 56322) on otettu Toholammille vievältä maantieltä koilliseen. Reikäkiven lp. merkitty kuvaan x:llä.



## LESTIJÄRVI 23

Inventointi 1982



(ote peruskarttalehdestä 2341 10. 1:20 000)

LESTIJÄRVI 24 (Sammalisniemi 1)

42 421 040024  
Inventointi 1982

Peruskartta 2341 10

x = 4653

y = 3432

z = n. 140

K i v i k a u t i n e n l ö y t ö p a i k k a, luokka II

Tila: Jokitalo 21:29

Om. Keskivähälän perikunta

Löydöt: KM 21539:1, pitkä liuskekärki, jonka löysi n. v. 1945 Armas Ilola (kuollut v. 1965) Lestijärven Sammalisniemen itärannalta matalasta rantavedestä. Tarkka löytökohta ei ole tiedossa. Esineen lähetti maatal. siht. Veikko Lappi (os. 69440 Lestijärvi, puh. 986-637103) 4.10.1982.

Lestijärven inventoinnin yhteydessä kävin 27.9.1982 haastattelemassa maatal. siht. Veikko Lappia sekä tarkastamassa hänen osoittamansa löytöpaikan.

Se sijaitsee Lestijärven kirkonkylässä Lestijärven lounaisrannalla olevan Sammalisniemen itärannalla niemen kärjestä n. 200 m etelään. Löytökohdalla on ranta loiva ja pitkälti matalavetistä. Maaperä on liki kivetöntä hiekkaa. Vanha rantapenger erottuu selvästi kivikkoisena törmänä n. 2 - 2,5 m nykyistä järvenpintaa ylempänä. Törmän päällä on mäntymetsää, törmän alapuolinen alue on tulva- ja paikoin lentohiekkaa, kasvaa muutamia mäntyjä ja pensaikkoa. Löytökohtaa ja lähialuetta tarkastaessani en havainnut mitään muinaisjäännökseen viittaavaa.

Ottaen huomioon Lestijärven useaan otteeseen tapahtuneet pinnanlaskut on po. esine joutunut veteen ja siten irtolöytö.

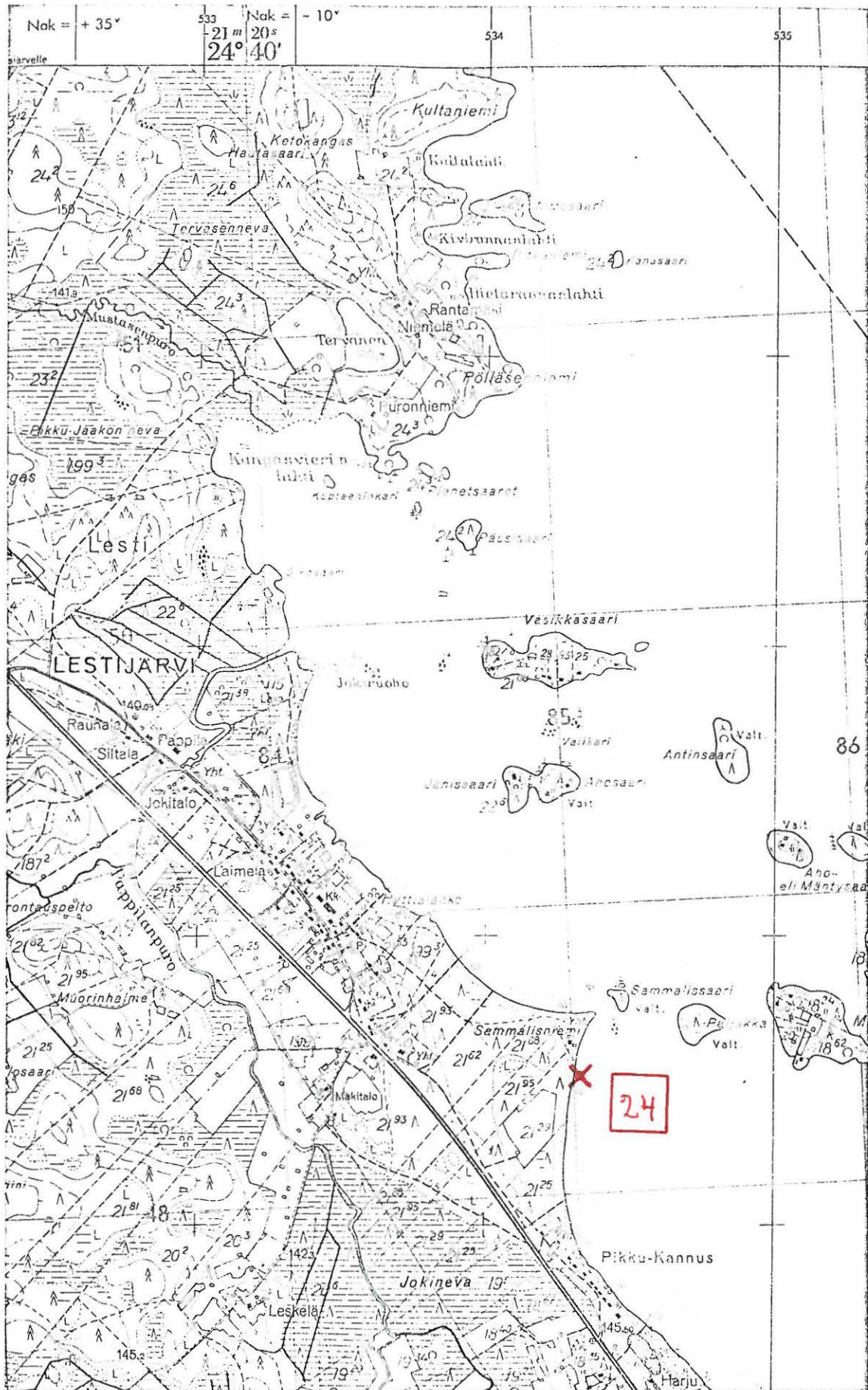
Lestijärven kirkosta on löytöpaikkaan matkaa 1520 m kaakkoon.

- Kts. kartta s. 61



LESTIJÄRVI 24

Inventointi 1982



7049

86

7047

(ote peruskarttalehdestä 2341 10. 1:20 000)



MYR 921 04 0025

LESTIJÄRVI 25 (Sammalisniemi 2)

Inventointi 1982

Peruskartta 2341 10

LESTIJÄRVI

x = 4627

y = 3430

z = n. 140

P r o n s s i k a u t i n e n (?) l ö y t ö p a i k k a, luokka II

Tila: Jaakkola 21:25

Om. Veikko, Paavo ja Jussi Lappi, viimeksi mainitun os. 69440 Lestijärvi,  
puh. 968-637103Löydöt: KM 21539:2, nuolenkärki, piitä, sahalaitainen, ns. tasakantaista  
tyyppiä. Esineen löysi Ari Lappi (os. 69440 Lestijärvi) heinäkuussa  
1982 uintimatalla Lestijärven Sammalisniemen itärannalta ranta-  
vedestä. Löytäjä lähetti esineen 4.10.1982.Lestijärven inventoinnin yhteydessä kävin haastattelemassa esineen löytäjän  
isää maatal. siht. Veikko Lappia (os. 69440 Lestijärvi, puh. 986-637103)  
sekä tarkastamassa hänen osoittamansa löytöpaikan 28.9.1982.Löytöpaikka sijaitsee n. 250 m edellisestä kohteesta (LESTIJÄRVI 24) ete-  
lään. Löytöpaikkaa ja sen lähiympäristöä tarkastaessani en siinä mitään  
muinaisjäännökseen viittaavaa havainnut. Paikka on maastonsa puolesta  
edellisen kohteen kaltainen.Po. piikärki kuuluu muotonsa ja tekotapansa puolesta ns. tasakantaisiin  
nuolenkärkiin, jotka ajoittuvat - tosin tavallisesti kvartsista tai kvart-  
siitista valmistettuina - lähinnä pronssikauteen.

Löytöpaikkaan on Lestijärven kirkosta matkaa 1520 m kaakkoon.

- Kts. kartta s. 63



*ei sul muo*  
LESTIJÄRVI 26 (Kultaniemi)

*Mye 421 010026*

Inventointi 1982

Peruskartta 2341 10

LESTIJÄRVI

x ~~4~~ 4990

y ~~5~~ 3396

z = n. 145

R ö y k k i ö ja a s u i n p a i k k a, myöhäinen (?)

Tila: RN:o

Om.

Lestijärven inventoinnin yhteydessä sain kuulla Kultaniemessä olevasta kiviröykkiöstä.

Kävin tarkastamassa kohteen 29.9.1982. Kultaniemi sijaitsee Lestijärven luoteisrannalla Kultalahden ja Kultaniemen lahden välissä. Lestijärven kirkosta on paikalle matkaa 2600 m koilliseen. Kohde sijaitsee metsäaurettulla hakkuualueella. Maaperä on kivikkoista karkeaa soraa. Aluskasvillisuutena on varpuja ja paikoin heinikkoa.

Paikalla on n. 25 x 50 m:n kokoinen kivetön ja ympäristöään matalampi todennäköisesti viljelysmaaksi raivattu alue. Sen reunassa länsipuolella on kiviraunio, jonka alaosassa on laakakivistä ladottu itään avautuva kellarimainen tai kiukaan tulipesää muistuttava tila. Tästä latomuksesta 3 m länteen on sekakokoisista kivistä koottu röykkiö, kooltaan n. 2 x 3 m ja korkeudeltaan n. 0,5 m.

- Kts. kartta s. 65



LESTIJÄRVI 26

Inventointi 1982



(ote peruskarttalehdestä 2341 10. 1:20 000)

Su 257  
 LESTIJÄRVI 27 (Jokela)

MJR 421 010027  
 Inventointi 1982

Peruskartta 2341 10

LESTIJÄRVI

x = 4192

y = 3862

z = 140 - 145

P r o n s s i k a u t i n e n (?) a s u i n p a i k k a, luokka II

Tila: Jokela 11:72

Om. Jouko Jokela, os. 96450 Yli-Lesti

Löydöt: Väinö Jokelalla (os. 96450 Yli-Lesti, puh. 968-638348) 1950-luvun lopulla löytämänsä leveä, poikkileikkaukseltaan suorakaiteen muotoinen kourutaltoa, jonka hän löysi kotitilaansa kuuluvalta viljelysmaalta äestettäessä. Löytöpaikka on Jokelan tilan rakennuksista 200 m koilliseen Lehtosenjoen luoteisrannalla.

KM 21613:1-2, pronssikautisia (?) asuinpaikkalöytöjä, kvartsi-iskos ja palanutta luuta vuodelta 1982.

Lestijärven inventoinnin yhteydessä kävin 28.9.1982 Jokelan tilalla. Isäntä kertoi veljensä löytämästä kourutaltasta ja osoitti löytöpaikan kartalle.

Löytöpaikka, joka sijaitsee Lehtosenjoen luoteisrannalla olevalla viljelysmaalla rannasta n. 20 m luoteeseen, oli hiljattain kynnetty. Niinpä havaintomahdollisuudet olivat hyvät. Taltan löytöpaikassa, jossa maasto viettää koilliseen kohti Lestijärven rannalla olevia alavia suo- ja viljelysalueita, on maaperä hienoa savensekaista hiesua. Tässä kohdassa en havainnut mitään muinaisjäänökseen viittaavaa, mutta saman viljelysmaan ylä- (= lounais-)reunassa karkeahkossa hiekkamaassa sekä kynnetyllä alueella että viljelysmaan lounaisreunaa noudattelevassa ojaleikkauksessa havaitsin ojan suunnassa n. 40 m:n matkalla palaneen luun paloja sekä tulen rapauttamia kiviä "löytövyöhykkeen" ollessa vain n. 10 m:n levyinen. Ojan leikkauksen lounaisprofiilissa näkyi useita kivetyn kuoppalieden hahmoja, kookkain, n. 1 m leveydeltään ja n. 0,5 m syvyydeltään, sijaitsee noin 20 m läheisestä riihestä kaakkoon. Ojan leikkauksessa näkyi myös runsaasti punaiseksi palanutta hiekkaa.

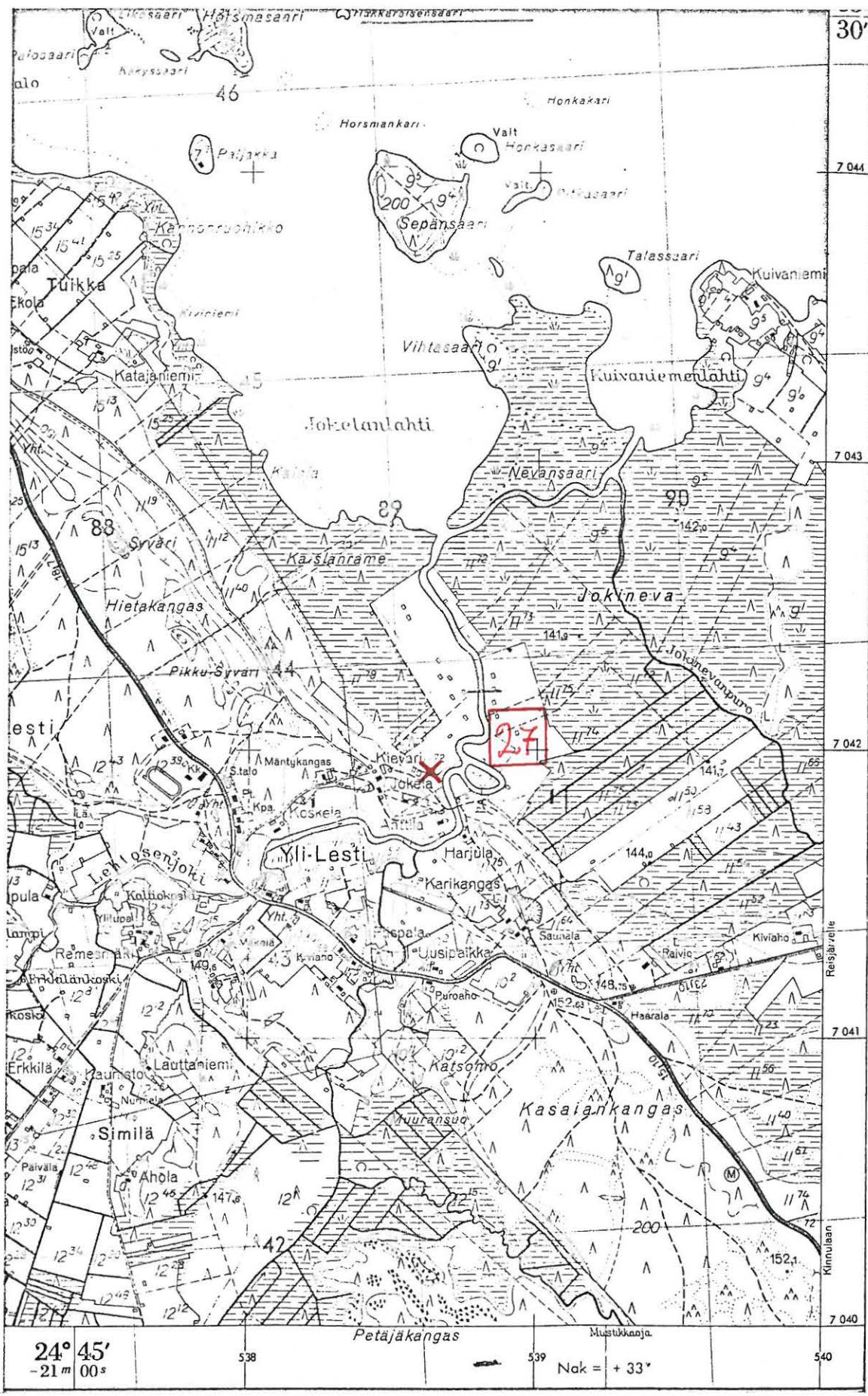
Ojaleikkauksen lounaispuolinen kapea maakaista, joka jää em. viljelysmaan ja Anttilan tilalle vievän tien väliin kasvaa nuorta männikköä. Tällä alueella havaitsin 2 laakeaa painannetta, molemmat 2 - 3 m halkaisijaltaan. Tämä Jokelan löytöpaikka sijaitsee Lestijärven kirkosta 7800 m kaakkoon ja Yli-Lestin koulusta 800 m itään.

Lähin löytöpaikka on Anttilan pronssikautinen asuinpaikka (kohde LESTI-JÄRVI 1), joka sijaitsee vain 200 m:n päässä po. kohteesta kaakkoon Lehtosenjoen vastakkaisella rannalla ja samalla korkeudella. Tästä syystä on aihetta olettaa myöskin tätä Jokelan löytöpaikkaa myöskin pronssikautiseksi.

Takala (1896, 32) mainitsee keräämiensä esineiden joukossa (n:o 63) kivi-kirveen, jonka löytöpaikkaa ei tarkemmin tunneta, mutta kertoo saaneensa esineen Jokelan kestikievarista, jossa esinettä on kauan säilytetty. Esineen nykyinen olinpaikka on tuntematon.

- Kts. kartta s. 66
- Valokuva 9 (f. 56323-324) on otettu löytöalueesta kaakkoon. Väinö Jokelan hallussa olevan taltan lp. = a, kuoppaliesiä näkyi oikealla olevan ojan leikkauksessa, samoin palanutta luuta = b, kvartsi-iskos = c.





(ote peruskarttalehdestä 2341 10. 1 : 20 000)

työ 421 010022

LESTIJÄRVI 28 (Välivainio)

Inventointi 1982

Peruskartta 2343 01

ITÄNIEMI

x = ~~74~~248-62y = ~~24~~286-73

z = 147,5 - 150

R ö y k k i ö r y h m ä, luokka II

Tila: Valtionmaa

Om. Metsähallitus

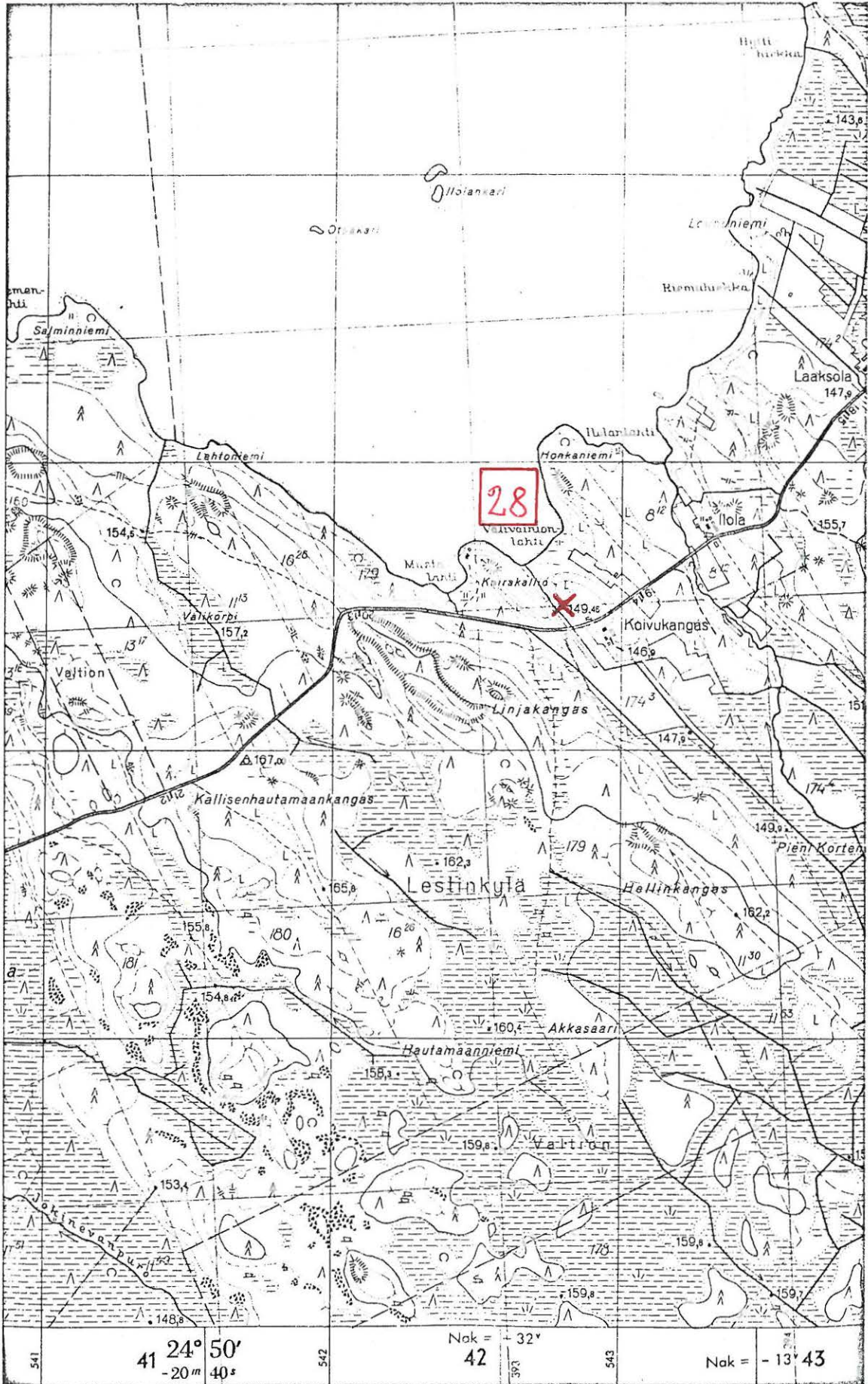
Lestijärven inventoinnin yhteydessä kävin tarkastamassa Välivainion röykkiöryhmän 29.9.1982. Oppaana oli ent. metsänvartija Oiva Lindholm, os. 69450 Yli-Lesti, puh. 968-638382.

Röykkiöt sijaitsevat Lestijärven kaakkoisrannalla Välivainionlahden pohjukan ja Lestijärvi-Reisjärvi -maantien välisen n. 200 m pitkän kaakko-luode-suuntaisen harjun lounaisrinteellä. Kaakkoisin sijaitsee tiestä vajaan 10 m:n päässä ja luoteisin n. 40 m:n päässä Lestijärven rannasta. Maaperä on kivikkoista ja runsaan aluskasvillisuuden peittämää. Paikalla kasvaa tiheää vanhaa havumetsää.

Kohteessa on 30 - 40 pohjaltaan pyöreää, pitkänomaista tai kolmion muotoista alle 1 m:n korkuista röykkiötä. Ne on koottu sekakokoisista vierinkivistä. Pienimmät pyöreistä röykkiöistä ovat n. 1 m halkaisijaltaan suurimpien ollessa 5 - 6 m. Pitkänomaiset ovat kooltaan 2 - 3 x 5 - 6 m. Röykkiöt ovat enimmäkseen sammalen peittämiä ja muutamia on kaiveltu. Lestijärven kirkosta on paikalle matkaa n. 11 km kaakkoon.

- Kts. kartta s. 70





7044

7042

(ote peruskarttalehdestä 2343 01. 1:20 000)



LESTIJÄRVI 29 (Linjakangas)

192421 01 0029

Inventointi 1982

Peruskartta 2343 01

ITÄNIEMI

x = 4228

y = 4275

z = n. 150

R ö y k k i ö r y h m ä, luokka II

Tila: RN:o 179

Om. Lauri Nevala, os. 69450 Yli-Lesti

Lestijärven inventoinnin yhteydessä kävin tarkastamassa Linjakankaan maastossa olevan röykkiöryhmän 29.9.1982.

Oppaana oli ent. metsänvartija Oiva Lindholm, os. 69450 Yli-Lesti, puh. 968-638382.

Röykkiö sijaitsee varsinaisen Linjakankaan koillispuolella ja Lestijärvi-Reisjärvi -maantien eteläpuolella laakealla hiekkakankaalla. Mainitulta tieltä on kohteeseen matkaa n. 100 m etelälounaaseen ja läheisestä Koivukankaan talosta 220 m lounaaseen. Hiekkakumpare, jolla röykkiöryhmä sijaitsee on kooltaan n. 50 x 100 m ja rajoittuu koillisessa ja lounaassa soistuvaan metsään. Hiekkakumpareella kasvaa nuorta tiheää männikköä, aluskasvillisuutena on varvikkoa.

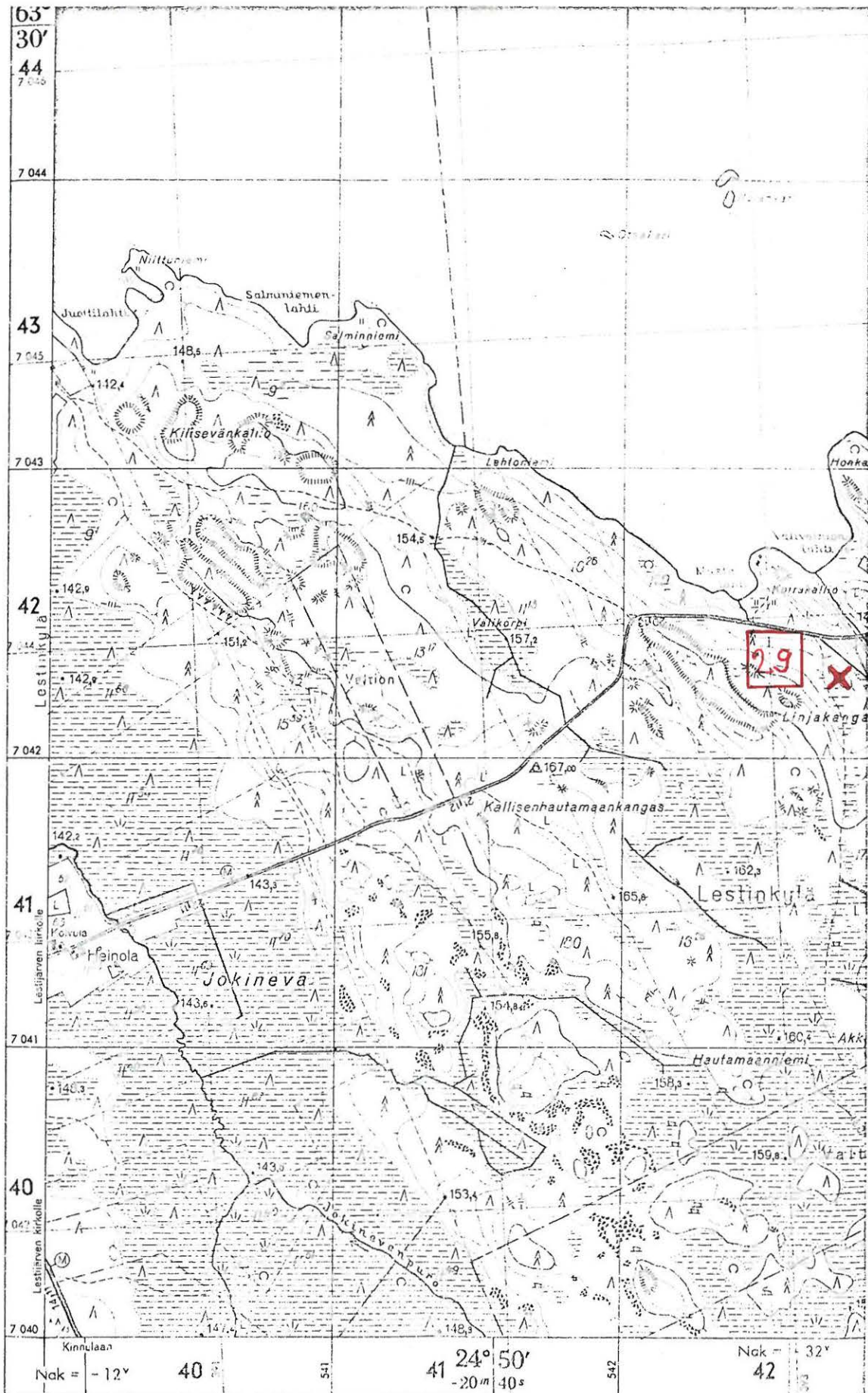
Röykkiöt ovat varsin tiheässä. Niitä on kohteessa 50 - 60 kpl. Röykkiöt ovat suurimmaksi osaksi pienehköjä ja pohja-alaltaan pyöreitä ja laakeita, halkaisijaltaan 1 - 3 m. Joukossa on muutamia pitkänomaisia, 1 - 2 x 3 - 5 m pohja-alaltaan. Kookkain ryhmän röykkiöistä sijaitsee kumpareen luoteispäässä, on pohja-alaltaan suorakaiteen muotoinen, kooltaan 4 x 5 m ja vajaa 1 m korkea.

- Kts. kartta s. 72

- Valokuva 10 (f. 56325-326). Linjakankaan kookkain röykkiö lännestä.

- Valokuva 11 (f. 56327). Linjakankaan röykkiöryhmää alueen eteläosassa.

Kuvassa opas Oiva Lindholm. Kuva pohjoisesta.



(ote peruskarttalehdestä 2343 01. 1:20 000)

LESTIJÄRVI 30 (Hyllysenaho)

Inventointi 1982

Peruskartta 2332 12

x = 31-

y = 36-

z =

R ö y k k i ö r y h m ä , k i v i a i t a s e k ä t e r v a h a u -  
t a, luokka II

Tila: RN:o 14:2 (?)

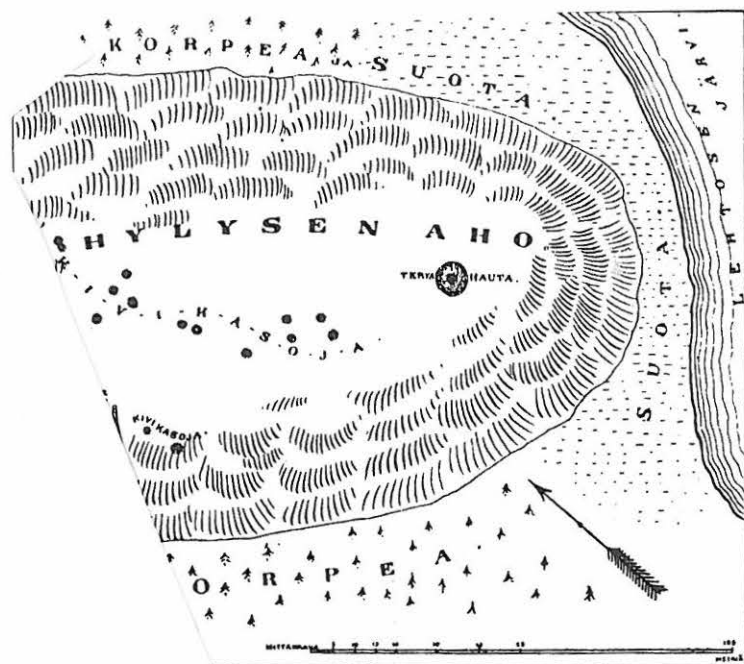
Om.

Takala (1896, 69 ja asemapiirros II) mainitsee, että Lehtosenjärven länsi-  
rannalla Hyllysenaholla on 15 kiviröykkiötä - kooltaan 1 - 3 m ja korkeu-  
deltaan n. 0,5 m. Paikalla on myöskin n. 15 m pitkä kiviaita - korkeudel-  
taan 0,5 m ja leveydeltään n. 1 m sekä tervahauta.

- Kts. asemapiirros s. 74

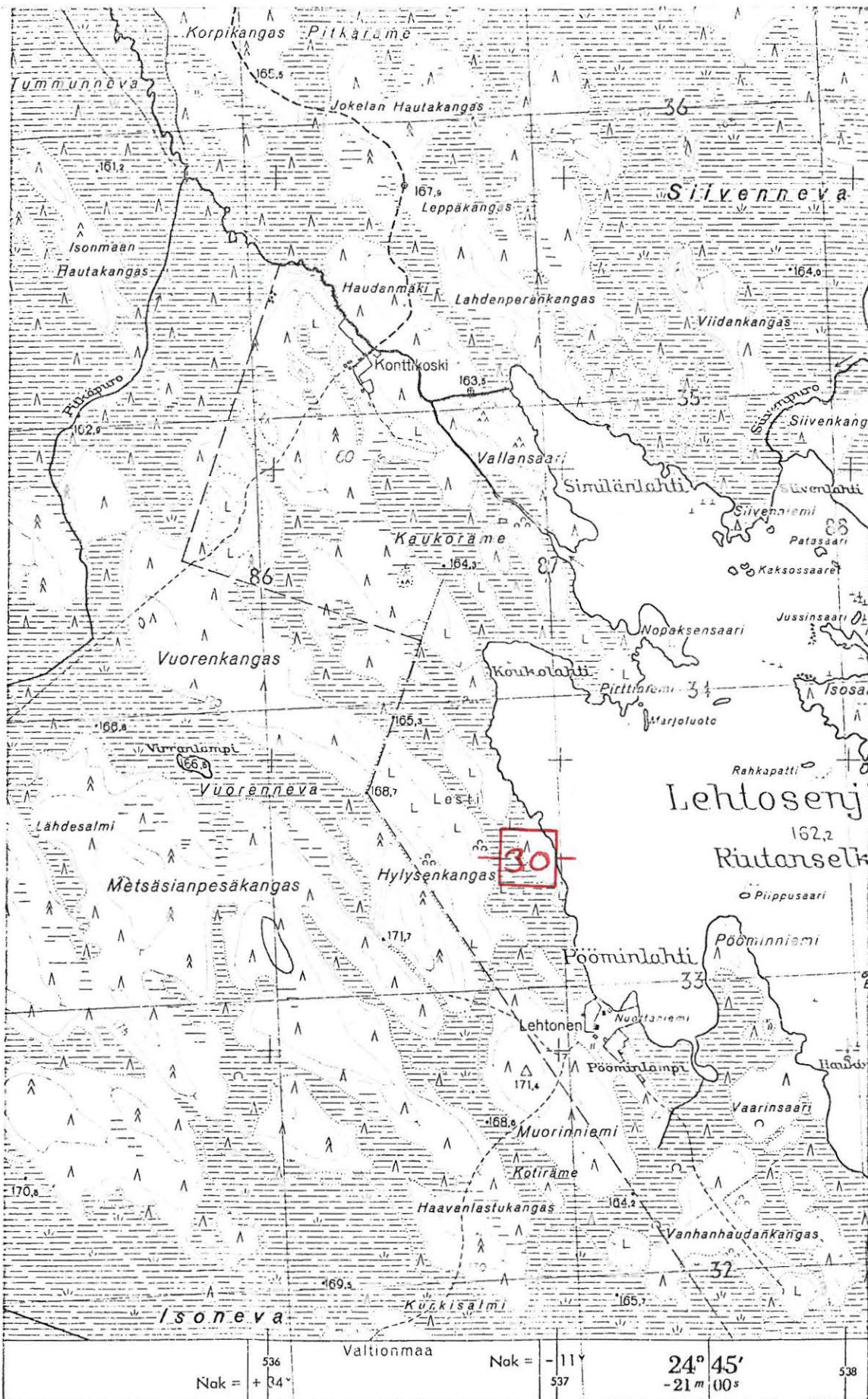
- Kts. kartta s. 75





Asemapiirros II. Hylysenaho, Lesti.

Asemapiirros II ( Takala 1896, 70 )



7033

7031

(ote peruskarttalehdestä 2332 12. 1:20 000)

ojr 421 01 0031

LESTIJÄRVI 31 (Heinosenkangas)

Inventointi 1982

Peruskartta 2341 11

JATKONNEVA

x = <sup>70</sup>5270

y = <sup>257</sup>3632

z = 142,5

R ö y k k i ö, luokka II

Tila: Valtionmaa

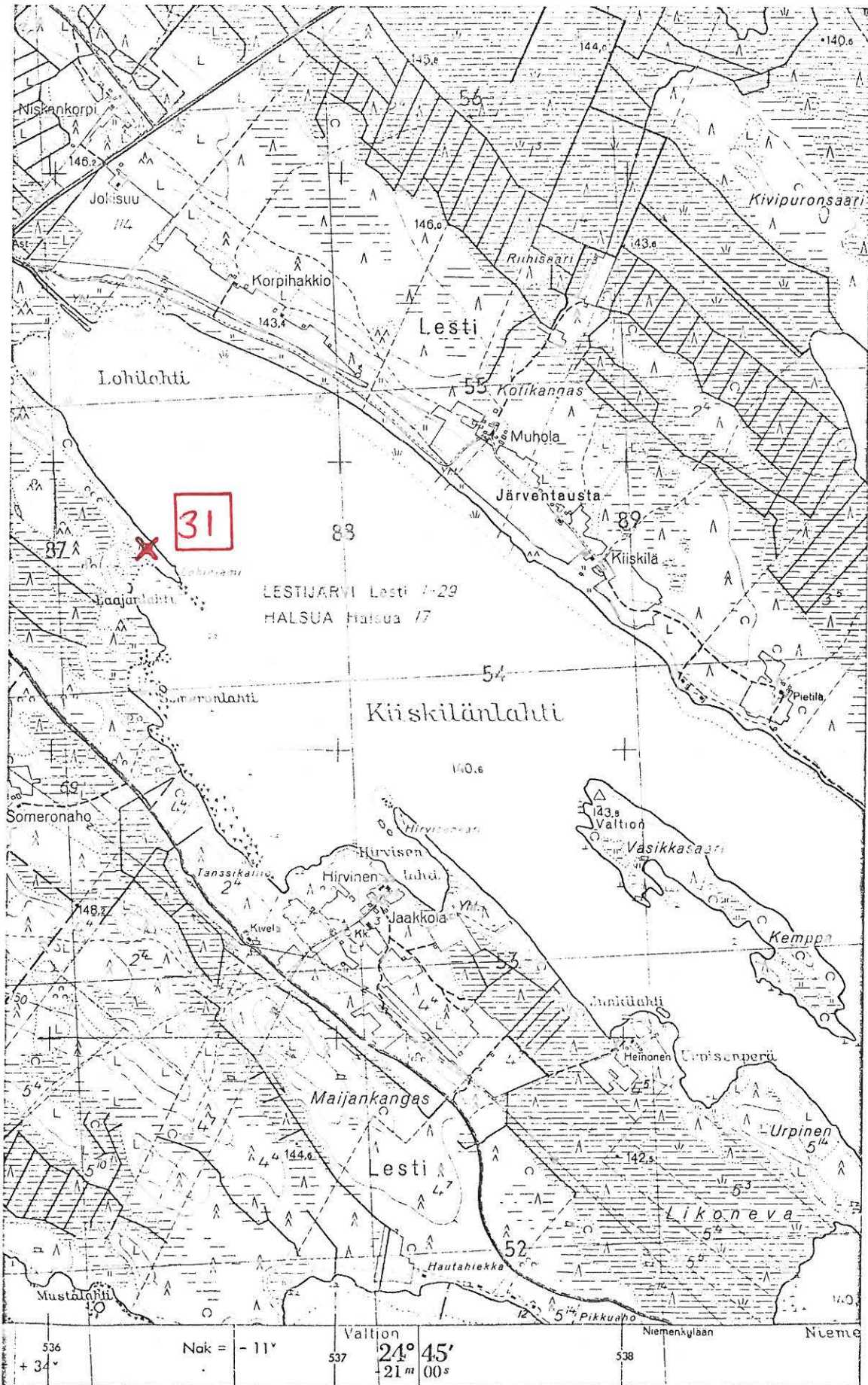
Om. Metsähallitus

Takala (1896, 70) kertoo Lestijärven luoteisosassa olevasta Heinosenlahdesta ja sen länsirannalla olevasta Heinosenkankaasta, jolla on n. 10 m:n päässä rannasta hajoitettu kiviröykkiö, halkaisijaltaan n. 3 m ja korkeudeltaan n. 0,5 m.

Lestijärven inventoinnin yhteydessä käydessäni Hirvisen tilalla Niemenkylässä 22.9.1982 sain kuulla Lohiniemen tyvässä olevasta hajoitetusta röykkiöstä, jonka sijainti osoitettiin kartalle. Ilmeisesti kysymyksessä on sama röykkiö, josta Takala mainitsee. Tämä kohde sijaitsee n. 6 km Lestijärven kirkosta koilliseen.

- Kts. kartta s. 77





7053

7051

(ote peruskarttalehdestä 2341 11. 1:20 000)

Myr 421010032

LESTIJÄRVI 32 (Vasikkasaari)

Inventointi 1982

Peruskartta 2341 11

JATKONNEVA

x = 38-

y = 51-

z =

R ö y k k i ö, luokka II

Tila: Valtionmaa

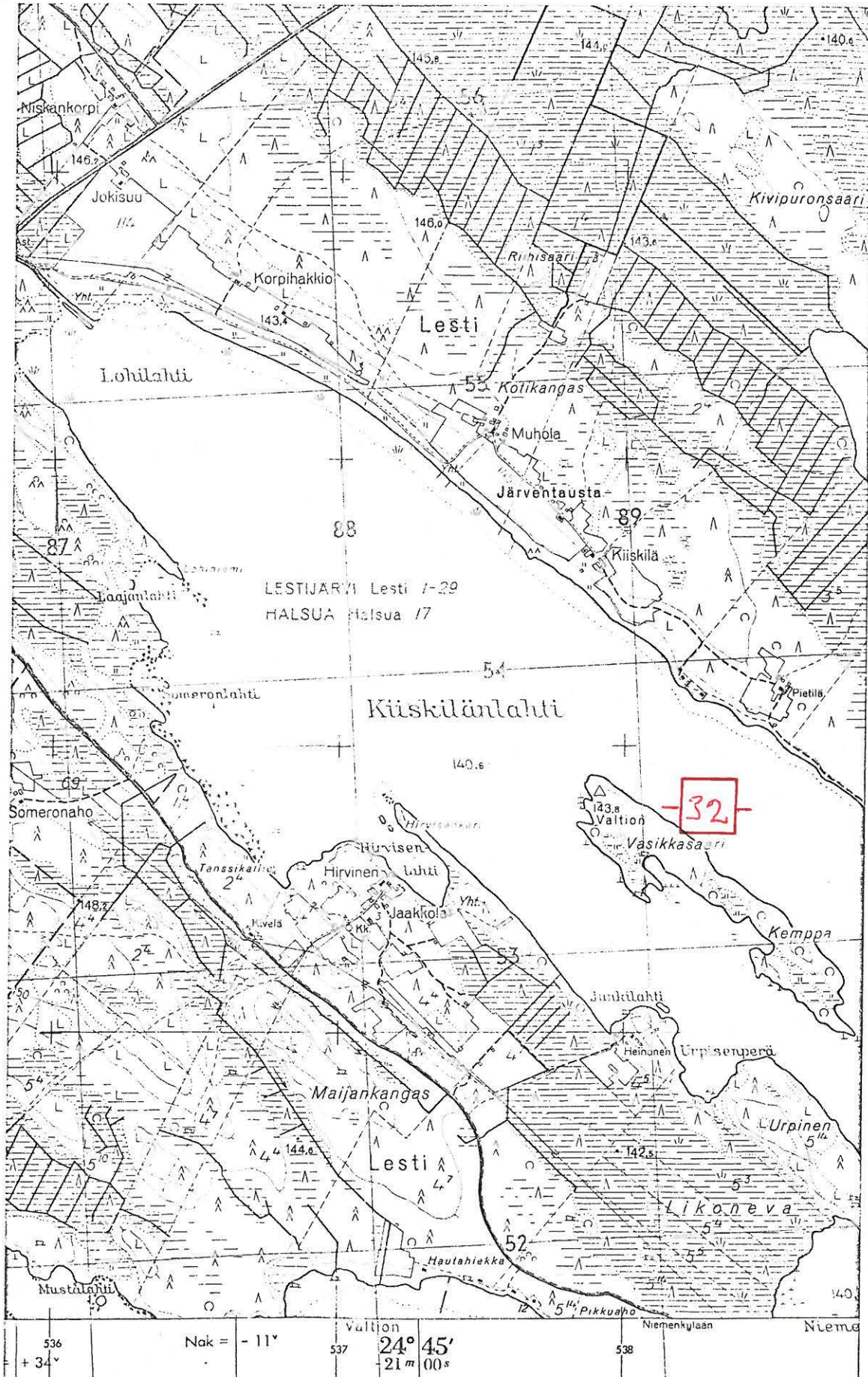
Om. Metsähallitus

Kiiskilänlahdessa Lestijärven luoteisosassa sijaitsee Vasikkasaari. Sillä pitäisi olla "kaksi syltää korkea ja kolme syltää paksu lapinraunio" (O.E. Petterssonin matkakertomus runonkeräysmatkalta, säilytetään Suomalaisen Kirjallisuuden seuran arkistossa ja Takala 1896, 70-71).

Vasikkasaareen on Lestijärven kirkosta matkaa n. 6 km koilliseen.

- Kts. kartta s. 79





7053

7051

(ote peruskarttalehdestä 2341 11. 1:20 000)



K/R 421 01 0033

LESTIJÄRVI 33 (Änäkkälä)

Inventointi 1982

Peruskartta 2341 10

LESTIJÄRVI

x = 394552

y = 3430

z = 145 - 150

R ö y k k i ö, luokka II

Tila: RN:o 18:35

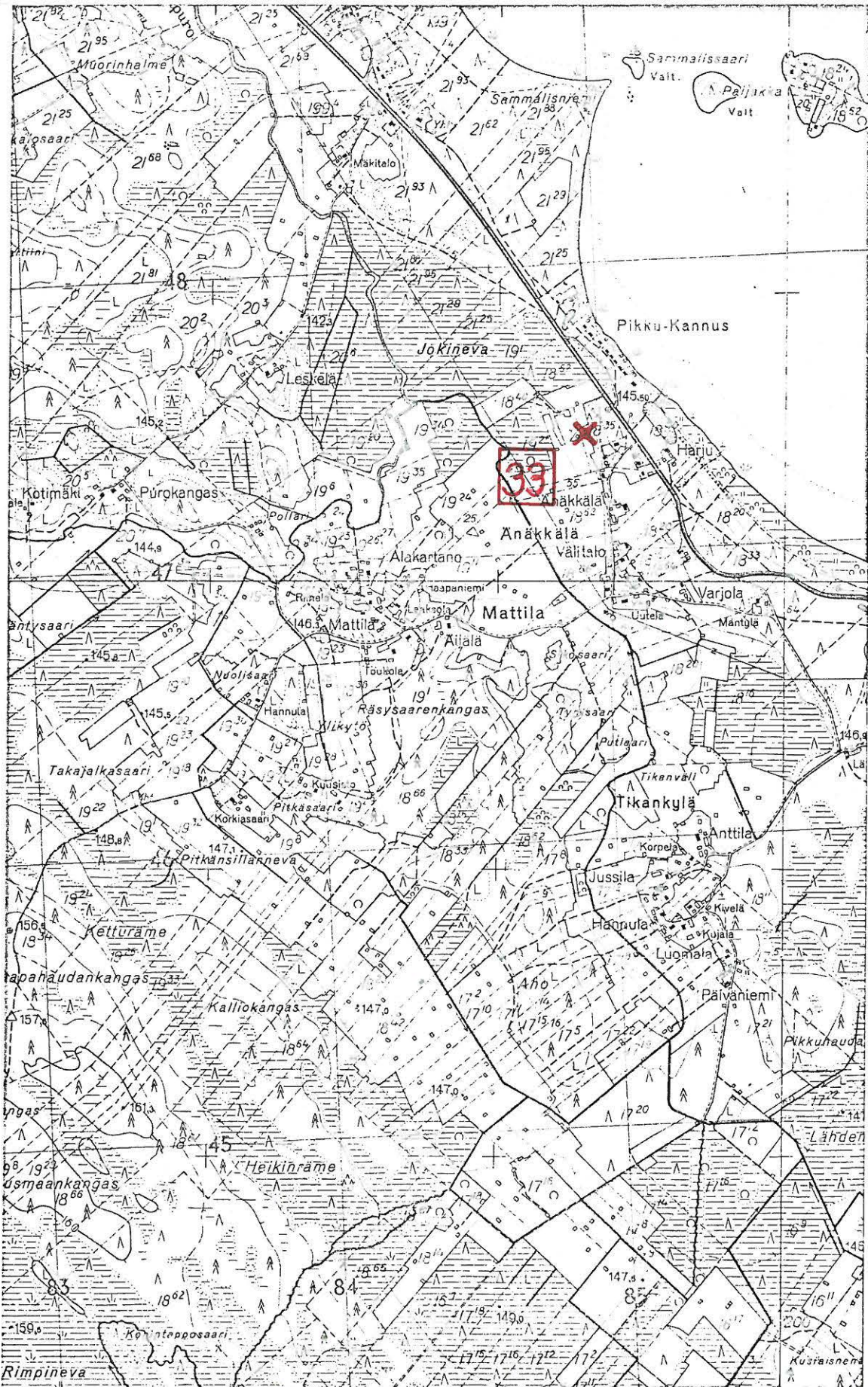
Om. Mooses Lapin perikunta

Lestijärven inventoinnin yhteydessä kävin tarkastamassa kohteen 6.9.1982.

Röykkiö sijaitsee Lestijärvi-Kinnula -maantien lounaispuolella tiestä 120 m lounaaseen. Tien vastakkaisella puolella olevasta Änäkkälän kirkon muistomerkestä on röykkiölle 150 m länsilounaaseen. Röykkiö sijaitsee viljelysmaahan pistävän nuorta männikköä kasvavan "niemen" tyvessä. Maasto on tasaista hiekkakangasta. Aluskasvillisuutena on heinää ja varpuja. Röykkiö on laakea ja heinikon peitossa, korkeutta on alle 0,5 m ja halkaisija on 3 - 4 m.

Lestijärven kirkosta on kohteeseen matkaa 2280 m kaakkoon.

- Kts. kartta s. 81



7046

7044

(ote peruskarttalehdestä 2341 10. 1:20 000)

LESTIJÄRVI 34 (Niinisaari)

Inventointi 1982

Peruskartta 2341 10 tai 11

LESTIJÄRVI tai

JATKONNEVA

x = 49-  
50-

y = 39-

z = 140,6 - 145

R a u t a k a u t i n e n l ö y t ö p a i k k a, luokka II

Tila: RN:o 5:3 tai 5:14

Om.

Löydöt: KM 2776, rautakirves, nuoremman rautakauden tyyppiä, jonka löysi Heikki Niemi v. 1884 Niinisaaresta. Esineen lahjoitti metsäherra A. Gebhard v. 1891.

Niemen talo sijaitsee Lestijärveen koillisesta pistävällä Hiidenniemellä. Niinisaari - nykyisin järvenlaskujen takia niemeä - on vanhastaan kuulunut Niemen tilan RN:o 5 maihin. Niinisaari sijaitsee n. 800 m Niemen tilan päärakennuksesta koilliseen.

Lestijärven kirkosta on Niinisaareen matkaa 6700 m koilliseen.

- Kts. kartta s. 83



## LESTIJÄRVI 34

Inventointi 1982



(ote peruskarttalehdestä 2341 10. 1: 20 000)

LESTIJÄRVI 35 (Kortelampi)

Inventointi 1982

Peruskartta <sup>233403</sup>  
~~2341-10~~

MUSTIKANKYLÄ

x = 31-

y = 40-

z =

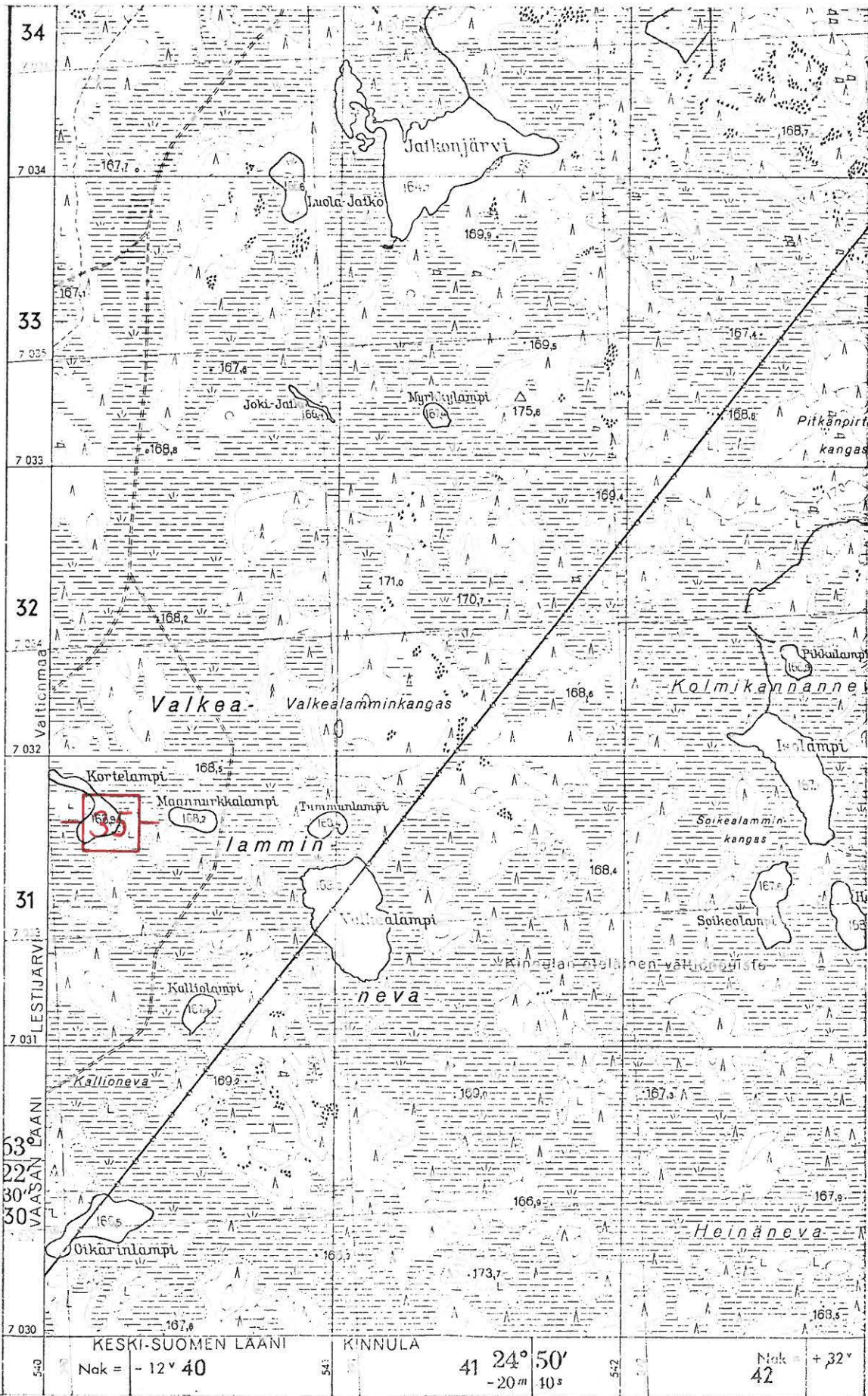
R a u t a k a u t i n e n l ö y t ö p a i k k a (?), luokka

Takala mainitsee ennen vuotta 1896 Lehtosenjärven itäpuolelta Kortelammin tienoilta löydetyistä ja jo tuolloin hukkaan joutuneista vaskisoljesta, raudanpaloista ja nuolista (Takala 1896, 60).

Kortelampi sijaitsee n. 1 km Lehtosenjärvestä itään ja vajaa 1 km Lesti-järven/Kinnulan rajasta luoteeseen.

- Kts. kartta 85





(ote peruskarttatalehdestä 2334 03. 1:20 000)

63° 22' 30"	VAASAN LAANI	KESKI-SUOMEN LAANI	KINNULA	41 24° 50' -20m 40s	Nak = +32° 42
7 030					



LESTIJÄRVI 36 (Karikangas)

Inventointi 1982

Peruskartta 2341 10

LESTIJÄRVI

x = 4144

y = 3890

z = 145 - 150

K i v i k a u t i n e n l ö y t ö p a i k k a, luokka II

Tila: Karikangas 11:73

Om. Väinö Jokela, os. 69450 Yli-Lesti, puh. 968-638348

Löydöt: Väinö Jokelan hallussa tilan pihamaalta löydetty taltta.

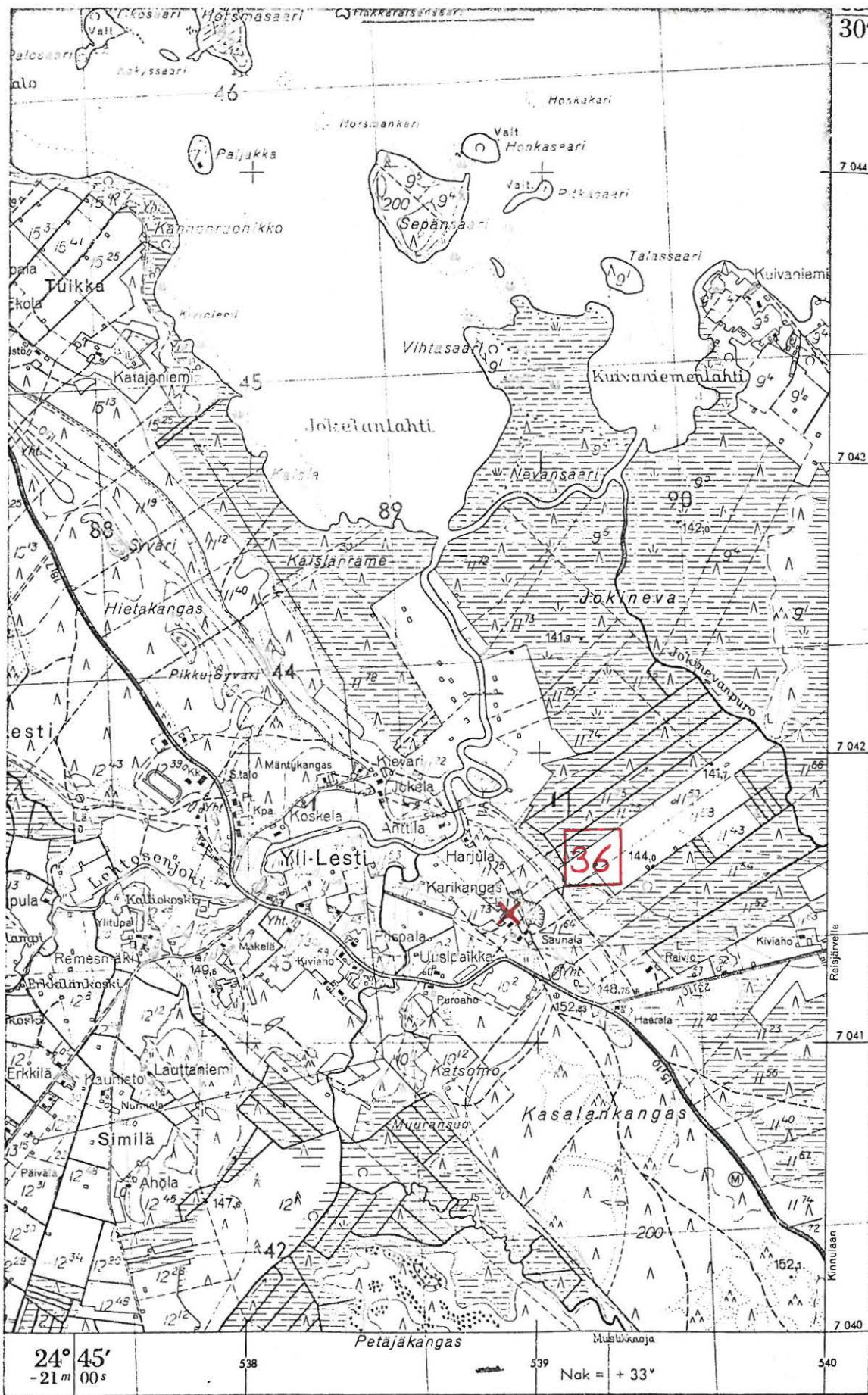
Lestijärven inventoinnin yhteydessä kävin Karikankaan tilalla 30.9.1982. Emäntä oli yksin kotosalla. Häneltä sain kuulla, että pihapiiristä oli löytynyt kivitaltta, jonka hän minulle näytti, mutta ei ilman isännän lupaa uskaltanut antaa mukaani. Tarkka löytöpaikka ei ollut hänen tiedossaan. Jätin taloon kysymyslehden ja kehotin lähettämään sen täytettynä sekä po. esineen ja talossa olevan kourutaltan (kts. kohde LESTIJÄRVI 27) muinaismuistolain mukaisesti museovirastoon.

Kysymyslehti, mutta ei esineitä, saapui täytettynä museovirastoon 4.10. 1982. Siitä käy ilmi, että taltta on löydetty tilan ulkorakennuksen (koillis-?)päädyn luota koiran kaivaessa maata n. 20 cm:n syvyydestä. Maaperä on soraa. Talon poika Markku Jokela poimi esineen talteen.

Löytöpaikka sijaitsee Yli-Lestin kylässä Lehtosenjoen kaakkoisrannalla joesta n. 300 m ja Yli-Lestin koulusta 1140 m kaakkoon.

Kts. kysymyslehti esihist. toimiston top. arkistossa.

- Kts. kartta s. 87



(ote peruskarttalehdestä 2341 10. 1:20 000)

LESTIJÄRVI 37 ("Kirkonkylän pelto")

Inventointi 1982

Peruskartta 2341 10 (?)

LESTIJÄRVI

x =

y =

z =

K i v i k a u t i s i a l ö y t ö p a i k k o j a t a i k i v i k a u -  
t i n e n l ö y t ö p a i k k a, luokka

Löydöt: KM 2675:526, tasataltta, joka on löydetty kirkonkylän pellosta ja saatu S. Wilskmanin lähettämänä 7.2.1890,

KM 2675:527, vasarakirveen katkelma, löydetty ja saatu kuten edellinen,

KM 2675:528, ainoastaan terältä hiottu "kalso", löydetty ja saatu kuten edellinen.

Em. esineiden löytötietojen vaillinaisuuden takia löytöpaikkaa/-paikkoja ei voida lähemmin paikallistaa kuin Lestijärven kirkonkylään.



LESTIJÄRVI 38 (Urpisenkangas)

NIESKANKA/ITÄNIEMI

Inventointi 1982

Peruskartta 2341 11

JATKONNEVA

x = 53-

y = 37-

z =

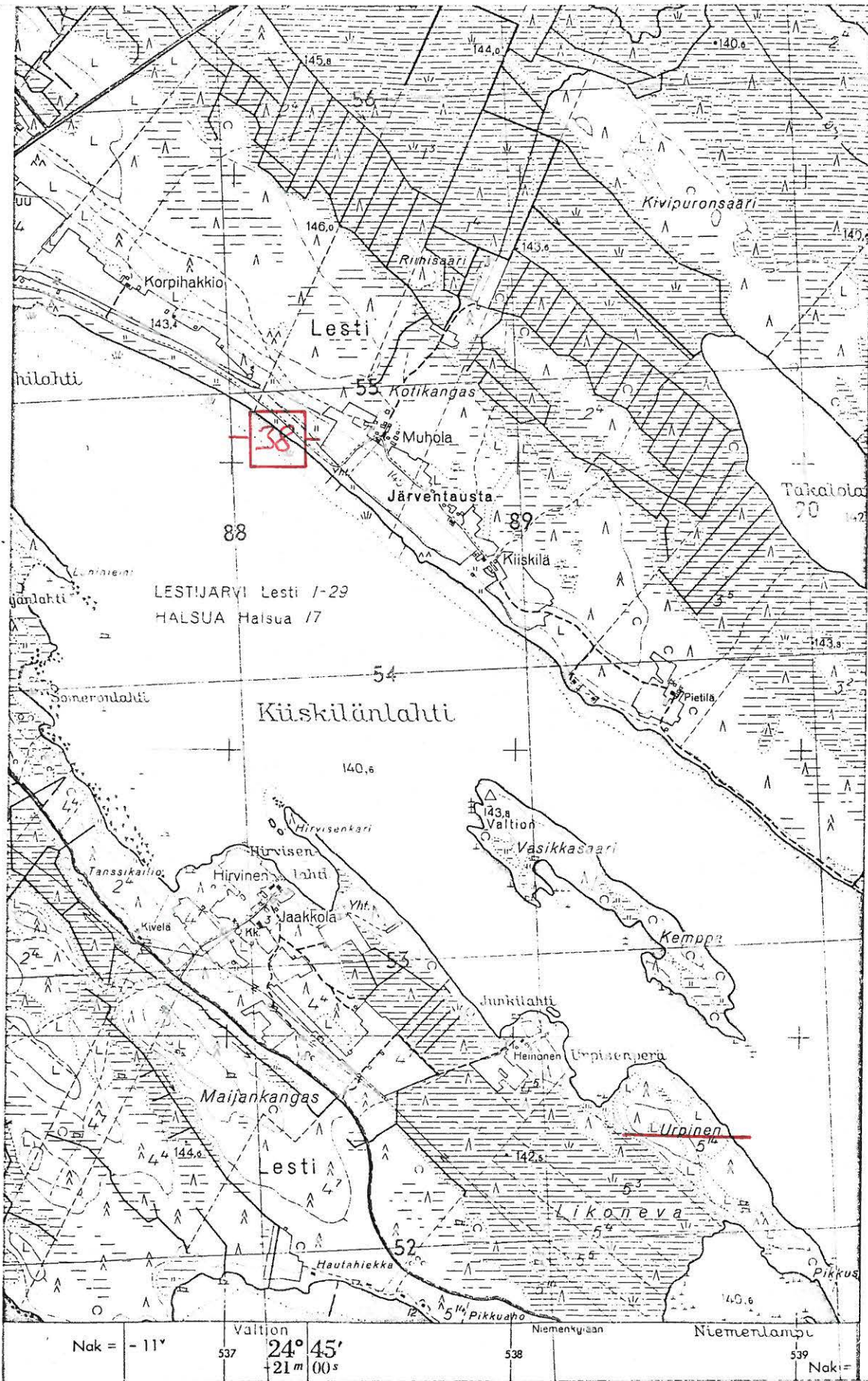
R ö y k k i ö, luokka II

Takala (1896, 70) mainitsee, että Kiiskilänlahden koillisrannalla Muholan talosta luoteeseen Urpisen kankaalla on n. 10 m:n päässä rannasta n. 3 m halkaisijaltaan oleva rökkiö.

Em. peruskarttalehdessä on kuitenkin merkitty Urpisen perä ja Urpinen -niminen kangas Itäniemen koillisreunaan karttaruutuun x = 50, y = 38.

- Kts. kartta s. 91

Ks. myös inv. 1987 / kartoitus 2



7053

7051

( ote peruskarttalehdestä 2341 11. 1:20 000)





Valokuva 1 ( f. 56312-313 )



Valokuva 2. ( f. 56314 )





Valokuva 3 ( f. 56315 )



Valokuva 4 ( f. 56316 )




Valokuva 5 ( f. 56317 )

M. Torvinen 1982






Valokuva 6 ( f. 56318 )




Valokuva 7 ( f. 56319-321 )



Valokuva 8 ( f. 56322 )

M. Torvinen 1982





Valokuva 9 ( f. 56323-324 )



Valokuva 10 ( f. 56325-326 )



Valokuva 11 ( f. 56327 )



LESTIJÄRVI

1. Kaiiv. 1966, 1967  
Inv. 1982

Yli-Lesti, Anttila  
Om. Aino Jokela  
Fronssikautinen asuinpaikka joki-  
rannassa, osittain tutkittu, II  
PK 2341 10 LESTIJÄRVI  
x = 4182  
y = 3880  
z = n. 142,5

2. Tark. 1972  
Inv. 1982

Mustikankylä, Valkeinen W-ranta  
Om. Metsähallitus  
Hautaröykkiö harjanteella lähellä  
rantaa, II  
PK 2334 03 MUSTIKANKYLÄ  
x = 3710  
y = 4336  
z = 167,5

3. Inv. 1982

Syri, Puikko - Lintilä  
Om. Lintilän perik. ja Aulis Lintilä  
Kiviesineiden löytöpaikka ojan var-  
ressa viljelysmaalla (?), II  
PK 2341 08 SYKÄRÄINEN  
x = 52 -  
y = 53 -  
y = 24 -  
z = 120 - 130

4. Inv. 1982

Kirkonkylä, Hautausmaa  
Om. Lestijärven srk  
Kiviesineen löytöpaikka hautausmaal-  
la, II  
PK 2341 10 LESTIJÄRVI  
x = 4738  
y = 3319  
z = 150

LESTIJÄRVI ( jatk. )

5. Inv. 1982

Syri, Perätalo

Om. Toivo Perätalo

Kiviesineen löytöpaikka hiekan-  
ottopaikalla ( tuhoutunut ? ), II

PK 2341 08 SYKÄRÄINEN

x = 51 -

y = 24 -

z =

6. Inv. 1982

Kirkonkylä, Jänissaari

Om. Lestijärven srk

Kiviesineen löytöpaikka saarella, II

PK 2341 10 LESTIJÄRVI

x = 47 -

y = 34 -

z = 140 - 145

7. Inv. 1982

Kirkonkylä, Kirkkosaari

Om. Metsähallitus

Kiviesineen löytöpaikka ja kirkon-  
paikka saarella, II

PK 2341 10 LESTIJÄRVI

x = 45 -

y = 37 -

z = 140,6 - 145

8. Inv. 1982

Kirkonkylä, Vanha pappila

Om. Lestijärven srk

Kiviesineen löytöpaikka soraharjulla,  
II

PK 2341 10 LESTIJÄRVI

x = 47 -

y = 32 -

z = 145 - 150

LESTIJÄRVI ( jatk. )

9. Inv. 1982

Kirkonkylä, Mustasenpuro  
Om. Keijo Untinen  
Kiviesineen löytöpaikka puron varrel-  
la viljelysmaalla, II  
PK 2341 10 LESTIJÄRVI  
x = 4924  
y = 3195  
z = 142,5 - 145

10. Inv. 1982

Kirkonkylä, Silta-aho  
Om. Arvo Silta-aho  
Kiviesineiden löytöpaikka viljelys-  
maalla ja kivikkoisella metsänharjan-  
teella, II  
PK 2341 10 LESTIJÄRVI  
x = 4952  
y = 3198  
z = 150 - 152,5

11. Inv. 1982

Kirkonkylä, Siltala  
Om. Lauri Palevaara  
Kivikautinen asuinpaikka viljelysmaalla,  
II  
PK 2341 10  
x = 7458  
y = 3280  
z = n. 145

12. Inv. 1982

Kirkonkylä, Kusiaisneva  
Om.  
Kvartsi-iskosten löytöpaikka män-  
nikkörinteellä hiekanottosikan luo-  
na, II  
PK 2341 10 LESTIJÄRVI  
x = 4949  
y = 3060  
z = 147,5 - 150



LESTIJÄRVI ( jatk. )

13. Inv. 1982

Kirkonkylä, Aho  
Om. Metsähallitus  
Kiviesineen löytöpaikka järven rannassa viljelysmaalla (?), II  
PK 2341 11 JATKONNEVA  
x = 51 -  
y = 34 -  
z =

14. Inv. 1982

Niemenkylä, Hirvinen  
Om. Kerttu Björkgrenin perik.  
Kiviesineen löytöpaikka, II  
PK 2341 11 JATKONNEVA  
x = 51 -  
y = 37 -  
z = 142,5 - 145

15. Inv. 1982

Kirkonkylä, Horsmasaari  
Om.  
Kiviesineen löytöpaikka saareissa viljelysmaassa (?), II  
PK 2341 10 LESTIJÄRVI  
x = 44 -  
y = 37 -  
z = 140,5 - 145

16. Inv. 1896, 1982

Vähä-Valvatti, Jääskenniemi  
Om. Metsähallitus  
Röykkiöryhmiä ja kivilatomuksia järven pistävällä kivikkoisella niemellä, II  
PK 2332 12 LEHTOSENJÄRVI  
x = 3174  
y = 3381  
z = 172,5 - 177,5

LESTIJÄRVI ( jatk. )

17. Inv. 1982

Kirkonkylä, Myllykangas

Om. Lauri Palevaara

Kiviesineen löytöpaikka ojan varressa  
viljelysmaalla, II

PK 2341 10 LESTIJÄRVI

x = 4724

y = 3216

z = 140 - 142,5

18. Inv. 1982

Lestinkylä, Päivärinta

Om. Veikko Päivärinta

Kiviesineen löytöpaikka järven rannas-  
sa, II

PK 2343 01 ITÄNIEMI

x = 47 -

y = 43 -

z =

19. Inv. 1982

Kirkonkylä, Jokineva

Om.

Kvartsiesineen löytöpaikka ja terve-  
hauta hiekkarinteellä tien ja vilje-  
lymaan välissä, II

PK 2341 10 LESTIJÄRVI

x = 4636

y = 3344

z = n. 145

20. Inv. 1982

Kirkonkylä, Pikku-Kannus

Om.

Kivikautinen asuinpaikka (?) hiekka-  
rinteellä järven rannassa, II

PK 2341 10 LESTIJÄRVI

x = 4603

y = 3422

z = 142,5 - 145

LESTIJÄRVI ( jatk. )

21. Inv. 1982

Kirkonkylä, Anäkkälä

Om. Rauha Ruuska

Kiviesineen löytöpaikka järven rannella, II

PK 2341 10 LESTIJÄRVI

x = 45 -

y = 34 -

z =

22. Inv. 1982

Mustikankylä, Valkeinen, NW-ranta

Om. Metsähallitus

Kivikautinen asuinpaikka järven rannessa hiekkakumpareella, II

PK 2334 03 MUSTIKANKYLÄ

x = 3800

y = 4391

z = n. 167,5

23. Inv. 1982

Kirkonkylä, Rauhela

Om. Eino Kangasvieri

Kiviesineiden löytöpaikka puutarha- ja viljelysmaassa, II

PK 2341 10 LESTIJÄRVI

x = 4766

y = 3274

z = 142,5 - 145

24. Inv. 1982

Kirkonkylä, Sammalisniemi 1

Om. Keski-Vähälän perik.

Kiviesineen löytöpaikka rantahietikolla vedessä, II

PK 2341 10 LESTIJÄRVI

x = 4653

y = 3432

z = n. 140



LESTIJÄRVI ( jatk. )

25. Inv. 1982

Kirkonkylä, Sannalisniemi 2  
Om. Veikko, Paavo ja Jussi Lappi  
Piiesineen löytöpaikka rantahietikolla  
rantavedessä, II  
PK 2341 10 LESTIJÄRVI  
x = 4627  
y = 3430  
z = n. 140

26. Inv. 1982

Kirkonkylä, Kultaniemi  
Om.  
Röykkiö ja asuinpaikka ( myöhäisiä ? )  
hakkuualueella kivikkoisella metsähar-  
janteella, II ( III )  
PK 2341 10 LESTIJÄRVI  
x = 4990  
y = 3396  
z = n. 145

27. Inv. 1982

Yli-Lesti, Jokela  
Om. Jouko Jokela  
Pronssikautinen asuinpaikka jokirannas-  
sa viljelys- ja metsämaalla, II  
PK 2341 10, LESTIJÄRVI  
x = 4192  
y = 3862  
z = 140 - 145

28. Inv. 1982

Yli-Lesti, Väliivainio  
Om. Metsähallitus  
Röykkiöryhmä kivikkoisella metsähar-  
janteella W-rinteellä, II  
PK 2343 01 ITÄNIEMI  
x = 4243 - 62  
y = 4286 - 73  
z = 147,5 - 150

LESTIJÄRVI ( jatk. )

29. Inv. 1982

Yli-Lesti, Linjakangas

Om. Lauri Nevala

Röykkiöryhmä männikkökankaalla, II

PK 2343 01 ITÄNIEMI

x = 4228

y = 4275

z = n. 150

30. Inv. 1896, 1982

Lehtosenjärvi, Hyllysenaho

Om.

Röykkiöryhmä, kiviaste ja tervahauta

aholla järven rannalla, II

PK 2332 12 LEHTOSENJÄRVI

x = 31 -

y = 36 -

z =

31. Inv. 1896, 1982

Niemenkylä, Heinosenkangas

Om. Metsähallitus

Röykkiö niemen tyvessä metsämaassa, II

PK 2341 11 JATKONNEVA

x = 5270

y = 3632

z = 142,5

32. Inv. 1896, 1982

Niemenkylä, Vasikkasaari

Om. Metsähallitus

Röykkiö saarella, II

PK 2341 11 JATKONNEVA

x = 38 -

y = 51 -

z =

LESTIJÄRVI ( jatk. )

33. Inv. 1982

Kirkonkylä, Änäkkälä

O.m. Mooses Lapin perik.

Röykkiö viljelysalueelle pistävässä metsäniemessä, II

PK 2341 10 LESTIJÄRVI

x = 4552

y = 3430

z = 145 - 150

34. Inv. 1982

Niemenkylä, Niinisaari

O.m.

Rautaesineen löytöpaikka saarella, II

PK 2341 10 LESTIJÄRVI tai 2341 11 JAT-  
KONNEVA

x = 49 -  
50 -

y = 39 -

z = 140,6 - 145

35. Inv. 1896, 1982

Lehtosenjärvi, Kortelampi E - puoli

O.m.

Rautakautinen hautalöytö (?), esineet  
hukkaantuneet, II

PK 2341 10 MUSTIKANKYLÄ

x = 31 -

y = 40 -

z =

36. Inv. 1982

Yli-lesti, Karikangas

O.m. Väinö Jokela

Kiviesineen löytöpaikka pihamaalla, II

PK 2341 10 LESTIJÄRVI

x = 4144

y = 3890

z = 145 - 150



LESTIJÄRVI ( jatk. )

37. Inv. 1982

Kirkenkylä, "Kirkenkylän pelto"

Om.

Kiviesinsiden löytöpaikka, II

FK 2341 10 (?)

x =

y =

z =

38. Inv. 1896, 1982

Niemenkylä tai Itäniemi, Urpinen

Om.

Röykkiö järven rannassa, II

FK 2341 11 JATKONNEVA

x =

y =

z =