

Erwit. kst 249/6.9.1989

K U H M O

Inventointi 1987 kohteet 1-69

~~Inventointi 1988 kohteet 70-103.~~

Esa Suominen

KUHMO

kohteet 1-69

inventointi 1987

Esa Suominen

KUNTA	PAIKKA	Vuosi	INVENTOIJJA	Invnro
KUHMO	Aarresaari 1	1987	Esa Suominen	59
KUHMO	Aarresaari 2	1987	Esa Suominen	60
KUHMO	Aho	1987	Esa Suominen	3
KUHMO	Ahvensärkkä	1990	Esa Suominen	210
KUHMO	Aijasniemi E	1992	Esa Suominen	260
KUHMO	Ala-Honkinen N	1987	Esa Suominen	57
KUHMO	Ala-Honkinen SE	1987	Esa Suominen	58
KUHMO	Ala-Honkinen W	1987	Esa Suominen	56
KUHMO	Annanniemi	1987	Esa Suominen	5
KUHMO	Anttila	1987	Esa Suominen	8
KUHMO	Anttilanniemi 1	1987	Esa Suominen	7
KUHMO	Anttilansalmi	1987	Esa Suominen	19
KUHMO	Autioniemi E	1991	Esa Suominen	239
KUHMO	Autioniemi SE	1991	Esa Suominen	238
KUHMO	Autioniemi SW	1991	Esa Suominen	237
KUHMO	Autioniemi W	1991	Esa Suominen	236
KUHMO	Avainsaari 1	1987	Esa Suominen	26
KUHMO	Avainsaari 2	1990	Esa Suominen	166
KUHMO	Eko-Kala	1987	Esa Suominen	13
KUHMO	Hakkaransaari	1988	Esa Suominen	88
KUHMO	Hakolahti W	1989	Esa Suominen	124
KUHMO	Hakoniemi NE	1989	Esa Suominen	126
KUHMO	Hakoniemi W	1989	Esa Suominen	125
KUHMO	Hakoranta 1	1989	Esa Suominen	122
KUHMO	Hakoranta 2	1989	Esa Suominen	123
KUHMO	Hakosaaret N	1987	Esa Suominen	61
KUHMO	Hakosaaret S	1987	Esa Suominen	62
KUHMO	Halonen E	1989	Esa Suominen	145
KUHMO	Halonen W	1989	Esa Suominen	144
KUHMO	Hanhiniemi N	1989	Esa Suominen	113
KUHMO	Hanhiniemi SE	1989	Esa Suominen	114
KUHMO	Hanhiniemi SW	1989	Esa Suominen	112
KUHMO	Hannansaari	1990	Esa Suominen	205
KUHMO	Harriniemi	1990	Esa Suominen	159
KUHMO	Harsu	1988	Esa Suominen	80
KUHMO	Haukisaari	1989	Esa Suominen	141
KUHMO	Heikkinen	1988	Esa Suominen	90

KUNTA	PAIKKA	Vuosi	INVENTOIJJA	Invnro
KUHMO	Heikkisensalmi E	1988	Esa Suominen	93
KUHMO	Heikkisensalmi W	1988	Esa Suominen	94
KUHMO	Heinälampi	1990	Esa Suominen	207
KUHMO	Hiekka-Kuottuan salmi W	1992	Esa Suominen	255
KUHMO	Hiekkalahti E	1991	Esa Suominen	240
KUHMO	Hiekkasaari	1987	Esa Suominen	63
KUHMO	Hiekkasalmi N	1993	Esa Suominen	269
KUHMO	Hiltulanniemi	1988	Esa Suominen	102
KUHMO	Hokoslahti S	1991	Esa Suominen	234
KUHMO	Honkaniemi	1989	Esa Suominen	138
KUHMO	Honkinen	1990	Esa Suominen	181
KUHMO	Honkisaari S	1993	Esa Suominen	270
KUHMO	Horttanainen 1	1987	Esa Suominen	43
KUHMO	Horttanainen 2	1987	Esa Suominen	44
KUHMO	Huovisenniemi NE	1990	Esa Suominen	199
KUHMO	Huovisenniemi S	1990	Esa Suominen	198
KUHMO	Huovisenniemi W	1990	Esa Suominen	197
KUHMO	Huuhiho	1990	Esa Suominen	208
KUHMO	Huuhilonsuo	1990	Esa Suominen	209
KUHMO	Härkösärkkä	1989	Esa Suominen	154
KUHMO	Härkösärkkä SW	1990	Esa Suominen	174
KUHMO	Hätäsaari	1989	Esa Suominen	140
KUHMO	Iso Lauttasaari	1988	Esa Suominen	77
KUHMO	Jouhikas	1990	Esa Suominen	186
KUHMO	Junkisaari	1988	Esa Suominen	87
KUHMO	Jämäsalahti E	1990	Esa Suominen	206
KUHMO	Jämässäari	1990	Esa Suominen	203
KUHMO	Jänissaari	1987	Esa Suominen	24
KUHMO	Jänissaari/Jämäs	1990	Esa Suominen	195
KUHMO	Järvelä	1988	Esa Suominen	97
KUHMO	Kaihlanieniemi SW	1991	Esa Suominen	250
KUHMO	Kaihlanieniemi W	1991	Esa Suominen	249
KUHMO	Kaisanniemi	1989	Esa Suominen	109
KUHMO	Kaisansaari	1987	Esa Suominen	45
KUHMO	Kaisansaari 2	1990	Esa Suominen	156
KUHMO	Kalliolahti E	1989	Esa Suominen	119
KUHMO	Kalliolahti W	1989	Esa Suominen	118

KUNTA	PAIKKA	Vuosi	INVENTOIJJA	Invno
KUHMO	Kallioniemi	1989	Esa Suominen	120
KUHMO	Kannasluoto	1989	Esa Suominen	149
KUHMO	Kannasniemen kannas	1989	Esa Suominen	150
KUHMO	Kannasniemi	1989	Esa Suominen	151
KUHMO	Kapustaniemi	1988	Esa Suominen	99
KUHMO	Karanka	1990	Esa Suominen	193
KUHMO	Karankalahti W	1990	Esa Suominen	192
KUHMO	Karankaniemi NE	1990	Esa Suominen	194
KUHMO	Karhusaari	1987	Esa Suominen	25
KUHMO	Kariniemi	1989	Esa Suominen	135
KUHMO	Kariniemi/Tönölä	1987	Esa Suominen	2
KUHMO	Karjalanlahti	1987	Esa Suominen	12
KUHMO	Katerman koulu	1988	Esa Suominen	72
KUHMO	Kaunisniemi	1993	Esa Suominen	273
KUHMO	Koirisaari	1991	Esa Suominen	246
KUHMO	Koirisärkkä	1987	Esa Suominen	4
KUHMO	Korkeaniemi	1989	Esa Suominen	128
KUHMO	Korpiniemen kannas	1989	Esa Suominen	148
KUHMO	Korpiniemi	1989	Esa Suominen	147
KUHMO	Kotalahti/Katerma	1990	Esa Suominen	178
KUHMO	Kotalampi SW	1993	Esa Suominen	264
KUHMO	Kotaniemi	1990	Esa Suominen	177
KUHMO	Kovaniemi	1991	Vesa Laulumaa	230
KUHMO	Kuikkalampi E	1993	Esa Suominen	265
KUHMO	Kukkaro	1987	Esa Suominen	33
KUHMO	Kukkarokivi	1987	Esa Suominen	34
KUHMO	Kuorelahti	1991	Esa Suominen	243
KUHMO	Kuoreniemi	1991	Esa Suominen	244
KUHMO	Kuusamonjärvi N	1993	Esa Suominen	267
KUHMO	Kylmä	1989	Esa Suominen	108
KUHMO	Käänneniemi	1993	Esa Suominen	272
KUHMO	Lahtela	1989	Esa Suominen	153
KUHMO	Lammaspuronsuu E	1991	Esa Suominen	242
KUHMO	Lammaspuronsuu W	1991	Esa Suominen	241
KUHMO	Lammassaari	1991	Esa Suominen	247
KUHMO	Lammassaari E	1990	Esa Suominen	188
KUHMO	Lammassaari W	1990	Esa Suominen	187

KUNTA	PAIKKA	Vuosi	INVENTOIJJA	Invnro
KUHMO	Lehtiniemi	1990	Esa Suominen	201
KUHMO	Lehtoluoto	1991	Esa Suominen	248
KUHMO	Lehtosaari	1990	Esa Suominen	180
KUHMO	Leirintä	1987	Esa Suominen	1
KUHMO	Levälahti W	1989	Esa Suominen	127
KUHMO	Leväniemi	1989	Esa Suominen	129
KUHMO	Lintuniemi SW	1992	Esa Suominen	257
KUHMO	Lohiniemi	1989	Esa Suominen	137
KUHMO	Lokkiluoto	1990	Esa Suominen	169
KUHMO	Lukanniemi	1988	Esa Suominen	103
KUHMO	Lämminhiekkä S	1993	Esa Suominen	274
KUHMO	Marjokangas	1990	Esa Suominen	202
KUHMO	Merjanniemi	1990	Esa Suominen	172
KUHMO	Metsoluodot	1990	Esa Suominen	158
KUHMO	Metsonkaula	1990	Esa Suominen	157
KUHMO	Mulkkusaaret N	1990	Esa Suominen	165
KUHMO	Mulkkusaaret S	1990	Esa Suominen	164
KUHMO	Multipakka	1992	Esa Suominen	258
KUHMO	Mustapuro	1991	Vesa Laulumaa	231
KUHMO	Mustola	1987	Esa Suominen	9
KUHMO	Mylylampi	1989	Esa Suominen	155
KUHMO	Myysteryssaari	1989	Esa Suominen	142
KUHMO	Mäntyniemi	1990	Esa Suominen	185
KUHMO	Mäntypuro	1989	Esa Suominen	105
KUHMO	Mäntyranta	1990	Esa Suominen	190
KUHMO	Mäntysaari N	1987	Esa Suominen	30
KUHMO	Mäntysaari S	1987	Esa Suominen	29
KUHMO	Naukkari	1987	Esa Suominen	23
KUHMO	Naurissaari	1988	Esa Suominen	78
KUHMO	Nauvunjärvi N	1991	Esa Suominen	233
KUHMO	Nauvunsalmi	1988	Esa Suominen	70
KUHMO	Niemelä	1988	Esa Suominen	71
KUHMO	Niskala	1987	Esa Suominen	10
KUHMO	Nurmelan Haukisaari	1990	Esa Suominen	168
KUHMO	Nurmesjärvi 1	1991	Esa Suominen	245
KUHMO	Nurminiemen luoto	1991	Esa Suominen	253
KUHMO	Nurminiemi NW	1991	Esa Suominen	251

KUNTA	PAIKKA	Vuosi	INVENTOIJJA	Invnro
KUHMO	Nurminiemi S	1991	Esa Suominen	252
KUHMO	Näsälä	1990	Esa Suominen	191
KUHMO	Näsälänsalmi	1989	Esa Suominen	152
KUHMO	Oksala	1990	Esa Suominen	175
KUHMO	Oraviniemi	1987	Esa Suominen	20
KUHMO	Oravisaari	1987	Esa Suominen	27
KUHMO	Oravisalmi E	1987	Esa Suominen	22
KUHMO	Oravisalmi W	1987	Esa Suominen	21
KUHMO	Oritniemi	1990	Esa Suominen	200
KUHMO	Pajasaari	1987	Esa Suominen	11
KUHMO	Paloniemi	1987	Esa Suominen	69
KUHMO	Paloniemi S	1988	Esa Suominen	101
KUHMO	Pehmeäsaari	1990	Esa Suominen	167
KUHMO	Pelkonen SE	1987	Esa Suominen	36
KUHMO	Pelkonen W	1987	Esa Suominen	35
KUHMO	Peltola	1990	Esa Suominen	173
KUHMO	Pesonen N	1987	Esa Suominen	37
KUHMO	Peurasaari (=Ärjänselkä)	1987	Esa Suominen	49
KUHMO	Peurolahti	1992	Esa Suominen	254
KUHMO	Pieni Lauttasaari	1988	Esa Suominen	76
KUHMO	Pieni Leväniemi	1989	Esa Suominen	130
KUHMO	Pieni Saunasaari	1988	Esa Suominen	85
KUHMO	Pikku Kalliolahti	1989	Esa Suominen	121
KUHMO	Pikku-Heikkinen	1988	Esa Suominen	92
KUHMO	Pikku-Heikkisen luoto	1988	Esa Suominen	91
KUHMO	Pikku-Myysterys	1989	Esa Suominen	143
KUHMO	Pitkähiekka	1988	Esa Suominen	96
KUHMO	Punuri	1988	Esa Suominen	89
KUHMO	Pyörrekaarre	1989	Esa Suominen	133
KUHMO	Pyörreniemi	1989	Esa Suominen	134
KUHMO	Pöllykkä	1987	Esa Suominen	47
KUHMO	Pönkäsaari	1988	Esa Suominen	95
KUHMO	Raatossaari(=Hakosaaret N)	1987	Esa Suominen	61
KUHMO	Rakennuslahti W	1989	Esa Suominen	131
KUHMO	Rakennusniemi	1989	Esa Suominen	132
KUHMO	Rantala	1989	Esa Suominen	107
KUHMO	Rasinsaari	1990	Esa Suominen	170

KUNTA	PAIKKA	Vuosi	INVENTOIJJA	Invno
KUHMO	Riihilahti E	1989	Esa Suominen	116
KUHMO	Riihilahti SE	1989	Esa Suominen	115
KUHMO	Riihiniemi	1989	Esa Suominen	117
KUHMO	Rimminkangas	1992	Vesa Laulumaa	262
KUHMO	Ronivaara	1989	Esa Suominen	104
KUHMO	Rusila	1990	Esa Suominen	196
KUHMO	Rytikaarre S	1992	Esa Suominen	256
KUHMO	Salmela	1990	Esa Suominen	162
KUHMO	Salmenniemi SE	1993	Esa Suominen	271
KUHMO	Salmilampi NE	1993	Esa Suominen	275
KUHMO	Sammalsaari	1987	Esa Suominen	28
KUHMO	Saunasaaren luoto	1988	Esa Suominen	84
KUHMO	Saunasaari N	1987	Esa Suominen	32
KUHMO	Saunasaari S	1987	Esa Suominen	31
KUHMO	Saviniemen luoto	1988	Esa Suominen	82
KUHMO	Saviniemi	1988	Esa Suominen	81
KUHMO	Savisaari	1988	Esa Suominen	86
KUHMO	Seljänne	1987	Esa Suominen	6
KUHMO	Selkäniemi	1989	Esa Suominen	146
KUHMO	Siikaniemi S	1990	Esa Suominen	183
KUHMO	Siikaniemi W	1990	Esa Suominen	182
KUHMO	Sopasenlahti N	1988	Esa Suominen	75
KUHMO	Sopasenlahti S	1988	Esa Suominen	74
KUHMO	Sopasenniemi	1988	Esa Suominen	73
KUHMO	Syväsalmen harju	1989	Esa Suominen	106
KUHMO	Särkisaari	1990	Esa Suominen	204
KUHMO	Tarha	1987	Esa Suominen	17
KUHMO	Tervaniemi 1	1989	Esa Suominen	110
KUHMO	Tervaniemi 2	1989	Esa Suominen	111
KUHMO	Tervaniemi 3	1990	Esa Suominen	163
KUHMO	Tervaniemi 4	1991	Esa Suominen	235
KUHMO	Tervasaari (=Tervasalmi)	1987	Esa Suominen	48
KUHMO	Tervasalmen koulu	1990	Esa Suominen	161
KUHMO	Tervasalmi W	1990	Esa Suominen	160
KUHMO	Tervonsaari	1990	Esa Suominen	184
KUHMO	Tirrukkaniemi	1992	Vesa Laulumaa	261
KUHMO	Tuhkalampi	1990	Esa Suominen	211

KUNTA	PAIKKA	Vuosi	INVENTOIJJA	Invnro
KUHMO	Tuhkaniemi	1988	Esa Suominen	98
KUHMO	Tuliharju	1992	Esa Suominen	259
KUHMO	Tulisalmi	1992	Vesa Laulumaa	263
KUHMO	Tursaanpuro (= Tarhalammen	1987	Esa Suominen	18
KUHMO	Tuuliniemi	1987	Esa Suominen	46
KUHMO	Töhönpuro	1993	Esa Suominen	268
KUHMO	Ukonniemi	1990	Esa Suominen	189
KUHMO	Uniluoto	1987	Esa Suominen	42
KUHMO	Unisaari N	1987	Esa Suominen	40
KUHMO	Unisaari S	1987	Esa Suominen	41
KUHMO	Unnukanlahti NE	1989	Esa Suominen	139
KUHMO	Unnukanlahti W	1989	Esa Suominen	136
KUHMO	Uutela	1990	Esa Suominen	179
KUHMO	Vasikkaniemi N	1987	Esa Suominen	16
KUHMO	Vasikkaniemi SW	1987	Esa Suominen	14
KUHMO	Vasikkaniemi W	1987	Esa Suominen	15
KUHMO	Vasikkasaari	1990	Esa Suominen	171
KUHMO	Vaskiniemi	1990	Esa Suominen	176
KUHMO	Vattusaari	1988	Esa Suominen	79
KUHMO	Veklo S	1987	Esa Suominen	39
KUHMO	Veklo W	1987	Esa Suominen	38
KUHMO	Vihtaniemi	1988	Esa Suominen	100
KUHMO	Vihtasaari E	1987	Esa Suominen	55
KUHMO	Vihtasaari S	1987	Esa Suominen	54
KUHMO	Vihtasaari W	1987	Esa Suominen	53
KUHMO	Virstakivi	1991	Vesa Laulumaa	232
KUHMO	Voittolan Saunasaari	1988	Esa Suominen	83
KUHMO	Vuosanka Autioniemi	1993	Esa Suominen	266
KUHMO	Ylä-Honkinen E	1987	Esa Suominen	66
KUHMO	Ylä-Honkinen N	1987	Esa Suominen	65
KUHMO	Ylä-Honkinen S	1987	Esa Suominen	68
KUHMO	Ylä-Honkinen SE	1987	Esa Suominen	67
KUHMO	Ylä-Honkinen W	1987	Esa Suominen	64
KUHMO	Ärjä N	1987	Esa Suominen	51
KUHMO	Ärjä S	1987	Esa Suominen	52
KUHMO	Ärjänluoto	1987	Esa Suominen	50

Invnro	KUNTA	PAIKKA	Vuosi	INVENTOIJAJA
1	KUHMO	Leirintä	1987	Esa Suominen
2	KUHMO	Kariniemi/Tönölä	1987	Esa Suominen
3	KUHMO	Aho	1987	Esa Suominen
4	KUHMO	Koirisärkkä	1987	Esa Suominen
5	KUHMO	Annanniemi	1987	Esa Suominen
6	KUHMO	Seljänne	1987	Esa Suominen
7	KUHMO	Anttilanniemi 1	1987	Esa Suominen
8	KUHMO	Anttila	1987	Esa Suominen
9	KUHMO	Mustola	1987	Esa Suominen
10	KUHMO	Niskala	1987	Esa Suominen
11	KUHMO	Pajasaari	1987	Esa Suominen
12	KUHMO	Karjalanlahti	1987	Esa Suominen
13	KUHMO	Eko-Kala	1987	Esa Suominen
14	KUHMO	Vasikkaniemi SW	1987	Esa Suominen
15	KUHMO	Vasikkaniemi W	1987	Esa Suominen
16	KUHMO	Vasikkaniemi N	1987	Esa Suominen
17	KUHMO	Tarha	1987	Esa Suominen
18	KUHMO	Turtaanpuro (= Tarhalammen	1987	Esa Suominen
19	KUHMO	Anttilansalmi	1987	Esa Suominen
20	KUHMO	Oraviniemi	1987	Esa Suominen
21	KUHMO	Oravisalmi W	1987	Esa Suominen
22	KUHMO	Oravisalmi E	1987	Esa Suominen
23	KUHMO	Naukkari	1987	Esa Suominen
24	KUHMO	Jänissaari	1987	Esa Suominen
25	KUHMO	Karhusaari	1987	Esa Suominen
26	KUHMO	Avainsaari 1	1987	Esa Suominen
27	KUHMO	Oravisaari	1987	Esa Suominen
28	KUHMO	Sammalsaari	1987	Esa Suominen
29	KUHMO	Mäntysaari S	1987	Esa Suominen
30	KUHMO	Mäntysaari N	1987	Esa Suominen
31	KUHMO	Saunasaari S	1987	Esa Suominen
32	KUHMO	Saunasaari N	1987	Esa Suominen
33	KUHMO	Kukkaro	1987	Esa Suominen
34	KUHMO	Kukkarokivi	1987	Esa Suominen
35	KUHMO	Pelkonen W	1987	Esa Suominen
36	KUHMO	Pelkonen SE	1987	Esa Suominen
37	KUHMO	Pesonen N	1987	Esa Suominen

Invnro	KUNTA	PAIKKA	Vuosi	INVENTOIJJA
38	KUHMO	Veklo W	1987	Esa Suominen
39	KUHMO	Veklo S	1987	Esa Suominen
40	KUHMO	Unisaari N	1987	Esa Suominen
41	KUHMO	Unisaari S	1987	Esa Suominen
42	KUHMO	Uniluoto	1987	Esa Suominen
43	KUHMO	Horttanainen 1	1987	Esa Suominen
44	KUHMO	Horttanainen 2	1987	Esa Suominen
45	KUHMO	Kaisansaari	1987	Esa Suominen
46	KUHMO	Tuuliniemi	1987	Esa Suominen
47	KUHMO	Pölyykkä	1987	Esa Suominen
48	KUHMO	Tervasaari (=Tervasalmi)	1987	Esa Suominen
49	KUHMO	Peurasaari (=Ärjänsekkä)	1987	Esa Suominen
50	KUHMO	Ärjänluoto	1987	Esa Suominen
51	KUHMO	Ärjä N	1987	Esa Suominen
52	KUHMO	Ärjä S	1987	Esa Suominen
53	KUHMO	Vihtasaari W	1987	Esa Suominen
54	KUHMO	Vihtasaari S	1987	Esa Suominen
55	KUHMO	Vihtasaari E	1987	Esa Suominen
56	KUHMO	Ala-Honkinen W	1987	Esa Suominen
57	KUHMO	Ala-Honkinen N	1987	Esa Suominen
58	KUHMO	Ala-Honkinen SE	1987	Esa Suominen
59	KUHMO	Aarresaari 1	1987	Esa Suominen
60	KUHMO	Aarresaari 2	1987	Esa Suominen
61	KUHMO	Raatosaaari (=Hakosaaret N)	1987	Esa Suominen
62	KUHMO	Hakosaaret S	1987	Esa Suominen
63	KUHMO	Hiekkasaari	1987	Esa Suominen
64	KUHMO	Ylä-Honkinen W	1987	Esa Suominen
65	KUHMO	Ylä-Honkinen N	1987	Esa Suominen
66	KUHMO	Ylä-Honkinen E	1987	Esa Suominen
67	KUHMO	Ylä-Honkinen SE	1987	Esa Suominen
68	KUHMO	Ylä-Honkinen S	1987	Esa Suominen
69	KUHMO	Paloniemi	1987	Esa Suominen
70	KUHMO	Nauvunsalmi	1988	Esa Suominen
71	KUHMO	Niemelä	1988	Esa Suominen
72	KUHMO	Katerman koulu	1988	Esa Suominen
73	KUHMO	Sopasenniemi	1988	Esa Suominen
74	KUHMO	Sopasenlahti S	1988	Esa Suominen

Invnro	KUNTA	PAIKKA	Vuosi	INVENTOIJJA
75	KUHMO	Sopasenlahti N	1988	Esa Suominen
76	KUHMO	Pieni Lauttasaari	1988	Esa Suominen
77	KUHMO	Iso Lauttasaari	1988	Esa Suominen
78	KUHMO	Naurissaari	1988	Esa Suominen
79	KUHMO	Vattusaari	1988	Esa Suominen
80	KUHMO	Harsu	1988	Esa Suominen
81	KUHMO	Saviniemi	1988	Esa Suominen
82	KUHMO	Saviniemen luoto	1988	Esa Suominen
83	KUHMO	Voittolan Saunasaari	1988	Esa Suominen
84	KUHMO	Saunasaaren luoto	1988	Esa Suominen
85	KUHMO	Pieni Saunasaari	1988	Esa Suominen
86	KUHMO	Savisaari	1988	Esa Suominen
87	KUHMO	Junkisaari	1988	Esa Suominen
88	KUHMO	Hakkaransaari	1988	Esa Suominen
89	KUHMO	Punuri	1988	Esa Suominen
90	KUHMO	Heikkinen	1988	Esa Suominen
91	KUHMO	Pikku-Heikkisen luoto	1988	Esa Suominen
92	KUHMO	Pikku-Heikkinen	1988	Esa Suominen
93	KUHMO	Heikkisensalmi E	1988	Esa Suominen
94	KUHMO	Heikkisensalmi W	1988	Esa Suominen
95	KUHMO	Pönkäsaari	1988	Esa Suominen
96	KUHMO	Pitkähiekka	1988	Esa Suominen
97	KUHMO	Järvelä	1988	Esa Suominen
98	KUHMO	Tuhkaniemi	1988	Esa Suominen
99	KUHMO	Kapustaniemi	1988	Esa Suominen
100	KUHMO	Vihtaniemi	1988	Esa Suominen
101	KUHMO	Paloniemi S	1988	Esa Suominen
102	KUHMO	Hiltulanniemi	1988	Esa Suominen
103	KUHMO	Lukanniemi	1988	Esa Suominen
104	KUHMO	Ronivaara	1989	Esa Suominen
105	KUHMO	Mäntypuro	1989	Esa Suominen
106	KUHMO	Syväsalmien harju	1989	Esa Suominen
107	KUHMO	Rantala	1989	Esa Suominen
108	KUHMO	Kylmä	1989	Esa Suominen
109	KUHMO	Kaisanniemi	1989	Esa Suominen
110	KUHMO	Tervaniemi 1	1989	Esa Suominen
111	KUHMO	Tervaniemi 2	1989	Esa Suominen

Invnro	KUNTA	PAIKKA	Vuosi	INVENTOIJJA
112	KUHMO	Hanhiniemi SW	1989	Esa Suominen
113	KUHMO	Hanhiniemi N	1989	Esa Suominen
114	KUHMO	Hanhiniemi SE	1989	Esa Suominen
115	KUHMO	Riihilahti SE	1989	Esa Suominen
116	KUHMO	Riihilahti E	1989	Esa Suominen
117	KUHMO	Riihiniemi	1989	Esa Suominen
118	KUHMO	Kalliolahti W	1989	Esa Suominen
119	KUHMO	Kalliolahti E	1989	Esa Suominen
120	KUHMO	Kallioniemi	1989	Esa Suominen
121	KUHMO	Pikku Kalliolahti	1989	Esa Suominen
122	KUHMO	Hakoranta 1	1989	Esa Suominen
123	KUHMO	Hakoranta 2	1989	Esa Suominen
124	KUHMO	Hakolahti W	1989	Esa Suominen
125	KUHMO	Hakoniemi W	1989	Esa Suominen
126	KUHMO	Hakoniemi NE	1989	Esa Suominen
127	KUHMO	Levälahti W	1989	Esa Suominen
128	KUHMO	Korkeaniemi	1989	Esa Suominen
129	KUHMO	Leväniemi	1989	Esa Suominen
130	KUHMO	Pieni Leväniemi	1989	Esa Suominen
131	KUHMO	Rakennuslahti W	1989	Esa Suominen
132	KUHMO	Rakennusniemi	1989	Esa Suominen
133	KUHMO	Pyörrekaarre	1989	Esa Suominen
134	KUHMO	Pyörreniemi	1989	Esa Suominen
135	KUHMO	Kariniemi	1989	Esa Suominen
136	KUHMO	Unnukanlahti W	1989	Esa Suominen
137	KUHMO	Lohiniemi	1989	Esa Suominen
138	KUHMO	Honkaniemi	1989	Esa Suominen
139	KUHMO	Unnukanlahti NE	1989	Esa Suominen
140	KUHMO	Hätäsaari	1989	Esa Suominen
141	KUHMO	Haukisaari	1989	Esa Suominen
142	KUHMO	Myysteryssaari	1989	Esa Suominen
143	KUHMO	Pikku-Myysterys	1989	Esa Suominen
144	KUHMO	Halonen W	1989	Esa Suominen
145	KUHMO	Halonen E	1989	Esa Suominen
146	KUHMO	Selkäniemi	1989	Esa Suominen
147	KUHMO	Korpiniemi	1989	Esa Suominen
148	KUHMO	Korpiniemen kannas	1989	Esa Suominen

Invnro	KUNTA	PAIKKA	Vuosi	INVENTOIJJA
149	KUHMO	Kannasluoto	1989	Esa Suominen
150	KUHMO	Kannasniemen kannas	1989	Esa Suominen
151	KUHMO	Kannasniemi	1989	Esa Suominen
152	KUHMO	Näsälänsalmi	1989	Esa Suominen
153	KUHMO	Lahtela	1989	Esa Suominen
154	KUHMO	Härkösäykkä	1989	Esa Suominen
155	KUHMO	Mylylampi	1989	Esa Suominen
156	KUHMO	Kaisansaari 2	1990	Esa Suominen
157	KUHMO	Metsonkaula	1990	Esa Suominen
158	KUHMO	Metsoluodot	1990	Esa Suominen
159	KUHMO	Harriniemi	1990	Esa Suominen
160	KUHMO	Tervasalmi W	1990	Esa Suominen
161	KUHMO	Tervasalmen koulu	1990	Esa Suominen
162	KUHMO	Salmela	1990	Esa Suominen
163	KUHMO	Tervaniemi 3	1990	Esa Suominen
164	KUHMO	Mulkkusaaret S	1990	Esa Suominen
165	KUHMO	Mulkkusaaret N	1990	Esa Suominen
166	KUHMO	Avainsaari 2	1990	Esa Suominen
167	KUHMO	Pehmeäsaari	1990	Esa Suominen
168	KUHMO	Nurmelan Haukisaari	1990	Esa Suominen
169	KUHMO	Lokkiluoto	1990	Esa Suominen
170	KUHMO	Rasinsaari	1990	Esa Suominen
171	KUHMO	Vasikkasaari	1990	Esa Suominen
172	KUHMO	Merjanniemi	1990	Esa Suominen
173	KUHMO	Peltola	1990	Esa Suominen
174	KUHMO	Härkösäykkä SW	1990	Esa Suominen
175	KUHMO	Oksala	1990	Esa Suominen
176	KUHMO	Vaskiniemi	1990	Esa Suominen
177	KUHMO	Kotaniemi	1990	Esa Suominen
178	KUHMO	Kotalahti/Katerma	1990	Esa Suominen
179	KUHMO	Uutela	1990	Esa Suominen
180	KUHMO	Lehtosaari	1990	Esa Suominen
181	KUHMO	Honkinen	1990	Esa Suominen
182	KUHMO	Siikaniemi W	1990	Esa Suominen
183	KUHMO	Siikaniemi S	1990	Esa Suominen
184	KUHMO	Tervonsaari	1990	Esa Suominen
185	KUHMO	Mäntyniemi	1990	Esa Suominen

Invnro	KUNTA	PAIKKA	Vuosi	INVENTOIJJA
186	KUHMO	Jouhikas	1990	Esa Suominen
187	KUHMO	Lammassaari W	1990	Esa Suominen
188	KUHMO	Lammassaari E	1990	Esa Suominen
189	KUHMO	Ukonniemi	1990	Esa Suominen
190	KUHMO	Mäntyranta	1990	Esa Suominen
191	KUHMO	Näsälä	1990	Esa Suominen
192	KUHMO	Karankalahti W	1990	Esa Suominen
193	KUHMO	Karanka	1990	Esa Suominen
194	KUHMO	Karankaniemi NE	1990	Esa Suominen
195	KUHMO	Jänissaari/Jämäs	1990	Esa Suominen
196	KUHMO	Rusila	1990	Esa Suominen
197	KUHMO	Huovisenniemi W	1990	Esa Suominen
198	KUHMO	Huovisenniemi S	1990	Esa Suominen
199	KUHMO	Huovisenniemi NE	1990	Esa Suominen
200	KUHMO	Oritniemi	1990	Esa Suominen
201	KUHMO	Lehtiniemi	1990	Esa Suominen
202	KUHMO	Marjokangas	1990	Esa Suominen
203	KUHMO	Jämässäari	1990	Esa Suominen
204	KUHMO	Särkisaari	1990	Esa Suominen
205	KUHMO	Hannansaari	1990	Esa Suominen
206	KUHMO	Jämäslahti E	1990	Esa Suominen
207	KUHMO	Heinälampi	1990	Esa Suominen
208	KUHMO	Huuhilo	1990	Esa Suominen
209	KUHMO	Huuhilonsuo	1990	Esa Suominen
210	KUHMO	Ahvensärkkä	1990	Esa Suominen
211	KUHMO	Tuhkalampi	1990	Esa Suominen
230	KUHMO	Kovaniemi	1991	Vesa Laulumaa
231	KUHMO	Mustapuro	1991	Vesa Laulumaa
232	KUHMO	Virstakivi	1991	Vesa Laulumaa
233	KUHMO	Nauvunjärvi N	1991	Esa Suominen
234	KUHMO	Hokoslahti S	1991	Esa Suominen
235	KUHMO	Tervaniemi 4	1991	Esa Suominen
236	KUHMO	Autioniemi W	1991	Esa Suominen
237	KUHMO	Autioniemi SW	1991	Esa Suominen
238	KUHMO	Autioniemi SE	1991	Esa Suominen
239	KUHMO	Autioniemi E	1991	Esa Suominen
240	KUHMO	Hiekkalahti E	1991	Esa Suominen

Invnro	KUNTA	PAIKKA	Vuosi	INVENTOIJAJ
241	KUHMO	Lammaspuronsuu W	1991	Esa Suominen
242	KUHMO	Lammaspuronsuu E	1991	Esa Suominen
243	KUHMO	Kuorelahti	1991	Esa Suominen
244	KUHMO	Kuoreniemi	1991	Esa Suominen
245	KUHMO	Nurmesjärvi 1	1991	Esa Suominen
246	KUHMO	Koirisaari	1991	Esa Suominen
247	KUHMO	Lammasaari	1991	Esa Suominen
248	KUHMO	Lehtoluoto	1991	Esa Suominen
249	KUHMO	Kaihlaniemi W	1991	Esa Suominen
250	KUHMO	Kaihlaniemi SW	1991	Esa Suominen
251	KUHMO	Nurminiemi NW	1991	Esa Suominen
252	KUHMO	Nurminiemi S	1991	Esa Suominen
253	KUHMO	Nurminiemen luoto	1991	Esa Suominen
254	KUHMO	Peurolahti	1992	Esa Suominen
255	KUHMO	Hiekka-Kuottuan salmi W	1992	Esa Suominen
256	KUHMO	Rytikaarre S	1992	Esa Suominen
257	KUHMO	Lintuniemi SW	1992	Esa Suominen
258	KUHMO	Multipakka	1992	Esa Suominen
259	KUHMO	Tuliharju	1992	Esa Suominen
260	KUHMO	Aijasniemi E	1992	Esa Suominen
261	KUHMO	Tirrukkaniemi	1992	Vesa Laulumaa
262	KUHMO	Rimminkangas	1992	Vesa Laulumaa
263	KUHMO	Tulisalmi	1992	Vesa Laulumaa
264	KUHMO	Kotalampi SW	1993	Esa Suominen
265	KUHMO	Kuikkalampi E	1993	Esa Suominen
266	KUHMO	Vuosanka Autioniemi	1993	Esa Suominen
267	KUHMO	Kuusamonjärvi N	1993	Esa Suominen
268	KUHMO	Töhönpuuro	1993	Esa Suominen
269	KUHMO	Hiekkasalmi N	1993	Esa Suominen
270	KUHMO	Honkisaari S	1993	Esa Suominen
271	KUHMO	Salmenniemi SE	1993	Esa Suominen
272	KUHMO	Käänneniemi	1993	Esa Suominen
273	KUHMO	Kaunisniemi	1993	Esa Suominen
274	KUHMO	Lämminhiekkas	1993	Esa Suominen
275	KUHMO	Salmilampi NE	1993	Esa Suominen

Kuhmo 1

Kuhmo
Korpisalmi
Leirintä

Kohde: Kivikautinen asuinpaikka.

Muinaisjäännösluokka (ehdotus): II (II/III)

Muinaisjäännösluettelo numero: 37

Peruskartta: 4413 08 KÄMÄRÄNKYLÄ 1975

Peruskoordinaatit: x = 7112 96, y = 480 31, z = 163

Yhtenäiskoordinaatit: p = 7115 48, i = 626 48, k = 163

Suunta ja etäisyys kirkosta: Noin 4 km itäkaakkoon.

Kylä: Korpisalmi

Alue:

Tila: Valtionmaa

Kiinteistötunnus: 290-893

Maanomistaja; maanomistajan osoite:

Aikaisemmat tiedot: Tark. 1980 Perkko

Aikaisemmat löydöt: KM 21587:1, 2, kvartsia.

Inventointilöydöt: Kaksi epävarmaa kvartsi-iskosta, ei otettu talteen.

Valokuvat: Kainuun Museo 2071:1, 124, ks. kuvaluettelo s. ja valokuvat s.

Sijainti ja maaston kuvaus: Kohde sijaitsee matalalla niemellä Lammasjärven luoteisrannalla, noin 1 km kaakkoon Tönölänsalmen sillasta, Harakkasaarta vastapäätä. Lännessä niemi rajoittuu tyvestään korkeaan jyrkkään rinteeseen. Maaperä on kivetöntä hiekkaa, paikalla kasvaa lähinnä mäntyjä. Niemen keskellä on pieni kosteikko.

Kohteen kuvaus: Paikka on leirintäalueena ja uimarantana, joten se on hyvin kulunut. Rantahiekasta niemen

eteläosasta löytyi yksi terävsärmäinen kvartsinsiru, myös mäen päältä, huoltorakennuksen luota löytyi yksi mahdollinen kvartsi-iskos. Mitään muuta merkkiä muinaisjännöksestä en paikalla havainnut.

Lisäksiä:

Kuhmo 2

Kuhmo
Korpisalmi
Kariniemi

Kohde: Esihistoriallinen asuinpaikka ?

Muinaisjäännösluokka (ehdotus): (III)

Muinaisjäännösluettelo numero: -

Peruskartta: 4413 05 KUHMO 1975

Peruskoordinaatit: x = 7113 57, y = 479 80, z = 168

Yhtenäiskoordinaatit: p = 7116 60, i = 625 94, k = 168

Suunta ja etäisyys kirkosta: 3,5 km itäkaakkoon.

Kylä: Korpisalmi

Alue: Tönölänsalmi

Tila: Kariniemi 73:36

Kiinteistötunnus: 290-405-0073-0036

Maanomistaja; maanomistajan osoite: Antti Arviitti Pääkkösen
oikeuden omistajat (Kuhmon Säästöpankki).

Aikaisemmat tiedot: -

Aikaisemmat löydöt: -

Inventointilöydöt: Epämääräinen kvartsi, ei otettu talteen.

Valokuvat: Kainuun Museo 2017:2, 3, ks. kuvaluettelo s.
ja valokuvat s.

Sijainti ja maaston kuvaus: Kohde sijaitsee Tönölänsalmen kaakkoispuolella, salmen ja Tönölänsalmen välissä, heti salmen yli johtavan tien itäpuolella olevan talon ympäristössä. Paikalla on pihanurmea ja peltoa. Talo oli autiona. Koilliseen, Tönölänsalmeen viettävä rinne on melko jyrkkä. Ranta on pensaikkoinen. Vesi oli inventointihetkellä korkealla.

Kohteen kuvaus: Talon lounaispuolella olevan ulkorakennuksen itäpuolisesta pellosta löytyi isketyn näköinen kvartsi sekä joitain palaneita kiviä. Mitään muuta merkkiä asuinpaikasta ei näkynyt ja vaikutti melko epävarmalta, onko paikalla muinaisjäännöstä.

Lisäyksiä:

Kuhmo 3

Kuhmo
Korpisalmi
Aho

Kohde: Esihistoriallinen asuinpaikka ?

Muinaisjäännösluokka (ehdotus): II/III

Muinaisjäännösluettelo numero: 62

Peruskartta: 4413 05 KUHMO 1975

Peruskoordinaatit: x = 7113 60, y = 479 41, z = 163

Yhtenäiskoordinaatit: p = 7116 06, i = 625 55, k = 163

Suunta ja etäisyys kirkosta: Itään 3,2 km

Kylä: Korpisalmi

Alue:

Tila: Aho 73:34, ranta valtionmaata.

Kiinteistötunnus: 290-405-0073-0034, 290-893

Maanomistaja; maanomistajan osoite: Kuhmon Säästöpankki,
Koulukatu 5, 88900 Kuhmo.

Aikaisemmat tiedot: -

Aikaisemmat löydöt: -

Inventointilöydöt: Muutama pieni kvartsi-iskos, ei otettu talteen.

Valokuvat: Kainuun Museo 2017:4, ks. kuvaluettelo s.
ja valokuvat s.

Sijainti ja maaston kuvaus: Kohde sijaitsee kahden niemen välissä olevassa hiekkarantaisessa poukamassa Lammasjärven etelärannalla, 0,3 km Tönölänsalmesta itään. Ympäristö on mäntymetsää, jossa aluskasvillisuutena on varpuja.

Kohteen kuvaus: Hiekkarannalla oli pieni hirsimökki. Rantahiekasta löytyi joitain pieniä, terävsärmäisiä kvartsinsiruja, muuta viitettä asuinpaikasta ei rannalla eikä myöskään lähiympäristössä näkynyt.

Lisäyksiä:

Kuhmo 4

Kuhmo
Korpisalmi
Koirisärkkä

Kohde: Kivikautinen asuinpaikka ?
Muinaisjäännösluokka (ehdotus): II
Muinaisjäännösluettelo numero: 32

Peruskartta: 4413 05 Kuhmo 1975
Peruskoordinaatit: x = 7114 24, y = 478 72, z = 162,5
Yhtenäiskoordinaatit: p = 7116 66, i = 624 82, k = 162,5
Suunta ja etäisyys kirkosta: 1,5 km itään.

Kylä: Korpisalmi

Alue:

Tila: Puistola 28:384

Kiinteistötunnus: 290-405-0028-0384

Maanomistaja; maanomistajan osoite: Määttä, Eelis Vihtori;
Sudenpolku 11, 88900 Kuhmo. Määttä, Eero Eemeli;
Levälahti, Mäntyranta, 88900 Kuhmo.

Aikaisemmat tiedot: Tark. 1980 Huurre ja Perkko.

Aikaisemmat löydöt: KM 20828:1, 2, kvartsia.

Inventointilöydöt: Kaksi kvartsia, ei otetto talteen.

Valokuvat: Kainuun Museo 2017:5, 125, ks. kuvaluettelo s.
ja valokuvat s.

Sijainti ja maaston kuvaus: Kohde sijaitsee Lammasjärven etelärannalla, 1,2 km Tönölänsalmesta länsiluoteeseen olevalla tylpällä niemellä. Ranta on kivetöntä hienoa hiekkaa. Lähellä niemen kärkeä on painanne, joka ainakin inventointihetkellä oli lammikkona. Lammikko on yhteydessä kaakossa olevaan Koirilampeen, sen erottaa järvestä vain kapea hiekkakannas. Lännessä maasto nousee tasaisesti kohti etelää, rinteeseen on rakennettu rivitalo, kaakossa on heti rannassa korkea ja kapea Koirisärkkä. Kasvillisuutena on mäntymetsää. Rannalle, hieman niemen kärjestä länteen on tehty kesämökki.

Kohteen kuvaus: Niemen nokan lähellä oli rantahiekassa näkyvissä pari kvartsi-iskosta. Kaakkoon mennessä ranta muuttui korkeaksi ja jyrkäksi, siellä ei ollut mitään merkkiä asuinpaikasta. Lännessä hiekkaranta jatkui matalana, mutta sielläkään ei näkynyt viitteitä muinaisjännöksestä. Sen sijaan koillisesta rivitalolle johtavalla polulla noin 100 m päässä rannasta oli joitain palaneelta vaikuttavia kiviä, hiiltä tms. ei kuitenkaan näkynyt edes paikkaa hieman kaiveltaessa.

Lisäyksiä:

Kuhmo 5

Kuhmo
Korpisalmi
Annanniemi

Kohde: Esihistoriallinen asuinpaikka.
Muinaisjäännösluokka (ehdotus): II/III
Muinaisjäännösluettelo numero: 63

Peruskartta: 4413 05 KUHMO 1975
Peruskoordinaatit: $x = 7114\ 69$, $y = 478\ 26$, $z = 165$
Yhtenäiskoordinaatit: $p = 7117\ 11$, $i = 624\ 35$, $k = 165$
Suunta ja etäisyys kirkosta: Itäkaakkoon 2 km.

Kylä: Korpisalmi

Alue:

Tila: Ikola 25:90

Kiinteistötunnus: 290-405-0025-0090

Maanomistaja; maanomistajan osoite: Kuhmon seurakunta; Kirkkotie 6 - 8, 88900 Kuhmo.

Aikaisemmat tiedot: -

Aikaisemmat löydöt: -

Inventointilöydöt: KM 23953, kvartsia.

Valokuvat: Kainuun Museo 2017:6, ks. kuvaluettelo s. ja valokuvat s.

Sijainti ja maaston kuvaus: Kohde sijaitse Lammassaaren etelärannalla, Kontiolansalmen eteläpuolella, Annankujan itäpäässä olevalla niemellä. Niemi on korkeahko, se kasvaa mäntymetsää ja aluskasvillisuutena varpuja, niemen erottaa mantereesta kapeahko, soistunut kohta. Niemen eteläranta on ilmeisesti kaivettu pois sorana, nyt sinne on tehty venesatama ja autojen pysäköintipaikka.

Kohteen kuvaus: Niemen länsipäässä, parinkymmenen metrin päässä rannasta oli maassa muutama kvartsi-iskos. Korkealla olleen vedenpinnan vuoksi varsinaisen vesirajan tarkastaminen oli vaikeaa. Ylempänä rin-

teessä, pysäköintipaikan maanleikkauksessa oli palanut kivi ja hiekkaa kaiveltaessa samasta kohdasta löytyi vielä kvarsi-iskos, muuten profiilissa ei näkynyt mitään muinaisjäännökseen viittaavaa.

Niemellä oli lisäksi ilmeisiä sodan aikaisia varustuksia, juoksuhaudan pätkiä ja pari kuoppaa.

Lisäyksiä:

Kuhmo 6

Kuhmo
Korpisalmi
Seljänne

Kohde: Mahdollinen asuinpaikka.

Muinaisjäännösluokka (ehdotus): -

Muinaisjäännösluettelo numero: -

Peruskartta: 4413 05 KUHMO 1975

Peruskoordinaatit: $x = 7115\ 48$, $y = 473\ 76$, $z = 165$

Yhtenäiskoordinaatit: $p = 7115\ 68$, $i = 619\ 82$, $k = 165$

Suunta ja etäisyys kirkosta: Länsiluoteeseen 2,8 km.

Kylä: Korpisalmi

Alue: Akonlahti

Tila: Seljänne

Kiinteistötunnus: 290-405-0024-0074

Maanomistaja; maanomistajan osoite: Kuhmon kaupunki

Aikaisemmat tiedot: -

Aikaisemmat löydöt: -

Inventointilöydöt: -

Valokuvat: -

Sijainti ja maaston kuvaus: Kohde sijaitsee Lammasjärven Akonlahden luonasnurkassa. Maasto paikalla viettää rantaa kohti, kasvillisuus on hyvin tiheää paitsi länsirannalla, jossa on kesähuvila.

Kohteen kuvaus: Paikka inventoitiin, koska sinne oli tekeillä rakennuskaava. Tiheän kasvillisuuden ja korkealla olleen vedenpinnan vuoksi havaintojen teko oli hyvin

6

vaikeaa. Lähellä rantaa oli sähkölinja, jonka kohdalla maanpinta oli hieman rikki. Siellä oli maassa joitain särmikkäitä kvartseja, ei kuitenkaan mitään selviä iskoksia. Ympäristönkin puolesta vaikutti ilmeiseltä, että paikalla ei sijaitse muinaisjäännöistä.

Lisäyksiä:

Kuhmo 7

Kuhmo

Katerma

Anttilanniemi 1

Kohde: Kivikautinen asuinpaikka ?

Rautakautinen asuinpaikka

Muinaisjäännösluokka (ehdotus): II

Muinaisjäännösluettelo numero: 54

Peruskartta: 4411 11 KATERMA 1974

Peruskoordinaatit: $x = 7113\ 68$, $y = 451\ 28$, $z = 170$

Yhtenäiskoordinaatit: $p = 7114\ 44$, $i = 597\ 44$, $k = 170$

Suunta ja etäisyys kirkosta: Länteen 25 km.

Kylä: Katerma

Alue:

Tila: Anttila 86:4

Kiinteistötunnus: 290-404-0086-0004

Maanomistaja; maanomistajan osoite: Mustonen, Valte Pekka;
Anttila, 88820 Katerma ja Mustonen, Kaarlo Johannes;
Suvela, 88820 Katerma.

Aikaisemmat tiedot: -

Aikaisemmat löydöt: KM 23558:3, pallonuija.

Inventointilöydöt: Kaksi kvartsi-iskosta paikalle johtavalta tieltä, ei otettu talteen.

Valokuvat: Kainuun Museo 2017:53, 54, 126, 127, ks. kuvaluettelo s. ja valokuvat s.

Sijainti ja maaston kuvaus: Kohde sijaitsee 2,8 km pohjoiskoilliseen Katerman voimalaitoksesta, Ontojärven länsiosaan pistävän Anttilanniemen keskiosassa olevan sorakumpareen kaakkoisrinteessä. Paikkaa rajoituu lounaassa suohon, muuten ympäristö on kuivaa mäntykangasta. Koillisessa, arviolta 200 m päässä on kettutarha.

2/2

Kohteen kuvaus: Paikalla on kaksi sorakuoppaa, joista eteläisemmästä on löytynyt pallonuija. Tämän sorakuopan pohjoisreunalla oli halkaisjaltaan 3,5 metrinen ja 0,3 - 0,5 m syvyinen kuoppa, josta turpeen alta tuli näkyviin palaneita kiviä ja hiiltä. Kuoppaa ei kaiveltu sen enempää. Muuten hiekkakuopan profiilissa ei näkynyt mitään asuinpaikkaan viittaavaa, ei myöskään hiekkakuopan lähiympäristöön tehdyissä lukuississa koekuopissa. Sorakuopalle johtavalta tieltä, 0,3 km kuopasta eteläkaakkoon löytyi kaksi terävsärmäistä kvartsinsirua. Ne olivat mahdollisesti pudonneet kuopalta tuodusta sorakuormasta.

Lisäyksiä: Helena Taskinen tutki kuopan pohjoisreunassa olleen painanteen kesällä 1987. Siinä olleesta hielestä saatiin radiohiiliajoitus 1480 \pm 80 (Hel-2537).

Kuhmo 8

Kuhmo
Katerma
Anttila

Kohde: Kivikautinen asuinpaikka.
Muinaisjäännösluokka (ehdotus): II
Muinaisjäännösluettelo numero: 1

Peruskartta: 4411 11 Katerma 1974

Peruskoordinaatit: $x = 7112\ 97$ (länsipää), $7112\ 76$ (itäpää),
 $y = 451\ 73$ (länsipää), $452\ 46$ (itäpää), $z = 159 -$
 163

Yhtenäiskoordinaatit: $p = 7114\ 14$ (länsipää), $7113\ 96$ (itä-
pää), $i = 597\ 96$ (länsipää), $598\ 68$ (itäpää),
 $k = 159 - 163$

Suunta ja etäisyys kirkosta: Länteen 22,7 km.

Kylä: Katerma

Alue: Ontojärvi

Tila: Anttila 86:4

Kiinteistötunnus: 290-404-0084-0004

Maanomistaja; maanomistajan osoite: Mustonen, Valte Pekka;
Anttila, 88820 Katerma ja Mustonen, Kaarlo Johannes;
Suvela, 88820 Katerma.

Aikaisemmat tiedot: Anja Sarvas tark 1971.

Aikaisemmat löydöt: KM 11068:1, 2; 23558:1, 2, kiviesineitä

Inventointilöydöt: 23954, kvartsi.

Valokuvat: Kainuun Museo 2017:55, 56, 128, 129, ks. kuvaluet-
telo s. ja valokuvat s.

Sijainti ja maaston kuvaus: Kohde sijaitsee Katerman voima-
laitoksesta 2,6 km koilliseen, Ontojärven länsiran-
nalla olevan Anttilanniemen itäpään etelärannalla,
Paskolahdesta itään. Rantaan loivasti laskevaa maas-
toa, joka kasvaa itäpäässä havumetsää, lännessä on
avointa peltoa. Ranta on suurimmaksi osaksi kivik-
koinen. Anttilanniemen eteläpuolella on Anttilan-
salmi, josta kulkee vesireitti Sotkamoon.

8

Kohteen kuvaus: Rannassa, kivien väleissä oli paikoin runsaastikin kvartssia noin 0,7 km matkalla. Sen sijaan ylempänä rinteessä olevista pelloista ei löytynyt mitään asuinpaikkaan viittaavaa. Ainoa poikkeus oli talon ja rannan välinen pelto, jossa oli kvartssia. Myöskään talon pihassa olleessa kasvimaassa, josta on aikaisemmin löytynyt taltan katkelma, ei nyt näkynyt mitään. Rannassa, hieman talosta länteen on kuonaa ja rautamalmia, talonväen mukaan paikalla on sijainnut paja.

Lisäyksiä:

Kuhmo 9

Kuhmo
Katerma
Mustola

Kohde: Kivikautinen asuinpaikka.
Muinaisjäännösluokka (ehdotus): II
Muinaisjäännösluettelo numero: 51

Peruskartta: 4411 11 KATERMA 1974
Peruskoordinaatit: $x = 7112\ 48$, $y = 450\ 79$, $z = 160$
Yhtenäiskoordinaatit: $p = 7113\ 60$, $i = 596\ 98$, $k = 160$
Suunta ja etäisyys kirkosta: Länteen noin 25 km.

Kylä: Katerma

Alue:

Tila: Mustola 17:25, Rantala 17:1

Kiinteistötunnus: 290-404-0017-0025; 290-404-0017-0001

Maanomistaja; maanomistajan osoite: Mustola: Mustonen Armas
Viljami ja Nuutti Aukusti; Mustola, 88820 Katerma

Aikaisemmat tiedot: Tark. Huurre 1986.

Aikaisemmat löydöt: 23203, 23259, 23563, kiviesineitä,
kvartssia.

Inventointilöydöt: 23955:1 - 5, kvartssia.

Valokuvat: Kainuun Museo 1799:12 - 20, 2017:43, 130, ks.
kuvaluettelo s. ja valokuvat s.

Sijainti ja maaston kuvaus: Kohde sijaitsee Katerman voimalaitoksesta 1,3 km pohjoiskoilliseen olevalla Nurmi-
niemellä. Paikka on melko lähellä Sotkamon reittiin
kuuluvan Ontojoen niskaa. Niemi on miltei kokonaan
raivattu pelloksi, Mustolan talo sijaitsee niemen
etelä - kaakkoisosassa. Lähellä niemen koillisnurk-
kaa on vanha sorakuoppa. Sorakuoppa kuuluu Rantalan
tilaan, muuten niemi kuuluu Mustolaan. Ranta on ki-
vikkoinen muualla paitsi talon eteläpuolella, jossa
on hiekkaranta ja venelaituri. Mahdollisesti kivet
on raivattu tästä kohdasta pois.

3

Kohteen kuvaus: Talon eteläpuolen hiekkarannalla oli jonkin verran kvartssia. Rantakivien joukossa etelärannalla oli palaneelta vaikuttavia kiviä. Noin 100 m talosta luonaaseen, pellon reunassa oli pienehkö kumpare, kynnä. Sen kohdalta länteen, niemen tyveen asti oli rantakivien joukossa kvartssia. Rannassa kynnään länsipuolella oli myös runsaasti kuonaa. Talon isäntä Nuutti Mustonen ei tiennut mistä kuona oli peräisin, paikalla ei hänen tietääkseen ole sijainnut esimerkiksi pajaa.

Edellä mainitun kynnään läheltä on löytynyt aikaisemmin kiviesineitä. Pellon reuna leikkasi kynnään kahtia ja pellon muokkaus oli madaltanut pellon puoleista pohjoisosaa huomattavasti. Paikalla ei näkynyt muuta asuinpaikkaan viittaavaa kuin yksi kvartsinpala kynnään profiilissa. Maaperä paikalla oli soraa, peltomultaa oli melko ohut kerros. Kauempana niemessä peltojen multakerros oli melko paksu ja sen alla oli hyvin hienoa hiekkää. Talon luoteispuolinen pelto oli juuri kynnetty. Siellä multa oli savista, alla oli joko hienoa hiekkää tai savea, pellosta löytyi kuitenkin kolme kvartsi-iskosta.

Vanhan sorakuopan rannan puoleisessa leikkauksessa oli turpeen alla ehkä parin sentin paksuinen hieman punertava hiekkakerros. Tästä kerroksesta löytyi yksi kvartsi-iskos. Myös jyrkän rantatöyrään alta rantakivikosta löytyi tästä kohdasta pari iskosta.

Lisäyksiä:

Kuhmo 10

Kuhmo
Katerma
Niskala

Kohde: Kivikautinen asuinpaikka.

Muinaisjäännösluokka (ehdotus): II (II/III)

Muinaisjäännösluettelo numero: 63

Peruskartta: 4411 11 KATERMA 1974

Peruskoordinaatit: x = 7112 22, y = 450 36, z = 160

Yhtenäiskoordinaatit: p = 7113 32, i = 596 58, k = 160

Suunta ja etäisyys kirkosta: Länteen 26 km.

Kylä: Katerma

Alue: Ontojärvi

Tila: Niskala 17:33

Kiinteistötunnus: 290-404-0017-0033

Maanomistaja; maanomistajan osoite: Niskala, Reino Juhani;
Niskala, 88820 Katerma.

Aikaisemmat tiedot: -

Aikaisemmat löydöt: -

Inventointilöydöt: KM 23953:1, 2, hioimen katkelma, kvartsia.

Valokuvat: Kainuun Museo 2017:24, 25, 113, 131, 132, ks. ku-
valuettelo s. ja valokuvat s.

Sijainti ja maaston kuvaus: Kohde sijaitsee Heinälahden tien itäpuolisessa osassa Piiraalanlahden pohjukkaa, Ontojärven länsiosassa, 1,1 km Katerman voimalaitoksesta pohjoiskoilliseen. Kartasta päätellen lienee Piiraalanlahden lounaisnurkasta aikaisemmin lähtenyt toinen Ontojärven lasku-uomista Sotkamoon. Ranta kasvaa heinää, pensaikkoa ja koivua. Se on suurimaksi osaksi hienoa hiekkaa, pohjoisosassa paikoin miltei savea, parissa kohdassa rantaa on myös kivikkoa.

Lahden pohjukan eteläpäässä olevan pienen lahdelman, ilmeisesti entisen lasku-uoman ja sen ylittävän tiepenkereen eteläpuolella on ranta kivikkoinen, ja myös voimakkaammin viettävä. Täällä kasvoi mäntymetsää, aluskasvillisuutena oli puolukkaa, varpuja ja suopursuja.

Kohteen kuvaus: Lahden pohjukan eteläosassa, kohdassa jossa rantaan tulee tie, on rantahiekassa ilmeisesti kahden tulisijan jäännökset. Niistä pohjoiseen on rantakivikkoa, jonka pohjoispuolella on vielä yhden tulisijan jäännökset. Lisäksi rannalla on hajallaan palanutta kiveä sekä jonkin verran kvartsi-iskoksia. Myös lahden pohjoispäässä oli muutamia kvartseja.

Tiepenkereen eteläpuolella oli rantakivien joukossa noin 100 m matkalla palanutta kiveä sekä useita selviä nuotionpohjia. Ainoa esihistoriaan viittaava löytö tältä alueelta oli läheltä tiepengertä löytenyt hiomen katkelma.

Lisäyksiä:

Kuhmo 11

Kuhmo
Katerma
Pajasaari

Kohde: Esihistoriallinen asuinpaikka.

Muinaisjäännösluokka (ehdotus): II

Muinaisjäännösluettelo numero: 52

Peruskartta: 4411 11 KATERMA 1974

Peruskoordinaatit: $x = 7112\ 12$, $y = 451\ 04$, $z = 160 - 162,5$

Yhtenäiskoordinaatit: $p = 7113\ 25$, $i = 597\ 30$, $k = 160 - 162,5$

Suunta ja etäisyys kirkosta: Lanteen noin 25 km.

Kylä: Katerma

Alue: Ontojärvi

Tila: Piiraala 158:2

Kiinteistötunnus: 290-404-0158-0002

Maanomistaja; maanomistajan osoite: Kajaani OY, Tihisenniemi
(PL 186, 87101) Kajaani

Aikaisemmat tiedot: H. Taskinen, kaivaus 1986.

Aikaisemmat löydöt: KM 23204, 23205, 23260, 23391:1 - 357,
Kiviesineitä, kampa- ja asbestikeramiikkaa, kvart-
sia, kuonaa ym.

Inventointilöydöt: KM 23957:1 - 6, kvartsia.

Valokuvat: Kainuun Museo 1799:17 - 20, 2017:36 - 42, 134 -
138, ks. kuvaluettelo s. ja valokuvat s.

Sijainti ja maaston kuvaus: Kohde on Ontojärven länsiosassa, Katerman voimalaitoksesta 2 km itäkoilliseen, lähellä Sotkeroon johtavan Ontojoen niskaa sijaitseva, noin 0,7 x 0,3 km suuruinen saari, joka on keskiosastaan nykyään vain noin 40 m levyinen.

Aiemmin saari on ollut huomattavasti suurempi, säännöstely on syönyt saaren koillisosasta noin 0,2 x 0,4 km suuruisen alueen niin, että entisestä pohjoiskärjestä on korkean veden aikana näkyvissä vain

11/2

kaksi pientä karia ja itäisimmästä osasta pieni hiekkasärkkä. Saaren itäkärkenä on nykyään vesijätön erottama, pientä mäntyä kasvava, säännöstelyn pahoin syömään hiekkasärkkä. Mainittakoon, että matalan veden aikaan mantereelta pääsee kuivin jaloin Pajasaareen. Vesireitti Sotkamoon kulkee Pajasaaren edustalta.

Saari kasvaa mäntymetsää, aluskasvillisuutena on korkeahkossa pohjoisosassa mustikkaa ja puolukkaa, matalammassa kaakkoisosassa myös suopursua. Lounaisranta ja varsinkin luoteiskärki ovat soistuneita ja siellä kasvaa koivua ja pensaikkaa. Itä - koillisrannan eteläosassa on leveähkö alue vesijättömaata. Maaperä on koko alueella hienoa hiekkaa, jossa on vain paikoin kiviä, siksi rannat ovat myös voimakkaasti säännöstelyn kuluttamia.

Saaren kaakkoispäässä on sijainnut veneidenkorjaustelakka, siellä on rakennuksenpohjia ja kaikenlaista romua varsinkin rannan keskivaiheilla, jossa oli myös jonkinlaista laiturikiveystä. Tästä jonkin matkaa lounaaseen oli ilmeisesti veneiden nostossa käytetyt, veteen menevät kiskot. Saaren pohjoisosassa, lähellä korkeinta kohtaa on vanha sorakuoppa.

Kohteen kuvaus: Inventoinnissa yritettiin selvittää vain, millä kohdilla saaren rannoilla esiintyy asuinpaikkaan viittaavia jälkiä. Siihen oli matalalla olevan vedenpinnan ansiosta mainiot edellytykset. Saaren sisäosien kohdalla viitataan Helena Taskisen kaivauskertomukseen alkaen vuodesta 1986.

Edellämainituista, saaren pohjoisosana olleista kareista eteläisemmän itäosassa oli kivien joukossa palaneelta vaikuttavia kiviä ja myös ilmeisiä nuotionpohjia. Sen kaakkoiskärjen hiekassa oli joitain kvartsi-iskoksia.

Idässä tuhoutuneesta osasta näkyviin näkyviin jääneellä hiekkasärkällä oli hiekan joukossa pienhköä kiveä, joista osa palaneelta vaikuttavia sekä jonkin verran kvartssia. Paikka oli täysin veden sotkema. Kvartseja ja palanutta kiveä oli siellä täällä nykyisen Pajasaaren itäkärkenä olevaan hiekkasärkään asti. Tämän särkän itärannalla on runsaasti palanutta kiveä ja eteläpäässä myös kvartssia, sen sijaan särkän sortuvissa reunoissa tai sinne tehdyissä koekuopissa ei näkynyt mitään asuinpaikkaan viittaavaa.

Itäkärkenä olevan särkän ja saaren välisen vesijätön itäosan rannassa löytöjä oli niukasti, mutta varsinaisen saaren kaakkoisrantaan kohti ne lisääntyivät. Varsinkin kaakkoisrannan keskivaiheilla oli erittäin paljon kvartssia rantatörmästä lähtien noin 10 m järvelle päin. Lounaaseen mentäessä kaakkoisrannan löydöt vähenivät, varsinkin veteen menevien kiskojen kohdalla löytöjä oli niukalti.

Eteläkärjen vaiheilla oli rantahiekassa useita nuotionpohjia, mutta ei kovinkaan paljon kvartssia. Länsi - lounaisrannan eteläosa oli niukkaloyttöistä kunnes maasto muuttui koivua kasvavasta suosta mäntymetsäksi. Sen jälkeen kvartssia ja palanutta kiveä oli pienin katkoksien koko rannan matkan lähelle länsikärkeä. Varsinkin hieman saaren kapeimman kohdan eteläpuolella oli useita nuotionpohjia rantahiekassa. Tässä kohdassa näkyi kulttuurimaata ja palanutta kiveä myös korkeahkossa rantatörmässä. Matalan ja soisen länsikärjen rannat olivat löydöttömiä, tosin länsikärjenkin edustalla oli yksi nuotinpohjakiveys.

Saaren pohjoispäässä olevan nystyrän länsipuolella oli palanutta kiveä ja kvartssia erityisesti noin 2 - 10 m päässä nykyisestä rantatörmästä järvelle päin.

Itse nystyrän kohta oli löydötön mutta sen kaakkoispuolella oli jälleen nuotionpohjia, palanutta kiveä sekä paljon kvartssia, Löydöt vähenivät kapeimman kohdan kaakkoispuolella ja loppuivat kokonaan ennen vesijättömaata.

Lisäksi: Helena Taskisella on inventoinnin jälkeen ollut saarella kaivauksia v. 1987 ja 1988.

Kuhmo 12

Kuhmo
Katerma
Karjalanlahti

Kohde: Kivikautinen asuinpaikka.
Muinaisjäännösluokka (ehdotus): II
Muinaisjäännösluettelo numero: 65

Peruskartta: 4411 11 KATERMA 1974
Peruskoordinaatit: x = 7111 30, y = 453 42, z = 159
Yhtenäiskoordinaatit: p = 7112 50, i = 598 70, k = 159
Suunta ja etäisyys kirkosta: Länsilounaaseen 24 km.

Kylä: Katerma

Alue: Ontojärvi

Tila: Valtionmaa; Vasikkaniemi 107.

Kiinteistötunnus: 290-893; 290-404-0107-0000

Maanomistaja; maanomistajan osoite: Metsähallinnon Kuhmon
hoitoalue; Kontiokatu 5, 88900 Kuhmo. Pääkkönen,
Eino ja Aino Katri; Raplatie 2 as 2, 88900 Kuhmo
1989 e. RÖNKKÄINEN ELVI, HANIKKALANMÄKI, 54 88900 KUHMO
Puh. 986 - 520 856

Aikaisemmat tiedot: -

Aikaisemmat löydöt: -

Inventointilöydöt: KM 23958:1 - 4, kivitaltta, kvartsia, pa-
lanutta luuta.

Valokuvat: Kainuun Museo 2017:7, 8, 13, 15, 16, 120, 123,
140, 141, 146, 148, ks. kuvaluettelo s. ja
valokuvat s.

Sijainti ja maaston kuvaus: Kohde sijaitsee Ontojärven
länsiosassa, Katerman voimalaitoksesta 2,3 km itään,
Ontojoen niskassa olevan Karjalanlahden rannalla,
vastapäätä Karjalanlahden taloa. Karjalanlahden
talon pohjoispuolella on lahden kaakkoisnurkka, jo-
hon laskee kaakosta oja. Lahden kaakkoisnurkan yli
ojan suussa kulkee Järvelään menevä tie. Ojan suun
luoteispuolella maasto on suoperäistä, se kasvaa
pientä mäntyä ja lehtipuuta sekä suopursua. Lahden
rantaa luoteeseen mentäessä maasto muuttuu kuivaksi

mäntymetsäksi. Maaperä on miltei kivetöntä hiekkaa, ranta veden syömä ja matala. Ojasta noin 200 m luoteeseen ranta muuttuu vesirajassa kivikkoiseksi ja sen takana on melko jyrkästi nouseva rantatörmä.

Kohteen kuvaus: Heti ojan suun pohjoispuolella oli rantahiekassa siellä täällä joitain kartsii-iskoksia. Ojan suusta noin 100 m luoteeseen oli vesirajassa paljon kvartseja ja palanutta kiveä, lisäksi rantahiekasta löytyi tasataltta. Löytöjä oli runsaasti noin 70 m matkalla. Sen sijaan vajaan metrin korkuisessa rantatörmässä ei voinut havaita merkkiäkään asuinpaikasta. Löydöt rantahiekasta loppuivat, kun ranta muuttui kivikkoiseksi ja jyrkemmäksi.

Lisäyksiä:

Kuhmo 13

Kuhmo
Katerma
Eko-Kala

Kohde: Kivikautinen asuinpaikka?

Muinaisjäännösluokka (ehdotus): II (II/III)

Muinaisjäännösluettelo numero: 66

Peruskartta: 4411 11 KATERMA 1974

Peruskoordinaatit: x = 7111 53, y = 452 18, z = 160

Yhtenäiskoordinaatit: p = 7112 53, i = 598 46, k = 160

Suunta ja etäisyys kirkosta: Länsilounaaseen 24,1 km.

Kylä: Katerma

Alue: Ontojärvi

Tila: Valtionmaa; Vasikkaniemi 107.

Kiinteistötunnus: 290-893; 290-404-0107-0000.

Maanomistaja; maanomistajan osoite: Metsähallinnon Kuhmon hoitoalue; Kontiokatu 25, 88900 Kuhmo. Pääkkönen, Eino ja Aino Katri; Raplatie 2 as 2, 88900 Kuhmo.

*1989: RONTAINEN ELVI, HANKARANNANTY. 54 88900 KUHMO
Puh 088-520576*

Aikaisemmat tiedot: -

Aikaisemmat löydöt: -

Inventointilöydöt: Kvartsia, ei otettu talteen.

Valokuvat: Kainuun Museo 2017:13, 15, 16, 119, 122, 146, 148, 150, ks. kuvaluettelo s. ja valokuvat s.

Sijainti ja maaston kuvaus: Kohde sijaitsee Ontojärven länsiosassa, Katerman voimalaitoksesta 2,1 km itäkoilliseen, Ontojoen niskan kaakkoispuolella, Karjalanlahden itä - koillisrannalla olevan kalanviljelylaitoksen kohdalla. Karjalanlahden itärannan jakaa kahten osaa matala suoalue ja idästä tuleva puro. Rannassa, suon kaakkoispuolella on kalanviljelylaitoksen aaltopeltihalli ja laiturit, myös ylempänä mäellä on laitokseen kuuluva rakennus. Maaperä on hienoa hiekkaa, ranta on matala ja kivikkoinen, maa sen takana on pienellä alueella puron lähellä tasaista, mutta

muuttuu kaakkoon mentaessa melko jyrkäksi. Rannassa on matalahko veden syövä töyräs. Kasvillisuutena on mäntymetsää.

Kohteen kuvaus: Suon kaakkoispuolelta, aaltopeltihallin kohdalta löytyi hiekasta jonkin verran kvartsi-iskoksia. Paikka oli melko kulunut. Rantahiekassa ei näyttänyt olevan löytöjä.

Lisäyksiä:

Kuhmo 14

Kuhmo

Katerma

Vasikkaniemi SW

Kohde: Esihistoriallinen asuinpaikka.

Muinaisjäännösluokka (ehdotus): II

Muinaisjäännösluettelo numero: 53

Peruskartta: 4411 11 KATERMA 1974

Peruskoordinaatit: x = 7111 65 (kaakkoispää), 7111 93 (luoteispää), y = 452 15 (kaakkoispää), 451 54 (luoteispää), z = 159 - 163.

Yhtenäiskoordinaatit: p = 7112 84 (kaakkoispää), 7113 10 (luoteispää), i = 598 40 (kaakkoispää), 597 75 (luoteispää), k = 159 - 163.

Suunta ja etäisyys kirkosta: Länsiluoteeseen 24,5 km.

Kylä: Katerma

Alue: Ontojärvi

Tila: Vasikkaniemi 107; valtionmaa; Anttila 86:4.

Kiinteistötunnus: 290-404-0107-0000; 290-893;
290-404-0086-0004

Maanomistaja; maanomistajan osoite: Pääkkönen, Eino ja Aino Katri; Raplatie 2 as 2, 88900 Kuhmo. Metsähallinnon Kuhmon hoitoalue; Kontiokatu 25, 88900 Kuhmo. Mustonen, Valte Pekka; Anttila, 88820 Katerma ja Mustonen, Kaarlo Johannes; Suvela, 88820 Katerma.

1989: ELVI RONKAINEN
HAKKA RANNANTIE 54
88900 KUHMO
PUH. 986-520556

Aikaisemmat tiedot: -

Aikaisemmat löydöt: KM 23560:1 - 3, kirves, reikäkiven puolikas, palanutta luuta.

Inventointilöydöt: KM 23959:1 - 39, kiviesineen katkelma, asbestikeramiikkaa, kuonaa, kvartssia.

Valokuvat: Kainuun Museo 2017:9 - 17, 119, 122, 139, 140, 142 - 150, ks. kuvaluettelo s. ja valokuvat s.

14/2

Sijainti ja maaston kuvaus: Kohde sijaitsee Vasikkaniemellä, Ontojärven länsiosassa, 2 km itäkoilliseen Katerman voimalaitoksesta, Ontojoen niskalla olevan Karjalanlahden koillisrannan pohjoisessa.

Vasikkaniemen ^{niemi} itäkärki on säännöstelyn tuhoama, siitä on jäljellä vain pieni hiekkasaari runsaan 200 m päässä nykyisestä niemenkärjestä. Niemen nykyinen kärki on matala, ja se kasvaa hieman suoperäistä havumetsää. Siitä runsaat 100 m itäkaakkoon sijaitsee Vasikkanieman talo. Talo näytti olevan vain kesäkäytössä, sen pellot olivat kuitenkin viljelyksessä.

Vasikkaniemen talosta kaakkoon mentäessä rannassa on melko korkea, veden syövä töyräs lähes 350 m matkalla. Töyrään päällä kasvaa mäntymetsää. Tästä edelleen kaakkoon ranta on jälleen melko matala noin 200 m matkan, kunnes runsaan 600 m päässä niemen kärjestä on Karjalanlahden koillisrannan kahteen osaan jakava suo ja puro. Noin 100 m ennen puroa, kohdassa, jossa suo muuttuu mäntykankaaksi, on rantaan tehty kesämökki.

Maaperä on koko alueella hienoa hiekkaa. Ranta on hyvin matala. Kivikkoa rannalla on vain parissa paikassa, Vasikkaniemen talon kohdalle kiviä oli myös tuotu rannan suojaksi syöpymistä vastaan.

Kohteen kuvaus: Kohteen kaakkoispäässä, kesämökistä luoteeseen oli rannassa noin 80 m matkalla kvartssia, palanutta kiveä sekä nuotionsijoja. Tätä seurasi niukkalöytöisempi kohta, kunnes arviolta 150 m päässä mökistä, kohdassa, jossa rantatörmä muuttuu korkeammaksi, oli törmän juurella rantahiekassa noin 4 x 2 m alalla hyvin runsaasti palanutta kiveä, kvartssia ja rautakuonaa. Kuonaa oli näkyvissä myös veden kulltamassa rantatörmässä. Noin 2 m päähän ranta

törmän taakse tehdyssä koekuopassa oli noin 10 cm paksun turpeen alla hiilikerros, punaista hiekkaa ja kuonaa.

Rantahiekassa, kuonan löytöpaikasta luoteeseen oli kvartssia ja palanutta kiveä koko matkan Vasikkaniemen talon edestalla olevan kivikon eteläpuolelle saakka. Kesämökin ja talon puolivälin paikkeilla oli palanutta kiveä yhtenäisenä alueena noin 20 m matkalla. Noin 100 m talosta kaakkoon oli rantahiekassa myös muutama rautakuonan pala. Kvartssia ja palanutta kiveä oli näkyvissä siellä täällä rantatörmässäkin. Törmän taa tehdyissä koekuopissa oli hiekka melko puhtaan näköistä, ainoat merkit asuinpaikasta olivat noin 20 m kuonan löytöpaikasta luoteeseen ja Vasikkaniemen talosta 100 m kaakkoon löytyneet kvartsi-iskokset.

Vasikkaniemen talon edustan kivikossa löytöjä oli vähän niukemmalti, sen pohjoispäässä oli kuitenkin pari nuotionpohjaa. Myös talon koillispuolella olevasta perunapellosta, noin 70 m rannasta löytyi pari kvartsi-iskosta.

Talon edustan kivikosta noin 20 m pohjoiseen oli rantahiekassa jälleen enemmän kvartssia. Löytöalue jatkui lähelle nykyistä niemenkärkeä, jonka edusta oli löydötön. Niemenkärjestä itään, säännöstelyn tuhoamalla entisellä rannalla oli taas näkyvissä vähän kvartssia suunnilleen nykyisen ja alkuperäisen niemenkärjen puoliväliin saakka. Kohdassa, jossa kvartsit näyttivät loppuvan, oli hiekassa pieniksi muruiksi hajonnutta asbestikeramiikkaa. Hiekassa oli tällä kohdalla myös pieniä hiilenpaloja.

Lisäyksiä:

Kuhmo 15

Kuhmo
Katerma
Vasikkaniemi W

Kohde: Kivikautinen asuinpaikka ?
Muinaisjäännösluokka (ehdotus): II/III
Muinaisjäännösluettelo numero: 67

Peruskartta: 4411 11 KATERMA 1974
Peruskoordinaatit: x = 7112 12, y = 451 50, z = 159
Yhtenäiskoordinaatit: p = 7113 28, i = 597 74, k = 159
Suunta ja etäisyys kirkosta: Länteen 24,8 km.

Kylä: Katerma
Alue: Ontojärvi
Tila: Anttila 86:4
Kiinteistötunnus: 290-404-0086-0004
Maanomistaja; maanomistajan osoite: Mustonen, Valte Pekka;
Anttila, 88820 Katerma ja Mustonen, Kaarlo Johannes;
Suvela, 88820 Katerma.

Aikaisemmat tiedot: -
Aikaisemmat löydöt: KM 23914, hioin.
Inventointilöydöt: KM 23960:1, 2, kvartsia.
Valokuvat: Kainuun Museo 2017:119, 121, 139, ks. kuvaluettelo
s. ja valokuvat s.

Sijainti ja maaston kuvaus: Kohde on Ontojärven länsiosassa, Katerman voimalaitoksesta 1,7 km koilliseen, Karjalalahden suulla oleva, pientä mäntyä kasvava, sortuvatörmäinen, arviolta 90 x 20 m kokoinen hiekkäsärkkä. Se on aikaisemmin ollut Vasikkaniemen länsikärki ja reitti Ontojoelle on kulkenut sen ja Pajasaaren välisestä kapeasta salmesta. Nykyisestä länsikärjestä särkän erottaa yli 200 m levyinen, säännöstelyn tuhoama alue, joka on korkean veden aikana veden peitossa. Maaperä on koko alueella hienoa hiekkää. Säännöstely tuhoaa vähitellen paikan kokonaan.

Kohteen kuvaus: Särkän pohjoispäästä löytyi muutama kvartsi-iskos. Myös länsirannalla oli jonkin verran kvartssia, mutta se oli pyöristynyttä ja epämääräisen näköistä. Hiekkasärkän sortuvissa reunoissa ei näkynyt mitään merkkiä asuinpaikasta, ei myöskään särkkään tehdyissä koekuopissa. Aikaisemmin on ehkä 100 m särkän itäpuolelta löytynyt hion KM 23914, nyt siellä ei näkynyt mitään merkkiä muinaisjäännöksestä.

Lisäyksiä:

Kuhmo 16

Kuhmo

Katerma

Vasikkaniemi N

Kohde: Kivikautinen asuinpaikka?

Muinaisjäännösluokka (ehdotus): II/III

Muinaisjäännösluettelo numero: 68

Peruskartta: 4411 11 KATERMA 1974

Peruskoordinaatit: x = 7112 15 (länsipää), 7112 24 (itäpää),
y = 451 87 (länsipää), 452 10 (itäpää), z = 159

Yhtenäiskoordinaatit: p = 7113 32 (länsipää), 7113 42
(itäpää), i = 598 11 (länsipää), 598 32 (länsipää),
k = 159

Suunta ja etäisyys kirkosta: Länteen 24,4 km.

Kylä: Katerma

Alue: Ontojärvi

Tila: Vasikkaniemi 107

Kiinteistötunnus: 290-404-0107-0000

Maanomistaja; maanomistajan osoite: Pääkkönen, Eino ja Aino

~~Katri; Raplatie 2 as 2, 88900 Kuhmo.~~

*1989 ROKKAINEN ELVI, HANKARANNANT. 54 88900 KUHMO
Puh. 900 - 520856*

Aikaisemmat tiedot: -

Aikaisemmat löydöt: -

Inventointilöydöt: KM 23961:1, 2, kvartssia.

Valokuvat: Kainuun Museo 2017:18, 34, 151, 160, ks. kuvaluettelo s. ja valokuvat s.

Sijainti ja maaston kuvaus: Kohde sijaitsee Ontojärven länsiosassa, Katerman voimalaitoksesta 2 km koilliseen, Anttilansalmen etelärannalla, Vasikkaniemen talosta pohjoiskoilliseen. Länsiosassa on matalaa rantaheinikköä kasvavaa vesijättömaata, idässä noin 100 x 30 m suuruinen, nykyestä mantereesta noin 100 m levyisen vesijätön erottama, pientä koivua ja mäntyä kasvava saari. Kyseessä on noin 250 m pituinen osa säännöstelyn tuhoamaa alkuperäistä Ontojär-

ven rantaa. Maaperä on koko matkalla miltei kivetöntä hienoa hiekkaa. Vesireitti Sotkamoon on kulkenut kohteen pohjoispuolitse.

Kohteen kuvaus: Kohteen länsiosassa, miltei suoraan pohjoiseen Vasikkaniemen talosta oli rantahiekassa pienellä alalla palanutta kiveä ja kvartssia. Siitä koilliseen 10 - 20 m oli hiekassa vielä muutama iskos.

Saaren pohjoisrannassa oli hiekassa vähän palanutta kiveä ja joitain kvartsi-iskoksia. Myös itäkärjessä oli palanutta kiveä, sen sijaan iskoksia ei siellä näkynyt. Mahdollinen asuinpaikka on ehkä itäpäätään lukuunottamatta tuhoutunut.

Lisäyksiä:

Kuhmo 17

Kuhmo
Katerma
Tarha

Kohde: Kivikautinen asuinpaikka.
Muinaisjäännösluokka (ehdotus): II(/III)
Muinaisjäännösluettelo numero: 69

Peruskartta: 4411 11 KATERMA 1974
Peruskoordinaatit: x = 7112 16 (länsipää), 7112 17 (itäpää),
y = 452 26 (länsipää), 452 55 (itäpää), z = 160
Yhtenäiskoordinaatit: p = 7113 36 (länsipää), 7113 37
(itäpää), i = 598 51 (länsipää), 598 80 (itäpää),
k = 160
Suunta ja etäisyys kirkosta: Lanteen 23,8 km.

Kylä: Katerma

Alue: Ontojärvi

Tila: Vasikkaniemi 107, Tarhakangas 65.

Kiinteistötunnus: 290-404-0107-0000, 290-404-0065-0000

Maanomistaja; maanomistajan osoite: Pääkkönen, Eino ja Aino

1989: RUKKAINEN ELVI
HANKARANNANTIE 57
28900 KUHMO
Puh 956-520858

Katri; Raplatie 2 as, 88900 Kuhmo (Vasikkaniemi).
Heikkinen Aarne Albert (Tarhakangas).

Aikaisemmat tiedot: -

Aikaisemmat löydöt: -

Inventointilöydöt: KM 23962:1 - 10, kvartssia.

Valokuvat: Kainuun Museo 2017:19 -23, 34, 152 - 157, 160,
ks. kuvaluettelo s. ja valokuvat s.

Sijainti ja maaston kuvaus: Kohde sijaitsee Ontojärven länsi-
osassa, Katerman voimalaitoksesta 2,6 km itäkoilliseen,
Anttilansalmen etelärannalla. Sen itäpää on Tarhan talon
länsipuolella olevan Tarhanpuron suussa ja länsipää siitä
noin 300 m länteen, Oksaniemessä, kohdassa, josta lähtee
vesijättömaa eli Ontojärven alkuperäinen ranta luoteeseen,
kohti alunperin niemenkärkenä ollutta saarta. Koko alue on
matalaa, miltei kivetöntä, säännöstelyn syömää hiekkarantaa.

Kuhmo 18

Kuhmo
Katerma
Tursaanpuro
(=Tarhalammen
oja)

Kohde: Kivikautinen asuinpaikka.
Muinaisjäännösluokka (ehdotus): II
Muinaisjäännösluettelo numero: 70

Peruskartta: 4411 11 KATERMA 1974
Peruskoordinaatit: x = 7112 14 (länsipää), 7112 18 (itäpää),
y = 452 80 (länsipää), 452 92 (itäpää), z = 160
Yhtenäiskoordinaatit: p = 7113 36 (länsipää), 7113 41
(itäpää), i = 599 04 (länsipää), 599 15 (itäpää),
k = 160
Suunta ja etäisyys kirkosta: Länteen 23,4 km.

Kylä: Katerma
Alue: Ontojärvi
Tila: Vasikkaniemi 107
Kiinteistötunnus: 290-404-0107-0000
Maanomistaja; maanomistajan osoite: Pääkkönen, Eino ja Aino-
Katri, Raplatie 2 as 2, 88900 Katerma.
*1969 = RUKKAINEN ELVI, HANKARANNANT. 54 88900 KUHMO
Puh. 956-520552*

Aikaisemmat tiedot: -

Aikaisemmat löydöt: -

Inventointilöydöt: KM 23963:1 - 4, kvartsia.

Valokuvat: Kainuun Museo 2017:28 - 34, 158 - 159, ks. kuva-
luettelo s. ja valokuvat s.

Sijainti ja maaston kuvaus: Kohde sijaitsee Ontojärven
länsiosassa, Katerman voimalaitoksesta 3 km itäkoil-
liseen, Anttilansalmen etelärannalla, Tarhalammesta
tulevan Tursaanpuron suun molemmin puolin ja ran-
nalla siitä länteen, noin 100 m päässä olevan vanhan
sorakuopan edustalle saakka. Sorakuoppa ei ole enää
käytöstä, se on jo hieman metsittynyt, rannasta sen
erottaa kapea kannas.

Ranta on koko matkalla kivikkoinen mutta hiekkapohjainen ja matalahko. Noin 35 - 40 m itään puron suusta ranta muuttuu jyrkemmäksi ja rantatörmän juurella oleva tasanne katoaa.

Sorakuopan kohdalla rantatörmä on melko korkea ja jyrkkä, itää kohti se hieman madaltuu, mutta puron suun paikkeilla törmä on taas varsin korkea. Puro on viivasuora ja sen rannat hyvin jyrkät ja korkeat, se on selvästi kaivettu. Rannan takana kasvaa havumetsää, aluskasvillisuutena on puolukkaa, mustikkaa ja suopursua. Vesireitti Sotkamoon kulkee paikan pohjoispuolitse.

Kohteen kuvaus: Sorakuopan rannan puoleisesta reunasta löytyi turpeen alla olevasta 2 - 10 cm paksuisesta harmaasta kerroksesta kvartsi-iskos ja pari palaneen näköistä kiveä. Muilla sivuilla ei ollut mitään muinaisjäännökseen viittaavaa, turpeen alla oleva hiekkakin oli niissä ehkä puhtaamman näköistä. Myös kuopan edustan rantakivikossa oli jokunen kvartsi-iskos. Ranta oli tällä kohtaa vielä jään peitossa ja se tietenkin vaikeutti havaintojen tekoa.

Sorakuopan ja puron suun välissä rannasta löytyi muutama kvartsi-iskos, runsaasti kvartsia ja myös palanutta kiveä oli puron suun itäpuolella noin 35 m matkalla. Löydöt loppuivat kun ranta muuttui jyrkemmäksi.

Törmän päällä puron suun itäpuolella, noin 7 m purosta ja 4 m törmästä oli kaksi kuoppaa. Toisen läpimitta oli 2 m ja syvyys 0,4 m, toisella vastaavat mitat olivat 3 m ja 0,6 m. Molemmat kuopat olivat vanhan näköisiä.

Lisäyksiä :

Kuhmo 19

Kuhmo
Katerma
Anttilansalmi

Kohde: Kivikautinen asuinpaikka ?
Muinaisjäännösluokka (ehdotus): II (II/III)
Muinaisjäännösluettelo numero: 71

Peruskartta: 4411 11 KATERMA 1974
Peruskoordinaatit: x = 7112 18, y = 453 10, z = 160 - 165
Yhtenäiskoordinaatit: p = 7113 42, i = 599 34, k = 160 - 165
Suunta ja etäisyys kirkosta: Länteen 23 km.

Kylä: Katerma

Alue: Ontojärvi

Tila: Vasikkaniemi 107

Kiinteistötunnus: 290-404-0107-0000

Maanomistaja; maanomistajan osoite: Pääkkönen, Eino ja Aino

Katri; Raplatie 2 as 2, 88900 Kuhmo.

1989, RONKAINEN ELVI, HANNA RANNANTIE 54, 88900 KUHMO
PUH. 988 - 530952

Aikaisemmat tiedot: -

Aikaisemmat löydöt: -

Inventointilöydöt: KM 23964, kvartsia.

Valokuvat: Kainuun Museo 2017:34, 160, ks. kuvaluettelo s.
ja valokuvat s.

Sijainti ja maaston kuvaus: Kohde sijaitsee Ontojärven länsiosassa, Anttilansalmen etelärannalla, 3,7 km itäkoilliseen Katerman voimalaitoksesta, suuren sorakuopan kohdalla. Kuoppa on selvästi suurempi kuin peruskarttaan merkitty. Sen erottaa rannasta melko kapea kannas. Rantatörmä on useiden metrien korkuinen ja jyrkkä, säännöstelyn syömä. Ranta on kivikoinen mutta hiekkapohjainen. Sorakuopan kohta ja sen lähiympäristö on kasvanut mäntymetsää, nyt siellä kasvoi pensaikkoa. Vesireitti Sotkamoon kulkee paikan pohjoispuolitse.

Kohteen kuvaus: Sorakuopan länsipään kohdalla oli rantakivikossa joitain kvartsi-iskoksia ja palaneita kiviä. Myös kuopan profiilissa oli länsiosassa yksi hieman epämääräinen kvarsinpala. Runsaasta lapiomisesta huolimatta ei muualla kuopan reunoilla voinut havaita mitään merkkiä muinaisjännöksestä.

Lisäyksiä:

Kuhmo 20

Kuhmo

Katerma

Oraviniemi

Kohde: Kivikautinen asuinpaikka.

Muinaisjäännösluokka (ehdotus): II

Muinaisjäännösluettelo numero: 2

Peruskartta: 4411 11 KATERMA 1974

Peruskoordinaatit: $x = 7112\ 34$ (länsipää), $7112\ 32$ (itäpää),
 $y = 453\ 42$ (länsipää), $453\ 79$ (itäpää), $z = 159 - 163$

Yhtenäiskoordinaatit: $p = 7113\ 58$ (länsipää), $7113\ 58$
(itäpää), $i = 599\ 64$ (länsipää), $600\ 01$ (itäpää),
 $k = 159 - 163$

Suunta ja etäisyys kirkosta: Lanteen 22,7 km.

Kylä: Katerma

Alue: Ontojärvi

Tila: Oraviniemi 66:2, valtionmaa.

Kiinteistötunnus: 290-404-0062-0002, 290-893,

Maanomistaja; maanomistajan osoite: Määttä, Kalle Veikko ja Antti Eemeli; Oraviniemi, 88820 Katerma. Metsähallitus; Metsähallinnon Kuhmon hoitoalue, Kontiotie 25, 88900 Kuhmo.

Aikaisemmat tiedot: Tark. Anja Sarvas 1971.

Aikaisemmat löydöt: KM 13274, 18566, 18569:1 - 5, kiviesineitä, kvartssia.

Inventointilöydöt: KM 23965:1 - 7, kvartssia.

Valokuvat: Kainuun Museo 2017:35, 44 - 52, 161 - 168, ks. kuvaluettelo s. ja valokuvat s.

Sijainti ja maaston kuvaus: Kohde sijaitsee Ontojärven länsiosan etelärannalla, Katerman voimalaitoksesta 2,3 km itäkoilliseen, Ontojoelle johtavan salmen etelärannalla. Paikalla on lyhyt, leveä niemi, jonka hiekkarantoja säännöstely on erityisesti koillisessa pahoin kuluttanut.

Lännessä, noin 50 m niemen tyven länsipuolella on hiekkarannalla, parin metrin päässä nykyisestä rantatörmästä joitain suuria kiviä. Veden syömä, sortuva rantatörmä on täällä parin metrin korkuinen, sen päällä on mäntykangasta.

Niemen länsirannassa on pikkukiveä, niemen kärjen tienoilla myös kalliota ja suuriakin kiviä, joiden väleistä säännöstely on syönyt maan pois. Ranta on matalahko, rannassa kasvaa pientä koivua, sen takana on Oraviniemen talon pihanurmi ja pellot. Itään mennessä ranta madaltuu ja säännöstelyn vaikutukset ovat suuremmat. Koillisrannan säännöstely on erottanut kapeaksi, noin 200 x 20 m kokoiseksi saareksi, joka kasvaa pientä mäntyä. Saaren luoteispäässä on runsaasti pikkukiveä, muuten ranta on kivetöntä hieinoa hiekkaa.

Niemen itätyvässä on ilmeisesti säännöstelyn vaikutuksesta syntynyt lahti, jonka yli kulkee Järvelään menevä tie. Ranta on täällä korkea ja jyrkkä. Aivan lähellä länsirantaa, tien pohjoispuolella on Oraviniemen talon sorakuoppa.

Kohteen kuvaus: Kohteen länsiosan kivikon länsipäässä oli hiekassa kvartsi-iskoksia. Iskoksia ei näkynyt kivien ja rantatörmän välissä, ei myöskään parin metrin korkuisessa sortuvassa rantatörmässä.

Kivikon ja niemen tyven väli oli löydötöntä. Niemen länsirannan pikkukivien joukossa oli jonkin verran kvartssia, runsaammin iskoksia oli niemen kärjessä hiekassa suurten kivien väleissä, täällä oli myös palanutta kiveä.

Piha talon luoteispuolella, josta kiviesineet ovat peräisin, oli nyt nurmena, siitä ei voinut tehdä ha-

vainoja. Sen sijaan talon itäpuolella, ulkorakennuksen takana, oli pelto, jonka keskivaiheilta löytyi kvartsi-iskoksia.

Nykyisestä niemenkärjestä itään mentäessä alkupe-
räinen ranta näkyi hieman korkeampana, ruohoa kas-
vavana hiekkasärkkänä, jossa oli pikkukiveä ja jon-
kun verran kvartsi-iskosia. Saaren pohjoispäässä oli
pikkukiveä ja kvartsi-iskoksia runsaasti, lähellä
rantaa myös muutama nuotionpohjia. Saaren keskivai-
heilla oli niukkalöytöisempi kohta, kaakkoispäässä
oli jälleen enemmän kvartsia sekä yksi nuotionsija.

Sorakuopan pahoin romahtaneessa itäseinämässä oli
turpeen alla melko runsaasti hiiltä. Mitään mui-
naisjäännökseen viittaavia löytöjä paikalla ei
näkynyt.

Lisäyksiä:

Kuhmo 21

Kuhmo
Katerma
Oravisalmi W

Kohde: Kivikautinen asuinpaikka
Muinaisjäännösluokka (ehdotus): II
Muinaisjäännösluettelo numero: 72

Peruskartta: 4411 11 KATERMA 1974

Peruskoordinaatit: x = 7112 78 (länsipää), 7112 68 (itäpää),
y = 453 70 (länsipää), 453 90 (itäpää), z = 159

Yhtenäiskoordinaatit: p = 7114 04 (länsipää), 7113 96
(itäpää), i = 599 90 (länsipää), 600 11 (itäpää),
k = 159

Suunta ja etäisyys kirkosta: Länteen 22,4 km.

Kylä: Katerma

Alue: Ontojärvi

Tila: Oravisaari 106:3, Karjalanlahti 59.

Kiinteistötunnus: 290-404-0106-0003, 290-404-0059-0000.

Maanomistaja; maanomistajan osoite: Pulkkinen, Pirkko Anita
ja Eero Olavi; Sudenpolku 41 A, 88900 Kuhmo (Oravisaari).

Aikaisemmat tiedot: -

Aikaisemmat löydöt: KM 23195- *23915*

Inventointilöydöt: KM 23966:1 - 3, kvartsia.

Valokuvat: Kainuun Museo 2017:65, 66, 169, 170, ks. kuvaluettelo s. ja valokuvat s.

Sijainti ja maaston kuvaus: Kohde sijaitsee Ontojärven länsiosassa, Katerman voimalaitoksesta 4 km itäkoilliseen, Oravisalmen pohjoispuolella olevista kahdesta saaresta läntisen etelä - lounaisrannalla. Saaren koko on 260 x 80 m. Alunperin saaret ovat kuuluneet niiden luoteispuolella olevaan Oravisaareen, mutta säännöstely on erottanut ne omiksi saarikseen. Saaren eteläpuolella olevasta salmesta kulkee vesireitti Sotkamoon.

Saari on soistunut, se kasvaa pientä mäntyä ja koi-
vua, aluskasvillisuutena on suopursua. Sen etelä-
kärjessä on hiekkaniemeke, muuten rannat ovat kivik-
koiset, mutta hiekkapohjaiset. Rannat ovat säännös-
telyn syömiä, rantakivikon ja nykyisen korkeimman
rannan välissä on paikoin muutaman metrin levyinen
hietikko. Saaren pohjoisranta on hyvin matalaa,
paikoin kivikkoista, paikoin hieman savista maata.

Saaren pohjoisranta kuuluu Karjalanlahden tilaan,
muu osa kuuluu Oravisaareen.

Kohteen kuvaus: Eteläkärjen hietikolla oli palanutta kiveä,
mutta ei selviä kvartsi-iskoksia. Sen sijaan
länsipäässä oli kivikon ja ylimmän rannan välissä
runsaastikin kvartssia.

Saaren pohjoisrannalta on aikaisemmin löytynyt
hioin. Siellä ei voinut havaita mitään merkkiä
asuinpaikasta.

Lisäyksiä:

Kohde: Kivikautinen asuinpaikka.

Muinaisjäännösluokka (ehdotus): II

Muinaisjäännösluettelo numero: 73

Peruskartta: 4411 11 KATERMA 1974

Peruskoordinaatit: **x** = 7112 76 (länsipää), 7112 78 (itäpää),
y = 454 00 (länsipää), 454 18 (itäpää), **z** = 159

Yhtenäiskoordinaatit: **p** = 7114 06 (sekä länsi että itäpää),
i = 600 20 (länsipää), 600 39 (itäpää), **k** = 159

Suunta ja etäisyys kirkosta: Länteen 22 km.

Kylä: Katerma

Alue: Ontojärvi

Tila: Oravisaari 106:3

Kiinteistötunnus: 290-404-0106-0003

Maanomistaja; maanomistajan osoite: Pulkkinen, Pirkko Anita
ja Eero Olavi; Sudenpolku 41 A, 88900 KUHMO.

Aikaisemmat tiedot: -

Aikaisemmat löydöt: -

Inventointilöydöt: KM 23967:1, 2, kvartsia.

Valokuvat: Kainuun Museo 2017:62 - 64, 171 - 173, ks. kuva-
luettelo s. ja valokuvat s.

Sijainti ja maaston kuvaus: Kohde sijaitsee Ontojärven länsiosassa, Katerman voimalaitoksesta 4,3 km itäkoilliseen, Oravisalmen pohjoispuolella ja Naukarin länsipuolella olevan saaren etelä - kaakkoisrannalla. Oravisalmen kautta kulkee vesireitti Kuhmosta Sotkamoon. Saaren koko on 270 x 100 m. Se on alunperin ollut Oravisaaren itäkärki, mutta säännöstely on syönyt Oravisaaren kolmeksi erilliseksi saareksi.

Saari kasvaa pääasiassa havumetsää, rannat ovat kivikkoiset, mutta hiekkapohjaiset.

Kohteen kuvaus: Saaren kaakkoiskärjestä löytyi rantakivien joukosta melko runsaasti kvartssia. Samoin kvartssia löytyi etelärannan keskiosista, ilmeisesti paikasta, josta alkuperäisen Oravisaaren ranta on kääntynyt lounaaseen. Joitain iskoksia oli näiden alueiden välissä, mutta saaren muut rannat olivat löydöttömiä.

Lisäyksiä:

Kuhmo 23

Kuhmo
Katerma
Naukkari

Kohde: Kivikautinen asuinpaikka,
Historiallisen ajan kalmisto-
paikka.

Muinaisjäännösluokka (ehdotus): II

Muinaisjäännösluettelo numero: 3

Peruskartta: 4411 11 KATERMA 1974

Peruskoordinaatit: x = 7112 82, y = 454 32, z = 160

Yhtenäiskoordinaatit: p = 7114 12, i = 600 51, k = 160

Suunta ja etäisyys kirkosta: Länteen 22 km.

Kylä: Katerma

Alue: Ontojärvi

Tila: Valtionmaa

Kiinteistötunnus: 290-893

Maanomistaja; maanomistajan osoite: Metsähallitus; Kuhmon
hitoalue, Kontiokatu 25, 88900 Kuhmo.

Aikaisemmat tiedot: Tark. Anja Sarvas 1971.

Aikaisemmat löydöt: -

Inventointilöydöt: KM 23968:1 - 5, hioin, kvartsia.

Valokuvat: Kainuun Museo 2017: 60, 61, 173, 174, 2372: 27,
83, ks. kuvaluettelo s. ja valokuvat s.

Sijainti ja maaston kuvaus: Kohde on Ontojärven länsiosassa, Katerman voimalaitoksesta 4,5 km itäkoilliseen, Oravisalmen pohjoispuolella sijaitseva pieni saari. Oravisalmen kautta kulkee vesireitti Kuhmosta Sotkaan. Saari on vain parinkymmenen metrin läpimitäinen. Rannat ovat kivikkoiset, mutta hiekkapohjaiset. Rantatörmä on melko jyrkkä ja säännöstelyn syömä. Näytti siltä, että säännöstely tuhoaa saaren vähitellen kokonaan. Saarella kasvaa pääasiassa melko tiheää kuusikkoa. Matan veden aikaan Naukka-

rista pääsi kuivin jaloin länsipuolella olevaan, alunperin Oravisaareen kuuluneeseen saareen (Oravisalme E, kohde 22).

Kohteen kuvaus: Saaren rannalla, erityisesti etelässä oli kvartsi-iskosia ja palanutta kiveä. Saarella oli kuoppia, mutta niiden laskeminen oli vaikeaa maan epätasaisuuden ja tiheän kuusikon vuoksi. Lisäksi pienen saaren keskellä istui pesässään hautova lintu.

Lisäyksiä: Mustolan isännän Nuutti Mustosen mukaan Katermassa on perimätieto, jonka mukaan saareen on haudattu laukkuryssiä. Katermassa (Niskan talossa?) oli kestikievari, jonka isäntä tappoi ja ryösti taloon eksyvät laukkuryssät ja hautasi heidät Naukkariin.

Kuhmo 24

Kuhmo
Katerma
Jänissaari

Kohde: Kivikautinen asuinpaikka.
Muinaisjäännösluokka (ehdotus): II
Muinaisjäännösluettelo numero: 74

Peruskartta: 4411 11 KATERMA 1974
Peruskoordinaatit: $x = 7112\ 89$, $y = 454\ 46$, $z = 159$
Yhtenäiskoordinaatit: $p = 7114\ 20$, $i = 600\ 64$, $k = 159$
Suunta ja etäisyys kirkosta: Länteen 21,7 km.

Kylä: Katerma
Alue: Ontojärvi
Tila: Valtionmaa
Kiinteistötunnus: 290-893
Maanomistaja; maanomistajan osoite: Metsähallitus; Metsähallinnon Kuhmon hoitoalue, Kontiokatu 25, 88900 Kuhmo.

Aikaisemmat tiedot: -
Aikaisemmat löydöt: -
Inventointilöydöt: KM 23969:1 - 3, kvartsia.
Valokuvat: Kainuun Museo 2017:83, 84, 175, 176, ks. kuvaluettelo s. ja valokuvat s.

Sijainti ja maaston kuvaus: Kohde on Ontojärven länsiosassa, Katerman voimalaitoksesta 4,7 km itäkoilliseen, Oravisalmen pohjoispuolella sijaitseva Jänissaari. Se on salmen pohjoispuolen saarista itäisin. Oravisalmen kautta kulkee vesireitti Kuhmosta Sotkamoon.

Jänissaari on matala, sen koko on 150 x 50 m. Saari kasvaa mäntyä ja jonkin verran koivua. Länsipäässä on hiekkaranta, muuten rannat ovat kivikkoiset, vaikka hiekkapohjaiset. Varsinkin pohjoisrannan itäosassa on kivikon ja nykyisen korkeimman rannan välissä hietikkoa.

Kuhmo 25

Kuhmo

Katerma

Karhusaari

Kohde: Kivikautinen asuinpaikka.

Muinaisjäännösluokka (ehdotus): II

Muinaisjäännösluettelo numero: 75

Peruskartta: 4411 11 KATERMA 1974

Peruskoordinaatit: $x = 7113\ 18$, $y = 453\ 84$, $z = 159$

Yhtenäiskoordinaatit: $p = 7114\ 46$, $i = 600\ 02$, $k = 159$

Suunta ja etäisyys kirkosta: Länteen 22,5 km.

Kylä: Katerma

Alue: Ontojärvi

Tila: Valtionmaa

Kiinteistötunnus: 290-893

Maanomistaja; maanomistajan osoite: Metsähallitus; Metsähallinnon Kuhmon hoitoalue, Kontiokatu 25, 88900 Kuhmo.

Aikaisemmat tiedot: -

Aikaisemmat löydöt: -

Inventointilöydöt: KM 23970:1 - 3, kvartssia.

Valokuvat: Kainuun Museo 2017:59, 71, 177, 182, ks. kuvaluettelo s. ja valokuvat s.

Sijainti ja maaston kuvaus: Kohde sijaitsee Ontojärven länsiosassa, Katerman voimalaitoksesta 4,2 km itäkoilliseen olevassa Karhusaarella. Karhusaari on noin 450 x 120 m kokoinen, se kasvaa mäntymetsää. Rannat ovat kivikkoiset, hiekkapohjaiset, luoteispäässä on myös vähän hiekkarantaa.

teispäässä oli veden syömällä alueella näkyvissä jonkin verran kvartsi-iskosia kaikkiaan vajaan 150 m matkalla.

Lisäyksiä:

Kuhmo 26

Kuhmo

Katerma

Avainsaari 1

Kohde: Kivikautinen asuinpaikka?
Muinaisjäännösluokka (ehdotus): III
Muinaisjäännösluettelo numero: -

Peruskartta: 4411 11 KATERMA 1974
Peruskoordinaatit: x = 7113 40, y = 453 83, z = 159
Yhtenäiskoordinaatit: p = 7114 66, i = 600 00, k = 159
Suunta ja etäisyys kirkosta: Länteen 22,2 km.

Kylä: Katerma

Alue: Ontojärvi

Tila: Vedenalainen kari, tilaa ei onnistuttu selvittämään,
todennäköisesti valtionmaata.

Kiinteistötunnus: (290-893?)

Maanomistaja; maanomistajan osoite: (Metsähallitus; Metsä-
hallinnon Kuhmon hoitoalue, Kontiokatu 25, 88900
Kuhmo?)

Aikaisemmat tiedot: -

Aikaisemmat löydöt: -

Inventointilöydöt: Kvartsia, ei otettu talteen.

Valokuvat: -

Sijainti ja maaston kuvaus: Kohde sijaitsee Ontojärven
länsiosassa, 4,3 km koilliseen Katerman voimalai-
toksesta ja arvoilta runsaat 100 m pohjoiseen Karhu-
saaren luoteispäästä. Kyseessä on säännöstelyn
täysin tuhoama pieni saari, siitä on jäljellä pelkkä
kivikko, joka korkean veden aikana lienee täysin
veden alla.

Kohteen kuvaus: Kivien joukossa oli joitain kvartsi-iskoksia.

Lisäyksiä:

Kuhmo 27

Kuhmo
Katerma
Oravisaari

Kohde: Kivikautinen asuinpaikka.
Muinaisjäännösluokka (ehdotus): II
Muinaisjäännösluettelo numero: 76

Peruskartta: 4411 11 KATERMA 1974

Peruskoordinaatit: **x** = 7112 90 (kaakkoispää), 7113 12 (luoteispää), **y** = 453 68 (kaakkoispää), 453 50 (luoteispää), **z** = 159

Yhtenäiskoordinaatit: **p** = 7114 17 (kaakkoispää), 7114 38 (luoteispää), **i** = 599 87 (kaakkoispää), 599 70 (luoteispää), **k** = 159

Suunta ja etäisyys kirkosta: Länteen 22,7 km.

Kylä: Katerma

Alue: Ontojärvi

Tila: Valtionmaa

Kiinteistötunnus: 290-893

Maanomistaja; maanomistajan osoite: Metsähallitus; Metsähallinnon Kuhmon hoitoalue, Kontiokatu 25, 88900 Kuhmo.

Aikaisemmat tiedot: -

Aikaisemmat löydöt: -

Inventointilöydöt: KM 23971:1 - 11, kiviesineen katkelma, kvartssia.

Valokuvat: Kainuun Museo 2017:58, 59, 67 - 69, 178 - 180, 182, 184, ks. kuvaluettelo s. ja valokuvat s.

Sijainti ja maaston kuvaus: Kohde sijaitsee Ontojärven länsiosassa, Katerman voimalaitoksesta 3,9 km itäkoilliseen, Anttilanniemeä vastapäätä olevassa Oravisaarella. Oravisaari on nyt noin 320 x 150 m kokoinen. Aiemmin se on ollut huomattavasti suurem-

pi, mutta säännöstely on erottanut sen kaakkoisosan kahdeksi erilliseksi saareksi (ks. kohteet 21 ja 22).

Saari on hieman suoperäinen, se kasvaa pientä mäntyä ja koivua. Rannat ovat kivikkoiset, mutta hiekka-pohjaiset. Paikoin kivikon ja korkeimman rannan välissä on veden syömä hietikko.

Kohteen kuvaus: Oravisaaren lounaisrannalla oli rantakivikossa ja sen takana olevalla veden syömällä alueella kvartsi-iskoksia ja palanutta kiveä. Eniten löytöjä oli lounaisrannan pohjoispäässä. Saaren muut rannat olivat löydöttömiä. Hieman lounaisrannan keskivaiheilta luoteeseen oli rannassa pienehkö, veden puoleksi syömä rautamalmikasa.

Lisäyksiä:

Kuhmo 28

Kuhmo

Katerma

Sammalsaari

Kohde: Kivikautinen asuinpaikka.

Muinaisjäännösluokka (ehdotus): II

Muinaisjäännösluettelo numero: 77

Peruskartta: 4411 11 KATERMA 1974

Peruskoordinaatit: x = 7113 30, y = 453 55, z = 159

Yhtenäiskoordinaatit: p = 7114 54, i = 599 72, k = 159

Suunta ja etäisyys kirkosta: Länteen 22,7 km.

Kylä: Katerma

Alue: Ontojärvi

Tila: Valtionmaa

Kiinteistötunnus: 290-893

Maanomistaja; maanomistajan osoite: Metsähallitus; Metsähallinnon Kuhmon hoitoalue, Kontiokatu 25, 88900 Kuhmo.

Aikaisemmat tiedot: -

Aikaisemmat löydöt: -

Inventointilöydöt: KM 23972, kvartsia.

Valokuvat: Kainuun Museo 2017:57 - 59, 70, 181 - 184, ks. kuvaluettelo s. ja valokuvat s.

Sijainti ja maaston kuvaus: Kohde sijaitsee Ontojärven länsiosassa, Katerman voimalaitoksesta 4 km koilliseen olevassa Sammalsaarella. Saaren koko on noin 200 x 80 m. Se kasvaa mäntyä ja pientä koivua, aluskasvillisuutena on suopursua. Saaren rannat ovat kivikkoiset, lounaisranta on hiekkaperäinen, kaakkoisrannalta taas vesi on syönyt kaiken irtomaan ja se on pelkkää louhikkoa.

Kohteen kuvaus: Lounaisrannalla ja varsinkin luoteispäässä, vedensyömällä alueella oli kvartsi-iskoksia ja palanutta kiveä. Lounaisrannan pohjoispäässä oli suuri, noin 20 m läpimittainen ja muutamien metrien korkuinen, osaksi veden syövä rautamalmikasa. Malmikasan pohjoispuolella oli maassa muutamia pitkulaisia syvennyksiä. Järvelän talon isännän (ks. kohde 97) mukaan ne ovat väliaikaisia hautoja.

Lisäyksiä: Malmikasasta otettiin syksyllä 1988 1000 kg malmia Hyrynsalmen Kaunislehdossa tehtävään raudanpolttokokeiluun.

Kuhmo 29

Kuhmo
Katerma
Mäntysaari S

Kohde: Kivikautinen asuinpaikka.
Muinaisjäännösluokka (ehdotus): II
Muinaisjäännösluettelo numero: 78

Peruskartta: 4411 11 KATERMA 1974

Peruskoordinaatit: x = 7113 74 (kaakkoispää), 7114 04 (luoteispää), y = 454 37 (kaakkoispää), 453 69 (luoteispää), z = 159

Yhtenäiskoordinaatit: p = 7115 04 (kaakkoispää), 7115 30 (luoteispää), i = 600 52 (kaakkoispää), 599 83 (luoteispää), k = 159

Suunta ja etäisyys kirkosta: Länteen 22,3 km.

Kylä: Katerma

Alue:

Tila: Sopasenniemi 157:6.

Kiinteistötunnus: 290-404-0157-0006

Maanomistaja; maanomistajan osoite: Heikkinen, Matti Herman;
PPA 4 Sopasenniemi, 88900 Kuhmo.

Aikaisemmat tiedot: -

Aikaisemmat löydöt: -

Inventointilöydöt: KM 23973:1 - 5, hioin, kvartsia.

Valokuvat: Kainuun Museo 2017:96, ks. kuvaluettelo s. ja
valokuvat s.

Sijainti ja maaston kuvaus: Kohde sijaitsee Ontojärven länsiosassa, Katerman voimalaitokseta 4,7 km koilliseen, Sopasenlahden suulla olevassa Mäntysaarella.

Mäntysaaren koko on noin 740 x 160 m, se on matalahko ja kasvaa havumetsää. Metsä oli suureksi osaksi hakattu ja eteläpäässä maata oli äestetty.

Rannat ovat kivikkoiset, mutta hiekkapohjaiset, varsinkin lounaisrannalla on hiekkaa kivien väleissä sekä kivikon ja korkeimman rannan välisellä veden syömällä alueella.

Kohteen kuvaus: Saaren eteläpäässä sekä lounaisrannalla oli veden syömällä alueella runsaasti kvartssia ja palanutta kiveä. Saaren sisäosassa, äestetyllä alueella ei näkynyt mitään merkkiä muinaisjäännöksestä. Mäntysaaren luoteisosassa on tervahauta.

Lisäyksiä:

Kuhmo 30

Kuhmo

Katerma

Mäntysaari N

Kohde: Kivikautinen asuinpaikka.

Muinaisjäännösluokka (ehdotus): II(/III)

Muinaisjäännösluettelo numero: 79

Peruskartta: 4411 11 KATERMA 1974

Peruskoordinaatit: x = 7113 96 (luoteispää), 7113 90 (kaakkoispää), y = 453 98 (luoteispää), 454 18 Kaakkoispää), z = 159

Yhtenäiskoordinaatit: p = 7115 25 (luoteispää), 7115 18 (kaakkoispää), i = 600 14 (luoteispää), 600 34 (kaakkoispää), k = 159

Suunta ja etäisyys kirkosta: Länteen 22,3 km.

Kylä: Katerma

Alue: Ontojärvi

Tila: Sopasenniemi 157:6

Kiinteistötunnus: 290-404-0157-0006

Maanomistaja; maanomistajan osoite: Heikkinen, Matti Herman;
PPA 4 Sopasenniemi, 88900 Kuhmo.

Aikaisemmat tiedot: -

Aikaisemmat löydöt: -

Inventointilöydöt: KM 23974:1, 2, kvartssia.

Valokuvat:

Sijainti ja maaston kuvaus: Kohde sijaitsee Ontojärven länsiosassa, Katerman voimalaitokseta 4,8 km koilliseen, Sopasenlahden suulla olevassa Mäntysaarella.

Mäntysaaren koko on noin 740 x 160 m, se on matalahko ja kasvaa havumetsää. Metsä oli suureksi osaksi hakattu ja eteläpäässä maata oli äestetty. Varsinkin koillisranta on kivikkoinen.

Kohteen kuvaus: Saaren koillisrannalla on hyvin matala, leveä lahdelma. Sen rannalla, kivikon yläpuolella on hie-
man runsaammin hiekkaa ja hiekassa on jonkin verran
kvartsi-iskoksia. Koillisrannan eteläosassa on
osaksi vedensyömä, pienehkö rautamalmikasa. Mänty-
saaren luoteisosassa on tervahauta.

Lisäyksiä:

Kuhmo 31

Kuhmo

Katerma

Saunasaari S

Kohde: Kivikautinen asuinpaikka.

Muinaisjäännösluokka (ehdotus): II

Muinaisjäännösluettelo numero: 31-80

Peruskartta: 4411 11 KATERMA 1974

Peruskoordinaatit: x = 7113 80 (kaakkoispää), 7114 16 (luoteispää), y = 455 09 (kaakkoispää), 454 51 (luoteispää), z = 159

Yhtenäiskoordinaatit: p = 7115 14 (kaakkoispää), 7115 46 (luoteispää), i = 601 23 (kaakkoispää), 600 64 (luoteispää), k = 159

Suunta ja etäisyys kirkosta: Länteen 21,5 km.

Kylä: Katerma

Alue: Ontojärvi

Tila: Lisäjokiniemi 141

Kiinteistötunnus: 290-404-0141-0000

Maanomistaja; maanomistajan osoite: Haverinen, Matti Vihtori;
Kehrääjänkatu 16, 04200 Kerava

Aikaisemmat tiedot: -

Aikaisemmat löydöt: KM 23918, kiviesine

Inventointilöydöt: KM 23975:1 - 10, oikotaltta, kiviesineen katkelma, kvartssia.

Valokuvat: Kainuun Museo 2017:72, 76, 77, 79, 185 - 187, 190, ks. kuvaluettelo s. ja valokuvat s.

Sijainti ja maaston kuvaus: Kohde sijaitsee Ontojärven länsiosassa, Katerman voimalaitoksesta 5,3 km koilliseen, Pulkkilansalmen kaakkoispuolella olevassa Saunasaarella. Saaren koko on noin 780 x 230 m.

Saari kasvaa mäntymetsää. Sen rannat ovat kivikkoiset. Matalammalla lounaisrannalla on kivien väleissä

hiekkaa, lisäksi paikoin kivikon ja nykyisen korkeimman rannan välissä on veden syömä alue, jossa runsaamminkin hiekkaa.

Kohteen kuvaus: Lounaisrannan puolivälin paikkeilla oli kivikon ja rannan välisellä veden syömällä alueella paikoin varsin runsaasti kvartsi-iskoksia, lisäksi oli näkyvissä useita nuotionpohjia sekä palanutta kiveä. Sieltä löytyi myös kivitaltta. Kvartssia löytyi jonkin verran koko lounaisrannan matkalta, kaakkoispäästä kivikon yläpuolella olevasta vedensyömästä hiekasta, sekä myös luoteispäästä, joka oli hyvin kivikkoinen.

Lisäyksiä:

Kuhmo 32

Kuhmo
Katerma
Saunasaari N

Kohde: Kivikautinen asuinpaikka.
Muinaisjäännösluokka (ehdotus): II(/III)
Muinaisjäännösluettelo numero: 81

Peruskartta: 4411 11 KATERMA 1974

Peruskoordinaatit: **x** = 7114 13 (kaakkoispää), 7114 22 (luoteispää), **y** = 454 87 (kaakkoispää), 454 68 (luoteispää), **z** = 159

Yhtenäiskoordinaatit: **p** = 7115 45 (kaakkoispää), 7115 53 (luoteispää), **i** = 601 02 (kaakkoispää), 600 80 (luoteispää), **k** = 159

Suunta ja etäisyys kirkosta: Länteen 21,4 km.

Kylä: Katerma

Alue: Ontojärvi

Tila: Lisäjokiniemi 141

Kiinteistötunnus: 290-404-0141-0000

Maanomistaja; maanomistajan osoite: Haverinen, Matti Vihtori;
Kehrääjänkatu 16, 04200 Kerava

Aikaisemmat tiedot: -

Aikaisemmat löydöt: KM 23917, kiviesine.

Inventointilöydöt: KM 23976:1, 2, kvartssia.

Valokuvat: Kainuun Museo 2017:73, ks. kuvaluettelo s.
ja valokuvat s.

Sijainti ja maaston kuvaus: Kohde sijaitsee Ontojärven län-
siosassa, Katerman voimalaitoksesta 5,3 km koilli-
seen, Pulkkilansalmen kaakkoispuolella olevassa Sau-
nasaassa. Saaren koko on noin 780 x 230 m.

Saari kasvaa mäntymetsää, jota koillisosasta oli
hakattu. Saaren rannat ovat kivikkoiset. Varsinkin
koillisranta on kivikkoinen ja myös lounaisrantaa

jyrkempi. Paikoin koillisessakin on kivien väleissä sekä kivikon ja nykyisen korkeimman rannan välisellä veden syömällä alueella hiekkaa.

Kohteen kuvaus: Koillisrannalta, varsinkin sen keskikohdalta, jossa oli hieman runsaammin hiekkaa, löytyi kvartssia ja palanutta kiveä. Kvartssia oli koillisrannalla kaikkiaan runsaan 200 m matkalla, tosin sekä luoteessa että koillisessa vain joitain siruja siellä täällä.

Lisäyksiä:

Kuhmo 33

Kuhmo
Katerma
Kukkaro

Kohde: Kivikaustinen asuinpaikka.

Muinaisjäännösluokka (ehdotus): II(/III)

Muinaisjäännösluettelo numero: 82

Peruskartta: 4411 11 KATERMA 1974

Peruskoordinaatit: x = 7113 93, y = 455 11, z = 159

Yhtenäiskoordinaatit: p = 7115 26, i = 601 25, k = 159

Suunta ja etäisyys kirkosta: Länteen 21,1 km.

Kylä: Katerma

Alue: Ontojärvi

Tila: Lisäjokiniemi 141

Kiinteistötunnus: 290-404-0141-0000

Maanomistaja; maanomistajan osoite: Haverinen, Matti Vihtori;
Kehrääjänkatu 16, 04200 Kerava

Aikaisemmat tiedot: -

Aikaisemmat löydöt: -

Inventointilöydöt: KM 23977:1, 2, kvartssia.

Valokuvat: Kainuun Museo 2017:74, 79, 188, 190, ks. kuvaluettelo s. ja valokuvat s.

Sijainti ja maaston kuvaus: Kukkaro on Ontojärven länsiosassa, Katerman voimalaitoksesta 5,7 km koilliseen, Saunasaaren itäpuolella ja Lauttaniemen eteläpuolella sijaitseva pieni, noin 80 m läpimittainen saari. Se kasvaa sekametsää, rannat ovat matalat ja kivikkoiset, vain lännessä on vähän hiekkarantaa. Matalan veden aikaan Kukkaroon pääsee kuivin jaloin Saunasaaresta.

Kohteen kuvaus: Kukkaron länsirannan hiekassa oli jonkin verran kvartsi-iskosia.

Lisäyksiä:

Kuhmo 34

Kuhmo
Katerma
Kukkarokivi

Kohde: Kivikautinen asuinpaikka.

Muinaisjäännösluokka (ehdotus): II/II (III)

Muinaisjäännösluettelo numero: 83

Peruskartta: 4411 11 KATERMA 1974

Peruskoordinaatit: x = 7113 81, y = 455 22, z = 159

Yhtenäiskoordinaatit: p = 7115 16, i = 601 35, k = 159

Suunta ja etäisyys kirkosta: Länteen 21,1 km.

Kylä: Katerma

Alue: Ontojärvi

Tila: Lisäjokiniemi 141

Kiinteistötunnus: 290-404-0141-0000

Maanomistaja; maanomistajan osoite: Haverinen, Matti Vihtori;
Kehrääjänkatu 16, 04200 Kerava

Aikaisemmat tiedot: -

Aikaisemmat löydöt: -

Inventointilöydöt: KM 23978:1 - 4, kirveen teelmä, hioin,
kvartsia.

Valokuvat: Kainuun Museo 2017:78, 79, 189, 190, ks. kuvaluettelo s. ja valokuvat s.

Sijainti ja maaston kuvaus: Kukkarokivi on Ontojärven länsiosassa, Katerman voimalaitoksesta 5,7 km koilliseen, Saunasaaren itäkärjen edustalla ja Lauttaniemen eteläpuolella sijaitseva pieni kari. Sillä kasvaa noin 20 m läpimittaisella alalla ruohoa ja yksi pajupensas. Rannat ovat kivikkoiset, mutta hiekkapohjaiset, pohjoispuolella on eniten hiekkaa.

Kohteen kuvaus: Pohjoisen hiekkarannalla oli pari nuotionpohjaa sekä kvartsi-iskoksia. Kvartsia oli vähän myös itärannalla.

Lisäyksiä:

Kuhmo 35

Kuhmo

Katerma

Pelkonen W

Kohde: Kivikautinen asuinpaikka.

Muinaisjäännösluokka (ehdotus): II

Muinaisjäännösluettelo numero: 84

Peruskartta: 4411 11 KATERMA 1974

Peruskoordinaatit: x = 7113 33, y = 455 32, z = 159

Yhtenäiskoordinaatit: p = 7114 68, i = 601 48, k = 159

Suunta ja etäisyys kirkosta: Länteen 20,8 km.

Kylä: Katerma

Alue: Ontojärvi

Tila: Valtionmaa

Kiinteistötunnus: 290-893

Maanomistaja; maanomistajan osoite: Metsähallitus; Metsähallinnon Kuhmon hoitoalue, Kontiokatu 25, 88900 Kuhmo.

Aikaisemmat tiedot: -

Aikaisemmat löydöt: -

Inventointilöydöt: KM 23979:1 - 4, kvartssia.

Valokuvat: Kainuun Museo 2017:79, 190, ks. kuvaluettelo s. ja valokuvat s.

Sijainti ja maaston kuvaus: Kohde sijaitsee Ontojärven länsiosassa, Katerman voimalaitoksesta 5,6 km itäkoilliseen, Pelkonen-nimisessä, 950 x 320 m koisessa saarella, sen länsipäässä.

Länsipään ranta on kivikkoinen. Kivikon ja korkeimman rannan välissä on melko tasainen, noin 15 m leveä, veden kuluttama, hiekkapohjainen alue, jossa kasvaa ruohoa. Rannan takana kasvaa sekametsää.

Kohteen kuvaus: Länsikärjessä oli rantakivikon yläpuolella rantahiekassa vähän kvartssia ja palanutta kiveä. Lounaisrantaa kaakkoon mentäessä kvartssia ja palanutta kiveä oli hieman enemmän. Löytöjä oli noin 150 m päähän länsikärjestä. Lähellä länsikärkeä oli lounaisrannalla veden osaksi syövä rautamalmikasa.

Lisäyksiä:

Kuhmo 36

Kuhmo

Katerma

Pelkonen SE

Kohde: Kivikautinen asuinpaikka.

Muinaisjäännösluokka (ehdotus): II

Muinaisjäännösluettelo numero: 85

Peruskartta: 4411 11 KATERMA 1974

Peruskoordinaatit: x = 7113 26 (länsipää), 7113 20 (itäpää),
y = 455 66 (länsipää), 456 04 (itäpää), z = 159

Yhtenäiskoordinaatit: p = 7114 60 (länsipää), 7114 57
(itäpää), i = 601 81 (länsipää), 602 22 (itäpää),
k = 159

Suunta ja etäisyys kirkosta: Länteen 20,2 km.

Kylä: Katerma

Alue: Ontojärvi

Tila: Valtionmaa

Kiinteistötunnus: 290-893

Maanomistaja; maanomistajan osoite: Metsähallitus; metsähallinnon Kuhmon hoitoalue, Kontiokatu 25, 88900 Kuhmo.

Aikaisemmat tiedot: -

Aikaisemmat löydöt: -

Inventointilöydöt: KM 23979:1 - 4, hioin, kvartssia.

Valokuvat: Kainuun Museo 2017:80, 81, 191, 192, ks. kuvaluettelo s. ja valokuvat s.

Sijainti ja maaston kuvaus: Kohde sijaitsee Ontojärven länsiosassa, Katerman voimalaitoksesta 6,1 km itäkoilliseen, Pelkonen-nimisessä, 950 x 320 m kokoisessa saarella, sen lounaisrannan eteläosassa ja kaakkoiskärjessä.

Lounaisrannan puolivälissä on niemi, jonka itäpuolella on hiekkarantainen lahti. Siitä kaakkoon ranta muuttuu kivikkoiseksi. Kaakkoiskärjessä on kivikon ja nykyisen korkeimman rannan välissä veden

syömä tasanne, jossa on hiekkaa. Koillisrannan kaakkoispäästä lähtee itään kapea kiviriutta. Riutan juuressa, molemmin puolin on vähän hiekkaa.

Saari kasvaa pääasiassa mäntymetsää, kaakkoispäässä pienehköä sekametsää, paikoin rannassa on myös soistuneita kohtia.

Kohteen kuvaus: Etelärannan lahden rantahiekasta löytyi hioin ja vähän kvartsi-iskoksia, kaakkoiskärjen eteläosan rannassa oli melko runsaastikin kvartssia ja palanutta kiveä. Jonkin verran oli kvartssia myös kiviriutan juuressa.

Lisäyksiä:

Kuhmo 37

Kuhmo

Katerma

Pelkonen N

Kohde: Kivikautinen asuinpaikka?

Muinaisjäännösluokka (ehdotus): II(/III)

Muinaisjäännösluettelo numero: 86

Peruskartta: 4411 11 KATERMA 1974

Peruskoordinaatit: x = 7113 40, y = 455 82, z = 159

Yhtenäiskoordinaatit: p = 7114 76, i = 602 00, k = 159

Suunta ja etäisyys kirkosta: Länteen 20,3 km.

Kylä: Katerma

Alue: Ontojärvi

Tila: Valtionmaa

Kiinteistötunnus: 290-893

Maanomistaja; maanomistajan osoite: Metsähallitus; Metsähallinnon Kuhmon hoitoalue, Kontiokatu 25, 88900 Kuhmo.

Aikaisemmat tiedot: -

Aikaisemmat löydöt: -

Inventointilöydöt: 23979:1 - 4, kvartsia.

Valokuvat: Kainuun Museo 2017:82, 193, ks. kuvaluettelo s. ja valokuvat s.

Sijainti ja maaston kuvaus: Kohde sijaitsee Ontojärven länsiosassa, Katerman voimalaitoksesta 5,6 km itäkoilliseen, Pelkonen-nimisessä, 950 x 320 m koisessa saarella, sen koillisrannalla.

Koillisranta on kivikkoinen ja lounaisrantaa jyrkempi. Rannan keskivaiheilta hieman etelään on kivikon ja nykyisen korkeimman rannan välissä hietikko. Paikka kasvaa mäntymetsää.

Kohteen kuvaus: Koillisrannan keskivaiheilta löytyi muutama kvartsi hietikon kohdalta ja noin 100 m siitä luoteeseen.

Lisäyksiä:

Kuhmo 38

Kuhmo
Katerma
Veklo W

Kohde: Kivikautinen asuinpaikka.

Muinaisjäännösluokka (ehdotus): II(/III)

Muinaisjäännösluettelo numero: 87

Peruskartta: 4411 11 KATERMA 1974

Peruskoordinaatit: $x = 7113\ 40$ (itäpää), $7113\ 45$ (länsipää),
 $y = 456\ 76$ (itäpää), $456\ 54$ (länsipää), $z = 159$

Yhtenäiskoordinaatit: $p = 7114\ 80$ (itäpää), $7114\ 85$
(länsipää), $i = 602\ 92$ (itäpää), $602\ 71$ (länsipää),
 $k = 159$

Suunta ja etäisyys kirkosta: Länteen 19,5 km.

Kylä: Katerma

Alue: Ontojärvi

Tila: Valtionmaa

Kiinteistötunnus: 290-893

Maanomistaja; maanomistajan osoite: Metsähallitus; Metsähallinnon Kuhmon hoitoalue, Kontiokatu 25, 88900 Kuhmo.

Aikaisemmat tiedot: -

Aikaisemmat löydöt: -

Inventointilöydöt: KM 23980:1 - 3, kvartssia.

Valokuvat: -

Sijainti ja maaston kuvaus: Kohde sijaitsee Ontojärven länsiosassa, Katerman voimalaitoksesta 6,9 km itäkoilliseen olevassa, noin 1100 x 340 m kokoisessa Veklon saarella, sen länsikärjessä ja pohjoisrannan länsiosassa.

Saari kasvaa havumetsää. Länsikärki on kapea ja kivikkoinen. Rantakivikon takana on veden syömä ruohoa kasvava alue. Pohjoisrannalla itään mennessä on rantakivikon takana oleva veden syömä alue melko laaja.

Kohteen kuvaus: Länsikärjessä ja pohjoisrannan itäosassa oli rantakivikon takana kvartssia runsaan 200 m matkalla. Osa kvartseista oli pyöristynyttä ja epämääräisen näköistä, mutta joukossa oli selviä iskoksiakin.

Lisäyksiä:

Kuhmo 39

Kuhmo
Katerma
Veklo S

Kohde: Kivikautinen asuinpaikka.
Muinaisjäännösluokka (ehdotus): II
Muinaisjäännösluettelo numero: 88

Peruskartta: 4411 11 KATERMA 1974
Peruskoordinaatit: $x = 7112\ 89$, $y = 457\ 30$, $z = 159$
Yhtenäiskoordinaatit: $p = 7114\ 32$, $i = 603\ 50$, $k = 159$
Suunta ja etäisyys kirkosta: Länteen 19 km.

Kylä: Katerma
Alue: Ontojärvi
Tila: Valtionmaa
Kiinteistötunnus: 290-893
Maanomistaja; maanomistajan osoite: Metsähallitus; Metsähallinnon Kuhmon hoitoalue, kontiokatu 25, 88900 Kuhmo.

Aikaisemmat tiedot: -
Aikaisemmat löydöt: -
Inventointilöydöt: KM 23981~~4~~, 2, kvartssia.
Valokuvat: Kainuun Museo 2017:109, ks. kuvaluettelo s. ja valokuvat s.

Sijainti ja maaston kuvaus: Kohde sijaitsee Ontojärven länsiosassa, Katerman voimalaitoksesta 7,3 km itäkoilliseen olevassa, noin 1100 x 340 m kokoisessa Veklon saarella, sen lounaisrannan eteläosassa.

Saaren lounaisranta on kivikkoisen, rantakivikon ja nykyisen korkeimman rannan välissä on laaja veden syövä hiekka-alue. Luonaisrannan eteläosassa on pieni soistunut niemi, muuten saari kasvaa havumetsää.

Kohteen kuvaus: Luonaisrannan eteläosan soistuneen niemen rannassa oli veden syömällä alueella melko paljon kvartsi-iskoksia. Joitain yksittäisiä iskoksia oli myös muualla lounaisrannalla.

Lisäyksiä:

Kuhmo 40

Kuhmo

Kaerma

Unisaari N

Kohde: Kivikautinen asuinpaikka.

Muinaisjäännösluokka (ehdotus): II(/III)

Muinaisjäännösluettelo numero: 89

Peruskartta: 4411 11 KATERMA 1974

Peruskoordinaatit: x = 7112 62, y = 456 96, z = 159

Yhtenäiskoordinaatit: p = 7114 03, i = 603 18, k = 159

Suunta ja etäisyys kirkosta: Länteen 19,3 km.

Kylä: Katerma

Alue: Ontojärvi

Tila: Valtionmaa

Kiinteistötunnus: 290-893

Maanomistaja; maanomistajan osoite: Metsähallitus; Metsähallinnon Kuhmon hoitoalue, Kontiokatu 25, 88900 Kuhmo.

Aikaisemmat tiedot: -

Aikaisemmat löydöt: -

Inventointilöydöt: KM 23982, kvartsia.

Valokuvat: Kainuun Museo 2017:92, 93, ks. kuvaluettelo s. ja valokuvat s.

Sijainti ja maaston kuvaus: Kohde sijaitsee Ontojärven länsiosassa, Katerman voimalaitoksesta 6,9 km itäkoilliseen olevassa, 500 x 220 m kokoisessa Unisaarella, sen pohjoisrannalla.

Saari kasvaa itäosassa kuusikkoa, lännessä männikköä. Pohjoisranta on kivikkoinen, kivikon ja nykyisen korkeimman rannan välissä on paikoin vedensyömää hietikkoa.

40

Kohteen kuvaus: Saaren pohjoisrannalla on kivien väleissä jokunen kvartsi-iskos. Runsaammin kvartssia oli rannan keskivaiheilla, veden syömässä hiekassa.

Lisäyksiä:

Kuhmo 41

Kuhmo

Katerma

Unisaari S

Kohde: Kivikautinen asuinpaikka.

Muinaisjäännösluokka (ehdotus): II

Muinaisjäännösluettelo numero: 90

Peruskartta: 4411 11 KATERMA 1974

Peruskoordinaatit: x = 7112 66 (länsipää), 7112 38 (itäpää),
y = 456 65 (länsipää), 457 00 (itäpää), z = 159

Yhtenäiskoordinaatit: p = 7114 06 (länsipää), 7113 80
(itäpää), i = 602 86 (länsipää), 603 22 (itäpää),
k = 159

Suunta ja etäisyys kirkosta: Länteen 19,5 km.

Kylä: Katerma

Alue: Ontojärvi

Tila: Valtionmaa.

Kiinteistötunnus: 290-893

Maanomistaja; maanomistajan osoite: Metsähallitus; metsähallinnon kuhmon hoitoalue, Kontiokatu 25, 88900 Kuhmo.

Aikaisemmat tiedot: -

Aikaisemmat löydöt: -

Inventointilöydöt: KM 23982, kvartsia.

Valokuvat: Kainuun Museo 2017:91, ks. kuvaluettelo s.
ja valokuvat s.

Sijainti ja maaston kuvaus: Kohde sijaitsee Ontojärven länsiosassa, Katerman voimalaitoksesta 6,8 km itäkoilliseen olevassa, 500 x 220 m kokoisessa Unisaareissa, sen etelärannalla. Saari kasvaa pääasiassa havumetsää.

Saaren etelärannan itäpäässä on veden syömää hiekkaa ja soraa. Siitä länteen on hiekkarantainen lahdelma, jonka pohjoisrannalla on kesämökki. Lahdelma on hyvin matala, mahdollisesti se on säännöstelyn ai-

kaansaannosta. Lahdelman etelärantana on pitkä, ka-
pea hiekkasärkkä, lännessä on järven puolelta kivik-
korantainen niemi. Niemestä saaren länsikärkeen
ranta on kivikkoa, paikoin kivikon ja nykyisen kor-
keimman rannan välissä on vedensyömää hietikkoa.
Veden syömää aluetta on eniten länsikärjessä, jossa
kasvaa tiheästi pientä koivua.

Kohteen kuvaus: Itäpään etelärannan hiekassa ja sorassa oli
kvartsi-iskoksia ja palanutta kiveä. Kesämökin edus-
tan lahdelman pohjois- ja länsiranta olivat
löydöttömiä, sen sijaan etelärannalla olleelta hiek-
kasärkältä löytyi muutama iskos.

Niemen eteläpäästä saaren länsipäähän oli rantakivi-
kossa sekä veden syömässä hiekassa kvartsi-iskoksia.
Länsipäässä oli veden syömällä alueella myös pari
nuotionpohjaa. Niemen ja länsikärjen puolivälissä
oli rannassa veden osaksi syövä rautamalmikasa.

Lisäyksiä:

Kuhmo 42

Kuhmo
Katerma
Uniluoto

Kohde: Kivikautinen asuinpaikka
Muinaisjäännösluokka (ehdotus): II/III
Muinaisjäännösluettelo numero: 91

Peruskartta: 4411 11 KATERMA 1974
Peruskoordinaatit: x = 7112 40, y = 457 15, z = 159
Yhtenäiskoordinaatit: p = 7113 83, i = 603 36, k = 159
Suunta ja etäisyys kirkosta: Länteen 19,1 km.

Kylä: Katerma
Alue: Ontojärvi
Tila: Valtionmaa
Kiinteistötunnus: 290-893
Maanomistaja; maanomistajan osoite: Metsähallitus; Metsähallinnon Kuhmon hoitoalue, Kontiokatu 25, 88900 Kuhmo.

Aikaisemmat tiedot: -
Aikaisemmat löydöt: -
Inventointilöydöt: KM 23983, kvartsia.
Valokuvat: Kainuun Museo 2017:90, ks. kuvaluettelo s. ja valokuvat s.

Sijainti ja maaston kuvaus: Kohde on Ontojärven länsiosassa, Katerman voimalaitoksesta 7,1 km itäkoilliseen, Unisaaren itäpuolella sijaitseva pieni luoto. Se lienee ennen säännöstelyä ollut Unisaaren itäkärki. Luodon länsiosassa kasvaa joi-tain suuria mäntyjä, itäosassa vain ruohoa ja pieniä koivuja. Rannat ovat kivikkoiset, mutta hiekkapohjaiset.

Kohteen kuvaus: Luodon etelärannalla oli palanutta kiveä ja kvartsi-iskosia. Asuinpaikka lienee tuhoutunut miltei kokonaan.

Lisäyksiä:

Kuhmo 43

Kuhmo
Katerma
Horttanainen 1

Kohde: Kivikautinen asuinpaikka.
Muinaisjäännösluokka (ehdotus): II/III (III)
Muinaisjäännösluettelo numero: 92

Peruskartta: 4411 11 KATERMA 1972
Peruskoordinaatit: $x = 7112\ 35$, $y = 456\ 66$, $z = 159$
Yhtenäiskoordinaatit: $p = 7113\ 75$, $i = 602\ 88$, $k = 159$
Suunta ja etäisyys kirkosta: Länteen 19,6 km.

Kylä: Katerma
Alue: Ontojärvi
Tila: Valtionmaa.
Kiinteistötunnus: 290-893
Maanomistaja; maanomistajan osoite: Metsähallitus; Metsähallinnon Kuhmon hoitoalue, Kontiokatu 25, 88900 Kuhmo.

Aikaisemmat tiedot: -
Aikaisemmat löydöt: -
Inventointilöydöt: KM 23984:1, 2, kvartssia.
Valokuvat: Kainuun Museo 2017:94, 194, ks. kuvaluettelo
s. ja valokuvat s.

Sijainti ja maaston kuvaus: Kohde on Ontojärven länsiosassa, Katerman voimalaitoksesta 6,6 km itäkoilliseen, Unisaaren eteläpuolella sijaitseva, säännöstelyn miltei kokonaan tuhoama Horttanainen-niminen luoto. Luoto on kivikkorantainen, keskiosissa on kivien väleissä vähän hiekkaa. Kasvillisuutena on pieni pensas ja pari ruohotuppoa.

Kohteen kuvaus: Luodon keskiosassa oli kvartsi-iskosia ja palanutta kiveä.

Lisäyksiä:

Kuhmo 44

Kuhmo
Katerma
Horttanainen 2

Kohde: Kivikautinen asuinpaikka.

Muinaisjäännösluokka (ehdotus): II/III (III)

Muinaisjäännösluettelo numero: 93

Peruskartta: 4411 11 KATERMA 1974

Peruskoordinaatit: x = 7112 41, y = 456 45, z = 159

Yhtenäiskoordinaatit: p = 7113 80, i = 602 66, k = 159

Suunta ja etäisyys kirkosta: Länteen 19,6 km.

Kylä: Katerma

Alue: Ontojärvi

Tila: Valtionmaa

Kiinteistötunnus: 290-893

Maanomistaja; maanomistajan osoite: Metsähallitus; Metsähallinnon Kuhmon hoitoalue, Kontiokatu 25, 88900 Kuhmo.

Aikaisemmat tiedot: -

Aikaisemmat löydöt: -

Inventointilöydöt: KM 23985:1 - 3, kourutaltoa, kvartssia.

Valokuvat: Kainuun Museo 2017:95, 195, ks. kuvaluettelo s. ja valokuvat s.

Sijainti ja maaston kuvaus: Kohde on Ontojärven länsiosassa, Katerman voimalaitoksesta 6,4 km itäkoilliseen, Unisaaren lounaispuolella sijaitseva, säännöstelyn miltei kokonaan tuhoama luoto. Sen itäpuolella on samanlainen luoto, jonka nimeksi on peruskarttaan merkitty Horttanainen. Parempaan nimen puutteessa nyt käsiteltävänä olevalle luodolle annettiin nimi Horttanainen 2, varsinainen Horttanainen on Horttanainen 1 (ks kohde 43).

Luodon rannat ovat kivikkoiset, keskellä on kivetön alue, jossa on tiivistä hiekkaa. Luodolla kasvaa vähän ruohoa ja pari kitukasvuista koivua.

Kohteen kuvaus: Luodon eteläpuolella kivikossa ja hiekassa oli kvartssia, taltta löytyi pohjoispuolelta kivenkolosta.

Lisäyksiä:

Kuhmo 45

Kuhmo
Katerma
Kaisansaari

Kohde: Kivikautinen asuinpaikka.
Muinaisjäännösluokka (ehdotus): II
Muinaisjäännösluettelo numero: 94

Peruskartta: 4411 11 KATERMA 1974
Peruskoordinaatit: $x = 7111\ 62$, $y = 456\ 90$, $z = 159$
Yhtenäiskoordinaatit: $p = 7113\ 03$, $i = 603\ 17$, $k = 159$
Suunta ja etäisyys kirkosta: Länteen 19,5 km.

Kylä: Katerma
Alue: Ontojärvi
Tila: Valtionmaa
Kiinteistötunnus: 290-893
Maanomistaja; maanomistajan osoite: Metsähallitus, Metsähallinnon Kuhmon hoitoalue, Kontiokatu 25, 88900 Kuhmo.

Aikaisemmat tiedot: -
Aikaisemmat löydöt: -
Inventointilöydöt: KM 23986:1 - 4, kvartsia.
Valokuvat: Kainuun Museo 2017:85, ks. kuvaluettelo s. ja valokuvat s.

Sijainti ja maaston kuvaus: Kohde on Ontojärven länsiosassa, Katerman voimalaitoksesta 6,7 km itäkoilliseen, Kaisanniemen pohjoispuolella sijaitseva, 180 x 20 m kokoinen saari. Rannat ovat säännöstelyn syömät, kivikkoiset. Eteläranta on matalampi ja hiekkapohjainen, pohjoisranta jyrkempi ja louhikkoisempi. Saari kasvaa suuria mäntyjä.

Kohteen kuvaus: Saaren etelärannalla oli kvartsi-iskoksia ja palanutta kiveä. Kvartssia oli myös pohjoisrannan keskivaiheilla, saaren kapeimmalla kohdalla.

Lisäyksiä:

Kuhmo 46

Kuhmo

Katerma

Tuuliniemi

Kohde: Kivikautinen asuinpaikka.

Muinaisjäännösluokka (ehdotus): II

Muinaisjäännösluettelo numero: 95

Peruskartta: 4411 11 KATERMA 1974

Peruskoordinaatit: **x** = 7110 90 (länsipää), 7110 81 (kaak-
koispää), **y** = 457 44 (länsipää), 457 50 (kaak-
koispää), **z** = 159 - 160

Yhtenäiskoordinaatit: **p** = 7112 35 (länsipää), 7112 22 (kaak-
koispää), **i** = 603 72 (länsipää), 603 78 (kaak-
koispää), **k** = 159 - 160

Suunta ja etäisyys kirkosta: Länsilounaaseen 19 km.

Kylä: Katerma

Alue: Ontojärvi

Tila: Pieni Tuuliniemi 31:12

Kiinteistötunnus: 290-404-0031-0012

Maanomistaja; maanomistajan osoite: Immonen, Vilho Einari;
603 Hoikankangas, 88999 Kajaani.

Aikaisemmat tiedot: -

Aikaisemmat löydöt: -

Inventointilöydöt: KM 23987:1 - 4, kvartsia, palanutta luuta.

Valokuvat: Kainuun Museo 2017:118, ks. kuvaluettelo s.
ja valokuvat s.

Sijainti ja maaston kuvaus: Kohde sijaitsee Ontojärven etelä-
rannalla, Katerman voimalaitoksesta 7,4 km itään,
Tervasalmen länsipuolella. Kyseessä on säännöstelun
syömä, hiekkarantainen niemennokka. Niemen kärkeen
ja pohjoisrannalle on korkeiden rantatörmien suo-
jaksi laitettu törmän juureen suuria kiviä.

Niemen pohjoisosassa, noin 200 m päässä niemen nokasta on ilmeisesti kesäkäytössä oleva asuinrakennus, sen koillispuolella, rantatörmän päällä on sauna. Itäkärjessä kasvaa mäntyä ja koivua, muuten niemi on avointa, heinikkoa kasvavaa entistä peltoa, paitsi talon länsi - lounaispuolella, jossa oli perunapelto.

Kohteen kuvaus: Rantatörmän juurella hiekassa oli kvartsi-iskoksia. Varsinkin niemen kärjen lähellä kvartssia oli runsaastikin. Etelässä asuipaikka on ilmeisesti jatkunut katkeamattomana Pöllykkään (ks. kohde 47) Pohjoirannalla kvartsi-iskosia oli siellä täällä rantahiekassa saunalle asti. Pohjoisrannalta löytyi myös joitain palaneen luun siruja.

Etelärannalla, lähellä niemen kärkeä asuinpaikkaa näytti olevan niemessä jäljellä. Myös rakennusten luona oli törmän reunassa joitain iskoksia, Talon luona olleessa perunapellossa ei näkynyt mitään merkkiä muinaisjäännöksestä.

Lisäyksiä:

Kuhmo 47

Kuhmo
Katerma
Pöllykkä

Kohde: Kivikautinen asuinpaikka.
Muinaisjäännösluokka (ehdotus): II
Muinaisjäännösluettelo numero: 56

Peruskartta: 4411 11 KATERMA 1974
Peruskoordinaatit: $x = 7110\ 70$, $y = 457\ 40$, $z = 160$
Yhtenäiskoordinaatit: $p = 7112\ 14$, $i = 603\ 70$, $k = 160$
Suunta ja etäisyys kirkosta: Länsilounaaseen 19 km.

Kylä: Katerma
Alue: Ontojärvi
Tila: Eerola 31:24
Kiinteistötunnus: 290-404-0031-0024
Maanomistaja; maanomistajan osoite: Heikkinen, Eero Ilmari ja
Anna Kustaava; Lakkatie 36 B 11, 88900 Kuhmo.

Aikaisemmat tiedot: Tark. H. Taskinen 1986.
Aikaisemmat löydöt: 23336:1 - 4, kampakeramiikkaa, kvartssia.
Inventointilöydöt: 23988:1 - 5, kvartssia.
Valokuvat: Kainuun Museo 2017:117, 196, ks. kuvaluettelo
s. ja valokuvat s.

Sijainti ja maaston kuvaus: Kohde on Ontojärven eteläosassa, Katerman voimalaitoksesta 7,2 km itäkaakkoon, Tuuliniemen eteläpuolella ja Tervasalmen länsipuolella oleva pieni, 70 x 50 m kokoinen saari. Alunperin Pöllykkä näyttää kuuluneen Tuuliniemeen mutta säännöstely on erottanut sen saareksi.

Saari kasvaa pienehköä mäntyä ja kuusta, aluskasvillisuutena on suopursua. Rannat ovat kivikkoiset muualla, paitsi luoteessa. Siellä on hiekkakannas josta saari lienee ollut yhteydessä noin 40 m päähän Tuuliniemeen. Säännöstely on syönyt suuren osan saarta, varsinkin etelä- ja pohjoispäistä.

Kohteen kuvaus: Saaren pohjoispään ja itärannan pohjoisosan veden syömässä hiekassa oli runsaasta kvartsi-iskoksia ja palanutta kiveä. Etelässä löytöjä oli niukasti. Joitain kvartseja löytyi saaren mantereeseen yhdistävästä hiekasta. Ilmeisesti Pöllykkä on muodostanut yhtenäisen asuinpaikan Tuuliniemen (kohde 46) kanssa.

Aikaisemmin löytyneet saviastianpalat ovat peräisin saaren pohjoispäästä. Saviastianpalojen löytäjä, Eero Heikkinen oli tehnyt saaren rantaan seulan, jolla hän tutki rantahiekkaa.

Lisäyksiä:

Kuhmo 48

Kuhmo
Katerma
Tervasaari
(=Tervasalmi)

Kohde: Kivikautinen asuinpaikka.
Muinaisjäännösluokka (ehdotus): II
Muinaisjäännösluettelo numero: 96

Peruskartta: 4411 11 KATERMA 1974
Peruskoordinaatit: $x = 7110\ 42$, $y = 457\ 58$, $z = 159$
Yhtenäiskoordinaatit: $p = 7111\ 88$, $i = 603\ 90$, $k = 159$
Suunta ja etäisyys kirkosta: Länsilounaaseen 19 km.

Kylä: Katerma
Alue: Ontojärvi
Tila: Tuuliniemi 31:22
Kiinteistötunnus: 290-404-0031-0022
Maanomistaja; maanomistajan osoite: Kajaani OY; Tihisenniemi,
(Pl 186, 87101) Kajaani.

Aikaisemmat tiedot: -
Aikaisemmat löydöt: -
Inventointilöydöt: KM 23989:1 - 5
Valokuvat: Kainuun Museo 2017:97, 98, 197, ks. kuvaluettelo
s. ja valokuvat s.

Sijainti ja maaston kuvaus: Kohde on Ontojärven eteläosassa, Katerman voimalaitoksesta 7,5 km itään, Tervasalmen pohjoispuolella, Tuuliniemen ja Hanhiniemen välissä sijaitseva pieni saari. Rannat ovat kivikkoiset, etelässä on melko laaja veden syövä tasanne, jossa on myös hiekkaa. Saari kasvaa koivua, aluskasvillisuutena on ruohoa ja varpuja.

Kohteen kuvaus: Veden syömällä tasanteella saaren eteläosassa oli kvartsi-iskoksia ja nuotionpohjakiveyksiä. Kvartsia oli jonkun verran myös muualla saaren rantakivien väleissä. Kvartsi oli melko karkeaa.

Lisäyksiä:

Kuhmo 49

Kuhmo
Katerma
Peurasaari
(=Ärjänselkä)

Kohde: Kivikautinen asuinpaikka.
Muinaisjäännösluokka (ehdotus): II
Muinaisjäännösluettelo numero: 97

Peruskartta: 4411 11 KATERMA 1974
Peruskoordinaatit: x = 7111 73, y = 457 76, z = 159
Yhtenäiskoordinaatit: p = 7113 19, i = 604 02, k = 159
Suunta ja etäisyys kirkosta: Länteen 18,6 km.

Kylä: Katerma
Alue: Ontojärvi
Tila: Valtionmaa
Kiinteistötunnus: 280-893
Maanomistaja; maanomistajan osoite: Metsähallitus; Metsähallinnon Kuhmon hoitoalue, Kontiokatu 25, 88900 Kuhmo.

Aikaisemmat tiedot: -
Aikaisemmat löydöt: -
Inventointilöydöt: 23990:1, 2, kvartsia.
Valokuvat: Kainuun Museo 2017:86, 198, 199, ks. kuvaluettelo s. ja valokuvat s.

Sijainti ja maaston kuvaus: Kohde on Ontojärven eteläosassa, Katerman voimalaitoksesta 7,6 km itäkaakkoon sijaitseva pieni saari Tuuliniemen ja Ärjänsaaren välissä. Saari on kivikkoinen, sen länsiosasta lähtee luoteeseen pitkä kiviriutta. Saari kasvaa pienehköä mäntyä.

Kohteen kuvaus: Länsipäässä ja etelärannalla oli melko paljon kvartsi-iskoksia. Jonkin verran kvartssia oli myös pohjoisrannalla suurten kivien väleissä.

Lisäyksiä:

Kuhmo 50

Kuhmo
Katerma
Ärjänluoto

Kohde: Kivikautinen asuinpaikka.
Muinaisjäännösluokka (ehdotus): II
Muinaisjäännösluettelo numero: 98

Peruskartta: 4411 11 KATERMA 1974
Peruskoordinaatit: $x = 7112\ 02$, $y = 458\ 34$, $z = 159$
Yhtenäiskoordinaatit: $p = 7113\ 50$, $i = 604\ 58$, $k = 159$
Suunta ja etäisyys kirkosta: Länteen 18 km.

Kylä: Katerma
Alue: Ontojärvi
Tila: Valtionmaa
Kiinteistötunnus: 290-893
Maanomistaja; maanomistajan osoite: Metsähallitus; Metsähallinnon Kuhmon hoitoalue, Kontiokatu 25, 88900 Kuhmo.

Aikaisemmat tiedot: -
Aikaisemmat löydöt: -
Inventointilöydöt: 23991:1 - 3, kiviesineen katkelma, kvartssia.
Valokuvat: Kainuun Museo 2017:87, 88, 200 - 202, ks. kuvaluettelo s. ja valokuvat s.

Sijainti ja maaston kuvaus: Kohde on Ontojärven länsiosassa, Katerman voimalaitoksesta 8,2 km itäkoilliseen, Ärjänsaaren länsipuolella sijaitseva pieni saari. Varsinaisesti kyseessä on Ärjänsaaren länsikärki, mutta säännöstely on erottanut sen omaksi saarekseen. Rannoilla on kivikkoa ja soraa, koillisosassa veden syömää hiekkatasannetta. Idässä on veden kulluttama hiekkakannas, josta kohde on ollut yhteydessä Ärjänsaareen. Saari kasvaa havumetsää.

Kohteen kuvaus: Koillisosan hietikolla oli kvarsi-iskoksia, jonkin verran kvartsia oli myös saaren muilla rannoilla.

Lisäyksiä:

Kuhmo 51

Kuhmo
Katerma
Ärjä N

Kohde: Kivikautinen asuinpaikka?
Muinaisjäännösluokka (ehdotus): II(/III)
Muinaisjäännösluettelo numero: 99

Peruskartta: 4411 11 KATERMA 1974
Peruskoordinaatit: x = 7112 13, y = 458 60, z = 159
Yhtenäiskoordinaatit: p = 7113 61, i = 604 83, k = 159
Suunta ja etäisyys kirkosta: Länteen 17,7 km.

Kylä: Katerma
Alue: Ontojärvi
Tila: Valtionmaa
Kiinteistötunnus: 290-893
Maanomistaja; maanomistajan osoite: Metsähallitus; Metsä-
hallinnon Kuhmon hoitoalue, Kontiokatu 25, 88900
Kuhmo.

Aikaisemmat tiedot: -
Aikaisemmat löydöt: -
Inventointilöydöt: KM 23992:1, 2, kvartsia (kohteista 51 ja
52).
Valokuvat: Kainuun Museo 2017:200, ks. kuvaluettelo s.
ja valokuvat s.

Sijainti ja maaston kuvaus: Kohde sijaitsee Ontojärven
eteläosassa, Katerman voimalaitoksesta 8,5 km
itäkoilliseen, Ärjänsaaren pohjoirannan länsiosassa.
Ärjänsaari on hiekkarantainen, rannat ovat pahoin
säännöstelyn syömiä. Saari on rantojen läheltä
soistunut, keskiosissa kasvaa mäntymetsää.

Kohteen kuvaus: Saaren rannoilla oli kauttaaltaan paljon kvartssia, mutta se oli epämääräistä, pyöreäsärmäistä. Myös palanutta kiveä ja nuotionpohjia oli rannoilla runsaasti, mutta niistä suuri osa oli selvästi nykyaikaisia. Pohjoisrannan länsiosassa oli jonkin verran iskettyjäkin kvartseja.

Lisäyksiä:

Kuhmo 52

Kuhmo
Katerma
Ärjä S

Kohde: Kivikautinen asuinpaikka?
Muinaisjäännösluokka (ehdotus): II(/III)
Muinaisjäännösluettelo numero: 100

Peruskartta: 4411 11 KATERMA 1974
Peruskoordinaatit: $x = 7111\ 94$, $y = 458\ 74$, $z = 159$
Yhtenäiskoordinaatit: $p = 7113\ 43$, $i = 604\ 97$, $k = 159$
Suunta ja etäisyys kirkosta: Länteen 17,6 km.

Kylä: Katerma
Alue: Ontojärvi
Tila: Valtionmaa
Kiinteistötunnus: 290-893
Maanomistaja; maanomistajan osoite: Metsähallitus; Metsähallinnon Kuhmon hoitoalue, Kontiokatu 25, 88900 Kuhmo.

Aikaisemmat tiedot: -
Aikaisemmat löydöt: -
Inventointilöydöt: KM 23992:1, 2, kvartsia (kohteista 51 ja 52).
Valokuvat: Kainuun Museo 2017:89, 200, ks. kuvaluettelo s. ja valokuvat s.

Sijainti ja maaston kuvaus: Kohde sijaitsee Ontojärven eteläosassa, Katerman voimalaitoksesta 8,6 km itäkoilliseen, Ärjänsaaren etelärannan keskivaiheilla. Ärjänsaari on hiekkarantainen, rannat ovat pahoin säännöstelyn syömiä. Saari on rantojen läheltä soistunut, keskiosissa kasvaa mäntymetsää.

Kohteen kuvaus: Saaren rannoilla oli kauttaaltaan paljon kvartssia, mutta se oli epämääräistä, pyöreäsärmäistä. Myös palanutta kiveä ja nuotionpohjia oli rannoilla runsaasti, mutta niistä suuri osa oli nykyaikaisia. Etelärannan keskivaiheilla oli jonkin verran selvästi iskettyjäkin kvartseja.

Lisäyksiä:

Kuhmo 53

Kuhmo

Katerma

Vihtasaari W

Kohde: Kivikautinen asuinpaikka.

Muinaisjäännösluokka (ehdotus): II

Muinaisjäännösluettelo numero: 101

Peruskartta: 4411 11 KATERMA 1974

Peruskoordinaatit: $x = 7112\ 62$ (länsipää), $7112\ 52$ (itäpää),
 $y = 459\ 68$ (länsipää), $459\ 85$ (itäpää), $z = 159$

Yhtenäiskoordinaatit: $p = 7114\ 16$ (länsipää), $7114\ 08$
(itäpää), $i = 605\ 90$ (länsipää), $606\ 07$ (itäpää),
 $k = 159$

Suunta ja etäisyys kirkosta: Länteen 16,5 km.

Kylä: Katerma

Alue: Ontojärvi

Tila: Valtionmaa

Kiinteistötunnus: 290-893

Maanomistaja; maanomistajan osoite: Metsähallitus; Metsähallinnon Kuhmon hoitoalue, Kontiokatu 25, 88900 Kuhmo.

Aikaisemmat tiedot: -

Aikaisemmat löydöt: -

Inventointilöydöt: KM 23993:1, 2, kvartssia, hioin (kohteista 53 - 55).

Valokuvat: Kainuun Museo 2017:105, 203, ks. kuvaluettelo s. ja valokuvat s.

Sijainti ja maaston kuvaus: Kohde sijaitsee Ontojärven eteläosan keskivaiheilla, Katerman voimalaitoksesta 9,7 km itäkoilliseen olevan Vihtasaaren länsipäässä. Vihtasaari on 900 x 140 m kokoinen saari, matalan veden aikaan se on itäpäästään yhteydessä Ala-Honkiiseen.

Vihtasaari on matala ja rannat veden syömät, paikoin kivikkoiset. Etelärannan länsiosassa ja saaren länsipäässä on laaja veden syömä hiekkaperäinen tasanne. Länsipää kasvaa pientä, suoperäistä sekametsää.

Kohteen kuvaus: Länsipään veden kuluttamalla alueella oli hyvin paljon kvartsi-iskoksia ja veden rikkomia nuotionpohjia

Lisäyksiä:

Kuhmo 54

Kuhmo
Katerma
Vihtasaari S

Kohde: Kivikautinen asuinpaikka.
Muinaisjäännösluokka (ehdotus): II(/III)
Muinaisjäännösluettelo numero: 102

Peruskartta: 4413 02 RUUNAKANGAS 1975
Peruskoordinaatit: x = 7112 43, y = 460 10, z = 159
Yhtenäiskoordinaatit: p = 7114 00, i = 606 30, k = 159
Suunta ja etäisyys kirkosta: Länteen 16,2 km.

Kylä: Katerma
Alue: Ontojärvi
Tila: Valtionmaa
Kiinteistötunnus: 290-893
Maanomistaja; maanomistajan osoite: Metsähallitus; Metsähallinnon Kuhmon hoitoalue, Kontiokatu 25, 88900 Kuhmo.

Aikaisemmat tiedot: -
Aikaisemmat löydöt: -
Inventointilöydöt: 23993:1, 2, hioin, kvartssia (kohteista 53 - 103)
Valokuvat: -

Sijainti ja maaston kuvaus: Kohde sijaitsee Ontojärven eteläosan keskivaiheilla, Katerman voimalaitoksesta 10 km itäkoilliseen, Vihtasaaren etelärannan keskivaiheilla. Vihtasaari on 900 x 140 m kokoinen saari, matalan veden aikaan se on itäpäästään yhteydessä Alahonkiseen.

Vihtasaari on matala ja rannat veden syömät, kivikoiset. Etelärannalla on kivikon ja nykyisen korkeimman rannan välissä veden syömää hiekkaa. Saaren itäosa kasvaa mäntymetsää, lännessä on kuusikkoa.

Kohteen kuvaus: Etelärannan keskivaiheilla on veden syömässä hiekassa kvartsi-iskoksia ja palanutta kiveä.

Lisäyksiä:

Kuhmo 55

Kuhmo
Katerma
Vihtasaari E

Kohde: Kivikautinen asuinpaikka.
Muinaisjäännösluokka (ehdotus): II
Muinaisjäännösluettelo numero: 103

Peruskartta: 4413 02 RUUNAKANGAS 1975
Peruskoordinaatit: x = 7112 34, y = 460 44, z = 159
Yhtenäiskoordinaatit: p = 7113 92, i = 606 67, k = 159
Suunta ja etäisyys kirkosta: Länteen 15,9 km.

Kylä: Katerma
Alue: Ontojärvi
Tila: Valtionmaa
Kiinteistötunnus: 290-893
Maanomistaja; maanomistajan osoite: Metsähallitus; Metsähallinnon Kuhmon hoitoalue, Kontiokatu 25, 88900 Kuhmo.

Aikaisemmat tiedot: -
Aikaisemmat löydöt: -
Inventointilöydöt: 23993:1, 2, hioin, kvartssia (kohteista 53 - 55).
Valokuvat: Kainuun Museo 2017:104, 204, ks. kuvaluettelo s. ja valokuvat s.

Sijainti ja maaston kuvaus: Kohde sijaitsee Ontojärven eteläosan keskivaiheilla, Katerman voimalaitoksesta 10,3 km itäkoilliseen, Vihtasaaren itäpäässä. Vihtasaari on 900 x 140 m kokoinen saari, matalan veden aikaan se on itäpäästään yhteydessä Ala-Honkiseen.

Vihtasaari on matala ja rannat veden syömät, kivikkoiset. Etelärannalla on kivikon ja nykyisen korkeimman rannan välissä veden syömää hietikkoa. Saaren itäosa kasvaa mäntymetsää.

50
Kohteen kuvaus: Itäpään rannoilla on kvartsi-iskoksia, nuotionpohjia sekä palanutta kiveä.

Lisäyksiä:

Kuhmo 56

Kuhmo
Katerma
Ala-Honkinen W

Kohde: Kivikautinen asuinpaikka?
Muinaisjäännösluokka (ehdotus): II(/III)
Muinaisjäännösluettelo numero: 104

Peruskartta: 4413 02 RUUNAKANGAS 1975
Peruskoordinaatit: x = 7112 78, y = 460 40, z = 159
Yhtenäiskoordinaatit: p = 7114 35, i = 606 59, k = 159
Suunta ja etäisyys kirkosta: Länteen 15,9 km.

Kylä: Katerma
Alue: Ontojärvi
Tila: Valtionmaa
Kiinteistötunnus: 290-893
Maanomistaja; maanomistajan osoite: Metsähallitus; Metsähallinnon Kuhmon hoitoalue, Kontiokatu 25, 88900 Kuhmo.

Aikaisemmat tiedot: -
Aikaisemmat löydöt: -
Inventointilöydöt: KM 23994:1, 2, kvartsia.
Valokuvat: -

Sijainti ja maaston kuvaus: Kohde sijaitsee Ontojärven eteläosan keskivaiheilla, Katerman voimalaitoksesta 10,3 km itäkoilliseen, Ala-Honkisen lounaisrannan puolivälin paikkeilla. Ala-Honkinen on 1,6 x 0,6 km koinen saari.

Saaren lounaisranta on suureksi osaksi kivikkoinen, eteläosasta on matalan veden aikaan yhteys hiekkakannasta pitkin Vihtasaareen. Lounaisrannan puolivälin paikkeilla on hiekkarantainen lahdella. Länsiosaa kasvaa pääasiassa mäntymetsää, lahdelman kohta on soistunut.

Kohteen kuvaus: Lounaisrannalla on kivien väleissä epämääräistä, pyöristynyttä kvartssia. Lahdelman hiekkarannalla on jonkin verran kunnan iskoksia.

Lisäyksiä:

Kuhmo 57

Kuhmo

Katerma

Ala-Honkinen N

Kohde: Kivikautinen asuinpaikka?

Muinaisjäännösluokka (ehdotus): II(/III)

Muinaisjäännösluettelo numero: 57

Peruskartta: 4413 02 RUUNAKANGAS 1975

Peruskoordinaatit: x = 7113 02, y = 460 92, z = 159

Yhtenäiskoordinaatit: p = 7114 62, i = 607 12, k = 159

Suunta ja etäisyys kirkosta: Länteen 15,4 km.

Kylä: Katerma

Alue: Ontojärvi

Tila: Valtionmaa

Kiinteistötunnus: 290-893

Maanomistaja; maanomistajan osoite: Metsähallitus; Metsähallinnon Kuhmon hoitoalue, Kontiokatu 25, 88900 Kuhmo.

Aikaisemmat tiedot: -

Aikaisemmat löydöt: -

Inventointilöydöt: KM 23995, kvartsia.

Valokuvat: -

Sijainti ja maaston kuvaus: Kohde sijaitsee Ontojärven eteläosan keskivaiheilla, Katerman voimalaitoksesta 10,9 km itäkoilliseen, Ala-Honkisen pohjoisrannan puolivälin paikkeilla. Ala-Honkinen on 1,6 x 06 km suuruinen saari. Sen pohjoisranta on kivikkoinen, pohjoisrannan keskivaiheilla on hiekkarantainen lahdelma. Saaren pohjoisranta kasvaa osaksi mäntymetsää, osaksi se on soistunut ja kasvaa pensaikkoa.

Kohteen kuvaus: Pohjoisrannan kivien väleissä on jonkin verran epämääräistä, pyöristynyttä kvartssia, keskivaiheilla olevan lahden hiekkarannalla on selviä iskoksiakin.

Lisäyksiä:

Kuhmo 58

Kuhmo
Katerma
Ala-Honkinen

Kohde: Kivikautinen asuinpaikka.
Muinaisjäännösluokka (ehdotus): II
Muinaisjäännösluettelo numero: 57

Peruskartta: 4413 02 RUUNAKANGAS 1975

Peruskoordinaatit: x = 7112 54 (länsipää), 7112 82 (luo-
teispää) y = 461 14, (länsipää), 461 52 (luo-
teispää), z = 159 - 160

Yhtenäiskoordinaatit: p = 7114 15 (länsipää), 7114 44 (luo-
teispää), i = 607 35 (länsipää), 607 71 (luo-
teispää), k = 159 - 160

Suunta ja etäisyys kirkosta: Länsilounaaseen n. 15 km.

Kylä: Katerma

Alue: Ontojärvi

Tila: Valtionmaa

Kiinteistötunnus: 290-893

Maanomistaja; maanomistajan osoite: Mesähallitus; Metsähäl-
linnon Kuhmon hoitoalue, Kontiokatu 25, 88900 Kuhmo.

Aikaisemmat tiedot: Tark. M. Huurre 1986.

Aikaisemmat löydöt: 22487, reikäkirves, 23207, asbestkera-
miikkaa, kvartssia, kuonaa ym.

Inventointilöydöt: 23996:1, 2, kvartssia.

Valokuvat: Kainuun Museo 2017:106 - 108, 205, 206, ks. kuva-
luettelo s. ja valokuvat s.

Sijainti ja maaston kuvaus: Kohde sijaitsee Ontojärven etelä-
osan keskivaiheilla, Katerman voimalaitoksesta 11,5
km itäkoilliseen, Ala-Honkisen itäpäässä ja etelä-
rannan itäosassa.

Ala-Honkinen on 1,6 x 06 km suuruinen saari. Sen itäkärki on melko laajalta alueelta veden syömä ja sillä kasvaa pääasiassa vain heinää, eteläosassa kapealla hiekkasärkällä myös pientä mäntyä.

Etelärannalla on alkuperäistä rantaviivaa osoittava kivikko, muuten ranta on hiekkaa. Länteen päin mentäessä etelärannassa on vähitellen korkeammaksi muuttuva veden syömä hiekkatöyräs. Vajaan 0,5 km päässä itäkärjestä on lähellä rantaa sorakuoppa. Ranta on pahoin säännöstelyn syömä. Saari kasvaa täällä mäntykangasta.

Kohteen kuvaus: Pohjoisrannassa, lähellä itäkärkeä alkaa rantakivien väleissä olla kvartsi-iskoksia. Itäkärjessä on veden syömällä alueella runsaasti kvartsia sekä nuotionpohjia.

Etelärannan itäosasta löytyi vain joitain kvartsi-iskoksia. Noin 0,3 km itäkärjestä on rannassa jälleen runsaammin kvartsi-iskoksia ja palanutta kiveä. Palanutta kiveä on myös sortuvassa rantatörmässä. Sorakuopan reunoilta löytyi muutama kvartsi-iskos.

Sorakuopasta noin 50 m itään on noin 2 m läpimittainen ja 0,4 m syvä painanne. Tein sen pohjalle koekuopan. Paksun sammaleen alla oli paksusti harmaata hiekkaa, sen alla oli puhdas pohjahiekka. Mitään löytöjä ei koekuopasta tullut. Rannassa kvartsia löytyi vielä noin 100 m länteen sorakuopasta.

Lisäyksiä:

Kuhmo 59

Kuhmo

Katerma

Aarresaari I

Kohde: Kivikautinen asuinpaikka

Muinaisjäännösluokka (ehdotus): II

Muinaisjäännösluettelo numero: 106

Peruskartta: 4413 02 RUUNAKANGAS 1975

Peruskoordinaatit: $x = 7110\ 90$, $y = 460\ 46$, $z = 159 - 160$

Yhtenäiskoordinaatit: $p = 7112\ 48$, $i = 606\ 74$, $k = 159 - 160$

Suunta ja etäisyys kirkosta: Länsilounaaseen 16,1 km

Kylä: Katerma

Alue: Ontojärvi

Tila: Leväniemi 32:9

Kiinteistötunnus: 290-404-0032-0009

Maanomistaja; maanomistajan osoite: Kajaani OY; Tihisenniemmi, (PL 186, 87101) Kajaani.

Aikaisemmat tiedot: -

Aikaisemmat löydöt: -

Inventointilöydöt: 23997, kvartsia.

Valokuvat: Kainuun Museo 2017:99, ks. kuvaluettelo s. ja valokuvat s.

Sijainti ja maaston kuvaus: Kohde on Ontojärven keskivaiheil-la, lähellä etelärantaa, Katerman voimalaitoksesta 10,3 km itään sijaitseva Aarresaari. Saaren koko on noin 140 x 90 m, sen rannat ovat koreahkot ja ki-
vikkoiset, vain etelässä on matala hiekkaranta. Saari kasvaa mäntymetsää.

Kohteen kuvaus: Saaren itä- ja etelärannoilla on runsaastikin kvartssia, mutta se on epämääräistä, pyöristynyttä. Eteläkärjessä on sen sijaan terävasärmäisiä iskoksia rantahiekassa. Matalan rantatörmän takana maa oli paikoin rikki ja myös siellä näkyi joitain iskoksia.

Lisäyksiä:

Kohde: Kivikautinen asuinpaikka?
Muinaisjäännösluokka (ehdotus): III
Muinaisjäännösluettelo numero: -

Peruskartta: 4413 02 RUUNAKANGAS 1975
Peruskoordinaatit: x = 7111 05, y = 460 50, z = 159
Yhtenäiskoordinaatit: p = 7112 63, i = 606 68, k = 159
Suunta ja etäisyys kirkosta: Länsilounaaseen 16,1 km.

Kylä: Katerma
Alue: Ontojärvi
Tila: Leväniemi 32:9 (?)
Kiinteistötunnus: 290-404-0032-0009 (?)
Maanomistaja; maanomistajan osoite: Kajaani OY; Tihisenniemi,
(PL 186, 87101) Kajaani (?).

Aikaisemmat tiedot: -
Aikaisemmat löydöt: -
Inventointilöydöt: KM 23998, kvartsia.
Valokuvat: -

Sijainti ja maaston kuvaus: Kohde on Ontojärven keskivaiheilla, lähellä etelärantaa, Katerman voimalaitoksesta 10,2 km itään sijaitseva pieni, säännöstelyn tuhoama luoto. Siitä ei ole jäljellä muuta kuin kivikkoa, joka lienee korkean veden aikana kokonaan veden peitossa.

Kohteen kuvaus: Karilta löytyi kivien joukosta muutama kvartsi-iskos.

Lisäyksiä:

Kuhmo 61

Kuhmo
Katerma
Raatosaaari
(=Hakosaaret N)

Kohde: Kivikautinen asuinpaikka?
Muinaisjäännösluokka (ehdotus): II(/III)
Muinaisjäännösluettelo numero: 107

Peruskartta: 4413 02 RUUNAKANGAS 1975
Peruskoordinaatit: x = 7111 07, y = 460 58, z = 159
Yhtenäiskoordinaatit: p = 7112 66, i = 606 86, k = 159
Suunta ja etäisyys kirkosta: Länteen 16 km.

Kylä: Katerma

Alue: Ontojärvi

Tila: Leväniemi 32:9

Kiinteistötunnus: 290-404-0032-0009

Maanomistaja; maanomistajan osoite: Kajaani OY; Tihisenniemi,
(Pl 186, 87101) Kajaani.

Aikaisemmat tiedot: -

Aikaisemmat löydöt: -

Inventointilöydöt: KM 23999, kvartssia.

Valokuvat: Kainuun Museo 2017:100, ks. kuvaluettelo s.
ja valokuvat s.

Sijainti ja maaston kuvaus: Kohde on Ontojärven keskivai-
heilla, lähellä järven etelärantaa, Katerman voima-
laitoksesta 10,4 km länteen sijaitseva, säännöstelyn
osaksi tuhoama pieni luoto. Sillä kasvaa pientä
mäntyä sekä pari suurehkoa koivua. Rannat ovat ki-
vikkoiset, vain itäosassa on myös vähän hiekkaa.

Kohteen kuvaus: Itäosan hiekassa oli jonkin verran kvart-
si-iskoksia.

Lisäyksiä:

Kuhmo 62

Kuhmo
Katerma
Hakosaaret
(=Hakosaaret S)

Kohde: Kivikautinen asuinpaikka?
Muinaisjäännösluokka (ehdotus): II/III (III)
Muinaisjäännösluettelo numero: 108

Peruskartta: 4413 02 RUUNAKANGAS 1975
Peruskoordinaatit: $x = 7110\ 92$, $y = 460\ 70$ (länsipää), $460\ 89$
(itäpää), $z = 159$
Yhtenäiskoordinaatit: $p = 7112\ 52$ (länsipää), $7112\ 53$
(itäpää), $i = 606\ 99$ (länsipää), $607\ 18$ (itäpää),
 $k = 159$
Suunta ja etäisyys kirkosta: Länsilounaaseen 15,7 km.

Kylä: Katerma
Alue: Ontojärvi
Tila: Leväniemi 32:9
Kiinteistötunnus: 290-404-0032-0009
Maanomistaja; maanomistajan osoite: Kajaani OY; Tihisenniemi,
(PL 186, 87101) Kajaani.

Aikaisemmat tiedot: -
Aikaisemmat löydöt: -
Inventointilöydöt: KM 23400, kvartsia.
Valokuvat: Kainuun Museo 2017:101, ks. kuvaluettelo s.
ja valokuvat s.

Sijainti ja maaston kuvaus: Kohde on Ontojärven keskivai-
heilla, lähellä etelärantaa, Katerman voimalaitok-
sesta 11,2 km itään sijaitseva säännöstelyn suureksi
osaksi tuhoama saari. Alunperin saari on ollut ai-
nakin 200 m pitkä ja hyvin kapea. Nyt vain saaren
pääät ovat korkean veden aikana veden pinnan yläpuo-
lolla. Ne ovat kivikkoisia, vain läntisen kaak-
koisrannalla on hiekkaa. Läntisellä luodolla kasvaa
kuusta ja koivua, itäisessä vain ruohoa ja yksi
pieni koivu.

Kohteen kuvaus: Kivikosta löytyi epämääräistä, pyöristynyttä kvartssia, joukossa oli myös jokunen terävsärmäinen iskos.

Lisäyksiä:

Kuhmo 63

Kuhmo
Katerma
Hiekkasaari

Kohde: Kivikautinen asuinpaikka?
Muinaisjäännösluokka (ehdotus): II(/III)
Muinaisjäännösluettelo numero: 109

Peruskartta: 4413 02 RUUNAKANGAS 1975
Peruskoordinaatit: x = 7112 49, y = 461 32, z = 159
Yhtenäiskoordinaatit: p = 7113 12, i = 607 58, k = 159
Suunta ja etäisyys kirkosta: Länsilounaaseen 15,1 km.

Kylä: Katerma
Alue: Ontojärvi
Tila: Leväniemi 32:9
Kiinteistötunnus: 290-404-0032-0009
Maanomistaja; maanomistajan osoite: Kajaani OY; Tihisenniemi, (P1186, 87101) Kajaani.

Aikaisemmat tiedot: -
Aikaisemmat löydöt: -
Inventointilöydöt: KM 23401:1, 2, kvartsia.
Valokuvat: Kainuun Museo 2017:102, ks. kuvaluettelo s. ja valokuvat s.

Sijainti ja maaston kuvaus: Kohde on Ontojärven keskiosassa, lähellä etelärantaa, Katerman voimalaitoksesta 11,2 km itään sijaitseva Hiekkasaari. Saaren koko on 120 x 40 m. Se on matalan veden aikana kaakkoispäästään yhteydessä mantereeseen. Saaren rannat ovat kivikoiset, etelässä on myös hiekkaa. Saari kasvaa mäntymetsää.

Kohteen kuvaus: Saaren rantakivien väleissä on epämääräistä, pyöristynyttä kvartssia, etelässä on myös teräväsärmäisiä iskoksia.

Lisäyksiä:

Kuhmo 64

Kuhmo
Katerma
Ylä-Honkinen W

Kohde: Kivikautinen asuinpaikka?
Muinaisjäännösluokka (ehdotus): II(/III)
Muinaisjäännösluettelo numero: 110

Peruskartta: 4413 02 RUUNAKANGAS 1975
Peruskoordinaatit: x = 7113 24, y = 462 36, z = 159
Yhtenäiskoordinaatit: p = 7114 92, i = 608 54, k = 159
Suunta ja etäisyys kirkosta: Länteen 13,8 km.

Kylä: Katerma
Alue: Ontojärvi
Tila: Valtionmaa
Kiinteistötunnus: 290-893
Maanomistaja; maanomistajan osoite: Metsähallitus; Metsähallinnon Kuhmon hoitoalue, Kontiokatu 25, 88900 Kuhmo.

Aikaisemmat tiedot: -
Aikaisemmat löydöt: -
Inventointilöydöt: KM 24002, kvartsia.
Valokuvat: -

Sijainti ja maaston kuvaus: Kohde sijaitsee Ontojärven itäosassa, Katerman voimalaitoksesta 12,4 km itäkoilliseen olevan Ylä-Honkisen länsipään eteläkärjessä.

Ylä-Honkinen on 1,8 x 0,5 km kokoinen saari. Saaren länsipään ranta on kivikkoinen. Saari kasvaa pääasiassa mäntymetsää, paikoin se on varsinkin pohjoisessa ja lännessä hieman soistunut. Maaperä on hiekkaa.

24

Kohteen kuvaus: Saaren länsipäässä on kaksi niemeä. Näistä eteläisemmän rantakivien väleistä löytyi joitain terävsärmäisiä kvartsinsiruja.

Lisäyksiä:

Kuhmo 65

Kuhmo

Katerma

Ylä-Honkinen N

Kohde: Kivikautinen asuinpaikka?

Muinaisjäännösluokka (ehdotus): II(/III)

Muinaisjäännösluettelo numero: 111

Peruskartta: 4413 02 RUUNAKANGAS 1975

Peruskoordinaatit: x = 7113 44 (länsipää), 7113 33 (itäpää),
y = 463 32 (länsipää), 463 62 (itäpää), z = 159

Yhtenäiskoordinaatit: p = 7115 14 (länsipää), 7115 06
(itäpää), i = 609 46 (länsipää), 609 80 (itäpää),
k = 159

Suunta ja etäisyys kirkosta: Länteen 12,8 km.

Kylä: Katerma

Alue: Ontojärvi

Tila: Valtionmaa

Kiinteistötunnus: 290-893

Maanomistaja; maanomistajan osoite: Mesähallitus; Metsähal-
linnon Kuhmon hoitoalue, Kontiokatu 25, 88900 Kuhmo.

Aikaisemmat tiedot: -

Aikaisemmat löydöt: 23922, hioin.

Inventointilöydöt: KM 24003:1, 2, kvartsia.

Valokuvat: -

Sijainti ja maaston kuvaus: Kohde sijaitsee Ontojärven itä-
osassa, Katerman voimalaitoksesta 13,4 km itäkoilli-
seen, Ylä-Honkisen länsipään eteläkärjessä. Ylä-Hon-
kinen on 1,8 x 0,5 km kokoinen saari. Saaren poh-
joisranta on kivikkoa, paikoin savista hiekkaa.
Saari kasvaa pääasiassa mäntymetsää, paikoin se on
varsinkin pohjoisessa ja lännessä hieman soistunut.
Maaperä on hiekkaa.

Kohteen kuvaus: Pohjoisrannalta löytyi kivien väleistä ja savisesta hiekasta rannan puolivälin paikkeilta noin 400 m matkalta kvartsi-iskosia. Joitain hieman epämääräisiä kvartsinpaloja oli myös rannan länsiosassa.

Lisäyksiä:

Kuhmo 66

Kuhmo

Katerma

Ylä-Honkinen E

Kohde: Kivikautinen asuinpaikka.

Muinaisjäännösluokka (ehdotus): II

Muinaisjäännösluettelo numero: 112

Peruskartta: 4413 02 RUUNAKANGAS 1975

Peruskoordinaatit: $x = 7112\ 24$, $y = 464\ 10$, $z = 159$

Yhtenäiskoordinaatit: $p = 7114\ 98$, $i = 610\ 26$, $k = 159$

Suunta ja etäisyys kirkosta: Länteen 12,2 km.

Kylä: Katerma

Alue: Ontojärvi

Tila: Valtionmaa

Kiinteistötunnus: 290-893

Maanomistaja; maanomistajan osoite: Mesähallitus; Metsähallinnon Kuhmon hoitoalue, Kontiokatu 25, 88900 Kuhmo.

Aikaisemmat tiedot: -

Aikaisemmat löydöt: -

Inventointilöydöt: KM 24004, kvartsia.

Valokuvat: Kainuun Museo 2017:111, 112, ks. kuvaluettelo s. ja valokuvat s.

Sijainti ja maaston kuvaus: Kohde sijaitsee Ontojärven itäosassa, Katerman voimalaitoksesta 14,1 km itäkoilliseen, Ylä-Honkisen itäkärjessä. Ylä-Honkinen on 1,8 x 0,5 km kokoinen saari. Maaperä on hiekkaa. Saaren itäkärjessä on säännöstelyn kuluttamaa hiekkatasanne. Pohjoisranta on kivikkoinen, etelässä on hiekkaranta. Etelärannalle vesi on syönyt matalan rantatörmän. Saari kasvaa pääasiassa mäntymetsää, paikoin se on varsinkin pohjoisessa ja lännessä hieman soistunut.

Kohteen kuvaus: Itäkärjen veden syömällä alueella oli runsaasti kvartsi-iskoksia, palanutta kiveä sekä joku-
nen nuotionpohja. Etelärannalla iskosia oli noin
200 m matkalla, kvartssia ja palanutta kiveä oli myös
veden syömässä rantatörmässä. Pohjoisrannalla kvart-
si-iskoksia oli noin 80 m matkalla rantakivien
väleissä.

Lisäyksiä:

Kuhmo 67

Kuhmo
Katerma
Ylä-Honkinen SE

Kohde: Kivikautinen asuinpaikka.
Muinaisjäännösluokka (ehdotus): II(/III)
Muinaisjäännösluettelo numero: 113

Peruskartta: 4413 02 RUUNAKANGAS 1975
Peruskoordinaatit: x = 7113 14, y = 463 64, z = 159 - 160
Yhtenäiskoordinaatit: p = 7114 85, i = 609 82, k = 159 - 160
Suunta ja etäisyys kirkosta: Länteen 12,7 km.

Kylä: Katerma
Alue: Ontojärvi
Tila: Valtionmaa
Kiinteistötunnus: 290-893
Maanomistaja; maanomistajan osoite: Mesähallitus; Metsähallinnon Kuhmon hoitoalue, Kontiokatu 25, 88900 Kuhmo.

Aikaisemmat tiedot: -
Aikaisemmat löydöt: -
Inventointilöydöt: KM 24005, kvartsia.
Valokuvat: Kainuun Museo 2017:110, ks. kuvaluettelo s. ja valokuvat s.

Sijainti ja maaston kuvaus: Kohde sijaitsee Ontojärven itäosassa, Katerman voimalaitoksesta 13,6 km itäkoilliseen, Ylä-Honkisen etelärannan itäosassa. Ylä-Honkinen on 1,8 x 0,5 km kokoinen saari. Maaperä on hiekkaa. Saaren pohjoisranta on kivikkoinen, etelässä on säännöstelyn syömää hiekkarantaa, jossa on ilmeisesti alkuperäisessä vesirajassa kapeana vyönä suurehkoja kiviä. Suureen osaan etelärantaa vesi on syönyt jyrkän rantatörmän. Saari kasvaa pääasiassa mäntymetsää, paikoin se on varsinkin pohjoisessa ja lännessä hieman soistunut.

62

Kohteen kuvaus: Saaren etelärannalla on kolme matalaa lahdelmaa. Niistä keskimmäisen länsiosassa, noin 450 - 500 m itäkärjestä oli rantahiekassa runsaastikin kvartssia, mutta se oli epämääräistä, pyöristynyttä. Sen sijaan rantatörmässä oli joitain terävsärmäisiä kvartsi-iskoksia.

Lisäyksiä:

Kuhmo 68

Kuhmo
Katerma
Ylä-Honkinen S

Kohde: Kivikautinen asuinpaikka.

Muinaisjäännösluokka (ehdotus): II

Muinaisjäännösluettelo numero: 114

Peruskartta: 4413 02 RUUNAKANGAS 1975

Peruskoordinaatit: $x = 7112\ 96$ (länsipää), $7113\ 04$ (itäpää),
 $y = 462\ 80$ (länsipää), $463\ 24$ (itäpää), $z = 160$

Yhtenäiskoordinaatit: $p = 7114\ 66$ (länsipää), $7114\ 77$
(itäpää), $i = 608\ 98$ (länsipää), $609\ 42$ (itäpää),
 $k = 160$

Suunta ja etäisyys kirkosta: Länteen 13,2 km.

Kylä: Katerma

Alue: Ontojärvi

Tila: Valtionmaa

Kiinteistötunnus: 290-893

Maanomistaja; maanomistajan osoite: Metsähallitus; Metsähal-
linnon Kuhmon hoitoalue, Kontiokatu 25, 88900 Kuhmo.

Aikaisemmat tiedot: -

Aikaisemmat löydöt: -

Inventointilöydöt: KM 24006:1 - 3, hioimen katkelma, kivila-
ji-iskos, kvartssia.

Valokuvat: -

Sijainti ja maaston kuvaus: Kohde sijaitsee Ontojärven itä-
osassa, Katerman voimalaitoksesta 13,1 km itäkoillii-
seen, Ylä-Honkisen etelärannan keskiosassa. Ylä-Hon-
kinen on 1,8 x 0,5 km kokoinen saari. Maaperä on
hiekkaa. Saaren pohjoisranta ja etelärannan itäpää
ovat kivikkoiset, muuten etelässä on säännöstelyn
syömää hiekkarantaa, jossa on ilmeisesti alkuperäi-
sessä vesirajassa kapeana vyönä suurehkoja kiviä.
Suureen osaan etelärantaa vesi on syönyt jyrkän ran-

tatörmän. Saari kasvaa pääasiassa mäntymetsää, paikoin se on varsinkin pohjoisessa ja lännessä hieman soistunut.

Kohteen kuvaus: Etelärannalla on kolme matalaa lahdelmaa. Niistä läntisin on suunnilleen rannan puolivälissä. Tämän lahden länsirannalla on tervahaudan pohja. Tervahaudan edustalla ja siitä länteen oli rantahiekassa ja noin metrin korkuisessa rantatörmässä kvartsi-iskosia. Länteen mentäessä ranta muuttui kivikkoiseksi, löytöjä oli noin 500 m matkalla tervahaudan kohdalta länteen.

Lisäyksiä:

Kohde: Kivikautinen asuinpaikka.

Muinaisjäännösluokka (ehdotus): II(/III)

Muinaisjäännösluettelo numero: 7

Peruskartta: 4413 02 RUUNAKANGAS 1975

Peruskoordinaatit: x = 7113 26, y = 465 40, z = 160

Yhtenäiskoordinaatit: p = 7115 07, i = 611 58, k = 160

Suunta ja etäisyys kirkosta: Länsilounaaseen noin 12 km.

Kylä: Katerma

Alue: Ontojärvi

Tila: Paloniemen leirikeskus 160

Kiinteistötunnus: 290-404-0160-0000

Maanomistaja; maanomistajan osoite: Kuhmon seurakunta; Kirkkotie 6 - 8, 88900 Kuhmo.

Aikaisemmat tiedot: Tark. A. Sarvas 1971 (nro 5) ja M. Huurre - M. Perkko 1980.

Aikaisemmat löydöt: 11705, reikäkiven puolikas, 18657, kvartssia.

Inventointilöydöt: Kvartsi-iskoksia, ei otettu talteen.

Valokuvat: Kainuun Museo 2017:116, 207, ks. kuvaluettelo s. ja valokuvat s.

Sijainti ja maaston kuvaus: Kohde sijaitsee Ontojärven itärannalla, 15,4 km itäkoilliseen Katerman voimalaitoksesta, Paloniemen lomakylän alueella. Vesireitti Kuhmosta Sotkamoon kulkee paikan luoteispuolitse.

Paikalla on havumetsää kasvava niemi, maaperä on suurimmaksi osaksi kuivaa kangasta. Niemen rannat ovat kivikkoiset muualla paitsi lännessä olevan lahden pohjukassa, jossa on hyvä hiekkaranta. Niemellä on useita lomakylän rakennuksia ja hiekkarannan yläpuolelle rakennettiin juuri uutta päärakennusta.

Kohteen kuvaus: Hiekkarannasta pohjoiseen noin 20 m on rantatörmässä jokunen iskos ja siitä pohjoiseen, niemen nokassa oli samoin rantatörmässä palanutta kiveä. Muuten ei paikalla näkynyt mitään muinaisjäännökseen viittaavaa. Poluilla oli jonkin verran kvartssia, mutta se oli varsin epämääräisen näköistä.

Lisäyksiä:

KUHMO

kohteet 70-103

inventointi 1988

Esa Suominen

Kuhmo 70

Kuhmo

Katerma

Nauvunsalmi

Kohde: kivikautinen asuinpaikka.

Muinaisjäännösluokka (ehdotus): II

Muinaisjäännösluettelo numero: 115

Peruskartta: 4411 11 KATERMA 1974

Peruskoordinaatit: x = 7113 36 (luoteispää), 7113 21 (kaakkoispää), y = 451 04 (luoteispää), 451 34 (kaakkoispää), z = 159

Yhtenäiskoordinaatit: p = 7114 50 (luoteispää), 7114 35 (kaakkoispää), i = 597 22 (luoteispää), 597 53 (kaakkoispää), k = 159

Suunta ja etäisyys kirkosta: Länteen 25 km

Kylä: Katerma

Alue: Ontojärvi

Tila: Nauhonranta 86:3, Anttila 86:4

Kiinteistötunnus: 290-404-0086-0003, 290-404-0086-0004

Maanomistaja; maanomistajan osoite: Nauhonranta: Heikkinen, Hilikka Emilia, Puistolantie 17, 87150 Kajaani.
Anttila: Mustonen, Valte Pekka, PA 2 Anttila, 88820 Katerma ja Mustonen, Kaarlo Johannes, Suvela 88820 Katerma.

Aikaisemmat tiedot: -

Aikaisemmat löydöt: KM 2352', kiviesineen katkelma

Inventointilöydöt: KM 24671:1 - 3, kivilajiesineen katkelma, hioin, kvartssia.

Valokuvat: Kainuun Museo 2372:32, 33, 64, 65, ks. kuva-luettelo s. ja valokuvat s.

Sijainti ja maaston kuvaus: Kohde sijaitsee Ontojärven länsiosassa, Katerman voimalaitoksesta 2,4 km pohjoiskoilliseen, Nauvunsalmen pohjoisrannalla Heinälahden tien sillan ja Paskoniemen välissä. Paikalla

on matala, vedensyövä ranta, jossa on hienoa hiekkaa, eräin kohdin miltei savea. Rannalla on jonkin verran kiviä, varsinkin sillan ja Paskoniemen puolivälin paikkeilla. Rannan Paskoniemen puoleiseen osaan on rakennettu kesämökki. Takana kasvaa soistunutta havu- tai sekametsää, mökin kohta on kuivaa mäntykangasta.

Kohteen kuvaus: Rannalla oli kvartsi-iskoksi, palanutta kiveä, ja nuotiokiveyksiä runsaan 0,3 km matkalla. Löydöt alkoivat vajaa 0,1 km sillan itäpuolella ja päättyivät Paskoniemen tyveen. Paskoniemen rannoilta ei löytynyt mitään muinaisjäännökseen viittaavaa.

Lisäyksiä:

Kuhmo 71

Kuhmo
Katerma
Niemelä

Kohde: Kivikautinen asuinpaikka?
Muinaisjäännösluokka (ehdotus): II/III
Muinaisjäännösluettelo numero: 116

Peruskartta: 4411 11 KATERMA 1974
Peruskoordinaatit: $x = 7113\ 77$, $y = 451\ 58$, $z = 163$
Yhtenäiskoordinaatit: $p = 7114\ 92$, $i = 593\ 75$, $k = 163$
Suunta ja etäisyys kirkosta: Länteen 24,5 km

Kylä: Katerma
Alue: Ontojärvi
Tila: Niemelä 128
Kiinteistötunnus: 290-404-0128-0000
Maanomistaja; maanomistajan osoite: Heikkinen, Jouko Tapani;
Niemelä 2, 88820 Katerma

Aikaisemmat tiedot: -
Aikaisemmat löydöt: KM 23559, reikäkivi.
Inventointilöydöt: KM 24672, kvartsi-iskos
Valokuvat: Kainuun Museo 2372:61, ks. kuvaluettelo s.
ja valokuvat s.

Sijainti ja maaston kuvaus: Kohde sijaitsee Ontojärven länsiosassa, Katerman voimalaitoksesta 3 km pohjoiskoilliseen, Anttilanniemen pohjoisrantaan laskevalla rinteellä, runsaat 0,5 km kaakkoon Niemelän talosta. Paikalla on pelto, jonka länsiosasta on kiviä pois heiteltäessä löytynyt reikäkivi.

Kohteen kuvaus: Pelto oli kynnetty, joten siitä oli hyvä tehdä havaintoja. Ainoa viite muinaisjäännökseen oli pellon länsiosasta, vajaa 0,1 km rannasta löytynyt kvartsi-iskos. Ranta on tällä kohdalla hiekkapohjainen, kivikkoinen ja jonkin verran soistunut. Siellä ei näkynyt mitään muinaisjäännökseen viittavaa.

Lisäyksiä:

Kuhmo 72

Kuhmo
Katerma
Katerman koulu

Kohde: Kivikautinen asuinpaikka?

Muinaisjäännösluokka (ehdotus): II/III

Muinaisjäännösluettelo numero: 117

Peruskartta: 4411 11 KATERMA 1974

Peruskoordinaatit: x = 7115 40 (länsipää), 7115 29 (itäpää),
y = 450 50 (länsipää), 450 89 (itäpää), z = 159

Yhtenäiskoordinaatit: p = 7116 51 (länsipää), 7116 41
(itäpää), i = 596 58 (länsipää), 596 96 (itäpää),
k = 159

Suunta ja etäisyys kirkosta: Länteen 25,5 km.

Kylä: Katerma

Alue: Ontojärvi

Tila: Kylmä 14:19, Hiekanranta 14:3 (=Katerman koulu)

Kiinteistötunnus: 290-404-0014-0019, 290-404-0014-0003

Maanomistaja; maanomistajan osoite: Hiltunen, Viljo; PPA 4
Kylmä, 88900 Kuhmo; Kuhmon kunta.

Aikaisemmat tiedot: -

Aikaisemmat löydöt: -

Inventointilöydöt: KM 24673:1, 2, kvartssia.

Valokuvat: Kainuun Museo 2372:62, 63, 66, ks. kuvaluettelo s.
ja valokuvat s.

Sijainti ja maaston kuvaus: Kohde sijaitsee Ontojärven länsiosassa, 4,2 km pohjoiskoilliseen Katerman voimalaitoksesta, Katerman koulun lounais- kaakkoispuolella olevassa rannassa. Ranta koulun etelä- ja lounaispuolella on hienoa hiekkaa, lounaassa on hiekassa jonkin verran kiviäkin. Kaakossa ranta muuttuu kivikkoiseksi, se on kuitenkin hiekkapohjainen.

Noin 0,2 km koulusta kaakkoon ranta kääntyy koilliseen ja muodostaa 0,3 x 0,3 km suuruisen lahden. Rannan takana kasvaa mäntymetsää, joka lounaassa on hieman soistunut.

Kohteen kuvaus: Koulun lounaispuolen rantahiekassa on siellä täällä joitain kvartsi-iskoksia. Kaakossa, kohdassa, jossa ranta kääntyy koilliseen, on samoin kivien väleissä oli muutama kvartsi-iskos. Mainittakoon, että lahden itäpuolella, Malminiemen länsipäässä on veden puoliksi syömä rautamalmikasa.

Lisäyksiä:

Kuhmo 73

Kuhmo
Katerma
Sopasenniemi

Kohde: Kivikautinen asuinpaikka

Muinaisjäännösluokka (ehdotus): II

Muinaisjäännösluettelo numero: 118

Peruskartta: 4411 11 KATERMA 1974

Peruskoordinaatit: x = 7113 78 (länsipää), 7113 96 (itäpää),
y = 452 90 (länsipää), 453 45 (pohjoispää),
z = 159 - 162,5

Yhtenäiskoordinaatit: p = 7114 99 (länsipää), 7115 21
(itäpää), i = 599 07 (länsipää), 599 60 (poh-
joispää), k = 159 - 162,5

Suunta ja etäisyys kirkosta: Länteen 22,8 km.

Kylä: Katerma

Alue: Ontojärvi

Tila: Ahola 127:2, Sopasenniemi 157:6, Mäkitupa 157:4.

Kiinteistötunnus: 290-404-0127-0002, 290-404-0157-6,
290-404-0157-0004

Maanomistaja; maanomistajan osoite: Ahola: Piirainen, Matti
Juhani; Keskikatu 1 A 7, 45100 Kouvola. Piirainen,
Esa Petteri; 80910 Mäntysaari, Piirainen, Seppo
Elias; Karjankierto 25, 71850 Leppäkaarre, Piirai-
nen, Hannu Eino, Kainuuntie 1, 88900 Kuhmo.
Sopasenniemi: Heikkinen Matti Herman; Tapionkatu 19,
88900 Kuhmo (kuollut 16.6.87). Mäkitupa: Kyllönen,
Airi Sanelma.

Aikaisemmat tiedot: -

Aikaisemmat löydöt: -

Inventointilöydöt: KM 2467⁴:1, 2, kvartssia.

Valokuvat: Kainuun Museo 2372:58 - 60, 67, ks. kuvaluettelo
s. ja valokuvat s.

Sijainti ja maaston kuvaus: Kohde sijaitsee Ontojärven länsiosassa, Katerman voimalaitokseta 4,3 km koilliseen, Sopasenniemen kärjessä ja kärjen etelärannalla. Sopasennieman ranta on kivikkoinen, mutta hiekkapohjainen. Kiviä on mahdollisesti paikoin kerätty rannan suojaksi. Sopasenniemen kärki on avointa peltoa. Siellä on kahden tilan rakennuksia, pohjoisessa Mäkituvan ja etelässä Sopasenniemen. Etelärannalla, Aholan tilan alueella on hieman soistunutta metsää.

Kohteen kuvaus: Rannalla, kivien väleissä oli kvartsi-iskoksia alkaen pohjosessa noin 120 m Sopasenniemen talon pohjoispuolelta. Kvartsi-iskoksia löytyi paitsi rannasta, myös 150 m Sopasenniemen talon länsipuolella olevasta pelloista. Rannassa löydöt vähenivät noin 280 m Sopasenniemen talosta länsilounaaseen, mutta kvartseja oli rantakivien väleissä vielä noin 400 - 550 m länsilounaaseen Sopasenniemen talosta. Löytöalue saattaa jatkua kauemmas länteen, rantaa ei ehditty tarkastaa tätä pitemmälle.

Lisäyksiä:

Kuhmo 74

Kuhmo

Katerma

Sopasenlahti S

Kohde: Kivikautinen asuinpaikka?

Muinaisjäännösluokka (ehdotus): II/III

Muinaisjäännösluettelo numero: 119

Peruskartta: 4411 11 KATERMA 1974

Peruskoordinaatit: x = 7114 66 (luoteispää), 7114 10
(itäpää), y = 452 53 (luoteispää), 453 14 (itäpää),
z = 159

Yhtenäiskoordinaatit: p = 7115 86 (luoteispää), 7115 33
(itäpää), i = 598 65 (luoteispää), 599 28 (itäpää),
k = 159

Suunta ja etäisyys kirkosta: Länteen 23,5 km.

Kylä: Katerma

Alue: Ontojärvi

Tila: Sopasenniemi 157:6, Ahola 127:2.

Kiinteistötunnus: 290-404-0157-0006, 290-404-0127-0002

Maanomistaja; maanomistajan osoite: Sopasenniemi: Heikkinen
Matti Herman; Tapionkatu 19, 88900 Kuhmo (kuollut
16.6.87). Ahola: Piirainen, Matti Juhani; Keskikatu
1 A 7, 45100 Kouvola, Piirainen, Esa Petteri; 80910
Mäntysaari. Piirainen, Seppo Elias; Karjankierto 25,
71850 Leppäkaarre. Piirainen, Hannu Eino, Kainuuntie
1, 88900 Kuhmo.

Aikaisemmat tiedot: -

Aikaisemmat löydöt: -

Inventointilöydöt: KM 24675:1 - 4, kvartsia.

Valokuvat: Kainuun Museo 2372:55, ks. kuvaluettelo s.
ja valokuvat s.

71

Sijainti ja maaston kuvaus: Kohde sijaitsee 4,2 km koilliseen Katerman voimalaitoksesta, Ontojärven länsiosassa, Sopasenlahden etelärannalla. Ranta on kivikkoinen, hiekkapohjainen, muutamissa kohdissa on hiekkarantaakin. Itäosassa maa nousee jyrkähkösti, paikalta on hakattu havumetsää, länsiosassa on matalampaa hieman suoperäistä metsää.

Kohteen kuvaus: Rannasta 0,4 km Sopasenniemen talosta luoteeseen löytyi muutama kvartsi-iskos (kohta 1). Tästä 0,3 km läntään oli rannassa yksi suurehko kvartsi-iskos (kohta 2). Edellisestä jälleen 0,3 km länteen, kohdassa, jossa Sopasenniemen taloon menevä tie kulki hyvin läheltä rantaa, oli pienen lahdelman länsirannalla hieman kvartsia (kohta 3). Lähellä Sopasenlahden pohjukkaa, taas 0,3 km edellisestä, löytyi rannasta hieman epämääräistä kvartsia (kohta 4).

Kuhmo 75

Kuhmo
Katerma
Sopasenlahti N

Kohde: Kivikautinen asuinpaikka.

Muinaisjäännösluokka (ehdotus): II

Muinaisjäännösluettelo numero: 120

Peruskartta: 4411 11 KATERMA 1974

Peruskoordinaatit: x = 7114 72 (länsipää), 7114 48 (itäpää),
y = 452 68 (länsipää), 454 08 (itäpää), z = 159

Yhtenäiskoordinaatit: p = 7115 94 (länsipää), 7115 76
(itäpää), i = 598 78 (länsipää), 600 22 (itäpää),
k = 159

Suunta ja etäisyys kirkosta: Länteen 23 km.

Kylä: Katerma

Alue: Ontojärvi

Tila: Mäkitupa 157:4, Ranta 157:3, Kivenkolo 157:5, Piiraala
158:2, Melalahti 18:25, Jokiniemi 18:26.

Kiinteistötunnus: 290-404-0157-0004, 290-404-0157-0003,
290-404-0157-0005, 290-404-0158-0002,
290-404-0018-0025, 290-404-0018-0026.

Maanomistaja; maanomistajan osoite: Mäkitupa: Kyllönen, Airi
Sanelma. Ranta ja Kivenkolo: Kyllönen, Martti ja
Alli Annikki; Metsäkatu 38, 88900 Kuhmo (Rannan ti-
lasta lohkaistu määräala Seppo Antero Kyllöselle,
os. Metsäkatu 38, 88900 Kuhmo). Piiraala: Kajaani
OY; PL 186, 87101 Kajaani (tilasta lohkaistu
määräalat seuraaville: Suomen Valtio sekä Mikkonen,
Eero Olavi ja Saara Kyllikki, os. Pakkaajankatu 3,
87150 Kajaani). Melalahti: Mikkonen, Eero Olavi ja
Saara Kyllikki; Pakkaajankatu 3, 87150 Kajaani.
Jokiniemi: Haverinen, Matti Vihtori; Kehrääjänkatu
16, 04230 Kerava.

Aikaisemmat tiedot: -

Aikaisemmat löydöt: KM 23573 , reikäkivi

Inventointilöydöt: KM 24676:1 - 3, hioin (hist. aika),
kvartsia.

Valokuvat: Kainuun Museo 2372:54, 56, 57, ks. kuvaluettelo s.
ja valokuvat s.

Sijainti ja maaston kuvaus: Kohde sijaitsee Ontojärven läsiosassa, Katerman voimalaitoksesta 4,7 km koilliseen, Jokiniemessä, Sopasenlahden pohjoisrannalla. Ranta on kivikkoinen, mutta hiekkapohjainen, paikoin on pelkkää hiekkarantaakin. Takana kasvaa havumetsää, rannan lähellä maasto on paikoin soistunutta. Rannan puolivälin paikkeilla on mökki, jota ei ole merkitty peruskarttaan, samoin rannan itäpäässä on Mikkosten kesämökki, joka sekään ei ole kartassa.

Kohteen kuvaus: Rannassa on koko niemen matkalla runsaasti kvartsia ja palanutta kiveä. Löytöjä on paikoin vähemmän, paikoin runsaammin, mutta alue on kuitenkin yhtenäinen. Löydöt alkavat noin 150 m lahden pohjukasta itään ja jatkuvat lähelle niemen kärkeä, Jokiniemen talon lounaispuolelle. Aikaisemmin löytynyt reikäkivi on rannan itäpäästä, Mikkosten mökin edustalta.

Lisäyksiä:

Kuhmo 76

Kuhmo
Katerma
Pieni Lauttasaari

Kohde: Kivikautinen asuinpaikka
Muinaisjäännösluokka (ehdotus): II/III
Muinaisjäännösluettelo numero: 121

Peruskartta: 4411 11 KATERMA 1974
Peruskoordinaatit: x = 7114 67, y = 455 78, z = 159
Yhtenäiskoordinaatit: p = 7116 04, i = 601 89, k = 159
Suunta ja etäisyys kirkosta: Länteen 20,4 km.

Kylä: Katerma
Alue: Ontojärvi
Tila: Kapea 30:10
Kiinteistötunnus: 290-404-0030-0010
Maanomistaja; maanomistajan osoite: Pääkkönen, Kauno Antero
ja Pääkkönen, Kaarlo Paavali; Kuurtaja PPA 2, 88600
Sotkamo

Aikaisemmat tiedot: -
Aikaisemmat löydöt: -
Inventointilöydöt: KM 24677, kvartsia.
Valokuvat: Kainuun Museo 2372:4, ks. kuvaluettelo s.
ja valokuvat s.

Sijainti ja maaston kuvaus: Kohde sijaitsee Ontojärven länsiosassa, 6,6 km koilliseen Katerman voimalaitoksesta ja 0,9 km eteläkakkoon Selkäniemen talosta. Kyseessä on kahdesta Lauttasaariksi merkitystä saaresta pienempi, etelänpuoleinen. Saaren koko on noin 100 x 40 m, sen keskellä kasvaa sekametsää, mutta säännöstely on muuttanut saaren suurimmaksi osaksi veden syömäksi kivikoksi. Vain joissain kohdissa kivien seassa on hiekkaa.

Kohteen kuvaus: Rantakivien väleissä on siellä täällä kvart-
sia ja palanutta kiveä. Eniten löytöjä on saaren
itäpään eteläosassa.

Lisäyksiä:

Kuhmo 77

Kuhmo
Katerma
Iso Lauttasaari

Kohde: Kivikautinen asuinpaikka?
Muinaisjäännösluokka (ehdotus): II/III
Muinaisjäännösluettelo numero: 122

Peruskartta: 4411 11 KATERMA 1974
Peruskoordinaatit: x = 7114 82, y = 455 86, z = 159
Yhtenäiskoordinaatit: p = 7116 19, i = 601 96, k = 159
Suunta ja etäisyys kirkosta: Länteen 20,4 km.

Kylä: Katerma
Alue: Ontojärvi
Tila: Kapea 30:10
Kiinteistötunnus: 290-404-0030-0010
Maanomistaja; maanomistajan osoite: Pääkkönen, Kauno Antero
ja Pääkkönen, Kaarlo Paavali; Kuurtaja PPA 2, 88600
Sotkamo.

Aikaisemmat tiedot: -
Aikaisemmat löydöt: -
Inventointilöydöt: Kvartsia, ei otettu talteen.
Valokuvat: -

Sijainti ja maaston kuvaus: Kohde sijaitsee Ontojärven länsiosassa, 6,8 km koilliseen Katerman voimalaitoksesta ja 0,8 km kaakkoon Selkäniemen talosta. Kyseessä on kahdesta Lauttasaareksi merkitystä saaresta suurempi, pohjoisempana sijaitseva. Saaren koko on noin 120 x 200 m, se kasvaa sekametsää, pohjoispuoli on suoperäinen. Saaren rannat ovat säännöstelyn syömät, kivikkoiset, vain siellä täällä on kivien väleissä hiekkaa.

92

Kohteen kuvaus: Rantakivien väleissä oli vähän kvartsi-iskok-
sia ja palanutta kiveä. Saaren koilliskulmassa on
kiviraunio, ilmeisesti kokonaan maatuneen kämpän
kiuas.

Lisäyksiä:

Kuhmo 78

Kuhmo
Katerma
Naurissaari

Kohde: Kivikautinen asuinpaikka.
Muinaisjäännösluokka (ehdotus): II
Muinaisjäännösluettelo numero: 123

Peruskartta: 4411 11 KATERMA 1974
Peruskoordinaatit: x = 7114 90, y = 456 50, z = 159
Yhtenäiskoordinaatit: p = 7116 30, i = 602 60, k = 159
Suunta ja etäisyys kirkosta: Länteen 19,5 km.

Kylä: Katerma
Alue: Ontojärvi
Tila: Selkäniemi 11:8, Vesala 11:6.
Kiinteistötunnus: 290-404-0011-0008, 290-404-0011-0006.
Maanomistaja; maanomistajan osoite: Selkäniemi: Immonen, Esko
Vihtori. PPA 4 Selkäniemi, 88600 Sotkamo. Vesala :
Kampman, Kalle Pekka (perikunta); Vesala PPA 2,
88600 Sotkamo.

Aikaisemmat tiedot: -
Aikaisemmat löydöt: -
Inventointilöydöt: KM 24678:1 - 5, kvartsia.
Valokuvat: Kainuun Museo 2372:5 - 8, 68 - 70, ks. kuvaluette-
lo s. ja valokuvat s.

Sijainti ja maaston kuvaus: Kohde sijaitsee Ontojärven
länsiosassa, Kateman voimalaitoksesta 7,4 km
itäkoilliseen ja 1,1 km Selkäniemen talosta kaak-
koon. Kyseessä on 0,8 x 0,3 km kokoinen saari. Se
on rannoiltaan soistunut, rannoilla kasvaa monin
paikoin haapapensaikkaa, muuten saaresta on metsä
kaadettu.

Saaren matalat rannat ovat säännöstelyn syömät.
Eteläranta on itä- ja keskiosassa hietikkooa, etelä-
rannan keskiosissa on korkeahko törmä, jonka takana

on matala, vetinen, heinää ja katajaa kasvava alue. Länteen mentäessä etelärannalla on osaksi säännöstellyn synnyttämä lahti, jonka suulla on laaja kivikko. Lahdesta alkean länsiranta on hiekkapohjaista kivikkoa.

Pohjoisranta saarella on pääasiassa kivikkoa. Rannan keskivaiheilla on laaja vedensyövä alue, jossa alkuperäisen rannan kohdalla on kivikkoa, muuten se on veden kuluttamaa hiekkaa, myös itäkärjessä on laaja veden syövä alue.

Saaren etelärannalle on rakennettu pieni mökki, pohjoisrannan länsiosassa on kesähuvila.

Kohteen kuvaus: Etelärannan itä- ja keskiosassa oli hiekassa pyöristynyttä kvartssia, joukossa oli joku iskoskin. Lahdelmasta länteen oli rannassa kvartsi-iskosten lisäksi palanutta kiveä. Länsikärjessä oli runsaasti rautamalmia noin 10 m läpimittaisella alalla, kyseessä lienee veden kokonaan tuhoama malmikasa. Pohjoisrannan länsiosassa oli kivien joukossa vain joku epämääräinen kvartsinpala, rannan keskivaiheilla, veden syömällä alueella oli runsaamminkin iskoksia. Itäkärjessä oli jälleen veden syömällä alueella palanutta kiveä ja melko paljon kvartssia.

Lisäyksiä:

Kuhmo 79

Kuhmo
Katerma
Vattusaari

Kohde: Kivikautinen asuinpaikka.

Muinaisjäännösluokka (ehdotus): II

Muinaisjäännösluettelo numero: 124

Peruskartta: 4411 11 KATERMA 1974

Peruskoordinaatit: x = 7114 23, y = 456 90, z = 159 - 161

Yhtenäiskoordinaatit: p = 7115 64, i = 603 02, k = 159 - 161

Suunta ja etäisyys kirkosta: Länteen 19 km.

Kylä: Katerma

Alue: Ontojärvi

Tila: Valtionmaa

Kiinteistötunnus: 290-893

Maanomistaja; maanomistajan osoite: Metsähallitus; Metsähallinnon Kuhmon hoitoalue, Kontiokatu 25, 88900 Kuhmo

Aikaisemmat tiedot: -

Aikaisemmat löydöt: -

Inventointilöydöt: KM 24679:1 - 7, piitä, kvartsia, kuonaa.

Valokuvat: Kainuun Museo 2372:1 - 3, 5, 68, ks. kuvaluettelo s. ja valokuvat s.

Sijainti ja maaston kuvaus: Kohde sijaitsee Ontojärven länsiosassa, Katerman voimalaitoksesta 7,5 km itäkoilliseen ja 2 km Selkäniemen talosta kaakkoon. Kyseessä on 1,0 x 0,2 km suuruinen saari.

Saari kasvaa pääasiassa mäntymetsää, varsinkin itäpäässä se on rannan lähellä suoperäinen ja kasvaa koivua ja pajua. Etelärannan itäosassa on hiekkarantaa ja korkeahko veden kuluttama rantatörmä, länsiosassa on suoperäistä maastoa ja ranta on jonkin matkaa pelkkää kivikkoakin. Länsikärki on jälleen kuiva, siellä on aluperäisen rantakivikon ja nykyisen korkeimman rannan välissä laaja vedensyömä

hietikko. Pohjoisranta on kivikkoinen, hiekkapohjainen, varsinkin itäpäässä on laaja vedensyömä hietikkoalue.

Kohteen kuvaus: Etelärannan itäosassa on hiekassa veden pyöristämää kvartssia, joukossa myös selviä iskoksia sekä melko runsaasti palanutta kiveä. 1 - 2 m korkeassa rantatörmässä oli ainakin noin 250 m päässä itäkärjestä kvartssia, palanutta kiveä törmässä oli laajemmaltikin. Samasta kohdasta löytyi rantahiekasta myös pii-iskos.

Etelärannan keskivaiheilla oli kvartssia hieman vähemmän, mutta noin 250 - 400 m länsikärjestä oli jälleen runsaasti kvartssia ja palanutta kiveä. Noin 400 m länsikärjesta, lähellä etelärantaa oli tervahauta, siihen liittyyne rannalta löytynyt kuonan pala.

Etelärannan länsiosan kivikossa ei löytöjä juurikaan ollut, sen sijaan länsikärjessä oli veden syömällä alueella jälleen kvartsi-iskoksia ja palanutta kiveä, myös pohjoisrannalla oli kvartssia, mutta se oli suureksi osaksi veden pyöristämää. Pohjoisrannan keskivaiheilla oli veden osaksi tuhoama rautamalmin kasa. Itäkärjen vedensyömällä alueella oli runsaasti kvartsi-iskoksia ja jonkin verran palanutta kiveä.

Lisäyksiä:

Kuhmo 80

Kuhmo
Katerma
Harsu

Kohde: Kivikautinen asuinpaikka?

Muinaisjäännösluokka (ehdotus): III

Muinaisjäännösluettelo numero:

Peruskartta: 4411 11 KATERMA 1974

Peruskoordinaatit: x = 7114 72, y = 458 00, z = 159

Yhtenäiskoordinaatit: p = 7116 20, i = 604 10, k = 159

Suunta ja etäisyys kirkosta: Länteen 18,2 km.

Kylä: Katerma

Alue: Ontojärvi

Tila: Valtionmaa

Kiinteistötunnus: 290-893

Maanomistaja; maanomistajan osoite: Metsähallitus; Metsähallinnon Kuhmon hoitoalue, Kontiokatu 25, 88900 Kuhmo

Aikaisemmat tiedot: -

Aikaisemmat löydöt: -

Inventointilöydöt: KM 24680:1 - 4, kvartssia.

Valokuvat: Kainuun Museo 2372:9, ks. kuvaluettelo s.
ja valokuvat s.

Sijainti ja maaston kuvaus: Kohde sijaitsee Ontojärven länsiosassa, Katerman voimalaitoksesta 8,6 km itäkoilliseen, Naurissaaren ja Vattusaaren itäpuolella. Kyseessä on säännöstelyn miltei kokonaan tuhoama saari. Alunperin se lienee ollut noin 700 x 80 m kokoinen, nyt siitä on korkean veden aikana näkysissä vain keskiosa noin 40 x 80 m kokoisena luotona ja itäpää 180 x 60 m kokoisena saarena. Niissä kasvaa pääasiassa koivua, sekä jonkin verran mäntyä kuusta ja katajaa, Näiden kahden kohdan rannassa on hiekkaa ja savea, muu osa alkuperäistä saarta on kivikkoa, josta kaikki irtomaa on huuhtunut pois.

Kohteen kuvaus: Sieltä täältä nykyisten saarten rannoilta sekä vedensyömästä kivikosta löytyi kvartssia, joka oli suureksi osaksi melko epämääräisen näköistä.

Lisäyksiä:

Kuhmo 81

Kuhmo
Katerma
Saviniemi

Kohde: Kivikautinen asuinpaikka?
Muinaisjäännösluokka (ehdotus): III
Muinaisjäännösluettelo numero:

Peruskartta: 4411 11 KATERMA 1974
Peruskoordinaatit: $x = 7116\ 32$, $y = 455\ 52$, $z = 159$
Yhtenäiskoordinaatit: $p = 7117\ 66$, $i = 601\ 56$, $k = 159$
Suunta ja etäisyys kirkosta: Länteen 21,7 km.

Kylä: Katerma
Alue: Ontojärvi
Tila: Selkäniemi 11:8
Kiinteistötunnus: 290-404-0011-0008
Maanomistaja; maanomistajan osoite: Immonen, Esko Vihtori;
PPA 4 Selkäniemi, 88900 Kuhmo.

Aikaisemmat tiedot: -
Aikaisemmat löydöt: -
Inventointilöydöt: KM 24681:1 - 3, kvartssia.
Valokuvat: Kainuun Museo 2372:22, 71, ks. kuvaluettelo s.
ja valokuvat s.

Sijainti ja maaston kuvaus: Kohde sijaitsee Ontojärven länsiosassa, Katerman voimalaitoksesta 7,5 km koilliseen ja Selkäniemen talosta 0,8 km pohjoiseen. Kyseessä on säännöstelyn suurimmaksi osaksi tuhoama 400 m pitkä ja 120 m leveä niemi. Nyt siitä on korkean veden aikana näkyvissä vain kaksi pientä sekametsää kasvavaa luotoa. Toinen on 60 x 15 m kokoinen, toinen sijaitsee siitä 50 m kaakkoon, sen koko on 80 x 20 m. Muu osa niemeä on kivikkoa, josta säännöstely on vienyt miltei kaiken irtomaan.

91

Kohteen kuvaus: Niemen alkuperäisessä itäkärjessä oli hyvin paljon kvartsia. Vaikutti siltä, että kyseessä ei voinut olla muuta, kuin luonnon luonnon rapauttamaa silppua. Etelärannalla ja pohjoisrannan länsiosalla näytti kuitenkin olevan iskoksiakin.

Lisäyksiä:

Kuhmo 82

Kuhmo
Katerma
Saviniemen luoto

Kohde: Kivikautinen asuinpaikka?
Muinaisjäännösluokka (ehdotus): III
Muinaisjäännösluettelo numero:

Peruskartta: 4411 04 KATERMA 1974
Peruskoordinaatit: x = 7116 10, y = 455 64, z = 159
Yhtenäiskoordinaatit: p = 7117 46, i = 601 68, k = 159
Suunta ja etäisyys kirkosta: Länteen 20,6 km.

Kylä: Katerma
Alue: Ontojärvi
Tila: (Vedenalainen kari, tilaa ei pystytty selvittämään)
Kiinteistötunnus: 290-404-?
Maanomistaja; maanomistajan osoite: Ks. edellä.

Aikaisemmat tiedot: -
Aikaisemmat löydöt: -
Inventointilöydöt: KM 24682, kvartsia.
Valokuvat: Kainuun Museo 2372:21, 72, ks. kuvaluettelo s.
ja valokuvat s.

Sijainti ja maaston kuvaus: Kohde sijaitsee Ontojärven länsiosassa, Katerman voimalaitoksesta 7,4 km koilliseen ja Selkäniemen talosta 0,6 km pohjoiskoilliseen, entisen Saviniemen eteläpuolella. Kyseessä on säännöstelyn kokonaan tuhoama pieni saari, josta on jäljellä vain kivikkoa sekä avokalliota. Sillä kasvaa muutamia heiniä kallionkoloissa. Länsiosassa oli vielä hieman hiekkaakin.

Kohteen kuvaus: Länsiosasta, kohdasta, jossa oli hiekkaa, löytyi hieman kvartsia ja palanutta kiveä.

Lisäyksiä:

Kuhmo 83

Kuhmo

Katerma

Voittolan Saunasaari

Kohde: Kivikautinen asuinpaikka.

Muinaisjäännösluokka (ehdotus): II

Muinaisjäännösluettelo numero: 125

Peruskartta: 4411 11 KATERMA 1974

Peruskoordinaatit: x = 7116 18, y = 456 10, z = 159

Yhtenäiskoordinaatit: p = 7117 55, i = 602 15, k = 159

Suunta ja etäisyys kirkosta: Länteen 20,2 km.

Kylä: Katerma

Alue: Ontojärvi

Tila: Voittola 37:9

Kiinteistötunnus: 290-404-0037-0009

Maanomistaja; maanomistajan osoite: Pulkkinen, Eino Valtteri;
Ala-Vieksi, Rauhala, 88900 Kuhmo.

Aikaisemmat tiedot: -

Aikaisemmat löydöt: -

Inventointilöydöt: KM 24683:1 - 5, kvartsia.

Valokuvat: Kainuun Museo 2372:18 - 20, 24, 73, ks. kuvaluettelo s. ja valokuvat s.

Sijainti ja maaston kuvaus: Kohde sijaitsee Ontojärven länsiosassa, Katerman voimalaitoksesta 7,8 km koilliseen, Selkäniemen ja Hakkaranniemen välissä. Kyseessä on 350 x 120 m kokoinen saari. Sen länsiosa itäosaa korkeampi, paikoin länsipäässä on näkyvissä avokallio. Länsiosa kasvaa havumetsää, itäpää koi-vua, Rannat ovat säännöstelyn syömät. Etelärannalla on alkuperäisen rantakivikon takana vähäkivinen alue, jossa on hienoa hiekkaa tai savea, Länsirannalla on paikoin kallioisen korkeimman rannan edustalla hiekkapohjainen kivikko. Pohjoisranta on kivikoinen, itäkärjessä on laaja vedensyömä alue, jossa kiviä on vähemmän.

Saari on nimeltään Saunasaari. Erotukseksi 2,5 km päässä lounaassa olevasta toisesta Saunasaresta (kohteet 31 ja 32) nimettiin kohde tilan nimen mukaan Voittolan Saunasaareksi.

Kohteen kuvaus: Etelärannan vedensyömällä alueella oli vähän kvartssia. Länsipään eteläkärjessä oli kallionkoloissa hieman runsaammin kvartsi-iskoksia ja myös palanutta kiveä, länsirannan vedensyömällä alueella oli myös muualla kvartsi-iskosia. Länsirannan pohjoiskärjen eteläpuolella oli miltei kokonaan maatu- neen kämpän jäännökset. Pohjoisrannalla oli kvartsi-iskosia siellä täällä, itäkärjen vedensyömällä alueella oli jälleen runsaammin kvartssia ja myös palanutta kiveä.

Lisäyksiä:

Kuhmo 84

Kuhmo
Katerma
Saunasaaren luoto

Kohde: Kivikautinen asuinpaikka
Muinaisjäännösluokka (ehdotus): III
Muinaisjäännösluettelo numero:

Peruskartta: 4411 11 KATERMA 1974
Peruskoordinaatit: $x = 7116\ 27$, $y = 456\ 17$, $z = 159$
Yhtenäiskoordinaatit: $p = 7117\ 65$, $i = 602\ 20$, $k = 159$
Suunta ja etäisyys kirkosta: Länteen 20,2 km.

Kylä: Katerma
Alue: Ontojärvi
Tila: Voittola 37:9
Kiinteistötunnus: 290-404-0037-0009
Maanomistaja; maanomistajan osoite: Pulkkinen, Eino Valtteri;
Alavieksi Rauhala, 88900 Kuhmo.

Aikaisemmat tiedot: -
Aikaisemmat löydöt: -
Inventointilöydöt: 24684, kvartssia.
Valokuvat: Kainuun Museo 2372:19, ks. kuvaluettelo s.
ja valokuvat s.

Sijainti ja maaston kuvaus: Kohde sijaitsee Ontojärven länsiosassa, Katerman voimalaitoksesta 7,9 km koilliseen, Hakkarenniemen eteläpuolella. Kyseessä on pieni luoto, joka matalan veden aikana on yhteydessä Saunasaaren pohjoisrantaan, ilmeisesti säännöstely on erottanut sen omaksi luodoksi. Sillä kasvaa muutamia koivuja ja ruohoa, suurimmaksi osaksi se on vedensyömää kivikkoa.

Kohteen kuvaus: Luodon rannoilla oli jonkin verran kvartsi-iskoksia ja palanutta kiveä. Luodolla sijaitsevan vanhan rakennuksen maatuneet jäännökset.

Lisäyksiä:

Kuhmo 85

Kuhmo
Katerma
Pieni Saunasaari

Kohde: Kivikautinen asuinpaikka
Muinaisjäännösluokka (ehdotus): III
Muinaisjäännösluettelo numero:

Peruskartta: 4411 11 KATERMA 1974
Peruskoordinaatit: $x = 7116\ 03$, $y = 456\ 08$, $z = 159$
Yhtenäiskoordinaatit: $p = 7117\ 39$, $i = 602\ 13$, $k = 159$
Suunta ja etäisyys kirkosta: Länteen 20,2 km.

Kylä: Katerma
Alue: Ontojärvi
Tila: Voittola 37:9
Kiinteistötunnus: 290-404-0037-0009
Maanomistaja; maanomistajan osoite: Pulkkinen, Eino Valtteri;
Alavieksi Rauhala, 88900 Kuhmo.

Aikaisemmat tiedot: -
Aikaisemmat löydöt: -
Inventointilöydöt: KM 24685:1, 2, kvartsia.
Valokuvat: Kainuun Museo 2372:12, - 15, 18, 73 - 75, ks.
kuvaluettelo s. ja valokuvat s.

Sijainti ja maaston kuvaus: Kohde sijaitsee Ontojärven länsiosassa, Katerman voimalaitoksesta 7,7 koilliseen, Selkäniemen ja Hakkaranniemen välissä, Saunasaaresta 0,1 km etelään. Kyseessä on pieni, säännöstelyn suurlta osin tuhoama luoto. Se on alunperin ollut ehkä 80 x 40 m kokoinen, nyt vain pienellä töppäreellä saaren korkeimmalla kohdalla kasvaa vähäistä koivua ja mäntyä sekä varpuja, muu osa on veden syömää kivikkoa.

Kohteen kuvaus: Kivikossa, varsinkin Saunasaaren puolella oli runsaasti kvartsi-iskoksia.

Lisäyksiä:

Kuhmo 86

Kuhmo
Katerma
Savisaari

Kohde: Kivikautinen asuinpaikka.

Muinaisjäännösluokka (ehdotus): II

Muinaisjäännösluettelo numero: 126

Peruskartta: 4411 11 KATERMA 1974

Peruskoordinaatit: x = 7115 80, y = 456 46, z = 159

Yhtenäiskoordinaatit: p = 7117 20, i = 602 50, k = 159

Suunta ja etäisyys kirkosta: Länteen 19,8 km.

Kylä: Katerma

Alue: Ontojärvi

Tila: Harakkaniemi 37:3

Kiinteistötunnus: 290-404-0037-0003

Maanomistaja; maanomistajan osoite: Kilponen, Toivo Kalevi;
Kylmäkatu 4 A 3, 87500 Kajaani. Pulkkinen, Eino
Valtteri; Alavieksi Rauhala, 88900 Kuhmo.

Aikaisemmat tiedot: -

Aikaisemmat löydöt: -

Inventointilöydöt: KM 24686:1 - 4, kvartsia.

Valokuvat: Kainuun Museo 2372:10, 11, 23, 76 - 78, ks.
kuvaluettelo s. ja valokuvat s.

Sijainti ja maaston kuvaus: Kohde sijaitsee Ontojärven länsiosassa, Katerman voimalaitoksesta 7,8 km koilliseen ja Selkäniemen talosta 1,0 km itäkoilliseen. Kyseessä on 180 x 360 m kokoinen saari, tosin säännöstely on erottanut sen itäkärjen erilliseksi luodoksi. Samoin alkuperäisen saaren koillisrannan säännöstely on erottanut saaresta. Saari on melko matala, sen rannat ovat suureksi osaksi soistuneet ja kasvavat tiheää sekametsää. Pohjoisosassa on muuta saarta hieman korkeampi ja kuivempi. Saaren rannat ovat kauttaaltaan kivikkoiset, länsikärjessä on näkyvissä kalliotakin.

Kohteen kuvaus: Etelärannalla oli siellä täällä joitain kvartseja, länsikärjessä oli kallion vieressä, kivien välisessä hiekassa runsaasti terävsärmäistä kvartseja ja vähän palanutta kiveä. Länsirannalla oli rantakivien väleissä jonkin verran hyviä kvartsi-iskoksia, myös saaren kivikkoiselta pohjoiskoillisrannalta löytyi hieman kvartsi-iskoksia. Koillisrannalla olleelta niemeltä, jonka säännöstely on erottanut saaresta, löytyi myös kvartseja. Osa oli melko epämääräistä, mutta joukossa oli selviä iskoksiakin.

Lisäyksiä:

Kuhmo 87

Kuhmo

Katerma

Junkisaari

Kohde: Kivikautinen asuinpaikka?

Muinaisjäännösluokka (ehdotus): III

Muinaisjäännösluettelo numero:

Peruskartta: 4411 11 KATERMA 1974

Peruskoordinaatit: x = 7115 94, y = 456 00, z = 159

Yhtenäiskoordinaatit: p = 7117 33, i = 602 65, k = 159

Suunta ja etäisyys kirkosta: Länteen 19,7 km.

Kylä: Katerma

Alue: Ontojärvi

Tila: Vedenalainen kari, tilaa ei onnistuttu selvittämään.

Kiinteistötunnus: 290-404-?

Maanomistaja; maanomistajan osoite: Ks edellä.

Aikaisemmat tiedot: -

Aikaisemmat löydöt: -

Inventointilöydöt: KM 24687, kvartsia.

Valokuvat: Kainuun Museo 2372:34, ks. kuvaluettelo s.

ja valokuvat s.

Sijainti ja maaston kuvaus: Kohde sijaitsee Ontojärven länsiosassa, Katerman voimalaitoksesta 8 km koilliseen, Savisaaren ja Hakkaransaaren välissä. Kyseessä on säännöstelyn miltei kokonaan tuhoama luoto. Vain korkeimmalla kohdalla kasvaa hieman ruohoa ja pajupensas, muuten se on muuttunut säännöstelyn syömäksi kivikoksi. Kivien väleissä on vielä vähän hiekkaakin.

Kohteen kuvaus: Kivikossa on hieman kvartssia, mutta itäpäässä on kalliossa kvartsiyesiintymä, josta näyttää rapautuneen runsaasti kvartssia. Kvartssia on täältä voinut levitä muuallekin luodon rannoille. Kvartsiensa joukossa näytti tosin olevan myös iskoksia. Esimerkiksi palanutta kiveä ei luodolta kuitenkaan löytenyt.

Lisäyksiä:

Kuhmo 88

Kuhmo
Katerma
Hakkaransaari

Kohde: Kivikautinen asuinpaikka
Muinaisjäännösluokka (ehdotus): II
Muinaisjäännösluettelo numero: 127

Peruskartta: 4411 11 KATERMA 1974
Peruskoordinaatit: $x = 7116\ 20$, $y = 456\ 56$, $z = 159 - 160$
Yhtenäiskoordinaatit: $p = 7117\ 60$, $i = 602\ 60$, $k = 159 - 160$
Suunta ja etäisyys kirkosta: Länteen 19,7 km.

Kylä: Katerma

Alue: Ontojärvi

Tila: Raitamaa 37:5

Kiinteistötunnus: 290-404-0037-0005

Maanomistaja; maanomistajan osoite: Pääkkönen, Heino Jouko
Eemeli; Pääkkönen, Leo Toivo Johannes; Pääkkönen,
Ilma Maija Onerva; kaikkien osoite on vain 88900
Kuhmo.

Aikaisemmat tiedot: -

Aikaisemmat löydöt: -

Inventointilöydöt: KM 24688:1 - 9, kvartssia.

Valokuvat: Kainuun Museo 2372:23, 25, 26, ks. kuvaluettelo s.
ja valokuvat s.

Sijainti ja maaston kuvaus: Kohde sijaitsee Ontojärven
länsiosassa, Katerman voimalaitoksesta 8,1 km koil-
liseen, Hakkaranniemen kaakkoispuolella, Raitamaan
talosta 0,6 km kaakkoon. Kyseessä on 450 x 160 m
kokoinen saari. Saari on korkeahko ja kuiva.
Länsipää kasvaa mäntymetsää, siellä on paikoin näky-
vissä kallio. Itäosa on matalampi, siellä on vilje-
lemättä jäänyt pelto sekä vanha riihi lähellä koil-
lirantaa, noin 100 m päässä itäkärjestä. Saaren
rannat ovat kivikkoiset, mutta hiekkapohjaiset,
alkuperäisen rannan ja nykyisen korkeimman rannan

84

välissä on suurimmassa osassa saarta vedensyömä alue, jossa on runsaammin hiekkaa, itäkärjessä vedensyömää aluetta on melko laajalti.

Kohteen kuvaus: Saaren rannoilta löytyi miltei kauttaaltaan kvartssia, vähiten ehkä etelä- ja koillisrantojen keskivaiheilta. Itäkärjen laajalla vedensyömällä alueella oli runsaasti kvartsi-iskoksia sekä nuotionpohjia ja palanutta kiveä. Täällä asuinpaikka näytti selvästi jatkuvan vielä tuhoutumattomalle alueelle.

Lisäyksiä:

Kuhmo 89

Kuhmo
Katerma
Punuri

Kohde: Kivikautinen asuinpaikka?

Muinaisjäännösluokka (ehdotus): II/III

Muinaisjäännösluettelo numero: 128

Peruskartta: 4411 11 KATERMA 1974

Peruskoordinaatit: x = 7116 05, y = 457 38, z = 159

Yhtenäiskoordinaatit: p = 7117 52, i = 603 42, k = 159

Suunta ja etäisyys kirkosta: Länteen 18,9 km.

Kylä: Katerma

Alue: Ontojärvi

Tila: Valtionmaa

Kiinteistötunnus: 290-893

Maanomistaja; maanomistajan osoite: Metsähallitus; Metsähallinnon Kuhmon hoitoalue, Kontiokatu 25, 88900 Kuhmo

Aikaisemmat tiedot: -

Aikaisemmat löydöt: -

Inventointilöydöt: KM 24689:1, 2, kvartsia.

Valokuvat: Kainuun Museo 2372:25, 35, ks. kuvaluettelo s. ja valokuvat s.

Sijainti ja maaston kuvaus: Kohde sijaitsee Ontojärven länsiosassa, Katerman voimalaitoksesta 8,7 km koilliseen, Hakkaranniemen edustalla, Heikkisen ja Hakkaransaaren välissä. Kyseessä on 240 x 160 m kokoinen pääasiassa kuusimetsää kasvava, osaksi kalliorantainen saari. Saaren rannat ovat kivikkaiset, kivien väleissä on vähän hiekkaa.

Kohteen kuvaus: Saaren rannan kalliossa on kvartsipaljastuksia, joista on rapautunut kvartssia rannalle. Lähinnä länsikärjen etelätyven rannassa oli myös iskoksilta vaikuttavaa kvartssia.

Lisäyksiä:

Kuhmo 90

Kuhmo
Katerma
Heikkinen

Kohde: Kivikautinen asuinpaikka?
Muinaisjäännösluokka (ehdotus): II/III
Muinaisjäännösluettelo numero: 129

Peruskartta: 4411 11 KATERMA 1974
Peruskoordinaatit: x = 7116 28, y = 457 62, z = 159
Yhtenäiskoordinaatit: p = 7117 72, i = 603 65, k = 159
Suunta ja etäisyys kirkosta: Länsiluoteeseen 18,7 km.

Kylä: Katerma
Alue: Ontojärvi
Tila: Valtionmaa
Kiinteistötunnus: 290-893
Maanomistaja; maanomistajan osoite: Metsähallitus; Metsähallinnon Kuhmon hoitoalue, Kontiokatu 25, 88900 Kuhmo

Aikaisemmat tiedot: -
Aikaisemmat löydöt: -
Inventointilöydöt: KM 24690, kvartsia.
Valokuvat: -

Sijainti ja maaston kuvaus: Kohde sijaitsee Ontojärven länsiosassa, Katerman voimalaitoksesta 9 km koilliseen, Saunaniemen eteläpuolella. Kyseessä on 350 x 260 m kokoinen, osaksi suoperäinen saari. Se kasvaa paikoin mänty- paikoin tiheää sekametsää. Rannat ovat kivikkoiset, eräin kohdin kallioiset, kaakossa ja idässä on myös hieman hiekkarantaa.

Kohteen kuvaus: Saaren etelä- ja kaakkoisrannalta löytyi joitain hieman epämääräisiä kvartsinpaloja. Koillisrannalla oli rautamalmikasa.

Lisäyksiä:

Kuhmo 91

Kuhmo

Katerma

Pikku-Heikkisen luoto

Kohde: Kivikautinen asuinpaikka.

Muinaisjäännösluokka (ehdotus): II/III

Muinaisjäännösluettelo numero: 130

Peruskartta: 4411 11 KATERMA 1974

Peruskoordinaatit: x = 7116 44, y = 457 40, z = 159

Yhtenäiskoordinaatit: p = 7117 89, i = 603, k = 159

Suunta ja etäisyys kirkosta: Länsiluoteeseen 18,9 km.

Kylä: Katerma

Alue: Ontojärvi

Tila: Valtionmaa

Kiinteistötunnus: 290-893

Maanomistaja; maanomistajan osoite: Metsähallitus; Metsähallinnon Kuhmon hoitoalue, Kontiokatu 25, 88900 Kuhmo

Aikaisemmat tiedot: -

Aikaisemmat löydöt: -

Inventointilöydöt: KM 24691:1 - 3, kvartsia.

Valokuvat: Kainuun Museo 2372:38 - 40, 80 - 82, ks. kuvaluettelo s. ja valokuvat s.

Sijainti ja maaston kuvaus: Kohde sijaitsee Ontojärven länsiosassa, Katerman voimalaitoksesta 9 km koilliseen, Saunaniemen eteläpuolella. Kyseessä on pieni, noin 50 x 20 m kokoinen kallioluoto 50 m Pikku-Heikkisen eteläpuolella. Sen rannat ovat säännöstelyn syömät, kivikkoiset, paikoin on jonkin verran hiekkakin. Luodolla kasvaa joitain mäntyjä.

Kohteen kuvaus: Luodon etelä- kaakkoisrannalla oli kvartsi-iskoksia ja pari nuotiokiveystä.

Lisäyksiä:

Kuhmo 92

Kuhmo
Katerma
Pikku-Heikkinen

Kohde: Kivikautinen asuinpaikka?
Muinaisjäännösluokka (ehdotus): II/III
Muinaisjäännösluettelo numero: 131

Peruskartta: 4411 11 KATERMA 1974
Peruskoordinaatit: x = 7116 55, y = 457 40, z = 159
Yhtenäiskoordinaatit: p = 7117 98, i = 603 44, k = 159
Suunta ja etäisyys kirkosta: Länsiluoteeseen 18,9 km.

Kylä: Katerma
Alue: Ontojärvi
Tila: Valtionmaa
Kiinteistötunnus: 290-893
Maanomistaja; maanomistajan osoite: Metsähallitus; Metsähallinnon Kuhmon hoitoalue, Kontiokatu 25, 88900 Kuhmo

Aikaisemmat tiedot: -
Aikaisemmat löydöt: -
Inventointilöydöt: KM 24692, kvartsia.
Valokuvat: Kainuun Museo 2372:40, 80, ks. kuvaluettelo s. ja valokuvat s.

Sijainti ja maaston kuvaus: Kohde sijaitsee Ontojärven länsiosassa, Katerman voimalaitoksesta 9 km koilliseen, Saunaniemen talosta 0,5 km etelään. Kyseessä on 100 x 100 m kokoinen, osaksi kallioinen, sekametsää kasvava saari. Rannat ovat säännöstelyn syömät, kivikkoiset, hiekkapohjaiset.

Kohteen kuvaus: Saaren rannoilla oli siellä täällä joitain osaksi hieman epämääräisiä kvartsinpaloja.

Lisäyksiä:

Kuhmo 93

Kuhmo
Katerma
Heikkisensalmi E

Kohde: Kivikautinen asuinpaikka?
Muinaisjäännösluokka (ehdotus): III
Muinaisjäännösluettelo numero:

Peruskartta: 4411 11 KATERMA 1974
Peruskoordinaatit: x = 7116 75, y = 457 71, z = 159
Yhtenäiskoordinaatit: p = 7118 20, i = 603 73, k = 159
Suunta ja etäisyys kirkosta: Länsiluoteeseen 18,7 km.

Kylä: Katerma
Alue: Ontojärvi
Tila: Vedenalainen kari, tilaa ei onnistuutu selvittämään.
Kiinteistötunnus: 290-404-?
Maanomistaja; maanomistajan osoite: Ks. edellä.

Aikaisemmat tiedot: -
Aikaisemmat löydöt: -
Inventointilöydöt: KM 24693, kvartsia.
Valokuvat: Kainuun Museo 2372:41, ks. kuvaluettelo s.
ja valokuvat s.

Sijainti ja maaston kuvaus: Kohde sijaitsee Ontojärven länsiosassa, Katerman voimalaitoksesta 9,4 km koilliseen, Saunaniemen ja Heikkisen välisessä salmessa, 0,5 km Saunaniemen talosta itäkaakkoon. Kyseessä on säännöstelyn miltei täysin tuhoaman pieni luoto. Sillä kasvaa vain vähän ruohoa ja pensasta. Rannat ovat kivikkoiset, niillä on jäljellä vielä jonkin verran hiekkaakin.

Kohteen kuvaus: Luodolta löytyi vähän kvartsia, joka ainakin osaksi vaikutti hieman epämääräiseltä.

Lisäyksiä:

Kuhmo 94

Kuhmo

Katerma

Heikkisensalmi W

Kohde: Kivikautinen asuinpaikka?

Muinaisjäännösluokka (ehdotus): III

Muinaisjäännösluettelo numero: -

Peruskartta: 4411 11 KATERMA 1974

Peruskoordinaatit: x = 7116 86, y = 457 43, z = 159

Yhtenäiskoordinaatit: p = 7118 29, i = 603 43, k = 159

Suunta ja etäisyys kirkosta: Länsiluoteesen 19,0 km.

Kylä: Katerma

Alue: Ontojärvi

Tila: Vedenalainen kari, tilaa ei onnistuttu selvittämään.

Kiinteistötunnus: 290-404-?

Maanomistaja; maanomistajan osoite: Ks. edellä.

Aikaisemmat tiedot: -

Aikaisemmat löydöt: -

Inventointilöydöt: KM 24694, kvartsia.

Valokuvat: Kainuun Museo 2372:42, 43, ks. kuvaluettelo s.
ja valokuvat s.

Sijainti ja maaston kuvaus: Kohde sijaitsee Ontojärven länsiosassa, Katerman voimalaitoksesta 9,2 km koilliseen, Pikku-Heikkisen ja Saunaniemen välisessä salmessa, Saunaniemen talosta 230 m kaakkoon. Kyseessä on säännöstelyn miltei kokonaan tuhoama kivikoinen pieni luoto, jolla kasvaa vain hieman heinää ja pensasta korkeimmalla kohdalla.

Kohteen kuvaus: Rantakivikossa oli muutamia, hieman epämääräiseltä vaikuttavia kvartsipaloja.

Lisäyksiä:

Kuhmo 95

Kuhmo
Katerma
Pönkäsaari

Kohde: Kivikautinen asuinpaikka.
Muinaisjäännösluokka (ehdotus): II
Muinaisjäännösluettelo numero: 132

Peruskartta: 4411 11 KATERMA 1974
Peruskoordinaatit: x = 7117 02, y = 456 48, z = 159
Yhtenäiskoordinaatit: p = 7118 41, i = 602 45, k = 159
Suunta ja etäisyys kirkosta: Länsiluoteeseen 19,9 km.

Kylä: Katerma
Alue: Ontojärvi
Tila: Harakkaniemi 37:3
Kiinteistötunnus: 290-404-0037-0003
Maanomistaja; maanomistajan osoite: Kilponen, Toivo Kalevi;
Kylmäkatu 4 A 3, 87500 Kajaani ja Pulkkinen, Eino
Valtteri; Alavieksi Rauhala, 88900 Kuhmo.

Aikaisemmat tiedot: -
Aikaisemmat löydöt: -
Inventointilöydöt: KM 24695:1 - 4, kiviesineen katkelma,
kvartssia.
Valokuvat: Kainuun Museo 2372:36, 37, ks. kuvaluettelo s.
ja valokuvat s.

Sijainti ja maaston kuvaus: Kohde sijaitsee Ontojärven
länsiosassa, Katerman voimalaitoksesta 8,6 km koil-
liseen, Hakkaranniemen pohjoispuolella olevan Ampu-
lahden suulla. Kyseessä on 80 x 40 m kokoinen
säännöstelyn syömä saari. Se kasvaa pääasiassa
mäntyä, rannat ovat suurimmaksi osaksi kivikkoiset,
varsinkin etelärannalla ja länsipäässä on hiekkaran-
taakin.

Kohteen kuvaus: Saaren länsipään rannalta löytyi jonkin verran kvartssia, itäpäässäkin oli kvartssia, mutta hie-
man vähemmän.

Lisäyksiä:

Kohde: Kivikautinen asuinpaikka?

Muinaisjäännösluokka (ehdotus): II/III

Muinaisjäännösluettelo numero: 133

Peruskartta: 4411 12 Ala-Vieksi 1974

Peruskoordinaatit: x = 7122 26 (luoteispää), 7121 63 (kaakkoispää), y = 458 78 (luoteispää), 459 52 (kaakkoispää), z = 159 - 163

Yhtenäiskoordinaatit: p = 7123 65 (luoteispää), 7123 17 (kaakkoispää), i = 604 54 (luoteispää), 605 30 (kaakkoispää), k = 159 - 163

Suunta ja etäisyys kirkosta: Länsiluoteeseen 18,5 km.

Kylä: Katerma

Alue: Ontojärvi

Tila: Ontorinne 94, Aarnela 130, valtionmaa, yhteismaa

Kiinteistötunnus: 290-404-0094, 290-404-0130, 290-893, 290-876

Maanomistaja; maanomistajan osoite: Ontorinne: Kuhmon kunta (Hietaperän koulu, PPA 4, 88900 Kuhmo). Aarnela: Kilpeläinen, Veikko Antero ja Kerttu Mirjam; Lakka-tie 7 A, 88900 Kuhmo. Valtionmaa: Metsähallitus; Metsähallinnon Kuhmon hoitoalue, Kontiokatu 25, 88900 Kuhmo.

Aikaisemmat tiedot: -

Aikaisemmat löydöt: -

Inventointilöydöt: KM 24696, kvartsia.

Valokuvat: Kainuun Museo 2372:44, ks. kuvaluettelo s. ja valokuvat s.

Sijainti ja maaston kuvaus: Kohde sijaitsee Ontojärven pohjoisrannalla, Katerman voimalaitoksesta 14 km pohjoiskoilliseen. Kyseessä on Hietaperänlahden koillisranta Hietaperän koulun lounais- ja länsipuolella lahden pohjukkaan pohjoisesta laskevaan puroon saakka. Paikalla on hienoa, kivetöntä hiekkaa, takana on yleensä korkea, veden syövä rantatörmä ja

mäntymetsää. Paikoin ranta on matalampi ja soistunut. Vesi- ja ympäristöpiiri on tehnyt veneenpito-paikan noin 200 m koulusta lounaaseen sekä rantaa vastaan kohtisuoria kivivalleja rannan suojaksi syöpymiseltä.

Kohteen kuvaus: Rantahiekassa oli siellä täällä muutamia yksittäisiä kvartsi-iskoksia lahden pohjukasta veneenpito-paikan kaakkoispuolelle asti. Koulun kohdalla ei kvartseja enää näkynyt. Kvartsia oli rannassa varsin vähän. Veneenpito-paikalle tulevan tien länsiprofiilissa oli rantatörmän lähellä yksi kvartsi-iskos, muuta asuinpaikkaan viittaavaa siitä ei löytynyt.

Lisäyksiä:

Kuhmo 97

Kuhmo
Katerma
Järvelä

Kohde: Kivikautinen asuinpaikka

Muinaisjäännösluokka (ehdotus): II

Muinaisjäännösluettelo numero: 134

Peruskartta: 4411 11 KATERMA 1974

Peruskoordinaatit: x = 7112 34 (länsipää), 7112 50 (itäpää),
y = 453 84 (länsipää), 454 75 (itäpää),
z = 159 - 165

Yhtenäiskoordinaatit: p = 7113 62 (länsipää), 7113 82
(itäpää), i = 600 07 (länsipää), 600 96 (itäpää),
k = 159 - 165

Suunta ja etäisyys kirkosta: Länteen 22 km.

Kylä: Katerma

Alue: Ontojärvi

Tila: Järvelä 106:4, Tuhkaniemi 106:1

Kiinteistötunnus: 290-404-0106-0004, 290-404-0106-0001

Maanomistaja; maanomistajan osoite: Järvelä: Tikkanen, Jorma
Kalevi ja Saara Vilhelmiina; Järvelä, 88920 Katerma.
Tuhkaniemi: Pulkkinen, Eero Olavi ja Pirkko Anita;
Sudenpolku 41 A, 88900 Kuhmo.

Aikaisemmat tiedot: -

Aikaisemmat löydöt: KM 18567, , kivitalta, keramiikkaa

Inventointilöydöt: KM 24697:1 - 11, kvartsia.

Valokuvat: Kainuun Museo 2372:15 - 17, 28, 84 - 87, ks. kuva-
luettelo s. ja valokuvat s.

Sijainti ja maaston kuvaus: Kohde sijaitsee Ontojärven
länsiosan etelärannalla, Katerman voimalaitoksesta
4,2 km itäkoilliseen, Järvelän talon kohdalla. Talo
sijaitsee kahden tylpän niemen välisen lahden ran-
nalla, lännessä on Sammakkiniemi ja idässä Pyöreä-
niemi.

lahti

Idässä kohde rajoittuu Järvelän ja Oraviniemen välissä olevaan pieneen lahteen, lännessä se ulottuu kohtaan, jossa Pyöreäniemen ja Tuhkaniemen välinen ranta, nimeltään Tuhkaranta, kääntyy loivasti kaakkoon. Varsinkin raja itään on mielivaltainen. Järvelä muodostaa yhdessä Tuhkaniemen ja Kapustaniemen (kohteet 98 ja 99) kanssa melko yhtenäiseltä vaikuttavan, rantaa pitkin mitaten lähes 3 km pituisen asunpaikkalueen. Ne on jaettu osiin rannalla ehkä satunnaisesti olevista vähälöytöisistä kohdista vain käsittelyn helpottamiseksi. Myös lännessä on heti kapean lahden toisella puolella Oraviniemen asuinpaikka (kohde 20).

Ranta on koko matkalla hienoa hiekkaa. Kiviä on vain parissa kohdassa, lähinnä niemien kärjissä. Lännessä, lahden itärannalla samoin kuin kohteen itäpäässä on korkea rantatörmä, muualla ranta on melko matala. Maasto on mäntykangasta. Kummassakin niemessä on rantavallin takana ilmeisesti säännöstelyn synnyttämä vetinen alue, korkean veden aikaan lammikko. Järvelän talon ympärillä on viljeltyjä peltoja

Kohteen kuvaus: Kohteen länsipäässä on korkean törmän juurella kvartsi-iskoksia ja palanutta kiveä. Itään mentäessä, Sammakkoniemen länsirannalla oli vain muutama yksittäinen kvartsi-iskos, mutta kaksi nuotiokiveystä. Lähellä niemen kärkeä oli kvartsi-iskoksia jälleen runsaammin, siellä oli myös palanutta kiveä ja nuotionpohjia, löytöalve jatkui niemen itärannalla talon itäpuolelle saakka.

Pyöreäniemen länsirannanta oli puhdasta hiekkaa, niemen kärjessä sen sijaan oli pikkukiveä, jonka joukossa oli runsaasti kvartsia. Niemenkärjen itäpuolella, niemessä olevan lampareen kohdalla rannassa oli erityisen paljon kvartsia ja pala-

nutta kiveä. Siitä länteen mentäessä löydöt vähenvät ja vajaa 0,4 km niemen kärjestä itään loppuvat kokonaan.

Järvelän talon itä- länsiluoteispuolella olevasta pelloista löytyi joitain kvartsi-iskoksia. Pellon kaakkoispuolitse menee tie itään, Kapustakaarteseen. Pyöräniemen länsityvessä, noin 150 m talosta itään tie kulkee korkeahkossa rinteessä melko lähellä rantaa. Tästä kohdasta ja siitä noin 200 m matkalla itään tiellä oli jonkin verran kvartsi-iskoksia. Maasto on täällä mäntykangasta ja paikka on 5 - 10 m järven pintaa korkeammalla.

Taltta KM 18567 on löytynyt 200 m talosta kaakkoon, korkeahkon harjun takana olevalta suopelloilta. Paikalla ei nyt näkynyt mitään asuinpaikkaan viittaavaa.

Järvelän isäntä kertoi, että rannalla olevat nuotionpohjat on kyllä havaittu. Niitä on pidetty tervansoutajien taukopaikkoina.

Lisäyksiä:

Kuhmo 98

Kuhmo
Katerma
Tuhkaniemi

Kohde: Kivikautinen asuinpaikka
Muinaisjäännösluokka (ehdotus): II
Muinaisjäännösluettelo numero: 135

Peruskartta: 4411 11 KATERMA 1974

Peruskoordinaatit: x = 7112 47 (länsipää), 7112 12 (kaakkoispää), y = 454 84 (länsipää), 455 21 (kaakkoispää), z = 159

Yhtenäiskoordinaatit: p = 7113 79 (länsipää), 7113 45 (kaakkoispää), i = 601 05 (länsipää), 601 45, k = 159

Suunta ja etäisyys kirkosta: Länteen 21,2 km.

Kylä: Katerma

Alue: Ontojärvi

Tila: Tuhkaniemi 106:1, Värjä 31:10

Kiinteistötunnus: 290-404-0106-0001,290-404-0031-0010

Maanomistaja; maanomistajan osoite: Tuhkaniemi: Pulkkinen, Eero Olavi ja Pirkko Anita; Sudenpolku 41 A, 88900 Kuhmo. Värjä: Väisänen, Viljo Sakari; Värjä, 603 Tervasalmi, 88999 Kajaani.

Aikaisemmat tiedot: -

Aikaisemmat löydöt: -

Inventointilöydöt: KM 24698:1 - 9, kirveen katkelma, kvartssia.

Valokuvat: Kainuun Museo 2372:28 - 31, 50, 87 - 91, ks. kuvaluettelo s. ja valokuvat s.

Sijainti ja maaston kuvaus: Kohde sijaitsee Ontojärven etelärannan länsiosassa, Katerman voimalaitoksesta 5,2 km itäkoilliseen ja Järvelän talosta 1 km itään. Kyseessä ovat Tuhkaniemen rannat, pohjoinen ranta on

58

nimeltään Tuhkaranta. (Kyseessä ei ole peruskarttaan, kohteesta 1,5 km kaakkoon, Kaisanlahden pohjoispuolelle merkittu Tuhkaniemi).

Kohde rajoittuu lännessä Järvelän asuinpaikkaan (kohde 97) Tuhkaniemen ja Pyöreäniemen puolivälissä, kohdassa, jossa Tuhkaranta kääntyy loivasti kaakkoon. Kaakossa kohde rajoittuu Kapustaniemen asuinpaikkaan (kohde 99) Tuhkaniemen ja Kapustaniemen puolivälissä, 340 m kaakkoon Tuhkaniemen kärjestä.

Järvelä, Tuhkaniemi ja Kapustaniemi muodostavat melko yhtenäiseltä vaikuttavan, rantaa pitkin mitaten lähes 3 km pituisen asuinpaikkaluon. Ne on jaettu osiin rannalla ehkä satunnaisesti olevista vähälöytöisistä kohdista vain käsittelyn helpottamiseksi.

Ranta on koko alueella matala, osaksi hienoa hiekkarantaa, varsinkin Tuhkaniemen kärjessä ja itärannalla hiekkapohjaista kivikkoa. Rantatörmä on lännessä, Tuhkarannassa matala, sen takana on pieni kosteikko tai lampare. Tuhkaniemen kärki on korkeahko, veden syömä, kakkoon ja etelään päin ranta muuttuu jälleen matalaksi. Takana kasvaa mäntymetsää.

Kohteen kuvaus: Tuhkarannalla, lampareen kohdalla on ranta-hiekassa runsaasti kvartssia ja palanutta kiveä. Tuhkaniemen kärkeä kohti löydöt vähenevät, mutta varsinkin niemenkärjen itärannalla on kvartssia jälleen runsaasti. Tuhkaniemen itäranta on melko kivikkoinen, kivien joukossa on kvartssia, palanutta kiveä ja nuotiokiveyksiä. Yhden tulisijan vierestä löytyi kirveen katkelma. Tuhkaniemen eteläpuolella olevan pienen tylpän niemen kohdalla ranta muuttuu kivettomäksi hiekaksi. Hiekassa on näkyvissä kvartssi-

iskoksia. Kohteen kaakoisreunassa, Kapustakaarteessa alkaa jälleen kivikko, siinä ei näkynyt iskoksia.

Lisäyksiä:

Kuhmo 99

Kuhmo
Katerma
Kapustaniemi

Kohde: Kivikautinen asuinpaikka
Muinaisjäännösluokka (ehdotus): II
Muinaisjäännösluettelo numero: 55

Peruskartta: 4411 11 KATERMA 1974

Peruskoordinaatit: **x** = 7112 04 (luoteispää), 7111 62, Kaak-
koispää), **y** = 455 26 (luoteispää), 455 66 (kaak-
koispää), **z** = 159

Yhtenäiskoordinaatit: **p** = 7113 38 (luoteispää), 7112 98
(kaakkoispää), **i** = 601 51 (luoteispää), 601 94
(kaakkoispää), **k** = 159

Suunta ja etäisyys kirkosta: Länsilounaaseen 20,8 km.

Kylä: Katerma

Alue: Ontojärvi

Tila: Värjä 31:10, Lisä-Salmela 137.

Kiinteistötunnus: 290-404-0030-0010, 290-404-0137

Maanomistaja; maanomistajan osoite: Värjä: Väisänen, Viljo
Sakari; Värjä, 603 Tervasalmi, 88999 Kajaani.

Lisä-Salmela: Immonen, Matti Juhani; Tervaniemi Sal-
mela, 88999 Kajaani

Aikaisemmat tiedot: Tark. H. Taskinen 1986.

Aikaisemmat löydöt: KM 23337, kvartsia.

Inventointilöydöt: Kvartsia, ei otettu talteen.

Valokuvat: Kainuun Museo 2372:50, 51, 91, ks. kuvaluettelo
s. ja valokuvat s.

Sijainti ja maaston kuvaus: Kohde sijaitsee Ontojärven
länsiosan etelärannalla, Katerman voimalaitoksesta
5,4 km itään. Kapustaniemi on pieni, tylppä niemi
Vihtaniemen ja sen luoteispuolella 1,1 km päässä
olevan Tuhkaniemen välissä (tässä ei tarkkoiteta

peruskarttaan Vihtaniemestä 0,4 km kaakkoon, Kaisanlahden pohjoispuolelle merkittyä Tuhkaniemeä). Kapustaniemen luoteisranta on nimeltään Kapustakaarre.

Kohde rajoittuu luoteessa, Tuhkaniemen ja Kapustaniemen puolivälissä Tuhkaniemen asuinpaikkaan (kohde 98). Raja on mielivaltaisen, sillä Kapustaniemi muodostaa yhdessä Tuhkaniemen ja Järvelän (kohde 99) kanssa melko yhtenäiseltä vaikuttavan, rantaa pitkin mitaten lähes 3 km pituisen asunpaikkaluon. Alue on jaettu osiin rannalla ehkä satunnaisesti olevista vähälöytöisistä kohdista vain käsittelyn helpottamiseksi.

Kaakossa kohde ulottuu 350 m päähän Kapustaniemestä, kohtaan, jossa jossa ranta kääntyy hieman jyrkemmin kohti itää ja Vihtaniemeä. Miltei koko matkalla on matalahko kivikkoranta, kivet ovat melko suuria, joissain kohdin on myös hiekkarantaa. Rannan takana kasvaa mäntymetsää.

Kohteen kuvaus: Kohteen luoteispäästä lähtien noin 100 m päähän Kapustaniemen kärjestä kaakkoon, oli rantakivikon joukossa pesäkkeittäin kvartseja. Tästä kaakkoon ei inventoinnissa havaittu löytöjä, kohteen kaakkoispää on merkitty H. Taskisen havaintojen perusteella.

Kapustaniemen kärjessä oli rautamalmikasa.

Lisäyksiä:

Kuhmo 100

Kuhmo
Katerma
Vihtaniemi

Kohde: Kivikautinen asuinpaikka?

Muinaisjäännösluokka (ehdotus): II/III

Muinaisjäännösluettelo numero: 136

Peruskartta: 4411 11 KATERMA 1974

Peruskoordinaatit: x = 7111 58, y = 456 00, z = 159

Yhtenäiskoordinaatit: p = 7112 97, i = 602 26, k = 159

Suunta ja etäisyys kirkosta: Länsilounaaseen 20,3 km.

Kylä: Katerma

Alue: Ontojärvi

Tila: Lisä-Salmela 137, valtionmaa.

Kiinteistötunnus: 290-404-0137, 290-893.

Maanomistaja; maanomistajan osoite: Lisä-Salmela: Immonen, Matti Juhani; Tervaniemi Salmela, 88999 Kajaani.
Valtionmaa: Metsähallitus; Metsähallinnon Kuhmon hoitoalue, Kontiokatu 25, 88900 Kuhmo.

Aikaisemmat tiedot: -

Aikaisemmat löydöt: -

Inventointilöydöt: KM 24699, kvartsia.

Valokuvat: Kainuun Museo 2372:52, ks. kuvaluettelo s. ja valokuvat s.

Sijainti ja maaston kuvaus: Kohde sijaitsee Ontojärven länsiosan etelärannalla, Katerman voimalaitoksesta 5,9 km länteen. Kyseessä on niemi, jonka säännöstely on erottanut 130 x 100 m kokoiseksi saareksi. Saari on kuivaa mäntykangasta, rannat ovat säännöstelyn syömät. Pohjoisranta on kivikoinen, itäkärjessä on hiekkarantaakin, eteläranta on hyvin matala, savinen.

Kohteen kuvaus: Kohteen itäkärjessä oli muutama kvartsi-iskos. Myös niemen mantereenpuoleisesta pohjoistyvestä löytyi iskos.

Lisäyksiä:

Kuhmo 101

Kuhmo
Katerma
Paloniemi S

Kohde: Kivikautinen asuinpaikka?

Muinaisjäännösluokka (ehdotus): II/III

Muinaisjäännösluettelo numero: 137

Peruskartta: 4413 02 RUUNAKANGAS 1975

Peruskoordinaatit: x = 7112 98, y = 465 54, z = 159

Yhtenäiskoordinaatit: p = 7114 78, i = 611 72, k = 159

Suunta ja etäisyys kirkosta: Länteen 10,7 km.

Kylä: Katerma

Alue: Ontojärvi

Tila: Valtionmaa, Paloniemi 45:2.

Kiinteistötunnus: 290-893, 290-404-0045-0002

Maanomistaja; maanomistajan osoite: Metsähallitus; Metsähallinnon Kuhmon hoitoalue, Kontiokatu 25, 88900 Kuhmo.
Kempainen, Antti; Kontiokatu 9 B 14, 88900 Kuhmo.

Aikaisemmat tiedot: -

Aikaisemmat löydöt: -

Inventointilöydöt: KM 24700, kvartsia.

Valokuvat: Kainuun Museo 2372:53, ks. kuvaluettelo s.
ja valokuvat s.

Sijainti ja maaston kuvaus: Kohde sijaitsee Ontojärven itärannalla, Katerman voimalaitoksesta 15,5 km itäkoilliseen, Paloniemen lomakylän ja Paloniemen talon välissä olevan lahden rannalla. Kyseessä on matala, länttä kohti avautuva, hiekkarantainen lahti. Lahden pohjoispäässä olevan mökin edustalta lähtien ranta muuttuu kivikoksi. Mökin kohdalla kivet vaikuttivat muualta rannan suojaksi tuoduilta. Myös lahden eteläpäässä hiekkaranta muuttuu kivikoksi. Hiekkarannan takana on pientä mäntyä kasvavaa

suota. Lahti rajoittuu pohjoisessa mäntyä kasvavaan, korkeahkoon niemeen, jonka rantaan Kainuun vesi- ja ympäristöpiiri on tehnyt veneenpitopaikan.

Kohteen kuvaus: Lahden hiekkarannalta löytyi joitain terävsärmäisiä kvartseja. Koska ranta on tällä kohtaa matala ja soistunut, ei asuipaikkaa juurikaan voi olla jäljellä. Etelän rantakivikossa ei havaittu löytöjä, pohjoisessa olevan niemen rannassa oli jokunen kvartsi, mutta ne olivat hyvin epämääräisen näköisiä.

Lisäyksiä:

Kuhmo 102

Kuhmo
Korpisalmi
Hiltulanniemi

Kohde: Kivikautinen asuinpaikka?
(Lapipato?)

Muinaisjäännösluokka (ehdotus): (II/)III

Muinaisjäännösluettelo numero: 138

Peruskartta: 4413 05 KUHMO 1975

Peruskoordinaatit: x = 7114 24 (länsipää), 7114 17 (itäpää),
y = 470 00 (länsipää), 470 39 (itäpää), z = 159

Yhtenäiskoordinaatit: p = 7116 26 (länsipää), 7116 21
(itäpää), i = 616 12 (länsipää), 616 50 (itäpää),
k = 159

Suunta ja etäisyys kirkosta: Länteen 5 km.

Kylä: Korpisalmi

Alue: Saarikoski

Tila: Jämäslahti 272:6

Kiinteistötunnus: 290-405-0276-0006

Maanomistaja; maanomistajan osoite: Kajaani OY; 87101 Kajaani
(tilasta on erotettu määräala seuraaville: Heikki-
nen, Eero Olavi ja Glad, Paula Sisko, molempien
osoite on Karpalotie 18 A 2, 88910 Pajakkakylä).

Aikaisemmat tiedot: -

Aikaisemmat löydöt: -

Inventointilöydöt: KM 24701:1 - 4, kvartssia.

Valokuvat: Kainuun Museo 2372:45 - 49, 92, ks. kuvaluettelo
s. ja valokuvat s.

Sijainti ja maaston kuvaus: Kohde sijaitsee Pajakkajoen
etelärannalla, Saarikosken länsipuolella, vastapäätä
Ketolan taloa. Joki tekee jyrkän mutkan Hiltulan-
niemen ympäri. Niemen rannat ovat kivikkoiset,
hiekkatai savipohjaiset, maasto takana on soistu-
nutta mäntymetsää.

102

Kohteen kuvaus: Hiltulanniemen kärjestä ja pohjoisrannalta noin 0,4 km matkalla löytyi kivien joukosta joitain hieman epämääräiseltä vaikuttavia kvartsinpaloja. Muutama epämääräinen pala löytyi myös niemenkärjen lounaisrannalta.

Pentti Komulaisen (os. Marjokangas, Kuhmo, puh 986-57959) kertoman mukaan Hiltulanniemen lounaisrannan ja Huovisennimen koillisrannan välillä on kivistä tehty lapinpato, joka mahdollisesti on näkyvissä veden ollessa hyvin matalalla.

Kohteen pohjoispuolella on Saarikosken ruukin jäännöksiä. Paikalla oli näkyvissä mm. selviä rakennuksenpohjia. Koska Kainuun rautaruukit on äskettäin inventoitu pariinkin oteeseen, ei näihin jäännöksiin kiinnitetty tässä yhteydessä paria valokuvaa suurempaa huomiota.

Lisäyksiä:

Kuhmo 103

Kuhmo
Korpisalmi
Lukanniemi

Kohde: Kivikautinen asuinpaikka,
hist. ajan asuinpaikka,
hist. ajan kalmisto?

Muinaisjäännösluokka (ehdotus): II

Muinaisjäännösluettelo numero: 139

Peruskartta: 4413 05 KUHMO 1975

Peruskoordinaatit: x = 7112 97, y = 471 00, z = 159 - 162,5

Yhtenäiskoordinaatit: p = 7115 05, i = 617 19, k = 159 -162,5

Suunta ja etäisyys kirkosta: Länsilounaaseen 5,4 km

Kylä: Korpisalmi

Alue: Jämäs

Tila: Hietaranta 23:59

Kiinteistötunnus: 290-405-0023-0059

Maanomistaja; maanomistajan osoite: Seilonen, Sirkka Kaarina;
Kontiokatu 17, 88900 Kuhmo. Lukanniemen kärjestä on erotettu kesämökkitontit seuraavasti: Länsiosa, Kai-
nuun Lohi Oy, om. Olavi ja Annikki Tuikka, os. Riis-
tapolku 11, 88600 Kuhmo, puh. 986-60740. Itäosa,
Keränen Maija-Liisa, os. Kirjurintie 18, 05400 Joke-
la, puh. työ 914-28600.

Aikaisemmat tiedot: -

Aikaisemmat löydöt: -

Inventointilöydöt: KM 24703:1 - 3, kvartssia.

Valokuvat: Rankan sateen vuoksi valokuvat jäivät ottamatta.

Sijainti ja maaston kuvaus: Kohde sijaitsee Pajakkajoen varrella, sen itäpuolella, Jämäslahden ja Särkijoen välisen niemen kärjessä. Säännöstelyn vaikutuksesta Jämäslahti lienee alkuperäistä suurempi ja myös Lukanniemi on muuttunut useaksi erilliseksi saareksi. Kohde sijaitsee niemen kärjessä, joka on korkean veden aikaan 0,4 x 0,1 km suuruisena saarena.

Saari käsittää kaksi kumpareta. Kärjessä, länsiluoteessa on noin 100 x 20 m kokoinen kumpare ja mantereen puolella, itäkaakossa on 250 x 80 m kumpare. Näiden välissä matala ja kapea kohta. Paikkaa kasvaa pääasiassa kuivaa mäntymetsää. Rannat ovat kivikkoiset, kumpareiden välisen matalan kohdan rannassa on hiekkaa.

Kohteen kuvaus: Rantakivikossa oli siellä täällä kvartsi-isokoksia. Melko runsaasti kvartsia ja palanutta kiveä oli kapean kohdan hiekkarannalla. Kvartsia oli etelärannan itäosassa näkyvissä myös rantatörmän päällä.

Kohteen koillisosassa, lähellä rantaa oli suuri tervehaudanpohja. Kohteen itäpäässä oli peltoraunioita, sekä hyvin selvä rakennuksenpohja. Rakennuksenpohja käsitti suuremman huoneen, jonka luoteisnurkassa oli kiuas, sekä pohjoisessa saman levyisen, mutta huomattavasti lyhyemmän huoneen. Molempien seinävallien sisällä oli syvä kuoppa.

Pentti Komulainen (os Marjokangas, Kuhmo, puh. 986-57959) kertoi, että Lukanniemen pohjoispuolella sijaitsevan Hiltulan talon isäntä (s. noin 1910 ja k. noin 1980) oli ennen sotia löytänyt niemen rannoilta ihmisen luita. Ne olivat kuulemma peräisin rappasodan aikaisista haudoista. Luita ei nyt näkynyt rannoilla, mutta kohteen länsiosassa oli maassa erilaisia kuoppia, jotka saattavat olla hautoja.

Inventointihetkellä olleen rankkasateen vuoksi tarkemmat mittaukset ja muistiinpanot jäivät tekemättä, samoin valokuvia ei pystynyt ottamaan.

Lisäyksiä:

LUETTELO KERTOMUKSEEN LIITTYVISTÄ VALOKUVISTA.

Kainuun Museon luettelonumeroita. Kaikki kuvat Esa Suominen 1988

Mustavalkonegatiivit:

- 2372:1 Kohde 79, Vattusaari. Pohjoisrannan itäpäätä, jossa hiekassa kvartssia ja rautamalmia. SE. Kuva 118.
- 2 Kohde 79, Vattusaari. Pohjoisrannan itäpään laaja veden syömä alue, jonka saaren puoleisesta reunasta hieman kvartssia. SE. Kuva 119.
- 3 Kohde 79, Vattusaari. Saaren itäkärki. S. Kuva 120.
- 4 Kohde 76, Pieni Lauttasaari. E. Kuva 113.
- 5 Kohde 78, Naurissaari. Saaren etelä- lounaisranta, oikealla Vattusaari, kohde 79. NW. Kuva 114.
- 6 Kohde 78, Naurissaari. Saaren etelä- lounaisrannan länsiosaa. NW. Kuva 115.
- 7 Kohde 78, Naurissaari. Saaren pohjoisrannan vedensyömiä aluetta. E. Kuva 116.
- 8 Kohde 78, Naurissaari. Saaren itäkärki. S. Kuva 117.
- 9 Kohde 80, Harsu. NW. Kuva 121.
- 10 Kohde 86, Savisaari. Saaren eteläinen länsikärki, jossa paljon terävasärmäistä kvartssia. NW. Kuva 131.
- 11 Kuten nro 10.
- 12 Kohde 85, Pieni Saunasaari. E. Kuva 129.
- 13 Kohde 85, Pieni Saunasaari. Saaren pohjoisranta. E. Kuva 130.
- 14 Kohde 85, Pieni Saunasaari kuvattuna Saunasaaresta. NE. Kuva 128.
- 15 Kohde 97, Järvelä. Sammakkoniemen itärantaa, kivikon luona nuotiokiveyksiä ja kvartssia. NE. Kuva 147.
- 16 Kohde 97, Järvelä. Nuotiokiveys Järvelän talon luona, taustalla Pyöreäniemi. W. Kuva 148.
- 17 Kohde 97, Järvelä. Pyöreäniemen kärki, pikkukiven joukossa paljon kvartssia. Taustalla Sammakkoniemi ja vasemmalla Järvelän talo. NE. Kuva 149.
- 18 Kohde 83, Voittolan Saunasaari. Saaren eteläinen länsikärki, taustalla Pieni Saunasaari, kohde 85. NW. Kuva 125.

- 2372:19 Kohde 83, Voittolan Saunasaari. Saaren koillisrannan eteläosaa, taustalla Saunasaaren luoto, kohde 84. SE. Kuva 127.
- 20 Kohde 83, Voittolan Saunasaari. Saaren itäkärki. SW. Kuva 126.
- 21 Kohde 82, Saviniemen luoto. N. Kuva 123.
- 22 Kohde 81, Saviniemi. Edessä ilmeisesti rapautunutta kvartssia. W. Kuva 122.
- 23 Kohde 88, Hakkaransaari. Saaren etelärantaa, taustalla oikealla Savisaari, kohde 86. NW. Kuva 133.
- 24 Kohde 83, Voittolan Saunasaari. Kuvattu Hakkaransaaresta. NE. Kuva 124.
- 25 Kohde 88, Hakkaransaari. Saaren itäkärki, taustalla Punuri, kohde 89. W. Kuva 135.
- 26 Kohde 88, Hakkaransaari. Etelärannan itäosaa. W. Kuva 134.
- 27 Kohde 23, Naukkari, oikealla Jänissaari, kohde 24. S. Kuva 146.
- 28 Kohde 97, Järvelä. Tuhkarantaa Pyöreäniemen kärjestä itään. W. Kuva 150.
- 29 Kohde 98, Tuhkaniemi. Kvartssia ja nuotiokiveys Tuhkarannan puolivälin paikoilla. NW. Kuva 151.
- 30 Kohde 98, Tuhkaniemi. Tuhkarantaa niemen kärjestä länteen. E. Kuva 152.
- 31 Kohde 98 Tuhkaniemi. Niemen kärjen itärantaa. NW. Kuva 153.
- 32 Kohde 70, Nauvunsalmi. Nuotiokiveys rannan puolivälin tienoilla. SW. Kuva 103.
- 33 Kohde 70, Nauvunsalmi. WSW. Kuva 102.
- 34 Kohde 87, Junkisaari. SW. Kuva 132.
- 35 Kohde 89, Punuri, Saaren lounasiranta, josta vähän kvartssia. NW. Kuva 136.
- 36 Kohde 95, Pönkäsaari. Saaren etelärantaa. W. Kuva 143.
- 37 Kohde 95, Pönkäsaari. Saaren länsipää. S. Kuva 144.
- 38 Kohde 91, Pikku-Heikkisen luoto. E. Kuva 138.
- 39 Kohde 91, Pikku-Heikkisen luoto. Tulisijan paikka pohjoisrannalla. Kuva 139.

- 2372:40 Vasemmalla Pikku-Heikkisen luoto, kohde 91 ja oikealla Pikku-Heikkinen, kohde 92. E. Kuva 137.
- 41 Kohde 93, Heikkisensalmi E. W. Kuva 140.
- 42 Kohde 94, Heikkisensalmi W. E. Kuva 141.
- 43 Kuten nro 42. Kuva 142.
- 44 Kohde 96, Pitkähiekka. Veneenpitopaikan kohta. SE. Kuva 145
- 45 Saarikosken ruukin jäännöksiä lähellä kohdetta 102. Kuva 158
- 46 Kuten nro 45.
- 47 Kuten nro 45. Kuva 159.
- 48 Kohde 102, Hiltulanniemi. Niemen pohjoisranta Ketolaa vastapäätä, kohdassa, josta löytyi vähän kvartssia. Taustalla olevassa niemessä on rautamalmikasa. Vasemmalla on Tarhalan talo. W. Kuva 160.
- 49 Kohde 102, Hiltulanniemi. Niemen länsikärki. N. Kuva 161.
- 50 Kohde 98, Tuhkaniemi. Edessä olevan nuotiokiveyksen vierestä löytyi kivi kirveen katkelma. N. Kuva 154.
- 51 Kohde 99, Kapustaniemi. Niemen itärantaa. SE. Kuva 155.
- 52 Kohde 100, Vihtaniemi. Niemen itäkärki. N. Kuva 156.
- 53 Kohde 101, Paloniemi S. N. Kuva 157.
- 54 Kohde 75, Sopasenlahti N. Alueen itäosa, oikeatta puolen välistä näkyy Mikkosten kesämökki. E. Kuva 112.
- 55 Kohde 74, Sopasenlahti S. Kuvattu alueen länsiosasta, oikealla kvartsi löytopaikka 3. NW. Kuva 110
- 56 Kohde 75, Sopasenlahti N. W.
- 57 Kuten nro 56. Kuva 111.
- 58 Kohde 73, Sopasenniemi. Niemen kärki, oikealla Sopasenniemen talo. NE. Kuva 109.
- 59 Kohde 73, Sopasenniemi. Etelärannan peltoja, joista kvartssia, taustalla Sopasenniemen talo. W. Kuva 108.
- 60 Kohde 73, Sopasenniemi. Niemen etelärantaa. W. Kuva 107.
- 61 Kohde 71, Niemelä. Pelto, josta löytynyt reikäkivi ja kvartsi-iskos. SW. Kuva 104.
- 62 Kohde 72, Katerman koulu. Koulun kaakoispuolista rantaa, josta muutama kvartsi-iskos. ESE. Kuva 105.
- 63 Rautamalmikasa Malminiemessä, kohteen 72 länsipuolella, NW. Kuva 106.

Väridiat:

- 2372:64 Kohde 70, Nauvunsalmi. WSW.
- 65 Kohde 70, Nauvunsalmi. Nuotiokiveys rannan puolivälin tienoilla. SW.
- 66 Rautamalmikasa Malminiemessä, kohteen 72 länsipuolella. NW.
- 67 Kohde 73, Sopasenniemi. Etelärannan peltoja, joista kvartssia, taustalla Sopasenniemen talo. W.
- 68 Kohde 78, Naurissaari. Saaren etelä- lounaisranta, oikealla Vattusaari, kohde 79. NW.
- 69 Kohde 78, Naurissaari. Saaren etelä- lounaisrannan länsiosaa. NW.
- 70 Kohde 78, Naurissaari. Saaren itäkärki. S.
- 71 Kohde 81, Saviniemi. Edessä ilmeisesti rapautunutta kvartssia. W.
- 72 Kohde 82, Saviniemen luoto. N.
- 73 Kohde 83, Voittolan Saunasaari. Saaren eteläinen länsikärki, taustalla Pieni Saunasaari, kohde 85. NW.
- 74 Kohde 85, Pieni Saunasaari kuvattuna Saunasaaresta. NE.
- 75 Kohde 85, Pieni Saunasaari. Saaren pohjoisranta. E.
- 76 Kohde 86, Savisaari. Saaren eteläinen länsikärki, jossa paljon teräväsärmäistä kvartssia. NW.
- 77 Kuten nro 76.
- 78 Kohde 88, Hakkaransaari. Saaren eteläranta, taustalla oikealla Savisaari, kohde 86. NW.
- 79 Kohde 88, Hakkaransaari. Etelärannan itäosaa. W.
- 80 Vasemmalla Pikku-Heikkisen luoto, kohde 91 ja oikealla Pikku-Heikkinen, kohde 92. E.
- 81 Kohde 91, Pikku-Heikkisen luoto. E.
- 82 Kohde 91, Pikku-Heikkisen luoto. Tulisijan paikka pohjoisrannalla.
- 83 Kohde 23, Naukkari, oikealla Jänissaari, kohde 24. S.
- 84 Kohde 97, Järvelä. Sammakkoniemen itäranta, kivikon luona nuotiokiveyksiä ja kvartssia. NE.
- 85 Kohde 97, Järvelä. Nuotiokiveys Järvelän talon luona, taustalla Pyöreäniemi. W.

- 2372:86 Kohde 97, Järvelä. Pyöreäniemen kärki, pikkukiven joukossa paljon kvartssia. Taustalla Sammakkiemi ja vasemmalla Järvelän talo. NE.
- 87 Kohde 97, Järvelä. Tuhkarantaa Pyöreäniemen kärjestä itään. W.
- 88 Kohde 98, Tuhkaniemi. Kvartssia ja nuotiokiveys Tuhkarannan puolivälin paikoilla. NW.
- 89 Kohde 98, Tuhkaniemi. Tuhkarantaa niemen kärjestä länteen. E.
- 90 Kohde 98 Tuhkaniemi. Niemen kärjen itärantaa. NW.
- 91 Kohde 98, Tuhkaniemi. Edessä olevan nuotiokiveyksen vierestä löytyi kivi kirveen katkelma. N.
- 92 Saarikosken ruukin jäännöksiä lähellä kohdetta 102.

KATERMA

Peruskartta 1:20 000



Ontojärvi
7 116
7 115
64° 07' 30"
7 114
7 113
Vihtasaari

KUHMO, INENTOINTI 1987




2017 : 1

1 Kohde 1, Leirintä. SE.



2017 : 2

2 Kohde 2, Kariniemi. SE.
Pelto, josta epämääräinen
kvartsi ja palanutta kiveä.
Taustalla Tönölänsalmen silta.



2017 : 3

3 Kohde 3, Aho. SW. Oikealla
hiekkaranta, josta kvartsiä.



2017 : 5

4 Kohde 4, Koirisärkkä. W/W.
Puiden keskellä näkyy kesämök-
ki.

KUHMO, INVENTOINTI 1987



2017:6

- 5 Kohde 5. Annanniemi. WVN.
Naanleikkaus, josta kvartssia.
Kvartssia löytyi myös myös
rannassa olevan kopin luota.
Oikealla pysäköintipaikka ja vene-
laituria. Taustalla oikealla koirisärkkä.



2017:54

- 6 Kohde 7. Anttilanniemi 1. SE.
Hiekkakuoppa.



2017:53

- 7 Kohde 7 Anttilanniemi 1. W.
Hiekkakuopan pohjoisreunassa.
ollot painanne.



2017:55

- 8 Kohde 8. Anttila. W.
Anttilan rantaa.

KUHMO, INVENTOINTI 1987



2017 : 56

9 Kohde 8, Anttila, LSE.
Anttilan peltoja. Taustalla
Anttilan talo.




2017 : 43

10 Kohde 9, Mustola, W.
Kuonaa mustolan etelärannalla,
oikealla Pajasaari.



2017 : 37

11 Kohde 11, Pajasaari, SE.
Pajasaaren tuhoutonutta
pohjoiskärkeä.



2017 : 38

12 Kohde 11, Pajasaaren tu-
houtonutta pohjoiskärkeä.

KUHMO, INVENTOINTI 1987



2017 : 39

13 Kohde II, Pajasaaren itäkar-
ki



2017 : 40

14 Kohde II, Pajasaari. E.
Pajasaaren kaakkoisran-
taa.



2017 : 41

15 Kohde II, Pajasaari. E.
Pajasaaren kaakkois-
rantaa.



2017 : 42

16 Kohde II, Pajasaari.
Nuotiopohja Pajasa-
aren Lounaisrannan ete-
lä päässä.

KUHMO, INVENTOINTI 1987



2017 : 113

2017 : 114

2017 : 115

17 Kohteet 10 Niskala ja Kohteet 9 Mustola ja Kohde 11. Pajasaari
9 Mustola. SW. 11 Pajasaari
Kuvat 113 - 115 muodostavat yhdessä panoraamakuvan.

KUHMO, INVENTOINTI 1987



2017 : 25

18 Kohde 10, Niskala. SSW.
Oikealla kohde 9 Mustola,
kuvattu tienpenkereeltä.



2017 : 24

19 Kohde 10, Niskala. S.
Edessä galanotta ki-
vedä ja kvartsia.



2017 : 121

1017 : 122

1017 : 123

20 Kohteet 11 Pajasaari
ja 15 Vasikkaniemi W. SE.
Kohteet 14 Vasikkaniemi SW
ja 13 Eko-kala. SSE.

Kohde 12, Karjalantahti

Kuvat 121-123 muodostavat yhdessä panoraamakuvan.

KUHMO, INVENTOINTI 1987



2017 : 7

21 Kohteet 12 Karjalantahti,
13 Eko-kala ja 14 Vasikka-
niemi SW Karjalantahtien itä-
koillisrannalla. SE.




2017 : 8

22 Kohde 12, Karjalantahti. SE
Rantahiekassa kvartssia ja
palanutta kiveä.



2017 : 11

23 Kohde 14, Vasikkaniemi, SW.
Oikealla kesämökki



2017 : 9

24 Kohde 14, Vasikka-
niemi SW. Tulisijan
pohjia rantahiekassa
kesämökin luota noin
20 m pohjoiseen.

KUHMO, INVENTOINTI 1987



2017:10

25 Kohde 14, Vasikkaniemi SW.
Kvartssia ja palanutta kiveä
Lähellä edellisiä.



2017:12

26 Kohde 14, Vasikkaniemi SW.
Oikealla runsaasti kuonaa
rantahiekassa. SE.



2017:14

27 Kohde 14, Vasikkaniemi SW.
Palanotta kiveä rannalla
Vasikkaniemen talon etelä-
puolella.



2017:17

28 Kohde 14, Vasikkaniemi SW.
Pelto, josta kvartssia Vasik-
kaniemen talon ulkoraken-
nuksen koillispuolella. NE.

KUHMO, INVENTOINTI 1987




2017:15

29 Kohde 14. Vasikkaniemi SW.
Edessä kohta josta löytyi
keramiikkaa, taustalla nä-
kyy Vasikkaniemen talo
ja siitä oikealle Eko-kar-
jalanlahti. NW.




2017:18

30 Kohde 16. Vasikkaniemi N.
W.



2017:19

31 Kohde 19. Tarha. E.
Nuotionpohja alueen
länsipäässä.



2017:20

32 Kohde 17. Tarha. Alueen
länsipää. Vasemmalla sama
nuotionpohja kuin nume-
rossa 19, taustalla Vasikka-
niemi N. E.

KUHMO, INVENTOINTI 1987



2017 : 21

33 Kohde 17. Tarha. Alueen keskiosaa. Taustalla Vasikkaniemi N. E.



2017 : 23

34 Kohde 17. Tarha. Alueen keskiosaa. W.



2017 : 26

35 Kohde 17. Tarha. Alueen itäpää, vasemmalla Tarhankankaan rakennuksia. NE.



2017 : 28

36 Kohde 18. Torsaanpuro. Hiekkakuopan rannanpuoleinen reuna. E.

KUHMO, INVENTOINTI 1987



2017 : 30

37 Kohde 18, Tursaanjuro.
Hiikkakuopan rannanpuo-
leinen reuna. E.




2017 : 31

38 Kohde 18. Tursaanjuro.
Puron suu. NW



2017 : 32

39 Kohde 18. Tursaanjuro.
kohteen itäpää, kvartsi ja palanutta
kiveä kaatuneen kuusen
juurakon alla.



2017 : 33

40 Kohde 18. Tursaanjuro,
kaksi kuoppaa rantatörmän
päällä. Isomman pohjalla kuu-
si, pienempi taaemman kuusen
oikealla puolella. SE.

KUHMO, INVENTOINTI 1987



2017 : 34

41 Kohde 19. Anttilansalmi.
Löytöjä rantatörmän juurella,
taustalla vasemmalla rannassa.
Kohteet 15-18. E.



2017 : 35

42 Kohde 20. Oraviniemi.
kvartssia kivien luota. NW.



2017 : 44

43 Kohde 20, Oraviniemi.
Niemen länsirantaa. NE.



2017 : 45

44 Kohde 20, Oraviniemi,
Niemen pohjoispää. W

KUHMO, INVENTOINTI 1987



2017:50

45 Kohde 20, Oraviniemi.NE.



2017:47

46 Kohde 20, Oraviniemi.
Alkuperäinen ranta ja veden tuhoama alue koillisessa NE.



2017:52

47 Kohde 20, Oraviniemi.
Koillisrannan eteläpäästä.
Vasemmalla veden tuhoamaa aluetta. SE.



2017:48

48 Kohde 20, Oraviniemi.
Niemen koilliskärki, NW.

KUHMO, INVENTOINTI 1987



2017:51




2017:65

49 Kohde 20, Oraviniemi, Nuotionpohja niemen koillisrannalla. Sen eteläpäässä, taustalla, veden tuhoamaa osaa niemestä. NE.

50 Kohde 21. Oravisalmi. E. SW.



2017:66



2017:62

51 Kohde 21, Oravisalmi W. Vasemmalla olevasta hiekasta löytyi kvartsi-iskoksia, oikealla Järvelän rakennuksia. WNW.

52 Kohde 22. Oravisalmi E, vasemmalla kohde 20. Oraviniemi. ENE.

KUHMO, INVENTOINTI 1987



2017:63

53 Kohde 22. Oravisalmi E. laa-
vunjäännökset saaren etelä-
rannan keskivaiheilla, E.



2017:64

54 Kohde 22. Oravisalmi E. SW.



2017:61

55 Kohde 23. Naukkari. W.



2017:64

56 Kohde 24. Jänissaari,
saaren etelärantaa, oike-
alla eteläkärjessä sijaitseva
vedensyömä rautamalmikasa.
.SE.

KUHMO, INVENTOINTI 1987



2017:71

57 Kohde 25, Karhusaari.
Saaren Luoteispää. WSW.



2017:67

58 Kohde 27, Oravisaari.
Lounaisrannan etelä-
osaa. NW.



2017:68

59 Kohde 27, Oravisaari, Mal-
mikasa Lounaisrannan kes-
kivaiheilla. WNW.



2017:69

60 Kohde 27, Oravisaari, Kvart-
sia rantahiekassa saaren
Lounaispäässä, taustalla Ora-
viniemen taloja. NNW.

KUHMO, INVENTOINTI 1987



2017:59

61 Kohde 28, Sammalsaari, takana kuvan keskeltä hieman oikealla, oikeassa reunassa kohde 75 Karhusaari, edessä vedentuloa Oravisaarta. SE



2017:70

62 Kohde 28, Sammalsaari. Saaren lounaisrannan pohjoisosaa. S.



2017:57

63 Kohde 28, Sammalsaari, Rautamalminsaaren luteispäässä. S.



2017:96


64 Kohde 29, Mäntysaari S.S.

KUHMO, INVENTOINTI 1987



2017:77

65 Kohde 31, Saunsaari S.
Saaren luoteisosaa. SW.




2017:72

66 Kohde 31, Saunasaari S.
kvartsia ja palanutta kiveä saaren lounaisrannan keskivaiheilta.



2017:73

67 Kohde 32, Saunasaari N.
Taustalla Polkkilansalmen silta. SE.



2017:76

68 Kohde 31, Saunasaari S.
Saaren kaakkoiskärki. N.

KUHMO, INVENTOINTI 1987



2017:74

69 Kohde 33, kukkaro. W.



2017:78

70 Kohde 34, kukkarokivi. W.



2017:79

71 Kohde 35. Pelkonen W. Veden syömällä alueella saaren länsipäässä Löytöjä, taustalla Saunasaari, kukkaro ja kukkarokivi, kohteet 31-34. SW.



2017:80

72 Kohde 36. Pelkonen SE. NW.

KUHMO, INVENTOINTI 1987




2017 : 81

73 Kohde 36, Pelkonen SE.
Saaren itäkärki, jossa pa-
lanutta kiveä ja kvartssia. E.



2017 : 82

74 Kohde 37, Pelkonen N.
Pohjais rannan keskivaiheilla
olevassa hiekkassa oli kvartssia,
taustalla verkonkuivausteline.



2017 : 109

75 Kohde 39, Veklo S. Oi-
keassa, reunassa soistu-
nut pieni niemi. SE.



2017 : 93

76 Kohde 40, Unisaari N.
Hiekasta ja kivien väleista
Löytyi kvartssia. SE.

KUHMO, INVENTOINTI 1987



2017: 91

77 Kohde 41, Unisaari S.
Etelärannan länsipää. SW.



2017: 90

78 Kohde 42, Uniluoto. Edessä ja vasemmalla Unisaaren kaakkoisranta. SW.



2017: 99


79 Kohde 59, Parresaari. W.



2017: 95


80 Kohde 44, Hartanainen 2.
E.

KUHMU, INVENTOINTI 1987



2017 : 85

81 Kohde 45, Kaisansaari, Etelärantaa. W.




2017 : 118

82 Kohde 46, Tuoliniemi. Niemmen etelärantaa. E.



2017 : 117

83 Kohde 47, Pöllykkä. NE.



2017 : 98

84 Kohde 48, Tervasaari, Vedden syövä tasanne saaren eteläpuolella, edessä kvartsi-iskoksia. S.

KUHMO, INVENTOINTI 1987



2017:86

85 Kohde 49, Peurasaari. W.



2017:87

86 Kohde 50, Äijänluoto. W.




87 Kohde 50, Äijänluoto. E.




88 Kohde 52, Äijä S. Äijän-
saaren etelärantaa Äi-
jänluodosta.

LKUHMO, INVENTOINTI 1987




2017: 105




2017: 104

89 Kohde 53, Vihtasaari W. Saaren vedensyömä Länsipää, jossa runsaasti nuotionpohjia ja kvartssia. SE.

90 Kohde 55, Vihtasaari E. E.



2017: 106



2017: 107

91 Kohde 58, Ala-Honkinen SE. Vedensyömä saaren itäpäätä. E.


92 Kohde 58, Ala-Honkinen SE. Nuotionpohja saaren itäpään etelä rannalla. ENE.

KUHMO, INVENTOINTI 1987



2017 : 108

93 Kohde 58, Ala-Honkinen SE.
Saaren etelä rantaa. E.




2017 : 99

94 Kohde 59, Aarresaari. W.



2017 : 100

95 Kohde 61, Hakosaaret N. E.



2017 : 101

96 Kohde 62, Hakosaaret S.
Pienet vedensyömät karit
kuvan keskivaiheilla. NW.

KUHMO, INVENTOINTI 1987



2017 : 102

97 Kohde 63, Hickkasaari. S.



2017 : 111

98 Kohde 66, Ylä-Honkinen E.
kvartsi ja palanutta kiveä
saaren itäkärjen etelärannalla. E.



2017 : 112

99 Kohde 66, Ylä-Honkinen E.
Nootionpohjakiveys saaren
itäkärjessä.



2017 : 111

100 Kohde 67, Ylä-Honkinen SE. Alue Idästä.

KUHMO, INVENTOINTI 1987



2017 : 116

101 Kohde 69, Paloniemi. Vasemmalla uusi päärakennus, edestä löytyi kvartssia. WNW

KUHMO, INVENTOINTI 1988



2372:33



2372:32

102 Kohde 70, Naavonsalmi WSW.

103 Kohde 70, Naavonsalmi
Nuotiokiveys rannan puolivälin
tienoilla. SW.



2372:61



2372:62

104 Kohde 71, Niemelä. Pelto,
josta löytynyt reikäkivi ja kvartsi-
iskos. SW.

105 Kohde 72. Katerman koulu
koulun kaakkoispuolista
rantaa, josta muutama
kvartsi-iskos. ESE.

KUHMO, INVENTOINTI 1988



2372:65

106 Rautamalmikasa malminie-
messä, kohteen 72 Länsipuol-
lella. MW.



2372:66

107 Kohde 73, Sopasenniemi
Niemen etelärantaa. W.



2372:59


108 Kohde 73, Sopasenniemi,
Etelärannan peltoja, josta kvart-
sia, taustalla Sopasenniemen
talo. W.



2372:58

109 Kohde 73, Sopasenniemi,
Niemen kärki, oikealla So-
pasenniemen ta

KUHMO, INVENTOINTI 1988



2372:55




2372:57

110 Kohde 74, Sopasenlahti S.
Kuvattu alueen länsiosasta,
oikealla kvartsien löytöpaikka
3. NW.

111 Kohde 75, Sopasenlahti N.



2372:54




2372:4

112 Kohde 75, Sopasenlahti N.
Alueen itäosa, oikealta puolen
välistä näkyy Mikkosten
kesämökki, E.

113 Kohde 76, Pieni lauttasaari.
E.

KUHMO, INVENTOINTI 1988




2372:5

114 Kohde 78, Naurissaari, Saaren etelä-lounaisrantaa, oikealla vattusaari, Kohde 79. NW.



2372:6

115 Kohde 78, Naurissaari, Saaren etelä-lounaisrannan Länsiosaa. NW.



2372:7

116 Kohde 78, Naurissaari, Saaren pohjoisrannan veden syömyä aluetta. E.



2372:8


116 Kohde 78, Naurissaari, Saaren itäkärki. S.

KUHMO, INVENTOINTI 1988



2372:1

118 Kohde 79, Vattusaari. Pohjoisrannan itäpäätä, jossa hiekassa kvartseja ja rautamalmia. SE.




2372:2

119 Kohde 79, Vattusaari, Pohjoisrannan itäpäähän laaja veden syövä alue, jonka saaren puoleisesta reunasta hieman kvartseja. SE.



2372:3

120 Kohde 79, Vattusaari. Saaren itäkärki. S.



2372:9

121 Kohde 80, Harsu.

KUHMO, INVENTOINTI 1988




2372:22

122 Kohde 81, Saviniemi^o. Edessä ulmeisesti rapautuneella kvartsiä. W.




2372:21

123 Kohde 82, Saviniemen Luoto. N.



2372:24

124 Kohde 83, Voittolan Saunasaari, kuvattu Hakkaransaa-resta. NE.



2372:18


125 Kohde 83, Voittolan Saunasaari, saaren eteläinen Länsikärki, taustalla Pieni Saunasaari, kohde 85. NW.

KUHMO, INVENTOINTI 1988




2372:20

126 Kohde 83, Voittolan Saunasaari. Saaren itäkärki. SW.




2372:19

127 Kohde 83, Voittolan Saunasaari, Saaren koillisrannan eteläosaa, taustalla Saunasaaren Luoto, Kohde 84, SE.



2372:14


128 Kohde 85, Pieni Saunasaari kuvattuna Saunasaaresta. NE.



2372:12


129 Kohde 85, Pieni Saunasaari. E.

KUHMO, INVENTOINTI 1988



2372:13

130 Kohde 85, Pieni Saunasaari. Saaren pohjoisranta. E.




2372:10

131 Kohde 86, Savisaari. Saaren eteläinen Länsikärki, jossa paljon terävävässä maista kvartsia. NW.



2372:34

132 Kohde 87, Junkisaari. SW.



2372:23

133 Kohde 88, Hakkaransaari. Saaren etelärantaa, taustalla oikealla Savisaari, Kohde 86. NW.

KUHMO, INVENTOINTI 1988




2372:26

134 Kohde 88, Hakkaransaari. Etelä-
rannan itäosaa. W.




2372:25

135 Kohde 88, Hakkaransaari.
Saaren itäkärki, taustalla Pu-
nuri. Kohde 89. W.



2372:35


136 Kohde 89, Punuri. Saaren
Lounaisranta, josta vähän
kvartsiä. NW.



2372:40

137 Vasemmalla Pikku-Heikkisen
Luoto, Kohde 91 ja oikealla Pik-
ku-Heikkinen, Kohde 92. E.

KUHMO, INVENTOINTI 1988




2372:38

138 Kohde 91, Pikku-Heikkisen Luoto.




2372:39

139 Kohde 91, Pikku-Heikkisen Luoto, Tulisijan patikka pohjoisrannalla.



2372:41

140 Kohde 93, Heikkisensalmi E.
W.



2372:42

141 Kohde 93, Heikkisensalmi W.
E.

KUHMO, INVENTOINTI 1988



2372:43

142 Kohde 94, Heikkisensalmi W.
E.



2372:36

143 Kohde 95, Pönkäsaari. Saaren
etelärantaa. W.



2372:37

144 Kohde 95, Pönkäsaari. Saaren
länsipää. S.



2372:44

145 Kohde 96, Pitkähiekka.
Veneenpitopaikan kohta. SE.

KUHMO, INVENTOINTI 1988




2372:27

146 Kohde 23, Naukkari, oikealla Jänissaari. Kohde 24. S.



2372:15

147 Kohde 97, Järvelä. Sammakkoniemen itärantaa, kivikon luona nuotiokiveyksiä ja kvartssia. NE.



2372:16

148 Kohde 97, Järvelä. Nuotiokiveys Järvelän talon luona, taustalla Pyöreäniemi. W.



2372:17

149 Kohde 97, Järvelä. Pyöreäniemen kärki, pikkukivien joukossa paljon kvartssia. Taustalla Sammakkoniemi ja vasemmalla Järvelän talo. NE.

KUHMO, INVENTOINTI 1988



2372:28

150 Kohde 97, Järvelä. Tuhtarantaa Pyöreäniemen kärjestä itään. W.




2372:29

151 Kohde 98, Tuhkaniemi. Kvartsia ja huotio-kiveys Tuhtarannan puolivälillä paikkeilla. NW.



2372:30


152 Kohde 98, Tuhkaniemi. Tuhtarantaa niemenkärjestä länteen. E.



2372:31

153 Kohde 98, Tuhkaniemi. Niemen kärjen itärantaa. NW

KUHMO, INVENTOINTI 1988



2372:50

154 Kohde 98, Tuhkaniemi.

Edessä olevan nuotiokiveyksen vierestä löytyi kivikirveen kattelma. N.



2372:51

155 Kohde 99, Kapustaniemi Niemen itärantaa. SE.



2372:52

156 Kohde 100, Vihtaniemi, Niemen itäkärki. N.



2372:53


157 Kohde 101, Paloniemi S. N.

KUHMO, INVENTOINTI 1988



2372:45

158 Saarikosken ruokin jäännöksiä lähellä kohteita 102.



2372:47

159 Saarikosken ruokin jäännöksiä.



2372:48

160 Kohde 102. Hiltulanniemi, Niemen pohjoisrantaan ketolaan vastapäätä, kohdassa, josta löytyi värinän kvartssia. Taustalla olevassa niemessä on rautamalmin kaivos. Vasemmalla on Tarhalan talo. W.



2372:49

161 Kohde 102, Hiltulanniemi Niemen länsikärki. N.