

# ILOMANTSI

## Koitereen rantayleiskaava-alueen muinaisjäännösinventointi 2005



**Timo Jussila**  
**Timo Sepänmaa ja Hannu Poutiainen**



**Kustantaja: Ilomantsin kunta**

Sisältö:

<b>Perustiedot</b> .....	<b>4</b>
<b>Yleiskartta</b> .....	<b>5</b>
<b>Inventointi</b> .....	<b>6</b>
<b>Muinajäännökset</b> .....	<b>8</b>
Termien ja sisällön selitys.....	8
1. ILOMANTSI LEPPÄVAARA.....	9
2. ILOMANTSI KALMOTRANTA.....	10
3. ILOMANTSI SYVÄYS 1 .....	11
4. ILOMANTSI SYVÄYS 2.....	12
5. ILOMANTSI LAPIOVAARA.....	13
6. ILOMANTSI LUTTIJOKI .....	14
9. ILOMANTSI RUOTAHIEKKA.....	15
11. ILOMANTSI ISO-VINKARANSAARI .....	16
12. ILOMANTSI SAVILAHTI.....	17
13. ILOMANTSI KOKKOKALLIO .....	18
14. ILOMANTSI SIKRENLAHTI.....	20
15. ILOMANTSI KALMOTRANNAN KALMISTO.....	22
16. ILOMANTSI LIEPALA.....	23
17. ILOMANTSI KIVILAHDEN RAATOSAARI .....	23
18. ILOMANTSI HARMAARANTA 1 .....	24
19. ILOMANTSI HARMAARANTA 2 .....	26
20. ILOMANTSI HARMAARANTA 3 .....	28
21. ILOMANTSI LAMMINSÄRKKÄ .....	30
22. ILOMANTSI RUOTINNIEMI.....	32
23. ILOMANTSI RUOTINLAMPI 1 .....	35
24. ILOMANTSI RUOTINLAMMINMÄKI .....	37
25. ILOMANTSI RUOTINLAMPI 2 .....	38
26. ILOMANTSI LAAJALAHTI-JOKIVARSI.....	40
27. ILOMANTSI KOTANIEMEN ETELÄPUOLI .....	42
28. ILOMANTSI KAUVONLAHTI 1 .....	45
29. ILOMANTSI KAUVONLAHTI 2 .....	46
30. ILOMANTSI METSÄLAMMINSALMI 1.....	47
31. ILOMANTSI METSÄLAMMINSALMI 2.....	49
32. ILOMANTSI METSÄLAMMINSALMI 3.....	50
33. ILOMANTSI ALAMETSÄLAMPI.....	52
34. ILOMANTSI KUOPANIEMI.....	54
35. ILOMANTSI KOTALAHTI .....	56
36. ILOMANTSI KISSANIEMEN LUOTEISPUOLI .....	58
37. ILOMANTSI PARTALANLAHTI A ja B .....	60
38. ILOMANTSI JUUNANSAARI ITÄPÄÄ .....	61
39. ILOMANTSI KURKILAMMIT .....	63
40. ILOMANTSI RUTNIKKANIEMI 1 .....	65
41. ILOMANTSI RUTNIKKANIEMI 2 .....	67
42. ILOMANTSI VUOTSANLAHTI KOILLISRANTA.....	68
43. ILOMANTSI TYRJÄNSAARI ANNINNIEMI .....	70
44. ILOMANTSI VUOTSANLAHTI-MUNAMÄKI .....	72
45. ILOMANTSI SURINLAHTI .....	73
46. ILOMANTSI KÄKLINLAHTI.....	75
47. ILOMANTSI HUUTONIEMI.....	77
48. ILOMANTSI KYPÖNNIEMI 1 .....	80
49. ILOMANTSI KYPÖNNIEMI 2 .....	82
50. ILOMANTSI LOKKINIEMI N .....	83
51. ILOMANTSI AITTOLAHTI 3.....	85
52. ILOMANTSI LAPIOPURONSUU 1.....	88
53. ILOMANTSI LAPIOPURONSUU 2.....	92

54. ILOMANTSI LAPIOPURONSUU 3.....	94
55. ILOMANTSI HIIENLAHTI.....	95
56. ILOMANTSI HIIENLAHTI 2.....	96
57. ILOMANTSI KYLMÄRANTA.....	98
58. ILOMANTSI REPOLAHTI.....	100
59. ILOMANTSI KÄKKYRÄLAHTI.....	101
60. ILOMANTSI KÄKKYRÄNIEMI.....	102
61. ILOMANTSI AITTOLAHTI 1.....	103
62. ILOMANTSI AITTOLAHTI 2.....	105
63. ILOMANTSI PASKALAHTI.....	106
64. ILOMANTSI MAJAHIEKKA.....	107
65. ILOMANTSI LAPINSAARI.....	109
66. ILOMANTSI MÄNTYNIEMI.....	111
67. ILOMANTSI AITTOLAHDEN POHJOISPUOLI.....	112
68. ILOMANTSI PALONIEMI.....	113
71. ILOMANTSI PÄIVYNNIEMI.....	114
72. ILOMANTSI PANNUNIEMI.....	115
73. ILOMANTSI KOTKATSAARI.....	117
74. ILOMANTSI PITKÄNIEMENTYVI.....	119
75. ILOMANTSI TYTINNIEMI.....	121
76. ILOMANTSI MURNAKANNIEMEN ETELÄPUOLI.....	122
77. ILOMANTSI KONTIOVAARAN RAATOSAARI.....	123
79. ILOMANTSI TYTINSAARI.....	124
86. ILOMANTSI KAUVONLAHTI 3.....	125
90. ILOMANTSI PASKALAMMIT.....	126
<b>Saariston rantojensuojelualueella olevat muinaisjännökset..</b>	<b>127</b>
7. ILOMANTSI HEMMINSAARI.....	127
8. ILOMANTSI ETELÄINEN KARINSAARI.....	128
10. ILOMANTSI SAUNA-HÄMÖ.....	129
69. ILOMANTSI LAMMASSAARI-SITTOLAHTI.....	130
70. ILOMANTSI LAMMASSAARI-RISULAHTI.....	130
78. ILOMANTSI LAMMASSARI-TYRJÄNLAHTI.....	131
80. ILOMANTSI ISO VIITASAARI NW.....	132
81. ILOMANTSI ISO-VIITASAARI NE.....	133
82. ILOMANTSI LAMMASSAARI-MAITOLAHTI.....	133
83. ILOMANTSI JÄNISSAARI W.....	134
84. ILOMANTSI HÄMÖ.....	135
85. ILOMANTSI PIKKU-HÄMÖ.....	136
<b>Tielampien muinaisjännökset (tutk. alueen ulkop).....</b>	<b>137</b>
87. ILOMANTSI TIELAMMIT 1.....	137
88. ILOMANTSI TIELAMMIT 2.....	137
89. ILOMANTSI TIELAMMIT 3.....	138
<b>Eräitä löytöpaikkoja.....</b>	<b>139</b>

*Kansikuva:* Maisema Koitereen itärannalta, Kontiolahden länsipuolelta luoteeseen.

## Perustiedot

- Alue:** Koitereen rannat n. 100 m syvyydelle. Tutkimusalueen ulkopuolelle jäivät Koitereen rantojensuojelussa oleva saaristo.
- Tarkoitus:** Kaavan vaikutusalueella sijaitsevien muinaisjäännösten paikantaminen ja karkea rajaaminen, täyttää maankäyttö ja rakennuslain 9 §:n vaatimus maankäyttöön vaikuttavien asioiden selvittämisestä riittävässä määrin.
- Tavoite:** Alueen rantojen riittävän kattava tarkastus tihein pistokokein ja potentiaalisiksi havaittujen alueiden tarkempi tarkastus.
- Työaika:** Kenttätyöaika: kaikkiaan 250 henkilötyötuntia.
- Kustantaja:** Ilimantsin kunta
- Tekijät:** Mikroliitti Oy, Timo Jussila, Hannu Poutiainen ja Timo Sepänmaa
- Aiemmat tutkimukset:** Sarvas A inventointi 1970, Kankkunen P tarkastuksia 1987, Huurre M ja Vikkula A tarkastuksia 1987-1989, Hertell E & Manninen M inventointia keväällä 2005, Karjalainen T inventointia syksyllä 2005. Taskinen H tarkastus 2003, Kaivauksia 1970-71 Saarvola K (Syväys). Luontokartoituksen yhteydessä v. 2002 ympäristötutkija Sauvo Henttonen teki runsaasti havaintoja alueen esihistoriasta.
- Tulokset:** Alueelta tunnettiin ennen v. 2005 inventointeja 14 muinaisjäännöstä, joista kolme historiallisen ajan kalmistoa/kesähautaa, yksi kalliomaalaus ja 10 kivikautista asuinpaikkaa, jotka kaikki ovat rantahietikoilla Koitereen säännöstelytason alapuolella. Saaristosta, tämän tutkimuksen ulkopuolelta, tunnettiin kolme kivikautista asuinpaikkaa. Kaikkiaan Koitereelta tunnettiin 17 muinaisjäännöstä.

V. 2005 inventointien jälkeen Koitereelta tunnetaan 90 muinaisjäännöstä joista:

- historiallisen ajan asuinpaikkoja (rak. pohjia)	3
- pyyntikulttuuri (kivi-vanh.metallik.) asuinpaikkoja	72
- historiallisen ajan kalmistoja/hautasaaria	4
- kalliomaalauksia	1
- pyyntikuoppia ja -hankaita	6
- tunnistamaton kivipaasi	1
- tervahautapaikkoja ja pasutuspaikka	3

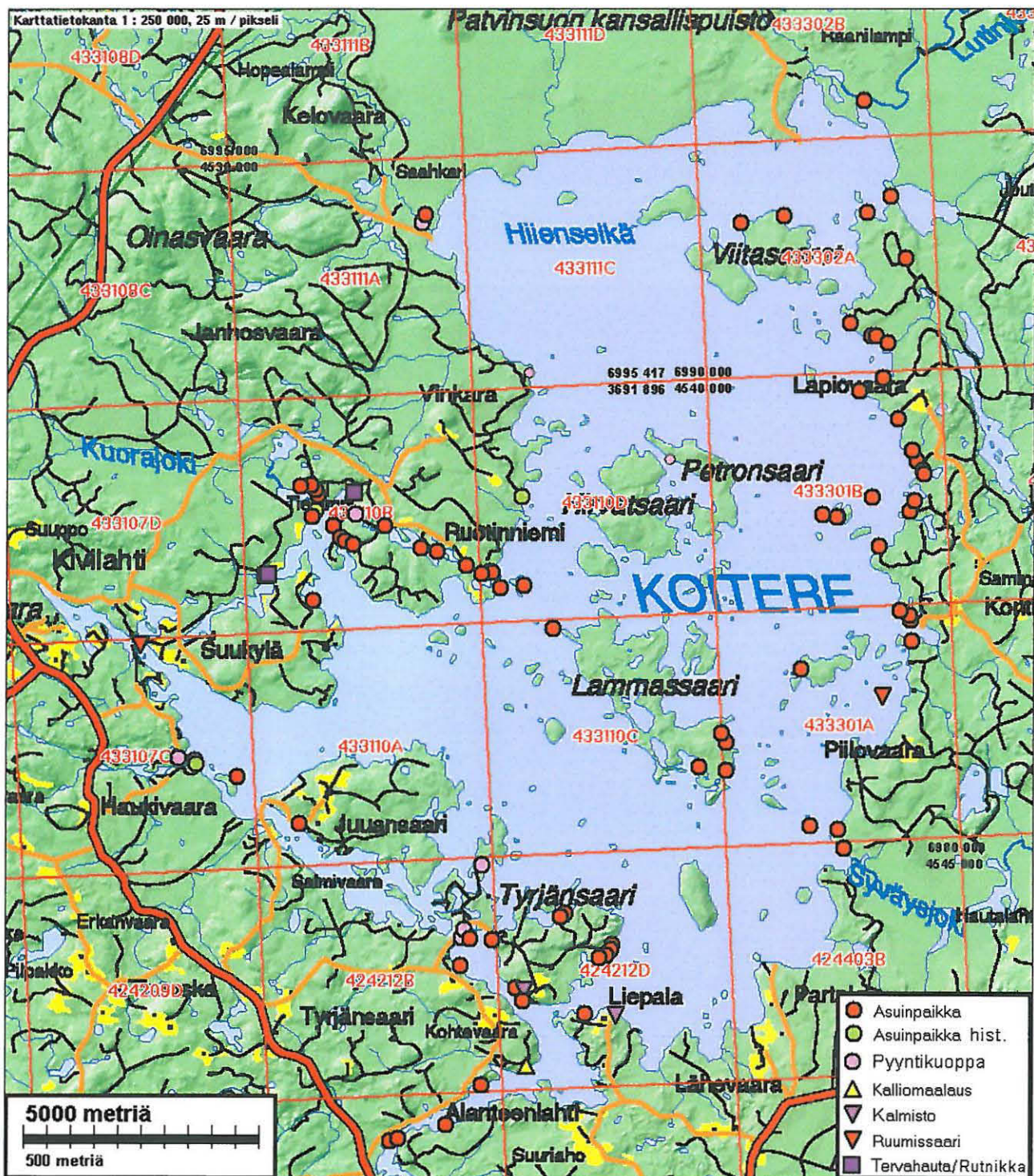
Näistä paikoista 12 sijaitsee tutkimusalueen ulkopuolella saaristossa ja kolme tutk. alueen ulkopuolella Tielampien alueella Koitereen länsikuveessa.

Uusista muinaisjäännöksistä:

4 kivik. asuinpaikkaa ja yksi pyyntikuoppahangas Hertell & Mannisen löytämiä, 4 kivik. asuinpaikkaa on Taisto Karjalaisen löytämiä. Sauvo Henttonen on raportoinut havaintoja 32 uudesta paikasta, mm. kaikki saariston uudet paikat. Henttosen havaitsemat mantereella olevat paikat tarkastettiin tässä inventoinnissa, muutamman paikan osalta T Karjalaisen toimesta. Tässä inventoinnissa löytyi 33 aiemmin havaitsematonta muinaisjäännöstä.

Uusista esihistoriallisista asuinpaikoista on 20 (17 Koitereella, 3 Tielammin paikkaa) kokonaan tai suurelta osin Koitereen säännöstelyn ylimmän tason yläpuolella ja siten suurimmaksi osaksi tai kokonaan ehjinä ja kajoamattomina jäljellä.

## Yleiskartta



## Inventointi

Inventoinnin maastotyöt suoritettiin kahden viikon aikana syyskuun alussa 2005 kahden arkeologin voimin. Koko ajan maastossa oli Timo Jussila ja puolet ajasta Timo Sepänmaa ja Hannu Poutiainen. Kumppikin arkeologi kulki pääosan maastotyöajasta omaa reittiään ja tarvittaessa kokoonnuttiin samalle paikalle silloin kun tarvittiin runsasta koekuopitusta. Pari viikkoa ennen inventoinnin aloitusta, Koitereella inventoi muutaman päivän ajan Ilomantsin perusinventointia tuolloin suorittamassa ollut Taisto Karjalainen Pohjois-Karjalan museosta. Karjalainen antoi käyttööni havaintonsa inventoinnin alussa tavatesamme Ilomantsissa. Raportin viimeistelyvaiheessa tietooni tuli, että Koitereen länsirannalla, Ruotinnien alueella oli suorittanut lyhyen aikaa inventointia omalla kustannuksellaan Esa Hertell ja Mikael Manninen, jotka ystävällisesti luovuttivat havaintonsa käyttööni. He olivat havainneet kaksi samaa paikkaa mitä tässä inventoinnissa havaittiin ja sen lisäksi yhden asuinpaikan mitä emme olleet havainneet. Muut heidän löytämänsä uudet, korkeussijaintinsa takia mielestäni tutkimuksellisesti merkittävät paikat, eivät olleet tutkimusalueellamme, mutta ne sijaitsevat aivan sen liepeillä, joten ne on lyhyesti kuvattu tässä raportissa. Raportissa on kuvattu lyhyesti tutkimusalueen ulkopuolelle rajatun, rantojen suojelemissa olevan saariston muinaisjäänneket.

Alueen luontokartoittaja, Ilomantsissa asuva Sauvo Henttonen oli kartoitusta tehdessään v. 2002 tehnyt runsaasti havaintoja alueen esihistoriasta, sekä kerännyt talteen löytöjä. Koska muut tahot eivät olleet hänen löydöistään kiinnostuneita (Henttosen mukaan hän oli tarjonnut materiaaliensa mm. Museovirastolle), luovutti Sauvo Henttonen keräämänsä löydöt asianmukaisin tarkoin paikkatiedoin ja paikkojen kuvauksin haltuuni. Katsoin velvollisuudekseni ottaa hänen löytönsä käsiteltäväksi Koitereen osalta ja luetteloida ne Kansallismuseon kokoelmiin. Kävimme läpi Henttosen keräämän runsaan löytö ja havaintomateriaalin hyvin kriittisesti (ja ehkä liiankin) ankarin kriteerein, minkä jälkeen Henttosen runsaasta materiaalista tuli esiin kaikkiaan 32 uutta ja aiemmin havaitsematonta kivikautista asuinpaikkaa, sekä useita pyyntikuoppia ja pyyntikuoppahankaita. Useimmat Henttosen havaitsemat paikat tarkastin maastossa, jotkut hänen kanssaan. Henttonen oli tarkastanut paikat aikana, jolloin Koitereen vesi oli huomattavasti alempana mitä nyt, syksyllä 2005. Useimmista paikoista emme siten voineet saada esiin mitään merkittävää lisätietoa, koska löytöpaikat olivat nyt veden alla. Sauvo Henttosen vähäisiäkin tarkastettuja löytöhavaintoja on syytä kuitenkin pitää hyvin luotettavina asuinpaikkahavaintoina – hän ei ollut kerännyt paikoilta talteen kaikkia näkemiään kvartseja. Ongelmana rantavedessä sijaitsevien paikkojen havaitsemisessa on se, että alueella on maaperässä runsaasti luontaista kvartseja erikokoisina lohkeina. Kivikkosilla sortumarannoilla jäät ja aallokko runtelevat lohkeita jolloin kvartsit lohkoontuvat ja pirstoutuvat luontaisesti – oletettavasti näin on tapahtunut kautta aikojen. *Luonnostaan lohjenneen kvartsin erottaminen artefaktista voi olla hankalaa ja alueen kvartsilöytöihin on syytä suhtautua erittäin kriittisesti ja tarkasti katsoen, että kyseessä todellakin on ihmisen työstämä kvartsi.* Pyöristyneen ja epäselvän kivimateriaalin hylkäsin armotta, koska rantavedestä oli löydettävissä terävää ja selvästi iskettyä löytömateriaaliakin.

Koitereen vesistöhistoriaa ei tunneta. Koitereen alue on vapautunut jääpeitteestä heti jääkauden päätyttyä ja allas on kuroutunut itsenäiseksi aivan Itämeren Yoldiamerivaiheen alussa, jolloin vesi on oletettavasti laskenut hyvin nopeasti järven nykyisen tason tuntumaan, luultavasti hieman nykyisen tason alapuolelle. Muita lasku-uomia kuin nykyinen, ei järvellä ole koskaan ollut. Selviä muinaisrantahavaintoja nykyisen maksimirannan yläpuolella ei alueella havaittu, joskin itärannalla muutamin paikoin oli heikko rantamuodostuma ja asuinpaikka 3–4 m nykyisen rantamuodostuman yläpuolella. Asuinpaikkahavaintojen perusteella järven vesi on ollut jossakin vaiheessa kivikaudella hieman nykyistä maksimitasoaan ylempänä. Suurimman osan esihistoriaa järven vedentaso on ollut nykyistä hieman alempana, väliin nykyisellä keskivedentasolla. Osa asuinpaikoista sijaitsee kokonaan selkeästi nykyisen säännöstelyn keskittason alapuolella. Osa paikoista on taas sijainnut nykyisellä rantatasolla, mutta voimakkaan säännöstelyn johdosta sortunut osin tai kokonaan rantaveteen. Pieni osa paikoista sijaitsee selkeästi ja kokonaan nykyisen säännöstelyn korkeimman tason yläpuolella ja muutama paikka jopa vielä hieman ylempänäkin, mm. Hertellin ja Mannisen löytämät Tielammin paikat. Altaan muinaisrannoilla on ollut selvä kallistuma joten järven länsi-lounaisrannoilla voi muinaisranta olla useita metrejä ylempänä kuin vastaavan ikäinen ranta kaakossa. Koitereen rannansiirtymishistoria on kuitenkin vielä epäselvä ja se vaatisi oman tutkimuksensa. Joka tapauksessa alueelta, kuten kaikilta muiltakin kunnan järvilta, on syytä etsiä muinaisjäänneketä paitsi rantavedestä niin myös maalta, useita metrejä nykyisen rannan yläpuolelta. Koitereen rannat, milloin eivät ole suorantoja, ovat lähes kaikilta osin topografisesti oivaa ja potentiaalista pyyntikulttuurin asuinpaikkamaastoa. Suurimmaksi osaksi maaperä on helposti tutkittavaa hiekkaa tai hiekkamoreenia, paikoin tosin kivistä, jopa louhikkoista. Koitereen säännöstely on ankaraa, vedentason vaihtelut ovat suuria. Hiekkaisesta ja pehmeästä maaperästä johtuen, monet avoimet rantakaistat ja jokisuiden virtapaikat sortuvat jatkuvasti veteen. Useita muinaisjäänneketä lienee hävinnyt tavoittamattomiin ja moni nyt löydetty paikka on sortumisvaarassa. Inventoinnin aikana altaan vesi oli suhteellisen korkealla, joten löytömahdollisuudet olivat rannoilla rajalliset ja huonot. Muutoin alue tutkittiin melko kat-

tavasti, vähintäänkin riittävässä määrin. Muinaisjäännöspaikkojen löytäminen edellytti kuitenkin runsasta koekuopitusta, eikä kaikkia rantakaistoja suinkaan kyetty kuopittamaan perusteellisesti – usein ainoastaan pistokokein. Lutin ja Patvinsuon eteläpuolinen alue jätettiin nyt tutkimatta, koska sinne ei ollut tiedossa rakentamista (Ertonniemen alue tutkittiin). Kunnan kanssa sovittiin, että tarvittaessa näiden alueiden tutkimustarve arvioidaan uudestaan. Alueen hajalöytöjä ei raportissa käsitellä, vaikka niihin on kyllä muutoin tarvittavissa määrin perehdytty. Tietoja alueen irtolöydöistä on arkistojen lisäksi myös Sauvo Henttosella.

Espoossa 18.12.2005




Timo Jussila

**Inventoijat:**



Timo Jussila tutkimassa koekuoppaa Rutnikkaniemessä



Hannu Poutiainen Tyrjänsaarella



Timo Sepänmaa Tyrjänsaarella

## Muinaisjäännökset

### Termien ja sisällön selitys

- Muinaisjäännöksen nimi* (nro, kunta, paikannimi). Numero on juokseva numero, joka viittaa vastaavaan numeroon kartalla. Numerointi on tätä kertomusta varten luotu, eikä se liity muihin eri raporttien ja luetteloiden muinaisjäännösnumerointeihin.
- Rauh.lk:* 1,2,3. Museoviraston rauhoitusluokka: **1** = merkittävä muinaisjäännös, pyritään säilyttämään kaikissa tapauksissa - suojelukohde, **2** = suojeltava muinaisjäännös - suojelukohde, **3** = tuhoutunut tai vähämerkityksinen muinaisjäännös. ?
- Ajoitus:* *Esihistoriallinen* = ennen 1150/1350 jKr, tarkempaa ajoitusta ei ole.  
*Kivikausi* = pyyntikulttuurin asuinpaikka. Varsinaisesti ennen 1900 eKr, mutta termiä käytetty yleisesti kaikkien pyyntikulttuurin asuinpaikkojen kohdalla, vaikka niiden ajoitusta ei voi varmuudella rajata kivikauteen.  
*Varhaismetallikausi* = n. 1900 eKr. - 400 jKr. Usein löytömateriaali ja asuinpaikka ei eroa mitenkään kivikautisesta - pyyntikulttuuri.  
*Rautakausi* = 500 eKr. jälkeen. (maanviljelykulttuuri)  
*Historiallinen* noin. 1150 jKr. jälkeen nykypäivään, sisämaassa joskus määrittäksenä 1350 eKr. jälkeen. ?
- Laji:* *Asuinpaikka* = tarkoittaa yleensä "asuinpaikkaa", mutta käytetty myös yleisterminä kaikenlaisten paikkojen kohdalla jossa vaikuttaa olleen jatkuvaa toimintaa tai rakenteita (erona satunnainen yksittäistapahtuma = löytöpaikka), ja joiden muu funktio ei ole tiedossa. **Kiinteä muinaisjäännös, suojelukohde.**  
*Röykkiö* = kivirakennelma, jonka funktio ei ole tiedossa. Se voi olla hauta (lapinraunio) , kiuas tms. Yleensä **kiinteä muinaisjäännös, suojelukohde.**  
*Löytöpaikka* = yksittäistapahtuma, johon ei näytä liittyvän rakenteita tai muuta havaittavaa toimintaa, ns. irtain muinaisjäännös joka **ei ole suojelukohde.**
- Kartta:* Maasto/peruskarttalehden numero. KKJ1 ja KKJ 2 koordinaatit 10 m tarkkuudella, arvioitu z-koordinaatti sekä sen arvioitu tarkkuus..
- Sijainti:* Paikan sijainnin sanallinen, orientoiva kuvaus
- Tutkijat:* Tutkija vuosi toimenpide. Kansallismuseoon raportin jättänyt arkeologin toimittama tutkimustapahtuma: kuka on paikalla käynyt, koska ja minkä toiminnan yhteydessä. Vain kirjallisesti raportoidut tapahtumat on mainittu.
- Löydöt:* Kokoelma kokoelmanumero: alanro. Kokoelmatunnukset: **KM** = Kansallismuseo, Löytölaji (löytövuosi, löytäjä, löydön ja löytötapahtuman kuvaus).
- Liitekartat:* Karttoihin on merkitty siinä olevien paikkojen numerotunnukset, muinaisjäännöspaikkojen rajausarvio suoja-alueineen punaisella. Maastokarttaotteet ovat © Maanmittauslaitoksen maastotietokannasta kopioitu syksyllä 2004. Kopiointilupa: 605/MYY/02. Tällä luvalla ei voi karttoja julkaista tai monistaa. Paperiraportin kartat eivät ole missään tietyissä mittakaavassa. Raportti CD:llä kartat ovat 2 m/pix: 1:10 000 = 20x20 cm tai 17 x 20 cm
- Rajaus* Muinaisjäännösten arvioitu rajaus on ±5 m tarkkuudella annettuina koordinaattipisteinä CD:llä Maplnfon .mif/.mid tiedostona.
- Valokuvat:* kuvaaja T. Jussila Mikroliitti Oy, ellei toisin kuvan yhteydessä mainittu. Työn tilaajalla on vapaa kuvien käyttöoikeus. Alkuperäiskuvat digikuvia, jotka luovutettu CD:llä tilaajalle. Raporttiin on tulostettu alkup. kuvan pienennös. Kaikkia raportti-CD:n kuvia ei ole tulostettu paperiraporttiin.



**1. ILOMANTSI LEPPÄVAARA**

*muinaisjäännöskohde Suome  
146 01/0015*

Rauh.lk: *3 → tarkastuksen 1988 (kokoitus) fotos*

Ajoitus: kivikautinen  
Laji: asuinpaikka

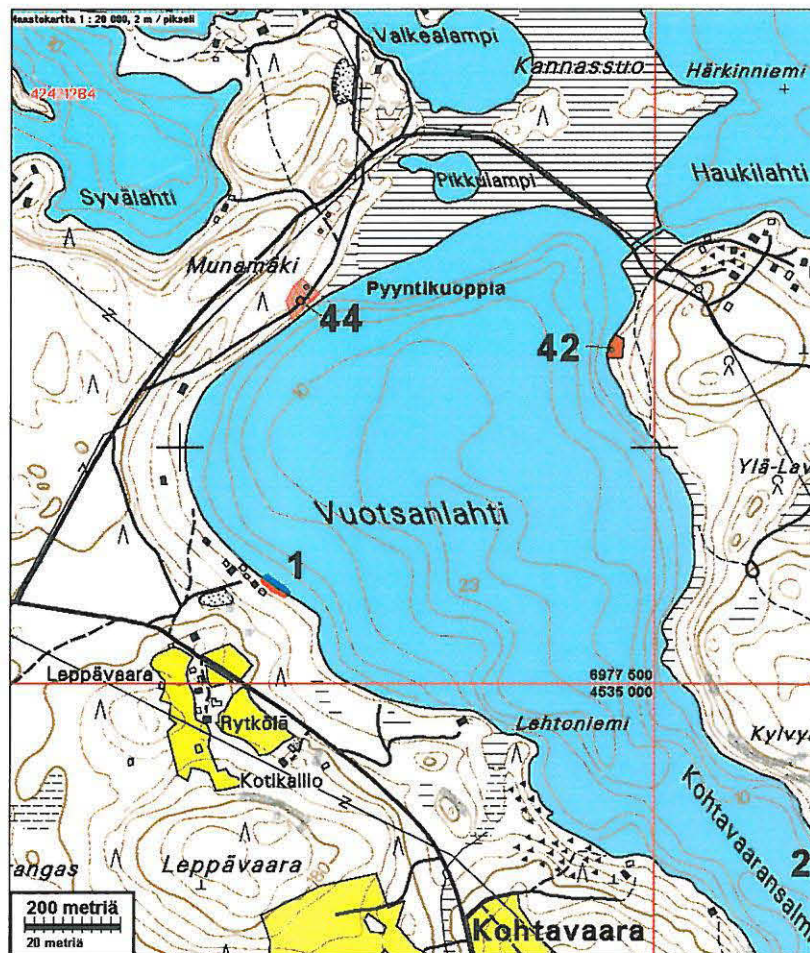
Kartta: 4242 12  
x: 6977 70      y: 4534 20      z: 144 ±1 m  
p: 6982 83      i: 3686 66

Tutkijat: Sarvas A 1970 tarkastus, Kankkunen P 1988 tarkastus, Vikkula A 1989 tarkastus

Löydöt: KM 18217, kvartsi-iskoksia.  
KM 25216, kvartsi-iskoksia.

Sijainti: Paikka sijaitsee Ilomantsin kirkosta 28,1 km luoteeseen, Koitereen eteläpäässä, Vuotsanlahden lounaisrannalla, mökin koillispuoleisella hiekkarannalla, osin ranta-vedessä.

Huomiot: Suur-Ilomantsin historia s. 72, nro 15



**2. ILOMANTSI KALMOTRANTA**

*muinaisjäännöskartoitus  
14.6.01/2016*

Rauh.lk: 2

Ajoitus: kivikautinen  
Laji: asuinpaikka

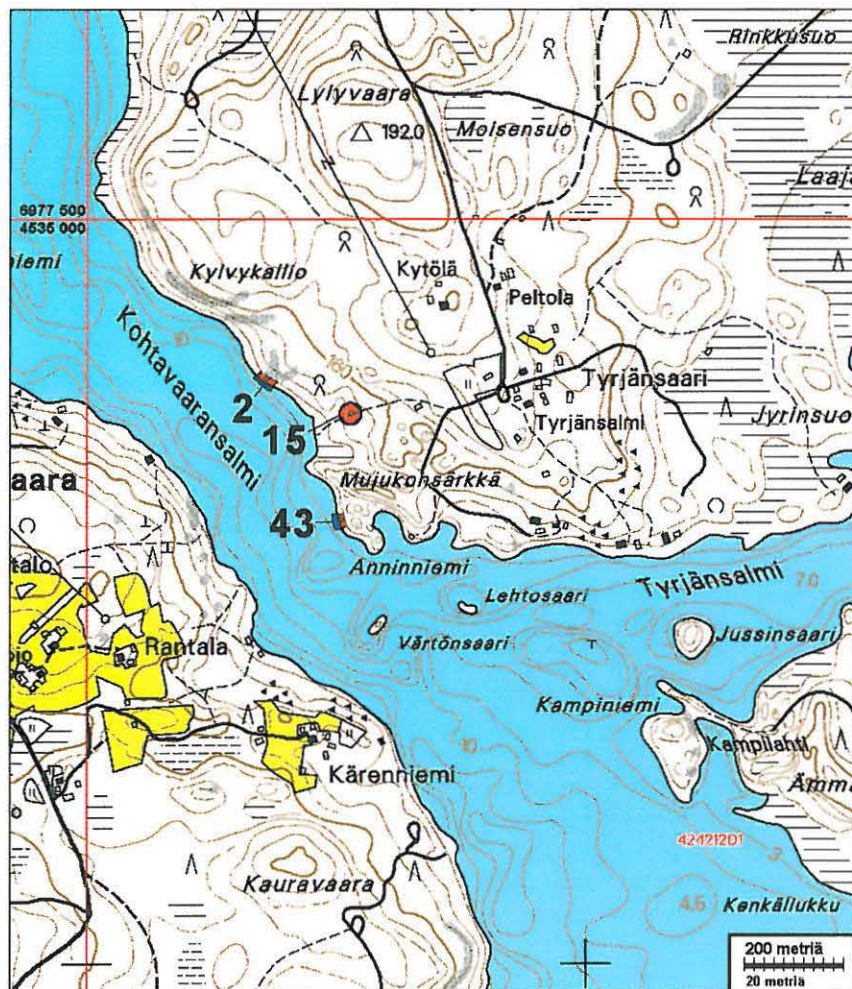
Kartta: 4242 12  
x: 6977 18      y: 4535 36      z: 144 ±1 m  
p: 6982 36      i: 3687 85

Tutkijat: Sarvas A 1970 tarkastus

Löydöt: KM 18220, kvartsi-iskoksia ja -kaavin.

Sijainti: Paikka sijaitsee Ilomantsin kirkosta 27,1 km luoteeseen, Koitereen eteläpäässä, Vuotsanlahden suun eli Kohtavaaransalmen koillisrannalla, Tyrjänsaarella. Osin rantavedessä.

Huomiot: Suur-Ilomantsin historia s. 72, nro 16



**3. ILOMANTSI SYVÄYS 1**

*muinaisjäännös Ehdokaspaikka  
146 01 0012*

Rauh.lk: 2

Ajoitus: kivikautinen  
Laji: asuinpaikka

Kartta: 4244 03  
x: 6979 84      y: 4542 50      z: 144 ±1 m  
p: 6985 35      i: 3694 85

Tutkijat: Björkman T 1969 tarkastus, Saarvola K 1970 kaivaus, Sarvas A 1970 tarkastus, Saarvola K 1971 kaivaus, Huurre & Vikkula 1987 tarkastus

Löydöt: KM 17738:1-6, kivikirveitä- ja esineitä.  
KM 17810, saviastian paloja ym., kirveen teelmä, tasatalttoja, hioin, kvartsikaapim-  
ia, -ytimiä ja -iskoksia; saviastian paloja.  
KM 17875:1-94, saviastian paloja ym., Kehdonjalaksenmuotoinen hakku, Ilomant-  
sin tyyppin kirves, muita kirveitä ja talttoja, kourutaltta, siimanpaino, piinuolenkärki,  
kvartsikaapimia, -ytimiä ja -iskoksia; saviastianpaloja.  
KM 18200:1-389, saviastian paloja ym., liuskerenkaan ja -nuolenkärjen katkelma,  
hiotun kivilajiesineen katkelma, saviastianpaloja sekä nuolenkärkiä, kaapimia, esi-  
neitä, säleitä, ytimiä ja iskoksia piistä ja kvartsista, palanutta ja palamatonta luuta.  
KM 18218:1-19, saviastian paloja, Kvartsikaapimia ja -iskoksia, palanutta luuta ja  
rautakuonaa.  
KM 18374:1-57, kvartsi-iskoksia, Kivikirves, kivilaji- ja kvartsi-iskoksia, saviastian-  
paloja ja palanutta luuta.  
KM 23758:1-2, kvartsi-iskoksia.

Sijainti: Paikka sijaitsee Ilomantsin kirkosta 27,5 km pohjoiseen, Koitereen eteläosan itä-  
rannalla, Syväysjoen suun pohjoisrannalla, suurimmaksi osin rantavedessä.

Huomiot: Suur-Ilomantsin historia s. 73, nro 17.  
Luista on määritetty mm. hirven, näädän, majavan, hauen ja särkikalojen luita.

Karttaote seur. sivulla.

**4. ILOMANTSI SYVÄYS 2**

*muinaisjäännös - kivi- ja -metalli*  
196 01 0018

Rauh.lk: 2

Ajoitus: kivikautinen  
Laji: asuinpaikka

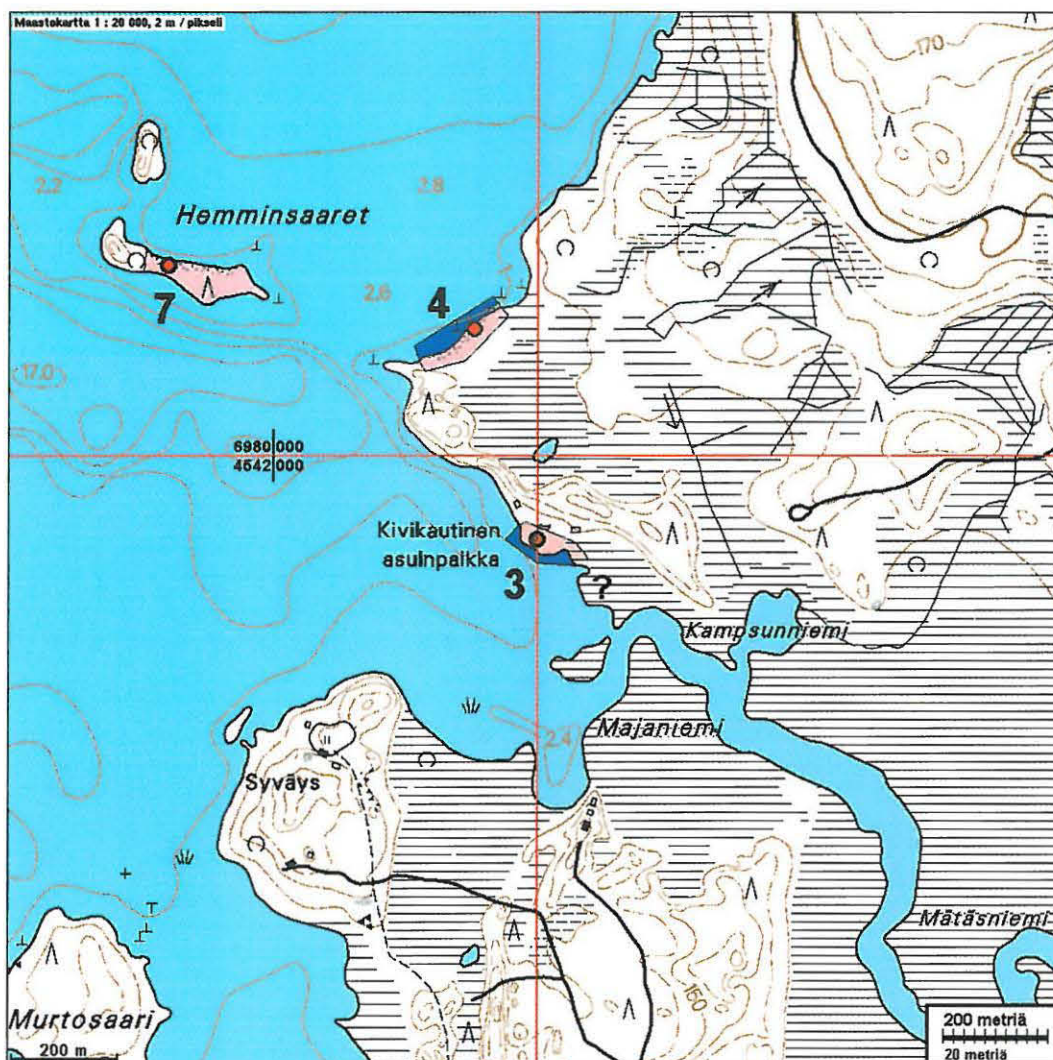
Kartta: 4333 01  
x: 6980 24      y: 4542 38      z: 144 ±1 m  
p: 6985 79      i: 3694 71

Tutkijat: Sarvas A 1970 tarkastus

Löydöt: KM 23759:1-12, kvartsi-iskoksia ja -kaapimia.  
KM 28869, saviastian paloja, asbestisekoitteisia.

Sijainti: Paikka sijaitsee Ilomantsin kirkosta 28,0 km pohjoiseen Koitereen eteläosan itärannalla, Syväysjoen suun pohjoispuolella olevan niemen pohjoisrannalla, suurimaksi osin rantavedessä.

Huomiot: Suur-Ilomantsin historia s. 75, nro 18. Keramiikan joukossa mm. Sarsa-Tomitsan keramiikkaa (ks. Lavento 2001, s. 230).



**5. ILOMANTSI LAPIOVAARA**

*suur-Ilomantsi ja nro 5 kivilaidan tunnus  
196 01 0010*

Rauh.lk: 2

Ajoitus: kivikautinen  
Laji: asuinpaikka

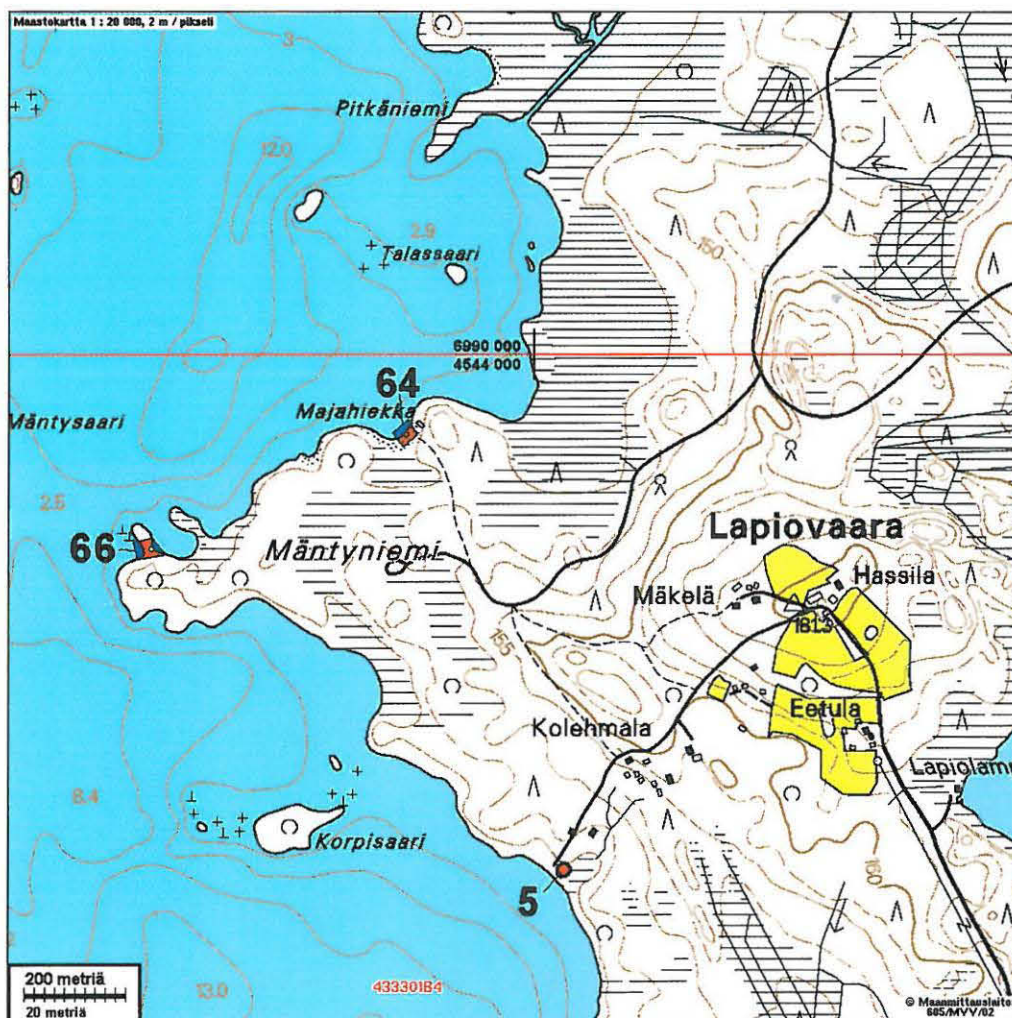
Kartta: 4333 01  
x: 6988 97      y: 4544 03      z: 144  
p: 6994 59      i: 3695 95

Tutkijat: Sarvas A 1970 tarkastus

Löydöt: KM 18222, kvartsi-iskoksia.

Sijainti: Paikka sijaitsee Ilomantsin kirkosta 36,5 km pohjoiseen, Koitereen Pohjois-keskiosan itärannalla, Lapiovaaran lounaispuolella, rantavedessä.

Huomiot: Suur-Ilomantsin historia s. 76, nro 19



**6. ILOMANTSI LUTTIJOKI**

*muurainjätteen tutkimus*  
146 01 0020

Rauh.lk: 2

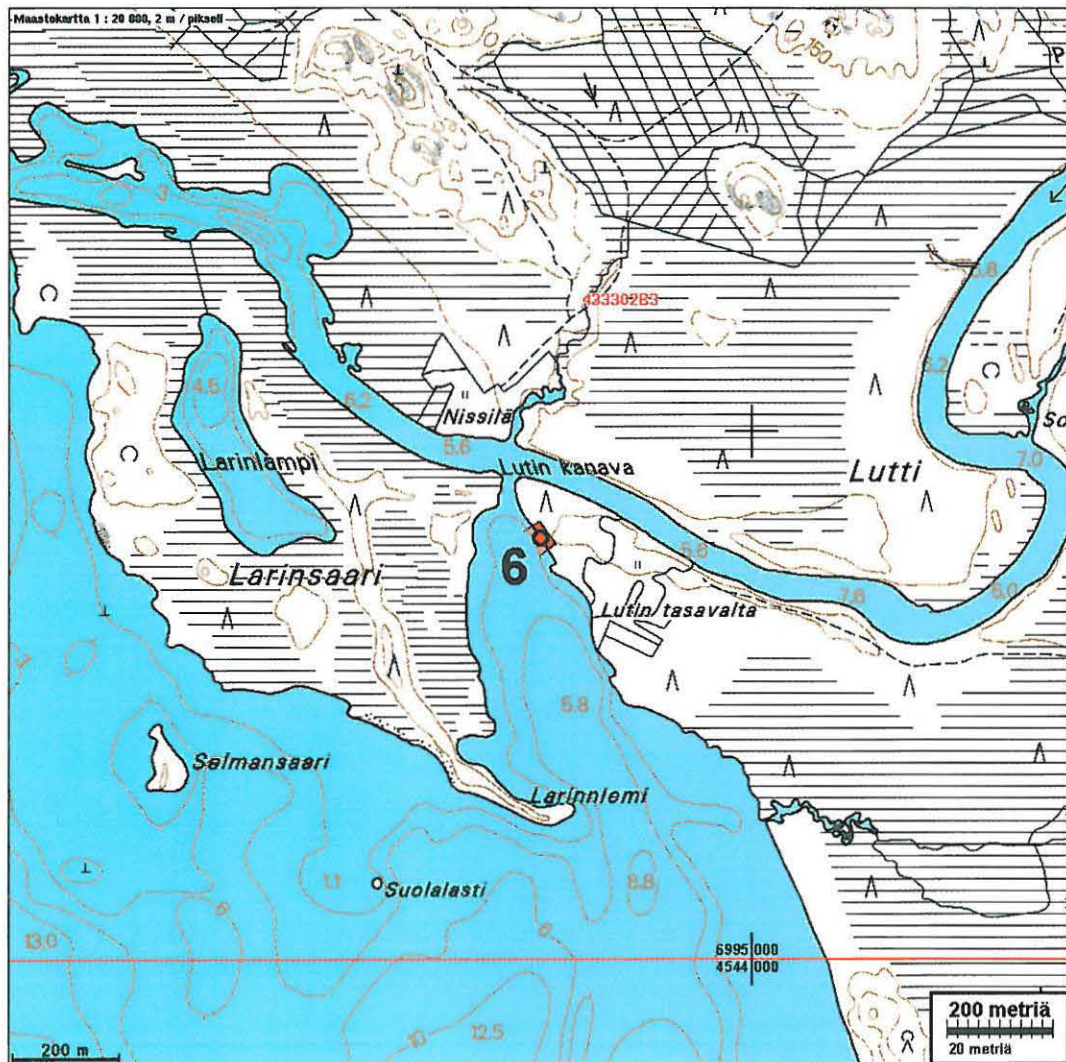
Ajoitus: kivikautinen  
Laji: asuinpaikkaKartta: 4333 02  
x: 6995 80      y: 4543 60      z: 144 ±1 m  
p: 7001 39      i: 3695 20

Tutkijat: Sarvas A 1970 tarkastus

Löydöt: KM 18221, kvartsi-iskoksia.

Sijainti: Paikka sijaitsee Ilomantsin kirkosta 43,3 km pohjoiseen, Koitereen pohjoisrannan koillispuolella, Luttijoen suussa, Lutin kanavan eteläpuolella, Lutin tasavallan niemien kärjen etelärannalla, rantavedessä.

Huomiot: Suur-Ilomantsin historia s. 76, nro 20



**9. ILOMANTSI RUOTAHIEKKA**

*muinaisjäännöskartta, Suomeksi  
146 01 0027*

Rauh.lk: 2

Ajoitus: kivikautinen  
Laji: asuinpaikka

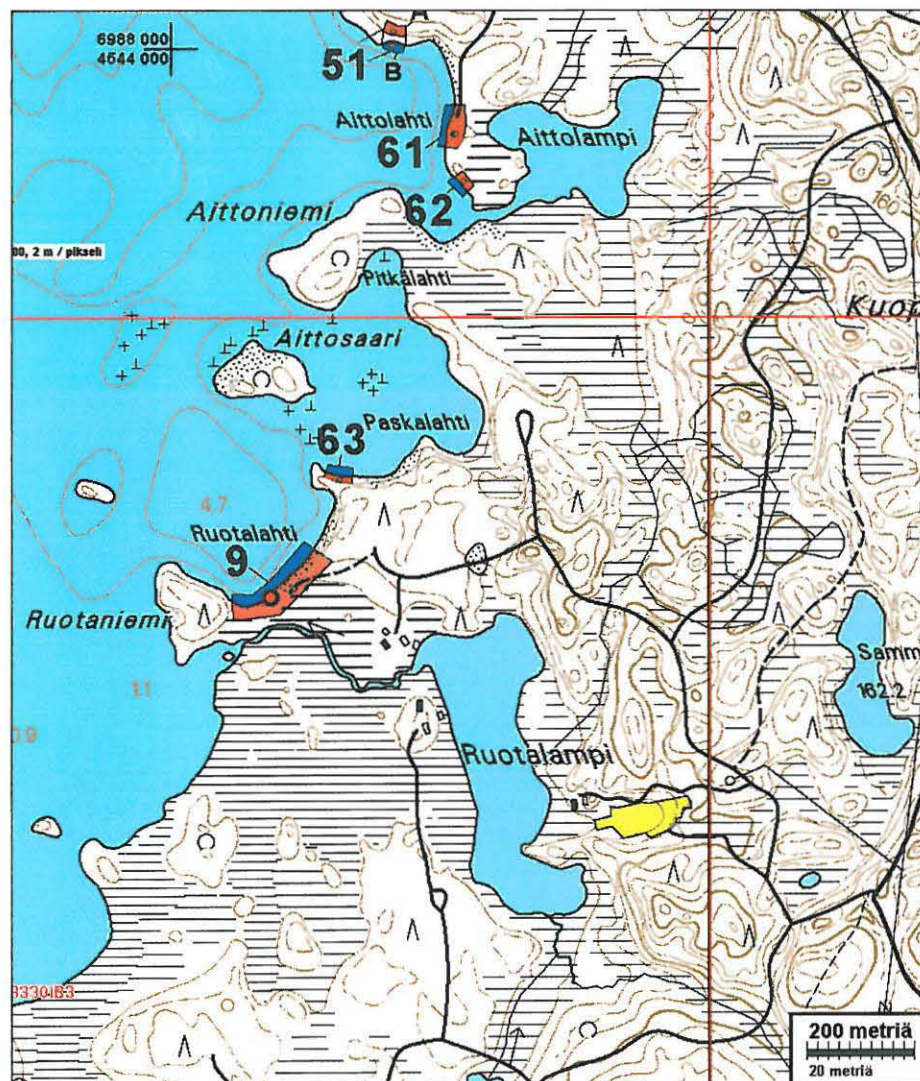
Kartta: 4333 01  
x: 6986 98      y: 4544 18      z: 144 ±1 m  
p: 6992 61      i: 3696 19

Tutkijat: Huurre M & Vikkula A 1987 tarkastus

Löydöt: KM 23759:1-2, kvartsi-iskoksia, Jussila T 2005, diar. 3.10.2005.

Sijainti: Paikka sijaitsee Ilomantsin kirkosta 34,5 km pohjoiseen, Koitereen keski-pohjoisosan itärannalla, Lapiovaaran eteläpuolella, Ruotalammesta laskevan joen ja Koitereen Ruotalahden välisellä matalalla kannaksella, sen matalalla pohjois-rannalla.

Huomiot: Suur-Ilomantsin historia s. 79, nro 27



**11. ILOMANTSI ISO-VINKARANSAARI**

Rauh.lk: 2

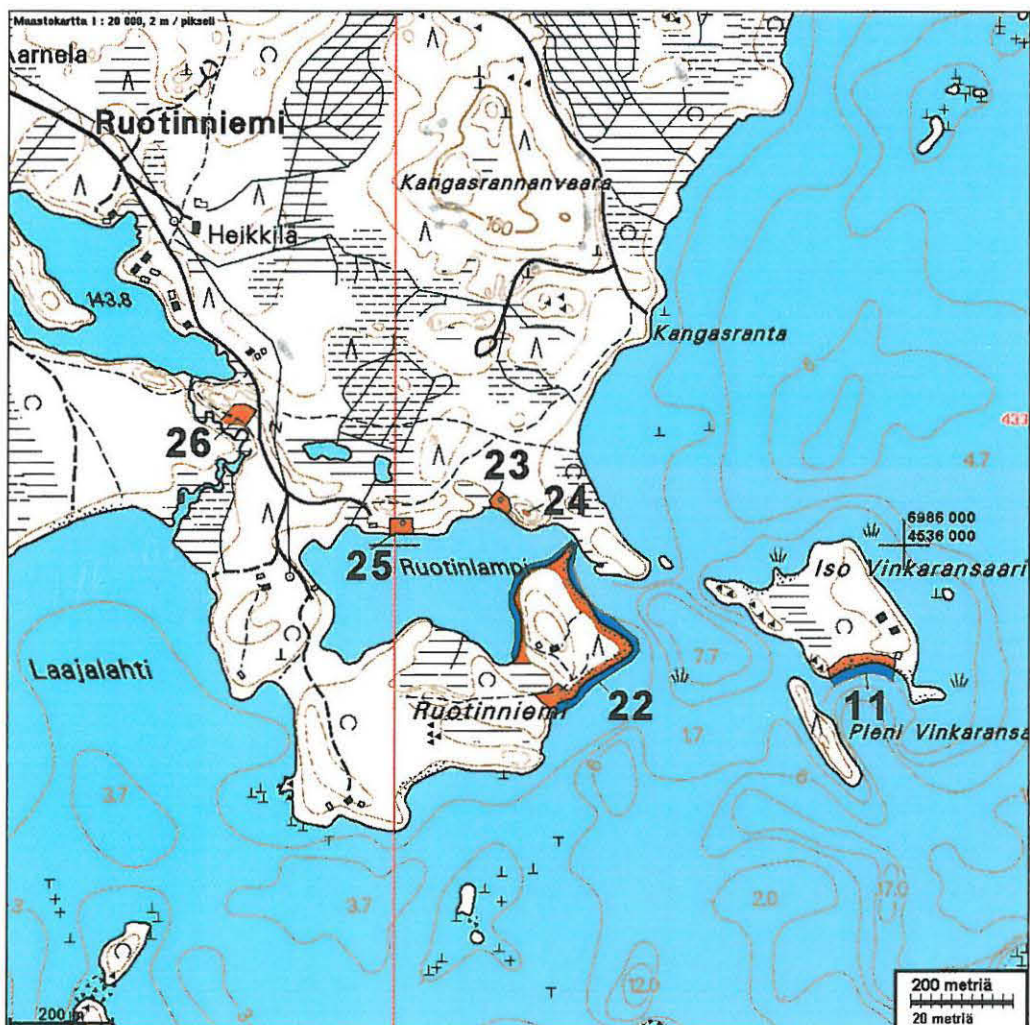
Ajoitus: kivikautinen  
Laji: asuinpaikka

Kartta: 4331 10

x: 6985 76      y: 4535 90      z: 144 ±1 m  
p: 6991 00      i: 3687 98Löydöt: KM 28872, saviastian paloja ym., asbestisekoitteista keramiikkaa.

Sijainti: Paikka sijaitsee Ilomantsin kirkosta 34,9 km pohjoiseen, Koitereen keskiosan länsirannan tuntumassa, Ruotinniemen itäpuolella olevan Iso-Vinkaran saaren matala eteläranta.

Huomiot: Paikka on tarkastamatta, mutta löytöjen ja kuvauksen perusteella selvä asuinpaikka.



huom!  
muinaisaikainen kivilaakso, kivi  
146 01 0041

Kanan kuvauksen?



**12. ILOMANTSI SAVILAHTI**

*muinaisjäännös - kivihiolijän -  
146 DK 004E*

Rauh.lk: 2

Ajoitus: kivikautinen  
Laji: asuinpaikka

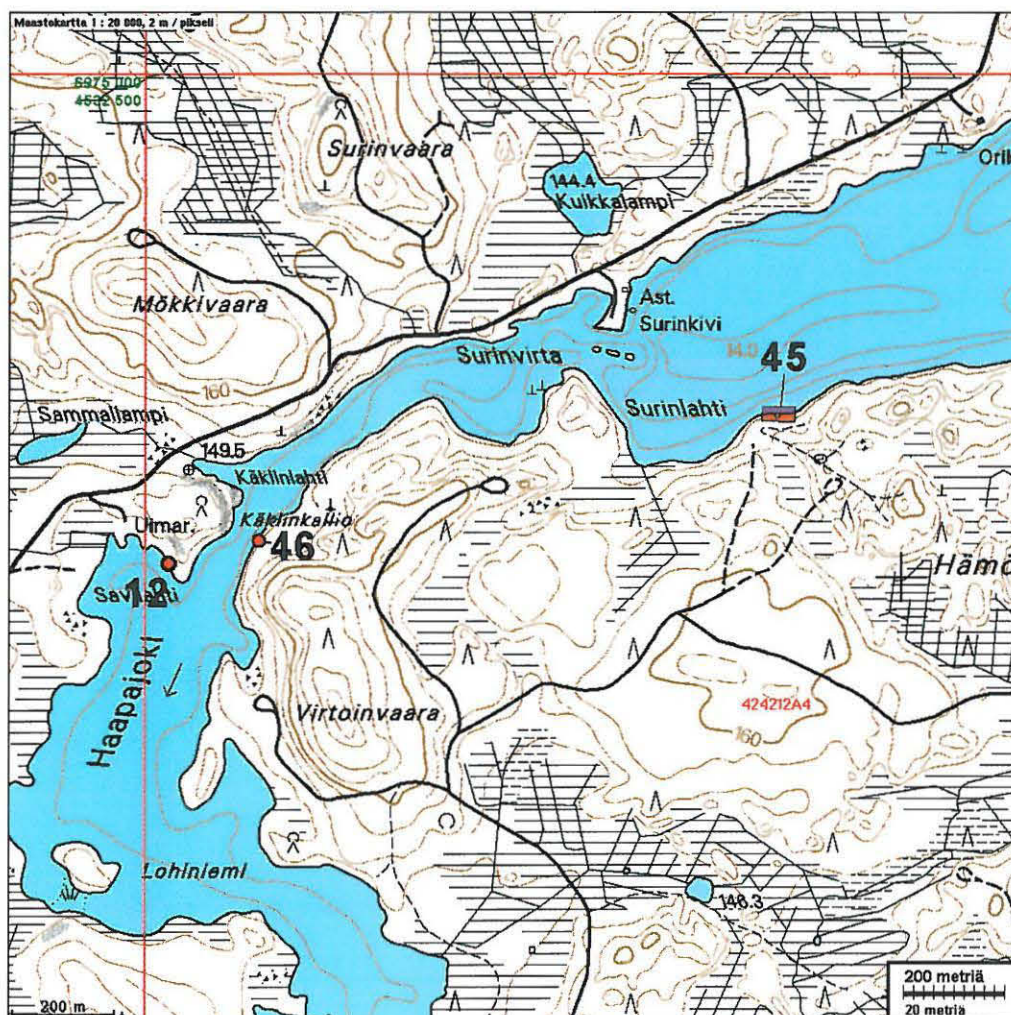
Kartta: 4242 12  
x: 6974 03      y: 4532 54      z: 144  
p: 6979 08      i: 3685 17

Tutkijat: Jussila & Sepänmaa 2005 tarkastus

Löydöt: KM 28868, kvartsi-iskoksia, lisäksi kivihioin.

Sijainti: Paikka sijaitsee Ilomantsin kirkosta 25,8 km luoteeseen, Koitereen eteläpuolella, Koitereesta laskevan Haapajoen itärannalla, Savilahden pohjoispuolella olevan niemen kärjen etelärannalla.

Huomiot: Paikalta on v. 1993 löytenyt rantavedestä kvartseja ja hioin. Paikalla v. 2005 käytäessä vesi oli korkealla, eikä rantavedessä havaittu nyt mitään erityistä.



**13. ILOMANTSI KOKKOKALLIO**

*millon sijainti on selvitetty  
146 01 0044*

Rauh.lk: 1

Ajoitus: kivikautinen

Laji: kuva: kalliomaalaus

Kartta: 4242 12

x: 6975 50      y: 4535 52


p: 6980 69      i: 3688 08

Tutkijat: Kivikäs P 1995 tarkastus, Taskinen H 1999 tarkastus

Sijainti: Paikka sijaitsee Ilomantsin kirkosta 25,5 km luoteeseen, Koitereen eteläpäässä, Koitereesta laskevan Haapajoen suun pohjoispuolella olevan Kokkokallion itäpäässä, mökin länsipuolella.



## Kokkokallio



Maalausseinämä. Kuvat: Sauvo Henttonen



**14. ILOMANTSI SIKRENLAHTI**

*muinaisjäännöseläinlöytökohde*  
116 01 00 45

Rauh.lk: 2

Ajoitus: kivikautinen  
Laji: asuinpaikka

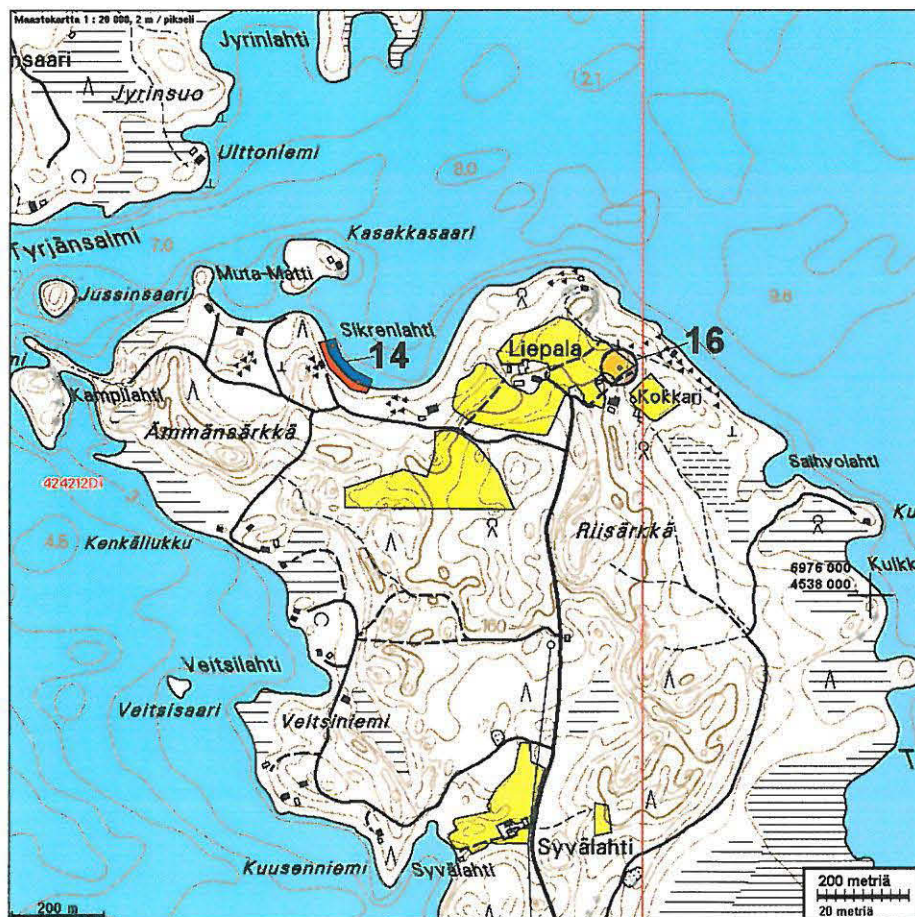
Kartta: 4242 12  
x: 6976 55      y: 4536 82      z: 144 ±1 m  
p: 6981 80      i: 3689 33

Tutkijat: Jussila & Poutiainen 2005 inventointi

Löydöt: KM 29399, kvartsi-iskoksia ym., taltan katkelma, pii-iskos.  
KM 35528, 4 g, 5 kpl, kvartsi-iskoksia, Jussila & Poutiainen 2005, diar.  
15.12.2005, rantahiekalta.

Sijainti: Paikka sijaitsee Ilomantsin kirkosta 26,0 km pohjoiseen, Koitereen eteläpäässä, sen lasku-uoman suun itäpuolella olevan laajan Liepalanniemen pohjoisrannalla olevan laguunimaisen lahden länsipuoliskossa, rantahiekalla ja rantavedessä.

Huomiot: Aiemmat löydöt on tehty Sikrenlahden länsirannalta, läheltä siellä olevan niemekkeen kärkeä, kivikkoisesta rantavedestä. V. 2005 tarkastuksessa löytyi kvartseja lahden pohjukan itäreunalta, avoimelta rantahiekalta. Paikalla on matalan ja avoimen hiekkarannan takana jäiden työntämä rantavalli, jonka kupeesta löydöt tulivat. Vallin taakse tehdyistä koekuopista ei saatu mitään esihistoriaan viittaavia havaintoja. Paikka on siis Koitereen säännöstelyn maksimikorkeuden alapuolella.





Lahden pohjukan länsipäätä ja asuinpaikan itäpää, kuvattu pohjoiseen. Asuinpaikka rannassa vallin takana. Alla: Asuinpaikka rantavedessä kuvan alalla. Kuvattu luoteeseen.



Kvartsi-iskoksia

**15. ILOMANTSI KALMOTRANNAN KALMISTO**

*muinaisraunnot - muinaiskalusto  
196 01 0010*

Rauh.lk: 2

Ajoitus: historiallinen

Laji: haudaus: ortodoksikalmisto

Kartta: 4242 12

x: 6977 11 y: 4535 53

p: 6982 30 i: 3688 02


Tutkijat: Sarvas A 1970 tarkastus, Ranta M 1994 tarkastus, Jussila & Sepänmaa 2005 inventointi

Sijainti: Paikka sijaitsee Ilomantsin kirkosta 27,0 km luoteeseen, Koitereen eteläpäässä olevan Tyrjänsaaren lounaisrannan tuntumassa, Kohtavaaransalmen rannasta n. 70-80 m koilliseen, Tyrjänsaaren kylän länsipuolella.

Huomiot: Tuuheassa sekametsässä havaittiin v. 2005 yksi laakea ja matala kuoppa, mahdollisesti haudan jäännös.



Mahdollinen hautapainaus:



**16. ILOMANTSI LIEPALA**

*HIHNS LIEPALA  
ryijekko = 146500318*

Rauh.lk: 2

Ajoitus: historiallinen  
Laji: hautaus: ortodoksikalmisto

Kartta: 4242 12  
x: 6976 50      y: 4537 45      z: 156 ±1 m  
p: 6981 78      i: 3689 96

Tutkijat: Ranta M 1994 tarkastus

Sijainti: Paikka sijaitsee Ilomantsin kirkosta 25,7 km pohjoiseen, Koitereen eteläpäässä olevan Liepalanniemen koilliskärjen alueella, Liepalan talon itäpuolella.

Huomiot: Perimätiedon mukaan kyläkalmiston paikka, nyt peltoa.

Karttaote sivulla: 20

**17. ILOMANTSI KIVILAHDEN RAATOSAARI**

*m. uinainjännösrekisteri:  
henous  
146 01 0065*

Rauh.lk: 2

Ajoitus: historiallinen  
Laji: hautaus: kesähauta

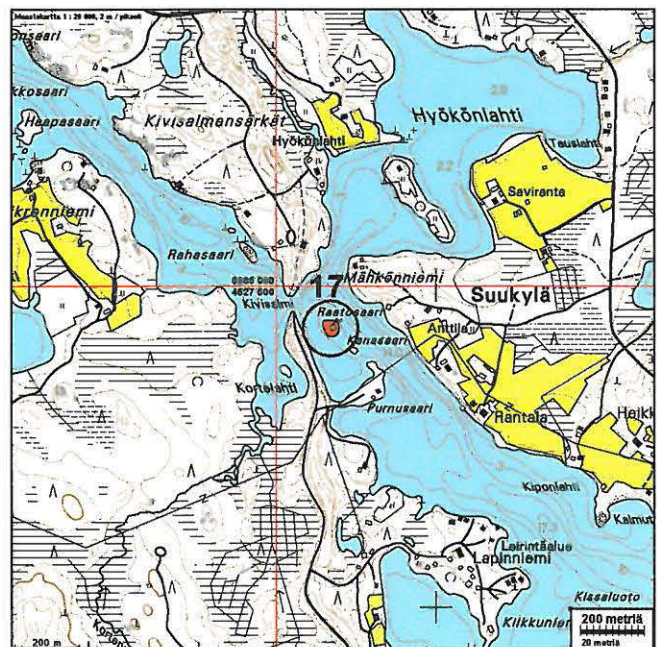
Kartta: 4331 07  
x: 6984 86      y: 4527 68  
p: 6989 72      i: 3679 81

Tutkijat: Sarvas A 1970 tarkastus

Sijainti: Paikka sijaitsee Ilomantsin kirkosta 37,6 km luoteeseen, Koitereen lounaispäässä, Kivilahden Kivisalmen itäpuolella olevassa pienessä saarella.



Kuva: Sauvo Henttonen



**18. ILOMANTSI HARMAARANTA 1**

*muinaisjäännös - kivilaidun -  
1800 00 3080*

Rauh.lk: 2

Ajoitus: kivikautinen  
Laji: asuinpaikka

Kartta: 4242 12  
x: 6978 01      y: 4537 45      z: 146 ±1 m  
p: 6983 29      i: 3689 89

Tutkijat: Jussila & Poutiainen 2005 inventointi

Löydöt: KM 35529, 25 g, 5 kpl, kvartsi-iskoksia, Jussila T 2005, diar. 15.12.2005, kaksi kvartsia koekuopasta ja kolme rantavedestä.

Sijainti: Paikka sijaitsee Ilomantsin kirkosta 27,1 km pohjoiseen. Koitereen etelärannalla, Tyrjänsaaren Linnoniemen itärannalla, rantavedessä, sekä n. 2 m korkean rantatörmän päällä.

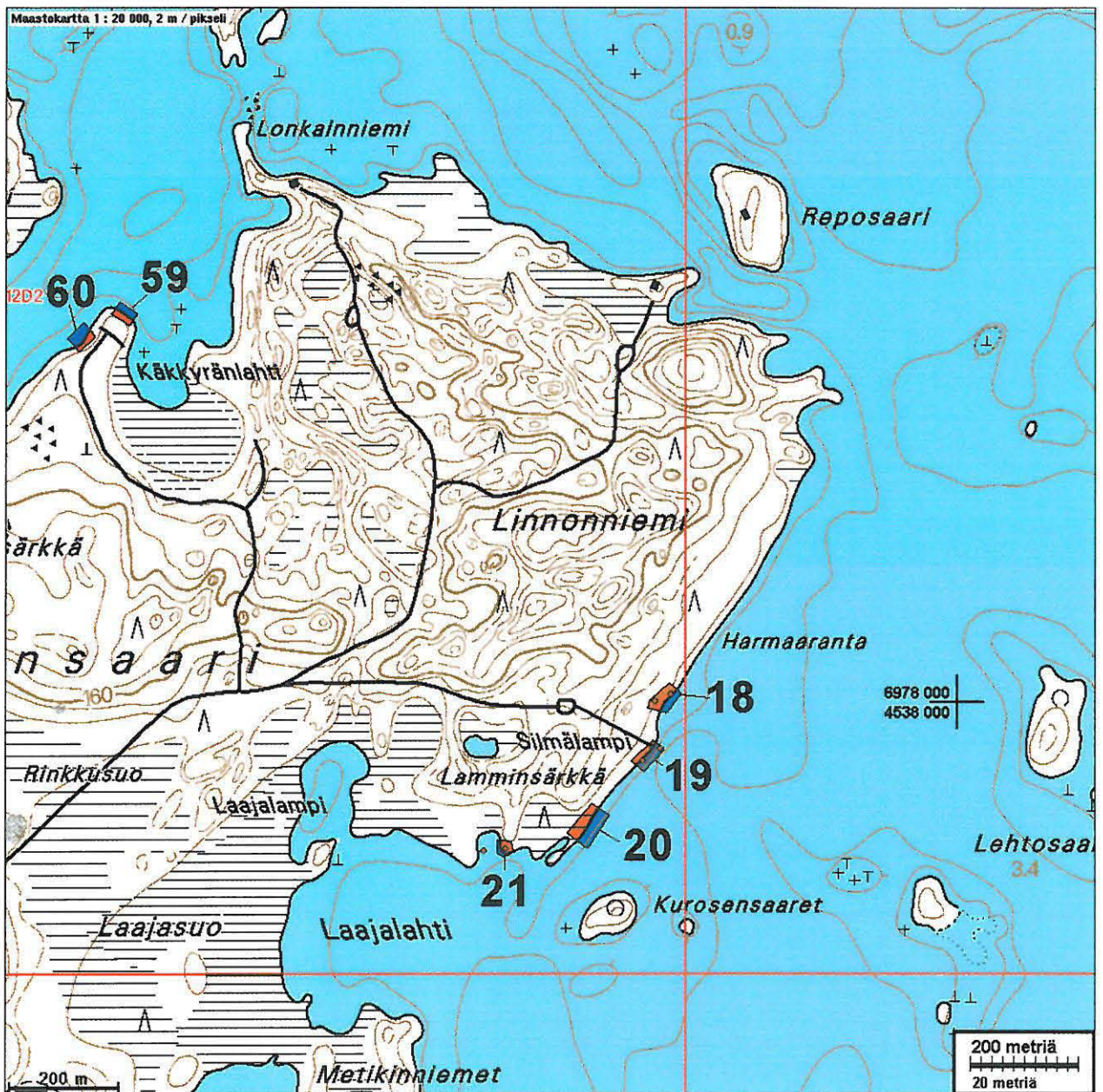
Huomiot: Paikalla on pystysuora n. 2,5 m korkea hiekkainen rantatörmä, jossa siellä täällä isoja lohkarkeitä. Törmä kasvaa puustoa ja se on osin kulunut, mutta kasvillisuudesta johtuen ilmeisesti kuluminen on loppunut tai vähäistä. Törmän juurella, n. 20-30 cm syvyydellä havaittiin paikalla kvartseja, joista muutama poimittiin talteen. Kvartsit ovat kuluneita, eivätkä aivan yksiselitteisen selviä iskoksia. Samoilta kohden törmän päälle tehdystä koekuopasta tuli kaksi selvää kvartsi-iskosta. Harmaaranan alueelle tehdyissä useissa koekuopissa ei havaittu muualla iskettyä eikä liioin luonnonkvartseja, joten koekuopasta tehtyä kvartsihavaintoa voidaan pitää luotettavana asuinpaikan merkinä. Kyseessä on joko osin veteen sortunut paikka tai kaksi erillistä ja eri aikaista paikkaa.







Kvartsi-iskoksia, alarivissä koekuopasta löytyneet



**19. ILOMANTSI HARMAARANTA 2**

*muinaisjääntä kiviä kalliosta  
1000 00 5081*

Rauh.lk: 2

Ajoitus: kivikautinen  
Laji: asuinpaikkaKartta: 4242 12  
x: 6977 90      y: 4537 43      z: 144 ±1 m  
p: 6983 17      i: 3689 88

Tutkijat: Jussila &amp; Poutiainen 2005 inventointi

Löydöt: KM 35530:1, 26 g, 1 kpl, kivialta, Jussila T 2005, diar. 15.12.2005, katkelma, poikkiteräinen mitat 55 x 20 x 14 mm, pinta harmaantunut, sisusta tumma.  
:2, 205 g, 6 kpl, kvartsi-iskoksia, rantavedestä, joukossa kaksi ydintä, joiden artefaktiluonne on epävarma - nämä voisivat olla myös luonnostaan rantavedessä lohkeentuneita. Iskokset hieman kuluneita.

Sijainti: Paikka sijaitsee Ilomantsin kirkosta 27,0 km pohjoiseen. Koitereen etelärannalla, Tyrjänsaaren Linnoniemen itärannalla, rantavedessä, rantaan tulevan tien eteläpuolella.

Huomiot: Rantavedestä poimittiin n. 30 m matkalta matalasta hiekkaisesta rannanpohjasta kiviesine ja kvartseja. Kohdalla ei ole rantatörmää vaan rantavalli, jonka taakse tehdyistä muutamasta koekuopasta ei saatu havaintoja esihistoriasta. Paikka rajoittuneen rantaveteen Koitereen säännöstelyn ylärajan alapuoliselle tasolle.

Karttaote ed. sivulla: 25

Paikalta löytynyt taltan katkelma





Asuinpaikka rantavedessä. Kuvattu koilliseen.



Kvartsi-iskoksia

**20. ILOMANTSI HARMAARANTA 3**

*muuttanut joulukuun 2005  
1000 00 5000*

Rauh.lk: 2

Ajoitus: kivikautinen  
Laji: asuinpaikkaKartta: 4242 12  
x: 6977 77      y: 4537 32      z: 144 +-1  
p: 6983 04      i: 3689 78

Tutkijat: Jussila &amp; Sepänmaa 2005 inventointi

Löydöt: KM 35531:1, 6 g, 6 kpl, kvartsi-iskoksia, Jussila T 2005, diar. 15.12.2005, rantavedestä, hieman pyöristyneitä iskoksia. :2, 103 g, 5 kpl, kvartsiytimiä, tasoiskentäytimiä rantavedestä.

Sijainti: Paikka sijaitsee Ilomantsin kirkosta 26,9 km pohjoiseen. Koitereen etelärannalla, Tyrjänsaaren Linnoniemen itärannalla, rantavedessä.

Huomiot: Rantavedestä poimittiin n. 50 m matkalta matalasta hiekkaisesta rannanpohjasta, sekä rantavallin tyvestä kvartseja. Rantavallissa havaittiin tuulenkaadon juurakon seassa pieniä palaneen luun muruja. Kohdalla ei ole rantatörmää vaan rantavalli, jonka taakse sekä kauemmaksi rinteeseen tehdyistä muutamasta koekuopasta ei saatu havaintoja esihistoriasta. Paikka rajoittunee rantaveteen Koitereen säännöstelyn ylärajan alapuoliselle tasolle. **Paikalla havaitsi kvartseja Sauvo Henttonen v. 2002.**

Kuvattu lounaaseen Harmaaranta 1 asuinpaikalta. Niemen kärjen tuntumassa Harmaaranta 3



Kvartsiytimiä ja alla iskoksia



**21. ILOMANTSI LAMMINSÄRKKÄ**

*noivinsaijataan Rodas, Luona  
1991 01 05/03*

Rauh.lk: 2

Ajoitus: kivistinen  
Laji: asuinpaikka

Kartta: 4242 12  
x: 6977 73      y: 4537 17      z: 146 ±1 m  
p: 6982 99      i: 3689 63

Tutkijat: Jussila & Poutiainen 2005 inventointi

Löydöt: KM 35532, 35 g, 6 kpl, kvartsi-iskoksia, Jussila T 2005, diar. 15.12.2005, koekuopista.

Sijainti: Paikka sijaitsee Ilomantsin kirkosta 26,9 km pohjoiseen. Koitereen etelärannalla, Tyrjänsaaren Linnoniemen etelärannalla, Koekuopasta kvartseja n. 1-1,5 m korkean törmän päältä niemekkeen kärkiosasta.

Huomiot: Paikalla on pieni niemennypykkä, jonka länsipuolella on pieni lahti. Niemen kärki nousee vedestä jyrkästi n. 1,5 m (korkean veden aikana). Maaperä paikalla on hiekkainen moreeni. Niemen kärkeen, rantatörmästä 2 - 3 m päähän tehdyistä parista koekuopasta tuli kvartsi-iskoksia. Rantavedessä ei havaittu tällä kohden kvartseja. Niemen länsipuolelta, lahdekkeen toiselta rannalta löytyi rantavedestä yksi iskos. On ilmeistä että paikka sijaitsee lähes kokonaan Koitereen säännöstellyn ylärajan yläpuolella ja on siten täysin kajoamaton ja ehjä.

Karttaote s. 25



Kvartsi-iskoksia koekuopasta



Asuinpaikan maastoa kuvan alalla, kuvattu etelään.



Asuinpaikka kuvan keskellä, lahdekkeen vastarannalla olevassa niemessä. kuvattu koilliseen.  
Tältä kohden etualalta kvartsi rantavedestä.

**22. ILOMANTSI RUOTINNIEMI**

*muinaisjäännösrekisterin  
100 00 4100*

Rauh.lk: 2

Ajoitus: kivikautinen  
Laji: asuinpaikkaKartta: 4331 10  
x: 6985 74      y: 4535 39      z: 144 ±1 m  
p: 6990 96      i: 3687 47

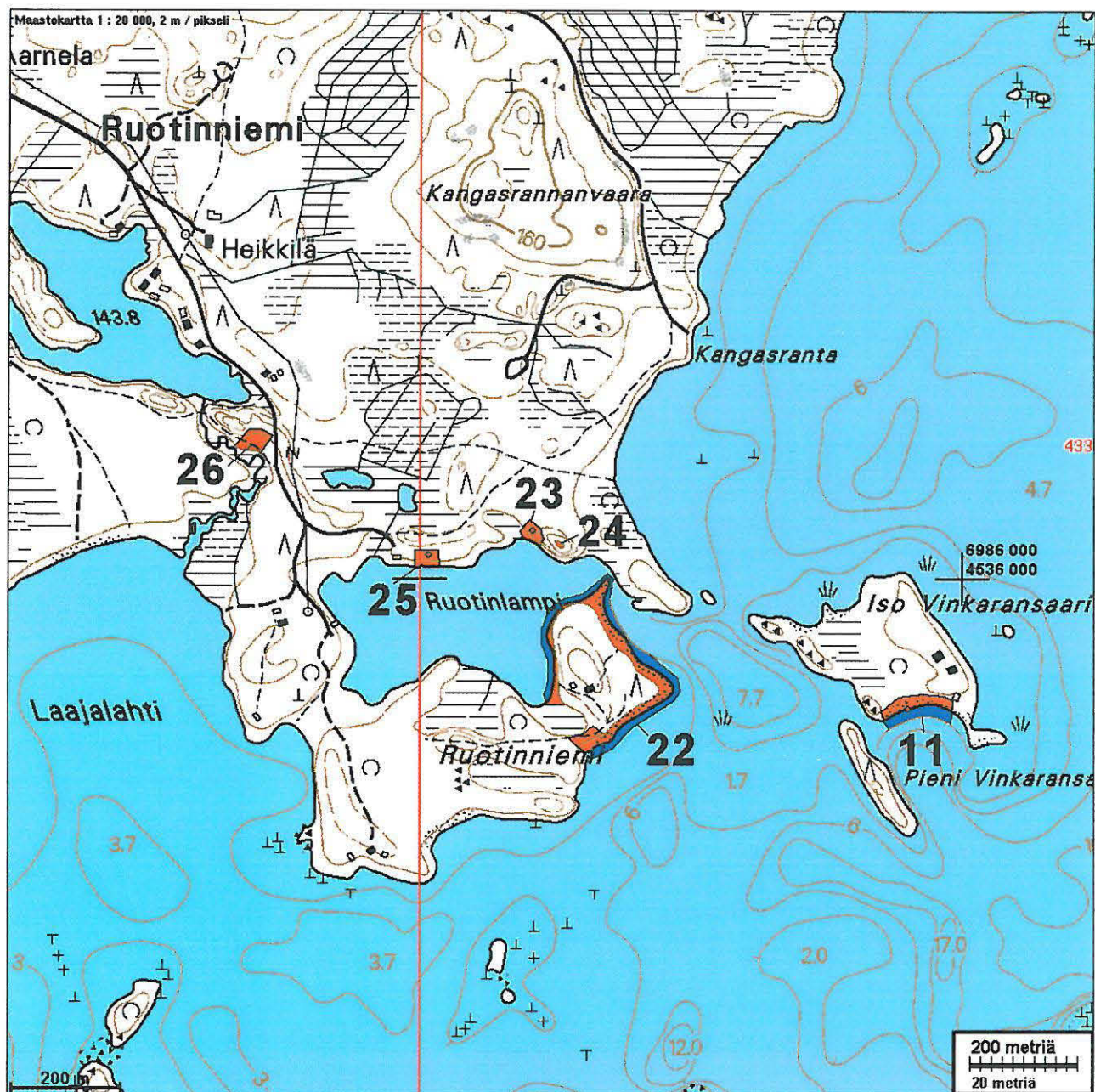
Tutkijat: Taskinen H 2002 tarkastus, Jussila &amp; Poutiainen 2005 inventointi, Karjalainen T 2005 tarkastus.

Löydöt: KM 35187 - 35189, kvartsi-iskoksia, Taskinen H 2005.  
KM 35533:1, 23 g, 11 kpl, kvartsi-iskoksia, Jussila T 2005, diar. 15.12.2005, Niemen pohjoiskärjen särkältä. :2, 25 g, 1 kpl, kvartsikaavin, kaakkoisrannalta, mitat 49 x 40 x 12 mm. :3, 150 g, 6 kpl, kvartsi-iskoksia ja ytimiä, kaakkoisrannalta. :4, 29 g, 7 kpl, kvartsi-iskoksia, kaakkoisrannalta, tyven kannakselta. :5, 30 g, 7 kpl, kvartsi-iskoksia, Saaren kaakkoisrannalta. :6, 2 g, 1 kpl, saviastian paloja. :7, 16 g, 1 kpl, pii-iskoksia, harmaata piitä tai piin kaltaista silikaattia. Alanumerot 5-8, Löytäjä Sauvo Henttonen v. 2002.

Sijainti: Paikka sijaitsee Ilomantsin kirkosta 35,1 km pohjoiseen. Koitereen länsirannalla. Koko Ruotinniemen kärjen alueelta rannasta löytöjä. Länsikannaksella myös mahdollisesti asuinpaikkaa jäljellä törmän päällä.

Huomiot: Ruotinniemen itäkärki on lähes itsenäinen saari, jonka erottaa muusta niemestä kapea matala kannas, joka on pohjoisrannaltaan soistunut, etelärannaltaan hiekkainen ja mäntyä kasvava, n. 1,5 m korkeaa vettä ylempänä. Tämän kannaksen koillisrannan kannaksesta syöpyneeltä rantahiekalta löytyi iskoksia. Niitä löytyi myös voimakkaasti erodoituneelta kaakkoisrannan koillispäästä. Iskoksia löytyi muutamia myös koillisrannalta, aivan rantavedestä, sekä runsaammin matalalta, tuskin korkean veden yläpuolelle kohoavalta särkältä. Aiemmin löytöjä on tehty (mm. Henttonen, Taskinen ja Karjalainen) muilta rannan osilta ja saaren länsityvessä olevan mökin tienoilta. Paikan havaitsi ensimmäisen kerran **Sauvo Henttonen**, jonka ilmoituksen perusteella paikan tarkasti v. 2002 Helena Taskinen. Paikalla kävi pari viikkoa ennen kertomuksen tekijää v. 2005 Taisto Karjalainen. Kaikki em. henkilöt poimivat alueen rantahiekalta löytöjä. Henttonen havaitsi paikalla, mökin luoteispuolella myös ison pyyntikuopan. Teimme syksyllä v. 2005 alueelle, rantatörmän päälle useita koekuoppia lähes systemaattisesti havaitsematta niissä mitään esihistoriaan viittaavaa. Vaikuttaa siltä, että kannasta lukuun ottamatta (ja ehkä mökin edustaa) paikka on Koitereen säännöstelyn ylärajan alapuolella rantahiekalla ja rantavedessä. Saaren rannat voidaan katsoa yhdeksi yhtenäiseksi muinaisjäännösalueeksi.





Ruotinniemen syöpyvää kaakkoisrantaa



Kuva: Sauvo Henttonen 2002

Pyyntikuoppa saaren luoteisosassa. Kuva Sauvo Henttonen




4.9.2005 / 16:18:09, Komarita

Saaren pohjoiskärjen särkkä.  
Alla kvartsi-iskoksia ja oikealla kaavin.



KM 25533, Ilmari Ruotinen II



KM 25533, Ilmari Ruotinen II

**23. ILOMANTSI RUOTINLAMPI 1**

*määräys...  
1000 00 3102*

Rauh.lk: 2

Ajoitus: kivikautinen  
Laji: asuinpaikkaKartta: 4331 10  
x: 6986 08      y: 4535 20      z: 147 ±1 m  
p: 6991 29      i: 3687 27

Tutkijat: Jussila &amp; Poutiainen 2005 inventointi

Löydöt: KM 35534, 30 g, 16 kpl, kvartsi-iskoksia, Jussila T 2005, diar. 15.12.2005, koe-kuopista. :2, 5 g, 1 kpl, kvartsikaavin, Koekuopasta, mitat 21 x 20 x 10 mm, korkeateräinen.

Sijainti: Paikka sijaitsee Ilomantsin kirkosta 35,5 km pohjoiseen. Koitereen länsirannalla. Ruotinlammen NE-rannalla, rantatörmän päällä, korkean kumpareen länsipuolella, sen ja suon välillä olevalla tasanteella.

Huomiot: Paikalla on loivahko rantatörmä, joka nousee n. 3 m korkean veden tason yläpuolelle. Mäenkumpareen länsipuolella ja suon välillä on n. 30 m rantakaistale, jonka loivan törmän laella on tasanne, jolle tehdyistä koekuopista löydöt tulivat. maaperä alueella on hiekkamoreeni. Asuinpaikka on täysin kajoamaton ja ehjä, eikä Koitereen säännöstely ole ulottunut siihen. Rannassa ei havaittu löytöjä.

Karttaote sivulla 33

Vasemmalla kvartsi-iskoksia ja oikealla kvartsikaavin, terä yläreunassa





Asuinpaikan maastoa. Hannu Poutiainen seuloa koekuopan maata. Kuvattu etelään.



Asuinpaikan maastoa loivan rantaan laskevan rinteän laella olevalla tasanteella. Kuvattu kaakkoon.

**24. ILOMANTSI RUOTINLAMMINMÄKI**

*määräajattamaton  
1000 00 51 04*

Rauh.lk: 2

Ajoitus: ajoittamaton  
Laji: tunnistamaton: kuoppa

Kartta: 4331 10  
x: 6986 06      y: 4535 25      z: 147  
p: 6991 27      i: 3687 32

Tutkijat: Jussila & Poutiainen 2005 inventointi

Sijainti: Paikka sijaitsee Ilomantsin kirkosta 35,4 km pohjoiseen. Koitereen länsirannalla. Ruotinlammen NE-rannalla, korkean mäen päällä

Huomiot: Sokeritoppamaisen, jyrkkärinteisen mäen pienellä lakitasanteella. on n. 7 m halk. kuoppa kivikkoisessa maassa. Sen syvyys on keskikohdalta n. 70 cm. Pohjalle tehdyssä koekuopassa havaittiin vahva podsol, eikä hiiltä. Kuoppa on siten vanha. Liittykö se mäen juurella olevaan asuinpaikkaan? Kuopan funktio on epäselvä.

Karttaote sivulla 33

Oik. kuvattu länteen,  
Alla itään.



**25. ILOMANTSI RUOTINLAMPI 2**

*muinaisjäänne kirkon läheisyydessä  
1000-1000 eKr*

Rauh.lk: 2

Ajoitus: varhaismetallikautinen  
Laji: asuinpaikka

Kartta: 4331 10  
x: 6986 04      y: 4535 01      z: 146 ±1 m  
p: 6991 24      i: 3687 08

Tutkijat: Jussila & Poutiainen 2005 inventointi

Löydöt: KM 35535:1, 6 g, 1 kpl, saviastian paloja, Jussila T 2005, diar. 15.12.2005, koekuopasta, reunapala, Sarsa-Tomitsan keramiikkaa, seinän paksuus 6 mm, reunan paksuus 7 mm, reuna kallistettu ulospäin, reunan alla ohutta kampaleimakoristellua, sekoitteena mm. kiille. Mukana myös pieni seinämän muru. :2, 8 g, 3 kpl, kvartsi-iskoksia, koekuopasta.

Sijainti: Paikka sijaitsee Ilomantsin kirkosta 35,5 km pohjoiseen. Koitereen länsirannalla. Ruotinlammen N-rannalla, lammen keskikohdalla, laakean rantatörmän laella, rannasta n. 6-7 m.

Huomiot: Paikalla on loivahkosti rannasta vajaa 2 m korkeanveden yläpuolelle kohoava laaja tasanne, kauempana rannasta olevan harjanteen etupuolella. Maa nousee rannasta tasanteelle n. 6 m matkalla. Tasanteen reunalle n. 7 m rantatörmästä tehdystä koekuopasta tulivat löydöt. Maaperä tasanteella on hieno lajittunut hiekka, täysin kivetön. Koitereen säännöstely ei ole ulottunut asuinpaikalle. Rantavedessä ei ole löytöjä. Paikka on täysin ehjä ja kajoamaton. Sen rajaus on arvio. Keramiikan perusteella paikka ajoittuu n. 2000-1000 eKr.

Karttaote sivulla 33

Saviastian reunapala



Kvartsi-iskoksia





Asuinpaikan maastoa kuvan alalla. Kuvattu etelään.  
Alla: kuvattu itään.



**26. ILOMANTSI LAAJALAHTI-JOKIVARSI**

*muinaisjäämi -rekisteri*  
1000 105106

Rauh.lk: 2

Ajoitus: kivikautinen  
Laji: asuinpaikka

Kartta: 4331 10  
x: 6986 25      y: 4534 69      z: 147 ±1 m  
p: 6991 44      i: 3686 75

Tutkijat: Jussila & Poutiainen 2005 inventointi

Löydöt: KM 35536:1, 8 g, 7 kpl, kvartsi-iskoksia, Jussila T 2005, diar. 15.12.2005, koekuopasta, alatasanteelta.  
:2, 2 g, 1 kpl, kvartsi-iskoksia, koekuopasta ylätasanteelta.

Sijainti: Paikka sijaitsee Ilomantsin kirkosta 35,8 km pohjoiseen. Koitereen länsirannalla, Ruotinniemessä, Laajalahden NE-pohjukasta lähtevän joen NE-rannalla, törmän päällä, sekä myös ylempään törmän päällä.

Huomiot: Paikalla on joen soisessa rannassa jyrkähkö rantatörmä, n. 2 m korkean veden yläpuolella on tasanne jolla kulkee mökkitie. Tälle tasanteelle tehdyistä koekuopista tulivat enimmäkseen löydöt. Rannasta kauempana, tasanteen takana maasto nousee jyrkästi vielä n. 1-2 m toiselle tasanteelle, jolle tehdystä koekuopasta tuli yksi kvartsi-iskos. Koitereen säännöstely ei ole ulottunut asuinpaikalle. Rantavedessä ei ole löytöjä. Paikka on täysin ehjä ja kajoamaton. Sen rajaus on arvio.

Karttaote sivulla 33

### Kvartsi-iskoksia







Asuinpaikka taustalla olevan tien mutkan kohdalla ja takana, sekä tien tasossa, että ylemmällä törmällä. Kuvattu luoteeseen.



Kuvattu ylemmältä törmältä etelään.

**27. ILOMANTSI KOTANIEMEN ETELÄPUOLI**

*määräajasta 11.12.2005*  
*1100 00 5107*

Rauh.lk: 2

Ajoitus: kivikautinen  
 Laji: asuinpaikka

Kartta: 4331 10  
 x: 6987 22      y: 4531 90      z: 148 ±1 m  
 p: 6992 28      i: 3683 92/6

Tutkijat: Jussila & Poutiainen 2005 inventointi

Löydöt: KM 35537, 44 g, 5 kpl, saviastian paloja, Jussila T 2005, diar. 15.12.2005, koe-kuopasta, varhaista asbestikeramiikkaa, koristeena kuoppia (yksi on läpi) ja tiheään painettuja leveitä kampaleimoja, sekoitteena karkea asbesti.

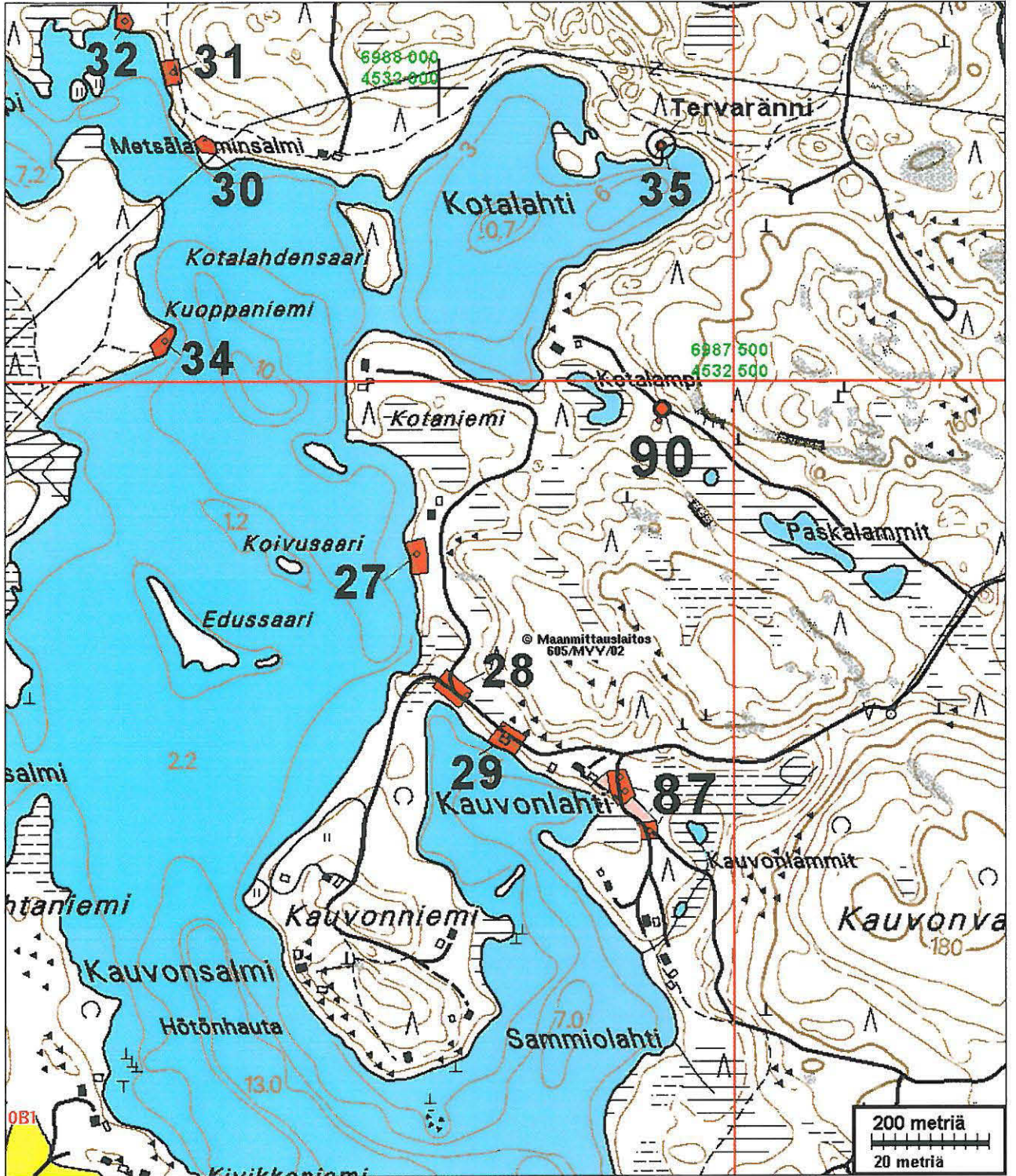
Sijainti: Paikka sijaitsee Ilomantsin kirkosta 37,7 km pohjoiseen. Koitereen länsirannalla, Vallitunselän luoteisrannalla, Kotaniemen ja Kauvonniemen välisellä länsirannalla, Kotaniemen tyvessä olevan mökkitontin rajalla ja heti tontin eteläpuolella.

Huomiot: Paikalla on jyrkähkö kivetty rantatörmä, joka nousee n. 3 m Koitereen säännöstelyn korkeimman tason yläpuolelle. Rantatörmän reunan tuntumaan (n. 2 m siitä) tehdystä koekuopasta tuli keramiikkaa (vasb ~4500-4000 eKr.). Koekuopan eteläpuolella n. 10 m siitä on törmän reunalla keittokuoppa (n. 1,5 m halk., 0,5 m syvä) johon tehdyssä koekuopassa havaittiin n. 40 cm syvyydellä runsaasti palaneita kiviä. Maaperä paikalla on hieno hiekka. On mahdollista, että osa asuinpaikasta on saattanut sortua Koitereeseen, ennen kuin ranta on suojattu kiveyksellä. Ilmeisesti kuitenkin suurin osa asuinpaikasta on ehjä ja kajoamaton, eikä Koitereen säännöstely ole ulottunut siihen. Asuinpaikan rajaus on karkea arvio, keskipisteenä koe-kuoppa ja keittokuoppa.

Karttaote seuraavalla sivulla.



Saviastian palasia, varhaista asbestikeramiikkaa



## Kotaniemen eteläpuoli



Asuinpaikan maastoa kuvattuna pohjoiseen. Edessä olevan risukasan takana vasemmalla aivan törmän reunalla keittokuoppa, löytökoekuoppa kauempana missä lapio pystyssä.



Kuvattu etelään asuinpaikan oletetulta pohjoisrajalta

**28. ILOMANTSI KAUVONLAHTI 1**

*muinaisjäännöskohde  
1000 00 5068*

Rauh.lk: 2

Ajoitus: kivikautinen  
Laji: asuinpaikka

Kartta: 4331 10  
x: 6986 97      y: 4532 02      z: 147 ±1 m  
p: 6992 03      i: 3684 05

Tutkijat: Hertell, E. & Manninen M 2005 tarkastus, Jussila & Poutiainen 2005 inventointi

Löydöt: KM 35538, 17 g, 4 kpl, kvartsi-iskoksia, Jussila T 2005, diar. 15.12.2005, tieleikkauksista.

Sijainti: Paikka sijaitsee Ilomantsin kirkosta 37,5 km pohjoiseen. Koitereen länsirannalla, Vallitunselän luoteisrannalla, Kotaniemen tyvessä, mökkiteiden risteuksen alueella.

Huomiot: Paikalla on vedestä loivahkosti yli 2 m korkeudelle kohoavan rantatörmän päällä olevalla tasanteella mökkitie ja teiden risteys. Löydöt poimittiin avoimista tieleikkauksista. Ranta on ehjä, eikä Koitereen säännöstely ole sitä kuluttanut eikä asuinpaikalle koskaan yltänyt. Asuinpaikka on kevyttä tietä lukuun ottamatta ehjä. Sen raja-  
aus on arvio. Myöhemmin, raporttia tehdessäni sain tietää, että paikasta ovat poimineet löytöjä touko-kesäkuussa 2005 Esa Hertell ja Mikael Manninen.

Karttaote sivulla 43

Asuinpaikan maastoa kuvattuna kaakkoon. Alla oik. ydin ja iskoksia.



4.9.2005 / 18:49:14, Ilomantsi



KM 35538, Ilomantsi Kauvonlahti 1

**29. ILOMANTSI KAUVONLAHTI 2**

*muinaisjäänne-luotto*  
*yhdistetty edellisen kanssa. 1000 00 5068*

Rauh.lk: 2

Ajoitus: kivikautinen  
 Laji: asuinpaikka

Kartta: 4331 10  
 x: 6986 89      y: 4532 12      z: 147 ±1 m  
 p: 6991 96      i: 3684 15

Tutkijat: Hertell, E. & Manninen M 2005 tarkastus, Jussila & Poutiainen 2005 inventointi

Löydöt: KM 35539, 5 g, 5 kpl, kvartsi-iskoksia, Jussila T 2005, diar. 15.12.2005, tienlaidoilta ja mökin pihasta.

Sijainti: Paikka sijaitsee Ilomantsin kirkosta 37,4 km pohjoiseen. Koitereen länsirannalla, Vallitunselän luoteisrannalla, Kotaniemen pohjoisrannan keskiosassa olevan mökin kohdalla rantatörmän päällä.

Huomiot: Paikalla on vedestä loivahkosti yli 2 m korkeudelle kohoavan rantatörmän päällä olevalla tasanteella mökkitie ja mökki. Löydöt poimittiin tieltä ja mökin pihalta. Ranta on ehjä, eikä Koitereen säännöstely ole sitä kuluttanut eikä asuinpaikalle koskaan yltänyt. Asuinpaikka on kevyttä tietä ja mökkiä lukuun ottamatta ehjä. Sen rajuus on arvio. Myöhemmin, raporttia tehdessäni sain tietää, että paikasta ovat poimineet löytöjä touko-kesäkuussa 2005 Esa Hertell ja Mikael Manninen.

Karttaote sivulla 43

Kuvattu kaakkoon paikan nro 27 kohdalta, taustalla mökki jonka ympäristössä tämä paikka.



4.9.2005 / 18.49.36, Ilomantsi



**30. ILOMANTSI METSÄLAMMINSALMI 1**

*metsälamminsalmi  
1000 00 5108*

Rauh.lk: 2

Ajoitus: kivikautinen  
Laji: asuinpaikka

Kartta: 4331 10  
x: 6987 90      y: 4531 60      z: 146 ±1 m  
p: 6992 94      i: 3683 59

Tutkijat: Jussila & Poutiainen 2005 inventointi

Löydöt: KM 35540, 26 g, 14 kpl, kvartsi-iskoksia ja -ytimiä, Jussila T 2005, diar. 15.12.2005, koekuopista, joukossa kaksi pientä ydintä.

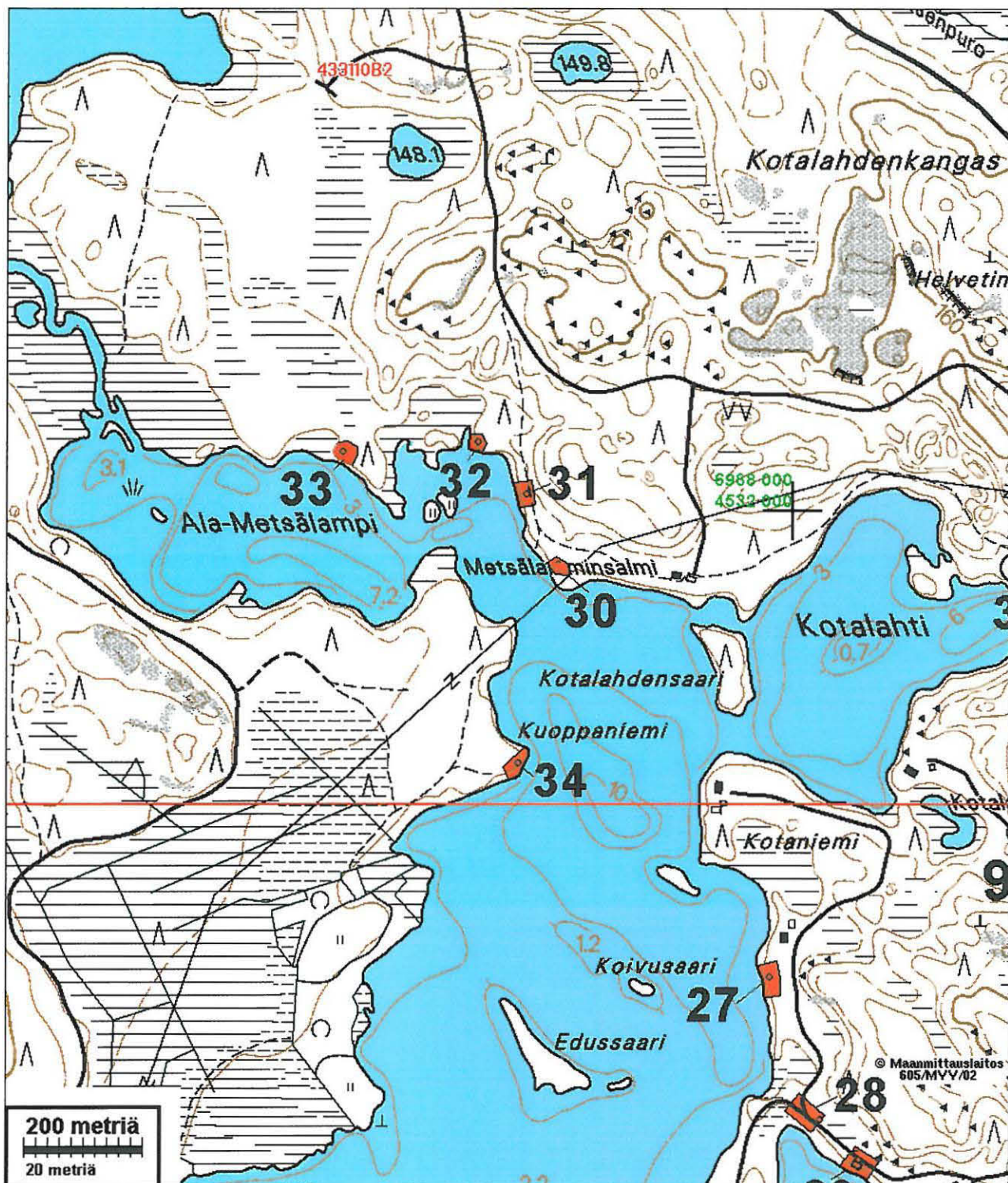
Sijainti: Paikka sijaitsee Ilomantsin kirkosta 38,5 km pohjoiseen. Koitereen länsirannalla, Vallitunselän luoteispäässä, Kuorajoen suussa olevan Metsälamminsalmen koillisrannalla, niemekkeessä, sähkölinjan luoteispuolella, matalan rantatörmän päällä.

Huomiot: Loivahkosti Koitereesta n. 2 m kohoavan törmän päälle tehdystä koekuopasta tuli löytöjä. Ranta on ehjä, eikä Koitereen säännöstely ole sitä kuluttanut eikä asuinpaikalle koskaan yltänyt. Asuinpaikka on täysin ehjä ja kajoamaton. Paikan rajaus on topografian ja koekuoppien perusteella tehty arvio.

Karttaote seuraavalla sivulla

Asuinpaikan maastoa kuvattuna länteen.







**31. ILOMANTSI METSÄLAMMINSALMI 2**

*asuinpaikka  
1000 00 5129*

Rauh.lk: 2

Ajoitus: kivikautinen  
Laji: asuinpaikkaKartta: 4331 10  
x: 6988 02      y: 4531 54      z: 146 ±1 m  
p: 6993 06      i: 3683 52

Tutkijat: Jussila &amp; Poutiainen 2005 inventointi

Löydöt: KM 35541:1, 3 g, 16 kpl, kvartsi-iskoksia, Jussila T 2005, diar. 15.12.2005, pieniä iskoksia koekuopasta. :2, 1 kpl, palanutta luuta, koekuopasta.

Sijainti: Paikka sijaitsee Ilomantsin kirkosta 38,6 km pohjoiseen. Koitereen länsirannalla, Vallitunselän luoteispäässä, Kuorajoen suussa olevan Metsälammingsalmen pohjoispuolella, salmen itärannalla, korkeahkon rantatörmän päällä olevalla tasanteella.

Huomiot: Koitereesta n. 2-3 m kohoavan jyrkähkön törmän päälle tehdystä koekuopasta tuli löytöjä. Paikalla on myös hyvin matala ja laakea, tuskin havaittava pieni ja matala painanne, n. 3 m halk. aivan törmällä (johon koekuoppa, josta löydöt). Ranta on paikalla ehjä, eikä Koitereen säännöstely ole sitä kuluttanut eikä asuinpaikalle koskaan yltänyt. Asuinpaikka on täysin ehjä ja kajoamaton. Paikan rajausta on topografian ja koekuoppien perusteella tehty arvio.

Karttaote ed. sivulla 48

Asuinpaikan maastoa kuvattuna pohjoiseen.



**32. ILOMANTSI METSÄLAMMINSALMI 3**

*Metsälamminsalmi - kunnus*  
1000 00 5110

Rauh.lk: 2

Ajoitus: kivikautinen  
Laji: asuinpaikka

Kartta: 4331 10  
x: 6988 11      y: 4531 46      z: 147 ±1 m  
p: 6993 14      i: 3683 44

Tutkijat: Jussila & Poutiainen 2005 inventointi

Löydöt: KM 35542, 3 g, 26 kpl, palanutta luuta, Jussila T 2005, diar. 15.12.2005, koekuopasta.

Sijainti: Paikka sijaitsee Ilomantsin kirkosta 38,7 km pohjoiseen. Koitereen länsirannalla, Vallitunselän luoteispäässä, Kuorajoen suussa olevan Metsälamminsalmen pohjoispuolella, pohjoisrannalla, pienen lahdekkeen itäpuolella olevalla niemekkeellä.

Huomiot: Niemekkeen rannat ovat loivahkot ja ne kohoavat Koitereesta n. 2 m tasanteeksi ennen tasanteen takana olevaa suppaa. Niemekkeen itäpuolella maasto on alavampaa ja kivisempää. löydöt tulivat tasanteelle tehdystä koekuopasta, rannasta 10 ja 20 m etäisyydeltä. Kuopassa havaittiin liikamaata ja runsaasti pientä luunmureta. Ranta on paikalla ehjä, eikä Koitereen säännöstely ole sitä kuluttanut eikä asuinpaikalle koskaan yltänyt. Asuinpaikka on täysin ehjä ja kajoamaton. Paikan rajaus on topografian ja koekuoppien perusteella tehty arvio.

Karttaote sivulla 48

Palaneita riistaeläinten luita koekuopasta





Asuinpaikan maastoa kuvattuna länteen, alla etelään.



**33. ILOMANTSI ALAMETSÄLAMPI**

*muinaisjäänne*  
1000 00 5111

Rauh.lk: 2

Ajoitus: kivikautinen  
Laji: asuinpaikka

Kartta: 4331 10  
x: 6988 10      y: 4531 24      z: 147 ±1 m  
p: 6993 12      i: 3683 22

Tutkijat: Jussila & Sepänmaa 2005 inventointi

Löydöt: KM 35543, 2 g, 13 kpl, palanutta luuta, Jussila T 2005, diar. 15.12.2005, koekuopasta.

Sijainti: Paikka sijaitsee Ilomantsin kirkosta 38,8 km luoteeseen. Koitereen länsirannalla, Vallitunselän luoteispäässä, Kuorajoen suussa olevan Ala-metsälammen pohjoisrannalla, niemekkeen länsityvessä.

Huomiot: Hiekkaisen niemen länsityvessä on ympäristöstään hieman kohoava laakea, pieni kumpare, joka lännessä rajoittuu soiseen rantaan. Ranta nousee loivasti Koitereesta ja rantarinteen laella on tasanne, jonka keskelle tehdystä koekuopasta löydöt tulivat. Ranta on paikalla ehjä, eikä Koitereen säännöstely ole sitä kuluttanut eikä asuinpaikalle koskaan yltänyt. Asuinpaikka on täysin ehjä ja kajoamaton. Paikan rajaus on topografian ja koekuoppien perusteella tehty arvio.

Karttaote sivulla 48



Palaneita riistaeläinten luita koekuopasta



Asuinpaikan maastoa, kuvattu lounaaseen. Alla kaakkoon.



**34. ILOMANTSI KUOPPANIEMI**

*muinaisjäämäärä*  
*1000 00 5112 jäätöstyö 136*

Rauh.lk: 2

Ajoitus: historiallinen (+ kivikautinen?)

Laji: asuinpaikka: maarakenne

Kartta: 4331 10

x: 6987 56

y: 4531 53

z: 146 ±1 m

p: 6992 60

i: 3683 53

Tutkijat: Jussila &amp; Poutiainen 2005 inventointi

Löydöt: KM 35544, 74 g, 8 kpl, kvartsi-iskoksia (osa epäm.), Jussila T 2005, diar. 15.12.2005, rantavedestä, hieman epäilyttäviä mahdollisia veden pyöristämiä iskoksia, joukossa pari todennäköisempää iskosta.

Sijainti: Paikka sijaitsee Ilomantsin kirkosta 38,2 km luoteeseen. Koitereen länsirannalla, Vallitunselän luoteispäässä, Kuorajoen suussa olevan lahden itärannalla, Kuoppaniemen kärjessä.

Huomiot: Niemen kaakkoiskärjessä muutoin alava maasto kohoaa hieman ja kärjessä on rantatörmä, joka kohoaa runsaat 2 m Koitereesta (korkean veden aikana). Maaperä on hiekkainen moreeni. Paikalla on rannan suuntainen kapea harjanne, jonka laella on neljä kuoppaa, joissa osassa on näkyvissä lahoavaa hirsirakennetta. Yhdessä kuopassa on jäljellä hirsikatetta. Kuoppien koot vaihtelevat n. 5 x 5 metristä 2 x 3 m. Sauvo Henttonen, jolle kuoppia kuvailin, epäili niiden olevan metsätyömiesten korsuja, kenties 1900-luvun alusta.

Rannassa havaitsin sortuneen rantatörmän kohdalla rantavedessä kvartseja, jotka vaikuttavat isketyiltä. Aivan selviä ihmisperäisiä ne eivät paria kvartseja ehkä lukuun ottamatta ole. Paikka on mahdollinen kivikautinen asuinpaikka.

Karttaote sivulla 48



Kvartsi-iskoksia, osa epämääräisiä ja mahdollisesti luontaisia.



Korsukuoppa, jossa kate osittain säilynyt. Alla sortunut korsu.



Alla niemen etelärantaa, josta rantavedestä kvartseja. Kuvattu koilliseen.



**35. ILOMANTSI KOTALAHTI**

*munaistaan jäänne h  
1000 10 5113*

Rauh.lk: *2 6' määrittely*

Ajoitus: historiallinen  
Laji: valmistus: tervaränni

Kartta: 4331 10  
x: 6987 90      y: 4532 37      z: 146 ±1 m  
p: 6992 98      i: 3684 35

Tutkijat: Jussila & Poutiainen 2005 inventointi

Sijainti: Paikka sijaitsee Ilomantsin kirkosta 38,2 km pohjoiseen, Kotalahden koillispohjukan pohjoisrannalla, pienen etelään kurottuvan niemen itätyvässä.

Huomiot: Paikalla on loivasti rantaan laskevassa rinteessä tervarännin jäännökset. Paikka on ehjä, hiekkapohjainen mäntymetsä.







Kuvassa tervaränni (risujen alla), joka rakennettu rantatörmään. Paikalle on kaivettu pitkä ja kapea kaivanto, joka laskee rantaan. Se on täytetty sitten tervaksilla, peitetty ja poltettu. Terva on juossut alarinteeseen.

**36. ILOMANTSI KISSANIEMEN LUOTEISPUOLI**

*muinaisjäämaistunut  
1900 00 5114*

Rauh.lk: 2

Ajoitus: kivikautinen  
Laji: asuinpaikka

Kartta: 4331 10  
x: 6985 65      y: 4531 39      z: 144 ±1 m  
p: 6990 68      i: 3683 48

Tutkijat: Jussila & Poutiainen 2005 inventointi

Löydöt: KM 35545, 8 g, 3 kpl, kvartsi-iskoksia, Jussila T 2005, diar. 15.12.2005, rantavedestä.

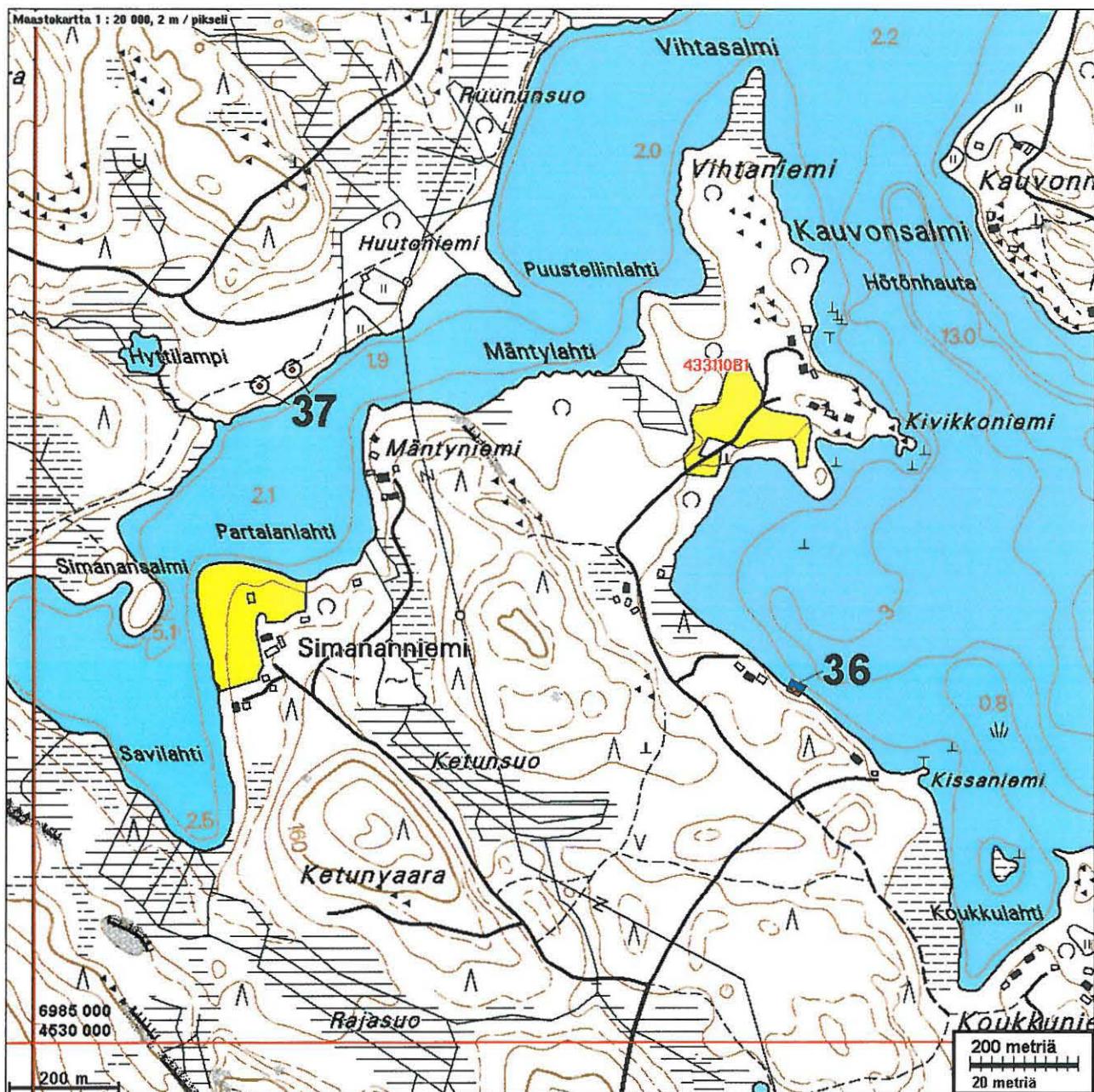
Sijainti: Paikka sijaitsee Ilomantsin kirkosta 36,5 km luoteeseen. Koitereen länsirannalla, laajan Suukylän niemen itärannalla, Kouvonsalmen lounaispuolella, pienestä Kissaniemestä 270 m luoteeseen, suoralla koilliseen aukeavalla rannalla, laakean mäen pohjoispäässä, rantavedessä sortuneen törmän juurella.

Huomiot: Paikalla on kivisessä hiekkamoreeniimaastossa luoteispuoliseen maastoon verrattuna korkeampi laakea kumpare, jonka reunalla on korkea ja jyrkkä rantatörmä. Tämän korkeamman maaston luoteispäässä on rantatörmä osin sortunut järveen. Sortuman kohdalla rantavedessä on kvartseja, joista muutama osoittautui selväksi kvartsi-iskokseksi. Muutama koekuoppa rannan törmän päälle ei antanut mitään havaintoja esihistoriasta. Paikalla in ilmeisesti veteen sortuneen asuinpaikan jäännökset.

Karttaote seuraavalla sivulla.



Sortunutta rantatörmää, jonka juurelta kvartseja. Kuvattu kaakkoon.



Rantavedestä löydettyjä iskettyjä kvartseja.

**37. ILOMANTSI PARTALANLAHTI A ja B**

*muinaisjäänvieskunta*  
1990 00 5115

Rauh.lk: 2

Ajoitus: historiallinen  
Laji: valmistus: tervahauta

Kartta: 4331 10

A	x: 6986 21	y: 4530 41	z: 144 ±1 m
	p: 6991 20 <i>18</i>	i: 3682 48	
B	x: 6986 24	y: 4530 47	z: 144 ±1 m
	p: 6991 23	i: 3682 53	

Tutkijat: Jussila & Poutiainen 2005 inventointi

Sijainti: Koitereen länsirannalla, Partalanlahden pohjoisrannalla, Hyttilammen ja Huutonien välisellä rannalla, vastapäätä Mäntyniemeä.

Huomiot: Paikalla on tasaisella ja laajalla rantatasanteella kaksi ehjää ja komeaa tervahautaa n. 40 m ja 30 m päässä rannasta ja n. 60 m etäisyydellä toisistaan, hiekkapohjaisessa mäntymetsässä.

Karttaote ed. sivulla 59



Länsipuolinen iso ja hyvin säilynyt tervahauta A

**38. ILOMANTSI JUUANSAARI ITÄPÄÄ**

*muinaisjäännöskartoitus*  
*1000 m 5116, järjestysno = 139*

Rauh.lk: 2

Ajoitus: kivikautinen  
 Laji: asuinpaikka

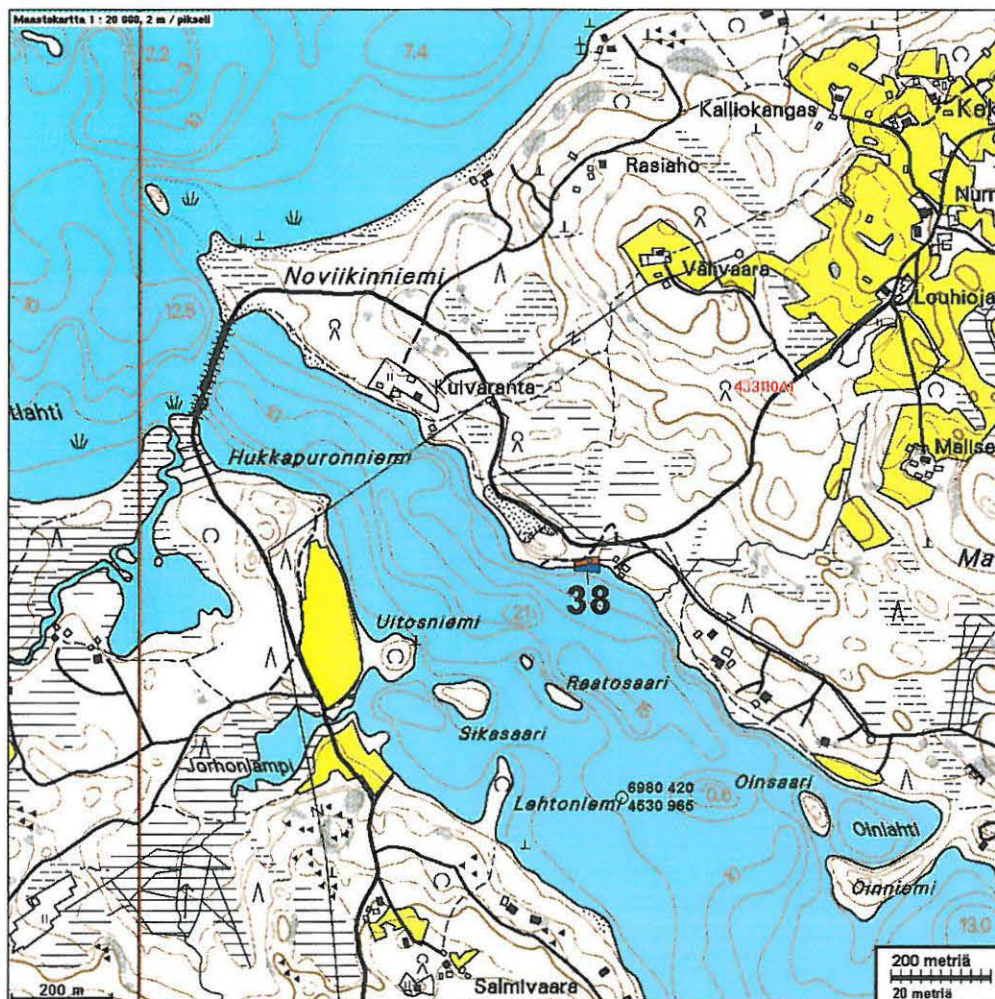
Kartta: 4331 10  
 x: 6980 89      y: 4530 89      z: 144 ±1 m  
 p: 6985 91      i: 3683 20

Tutkijat: Jussila & Poutiainen 2005 inventointi

Löydöt: KM 35547, 66 g, 6 kpl, kvartsi-iskoksia, Jussila T 2005, diar. 15.12.2005, rantavedestä ja rantatörmästä, joukossa ydin sekä kaksi esineen katkelmaa .

Sijainti: Paikka sijaitsee Ilomantsin kirkosta 32,5 km luoteeseen. Koitereen lounaisrannalla olevan Juuansaaren itäpäähän etelärannalla, hiekkakuopan kaakkoispuolella, tien mutkan kohdalla rannassa.

Huomiot: Paikalla on pari metriä korkea sortuva rantatörmä. Rantatörmästä löytyi pari kvartsia, loput rantavedestä törmän juurelta. Törmän päälle tehdyissä koekuopissa ei havaittu mitään esihistoriaan viittaavaa. Paikalla on ilmeisesti veteen sortuneen asuinpaikan jäännökset rantavedessä.





Kvartsi-iskoksia.



Sortunutta törmää josta löytöjä. Kuvattu länteen. Alla saman törmän päältä kaakkoon. Törmän päällä ei koekuopista havaittu löytöjä



**39. ILOMANTSI KURKILAMMIT**

*mäntäjäntien Hannu  
1300 00 5000*

Rauh.lk: 2

Ajoitus: ajoittamaton  
Laji: pyynti: pyyntikuoppa

Kartta: 4242 12  
x: 6982 41      y: 4528 39      z: 152 ±1 m  
p: 6987 31      i: 3680 64

Tutkijat: Jussila & Poutiainen 2005 inventointi

Sijainti: Paikka sijaitsee Ilomantsin kirkosta 35,1 km luoteeseen. Pyyntikuoppahangas Koitereen lounasrannalla, Haukijärvistä Koitereeseen virtaavan uoman suun pohjoispuolella, Kurkilampien eteläpuolella, harjun laella.

Huomiot: **Paikka on Sauvo Henttosen havaitsema v. 2002**, joka on tarkastanut tuolloin paikan yhdessä E-R. Majoisen kanssa. Paikalla on joen suuntaisen korkean ja jyrkkärinteisen harjun laella pyyntikuoppahangas, joka jatkuu laelta itään harjannetta alas lähelle jokisuun pohjoispuolella olevan lahdekkeen rantaan. Harjun laella on paikalle tulevan tien länsipuolella on yksi komea ja suuri kuoppa, ns. vuomenkuoppa (ellei susikuoppa). Pyyntikuopat ja koko hangas on eheä kokonaisuus - tosin mökkitiet kulkevat niiden välistä.

Karttaote seuraavalla sivulla.



Iso "vuomenkuoppa", jonka pohjalla Hannu Poutiainen. Kuvattu länteen.



Hankaan pohjoispäätä harjun laella kuvattuna etelään.





**40. ILOMANTSI RUTNIKKANIEMI 1**

*muinaisjäämiä kunnas*  
1000 00 5117

Rauh.lk: 2

Ajoitus: historiallinen  
Laji: valmistus: pasutuspaikka

Kartta: 4242 12  
x: 6982 34      y: 4528 73      z: 152 ±1 m  
p: 6987 25      i: 3680 98

Tutkijat: Jussila &amp; Poutiainen 2005 inventointi

Sijainti: Paikka sijaitsee Ilomantsin kirkosta 34,9 km luoteeseen. Koitereen lounasrannalla, Haukijärvistä Koitereeseen virtaavan uoman suun eteläpuolella, niemen kärjen koillispuolella.

Huomiot: Rutnikka eli järvimalmin pasutuspaikka, malmikasa. Paikalla on n. 20 x 20 x 2 m korkea nelisivuinen ja tasalakinen järvimalmikasa. **Sauvo Henttosen** (joka myös havainnut paikan v. 2002) mukaan järvimalmin nosto on lopetettu 1910-luvulla.

Karttaote edellisellä sivulla



Taustalla metsässä rutnikka eli järvimalmin pasutuskasa. Kuvattu pohjoiseen.



Rutnikan eli järvimalmikasan kaakkoisreuna. Alla kasan päälle tehty koekuoppa, jossa (pasutetua ?) järvimalmia.



**41. ILOMANTSI RUTNIKKANIEMI 2**

*muinaisjäännöskohde  
1900 00 5118*

Rauh.lk: 2

Ajoitus: historiallinen  
Laji: asuinpaikka: tupasija

Kartta: 4242 12  
x: 6982 25      y: 4528 75      z: 152 ±1 m  
p: 6987 16      i: 3681 00

Tutkijat: Jussila & Poutiainen 2005 inventointi

Sijainti: Paikka sijaitsee Ilomantsin kirkosta 34,8 km luoteeseen. Koitereen lounasrannalla, Haukijärvistä Koitereeseen virtaavan uoman suun eteläpuolella, niemen kärjen kaakkoispäässä, Vanhajoen uoman pohjoisrannalla.

Huomiot: Paikalla on kivistä koottu talon perusta, sekä kellarikuoppa. **Sauvo Hentosen** mukaan kyseessä on malminnostajien tukikohtana toimineen talon perustus. Talossa asui perhe vielä 1920-luvulla.

Karttaote sivulla 64



Talon kiviperusta kuvattuna rannan suunnasta pohjois-luoteeseen.

**42. ILOMANTSI VUOTSANLAHTI KOILLISRANTA**

*Munamäki ja Poutiainen  
Kuvasto  
1000 00 5129*

Rauh.lk: 2

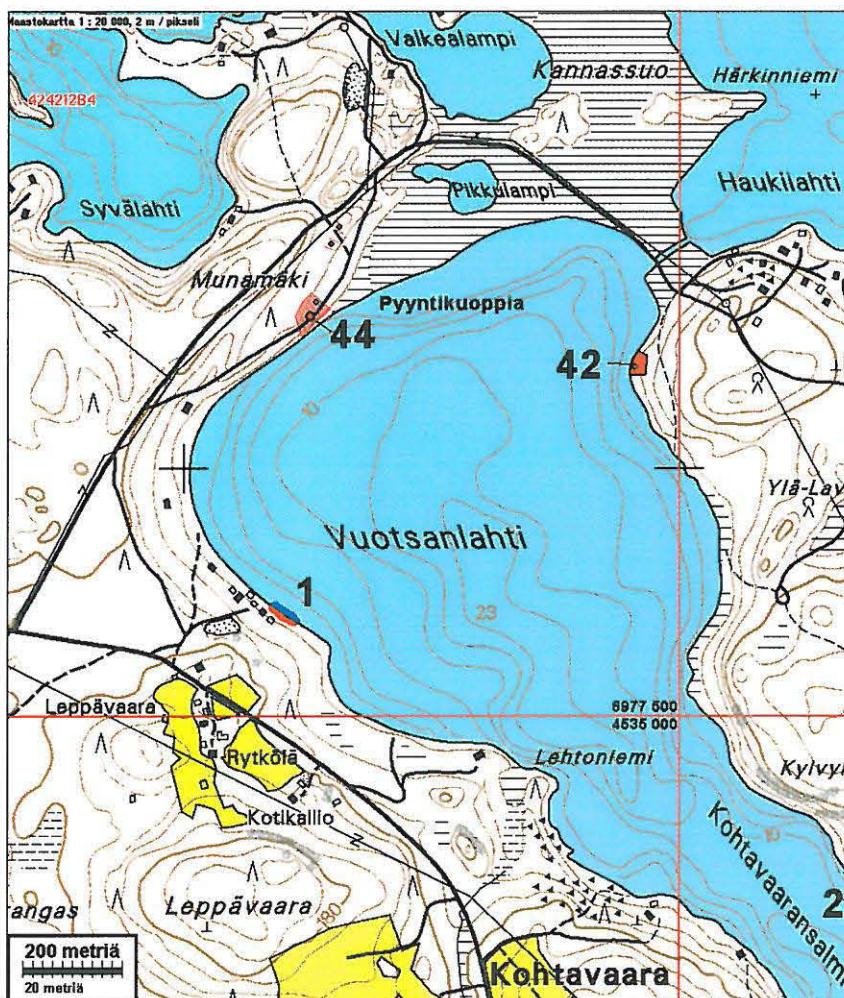
Ajoitus: kivikautinen  
Laji: asuinpaikkaKartta: 4242 12  
x: 6978 21      y: 4534 91      z: 145 ±1 m  
p: 6983 37      i: 3687 35

Tutkijat: Jussila &amp; Poutiainen 2005 inventointi

Löydöt: KM 35547, 31 g, 7 kpl, kvartsi-iskoksia, Jussila T 2005, diar. 15.12.2005, tieuralta ja koekuopasta.


Sijainti: Koitereen etelärannalla, Tyrjänsaaren itärannalla, Vuotsanlahden koillisrannalla, Tyrjänsaarentiestä n. 140 m etelä-lounaaseen, rantatörmän päällä.

Huomiot: Paikalla on loivahkosti Koitereesta n. 2 m ylemmäksi kohoava rantatörmä, jonka päällä kulkee tieura. Tieuralla havaittiin kvartsi-iskos ja tien viereen tehdystä koekuopasta useita kvartseja. Paikka vaikuttaa suppea-alaiselta. Ranta on paikalla ehjä, eikä Koitereen säännöstely ole sitä kuluttanut eikä asuinpaikalle koskaan yltänyt. Asuinpaikka on kevyttä tieuraa lukuun ottamatta täysin ehjä ja kajoamaton. Paikan rajaus on topografian ja koekuoppien perusteella tehty karkea arvio.





Kvartsi-iskoksia



Asuinpaikan maastoa, yllä kuvattu lounaaseen alla länteen.



**43. ILOMANTSI TYRJÄNSAARI ANNINIEMI**

*muinaisraunioalueen kartoitus  
1000 00 3125*

Rauh.lk: 2

Ajoitus: kivikautinen  
Laji: asuinpaikka

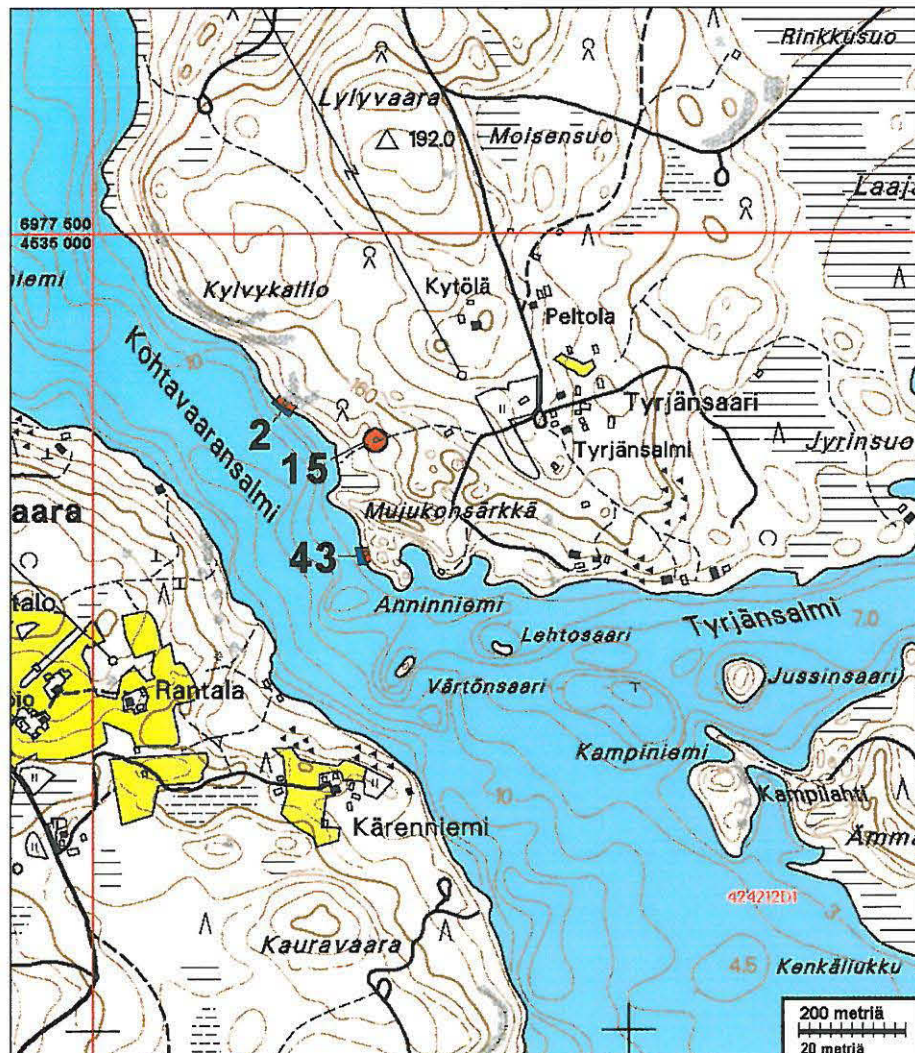
Kartta: 4242 12  
x: 6976 89      y: 4535 50      z: 144 ±1 m  
p: 6982 08      i: 3688 00

Tutkijat: Jussila & Sepänmaa 2005 inventointi

Löydöt: KM 35548, 55 g, 7 kpl, kvartsi-iskoksia, Jussila T 2005, diar. 15.12.2005, rantavedestä.

Sijainti: Paikka sijaitsee Ilomantsin kirkosta 26,8 km luoteeseen. Koitereen etelärannalla, Tyrjänsaaren lounaisrannalla, Anniniemen tyven länsirannalla, rantavedessä

Huomiot: Paikalla on suppakuoppainen harjuniemi, jonka länsirannalla havaittiin rantavedessä kvartseja. Kohdalla ranta oli kulunut ja matala törmä sortunut järveen. Rannan puolella rinteessä ei havaittu koekuopissa merkkejä esihistoriasta, tässä kuten muuallakaan Anniniemen alueella, jossa tehtiin runsaasti koekuoppia.





Rantavedestä löydettyjä kvartsi-iskoksia, vas. alhaalla pieni ydin.



Asuinpaikka rantavedessä, kuvattu pohjoiseen, alla etelään.



**44. ILOMANTSI VUOTSANLAHTI-MUNAMÄKI**

*Munamäki jäänne - kivi- ja metalliesineet  
1900 00 5136*

Rauh.lk: 2

Ajoitus: ajoittamaton  
Laji: pyynti: pyyntikuoppa

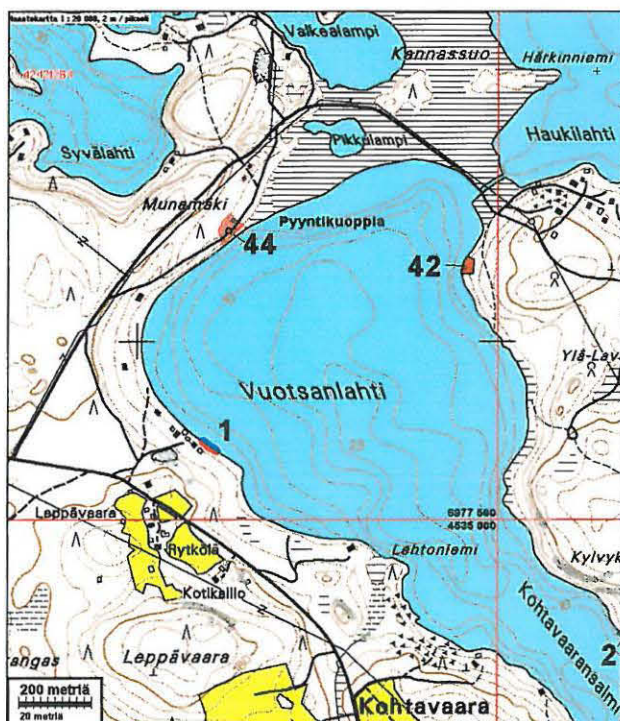
Kartta: 4242 12  
 x: 6978 31      y: 4534 25      z: 147 ±1 m    pyyntikuoppa ja kvartsi  
 p: 6983 44      i: 3686 68  
 x: 6978 48      y: 4534 31      z: 151 ±1 m    pyyntikuoppia  
 p: 6983 61      i: 3686 74

Tutkijat: Jussila &amp; Poutiainen 2005 inventointi

Löydöt: KM 35549, 9 g, 1 kpl, kvartsi-iskoksia, Jussila T 2005, diar. 15.12.2005, koekuopasta.

Sijainti: Paikka sijaitsee Ilomantsin kirkosta 28,6 km luoteeseen. Paikka sijaitsee Ilomantsin kirkosta 28,6 km luoteeseen. Koitereen etelärannalla, Vuotsanlahden pohjoisrannalla.

Huomiot: Paikalla on melko hajallaan ainakin neljä isohkoa laakeaa kuoppaa, jotka vaikuttavat pyyntikuopilta. Kuopat ovat suurehkoja ja laakeita, halk. n. 5-6 m. Mitään hangasta ne eivät muodosta. Yksi kuoppa on rannassa kulkevan tieuran pohjoispuolella n. 20 m ja se muistuttaa asumuspainannetta. Useista siihen ja sen liepeille tehdyistä koekuopista ei tullut esiin mitään esihistoriaan viittaavaa. Sen sijaan painanteen kohdalta tien viereen - vanhan rantatörmän päälle - tehdystä koekuopasta löytyi yksi selvä kvartsi-iskos. Useista lähistölle tehdyistä kuopista ei tullut esiin mitään esihistoriaan viittaavaa. Ranta paikalla ei ole syöpynyt. Paikalla saattaa olla kivikautinen asuinpaikka, ellei löydetty kvartsi liity pyyntikuoppiin. **Pyyntikuopat havaitsi myös Sauvo Henttonen v. 2002.**



Rannan tuntumassa olevan pyyntikuopan eteläpuolelta, tien laidalta löydetty kvartsi-iskos.



**45. ILOMANTSI SURINLAHTI**

*muinaisraunnot Surinlahden suussa  
1000 10 3137*

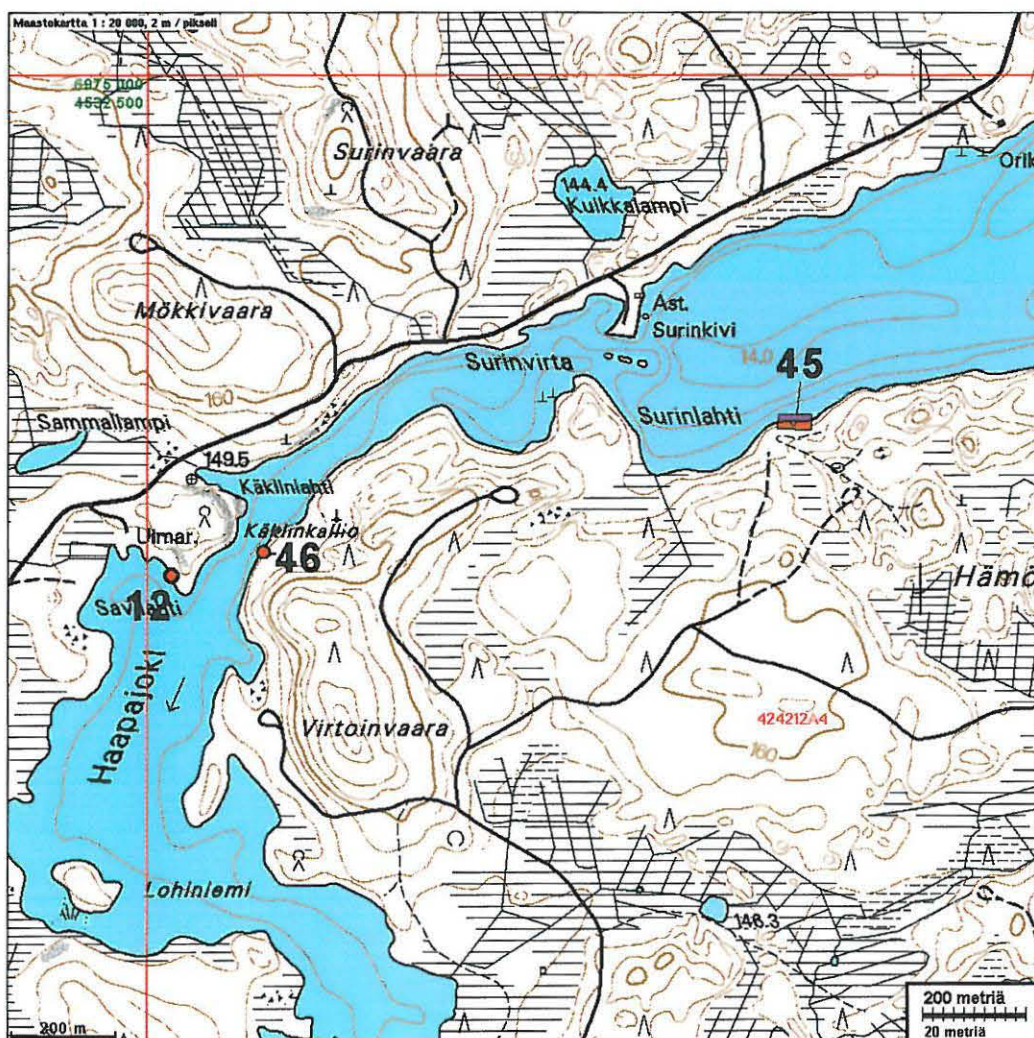
Rauh.lk: 2

Ajoitus: kivikautinen  
Laji: asuinpaikkaKartta: 4242 12  
x: 6974 32      y: 4533 75      z: 144 ±1 m  
p: 6979 43      i: 3686 37

Tutkijat: Jussila &amp; Poutiainen 2005 inventointi


Löydöt: KM 35550:1, 31 g, 8 kpl, kvartsi-iskoksia, Jussila T 2005, diar. 15.12.2005.  
:2, 17 g, 1 kpl, kvartsi-ydin, rantavedestä.

Sijainti: Paikka sijaitsee Ilomantsin kirkosta 25,4 km luoteeseen. Koitereen etelärannalla, Haapajoen suualueen etelärannalla, Surinlahden itäpuolella, laakean pienen niemekkeen itäpuolella, rantavedessä.

Huomiot: **Paikka on Sauvo Henttosen havaitsema v. 2002.** Paikalla on matala ranta. Rantavedessä, hiekkapohjalla on n. 15 m matkalla kvartseja. On mahdollista, että osa paikasta ulottuu kuivalle maalle matalaan rantaan, suurimmaksi osaksi se on rantavedessä



Kvartsi-iskoksia rantavedestä, oikealla tasoiskentäydin (iskutaso alh.)



Asuinpaikkaa rantavedessä, kuvattu lounaaseen. Alla sama paikka rannan puolelta pohjoiseen



**46. ILOMANTSI KÄKLINLAHTI**

*muinaisjäänne kalliokuvasta  
1000 00 5138*

Rauh.lk: *2 es. kivi muinaisjäänne*

Ajoitus: ajoittamaton  
Laji: tunnistamaton: kivi

Kartta: 4242 12  
x: 6974 07      y: 4532 72      z: 146 ±1 m  
p: 6979 13      i: 3685 35

Tutkijat: Jussila & Poutiainen 2005 inventointi


Sijainti: Paikka sijaitsee Ilomantsin kirkosta 25,7 km luoteeseen. Koitereen etelärannalla, Haapajoen suualueen etelärannalla, vastapäätä Käklinkalliota, rannasta n. 58 m, rinteessä.

Huomiot: **Kivi on Sauvo Henttosen havaitsema v. 2002.** Paikalla on virran kapeikossa rantakalliolla pystyyn nostettu kivipaasi. Se on pohjastaan tuettu pienin kivin pystyasentoon kallio pohjalle. Kuka, koska ja missä tarkoituksessa kivi on paikalle asetettu, ei ole tietoa. Virran toisella puolella, vastapäisessä kallioseinässä on havaittu mahdollista punaväriä (Käklinkallio), mutta sitä tutkineet asiantuntijat ja arkeologit pitävät väriä luontaisena (mm. P. Kivikäs, T. Karjalainen).

Karttaote sivulla 73



Käklinlahden kivipaasi, kuvattu koilliseen.



Kivipaasi kuvattuna rannasta kaakkoon  
Alla: kivipaasi ja salmen takana oleva Käklinkallio.



**47. ILOMANTSI HUUTONIEMI**

*muinaisraunnot Huutoniemi  
1000 00 5130*

Rauh.lk: 2

Ajoitus: kivikautinen  
Laji: asuinpaikka

Kartta: 4333 01  
x: 6984 21      y: 4544 12      z: 146 ±1 m  
p: 6989 84      i: 3696 26

Tutkijat: Jussila & Sepänmaa 2005 inventointi

Löydöt: KM 35551, 46 g, 4 kpl, kvartsi-iskoksia, Jussila T 2005, diar. 15.12.2005, kolme iskosta ja yksi pieni ydin.

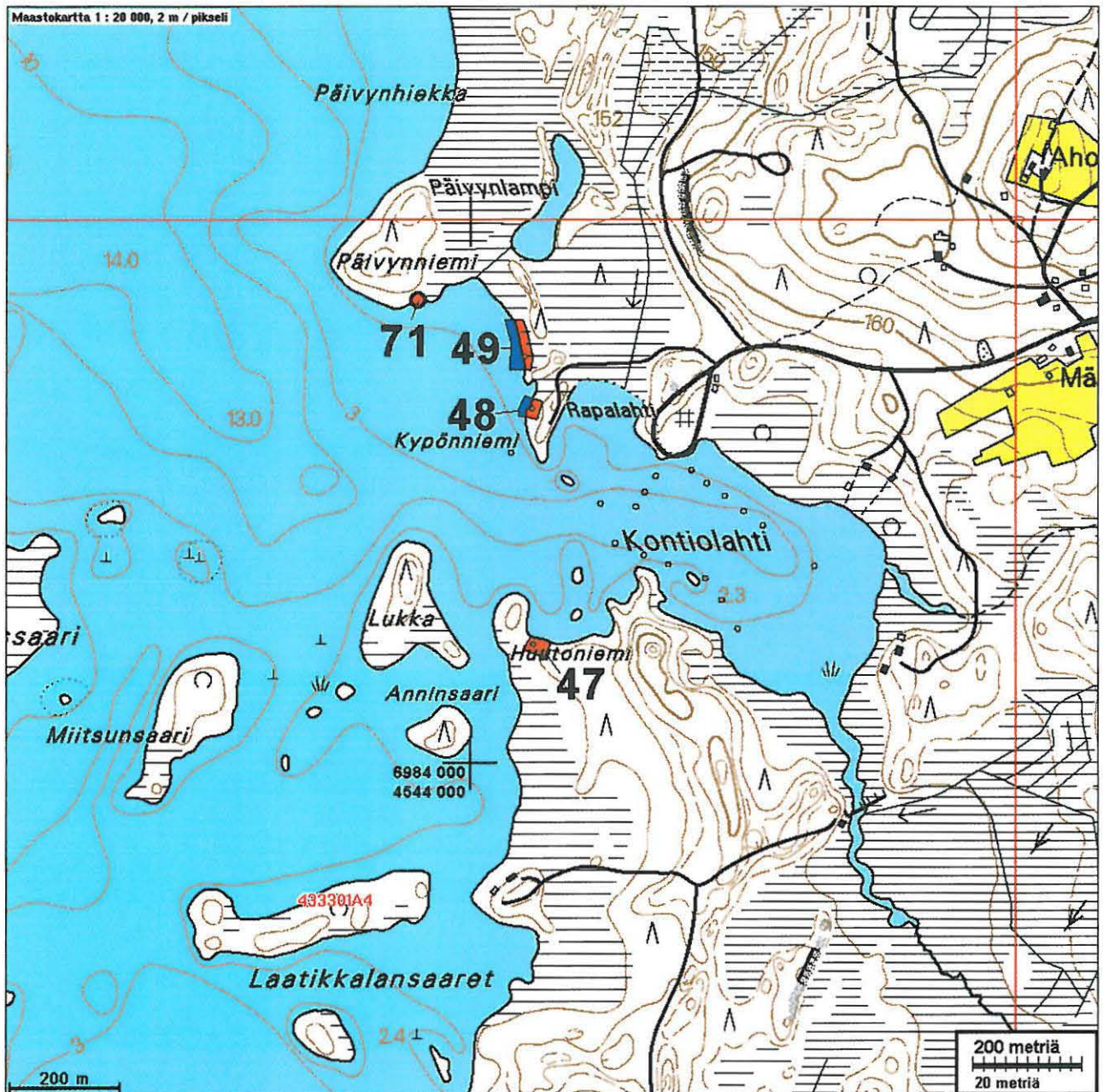
Sijainti: Paikka sijaitsee Ilomantsin kirkosta 31,7 km pohjoiseen. Koitereen itärannalla, Kontiolahden suun etelärannalla olevan niemen itäkainalossa olevan kannaksen pohjoisreunalla.

Huomiot: Paikalla on kannas, jossa maasto kohoaa itään ja laskee länteen, jossa kauempana luoteessa niemen kärki kohoaa kumpareeksi. Kannaksen itäpäässä, lahden etelärannalla, kohdalla missä maasto loivasti nousee itään havaittiin koekuopissa kvartseja n. 10 x 10 m alalla rannan tuntumassa. Paikalta löydettiin neljä kvartsia, kukin eri kuopasta. Pohjoisranta on jyrkkä ja syöpynyt törmä, joka kohoaa löytökohtalla n. 2 m Koitereesta. Vesi törmän juurella oli tarkastushetkellä niin syvää ja tuulen johdosta sameaa, että rantavettä ei päästy tarkastamaan. Koska löydöt olivat selkeitä ja kiistattomia artefakteja katson paikalla olevan kivikautisen asuinpaikan löytöjen suhteellisesta ja näennäisestä vähäisyydestä huolimatta. On mahdollista että osa tai suurin osa paikasta olisi sortunut veteen, mutta asuinpaikasta on ainakin osa ehjänä jäljellä rantatörmän päällä.

Karttaote seuraavalla sivulla.



Koekuopista löydettyjä kvartsi-iskoksia



Asuinpaikan maastoa rantatörmän päällä kuvattuna pohjoiseen. Timo Sepänmaa tutkii koekuoppaa.



Asuinpaikan maastoa kannaksen tyven harjanteen laella. Kuvattu pohjoiseen, alla koilliseen.



**48. ILOMANTSI KYPÖNNIEMI 1**

*muinaisrauniot Kypönniemellä  
1000' 10 5152*

Rauh.lk: 23

Ajoitus: kivikautinen  
Laji: asuinpaikkaKartta: 4333 01  
x: 6984 65      y: 4544 11      z: 144 ±1 m  
p: 6990 28      i: 3696 23

Tutkijat: Jussila &amp; Sepänmaa 2005 inventointi

Löydöt: KM 35552:1, 176 g, 19 kpl, kvartsi-iskoksia, Jussila T 2005, diar. 15.12.2005, rantavedestä. :2, 3 g, 4 kpl, palanutta luuta, rantavedestä.

Sijainti: Paikka sijaitsee Ilomantsin kirkosta 32,2 km pohjoiseen. Paikka sijaitsee Ilomantsin kirkosta 32,2 km pohjoiseen. Koitereen itärannalla, Kontiolahden suun pohjoisrannalla olevan niemen keskiosan länsirannalla, rantavedessä.

Huomiot: Paikalla on kivikoinen matala ranta, kapeassa niemessä jonka keskellä korkea harjanne. Rantavedessä, kivikon seassa on n. 15 m matkalla runsaasti kvartseja. Rantavedessä makaavasta tuulenskaadosta löytyi myös palanutta luuta. Maan puolelle tehdyssä muutamassa koekuopassa ei havaittu mitään esihistoriaan viittavaa. Paikka sijainnee kokonaan Koitereen säännöstelyn maksimin alapuolella.

Karttaote s. 78



Yllä rantavedestä löydettyjä kvartsi-iskoksia, alla palaneita luuta







Asuinpaikkaa rantavedessä kuvan alalla. Kuvattu pohjoiseen. Alla sama paikka kuvattuna etelään. Sauvo Henttonen tarkastelee rantavedessä olevia löytöjä. Palaneet luut tulivat kuvan vas. laidassa olevan tuulenskaadon juurakon juurelta.



**49. ILOMANTSI KYPÖNNIEMI 2**

*muinaisjäämetsäseläkkeen*  
1000 00 5153

Rauh.lk: *X 3*Ajoitus: kivikautinen  
Laji: asuinpaikkaKartta: 4333 01  
x: 6984 75      y: 4544 09      z: 144 ±1 m  
p: 6990 38      i: 3696 21

Tutkijat: Jussila &amp; Sepänmaa 2005 inventointi


Löydöt: KM 35553, 6 g, 6 kpl, kvartsi-iskoksia, Jussila T 2005, diar. 15.12.2005, rantavedestä.

Sijainti: Paikka sijaitsee Ilomantsin kirkosta 32,3 km pohjoiseen. Koitereen itärannalla, Kontiolahden suun pohjoisrannalla olevan niemen pohjoispuolella, matalan rannan rantavedessä.

Huomiot: **Paikan havaitsi Sauvo Henttonen v. 2002.** Kypönniemen pohjoispuolella on rannassa pieni korkeampi kumpare ja sen pohjoispuolella matala hiekkaranta. Tältä rannalta löytyi rantavedestä sieltä täältä selkeitä kvartsi-iskoksia. Rannan eteläpuoliskossa maa kohoaa hieman kauempana rannasta. Maan puolelle tehdyistä useista koekuopista ei löytynyt mitään esihistoriaan viittaavaa. Rantavedessä näkyi veden alla lieden tapainen kivikko. Asuinpaikka on kokonaisuudessaan Koitereen säännöstelyn maksimin alapuolella.

Karttaote s. 78

Alla asuinpaikkarantaa kuvattuna pohjoispäästä etelään, alla vas. kvartsi-iskoksia



**50. ILOMANTSI LOKKINIEMI N**

*muinaisjäänne - kivi- ja rautakauden*  
*1000 10 3154*

Rauh.lk: *23*

Ajoitus: kivikautinen  
 Laji: asuinpaikka

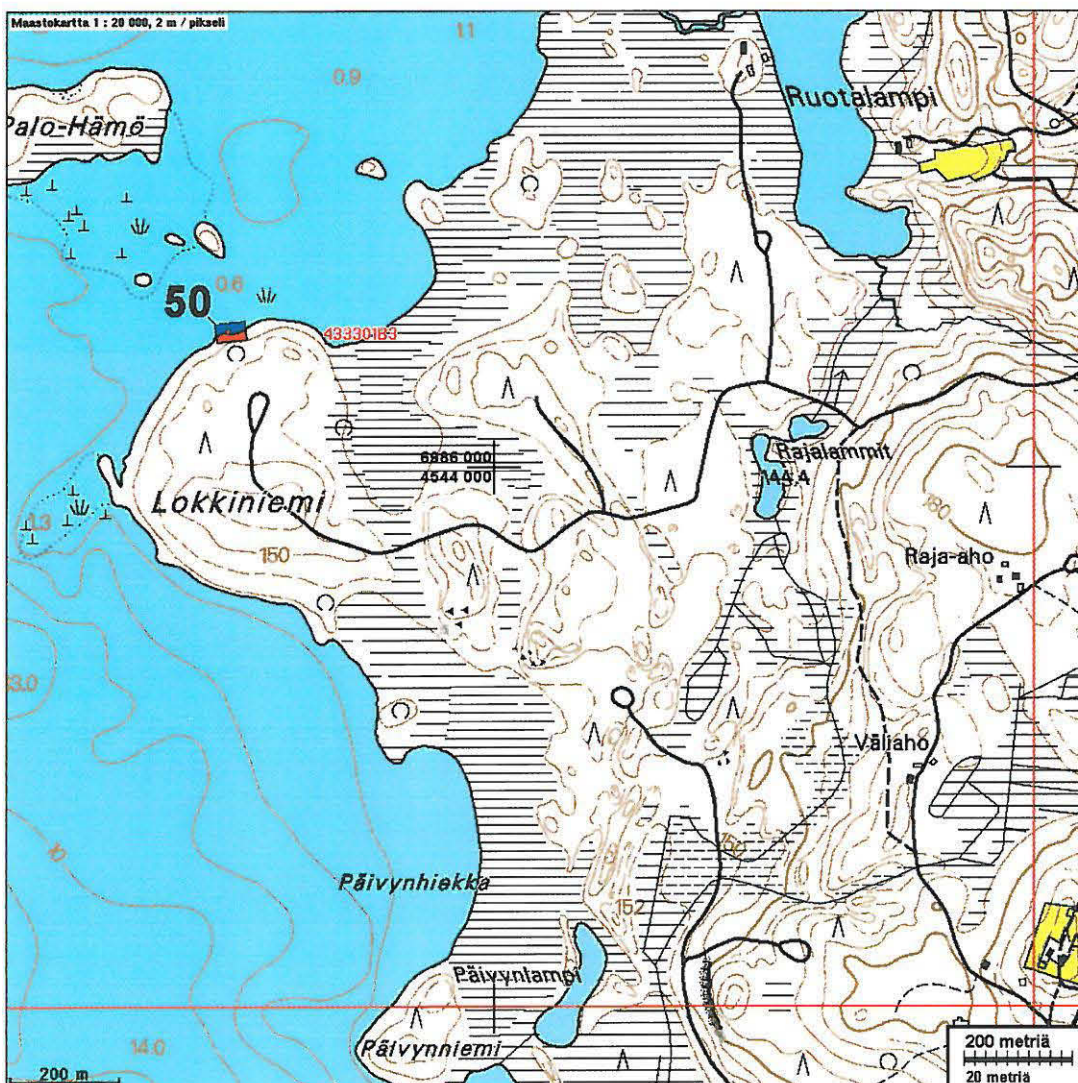
Kartta: 4333 01  
 x: 6986 25      y: 4543 50      z: 144 ±1 m  
 p: 6991 85      i: 3695 55

Tutkijat: Jussila & Sepänmaa 2005 inventointi

Löydöt: KM 35554, 66 g, 5 kpl, kvartsi-iskoksia, Jussila T 2005, diar. 15.12.2005, rantavedestä, hieman epämääräisiä - mutta ehkä vielä mahdollisia iskoksia.


Sijainti: Paikka sijaitsee Ilomantsin kirkosta 33,8 km pohjoiseen. Koitereen itärannalla, Lokkiniemen pohjoisrannalla, rantavedessä.

Huomiot: **Paikan on havainnut Sauvo Henttonen v. 2002.** Kivikkoisessa, hiekkapohjaisessa rantavedessä havaittiin kvartseja suppeahkolla alalla. Paikka on kokonaan veden alla tai rantahiekalla.



Oik: kvartsi.iskoksia rantavedestä.

Alla löytöpaikka kuvattuna v. 2005 koilliseen. Alinna sama paikka Sauvo Henttosen kuvaamana v. 2002 matalan veden aikana lounaaseen.



**51. ILOMANTSI AITTOLAHTI 3**

*Muinaisjäämi - Reliikki, kivi*  
1000 00 5155

Rauh.lk: 2

Ajoitus: kivikautinen  
Laji: asuinpaikkaKartta: 4333 01  
x: 6988 03      y: 4544 40      z: 148 ±1 m  
p: 6993 67      i: 3696 36

Tutkijat: Jussila &amp; Sepänmaa 2005 inventointi

Löydöt: KM 35555:1, 9 g, 6 kpl, kvartsi-iskoksia, Jussila T 2005, diar. 15.12.2005, koekuopista, paikka A. :2, 110 g, 9 kpl, kvartsi-iskoksia, rantavedestä, paikka B.

Sijainti: Paikka sijaitsee Ilomantsin kirkosta 35,5 km pohjoiseen. Koitereen itärannalla, Aittolahden pohjoisrannalla, A) korkean rantatörmän päällä ja toinen paikka B) ehjän korkean rantatörmän juurella rantavedessä.

Huomiot: A) Korkean ja jyrkän rantatörmän päälle tehdystä parista koekuopasta tuli kvartsi-iskoksia. Rantatörmä vaikutti olevan ehjä. Paikka on korkealla Koitereen säännöstelymaksimin yläpuolella. Paikka on ehjä ja kajoamaton. Sen rajausta on arvio.  
B) Jyrkän ja ehjän, puuta kasvavan rantatörmän juurelta, kivikkoisesta rantavedestä löytyi kvartsi-iskoksia. Kyseessä on ilmeisesti erillinen ja eri aikainen asuinpaikka kuin A.

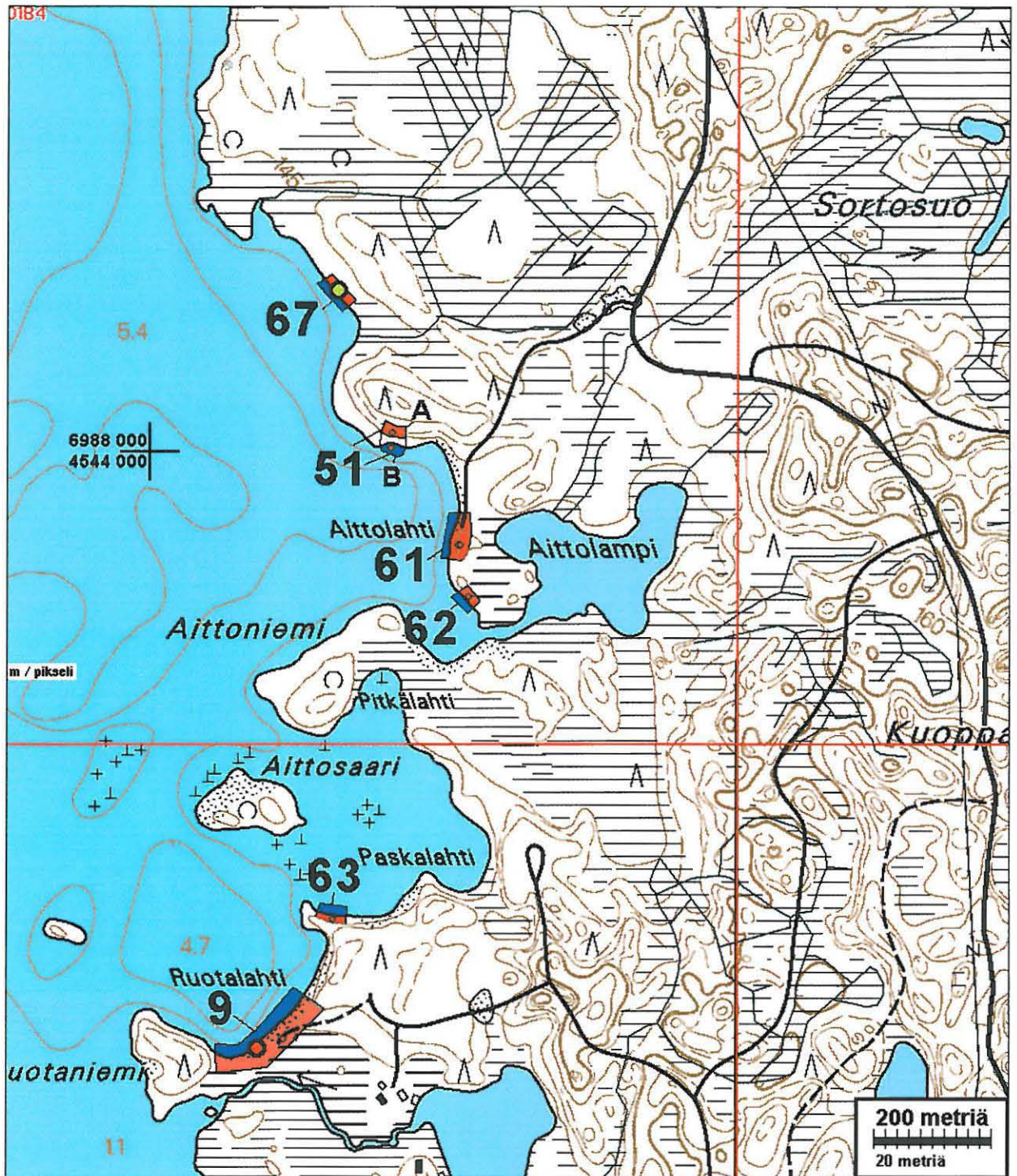
Karttaote seuraavalla sivulla



Yläkuva: koekuopasta (A) löytyneitä kvartsi-iskoksia



Rantavedestä (B) löytyneitä iskoksia.



Rantatörmän juurella, rantavedessä oleva paikka B, kuvattuna itään. Paikka A on metsässä korkean törmän päällä.



Paikka A, rantatörmän päällä.



Löytökohta korkean rantatörmän päällä, kuvattu etelään, alla sama paikka kuvattuna itään,.



**52. ILOMANTSI LAPIOPURONSUU 1**

*muinaisjäännöskohde Sauvo*  
*1000 10 E 136*

Rauh.lk: 23

Ajoitus: kivikautinen  
 Laji: asuinpaikka: kivirakenne

Kartta: 4333 02  
 x: 6990 76      y: 4543 54      z: 144 ±1 m  
 p: 6996 36      i: 3695 38


Tutkijat: Jussila &amp; Sepänmaa 2005 inventointi

Löydöt: KM 35556, 24 g, 6 kpl, kvartsi-iskoksia, Jussila T 2005, diar. 15.12.2005, rantavedestä.

Sijainti: Paikka sijaitsee Ilomantsin kirkosta 38,3 km pohjoiseen. Paikka sijaitsee Ilomantsin kirkosta 38,3 km pohjoiseen. Koitereen itärannalla, lapiopuronsuun pohjoisrannalla, rantavedessä.

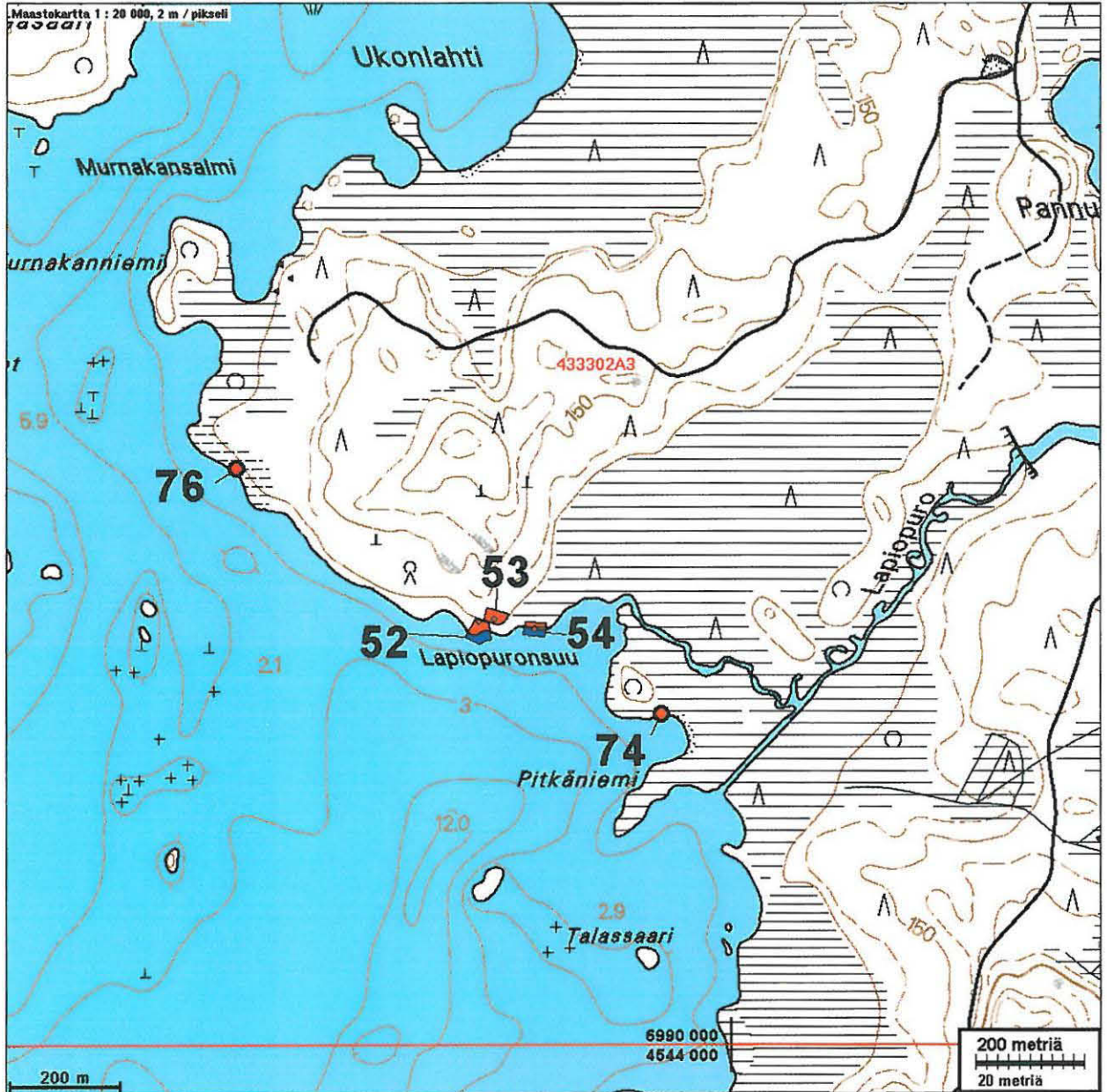
Huomiot: **Paikan on havainnut Sauvo Henttonen v. 2002.** Paikalla on matala hiekkapohjainen, hieman kivinen ranta, jossa rantavedessä kvartseja sekä kivirakennelma, mahdollisesti liesi, ellei pieni hautaraunio. Löytökohdalla maa kohoaa loivasti matalasta rannasta harjanteeksi. Maan puolelle tehdyistä lukuisista koekuopista ei saatu mitään esihistoriaan viittaavaa. Rantavesilöytöpaikan itäpuolella - missä taas ei ollut rannassa kvartseja - löytyi koekuopissa asuinpaikka (paikka nro 53).

Karttaote seuraavalla sivulla



Timo Sepänmaa seisoo kivirakennelman päällä. Kuvattu länteen.






Lapiojuron suu 1 (52), rantavedestä löydettyjä kvartseja





Yllä: kivrakennelma (liesi ?) kuultaa veden alla.  
Alla sama paikka Sauvo Henttosen kuvaamana v. 2002.





Asuinpaikkaa ja kivirakenne rantavedessä syksyllä 2005 ja alla Sauvo Henttosen kuvaamana v. 2002



**53. ILOMANTSI LAPIOPURONSUU 2**

*muinaisjäännöskohde, loppu*  
*1000 00 3152*

Rauh.lk: 2

Ajoitus: kivikautinen  
 Laji: asuinpaikka

Kartta: 4333 02  
 x: 6990 75      y: 4543 55      z: 146 ±1 m  
 p: 6996 35      i: 3695 39

Tutkijat: Jussila & Sepänmaa 2005 inventointi

Löydöt: KM 35557:1, 36 g, 7 kpl, kvartsi-iskoksia, Jussila T 2005, diar. 15.12.2005, koekuopasta. :2, 2 g, 13 kpl, palanutta luuta, koekuopasta.

Sijainti: Paikka sijaitsee Ilomantsin kirkosta 38,3 km pohjoiseen. Koitereen itärannalla, lapiopuronsuun pohjoisrannalla, ehjän, loivan rantatörmän päällä, matalan niemekkeen kärjessä.

Huomiot: Paikalla on matala rantatörmä, n 1 m Koitereen yläpuolelle kohoava. Sen takana on hieman kivikkoinen, hiekkamainen tasanne. Kuuden metrin päähän törmän reunalta tehdystä koekuopasta tuli löytöjä, sekä siinä havaittiin likamaata. Rannassa ei tällä kohden ole löytöjä. Sen sijaan paikan sekä itä, että länsipuolella rantavedestä on löytöjä. Paikka on ehjä ja kajoamaton, eikä Koitereen säännöstely ole siihen ulottunut.

Karttaote s. 89



Palaneita luuta koekuopasta



kvartsi-iskoksia



Asuinpaikan maastoa ja löytökuoppa lapion (jonka varren päässä punainen lakki) kohdalla.  
Kuvattu lounaaseen. Alla kuvattu länteen.



**54. ILOMANTSI LAPIOPURONSUU 3**

*munnaisjätteen tutkimus*  
*100 00 558*

Rauh.lk: 2

Ajoitus: kivikautinen  
Laji: asuinpaikkaKartta: 4333 02  
x: 6990 76      y: 4543 64      z: 144 ±1 m  
p: 6996 36      i: 3695 48


Tutkijat: Jussila &amp; Sepänmaa 2005 inventointi

Löydöt: KM 35558, 82 g, 5 kpl, kvartsi-iskoksia ja ytimiä, Jussila T 2005, diar. 15.12.2005, hieman epämääräisiä iskoksia ja ytimiä.

Sijainti: Paikka sijaitsee Ilomantsin kirkosta 38,3 km pohjoiseen. Koitereen itärannalla, lapiopuronsuun pohjoisrannalla, suon rannalla, rantavedessä

Huomiot: **Paikan on havainnut Sauvo Henttonen v. 2002.** Paikalla on kivikkoisessa rantavedessä kvartseja.

Karttaote s. 89



Asuinpaikka rantavedessä. Sauvo Henttonen tutkii rannanpohjaa. Taustalla niemessä maalla oleva paikka nro 53.

Oik: kvartsi-iskoksia ja ytimiä



**55. ILOMANTSI HIIENLAHTI**

*muinaisjäänne kirkon kellarissa  
Nro 10 3559*

Rauh.lk: 2

Ajoitus: kivikautinen  
Laji: asuinpaikka

Kartta: 4331 11

x: 6993 65      y: 4534 08      z: 147 ±1 m  
p: 6998 80      i: 3685 79

Tutkijat: Jussila &amp; Poutiainen 2005 inventointi

Löydöt: KM 35559:1, 1 g, 1 kpl, kvartsikaavin, Jussila T 2005, diar. 15.12.2005, Pieni kaavi-  
vinterä, mitat 12 x 11 x 5 mm. :2, 9 g, 4 kpl, kvartsi-iskoksia.Sijainti: Paikka sijaitsee Ilomantsin kirkosta 43,0 km pohjoiseen. Koitereen länsirannan  
pohjoispäässä, Hienjoen suun pohjoispuolella, lauttarannassa, kumpareella korkean törmän päälläHuomiot: Paikalla on joen rannassa laaja hiekkainen tasanne, jonka koillispuolella maasto  
vielä nousee matalaksi tasalakiseksi kumpareeksi, jonka reunat ovat jyrkät jokeen ja luoteeseen. Joen rannalla, em. tasanteella on avoimessa tantereessa kvartseja. Rannassa ei kvartseja havaittu. Paikka on lähes täysin ehjä eikä Koitereen säännöstely ole siihen ulottunut. Vieressä on pyyntikuoppahangas (paikka nro 56).

Karttaote sivulla 96

Asuinpaikkatasannetta kuvattuna koilliseen. Taustalla lossiranta. Oikealla ylh. pieni kaavi, vasemmalla, alla iskoksia,



**56. ILOMANTSI HIIENLAHTI 2**

*muinaisjäämerkkeistä*  
*100 00 5160*

Rauh.lk: 2

Ajoitus: ajoittamaton

Laji: pyynti: pyyntikuoppa

Kartta: 4331 11

x: 6993 61

y: 4534 05

z: 146 ±1 m

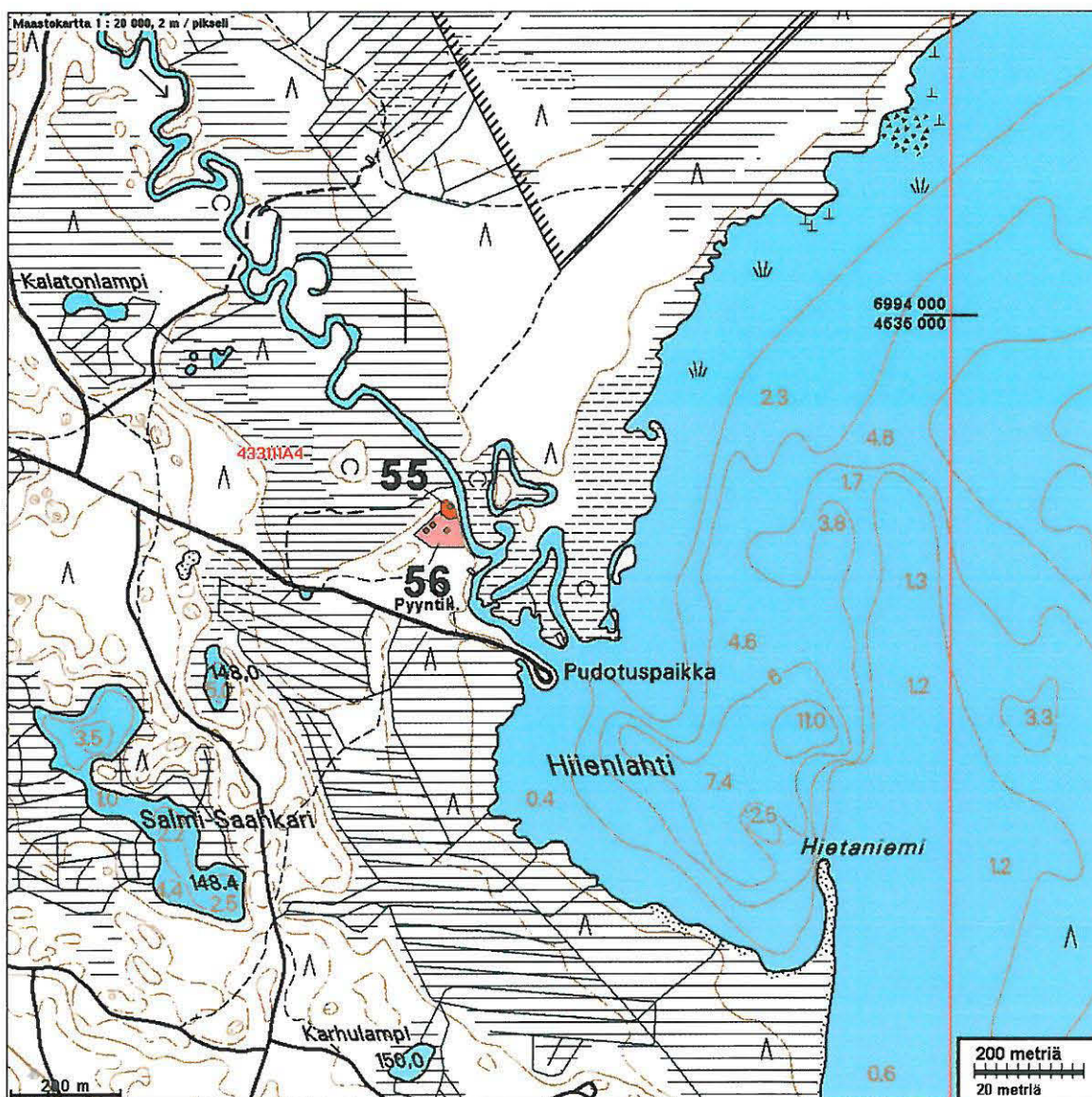
p: 6998 76

i: 3685 77

Tutkijat: Jussila &amp; Sepänmaa 2005 inventointi

Sijainti: Paikka sijaitsee Ilomantsin kirkosta 43,0 km pohjoiseen. Koitereen länsirannan pohjoispäässä, Hienjoen suun pohjoispuolella, lauttarannassa, ja siitä etelään ja lounaaseen olevalla kankaalla.

Huomiot: **Paikan on havainnut Sauvo Henttonen v. 2002.** Alueella on useita hyvin säilyneitä pyyntikuoppia. Kankaan luoteisreunalla on matala harjanne, jonka laella on pieni viiden kuopan hangas. Pyyntikuopat ovat halkaisijaltaan n. 3-5 m.







Pyyntikuoppa kankaan luoteislaidalla, kuvattu luoteeseen.



Pyyntikuoppa, taustalla hämöttää asuinpaikka nro 55. Kuvattu koilliseen.

**57. ILOMANTSI KYLMÄRANTA**

*muinaisjäänne rivioiden kunnassa  
100 00 510*

Rauh.lk: 2

Ajoitus: historiallinen  
Laji: asuinpaikka

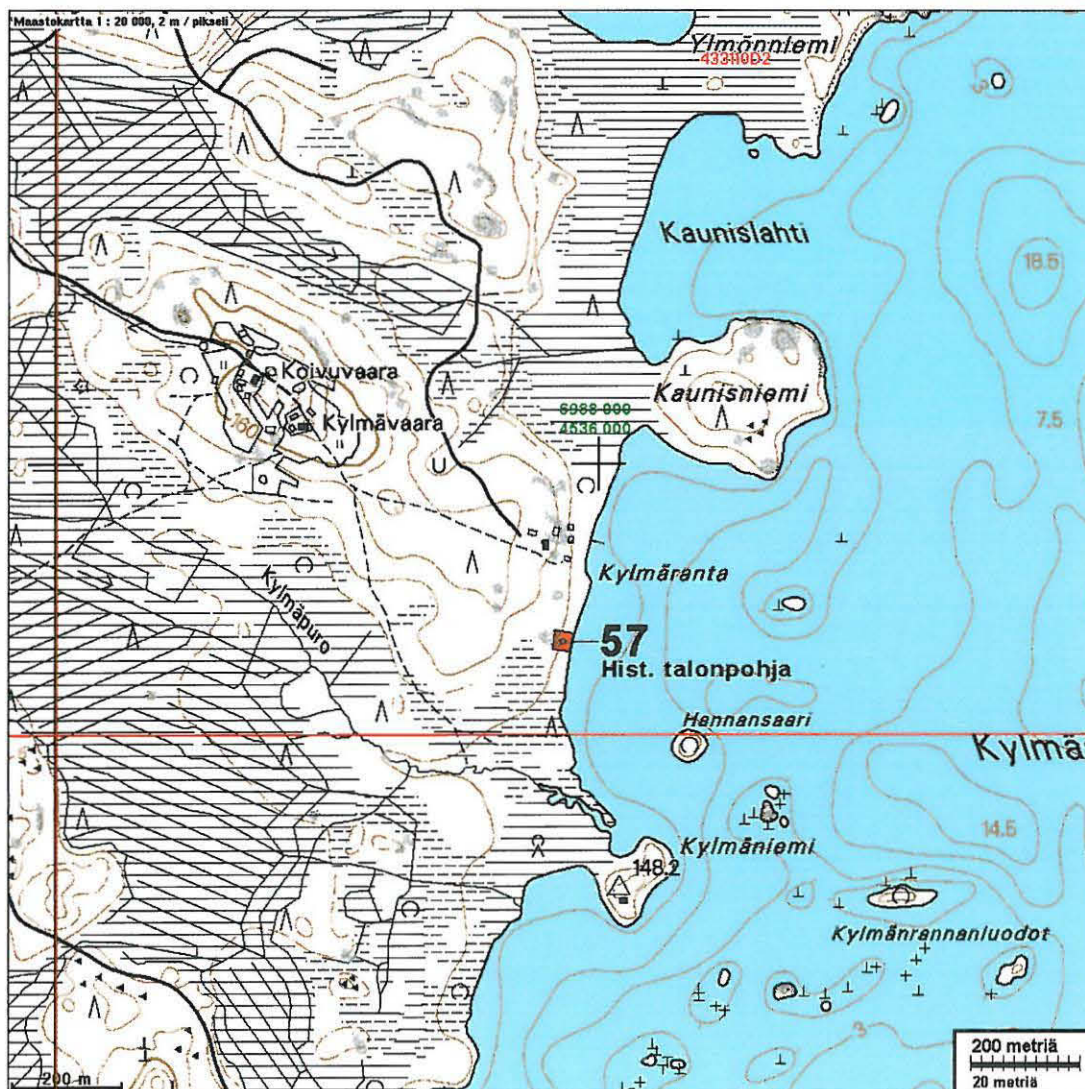
Kartta:

~~433111~~ 433110 VALLITUNSELKÄ  
x: 6987 67      y: 4535 93      z: 146 ±1 m  
p: 6992 91      i: 3687 92

Tutkijat: Jussila &amp; Poutiainen 2005 inventointi

Sijainti: Koitereen länsirannalla, Kylmäniemen pohjoispuolisella rannalla, kalliopaljastuman äärellä.

Huomiot: Ranta on alueella matalahko ja pusikkoinen. Tällä kohden on rannassa pieni kalliopaljastuma ja maasto sen ympärillä korkeampi. Aivan rannassa on vanha, pienen talon pohja - perustukset ja kiukaan raunio. Jääne on sammaleen peittämä. Sen ikä ei ole tiedossa.





Talon kiviperusta ja puun takana kiukaan raunio.  
Alla: kiukaanraunio sammaloituneena kekona oik. laidassa



**58. ILOMANTSI REPOLAHTI**

*muinaisjääni - rehiiden haamu  
1000 00 4300*

Rauh.lk: 2

Ajoitus: kivikautinen  
Laji: asuinpaikkaKartta: 4232 12  
x: 6975 14      y: 4534 54      z: 144 ±1 m  
p: 6980 28      i: 3687 12

Tutkijat: Karjalainen T 2005 inventointi

Sijainti: Koitereen etelärannalla, lasku-uoman suussa olevan lahden suussa, pohjoisrannalla, reponiemen länsirannalla

Huomiot: Ks. T. Karjalaisen Ilomantsin inventoinnin raportti v. 2005 (Pohjois-Karjalan Museo). Paikalta on rantavedestä löydetty kvartseja. Paikan rajaus on T. Jussilan tekemä karkea arvio kartan perusteella.



**59. ILOMANTSI KÄKKYRÄLAHTI**

94  
*määräajaksi 1800 00 4290*

Rauh.lk: 2

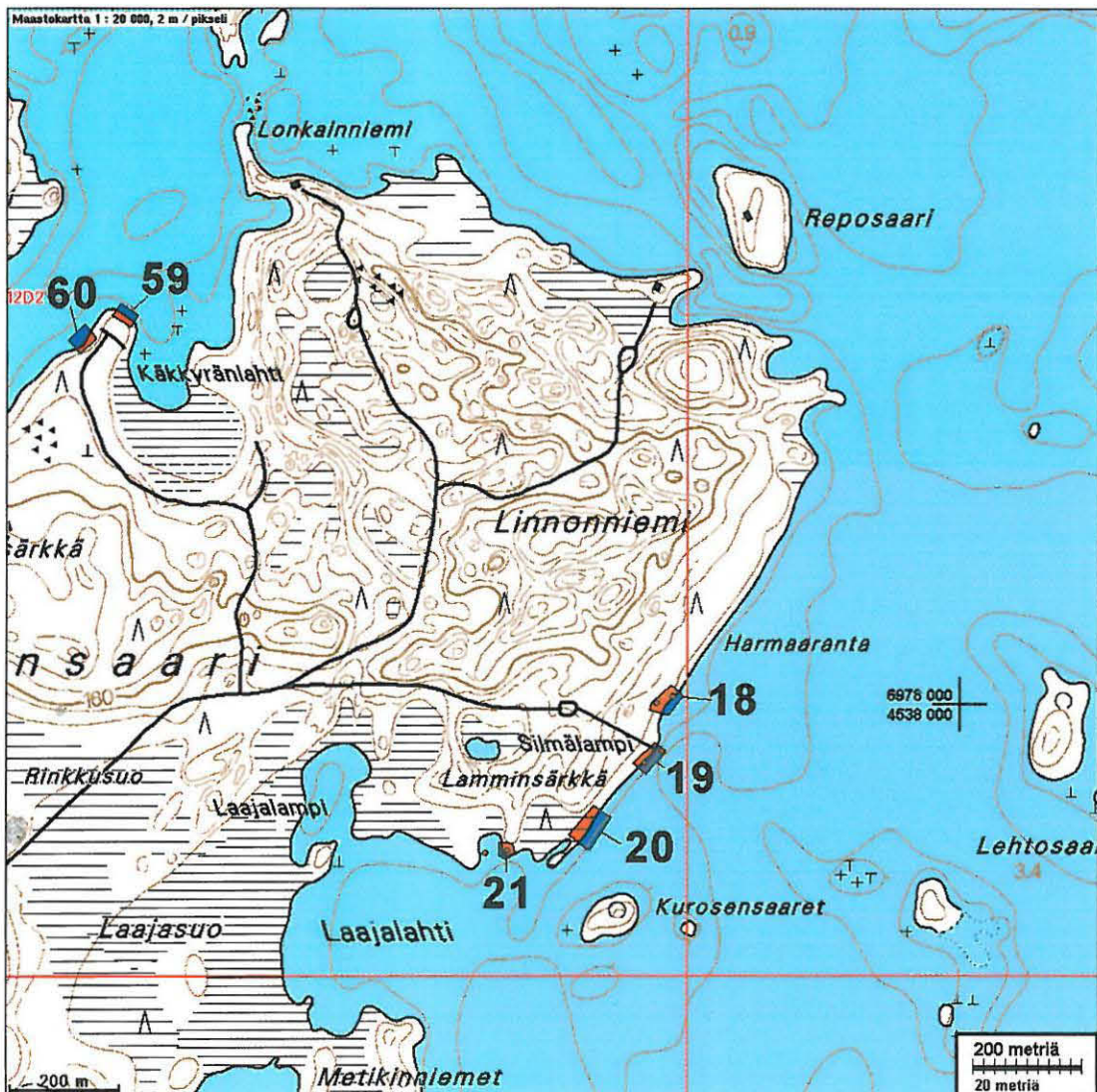
Ajoitus: kivikautinen  
 Laji: asuinpaikka

Kartta: 4242 12  
 x: 6978 71      y: 4536 47      z: 144 ±1 m  
 p: 6983 94      i: 3688 88

Tutkijat: Karjalainen T 2005 inventointi

Sijainti: Paikka sijaitsee Ilomantsin kirkosta 28,1 km pohjoiseen. Koitereen lounaisrannalla, Tyrjänsaaren pohjoisrannalla, rantavedessä

Huomiot: Ks. T. Karjalaisen Ilomantsin inventoinnin raportti v. 2005 (Pohjois-Karjalan Museo). Paikalta on rantavedestä löydetty kvartseja. Paikan rajaus on T. Jussilan tekemä karkea arvio kartan ja Karjalaisen suullisen kuvauksen perusteella.



**60. ILOMANTSI KÄKKYRÄNIEMI**

Rauh.lk: 2

Ajoitus: kivikautinen  
Laji: asuinpaikkaKartta: 4242 12  
x: 6978 66      y: 4536 39      z: 144 ±1 m  
p: 6983 89      i: 3688 81

Tutkijat: Karjalainen T 2005 inventointi

Sijainti: Paikka sijaitsee Ilomantsin kirkosta 28,1 km pohjoiseen. Koitereen lounaisrannalla, Tyrjänsaaren pohjoisrannalla, rantavedessä

Huomiot: Ks. T. Karjalaisen Ilomantsin inventoinnin raportti v. 2005 (Pohjois-Karjalan Museo). Paikalta on rantavedestä löydetty kvartseja. Paikan rajausta on T. Jussilan tekemä karkea arvio kartan ja Karjalaisen suullisen kuvauksen perusteella.

Karttaote ed. sivulla.

**61. ILOMANTSI AITTOLAHTI 1**

*maastointi-alue, kumpare  
100 00 4333*

Rauh.lk: 2

Ajoitus: kivikautinen  
Laji: asuinpaikka

*kuhdat 61 ja 62 yhdistetty  
samalla kuhdella*

Kartta: 4333 01  
x: 6987 84 y: 4544 51 z: 145 ±1 m  
p: 6993 49 i: 3696 48

Tutkijat: Karjalainen T 2005 inventointi, Jussila & Sepänmaa 2005 inventointi.

Sijainti: Paikka sijaitsee Ilomantsin kirkosta 35,3 km pohjoiseen. Koitereen lounaisrannalla, Aittolahden ja Aittolammen välisen niemekkeen länsirannalla, kumpareen kohdalla rantavedessä ja kumpareen reunalla.


Huomiot: **Paikan on havainnut Sauvo Henttonen v. 2002.** Ks.myös T. Karjalaisen Ilo-  
mantsin inventoinnin raportti v. 2005 (Pohjois-Karjalan Museo). Paikalta on ranta-  
vedestä ja rannasta löydetty kvartseja.  
Rantahietikon eteläpäässä on rantavedessä ja rannalla kvartseja. Lisäksi kvartseja  
on myös korkean sortuvan rantatörmän päällä alueen eteläosassa. Kvartseja em-  
me ottaneet talteen syksyllä 2005. Samaisessa törmässä T. Karjalainen havaitsi  
myös kulttuurikerrosta. Paikan rajausta on T. Jussilan maastossa tekemä arvio.

Karttaote s. 105

Sortuva rantatörmä, jossa iskoksia ja kulttuurikerrosta. Kuvattu kaakkoon.



16.9.2005 / 19:01:32, Ilomantsi



Aittolahden rantahietikkooa syksyllä 2004, jossa kvartseja. Kuvassa Sauvo Henttonen  
Alla sama paikka Sauvo Henttosen kuvaamana v. 2002. Taustalla aivan kuvan vasemmassa  
reunassa paikka nro 51 A ja B.





**62. ILOMANTSI AITTOLAHTI 2***muinaisjäänrestä*

Rauh.lk: 2

*100 50 4377*Ajoitus: kivikautinen  
Laji: asuinpaikka*yhdistetty edellisen kirkon  
lausa*

Kartta: 4333 01

x: 6987 75

y: 4544 53

z: 144 ±1 m

p: 6993 40

i: 3696 51

Tutkijat: Karjalainen T 2005 inventointi, Jussila &amp; Sepänmaa 2005 inventointi.

Sijainti: Paikka sijaitsee Iломантсин kirkosta 35,2 km pohjoiseen. Koitereen lounaisrannalla, Aittolahden ja Aittolammen välisen niemekkeen länsirannalla, rantavedessä.

Huomiot: **Paikan on havainnut Sauvo Henttonen v. 2002.** Ks.myös T. Karjalaisen Iломантсин inventoinnin raportti v. 2005 (Pohjois-Karjalan Museo). Paikalta on rantavedestä ja rannasta löydetty kvartseja.

**63. ILOMANTSI PASKALAHTI**

*muunnattuna 2005 koordinaatit, Jussila  
1000 00 4328*

Rauh.lk: 2

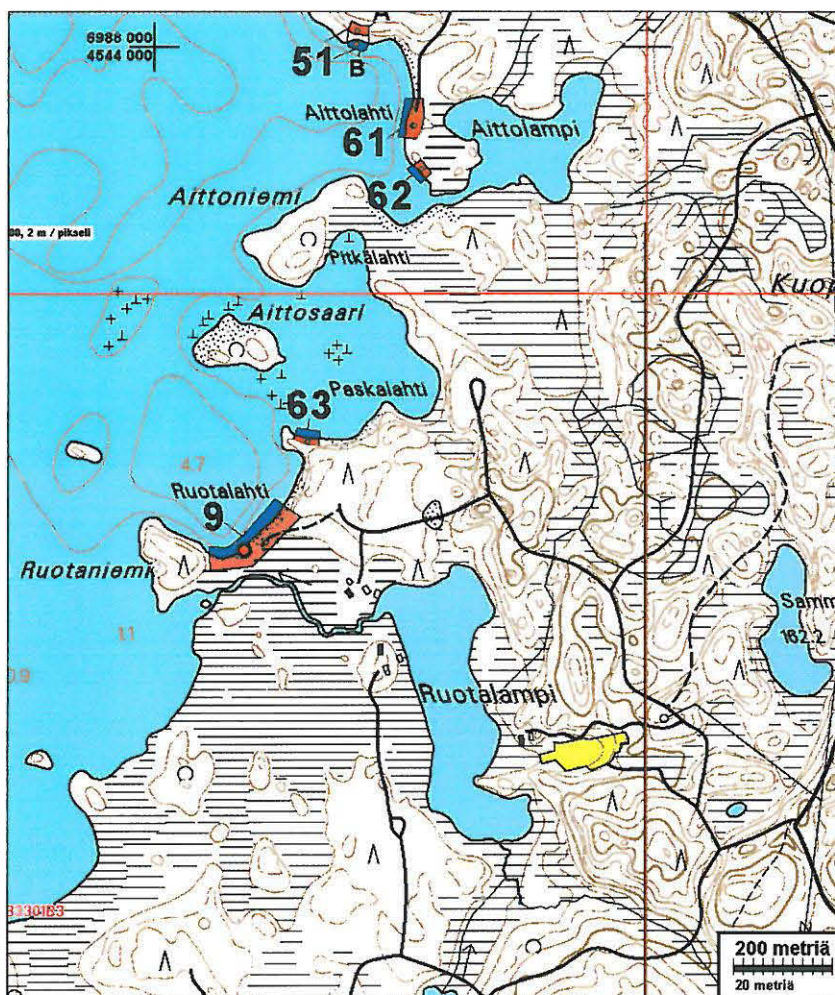
Ajoitus: kivikautinen  
Laji: asuinpaikka

Kartta: 4333 01  
x: 6987 20      y: 4544 30      z: 144 ±1 m  
p: 6992 84      i: 3696 30

Tutkijat: Karjalainen T 2005 inventointi

Sijainti: Paikka sijaitsee Ilomantsin kirkosta 34,7 km pohjoiseen. Koitereen itärannalla, Paskalahden etelärannalla, rantavedessä.

Huomiot: Ks. T. Karjalaisen Ilomantsin inventoinnin raportti v. 2005 (Pohjois-Karjalan Museo). Paikalta on rantavedestä löydetty kvartseja. Paikan rajaus on T. Jussilan tekemä karkea arvio kartan perusteella.



**64. ILOMANTSI MAJAHIEKKA**

*muinaisjäännös rekisteri, numero  
100 00 4336*

Rauh.lk: 2

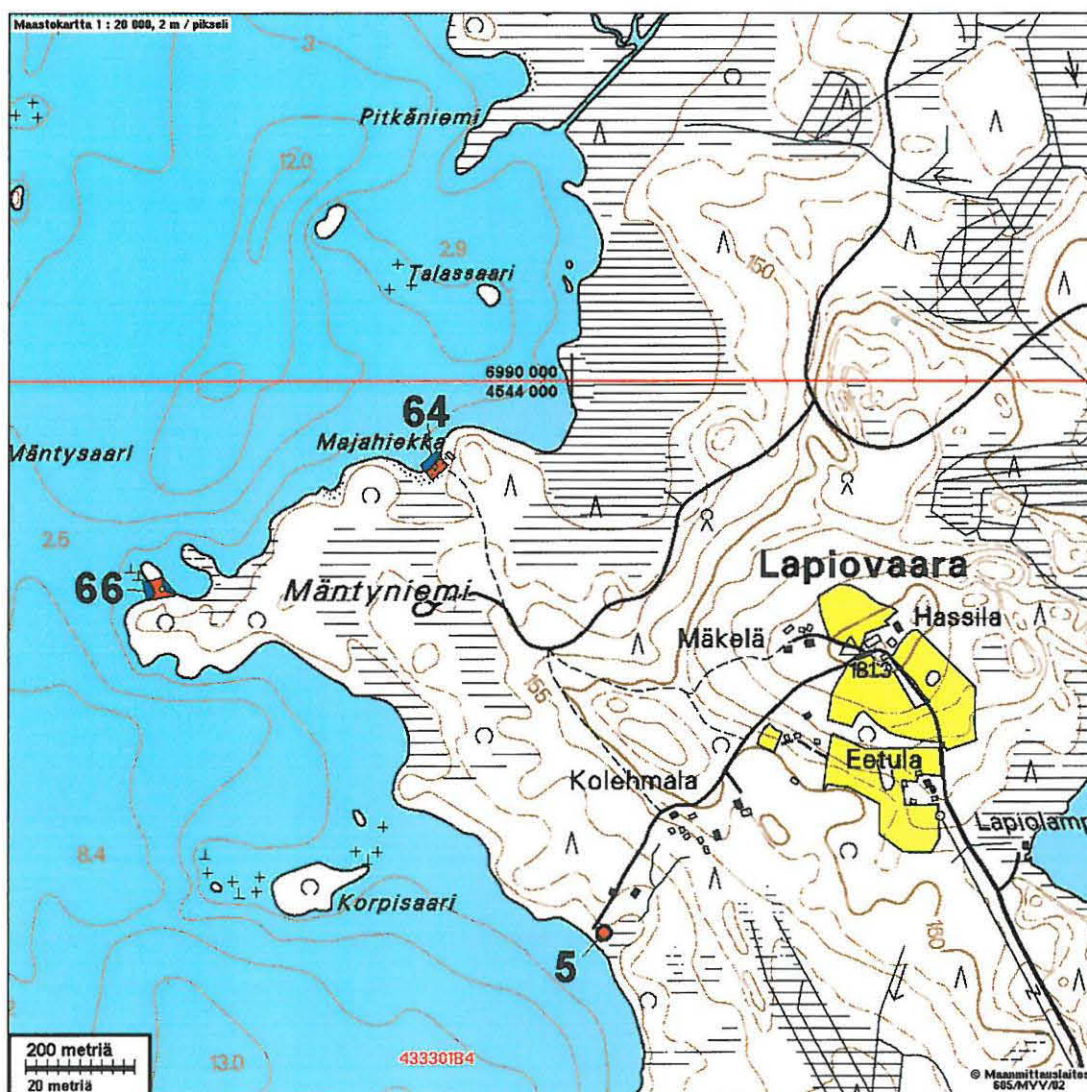
Ajoitus: kivikautinen  
Laji: asuinpaikka


Kartta: 4333 01 *Mustasaari*  
x: 6989 84      y: 4543 74      z: 144 ±1 m  
p: 6995 45      i: 3695 62

Tutkijat: Karjalainen T 2005 inventointi

Sijainti: Paikka sijaitsee Ilomantsin kirkosta 37,4 km pohjoiseen. Koiteren itärannalla, Lapiovaaran länsipuolella olevan Mäntyniemen pohjoisrannalla.

Huomiot: **Paikan ovat havainneet Sauvo Henttonen ja Kaarlo Nygren v. 2002**, jotka löysivät paikalta kvartsi-iskoksia ja kivisen siimanpainon. Ks. myös T. Karjalaisen Ilomantsin inventoinnin raportti v. 2005 (Pohjois-Karjalan Museo). Paikan rajaus on T. Jussilan tekemä karkea arvio kartan ja Henttosen sekä Karjalaisen kuvauksen perusteella.





Asuinpaikkaa kuvan vas. laudalla rantahietikolla. Kuva Sauvo Henttonen



Kivinen siimapaino rantahietikolla. Kuva Sauvo Henttonen.

**65. ILOMANTSI LAPINSAARI**

*muinaisraunnot - kirkonkylä -  
100000 4391*

Rauh.lk: 2

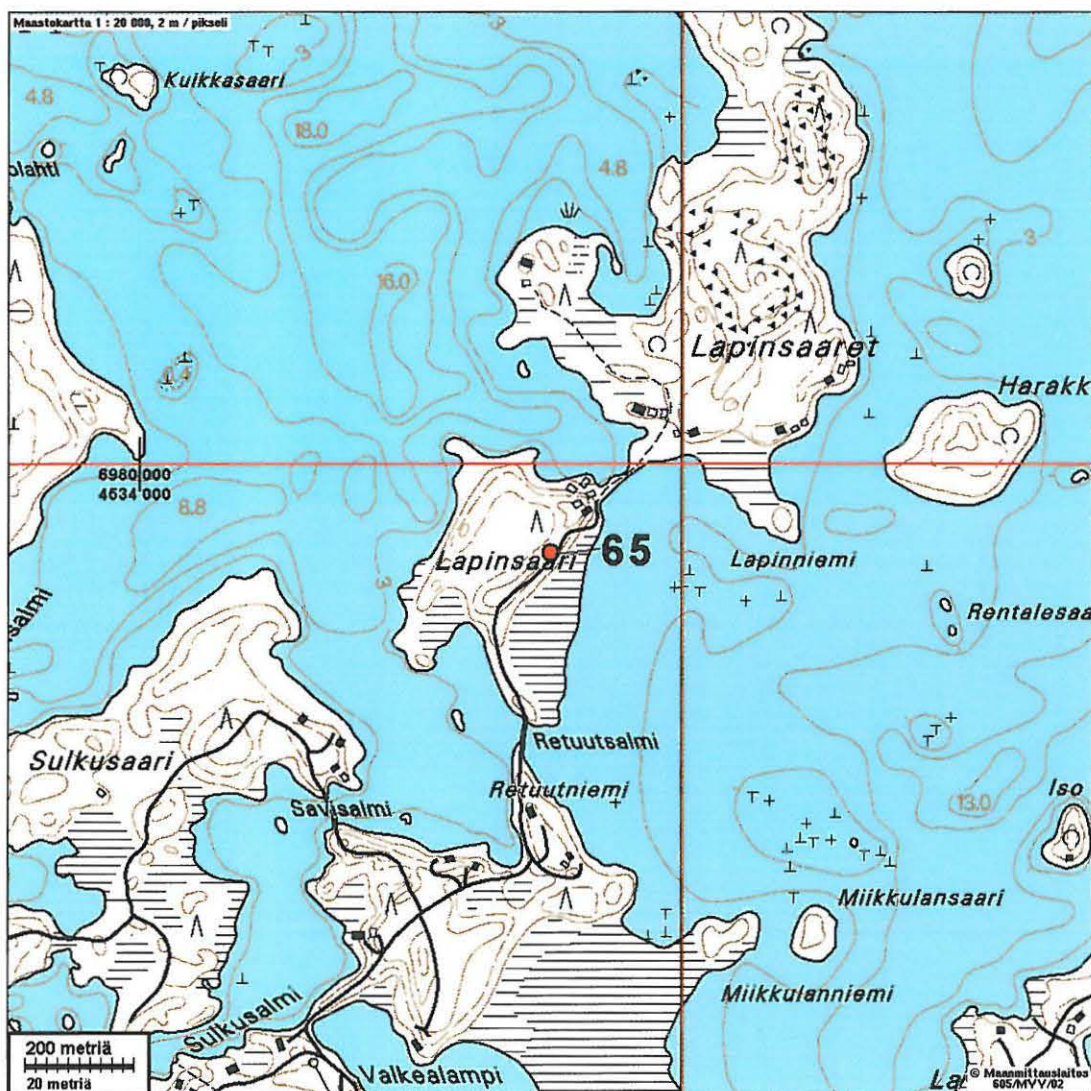
Ajoitus: ajoittamaton  
Laji: pyynti: pyyntikuoppa

Kartta: 4232 12  
x: 6979 83      y: 4534 75      z: 148 ±1 m  
p: 6984 98      i: 3687 11

Tutkijat: Karjalainen T 2005 inventointi

Sijainti: Paikka sijaitsee Ilomantsin kirkosta 29,8 km luoteeseen. Koitereen etelärannalla olevan Lapinsaaren itärannan tuntumassa.

Huomiot: **Paikan on havainnut Sauvo Henttonen v. 2002.** Ks. myös T. Karjalaisen Ilo-  
mantsin inventoinnin raportti v. 2005 (Pohjois-Karjalan Museo).





Kuva: Sauvo Henttonen 2003

Lapinsaaren pyyntikuoppa. Kuva Sauvo Henttonen.

**66. ILOMANTSI MÄNTYNIEMI**

*muinaisjäänne (kivilaakso, kivi)*  
 1000 00 5183

Rauh.lk: 2

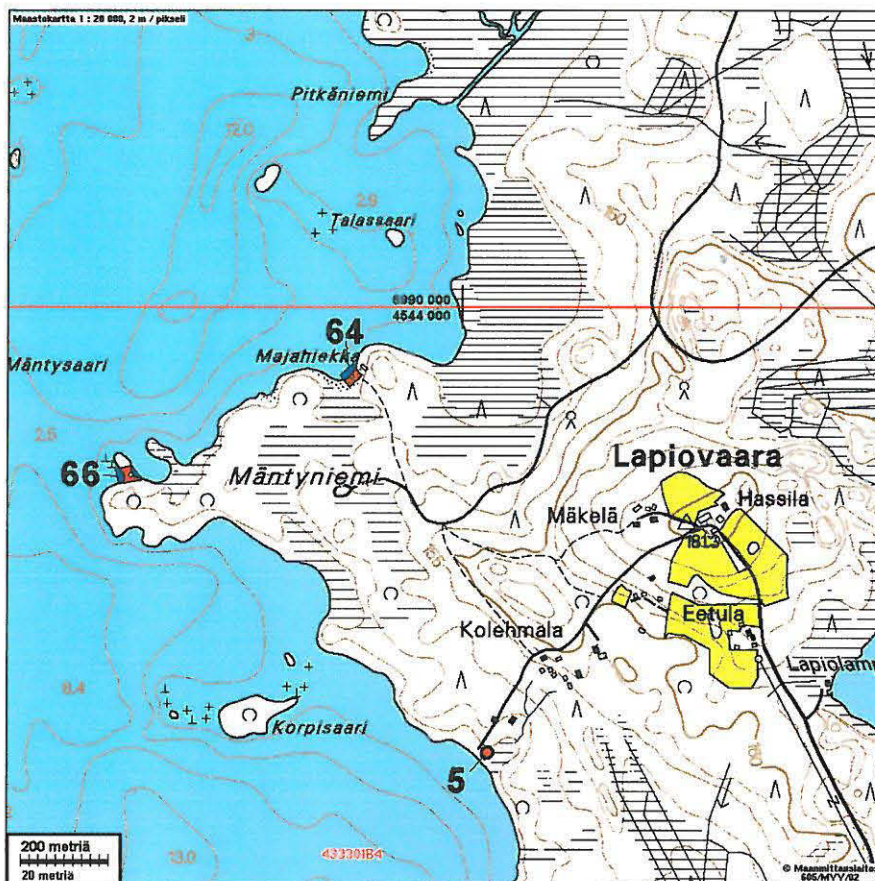
Ajoitus: kivikautinen  
Laji: asuinpaikkaKartta: 4333 01 x: 6989 61 y: 4543 24 z: 144 ±1 m  
p: 6995 19 i: 3695 13

Tutkijat: Henttonen S 2002 tarkastus

Löydöt: KM 35560, 60 g, 3 kpl, kvartsi-iskoksia, Henttonen Sauvo 2002, diar. 15.12.2005 / Jussila, rantavedestä/hiekalta.

Sijainti: Paikka sijaitsee Ilomantsin kirkosta 37,2 km pohjoiseen. Koitereen itärannalla, Lapiovaaran länsipuolella olevan Mäntyniemen kärjen pohjoisrannalla olevalla kapealla kannaksella, rantavedessä

Huomiot: Paikalta on hiekkarannalta (rantavettä korkeamman veden aikana) löydetty kvartseja joista kolme on selviä iskoksia.



**67. ILOMANTSI AITTOLAHDEN POHJOISPUOLI**

*muinaisraunnot, kivi  
1000 10 3184*

Rauh.lk: 2

Ajoitus: kivikautinen  
Laji: asuinpaikka

Kartta: 4333 01  
x: 6988 27      y: 4544 31      z: 144 ±1 m  
p: 6993 91      i: 3696 26

Tutkijat: Henttonen S 2002 tarkastus

Löydöt: KM 35561, 64 g, 5 kpl, kvartsi-iskoksia, Henttonen Sauvo 2002, diar. 15.12.2005 / Jussila, rantavedestä.

Sijainti: Paikka sijaitsee Ilomantsin kirkosta 35,7 km pohjoiseen. Koitereen itärannalla, Aittolahden pohjoispuolella olevan korkean niemen pohjoispuolella olevalla matalalla rannalla, rantavedessä

Karttaote s. 105 ja 86



Kvartsi-iskoksia



**68. ILOMANTSI PALONIEMI**

*munaistaarjalaiskulttuurin*  
1010 00 5289

Rauh.lk: 2

Ajoitus: kivikautinen

Laji: asuinpaikka

4333 02 LUTTI

Kartta: 4244 03

x: 6992 38

y: 4544 33

z: 144 ±1 m

p: 6998 01

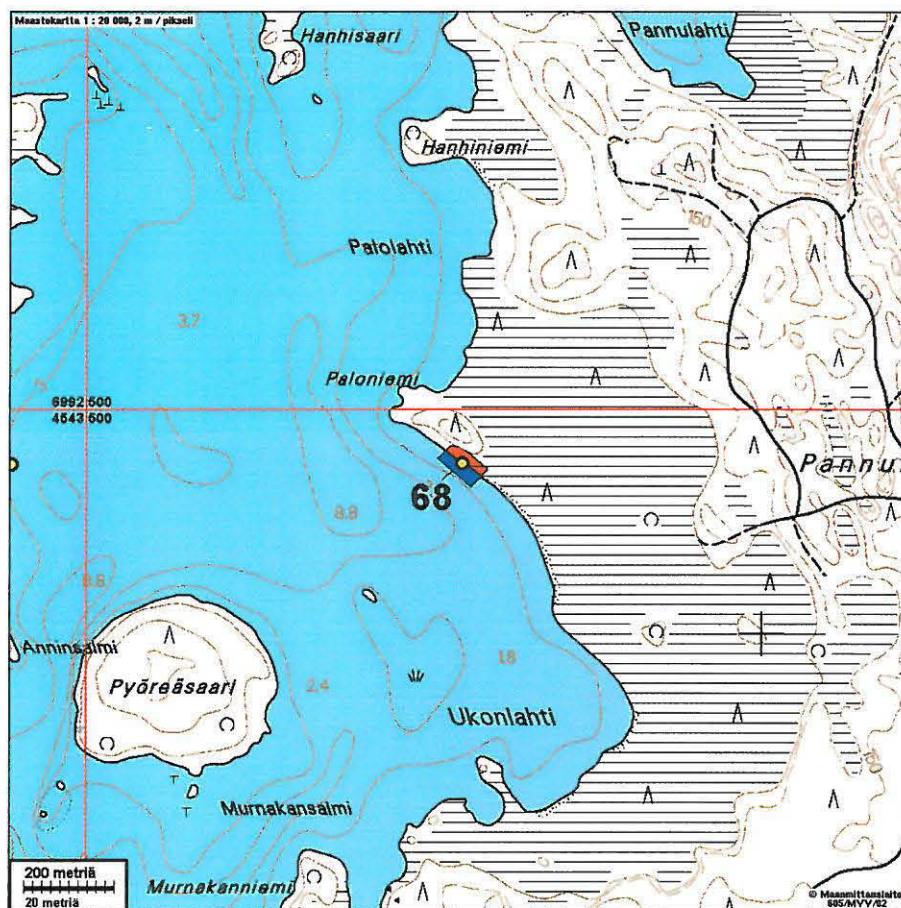
i: 3696 09

Tutkijat: Henttonen S 2002 tarkastus

Löydöt: KM 35562, 8 g, 5 kpl, kvartsi-iskoksia, Henttonen Sauvo 2002, diar. 15.12.2005 / Jussila, rantahiekalta.

Sijainti: Paikka sijaitsee Ilomantsin kirkosta 39,8 km pohjoiseen. Koitereen itärannalla, Ukonlahden pohjoispäässä, Paloniemen etelätyvässä, rantavedessä

Huomiot: Kvartseja rantavedestä. Rajaus T. Jussilan tekemä arvio.



**71. ILOMANTSI PÄIVYNNIEMI**

*muinaisjäännöskohde, Sauvo*  
 1900 80 5210, jäykkyys = 161

Rauh.lk: 2

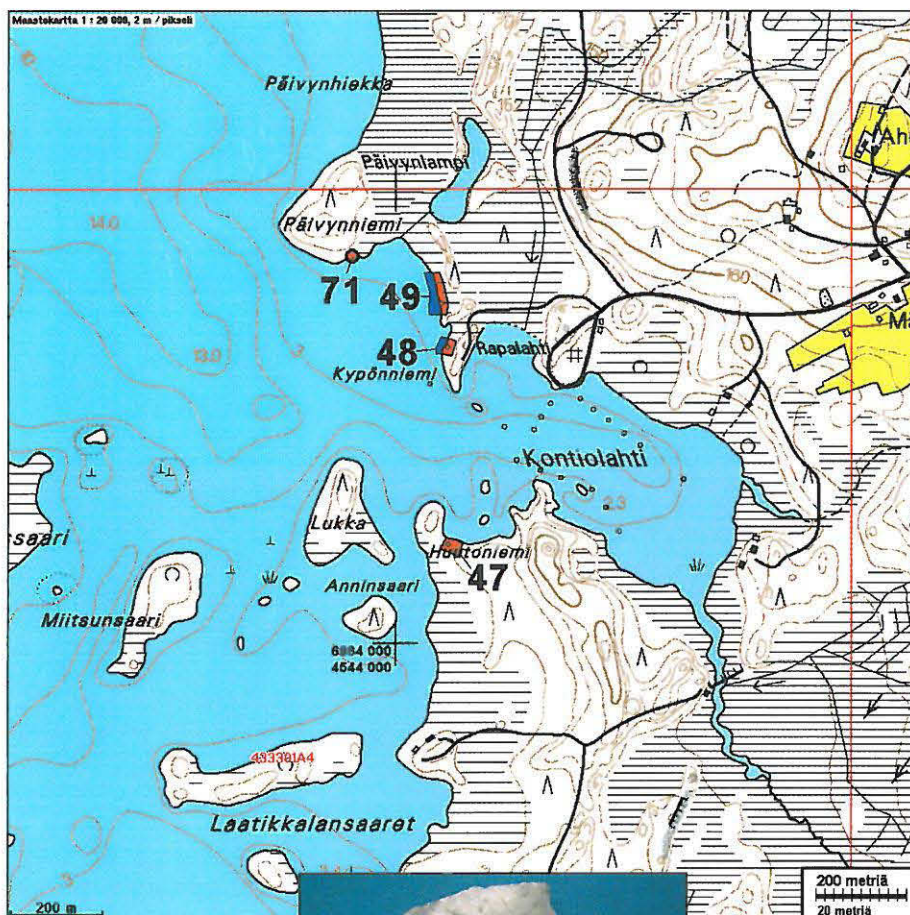
Ajoitus: kivikautinen  
 Laji: asuinpaikka

Kartta: 4333 01  
 x: 6984 85      y: 4543 90      z: 144 ±1 m  
 p: 6990 47      i: 3696 01

Tutkijat: Henttonen S 2002 tarkastus

Löydöt: KM 35565, 19 g, 4 kpl, kvartsi-iskoksia ja ydin, Henttonen Sauvo 2002, diar.  
 15.12.2005 / Jussila, rantahiekalta.

Sijainti: Paikka sijaitsee Ilomantsin kirkosta 32,4 km pohjoiseen, Koitereen itärannalla, Kontiolahden ja Kypönniemen pohjoispuolella olevan niemen etelärannalla, rantavedessä.



**72. ILOMANTSI PANNUNIEMI**

*muinaisjäännöskivikautinen  
1000 00 5224*

Rauh.lk: 2

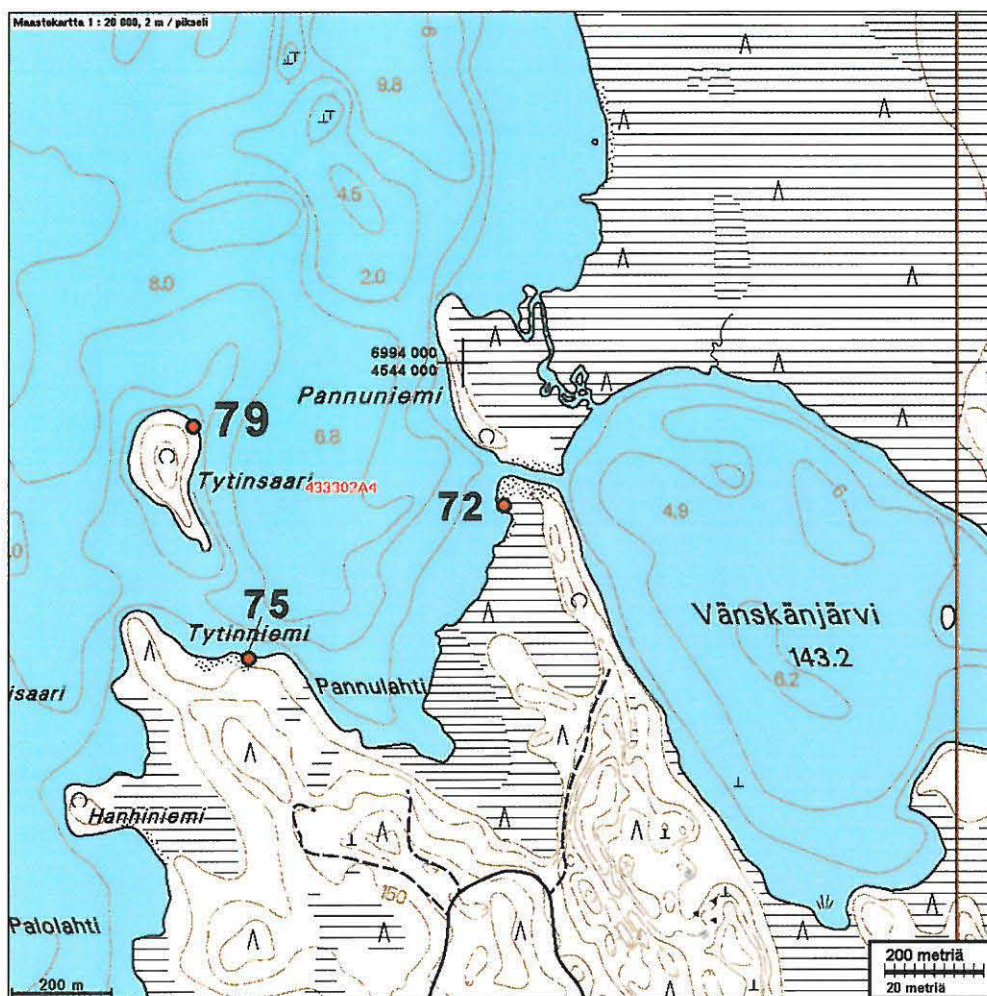
Ajoitus: kivikautinen  
Laji: asuinpaikka

Kartta: 4333 02  
x: 6993 71      y: 4544 08      z: 144 ±1 m  
p: 6999 33      i: 3695 78

Tutkijat: Henttonen S 2002 tarkastus

Löydöt: KM 35566, 3 g, 2 kpl, kvartsikaavin ja iskos, Henttonen Sauvo 2002, diar.  
15.12.2005 / Jussila.

Sijainti: Paikka sijaitsee Ilomantsin kirkosta 41,2 km pohjoiseen, Koitereen itärannalla, Vänskänjärven ja Koitereen välisellä kannaksella, Vänskänjärven uoman eteläpuolella olevan niemen kärjen länsirannalla, rantavedessä.





Oikealla iskos ja vasemmalla kaavin, terä yläreunassa.



Asuinpaikkaa rantahiekalla. Kuva Sauvo Henttonen.

**73. ILOMANTSI KOTKATSAARI**

*m. uinain jännä - rellis l. l. k. k. k.*  
*100 80 5226*

Rauh.lk: 2

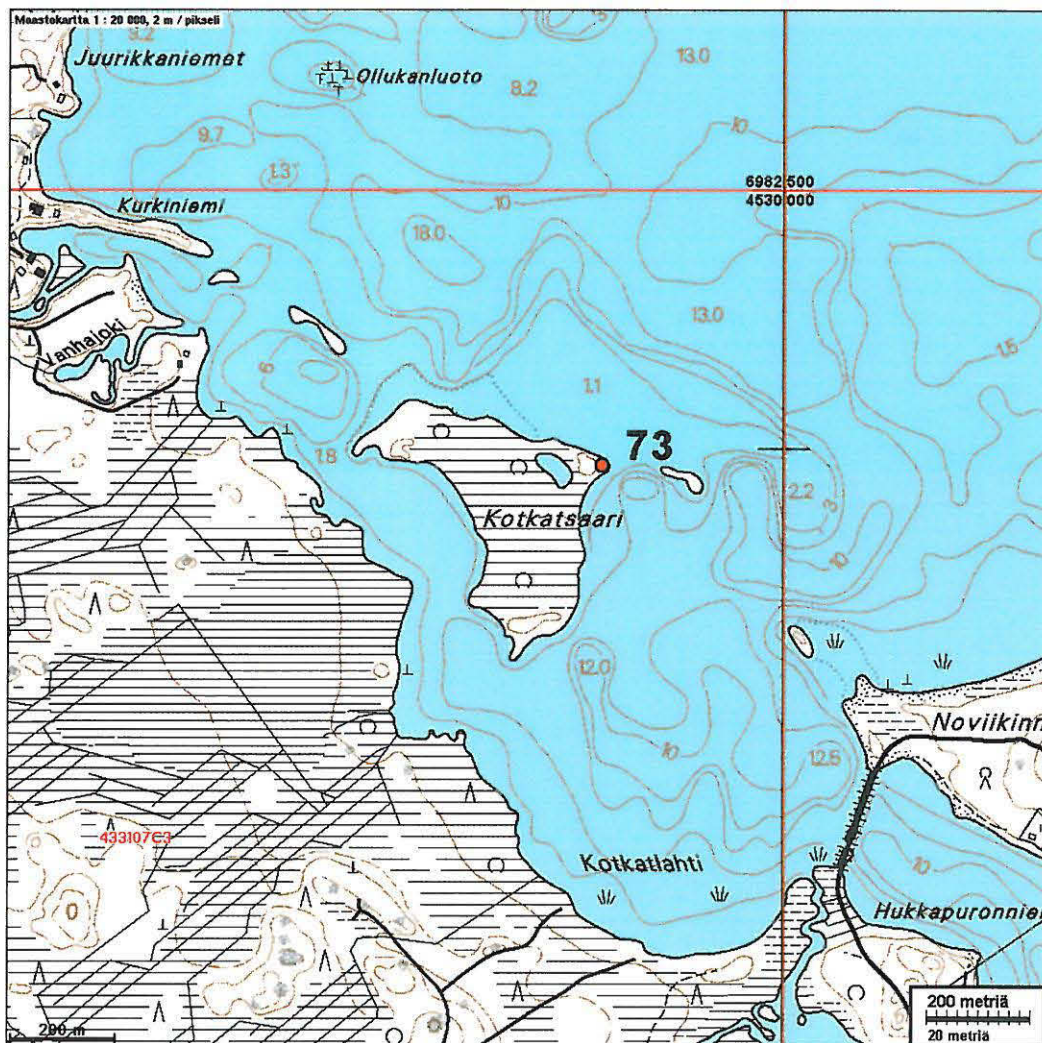
Ajoitus: kivikautinen  
 Laji: asuinpaikka

Kartta: 4331 07  
 x: 6981 95      y: 4529 63      z: 144 ±1 m  
 p: 6986 90      i: 3681 90

Tutkijat: Henttonen S 2002 tarkastus

Löydöt: KM 35567, 92 g, 4 kpl, kvartsi-iskoksia ja -ytimiä, Henttonen Sauvo 2002, diar.  
 15.12.2005 / Jussila.

Sijainti: Paikka sijaitsee Ilomantsin kirkosta 34,1 km luoteeseen, Koitereen eteläosan länsi-  
 (lounais-) rannalla, Juuansaaren luoteispuolella olevan Kotkatsaaren itäkärjessä,  
 rantavedessä





Kvartsi-iskoksia ja keskellä pieni, lähes loppuun "kaluttu" tasoiskentäydin



Asuinpaikkaa rantahietikolla. Kuva Sauvo Henttonen

**74. ILOMANTSI PITKÄNIEMENTYVI**

*muinaisjäännöskohde, kummit*  
 1000 00 5227

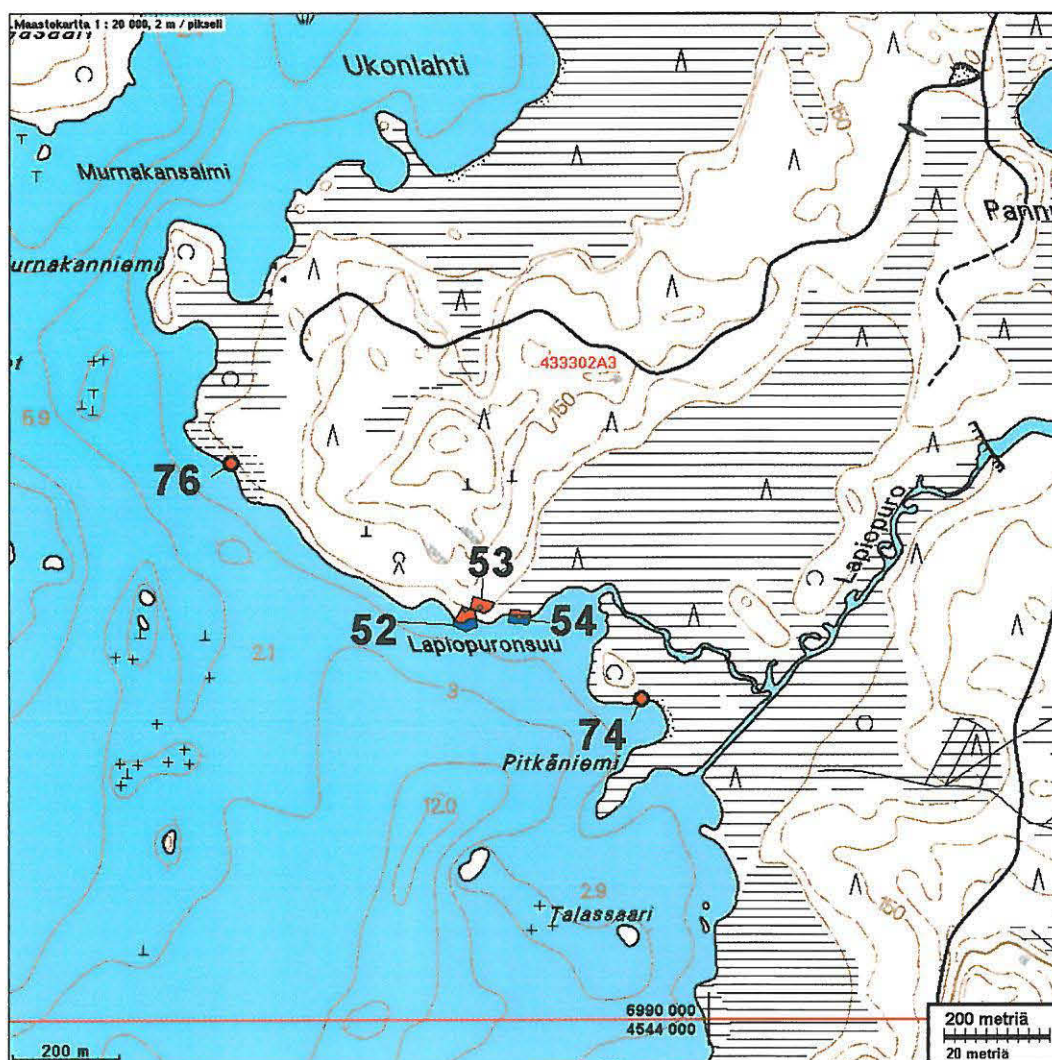
Rauh.lk: 2

Ajoitus: kivikautinen  
Laji: asuinpaikkaKartta: 4333 02 *LUTTI*  
x: 6990 60 y: 4543 87 z: 144 ±1 m  
p: 6996 21 i: 3695 72

Tutkijat: Henttonen S 2002 tarkastus

Löydöt: KM 35568:1, kivitallta tai hioin, Henttonen Sauvo 2002, diar. 15.12.2005 / Jussila, kvartsiittia, lohkeillut, mitat 95 x 42 x 15 mm. :2, 3 g, 1 kpl, kvartsi-iskoksia.

Sijainti: Paikka sijaitsee Ilomantsin kirkosta 38,1 km pohjoiseen, Koitereen itärannalla, Lapiopuron suussa, kahden uoman välisellä saarella, sen keskiosassa olevan lahdekkeen soisella pohjoisrannalla, rantavedessä





Kvartsiittinen hioin tai talta



Löytöpaikkakuvan etualalla. Kuva Sauvo Henttonen



**75. ILOMANTSI TYTINNIEMI**

Rauh.lk: 2

*munaistaanniskelisekivien  
1000 00 5230*

Ajoitus: kivikautinen

Laji: löytö löytöpaikka

Kartta: 4333 02

x: 6993 40

y: 4543 56

z: 144 ±1 m

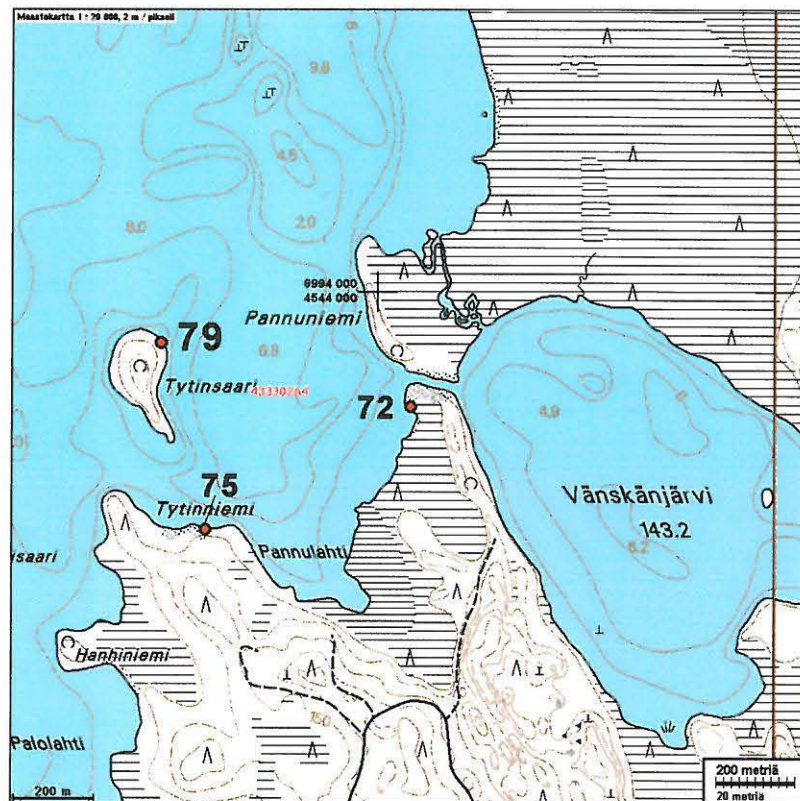
p: 6998 99

i: 3695 27

Tutkijat: Henttonen S 2002 tarkastus

Löydöt: KM 35569, 5 g, 2 kpl, kvartsi-iskoksia, Henttonen Sauvo 2002, diar. 15.12.2005 / Jussila.

Sijainti: Paikka sijaitsee Ilomantsin kirkosta 40,9 km pohjoiseen, Koitereen itärannalla, Vänskänjärven länsipuolella olevan Tytinniemen kärjen itäpuolella olevalla niemen pohjoisrannalla rantavedessä.



**76. ILOMANTSI MURNAKANNIEMEN ETELÄPUOLI**

*muinaisjäännöskohde:  
kivi*  
100 00 5232

Rauh.lk: 23

Ajoitus: kivikautinen  
Laji: asuinpaikka*tytöpaikka*

Kartta: 4333 02

x: 6991 06

y: 4543 09

z: 144 ±1 m

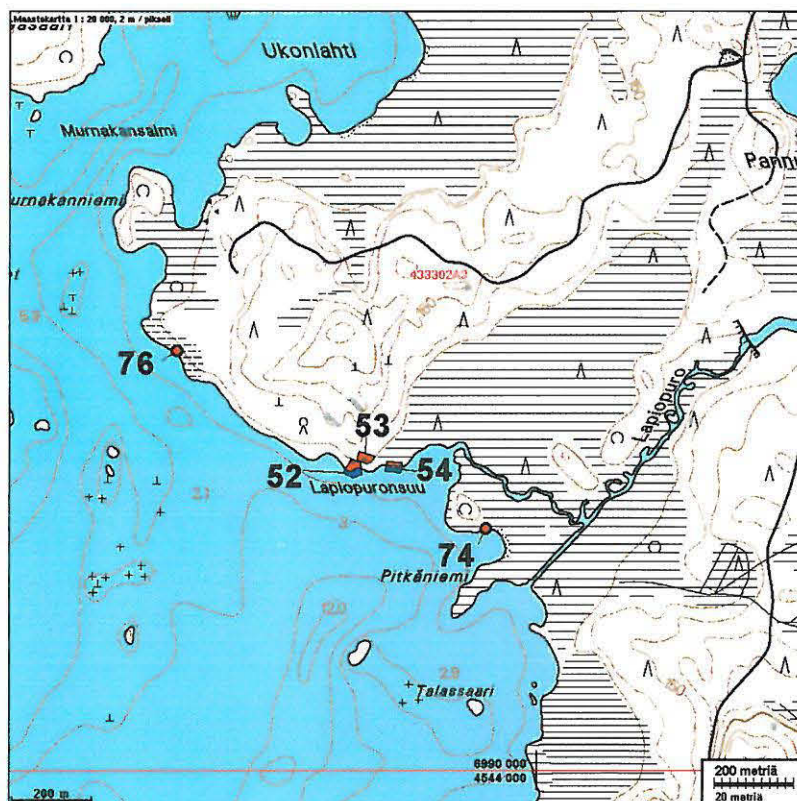
p: 6996 64

i: 3694 91

Tutkijat: Henttonen S 2002 tarkastus

Löydöt: KM 35570, 64 g, 1 kpl, kivihioin, Henttonen Sauvo 2002, diar. 15.12.2005 / Jussila, Katkelma, vaaleaa, pehmeää saviliusketta, mitat 73 x 47 x 13 mm.

Sijainti: Paikka sijaitsee Ilomantsin kirkosta 38,6 km pohjoiseen, Koiteren itärannalla, Lapioপুরon suusta länteen 700 m olevan Murnakanniemen eteläpuolella, soisella lounaisrannalla.



**77. ILOMANTSI KONTIOVAARAN RAATOSAARI**

*muinaisjääraunioita  
suunnit.  
1010 00 5235*

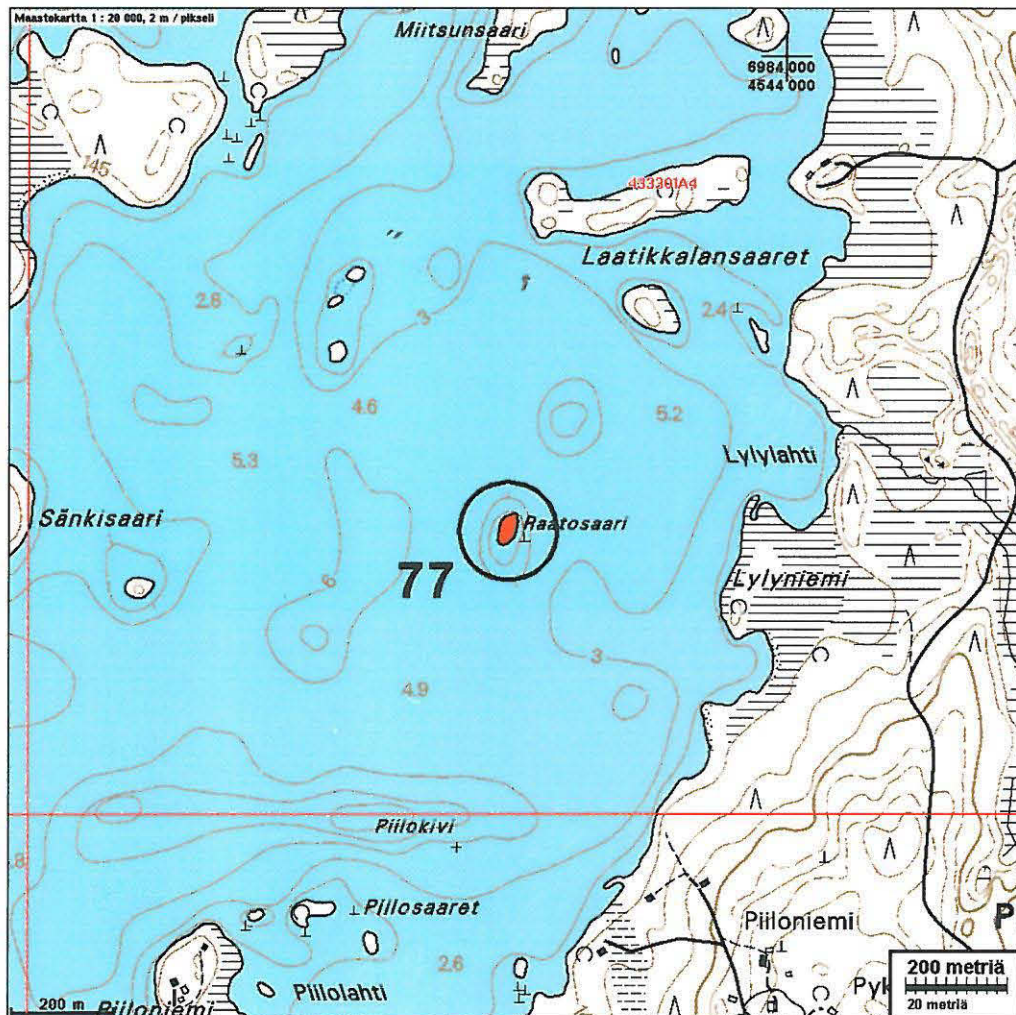
Rauh.lk: 2

Ajoitus: historiallinen  
Laji: hautaus: kesähauta

Kartta: 4333 01  
x: 6983 06      y: 4543 44      z: 146 ±1 m  
p: 6988 66      i: 3695 64  
*635      653*

Tutkijat: Henttonen S 2002 tarkastus

Sijainti: Paikka sijaitsee Ilomantsin kirkosta 30,6 km pohjoiseen, Koitereen itärannan edustalla oleva pieni saari



**79. ILOMANTSI TYTINSAARI**

*muinaisjäännöskohde Sauvo*  
 1000 08 5236

Rauh.lk: 2

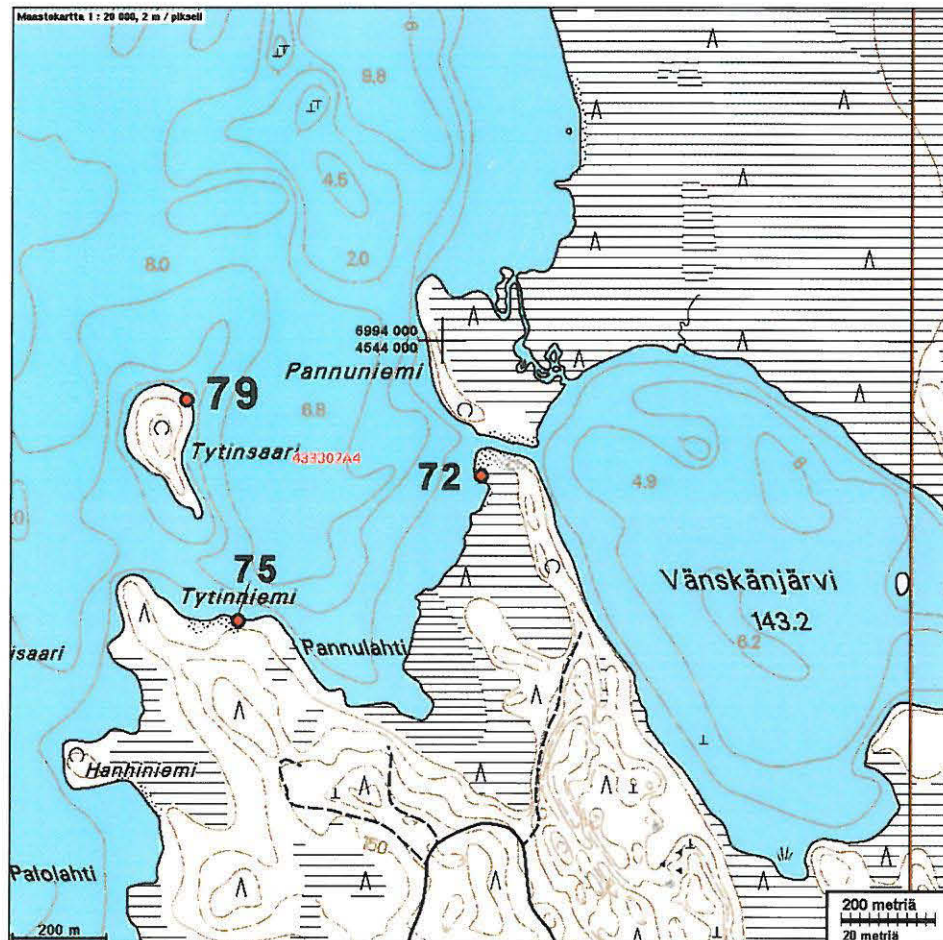
Ajoitus: kivikautinen  
 Laji: asuinpaikka

Kartta: 4333 02 *LUTTI*  
 x: 6981 71 y: 4539 47 z: 144 ±1 m  
 p: ~~6987 13~~ i: ~~3691 74~~  
*6989 450 3693 150*

Tutkijat: Henttonen S 2002 tarkastus

Löydöt: KM 35572, kvartsi-iskoksia ja kaavin, Henttonen Sauvo 2002, diar. 15.12.2005 / Jussila, Kaavin, iskos ja ydin.

Sijainti: Paikka sijaitsee Ilomantsin kirkosta 30,0 km pohjoiseen, Koitereen itärannan tuntumassa olevan Tytinsaaren pohjoiskärjen itärannalla, rantavedessä.



**86. ILOMANTSI KAUVONLAHTI 3**

*muinaisjäännöskohde kirkonmuuri*  
1000 00 5014

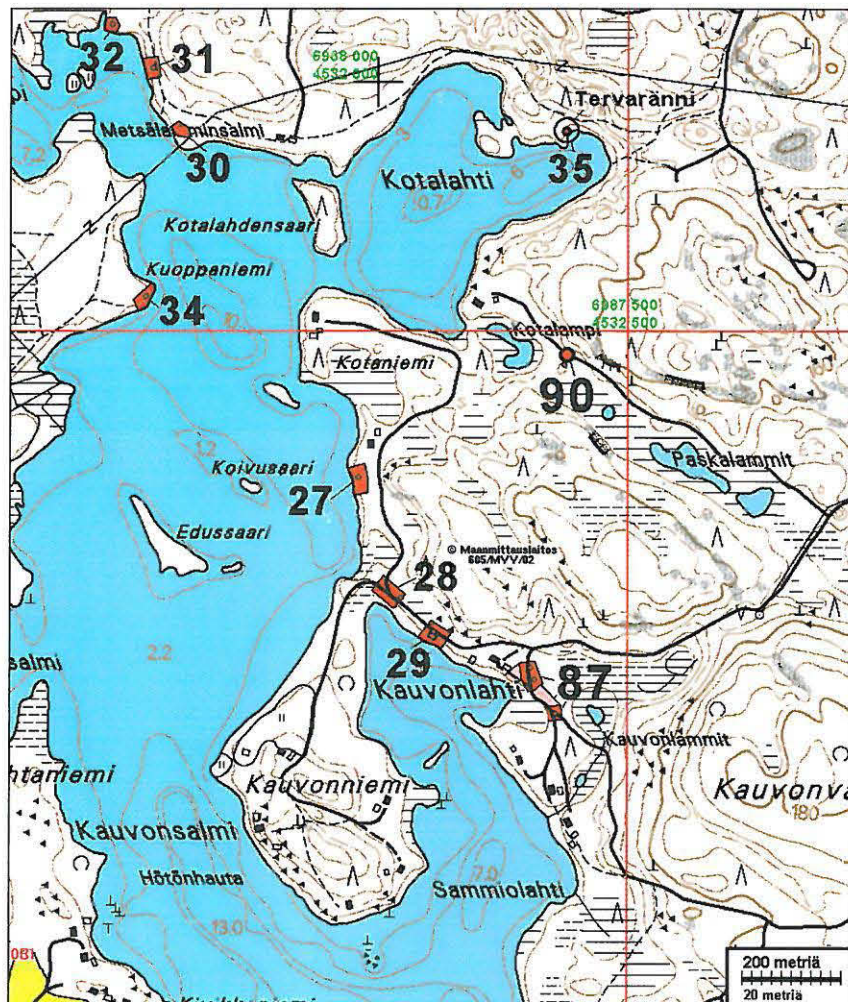
Rauh.lk: 2

Ajoitus: vanh kivi  
Laji: asuinpaikkaKartta: 4331 10  
x: 6986 80 y: 4532 30  
p: 6991 87 i: 3684 34

Tutkijat: Hertell E &amp; Manninen M 2005 tarkastus

Sijainti: Paikka sijaitsee Ilomantsin kirkosta 37,2 km pohjoiseen, Koitereen itärannalla, Kouvonlahden itäpuolella.

Huomiot: Ks. Hertell, E. &amp; Manninen, M.A. 2005: Inventointi Ilomantsissa ja Lieksassa touko-kesäkuussa 2005. Raportti arkeologisen osaston arkistossa. Paikalta on löytynyt kvartseja tieleikkauksista. Paikan rajaus on T. Jussilan tekemä arvio Hertellin et al. kuvauksen perusteella.



**90. ILOMANTSI PASKALAMMIT**

*muinaisjäännöskeskus  
1900 80 3069*

Rauh.lk: 2

Ajoitus: ajoittamaton  
Laji: pyynti: pyyntikuoppa

Kartta: 4331 10  
x: 6987 44      y: 4532 37      z: 148 ±1 m  
p: 6992 52      i: 3684 38

Tutkijat: Hertell E & Manninen M 2005 tarkastus

Sijainti: Paikka sijaitsee Ilomantsin kirkosta 37,8 km pohjoiseen, Koitereen läsipuolella, Ruotinniemen kylän luoteispuolella olevien Paskalammien ja Kotalahden välillä.

Huomiot: Kolmen kuopan pieni hangas. Ks. Hertell, E. & Manninen, M.A. 2005: Inventointi Ilomantsissa ja Lieksassa touko-kesäkuussa 2005. Raportti arkeologisen osaston arkistossa.

Karttaote s. 43

**Saariston rantojensuojelualueella olevat muinaisjännökset****7. ILOMANTSI HEMMINSAARI**

*muinaisjännöskohden tunnus*  
146 01 0023

Rauh.lk: 2

Ajoitus: kivikautinen  
Laji: asuinpaikka

Kartta: 4333 01

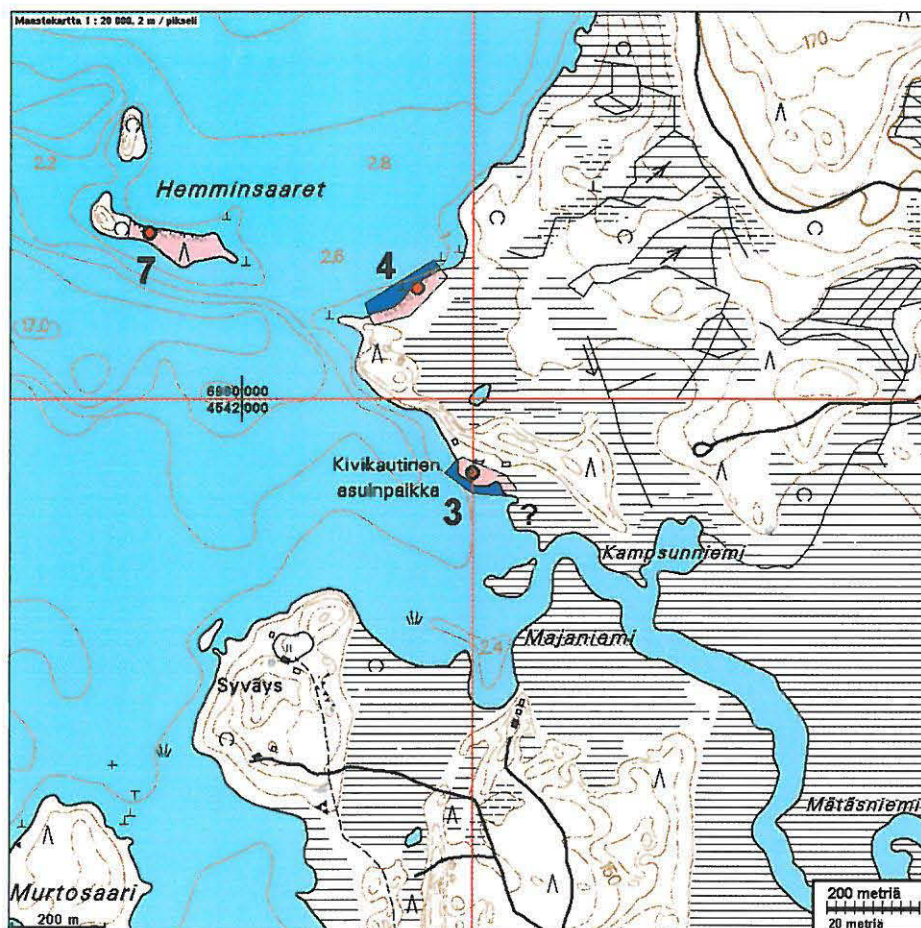
x: 6980 36      y: 4541 80      z: 144 ±1 m  
p: 6985 89      i: 3694 13

Tutkijat: Huurre M 1976 tarkastus, Vikkula A 1987 tarkastus

Löydöt: KM 19842, :1-2, kivikirves, tasatalltoja.  
KM 19886, KM 28870, KM 29398, kvartsi-iskoksia ym.

Sijainti: Paikka sijaitsee Ilomantsin kirkosta 28,2 km pohjoiseen, Koitereen eteläosan itärannan tuntumassa olevan pienen Hemminsaaren koko matala itäpuolisko, osin rantavedessä.

Huomiot: Suur-Ilomantsin historia s. 77, nro 23







**10. ILOMANTSI SAUNA-HÄMÖ**

*muinaisjäännöskohde, saunas  
14681 0033*

Rauh.lk: 2

Ajoitus: kivistinen  
Laji: asuinpaikka

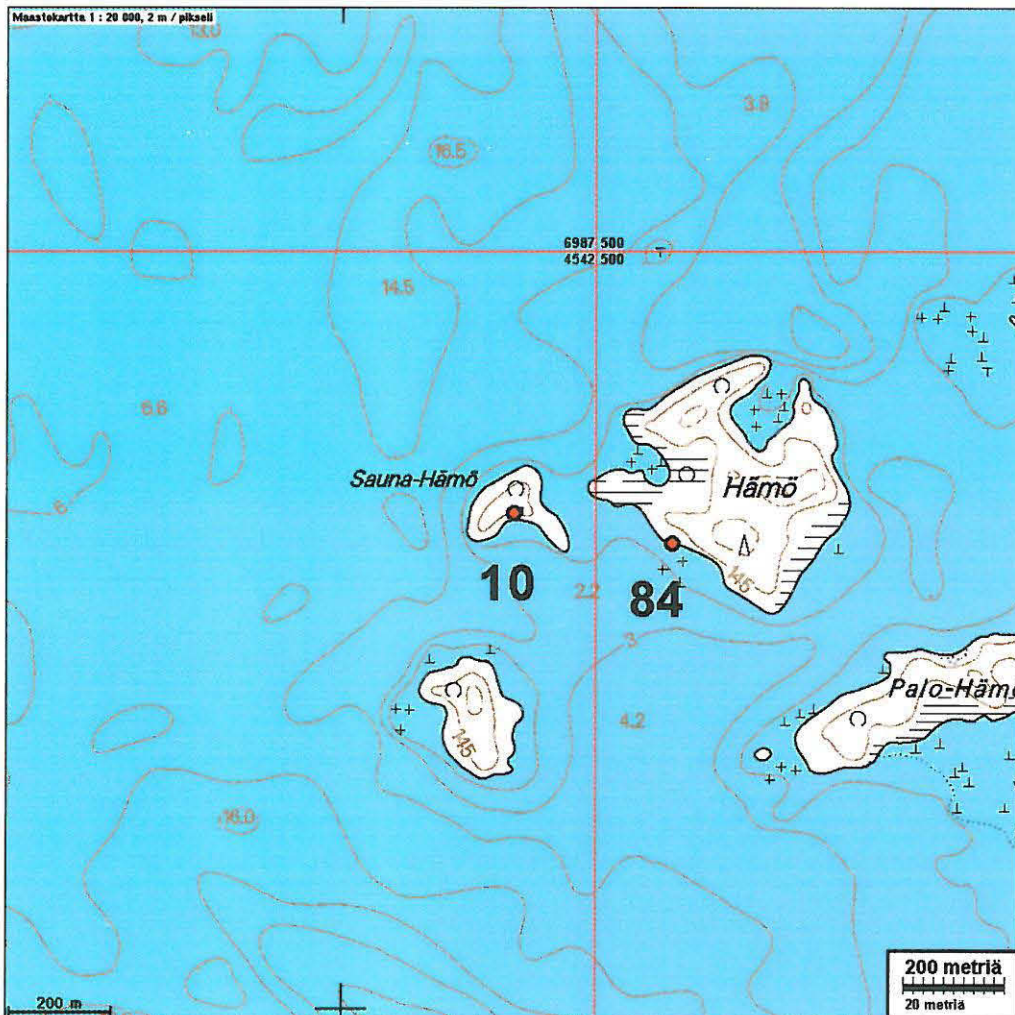
Kartta: 4333 01

x: 6986 98      y: 4542 34      z: 144 ±1 m  
p: 6992 52      i: 3694 36

Löydöt: KM 23757, 2 kpl, kvartsi-iskoksia. *Kaarlo Nygren 1987*

Sijainti: Paikka sijaitsee Ilomantsin kirkosta 34,7 km pohjoiseen, Koitereen keskiosan itärannan tuntumassa, Hämö-saaren länsipuolella oleva pieni saari. Löydöt sen keskikohdalta etelärannalta.

Huomiot: Epävarma, tarkastamaton kvartsinlöytöpaikka, mahdollisesti asuinpaikka



**69. ILOMANTSI LAMMASSAARI-SITTOLAHTI**

*muinaisjäännöskohde:  
Lummu  
1000 00 5232*

Rauh.lk: 2 3

Ajoitus: kivikautinen

Laji: asuinpaikka

*Asuinpaikka*

Kartta: 4331 10

x: 6981 61

y: 4540 05

z: 144 ±1 m

p: 6987 05

i: 3692 32

Tutkijat: Henttonen S 2002 tarkastus

Löydöt: KM 35563, 5 g, 1 kpl, kvartsikaavin, katkelma, Henttonen Sauvo 2002, diar. 15.12.2005 / Jussila.

Sijainti: Paikka sijaitsee Ilomantsin kirkosta 29,8 km pohjoiseen, Koitereen Lammassaaren eteläpäässä, Sittolahden lounaisrannalla

Huomiot: Rantahiekalta kvartsikaapimen katkelma. Mahdollinen asuinpaikka!

Karttaote seuraavalla sivulla

**70. ILOMANTSI LAMMASSAARI-RISULAHTI**

*muinaisjäännöskohde:  
Lummu  
1000 00 5245*

Rauh.lk: 2

Ajoitus: kivikautinen

Laji: asuinpaikka

Kartta: 4331 10

x: 6982 21

y: 4540 08

z: 144 ±1 m

p: 6987 65

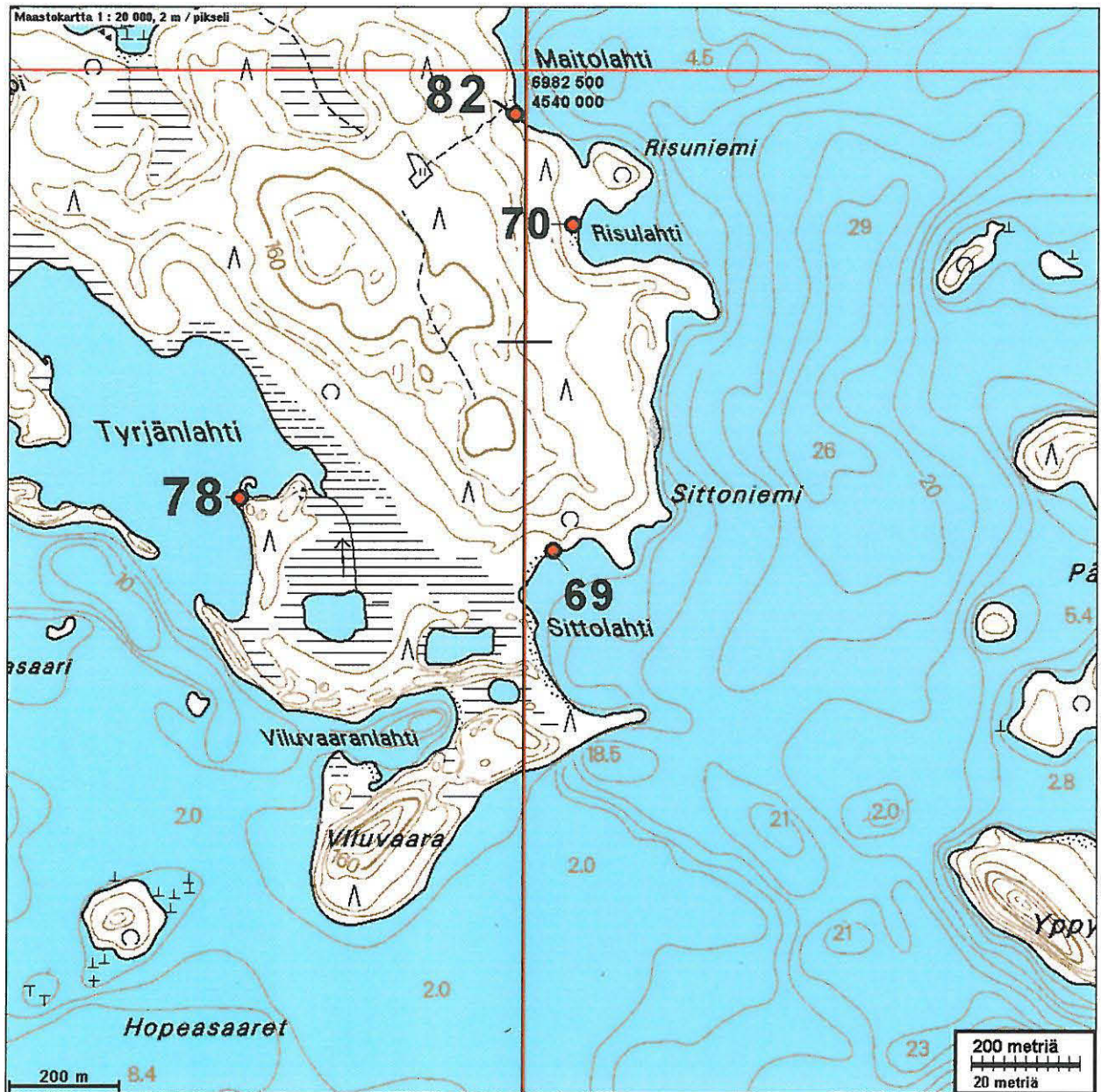
i: 3692 32

Tutkijat: Henttonen S 2002 tarkastus

Löydöt: KM 35564, 17 g, 3 kpl, kvartsi-iskoksia, Henttonen Sauvo 2002, diar. 15.12.2005 / Jussila, rantahiekalta.

Sijainti: Paikka sijaitsee Ilomantsin kirkosta 30,4 km pohjoiseen, Koitereen Lammassaaren eteläosan itärannalla, Risulahden pohjukassa.

Karttaote seuraavalla sivulla



### 78. ILOMANTSI LAMMASSARI-TYRJÄNLAHTI

Rauh.lk: 2

Ajoitus: kivikautinen  
Laji: asuinpaikka

Kartta: 4331 10  
x: 6981 71      y: 4539 47      z: 144 ±1 m  
p: 6987 13      i: 3691 74

Tutkijat: Henttonen S 2002 tarkastus

Löydöt: KM 35571, 41 g, 3 kpl, kvartsi-iskoksia, Henttonen Sauvo 2002, diar. 15.12.2005 / Jussila, rantavedestä.

*muinaisjäännöskohde:  
kivi-*

*1000 00 5254*

Sijainti: Paikka sijaitsee Ilomantsin kirkosta 30,0 km pohjoiseen, Koitereen Lammassaaren eteläpään länsirannalla.

**80. ILOMANTSI ISO VIITASAARI NW**

*muinaisjäännealueen kartoitus*  
1000 00 5255

Rauh.lk: <sup>3</sup>  
2

Ajoitus: kivikautinen  
Laji: asuinpaikka

*lyhytjälke*

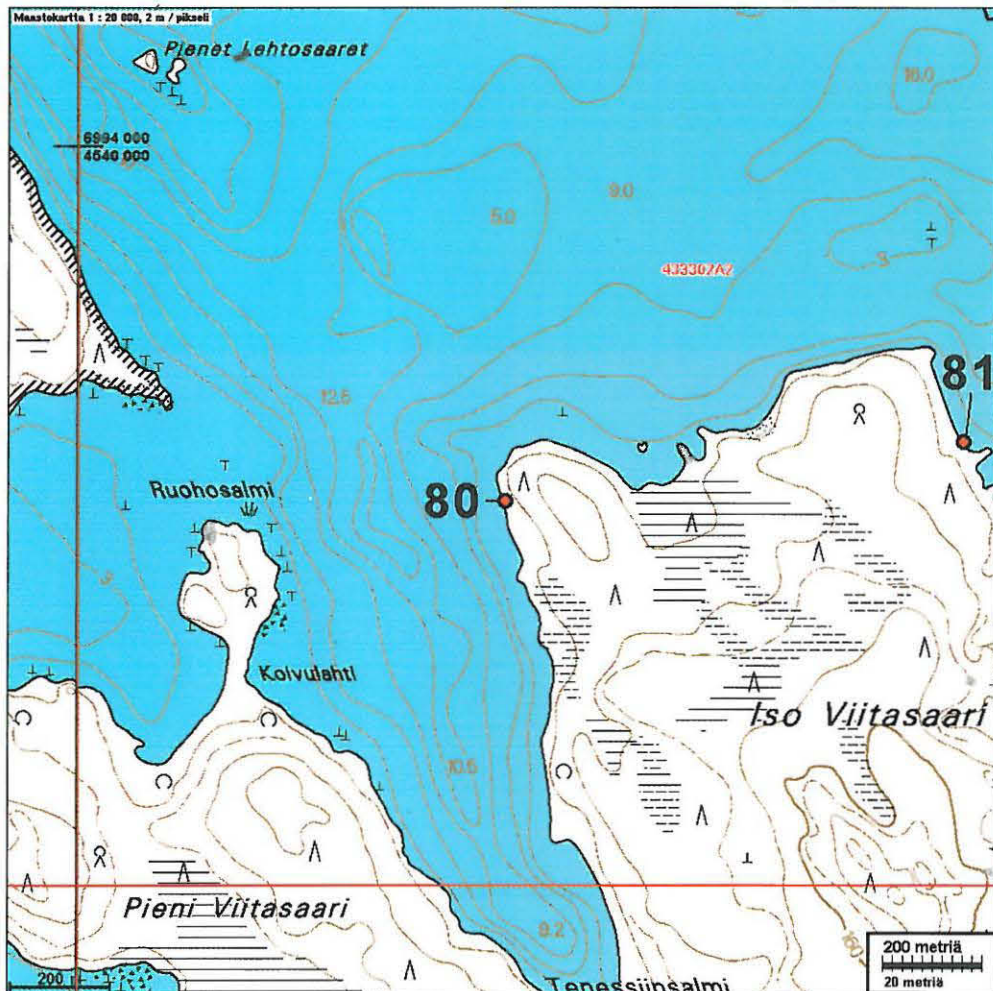
Kartta: 4333 02

x: 6993 28      y: 4540 86      z: 144 ±1 m  
p: 6998 75      i: 3692 58

Tutkijat: Henttonen S 2002 tarkastus

Löydöt: KM 35573, kvartsikaavin, Henttonen Sauvo 2002, diar. 15.12.2005 / Jussila.

Sijainti: Paikka sijaitsee Ilomantsin kirkosta 30,0 km pohjoiseen, Koitereen Iso-Viitasaaren NW-kärjessä, rantavedessä



**81. ILOMANTSI ISO-VIITASAARI NÉ<sup>2</sup>***muinaisjäänne - rantavedestä  
1000 00 5256*

Rauh.lk: 23

Ajoitus: kivikautinen  
Laji: asuinpaikka*kyötyaika*

Kartta: 4333 02

*LUTTI*x: 6993 40 y: 4541 79 z: 144 ±1 m  
p: 6998 91 i: 3693 51

Tutkijat: Henttonen S 2002 tarkastus

Löydöt: KM 35574, 3 g, 1 kpl, kvartsikaavin, Henttonen Sauvo 2002, diar. 15.12.2005 / Jussila, Kaavin ja iskos rantavedestä.

Sijainti: Paikka sijaitsee Ilomantsin kirkosta 30,0 km pohjoiseen, Koitereen Iso-Viitasaaren NE-kärjessä, rantavedessä

Karttaote edellisellä sivulla.

**82. ILOMANTSI LAMMASSAARI-MAITOLAHTI***muinaisjäänne - iskos  
1000 00 5257*

Rauh.lk: 2

Ajoitus: kivikautinen  
Laji: asuinpaikka

Kartta: 4333 02

*LUTTI*x: 6982 42 y: 4539 98 z: 144 ±1 m  
p: 6987 86 i: 3692 21

Tutkijat: Henttonen S 2002 tarkastus

Löydöt: KM 35575, 5 g, 3 kpl, kvartsi-iskoksia, Henttonen Sauvo 2002, diar. 15.12.2005 / Jussila.

Sijainti: Paikka sijaitsee Ilomantsin kirkosta 41,1 km pohjoiseen, Koitereen Lammassaaren itärannalla

Karttaote sivulla 131

**83. ILOMANTSI JÄNISSAARI W**

*muinaisjäännöskohde Sauvo*  
*1000 00 5258*

Rauh.lk: 2

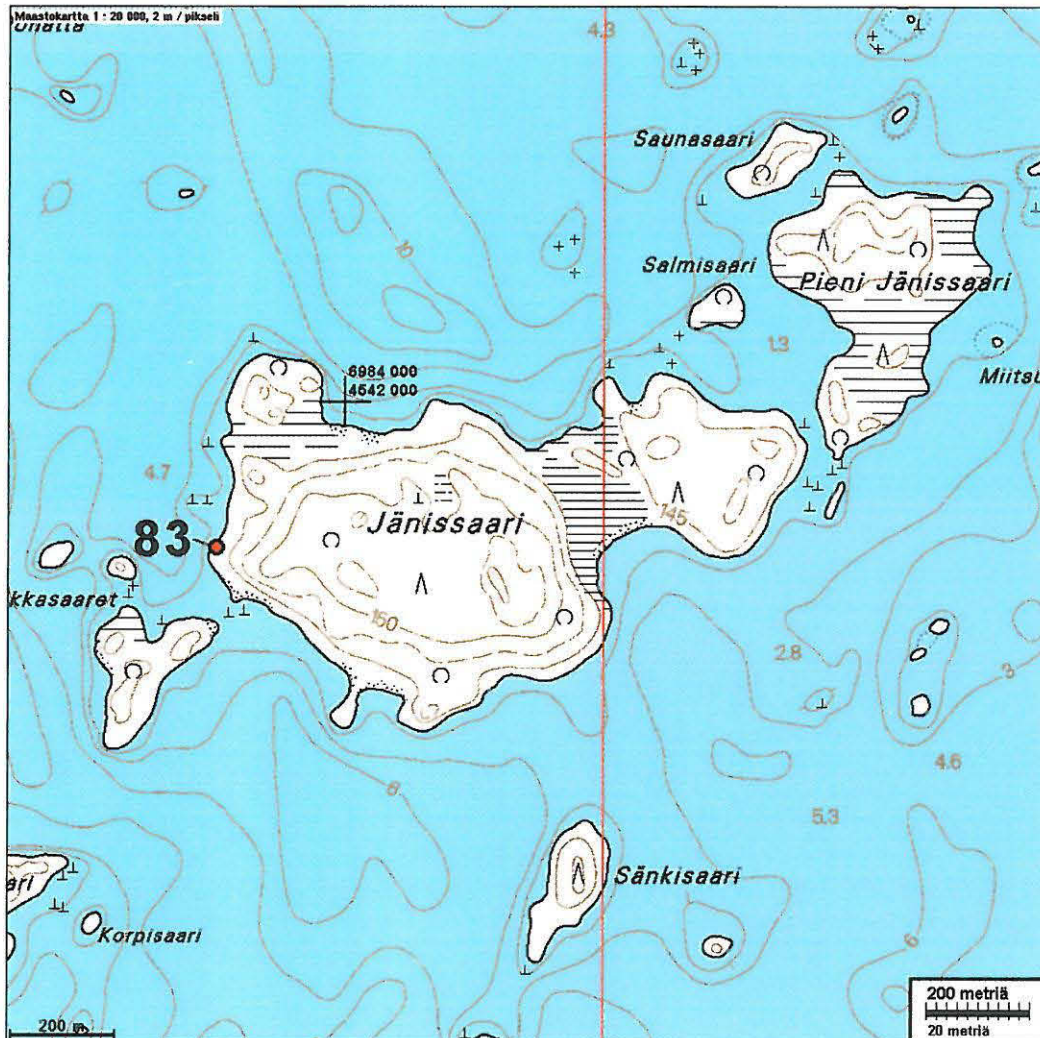
Ajoitus: kivikautinen  
 Laji: asuinpaikka

Kartta: 4333 02  
 x: 6983 72      y: 4541 75      z: 144 ±1 m  
 p: 6989 24      i: 3693 92

Tutkijat: Henttonen S 2002 tarkastus

Löydöt: KM 35576:1, 17 g, 15 kpl, palanutta luuta, Henttonen Sauvo 2002, diar.  
 15.12.2005 / Jussila, rantavedestä. :2, 14 g, 2 kpl, kvartsi-iskoksia.

Sijainti: Paikka sijaitsee Ilomantsin kirkosta 30,6 km pohjoiseen, Koitereen Jänissaaren länsirannalla



**84. ILOMANTSI HÄMÖ**

*muinaisjäännöselikörytys*  
*5000 10 5259*

Rauh.lk: 2

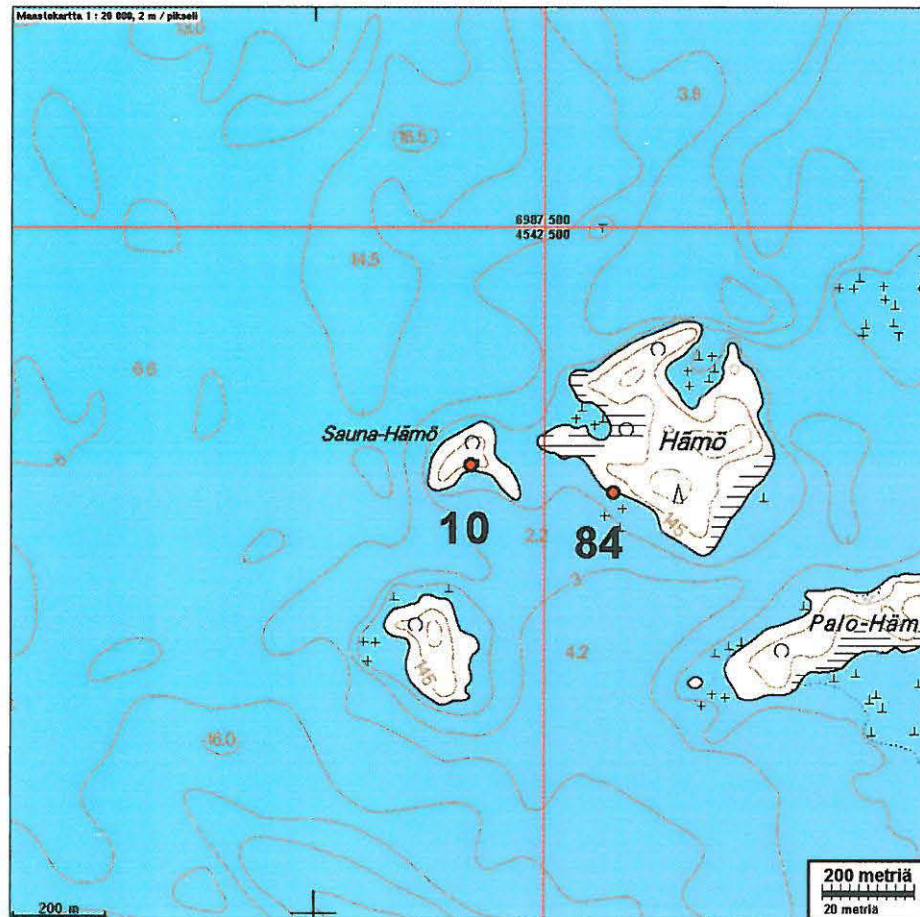
Ajoitus: kivikautinen  
 Laji: asuinpaikka

Kartta: 4333 01  
 x: 6986 92      y: 4542 65      z: 144 ±1 m  
 p: 6992 48      i: 3694 67

Tutkijat: Henttonen S 2002 tarkastus

Löydöt: KM 35577:1, 13 g, 7 kpl, palanutta luuta, Henttonen Sauvo 2002, diar. 15.12.2005 / Jussila, rantavedestä. :2, 4 g, 1 kpl, pii-iskos, tumman harmaata piitä. :3, 22 g, 4 kpl, kvartsi-iskoksia.

Sijainti: Paikka sijaitsee Ilomantsin kirkosta 34,6 km pohjoiseen, Koitereen Hämö-Saaren lounaisrannalla



**85. ILOMANTSI PIKKU-HÄMÖ**

*muinaisjäännös - kivilaidun*  
*1000 00 5260*

Rauh.lk: 2

Ajoitus: kivikautinen  
Laji: asuinpaikka

Kartta: 4333 01  
x: 6987 30      y: 4543 40      z: 144 ±1 m  
p: 6992 89      i: 3695 40

Tutkijat: Henttonen S 2002 tarkastus

Löydöt: KM 35578, 13 g, 4 kpl, kvartsi-iskoksia, Henttonen Sauvo 2002, diar. 15.12.2005 / Jussila, Hienoja iskoksia ja säle hyvälaatuisesta kvartsista.

Sijainti: Paikka sijaitsee Ilomantsin kirkosta 34,9 km pohjoiseen, Koitereen itärannan tuntumassa olevan Pikku-Hämö -saaren etelärannalla.



Tielampien muinaisjännökset (tutk. alueen ulkop)**87. ILOMANTSI TIELAMMIT 1***muinaisjännökset, kunnas  
1000 00 3071*

Rauh.lk: 2

Ajoitus: kivikautinen  
Laji: asuinpaikkaKartta: 4331 10  
x: 6987 17      y: 4532 99      z: 146 ±1 m  
p: 6992 28      i: 3685 01

Tutkijat: Hertell E &amp; Manninen M 2005 tarkastus

Sijainti: Paikka sijaitsee Ilomantsin kirkosta 37,2 km pohjoiseen, Koitereen länsipuolella olevan Tielammin luoteispäässä.

Huomiot: Ks. Hertell, E. &amp; Manninen, M.A. 2005: Inventointi Ilomantsissa ja Lieksassa touko-kesäkuussa 2005. Raportti arkeologisen osaston arkistossa. Paikalta on löytynyt kvartseja tieleikkauksista.

**88. ILOMANTSI TIELAMMIT 2***muinaisjännökset, kunnas  
1000 00 3072*

Rauh.lk: 2

Ajoitus: kivikautinen  
Laji: asuinpaikka *työjäljet*Kartta: 4331 10  
x: 6986 58      y: 4534 10      z: 148 ±1 m  
p: 6991 74      i: 3686 14

Tutkijat: Hertell E &amp; Manninen M 2005 tarkastus

Sijainti: Paikka sijaitsee Ilomantsin kirkosta 36,3 km pohjoiseen, Koitereen länsipuolella olevan keskimmäisen Tielammin pohjoisrannalla.

Huomiot: Ks. Hertell, E. &amp; Manninen, M.A. 2005: Inventointi Ilomantsissa ja Lieksassa touko-kesäkuussa 2005. Raportti arkeologisen osaston arkistossa. Kvartseja neljästä eri kohdasta tieleikkauksesta ja tien pohjoispuolelta.

**89. ILOMANTSI TIELAMMIT 3**

*muinaisjäännöskartoitus*  
1000 10 3072

Rauh.lk: 2

Ajoitus: *4000 vuotta*  
kivikautinenLaji: *pyyntikuoppa*  
asuinpaikka

Kartta: 4331 10

x: 6986 65

y: 4533 75

z: 148 ±1 m

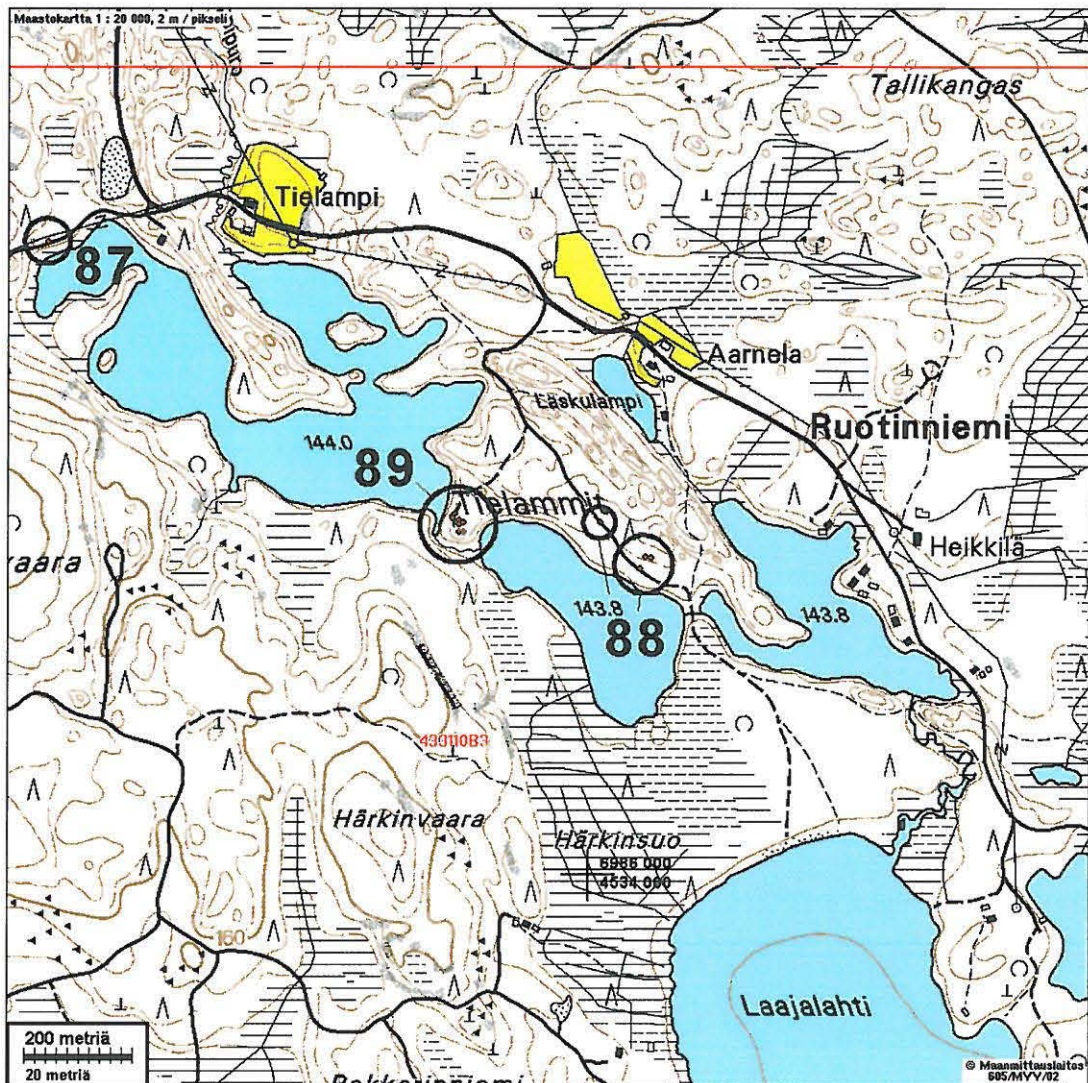
p: 6991 79

i: 3685 79

Tutkijat: Hertell E &amp; Manninen M 2005 tarkastus

Sijainti: Paikka sijaitsee Ilomantsin kirkosta 36,5 km pohjoiseen, Koitereen länsipuolella olevien Tielammien välisellä (läntisempi) kannaksella.

Huomiot: Pyyntikuoppahangas ja mahd. kivikautinen asuinpaikka. Useita pyyntikuoppia ja kvartsikaavinlöytö. Ks. Hertell, E. &amp; Manninen, M.A. 2005: Inventointi Ilomantsissa ja Lieksassa touko-kesäkuussa 2005. Raportti arkeologisen osaston arkistossa.



**Eräitä löytöpaikkoja****ILOMANTSI KAISKONNIEMI**

Rauh.lk: 3

Ajoitus: kivikautinen  
Laji: löytöpaikkaKartta: 4331 11  
x: 6990 31 y: 4536 22  
p: 6995 56 i: 3688 09

Sijainti: Paikka sijaitsee Ilomantsin kirkosta 39,2 km pohjoiseen, Koitereen pohjoisosan länsirannalla.

Huomiot: Henttonen Sauvo: E-R. Siitosen ilmoittama punaisen pii-iskoksen löytöpaikka. Iskoksen löytöpaikka on hiekkarantainen lahdeke, jonka lähellä on siloutunut kallio. Alue on Rissanrannan rantakaava-alue. Asuinpaikka on todennäköisesti tuhoutunut rannan rakennustöissä.

**ILOMANTSI PETRONSAARI-HIRVATSALMI**

Rauh.lk: 3

Ajoitus: kivikautinen  
Laji: löytöpaikkaKartta: 4331 10  
x: 6988 31 y: 4539 12 z: 144 ±1 m  
p: 6993 70 i: 3691 08

Tutkijat: Henttonen S 2002 tarkastus

Löydöt: KM 35579, 6 g, 1 kpl, kvartsi-iskoksia, Henttonen Sauvo 2002, diar. 15.12.2005 / Jussila.

Sijainti: Paikka sijaitsee Ilomantsin kirkosta 36,5 km pohjoiseen, Koitereen Petronsaaren luoteisosassa.