

HÄMEENKYRÖN INVENTOINTI JA KOEKAIVAUKSET 12.7. - 23.8. 1985

SISÄLTÖ

	sivun:o
Hämeenkyrön inventointi 12.7. - 2.8. 1985	1
Kesällä 1985 inventoidut kohteet Hämeenkyrössä	3
1 - 35	
Muut kohteet: 1 ^o - 3 ^o	14
Tietoon tulleita esineitä	15
Hämeenkyrön koekaivaukset 5.8. - 23.8. 1985	16
Hämeenkyrö, Tuokkola, Kanaensaari	16
Hämeenkyrö, Urjainen, Raunanmäki	17
Hämeenkyrö, Mahnala, Lehtimäki	18
Hämeenkyrö, Heinijärvi, Yli-Raukola	19
Hämeenkyrö, Kyröspohja, Mäkelä	19
Hämeenkyrö, Pappila, Kurjenmäki	20
Kertomukseen liittyvät kartat	21
Kertomukseen liittyvät negatiivit	21
Kertomukseen liittyvät diapositiivit	27
Kuvaliitteet 1 - 52	

Kartat

34-85
26-92

HÄMEENKYRÖN INVENTOINTI JA KOEKAIVAUKSET 12. 7. - 23. 8. 1985

HÄMEENKYRÖN INVENTOINTI 12. 7. - 2. 8. 1985

Tutkimuksen tarkoituksena oli suorittaa rautakautisten muinaisjäännösten inventointia ja koekaivauksia Kyrösjärven alueella. Inventoinnissa pyrittiin tarkastamaan Matti Huurteen vuonna 1969 inventoimat mahdolliset rautakautiset kohteet sekä sen jälkeen esiintulleet kohteet, joista osan Jouko Rätty oli käynyt tarkastamassa vuonna 1984. Uusia raunioita olivat paikkakunnalta löytäneet mm. Tuulikki ja Heikki Mäkinen, os. 39195 Kaipio; Hanna Lepola, os. 39110 Simuna; Oiva Hakala, os. 39110 Simuna; Pentti Manner, os. Rientolankatu 7 A 2, 33400 Tampere. Lisäksi etsittiin uusia kohteita paikannimiarkiston ja kirjallisuuden antamien vihjeiden perusteella. Parissa tapauksessa uusi kohde löydettiin inventoinnin yhteydessä suoritettujen haastattelujen perusteella.

Kenttätyöt suoritettiin allekirjoittaneen johdolla, Hämeenkyrön kunta maksoi kenttätyönjohtajan palkan ja tutkimuksista aiheutuneet kulut, valtion työllistämismäärärahoilla työllistettiin inventoinnin ajaksi yksi apulainen, Kimmo Härkälä, Kyröskoskelta, joka toimi sitten myös kaivajana koekaivausten aikana. Koekaivauksia varten työllistettiin vielä toinen kaivaja, Vesa Talvitie. Kenttätyöajasta käytettiin 16 päivää inventointiin, 15 koekaivauksiin. Kulkuvälineenä oli pääasiassa polkupyörä, muutaman kerran myös auto tai moottorivene.

Inventoinnin tuloksena voi sanoa mahdollisten hautaraunioiden määrän olevan Hämeenkyrössä lähes 30 kappaletta suurempi kuin aikaisemmin. Tärkein uusi keskittymä on Kuustenlatvan kylän alueella, jolta ei aikaisemmin oltu havaittu mahdollisia hautaraunoita. Kuustenlatvan kylän Humpin tilan maalta saatiin pintapoiminnassa 2.8. 1985 äestetyltä pellolta sekä rautaesineitä, luuta että iskoksia. Kyrösjärveen pistävältä Urjaisten niemeltä löydettiin uusi kolmen röykkiön keskittymä, Raunanmäki paljastui mahdollisesti jopa kymmenen rauniota käsittäväksi kompleksiksi sekä

inventoinnin yhteydessä saatiin Urjaisten niemen kärjestä tehty irtolöytö, merovinkiaikainen keihäänkärki, TYA 312:1.

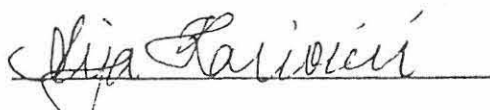
Käytetyt arkistolähteet:

- Kariin Hildén, Hämeenkyrön Osaran Raunamäen kaivaus 1932. Museo-
raston esihistorian toimiston arkisto.
- Matti Huurre, Hämeenkyrön inventointikertomus 1969. Museoviraston
esihistorian toimiston arkisto.
- Suomen nimitoimiston paikannimikokoelmat, Hämeenkyrö, koottu 1931-
1932.

Painetut lähteet:

- Pentti Alhonen, Matti Huurre, Pentti Papunen, Terhi Nallinmaa-
Luoto, Hämeenkyrön historia I, Esihistorialliselta ajalta vuo-
teen 1721. Vammala 1983.
- A. O. Heikel, Uusi Suometar 1880.
- Mauno Koski, Itämerensuomalaisten kielten hiisi-sanue I. Turku 1967.
- Yrjö Koskinen, Kertomus Hämeenkyrön pitäjästä, 2. p. 1981.
- Juhana Lehtinen, Muinaisjäännöksiä Ikalisten kihlakunnassa. Suomen
Muinaismuistoyhdistyksen Aikakauskirja VI. Helsinki 1883.
- Tampereen seutukaavaliitto, Pirkanmaan esihistorialliset kohteet.
Tampere 1983.

Turussa 1. huhtikuuta 1986



Arja Karivieri,
kenttätöiden johtaja

Unto Salo, professori

KESÄLLÄ 1985 INVENTOIDUT KOHTEET HÄMEENKYRÖSSÄ
(luettelonumerot viittaavat suoraan myös kohdekarttanumeroon)

1. Raunanmäki

Maan- ja kivensekaisia raunioita 8. I.

Urjainen, Talonen 7⁵, om. Osaran kartano Oy
pk 2122 11

koord. x=6844 08 y=457 52 z= n. 100

Nuoren kuusimetsän peitossa oleva moreenimäki peltojen keskellä. Aikaisemmin havaituista (Hildén 1932) neljästä kiviröykkiöstä tunnistettiin kaksi, \varnothing n. 6 m. 1932 tutkittu röykkiö (n:o 1) ilmeisesti tuhoutunut 1960-luvulla metsikön reunaa oikaistaessa. Lisäksi löydettiin kuusi uutta rauniota. 5) 4x5 m, kork. 0,7 m, silmäkivi. 6) 3x4 m, kork. 0,5 m, silmäkivi. 7) \varnothing 6 m, kork. 0,5 m, ympärysvalli ja silmäkivi. 8) 5x10 m, kork. 0,4 m, kaksi silmäkiveä, yksi kummassakin päässä; pituussuuntaan keskellä kulkee ojanne. 9) 4,5x6 m, silmäkivi 1,7x0,6 m, kork. 0,75 m; silmäkivi kuopassa, ympärysvalli. 10) 8,5x13,5 m, kolme silmäkiveä. (Ks. koekaivauskertomus 1985)

Diat: TYA 161:1-14 Negatiivit: TYA 11016-11019, 11025-11031,
11098-11101

Inv. Huurre 1969 (Tampereen seutukaavaliitto 1983, n:o 39)

2. Isosaari

Maan- ja kivensekainen röykkiö. II.

Kostula, Hannu 3¹⁴², om. Paavo Poussa
pk 2122 11

koord. x=6843 06 y=456 75 z=110

Saaren korkeimman tasanteen luoteisreunalla oleva silmäkivellinen pieni röykkiö, 3x3,5 m, kork. 0,5 m.

Negatiivi: TYA 11020

3. Räystö

Maan- ja kivensekaisia röykkiöitä 2. II.

Kiviröykkiö. II.

Räystö, Räystö 2¹⁸, om. Osaran kartano Oy

pk 2122 11

koord. x=6844 30 y=456 68 z=100-105

x=6844 36 y=456 64 z=100-105 (Huurre 1969)

Pellon keskellä tiheään pensaikon ja taimiston peittämä moreeni-
mäki. Läheltä pellon reunaa kaksi rauniota, toinen, pienempi
2,3x3,5 m matala rökkiö, siitä noin 3 m etelään suurempi 4x5 m
maansekainen rökkiö, jossa reunakehä. Voivat olla myös pelto-
kivirökkiöitä. Huurteen 1969 inventoimaa rökkiötä ei löydetty.
Diat: TYA 159:47-49 Negatiivit: TYA 11021-11024
Inv. Huurre 1969 (Tampereen seutukaavaliitto 1983, n:o 26)

4. Isoniemi

Kolme kivirökkiötä. II.

Urjainen, Luhtala 4⁵, om. Pekka ja Irma Piekkola

pk 2122 11

koord. x=6843 65 y=457 97 z=105

Moreenimäen loivasti luoteeseen kallistuvalla laella kolme pientä
kivirökkiötä. 1) 1,7x2 m. 2) Edellisestä 3 m kaakkoon, koko 1,3
x1,8 m, silmäkivi. 3) Edellisestä 8 m itään, halk. n. 1 m.

Dia: TYA 159:50 Negatiivi: TYA 11121

5. Patasenvuori

Kolme rökkiötä. II.

Kalkunmäki, RN:o 1²⁰, om. Jussi Patanen

pk 2122 10

koord. 1) x=6835 34 y=457 20 z=97,5

2) x=6835 26 y=457 20 z=97,5

3) x=6835 40 y=457 28 z=75

1) Jyrkän kalliomäen laen luoteisnurkalla olevalla tasanteella
moreenipohjalla, koko 3,5x4,0 m. 1 m korkea silmäkivi, jonka
luoteis- ja länsireunalla tiivis kiveys.

2) Kalliomäen laen eteläisellä reunalla pienellä kallioaukealla
matala maansekainen rökkiö, koko 4,8x5,5 m.

3) Kalliomäen koillisella rinteellä moreenikerrostumalia kiveys, koko 7x8 m, kork. 0,5 m, mahdollinen luonnonmuodostuma.
Diat: TYA 159:1-4 Negatiivit: TYA 11032-11034, 11053-11054

6. Yli-Raukola.

Rautakautinen kalmisto. I.

Heinijärvi, Yli-Raukola 6⁶⁹, om. Reino Pajusen perikunta
pk 2122 10

koord. x=6832 14 y= 456 72 z=100 (laidunmäki)

Kaksi laidunharjannetta ja niiden välinen peltoalue. Itäisellä harjanteella maan- ja kivensekainen röykkiö, 4,5x5 m, kork. 0,3 m, johon tehdystä koekuopasta löydettiin 1985 hiiltä ja poltettua savea.

(Ks. koekaivauskertomus 1985)

Diat: TYA 163:1-10 Negatiivit: TYA 11038-11040, 11107-11120

Inv. Huurre 1969 (Tampereen seutukaavaliitto 1983, n:o 20)

7. Iso-Tahkosaari

Kiviraunio. II.

Jumesniemi, RN:o 3⁵⁸, om. Matti Änkö, Helsinki
pk 2123 03

koord. x=6825 29 y=463 20 z=65-70

Kalliosaaren itäisellä loivasti kallistuvalla laella pientä ja keskikokoista kiveä sisältävä hajoitettu kiviraunio, ala 10x12 m, kork. 0,5 m. 1880-luvun alussa saarelta oli löydetty luita (Lehtinen 1883).

Negatiivit: TYA 11041-11042

8. Pahamäki

Kiviröykkiö. II.

Herttualaa, Ala-Keskinen 3²⁸, om. Hertta Anttila
pk 2122 10

koord. x= 6832 30 y=454 16 z=120

Pahamäen (=Ristimäen=Tornimäen) korkeimmalla kohdalla pienen kalliotöppäreen laella matala kiviröykkiö, laajuus 4,5x5 m, josta keskuskiveys 3,5x3 m.

Diat: TYA 159:5-6 Negatiivit: TYA 11035-11037

Inv. Huurre 1969 (Tampereen seutukaavaliitto 1983, n:o 19)

9. Pitkänieniemi

Kiviraunio. I.

Jumesniemi, RN:o 3⁶², om. Pentti Änkö

pk 2123 03

koord. x=6825 98 y=462 56 z=70-75

Mahnalanselkään pistävällä kallioniemellä osittain hajoitettu kiviraunio, laajuus 7x11,5 m, länsireunassa erotettavissa selvä 0,45 - 1 m kokoisten viiden kiven muodostama kehä. Perimätiedon mukaan niemellä on asunut Jumehtu-niminen noita, josta Jumesniemi on saanut nimensä. Maanomistaja on löytänyt niemen kupeesta lähes vesirajasta tasataltan.

Diat: TYA 159:7-12 Negatiivit: TYA 11043-11044

10. Pelttarinvuori

Lapinraunio. I.

Jumesniemi, RN:o 1⁴⁸, om. Matti Jaskara

pk 2121 12

koord. x=6825 37 y=459 80 z=100-105

Moreenimuodostuman pohjoiseen laskevan rinteeseen yläreunassa, n. 20 m rinteeseen reunalta kiviröykkiö, \varnothing 4,5 m, kork. 1 m.

Diat: TYA 159:13-14 Negatiivit: TYA 11045-11046

11. Lamminmäki

Kiviröykkiö. II.

Vesajärvi, Ihannonkulma, Lamminmäki 9²⁵, om. Reino Lamminmäki

pk 2122 05

koord. x=6842 80 y=439 90 z=100-105

Sammaloitunut kiviröykkiö mäenrinteessä metsässä n. 30 m pellonreunasta, Oksjoen itäpuolella, koko 2,5x3 m.

Dia: TYA 159:15 Negatiivi: TYA 11055

Inv. Huurre 1969 (Tampereen seutukaavaliitto 1983, n:o 5)

12. Kievari

Kiviraunio. I.

Kyröspohja, Kuustenlatva, Kievari 4⁶³, om. Simo ja Maija-Leena Setälä, Tuomiokirkonk. 3 C, 33100 Tampere

pk 2122 07

koord. x=6835 60 y=449 28 z=115

Pitkänomainen laaja kiviraunio moreenimäen rinteessä, ala 4,5x
15,5 m, korkeus 0,5 m, selvä ulkokehä.

Diat: TYA 159:16-17 Negatiivit: TYA 11056- 11058

Tark. Rätty 1984

13. Mäkipää

Kiviröykkiö. II.

Kyröspohja, Kuustenlatva, Mäkipää 4¹⁷, om. Aarne ja Lempi
Mäkinen

pk 2122 07

koord. x=6835 52 y=449 30 z=115

Moreenimäen lounaislaidalla oleva kiviröykkiö, 2,7x3 m. Sen
pohjoispuolelle on kaivettu n. 1 m syvyinen, 2 m pitkä kuoppa
hiekkamaahan.

Dia: TYA 159:18 Negatiivi: TYA 11061

14. Kallio

Kaksi kivikasaa. II.

Kyröspohja, Maaniitunkulma, Kallio 4¹⁹, om. Veikko Lauhamo,
Pukara, Mouhijärvi

pk 2122 07

koord. x=6835 36 y=449 32 z=110-115 (raunio 1)

Moreenimäen lounaisreunalla kaksi kiviröykkiötä.

1) Hieman kaiveltu matala kivikasaa, \varnothing 3 m, mahd. rajamerkki tms.

2) Edellisestä länteen n. 20 m kahden toisiinsa nojaavan maaki-
ven pohjoispuolelle tehty kiveys, 2,6x2,7 m.

Diat: TYA 159:19-20 Negatiivit: TYA 11062-11063

Tark. Rätty 1984

15. Patanen

Kiviröykkiö. II.

Kalkunmäki, Kuustenlatva, Patanen 1²⁰, om. Jussi Patanen

pk 2122 10

koord. x=6834 34 y=450 96 z=110

Kiviröykkiö Pukkikalliolle vievän metsäautotien pohjoispuolella,
koko 3x3,8 m, kork. 0,7 m, röykkiön päällä pyramidin muotoinen
kivi.

Dia: TYA 159:21 Negatiivi: TYA 11065

Tark. Rätty 1984

16. Holmala

Kiviröykkiö. I.

Kuotila, Nukarinkulma, Holmala 3⁴, om. Veikko Holmala
pk 2122 07

koord. x=6833 54 y=443 42 z=122,5

Kiviröykkiö metsätien eteläpuolella olevan pienen kalliomäen luoteisreunalla, koko 4,5x4,7 m, vastaavan tyyppinen kuin Muotialan Kortesuonmäen raunio.

Negatiivi: TYA 11066

17. Salmelussuo

Kivirakennelma. II.

Muotiala, Salmelus 3⁷³, om. Antti ja Jussi Jokela
pk 2124 01

koord. x=6834 16 y=462 44 z=135

Pienen moreenimäen laella Tampere-Vaasa -tien pohjoispuolella, Salmelussuon itäpuolella. Laaja kiveys, 8x11 m, jonka keskellä suuri maakivi, jonka päälle asetettu laakakivi. Keskuskiven ympärillä pientä kiveystä, 1-2 ulkokehää. Keskuskiven alustaa tutkitlaessa löytyi hiiltä. Voi olla myös luonnonkivikko.

Negatiivi: TYA 11067

18. Rajalanvuori

Kiviraunio. II.

Laitila, Rajala 2⁷⁶, om. Matti Rajala
pk 2124 01

koord. x=6830 87 y=460 82 z=110

Rajalanvuoren läntisimmällä huipulla, noin 0,4 metrin notkelmassa pari metriä kallioiden korkeimmasta kohdasta syvemällä tasanteella. Rauniosta 1-3kiwikertainen neliömäinen reunakiveys jäljellä, sisäkivet heitelty viereiselle kalliorinteelle. Reunakiveys 1,7x1,7 m, kiviä 2x6 m kokoisella alueella.

Dia: TYA 159:22 Negatiivi: TYA 11069

Tark. Rätty 1984

19. Huuppo

Maansekaisia kivikumpuja 2. II.

Kierikkala, Huuppo 5¹⁰, om. Lauri Pylsy

pk 2122 10

koord. x=6831 34 y=459 40 z=85

Laidunmaan keskellä olevalla matalalla kalliolla kaksi maansekaisista kivirauniota.

1) \varnothing 4 m. Huurteen tekemästä koekuopasta 1969: tuhkamaata, hiiltä palanutta luuta, tiilen paloja ja eläimen hammas.

2) 3x4 m. Huurteen tekemästä koekuopasta 1969: rautakuonaa ja palanutta savea. Sijaitsee 1-rauniosta n. 2 m pohjoiseen.

Dia: TYA 159:23 Negatiivit: TYA 11070-11071

Inv. Huurre 1969 (Tampereen seutukaavaliitto 1983, n:o 25)

20. Mäkelänvuori

Kiviröykkiö. I.

Laitila, Honkasuo 2⁹, om. Väinö Honkasuo

pk 2124 01

koord. x=6832 46 y=461 58 z=105-110

Lapinraunio metsäisen vuoren pohjoislaidalla olevalla tasanteella, koko 3,3x3,9 m, kork. 0,5 m.

Dia: TYA 159:24 Negatiivi: TYA 11072

Inv. Huurre 1969 (Tampereen seutukaavaliitto 1983, n:o 34)

Tark. Rätty 1984

21. Harjulanvuori

Kivikasa (?). III.

Laitila, Hakala 2⁹⁴, om. Olavi Hakala ja Anna Hakalan oikeudenomistajat

pk 2122 10

koord. x=6830 22 y=459 80 z=85

Metsäisen kallion eteläreunalla Kallioisten ahtaan länsipuolella. Raunio sijainnut 4 - 5 metrin päässä korkeuskäyrää leikkaavasta ojanteesta. Huurteen inventoidessa 1969 matala kehäkiveys oli vielä havaittavissa, muuten raunio oli hajoitettu. 25.7.1985 ei löydetty enää jälkiä kehäkiveyksestäkään saman oppaan kanssa (Diva Hakala) paikalla käytäessä. Tarkastusta kylläkin haittasi

voimakas aluskasvillisuus tarkastusaikana. (Ks. kuva 45)

Negatiivi: TYA 11073

Inv. Huurre 1969 (Tampereen seutukaavaliitto 1983, n:o 22)

22. Kotti

Rautakautinen hautakumpu. I.

Mahnala, Iso-Kauppila 1¹²⁹, om. Heikki ja Aino Iso-Kauppila
pk 2123 03

koord. x=6828 88 y=462 22 z=65

Kivikkoisen laidunalue Mahnalanselän pohjoisrannalla, maansekainen laaja kumpare laidunmäen pohjoisreunalla, ϕ 7 m.

Dia: TYA 159:25 Negatiivi: TYA 11074

Inv. Huurre 1969 (Tampereen seutukaavaliitto 1983, n:o 29)

23. Kortesuonmäki

Kiviröykkiö. I.

Muotiala, Anttila 2²⁷, om. Pentti Anttila
pk 2124 01

koord. x=6837 12 y=465 54 z=125

Luoteeseen kallistuvalla moreeniharjanteella olevalla kallio-töppäreellä osin hajotettu kiviröykkiö, kiveystä 5,2x5,8 m alueella, keskuskiveys 2x4 m.

Dia: TYA 159:26 Negatiivit: TYA 11075-11076

Inv. Huurre 1969 (Tampereen seutukaavaliitto 1983, n:o 36)

24. Hiirenmäki

Kiviröykkiö. I.

Muotiala, Anttila 2²⁷, om. Pentti Anttila
pk 2124 01

koord. x=6837 44 y=466 46 z=110-115

Kivikkoisen moreeniharjanteen itäreunalla tasanteella, pienen peltotilkun länsireunassa matala kiviröykkiö, sammaloitunut, 4x4,5 m.

Dia: TYA 159:27 Negatiivi: TYA 11136

Inv. Huurre 1969 (Tampereen seutukaavaliitto 1983, n:o 37)

25. Sirkan metsä

Lapinraunio. I.

Sirkkala, Sirkka 1⁷⁶, om. Unto ja Leena Sirkka

pk 2121 12

koord. x=6827 48 y=458 06 z=115

Sirkan metsässä matalan pohjoiseen ja koilliseen kallistuvan soramäen pohjoisrinteellä olevalla tasanteella sammaloitunut kiviröykkiö, \varnothing 3,3 m.

Dia: TYA 159:28 Negatiivi: TYA 11077

Inv. Huurre 1969 (Tampereen seutukaavaliitto 1983, n:o 2)

26. Kukkola

Lapinraunio. I.

Heinijärvi, Kukkola 8⁶², om. Olavi ja Leila Aittolahti

pk 2121 12

koord. x=6826 48 y=452 76 z=105

Aivan Mouhijärven rajalla havumetsäisellä kivikkoisella harjanteella sammaleinen kiviraunio, \varnothing 3,5 m, kork. 0,5 m. Autotie 16 m rauniosta länteen.

Dia: TYA 159:30 Negatiivi: TYA 11079

Inv. Huurre 1969 (Tampereen seutukaavaliitto 1983, n:o 3)

27. Lavassalo

Kiviröykkiöitä 2. I.

Mahnala, Rauhala 1¹⁵⁹, om. Lauri ja Eeva Rauhala

pk 2123 03

koord. x=6826 32 y=466 38 z=100

Röykkiöt itä-länsisuuntaisella moreeniharjanteella sen koilliseen kaatuvaalla reunalla n. 20 m pienestä purosta pohjoiseen.

1.) 1,8x3,5 m. 2) 1,8x2,5 m ed. 3 m kaakkoon.

Dia: TYA 159:31 Negatiivit: TYA 11080-11081

Inv. Huurre 1969 (Tampereen seutukaavaliitto 1983, n:o 27)

28. Killerinvuori

Kiviraunio. II.

Lemmakkala, Pirjola 1³¹, om. Aili Veramo

pk 2123 03

koord. x=6829 86 y=466 22 z=140

Kalliovuoren läntisen kalliokielekkeen eteläreunalla jäkälöitynyt matala kiviraunio, \varnothing 2 m. Noin 30 m itään toinen mahdollinen raunio, matala kiveys pikkukivistä paksun sammaleen ja jäkäläpeitteen alla, n. 6 - 8 m².

Diat: TYA 159:32 Negatiivi: TYA 11082

29. Pohdinsuo

Kiviraunio. II.

Myllymäki, Pohdinsuo 1¹⁴, om. Kaija Ojansivu

pk 2124 01

koord. x=6834 62 y=461 88 z=132,5

Pohdinsuon lounaiskulmalla olevalla pienellä moreenimäellä kallio eteläpuolella. Kiveyksen ala 4x6 m, kork. 0,9 m, sen keskellä ollut vielä 1950-luvulla munanmuotoinen kivi (näin muisti opas Hanna Lepola). 1960-luvulla suo ojitettiin ja luultavasti tuolloin keskuskivi oli vieritetty paikoiltaan kaakkoon n. 1 m. (Kuvaan 55 kivi asetettu oppaan muistamalle alkuperäiselle paikalle) Keskuskiveys vaikuttaa asetetulta, kivet 0,5 - 1 m, ympärillä muuta kivikkoa. Voi olla myös luonnonkivikko.

Diat: TYA 159:33-34 Negatiivi: TYA 11083

30. Mattila

Kiviröykkiötä 2. II.

Myllymäki, Mattila 2⁵, om. Jaakko ja Eeva Järvelä

pk 2124 01

koord. x=6834 66 y=460 80 z=115

Etelään kallistuvalla moreenimäellä kaksi kiviröykkiötä, rinteeseen alareunaan n. 20 m, josta alkaa soinen maasto. Romekivi ja Romekiven lähde (ks. muut kohteet 2⁰) n. 100 m kaakkoon. 1) \varnothing 2 m, kork. 0,5 m. Rauniosta n. 0,5 m länteen 4 m pitkä ojanne, lev. 0,5-0,7 m, jonka ympärillä maan- ja kivenkainen valli. 2) Ed. 5 m kaakkoon. Sammaleen ja karikkeeseen peittämä, laakakivistä koottu kiviröykkiö, koko 2,2x2,5 m, kork. 0,7 m.

Diat: TYA 159:35-37 Negatiivit: TYA 11084-11086

31. Humppi

Rautakautinen kalmisto (?). I.

Tuokkola, Kuustenlatva, Humppi (1,2)¹¹⁶, om. Ulla-Riitta

Kaasinen, Marjut Haapanen, Helena Myrman

pk 2122 10

koord. x=6835 88 y=450 37 z=105-110

Humpin päärakennuksen eteläpuolinen peltoalue ja sen keskellä oleva katajamäki, jossa kiviröykkiö, n. 6x7 m, mahdollisesti vielä toinen pienempi. Aikaisemmin pellolta löydetty TYA 312: 2,20. 2.8.1985 pellolta saatiin pintapoiminnassa TYA 312:3-4, 6-18, 23, 25-28.

Diat: TYA 159:38-45 Negatiivit: TYA 11087-11090, 11138-11139

32. Rauhamaa

Lapinraunio. I.

Tuokkola, Rauhamaa (1,2)¹⁰², om. Markku Raipala

pk 2122 10

koord. x=6838 20 y=455 32 z=110

Moreenimäellä sijaitsevalla kaakko-luode -suuntaisella kallio-töppäreellä, kiviröykkiö, \varnothing 4,5 m, korke. 0,4 m.

Dia: TYA 159:51 Negatiivi: TYA 11128

33. Lehtiniemi

Rautakautinen kalmisto. I.

Mahnala, Lehtiniemi 11³⁰, om. Kalle Lehtiniemi

pk 2123 03

koord. x=6826 74 y=460 42 z=70

Laidunharjanne Mahnalanselän länsirannalla, kalmisto pääosin tuhoutunut.

Dia: TYA 159:29 Negatiivi: TYA 11078

Inv. Huurre 1969 (Tampereen seutukaavaliitto 1983, n:o 28)

34. Laitila

Rautakautinen kalmisto (?): II.

Laitila, Laitila 3⁸¹, om. Seppo Tuomisto

pk 2122 10

koord. x= 6832 86 y=459 64 z=75-80

35. Koivisto

Rautakautinen kalmisto (?). II.

Muotiala, Koivisto 1¹⁷/Turkki 1²⁰, om. Yrjö Koivisto /
Torsti Lohtari

pk 2124 01

koord. x=6830 54 y=465 68 z=90

Hiekkamaata syvän vanhan hiekkakuopan (?) laiteilla, mahdollinen ruumiskalmisto.

Inv. Huurre 1969 (Tampereen seutukaavaliitto 1983, n:o 33)

MUUT KOHTEET

1^o Kievari

Pirunuuni.

Kyröspohja, Kuustenlatva, Kievari 4⁶³, om. Simo ja Maija-Leena
Setälä, Tuomiokirkonk. 3 C, 33100 Tampere

pk 2122 07

koord. x=6835 60 y=449 34 z=115

Lähellä kohdetta 12. Geologinen muodostuma, jossa pehmeämpää kivilajia edustava sulkeuma on rapautunut pois. Onkalon päällä pinnassa reikä, joka vaikuttaa hakatulta.

Negatiivit: TYA 11059-11060

2^o Mattila

Romekivi.

Myllymäki, Mattila 2⁵, om. Jaakko ja Eeva Järvelä

pk 2124 01

koord. x= 6834 58 y=460 90 z=110-115

Vulkaanista kiviainesta olevista laakakivistä muodostunut suuri kivi, jonka vieressä Romekiven lähde. Perimätiedon mukaan uskottiin 'nunnien' rakentaneen kiven. Vanha polku kulkenut Romekiven ja lähteen kautta, ollut pysähdyspaikkana matkustaville.

Negatiivi: TYA 11068

3^oLeponiemi

Uhrilähde (?).

Untila, Leponiemi 1²⁴, om. Matti Kivinen
pk 2122 11

koord. x=6843 52 y=450 62 z=120

Prakanlähde (peruskartassa Likolähteet, 2 kpl) perimätiedon mukaan uhrilähde (kertoi Pentti Raipala). Sijaitsee Ulvaanharjun itäpäässä Takettijärvestä 800 m lounaaseen.

TIETOOON TULLEITA ESINEITÄ

Pentti Raipalan hallussa:

1) Kokonaan hiottu oikokirves, porfyriittia.

Löydetty Pahaojan kylästä, Seppälän ja Ristilän talojen välisestä metsästä, z=95 mpy.

2) Liuskerengas kiilleliuskeesta, Raipalan tilan alueelta pelloilta.

3) Keramiikan pala, luultavasti varhaiskampakeramiiikkaa, karkea vaaleanruskea aines. Koristeena pykäviivaa ja painanteita. Löydetty Raipalan vanhan päärakennuksen (?) seinämuurin ja uuninmuurin välistä, ilmeisesti laastista. Tarkempi alkuperä tuntematon.

Pentti Änkön hallussa (Jumesniemi, Einolan tila):

1) Kivinen tasataltta, löytynyt Jumesniemen Pitkäniemen kupeesta läheltä vesirajaa ja kohdetta 9 (ks. edellä).

HÄMEENKYRÖN KOEKAIVAUKSET 5. 8. - 23. 8. 1985:

- A) Tuokkola, Kanaensaari 5.8. - 7.8. 1985
 1) Urjainen, Raunanmäki 8.8. - 12.8. 1985
 B) Mahnala, Lehtimäki 13.8. - 14.8. 1985
 6) Heinijärvi, Yli-Raukola 15.8. - 16.8. 1985
 C) Kyröspohja, Mäkelä 19.8. - 20.8. 1985
 D) Pappila, Kurjenmäki 21.8. - 23.8. 1985

(Numerot viittaavat 1985 inventointiluettelon numeroihin, sekä numerot että kirjaimet kohdekarttaan, joka on kertomuksen liitteenä)

A) HÄMEENKYRÖ, TUOKKOLA, KANAENSAARI

Koekaivaus 5.8. - 7.8. 1985

pk 2122 10

RN:o 1⁶³, om. Hämeenkyrön seurakunta

koord. x=6836 26 y=457 46 z=62,5

Kenttätyöaika: 3 pv Löydöt: TYA 294:1-8

Diat: TYA 160:1-7 Negatiivit: TYA 11091-11097

Kuntalaisten toivomuksesta yhdistettiin Hämeenkyrön inventointiin koekaivaus Kanaensaarella, jossa arvellaan Hämeenkyrön ensimmäisen kirkon sijainneen. Nykyisin mantereeseen yhteydessä oleva saari sijaitsee Hämeenkyrön vanhan hautausmaan edustalla. Jouko Rättyö oli havainnut tarkastusmatkallaan 1984 saarella puuttoman alueen, jossa hän arveli olevan mahdollisen rakennuksen paikan, muistitietojen mukaan mahdollisesti pappilan kanalarakennus. 1700-luvulta peräisin olevassa kartassa (Hämeenkyrön seurakunnan hallussa) nykyisen puuttoman alueen eteläreunassa eli saaren kaakon puoleisessa reunassa sijaitsi ennen Käräjäkuusi, joka jo 1700-luvulla oli kaadettu ja tieto paikasta oli muistinvarainen.

Rakennuksen paikkaa lädettiin siis hakemaan puuttomalta alueelta, johon tehtiin ensin itä-länsi -suuntainen 4 m pitkä koeoja. Koeojan N₂₋₃-S₂₋₃ -ruudun poikki meni 10 - 15 cm:n syvyydessä maatonut hirsi,

joka viittasi mahdollisen rakennuksen olemassaoloon. Maatumisen aiheuttamaan painumista seuraten tehtiin koekuopat, yht. 6 kappaletta, koko tutkimusala siis noin 8 m² (ks. yleiskartta). Tutkimus paljasti rakennuksen kehikon 10- 15 cm:n syvyydeltä, materiaali luultavasti punahonkaa, hirsien halkaisija oli 25 - 30 cm. Rakennuksen kehikon leveys oli 2,5 m, sivujen pituudet 7 ja 9 metriä, pidemmällä sivulla päädyssä pieni poikkipuu, toisella sivulla ei havaittu sellaisesta jäänteitä. Rakennuksen toinen pääty (koillinen) lienee ollut avoin, koska siitä ei havaittu jäänteitä. Koekuopasta 1 tuli siis rakennelman toinen nurkkaus, jossa oli yksinkertainen nurkkasalvos. Koekuopasta 2 tuli toinen nurkkaus, jossa oli useampi puu ristikkäin; kyseisen nurkkauksen päältä löydettiin 11 cm:n syvyydeltä rautakoukku, TYA 294:1. Maalaji oli hiinoa hiekkaa, jossa havaittiin vain pieniä likäläiskiä, varsinaista kulttuurimaata ei siis havaittu.

Löydetyn rakennelman funktio on epäselvä, puunäytteistä saatava ajoitus antanee mahdollisuuksia tulkintaan.

1) HÄMEENKYRÖ, URJAINEN, RAUNANMÄKI

Koekaivaus 8.8. - 12.8. 1985

pk 2122 11

koord. x=6844 08 y=457 52 z=98- 101

Kenttätyöaika: 3 pv Löydöt: TYA 295: 1-2

Diat: TYA 161:1-14 Negatiivit: TYA 11016-11019, 11025-11031,
11098-11101

Karin Hildén oli vuonna 1932 suorittanut Raunanmäellä koekaivauksen yhdessä rauniossa, josta löydettiin runsaasti hiiltä ja myös rakenteita. Hän oli tuolloin havainnut mäellä neljä rauniota, kiven- ja maansekaisia röykkiöitä, nyt hänen löytämistään raunioista ei inventoitaessa tunnistettu kuin kaksi, yksi olikin ilmeisesti tuhoutunut 1960-luvulla pellon rajaa korjattaessa (juuri tutkittu raunio).

Inventoitaessa 1985 löydettiin kuusi uutta mahdollista hautarau-
niota, joiden luonne haluttiin selvittää. (yleensä silmäkivellisiä,
toisinaan myös reunavallin sisältäviä). (Ks. yleiskartta, n:ot
5 - 10)

Koekaivaukset suoritettiin 0,5 x 0,5 m² kokoisilla koekuopilla ja
yhdellä koeojalla 1 x 2 m (raunioon 7) viiteen raunioon (yht. 4
m²), joista yhdestä, raunio 5:sta tuli koekuoppa 2:sta palaneen
luun kappale 20 cm:n syvyydestä. Kaikissa tutkituissa raunioissa
oli hiilensekainen nokimaakerros 15- 25 cm ja tiivis kiveys;
osassa myös reunavalli (ks. inventointiluettelo n:o 1).

Kyseessä ilmeisesti rautakautinen kalmisto.

B) HÄMEENKYRÖ, MAHNALA, LEHTIMÄKI

Koekaivaus 13.8. - 14.8. 1985

pk 2123 03 (MAHNALA)

koord. x=6826 34 y=459 84 z=83-87

Kenttätöaika: 2 pv Löydöt: TYA 291:1-2

Diat: TYA 162:1- 11 Negatiivit: TYA 11047-11052, 11102-11106

Entisen Lehtimäen torpan alueella (nyk. RN:o 11²¹, om. Jukka
Mustajärvi, 39170 Jumesniemi) oli havaittu useita rökkiöitä,
yhteensä 11. Osa oli selvästi peltokivirökkiöitä, muiden luonne
pyrittiin selvittämään, tutkittiin yht. 4,25 m² kahdesta rök-
kiöstä (ks. yleiskartta), joista tuli resenttiä tavaraa, tiiltä,
lasia ja rautanauvoja.

Jatkotutkimukset paikalla lienevät tarpeettomia.

6) HÄMEENKYRÖ, HEINIJÄRVI, YLI-RAUKOLA

Koekaivaus 15.8. - 16.8. 1985

pk 2122 10

koord. x=6832 14 y=456 72 z=100

Tila: Yli-Raukola 6⁶⁹, om. Reino Pajusen perikunta

Kenttätyöaika: 2 pv Löydöt: TYA 292:1-10

Diat: TYA 163:1-10 Negatiivit: TYA 11038-11040, 11107-11120

Koekaivauksella haluttiin selvittää Yli-Raukolan rautakautisen kalmiston laajuutta. Rauhoitetulla laidunmäellä havaittiin kaksi rakennuksen pohjakiveystä, joista toisen päädyssä olevaan maan- ja kivensekaiseen rökkiöön tehtiin 1 m² suuruinen koekuoppa 1, joka osoitti rökkiön koostuvan lähinnä tiilimuurin jäännöksistä, löytöinä saatiin vain historiallisen ajan tuotteita. Rakennusten peruskiveykset kuuluvatkin ilmeisesti 1700-luvulla rakennettuun tilan vanhaan päärakennukseen. Viereiselle peltotöyräälle tehdystä koekuopasta 3 tuli poltetun luun palasia ja rautanauvoja, kulttuurikerroa oli 28 cm paksu, eli löydöt viittaavat rautakautiseen kerrostumaan. Läheisen tien vieressä sijaitsevalla laidunmäellä olevaan maan- ja kivensekaiseen matalaan rökkiöön tehty koekuoppa 4 osoitti sen olevan mahdollinen hautaraunio, koekuopasta saatiin hiiltä ja pieniä poltetun saven rippuja aina 40 cm:n syvyyteen. Tutkittu ala yht. 2,5 m².

C) HÄMEENKYRÖ, KYRÖSPOHJA, MÄKELÄ

Koekaivaus 19.8. - 20.8. 1985

pk 2122 10

koord. x=6834 69 y=450 29 z=120

Tontti: RN:o 1³⁵, om. Veikko Mäkelä

Kenttätyöaika: 2 pv Löydöt: TYA 293:1-3

Diat: TYA 164:1-4 Negatiivit: TYA 11064, 11122-11127

Maan- ja kivensekaista matalaa rökkiötä, \varnothing 3,5 m, oli aikaisemmin kaiveltu, jolloin siitä oli löydetty vain hiiltä. Kaivelun jäljiltä raunio oli madaltunut ja keskellä oli selvä kuoppa. Pyrittiin

selvittämään röykkiön luonne ja kaivettiin siitä kaksi lohkoa, jotka osoittivat sen olevan ilmeisesti metsäriihen kiuas, löytöinä pelkää hiiltä lähinnä maan tasosta, puu ei aina kokonaan hiiltynyt. Metsäriihi tulkintaan sopii myös viereinen vanha pelto jossa nykyään taimikkoa. Tutkittu ala 7 m².

D) HÄMEENKYRÖ, PAPPILA, KURJENMÄKI

Koekaivaus 21.8. - 23.8. 1985

pk 2122 10

koord. x=6836 69 y=457 22 z=88-91

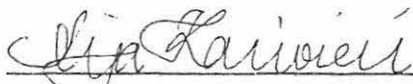
Tontti: RN:o 1¹⁶, om. Hämeenkyrön kunta

Kenttätöaika: 3 pv Löydöt: TYA 296:1-2

Diat: TYA 165:1-6 Negatiivit: TYA 11129- 11135

Touko Rätty oli tarkastusmatkallaan 1984 arvellut Kurjenmäkeä linnavuoreksi, ja tämän perusteella suoritettiin tutkimus tällä Hämeenkyrön kirkkoa vastapäätä sijaitsevalia mäellä. Tehtiin 1 x 2 m² kokoinen koeoja mäen laelle luultavasti 1808 sodasta peräisin olevan vallin (Lehtinen 1883) sisäpuolelle. Lisäksi tehtiin koekuoppia 5, yht. 3,25 m². Tutkimus osoitti mäen laella olevan voimakkaan kulttuurikerroksen, 32 - 45 cm. Mäen pohjoisreunalta puuttui kulttuurikerros, koska sitä oli käytetty hiekanottoon. Mitään esihistoriaan viittaavia löytöjä ei saatu. Jatko-tutkimuksia paikalla kannattaa kuitenkin tehdä, vaikka tämä koekaivaus ei tuonut esiin mitään varsinaisesti esihistorialliseen toimintaan viittaavaa.

Turussa 1. huhtikuuta 1985



Arja Karivieri,
kenttätöiden johtaja

Unto Salo, professori

KERTOMUKSEEN LIITTYVÄT KARTAT

Kohdekartta, Hämeenkyrön inventointi ja koekaivaukset 1985
 Yleiskartta 1:500 Tuokkola, Kanaensaari koekaivaus 1985
 Yleiskartta 1:500 Urjainen, Raunanmäki koekaivaus 1985
 Yleiskartta 1:500 Mahnala, Lehtimäki koekaivaus 1985
 Yleiskartta 1:500 Heinijärvi, Yli-Raukola koekaivaus 1985
 Yleiskartta 1:500 Kyröspohja, Mäkelä koekaivaus 1985
 Yleiskartta 1:500 Pappila, Kurjenmäki koekaivaus 1985

KERTOMUKSEEN LIITTYVÄT NEGATIIVIT

TYA 11016 Urjainen, Raunanmäki. Raunio 3(?) kaakosta. 12.7.
 TYA 11017 Urjainen, Raunanmäki. Raunio 2(?) pohjoisesta. 12.7.
 TYA 11018 Urjainen, Raunanmäki. Raunio 5 pohjoisesta. 12.7.
 TYA 11019 Urjainen, Raunanmäki. Raunio 6 luoteesta. 12.7.
 TYA 11020 Kostula, Isosaari. Raunio pohjoisesta. 12.7.
 TYA 11021 Räystö, Osara. Raunio 1:n reunakehä kummun päältä
 lännestä. 15.7.
 TYA 11022 Räystö, Osara. Raunio 1. N-S. 15.7.
 TYA 11023 Räystö, Osara. Raunio 2 länsiluoteesta. 15.7.
 TYA 11024 Räystö, Osara. Raunio 2 itäkaakosta. 15.7.
 TYA 11025 Urjainen, Raunanmäki. Raunio 7 pohjoiskoillisesta. 15.7.
 TYA 11026 Urjainen, Raunanmäki. Raunio 8 pohjoiskoillisesta. 15.7.
 TYA 11027 Urjainen, Raunanmäki. Raunio 8 etelälounaasta. 15.7.
 TYA 11028 Urjainen, Raunanmäki. Raunio 9 lounaasta. 16.7.

- TYA 11029 Urjainen, Raunanmäki. Raunio 10 idästä. 16.7.
- TYA 11030 Urjainen, Raunanmäki. Raunio 10 etelälounaasta. 16.7.
- TYA 11031 Urjainen, Raunanmäki. Raunio 10:n keskuskivi luoteesta. 16.7.
- TYA 11032 Kalkunmäki, Patasenvuori. Raunio 1 luoteesta. 17.7.
- TYA 11033 Kalkunmäki, Patasenvuori. Raunio 1:n kiveystä silmäkiven päältä. 17.7.
- TYA 11034 Kalkunmäki, Patasenvuori. Raunio 2 luoteesta. 17.7.
- TYA 11035 Herttuala, Pahamäki. Raunio lounaasta. 17.7.
- TYA 11036 Herttuala, Pahamäki. Raunio luoteesta. 17.7.
- TYA 11037 Herttuala, Pahamäki. Raunio keskuskiveys etelästä. 17.7.
- TYA 11038 Heinijärvi, Yli-Raukola. Laidunmäen eteläinen kiveys lännestä. 17.7.
- TYA 11039 Heinijärvi, Yli-Raukola. Laidunmäen keskikohta lännestä. 17.7.
- TYA 11040 Heinijärvi, Yli-Raukola. Laidunmäellä oleva kumpu idästä, taustalla Heinijärvi. 17.7.
- TYA 11041 Jumesniemi, Iso-Tahkosaari. Kiveys lounaasta. 18.7.
- TYA 11042 Jumesniemi, Iso-Tahkosaari. Kiveys koillisesta. 18.7.
- TYA 11043 Jumesniemi, Pitkänieniemi. Raunio kaakosta. 18.7.
- TYA 11044 Jumesniemi, Pitkänieniemi. Raunio luoteesta. 18.7.
- TYA 11045 Jumesniemi, Pelttarinvuori. Raunio lounaasta. 19.7.
- TYA 11046 Jumesniemi, Pelttarinvuori. Raunio idästä. 19.7.
- TYA 11047 Mahnala, Lehtimäki. Röykkiö 1, talon kiviaitaa ja kivi-jalkaa luoteesta. 19.7.
- TYA 11048 Mahnala, Lehtimäki. Kiviaita, röykkiö 2 pohjoiskoillisesta. 19.7.
- TYA 11049 Mahnala, Lehtimäki. Röykkiö 4 kaakosta. 19.7.

- TYA 11050 Mahnala, Lehtimäki. Röykkiö 5, peltokiviröykkiö lounaasta. 19.7.
- TYA 11051 Mahnala, Lehtimäki. Röykkiö 7 pohjoisesta. 19.7.
- TYA 11052 Mahnala, Lehtimäki. Torpan kellari kaakosta. 19.7.
- TYA 11053 Kalkunmäki, Patasenvuori. Raunio 3:n koillisnurkka koillisesta. 22.7.
- TYA 11054 Kalkunmäki, Patasenvuori. Raunio 3:n luoteisnurkka luoteesta. 22.7.
- TYA 11055 Vesajärvi, Ihannonkulma, Lamminmäki. Raunio kaakosta pellolle päin. 23.7.
- TYA 11056 Kyröspohja, Kuustenlatva, Kievari. Raunio luoteesta. 23.7.
- TYA 11057 Kyröspohja, Kuustenlatva, Kievari. Raunio idästä. 23.7.
- TYA 11058 Kyröspohja, Kuustenlatva, Kievari. Raunio pohjoisluoteesta
- TYA 11059 Kyröspohja, Kuustenlatva, Kievari. Pirunuuni lounaasta.
- TYA 11060 Kyröspohja, Kuustenlatva, Kievari. Pirunuuni, kiveen hakattu (?) reikä yläpuolelta. 23.7.
- TYA 11061 Kyröspohja, Kuustenlatva, Mäkipää. Raunio kaakosta. 23.7.
- TYA 11062 Kyröspohja, Maaniitunkulma, Kallio. Raunio 1 etelästä.
- TYA 11063 Kyröspohja, Maaniitunkulma, Kallio. Raunio 1 luoteesta, taustalla isot maakivet. 23.7.
- TYA 11064 Kyröspohja, Kuustenlatva, Mäkelä. Raunio lounaasta. 23.7.
- TYA 11065 Kalkunmäki, Kuustenlatva, Patanen. Raunio kaakosta. 23.7.
- TYA 11066 Kuotila, Nukarinkulma, Holmala. Raunio lännestä. 23.7.
- TYA 11067 Muotiala, Salmelussuo. Keskuskivi etelästä. 24.7.
- TYA 11068 Myllymäki, Mattila. Romekivi luoteesta. 24.7.
- TYA 11069 Laitila, Rajalanvuori. Raunio länsiluoteesta. 24.7.
- TYA 11070 Kierikkala, Huuppo. Raunio 1 pohjoisesta. 24.7.
- TYA 11071 Kierikkala, Huuppo. Rauniot 1 ja 2 pohjoisesta. 24.7.

- TYA 11072 Laitila, Mäkelänvuori. Raunio lännestä. 25.7.
- TYA 11073 Laitila, Harjulanvuori. Etelärinne idästä. 25.7.
- TYA 11074 Mahnala, Kotti. Raunio pohjoisesta. 25.7.
- TYA 11075 Muotiala, Joenkulma, Kortesuonmäki. Raunio luoteesta. 26.7.
- TYA 11076 Muotiala, Joenkulma, Kortesuonmäki. Raunio lännestä. 26.7.
- TYA 11077 Sirkkala, Sirkka. Raunio etelästä. 29.7.
- TYA 11078 Mahnala, Lehtiniemi. Tuhoutuneen raunion oletettu silmä-
kivi lounaasta, jalustana myllynkivi. 29.7.
- TYA 11079 Heinijärvi, Kukkola. Raunio koillisesta tiellepäin. 30.7.
- TYA 11080 Mahnala, Lavassalo. Rauniot 1 ja 2 lännestä. 30.7.
- TYA 11081 Mahnala, Lavassalo. Rauniot 1 ja 2 pohjoisesta. 30.7.
- TYA 11082 Lemmakkala, Killerinvuori. Raunio etelästä. 31.7.
- TYA 11083 Myllymäki, Pohdinsuo. Kiveys luoteesta. 1.8.
- TYA 11084 Myllymäki, Mattila. Raunio 1 lounaasta. 1.8.
- TYA 11085 Myllymäki, Mattila. Raunio 1 ja ojanne lounaasta. 1.8.
- TYA 11086 Myllymäki, Mattila. Raunio 2 etelälounaasta. 1.8.
- TYA 11087 Tuokkola, Kuustenlatva, Humppi. Peltoa kaakosta ja kataja-
mäki. 2.8.
- TYA 11088 Tuokkola, Kuustenlatva, Humppi. Peltoa pohjoisluoteeseen
Iso-Humppi -järvelle. 2.8.
- TYA 11089 Tuokkola, Kuustenlatva, Humppi. Peltoa koilliseen metsän
laidasta. 2.8.
- TYA 11090 Tuokkola, Kuustenlatva, Humppi. Katajamäen keskusröykkiö
lounaasta. 2.8.
- TYA 11091 Tuokkola, Kanaensaari. Tutkimusalue koillisesta. 5.8.
- TYA 11092 Tuokkola, Kanaensaari. Tutkimusalue lounaasta. 5.8.
- TYA 11093 Tuokkola, Kanaensaari. Koeoja palutettuna lännestä. 5.8.
- TYA 11094 Tuokkola, Kanaensaari. Koeojan ruutu N₂₋₃-S₂₋₃ idästä,
syv. 10-15 cm. 5.8.

- TYA 11095 Tuokkola, Kanaensaari. Koeoja ja koekuoppa 1 peitettynä, koekuoppa 2 paalutettuna, koillisesta. 6.8.
- TYA 11096 Tuokkola, Kanaensaari. Koekuoppa 2 idästä, rakennelman nurkkaus. 7.8.
- TYA 11097 Tuokkola, Kanaensaari. Koekuoppa 4 itäkaakosta, rakennelman koillinen pääty. 7.8.
- TYA 11098 Urjainen, Raunanmäki. Raunio 7:n koeoja pohjoisesta. 8.8.
- TYA 11099 Urjainen, Raunanmäki. Raunio 7:n pintakiveys koeojassa etelästä. 9.8.
- TYA 11100 Urjainen, Raunanmäki. Raunio 7:n koeojan luoteisnurkan profiili etelästä. 9.8.
- TYA 11101 Urjainen, Raunanmäki, Raunio 7:n koeojan pohja etelästä. 12.8.
- TYA 11102 Mahnala, Lehtimäki. Raunio 7 pohjoisesta, linjaristikko.
- TYA 11103 Mahnala, Lehtimäki. Raunio 4 itäkaakosta, linjaus. 14.8.
- TYA 11104 Mahnala, Lehtimäki. Raunio 4 etelästä, lounaislohko. 14.8.
- TYA 11105 Mahnala, Lehtimäki. Raunio 4 etelästä, lounaislohko, pintakiveys poistettu. 14.8.
- TYA 11106 Mahnala, Lehtimäki. Raunio 4, koelohko pohjassa, profiili etelälounaasta. 14.8.
- TYA 11107 Heinijärvi, Yli-Raukola. Laidunmäen itäpuoli, luoteeseen.
- TYA 11108 Heinijärvi, Yli-Raukola. Laidunmäen itäpuolelta maisema länteen. 15.8.
- TYA 11109 Heinijärvi, Yli-Raukola. Laidunmäen itäpuolelta lounaaseen Heinijärvelle. 15.8.
- TYA11110 Heinijärvi, Yli-Raukola. Maisema etelään, Tättälä. 15.8.
- TYA 11111 Heinijärvi, Yli-Raukola. Maisema kaakkoon, suuli. 15.8.

- TYA 11112 Heinijärvi, Yli-Raukola. Maisema itään, vanha riihi ja maansekainen raunio. 15.8.
- TYA 11113 Heinijärvi, Yli-Raukola. Koekuopat 1 ja 2 paalutettuina koillisesta. 15.8.
- TYA 11114 Heinijärvi, Yli-Raukola. Laidunmäen kiveyksen kaakkoisnurkka lännestä. 15.8.
- TYA 11115 Heinijärvi, Yli-Raukola. Koekuoppa 1 etelästä, syv. 20-30 cm. 15.8.
- TYA 11116 Heinijärvi, Yli-Raukola. Koekuoppa 2 pohjoisesta, syv. 20-30 cm. 15.8.
- TYA 11117 Heinijärvi, Yli-Raukola. Koekuoppa 2 lännestä, pohjassa.
- TYA 11118 Heinijärvi, Yli-Raukola. Koekuoppa 2 pohjoisesta, pohjassa. 16.8.
- (Negatiivit TYA 11115-11118 kadonneet kehityksen yhteydessä valokuvausliikkeessä)
- TYA 11119 Heinijärvi, Yli-Raukola. Koekuoppa 2 pohjassa, eteläistä kivistä lännestä. 16.8.
- TYA 11120 Heinijärvi, Yli-Raukola. Koekuoppa 1 pohjassa, etelästä.
- TYA 11121 Urjainen, Isoniemi, Luhtala. Rauniot 1 ja 2 kaakosta. 17.8.
- TYA 11122 Kyröspohja, Mäkelä. Raunio linjattuna kaakosta. 19.8.
- TYA 11123 Kyröspohja, Mäkelä. Koillislohko turpeen poiston jälkeen, koillisesta. 19.8.
- TYA 11124 Kyröspohja, Mäkelä. Lounaislohko lounaasta turpeen poiston jälkeen. 20.8.
- TYA 11125 Kyröspohja, Mäkelä. Koillislohko etelästä, välitaso. 20.8.
- TYA 11126 Kyröspohja, Mäkelä. Lounaislohko idästä pintakivien poiston jälkeen. 20.8.
- TYA 11127 Kyröspohja, Mäkelä. Lounaislohko idästä, hiiltynyttä puuta.

- TYA 11128 Tuokkola, Rauhamaa. Raunio kaakosta. 20.8.
- TYA 11129 Pappila, Kurjenmäki. Näköala etelään vesireitille. 21.8.
- TYA 11130 Pappila, Kurjenmäki. Mäen laella oleva vallitus kuvattuna näkötorresta, kaakkoon. 21.8.
- TYA 11131 Pappila, Kurjenmäki. Näköala Kyröspohjaan lahden yli luoteeseen. 21.8.
- TYA 11132 Pappila, Kurjenmäki. Näköala Vaivialle luoteeseen. 21.8.
- TYA 11133 Pappila, Kurjenmäki. Koeoja paalutettuna pohjoisesta. 21.8.
- TYA 11134 Pappila, Kurjenmäki. Koeojan eteläinen ruutu, syv. 25-32 cm, idästä. 22.8.
- TYA 11135 Pappila, Kurjenmäki. Koeoja etelästä, syv. 35-62 cm. 22.8.
- TYA 11136 Muotiala, Joenkulma, Hiirenmäki. Raunio idästä. 23.8.
- TYA 11137 Urjainen, Niemenmaa. Irtolöytö TYA 312:1, Vendel-tyypin keihäänkärki.
- TYA 11138 Tuokkola, Kuustenlatva, Humpi. Ensimmäiset irtolöydöt, TYA 312:2,20, luovutti Antti Raipala 2.8.1985.
- TYA 11139 Tuokkola, Kuustenlatva, Humpi. Irtolöytöjä pellolta 2.8.1985, TYA 312:3,4,6,9,12.

KERTOMUKSEEN LIITTYVÄT DIAPOSITIIVIT

- TYA 159:1 Kalkunmäki, Patasenvuori. Raunio 1 luoteesta. 22.7.
- TYA 159:2 Kalkunmäki, Patasenvuori. Raunio 2 luoteesta. 22.7.
- TYA 159:3 Kalkunmäki, Patasenvuori. Raunio 3 koillisesta (koillisnurkka). 22.7.

- TYA 159:4 Kalkunmäki, Patasenvuori. Raunio 3 kaakosta (luoteisnurkka)
- TYA 159:5 Herttuala, Pahamäki. Raunio kaakosta, keskuskiveys. 22.7.
- TYA 159:6 Herttuala, Pahamäki. Raunio kaakosta. 22.7.
- TYA 159:7 Jumesniemi, Pitkäniemi. Raunio luoteesta. 22.7.
- TYA 159:8 Jumesniemi, Pitkäniemi. Raunion läntinen reunakehä lounaasta. 22.7.
- TYA 159:9 Jumesniemi, Pitkäniemi. Raunion eteläreuna kaakosta. 22.7.
- TYA 159:10 Jumesniemi, Pitkäniemi. Raunion itäinen kiveys luoteesta.
- TYA 159:11 Jumesniemi, Pitkäniemi. Raunion koillinen kiveys idästä.
- TYA 159:12 Jumesniemi, Pitkäniemi. Raunion pohjoinen kiveys idästä.
- TYA 159:13 Jumesniemi, Pelttarinvuori. Raunio lounaasta. 22.7.
- TYA 159:14 Jumesniemi, Pelttarinvuori. Raunio idästä. 22.7.
- TYA 159:15 Vesajärvi, Ihannonkulma, Lamminmäki. Raunio kaakosta pellolle päin. 23.7.
- TYA 159:16 Kyröspohja, Kuustenlatva, Kiäväri. Raunio luoteesta. 23.7.
- TYA 159:17 Kyröspohja, Kuustenlatva, Kievari. Raunio luoteesta. 23.7.
- TYA 159:18 Kyröspohja, Kuustenlatva, Mäkipää. Raunio koillisesta. 23.7.
- TYA 159:19 Kyröspohja, Maaniitunkulma, Kallio. Raunio 1 etelästä. 23.7.
- TYA 159:20 Kyröspohja, Maaniitunkulma, Kallio. Raunio 2 luoteesta.
- TYA 159:21 Kalkunmäki, Kuustenlatva, Patanen. Raunio kaakosta. 23.7.
- TYA 159:22 Laitila, Rajalanvuori. Raunio idästä. 24.7.
- TYA 159:23 Kierikkala, Huuppo. Rauniot 1 ja 2 pohjoisesta. 24.7.
- TYA 159:24 Laitila, Mäkelänvuori. Raunio lännestä. 25.7.
- TYA 159:25 Mahnala, Iso-Kauppila, Kotti. Raunio pohjoisluoteesta. 25.7.
- TYA 159:26 Muotiala, Joenkulma, Kortesuonmäki. Raunio luoteesta. 26.7.
- TYA 159:27 Muotiala, Joenkulma, Hiirenmäki. Raunio idästä. 23.8.
- TYA 159:28 Sirkkala, Sirkka. Raunio etelästä. 29.7.
- TYA 159:29 Mahnala, Lehtiniemi. Silmäkivi tuhoutuneesta rauniosta. 29.

- TYA 159:30 Heinijärvi, Kukkola. Raunio kaakosta. 30.7.
- TYA 159:31 Mahnala, Lavassalo. Rauniot 1 ja 2 lännestä, alarinteesseen kuvattuna. 30.7.
- TYA 159:32 Lemmakkala, Killerinvuori. Raunio etelästä. 31.7.
- TYA 159:33 Myllymäki, Pohdinsuo. Raunio (?) luoteesta. 1.8.
- TYA 159:34 Myllymäki, Pohdinsuo. Kiveys etelästä. 1.8.
- TYA 159:35 Myllymäki, Mattila. Raunio 1 lounaasta. 1.8.
- TYA 159:36 Myllymäki, Mattila. Raunio 1 ja ojannelounaasta. 1.8.
- TYA 159:37 Myllymäki, Mattila. Raunio 2 etelälounaasta. 1.8.
- TYA 159:38 Tuokkola, Kuustenlatva, Humppi. Peltoa luoteeseen, keskellä katajamäki. 2.8.
- TYA 159:39 Tuokkola, Kuustenlatva, Humppi. Peltoa pohjoisluoteeseen.
- TYA 159:40 Tuokkola, Kuustenlatva, Humppi. Näköala Iso-Humppi -järvelle pohjoiseen. 2.8.
- TYA 159:41 Tuokkola, Kuustenlatva, Humppi. Humpin peltoa pohjoiskoilliseen. 2.8.
- TYA 159:42 Tuokkola, Kuustenlatva, Humppi. Katajamäen keskusröykkiö lounaasta. 2.8.
- TYA 159:43 Tuokkola, Kuustenlatva, Humppi. Ensimmäiset irtolöydöt pellolta, TYA 312:2,20, luov. Antti Raipala 2.8.1985.
- TYA 159:44 Tuokkola, Kuustenlatva, Humppi. Irtolöytöjä äestetyltä pellolta 2.8.1985, TYA 312:3,4,6,9,12.
- TYA 159:45 Tuokkola, Kuustenlatva, Humppi. Irtolöytöjä pellolta 2.8.1985, TYA 312:25-26.
- TYA 159:46 Maaniitunkulma, Kakkuri ja Maaniitunkulma, Mäkipää. Kaksi hiointa, TYA 312:21-22, luovuttaneet Tuulikki ja Heikki Mäkinen.

- TYA 159:47 Rästö, Osara. Raunio 1:n reunakehä koillisesta. 8.8.
- TYA 159:48 Rästö, Osara. Raunio 2 kaakosta. 8.8.
- TYA 159:49 Rästö, Osara. Raunio 2 lännestä. 8.8.
- TYA 159:50 Urjainen, Isoniemi, Luhtala. Rauniot 1 ja 2 kaakosta. 17.8.
- TYA 159:51 Tuokkola, Rauhamaa. Raunio kaakosta. 20.8.
- TYA 159:52 Urjainen, Niemenmaa. Putkellinen keihäänkärki, löydetty kyntövaosta 1960-luvun lopulla, luovutti Matti Luhtalahti 16.8.1985 (TYA 312:1).

Tuokkola, Kanaensaari, koekaivaus 5.8. - 7.8.1985

- TYA 160:1 Kanaensaari. Tutkimusalue lounaasta.
- TYA 160:2 " Tutkimusalue koillisesta.
- TYA 160:3 " Koeoja paalutettuna lännestä.
- TYA 160:4 " Koeojan ruutu N₂₋₃-S₂₋₃ pohjoisesta, lahonnut puu 10-15 cm:n syvyydessä.
- TYA 160:5 " Koeoja ja kk1 tutkittu, kk 2 paalutettuna pohjoiskoillisesta.
- TYA 160:6 " Koekuoppa 2 idästä, rakennelman nurkkaus.
- TYA 160:7 " Koekuoppa 4 itäkaakosta, rakennelman koillis-pääty.

Urjainen, Raunanmäki, koekaivaus 8.8. - 12.8.1985

- TYA 161:1 Raunanmäki. Raunio 7 kaakosta.
- TYA 161:2 " Raunio 7, koeoja paalutettuna pohjoisesta.
- TYA 161:3 " Raunio 7:n koeojan pintakiveys turpeen poiston jälkeen etelästä.

TYA 161:4 Raunanmäki. Raunio7, koeoja, luoteisnurkan profiili
 etelästä.

TYA 161:5 " Raunanmäki kuvattuna idästä.

TYA 161:6 " Raunio 9 kaakosta.

TYA 161:7 " "

TYA 161:8 " Raunio 6 pohjoisluoteesta.

TYA 161:9 " Raunio 5 pohjoiskoillisesta.

TYA 161:10 " Raunio 8 koillisesta.

TYA 161:11 " " lounaasta.

TYA 161:12 " Raunio 10 pohjoisesta.

TYA 161:13 " " eteläkaakosta.

TYA 161:14 " Raunio 7:n koeojan täyttö.

Mahnala, Lehtimäki, koekaivaus 13.8. - 14.8.1985

TYA 162:1 Lehtimäki. Raunio1 etelästä.

TYA 162:2 " Raunio 2 ja kiviaita länsiluoteesta.

TYA 162:3 " Raunio 3 lännestä.

TYA 162:4 " Raunio 4 lounaasta.

TYA 162:5 " Raunio 5 ja peltokiviröykkiö lounaasta.

TYA 162:6 " Raunio 7 pohjoisesta.

TYA 162:7 " " , linjaristikko.

TYA 162:8 " Raunio 4 itäkaakosta, linjaus.

TYA 162:9 " " lounaislohko etelästä.

TYA 162:10 " " " , pintakiveys
 poistettu.

TYA 162:11 " " koelohko pohjassa, profiili etelä-
 lounaasta.

Heinijärvi, Yli-Raukola, koekaivaus 15.8. - 16.8.1985

- TYA 163:1 Yli-Raukola. Laidunmäen eteläreunaa koillisesta Heinijärvelle.
- TYA 163:2 " Näkymä laidunmäeltä etelään, Tättälä.
- TYA 163:3 " Itäinen laidunmäki ja raunio lännestä.
- TYA 163:4 " Koekuopat 1 ja 2 paalutettuina koillisesta.
- TYA 163:5 " Kiveyksen kaakkoiskulma lännestä.
- TYA 163:6 " Koekuoppa 1 etelästä, syv. 30-40 cm.
- TYA 163:7 " " 2 pohjoisesta, syv. 20-30 cm.
- TYA 163:8 " " " " , pohjassa.
- TYA 163:9 " " " pohjassa, eteläistä kivistä lännestä.
- TYA 163:10 " " 1 pohjassa etelästä.

Kyröspohja, Mäkelä, koekaivaus 19.8. - 20.8.1985

- TYA 164:1 Mäkelä. Raunio kaakosta.
- TYA 164:2 " Koillisnurkka turpeen poiston jälkeen koillisesta.
- TYA 164:3 " Lounaislohkon turpeen poiston jälkeen lounaasta.
- TYA 164:4 " " kivien " " etelästä, hiiltyneet puut.

Pappila, Kurjenmäki, koekaivaus 21.8. - 23.8.1985


- TYA 165:1 Kurjenmäki. Näköala etelään vesireitille.
- TYA 165:2 " " Kyröspohjaan yli Kirkkojärven.
- TYA 165:3 " Koeoja vallituksen sisäpuolella pohjoisesta.

- TYA 165:4 Kurjenmäki. Koojan eteläinen ruutu idästä, syv. 25-32 cm.
TYA 165:5 " " kaivamista näkötorresta nähtynä.
TYA 165:6 " " etelästä, syv. 35-62 cm.


34



Kuva 1. Hämeenkyrö, Urjainen, Raunanmäki.
Raunio 3 (?) kaakosta.



Kuva 2. Hämeenkyrö, Urjainen, Raunanmäki.
Raunio 2 (?) pohjoisesta.



Kuva 3. Hämeenkyrö Urjainen, Raunanmäki.
Raunio 5 pohjoisesta.



Kuva 4. Hämeenkyrö, Urjainen, Raunanmäki.
Raunio 6 luoteesta.



Kuva 5. Hämeenkyrö, Urjainen, Raunanmäki.
Raunio 7 pohjoiskoillisesta.




Kuva 6. Hämeenkyrö, Urjainen, Raunanmäki.
Raunio 9 lounaasta.



Kuva 7. Hämeenkyrö, Urjainen, Raunanmäki.
Raunio 8 pohjoiskoillisesta.




KUva 8. Hämeenkyrö, Urjainen, Raunanmäki.
Raunio 8 etelälounaasta.



Kuva 9. Hämeenkyrö, Urjainen, Raunanmäki.
Raunio 10:n keskuskivi luoteesta.




Kuva 10. Hämeenkyrö, Urjainen, Raunanmäki.
Raunio 10 etelälounaasta.



Kuva 11. Hämeenkyrö, Urjainen, Raunanmäki.
Raunio 10 idästä.



Kuva 12. Hämeenkyrö, Kostula, Isosaari.
Raunio pohjoisesta.




Kuva 13. Hämeenkyrö, Räystö, Osara.
Raunio 1 pohjoisesta.



Kuva 14. Hämeenkyrö, Räystö, Osara.
Raunio 1:n reunakehä kummun päältä lännestä.



Kuva 15. Hämeenkyrö, Räystö, Osara.
Raunio 2 länsiluoteesta.




Kuva 16. Hämeenkyrö, Räystö, Osara.
Raunio 2 itäkaakosta.




Kuva 17. Hämeenkyrö, Urjainen, Isoniemi, Luhtala.
Rauniot 1 ja 2 kaakosta.



Kuva 18. Hämeenkyrö, Kalkunmäki, Patasenvuori.
Raunio 1 luoteesta.



Kuva 19. Hämeenkyrö, Kalkunmäki, Patasenvuori.
Raunio 1:n kiveystä silmäkiven päältä.




Kuva 20. Hämeenkyrö, Kalkunmäki, Patasenvuori.
Raunio 2 luoteesta.



Kuva 21. Hämeenkyrö, Kalkunmäki, Patasenvuori.
Raunio 3:n koillisnurkka koillisesta.




Kuva 22. Hämeenkyrö, Kalkunmäki, Patasenvuori.
Raunio 3:n luoteisnurkka luoteesta.




Kuva 23. Hämeenkyrö, Heinijärvi, Yli-Raukola.

Rauhoitettua kalmistoaluetta lännestä, kuvan keskellä näkyvän riihen länsipuolella maansekainen matala raunio.




Kuva 24. Hämeenkyrö, Jumesniemi, Iso-Tahkosaari.


Kiveys koillisesta.



Kuva 25. Hämeenkyrö, Jumesniemi, Iso-Tahkosaari.
Kiveys lounaasta.




Kuva 26. Hämeenkyrö, Herttualala, Pahämäki.
Raunio luoteesta.




Kuva 27. Hämeenkyrö, Herttuala, Pahämäki.
Raunion keskuskiveys etelästä.




Kuva 28. Hämeenkyrö, Jumesniemi, Pitkäniemi.
Raunio luoteesta.



Kuva 29. Hämeenkyrö, Jumesniemi, Pitkäniemi.
Raunio kaakosta.



Kuva 30. Hämeenkyrö, Jumesniemi, Pelttarinvuori.
Raunio lounaasta.



Kuva 31. Hämeenkyrö, Jumesniemi, Pelttarinvuori.
Raunio idästä.



Kuva 32. Hämeenkyrö, Vesajärvi, Ihannonkulma, Lamminmäki.
Raunio kaakosta metsästä pellolle päin.



Kuva 33. Hämeenkyrö, Kyröspohja, Kuustenlatva, Lepometsä, Kievari. Raunio luoteesta.





Kuva 34. Hämeenkyrö, Kyröspohja, Kuustenlatva, Lepometsä, Kievari. Raunio pohjoisluoteesta.

Kuva 35. Hämeenkyrö,
Kyröspohja, Kuusten-
latva, Lepometsä,
Kievari. Raunio
itäistä kiveystä
idästä.



Kuva 36. Hämeenkyrö,
Kyröspohja, Kuusten-
latva, Lepometsä,
Mäkipää. Raunio
kaakosta.






Kuva 37. Hämeenkyrö, Kyröspohja, Maaniitunkulma, Lepometsä,
Kallio. Raunio 1 etelästä.



Kuva 38. Hämeenkyrö, Kyröspohja, Maaniitunkulma, Lepometsä,
Kallio. Raunio 2 luoteesta, taustalla isot maakivet.




Kuva 39. Hämeenkyrö, Kalkunmäki, Kuustenlatva, Pukkikallio, Patanen. Raunio kaakosta.




Kuva 40. Hämeenkyrö, Kuotila, Nukarinkulma, Holmala. Raunio lännestä.




Kuva 41. Hämeenkyrö, Muotiala, Salmelussuo.
Keskuskivi etelästä.




Kuva 42. Hämeenkyrö, Laitila, Rajalanvuori.
Raunion sisäkehä länsiluoteesta.



Kuva 43. Hämeenkyrö, Kierikkala, Huuppo.
Rauniot 1 ja 2 pohjoisesta.



Kuva 44. Hämeenkyrö, Laitila, Mäkelänvuori.
Raunio lännestä.



Kuva 45. Hämeenkyrö, Laitila, Harjulanvuori.

Harjulanvuoren etelärinne idästä 25.7.1985, eli paikka, jossa vielä 1969 rauniosta saattoi erottaa sisäkehän.



Kuva 46. Hämeenkyrö, Mahnala, Iso-Kauppila, Kotti.

Raunio pohjoisesta, näköala Mahnalanselälle.



Kuva 47. Hämeenkyrö, Muotiala, Joenkulma, Korttesuonmäki.
Raunio luoteesta.



Kuva 48. Hämeenkyrö, Muotiala, Joenkulma, Korttesuonmäki.
Raunio lännestä.



Kuva 49. Hämeenkyrö, Muotiala, Joenkulma, Hiirenmäki.
Raunio idästä.




Kuva 50. Hämeenkyrö, Sirkkala, Sirkka.
Raunio etelästä.




Kuva 51. Hämeenkyrö, Heinijärvi, Kukkola.
Raunio koillisesta tielle päin.



Kuva 52. Hämeenkyrö, Mahnala, Lavassalo.
Rauniot 1 ja 2 lännestä alarinteeseen kuvattuna.



Kuva 53. Hämeenkyrö, Mahnala, Lavassalo.
Rauniot 1 ja 2 pohjoisesta.



Kuva 54. Hämeenkyrö, Lemmakkala, Killerinvuori.
Raunio etelästä.



Kuva 55. Hämeenkyrö, Myllymäki, Pohdinsuo.
Kiveys luoteesta.




Kuva 56. Hämeenkyrö, Myllymäki, Mattila.
Raunio 1 lounaasta.




Kuva 57. Hämeenkyrö, Myllymäki, Mattila.

Raunio 1 ja viereinen ojanne lounaasta alarinteestä.




Kuva 58. Hämeenkyrö, Myllymäki, Mattila.

Raunio 2 etelälounaasta.




Kuva 59. Hämeenkyrö, Tuokkola, Kuustenlatva, Humppi.

Humpin peltoa kuvattuna luoteeseen ja pohjoisluoteeseen, pohjoisessa Iso-Humppi -järvi. Keskellä näkyvän katajamäen kupeesta oli löydetty aiemmin TYA 312:2, tarkastettaessa paikka löydettiin TYA 312:4, lisäksi pellolta pinta-poiminnassa TYA 312:3,6-18,20,23,25-28.




Kuva 60. Hämeenkyrö, Tuokkola, Kuustenlatva, Humppi.
Humpin pellolla olevan katajamäen keskuskiveys
lounaasta.




Kuva 61. Hämeenkyrö, Tuokkola, Kuustenlatva, Humppi.
Varhaisimmat irtolöydöt Humpin pellolta,
TYA 312:2 rautainen nuolenkärki, pituus 131 mm,
TYA 312:20 reiällinen kiviesine kiilleliuskeesta,
pituus 126 mm, leveys 80 mm, paksuus 11 mm.



Kuva 62. Hämeenkyrö, Tuokkola, Kuustenlatva, Humppi.
Irtolöytöjä Humpin pellolta 2.8.1985. Vasemmalta:
TYA 312:3 rautainen veitsi, pituus 120 mm, TYA 312:4
rautainen veitsi, pituus 115 mm, TYA 312:7 rautainen
niitinpää, TYA 312:12 rautaesine, koko 25x27 mm,
TYA 312:6 rautaiset hakaset, koko pituus 65 mm,
TYA 312:9 pitkä rautanaula, pituus 155 mm.




Kuva 63. Hämeenkyrö, Tuokkola, Rauhamaa.
Raunio kaakosta.




Kuva 64. Hämeenkyrö, Mahnala, Lehtiniemi.

Tuhoutuneen raunion oletettu silmäkivi myllynkiven päällä Lehtiniemen talon pihalla.

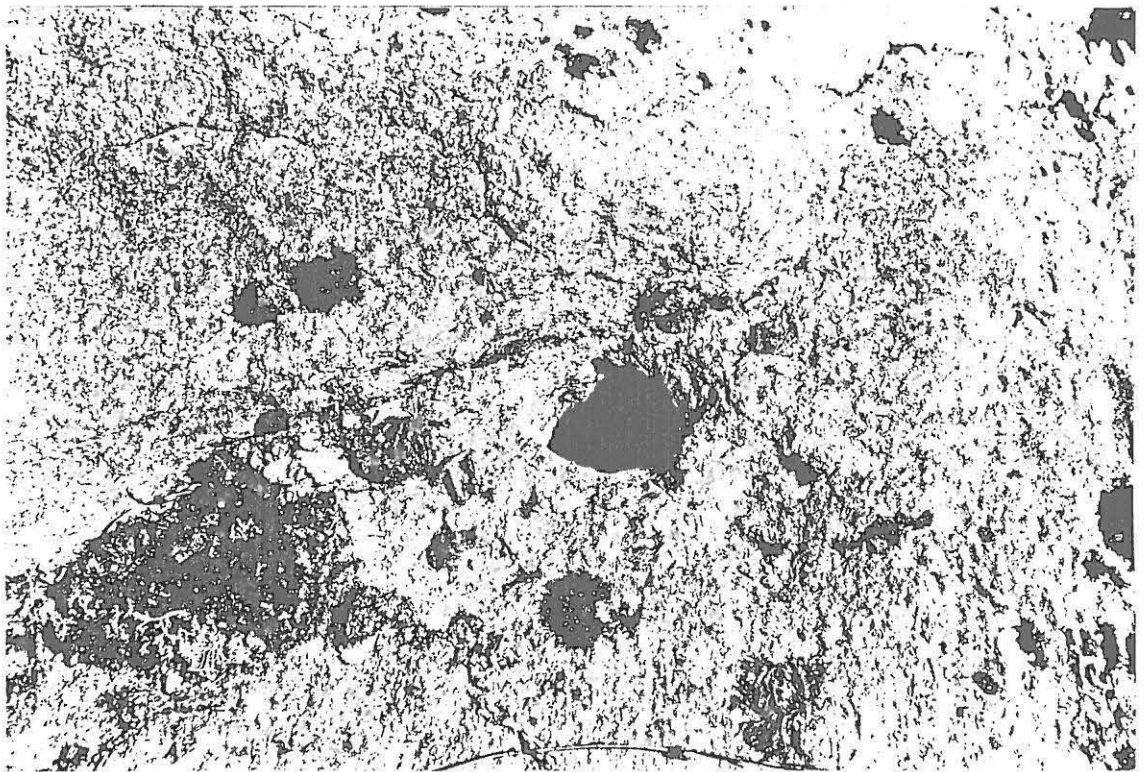


Kuva 65. Hämeenkyrö, Urjainen, Isoniemi, Niemenmaa.


TYA 312:1 merovinkiajan rautainen putkellinen keihäänkärki, pituus 255 mm. Esineen löysi 1960-luvun lopulla Matti Luhtalahti kyntöviilusta Hymärinlahden pohjukassa olevalta pellolta.



Kuva 66. Hämeenkyrö, Kyröspohja, Kuustenlatva, Lepometsä, Kievari. Pirunuuni lounaasta.



Kuva 67. Hämeenkyrö, Kyröspohja, Kuustenlatva, Lepometsä, Kievari. Pirunuuni, kiveen hakattu reikä yläpuolelta.



Kuva 68. Hämeenkyrö, Myllymäki, Mattila.
Romekivi luoteesta.


HÄMEENKYRÖN KOEKAIVAUKSET KESÄLLÄ 1985



Kuva 69. Tuokkola, Kanaensaari.
Tutkimusalue koillisesta.




Kuva 70. Tuokkola, Kanaensaari.
Tutkimusalue lounaasta.



Kuva 71. Tuokkola, Kanaensaari.
Koeoja paalutettuna lännestä.




Kuva 72. Tuokkola, Kanaensaari.
Koeoja ja koekuoppa 1 peitettynä, koekuoppa 2
paalutettuna, koillisesta.




Kuva 73. Tuokkola, Kanaensaari.

Koekuoppa 2 idästä, syvyys 10 - 15 cm, paljastuneen
hirsirakennelman nurkkaus.



Kuva 74. Tuokkola, Kanaensaari.

Koekuoppa 4 itäkaakosta, rakennelman koillinen
pääty.



Kuva 75. Urjainen, Raunanmäki.

Raunio 7:n koeoja paalutettuna pohjoisesta.

(Vrt. kuva 5)

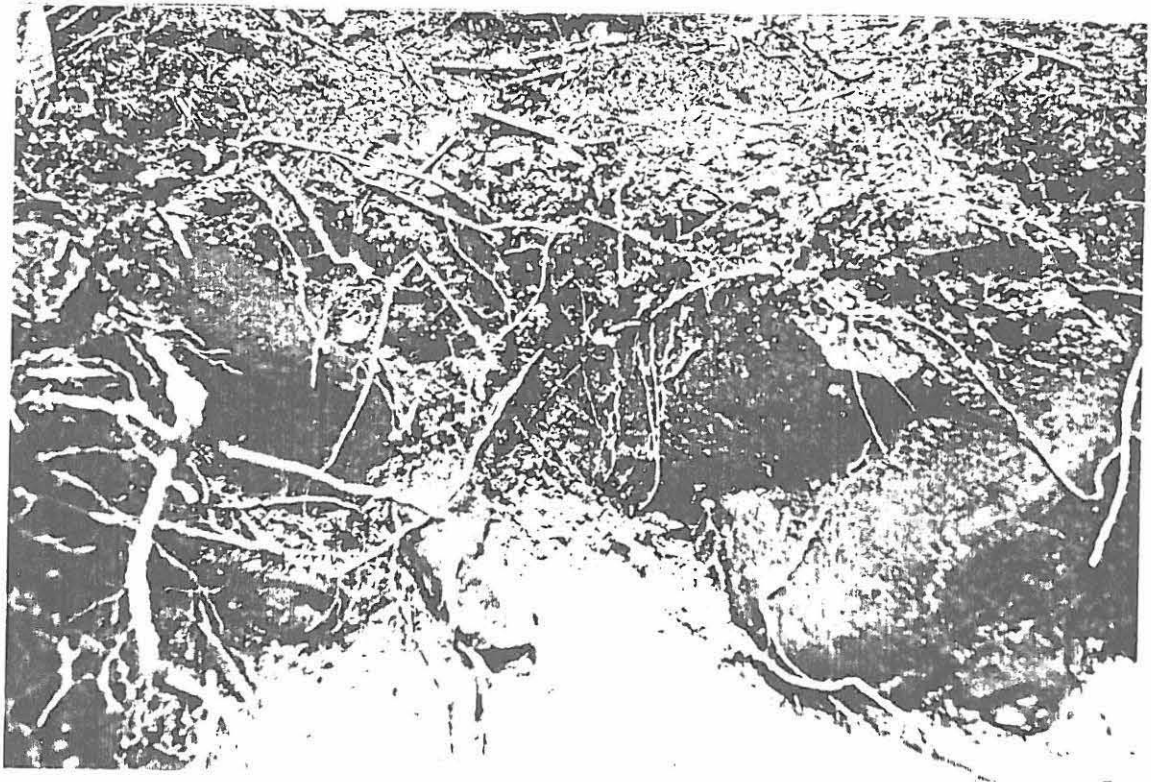
Kuva 76. Urjainen,
Raunanmäki. Raunio
7:n pintakiveys
koejassa turpeen
poiston jälkeen,
etelästä.




Kuva 77. Urjainen,
Raunanmäki. Raunio
7:n koeojan pohja
etelästä.




Kuva 78. Urjainen,
Raunanmäki. Raunio
7:n koeojan luoteis-
nurkan profiili
etelästä.





Kuva 79. Mahnala, Lehtimäki.

Röykkiö 1, Lehtimäen torpan kiviaitaa ja kivijalkaa luoteesta.




Kuva 80. Mahnala, Lehtimäki.

Röykkiö 2 ja kiviaitaa pohjoiskoillisesta.



Kuva 81. Mahnala, Lehtimäki.

Röykkiö 5 ja peltokiviröykkiö lounaasta.




Kuva 82. Mahnala, Lehtimäki.

Lehtimäen torpan kellari kaakosta.




Kuva 83. Mahnala, Lehtimäki.

Röykkiö 4 itäkaakosta, linjaus.



Kuva 84. Mahnala, Lehtimäki.


Röykkiö 4, koelohko pohjassa, profiili etelälounaasta.



Kuva 85. Heinijärvi, Yli-Raukola. Laidunmäen itäpuolelta maisema luoteeseen ja länteen.




Kuva 86. Heinijärvi, Yli-Raukola. Laidunmäen itäpuolelta maisema lounaaseen
Heinijärvelle ja etelään Tättälän tilalle.




Kuva 87. Heinijärvi, Yli-Raukola. Maisema laidunmäen itäpuolelta kaakkoon ja itään.

bt



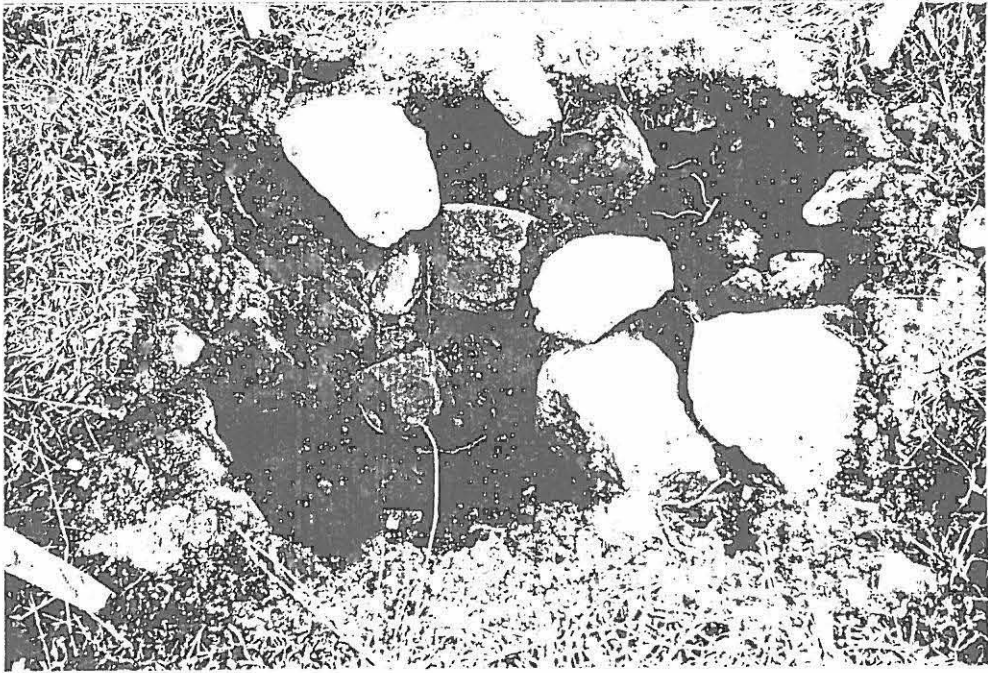
Kuva 88. Heinijärvi, Yli-Raukola.

Koekuopat 1 ja 2 paalutettuina koillisesta.




Kuva 89. Heinijärvi, Yli-Raukola.

Koekuoppa 2 pohjassa, eteläistä kiviriviä,
lännestä.



Kuva 90. Heinijärvi, Yli-Raukola.

Koekuoppa 1 etelästä, syvyys 30 - 40 cm.




Kuva 91. Heinijärvi, Yli-Raukola.


Koekuoppa 1 etelästä, pohjassa.



Kuva 92. Kyröspohja, Mäkelä.
Raunio lounaasta.




Kuva 93. Kyröspohja, Mäkelä.
Lounaislohko lounaasta turpeen poiston jälkeen.



Kuva 94. Kyröspohja, Mäkelä.


Koillislohko koillisesta turpeen poiston jälkeen.



Kuva 95. Kyröspohja, Mäkelä.


Lounaislohko idästä pohjatasolla, näkyvissä hiiltynyttä puuta.

Kuva 96. Pappila,
Kurjenmäki.
Näköala etelään
Kyrösjärven
reitille.



Kuva 97. Pappila,
Kurjenmäki.
Näköala Kyrös-
pohjaan lahden
yli lounaaseen.





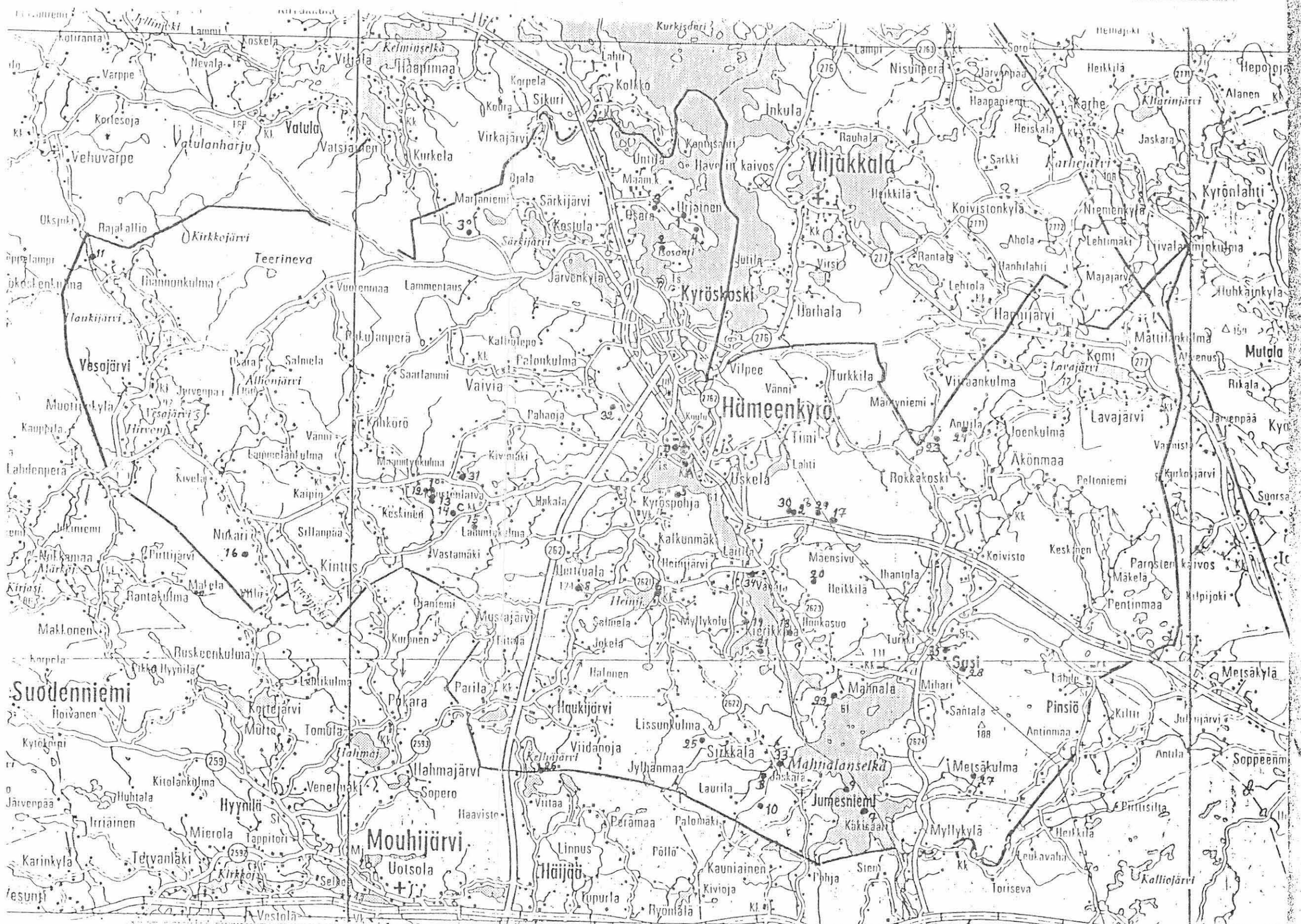
Kuva 98. Pappila, Kurjenmäki.

Kurjenmäen laella olevan vallin sisäpuolelle
tehty koeja paalutettuna pohjoisesta.

Kuva 99. Pappila,
Kurjenmäki.

Koeja etelästä,
syvyys 35-62 cm.



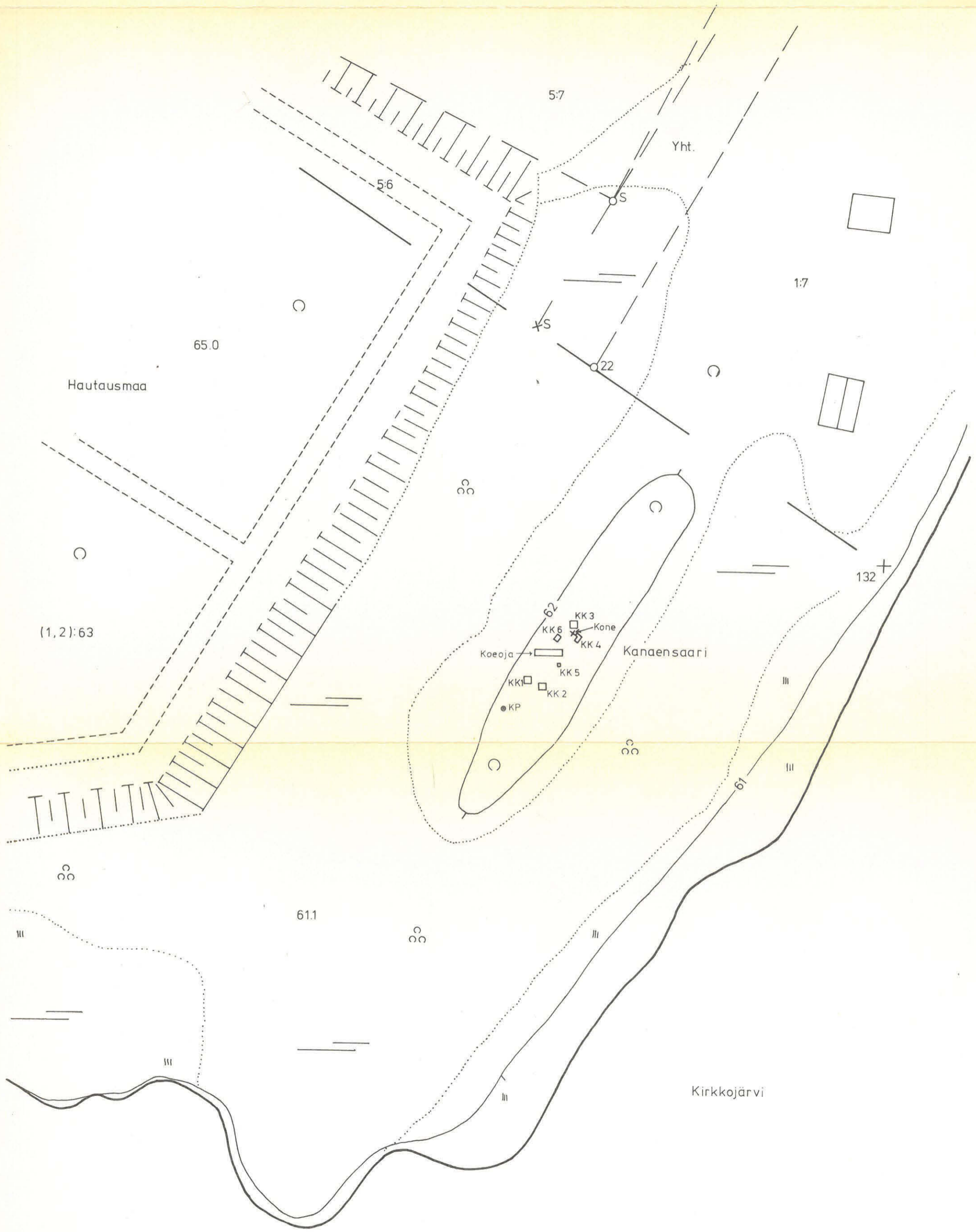


78

HÄMEENKYRÖ, TUOKKOLA
KANAENSAARI (RN:o (1,2):63) 1985
A.Karivieri
KOEKAIVAUS
YLEISKARTTA 1:500
KP 62.37
Kone 1.294



kk koekuoppa



Hautausmaa

65.0

(1,2):63

5:7

Yht.

5:6

1:7

X S

22

00

132+

02

KK 3

Kone

KK 6

KK 4

Kanaensaari

Kaeraja

KK 5

KK 1

KK 2

KP

00

00

61.1

00

61

Kirkkojärvi

HÄMEENKYRÖ, URJAINEN
RAUNANMÄKI (RN:o 7:5) 1985
KOEKAIVAUS
YLEISKARTTA 1:500
A.Karivieri
KP 100.74

○ iso kivi

○ maansekainen röykkiö

— — tontin raja

kk koekuoppa

ko koeoja





11:23

90

HÄMEENKYRÖ, MAHNALA

LEHTIMÄKI (RN:o 11:21)

KOEKAIVAUS

YLEISKARTTA 1:500

KP 91,64

Koje 1,996

A. Karivieri 1985


Pelto

Pelto

R ○ = kiviröykkiö

▨ = tutkittu alue

--- = aita



11:23

90

Pelto

11:21

11:21

95

Pelto

85

Pelto

95

Maakellari 2

KP

Koje

Maakellari 1

Susiaidan perustuksia

Torpan perustukset

06

Kivikkoinen moreenirinne

Aita

R3

Peltokiviröykkiö 3

Peltokiviröykkiö 1

Peltokiviröykkiö 2

R7

R6

R8

R1

R2

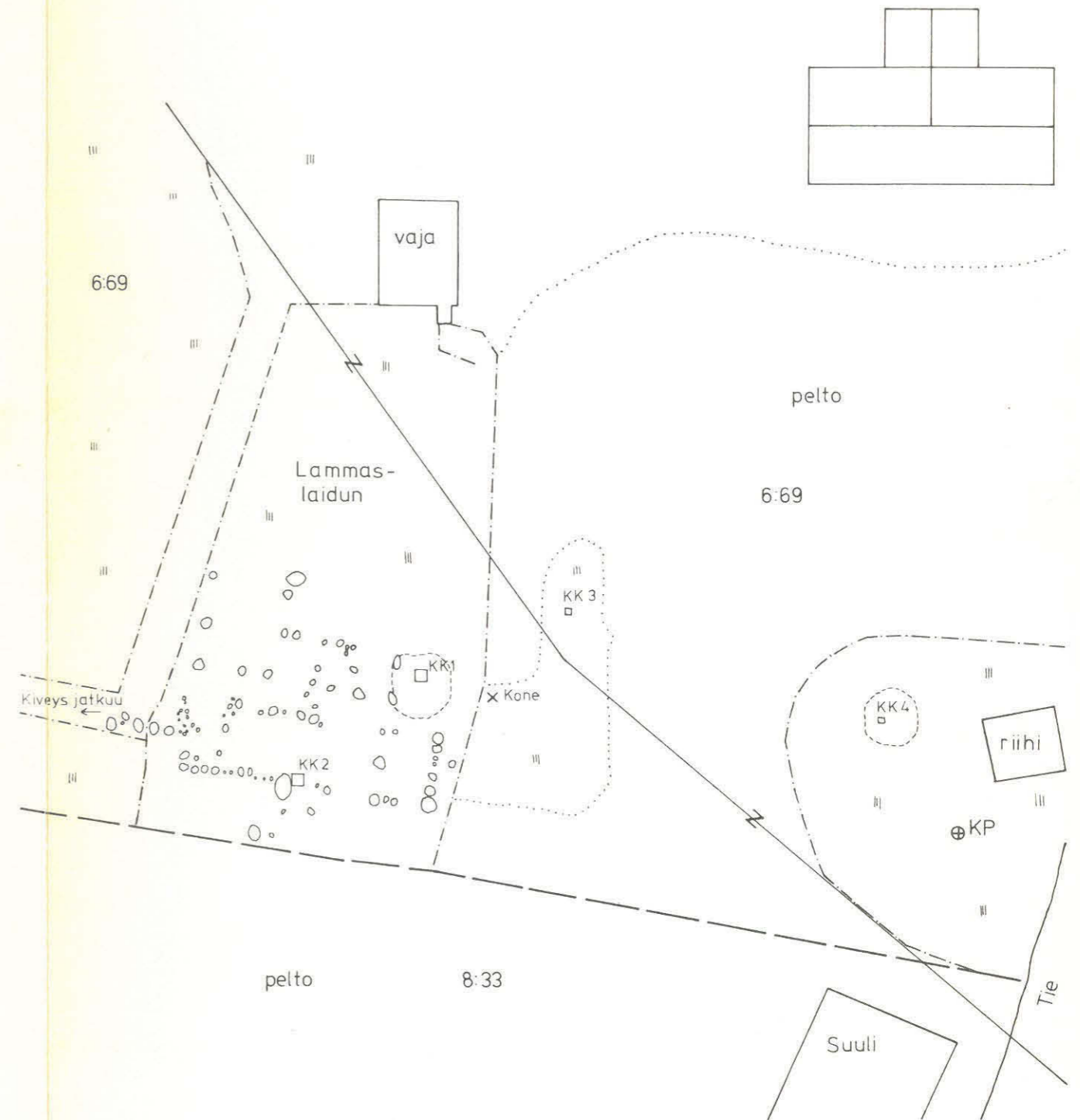
R4

R5

HÄMEENKYRÖ, HEINIJÄRVI
 YLI-RAUKOLA (RN:o 6:69) 1985
 KOEKAIVAUS
 YLEISKARTTA 1:500
 KP 573148 = 100.975 mpy
 A. Karivieri



- kk koekuoppa
- o kivi (kiveys piirretty laidunmäen etelärinteeltä)
- maansekainen rökkiö
- lauta-aita
- tontin raja



HÄMEENKYRÖ, KYRÖSPOHJA

MÄKELÄ (RN:o 1:35) 1985

KOEKAIVAUS

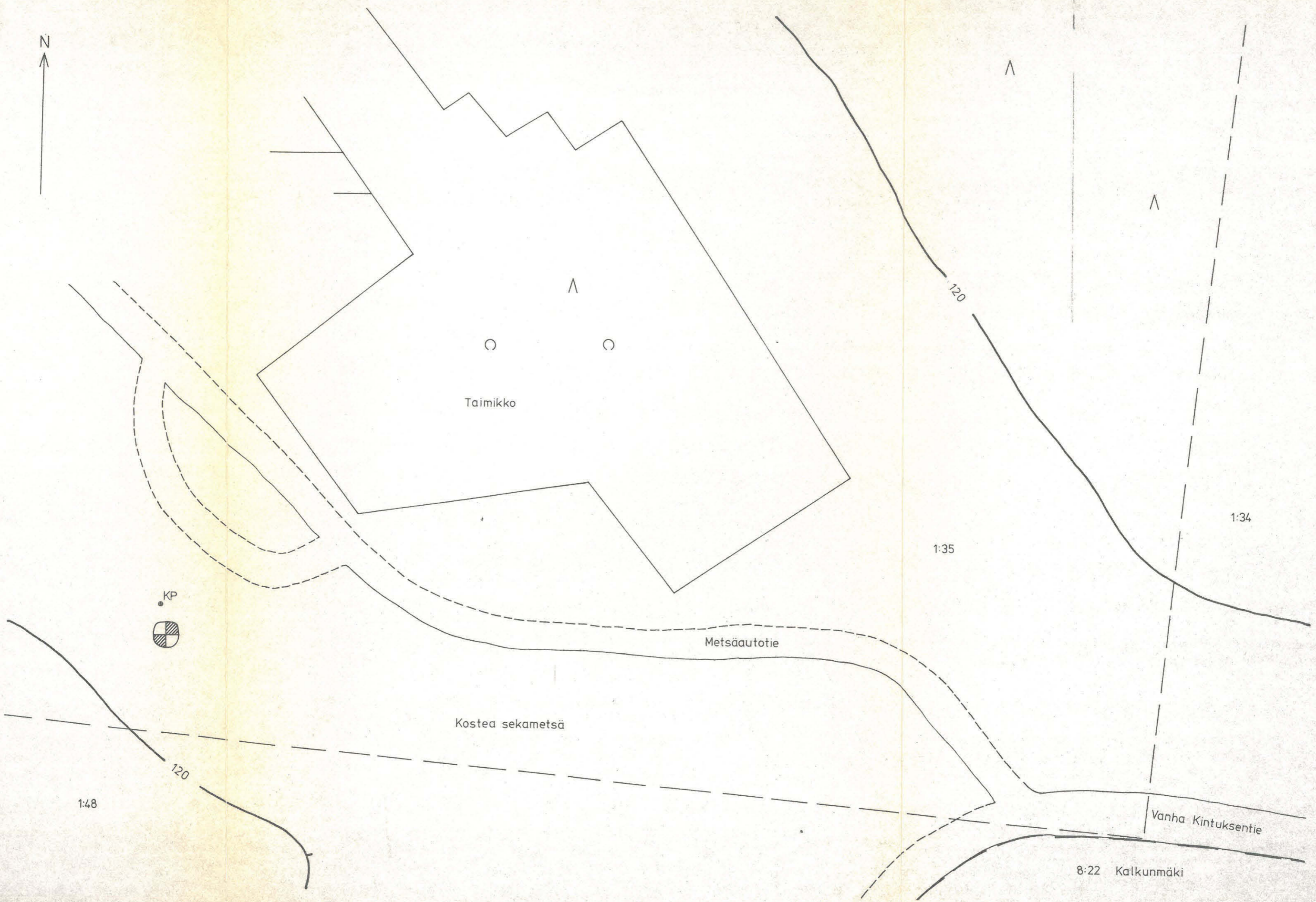
YLEISKARTTA 1:500

KP 120.18

A.Karivieri

 tutkittu raunio

 tutkittu alue



Taimikko

Metsäautotie

Kostea sekametsä

Vanha Kintuksentie

8:22 Kalkunmäki

KP



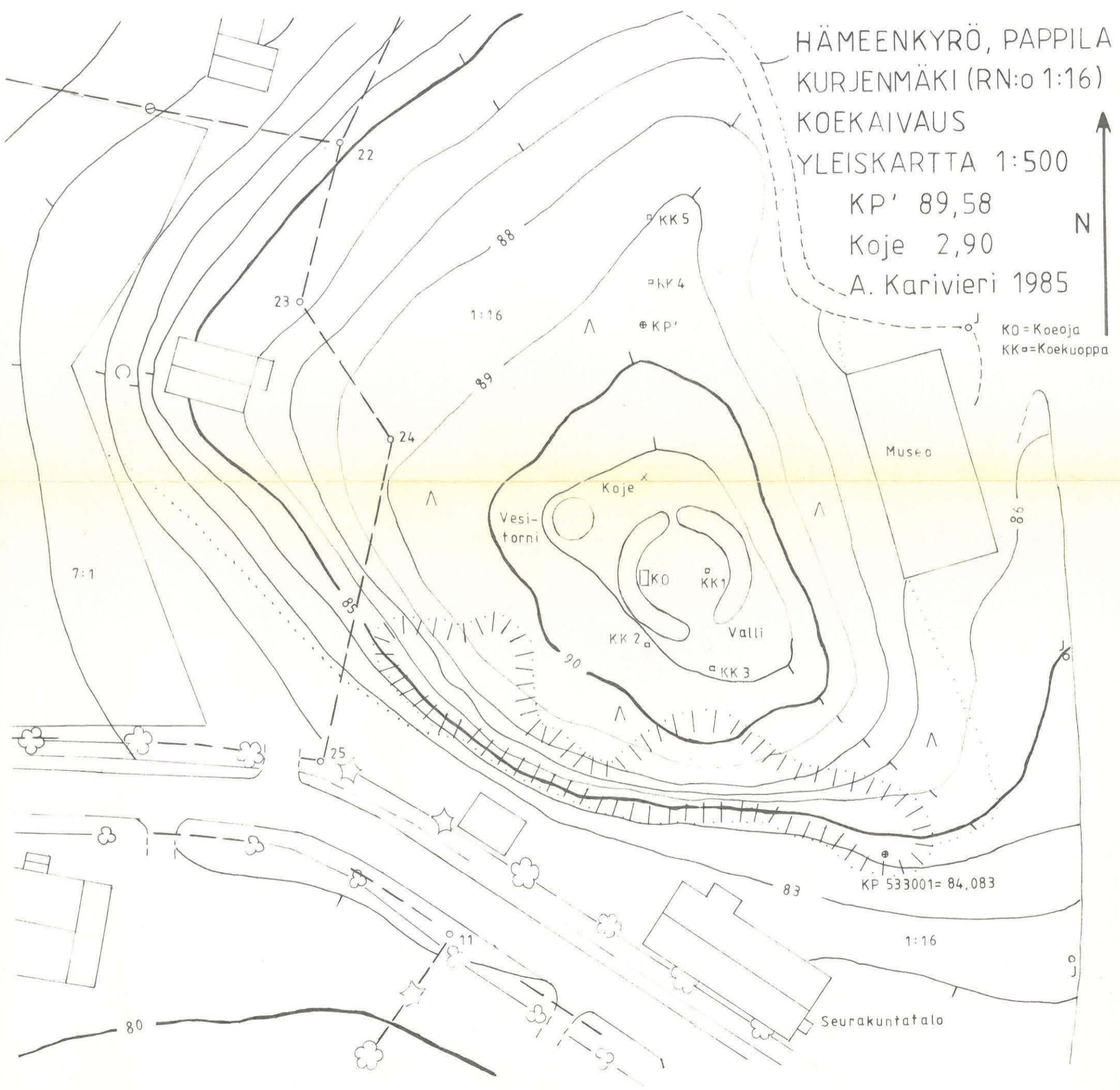
1:48

1:20

1:35

1:20

1:34



HÄMEENKYRÖ, PAPPILA
 KURJENMÄKI (RN:o 1:16)
 KOEKAIVAUS
 YLEISKARTTA 1:500
 KP' 89,58
 Koje 2,90
 A. Karivieri 1985



KO = Koeoja
 KK = Koeuoppa

Museo

Koje

Vesitorni

Valli

Seurakuntatalo

KP 533001 = 84,083

7:1

1:16

1:16

80

83

90

88

89

23

22

24

25

11