

HELSINGIN PITÄJÄN KIINTEÄT MUINAIS^SJÄÄNNÖKSET

Inventointiluettelo

Laatinut: Veikko Lehtosalo 1962

Sisällysluettelo:

	sivu
<u>Johdanto</u>	
A. Yleistä	1
B. Lähdeluettelo	2
<u>I. Kivikausi</u>	3
A. Asuinpaikat	
1. Itäinen alue	4
2. Keskialueen itäosa	6
3. Keskialueen länsiosa	12
4. Läntinen alue	21
B. Irtolöydöt	
1. Itäinen alue	31
2. Keskialueen itäosa	37
3. Keskialueen länsiosa	51
4. Läntinen alue	71
C. Epämääräisiä tietoja	79
<u>II. Pronssikausi</u>	
A. Hautaröykkiöt	81
B. Irtolöydöt	83
<u>III. Rautakausi</u>	
A. Muinaislinna	84
B. Hautakummut	84
C. Irtolöydöt	84
<u>IV. Epämääräinen aika</u>	
Jättiläisenlinna	85
Liitekartat (1 - 9)	Kansiossa

JOHDANTO

A. Yleistä.

Muinaistieteellisen toimikunnan esihistoriallisen osaston toimeksiannosta suoritin kesällä ja syksyllä 1962 Helsingin pitäjän (alue ennen sodan jälkeen tapahtuneita aluemenetyksiä) ja siihen liitettyjen entisten Tuusulan alueiden kiinteiden muinaisjäännösten inventoinnin. Inventointi tapahtui ajalla kesä - marraskuu 1962. Alueen laajuudesta, epäedullisista sääsuhteista ja asutuksen kaupunkimaisuudesta johtuen on työhön pakostakin jäänyt aukkoja. Monissa tapauksissa on osoittautunut erittäin hankalaksi paikallistaa irtolöytöjä, koska asutus on nopeasti muuttunut ja myös ihmisten tapaaminen kotosalta on muualla työssäkäynnin takia ollut hankalaa. Sitä paitsi on ollut ylivoimaista suorittaa joka paikassa tutkimuksia sellaisina ajankohtina, että viljelyksistä ei olisi ollut haittaa, varsinkin kun epäedulliset säät vaikuttivat korjaustöiden ja syyskyntöjen lykkääntymiseen. Siten kai paakin nyt laadittu inventointikertomus vielä monin kohdin täydennystä.

Inventointialueen metallikausiin liittyvät harvat muinaisjäännökset on jo aikaisemmin varsin tarkoin tutkittu ja kuvattu. Siten onkin inventoinnin pääpaino ollutkin kivikautisten löytöpaikkojen tutkimisessa.

2

B. Lähdeluettelo

1. Painamattomat

- Kansallismuseon kortistot, diario, kirjeenvaihto ja topografinen arkisto (Helsinki ja Tuusula)
- Helsingin kihlakunnan muinaisjäännökset (J.F. Tuomalan inventointikertomus 1886)
- (H. Warénin (Varis) stipendiaattikertomusta muinaisjäännösten inventoinnista Helsingin pitäjässä ei valitettavasti löytynyt arkistosta käyttööni. Siinä olisi saattanut olla joitakin vanhimpien löytöjen kannalta tärkeitä tietoja.)
- Maanmittaushallituksen vanhat kartat (Helsingin pitäjä)

2. Painetut

- Nils Cleve: Helsingforstrakten under förhistorisk tid, Helsingfors stads historia I , Helsingfors 1950.

I. KIVIKAUSI

Kivikautisten irtolöytöjen suuresta lukumäärästä johtuen on inventointiin käytetyn ajan pääosa kulunut näiden löytöjen paikallistamiseen maastossa sekä näin todettujen löytöpaikkojen tutkimiseen. Suoraan maastoon kohdistuvaan tutkimukseen ei näinollen ole jäänyt kovinkaan paljon aikaa.

Inventoinnin tuloksena voidaan todeta kivikautista asutusta sijainneen joka suunnalla Helsingin pitäjän alueella. Nyt laaditun luettelon antama kuva asutuksen painopisteistä muodostuu ehkä jossain määrin harhaanjohtavaksi siitä syystä, että tutkimus on toistaiseksi varsin epätasaisesti kohdistunut eri alueisiin.

Tässä luettelossa mainitaan yli 30 kivikautista asuinpaikkaa. Todellisuudessa niiden lukumäärä on huomattavasti suurempi, sillä irtolöytöjen yhteydessä mainitaan suuri määrä sellaisia paikkoja, jotka melkoisella varmuudella voidaan päätellä asuinpaikoiksi, mutta joitten asuinpaikkaluonteen lopullinen varmistaminen ei erisyistä vielä ole ollut mahdollista. Eräät asuinpaikat ovat ilmeisesti myös jo kokonaan tuhoutuneet.

Kivikautisten löytöjen luettelemisessä käytetään seuraavaa aluejakoa: 1. Itäinen alue, joka käsittää Helsingin pitäjän alueen itäosassa muinoin sijainneen pitkän ja kapean merenlahden (myöhemmän jokilaakson) alueen. 2. Keskialueen itäosa, joka käsittää Vantaan jokilaakson itäiset rantamaat sekä Keravanjoen ympäristöt. 3. Keskialueen länsiosa, joka käsittää Vantaan rantamaat (kuitenkin Vantaan ja Keravanjoen haaraan asti vain läntiset rantamaat). 4. Läntinen alue, joka käsittää Mätäjoen laakson sekä Hämeenkyllän alueet.

A. Asuinpaikat1. Itäinen alue

№ 1.

K N^o 2

P. m. m. k.

Sotunkylän Forsbackan tila, RN^o 5³ (Omistaja Hilda Sofia Bymanin perikunta, hoitaja Martta Byman, os. Vaarala, Sotunkylä).

Kapeaan jokilaaksoon idästä pistävä hiekkainen niemeke, jonka länsipäässä jokitorvellä pientilan rakennukset. Asuinpaikka asuinrakennuksen portaista pari metriä itään alkavassa perunamaassa. Asuinpaikan korkeus noin 30 metriä merenpinnasta. Vuonna 1911 löysi M.V. Byman k.o. pellostasta (sen itäpäästä ?) kivitaltan. Tutkiessani paikan otin talteen 8 kpl. kvartsiittiesineitä ja -iskoksia sekä 2 kpl. saviastianpalasia (ei koristelua). Lisäksi sain talosta useita kiloja painavan, 18 sm. pituisen ja halkaisijaltaan 11 sm. mittaisen kiven, jonka toinen pää on aivan tasaiseksi hiottu. Kyseessä lienee jonkinlainen hierrinkivi. Sen alkuperästä ei talossa osattu sanoa mitään muuta, kuin että se on aina ollut navetassa painokivenä. Todennäköisesti se kuitenkin on löytynyt tilan mailta.

Asuinpaikka kuulune nuorakeramiikan kauteen. Kaivaus paikalla mahdollinen ja aiheellinen, sillä pellon muokaus tuskin on ulottunut asuinpaikkakerrostuman pohjaan asti.

Löytönumerot: Kivitaltta (vanha löytö) KM № 5800: 2

Uudet löydöt

KM № 15761

perunat. 2013??
x 6688 04
y 72272
z = 30

№ 2.

KN-2

Jokilaakso

Sotunkylän Kuppis-niminen tila. (Ei asuttu, omistaja John Bergström, Östersundom, Kusas.)

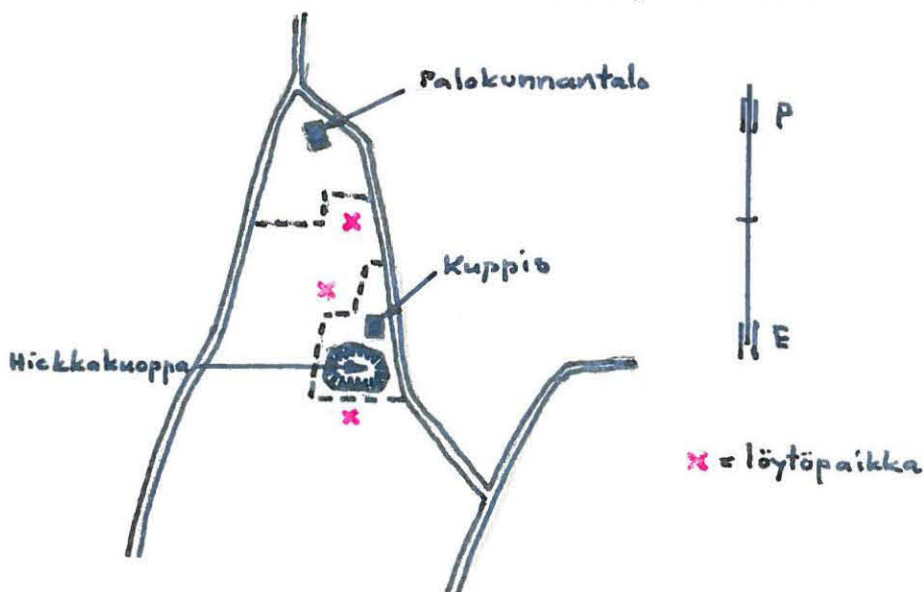
Jokilaaksosta kohoavan pitkänomaisen mäen laki. Sen eteläpäässä hiekkakuoppa. Löytöpaikkoina heti hiekkakuopasta etelään oleva pellonreuna sekä mäen yli kulkevan tien länsipuolella, Kuppiksen piha-alueesta pohjoiseen ja palokunnantalosta etelään oleva pelto, joka viettää länteen. Maaperä hiekansekaista multaa. Korkeudet noin 25 - 28 metriä merenpinnasta.

Vuonna 1890 löytyi Nygårdin talon maalta läheltä Kuppista reikäkivi. Paikka lienee mäen eteläpäässä. Tutkiessani aluetta löysin e.m. paikoista 6 kpl. kvartsiittiesineitä ja -iskoksia sekä hiekkakivestä valmistetun kiviaseen tai hioimen kappaleen.

Asuinpaikan ajoitus epävarma. Kaivaus tuskin aiheellinen ennenkuin mahdolliset uudet löydöt antavat tarkemman kuvan asuinpaikasta ja sen keskuksen sijainnista, sillä tehdyt löydöt lienevät äärialuelöytöjä.

Löytönumerot: Reikäkivi (vanha löytö) KM № 5622: 1

Uudet löydöt KM № 15762



2043 07

2. Keskialueen itäosa

204308
№ 3. Nissbackan Haapalan tilasta lohkottu palsta. (Omistaja
KN=1
Olof Niemimäki, Kanada. Hoitaja maanviljelijä Eskelinen
(omistajan appi), Nissbacka, Haapala.

Haapalasta noin 400 metriä pohjoiseen, Keravanjoen suuntaan pistävän metsäniemekkeen kaakkoiskulma. Paikka nykyisin nurmettunutta peltoa. Korkeus noin 33 metriä merenpinnasta.

Paikalla suoritettu osittainen kaivaus vuonna 1936 (Jorma Leppäaho, kaivauskertomus top. arkistossa, kuului tuolloin Tuusulaan).

Maanviljelijä Eskelisen kertoman mukaan oli Leppäaho aikoinaan pitänyt aiheellisina jatkokaivauksia erikoisesti jokirannassa olevassa notkelmassa. (Venevalkama ?).

Mikäli kaivauksia pidetään tarpeellisina, olisi niihin nyt hyvä tilaisuus, kun paikka on täysin luonnontilassa omistajan ollessa Kanadassa.

Ei uusia löytöjä, koska pintatutkimukseen ei maan nurmettämisen takia ollut mahdollisuutta.

Löytönumerot: Kaivauslöydöt KM № 10336

Reikäkivi KM № 10412

Poikkiteräinen taltta ja

kvartsi-iskoksia KM № 14141

№ 4.

KN²⁵

Klim. m. l.

Hakkilan kylän Sandliden ja Sandåkern nimiset palstat.

(Omistaja puutarhuri Bruno Sjöblom, Tikkurila, Hakkila)

201304

alle 20m vst. karto!

Palstat muodostavat Tikkurilasta Östersundomiin vievän tien ja Keravanjoen väliin jäävän kauppapuutarha-alueen. Maasto viettää loivasti Keravanjokeen ja maaperä on mul-lansekaista hiekkaa. Korkeus noin 23 metriä merenpinna-sta.

Vuonna 1933 saatiin talteen Sandlidenin palstalta löyty-nyt hioinlaaka. Käydessäni paikalla oli puutarhuri Sjö-blomilla seuraavat palstoilta löytämänsä esineet:

1. kourutaltoa, 2. nelisivuinen poikkikirves, 3. kivisen keihäänkärjen palanen, 4. kourutaltan kappale, 5. kivi-aseen kappale, 6. kiviaseen teelmä, 7. alkeellinen kir-ves (?) ja 8. kirvestä muistuttava kivi (?).

Sjöblom kertoi myös, että noin 50 vuotta sitten oli tien toiselta puolen löytynyt (ei muistanut löytäjää, hukkaan joutunut esine) reikäkirves.

Tutkiessani asuinrakennuksen ympäristöä löysin puutarha-maasta aivan sen kaakkois- ja eteläpuolelta ~~toisella puolella~~ 4 kpl. kvartsiittiesineitä ja -iskoksia, yhden piikaapi-men sekä 6 kpl. saviastianpalasia (tyypillistä kampake-ramiikkaa).

Asuinpaikka, joka sijaitsee jokilaakson kapeikossa, näyt-tää kuuluvan suurempaan asutuskokonaisuuteen (patokalas-tuspaikka). Irtolöytöjä on vastakkaiselta rannalta (Sten-kulla) ja samoin viereiseltä maatalouskoelaitoksen (Tik-kurila) alueelta.

Asuinpaikka kuuluu tyypillisen kampakeramiikan kauteen. Kai-vaus paikalla mahdollinen ja suotava, joskin asuinpaik-ka on osittain tuhoutunut maanmuokkauksen yhteydessä.

Asuinpaikka

Tikkurilassa
suotatun
kanoakouluille;
sitä ennen
päätyttyä kun-
sellisuuden
rakitua vas-
ten.

Löytönumerot: Hioinlaaka (vanha löytö) KM № 9678

Uudet löydöt KM № 15763

№ 5. Puistolan kylän Konungs-niminen tila RN^o 1²⁵¹ (Omistaja Paul Vaselius, Puistola).

KN=5
Hioinlaaka

2043 04
Talosta noin 800 metriä etelään olevan mäen eteläreuna, Alkärret niminen pelto. Maaperä mullansekaista hiekkaa, korkeus noin 24 metriä merenpinnasta. Mäessä on nykyisin omakotiasutusta ja asuinpaikka on aivan Isohaara nimisen kadun alapään kohdalla.

Paikalta löytyi 1930-luvulla veneenmuotoisen vasarakirveen teelmä sekä 2 saviastianpalaa, jotka todistivat paikalla olevan nuorakeraamisen asuinpaikan (Cleve).

Tutkiessani paikkaa en löytänyt mitään mainittavaa, mutta olosuhteet olivat kovin epäedulliset.

Osa asuinpaikasta on saattanut joutua metsänreunaan syntyneen omakotiasutuksen alle. Kaivaukseen on tuskin aiheuta, ellei uusia löytöjä ilmaannu.

Löytönumerot: Vasarakirveen teelmä KM № 9679: 1

Saviastianpalaset KM № 9679: 2

№ 6. Rekolan kylän Rekolan tilan RN^o 13 hiekkakuoppa. (Tila kuuluu Kirkonkylään ja on seurakunnan omistuksessa).

KN=4
Hioinlaaka

2043 05
Aivan Asolan asutusalueen eteläpuolella, kaakkoon viettävässä rinteessä oleva hiekkakuoppa. Korkeus noin 35 metriä merenpinnasta.

Vuonna 1948 löytyi Asolan omakotialueen tien päästä soraharjusta noin 10-15 sm:n syvyydestä kaksoispoikkikirves. Tutkiessa k.o. hiekkakuopan pohjoisreunaa, löysin niiltä tienoilta, joissa kuopan reuna tulee lähimmäksi vieressä kulkevaa tietä, 9 kpl. kvartsiittiesineitä ja iskoksia. Lisäksi epämääräisiä jälkiä liedenpaikasta.

Kyseessä lienee esikeraaminen asuinpaikka, josta ainakin osa näyttää tuhoutuneen hiekanotossa. Koska tie on aivan lähellä kuopan reunaa, ei jatkuvasta hiekanotosta ole pelkoa. Kaivaus mahdollinen, mutta ilman uusia löytöjä tuskin ajankohtainen.

Löytönumerot: Kaksoipoikkikirves (vanha löytö) KM № 11882
Uudet löydöt KM № 15764

№ 7. Tikkurilan kylän Koivukylän asutusalue, mainittu aikaisemmin Storskogenin asuinpaikan nimellä. Sven Erikssonin, Eetu Hildénin ja Rakel Juslinin tontit. (Kaikkien osoite Hiekkaharju, Koivukylä).

204305
Etelään pistävä metsäniemeke. Sen ^{itä-}~~rinte~~rinteellä varhaiskampakeraaminen asuinpaikka, jolla 1930-luvulla suoritettiin laajahko kaivaus. Asuinpaikan korkeus noin 25 metriä merenpinnasta. (Kaivauskertomus Cleve - Leppäaho top. arkistossa).

Asuinpaikka joutunut nyttemmin suurimmaksi osaksi omakoti-asutuksen alle. Käydessäni paikalla sain Sven Erikssonilta 8 kpl. saviastianpalasia, jotka hän oli poiminut talteen talon kaakkoispuolelle tehdystä viemärikaivannosta nousseesta maasta.

Asuinpaikka näyttää jatkuvan myös e.m. paikasta noin 100 metriä itään olevaan mäenrinteeseen. Siellä olevasta ladosta länteen, etelään viettävästä peltorinteestä otin talteen 4 kpl. kvartsiittiesineitä ja iskoksia.

Mikäli alueella halutaan vielä suorittaa tutkimuksia, olisi niihin ryhdyttävä ensi tilassa, koska omakotitalojen pihatyt ennenpitkää myllertävät koko maaston.

Löytönumerot: Vanhat löydöt KM №t 9641, 9663: 1-170,
9664: 1-2, 10325: 1-11.

Uudet löydöt KM № 15765

52 27 5

N^o 8. Valtion rautateitten entinen hiekkakuoppa-alue Tapanin-
KN:5 kylässä. (Omistaa Valtion Rautatiet).

204304

Nykyisin varastoalueena olevan hiekkakuoppasyvennyksen luoteisreuna Vanhan Tapanilantien ja Länsirinnettien välis-
 sä. Hiekkakuopan yläpuolella rinteessä kulkee polku ja tä-
 män yläpuolella, mäessä olevan omakotitalon kohdalla on
 vähäinen hiekanottopaikka, jonka keskellä suurehko kivi.
 Tämän pienen kuopan reunasta otin aikoinaan talteen savi-
 astianpalasen (tyypillistä kampakeramiikkaa) sekä iskok-
 sen. Samoilla kohdin ison hiekkakuopan reunassa olevassa
 syvänteessä tapasin lieden jälkiä.

Tutkiessani nyt paikkaa löysin pienen kuopan läntisestä
 puolesta noin 20 sm:n syvyydestä 2 kpl. saviastianpalasia
 ja iskoksen. Löytöpaikan korkeus on noin 25 metriä meren-
 pinnasta.

Asuinpaikka kuuluu tyypillisen kampakeramiikan kauteen.
 Ilmeisesti se on suureksi osaksi tuhoutunut hiekanotossa,
 mutta kaivaus silti mahdollinen.

Löytönumerot: Vanhat löydöt KM N^o 14918: 1-2
 Uudet löydöt KM N^o 15766

Kaikki 52 28 5

N^o 9 Tapaninkylän Ylä-Kaskenkujan päässä oleva hiekkakuoppa.
KN:5 (Omistaja valtio ?)

204304

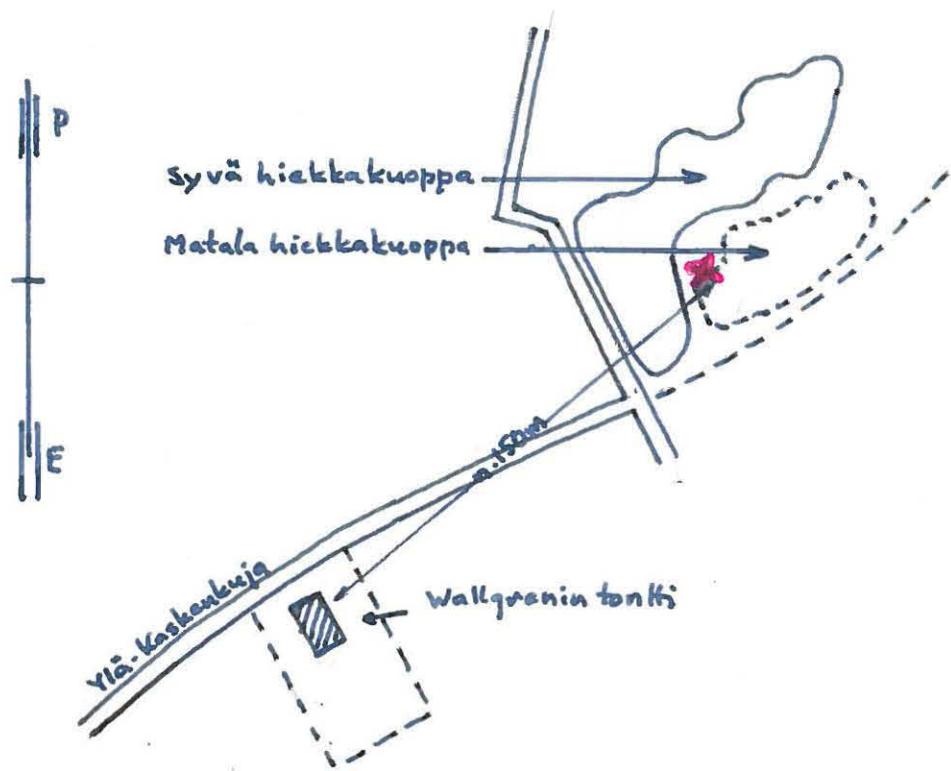
Hiekkakuoppa sijaitsee ympäröivästä tasangosta kohoavalla
 mäellä sen pohjoisosassa. Varsinaisen syvän hiekkakuopan
 koillispuolella on laajahko, vain noin metrin syvään uur-
 rettu osa. Tämän osan eteläisimmän kielekkeen lounaisnur-
 kasta, paikasta jonka vain noin 5 metrin levyinen koskema-
 ton kannas erottaa syvästä kuopasta, löysin 13 kpl. savi-
 astianpalasia. (Ilman koristelua). Löytöpaikan korkeus

on noin 23 metriä merenpinnasta.

Päätellen siitä, että vain noin 150 metrin päässä olevalta taiteilija B. W. Wallgrenin tontilta on löytynyt jauhinkivet ja olkapääkirves, jotka lienevät yhteydessä asuinpaikkaan, se kuuluu nuorakeramiikan kauteen.

(Wallgrenin tontin löydöt käsitellään irtolöydöissä)

Löytönumero: Saviastianpalaset KM № 15767



3. Keskialueen länsiosa

N^o 10. Ripukylä, Siimelän tila Rⁿ 7⁸ (Omistaja Lauri Lamminpää Seutula) ja Ahopelto Rⁿ 7⁹ (Omistaja Elin Grönroos, Seutula).
 KN=7
 H:m mkk

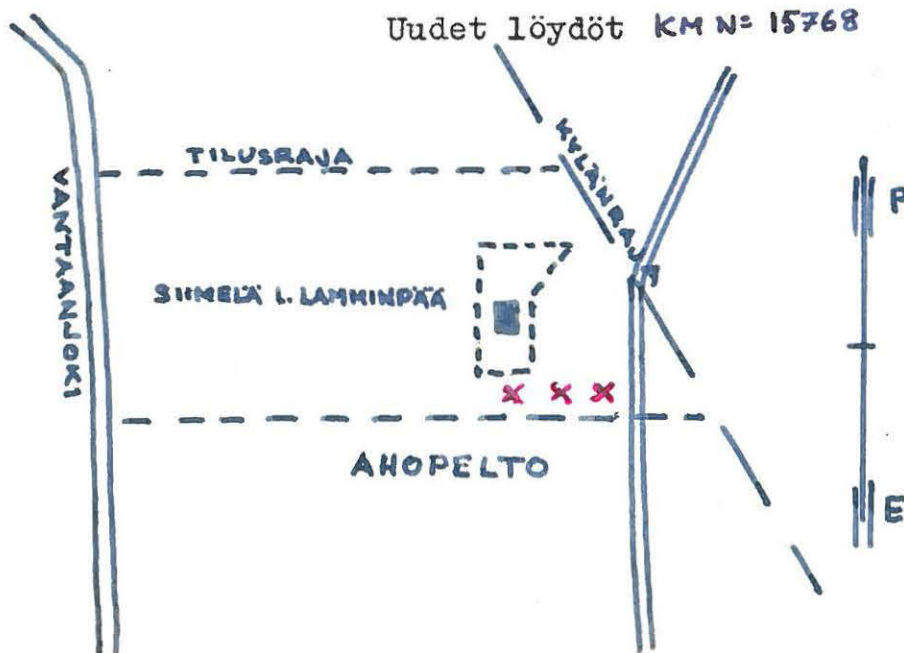
2013 02

Idästä Vantaan jokea kohden työntyvä, kallioon päättyvä hiekkainen nimeke. Korkeus noin 33 metriä merenpinnasta. Lamminpää oli löytänyt asuinrakennuksesta itä-kaakkoon olevasta pellostä läheltä tietä nelisivuisen oikokirveen, jonka sain museoon toimitettavaksi. Tutkiessani talosta etelä-kaakkoon olevaa puutarhamaata, löysin 22 kpl. kvartsiittiesineitä ja -iskoksia sekä 3 vähäistä saviastianpalasta (ei koristelua).

Vuonna 1911 löysi itsellinen A. Grönroos aivan vieressä olevasta Ahopellosta tasataltan. Viljan takia en voinut tutkia k.o. peltoa, mutta asuinpaikka ulottunee senkin alueelle.

Asuinpaikka kuulunee nuorakeraamisen kulttuurin piiriin. Tarkemmat tutkimukset ehkä aiheellisia ennenkuin maanmuokkaustyöt hävittävät kaikki asuinpaikan jäljet.

Löytönumerot: Tasatalta (Grönroosin löytö) KM N^o 6119: 2



Korkealla 30 m:n
 Käytössä!

N^o 11. Ripukylä, Peräjänkulma ~~B^o~~ 6¹¹ (Omistaja Teuvo Lindqvist, Keimola).

KN=7

Hän on ollut

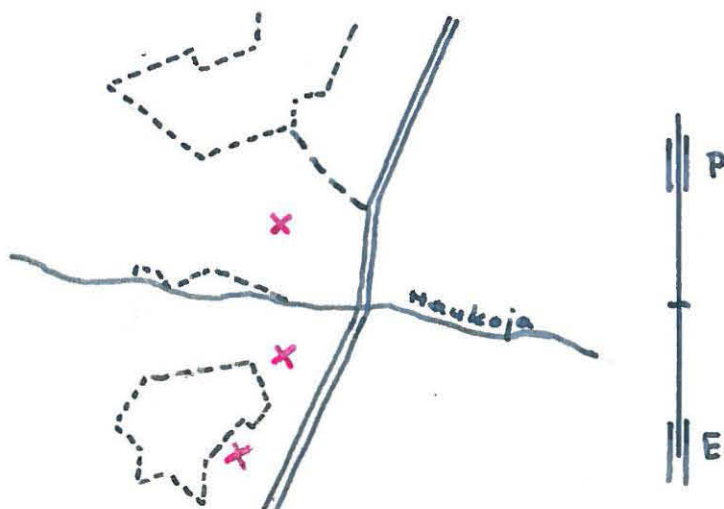
Maanviljelijä Lindqvistin maat sijaitsevat loivilla rinteillä kahden puolen Haukojaa. Maan laatu savea. Näiltä itään antavilta rinteiltä Lindqvist on kerännyt seuraavat kivi-kautiset esineet, jotka sain haltuuni: 1. hiomalaaka (ojan pohjoispuoliselta rinteeltä), 2. kivikirves (lähinnä Sperringsin tyyppiä), 3. poikkikirves 4. taltaksi muotoiltu kirveen katkelma 5. kourutaltta 6. karkeatekoinen taltta 7. taltan katkelma 8. kirveen teelmä 9. alkeellinen taltta 10. 3 kpl. hioimia. Hän oli tavannut maasta myös hiiltä.

Viljan takia en voinut tutkia löytöpaikkoja, mutta kaikes-ta päättäen kyseessä on kahden puolen muinaista salmea (lahden suu) sijainnut asuinpaikka-alue (patokalastuspaikka ?). Löytöpaikkojen korkeus on 31 - 32 metriä merenpinnasta, joten asutus kuulunees esikeraamisen kauden lopulle.

Tähän asuinpaikkaan ehkä liittyy syytinkimies Löfbergin löytämä oikokirves (KM N^o 2452/53), jonka löytöpaikkaa ei tosin ole tiedossa, mutta paikkakunnalla muisteltiin tämännismisen miehen asuneen Peräjänkulmalla.

~~ELYKESKUSKARTTA~~ Peltojen kynnettyinä ollessa paikalla suoritettu tarkempi tutkimus aiheellinen.

Löytönumerot: KM N^o 15769



2043 02

Toinen kartalla
alle 30 m:n

N^o 12.

KN=4

H. m. m. l.

2043 05

Seutula, Solbackan tila RN:o 3³⁶ (Omistaja Olavi Kulmala, Seutula).

Talo sijaitsee Seutulän kylästä pitäjän kirkolle johtavan tien varrella, Tuusulanjoen itäpuolella loivassa rinteessä. Maat ovat aikaisemmin kuuluneet Getbackan taloon ja tunnettu Kilan torpan ja pellon nimellä. Useita Getbackan nimellä kulkevia kivi-kautisia löytöjä keskittyy tilan alueelle.

Tutkiessani asuinrakennuksesta kaakkoon, tien ja metsänreunan väliin jäävää puutarha- aluetta, löysin 29 kpl. kvartsiitti-iskoksia. Löytöpaikan korkeus on noin 34 metriä merenpinnasta.

Aikaisempia löytöjä, jotka keskittynevät tälle alueelle ovat poikkikirves (KM N^o 5709), litteä tasataltta (KM N^o 5786:2), lattea taltta (KM N^o 5894:1), poikkikirveen katkelma ja tasataltta (KM N^o 7904: 1 ja 6).

Asuinpaikka kuulunees esikeraamiseen kauteen. Tarkempi tutkimus ilman uusia löytöjä tuskin aiheellinen.

Löytönumero: KM N^o 15770

N^o 13.

KN=7

H. m. m. l.

2043⁰²

Seutula, Rauhalan tila RN: 7⁸³ (Omistaja Erikssonin perikunta, hoitaja Asta Piskunen, Seutula).

Talon kohdalla, tien eteläpuolella on hiekkakuoppa. Sen länsipäässä matalassa murtumassa näkyy kivettömän liedensijan nokialue. Samoilta kohdin hiekkakuopan rinteestä otin talteen muutamia kvartsiitti-iskoksia, ja itse liedensijan luota palaneen luun sirun. Löytöpaikan korkeus on noin 35 metriä merenpinnasta.

Mikäli kysymys on varsinaisesta asuinpaikasta (esikeraaminen ?), se lienee pääosiltaan tuhoutunut hiekanotossa.

Tarkemmat tutkimukset ilman uusia löytöjä tuskin aiheellisia.

Löytönumero: KM № 15771

№ 14.

K N: 8

Hien malk

Biskopsbölen Åbyn talon alueella oleva hiekkakuoppa, R[№] 1⁴⁷

2043 01

Seutulaan ja Keimolaan johtavien teitten haarassa on suurehko hiekkakuoppa. Sen kaakkoiskulmaukseen liittyy pienempi, aikaisemmin täysin erillinen hiekkakuoppa. Tämän pienemmän kuopan ~~länne-~~ itä-reunasta löysin suuren määrän kvartsiitti-iskoksia ja esineitä. Lisäksi löysin muutamia palaneita luunsiruja (myöhempää perua?). Paikalla on ollut etelään ja länteen viettävä hiekkainen niemeke, korkeus noin 35 metriä merenpinnasta. Asuinpaikka jatkunee löytöpaikan vieressä olevalle pellolle, jota en kuitenkaan voinut viljan takia tutkia. Näiltä seuduin on useita, löytöpaikaltaan tarkemmin määrittelemättömiä irtolöytöjä (kts. Lapinkylän irtolöydöt), jotka saattavat liittyä tähän asuinpaikkaan. Asuinpaikka kannattanee tutkia tarkemminkin.

Löytönumero: KM № 15772



Liite Helsingin pitäjän
inventointiskertomukseen
Asuinpaikka n:o 14

N^o 15825
10/5-63

Kivikauden asuinpaikka

Biskopsböle, Åby Rn:o 1⁴⁷ (omist. H. Nederström, Vantaa)

Talon alueella olevan hiekkakuopan reunasta tapasin viime vuonna kivikaution asuinpaikan . Suorittaessani tutkimusta viereisellä pellolla saatoin todeta, että asuinpaikka alkaa jo Klemor ja Åbyn talojen rajan kohdalta ja jatkuu pitkin hiekkakuopan itäpuolella oleva peltoirnettä aivan hiekkakuopan eteläisimmän kulmauksen tienoille asti kaikkiaan noin 200 metrin leveydeltä. Löytökorkeudet ovat noin 35 - 32 metriä merenpinnasta. Löytöinä otin talteen hiotun kiviaseen kapraleen, suuren työasekiveä olevan iskoksen sekä 100 kpl. kvartsiesineitä ja -iskoksia. Kvartsia esiintyy maassa erittäin runsaasti, joten kyseessä lienee varsin huomattava asuinpaikka.


Veikko Lehtosalo

Liite Helsingin pitäjän
inventoimiskertomukseen

2043 01

Kaksi kivikauden asuinpaikkaa

Tampinkylä, Niku Rn:o 1¹² (omistaja Ernst Collin, osoite Vantaa, Niku)
N^o 15827 **As. paikka n^o 14a**

Nikun talosta kaakkoon, heti karttaan merkitystä saunatiestä etelään, noin 100 metriä päärakennuksesta on kivikauden asuinpaikka pelto-
teessä. Löytöjä noin 30 metrin levyiseltä ja noin 20 metrin syvyisel-
tä alueelta. Asuinpaikan korkeus on noin 33 metriä merenninnasta. Löy-
töinä otin talteen 21 kpl. kvartsisesineitä ja -iskoksia.

N: 15828

as. paikka n^o 14 b

Saman talon pellosta, noin 100 metriä edellisestä löytöpaikasta lou-
naaseen ja noin 80 metriä tien varressa olevasta muuntajasta itäkaak-
koon tapasin toisen kivikauden asuinpaikan. Löytöjä noin 30 metrin le-
vyiseltä ja 10 metrin syvyiseltä alueelta. Asuinpaikan korkeus noin
33 metriä merenninnasta. Löytöinä otin talteen 16 kpl. kvartsisesineitä
ja -iskoksia.



Veikko Lehtosalo

- N^o 15. Myllymäki, Övre-Månsas RN^o 1²³ (Omistaja G.Collin, Vantaa)
 KN=8
 Häm. m. k.
- Vuonna 1913 löytyi talon perunapellosta kourutaltta. Tutkiessani peltoa, joka on Vantaalta Hämeenkylässä johtavan tien länsipuolella noin 100 metriä talosta, löysin 20 kpl. kvartsiitti-iskoksia. Vastaavalla kohdalla tien toisella puolen kasvaa suuri tammi. Maaperä on mullansekaista hiekkaa. Korkeus noin 33 metriä merenpinnasta.
- Asuinpaikka kuulunees esikeraamiseen kauteen. Tarkemmat tutkimukset ilman uusia löytöjä tuskin aiheellisia, koska maa näyttää tulleen varsin perusteellisestii myllerretyksi ja pintakerrokset ovat liikkuneet myös valuvan veden mukana.
- Löytönumerot: Kourutaltta (vanha löytö) KM N^o 6434 : 1
 Uudet löydöt KM N^o 15773

- N^o 16. Myllymäki, Vantaan yhteiskoulun tontti (Omistaa Vantaan yhteiskoulu, erotettu Övre-Månsasin maista).
 KN=8
 Häm. m. k.
- Tutkiessani e.m. asuinpaikkaa Övre-Månsasin isäntä kiinnitti huomiotani sitä vastapäätä kansakoulun eteläpuolella olevaan mäenrinteeseen. Paikka on koululle vievän tien itäpuolinen pelto. Hän oli aikoinaan tästä pellosta poistanut laakean kiven, jonka alla oli ollut jonkinlaista kivilatomusta. Tarkempaa paikkaa hän ei kuitenkaan pystynyt osoittamaan.
- Tutkiessani paikkaa olen ottanut talteen kymmenittäin kvartsiitti-iskoksia sekä hiomalaaän kappaleen (?). Maaperä on hienoa hiekkaa ja paikan korkeus noin 35 metriä merenpinnasta. Koska paikalla on tarkoitus aloittaa yhteiskoulun rakennustyöt, tutkin sen varsin tarkkaan, mutta en tavannut mitään merkkejä liedensijoista tms.
- Asuinpaikka kuulunees esikeraamiseen kauteen.
- Löytönumero: KM N^o 15774

№ 17.

KN=8

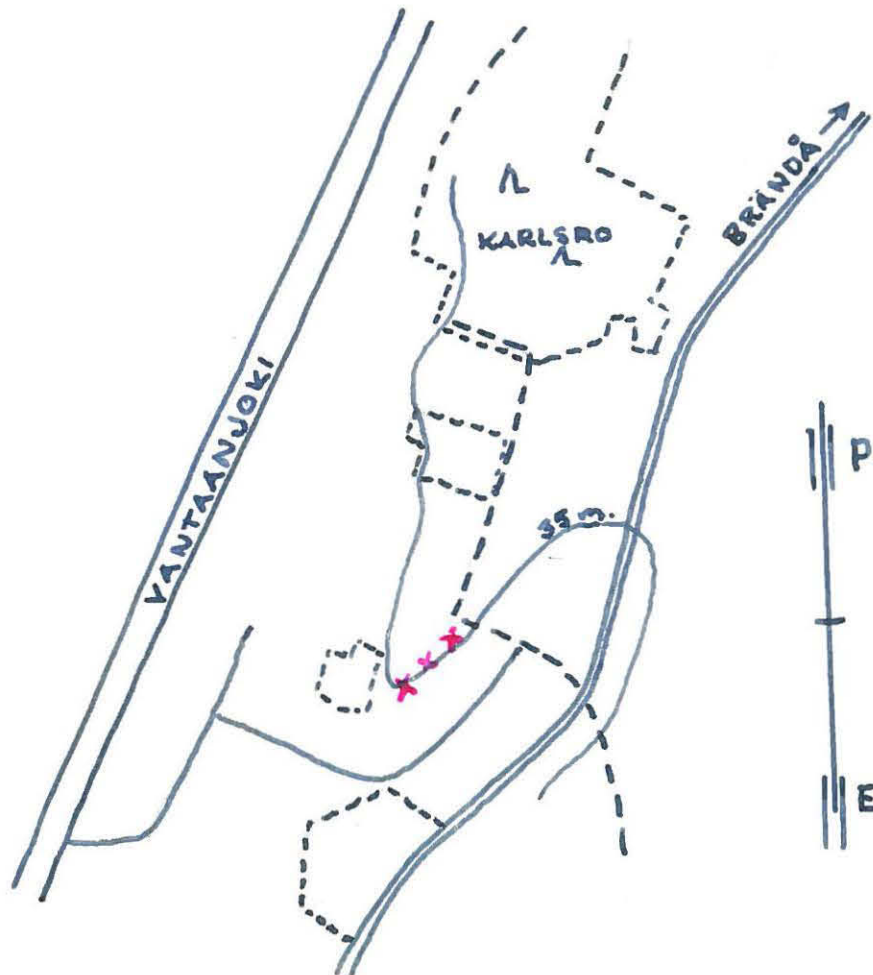
H. m. m. k.

Viinikkalan (Vinickby) Gårdsin tila RN^o 4⁸ (Omistaja Torvald Frostell, Vantaa).

Talolla on peltoalue Vantaan varressa noin 1200 metriä talosta pohjoiseen. Kylästä tulevan tien länsipuolella kohoaa sen ja joen välissä mäki, joka aikoinaan on muodostanut etelään pistävän niemekkeen. Tämän mäen eteläpäästä löysin piikivenkappaleen sekä 9 kpl. kvartsiittipaloja ja iskoksia. Viljelysten takia saatoin tutkia vain itään antavien pelto-sarkojen yläpäitä, jotka käsittäakseni eivät satu asuinpaikan keskusalueelle. Maaperä hiekansekaista multaa ja löytöpaikan korkeus noin 35 metriä merenpinnasta.

Asuinpaikan ajoitus toistaiseksi epävarma. Lähemmät tutkimukset paikalla aiheelliset.

Löytönumero: KM № 15775



2013 01

N^o 18.

K N:8

Himm.

2043 01

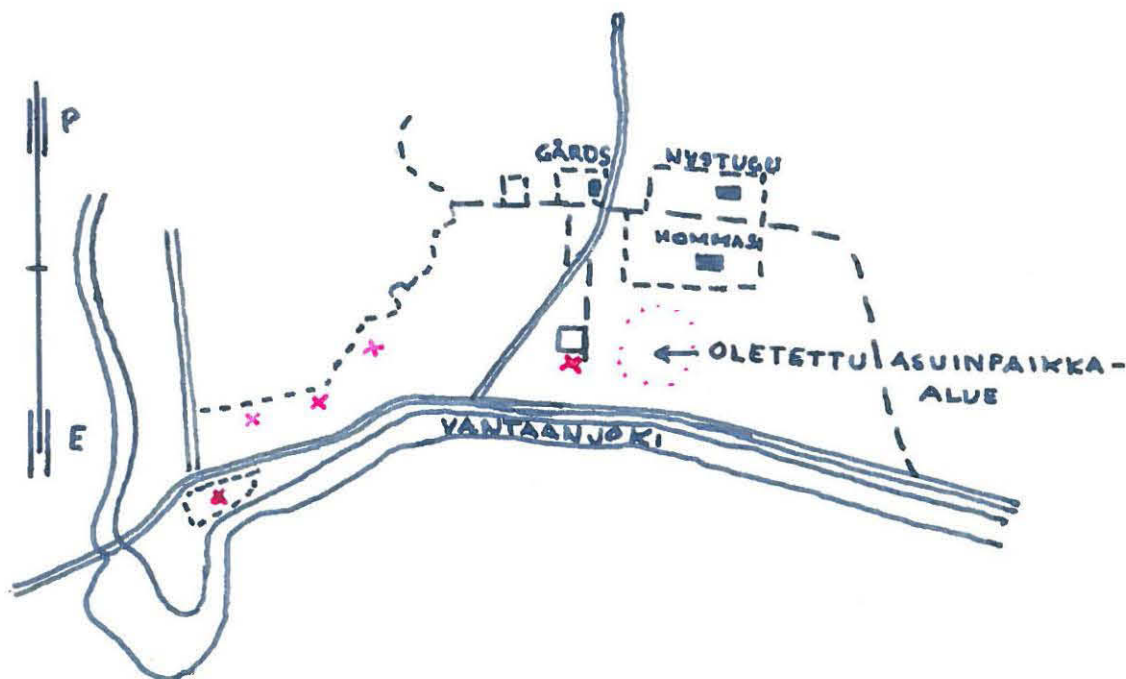
Vinikkala (Vinickby), Hommas R^{n^o} 3¹⁰ (Omistaja Valter Silfverberg) ja Nystuga R^{n^o} 1¹⁰ (Omistaja Öyvind Örtén). Kyseisten talojen tontilta ja sen liepeiltä on aikaisemmin tehty useita löytöjä. Hommoksen navetan perustusta kaivettaessa löytyi kivikirves (KM N^o 5615:2), Nystugan navetan perustusta kaivettaessa tasataltta (KM N^o 5943:1), Hommoksen rakennuksen perustusta kaivettaessa hioinkivi (KM N^o 8736:2), tuuramainen kirves noin 500 metriä Hommoksen päärakennuksesta länsilounaaseen (KM N^o 8766:1), tasataltta Hommoksen talon ja Vantaajoen välistä (KM N^o 8766:2), kaksoistaltta samoilta paikoin tai talon puutarhasta (KM N^o 8766:3) sekä poikkikirves, pohjalaistyyppisen poikkikirveen teräpuolikas, pohjalainen tasataltta, pohjalainen tasasoukka kourutaltta ja kiviaseen teelmä Hommoksen alapuolelta noin 100 metriä Vantaajoen rannasta. (Kaup. mus.) Hommoksen isännältä sain hänen talon ja Vantaan välissä olevilta pelloilta löytäminä esineinä poikkiteräisen kirveen, lattean tasataltan, hyvin alkeellisen taltan ja kiviaseen teelmän.

Tutkiessani aluetta löysin talon riihen luota piikivestä valmistetun kynsitaltan ja lännenpää, kansakoulunmäen ja kirkolle johtavan tien välisiltä pelloilta iskukiven tai kivikirveen teelmän (?), hiotun kiviaseen palasen sekä suuren määrän kvartsiitti-iskoksia ja esineitä. Lännessä asuinpaikka näyttää jatkuvan myös lähellä vantaan koskea tien eteläpuolella olevalle peltokaistaleelle (R^{n^o} 3²), josta myös löytyi joukko kvartsiitti-esineitä ja iskoksia. Hommoksen ja joen välissä olevaa peltoaluetta samoinkuin kirkonkylän tieltä taloihin johtavan tien länsipuolella olevia pelloja en voinut viljelyksen takia tutkia. Tehdyt löydöt kuitenkin osoittavat, että kyseessä on laa-

ja asuinpaikka-alue, joka ulottuu talojen tontin tienoilta pitkin mäenrinnettä aina Vantaan kosken tienoille asti. Ylimmät löytöpaikat ovat yli 30 metriä merenpinnasta, mutta alimmat alle 25 metrin. Kyseessä saattaa siis olla esikeraamiselta kaudelta aina tyypilliseen kampakeramiikkaan ulottuva asutus. Saviastianpalalöytöjen puuttumisen uskoisin johtuvan siitä, etten voinut tutkia Hommasin talon ja joen välissä olevaa peltoaluetta, jolla olevaa pientä kumpareta pitäisin mahdollisena asuinpaikkana.

Asuinpaikka-alue, vaikkakin se tietysti on peltotöissä melkoisesti vaurioitunut, on mielestäni tutkimisen arvoinen. Kuitenkin tarvitaan vielä perusteellista pintatutkimusta ennenkuin kannattaa ajatella kaivausta.

Löytönumerot: KM № 15776



N^o 19. Silvolan kylän suuri hiekkakuoppa Hämeenlinnan tien ja Haltialan tien haarasta pohjoiseen (Tunnetaan Kaarelan hiekkakuopan nimellä.)

Kn=8

Siinä on

Kuopasta tavattu aikoinaan varhaiskampakeraaminen asuinpaikka ja lisäksi nuorakeraamisia löytöjä. Paikalla suoritettu kaivaus. (V.Luhon kaivauskertomus topografisessa arkistossa). Lähistöltä pari irtolöytöä, jotka saattavat liittyä k.o. asuinpaikkaan, koska löydetty tieltä.

Asuinpaikka nyttemmin täysin tuhoutunut, kun kuoppaa on laajennettu. (Cleve). Ei tutkittavaa.

Löytönumerot: Nuorakeraaminen saviastia KM N^o 10981

Kaivauslöydöt KM N^o 11156: 1-41

Kvartsinen iskukivi (irtolöytö) 11156:43

Kiviaseen kappale (irtolöytö) 11156:42

Sartta 5024 16

N^o 20. Oulunkylä, Oulunkylän kartano (Omistaja Helsingin kaupunki).
Vuonna 1879 löydettiin Oulunkylän kartanon vieressä olevasta pellostä 30 sm:n syvyydestä Vasarakirves.

Kn=5

2043 05

K.o. pelto on Pukinmäen sillalle johtavan uuden ja vanhan tien välissä, aivan vanhan tien ja vanhainkotina olevan kartanorakennuksen eteläpuolella.

Tutkiessani peltoa löysin siitä suuren määrän kvartsiittikimpaleita, kvartsiittisen nyrkki-iskurin sekä alkeellisen, huonoa kivilajia olevan taltan (?).

Istutusten (kaalimaa) takia en voinut paikkaa kovin tarkoin tutkia, mutta ilmeisesti kyseessä on myöhäiskivikautinen asuinpaikka. Korkeus noin 20 metriä merenpinnasta. Paikka kannattanee tutkia tarkemmin.

Löytönumerot: Vasarakirves (vanha löytö) KM N^o 6190 :7

Uudet löydöt KM N^o 15777


Mätäojan laakson löydöt: löytöpaikka IV , Kaarelan hiekkakuoppa

LÖYTÖPAIKKA: Helsingin pitäjä, Kaarelan kylä. Hiekkakuoppa Solkullaan vievän tien länsipuolella noin 800 metriä vanhalla Nurmijärventielle olevasta Mätäojan sillasta. Korkeus noin 30 metriä merenpinnan yläpuolella.

Hiekkakuopan reunassa halkaisijaltaan noin 200 sm. ja syvyydeltään noin 70 sm. oleva kuopanjälki. Koskematonta maata vasten noin 10 sm:n paksuinen hiilen ja palaneen maan kerros. Sen yläpuolella kiviä ja hiekkaa normaaliin maanpinnan tasoon asti. Ehkä noin puolet kuopasta murtunut hiekkaa otettaessa, mutta alempana valuhiekan pinnalla on joukko kuopassa ollutta maata ja kiviä. Mitään varsinaisia esinelöytöjä (keramiikkaa tms.) ei pintapuolinen tarkastelu paljastanut. Kuitenkin otettu talteen kolme kvartsiiskosta (?), yksi noin metrin päässä kuopasta, toinen noin 4-5 päästä ja kolmas hiekkakuopan eteläpäästä edellisistä alemmalta tasolta , kaikki valuhiekasta.

Löydöt tehty 22. 7.1960

Helsingissä, elokuun 1 pnä 1960


Veikko Lehtosalo
lehtori

Osoite: Kantelettarentie 8 H 119
Helsinki. Puh. 433613

4. Läntinen alue

N^o 21. Kaarela, ~~Sollkullasta~~ Fridhem. (Om. Alice Åberg)

KN=8

H. v. m. k.

2043 01

Asuinpaikka sijaitsee pienen puron rantarinteellä pellolla noin 50 metriä Sollkullasta etelään. Maaperä on hiekkapitoista ja korkeus noin 29 metriä merenpinnasta. Pellosta on aikoinaan löydetty tasataltan katkelma. Suorittaessaan lähistöllä kaivausta Marketta Varis sai pellosta löydettyä keihäänkärjen ja tutkiessaan paikkaa hän löysi siitä useita iskoksia.

Löytönumerot: tasataltan katkelma (vanha löytö) KM N^o 5616
keihäänkärki KM N^o 15486

N^o 22. Kaarela, Jönsaksen hiekkakuoppa

KN=8

H. v. m. k.

2043 01

Noin 400 metriä Jönsaksesta länteen oleva hiekkakuoppa sekä siitä itään ja kaakkoon olevat rinnealueet. Totesin aikoinaan kuopan rinteessä liesikuoppia ja punamultajälkiä. Paikalla suoritettu kaivaus paljasti punamultahautoja. (Marketta Variksen kaivauskertomus). Alempana kuopan rinteessä on vielä liesikuoppa. Kuopalle vievän tien varrella olevan talon eteläpuoleisella seinustalla on isännän kertoman mukaan viemäriä kaivettaessa paljastunut liedensija. Talon edestä olevasta pellosta (Pitkäpelto) on aikoinaan löytynyt kehdonjalan muotoinen kirves ja Jönsakseen vievän tien pohjoispuolella olevan vajarakennuksen pohjoispuolelta pellonreunasta löysin keväällä 1962 liedensijan sekä sen luota tasataltan katkelman. Löytökorkeudet noin 30 - 35 metriä.

Löytönumerot: kirves KM N^o 5611:2, iskoksia KM N^o 14919:3
tasataltan katk. KM N^o 15408, kaivaus KM N^o
15484

№ 23
K N:8

2043 01

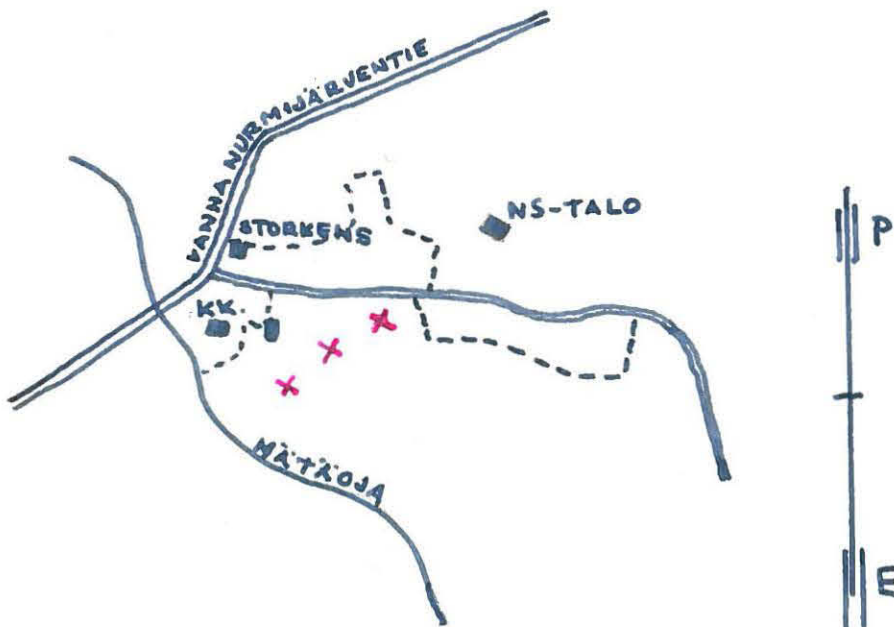
Kaarelan kylä, Malminkartano RN^o 4⁶ (Omistaja Helsingin yliopisto, tilanhoitaja agr. ~~M. Ihmuotila~~, ^{Kares} Rukkila)

Etelään viettävältä peltorinteeltä, joka sijaitsee Vanhalta Nurmijärventieltä Etelä-Kaarelaan johtavan tien eteläpuolella Kårbölen ruotsinkielisestä kansakoulusta itään, olen jo edellisinä vuosina tehnyt asuinpaikkaan viittaavia löytöjä. Kuluneena kesänä on tullut joukko uusia löytöjä. Löydöt käsittävät kampakeraamisia saviastianpalasia, piikiven palasia, kvartsiitti-iskoksia ja pari luuesinettä (kivikautisia?).

Maaperä on mullansekaista hiekkaa ja löytöpaikkojen korkeus on kahden puolen 25 metrin, mutta saviastianpalaset, jotka kaikki ovat löytyneet 25 metrin rajan alapuolelta, liittyvät tyypillisen kampakeramiikan kauteen. Asuinpaikka on varsin laaja. Lisätutkimukset aiheellisia, vaikkakin pellonmuokkaus onkin vahingoittanut asuinpaikkakerrostumia.

Löytönumerot: KM № 15146: 1-3, 15406: 1-3

KM № 15778



Lotta 47 26 2

№ 24.

KN:8

Kaarelan kylä, Etelä-Kaarelan omakotialue, tontti Shemei-kankuja 3 (Omistaja Bror Wallén).

Paikalla on Mätäoijan laaksoon tunkeutuva vähäinen mäenniemeke. Tontin länsipuolella olevan pellon reunasta olen aikaisemmin tehnyt joitakin asuinpaikkalöytöjä. Varsinainen asuinpaikka näyttää kuitenkin sijainneen k.o. tontilla, jonka perunamaasta tein useita uusia asuinpaikkalöytöjä. Maaperä on mullansekaista hiekkaa ja löytöpaikan korkeus noin 22 metriä merenpinnasta. Saviastianpalaset viittaavat siihen, että asuinpaikka kuuluu kampakeraamisen kauden loppuvaiheeseen.

Tontin maaperä on vasta osittain muokattu, joten mahdollisuus kaivaukseen on olemassa.

Löytönumerot: KM № 15147: 1-3 ; 15407:1-3

KM № 15779

Lottaleteli 47 25 15

№ 25.

KN:8

Kaarelan kylä, Kaarelan tila RN³⁷⁶ (Omistaja Helsingin kaupunki, vuokraaja Maataloussäätiö, tilanhoitaja K.E. Niittylä, Runolaulajantie 46)

Tila on yhdistetty useammista tiloista, joitten joukossa aikaisempi Tolvmans. Sen pellosta on aikaisemmin löytynyt tasataltta. Tutkiessani välittömästi tilan tonttialueesta kaakoon ja lounaaseen olevia pellonreunoja, löysin useita kvartsiitti-iskoksia ja esineitä, sekä talon piha-alueelta, noin 5 metriä päärakennuksesta tielle päin, piikiven palasen kukkapenkistä. Käsitykseni mukaan on asuinpaikka sijainnut varsinaisella tonttialueella.

Maaperä savea, korkeus noin 20 - 22 metriä merenpinnasta.

Kaivaukseen tuskin mahdollisuutta ja aihettakaan.

Löytönumerot: tasataltta (vanha löytö) KM № 3055

uudet löydöt KM № 15780

2093 01

Kaarelan omakotialue
alle 20 m

Kaartta 47 25 2

№ 26.

K N:8

Kaarelan kylä, Malminkartanon alue RN^o 4⁶ (omistaja Helsingin yliopisto, tilanhoitaja agr. M. ^{Kares} ~~Thammetila~~, Rukkila) Kannelmäen eteläpuolella olevassa metsässä, noin 100 metriä Kannelkuja äärimmäisestä rintamamiestalosta, on vähäinen, hyvin matalasti uurrettu hiekanottopaikka. Tämän alueelta on aikaisemmin löydetty kivikirves. Tutkiessani aluetta olen todennut maassa kahden kivetyin liedensijan jäännökset, joista itäisemmän vierestä sen itäpuolelta löysin kaksi vähäistä saviastianpalaa.

Maaperä on puhdasta hiekkaa ja paikan korkeus noin 22-23 metriä merenpinnasta.

Tarkempiin tutkimuksiin paikalla tuskin on aihetta, sillä maaperä on monin eri tavoin joutunut myllerretyksi alueen ollessa nykyisin lasten leikkipaikkanakin.

Löytönumerot: kivikirves (vanha löytö) KM № 15353

uudet löydöt KM № 15781

Kaartta 42 25 2

№ 27.

K N:8

2043 01 Saman metsän reunassa, noin 40 metriä edellisestä paikasta lounaaseen, on pellon ja metsän rajalla olevan ojan metsänpuoleisesta reunasta tullut esille jo aikaisemmin joitakin saviastianpalasia. Tutkiessani edelleen paikkaa olen löytänyt joukon uusia.

Maaperä on hiekkaa ja asuinpaikan korkeus on noin 23 metriä merenpinnasta.

Asuinpaikka saattaa välittömästi liittyä edelliseen, mutta kummankin ajoitusta vaikeuttaa se, ettei löytyneissä saviastianpaloissa ole koristelua.

Kaivaus paikalla mahdollinen, vaikka asuinpaikasta osa ehkä onkin jäänyt pellon puolelle.

Löytönumerot: KM № 14953

KM № 15782

№ 28.

KN=8

Hän on ollut

Kaarelan (Kårbölen) kylä, Husbacka RN^o 2¹⁴ (Omistaja Sven Sandström, Kårböle, Husbacka)

Talosta noin 500 metriä länteen on metsänreunassa hiekkakuoppa. Sen seinämän pohjoispäähän jääneen vähäisen ulkoneman sivussa on liesikuoppa (noin 0,5 x 1 m.). Kuoppa, joka on ollut kivetty, on puolittain sortunut. Mitään muuta/kuin/ muutamia iskoksia en ole paikalta tavannut, joten kyseessä lienee tilapäinen leiripaikka.

Löytönumero: KM N:o 14911:15

2043 01

Korkeus m. 30-25m

№ 29.

KN=8

Kartta 46 26 4

Kaarelan kylä, Malminkartano RN^o 4⁶ (Omistaja Helsingin yliopisto, tilanhoitaja agr. *Lars* ~~M. Thamuotila~~, Rukkila)

Kartanon alueella, Vanhan Hämeen kyläntien länsipuolella olevan suuren mäen länsipuolella, mäkeä kiertävän tien itäpuolella, on ojan reunassa liedensijan jälkiä. Paikka on noin 30 metriä koilliseen tienhaarasta, josta erkanee suoraan länteen, pienempään mäkeen johtava tie. Mitään muuta asutukseen viittaavaa en ole tavannut, joten kyseessä lienee tilapäinen leiripaikka.

2043 01

oi. 30 m

№ 30.

KN=8

Kartta 47 26 2

Kaarelan kylä, Malminkartano RN^o 4⁶ (Omistaja Helsingin yliopisto, tilanhoitaja agr. *Lars* ~~M. Thamuotila~~, Rukkila)

Varsinaisen kartanonmäen itäpuolella, asuntolarakennuksesta noin 250 metriä suoraan itään, on mäenreunan ja jokirannan välissä pellolla pieni pensaikkoa kasvava kivikumpare. Metsänreunan ja tämän kumpareen väliltä sekä alueelta kumpareesta noin 10 metriä itään, olen tavannut jo aikaisemmin asuinpaikkalöytöjä. Uusina löytöinä 12 kvartsiittiesinettä ja iskosta.

2043 01

Maaperä on mullansekaista hiekkaa ja korkeus 23-25 metriä

merenpinnasta. Löytyneitten saviastianpalojen koristelu osoittaa kysymyksessä olevan tyypillisen kampakeramiikan kauden asuinpaikan.

Asuinpaikka lienee tullut peltotöissä varsin perusteellisesti myllerrettyksi, joten kaivaukseen tuskin on aihetta.

Löytönumerot: KM № 15143 : 1-4 (vanha löytö)

KM № 15783

Santa 47 25 14

№ 31.
K N:8

Kaarelan kylä, Malminkartano RN^o 4⁶ (Omistaja Helsingin yliopisto, tilanhoitaja agr. M. ^{Karus}Thamuotila, Rukkila)

Varsinaisen kartanonmäen kaakkoiskulmauksessa on kartanon kotitarvesaha. Siitä etelään olevan pellon reunasta, aivan tien varresta olen tehnyt useita kivikauden löytöjä. Ne sijoittuvat rinteeseen alaosaan ja tasaiselle maalle kuusiaidassa olevaan suureen kulkuaukkoon asti. Esiinelöytöjä ovat olleet liuskeesta valmistettua siimanpaino, nelisivuinen kirveen kantakatelma sekä kvartsiittikaapimet. Lisäksi on löytynyt joukko kvartsiitti-iskoksia. Löydöt viittaavat selvästi asuinpaikan olemassaoloon, joka kuitenkin ilmeisesti on sijainnut ylempänä mäessä. Siellä kuitenkin maan pintakerros muodostuu nykyisin täytemaasta ja sahanjätteistä, joten asuinpaikan esille saaminen on hyvin vaikeaa.

Maaperä on pellolla savea, mutta mäessä hiekkaa. Korkeus pellolla noin 19 metriä, mutta mäessä yli 20 metriä merenpinnasta.

Asuinpaikan ajoittaminen on vaikeaa, mutta kuuluneen se kampakeramiikan loppuvaiheeseen tai nuorakeramiikan kauteen.

Kaivaus ennenkuin asuinpaikan tarkempi sijainti on selvinnyt on tuskin aiheellinen.

Löytönumerot: KM № 15154: 1-3 ~~15136: 1-2~~

KM № 15136: 1-2

N^o 32.
KN:8

Kaarelan kylä, Malminkartano RN^o 4⁶ (Omistaja Helsingin yliopisto, tilanhoitaja agr. ^{Kares} M. Ihamuotila, Rukkila)
Vanhan Hämeen kyläntien lounaispäässä, paikassa jossa voimalinja kulkee tien yli, on ollut hiekkakuoppa. Tien vieressä olevan voimalinjaypylvään ympärille oli jäänyt maakieleke. Tämän kielekkeen reunoilta sekä siitä koilliseen olleesta hiekkakuopan rinteestä olen ottanut talteen suuren määrän saviastianpalasia ja muita asuinpaikkajäänteitä. Myös Meilahden yhteiskoulun arkeologisen kerhon jäsenet ovat keränneet niitä talteen.

Asuinpaikan korkeus on noin 23 metriä merenpinnasta ja kuuluu se tyypillisen kampakeramiikan kauteen.

Nyttemmin tämä asuinpaikka on sikäli tuhoutunut, että Konalassa olleelta rakennustyömaalta ajettiin kuoppa täyteen savea, jolloin puskutraktori myös näyttää särkeneen ehjänä olleet maan pintakerrokset. Sitäpaitsi peittää savikerros nämäkin alueet.

Mahdollista on, että asuinpaikka on jonkin verran jatkunut myös tien kaakkoispuoliselle pellolle, ja sieltä siten voi vielä tulla esille löytöjä.

Tähän asuinpaikkaan liittynevät myös havaitsemani kaksi liedensijaa, jotka tulivat esille, kun puskutraktori syvensi mäen poikki kulkevan tien uraa noin 100 metriä hiekkakuopasta koilliseen. Niitten sijaintipaikan korkeus on noin 25 metriä merenpinnasta. Mitään varsinaisia asuinpaikkalöytöjä en kuitenkaan tehnyt tutkiessani liedensijojen ympäristöä.

Liedensijojen tienoo ehkä ansaitsisi lähempää tutkimista.

Löytönumerot: KM N^o 14911: 10-14,

KM N^o 15155:1-4, 15152:1, 15145: 1-6

Kahta 46 25 14 ja 10 28

N^o 33.
KN:8

Kaarelan kylä, Malminkartano RN^o 4⁶ (Omistaja Helsingin yliopisto, tilanhoitaja agr. ^{Kares} ~~M. Thamuotila~~, Rukkila).

Aivan kartanon maa-aluitten länsireunassa, noin 200 metriä Vanhalta Nurmijärven tieltä pohjoiseen on suurehko hiekkakuoppa. Sen pohjoisimmassa kulmauksessa, kuopan koillisreunassa, on liesikuoppa (noin 0.5 x 1 m.). Paikan korkeus on noin 30 metriä merenpinnasta. Mitään muita asuinpaikan merkkejä en ole tavannut, joten kyseessä lienee tilapäinen leiripaikka.

Tarkemmat tutkimukset tuskin aiheellisia.

Kahta 46 25 14 ja 10

N^o 34.
KN:8

Kaarelan kylä, Malminkartano RN^o 4⁶ (Omistaja Helsingin kaupunki, tilanhoitaja agr. ^{Kares} ~~M. Thamuotila~~, Rukkila).

E.m. hiekkakuopan eteläisemmässä osassa, noin 200 metriä Vanhalta Nurmijärven tieltä, oli pieni kuopan sisälle jäänyt maakieleke. Siitä löysin aikoinaan joitakin saviastian palasia. Sittemmin on Meilahden yhteiskoulun arkeologian kerho a.o. luvalla suorittanut kaivausta k.o. paikalla. Kaivaus on edelleen kesken, joten kaivauskertomus ei ole vielä valmistunut. Koska kysymys on vain muutaman neliömetrin alueesta, ei asuinpaikasta ole saatavissa tarkempaa kuvaa. Kulttuurikerros on kuitenkin yli puolen metrin paksuinen ja löytöinä on tähän mennessä tullut esille noin 100 saviastianpalaa, jotka osoittavat kyseessä olevan nuorakeraamisen asuinpaikan. Sen korkeus on ollut noin 22 metriä merenpinnasta.

Kymmenkunta metriä k.o. paikasta löytyi hiekkakuopan reunasta myös vähäisiä liedensijan jätteitä.

Löytönumerot: KM N^o 14917: 2

KM N^o 15144: 1

Kahta 46 25 10 ja 14

Kartan mukaan
n. 25 m

Ka

Kartta 47 24 /

N^o 35.
KN:8

Talin kylä, Turkismiehentien päässä oleva hiekkakuoppa
(Omistaja Helsingin kaupunki)

Pitäjänmäellä, Turkismiehen tien päässä olevan leikkikentän itäpuolella on hiekkakuoppa, jonka rinteistä olen tehnyt suuren määrän asuinpaikkalöytöjä. Saviastianpalojen koristelu osoittaa asuinpaikan kuuluneen tyypillisen kampakeramian kauteen, mutta alaosaltaan se ulottuu myös kampakeramian loppuvaiheeseen. Korkeudet noin 22 - 25 metriä merenpinnasta.

Paikalla suoritettiin kesällä 1962 kaivauksia. (Marketta Variksen kaivauskertomus topografisessa arkistossa).

Löytönumerot: KM N^o 14911: 1-9 ; 14911: 10-14

KM N^o 15151: 1 - 5

Kaivaus: KM N^o XXXXXXXXXX 15486/5

Kartta 47 24 3

N^o 36.
KN:8

Talin kylä, Kaupintien varrella oleva tieleikkaus (Omistaja Helsingin kaupunki)

Kaupintien ja Kaupinmäenkujan kulmauksesta noin 30 metriä koilliseen tieleikkauksen luoteisreunassa on mäellä olevan omakotitalon kohdalla kivikautinen asuinpaikka. Olen löytänyt paikalta joitakin saviastianpaloja ja hieman kulttuurikerrosta on näkyvissä. Uusina löytöinä olen ottanut talteen 2 saviastianpalaa ja neljä iskosta.

Maaperä on hiesua ja asuinpaikan korkeus noin 22-23 metriä merenpinnasta.

Koska saviastianpalalöydöt vailla koristelua, on ajoitus vaikeaa, mutta uskoisin kyseessä olevan nuorakeraamisen asuinpaikan. Kaivaus ehkä aiheellinen.

Löytönumerot: KM N^o

KM N^o 15784

2043 01

Gräsken,
Reino
Kaupinmäen
kuja 1

2043 01

N^o 37.
K N^o 8

Hämeenkylä, Varistonassa oleva hiekkakuoppa RN^o 4⁷

2043 01

Kaivannus
m. 35m

Vihdintieltä Solbackan kautta kulkevan tien päässä olevan hiekkakuopan koilliskulmauksessa on näkyvissä kiveämättömän liedensijan leikkaus. Paikan korkeus on noin 38 metriä merenpinnasta. Mitään muuta asuinpaikkaan viittaavaa en tavannut, joten kyseessä saattaa olla tilapäinen leiripaikka. Tarkemmat tutkimukset paikalla tuskin aiheellisia.

lisäys

Neils Pärkkö Fors ilmoitti 19/11 1964, että mainittuna hiekkakuopassa näkyvät 4 kivettyä teollisina ja että hänen äitinsä muistoi samalta paikalta aikoinaan löytäneen reikäkiven. M. Haurre kävi paikkaa katsomassa. Siellä otettiin ainakin 3 ketta näkyviin. Myös löytyi muutamia kvartsi-iskolera alemmaa, kuopan itäpuolelle kasatusta pinta-annosta. Siitä päätellen hiekkakuoppa on ommut löylyalueelle. Muualla, esim. kuopan reunoina ei kvartseja näkynyt.

Kvarttit löydetty K.M 16 266

M. H. 1964

B. Irtolöydöt

1. Itäinen alue

№ 38. Hanalan kylä, Hagalund (Omistaja Lydia Byman, Rekola, Helsingin tie)
KN=1

Kourutalalta löytynyt Hagalundin maalta suon reunasta noin 150 metriä asunnosta länteen. Löytäjän tyttäret ja vävy eivät voineet osoittaa tarkempaa löytöpaikkaa, mutta se lienee sijainnut Sotunkylän suuntaan etelään virtaavan puron itärannan rinteessä pikatielle johtavan tien eteläpuolella. Pellon ollessa nurmena ei voinut tarkemmin tutkia paikkoja.

Löytöpaikan korkeus lienee välillä 25 - 30 metriä merenpinnasta. Koska kyseessä on muinainen salmipaikka, pitäisin asuinpaikan olemassaoloa mahdollisena.

Löytönumero: Kourutalalta (vanha löytö) KM № 9158

№ 39. Sotunkylä, Rocksbäck 3⁵ (Omistaja Tor Yrjölä, Vaarala, Sotunki)
KN=2

Reikäkirves löytynyt Grankullan entisen torpan pellosta noin 100 metriä asuinrakennuksesta pohjoista kohden. Löytäjän poika (Tor Yrjölä) piti mainintaa etäisyydestä asuinrakennuksesta virheellisenä, koska torpan maat eivät ulottuneet niin pitkälle. Todellinen löytöpaikka lienee ollutkin torpalta pohjoiseen johtavan tien eteläpuolella oleva pieni puronotkoon pistävä kumpare, joka aikoinaan on ollut peltona. Koska se kuitenkin nyt oli täysin nurmsettunut, en voinut sitä tarkemmin tutkia. Asuinpaikka mahdollinen.

Paikan korkeus on noin 22 metriä merenpinnasta.

Löytönumero: Reikäkirves (vanha löytö) KM № 7883

№ 40.

KN:2

Sotunkylä, Rocksbäck R[№] 3⁵ (Omistaja Tor Yrjölä, Vaarala, Sotunki)

Reikäkivi löytynyt Björkkullan tilalta (= Grankullan torppa = Rocksbäck) noin 400 - 500 metriä asuinrakennuksesta koilliseen. Löytöpaikka on Horskärr niminen peltoalue. Tarkempaa löytöpaikkaa ei kuitenkaan osattu mainita.

Merenpinnan ollessa yli 30 metriä nykyistä korkeammalla, on paikalla ollut kapean salmen erottama merenlahti, joka myöhemmin on kuroutunut järveksi. On mahdollista, että josakin lahden tai järven rantarinteellä on ollut asuinpaikka. Viljelysten takia saatoin kuitenkin tutkia vain pienen osan etelään antavasta rinteestä, jonka maaperä on hiekkaa. Mitään löytöjä en tehnyt.

Löytönumero: Reikäkivi (vanha löytö) KM № 14341

№ 41.

KN:2

Sotunkylä, Solhem (Omistaja R. Niemi, Oravatie 13, Herttoniemi, vuokralainen Vilho Björklund, Vaarala, Sotunkylä)

Veneenmuotoisen vasarakirveen katkelma löytynyt noin 100 metriä pohjoiseen Mariebergsin huvilasta. Tieto viittaa yllämainitulle palstalle. En kuitenkaan löytänyt sen alueelta mitään mainittavaa, eivätkä omistaja sen enempää kuin vuokralainenkaan olleet havainneet maassa mitään erikoista. Vain pieni osa palsta-alueesta on kuitenkin muokattuna ja sitäpaitsi saattaa löytötieto olla jonkin verran virheellinen, joten mahdollinen asuinpaikka saattaa sattua k.o. palstan ulkopuolellekin. Viljelykset kuitenkin estivät laajemmat tutkimukset.

Paikan korkeus sattuu välille 25 - 30 metriä merenpinnasta.

Löytönumero: Vasarakirveen katkelma (vanha löytö) KM № 5800:3

N^o 42. Sotunkylä, Skrivkulla Rⁿ 2⁴ (Omistaja Harald Helenius,
 Vaarala, Sotunkylä).
 KN:2

Suoraselkäinen reikäkirves. Sotunkylässä sain tietää, että Helmer Heleniuksella on hallussaan pienikokoinen (noin 11 x 4 x 3 sm.), varsiputketon, suoraselkäinen reikäkirves. Hän oli löytänyt sen talosta noin 200 metriä itään olevasta pellostasta. Pelto oli kuitenkin parhaillaan viljalla, joten en voinut sitä tarkemmin tutkia. Löytöpaikan korkeus on noin 30 metriä merenpinnasta ja maaperä savea.

Löytönumero: KM N^o 2 15203

N^o 43. Hakkilan kylä (Itä-Hakkila), Rafael Kaitosaaren palsta
 (Osoite Koulutie 20)
 KN:2

Eteläsuomalainen tasataltta, löytynyt palstan puutarhasta. Maaperä savea, paikka alavaa ja kosteaa maata. Korkeus noin 30 metriä merenpinnasta. Paikka vielä tarkemmin tutkimatta.

Löytönumero: tasataltta (vanha löytö) KM N^o 14536

11326

N^o 44. Hakkilan kylä (Itä-Hakkila)
 (KN:2)

Pohjalainen oikokirves. Löytynyt kaivon teossa. Paikka toistaiseksi epäselvä, koska en ole vielä tavoittanut löytäjää (Reino Sundell). Lähettyviltä mainitaan löytyneeksi myös liuskekeihäänkärjen katkelma (hukkaan joutunut ?)

Löytönumero: oikokirves (vanha löytö) KM N^o 12890

Liite Helsingin pitäjän inventoimiskertomukseen.
Kivikauden irtolöydöt n:o 42.

Asuinpaikka ja hautaröykkiö ?
(Pronssikautisia)

Sotunkylä, Skrivkulla Rn:o 2⁴ (omistaja Harald Helenius, Vaarala,
Soturkylä)

Skrivkullan talosta noin 200 metriä itään on löydetty pieni, suoraselkäinen reikäkirves (pronssikautinen). Meilahden yhteiskoulun arkeologian kerho suoritti löytöpaikalle tutkimuksen. K.o. nelto on länteen viettävällä rinteellä suojaisessa paikassa ja sen vieritse virtaa puro. Maaperä on ainakin paikoitellen soraa. Asuinpaikkaedellytykset ovat siis erinomaiset. Ajanpuutten takia kovin ylläkkäiseksi jäänyt tutkimus tuotti tyloksena hioimen (tai taltan) kappaleen ja kvartsiitti-iskoksen. Löytöjen vähäisyydestä huolimatta voitaneen asuinpaikan olemassaoloa pitää varsin selvänä.

Pellon yläpäässä kalliolla on kivikasa, jossa voi varsin selvästi havaita noin kahden ~~XXXXX~~ metrin läpimittaisen kehän. Tuntuu mahdollisesti ~~XXXXX~~ selta, että kyseessä on pronssikautisen röykkiön pohja. Ajanpuutteessa sen tarkastelu kuitenkin jäi lähemmin suorittamatta.


Veikko Lehtosalo

Liite Helsingin pitäjän ineventoimis-
kertomukseen.

Pronssikausi. Hautaröykkiöt

N^o 42 A

Hautaröykkiö

Sotunkylä, Högbergsbacka RN^o 2⁷ (omistaja Heihosen perikunta, omista-
ja Hilja Heinonen, os. Sotunki, Vaarala)

Tuomalan viime vuosidelta ⁵⁰⁰olevassa Helsingin kihlakunnan inventoimis-
kertomuksessa mainitaan, että Sotunkylässä on kaksi pronssikautista
hautaröykkiötä. Röykkiöllä, jonka sijaintipaikaksi mainitaan Stormos-
sabergr, Tuomala lienee käynyt, sillä hän mainitsee sen mitoituksi
22x15 kyvnärrää. Toisen röykkiön sijaintipaikaksi mainitaan Högberg,
mutta sitä Tuomala ei ollut itse nähnyt. Meilahden yhteuskoulun arkeo-
logian kerhon retkellä tutkittiin tutkittiin Stormossan ympärillä ole-
vat kalliot, koska paikalliset asukkaat eivät voineet täsmällisesti
mainita kyseistä vuorta. Samoin tutkittiin Högbergin maasta. Högbergs-
backan talosta noin 200 metriä ~~KALLIOKOKO~~ itäkaakkoon olevasta kallio-
notkelmasta tavattiin kivistä röykkiö, ilmeisesti pronssikautinen hauta.
Siitä on kuitenkin heitelty kiviä hajalleen ja sitäpaitsi on kahdesta
kohtaa röykkiötä pengottu pohjia myöten. Alkuaan röykkiön läpimitta
lienee ollut noin 6 metriä, mutta nyttemmin kiviä on paljon laajem-
malla alueella. Pintapuolisesti tarkastellen näyttää röykkiössä ole-
van kaksi sisäkkäistä kivikehää. Vaikka kyseessä ilmeisesti on toinen
Tuomalan mainitsemista röykkiöistä, on vaikea ratkaista, kumpi niistä
on kyseessä, koska k.o. kalliomäki sijaitsee Högbergin ja Stormossan
välimaastossa. Talon asukkaat, jotka tunsivat röykkiön olemassaolon,
eivät osanneet sanoa, kumman nimityksen puitteisiin se sopisi. Toinen
retkellä tavattu röykkiön jäännös (? , pronssikautisen asuinpaikan
yhteydessä) ei ilmeisesti kuulu Tuomalan mainitsemiin. Löydetty röyk-
kiö olisi ehkä syytä tutkia ja kunnostaa.


Veikko Lehtosalo

Liite Helsingin pitäjän inventoimiskertomukseen.

Kivikausi, asuinpaikat.

42 B

201307

Kivikauden asuinpaikka

Sotunkylä, Högbergsbacka RP 2⁷ (omistaja Heinosen perikunta, hoitaja Hilja Heinonen, os. Vaarala, Sotunkylä)

Sotunkylään tekemällään retkellä Meilahden yhteiskoulun arkeologian kerho Vasarakirves löysi kivikauden asuinpaikan k.o. talon pellosta, joka sijaitsee talon pohjois- ja länsipuolella Högbergin juurella varsin jyrkästi länteen ja lounaaseen antavalla rinteellä. Korkeimmalta tehty löytö (pii-iskos) oli noin 35 metriä merenpinnasta, mutta alimmat (mm. taltan kappale) vain noin 20 metriä. Vaikka kulkeutuminen kynnon mukana onkin mahdollista, näyttäisi todennäköiseltä, että asuinpaikka on ollut käytössä varsin myöhäänkin kivikaudella. Ajan puutteen takia jäi paikan tutkiminen varsin ylimalkaiseksi, mutta löytöinä saatiin alkeellisen taltan kappale, pii-iskos, joukko kvartsiitti- y.m. iskoksia sekä alkeelliselta kirveeltä tai nyrkki-iskurilta vaikuttava kivi. Pellon maaperä on mullan ohella ylempänä soraa, alempana savea ja hiekkaa.


Veikko Lehtosalo

№ 45. Sotunkylä, Håkansböle (Omistaja Per Kasten Sanmark, Fagers-
KN:2 ta)

Veneenmuotoinen vasarakirves löytynyt Sotunkylään vievän tien eteläpuolelta 300 metriä Håkansbölen kasvihuoneista pohjoiseen. Maaperä hiekansekaista multaa. Paikan korkeus noin 30 metriä merenpinnasta. Viljan takia en voinut tutkia aluetta tarkemmin, mutta pidän asuinpaikan löytymistä lähettyviltä hyvin mahdollisena.

Löytönumero: vasarakirves (vanha löytö) KM № 15207:1

№ 46. Sotunkylä, Håkansböle (Omistaja Per Kasten Sanmark, Fagers-
KN:2 ta)

Poikkikirves löytynyt puronperkauksessa Håkansbölen kartanon päärakennuksen lähettyviltä. Paikka on ilmeisesti kartanon päärakennuksen luoteispuoleinen puronranta (Kormängsbäcken). Löytöpaikan korkeus on alle 20 metriä merenpinnasta eikä löytöpaikka voi olla / varsinaisella asuinpaikalla. Koska paikalla on kuitenkin muinoin ollut suurehkoon merenlahteen johtava kapea salmi, saattaa purohetkelman rinteiltä hyvinkin löytyä asuinpaikka. Viljelykset tekivät kuitenkin mahdottomaksi alueen tutkimisen.

Löytönumero: Poikkikirves (vanha löytö) KM № 4696

№ 47. Sotunkylä, Håkansböle
(KN:2)

Vasarakirves (tarkemmat löytötiedot puuttuvat). Kenties yhteydessä löytöön № 45.

Löytönumero: kuuluu Finsin kansanopiston (Espoo) kokoelmiin.

№ 48. Sotunkylä, Håkansböle
(KN:2)

Keihäänterä (tarkemmat löytötiedot puuttuvat).

Löytönumero: kuuluu Finsin kansanopiston (Espoo) kokoelmiin.

- № 53. Puotinkylä, Muinaislinna
 KN=3
Nuolenkärki (punaista venäläistä piitä) löytynyt muinaislinnan läntiseltä rinteeltä, paikalta jossa vanhan painokoneen jäännökset.
 Kyseessä on aivan ilmeinen irtolöytö.
 Löytönumero: nuolenkärki (vanha löytö) KM № 11781
- № 54. Puotinkylä, entiset kartanon maat
 KN=3
Reikäkivi löytynyt kartanon pellostasta noin 50 metriä (25 sylvä) merestä.
 Koska löytöpaikan korkeus jää alle 10 metrin merenpinnasta, täytyy kyseessä olla veteen joutuneen esineen (painokivi).
 Löytönumero: reikäkivi (vanha löytö) KM № 5622:2
- № 55. Herttoniemi
 (KN=6)
Kourutaltoa (Kaikki tarkemmat löytötiedot puuttuvat)
 Löytönumero: KM № 5970: 591
- № 56. Herttoniemi, Mäyrätie 2:n pihamaa
 (KN=6)
Kourutaltoa löytynyt talon pihalle ajetusta täytemaasta. Täytemaan ottopaikka tuntematon.
 Löytönumero: KM № 13843

2. Keskialueen itäosa

N^o 57. Korso, Kannisto RN^o 1⁵²⁴ (Omistaja Hilda Welin, Korso, Kannisto)
 KN=4

Kaksiteräinen reikäase. Löytynyt Kanniston maalta noin 50 metriä päärakennuksesta koilliseen (kortissa virheellisesti 200 metriä pohjoiseen). Löytöpaikka on tasaiselta peltoa, savimaata, noin 30 metriä merenpinnan yläpuolella. Viljan takia en voinut tutkia itse löytöpaikkaa. Kyseessä tuskin kuitenkaan asuinpaikka, jollainen kyllä saattaisi löytyä noin 100 metrin päässä olevasta mäenrinteestä.

Löytönumero: reikäase (vanha löytö) KM N^o 10388

N^o 58. Jokivarren kylä
 KN=1

Taltta. Löytynyt Jokivarren kylästä läheltä Keravanjokea. ~~_____~~

Löytöpaikka ei ole Halsingin pitäjän alueella, vaan Siiposta.

Löytönumero: KM N^o 15092

N^o 59. Ali-Keravan kylä, Hasala RN^o 9⁴ (Omistaja Oskari Honkasen perikunta, Nisbacka, Jokivarsi
 KN=1

Reikäkivi ja kvartsinpala . Löytyneet talon pihapellosta. Paikka Keravanjoen laaksoon pistävässä niemekkeessä. Mullanperä mullansekaista hiekkaa. Löytöpaikan korkeus noin 35 metriä merenpinnasta. Saattaa olla asuinpaikka, vaikken löytänytkään mitään siihen viittaavaa kasvipenkien paljaaseen maahan rajoittuvassa tutkimuksessa.

Löytönumerot: Reikäkivi (vanha löytö) KM N^o 10337:1

№ 60. Hanalan kylä (Rekola)

KN=1

Kivitaltta. Löytynyt Keravanjoen etelärannalta 2 km. Keravan asemalta itäkoilliseen. Löytöpaikka noin 30 metriä joen rannasta ja löytö tehty tien reunaa tasoitettaessa. Esine löytäjän arvelun mukaan mahdollisesti kulkeutunut paikalle soran mukana.

Löytöpaikka alavaa rantaniittyä, savimaata. Korkeus noin 31 metriä merenpinnasta. Esineen kulkeutuminen muualta löytöpaikalle erittäin todennäköistä. Joka tapauksessa se on satunnaisesti joutunut löytöpaikkaan.

Löytönumero: kivitaltta (vanha löytö) KM № 12522

№ 61. Rekola (Hanalan kylä) Kautiala 1. RN³¹⁷ (Omistaja Esko Ahokas, Harjulantie, Rekola)

KN=4

Varsireiällinen kirves. Löytynyt mainitulta omakotitontilta. Erä-Esko tutkinut paikan. Hänen arvelunsa mukaan on läheisellä kansakoulun tontilla saattanut sijaita asuinpaikka. Tontti nyt kuitenkin liikuteltua maata.

(Erä-Eskon kertomus topografisessa arkistossa.

Löytöpaikan korkeus noin 25 metriä merenpinnasta.

Löytönumero: varsireiällinen kirves (vanha löytö)

KM № 13722

№ 62. Hanalan kylä, Peijas (Omistaja Jarl Rantala, Rekola)

KN=1

Vasarakirves, löydetty mäessä olleesta hiekkakuopasta paikasta, johon myöhemmin tehty perunakuoppa.

Tasataltta, löytynyt maanraivauksessa.

Reiäkäs nuijakivi, löytynyt perunakuoppaa kaivettaessa 3 kyynärän syvyydestä.

Ainakin ensimmäinen ja kolmas mainituista löydöistä on tehty tilan päärakennuksesta noin 100 metriä koilliseen olevasta mäkiä yhdistävästä harjanteesta, joka on taloon johtavan tien itäpuolella. Harjanteessa on metsittynyt hiekkakuoppa ja useampienkin perunakuoppien jälkiä. Toinen löytö saattaa ehkä olla muualtakin, vaikka löytäjä onkin sama kuin ensimmäisessä. K.o. perunakuoppiin liittyvät löydöt viittaavat nuorakeraamisiin hautoihin mainitussa mäessä, mutta siitä saattaa ehkä löytyä asuinpaikkakin, vaikkakaan en tutkiessani aluetta (kasvullisuuden takia tutkimus jäi hyvin rajoitetuksi) havainnut mitään mainittavaa. Peijaksen mäen sijainniti muinaisen vesikapeikon ja nykyisinkin Keravanjoessa olevan kosken äärellä viittaavat nekin asuinpaikan mahdollisuuteen. Tässä mielessä kannattaisi erikoisesti tutkia Peijaksen mäen etelärinnettä.

Löytönumerot: Vasarakirves (vanha löytö) KM № 139

Tasataltta (vanha löytö) KM № 140

Reiäkäs nuijakivi (vanha löytö) KM № 5618:2

№ 63.
KNI

Hanalan kylä, Nöje RN^o 4¹⁵⁵ (Omistaja Martti Jääskeläinen, Rekola)

Itäkarjalainen taltta. Martti Jääskeläinen on löytänyt häneltä saamani taltan noin 15 vuotta sitten pellolta, joka sijaitsee 1 km:n talosta länsilounaaseen. Paikka on muinaisen merenlahden etelään avautuva pohjukka ja noin 24 metriä merenpinnan yläpuolella. Paikka soveltuisi hyvin kampakeraamiseksi asuinpaikaksi. Viljelysten takia en kuitenkaan vielä voinut tutkia sitä tarkemmin. Löytönumero: kivitaltta (uusi löytö) KM № 15753

N^o 64. Hanalan kylä, Gustafsberg Rⁿ 1²⁷⁶ (Omistaja Rolf Karlsson, Rekola)
 KN=5

Vasarakirves. Löydetty Storgårdin (= Gustafsberg) maalta. Tarkempia löytötietoja ei ole. Kuitenkin saattaisi mäenkumpare, jolla talo sijaitsee (korkeus noin 27 metriä merenpinnasta), tulla kysymykseen nuorakeraamisena asuinpaikkana. Kasvullisuus kuitenkin esti mäen tarkemman tutkimisen.

Löytönumero: vasarakirves (vanha löytö) KM N^o 141.

N^o 65. Hakkilan kylä, Falckisbackan tila
 KN=5

Suippokantainen poikkikirves. Löytynyt Falckisbackan tilan maalta. Paikka on rautatien itäpuolella olevan suuren hiekkakuopan äärellä. Tutkimus toistaiseksi suorittamatta, koska paikalla käydessäni en tavannut talonväkeä.

Löytönumero: poikkikirves (vanha löytö) KM N^o 14965

N^o 66. Hakkilan kylä, Stenkulla
 KN=5

Oikokirves. Löydetty Stenkullan talon Långstrandin pellostosta noin 0.5 km talosta etelään. Kyläksi mainitaan Hanala, mutta siellä ei tällaista taloa ole. Hakkilan Stenkullan alueellakin pellon nimi oli tuntematon, mutta todennäköisesti ovat kyseessä Tikkurilaan johtavan tien eteläpuolella ja Keravanjoen itäpuolella olevat rantapellot. Löytöpaikka olisi näinollen vastapäätä Sandlidenin asuinpaikkaa (N^o 4). Mahdollisesti on joen itäpuolellakin asuinpaikka, koska myös Stenkullan huvilan maalta on löytö (N^o 67) Viljelykset kuitenkin estivät tarkemman tutkimisen.

Löytönumero: Oikokirves (vanha löytö) KM N^o 5800:1

N^o 67. Hakkila, Stenkulla-niminen huvila (omistaja tri Eirik
 KN:5 Hornborg, Bulevardi 26 B, Helsinki)

Kourutalтта. Löytynyt Tikkurilan Stenkullan huvilan maalta kivikasasta. Löytäjän omaisten antamien tietojen mukaan kyseessä on Hakkilan Stenkulla. Huvila on Keravanjoen itäpuolella ja Tikkurilaan vievän tien eteläpuolella aivan sen vieressä. Vastapäätä joen toisella puolen on Sandlidenin kivikautinen asuinpaikka. Kasvullisuuden takia en voinut tarkemmin tutkia k.o. palstaa, mutta mahdollisesti kyseessä on asuinpaikkaan liittyvä löytö. Löytöpaikan korkeus 20 - 25 metriin merenpinnasta. (Vrt. N^o 66)
 Löytönumero: Kourutalтта (vanha löytö) KM N^o 5618:3

N^o 68. Puistola, tontti III Raidekuja 5 (Omistaja Reino Loinkivi)
 KN:5

Veneenmuotoisen vasarakirveen teräpuolisko. Löytynyt noin 20 metriä rakennuksesta länteen noin 30-40 sm. syvästä, savimaasta.

Paikka on länteen antava mäenrinne noin 500 metriä Konungsin nuorakeräamisestä asuinpaikasta länsiluoteeseen. Asuinpaikka mahdollinen. Kasvullisuuden takia en kuitenkaan voinut suorittaa tarkempia tutkimuksia.

Löytönumero: vasarakirveen katkelma (vanha löytö) KM N^o
 14687

N^o 69. Puistola, Valtion sikatalouskoeasema (Hoitaja Eero Tam-
 KN:5 miranta, Puistola, Koeasema) RN^o 3¹

Oikokirves. Löytynyt koelaitoksen maalta, mäen rinteestä, maan pinnalta.

Paikka etelään antava rinne, korkeus 18 - 19 metriä merenpinnasta. Mäen pohjoisrinteellä hiekkakuoppa. Kirves mahdollisesti kulkeutunut kuopasta löytöpaikkaan. Itse rinteessä oleva maa koskematon. Kasvava vilja teki mahdot-

tomaksi rinteeseen alapuolella olevan pellonreunan tutkimisen. Asuinpaikka mahdollinen.

Löytönumero: Oikokirves (vanha löytö) KM № 13045

№ 70.
(KN:5)

Tikkurila

Varsireiällinen kirves. Löytynyt (1700-luvun lopulla ?) hiekkakuopasta Tikkurilan mailta.

Koska Tikkurilassa lukuisia hiekkakuoppia, on mahdoton edes osapuilleen arvioida löytöpaikkaa.

Löytönumero: varsireiällinen kirves (vanha löytö) KM №
122

№ 71.
(KN:5)

Tikkurila.

Vasarakirves. Löytynyt isosta hiekkakuopasta vasemmalta puolen rautatietä kun Tikkurilasta kävelee Simonkylään päin.

Koska tällä suunnalla on useampiakin hiekkakuoppia ja joku vanhemmista on jo joutunut asutuksen allekin on vaikea määrittellä löytöpaikkaa tarkemmin.

Löytönumero: vasarakirves (vanha löytö) KM № 3075

№ 72.
KN:5

Tikkurila, Rautatien hiekkakuoppa

Tasataltta. Löytynyt rautatien santakuopasta. Kuoppa sijaitsee noin 250 metriä Hiekkaharjun asemalta itään. Sen alueella nykyisin mm. urheilukenttä. Kuopan seutuville sattuu useita löytöjä, joten paikalla lienee ollut asuinpaikka, mutta enää en tavannut mitään mainittavaa, joten kaikki asuinpaikan jäljet ovat luultavasti kadonneet hiekanotossa.

Löytönumero: Tasataltta (vanha löytö) KM № 3769: 1

- N^o 73.
KN=5 Tikkurila, rautatien hiekkakuoppa (?)
Reikäkivi. Löytynyt Tikkurilasta lumen päältä. Löytäjä arvelee sen kulkeutuneen rautatien hiekkakuopasta. (Kts. N^o 72).
Löytönumero: reikäkivi (vanha löytö) KM N^o 3769:2
- N^o 74.
KN=5 Tikkurila, Rautatien hiekkakuoppa
Liuskerengas. Cleve mainitsee esineen löytyneen Tikkurilan rautatien hiekkakuopasta. En löytänyt sitä koskevaa mainintaa kortistosta, mutta löydön N^o 3769: 1 (N^o 72) yhteydessä oleva maininta aikaisemmin hiekkakuopasta tehdystä ja museoon toimitetuista löydöistä viittanee siihen) Löytöpaikan suhteen kts. N^o 72
Löytönumero: liuskerangas ?
- N^o 75.
(KN=5) Tikkurila
Tasataltta. Ei tarkempia löytötietoja
Löytönumero: KM N^o 5970: 612
- N^o 76.
KN=5 Tikkurila, Maatalouskoelaitos RN^o 7³⁹ (Omistaja valtio)
Kivikirves. Löytynyt maatalouskoelaitoksen toisen päärakennuksen vierestä. Löytäjän arvelun mukaan on esine saattanut kulkeutua hiekan mukana muualta.
Löytöpaikka on kuitenkin sijainniltaan sellainen, että myös asuinpaikan mahdollisuus on olemassa (Sandlidenin asuinpaikka läheisyydessä). Toistaiseksi ei kuitenkaan ole sitä osoittavia löytöjä.
Löytönumero: kivikirves (vanha löytö) KM N^o 9764

N^o 77. Tikkurila, ent. kelloseppä Lindgrenin huvilan tontti
 K N:5 ^{VIERTO}
 Kietotien varrella (VIERTOTIE 39 vrt huttelo)

Vasarakirveen teräosa. Löytynyt tontin perunamaasta. Paikka on lähellä Hiekkaharjun asemaa, hiekkanutmea. Tien toisella puolella metsikössä vähäinen hiekkakuoppa, jonka reunamista tapasin noki- ja punamultajälkiä, jotka saattavat viitata asuinpaikkaan. Havainnot kuitenkin vielä siinä määrin epämääräisiä, että tarvitaan tarkempaa tutkimista asian varmistamiseksi. Paikan korkeus on noin 25 metriä merenpinnasta.

Löytönumero: Vasarakirveen teräosa (vanha löytö) KM N^o
 9945

N^o 78. Tikkurila, Kalle Borgmanin palsta (Osoite Maantiekylä)
 K N:4
Kivikirves. Löytynyt Djupgropin arentitorpan perunamaasta. Paikka on Hyrylän tien varressa ja sattunee e.m. paltalle. Etelään antava rinne, jonka maaperä on ylempänä hiekansekaista multaa ja alempana savea. Paikan korkeus on noin 40 metriä merenpinnasta. Paikkaa tutkiessani en havainnut mitään mainittavaa, mutta kyseessä saattaa silti olla asuinpaikka.

Löytönumero: kivikirves (vanha löytö) KM N^o 4065

N^o 79. Kirkonkylä, Riddars
 K N:5

Vasarakirves. Löytöpaikka Riddarsin talon maat
Kappale reikäkirveestä. Löytöpaikka Riddarsin pelto
Veneenmuot. reikäkirveen kantakatkelma. Löytöpaikka Riddarsin pelto.

Kortistossa ei ole tarkempia löytötietoja. Cleve kuitenkin mainitsee kahden vasarakirveen löytöpaikaksi Boll-

backan (H.Warénin stipendiaattikertomus ?) ja otaksuu niitten mahdollisesti olevan hautalöytöjä. Teoriassa myös entisen Riddarsin talon luona hautuumaasta länteen olevat kotipellot sopisivat löytöpaikaksi. Mitään merkittävää en viljelysten takia hyvin rajoitetuiksi jääneissä tutkimuksissa havainnut.

Löytönumerot: vasarakirves (vanha löytö) KM № 138
kappale reikäkirveestä (vanha löytö) KM № 5970: 561
veneenmuotoisen reikäkirveen katkelma (vanha löytö) KM № 5970: 562

№ 80. Kirkonkylä, Imatran voiman muuntoaseman alue Rm 7¹²
(KN:5) Nuolenkärki. Löytynyt muuntoaseman perustustöitä tehtäessä. Meinander tutkinut paikan löytämättä mitään asuinpaikkaan viittaavaa. Korkeus 24 metriä merenpinnasta. Nyttemmin maasto perustellisesti myllerretty.

Löytönumero: nuolenkärki (vanha löytö) KM № 11606

№ 81. Tapaninkylä, muurari Otto Hyvösen palsta
(KN:5) Reikäkivi, löydetty palstan perunapellosta
Palstan sijainti vielä epäselvä

Löytönumero: KM № 13715

№ 82. Tapaninkylä, Petaksen maa
(KN:5) Kourutaltoa. Löydetty Petaksen maalta Tapaninkylän ja Brobackan väliltä kynnöstä.

Paikkaa on mahdoton saada selville. Maaston alavuudesta päätellen kuitenkin on kysymyksessä selvä irtolöytö.

Löytönumero: KM № 2452: 54

N^o 83.
KN:5

Tapaninkylä, Ylä-Kaskenkuja 14 tontti (Omistaja taitelija
Börje Wilhelm Wallgren)

Jauhinkivien aluskivi (1954)

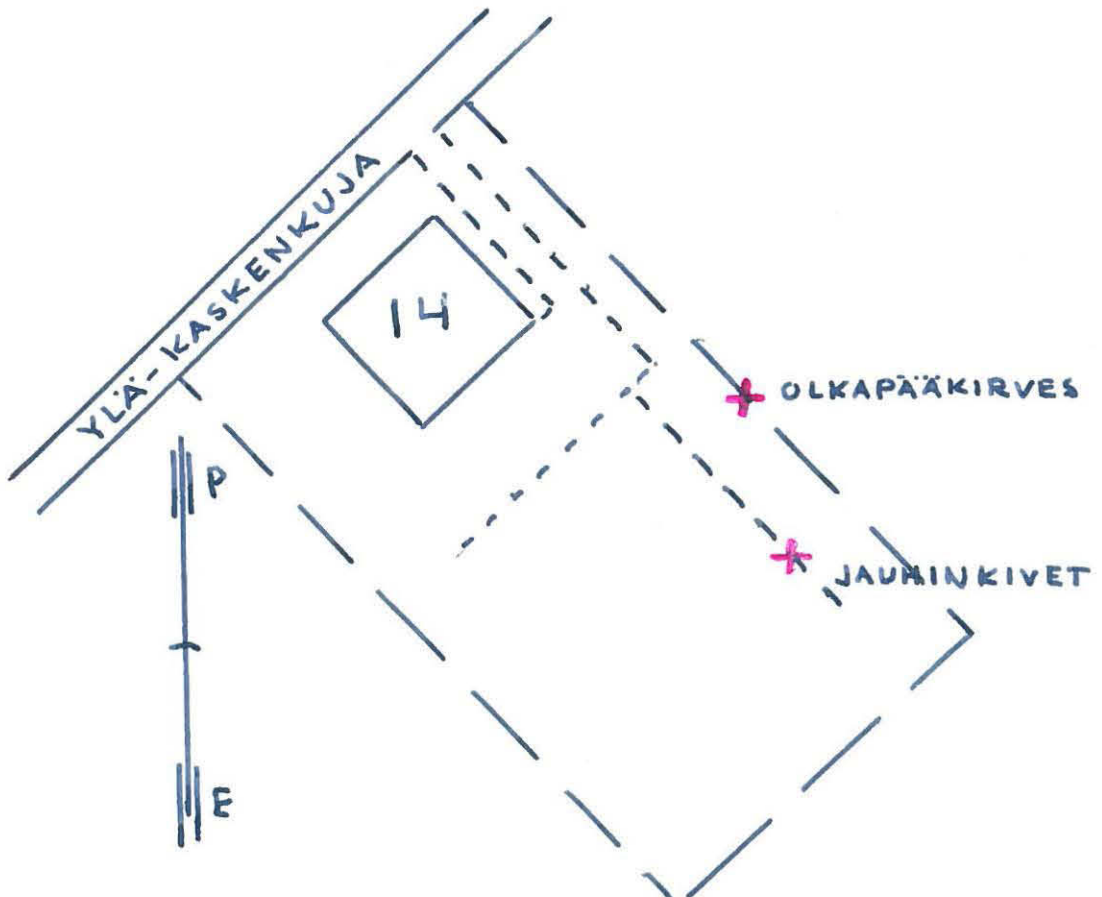
Jauhinkivien hierrinkivi (1954)

Olkapääkirves (1958)

Esineet löydetty palstan puutarhasta rakennuksesta kaakkoon.
Jauhinkivet olivat palstan alaosassa, jossa maaperä alkaa
muuttua kosteaksi, kirves hieman ylempää palstan reunaosas-
ta. (Luho kävi tutkimassa paikkaa jauhinkivien löydyttyä).
Maaperä on hienoa hiekkaa ja paikan korkeus 20 metriä meren-
pinnasta etelään antavalla rinteellä muinaissalmen rannalla.
Ylempää samalta mäeltä, noin 100 metriä löytöpaikalta, löysin
nuorakeraamiseksi otaksumani asuinpaikan (N^o 9). Löydöt ovat
ilmeisestikin yhteydessä asuinpaikkaan.

Löytönumerot: Jauhinkivet (vanha löytö) KM N^o 13425: 1 - 2

Olkapääkirves (vanha löytö) KM N^o 14459



N^o 84. Tapaninkylä, Falkkullan tila RN^o 5²⁷⁰
 KN:5

Olkakirves. Löytynyt Falkkullan tilan perunamaasta. Paikka on viljelysten takia vielä tutkimatta.

Löytönumero: KM N^o 15192:1

N^o 85. Malmi, (Filpus ?)
 KN:5

Kourutaltoa

Kivikirves

Molempien löytöjen kohdalta puuttuvat tarkemmat löytötiedot. Lahjoittaja lienee ollut Filpuksen talon isäntä (Rusthollari Karl Fredrik Eklund). Malmin asemalta noin 0.5 km eteläkaakkoon kulkee tie Långinpuron ylitse. Filpuksen talon paikka on puron etelänpuoleisella rantatörmällä maantien koillispuolella. K.o. puron paikalla on muinoin ollut salmikapeikko, joka on johtanut laajaan, Malmin lentokenttäalueen käsittävään lahdelmaan. Käsitykseni mukaan on tämän salmen rannoilla ollut myöhäiskivikautinen asuinpaikka, johon e.m. lisäksi keskittyy useita muita tarkemmin määrittelemättömiä irtolöytöjä. Törmien korkeudet ovat noin 20 metriä merenpinnasta. Viljelysten takia en ole vielä voinut tutkia aluetta tarkemmin.

Löytönumerot: Kourutaltoa (vanha löytö) KM N^o 366

Kivikirves (vanha löytö) KM N^o 367

N^o 86. Malmi
 KN:5

Tasataltoa. Löydetty hiekanotossa Helsingin Malmilla.

Edellä (N^o 85) käsitellyllä alueella, Malmin ja Pukinmäen teitten haarassa on ollut nyttemmin täytetty hiekkakuoppa. Löytö saattaa olla peräisin tästä kuopasta.

Löytönumero: KM N^o 1145

N^o 87.
(KN:5)

Malmi, puutarhuri Valter Sjöbergin palsta

Kourutaltoa. Löydetty v. 1890 Sjöbergin uudisviljelykseltä läheltä Malmin asemaa.

En ole vielä saanut selvitettyksi palstan sijaintia, mutta löytö saattaa liittyä edellä (N^o 85) käsiteltyyn alueeseen.

Löytönumero: KM N^o 2703: 1

N^o 88.
KN:5

Malmi,

Otanuija. Löytynyt läheltä Järven torppaa sotilasmaantietä rakennettaessa. Paikka on lähellä suurta valtatieä (vanha Hämeen valtatie) ja sen oikealla puolen asemalta tultaessa.

Paikka lienee mainitun valtatie (nykyisin Latokartanon-tie) ja Pukinmäentien haaran länsipuolella. Noin 200 metriä tienhaarasta lähtee Pukinmäentiestä ilmeisesti sotilastarkoituksissa rakennettu, radanvarren bunkkarimäille johtava tie. Löytöpaikka liittyy näinollen edellä (N^o85) käsiteltyyn alueeseen. Paikka on viljelysten takia tarkemmin tutkimatta.

Löytönumero: Otanuija (vanha löytö) KM N^o 7106

N^o 89.
(KN:5)

Malmi, vahtimestari Felix Jonassonin palsta

Poikkikirves. Löytynyt vuonna 1910 mainitun palstan puutarhasta läheltä Malmin hautausmaata.

En ole vielä saanut selville k.o. palstan sijaintia.

Löytönumero: KM N^o 7171

N^o 90.
KN:5

Malmi, pelto hautausmaan ja tiilitehtaan ratojen välissä rautatien itäpuolella.

Olkapääkirves. Löytynyt mainitulta pellolta pellon pinnalta. Paikka toistaiseksi tarkemmin määrittämättä.

Löytönumero: KM N^o 14296

N^o 91. (Malmi), Viikin latokartano Rⁿ 1²² (Omistaja Helsingin
 KN: 5 Yliopisto)

Piisaha

Piisahan katkelma

Löydetty Lahden uuden pikatien rakennustöissä ojankaivuus-
 sa tieleikkauksesta noin 1 metrin syvästä ruskeasta hiekas-
 ta. Paikka ilmoituksen mukaan noin 200 metriä kohdasta,
 jossa uusi pikatie erkanee Latokartanontiestä. Esineet
 löydetty 1-2 metrin etäisyydellä toisistaan.

E.m. etäisyysmääritelmä 200 metriä lienee virheellinen,
 koska ensimmäinen tieleikkaus on noin 700 metriä Latokar-
 tanontiestä. Paikka on länteen antava, jyrkän mäen rinne,
 korkeus noin 15 - 20 metriä merenpinnasta. Asuinpaikka
 mahdollinen. En kuitenkaan löytänyt mitään siihen viit-
 taavaa.

Löytönumerot: piisaha (vanha löytö) KM N^o 13232: 1 -
 piisahan katkelma (vanha löytö) KM N^o 13232: 2

N^o 92. Pukinmäki, Nallibacka niminen niitty

KN: 5

Reikäkirves. Löydetty 0.5 metrin syvyydestä Pukinmäen sä-
 terille kuuluneesta Nallibackan niitystä. Kyseinen niitty
 on välittömästi Malmin lentokenttäalueen eteläpuolella vain
 kapean harjanteen siitä eroittamana. Paikalla on muinoin
 ollut suurempaan merenlahteen liittyvä lahdenpohjukka.
 Tarkempaa löytöpaikkaa tällä laajahkolla niittyalueella
 vaikea määritellä, koska maaperä on nurmen peitossa. Asuin-
 paikka kuitenkin mahdollinen jollakin niittyä ympäröivistä
 rinteistä (kapea kannas lentokentän suunnalla ?)

Löytönumero: reikäkirves (vanha löytö) KM N^o 6190:9

N^o 93.
KN-5

Pukinmäki, tontti Erkki Melartinin tie 11 (Omistaja prof. Aarne Laitakari)

Poikkikirves. Löytynyt k.o. tontilta (ent. Hiltusen palsta) savimaasta 10 sm:n syvyydestä vuonna 1912.

Paikka toistaiseksi tarkemmin tutkimatta. Se on kuitenkin alavaa maata, korkeus alle 15 metriä merenpinnasta, joten kyseessä ilmeinen irtolöytö. Asuinpaikka ehkä mahdollinen löytöpaikasta noin 200 metriä pohjoiseen olevassa mäenrinteessä.

Löytönumero: poikkikirves (vanha löytö), professori Laitakarin hallussa.

3. Keskialueen länsiosa

N^o 94. Ripukylä, Tammion tila Rⁿ 2¹¹ (Omistaja Iivari Salonen,
 KN:7 Keimola)

Oikokirves. Löytöpaikka on Tammion tilan navettarakennuksen länsisivusta talon pihamaalla. Korkeus noin 41-43 metriä merenpinnasta. Kaakkoon antava hiekkainen mäenrinne. Paikalla on ollut hiekkakuoppa, jonka alueelle talon rakennukset on pystytetty. Paikalla olleet pienet hiekanottoapaikat ja maakielekkeet on tasoitettu pihamaaksi. Tämän tasoitustyön yhteydessä tehty myös e.m. löytö, samoin kuin myöhemmin tapahtunut kivikirveen katkelman löytö. Viimeksimainittu esine on kuitenkin joutunut hukkaan. On varsin todennäköistä, että paikalla on ollut asuinpaikka, mutta mitään sen jälkiä en enää tavannut ja tutkimismahdollisuudet näyttävät jo menneen tasoitustöitten mukana.

Löytönumero: oikokirves (vanha löytö) KM N^o 13922

N^o 95. Ripukylä, Tallbacka Rⁿ 1³, erottamaton palsta (omistaja Lydia Penttilä, Keimola, Korjamaen laatikko)
 KN:7

Vasarakirveen kantakatkelma. Löytöpaikka Tallbackan päärakennuksesta noin 200 m. kaakkoon olevan mökin länsipuolella oleva pelto. Paikka on länteen antava mäenrinne. Löytöpaikka noin 43 metriä merenpinnasta. Maaperä savea. Saamani kirveen katkelman lisäksi rva Penttilä mainitsi aikaisemmin löytäneensä toisenkin katkelman, jonka hän arveli olleen samasta kirveestä (ei kuitenkaan muista siinä olleen varsireikää). Esine joutunut hukkaan. Paikalla on saattanut olla asuinpaikka. Tutkimuksessa en kuitenkaan todennut mitään mainittavaa.

Löytönumero: vasarakirveen katkelma (uusi löytö) KM N^o

- N^o 96. Ripukylä, Tallbacka Rⁿ 1³ (?)
 KN: 7
Tasataltta. Löytänyt itsellinen Aug. Bergman korsteenin asemasta (1885).
 Rva Lydia Penttilän (o.s. Bergman) antaman tiedon mukaan löytäjä on joko hänen isoisänsä tai setänsä. Jos kyseessä on isoisä, sattunee löytöpaikka Tallbackan ja tällöin löytö liittyynee edellä selostettuun (N^o 95). Jos kyseessä setä, niin löytöpaikka Mäntylän tienoo (Tallbackasta noin 600 metriä kaakkoon) tai Sandbackan koillisreuna Keimolan puolella uuden Hämeenlinnan tien ja Klaukkalan tien risteuksen vieressä.
 Löytönumero: tasataltta (vanha löytö) KM N^o 2452: 55
- N^o 97. Ripukylä, Mökki Rⁿ 4¹³⁰ (Omistaja Jalkanen, vuokraaja Karl Erik Marjanen, Seutula, Mökki)
 KN: 7
Keihäänkärki. Löytynyt Mökin maalta talon saunan ja sähkömuuntajan keskivaiheilta pellon pinnalta.
 Paikka on muinaisen merenlahden koilliseen antava rantarinne. Korkeus noin 35 metriä merenpinnasta. Maaperä savea. Asuinpaikka mahdollinen. Viljan takia en voinut tutkia paikkaa tarkemmin.
 Löytönumero: keihäänkärki (vanha löytö) KM N^o 13100
- N^o 98. Ripukylä (Keimola ?)
 KN: 7
Oikokirves. Löytänyt syytinkimies Löfberg. Ei tarkempia löytötietoja. (Kts. asuinpaikka N^o 11).
 Löytönumero: KM 2452/53
- N^o 99. Ripukylä, Seppälä Rⁿ 7³⁷ (?)
 (KN: 7)
Tasataltta. Löytänyt torppari K.F. Collin Robersbergin kartanon maalta.

Kyseeistä kartanoa vastaa nykyinen Seppälän tila. Löytöpaikasta sen enempää kuin löytäjästäkään ei paikkakunnalla ollut minkäänlaista muistitietoa. Mahdollisesti löytöpaikka liittyy asuinpaikkaan № 10, joka aikanaan kuulunut k.o. kartanon maihin.

Löytönumero: tasataltta (vanha löytö) KM № 3595

№ 100.

KN: 7

Ripukylä, telofoonikirjuri Leinosen palsta

Veneenmuotoinen vasarakirves. Löytynyt Ahoniitty nimestä pellostä aivan läheltä Vantaanjoen rantaa. Maaperä savikkoa ja lähteikköä.

Paikka on Ripukylän alueen itäisimmässä kolkassa Vantaanjoen itäpuolella kylärajan ja joen väliin jäävän kielekkeen eteläosassa. Paikalla nyt useampia omakotitontteja. Tarkemman löytöpaikan määrittely tuskin mahdollista, koska maaperän laadusta (alavuudesta) päätellen kyseessä on irtolöytö. Silti saattaa ylempänä jokirinteessä olla asuinpaikka tai löytö liittyy asuinpaikkaan № 10, joka on löytöpaikasta noin 500 metriä pohjoiseen.

Löytönumero: veneenmuotoinen vasarakirves (vanha löytö)

KM № 7816

№ 101.

KN: 7

Seutula, Tapola RN[№] 5⁴⁸ ja 5⁹² (Omistaja Ilmo Kurki-Suonio, Seutula)

Tasataltta. Löytynyt noin 200 metriä Tapolan talosta jokipelto nimisestä maasta viemäriä kaivettaessa noin 1 metrin syvästä.

Löytöpaikan täsmällinen määrittely ei mahdollista. Paikan alavuudesta päätellen kyseessä kuitenkin irtolöytö (veteen pudonnut esine ?). Asuinpaikan löytyminen mäestä, jolla itse talo sijaitsee kuitenkin varsin todenn-

näköistä (vert. № 102).

Löytönumero: tasataltta (vanha löytö) KM № 9732

№ 102. Ripukylä, Kistola (Kisle) RN^o 3⁵⁷ (Omistaja Söderbergin perikunta. Hoitaja maist. Ulla Söderlund, Dagmarinkatu 16 B)

KN: 7

Kourutalтта. Löytynyt Kislen talon hakamaasta noin 20 metriä talosta saven ja mullan sekaisesta maasta rakennusperustusta kaivettaessa.

Paikka on etelään pistävän hiekkaisen maaniemekkeen alueella. Muinoin on paikalla ollut pitkän ja kapean salmen pää. Korkeus noin 36 metriä merenpinnasta. Asuinpaikka varsin todennäköinen (vert. № 101). Paikkaa tutkiessani en kuitenkaan löytänyt mitään mainittavaa.

Löytönumero: kourutalтта (vanha löytö) KM № 9753

№ 103. Keimola, Björkholmin torppa (ent.)

KN: 7

Kivitaltta. Tuomalan kertomuksessa (Helsingin kihlakunnan muinaisjäännökset) mainitaan, että Keimolan Björkholmin torpassa oli ollut onsitaltta, joka oli löydetty läheltä torppaa. Tuomala ei kuitenkaan ollut pyydetyn hinnan takia lunastanut sitä.

Tämä taltta on todennäköisesti sama kaksoitaltta, jonka sain maanviljelijä Teuvo Lindqvistiltä. Hän kertoi ostaneensa taltan Björkholmin isännältä, joka oli löytänyt sen mäenrinteestä kansakoulun alapuolelta. Löytöpaikan korkeus on noin 40 metriä merenpinnasta, itään antava rinne. Itse torppa on nykyisin raunioina. Asuinpaikka mäen ja teitten väliin jäävässä peltokolmiossa mahdollinen. Kasvullisuuden takia ei paikka ollut tarkemmin tutkittavissa.

Löytönumero: kaksoistalтта (uusi löytö) KM № 15755

№ 104.

KN=7

Keimola, Linna RN^o 2²⁹ (Omistaja ins. Karl Henrik Stockmann, Keimola).

Reikäkirves.

Kourutaltta.

Edellinen löydetty läheltä Vantaan rantaa etelään antavalta rinteeltä läheltä kartanoa. Jälkimmäisestä ei tarkempia löytötietoja.

Löytöpaikka todennäköisesti kartanosta pohjoiseen oleva vähäinen mäki, jolla nykyisin ovat kartanon kasvihuoneet. Löytörinne nykyisin kasvimaina. Löytöpaikan korkeus noin 35 metriä merenpinnasta. Kasvullisuuden takia hyvin rajoitetuksi jääneessä tutkimuksessa en todennut mitään mainittavaa. Asuinpaikka mahdollinen.

Löytönumerot: Reikäkirves (vanha löytö) KM № 5527

Kourutaltta (vanha löytö) KM № 7995: 4

№ 105.

KN=8

Keimola, Högkulla RN^o 1¹⁰ (Omistaja Karl Degerlund, Vantaa, Suotie)

Kourutaltta

Kivikirves

3 kpl. käsihioimia

Terällinen kiviesine

Alkeellista kirvestä muistuttava kivi

Viisi ensinmainittua löytynyt talosta noin 250 metriä pohjoiseen olevalta pellolta (paikalla myös vähäinen hiekkakuoppa) ja viimeksimainitut metsästä (kivikasasta) tästä noin 40 metriä itään. Paikka on lounaaseen antava rinne noin 43 metriä merenpinnan yläpuolella. Asuinpaikka mitä todennäköisin, mutta viljelykset eivät antaneet tilaisuutta maaperän lähempään tarkasteluun.

Löytönumerot: kourutaltta, kivikirves ja 3 kpl. hioimia (vanha löytö) KM № 10557 : 23 - 27

Terällinen kiviesine ja alkeellista kirvestä muistuttava kivi , säilytetään Hämeenkylässä ruotsalaisella kansakoululla.

N^o 106.

KN=7

Seutulain yhteinen hiekkakuoppa-alue lähellä Marielundin taloa.

Veneenmuotoinen vasarakirves. Löytynyt pienestä hiekkakuopasta urheilukentän (aikoinaan tässä käytössä ollut alue, ei kylän varsinainen urheilukenttä) eteläpuolella. Marielundin isännältä saamani selvityksen mukaan kyseinen kenttä on ulottunut nykyisin paljon laajemman hiekkakuopan alueelle, joten löytöpaikka on nykyisen hiekkakuopan keskiosan tienoilla ja siten hiekanotossa täysin hävinnyt. Saman isännän muistaman mukaan oli kuopasta joskus 1930-luvun puolivälissä löytynyt myös kivitaltta, joka nähtävästi on joutunut hukkaan. Kun isäntä Antti Riikonen otak-suu mailtaan olevan kourutaltan olevan myöskin peräisin k.o. kuopasta, olisi näin koossa vasarakirveshaudan esineistö. Kyseessä on kyllä saattanut olla myös asuinpaikka, joka kuitenkin on tuhoutunut hiekanotossa. Löytöpaikan korkeus noin 52 metriä merenpinnasta.

Löytönumero: veneenmuotoinen vasarakirves (vanha löytö)

KM N^o 11545

N^o 107.

KN=7

Seutula, Vuohimäki (Getbacka) RN^o 3⁴⁵ (Omistaja Elin Salminiitty, Seutula Vuohimäki)

Poikkikirves

Vasarakirveen teräpuolisko

Vasarakirves

Tasataltta

Löydetty perunakuoppaa tehtäessä hiekkarinteestä lähellä Getbackan taloa.

Paikka on jompi kumpi kahdesta kuopasta, jotka ovat rinteessä noin 20 metriä päärakennuksesta itäkaakkoon. Korkeus on noin 40 metriä merenpinnasta. Cleve arvelee kysymyksessä olevan vasarakirveshaudan, mutta joka tapauksessa lienee ollut myös asuinpaikka muista löydöistä päätellen (vrt. № 108). Tutkiessani paikkaa en havainnut mitään mainittavaa.

Löytönumerot: poikkikirves, vasarakirveen teräpuolisko,
vasarakirves, tasataltta (vanha löytö)
KM № 7904: 2-5

№ 108. Seutula, Vuohimäki (Getbacka) R№ 3⁴⁵ (Omistaja Elin
KN=3 Salminiitty, Seutula, Vuohimäki)

Tasataltta. Löydetty Getbackan kotipellosta noin 300 m talosta ja 100 m Vantaajoesta.

Kiviesineen, näht. tasataltan katkelma, löydetty Getbackan perunamaasta aivan läheltä asuntoa.

Kivitaltta. Löydetty peltotöissä noin 1 km. päässä talosta.

Viimeksimainittu löytötieto vaikuttaa epätarkalta, sillä ainakin nykyisten tilusnumeroitten perusteella löytöpaikan täytyy olla huomattavasti lähempänä tai kauempana talosta. Todennäköisesti löytöpaikka on lähempänä ja liittyy siten Getbackan mäkeen.

Ensinmainitun löytöpaikan korkeus on noin 30 metriä merenpinnasta ja toisen noin 40 metriä. Otaksuisin Getbackan mäestä löytyvän asuinpaikan (vrt. № 107). Kasvullisuuden takia rajoitetuksi jääneessä tutkimuksessa en kuitenkaan havainnut mitään mainittavaa.

Löytönumerot: tasataltta (vanha löytö) KM № 5786: 1
kivies. katkelma (vanha löytö) KM № 5894: 3
kivitaltta (vanha löytö) KM № 6119: 3

N^o 109. Seutula, Katrinebergin kartanoon kuulunut Lampuri nimi-
 KN=7
 nen pelto
Pyöreäteräinen kirves. Löytynyt Lampuri nimisestä pellos-
 ta Rauhalan alapuolelta.
 Saamani tiedon mukaan k.o. pelto sijaitsee alavalla pelto-
 tasanteella (nykyisin jakautuu useille omistajille). Löy-
 töpaikan korkeus noin 27 metriä merenpinnasta. Paikan
 luonteesta päätellen irtolöytö. Saattaa kuitenkin liit-
 tyä ylempänä rinteessä olleeseen asuinpaikkaan (vrt. asuin-
 paikka N^o 13)
 Löytönumero: pyöreäteräinen kirves (vanha löytö) säilyte-
 tään kaupunginmuseossa.

N^o 110. Seutula, Haapasaari RN^o 8¹⁴ (Omistaja Antti Riikonen, Seu-
 KN=7
 tula)
Kourutaltta. Löytynyt noin 200 metriä talosta pohjoiseen
 niitystä. Löytäjä pitää mahdollisena, että se on kulkeu-
 tunut löytöpaikalla kylän hiekkakuopasta tielle ajetun
 hiekan mukana (vrt. N^o 106). Paikka alava niittyä, kor-
 keus noin 28 metriä merenpinnasta. Joka tapauksessa ir-
 tolöytö.
 Löytönumero: kourutaltta (vanha löytö) KM N^o 13719

N^o 111. Seutula, Uotila RN^o 14¹ (Omistaja Oskari Uotila, Seutula)
 KN=7
Reikäkirves. Kirvesseen on kirjoitettu mustalla: Kruu-
 nun virkatalo Sjöskogissa eli Seutulassa. K.o. virkatalo
 entinen Mejlby = Uotila. Löytöä on mahdoton tarkemmin
 paikallistaa. Saattaa olla peräisin talon eteläpuolises-
 ta jokirinteestä tai talon pelloilta Getbackan suunnalla.
 (Vrt. N^o 112).
 Löytönumero: reikäkirves, säilytetään Cambridgen museossa.

N^o 112.
(KN:7)

Seutula, Uotila Rⁿ 14¹ (Omistaja Oskari Uotila, Seutula).
Reikäkivi (rikkoutunut) Saamani reikäkivi on pitemmän aikaa kuleksinut Uotilan navetassa, eikä kukaan muistanut sen löytöpaikkaa. Kuitenkin otaksuttiin sen kulkeutuneen perunnostosta perunoitten mukana Getbackan puolella olevilta mailta taloon. Talosta etelään oleva Vantaanjoen rantarinne soveltuisi kuitenkin myös asuinpaikaksi. En kuitenkaan löytänyt mitään siihen viittaavaa. Löytönumero: reikäkivi (uusi löytö) KM N^o 15756

N^o 113.
KN:7

Seutula, Katrineberg (Omistaja Helsingin maalaiskunta).
Kourutaltoa.

Kourutaltoa.

Ensinmainitun kohdalla ei ole tarkempia löytötietoja. Jälkimmäinen mainitaan löydetyksi kasarmirakennuksen perustustöitä tehtäessä noin 1 metrin syvyydestä. Nykyisin Katrineberg on kunnalliskotina ja sen alue on monilta osin uudelleenjärjestetty ja rakennettu. K.o. kasarmin paikaksi oletetaan nykyisen navetan paikkaa. Löytö on syvyydestä päätellen saattanut kuulua hautakalustoon. Mitään mainittavaa en paikalla todennut, mutta tässä etelään jokirantaan antavassa mäessä on hyvin saattanut olla asuinpaikka. Korkeus lienee 40 - 45 metriä.

Löytönumerot: kourutaltoa (vanha löytö) KM N^o 7256

kourutaltoa (vanha löytö) KM N^o 7327: 52

N^o 114.
KN:7

Seutula, Ylösjoki eli Hannula Rⁿ 5³ (Omistaja Martin Ävall, Seutula)

Kivitaltoa. Löytynyt Hannulan mailta metsään tunkeutuvasta peltokaistasta noin 1100 metriä talosta kaakkoon. Paikan korkeus on noin 30 metriä merenpinnasta ja maa-

perä hiekkapitoista. Pelto loivasti itään viettävä.
Asuinpaikka mahdollinen.

Löytönumero: kivitaltta (vanha löytö) KM № 5657

№ 115.
KN: 7

Biskopsböle, Murtobacka, Vihtori Lindgrenin tontti RN^o 1⁶
(omistaja asuu Helsingissä)

Tasataltta. Löysin taltan palstan perunamaan kaakkois-
kulmauksesta noin 10 metriä Seutulaan johtavasta tiestä.
Maaperä hiekkaa ja paikan korkeus noin 45 metriä meren-
pinnasta. Koska aivan läheltä toinenkin löytö (№ 116),
on asuinpaikan mahdollisuus ilmeinen.

Löytönumero: tasataltta (uusi löytö) KM № 15757

№ 116.
KN: 7

Biskopsböle, Murtobacka RN^o 1⁴³ (Omistaja puutarhuri
Antti Jalmari Kanerva, Vantaa.)

Oikokirves. Löytynyt 10 sylvä Murtobackan töllistä poh-
joiseen.

Paikka on noin 20 metriä Murtobackan karjanhoitajan asun-
nosta (Seutulän tien vieressä, sen länsipuolella) poh-
joiseen. Viljan takia se ei ollut tarkemmin tutkittavis-
sa. Koska 200 metrin päästä saman muinaislahden rannalta
on toinen löytö (№ 115), on asuinpaikka todennäköinen.
Puutarhuri Kanerva mainitsi, että hän oli aikoinaan ta-
vannut tienteossa jonkinlaisia liedenjälkiä metsässä kar-
janhoitajan asunnon kohdalla heti Seutulän tien itäpuo-
lella. Löytöpaikan korkeus on noin 43 - 44 metriä meren-
pinnasta.

Löytönumero: oikokirves (vanha löytö) KM № 5894: 2

N^o 117.
KN: 8

Biskopsböle, Åby RN^o 5⁶. (Omistaja Birger Nederström, Vantaa)

Tasataltta. Löytynyt Abyn Meletsin puustellin maasta noin 200 metriä Vantaanjoesta. Paikka lienee Åbyn talosta lounaasaan kaakkoon antavalla peltorinteellä. Maa hiekkaperäistä ja korkeus noin 30 metriä merenpinnasta. Kyseessä on ehkä asuinpaikka tai läheiseen hiekkakuopan asuinpaikkaan (N^o 14) liittyvä löytö. Kasvava vilja esti tarkemman tutkimuksen.

Löytönumero: tasataltta (vanha löytö) KM N^o 6926

N^o 118.
KN: 7

Lapinkylä, Rosbacka RN^o 1⁹ (Omistaja Mauritz Hoffman, Vanda)

Reikäkirves. Löydetty Rosbackan pellostasta noin 300 metriä Vantaasta pohjoista kohden.

Paikanmäärittely ilmeisen epätasainen. Kyseessä mahdollisesti Rosbackan talosta noin 400 metriä koilliseen olevan pienen mäen liepeet. K.o. mäessä on hiekkakuoppa, jossa Rosbackan isäntä mainitsi esiintyneen jotakin tulisijan tapaista hiekanajon yhteydessä. Tutkiessani paikkaa en tavannut mitään mainittavaa. Mäki kyllä sopisi asuinpaikaksi, mutta hiekanotto tuhonnut mahdollisen asuinpaikan jäljet. Korkeus mäessä noin 30 ja pelolla noin 27 metriä merenpinnasta.

Löytönumero: reikäkirves (vanha löytö) KM N^o 5615: 1

N^o 119.
(KN: 8)

Lapinkylä, Klemo

Poikkikirves. Ostettu Klemetsin talosta, jossa säilytetty noin 75 vuotta. Löytöpaikka tuntematon.

Liittyy ehkä Abyn hiekkakuopan asuinpaikkaan (N^o 14).

Löytönumero: KM 5786: 4

Liite Helsingin pitäjän
inventoimiskertomukseen
Irtolöytö n:o 117

N^o 15826

10/3-63

204301

Kivikauden asuinpaikka n: 117a

Biskopshöle, Åby Rn:o 5⁶ (omistaja Birger Nederström, osoite Vantaa)

Aikoinaan on k.o. tilan maalta (Meltsin puustellin maasta) löytynyt tasataltta (KM n:o 6026).

Tutkiesseni tilan aluetta tapasin tilan rakennuksille Seutulan tieltä vievän tien eteläpuolelta peltorinteestä kivikauden asuinpaikan. Asuinpaikka alkaa kohdasta, jossa 35 metrin korkeuskäyrä ylittää tien ja jatkuu noin 35 - 37 metrin korkeudella lounaaseen noin 50-60 metrin matkan. Löytöinä otin talteen primitiivisen kirveen teelmän sekä 10 kpl. kvartsiesineitä ja -iskoksia. Alussa mainittu irtolöytö saattaa liittyä tähän asuinpaikkaan.



Veikko Lehtosalo

N^o 120.
(KN:8)

Lapinkylä,
Kourutaltoa. Löytöpaikka tuntematon. Vaihtanut huutokau-
passa omistajaa. Liittyy ehkä Åbyn hiekkakuopan asuinpaik-
kaan. (N^o 14)

Löytönumero: 6119: 1

N^o 121.
(KN:8)

Lapinkylä, Petas
Kourutaltoa. Löytynyt vanhan rakennuksen täytteistä sitä
revittäessä.

Liittyy ehkä Åbyn hiekkakuopan asuinpaikkaan. (N^o 14)

Löytönumero: 5738

N^o 122.
KN:8

Lapinkylä, Nurmela B^o 2⁶ (Omistaja Viljo Nurmela, Vantaa)
Kivikirves. Löytynyt tilan asuinrakennuksen pohjoispuo-
lelta pari metriä rakennuksesta noin 20 sm:n syvyydestä.
Paikalta löytynyt aikaisemmin myös reikäkivi. Löytöpaik-
ka noin 15 metriä edellisestä länteen. Reikäkivi joutu-
nut hukkaan. Paikan korkeus on noin 40 metriä merenpin-
nasta ja maaperä soraa. Asuinpaikka mahdollinen, vaikka
en löytänytkään mitään sellaisen merkkejä. Kaikki jäljet
kuitenkin saattaneet tuhoutua rakennustöissä.

Löytönumero: kivikirves (vanha löytö) KM N^o 15235: 1

N^o 123.
(KN:8)

Vantaan kylä ? (Myllymäki ?)

Kourutaltoa. Löytynyt torpan muurin välistä. Ei muita
tietoja.

Löytönumero: KM N^o 3532: 1

N^o 124.
(KN:8)

Vantaa

Kourutaltoa. Ei löytötietoja.

Löytönumero: Säilytetään Finsin kansanopiston kokoelmissa.

N^o 125. Martinkylä, Koskenniskan vanhan ruukin pelto
 (KN=8) Kourutaltoa. Mainitun pellon sijainti epäselvä. Saattaa
 liittyä Hommasin asuinpaikkaan (N^o 18).
 Löytönumero: KM N^o 3042: 7

N^o 126. Silböle, Gruva
 KN=8 Paksuniskainen oikokirves. Löydetty Gruvan talon hevos-
 haasta noin 450 metriä talosta itään.
 Paikkaa on vaikea nykyisin määritellä ja se näyttää joka
 tapauksessa jääneen Kaivokselan asutusalueen rakennus-
 töiden piiriin.
 Löytönumero: KM N^o 5611: 1

N^o 127. Kaarela, Malminkartano R^o 4⁶ (Omistaja Helsingin yli-
 opisto, tilanhoitaja agr. M.Thamuotila, Rukkila)
 KN=8 Tasataltoa
Tasataltoa
 Toinen mainitaan löydetyksi Svahnin torpan perunapello-
 ta, toisen taas torppari Svahn on löytänyt perunakellarin
 kaivuussa, joten sekin liittyy k.o. torppaan.
 Torppa on sijainnut Malminkartanon alueitten pohjoiskol-
 kassa Haltialaan johtavan tien pohjoispuolella hyvin lie-
 västi Vantaan jokilaaksoon laskevalla rinteellä. Maaperä
 hiekkaista. Löytöpaikan korkeus noin 34 metriä merenpin-
 nasta. Asuinpaikka mahdollinen, mutta koska hävinneen tor-
 pan maat ovat nurmeltuneet umpeen, en voinut tutkia niitä
 tarkemmin.
 Löytönumerot: tasataltoa (vanha löytö) KM N^o 5413
 tasataltoa (vanha löytö) KM N^o 6466

N^o 128. Viinikkala, Brändå (Omistaja tri H. Brommels, I.Kaivo-
 puisto 13 B)

KN:5

Kourutaltoa. Löytynyt niskaojaa kaivettaessa noin 20 sm:n syvyydestä 40-50 Brändån talosta itään.

Paikka on muinaisen merenlahden länsirantaa. Vain kapea kannas on erottanut lahden Vantaan jokilaaksoa noudatta-
 neesta toisesta lahdesta. Maaperä hiekkaista ja korkeus merenpinnasta noin 37 metriä.

Tutkiessani puutarhan länsipuolella olevan peltorinteen kynnostä, tapasin siitä nokialueen, joka saattoi olla pe-
 räisin liedensijasta. Jälki oli kuitenkin liian epämääräinen varmojen päätelmien tekoon. Muuta mainittavaa en löytä-
 nyt. Paikalla saattaa silti löytyä asuinpaikka, sillä kas-
 vavan viljan takia saatoin tutkia vain rajoitetun alueen.
 Löytönumero: Kourutaltoa, tri Brommelsin hallussa.

N^o 129. Viinikkala, Stubbacka R^{no} 2¹⁵

KN:8

Vasarakirves. Löytynyt Stubbackan talolle kuuluvasta Storängenistä, joka on noin 3 km. talosta.

Niitty sijaitsee Brändån talon seutuvilla, mutta löytö-
 paikan sijainti muuten epävarma, koska nimeä käytetty
 hyvin laajasta niittyalueesta. Alueella monia paikkoja,
 jotka saattaisivat tulla kysymykseen asuinpaikkana, mut-
 ta niitten tutkimiseen ei viljan takia ollut tilaisuutta.
 Löytönumero: vasarakirves (vanha löytö) KM N^o 4540.

N^o 130. Viinikkala, Hommas R^{no} 3¹⁰ (Omistaja Valter silfverberg,
 Vantaa)

KN:8

Kourutaltoa. Löytynyt noin 2 km. talosta luoteeseen noin
 4 sylvä jokirannasta.

Veneenmuotoinen vasarakirves. Löydetty peltoa tehtäessä

kukkulalta noin 2 km. talosta pohjoiseen. Kukkuula on noin 250 metriä jokirannasta.

Molemmat löydöt sijoittuvat samalla peltoalueelle noin 2 km. talosta pohjoiseen. Jossakin pellolla olevan ladon tienoilla on ehkä sijainnut asuinpaikka. Korkeus noin 34 metriä merenpinnasta. kasvavan viljan takia en voinut tutkia paikkaa.

Löytönumerot: Kourutaltoa (vanha löytö) KM № 5786: 3

Vasarakirves (vanha löytö) KM № 8736: 1

№ 131. Viinikkala, Hommas RN¹⁰ (Omistaja Valter Silfverberg, Vantaa)

KN⁸

Kourutaltoa. Löydetty Beskaksen mäestä kiven päältä.

Tasataltoa. Löytynyt Beskaksen maalta noin 125 metriä Vantaanjoesta itään.

Pohjalainen tasataltoa. Löydetty Beskaksen pellostä ja isännän nyt luovuttama.

Kyseinen Beskaksen pelto on noin 750 metriä talosta länsiluoteeseen, vantaanjokeen viettävällä rinteellä. Asuinpaikan sijainti k.o. peltoalueella erittäin todennäköinen. Korkeus noin 35 metriä merenpinnasta. Kasvavan viljan takia en voinut tutkia peltoa.

Löytönumerot: Kourutaltoa (vanha löytö) KM № 5042: 2

Tasataltoa (vanha löytö) Helsingin kaupungin museossa

Pohjalainen tasataltoa (uusi löytö) KM № **15758**

2043 01

asp.
621. Lemm.

Liite Helsingin pitäjän inventoimiskertomukseen

Irtolöytö N:o 130

N^o 15821

Kivikauden asuinpaikka

209301
Viinikkala, Hommas Rn:o 3¹⁰ (omistaja Valter Silfverberg, os. Vantaa)

Noin 2 km. talosta pohjoiseen olevalta peltoalueelta on aikaisemmin löytynyt kourutalutta (KM N^o 5786:3) ja veneenmuotoinen vasarakirves (KM N^o 8736:1). Inventoimiskertomus N^o 130.

Tutkiessani nyttemmin paikkaa tapasin kivikauden asuinpaikan länteen viettävästä peltorinteestä noin 80 metriä pellolla olevasta ladosta länsilounaaseen. Pellossa on k.o. kohdalla vähäinen syväne (muinainen lahdelma), joka itäreunassa asuinpaikka on sijainnut. Maaperä on savea. Korkeus noin 32 metriä merenninnasta. Löytöinä otin talteen 25 kpl. kvartsiittiesineitä ja -iskoksia.


Veikko Lehtosalo

Liite Helsingin pitäjän inventoimis-
kertomukseen.

N^o 15822

2043 ol

Kivikauden asuinpaikka 130 a

Viinikkala, noin 900 m. kylän keskustasta (tienhaara) pohjoiseen
oleva pelto (Rn:o 4²).

Paikalla on varsin jyrkästi länteen kohden Vantaanjokea laskeva
peltorinne. Rinteen alaosasta, aivan läheltä pellon pohjoismuo-
leista reuna taas kivikaution asuinpaikan. Paikan korkeus on
noin 30 metriä merenpinnasta ja maaperä hiekkapitoista. Löytöinä
otin talteen pienikokoisen, hiottun poikkitaltan sekä 12 kpl. kvart-
siitti-iskoksia. Ajanpuutteen takia en ehtinyt tutkia koko pelto-
aluetta asuinpaikan laajuuden määrittämiseksi, mutta kyseessä saat-
taa olla varsin laaja-alainen asuinpaikka.


Veikko Lehtosalo

Liite Helsingin pitäjän inventoimiskertomukseen.

N^o 15823

284301

Kivikauden asuinpaikka 1306

Viinikkala, Nystugu Rn:o 1⁸ (omistaja Öyvind Örten, os. Vantaa)

Noin 900 metriä Nystugun talosta pohjoiseen pistää talon maista pieni peltokieleke pohjoiseen vievän tien länsipuolella. Paikalla on sähköjohtolinjan haarautuma. Tästä pellostä, lounaaseen antavasta rinteestä tapasin kivikaution asuinpaikan. Kyseessä on varsin jyrkästi viettävän mäen yläosa Kalliomäen juurella. Maaperä on hiekkapitoista ja korkeus noin 38 metriä merenpinnasta. Löytöinä otin talteen 11 kpl. kvartsiittiesineitä ja iskoksia.


Veikko Lehtosalo

Liite Helsingin pitäjän inventoimis-
kertomukseen
Irtolöytö N^o 131

2013 01

Kivikauden asuinpaikka

Viinikkala, Hommas RN:o 3¹⁰ (omistaja Valter Silfverberg, os. Vantaa)

Noin 750 metriä talosta länsiluoteeseen olevalta Beskaksen alueelta on aikaisemmin löytynyt kourutaltta (KM N^o 5042:2), tasataltta (Hels. kaup. museossa) ja pohjalainen tasataltta (KM N^o 15758).

Tutkiessani k.o. Beskaksen peltoa tapasin kivikauden asuinpaikan aivan Vantaajoen törmän yläpuolelta, peltoon pistävästä syvänteestä heti koilliseen. Löytöaluetta on noin 100 metrin leveydeltä pitkin pellonreunaa ja noin 20-30 metrin syvyydeltä ylös metsään päih. Maaperä on hiekkakitoista ja paikan korkeus noin 30 - 31 metriä merenpinnasta. Löytöinä otin talteen 17 kpl. kvartsiittiesineitä ja -iskoksia. On mahdollista, että k.o. peltoalueella on muuallakin asuinpaikka, koska saatoin tutkia vain osan pellostä.


Veikko Lehtosalo

N^o 132. Viinikkala, Gårds Rⁿ 4⁸ (Omistaja Torvald Frostell, Van-
taa)
KN:8

Kaksoistaltoa. Löydetty Gårdsin kotipellosta noin 200 metriä talosta pohjoiseen. Paikalla on aikoinaan ollut pieni lahdelmä. Maaperä hiekkainen ja korkeus noin 30 metriä merenpinnasta. Paikalla on saattanut olla asuinpaikka, mutta löytö saattaa myös liittyä aivan lähellä olevaan Hommasin asuinpaikkaan (N^o 18). Tutkiessani paikkaa en tavannut mitään mainittavaa.

Löytönumero: kaksoistaltoa (vanha löytö) KM N^o 9610

N^o 133. Viinikkala, Stubbacka Rⁿ 2¹⁵
KN:8

Kourutaltoa. Löydetty talon perunamaasta länteen antavasta rinteestä. Paikka on Stubbackan mäen länsirinne. Korkeus noin 27 metriä merenpinnasta. Asuinpaikka mahdollinen. Kasvullisuuden takia ei paikka ollut tarkemmin tutkittavissa.

Löytönumero: kourutaltoa (vanha löytö) KMⁿ 5570

N^o 134. Brutuby, Karlshem Rⁿ 3⁵ (Omistaja Hjalmar Grönroos,
Vantaa, Brutunkylä)
KN:8

Poikkikirves. Löytynyt räätäli Ridell'in perunapellosta. Paikka vastaa k.o. tonttia, jonka omistaa räätäli Ridell'in vävy. Tarkempaa löytöpaikkaa ei kuitenkaan tiedetty. Melkein koko tontti nykyisin tasoitettu pihanurmikoksi. Löytöpaikan korkeus noin 40 metriä merenpinnasta ja sijaitsee se jyrkän rinteiden yläpuolella. En löytänyt mitään mainittavaa.

Löytönumero: poikkikirves (vanha löytö) KM N^o 5042: 1

N^o 135.
KN^o 8

Brutuby, Ali-Tuuri RN^o 1³

Hioin. Löysin hioimen pellosta noin 450 metriä talosta etelä-kaakkoon. Löytöpaikka pellon yläreunassa, pohjoiseen antavalla hiekkaisella rinteellä. Maaperä hiekkaista, korkeus noin 40 metriä merenpinnasta. Mikäli hioin on kivikautinen, voidaan paikalta ehkä löytää myös kivikautinen asuinpaikka.

Löytönumero: hioin (uusi löytö) KM N^o 15759

N^o 136.
KN^o 5

Tolkby, Tallbacka RN^o 3²⁷ (Omistaja Oskari Söderström, Tolkby)

Oikokirves. Löytynyt talon perunamaasta, noin 200 metriä rakennuksesta länteen. Löytöpaikan korkeus noin 25 metriä merenpinnasta, hiekansekaista multaa. Kasvullisuuden takia en voinut tutkia paikkaa tarkemmin, mutta asuinpaikka mahdollinen, koska läheltä toinenkin löytö (N^o 137).

Löytönumero: oikokirves (vanha löytö) KM N^o 13377

N^o 137.
KN^o 5

Tolkby, Fridhem RN^o 3⁶ (Omistaja Gottfried Örthen, Tolkby)

Oikokirves. Löytynyt pienen alanteen ääreltä pellosta noin 100 metriä Vantaanjoesta. K.o. paikka on mahdollisesti aikoinaan ollut jonkinlaisena venevalkamana ylempänä olevalle asuinpaikalle. Korkeus noin 20 metriä merenpinnasta. Matkaa edelliseen löytöpaikkaan n. 200 loivaa rinnettä ylöspäin (N^o 136). Pellon ollessa heinämaana en voinut tutkia sitä tarkemmin.

Löytönumero: oikokirves (vanha löytö) KM N^o 11686

№ 138.

KN:4

Skattmansby, Seutulän lentokentän alue

Poikkitaltta. Löytynyt lentokentän alueelta caterpillarilla muokattaessa soramullasta. Löytöpaikka ei tarkemmin tunneta.

Mikäli kyseessä on paikallinen löytö, se ehkä on lentokentän pohjoisosasta, jossa lähettyvillä Tuusulan puolella tunnetaan nuorakeraaminen asuinpaikka. Tutkiessani näitä lentokentän liepeitä en kuitenkaan tavannut mitään mainittavaa.

Löytönumero: poikkitaltta (vanha löytö) KM № 12765

№ 139.

KN:5

Skattmansby, Backas RN^o 1⁹ (Omistaja Elanto)

Kivikirves. Löytynyt Skattmansbyn kartanon (=Backas) pellosta. Tarkempaa löytöpaikka ei tiedossa. Löytöpaikka on saattanut joutua alueelle pystytettyjen uusien rakennusten alle. Mitään mainittavaa en paikalta tavannut.

Löytönumero: kivikirves (vanha löytö) KM № 3326: 1

№ 140.

KN:5

Skattmansby, Tammisto RN^o 7³⁵ (Omistaja Hankkija)

Poikkikirves. Löytynyt Tammiston tilan juurikasvimaasta. Tarkempi löytöpaikka tuntematon. Maaston alavuus viittaa irtolöytöön, mutta ylempänä mäessä asuinpaikkakin mahdollinen. Mitään mainittavaa en tavannut.

Löytönumero: poikkikirves (vanha löytö) KM № 14088

№ 141.

KN:5

Tuomarinkylä, Torpparinmäki, Herastuomarintien ja Viskaalintien risteys

Tasataltta. Talonmies Eino Martikainen löysi aikoinaan paikalta katuoja kaivaessaan k.o. taltan, joka joutui haltuuni, sekä hukkaan joutuneen kourutaltan. Paikka on mäen hiekkaperäinen pohjoisrinne, korkeus noin 23 metriä

merenpinnasta. Mitään mainittavaa en paikkaa tutkiessani tavannut. Ympäristö on nykyisin omakotitalojen pihoina.
Löytönumero: tasatalta (uusi löytö) KM № 15497

№ 142. Tuomarinkylä, Torpparinmäki, Fallet-niminen pelto
KN: 5
Kourutalalta. En ole pystynyt tarkemmin paikallistamaan k.o. paikkaa, mutta pellon alavuudesta (noin 15 metriä merenpinnasta) päätellen kyseessä on irtolöytö.
Löytönumero: KM № 6345: 3

№ 143. Tuomarinkylä, Kartano RN^o 1⁶⁴³ (Omistaa Helsingin kaupunki)
KN: 5
Painokivi. Löytynyt perunamaasta 0.5 kyynärän syvyydestä noin 5 metrin päässä W. Mikanderin asunnosta. En ole pystynyt saamaan selville k.o. paikkaa. Asuinpaikka kartanon maässä mahdollinen, mutta viljelysten takia en voinut tutkia sen alueita.
Löytönumero: painokivi (vanha löytö) KM № 6038

№ 144. Tuomarinkylä, Kartano RN^o 1⁶⁴³ (Omistaa Helsingin kaupunki)
(KN: 5)
Poikkikirves. Löytynyt pellolta Tuomarinkylän kartanon läheltä. Tarkempi löytöpaikka tuntematon. (Kts. № 143)
Löytönumero: KM № 6360

№ 145. Tuomarinkylä, Kartano RN^o 1⁶⁴³ (Omistaa Helsingin kaupunki)
KN: 5
Reikäkiven kappale. Löytynyt Tuomarinkylän "lentokentältä", s.o. Vantaan rannalla olevan pellon pinnalta. Paikan alavuudesta päätellen irtolöytö. (Kts. № 143)
Löytönumero: KM № 9967

№ 146.

KN:5

Oulunkylä, Toivolan lastenkodin (ent.) alue.

Veneenmuotoisen vasarakirveen keskiosa. Löytynyt Toivolan lastenkodin alueelta Metsäpellon takana olevasta hiekkakuopasta noin 0.5 metrin syvyydestä.

Kyseessä lienee Solakalliontien länsipuolella, Torpan vanhainkodista pohjoiseen, metsäpellon itälaidassa oleva vähäinen hiekkakuoppa. Paikalla on myös hävitetty bunkkeri. Mahdollinen asuinpaikka ilmeisesti linnoitustöissä ja hiekanotossa täysin tuhoutunut. En löytänyt paikalta mitään mainittavaa.

Löytönumero: vasarakirveen katkelma (vanha löytö) KM №
9267: 3

№ 147.

KN:5

Oulunkylä, Mänsas nimisen talon maa (nykyistä Maunulaa)

Vasarakirves. Löydetty 90 sm:n syvyydestä. Ei tarkempia löytötietoja. Löytöpaikka on saattanut olla nykyisten Suursuontien ja Pirttipolun itäpuolisessa hiekkaisessa rinteessä. Tutkiessani aluetta tapasin noin 10 metriä Suursuontiestä Pakilantien koillispuolisessa leikkauksessa nokea ja palanutta kiveä, jotka saattoivat olla peräisin liesisikuopasta. Kun kuitenkin pintamaakin on liikuteltua maata, ei löyty sellaisenaan ilman perusteellista tutkimusta olevakuuttava. K.o. paikka on nyt kuitenkin jo joutunut rakennustöiden alle. Vasarakirveslöytö sinänsä näyttäisi löytösyvyydestä päätellen liittyvän hautaan.

Löytönumero: vasarakirves (vanha löytö) KM № 6190: 8

4. Läntinen alue

N^o 148. Kaarela, (Kårböle)

KN:8

Jäkärälä-tyyppinen kirves

Oikokirves

Esineet löydetty aikoinaan Abramsin talolle kuuluneesta maasta Gildernin kallion alta suosta. Paikka on kyläalueen länsireunassa, Friherrsin itäpuolella. Paikalla on hiekkaperäinen rinne ja kumpare, joilla hyvinkin on saattanut sijaita asuinpaikka. Korkeus noin 30 metriä merenpinnasta. Koska maaperä on nurmena, en ole voinut tarkemmin tutkia aluetta.

Löytönumerot: Jäkärälä kirves (vanha löytö) KM N^o 7756 : 1

Oikokirves (vanha löytö) KM N^o 7756 : 2

N^o 149. Kaarela, (Kårböle)

KN:8

Poikkikirves. Löydetty Jönsaksen talon maalta (entiseltä) noin 200 metriä talosta lounaaseen ja noin 400 metriä Mätöjasta perunakellarin kaivuussa.

En ole saanut paikkaa täsmällisesti määritellyksi. Löytötieto saattaa olla sikäli epätasällinen, että löytö liittyykin läheiseen asuinpaikkaan (N^o 22)

Löytönumero: poikkikirves (vanha löytö) KM N^o 5786: 5

N^o 150. Kaarela, ent. Gettan torpan paikka RN^o 1²⁷⁻²⁹ (Omistaja

KN:8

Armas Laitinen, Pohjois-Kaarela)

Tuuran tapainen kiviase. Löydetty Gettan torpan pellostä.

Paikka on kaakkoon antava rinne, maaperä hiekkää, korkeus noin 35 metriä merenpinnasta. Asuinpaikka mahdollinen.

Paikka nyttemmin omakotitalon pihamaata. En tavannut mitään mainittavaa.

Löytönumero: Tuuran tapainen kiviase (vanha löytö) KM N^o 6532

- N^o 151. Kaarela (Kårböle), Storkens Rⁿ 7¹⁸⁴ (Omistaja Helga Kivi,
 KN:8
 Kalannintie 65, Etelä-Kaarela)
Kivitaltta. Löytänyt torppari Axel Wilh. Kollan vanhan rakennuksen perustasta (1857).
 Kyseinen Storkens vastaa ent. Kollanin torppaa, joten on mahdollista, että löytö liittyy sen alueeseen. Läheinen asuinpaikka (N^o 23) on hyvinkin saattanut jatkaa Storkensin rakennuksille asti. En kuitenkaan löytänyt mitään mainittavaa.
 Löytönumero: kivitaltta (vanha löytö) KM N^o 142

- N^o 152. Kaarela, Malminkartano Rⁿ 4⁶ (Omistaja Helsingin yliopisto,
 KN:8
 tilanhoitaja agr. M. Ihamuotila, Rukkila)
Reiällinen kiviase. Löydetty silloiselta vankila-alueelta noin 500 metriä kartanosta Helsinkiin päin. Löydön aikoinaan museoon toimittaneelta agr. E. J. Niskaselta saamani tiedon mukaan on löytö tehty läheltä pientä mäkeä, joka sijaitsee tilustien päässä noin 400 kartanon nykyisestä karjatalouskeskuksesta lounaaseen. K.o. mäenkumpareen korkeus on noin 20 metriä merenpinnasta ja maaperä hiekkaista. Asuinpaikka mahdollinen, mutta toistaiseksi en ole tavannut mitään sitä todistavaa.
 Löytönumero: reiällinen kiviase (vanha löytö) KM N^o 9820

Ko. A. 72:1

- N^o 153. Hämeenkylä, Grankulla Rⁿ 8¹⁴ (Omistajat Heimo ja Emmi
 KN:8
 Hämäläinen, Hämeenkylä)
Kourutaltta. Löytynyt ojankaivuussa metsänrajassa noin 300 metriä talosta länteen 40 sm:n syvyydestä.
 Paikka on talon alapuolella virtaavan puron länsipuolella olevalla niityllä. Paikalla on pienehkö kumpare, korkeus noin 35 metriä merenpinnasta, maaperä savihiesua. Asuin-

paikka mahdollinen. Nurmen takia en voinut tarkemmin tutkia aluetta.

Löytönumero: kourutaltta (vanha löytö) KM[№] 13185

№ 154. Hämeenkylä, Grönkulla RN[№] 8²⁴ (Omistaja Lindbergin perikunta, Hämeenkylä)

KN: 8

Poikkitaltta. Löydetty perunamaasta noin 50 metriä päärakennuksesta itään, kanalan vierestä, sen itäpuolelta.

Paikan korkeus on noin 40 metriä merenpinnasta ja maaperä hiekkapitoista. Varsin perustellisesta tutkimuksesta huolimatta en löytänyt paikalta mitään mainittavaa. Koska kyseessä kuitenkin on etelään antava rinne, pidän asuinpaikan löytymistä edelleenkin mahdollisena.

Löytönumero: poikkitaltta (vanha löytö) KM[№] 10464

№ 155. Hämeenkylä, Hämeenkylään kartano RN[№] 8²² (Omistaja Tuko)

KN: 8

Oikokirves.

Kourutaltta.

Mainitaan löytyneiksi entisen Bergbron torpan pihapellostä. Paikka on Vantaan tien varressa, noin 2900 metriä kartanosta koilliseen.

Torpasta ei enää ole paikalla juuri mitään jälkiä.

Kyseessä on kuitenkin mäennyppylä tietä vastaan kohtisuorassa olevan purolaakson länsipuolella. Mäen etelärinteen pellot (torpan pihapelto) ovat noin 42 metriä merenpinnasta ja maaperä hiekkapitoista. On erittäin todennäköistä, että paikalta löytyy asuinpaikka, kunhan päästään tutkimaan kynnöstä. viljan takia en ole voinut sitä tarkemmin tutkia.

Löytönumerot: Oikokirves (vanha löytö) KM[№] 5042: 3

kourutaltta (vanha löytö) KM[№] 5042: 4

Liite Helsingin pitäjän inv. kertomukseen

N:o 152

N^o 15813Kivikautinen asuinpaikka

Kaarelan kylä, Malminkartano Rn:o 4⁶, ns. Pommimäki (kartanon hevoshake)

Alueelta on aikoinaan tehty irtolöytö (reiallinen kiviase, KMP 9820, inv. kertomus N^o 152). Nyttemmin olen tavannut asuinpaikan mäkeen viime kesänä tehdyn matalan tieleikkauksen reunasta koekaivauksen avulla. Paikalla on noin 5 metrin leveydeltä nähtävissä kulttuurikerrosta (paksuus 20-30 sm.) ja leikkauksen eteläreunassa on kivetty liedensija. Irtolöytöinä otin talteen mäessä kasvavan suuren männyn kohdalta ja siitä etelään olevasta leikkauksen osasta 4 kpl. saviastianpaloja sekä muutamia kvarssiittiesineitä ja iskoksia.

Osa asuinpaikasta on ilmeisesti tuhoutunut tietä ja rinteessä sijainnutta latoa (nyt purettua) tehtäessä. Sitäpaitsi on mäessä aikoinaan sijainnut asunto (sotilatorppa?) ja kellari, joiden rakentamisen yhteydessä asuinpaikka on myös joutunut liikutelluksi. Kuitenkin on asuinpaikalla edelleen mahdollisuus kaivaukseen.

Asuinpaikan korkeus on noin 20 metriä merenninnasta. Ympäröivän peltoalueen pinta on noin 17 metriä merenninnasta, joten mäki on varsin pitkään myöhäiskivikaudella ollut saarena. Asuinpaikka ei löytöjen vähäisestä lukumäärästä päätellen vaikuta kovin pitkäaikaiselta ja lienee myös alueeltaan varsin suppea.


Veikko Lehtosalo

N^o 156. Hämeenkylä, Bymossa (Hämeenkylään kartano) RN^o 8²²
 KN: 8
 (Omistaja Tuko)

Veneenmuotoinen vasarakirves. Löytynyt Bymossan talon
 santakuopasta noin korttelin syvyydestä.

K.o. santakuoppa on metsäpellon reunassa noin 400 metriä
 talosta koilliseen mäen pohjoisrinteessä. Korkeus noin
 43 metriä merenpinnasta. Paikka on hiekanotossa melkoi-
 sesti myllerretty, mutta löytömahdollisuuksia ilmeises-
 ti on edelleen olemassa, mikäli kyseessä on asuinpaikka.
 En kuitenkaan aluetta tutkiessani todennut mitään mainit-
 tavaa.

Löytönumero: veneenmuotoinen vasarakirves (vanha löytö)

KM N^o 9326: 2

N^o 157. Hämeenkylä, ns. Nybackan hiekkakuoppa
 KN: 8

Liuskekeihäänkärki. Löydetty k.o. hiekkakuopan pohjois-
 päästä. Paikan korkeus noin 45 metriä merenpinnasta.

Tutkiessani aluetta en todennut mitään mainittavaa.

Mahdollisesti irtolöytö.

Löytönumero: liuskekeihäänkärki (vanha löytö) KM N^o 13452

N^o 158. Hämeenkylä, Kullaa 1²⁹² (Omistaja Antti Tikka, Askisto,
 KN: 8
 Koivurinteen tie)

Olkapääkirves. Löytynyt Labbaksen tilan Kolmän pellosta
 noin 200 metriä pellolla olevasta ladosta pohjoiseen,
 maan pinnalta.

Paikka sattunee Kullaan nykyiselle alueelle. Tutkiessani
 vihanmesmaata talon eteläpuolella, otin siitä talteen
 kvartsiittiesineen (karkeatekoinen nuolenkärki ?)

Paikka on hiekkaperäinen niemeke, jonka rinteet antavat
 itään ja etelään, korkeus noin 32 metriä merenpinnasta.

Asuinpaikka varsin todennäköinen, mutta kaipaa lisävarmistusta.

Löytönumerot: olkapääkirves (vanha löytö) KM № 10914
kvartsiittiesine (uusi löytö) KM № 15760

№ 159.
KN=8

Hämeenkylä, Hämeenkylään kartano Rn 8²² (Omistaja Tuko)

Tasataltta

Kivitaltan kappale

Löytyneet puutarhasta, noin 75 -100 metriä kartanon päärakennuksesta etelään, maan pinnalta.

Paikka on lounaaseen antava rinne, korkeus noin 25 metriä merenpinnasta, maaperä hiekansekaista multaa. Asuinpaikka hyvin mahdollinen, mutta kasvullisuuden takia en voinut tutkia paikkaa tarkemmin (puutarha osittain perunamaana, osittain luonnontilaan jätettynä).

Löytönumerot: tasataltta KM № 13211 :1 (vanha löytö)
kivitaltan kappale KM № 13211: 2 (vanha löytö)

№ 160.
KN=8

Hämeenkylä, Skogshult (Omistaja Allan Lindgren, Solbacka, Hiekkatie)

Pohjalainen tasataltta.

Oikokirves.

Löytyneet k.o. palstalta pohjoiseen viettävän rinteeseen alapäästä noin 15 sm:n syvyydestä. Paikan korkeus on noin 25 metriä merenpinnasta, maa hiekkaperäistä, mutta heti rinteessä alla savea. Asuinpaikka mahdollinen. nurmen takia en voinut tutkia paikkaa tarkemmin.

Löytönumerot: pohjalainen tasataltta (vanha löytö) KM № 11775
oikokirves (vanha löytö) KM № 11519

N^o 161.
(KN=8)

Hämeenkylä, Kaivola (Omistaja Severi Nyqvist, Hämeenkylä)

Kourutaltoa. Löytynyt noin 60 metriä asunnosta 25-30 sm:n syvyydestä. Paikka on rakennuksesta kaakkoon, koilliseen antava rinne, maaperä soramultaa, korkeus noin 40 metriä merenpinnasta. Asuinpaikka mahdollinen, mutta paikkaa (perunamaa) tutkiessani en todennut mitään mainittavaa.

Löytönumero: kourutaltoa (vanha löytö) KM N^o 9846

N^o 162.
(KN=8)

Hämeenkylä

Tasataltoa. Tarkempia löytötietoja ei ole.

Löytönumero: KM N^o 2346: 90

N^o 163.
(KN=8)

Hämeenkylä, kartano, pellon mäki

Kourutaltoa. Tarkempia löytötietoja ei ole. Liittyy ehkä N^o 159:än.

Löytönumero: KM N^o 2452: 56

N^o 164.
(KN=8)

Hämeenkylä, Gållas RN^o 5⁹ (Omistaja Evald Söderberg, Hämeenkylä)

Kourutaltoa. K.A. Söderberg löytänyt niitystä Hämeenkylästä. Löytäjä ollut Gållasin isäntä, joten löytöpaikka lienee ollut tämän talon mailla. Tarkempaa löytöpaikkaa mahdoton selvittää.

Löytönumero: kourutaltoa (vanha löytö) KM N^o 3055: 2

N^o 165.
(KN=8)

Hämeenkylä, Råtorp, Lönnebacka

Reikäkivi. Löytynyt 4 (? hiekkakuoppa) metrin syvyydestä. En ole vielä saanut selville paikan sijaintia. Råtorpin talossa ei k.o. paikannimeä tunneta.

Löytönumero: reikäkivi (vanha löytö) säilytetään Hämeenkylään ruotsalaisessa kansak:ssa.

№ 166.

KN=9

Huopalahti, puuseppä Tuovisen palsta

Tasataltta. Löytynyt k.o. palstalta huvilan ikkunan alta. Paikka on nykyisessä Etelä-Haagassa, Vanhan Turun maantien ja Kauppalantien kulmauksen tienoilla. Paikan korkeus on noin 15 - 20 metriä merenpinnasta. Koska alue on nykyisin kaupunkimaisesti rakennettu, ei se enää ole tutkittavissa.

Löytönumero: tasataltta (vanha löytö) KM № 5797

№ 167.

(KN=9)

Haaga, Munkkiniemen tien varsi (?)

Kivikirveen teräosa. Löydetty Haagasta Turuntieltä vähän munkkiniemeen päin maanpinnalta nurmikolta.

Paikka ei ole enää tarkemmin määriteltävissä. Korkeus lienee noin 15 metriä merenpinnasta.

Löytönumero: kivikirveen teräosa (vanha löytö) KM №
13214

№ 168.

(KN=9)

Pitäjänmäki, Bertas-nimisen talon maa

Hioin. Löydetty talon maalta läheltä Pitäjänmäen asemaa. Paikka ei ole enää tarkemmin määriteltävissä. Korkeus lienee ollut 15-20 metriä merenpinnasta.

Löytönumero: hioin (vanha löytö) KM № 6695

№ 169.

KN=9

Pitäjänmäki, Strömbergin tehtaan alue

Korppihakun muotoinen reikäaseen teelmä, löytynyt maantasoitustyössä uudisrakennusta tehtäessä vanhan tehtaan viereen. Paikan korkeus lienee ollut noin 17 metriä merenpinnasta. Itse löytöpaikka ei enää tutkittavissa. Radan pohjoispuoliselta alueelta en tavannut mitään mainittavaa.

Löytönumero: reikäaseen teelmä (vanha löytö) KM № 11430

- N^o 170. Hämeenkylä, Friherrs, palsta Pitkätie 35 (Omistaja
 Leo Antikainen)
 KN^o 8
Poikkikirveen teräkatkelma. Löytynyt tontilta noin
 60 sm:n syvyydestä. Paikalla on pieni kumpare luotee-
 seen antavalla rinteellä. Korkeus noin 43 metriä me-
 renpinnasta. Maaperä hiekkapitoista. Asuinpaikka mah-
 dollinen. Rajoitetussa tutkimuksessa en tavannut mitään
 mainittavaa.
 Löytönumero: poikkikirveen katkelma (vanha löytö) KM N^o
 12046
- N^o 171. Munkkiniemi
 (KN^o 9)
Kiviaseen jäännös. Ei muita tietoja
 Löytönumero: KM N^o 5970: 603
- N^o 172. Helsingin pitäjän alue (pitäjä ?)
3 kiviesinettä. Ei löytötietoja
 Löytönumerot: KM N^o:t 235, 236 ja 237
- N^o 173. Helsingin
tasatalta. Ei löytötietoja
 Löytönumero: KM N^o 3425: 1
- N^o 174. Helsingin pitäjän
oikokirves. Ei löytötietoja
 Löytönumero: säilytetään Turun historiallisessa museossa
- N^o 175. Helsingin pitäjän
pieni reikäkivi. Löytöpaikka tuntematon. Löytäjä asunut
 Puistolassa.
 Löytönumero: KM N^o 11057

C. Epämääräisiä tietoja

N^o 176. Korso, tontti Erkkiläntie 3 (Omistaja suutari Jokipak-
 KN=1 ka)

Ilmoituksen mukaan oli tontilta, kuivatetun suon alueelta tavattu 80 sm:n syvältä nuotionpaikka. Paikka on noin 3 metriä tiestä, tontin pohjoisreunalla oleva oja, jota kaivettaessa nuotionpaikka tullut esille. Maassa oli ollut runsaasti palanutta hiiltä. Tontti on Metsolansuon etelälaidassa oleva korakumpare, jonka korkeus on lähes 45 metriä merenpinnasta. Nuotion sijainti varsinaisessa suossa kuitenkin ihmetyttää. Tutkiessani ojan toisella puolella olevaa tonttia totesin maaperän olevan ainakin metrin syvyyteen asti suomutaa ja -turvetta. Mikäli paikalla on todella ollut nuotio, on vedenpinnan myöhemmin täytynyt uudelleen kohota, jolloin nuotionpaikka on joutunut soistuvalle alueelle. Suutari Jokipakka oli myös löytänyt suosta naapuritontin puolelta melan lapaosaa muistuttavan puukappaleen, jossa oli kaksi reikää ja niitten vastakkaisissa reunamissa kulumajälkiä (puunkappale joutunut hukkaan). Jokipakan kertoman mukaan nuotionjälkiä oli edelleen maassa ojan kohdalla, joten pienehköllä kaivauksella asia voitaisiin varmistaa. Mitään löytöjä en alueelta tehnyt.



Jokipakan kuvauksen mukaan tehty piirros hänen löytämästään, hukkaan joutuneesta puuesineestä.

№ 177.

KN: 5

Tikkurila, Maatalouskoelaitoksen alue

Museoon tehdyn ilmoituksen mukaan on maatalouskoelaitoksen puimahuoneen takaa viemäriojaa kaivettaessa tavattu 30-50 sm:n syvyydestä (holvattu ?) tulisija. Paikan korkeus on noin 25 metriä merenpinnasta. Saattaa olla merkinä asuinpaikasta, jonka olemassaolo tällä alueella ilmeinen (irtolöydöt). Paikka toistaiseksi tarkemmin tutkimatta.

№ 178.

KN: 5

Tapaninkylä, Yrttimaantien ja Sidetien kulmasta pohjoiseen oleva pieni hiekkakuoppa.

Kuopan itäreunassa on epämääräinen nokijälki (liedensijan jäljiltä ?) ja samoin epämääräisiä jälkiä, jotka vaikuttavat kulttuurikerrostumalta. Korkeus noin 20 metriä merenpinnasta. Mitään löytöjä en paikalta tehnyt.

№ 179.

KN: 8

Brutuby, Övre-Thors

Cleve (H. Waréniin viitatun) mainitsee, että tietojen mukaan on Övre-Thorsin alueelta joskus löytynyt kivi-esineitä ja saviastianpaloja. Mitään tietoon liittyvää en ole todennut.

№ 180.

KN: 8

Hämeenkylä

Höggullan talossa (№ 105) kerrottiin, että hiekkakuoppa, joka sijaitsee noin 1700 metriä Hämeenkylässä Bymossan talosta kaakkoon, olisi löytynyt komea kivi-kirves. Mitään tarkempaa ei asiasta kuitenkaan tiedetty. Hiekkakuopan alue on toistaiseksi tutkimatta.

II. PRONSSIKAUSI

Pronssikauteen ajoittuvat muinaisjäännökset ovat suhteellisen harvalukuiset. Kuitenkin on todennäköistä, että eräät edellä kivi-kautisina käsitellyt löydöt ajallisesti kuuluvat pronssikauteen. Pronssikautisista hautaröykkiöistä on topog. arkistossa varsin täydelliset kuvaukset. Luetteloinnissa noudatetaan järjestystä idästä länteen.

A. Hautaröykkiöt

- 2013 07 ✓
 KN=2
 Häm. malk.
- № 181. Westersundom, Kasaberget. Osittain tuhoutunut röykkiö. Kansallismuseon arkistossa oleva tieto (Cleve) mainitsee röykkiön tulleen tuhotuksi jo vuonna 1855.
- 1937
 KN=3
- № 183. Mellunkylä, Uppbyggars. Osaksi tuhoutunut röykkiö.
- KN=6
- № 184. Herttoniemi, Hitsaajankadun ja Itäisen Moottoritien välinen kallio. Aspelin tutkinut. 1886
- KN=6
- № 185. Herttoniemi, Laivurinkallio. Kalliolla sijainnut röykkiö tuhoutunut. Aspelin tutkinut. 1886
- KN=6
- № 186. Herttoniemi, Laivurinkallio. Kalliolla sijainnut röykkiö tuhoutunut. Aspelin tutkinut. 1886
- KN=6
- № 187. Herttoniemi, Sorsaniemi (Torsnäs). Röykkiö öljysäiliöiden kupeella. Aspelin tutkinut. 1886

- N^o 188. *KN=6* Kulosaari, Kulosaaren Puistotien ja Tupasaarentien risteys. Pieni röykkiö kalliolla. Cleve tutkinut. 1931
- N^o 189. *KN=6* Kulosaari, lähellä edellistä. Röykkiö tuhoutunut itäistä moottoritietä rakennettaessa. Cleve tutkinut. 1931
- N^o 190. *KN=6* Kulosaari, Kulosaaren Puistotien länsipää. Röykkiö tiestä etelään olevalla kalliolla.
- N^o 191. *KN=6* Kulosaari, Kulosaaren Puistotien länsipää. Röykkiö tien kohdalla olleella kalliolla. Tuhoutunut tietä rakennettaessa. Cleve tutkinut. 1931
- Puutkivet*
Paidan ja
Masilabiden
raunnot.
- N^o 192. *KN=9* Lehtisaari. Suuri hautaröykkiö. Tutkittu.
- N^o 193. *KN=9* Lehtisaari. Hautaröykkiö. Tutkittu.
- N^o 194. *KN=9* Lehtisaari. Hautaröykkiö. Tutkittu.

Epämääräisiä tietoja:

Tuomalan kertomuksessa mainitaan seuraavat röykkiöt, joita joko en ole löytänyt tai jotka ovat kyseenalaisia tapauksia:

- a) Sotunkylä, Stormossaberget ja Högberget. (Paikalliset asukkaat eivät tienneet mitään tällaisten röykkiöiden olemassaolosta).
- b) Pukinmäki, Libacken kallio (En ole saanut paikkaa selville).
- c) Malmi, Örskisten ja Staren talojen maa. (Kaksi röykkiötä. En ole saanut paikkaa selville).
- d) Brutuby, Himängsberget (En ole saanut paikkaa selville).

- e) Pakilan Muurmestarin maa, Kalberget kallio (Tarkoittanee muurmestarentien varrella olevan vanhan hiekkakuopan alueella olevaa kiviröykkiötä, joka lienee syntynyt eroteltaessa pois kiviä kuopasta otetusta hiekasta.)
- f) Pakilan Skålkärret (En ole saanut paikkaa varmistetuksi).
- g) Hämeenkylä, Nygårdsåkern pelto (Tarkoittanee metsän reunassa noin 800 metriä kartonosta koilliseen, ladon luona olevaa suurta kiviröykkiötä, joka kuitenkin näyttää olevan syntyisin pelolta ajetuista kivistä).

B. Irtolöydöt

N^o 195. Tapaninkylä, Rasi

KN=5

2 varsikelttiä. Löydetty vuonna 1850 Rasin tontilta ?. Löytötiedot jonkin verran epätasälliset, sillä löytöpaikaksi mainitaan sekä Rasin tontti että Tapaninkylän kartanon mäki. Rasin tontti on nykyisen Kirkonkyläntien varrella Immolankujasta kaakkoon olevan mäen luoteispuoli. Tästä lounaaseen on toinen suurempi mäki ja sen takana varsinainen kartanonmäki. En ole saanut selvitetyksi, mikä näistä mäistä olisi k.o. löytöpaikka. Kartanonmäestä on tietoja myös hautalöydöistä. Tuomala mainitsee kertomuksessaan sellaisista, ja joitakin vuosia takaperin, kartanon vanhaa rakennusta purettaessa, tuli erään muurin perustasta esille pääkallo. Nämä haudat tosin liittyivät myöhempään aikaan. Mäkiä on myllerretty sekä linnoitus- että rakennustöissä, joten tutkimiseen ei enää ole kovinkaan suuria mahdollisuuksia.

Löytönumero: 2 varsikelttiä KM N^o 72

III. RAUTAKAUSI

A. Muinaislinna

- N^o 200. Linnavuori, Puotinkylänlahden luoteiskolkassa. Paikalta
 KN=3 myös kivikautinen löytö (N^o 53). Tietoja topog. arkistossa.

B. Hautakummut

- N^o 201. Santahamina, Isosaari. Viikinkiaikainen hautakumpu (?).
 Tarkat tiedot topog. arkistossa.

- N^o 202. Santahamina, Isosaari. Viikinkiaikainen hautakumpu (?).
 Tarkat tiedot topog. arkistossa.

C. Irtolöydöt

Roomalaisten kuppala-alue KM 390512

- N^o 196. Ali-Keravan kylä, Hasala RN^o 9⁴ (Omistaja Oskari Honkasen
 KN=1 perikunta, Nissbacka, Jokivarsi).
Rautainen keihäänkärki. Löytynyt talon päärakennuksen luota, nykyisen lipputangon paikalta. Paikalta myös kivikauden löytöjä (N^o 59).
 Löytönumero: rautainen keihäänkärki KM N^o 10337 : 2

- N^o 197. Malmi, Kaupunginpelto
 KN=5
Keihäänkärki. En ole saanut k.o. paikkaa selvitetyksi.
 Löytönumero: heittokeihään kärki KM N^o 8963

- N^o 198. Munkkiniemi, Uudenkaupungintie varsi
 KN=9
Rautakirves (viikinkiaikainen). Löytynyt maanleikkaustyössä Uudenkaupungintien varrelta noin 65 metriä Ulvilantien

risteyksestä. Paikka rakennettua tonttialuetta.

Löytönumero: rautakirves KM № 13845

№ 199.Helsingin pitäjä

Soikea tuluskivi. Tarkempi löytöpaikka tuntematon.

Löytönumero: Tilanomist. Finnen kokoelmat 6000 A 7

Punilinen

soikeat tuluskivet

KM 3425:2 ja Turun numero 244.

IV. EPÄMÄÄRÄINEN AIKA

№ 182. Rastila, Retkeilymajan maasto

KN-3

Jättiläisenlinna. Retkeilymajaa vastapäätä siitä etelään olevalla kalliolla. Kuvaus topog. arkistossa.

Liite Helsingin pitäjän inventoinis-
kertomukseen.

Reutukausi. Intolöydöt.

N^o 15814

Lehtja

Soikea tuluskivi

Sotunkylä, Högbergsbacka RN^o 2⁷ (omistaja Heinosen perikunta, hoitaja Hilja Heinonen, os. Sotunki, Vaarala)

Talosta saaman^a soikea tuluskivi on löytynyt useita vuosia sitten talon saunarakennuksen pohjoispuolelta. Paikka on lounaaseen antava rinne Högberg- nimisen korkean (75 metriä merenpinnasta) vuoren juurella. Löytöpaikan korkeus on noin 35 metriä merenpinnasta. Puro-
laakso, jonka itärinteellä löytöpaikka sijaitsee, on vanha Hämeen-
seen johtanut kulkutie, jota Hattulan talonpojat vielä 1300-luvun
alussa käyttivät kulkutienä Östersundomissa oleville kalastuspai-
koilleen. Löytöpaikka lienee ollut k.o. reittiin liittyvä leiripaik-
ka. Samasta paikasta on myös löytynyt kuva-aiheinen tinalautanen,
joka kuitenkin on sota-aikana sulatettu.

Veikko Lehtosalo

Veikko Lehtosalo

Liite Helsingin pitäjän inv.
kertomukseen.

N:o 43. Hakkilan kylä (Itä-Hakkila), Rakel Kaitosaaren palsta, osoite Viertotie 20. (Inv. kertomuksessa mainittu väärä palsta sen johdosta, että paikalla on kolme Kaitosaarten palstaa aivan lähekkäin. Koska ensi kertaa paikalla käydessäni en tavannut ketään heistä, erehdyin luulemaan löytöpaikaksi löytäjän palstaa.)

Löytöpaikka on itään antavassa rinteessä, sen loivasti ~~ziZZZZZZ~~ viettävässä alaosassa, noin 10 metriä Viertotieltä ja muutamia metrejä pihatiestä sen eteläpuolella. Maaperä on savea ja löytöpaikan korkeus noin 35 metriä merenpinnasta. Pohjoispuolisen naapuripalstan kaakkoiskulmauksessa, 10-15 metriä löytöpaikasta on luonnonlähde (kaivona). Mitään mainittavaa en paikalta tavannut. Löytönumero KM n:o 14536

N:o 44 a. Hakkilan kylä, (Itä-Hakkila), Eino Hjellmanin palsta, osoite Niittytie 2.

Pohjalainen oikokirves. Löytynyt kaivonteossa muutaman metrin päästä rakennuksen itänurkkauksesta. Kyseessä on länsipuolella olevan suon ja itäpuolisen purolaakson välissä olevan matalan hiekkaharjanteen pohjoispää. Asuinpaikka mitä todennäköisin. Löytöpaikan korkeus noin 40 metriä merenpinnasta. Palstalta, joka on varsin perusteellisesti kunnostettu pihamaaksi, en tavannut mitään mainittavaa. Löytönumero KM N:o 12890

N:o 44 b. Hakkilan kylä, (Itä-Hakkila), Reino Sundellin palsta, osoite ~~Kuusitie 4.~~ Kuusitie 4.

Liuskekeihäänkärki. Löytynyt e.m. harjanteen koilliseen antavalta rinteeltä, noin 20 metriä rakennuksesta luoteeseen. Löytöpaikan korkeus noin 40 metriä merenpinnasta. Sundellin kerto-

man mukaan on rinteessä rakennuksen alapuolella ollut myös liedensija. Mitään mainittavaa en paikalta tavannut, mutta asuinpaikka todennäköinen. mahdollisesti on koko harjanne Sundellin ja Hjellmanin palstojen välisellä alueella ollut asuinpaikkana, sillä sitä pitkin kulkevan polun pinnasta tapasin joitakin kvartsiliuskareita ja -kimpaleita. Sundellin palstalta löytynyt keihäänkärki on inv. kertomuksessa mainittu mahd. hukkaan joutuneena. Löytönumero: liuskekeihäänkärki KM n:o 15836

Mätäjoen laakson löydöt: löytöpaikka III, Kaupintien leikkaus

LÖYTÖPAIKKA: Helsingin kaupunki, Talin kylän alue, Kaupintien ja Kaupinmäenkujan kulmauksessa oleva tieleikkaus. Löytöpaikka sijaitsee 20 ja 25 metrin korkeuskäyrien välillä.

Löydetty epämääräinen, puhtaan (hiekalla sekoittamattoman) poltetun saven palanen leikkauksen keskivaiheilta turvekerroksen alapuolelta (ylempänä toinen turvekerros myöhemmin paikalle kasatun maan pinnalla). Myöhemmissä tarkastuksissa otettu samoilta paikoin talteen muutamia kivi-iskoksia (?).

Löydöt tehty 21. ja 31.7.1960

Helsingissä, elokuun 1 pnä 1960



Veikko Lehtosalo
lehtori

Osoite: Kantelettarentie 8 H 119
Helsinki. Puh. 433613

N^o 15-146

18/5-61

Ilmoitus kivikautisesta löytöpaikasta

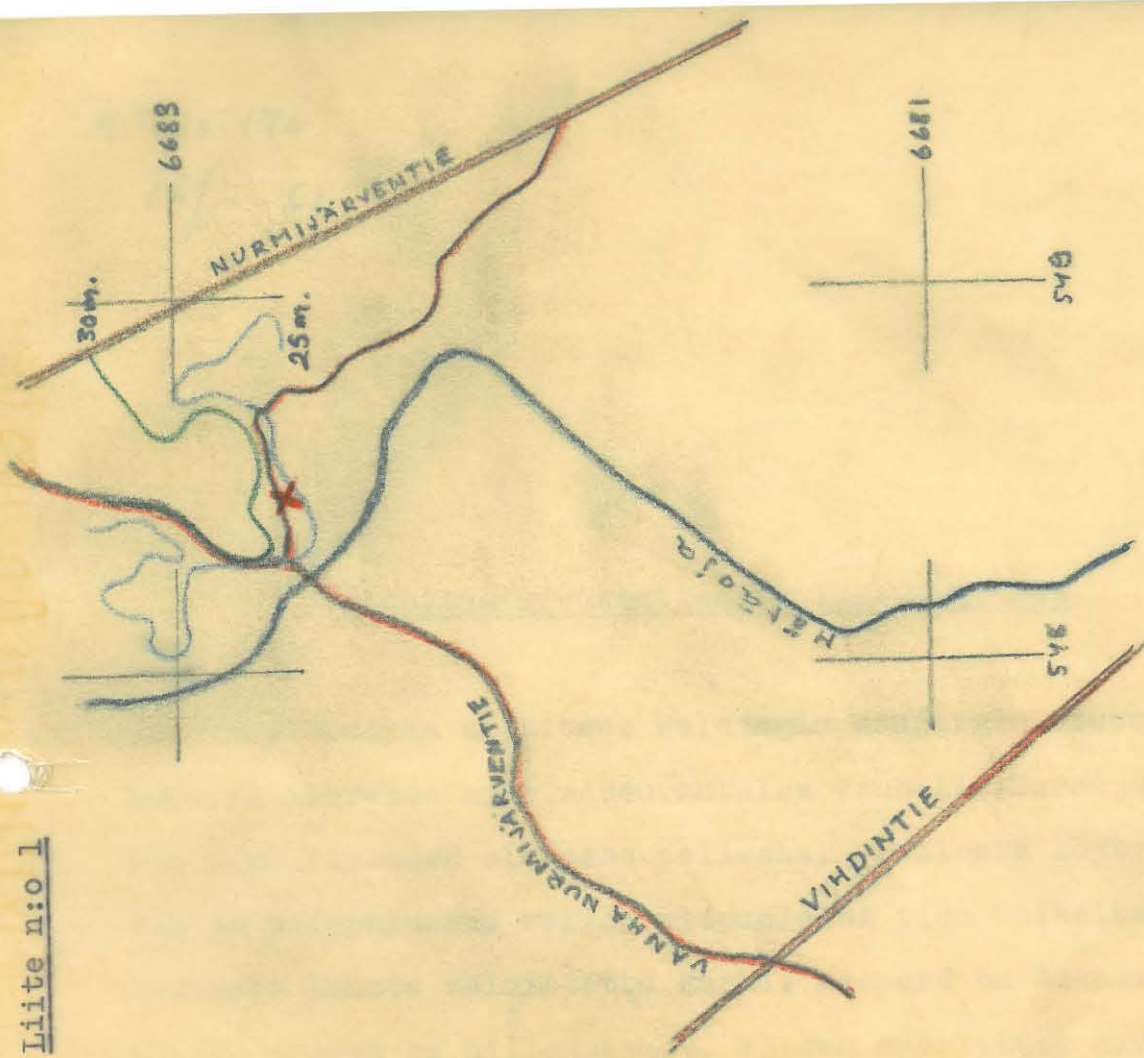
Löytöpaikka sijaitsee Helsingin kaupungin alueella kaarelassa lähellä kaarelan nuorisoseurantaloa Vanhalle Nurmijärventielle vievän tien vieressä olevassa pellossa. Pellosta löytyi kvartsikaa-
vin ja piinpalanen. Pellon yläpuolelta tien toiselta puolen ojan-
reunasta luusta valmistettu kärki. Maaperä on hienoa hiekkaa ja
hiekan seassa on hiilensiruja. Niiden määrittely kivikautiseen
asuinpaikkaan liittyviksi kuitenkin vielä epävarmaa. Löytöpaikka
on noin 28 metriä merenpinnan yläpuolella. (Liitteinä peitepiirros
ja karttaluonnos.)

Helsingissä, toukokuun 12 pnä 1961



Veikko Lehtosalo
lehtori

Liite n:o 1



Kivikautinen löytöpaikka Kaarelan nuorisoseura-
talon lähellä. Peitepiirros peruskarttaan

1:20000, lehti n:o 2043 01

Hämeenkylä

Liite n:o 2



Karttaluonnos kivikautisesta löytöpaikasta Kaarelan nuorisoseurantal
lähistöllä

N^o 15147

12/5-61

Ilmoitus kivikautisesta löytöpaikasta

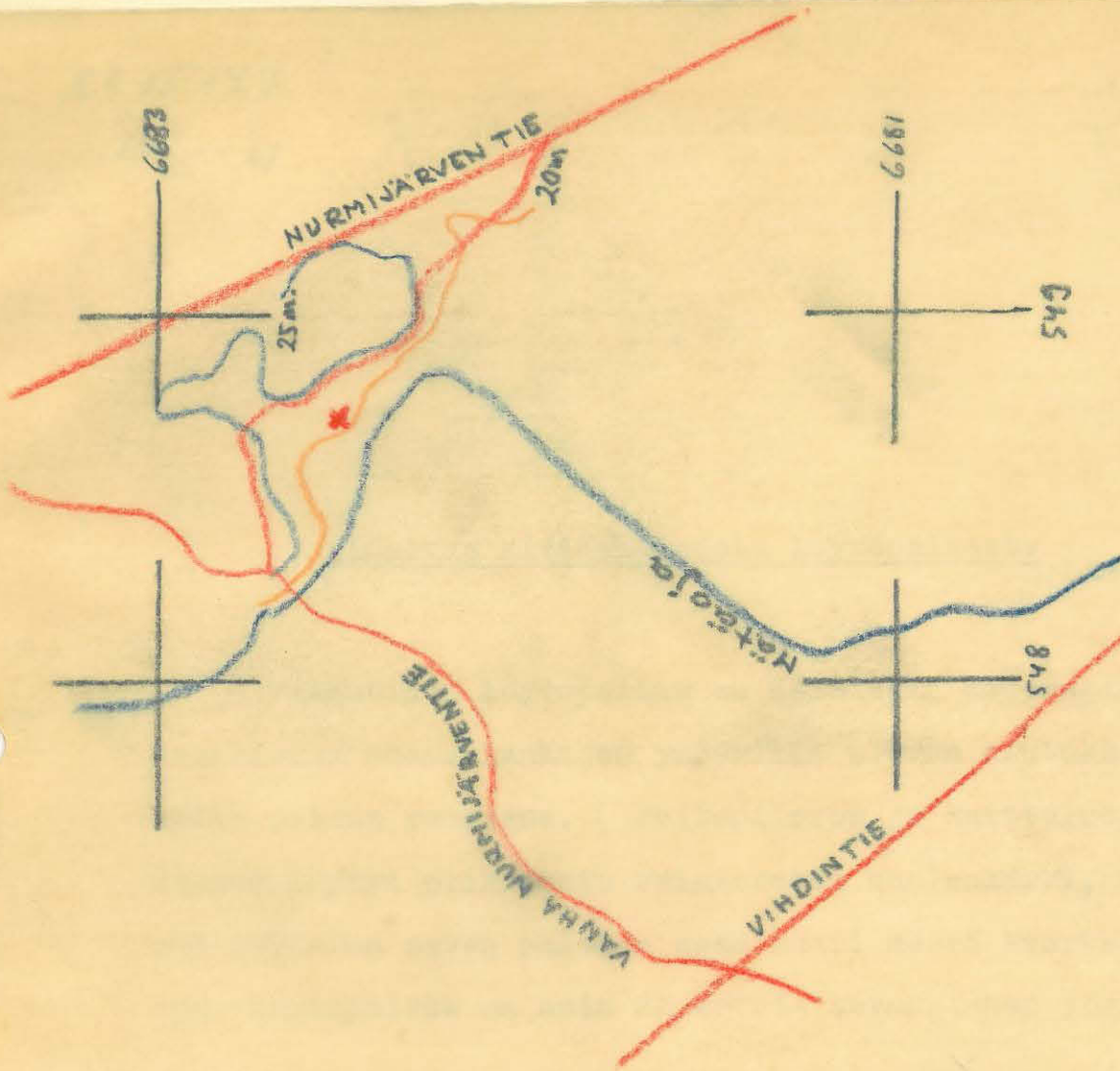
Kivikautinen löytöpaikka on Helsingin kaupungin alueella kaarelassa Shemeikankujan ympärillä olevan asutuksen alapuolella pellon raunassa. (Peitepiirros ja karttaluonnos.) Täältä löytyi piikivestä valmistettu nuolenkärki, epämääräinen poltetun saven palanen sekä suuri määrä kvartsiitti-iskoksia. Löytöpaikka on noin 21 metriä merenpinnan yläpuolella.

Helsingissä, toukokuun 12 pnä 1961

Veikko Lehtosalo

Veikko Lehtosalo
lehtori

Liite n:o 1



Kivikautinen löytöpaikka Kaarelan Shemeikankujan alapuolella. Peitepiirros peruskarttaan 1:20000 lehti n:o 2043 01 Hämeenkylä

Liite n:o 2



Karttaluonnos kivikautisesta löytöpaikasta Kaarelan Shemeikankujan alapuolella.

N^o 15154
5/6-61
1.500: -

Ilmoitus kivikautisista löydöistä

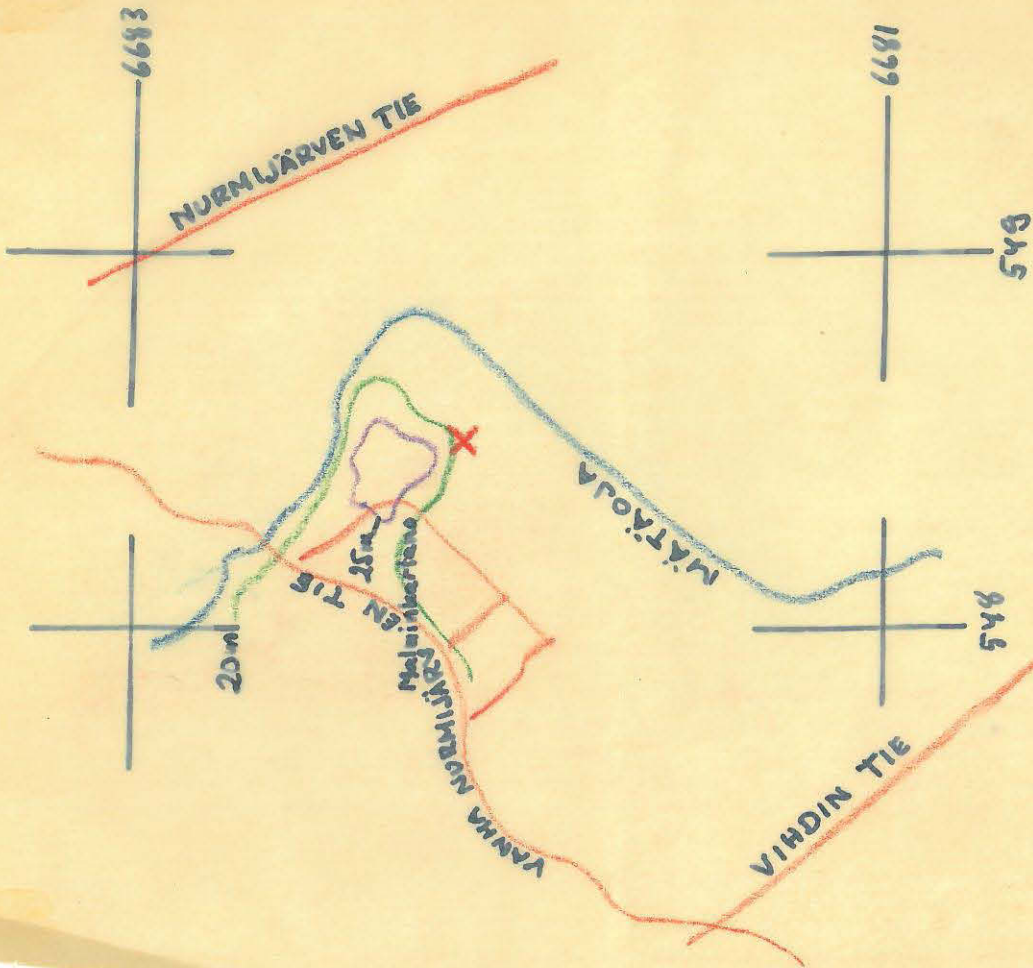
Helsingin kaupungin alueella olevan Malminkartanon kartanonmäen kaakkoiskulmasta löysi allekirjoittanut aikaisemmin tänä keväänä liuskeesta hiotun ongenpainon (ilmoituksessa: nuolenkärki). Samoilta paikoin olen ^msitten kerännyt pellostalteen joukon kvartsiitti-iskoksia, joista eräät näyttävät kaapimiksi muotoilluilta. Viimeksi löysin samoilta paikoin punaisesta hiekkakivestä hiotun, nelisivuisen oikokirveen kantakatkelman. Löyppaikan korkeus on jonkin verran alle 20 m. merenpinnasta. Paikka selviää lähemmin oheisista peitepiirroksista ja karttaluonnoksesta. Löydöt viittanevat kivikauden asuinpaikkaan. Mahdollisesti se on sijainnut välittömästi löytöpaikkojen yläpuolella, kuusiainan takana olevassa mäenreunassa. Siihen näyttää kuitenkin ajetun varsin runsaasti täytemaata kotitarvesahan lautatapuli-alueen tasoittamiseksi, joten asuinpaikan paikallistamiseksi tarvittaisiin ilmeisesti melkoiset kaivaukset.

Helsingissä, kesäkuun 4 pnä 1961

Veikko Lehtosalo

Veikko Lehtosalo
lehtori

Liite 1.

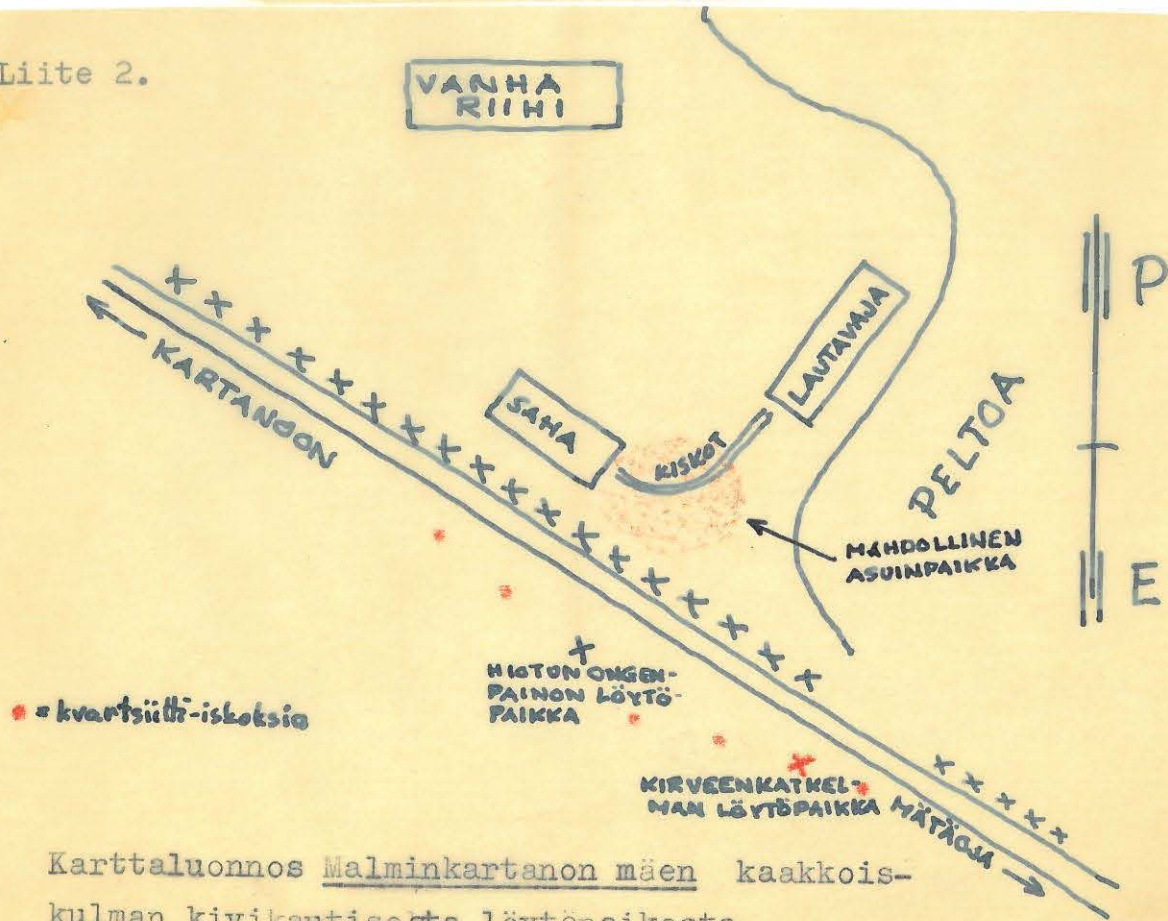


Malminkartanonmäen kaakkoiskulman kivikautainen löytöpaikka

Peitepiirros peruskarttaan 1:20.000 lehti n:o

2043 01 Hämeenkylä

Liite 2.



Karttaluonnos Malminkartanon mäen kaakkoiskulman kivikautisesta löytöpaikasta.

N^o 15155-

5/6-61

500.-

Ilmoitus kivikautisista löydöistä

Helsingin kaupungissa sijaitsevan Malminkartanon hiekkakuopan (I, voimalinjapylvään juurella) kivikautiselta asuinpaikalta on irtohiekasta kerätty talteen seuraavat esineet:

piiveitsen (?) kärkikatkelma

9 kpl. kampakeraamisia saviastianpaloja

1 kvartsiitti-iskos

Helsingissä, kesäkuun 4 pnä 1961



Veikko Lehtosalo
lehtori

N^o 15157

25/5-61

1.000:—

Ilmoitus kivikautisista asuinpaikkalöydöistä.

Toukokuun 14 päivänä Talin kylän alueen hiekkakuopalle tekemällä retkellä Meilahden yhteiskoulun arkeologian kerhon jäsenet keräsivät sikäläiseltä asuinpaikalta talteen joukon talven aikana paljastuneita kivikautisia jäänteitä. Asuinpaikka on jo aikaisemmin ilmoitettu ja sijaitsee se Helsingin kaupungissa, Talin kylän (Pitäjänmäen) alueella olevan leikkikentän viereisessä hiekkakuoppamässä. (Peitepiirros ja karttaluonnos liitteinä.) Löytöpaikat 25 - 20 metrin korkeuskäyrien välillä. Talteen otettiin kansallismuseoon toimitettavaksi:

1 liuskekaavin (hiottu)

6 kpl. kvartsiittipurasimia

1 saviastianpalanen sipilänhaan astetta (III:2)

2 saviastianpalasta, joissa pitkäomainen kuoppapainanta

6 saviastianpalasta, punamullalla maalattua keramiikkaa (?)

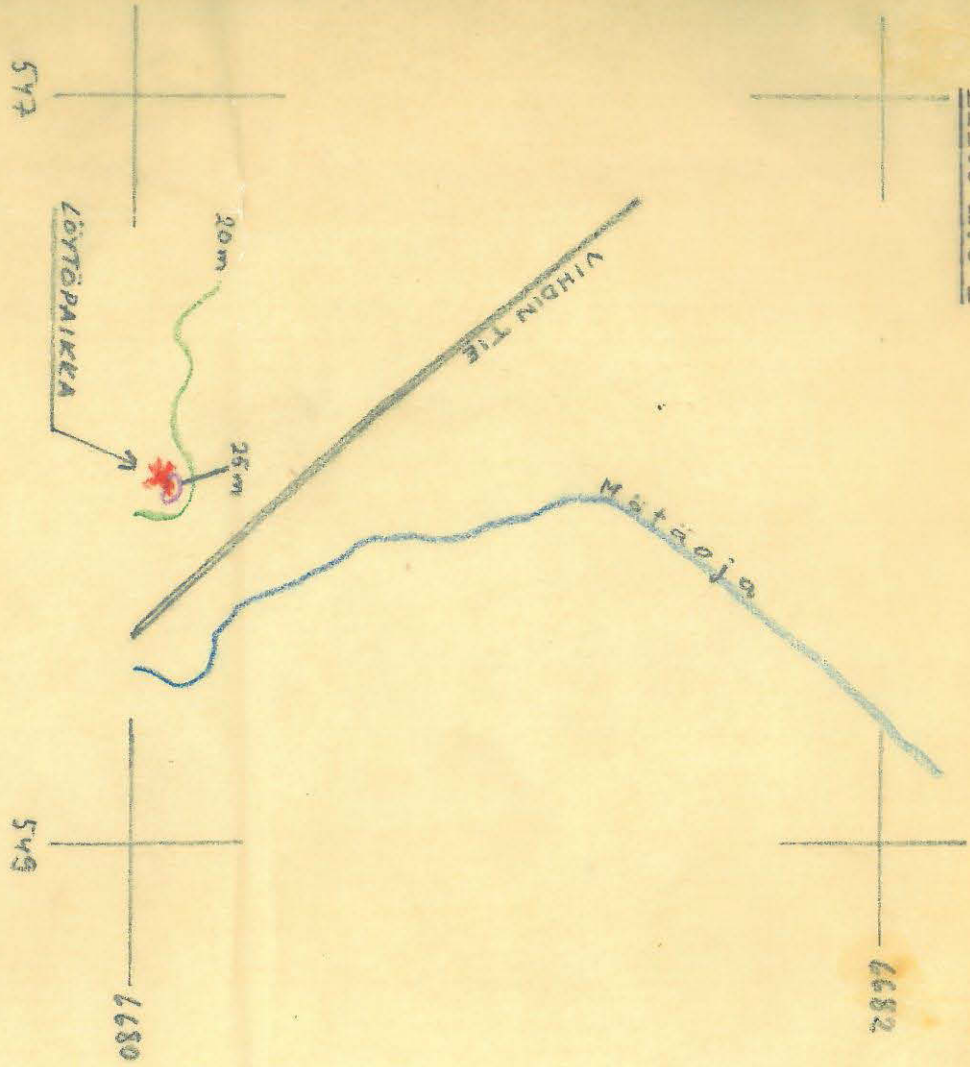
Edelleen otettiin talteen n. 100 palasta tavanomaista kam-pakeramiikkaa sekä joukko iskentalastuja, jotka asianomaisella luvalla on jätetty säilytettäväksi Meilahden yhteiskoulun arkeologisissa kokoelmissa.

Helsingissä, toukokuun 25 pnä 1961



Veikko Lehtosalo

lehtori

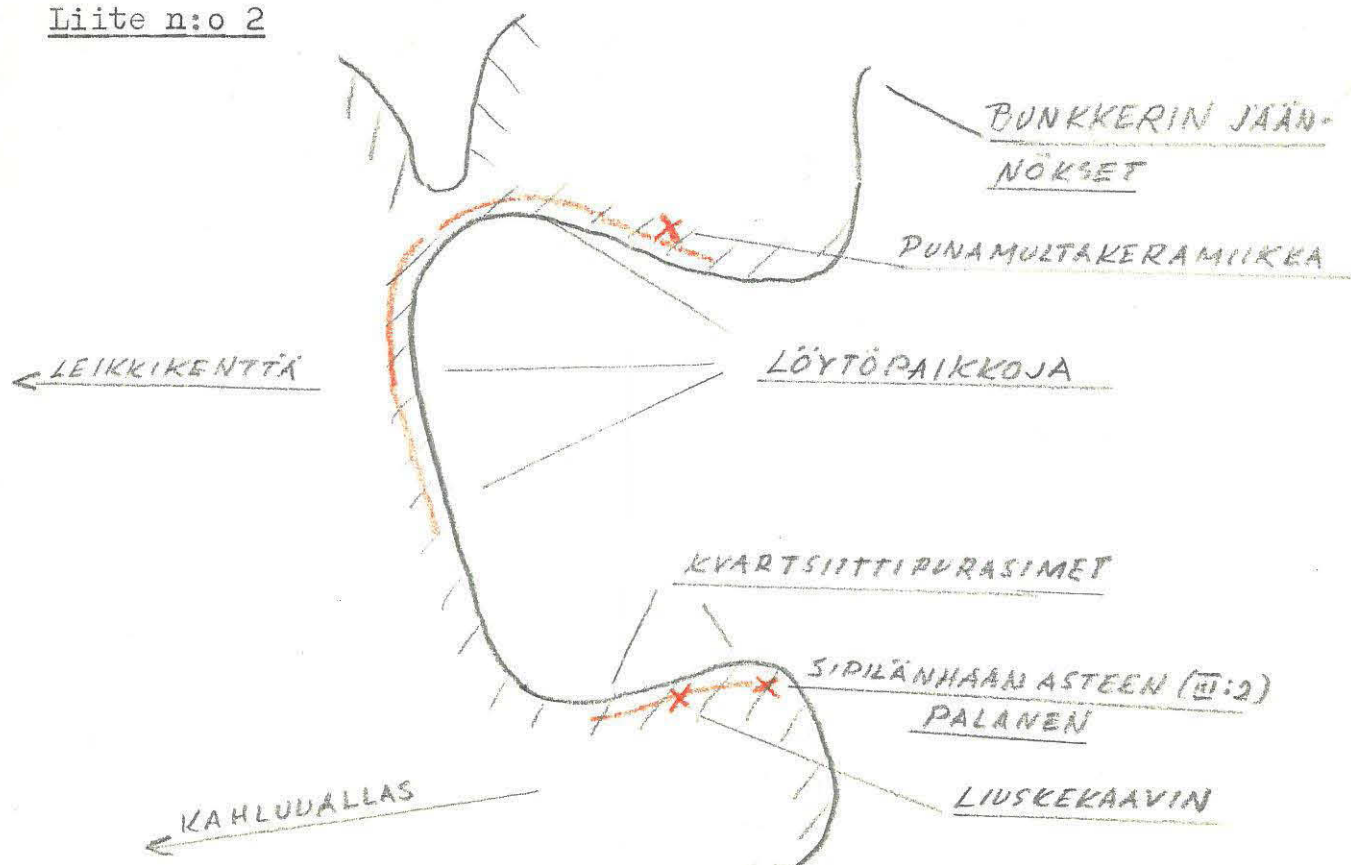


Talin kylän alueen (Pitäjänmäen) hiekkakuopan

kivikautinen asuinpaikka

Peitepiirros peruskarttaan 1:20.000, lehti
n:o 2045 01 Hämeenkylä

Liite n:o 2



Karttaluonnos Talin kylän alueen (Pitäjänmäen) hiekkakuopan
kivikautisesta asuinpaikasta

N^o 15 152

25/5-61

1.000: -

Ilmoitus kivikautisesta asuinpaikkalöydöstä

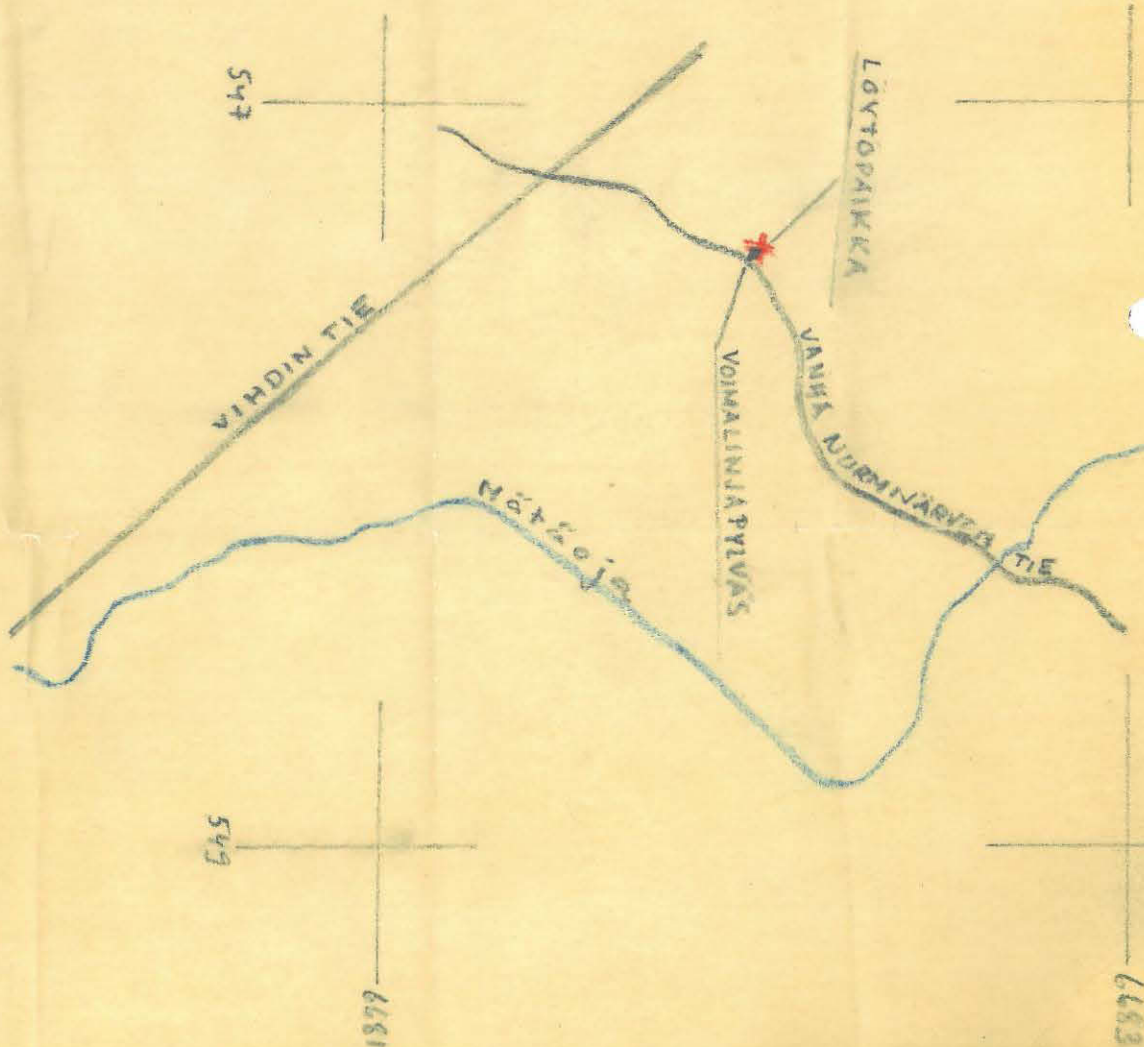
Toukokuun 21 p:nä 1961 otti Meilahden yhteiskoulun arkeologian kerhon jäsen Tauno Vuorre talteen Malminkartanon alueen hiekkakuopan asuinpaikalta (I) valuhiekaista kvartsiitista valmistetun nuolenkärjen. Löytöpaikka, joka on jo aiemmin asuinpaikkana ilmoitettu, selviää oheisesta peitepiirrokselta.

Helsingissä, toukokuun 25 p:nä 1961

Veikko Lehtosalo

Veikko Lehtosalo
lehtori

Liite n:o 1



Malminkartanon alueen hiekkakuopan (I) kivika-
utainen asuinpaikka

Peitepiirros peruskarttaan 1:20.000, lehti

1:0 2045 01 Hämeenkylä

N^o 15136

№ 27/4-61

2.000: -

Ilmoitus liuskekivisen nuolenkärjen löydöstä Malminkartanon alueelta

Monet seikat viittaavat siihen, että Malminkartanon kartanomäellä olisi sijainnut kivikautinen asuinpaikka. Koska kuitenkin rakennetun kartanoalueen tutkiminen olisi kovin hankalaa, suuntasin sunnuntaina, 23.4.1961 tutkimukseni sen alapuolella olevalle kynnöspellolle. Sieltä onnistuinkin löytämään paitsi joitakin mahdollisesti asuinpaikkaan viittaavia kvartsiitti-iskoksia myös liuskeesta sahaamalla ja hiomalla valmistetun, katkenneen nuolenkärjen. Löytöpaikka selviää tarkemmin oheisista peitepiirroksista ja karttaluonnoksesta. Löytöpaikka on noin 19.0 - 20 metriä merenpinnan yläpuolella.

Vaikkakaan nuolenkärjen löytäminen ei vielä anna täyttä varmuutta siitä, että kyseisessä mäessä on ollut kivikautinen asuinpaikka, pidän sitä erittäin todennäköisenä.

Helsingissä, huhtikuun 26. pnä 1961



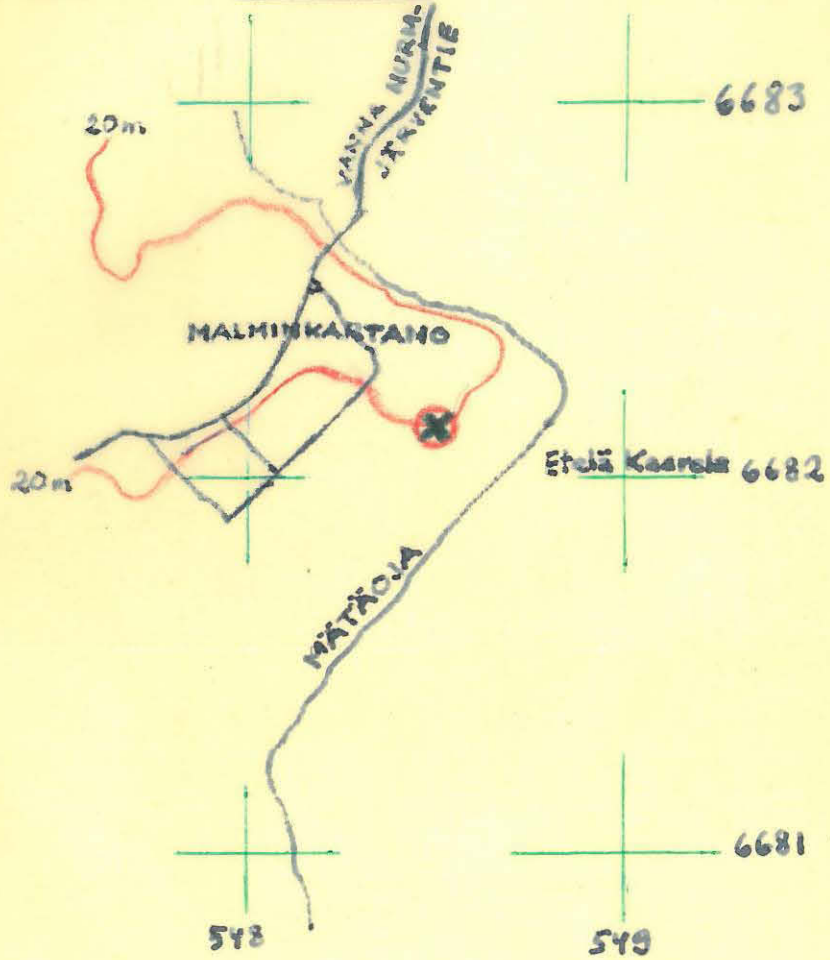
veikko Lehtosalo

lehtori

Peitepiirros peruskarttaan 1:20.000 Lehti n:o

2043 01

HÄMEENKYLÄ



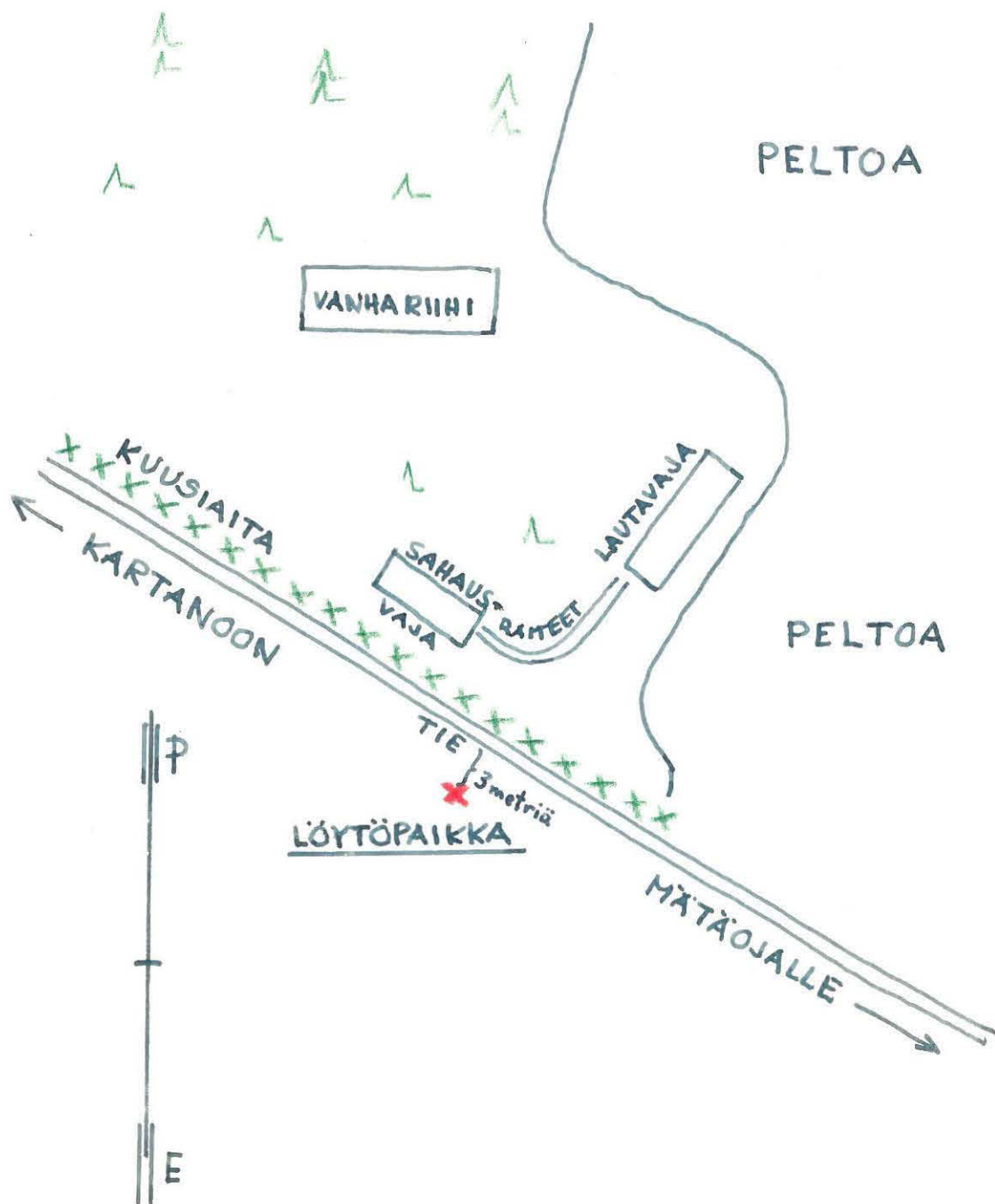
X LÖYTÖPAIKKA

~ 20m:n korkeuskäyrä

LIUSKEKIVISEN NUOLENKÄRJEN LÖYTÖPAIKKA

MALMINKARTANON ALUEELLA

Karttaluonnon liuskekivisen nuolenkärjen löytöpaikasta
Malminkartanon alueella




N^o 15143

12/5 - 61

Ilmoitus kivikautisesta asuinpaikasta.

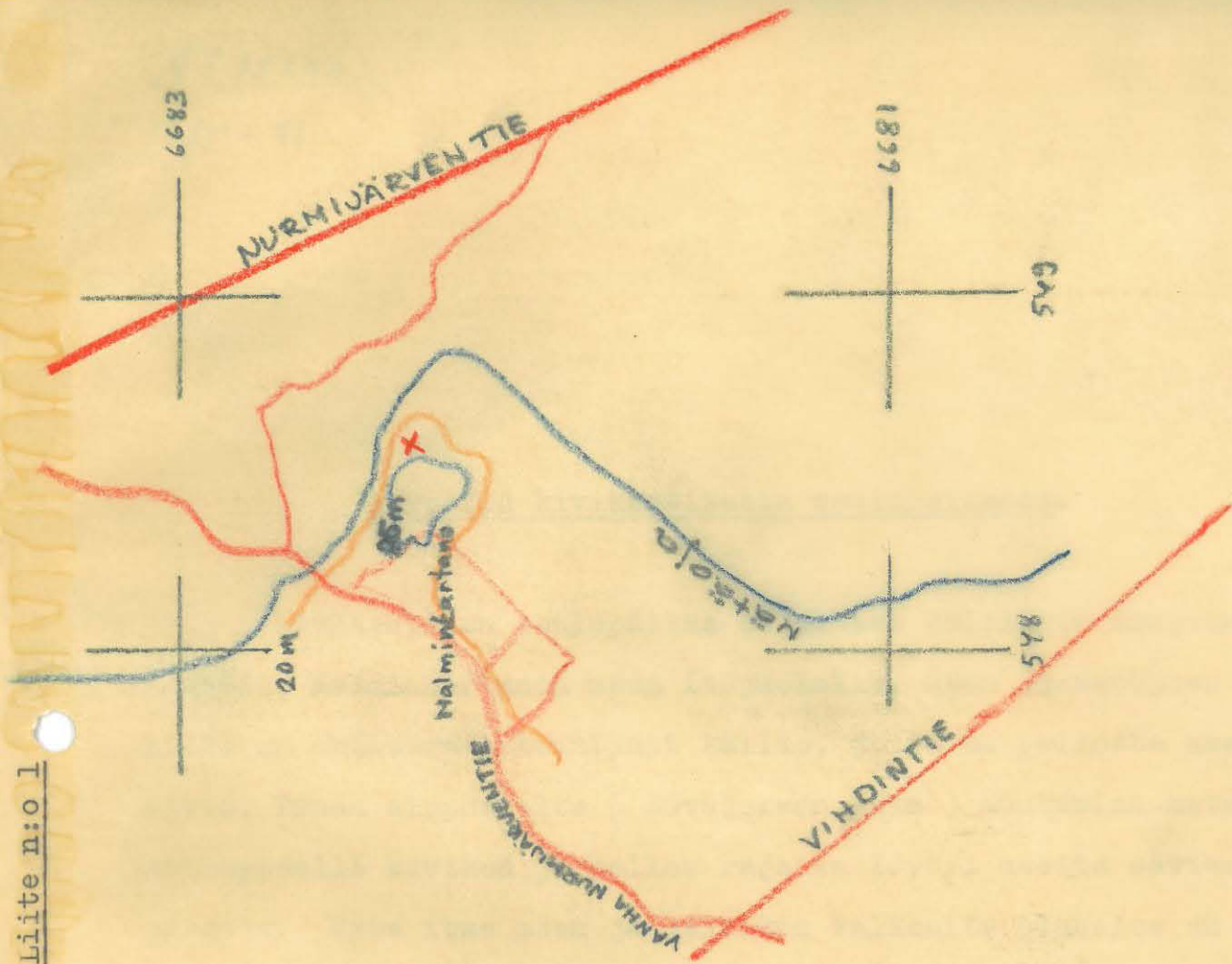
Kivikautinen asuinpaikka sijaitsee helsingin kaupungin alueella Malminkartanon mäen itäpuolella. Mäen ja Mätäjoen välillä on pellossa metsittynyt kallio, jolle on pellostä kasattu kiviä. Tämän alapuolelta (Mätäjokeen päin) muutamien metrien etäisyydellä kivikon ja pellon rajasta löytyi useita saviastian palasia. Myös itse mäen ja metsikön väliseltä alueelta on muutama asuinpaikkaan liittyvä löytö. Löytöpaikat ovat noin 23-25 metriä merenpinnan yläpuolella. (Liitteinä peitepiirros ja karttaluonnos.)

Helsingissä, 12 pñä toukokuuta 1961



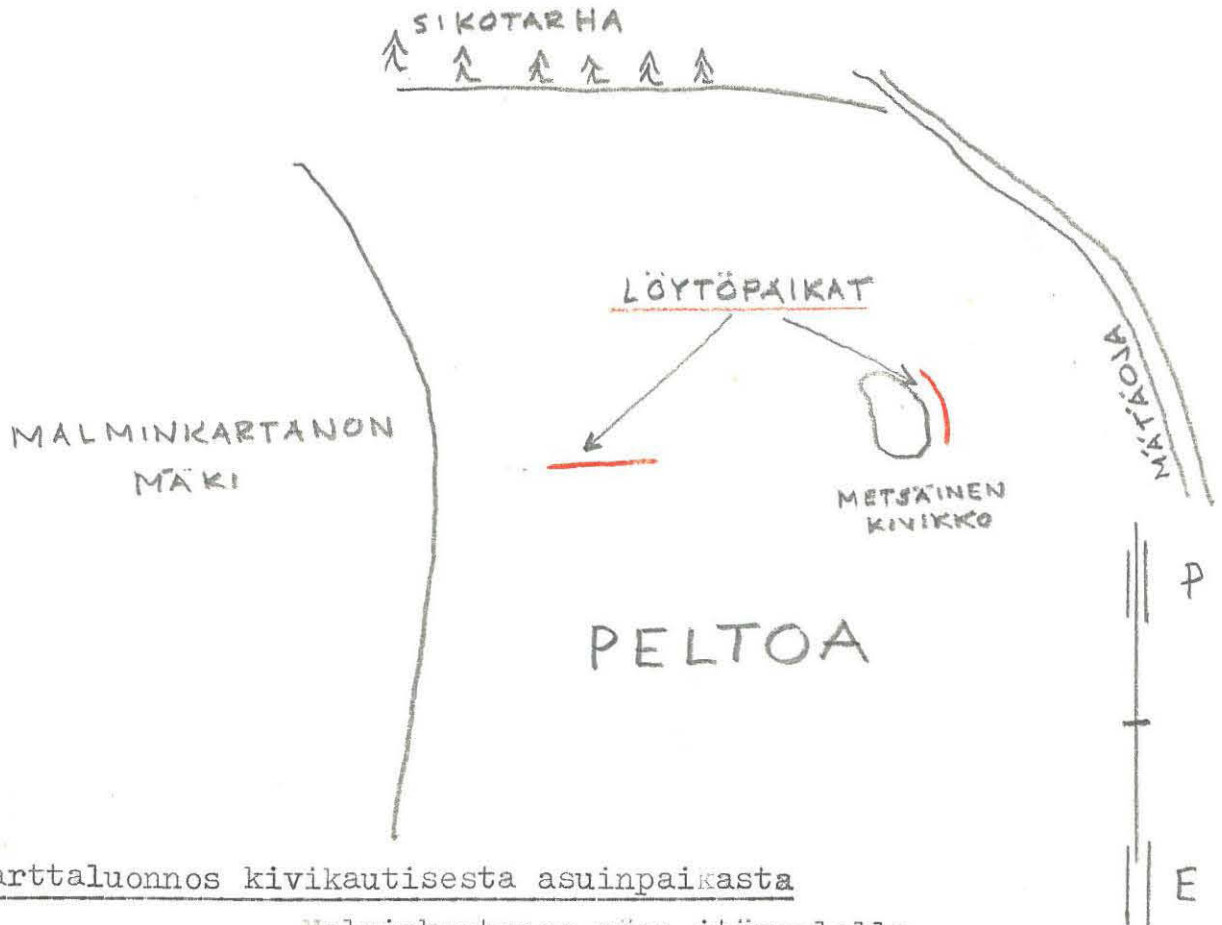
Veikko Lehtosalo
lehtori

Liite n:o 1



Kivikautinen asuinpaikka Malminkartanon mäen itäpuolella. Peitepiirros peruskarttaan 1:20000
lehti n:o 2043 01 Hämeenkylä

Liite n:o 2



Karttaluonnos kivikautisesta asuinpaikasta
Malminkartanon mäen itäpuolella

N^o 15144

12/5-61

Löytöilmoitus N:o II

Meilahden yhteiskoulun arkeologian kerho teki 30.4.61 retken kivikautiselle asuinpaikalle Malminkartanon alueella Helsingin kaupungissa olevalle hiekkakuopalle. (Paikka ilmenee tarkemmin peitepiirroksesta ja karttaluonnoksesta.) Sieltä löytyi talven jälkeen paljastuneina kolme kivikautista savastianpalasta.

Helsingissä, 10.5.1961

Meilahden yhteiskoulun arkeologian kerho

VASARAKIRVES

psta:

Heidi Sothmann

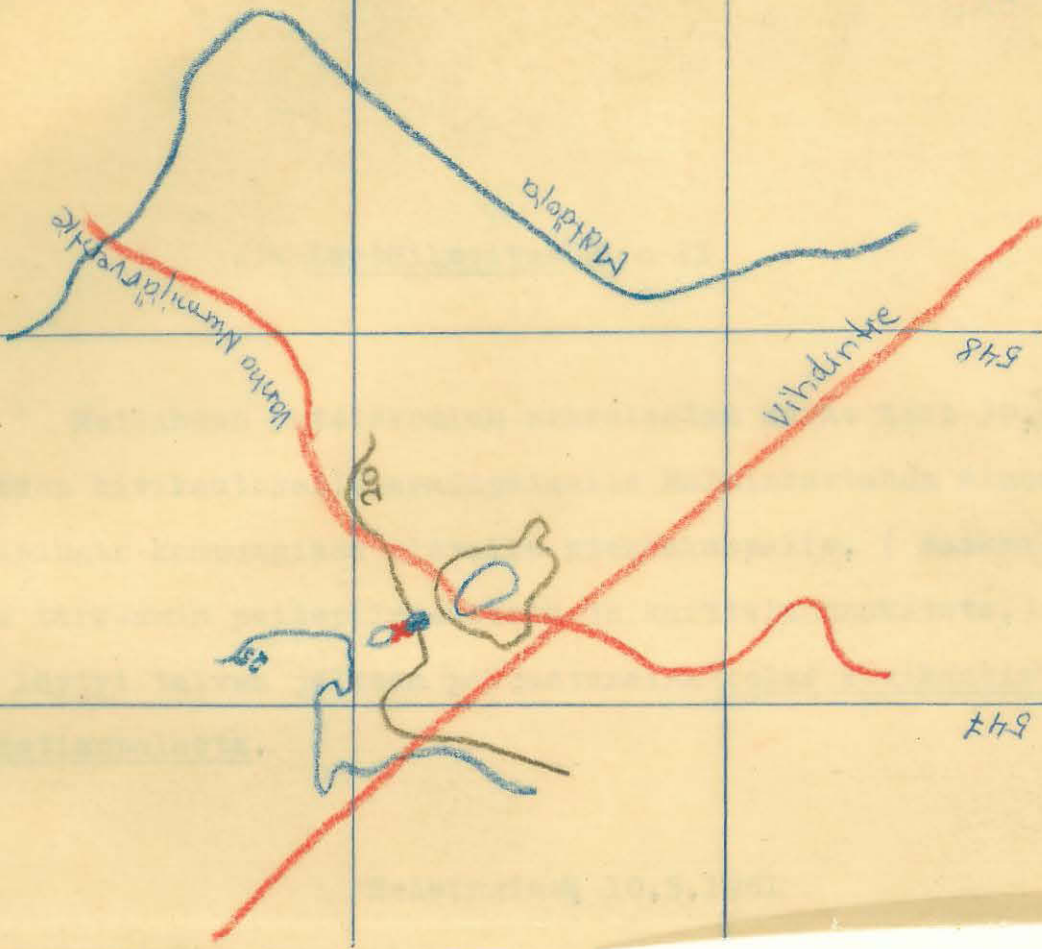
Heidi Sothmann

Liite n:o 1

6683

6682

6681



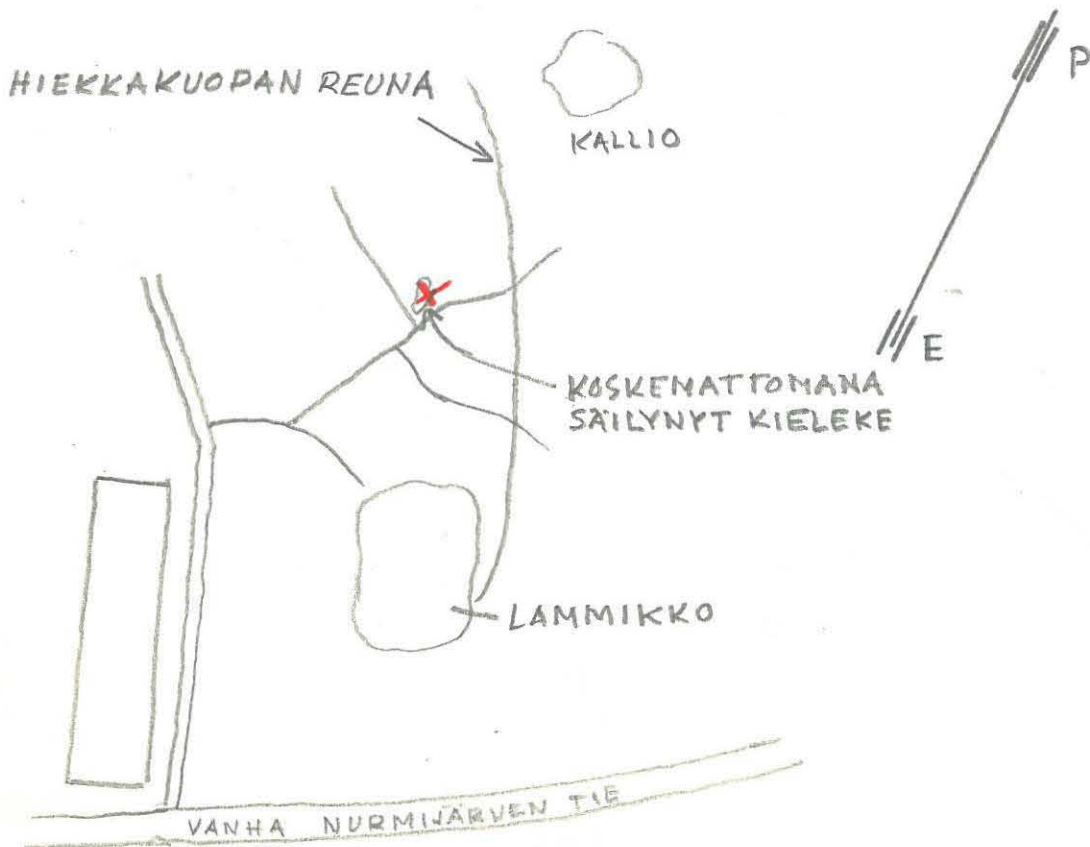
Kivikautinen asuinpaikka Malminkartanon alueen
hiekkakuopassa

Peitepiirros peruskarttaan 1:20.000, lehti n:o

2043 O1 HÄMEENKYLÄ

Liite n:o 2

Karttaluonnos Malminkartanon alueen hiekkakuopan asuinpaikasta



N^o 15145

12/5-61

Löytöilmoitus N:o I

Meilahden yhteiskoulun arkeologinen kerho teki 30.4.1961 retken kivikautiselle asuinpaikalle Malminkartanon alueella Helsingin kaupungissa sijaitsevalle hiekkakuopalle. (Paikka ilmenee tarkemmin peitepiirroksista ja karttaluonnoksesta.) Tällöin otettiin talteen talven jälkeen paljastunutta esineistöä seuraavasti:

n.150 saviastian palasta

keskeneräinen piiasen kappale

1 piikiven sirpale ja muutamia kvartsi-iskoksia.

Helsingissä 10.5.1961

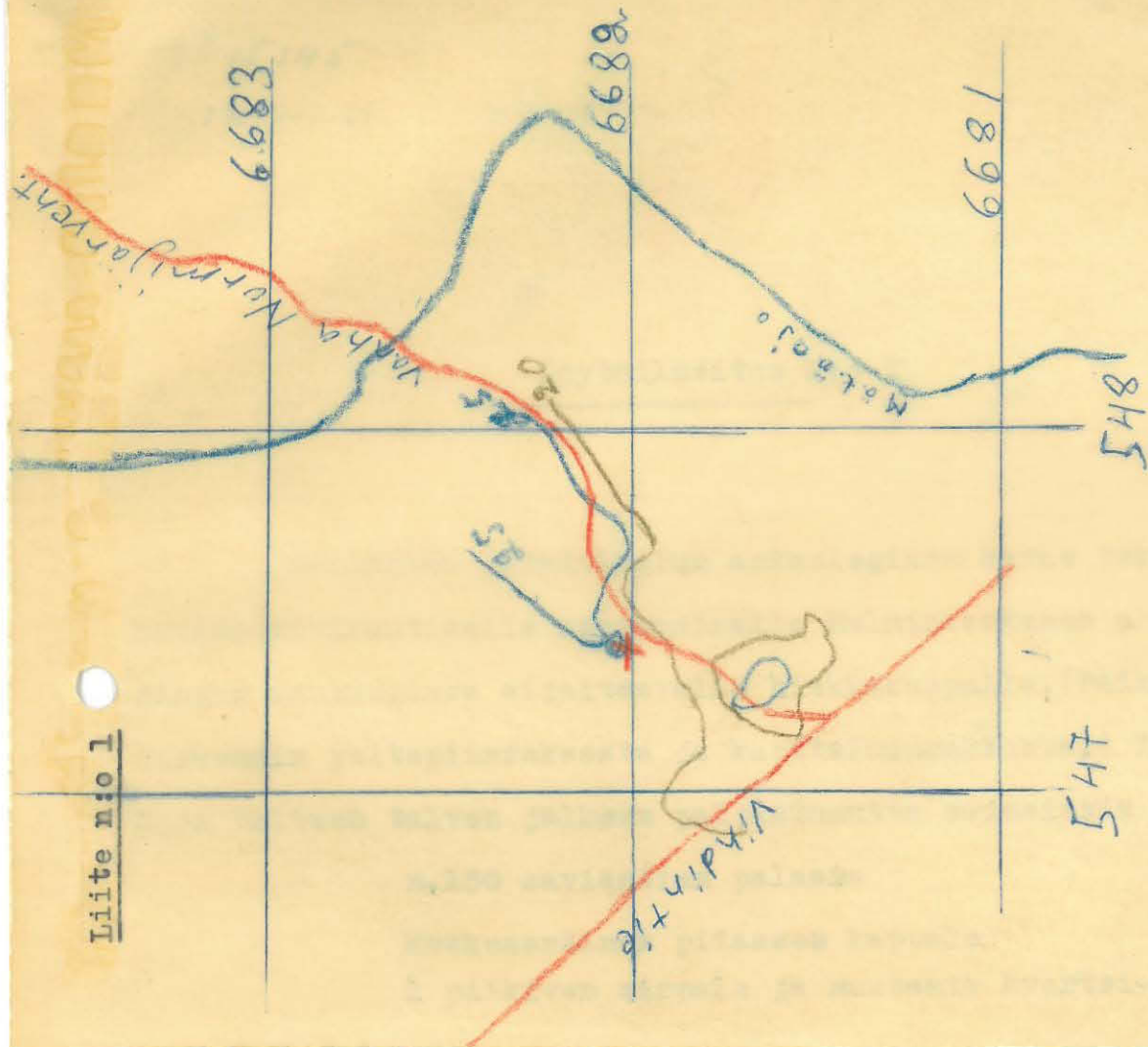
Meilahden yhteiskoulun arkeologian kerho

VASARAKIRVES

psta: Raija Laine

Raija Laine

Liite n:o 1



Kivikautinen asuinpaikka Malminkartanon

hiekkakuopassa

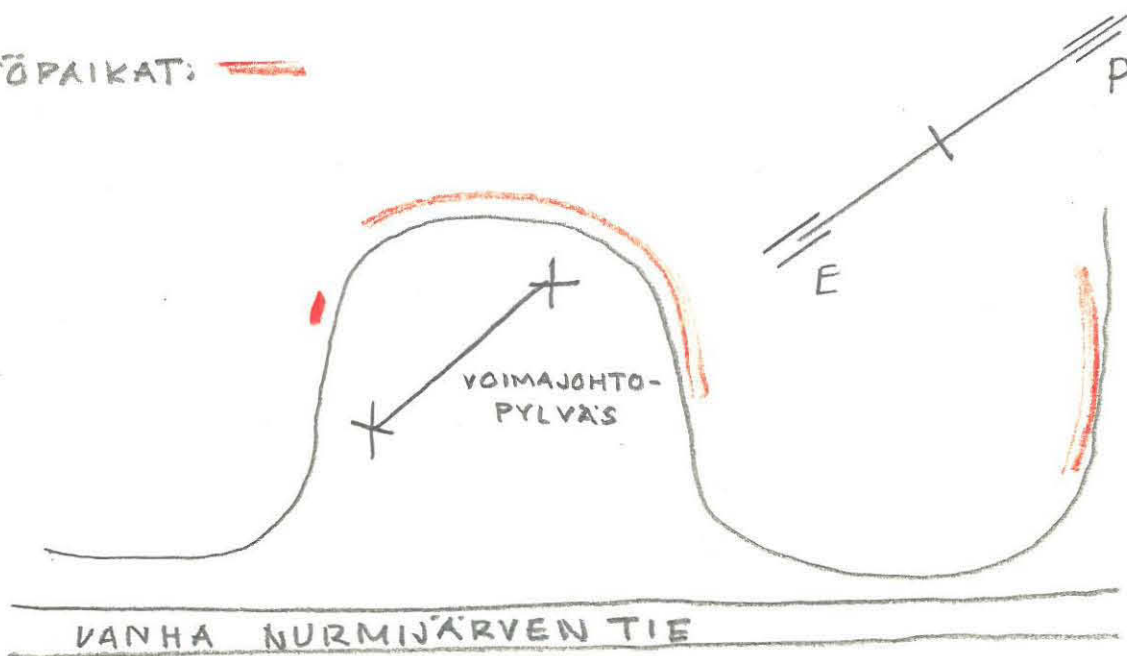
Peitepiirros peruskarttaan 1:20.000, lehti n:o

2043 O1 HÄMEENKYLÄ

Liite n:o 2

Karttaluonnos Malminkartanon alueen hiekkakuopan asuinpaikasta

LÖYTÖPAIKAT: —



N: 14918
16/8-60

Selostus kivikautisesta löydöstä

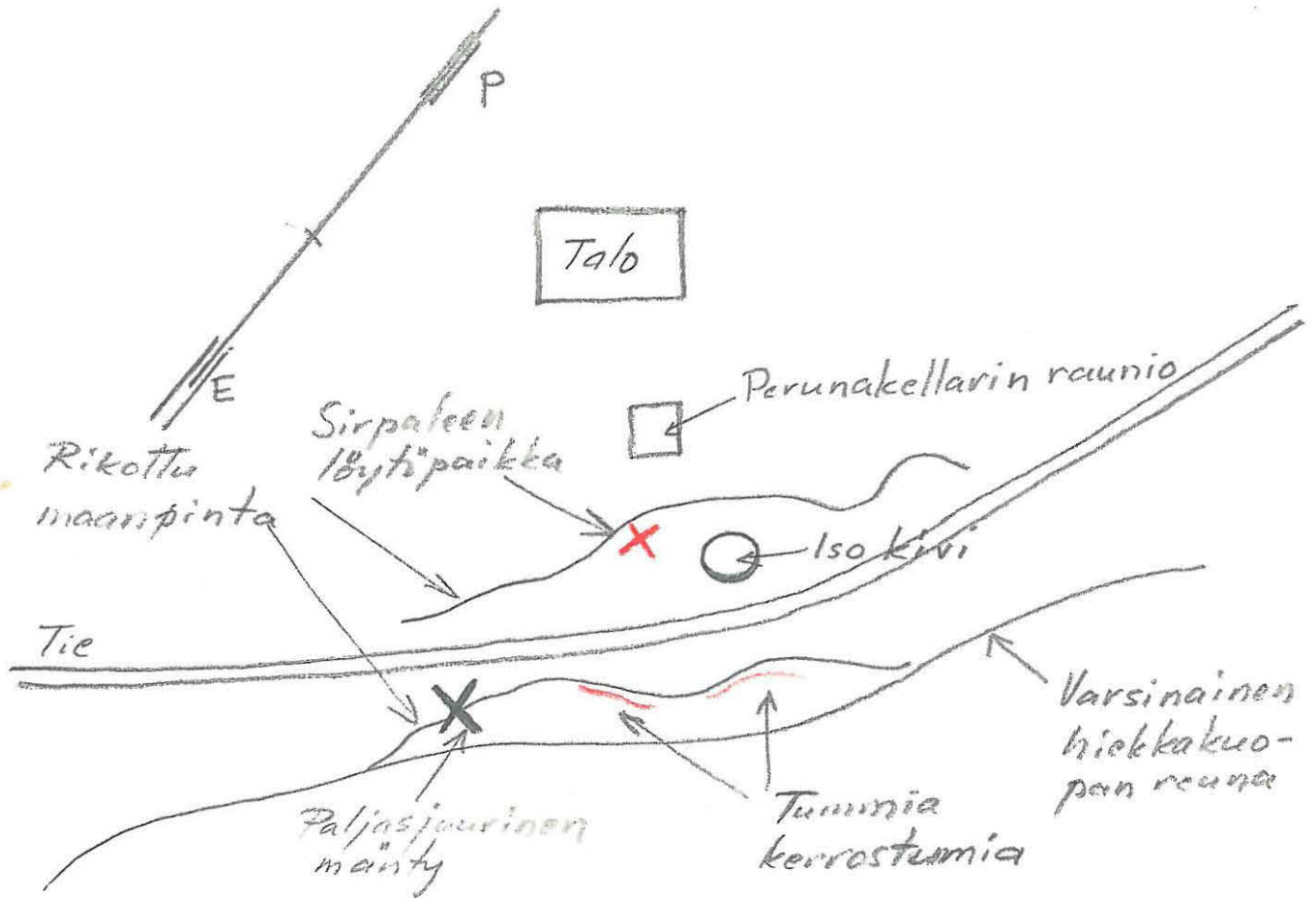
LÖYTÖPAIKKA: Malmin ja Tapanilan välimaastossa olevan rautateitten entisen hiekkakuopan reunus. Löytökorkeus noin 25 metriä merenpinnan yläpuolella.

Hiekkakuopan länsireunassa olevan mäen syrjästä, Tapanilantieltä lähtevän ja mäen sivua kiertävän polun reunamalta, varsinaisen hiekkakuopan yläpuolella olevasta mäenreunan murtumasta löytyi irtohiekasta kampakeraaminen saviastianpalanen. Alempana, polun alapuolella olevassa murtumareunassa esiintyy nokimaata ja pieniä hiilenpalasia. Kyseessä ilmeisesti kivikautinen asuinpaikka, josta osa kuitenkin on saattanut tuhoutua hiekanotossa.

Helsingissä, elokuun 16 pnä 1960



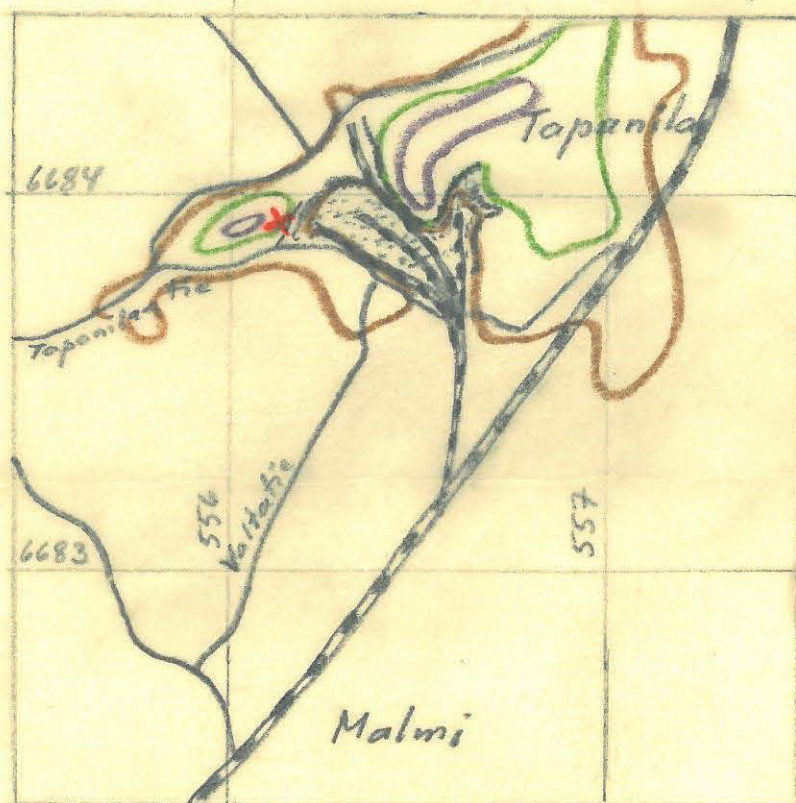
Veikko Lehtosalo
lehtori



KARTTALUONNOS

MALMIN LÖYTÖPAIKASTA

Malmi-Tapanilan hiekkakuopan
löytöpaikka

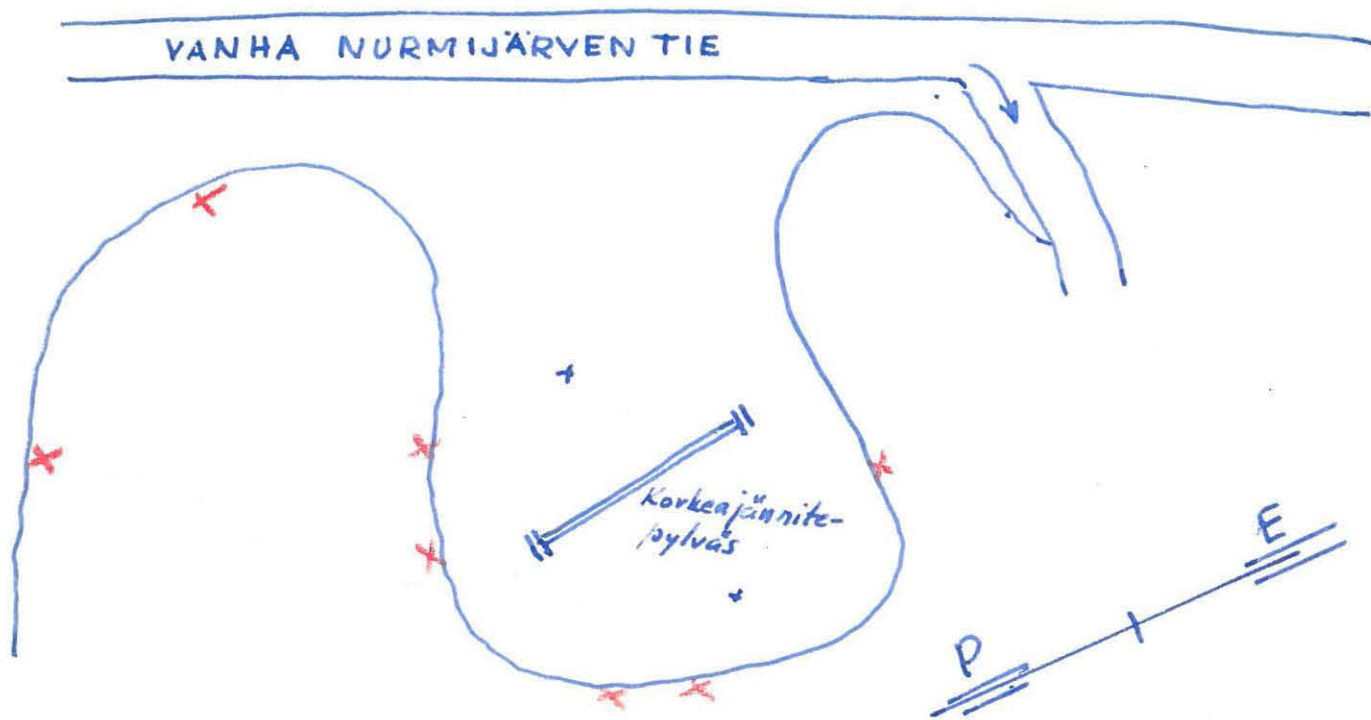


Peitepöörros (Helsingin varuskuntakart-
taan (itäinen) 1:20.000.

Korkeuskäyrät: — 20m. — 25m. — 30m.

X = löytöpaikka

Lüte
(Lp II)



Karttaluonnos Malminkartanon hiikkakuopan
löytöpaikasta (x = löytöjen sijainti)

Lüite
(4p I)

Löytöalue 1.

Löytöalue 2.

30m

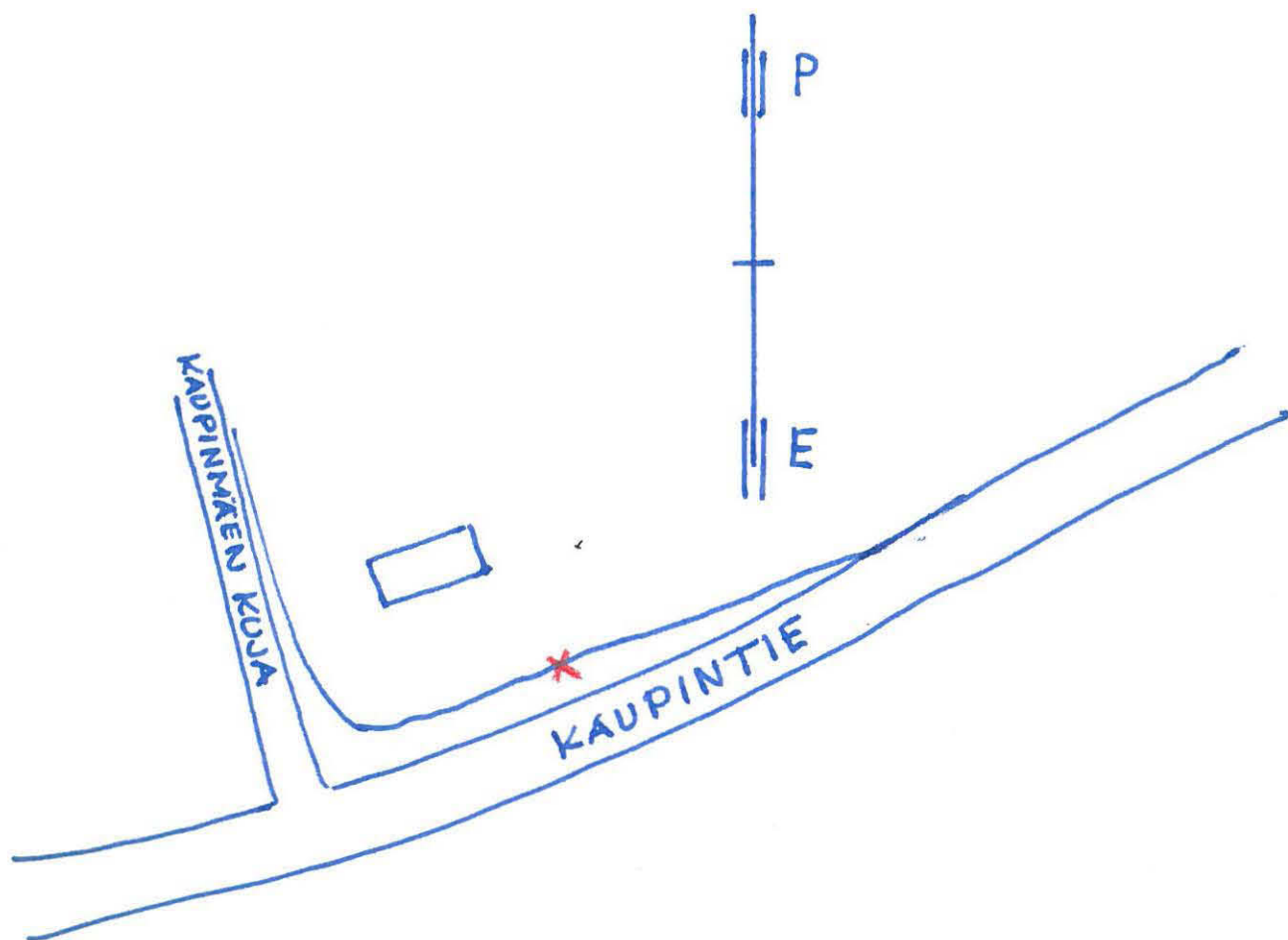
50m



Kahtunallas

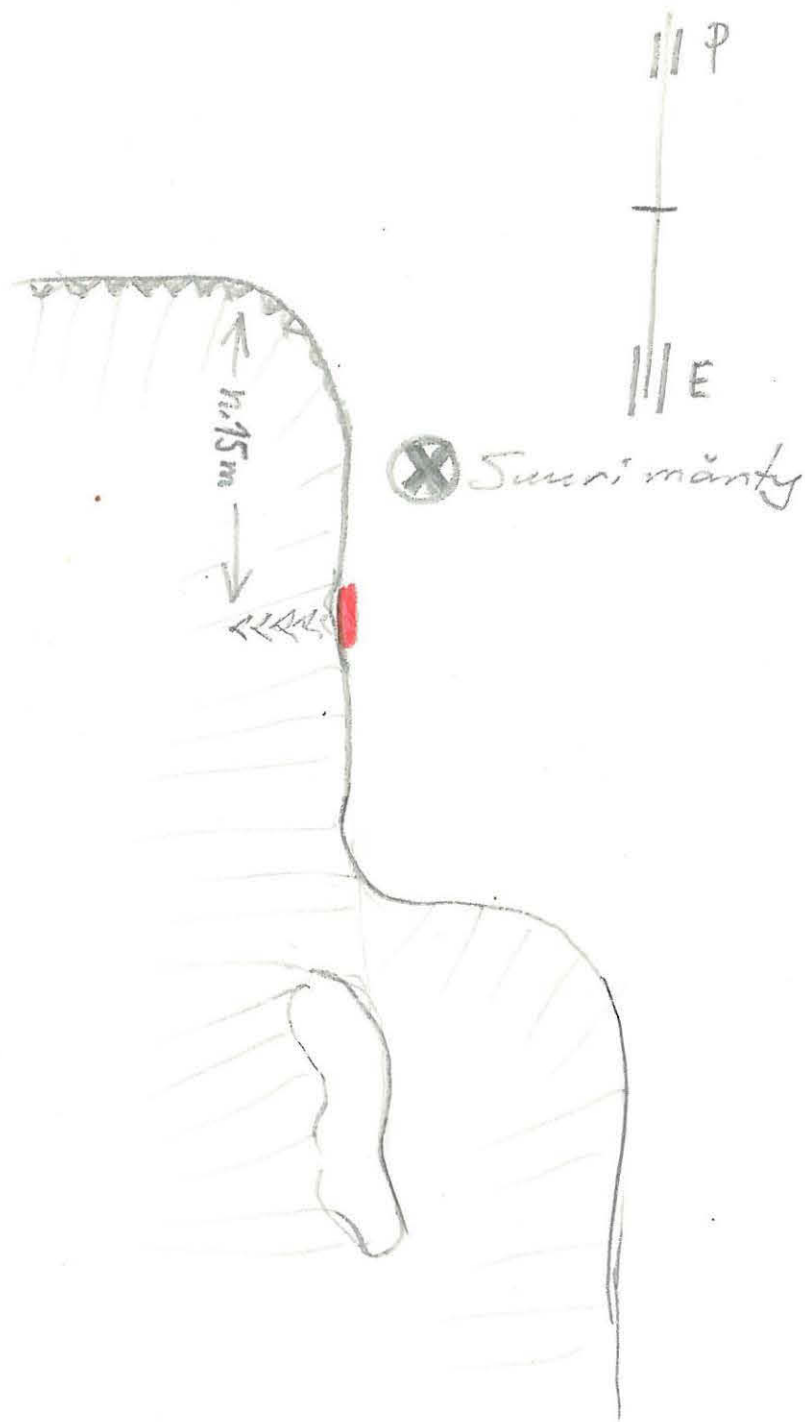
Karttaluonnos talin hiekkakuopan löytöalueista

Lüte
(Lp III)



Karttaluonnos Kaupintien löytöpaikasta

Lüfte:



Karttaluonnos kuoppalieden sijainti-
paikasta Malminkartanon alueella
olovassa hiikkakuopassa (No 1)

Liite.

Kavthaleonnos Malminkartanon
alueen hiikkakuopan löytöpaikoista
(N^o 2.)



SELITYKSIÄ: X = sirpaleitten löytöpaikka
— = nokimaata

Mätäojan laakson löydöt: löytöpaikka II, Malminkartanon
hiekkakuoppa

LÖYTÖPAIKKA: Helsingin kaupunki, Etelä-Kaarela, Malminkartanon alueella vanhan Nurmijärventien sivussa sijaitseva hiekkakuoppa. Löytöpaikka sijaitsee 20 ja 25 metrin korkeuskäyrien välillä. Löydöt tehty kaikki irtohiekasta, joten varsinaista löytösyvyyttä ei voida määritellä.

Löydöt saviastianpaloja, jotka kampaleimoista päätellen kuuluvat tyypillisen kampakeramiikan molempiin jaksoihin (tyyli II: 1 ja 2).

Kyseessä on ilmeisesti kivikautinen asuinpaikka, josta hiekanoton yhteydessä kuitenkin on melkoinen osa tuhottu. Silti saat-
taa jäljellä olevasta, voimajohtopylvään ympärillä olevassa kielekkeestä olla löytöjä tehtävissä. Mahdollista on myös, että löydöt jatkuvat vanhan Nurmijärventien toiselle puolelle.
Löydöt tehty 20.7.1960

Helsingissä, heinäkuun 20 pnä 1960

Veikko Lehtosalo

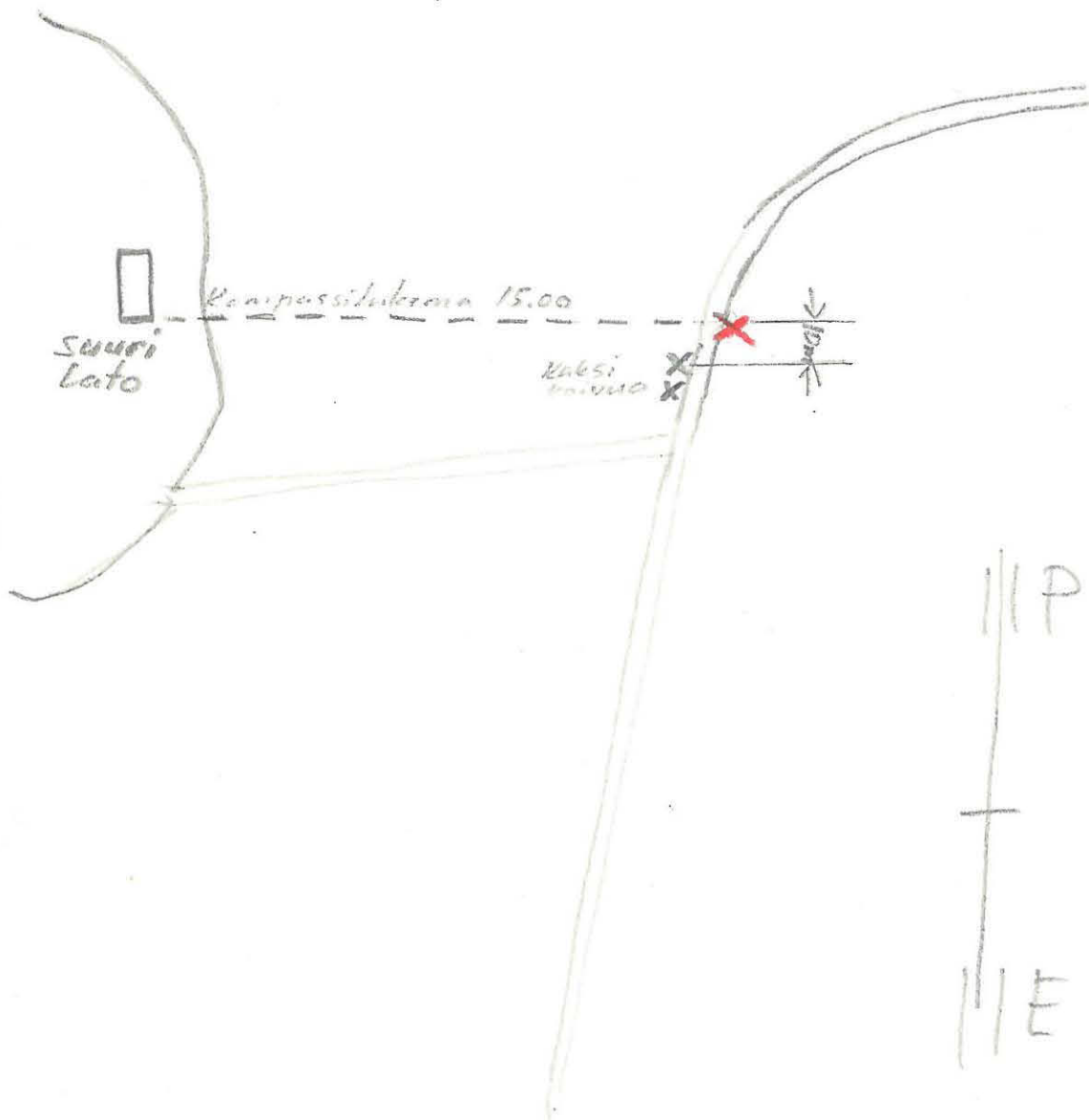
Veikko Lehtosalo

lehtori

Osoite: Kantelettarentie 8 H119
Helsinki. Puh. 433613

Lüte

Karttaluonnos Malminkartanon
mäkeä kiertävän tien varren
mahdollisesta löytöpaikasta (N^o 3)



N^o 14917
16/8-60

diinat 33, 34

Kantta
46 25 14 ja 10

Selostus kivikautisista löydöistä

Löytöpaikka: Helsingin kaupunki, Malminkartanon alue. Uusia löytöjä kolmesta eri kohdasta.

diino 33
1. Kartanoalueen rajalla, Vihdintien varressa olevan hiekkakuopan koilliskulma. Hiekkakuopan reunassa kuoppaliesi. (Hiilinäyte otettu talteen.) Korkeus noin 25 - 30 m. merenpinnasta.

2. Saman hiekkakuopan eteläosa. Kuopan sisälle jääneen pienen, koskemattoman kielekkeen pinnalta ja sivusta otettu talteen muutamia saviastianpalasia. Turpeen alapuolella näkyvissä tumma maakerros. Ylempänä hiekkakuopan reunassa esiintyy niinikään asutukseen viittaavaa nokimaata. Mahdollisesti asuinpaikka on kuitenkin huomattavalta osalta tuhottu hiekanotossa. Koska kuitenkin löytöpaikka sijaitsee samalla maakannaksella kuin aikaisemmin havaittu Malminkartanon hiekkakuopan löytöpaikka, joka on vain noin 300 metrin päässä, saattaa kyseiseltä kannakselta löytyä muualtakin kivikautisen asutuksen merkkejä.

diino 34
3. Malminkartanon alueella olevan suuren mäen luoteisrinne. Tien sivussa olevassa penkereessä esiintyy nokimaata ja palaneita kiviä koskemattomalta näyttävässä maakerroksessa. Koska kuitenkin yläpuolella on läpöoitua maata on alkuperäisen maanpinnan määrittely vaikeaa ilman kaivamista ja näinollen koko löytökin jossain määrin epävarma. Paikalta otettu talteen myös kvartsiitti-iskos (?).

diino 37
Aikaisemmin tavatusta Malminkartanon hiekkakuopan löytöpaikasta otettu talteen muutamia esiintulleita saviastianpalasia ja piikivenpalanen.

Helsingissä, elokuun 16 pnä 1960

Veikko Lehtosalo

Veikko Lehtosalo
lehtori

N:o 35

Mätäojan laakson löydöt: löytöpaikka I, Talin hiekkakuoppa

LÖYTÖPAIKKA: Helsingin kaupunki, Talin kylän alue, Turkismiehen-
tien pohjoispäässä olevan leikkikentän äärellä oleva hiekkakuoppa.
Löydöt tehty hiekkakuopan reunasta (lasten kahluualtaasta itään
ja koilliseen) 20 ja 25 metrin korkeuskäyrien väliseltä alueelta.
(kts. peitepiirros.)

Hiekkakuopan reunassa voidaan erottaa kaksi löytöaluetta (kts.
karttaluonnos). Löytöalue 1 sijaitsee ylempänä ja siltä löydetyt
astianpalaset näyttävät edustavan vanhempaa tyypillistä kampake-
ramiikkaa (tyyli II:1) Löytöalue 2 on alempana ja siihen kuu-
luvut astianpalaset näyttävät edustavan nuorempaa tyypillistä kam-
pakeramiikkaa (tyyli II:2). Paikoillaan säilyneet astianpalat
sijaitsivat välittömästi turvekerroksen alla noin 10 sm. nykyisen
maanpinnan alapuolella.

Astianpalojen lisäksi otettu talteen piikivinen nuolenkärki (?)
ja muutama kivilajinäyte löytöalueelta 1 sekä palanut luunsirunen,
punamultamöykky (?), epämääräinen poltetun saven palanen sekä
eräitä kivilajinäytteitä löytöalueelta 2.

Löydöt tehty 17. ja 19.7.1960

Helsingissä, heinäkuun 20 pnä 1960



Veikko Lehtosalo

lehtori

Osoite: Kantelettarentie 8 H 119
Helsinki . Puh. 433613

KS
MJ 27, 26

N^o 14953
22/9-60
Lahja

Selostus kivi-kautisen asuinpaikan löydöstä.

Löytöpaikka: Helsingin kaupunki, Malminkartanon alue Etelä-Kaarelan liepeellä, noin 200 metriä Kannelkujan äärimmäisestä rintamamiestalosta etelä-lounaaseen. Löydöt tehty metsän ja pellon (nyk. niityn) rajalla kulkevan ojan penkasta. (Liitteinä karttaluonnos ja peitepiirros.) Löytökorkeus n. 24 - 25 metriä merenpinnasta.

Löydöt: Kahdesta eri paikasta tavattu yhteensä kymmenkunta pientä saviastianpalasta. Sen lisäksi voi maassa havaita hiilenpalasia.

Asuinpaikan tarkempi alueellinen määrittely ei ole löytöjen perusteella mahdollinen, koska asumiseen soveltuva hietikko näyttää jatkuvan sekä pellon että metsän puolelle ja sivusuunnassa molempiin suuntiin sangen pitkälle ja ojan tarjoamat tutkimusmahdollisuudet ovat varsin suppeat.

Helsingissä, syyskuun 19 pnä 1960.

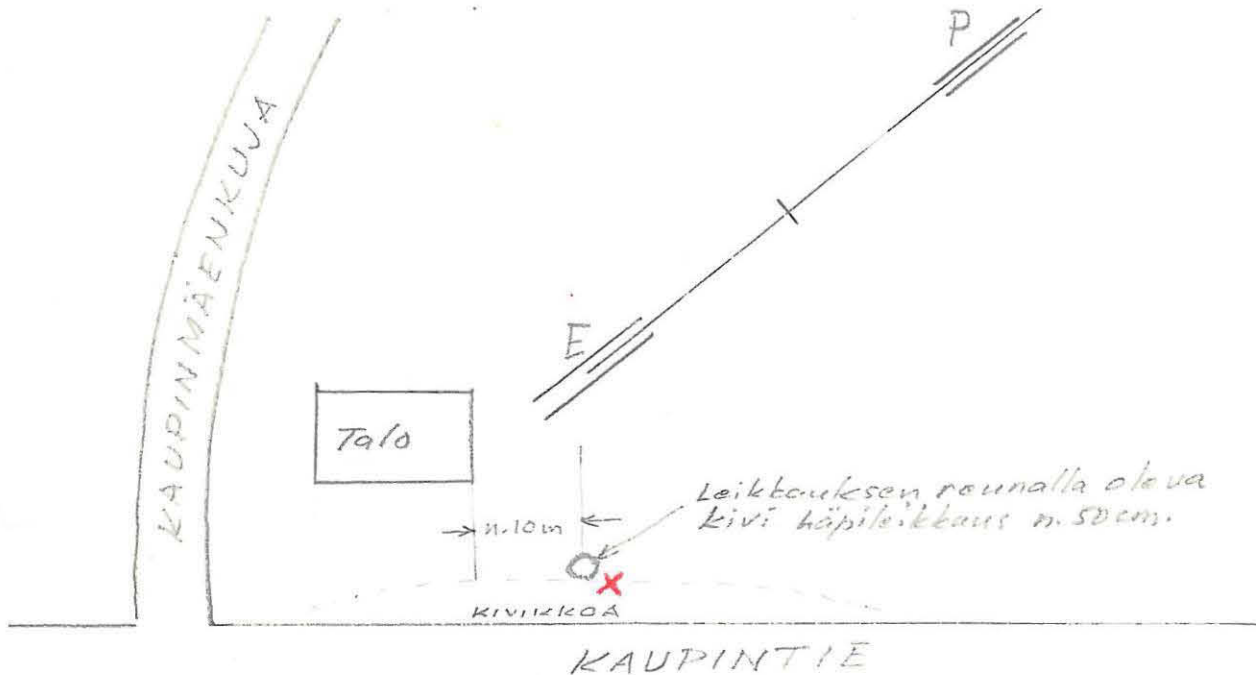


Veikko Lehtosalo
lehtori

Selostus kivikautisen keramiikan löydöstä.

Löytöpaikka: Helsingin kaupunki, Talin kylän alue, Kaupintien ja Kaupinmäenkujan risteyksessä oleva tieleikkaus. Samasta paikasta löydetty ja ilmoitettu aikaisemmin epämääräinen poltetun saven palanen. Lähempi löytöpaikka ilmenee allaolevasta piirroksesta.

Löydöt: Uudesta sortumasta löydetty neljä saviastianpalasta sekä joukko kvartsi-iskoksia. Löydöt varmistavat kivikautisen asuinpaikan olevan kysymyksessä.



X = löytöpaikka

Helsingissä, 11.9.1960

Veikko Lehtosalo

Veikko Lehtosalo

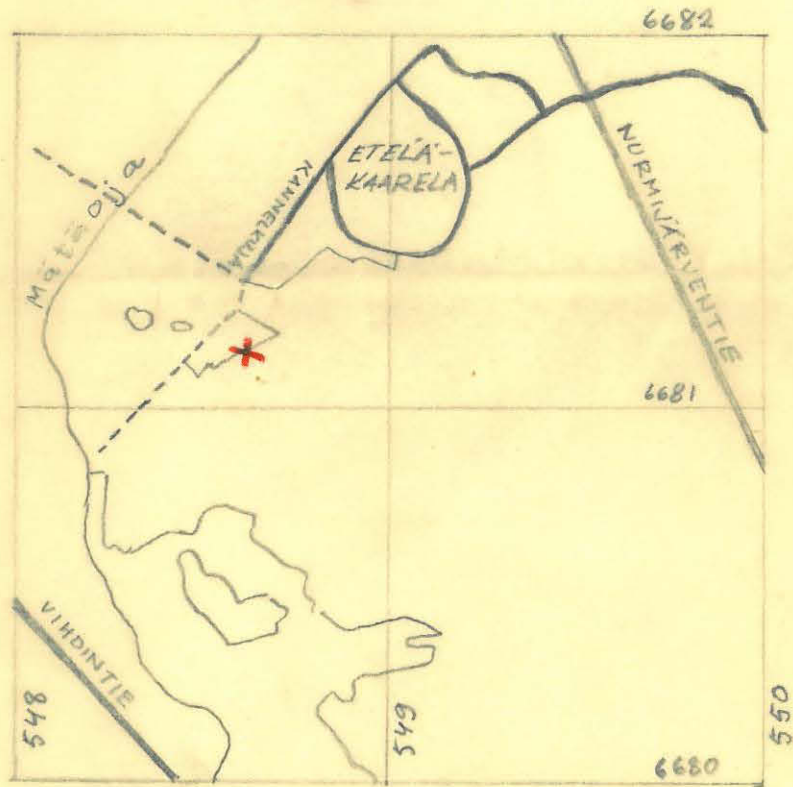
lehtori

Etelä-Kaarelan kivikautinen asuinpaikka

Peitepiirros peruskarttaan 1: 20.000

Lehti n:o 2043 01 HÄMEENKYLÄ

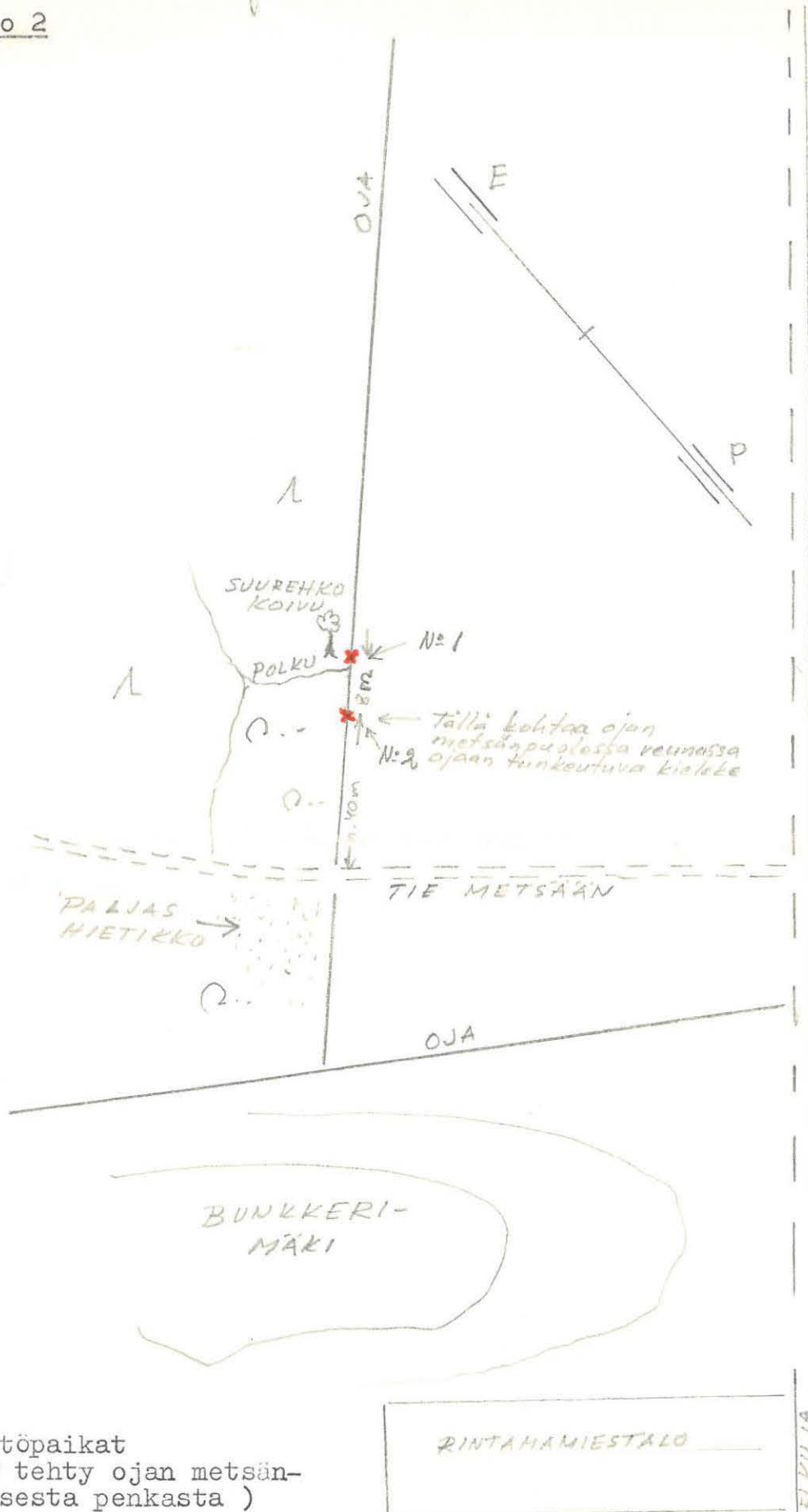
✕ = löytöpaikka



vi:rot 26 ja 27

14953

Liite n:o 2

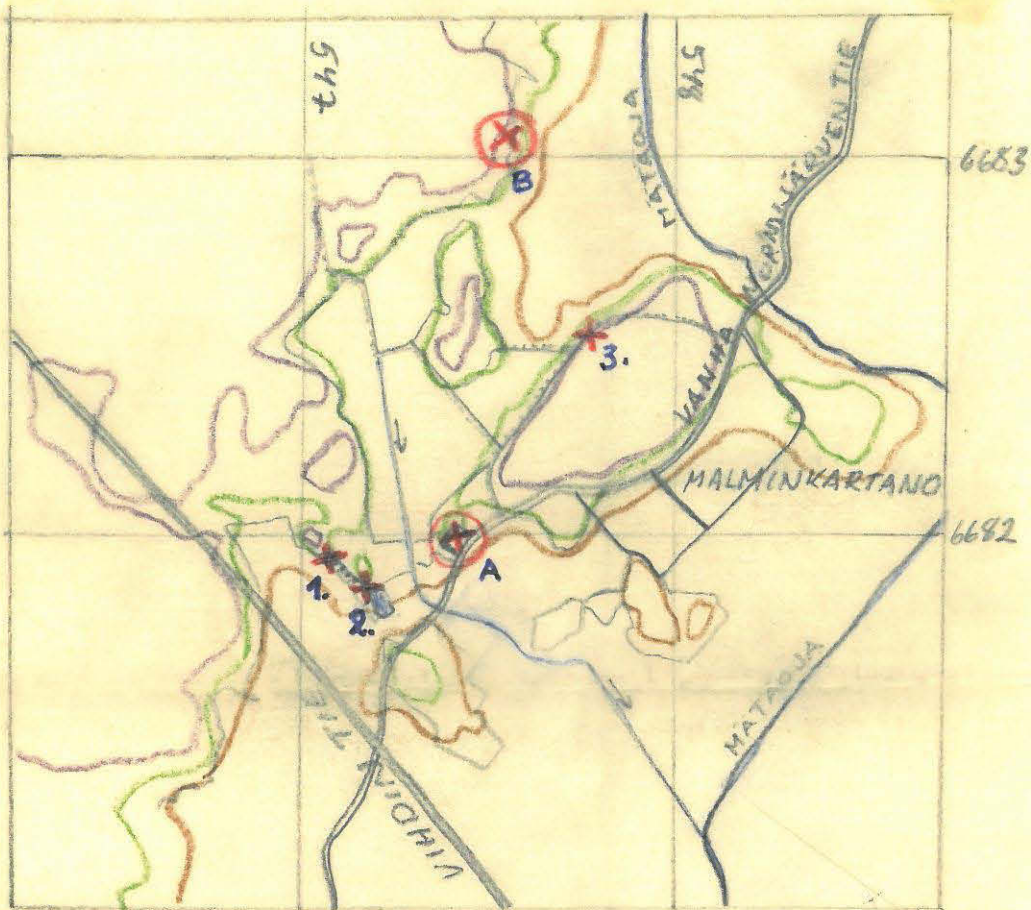


x = löytöpaikat
 (löydöt tehty ojan metsänpuoleisesta penkasta)

Karttaluonnos Etelä-Kaarelan kivikautisen
 asuinpaikan löytöpaikoista

KARTANOON

KANNELKUJA



MALMINKARTANON ALUEEN LÖYTÖPAIKAT

PEITEPIIRROS PERUSKARTTAAN 1:20000

Lehti N° 204301 Hämeenkylä

Korkeuskäyrät: — 20 m — 25 m — 30 m

Selityksiä: X uusi löytöpaikka

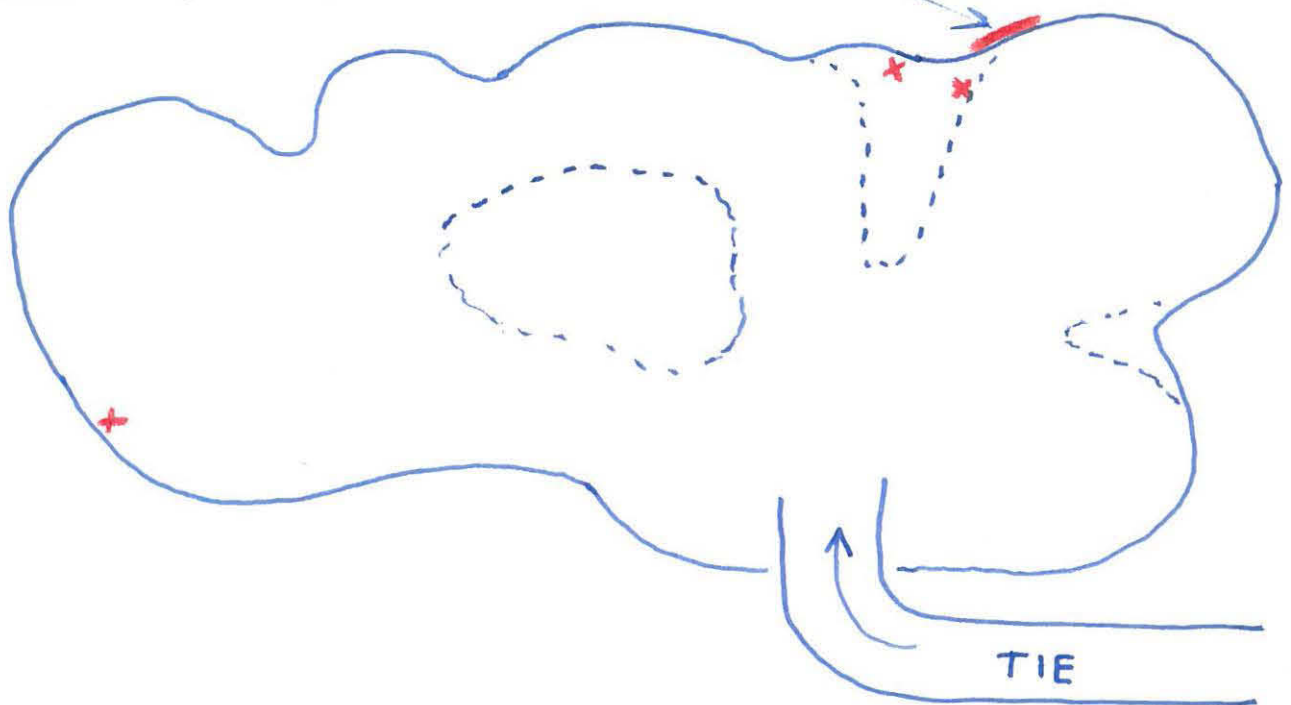
- ⊗ aikaisemmin ilmoitettu löytöpaikka
- A = Malminkartanon hiekkakuoppa
- B = Kaarelan hiekkakuopan kuoppaliesi

Läite 1.

(Lp. IV)



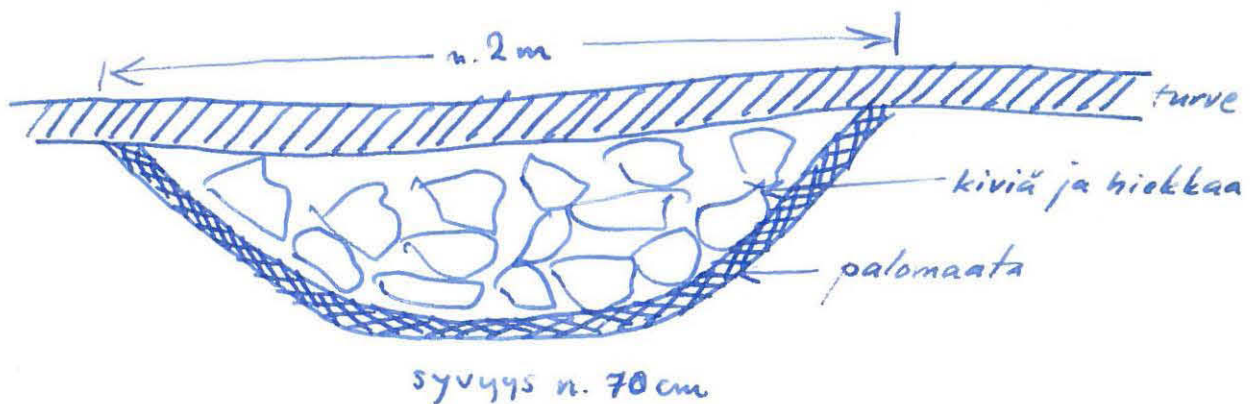
kuoppaliesi (?)



Karttaluonnos Kaarelan hiiekkakuopan kuoppalieden (?)
sijainnista. (* = kvartsi-iskosten (?) löytöpaikat)

Läite 2.

(Lp. IV)

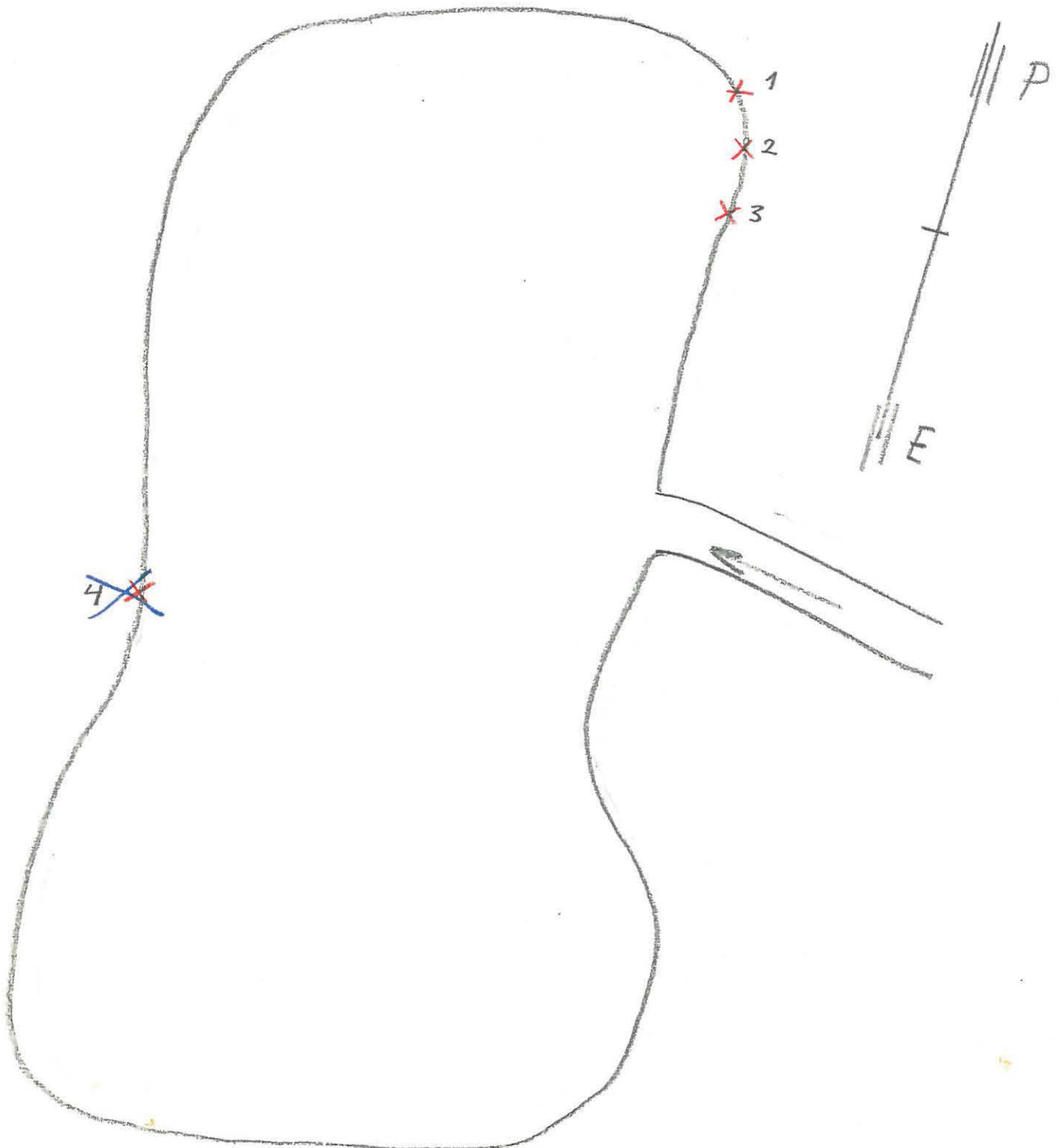


Kaaviomainen piirros Kaarelan hiiekkakuopan
kuoppaliedestä (?)

LIITE 2.

KARTTALUONNOS SOLKULLAN
TIEN VARRELLA OLEVASTA
HIEKKAKUOPASTA

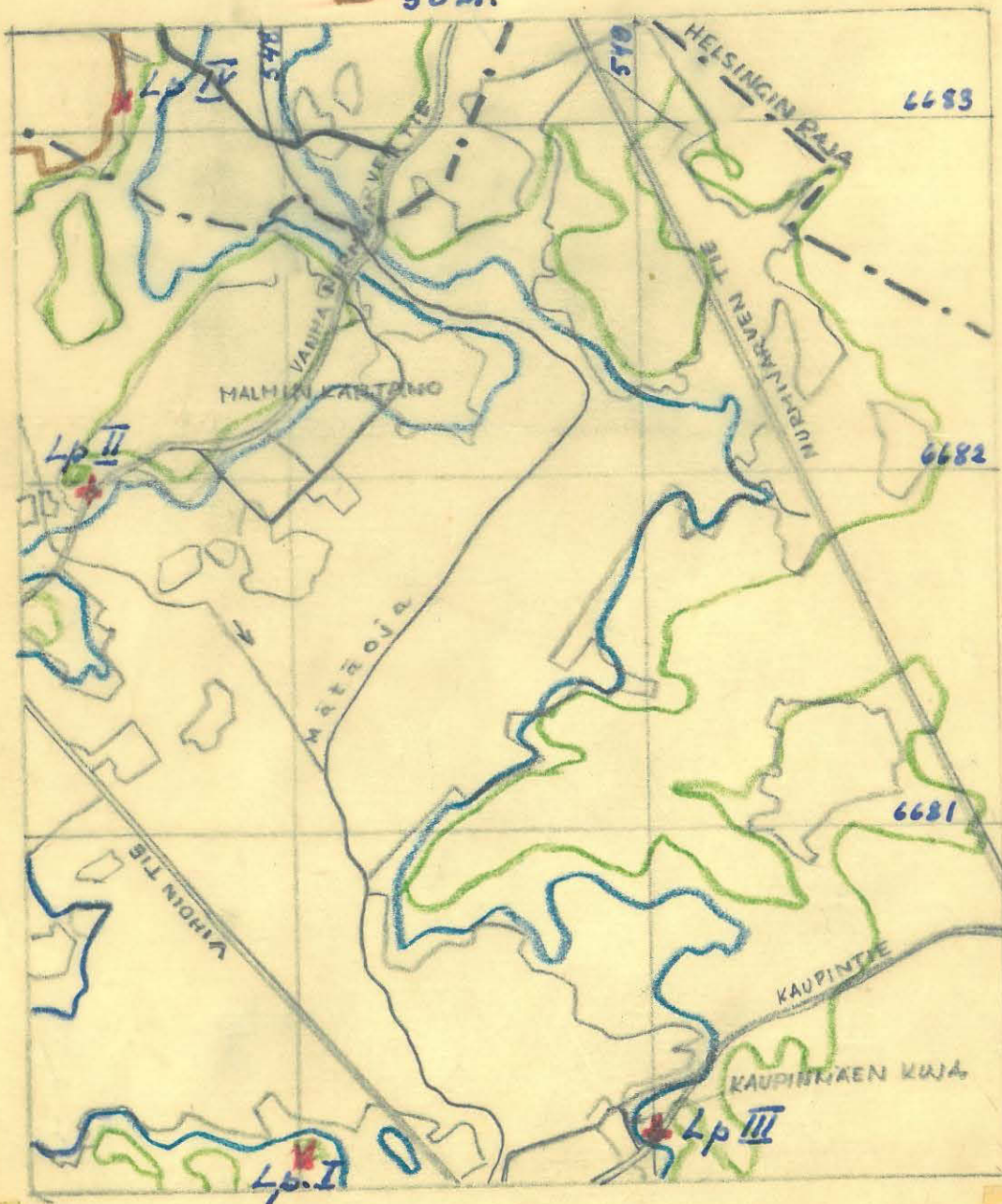
SELITYKSET: 1. HIILIKUOPPA 2. PUNAMUL-
TA-ALUE 3. KUOPPALIESI (?)
4. KUOPPALIESI (?) JA NOKIMAA-
TA



MÄTÄOJAN LAAKSON LÖYTOPAIKAT

Piitepiirros peruskarttaan 1:20000 lehti N: 204301
Hämeenkylä

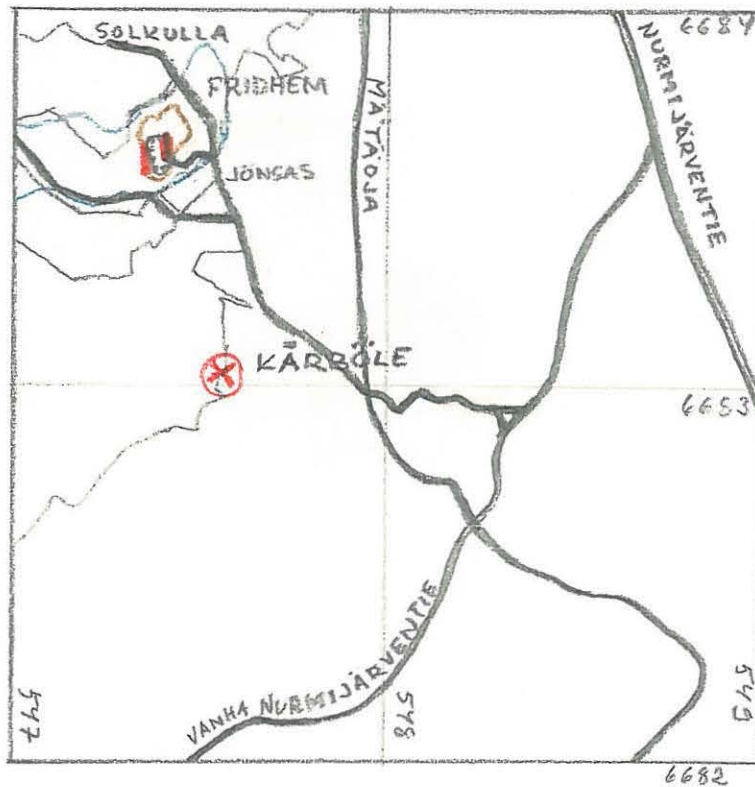
Korkeuskäyrät: — 20 m.
— 25 m.
— 30 m.



LIITE 1.

PEITEPIIRROS PERUSKARTTAAN
1:20.000 LEHTI N:o 204301
HÄMEENKYLA

Korkeuskäyrät: — 30 m. — 35 m.



SELITYS: || = uusi löytöpaikka

⊗ = aikaisemmin ilmoitettu
Kaarelan hiekkakuopan
kuoppaliesi

N^o 16675
18/6-65
20: ~

Ilmoitus kivi-kauden asuinpaikasta

HUSBACKA I

Sijainti: Helsingin maalaiskunta, Kärbölen kylä, Husbackan talo

RN:o 2¹⁴

204301
Asuinpaikka sijaitsee k.o. talon maalla noin 200 metriä talosta länteen (koordinaatit peruskartalla n:o 2043 01 Hämeenkylä : 547,5 ja 6682,9) peltorinteen yläosassa välittömästi Helsingin kaupungin ja maalaiskunnan välisestä rajasta pohjoiseen noin 25 metrin levyisellä alueella. Ylimmät löydöt on tehty noin 10 metriä ja alimmat noin 30 metriä metsän reunasta itään. Asuinpaikan korkeus on noin 24 - 25 metriä merenpinnasta ja maaperä savea.

Löydöt: 1 kpl. piiaseen kärki

13 kpl. kvartsi-iskoksia (joukossa yksi pala, jossa sahausjälkiä)

1 kpl. simpukankuorenpalasia

Helsingissä 18.6.1965



Veikko Lehtosalo

N^o 14919
16/8-60

Selostus kivikautisesta löydöstä

Löytöpaikka: Helsingin pitäjä, Kaarelan kylä, Sollkullaan joltavan tien varrella Jönsasin talon kohdalla oleva hiekkakuoppa. Korkeus noin 35 metriä merenpinnasta.

Löydöt: Hiekkakuopan koilliskulmauksessa näkyvän murretun maan rajassa seuraavat asuinpaikkaan viittaavat merkit: 1. Eräänlainen hiilikuoppa, joka noin 30 senttimetrin läpimittaisena pistää noin puolen metrin syvyyteen maanpinnasta. Mustuneen maan seassa hiiltä (näyte otettu talteen). 2. Punamulta-alue, leveydeltään noin pari metriä, kuopan reunalla kasvavan puun juuristossa (näyte otettu talteen). 3. Kuoppaliesi tai tulisijan paikka tummana syvänteenä kuopan reunamassa. Lisäksi otettu talteen kvartsi-iskos (?).

Hiekkakuopan länsireunassa esiintyy toinen asutukseen viittaava alue, jossa nähtävissä mahdollisesti kuoppaliettä osoittava tumma painanne sekä siitä kahteen suuntaan hiekassa kulkeva tumma maakerros.

Helsingissä, elokuun 16 pnä 1960



Veikko Lehtosalo
lehtori

N^o 16675
18/6-65
R. B. -

Ilmoitus kivikauden asuinpaikasta

HUSBACKA II

204301
Sijainti: Helsingin maalaiskunta, Kårbolen kylä, Husbackan talo
RN:o 2¹⁴

asuinpaikka sijaitsee k.o. talon maalla noin 800 metriä talosta pohjoisluoteeseen Jönsasin talon pohjoispuolella olevalla pellolla (koordinaatit peruskartalla n:o 2043 01 Hämeenkylä: 547,8 ja 6683,8). Kyseessä on itäänpäin Mätäjokeen viettävä peltorinne, jonka yläpuolella on metsäsaareke latoineen. Asuinpaikka ulottuu etelässä tämän ladon korkeudelle ja jatkuu siitä noin 30 - 40 metriä pohjoiseen. Löytöjä esiintyy varsin alhaallakin rinteen alaosassa, joten löytökorkeudet ovat noin 21 - 25 metriä merenpinnasta. Maaperä savea.

Löydöt: 3 kpl. hiotun kiviaseen palasia
9 kpl. piiesineitä ja -iskoksia
74 kpl. kvartsiesineitä ja -iskoksia
6 kpl. kivilaji-iskoksia
6 kpl. simpukankuoren palasia

Helsingissä 18.6.1965


Veikko Lehtosalo