

ESPOON MUINAISJÄÄNNÖSTEN INVENTOINTI 1990

YHTEENVETO

TIMO JUSSILA

Espoon inventointi 1990

YHTEENVETO

Inventoin Espoon Kaupungimuseon toimesta Espoon muinaisjäännöksiä kenttäkaudella 1990. Valtaosa maastotöistä tehtiin touko-kesäkuussa 1990. Jonkun verran tarkastuksia tein vielä lokakuussa 1990.

Inventointityö oli jatkoa v:n 1989 inventoinnille.

Inventoinnin aikana tarkastin 40 vanhaa kohdetta (ks. luettelo), joiden lisäksi pintapuolisesti vilkaisin vielä kymmenkunta kohdetta. Kohteitten tarkastuksen yhteydessä tutkin maastoa laajalti kunkin kohteen ympäristössä, usein satojen metrien säteellä alkuperäisestä havaintopaikasta.

Lisäksi tarkastin uudestaan muutamia v. 1989 tarkastetun kohteen.

Uusia kohteita tuli 16 kpl, joista asuinpaikkoja 7 kpl, hajalöytöpaikkoja 2 kpl. Röykkiöitä löytyi 7 kpl. Röykkiöistä ainakin yksi lienee luontainen pirunpelto ja yksi on varmuudella pronssikautinen hauta. Muut ovat enemmän tai vähemmän epämääräisiä tai ajoittamattomia.

Inventoinnin yhteydessä kaivoin kolme röykkiötä (kohteet [314, 318 ja 320]). Kohteiden [314] ja [318] kaivauksista on erillinen kaivauskertomus. Kohteen [320] kaivuksen olen selostanut kohteen tarkastuskertomuksen yhteydessä. Pieni koekaivaus (muutama koekuoppa) tehtiin myös kohteen [294] epämääräisessä röykkiössä. Tämänkin olen selostanut tarkastuskertomuksessa.

Vanhoista kohteista kaksi kivikautista asuinpaikkaa osoittautui tuhotuiksi [62 ja 76], joita on tähän asti pidetty toisen luokan ehjinä kohteina. Muutamain paikoin sain laajennettua huomattavasti aiemmin tunnettua muinaisjäännöstä (mm. [70]).

YHTEENVETO 1990:

- 16 uutta muinaisjäännöskohdetta, joista 13 on kiinteitä.
- 40 vanhaa kohdetta tarkastettu ympäristöineen
- kymmenkunta vanhaa kohdetta tarkastettu pintapuolisesti
- Röykkiön koekaivaus (neljännes) kohteessa [314], kaivauskertomus.
- Röykkiön ja kivilatomuksen kaivaus kohteessa [318], kaivauskertomus
- Hajonneen pronssikautisen röykkiöpohjan kaivaus kohteessa [320]
- Koekuopitus röykkiössä [294] ja sen ympäristössä.

DOKUMENTIT 1990:

- INVENTOINTIKERTOMUS:
 - Yhteenveto inventoinnista 1990 (tämä dokumentti)
 - Luettelo uusista kohteista 1990
 - Luettelo tarkastetuista kohteista 1990
 - Luettelo uusista löydöistä 1990
 - Valokuvaluettelo
 - Työselostus, yhteenveto tarkastetuista alueista

- MUINAISJÄÄNNÖSKOhteet: kohdetiedot ja tarkastuskertomukset

- KAIVAUSKERTOMUS röykkiö [314]

- KAIVAUSKERTOMUS röykkiö [318]

- KEHÄ II:n LINJAUKSEN TARKASTUSKERTOMUS

- LÖYTÖLUETTELOT KANSALLISMUSEOON

- MUINAISJÄÄNNÖSKARTTA 1:20000 Espoon opaskartalla, seinäkartta johon on merkitty tarralla ja numerolla kaikki Espoon paikkannetut muinaisjäännökset

IE Tag
12

VUODEN 1990 INVENTOINNISSA LÖYTYNEET UUDET KOHTEET:

ESPOO [310] Kilo Leppäsillanpuisto
 Varhaismetallikautinen asuinpaikka
 PK 2034 03 X: 6679 90 Y: 2543 82 Z: 14

ESPOO [311] Karakallio Monikko
 Kivikautinen hajalöytöpaikka
 PK 2034 03 X: 6679 90 Y: 2543 82 Z: 18

ESPOO [312] Leppävaara Urheilupuisto 1
 Kivikautinen asuinpaikka
 PK 2034 03 X: 6679 80 Y: 2544 45 Z: 20

ESPOO [313] Leppävaara Koirarata
 Kivikautinen asuinpaikka
 PK 2043 01 X: 6680 04 Y: 2544 30 Z: 15

ESPOO [314] Karakallio Rastasmäki
 Ajoittamaton röykkiö.
 Koekaivaus, kaivauskertomus. = RIIHENKIVAS?
 PK 2043 01 X: 6680 78 Y: 2543 49 Z: 36

ESPOO [315] Lintuvaara Lintuvaara 1
 Luontainen röykkiö, pirunpelto
 PK 2043 01 X: 6680 80 Y: 2544 38 Z: 38

ESPOO [316] Lintuvaara Pajuniitty
 Varhaismetallikautinen röykkiö = EPÄMAAR. ⇒ II
 PK 2043 01 X: 6680 87 Y: 2546 44 Z: 24

ESPOO [317] Lintuvaara Pajuniitty 2
 Varhaismetallikautinen röykkiö = EPÄMAAR. ⇒ III
 PK 2043 01 X: 6680 82 Y: 2546 29 Z: 26

ESPOO [318] Mankkaa Lukukallio
 Ajoittamaton röykkiö ja kivilatomus. EI HAVTA
 Kaivaus, kaivauskertomus. II
 PK 2043 03 X: 6675 28 Y: 2541 97 Z: 32

ESPOO [319] Kumpyöli Vanha Myntintie 9
 Ajoittamaton röykkiö II
 PK 2032 12 X: 6678 37 Y: 2533 84 Z: 36

ESPOO [320] Matinkylä Vapaaniemi

mj rak
0133

Varhaismetallikautinen röykkiö
Kaivaus, kertomus inventointiraportissa.

IV HOUTUNUT III

PK 2034 03 X: 6671 61 Y: 2540 44 Z: 16

ESPOO [321] Kolmperä Svartbäckträsket NW

Kivikautinen asuinpaikka

PK 2032 12 X: 6679 58 Y: 2578 22 Z: 30

2532 22

ESPOO [322] Kolmperä Svartbäck 2

= kohde 48 (x laajennus)

Kivikautinen asuinpaikka

PK 2032 12 X: 6629 88 Y: 2532 42 Z: 30

6679 88

ESPOO [323] Nupuri Maula

mj rak
0134

Rautakautinen röykkiö

III feltorauhis?

PK 2041 10 X: 6683 17 Y: 2582 49 Z: 53

ESPOO [324] Kuurinniitty Mössenkärr W

Kivikautinen asuinpaikka

PK 2032 12 X: 6675 63 Y: 2538 30 Z: 22

ESPOO [325] Kuurinniitty Riimuniitty W

Kivikautinen Hajalöytöpaikka

PK 2032 12 X: 6675 55 Y: 2537 70 Z: 14

ESPOO 326 Nuottaniemi
Varhaismetallikautinen röykkiö?

ESPOON INVENTOINTI 1990
 Timo Jussila
 TARKASTETUT VANHAT KOHTEET

- ESPOO [1] Espoonkartano Grankulla
 Kivikautinen asuinpaikka
 PK: 2032 12 X: 6675 54 Y: 2531 74
- ESPOO [31] Espoonkartano 70 Urberga-Riåker
 Kivikautinen Asuinpaikka
 PK: 2032 09 X: 6678 02 Y: 2527 07 Z: 24
- ESPOO [44] Karhusuo 72 Karhusuon koulu
 Kivikautinen Asuinpaikka
 PK: 2032 12 X: 6679 88 Y: 2533 70 Z: 30
- ESPOO [45] Nupuri Hägerbäck
 Kivikautinen asuinpaikka
 PK: 2032 12 X: 6679 88 Y: 2533 70
- ESPOO [48] Kolmperä Svartbäck 1
 Kivikautinen asuinpaikka
 PK: 2032 12
- ESPOO [49] Kolmperä Svartbäck-Ryte
 Kivikautinen asuinpaikka
 PK 2041 10
- ESPOO [50] Nupuri 74 Nupuri S
 Kivikautinen Asuinpaikka
 PK: 2041 10 X: 6680 24 Y: 2532 88 Z: 35
- ESPOO [52] Nuuksio 78 Linnunkivi
 Kivikautinen Asuinpaikka
 PK: 2041 10 X: 6687 27 Y: 2530 72 Z: 30
- ESPOO [53] Nuuksio 78 Kuusela
 Kivikautinen Asuinpaikka
 PK: 2041 07 X: 6688 65 Y: 2529 90 Z: 30
- ESPOO [55] Kauklahti 44 Bensuls
 Kivikautinen Asuinpaikka
 PK: 2032 12 X: 6676 44 Y: 2534 58 Z: 20
- ESPOO [59] Suvela Palotie
 Kivikautinen Hajalöytöpaikka
 PK: 2032 12 X: 6676 88 Y: 2538 68 Z: 25

1 a

1 a

1 a

1 a

1 a

1 a

1 h

ESPOO [61] Karhusuo Solkulla
Kivikautinen asuinpaikka
PK: 2032 12 X: 6679 36 Y: 2536 78

ESPOO [62] Karhusuo 72 Oittaa-Kakola *IK*
Kivikautinen Asuinpaikka *1a*
PK: 2041 10 X: 6681 44 Y: 2536 32 Z: 29

ESPOO [69] Viherlaakso 61 *←* Lill-Ingåla
Kivikautinen asuinpaikka
PK: 2034 03 X: 6679 49 Y: 2541 50 Z: 40

049 07 0070 ESPOO [70] Latokaski 46 Puolarmetsä Malminmäki *BOLARSKOG 3*
Kivikautinen asuinpaikka
PK: 2032 12 X: 6674 80 Y: 2538 50 Z: 16

049 07 0071 ESPOO [71] Olari 22 Puolarmetsä-hiekkakuoppa *BOLARSKOG 2*
Kivikautinen asuinpaikka
PK: 2032 12 X: 6674 50 Y: 2539 00 Z: 16

049 07 0072 ESPOO [72] Olari 22 Puolarmetsä-Sairaala *BOLARSKOG 1*
Kivikautinen asuinpaikka
PK: 2032 12 X: 6674 40 Y: 2539 20 Z: 15

ESPOO [73] Henttaa 21 Torsbacka
Varhaismetallikautinen asuinpaikka
PK: 2043 03 X: 6675 56 Y: 2540 80 Z: 10

ESPOO [74] Sepänkylä 55 Björnbacka
Kivikautinen asuinpaikka
PK: 2034 03 X: 6677 31 Y: 2540 96 Z: 20

ESPOO [76] Lintuvaara 50 Nybacka
Kivikautinen asuinpaikka
PK: 2043 01 X: 6681 37 Y: 2546 26 Z: 28

ESPOO [100] Espoonkartano 70 Granudd
Kivikautinen asuinpaikka
PK: 2032 12 X: 6676 78 Y: 2531 30 Z: 18

ESPOO [146] Velskola Kytöpelto
Kivikautinen hajalöytöpaikka
PK: 2041 10

ESPOO [159] Bemböle Stormbacka *IK*
Kivikautinen Hajalöytöpaikka
PK: 2034 03 X: 6679 55 Y: 2540 90 Z: 40

ESPOO [160] Bemböle Kouhi
Kivikautinen Hajalöytöpaikka
PK: 2034 03 X: 6679 60 Y: 2541 05 Z: 40

1h

ESPOO [189] Lintuvaara 50 Korpela
Kivikautinen Hajalöytöpaikka
PK: 2032 12 X: 6674 72 Y: 2531 04 Z: 15

1h

ESPOO [191] Leppävaara 51 Saksal. sankarihauta
Kivikautinen Hajalöytöpaikka
PK: 2034 03 X: 6679 05 Y: 2545 57 Z: 0

1h

✓ ESPOO [224] Latokaski Lehtikaski *Ladusvågängen*
Rautakautinen Röyppiö
PK: 2032 12 X: 6674 30 Y: 2536 93 Z: 20

1h

✓ ESPOO [225] Latokaski 46 Lehtikaski II
Ajoittamaton röyppiö
PK: 2032 12 X: 6674 28 Y: 2536 92 Z: 18

✓ ESPOO [226] Olari 22 Puolarmetsä-Sairaala
Varhaismetallikautinen Röyppiö
PK: 2032 12 X: 6674 06 Y: 2539 16 Z: 16

1h

✓ ESPOO [227] Latokaski 46 Puolarmetsä
Varhaismetallikautinen Röyppiö
PK: 2032 12 X: 6674 34 Y: 2538 65 Z: 20

1h

✓ ESPOO [228] Latokaski 46 Puolarmetsä Hirvimäe
Varhaismetallikautinen Röyppiö
PK: 2032 12 X: 6674 70 Y: 2538 69 Z: 20

1h

✓ ESPOO [229-242] Henttaa 21 Storhemt
Rautakautinen Röyppiö
PK: 2032 12 X: 6675 76 Y: 2539 64 Z: 20

h

✓ ESPOO [246-254] Kilo 54 Kaskrödselbacken
Ajoittamaton Röyppiö
PK: 2043 03 X: 6677 45 Y: 2545 46 Z: 28

1h

✓ ESPOO [255-262] Kilo 54 Ormberget
Varhaismetallikautinen Röyppiö
PK: 2034 03 X: 6677 86 Y: 2543 48 Z: 22

1h

✓ ESPOO [265] Laajalahti 17 Laajalahti *Bredvik*
Ajoittamaton Röyppiö
PK: 2034 03 X: 6676 63 Y: 2544 60 Z: 14

h

ESPOO [266] Leppävaara 51 Frideborg B
Rautakautinen Hajalöytöpaikka
PK: 2043 03 X: 6679 16 Y: 2545 58 Z: 15

1h

ESPOO [273] Kilo 54 Ampuja-Kyöstin puisto = SMEDSBY
Rautakautinen Röykkiö
PK: 2043 03 X: 6678 22 Y: 2541 34 Z: 30

1n

ESPOO [277] Karakallio 57 Västerängens
Varhaismetallikautinen Röykkiö
PK: 2034 03 X: 6679 92 Y: 2544 04 Z: 18

1n

ESPOO [294] Olari 22 Maarinniity
Rautakautinen Röykkiö
PK: 2032 12 X: 6674 32 Y: 2538 96 Z: 14

1n

ESPOO [307] Olari 22 Bosmalm
Kivikautinen asuinpaikka PK: 2032 12 X: 6675 13 Y:
2538 63 Z: 22

1h
R. 049 0104

ESPOO 308 LATOKASIKI 46 HIDEENKUKKAAKSE

Kivik. ASUINP. PK 203212
+ 667436, 253867

R. 049 0115

Muinaisjäännösten inventointi, Timo Jussila

UUDET LÖYDÖT v. 1990
LYHYT LÖYTÖLUETTELO.

- Km 25617 : 1 KVARTSI-ISKOKSIA**, 3 kpl, 34.0 g, kaksi selvää, hienoa iskosta ja yksi isompi epämääräinen, Diar. 7.06. 1990. Löytäjä: T. Jussila v. 1990, pintapoimintana oraspellosta. ESPOO [311] Karakallio 57 Monikko.
- Km 25618 : 1 KIVITALTTA**, 6.0 g, mitat: 37 x 20 x 5 mm. kynsitaltta, ruskeaa hiekkakiveä, hienosti hiottu, poikkiteräin, en, yläpinta lohjennut pois, fasetoitu, Diar. 7.06. 1990. Löytäjä: T. Jussila v. 1990, ojankaivuun jätemaakasasta. ESPOO [312] /Leppävaara 51 Urheilupuisto 1.
- Km 25618 : 2 KVARTSI-ISKOKSIA**, 21 kpl, 125.0 g, joukossa on ytimiä, sekä mahdollisesti esine, Diar. 7.06. 1990. Löytäjä: T. Jussila v. 1990, ojanreunoilta. ESPOO [312] Leppävaara 51 Urheilupuisto 1.
- Km 25618 : 3 PALANUTTA LUUTA**, 3 kpl, 1.0 g, Diar. 7.06. 1990. Löytäjä: T. Jussila v. 1990, ojan reunoilta. ESPOO [312] Leppävaara 51 Urheilupuisto 1.
- Km 25619 : 1 KVARTSI-ISKOKSIA**, 4 kpl, 8.0 g, selviä, hienoja kvartseja, Diar. 7.06. 1990. Löytäjä: T. Jussila v. 1990, pintapoimintana avoimesta hiekkatörmästä. ESPOO [313] Leppävaara 51 Koirarata.
- Km 25620 : 1 SAVIASTIAN PALA**, Naarmupintainen, musta., Diar. 7.06. 1990. Löytäjä: T. Jussila v. 1990, hiekkakuopan reunasta. ESPOO [73] Henttaa 21 Torsbacka. Aiemmin tunnettu kohde.
- Km 25620 : 2 SAVITIIIVISTETTÄ**, 2 kpl, Diar. 7.06. 1990. Löytäjä: T. Jussila v. 1990, hiekkakuopan reunasta. ESPOO [73] Henttaa 21 Torsbacka. Aiemmin tunnettu kohde
- Km 25621 : 1 PALANUTTA LUUTA**, 40 kpl, 7.0 g, Diar. 7.06. 1990. Löytäjä: T. Jussila v. 1990, kaivauksessa, kallionkolosta kiveyksen alta. ESPOO [320] Matinkylä 23 Vapaaniemi.

- Km 25621 : 2 HIILTÄ, 7 kpl, 1.5 g, Diar. 7.08. 1990.
Löytäjä: T.Jussila v. 1990, kaivauksessa,
kallionkolosta kiveyksen alta. ESPOO [320]
Matinkylä 23 Vapaaniemi.
- Km 25622 : 1 SAVIASTIAN MURU, Diar. 7.06. 1990.
Löytäjä: Timo Jussila v. 1990, tuulenkaadosta.
ESPOO [70] Latokaski 46 Puolarmetsä Malminmäki.
Osin aiemmin tunnettu kohde.
- Km 25622 : 2 KVARTSI-ISKOKSIA, 2 kpl, mahdollisesti
esineen katkelmia, Diar. 7.06. 1990. Löytäjä:
Timo Jussila v. 1990, tuulenkaadosta. ESPOO [70]
Latokaski 46 Puolarmetsä Malminmäki. Osin aiemmin
tunnettu kohde.
- Km 26164 : 1 KVARTSIKAAVIN, 32.0 g, mitat: 50 x 40 x 20
mm. Diar. 29.01. 1991. Löytäjä: T.Jussila v.
1990, pintapoimintana pellostä. ESPOO [322]
Kolmperä 75 Svartbäck 2.
- Km 26164 : 2 KVARTSIVEITSI, 5.0 g, mitat: 30 x 23 x 6
mm. Diar. 29.01. 1991. Löytäjä: T.Jussila v.
1990, pintapoimintana pellostä. ESPOO [322]
Kolmperä 75 Svartbäck 2.
- Km 26164 : 3 KVARTSI-ISKOKSIA, 16 kpl, 195.0 g, JA
YTIMIÄ, Diar. 29.01. 1991. Löytäjä: T.Jussila v.
1990, pintapoimintana pellostä. ESPOO [322]
Kolmperä 75 Svartbäck 2.
- Km 26165 : 1 KVARTSIESINE, mitat: 24 x 18 x 9 mm.
katkelma, kaavin, Diar. 29.01. 1991. Löytäjä:
T.Jussila v. 1990, pintapoimintana pellostä.
ESPOO [321] Kolmperä 75 Svartbäckträsket NW.
- Km 26165 : 2 KVARTSI-ISKOKSIA, 23 kpl, 140.0 g, joukossa
ytimiä, Diar. 29.01. 1991. Löytäjä: T.Jussila v.
1990, pintapoimintana pellostä. ESPOO [321]
Kolmperä 75 Svartbäckträsket NW.
- Km 26165 : 3 HIOINKIVI, katkelma, ruskeata hiekkakiveä,
resentti ?, Diar. 29.01. 1991. Löytäjä: T.Jussila
v. 1990, pintapoimintana pellostä. ESPOO [321]
Kolmperä 75 Svartbäckträsket NW.

- Km 26165 : 4 PII-ISKOS, 10.0 g, valkoista piitä, mahdollisesti resentti tulus- tai lukkopii, Diar. 29.01. 1991. Löytäjä: T.Jussila v. 1990, pintapöimintana pellostä. ESPOO [321] Kolmperä 75 Svartbäckträsket NW.
- Km 26166 : 1 KERAMIKKAA, 7 kpl, 110.0 g, koristeena erilaisia harvoja pinnan täyttäviä painanteita, savi hyvin poltettua ja huokoista, ka III:1-2, Diar. 29.01. 1991. Löytäjä: T.Jussila v. 1990, hiekkakuopan rinteestä pinnasta. ESPOO [44] Karhusuo 72 Karhusuon koulu
- Km 26166 : 2 KVARTSI-ISKOS, 20.0 g, mahdollisesti esine, uurrin, Diar. 29.01. 1991. Löytäjä: T.Jussila v. 1990, hiekkakuopan rinteestä pinnasta. ESPOO [44] Karhusuo 72 Karhusuon koulu.
- Km 26167 : 1 KVARTSI-ISKOKSIA, 3 kpl, Diar. 29.01. 1991. Löytäjä: T.Jussila v. 1990, koekuopasta. ESPOO [324] Kuurinniitty 20 Mössenkärr W.
- Km 26168 : 1 KVARTSI-ISKOS, Diar. 29.01. 1991. Löytäjä: T.Jussila v. 1990, pintapöimintana pellon pientareelta. ESPOO [325] Kuurinniitty 20 Riimuniitty W.
- Km 26169 : 1 KVARTSI-ISKOKSIA, 3 kpl, 20.0 g, Diar. 29.01. 1991. Löytäjä: T.Jussila v. 1990, koekuopasta. ESPOO [62] Karhusuo 72 Oittaa-Kakola.

Valokuvat 1990, muinaisjäännösten inventointi

Kaikki kuvat ovat dioja

Espoon Museo:

- 1137.001 ESPOO 308 Latokaski 46 Hiidenkiukaantie, inventointi 1990. Asuinpaikka Hiidenkiukaantien N-puolella, kuvattu pohjoiseen, röykkiö jää oikealle. Kuvaaja T.Jussila.
- 1137.002 ESPOO 227 Olari 22 Puolarmetsä, inventointi 1990. Röykkiö, kuvattu länteen Kuvaaja T.Jussila.
- 1137.003 ESPOO 294 Olari 22 Maarinniity, inventointi 1990. Röykkiötä penkoo opiskelija Teemu Makkonen, kuvattu pohjoisesta. Kuvaaja T.Jussila.
- 1137.004 ESPOO 294 Olari 22 Maarinniity, inventointi 1990. Röykkiössä koekuoppa. Röykkiön sisuskaluja sen eteläreunalla. Kuvaaja T.Jussila.
- 1137.005 ESPOO 294 Olari 22 Maarinniity, inventointi 1990. Röykkiö, taustalla puolarmaarin pelto ja tuleva puutarhakaupunki Kuvaaja T.Jussila.
- 1137.006 ESPOO 294 Olari 22 Maarinniity, inventointi 1990. Röykkiö kuvattuna n. 50 m päästä luoteesta kävelytien tasalta. Kuvaaja T.Jussila.
- 1137.007 ESPOO 226 Olari 22 Puolarmetsä-Sairaala, tarkastus 1990. Röykkiö, kuvattu koillisesta Kuvaaja T.Jussila.
- 1137.008 ESPOO 228 Latokaski 46 Puolarmetsä Hirvimäentie, inventointi 1990. Röykkiö, kuvattu idästä. Kuvaaja T.Jussila.
- 1137.009 ESPOO 70 Latokaski 46 Puolarmetsä Malminmäki, inventointi 1990. Asuinpaikka, asuinpainanne ihmisen kohdalla, kuvattu vanhalta hiekkakuopalta etelään. Kuvaaja T.Jussila.
- 1137.010 ESPOO 70 Latokaski 46 Puolarmetsä Malminmäki, inventointi 1990. Asumuspainanne, Makkonen kaivaa koekuoppaa keskelle painannetta, kuvattu koilliseen. Kuvaaja T.Jussila.
- 1137.011 ESPOO 70 Latokaski 46 Puolarmetsä Malminmäki, inventointi 1990. Asuinpaikan reunaa alueen länsiosassa, kuvattu idästä vanhalta hiekkakuopalta. Kuvaaja T.Jussila.
- 1137.012 ESPOO 307 Olari 22 Bosmalm, tarkastus 1990. Bosmalmin asuinpaikan tila 1990. Sorakuoppa on levinnyt tutkitun asuinpaikan alueelle. Kuvattu lounaasta. Kuvaaja T.Jussila.

- 1137.013 ESPOO 324 Kuurinniitty 20 Mössenkärr W, inventointi 1990. Yleiskuva asuinpaikkarinteestä, tien toisella puolen, kuvattu pohjoiseen, Mossenkärr oikealla. Kuvaaja T.Jussila.
- 1137.014 ESPOO 310 Kilo 54 Leppäsillanpuisto, inventointi 1990. Yleiskuva. Piisirpin löytöpaikka on kuvan keskellä sähkölinjan alla ja oikealla puolen pellon laidassa. Kuvaaja T. Jussila.
- 1137.015 ESPOO 310 Kilo 54 Leppäsillanpuisto, inventointi 1990. Yleiskuva, vas. laidassa sirpinlöytöpaikka sähkölinjan alla, oikeassa reunassa metsässä [277] rökkiöt. Kuvaaja T. Jussila.
- 1137.016 ESPOO 69 Viherlaakso 61 Lill-Ingåla, inventointi 1990. asuinpaikkaa, hiekanottopaikan reunoja, kuvattu koillisesta Kuvaaja T.Jussila.
- 1137.017 ESPOO 255 Kilo 54 Ormberget, inventointi 1990. Rökkiö kallion laella. Kuvaaja T.Jussila.
- 1137.018 ESPOO 255 Kilo 54 Ormberget, inventointi 1990. Rökkiö kallion laella, töryn peittämä, resentti nuotio. Kuvaaja T.Jussila.
- 1137.018 ESPOO 255 Kilo 54 Ormberget, inventointi 1990. Näkymä rökkiökalliolta lounaaseen. Kuvaaja T.Jussila.
- 1137.020 ESPOO 73 Henttaa 21 Torsbacka, inventointi 1990. Hiekkakuopan etelälaitaa tontin 2:128 kohdalla, kuvattu kaakkoon. Kuvaaja T.Jussila.
- 1137.021 ESPOO 76 Lintuvaara 50 Nybacka, onventointi 1990. tuhottua asuinpaikka-aluetta, kuvattu kaakosta. Kuvaaja T.Jussila.
- 1137.022 ESPOO 76 Lintuvaara 50 Nybacka, inventointi 1990. Tuhottua asuinpaikka-aluetta, kuvattu lounaasta, Mitalitie vasemmalla, oikealla vanha Elannon rakennus. Kuvaaja T.Jussila.
- 1137.023 ESPOO 316 Lintuvaara 50 Pajuniitty, inventointi 1990. Rökkiö, kuvattu pohjoisesta. Kuvaaja T.Jussila.
- 1137.024 ESPOO 317 Lintuvaara 50 Pajuniitty 2, inventointi 1990. rökkiö, kuvattu lännestä. Kuvaaja T.Jussila.
- 1137.025 ESPOO 317 Lintuvaara 50 Pajuniitty 2, inventointi 1990. Rökkiö, kuvattu pohjoisesta. Kuvaaja T.Jussila.
- 1137.026 ESPOO 315 Lintuvaara 50 Lintuvaara 1, inventointi 1990. Kivikkoa, todennäköinen pirunpelto. Kuvaaja T.Jussila.

- 1137.027 ESPOO 315 Lintuvaara 50 Lintuvaara 1, inventointi 1990. Kivikkoa, mahdollinen pirunpelto. Kuvaaja T. Jussila.
- 1137.028 ESPOO 315 Lintuvaara 50 Lintuvaara 1, inventointi 1990. Rauniokivikkoa kalliopaljastuman pohjoislaidassa. Kuvaaja T. Jussila.
- 1137.029 ESPOO 311 Karakallio 57 Monikko, inventointi 1990. Yleiskuva, etelästä, kvartsi pellon kulmasta, ylälaidasta, toinen keskeltä, törmältä. Kuvaaja T. Jussila.
- 1137.030 ESPOO 313 Leppävaara 51 Koirarata, inventointi 1990. Yleiskuva koiraradan reunasta koilliseen, asuinpaikka sähkölinjan alla, kulunut törmä. Kuvaaja T. Jussila.
- 1137.031 ESPOO 313 Leppävaara 51 Koirarata, inventointi 1990. Yleiskuva etelään, asuinpaikkaa törmällä, kuvan vas. laidalla. Kuvaaja T. Jussila.
- 1137.032 ESPOO 312 Leppävaara 51 Urheilupuisto 1, inventointi 1990. Yleiskuva lounaaseen, asuinpaikka kuntopolun alla, löytöjä ojan reunoilta ojien risteyksen molemmin puolin. Kuvaaja T. Jussila.
- 1137.033 ESPOO 312 Leppävaara 51 Urheilupuisto 1, inventointi 1990. Yleiskuva luoteeseen, kuvattu kävelytieltä, asuinpaikka keltaisen sadetakin kohdalla. Kuvaaja T. Jussila.
- 1137.034 ESPOO 277 Karakallio 57 Västerängen, inventointi 1990. Itäisin röykkiö, kuvattu luoteesta keskimmäisen röykkiön kohdalta. Peltotie halkaisee röykkiön. Kuvaaja T. Jussila.
- 1137.035 ESPOO 277 Karakallio 57 Västerängen, inventointi 1990. Keskimäinen röykkiö. Kuvattu lounaasta, taustalla häämöttää itäisin röykkiö. Kuvaaja T. Jussila.
- 1137.036 ESPOO 321 Kolmperä 75 Svartbäckträsket NW, inventointi 1990. Yleiskuva talon länsipuoliselta mäeltä asuinpaikkapellolle etelään, taustalla Svartbäckträsket. Kuvaaja T. Jussila.
- 1137.037 ESPOO 321 Kolmperä 75 Svartbäckträsket NW, inventointi 1990. Kuvattu asuinpaikan [322] tasalta etelään, Metsäniemekkeessä talon rauniot. Asuinpaikkapeltoa. Kuvaaja T. Jussila.
- 1137.038 ESPOO 322 Kolmperä 75 Svartbäck 2, inventointi 1990. Taustalla sähkölinjan tasalla nousevalla pellolla asuinpaikka. Kuvattu kohteen [321] N-päästä pohjoiseen. Kuvaaja T. Jussila.

- 1137.039 ESPOO 322 Kolmperä 75 Svartbäck 2, inventointi 1990. Asuipaikkapeltoa, kuvattu itään. Taustalla Svartbäckin kartano, joen toisella puolen. Kuvaaja T.Jussila.
- 1137.040 ESPOO 44 Karhusuo 72 Karhusuon koulu, inventointi 1990. Hiekkakuopan lounaisreunaa, jossa asuinpaikan rippeitä jäljellä. Hiekkakuoppa kasvaa nyt vesakkoa. Kuvaaja T.Jussila.
- 1137.041 ESPOO 44 Karhusuo 72 Karhusuon koulu, inventointi 1990. Asuinpaikan rippeitä, hiekkakuopan eteläreunaa, penkasta keramiikkaa. Kuvaaja T.Jussila.
- 1137.042 ESPOO 62 Karhusuo 72 Oittaa-Kakola, inventointi 1990. Kuvattu lounaasta kohti asunpaikkaa, josta rippeet jäljellä metsässä sahajauhokasan takana. Kuvaaja T.Jussila.
- 1137.043 ESPOO 314 Karakallio 57 Rastasmäki, inventointi 1990. Röykkiö lännestä tallin suuntaan. Matala röykkiö kallion laella. Kuvaaja T. Jussila.
- 1137.044 ESPOO 314 Karakallio 57 Rastasmäki, inventointi 1990. Röykkiö, kuvattu idästä. Kuvaaja T.Jussila.
- 1137.045 ESPOO 314 Karakallio 57 Rastasmäki, inventointi 1990. Toinen, ilmeisesti resentti röykkiö kallion N-laidalla. Kuvaaja T.Jussila.
- 1137.046 ESPOO 314 Karakallio 57 Rastasmäki, kaivaus 1990. Röykkiön pinta ennen kaivausta. Kuvaaja T.Jussila.
- 1137.047 ESPOO 314 Karakallio 57 Rastasmäki, kaivaus 1990. Röykkiö, taso 1. Kuvaaja T.Jussila.
- 1137.048 ESPOO 314 Karakallio 57 Rastasmäki, kaivaus 1990. Röykkiö taso 2. Kuvaaja T.Jussila.
- 1137.049 ESPOO 314 Karakallio 57 Rastasmäki, kaivaus 1990. Röykkiö taso 2. Kuvaaja T.Jussila.
- 1137.050 ESPOO 314 Karakallio 57 Rastasmäki, kaivaus 1990. Röykkiö taso 3. Kuvaaja T.Jussila.
- 1137.051 ESPOO 314 Karakallio 57 Rastasmäki, kaivaus 1990. Röykkiö taso 4. Kuvaaja T.Jussila.
- 1137.052 ESPOO 314 Karakallio 57 Rastasmäki, kaivaus 1990. Röykkiö taso 4-5. keskus. Kuvaaja T.Jussila.
- 1137.053 ESPOO 314 Karakallio 57 Rastasmäki, kaivaus 1990. Röykkiö taso 5. Kuvaaja T.Jussila.
- 1137.054 ESPOO 314 Karakallio 57 Rastasmäki, kaivaus 1990. Röykkiön keskustan pohja, profiili, hiilikerros pohjalla. Kuvaaja T.Jussila.

- 1137.055 ESPOO 314 Karakallio 57 Rastasmäki, kaivaus 1990. Röykkiön pohja, itäprofiili. Kuvaaja T.Jussila.
- 1137.056 ESPOO 314 Karakallio 57 Rastasmäki, kaivaus 1990. Röykkiön pohja, pohjoisprofiili. Kuvaaja T.Jussila.
- 1137.057 ESPOO 314 Karakallio 57 Rastasmäki, kaivaus 1990. Röykkiön pohja, pohjoisprofiili. Kuvaaja T.Jussila.
- 1137.058 ESPOO 314 Karakallio 57 Rastasmäki, kaivaus 1990. Röykkiö ennallistettuna. Kuvaaja T.Jussila.
- 1137.059 ESPOO 318 Mankkaa 26 Lukukallio, kaivaus 1990. Yleiskuva röykkiön maastosta etelään, röykkiötä kaivetaan. Kuvaaja T.Jussila.
- 1137.060 ESPOO 318 Mankkaa 26 Lukukallio, kaivaus 1990. Yleiskuva röykkiöalueesta, pohjoiseen, röykkiötä kaivetaan. Kuvaaja T.Jussila.
- 1137.061 ESPOO 318 Mankkaa 26 Lukukallio, kaivaus 1990. Yleiskuva röykkiöalueesta, kuvattu itään, röykkiötä kaivetaan. Kuvaaja T.Jussila.
- 1137.062 ESPOO 318 Mankkaa 26 Lukukallio, kaivaus 1990. Röykkiö ennen kaivausta. Kuvaaja T.Jussila.
- 1137.063 ESPOO 318 Mankkaa 26 Lukukallio, kaivaus 1990, Röykkiö, pintakivet poistettu, sisällystä kaivetaan. Kuvaaja T.Jussila.
- 1137.064 ESPOO 318 Mankkaa 26 Lukukallio, kaivaus 1990. Röykkiön reunakiveys pinnassa. Kuvaaja T.Jussila.
- 1137.065 ESPOO 318 Mankkaa 26 Lukukallio, kaivaus 1990. Röykkiö reunakiveys, kalliopohja. Kuvaaja T.Jussila.
- 1137.066 ESPOO 318 Mankkaa 26 Lukukallio, kaivaus 1990. Röykkiön reunakiveystä. Kuvaaja T.Jussila.
- 1137.067 ESPOO 320 Matinkylä 23 Vapaaniemi, kaivaus 1990. Röykkiöstä sortuneet kivet kallion rinteessä, vasemmalla laidassa röykkiön pohja. Kuvaaja T.Jussila.
- 1137.068 ESPOO 320 Matinkylä 23 Vapaaniemi, kaivaus 1990. Yleiskuva länteen, taustalla Suomenojan voimalan piippu, röykkiöpohjaa kaivetaan. Kuvaaja T.Jussila.
- 1137.069 ESPOO 320 Matinkylä 23 Vapaaniemi, kaivaus 1990. Röykkiön pohjaa tutkitaan, sammalta perataan pikkukivien päältä. Kuvaaja T.Jussila.
- 1137.070 ESPOO 320 Matinkylä 23 Vapaaniemi, kaivaus 1990. Röykkiön pohjan pikkukiveyksen ala perattuna. Kuvaaja T.Jussila.

- 1137.071 ESPOO 320 Matinkylä 23 Vapaaniemi, kaivaus 1990. Röykkiön kalliopohja, kallionkolosta hiekan seasta palaneen luun ,urusia ja hiiltä. Kuvaaja T.Jussila.
- 1137.072 ESPOO 320 Matinkylä 23 Vapaaniemi, kaivaus 1990. Röykkiön pohjasomerikko ennallistettuna, kuvattu kaakkoon. Kuvaaja T.Jussila.
- 1137.073 ESPOO 323 Nupuri 74 Maula, inventointi 1990, Etualalla (puiden varjon ulkopuolella) kiven ja maan sekainen röykkiö oikealla olevan maakiven pohjoispuolella. Kuvaaja T.Jussila.
- 1137.074 ESPOO 319 Kumpyöli 71 Vanha Myntintie 9, inventointi 1990. Epäm. kiviröykkiö, kuvattu etelään Gumbölenjoen suuntaan. Kuvaaja T.Jussila.
- 1137.075 ESPOO 31 Espoonkartano 70 Urberga-Riåker, inventointi 1990. Yleiskuva pohjoiseen, merkintätäulu, taustalla pellon toisella puolen kohde [32]. Kuvaaja T.Jussila.
- 1137.076 ESPOO 31 Espoonkartano 70 Urberga-Riåker, inventointi 1990. Yleiskuva pohjoiseen, etualalla kohde [31], pellon toisella puolen kohde [32]. Kuvaaja T.Jussila.
- 1137.077 ESPOO 42 Gumböle 71 Gumböle, inventointi 1990. Yleiskuva asuinpaikka-alueesta etelään, vas. Gumbölentie ja Gumbölenjoki. Kuvaaja T.Jussila.
- 1137.078 ESPOO 52 Nuuksio 78 Linnunkivi, inventointi 1990. Yleiskuva itään, asuinpaikka merkitty vastapäiseen rinteeseen (Huurre). Kuvaaja T.Jussila.
- 1137.079 ESPOO 59 Suvela Palotie, inventointi 1990, Löydöt talon oik. nurkalta. Paikalle rakennetaan rivitalo. kuvattu pohjoiseen. Kuvaaja T. Jussila.
- 1137.080 ESPOO 55 Kauklahti 44 Bensuls, inventointi 1990. Asuinpaikan vieritse tehdään pyörätietä, asuinpaikka taustalla näkyvällä ylemmällä pellolla. Kuvaaja T.Jussila.

Kansallismuseo, diat:

- 22126 ESPOO 312 Leppävaara 51 Urheilupuisto 1, inventointi 1990. Yleiskuva luoteeseen, asuinpaikkalöytöjä ojan oikealta puolen ja ojasta. Kuvaaja T. Jussila.
- 22127 ESPOO 0 Karakallio 57 Rastasmäki, inventointi 1990. Röykkiö kuvattuna pohjoisesta. Kuvaaja T.Jussila.

- 22128 ESPOO 70 Latokaski 46 Puolarmetsä Malminmäki, inventointi 1990. Asumuspainanne, kuvattu koilliseen, taustalla espoo [307] kaivetun asuinpaikan sija, aukion toisella laidalla. Kuvaaja T.Jussila.
- 22129 ESPOO 62 Karhusuo 72 Oittaa-Kakola, inventointi 1990. Asuinpaikan rippeitä jäljellä sahan ympäristössä, maasto pahoin kuopitettu ja möyritty. Kuvaaja T.Jussila.
- 22130 ESPOO 323 Nupuri 74 Maula, inventointi 1990. Puiden varjon reunalla kiven ja maan sekainen röykkiö, oik. ison maakiven N-puolella, mäen päällä toinen röykkiö. Kuvaaja T.Jussila.
- 22131 ESPOO 319 Kumpyöli 71 Vanha Myntintie 9, inventointi 1990. Epämääräinen kiviröykkiö kallionnyppylällä, korkean mäen päällä, kuvattu etelään, Gumbölen joen suuntaan. Kuvaaja T.Jussila.
- 22132 ESPOO 31 Espoonkartano 70 Urberga-Riåker, inventointi 1990. Asuinpaikan merkintätaulu, kuvattu pohjoiseen, taustalla pellon toisella puolen kohde [32]. Kuvaaja T.Jussila.
- 22133 ESPOO 314 Karakallio 57 Rastasmäki, kaivaus 1990. Röykkiön pinta ennen kaivausta. Kuvaaja T.Jussila.
- 22134 ESPOO 314 Karakallio 57 Rastasmäki, kaivaus 1990. Röykkiö taso 1. Kuvaaja T.Jussila.
- 22135 ESPOO 314 Karakallio 57 Rastasmäki, kaivaus 1990. Röykkiö taso 2. Kuvaaja T.Jussila.
- 22136 ESPOO 314 Karakallio 57 Rastasmäki, kaivaus 1990. Röykkiö taso 3. Kuvaaja T.Jussila.
- 22137 ESPOO 314 Karakallio 57 Rastasmäki, kaivaus 1990. Röykkiö taso 4. Kuvaaja T.Jussila.
- 22138 ESPOO 314 Karakallio 57 Rastasmäki, kaivaus 1990. Röykkiö taso 5. Kuvaaja T.Jussila.
- 22139 ESPOO 314 Karakallio 57 Rastasmäki, kaivaus 1990. Röykkiön keskusta, pohja, hiilikerros pohjalla profiilissa. Kuvaaja T.Jussila.
- 22140 ESPOO 314 Karakallio 57 Rastasmäki, kaivaus 1990. Röykkiön pohja, pohjoisprofiili. Kuvaaja T.Jussila.
- 22141 ESPOO 314 Karakallio 57 Rastasmäki, kaivaus 1990. Röykkiö ennallistettuna. Kuvaaja T.Jussila.
- 22142 ESPOO 318 Mankkaa 26 Lukukallio, kaivaus 1990. Yleiskuva röykkiöalueesta etelään, röykkiötä kaivetaan. Kuvaaja T.Jussila.

- 22143 ESPOO 318 Mankkaa 26 Lukukallio, kaivaus 1990. Røykkiö ennen kaivausta. Kuvaaja T.Jussila.
- 22144 ESPOO 318 Mankkaa 26 Lukukallio, kaivaus 1990. Røykkiön reunakiveystä esille kaivettuna. Kuvaaja T.Jussila.
- 22145 ESPOO 318 Mankkaa 26 Lukukallio, kaivaus 1990. Røykkiön reunakiveystä, kalliopohja kaivettu esille. Kuvaaja T.Jussila.
- 22146 ESPOO 318 Mankkaa 26 Lukukallio, kaivaus 1990. Røykkiön reunakivet kalliopohjalla. Kuvaaja T.Jussila.
- 22147 ESPOO 320 Matinkylä 23 Vapaaniemi, kaivaus 1990. Røykkiön pohjan kaivausta, yleiskuva länsiluoteeseen Suomenojan lahden suuntaan, taustalla häämöttää Kivenlahden masto. Kuvaaja T.Jussila.
- 22148 ESPOO 320 Matinkylä 23 Vapaaniemi, kaivaus 1990. Røykkiön pohjan jätteitä, pikkukivikkoa, ohuen jäkälä ja sammalpeioitteen alla, Sammalta poistetaan. Kuvaaja T.Jussila.
- 22149 ESPOO 320 Matinkylä 23 Vapaaniemi, kaivaus 1990. Røykkiön pohjan lalata perattu kallio paljaaksi, keskustaa kaivetaan. Kuvaaja T.Jussila.
- 22150 ESPOO 320 Matinkylä 23 Vapaaniemi, kaivaus 1990. Røykkiön keskustan pohja, Kallionkolosta hiekan seasta löytyi palaneen luuun murusia ja hiiltä. Kuvaaja T.Jussila.

Muinaisjännösten inventointi ja tarkastus Espoossa touko-
kesäkuussa 1990.
Työselostus tehdyistä kenttätöistä

Timo Jussila

SISÄLTÖ:

ESIPUHE	1
KEHÄ II:N LINJAUKSEN TARKASTUS TURUNRADAN JA LINTUVAARAN VÄLILLÄ.	2
MUINAISJÄÄNNÖSTEN INVENTOINTI JA TARKASTUS MUUALLA ESPOOSSA, KAUPUNGINOSITTAIN.	5
Lintuvaara	5
Leppävaara	7
Laajalahti	8
Otaniemi, Tapiola ja Westend	8
Niittykumpu, Haukilahti ja Matinkylä	9
Mankkaa	9
Sepänkylä	11
Henttaa	11
Kilo	13
Karakallio	14
Viherlaakso ja Laaksolahti	15
Olari	16
Latokaski	17
Kuurinniitty	18
Espoon Keskus	19
Karhusuo ja Högnäs	20
Gumböle	21
Espoonkartano	21
Kolmperä	22
Nupuri	22
Nuuksio	24
Velskola	26
Kaukalhti ja Muurala	26
YHTEENVETO	27
JATKOTUTKIMUSSUUNNITELMA	28

Muinaisjäännösten inventointi ja tarkastus Espoossa touko-
kesäkuussa 1990.
Työselostus

ESIPUHE

Allekirjoittanut inventoi ja tarkasti Espoon kaupunginmuseon toimesta muinaisjäännöksiä Espoon kaaupungissa toukokuussa ja kesäkuussa 1990. Tehtävänäni oli tarkastaa suunnitellun Kehä II:n tielinjaus, etsiä uusia muinaisjäännöksiä ja tarkastaa tunnettujen muinaisjäännösten kunto, sekä valokuvata nämä. Tehtävänä oli myös sopivissa kohteissa tehdä koekaiivauksia, mikäli sellaisia ilmaantuisi. Apunani oli 10 päivän ajan opiskelija Teemu Makkonen.

Kevään 1990 maastotyö oli jatkoa syksyllä 1989 tehdyille maastoinventoinnille. Erona syksyn inventointiin, jolloin keskityttiin uusien muinaisjäännösten etsimiseen ja kaupunginmuseon arkiston järjestämiseen, oli nyt tunnettujen kohteitten kunnan ja uhanalaisuuden tarkastus. Tavoitteena on että kaikki Espoon muinaisjäännökset käydään tässä mielessä läpi v. 1990 aikana. Tämä työ on osoittautunut tarpeelliseksi, koska useat asuinpaikkakohteet, jotka kulkevat luetteloissa rauhoitettuina muinaisjäännöksinä, ovat hävinneet tai lähes täysin tuhoutuneet. Moni kohde on itsestään tuhoutumassa. Tarkastuksen yhteydessä on myös pyritty tarkastamaan laajemmin kohteitten ympäristöä. Usean kohteen rajoja on kyetty tarkentamaan tai laajentamaan. Kohteitten maanomistustiedot tarkastetaan. Näin on pyritty ja pyritään saamaan Espoon muinaisjäännöstiedot ajan tasalle.

Kevään kenttätöissä on uusien kohteitten etsintä pyritty keskittämään alueille, jotka ovat aiemmissa tutkimuksissa jääneet vähemmälle huomiolle. Samoin on tarkastettu yleisöltä tulleita vihjeitä ja ilmoituksia, mitä on vuosien varrella kertynyt Museovirastoon ja kaupunginmuseoon ja jotka ovat syystä tai toisesta jääneet käsittelemättä.

Maastotyöt keskittyivät pääosin Kaakkois-Espooseen seuraaviin kaupunginosiin: Lintuvaara, Leppävaara, Karakallio, Viherlaakso, Kilo, (Keskuspuisto:) Sepänkylä, Henttaa, Mankkaa, Kuurinniitty. Lisäksi pieni kaivaus Matinkylässä. Pohjois-Espoossa: Kumpyöli, Nupuri, Nuuksio, Velskola, Lakisto.

Koekaivauksia tehtiin kolmessa kohteessa: Matinkylässä kaivettiin pronssikautisen röykkiön pohja, Lukupurossa ja Leppävaaran Kartanolla kaivettiin epämääräisiä, muinaisjäännöksi epäiltyjä röykkiöitä.

Mainittakoon tässä, että syksyllä kenttätöitä tehtiin pääosin seuraavissa kaupunginosissa: Olari, Saunalahti, Kauklahti, Muurala, Kumpyöli, Espoonkartano, Röylä, Perusmäki, Puotinen, Högnäs, Niipperi, Karhusuo, Karvasmäki.

Uusien kohteitten etsimistä on tarkoitus jatkaa syksyllä 1990 vielä noin viikon ajan, jolloin käyn läpi peltokohteita, jotka nyt olivat viljalla tai jotka syksyllä 1989 olivat nurmella, ja jotka vaikuttivat topografialtaan ja maastoltaan erityisen otollisilta tarkastuskohteilta.

Lujan pohjan nyt tehdylle inventoinille antaa Matti Huurteen perusteellinen inventointikertomus vuodelta 1961. Voidaankin todeta, että vuoden 1961 perusinventointi ja nyt tehdyt täydennysinventoinnit ja tarkastukset ovat saattaneet Espoon erääksi parhaiten ja kattavimmin inventoiduksi kunnista Suomessa, ja että Espoon muinaisjäänöstiedot ovat ajan tasalla ja hyvässä järjestyksessä. Jatkossa voidaankin Espoossa keskittyä muinaisjäänösten suojeluun ja tutkimustoimintaan.

Tarkemman yhteenvedon Espoon muinaisjäänöstilanteesta esitän tulevan syksyn maastotyön jälkeisessä raportissani

KEHÄ II:N LINJAUKSEN TARKASTUS TURUNRADAN JA LINTUVAARAN VÄLILLÄ.

Turuntien eteläpuoli

Viherlaaksossa, Viherkallion eteläpuolella on Huurteen toteama kivikautinen asuinpaikka [69] Köysitien varrella, sen länsipuolella, vanhan hiekkakuopan reunalla (PK 2034 03, Vk. s. 39). Tämä asuinpaikka on noin 300 m länteen suunnitellusta Karansolmun risteysalueesta, eikä Kehä II uhkaa sitä mitenkään. Asuinpaikka antaa kuitenkin viitteen siitä, että alueella on esihistoriallista asutusta ja että Karansolmun alue on syytä tarkastaa. Asuinpaikka [69] on 40 m:n korkeudella mpy. Tämä korkeuskäyrä kulkee **Turuntien eteläpuolella** ja muodostaa Kehä II:n linjauksen kohdalla muinaisen niemen ja lahdekkeen Nokian tehdasalueen länsi ja luoteispuolella.

Maaperä tällä alueella on 40 m mpy. tasolla idässä hiekkamoreenia ja lännessä ja lounaassa hiekkaa. Tarkastin alueen tutkimalla avoimet polut ja metsätiet. Tein paikalle myös muutaman koekuopan, 36-40 m:n korkeustasoille aivan Kehä II:n linjaukselle. Koekuopat olivat täysin puhtaita.

Klobbenin seurojentalon kaakkoispuolella havaitsin vanhan rantavallin jäänteiden noin 38 m mpy. Muinainen ranta on ollut paikalla matala ja loivasti etelään syvenevä. Maaperä on hienoa hiekkaa. Vallin poikki kulkee polkuja ja tie, joten havaintomahdollisuudet olivat melko hyvät. Tein paikalle myös koekuopan. Mitään esihistoriaan viittaavaa en havainnut.

30 m mpy tasolla olevan muinaisen rantapinnan, millä korkeustasolla suuri osa Espoon esihist. asuinpaikoista sijaitsee, Kehä II:n linjaus leikkaa **Karamalmissa** Karapellontien mutkan luoteispuolella, 300 m radan pohjoispuolella. Maaperä on täällä kivikkoista, hienoaineksista moreenia ja varsin kosteata. Maasto on pienipiirteistä, eikä selviä rantamuodostumia ole havaittavissa. Alueella tuskin on esihistoriallisia asuinpaikkoja.

Heti radan pohjoispuolella Kehä II:n linjauksesta noin 250 m länteen on rökkiöalue [273], joka on selvästi syrjässä tielinjauksesta, eikä siis ole uhanalainen.

Yhteenveto

Turunradan ja Turuntien välillä ei Kehä II:n linjauksella todennäköisesti ole muinaisjäännöksiä. Topografialtaan suotuisin asuinpaikan sijaintikohta tielinjalla olisi 38-40 m mpy. tasoilla heti Turuntien eteläpuolella. Muutama koekuoppa ja pintahavainnot eivät kuitenkaan antaneet viitteitä esihistoriasta.

Turuntien pohjoispuoli, Rastasmäki-Lintuvaara.

(PK 2043 01, Vk s. 48 ja 59) Turuntien pohjoispuoli on Kehä II:n linjalla myllätty ja tasoitettu ja edelleen pohjoiseen mentäessä kallioista. Tätä aluetta en tarkastanut. Rastaaalantien ja Turuntien välinen alue ei maastoltaan ja topografialtaan ole suotuisa esihistoriallisille asuinpaikoille. **Rastaaalantien** itäpuolella on pohjoisrinteessä palstaviljelmäpelto, jonka ylärinteestä poimin pari epämääräistä kvartssia. Hyvistä havaintomahdollisuuksista huolimatta en löytänyt mitään selviä merkkejä esihistoriasta. Täällä Kehä II:n linjaus kulkee muinaisen noin 20 m mpy tasolla olleen merenlahden pohjukan, joka sittemmin lienee ollut järvenä, pohjoisrantaa pitkin. Alueelta on irtolöytö [189], röykkiö [314], jotka molemmat ovat usean sadan metrin päässä tieleijnalta.

Tutkin **Luuvanmäen** (tien) päässä olevat 20-25 m mpy tasolla olevat alueet. Aivan Luuvanmäen päässä, peltoaukean pohjoisreunassa havaitsin muinaisen rantatörmän, jossa maaperä on hienoa hiekkaa, hietaa. Avoimesta polusta, tieleikkauksista ja parista koekuopasta en saanut kuitenkaan havaintoja esihistoriasta. Tämä alue on heti Kehä II:n linjauksen pohjoispuolella, eikä ilmeisesti jää tien alle.

Leppävaaran kartanon pohjoispuolisen peltoaukean koilliskulmassa, 20 m mpy tasolla on muuntoasema. Maasto paikalla on pienipiirteistä, loivaa, ja ryteikköistä. Koekuoppia en alueelle tehnyt. Muuntoaseman pohjoispuolitse tielinja kulkee itään, **Lintuvaaraan**. Tielinjaus leikkaa 30 m mpy. pinnan muuntoaseman koillispuolella. Tarkastin alueen. Tein pari koekuoppaa tielinjan kohdalle 30 m:n korkeustason tuntumaan. Pöyhin myös metsässä muutaman tuulenkaadon ja tutkin sähkölinjan alla olevat kuluneet maastonkohdat. Mitään havaintoja esihistoriasta en saanut. Maasto on paikalla kosteata kuusi-sekametsää ja maaperä on kivikkoista hienoaaineksista moreenia. Ei siis mitään tyypillistä maastoa esihistorialliselle

asuinpaikalle. Lintuvaarassa ei tielinjan tuntumassa ole ennestään tunnettuja kiinteitä muinaisjäännöksiä. Lähin irtolöytöpaikka [189] on tielinjalta noin 400 m etelään. Hämeenkyyläntien itäpuolisia alueita en tarkastanut. Kartalta katsoen tämä alue on varsin epätodennäköistä maastoa esihistorialliselle asuinpaikalle.

Yhteenveto

Turuntien ja Hämeenkyyläntien välillä ei Kehä II:n linjauksella todennäköisesti ole kiinteitä muinaisjäännöksiä. Topografialtaan suotuisin asuinpaikan sijaintikohta tielinjan tuntumassa olisi Luuvanmäen eteläpuolinen alue heti tielinjan pohjoispuolella.

Kaikkiaan voin todeta, että Kehä II:n linjauksella turunradan pohjoispuolella ei ole todettu mitään kiinteitä muinaisjäännöksiä, eikä mitään viitteitä esihistoriasta, mitkä antaisivat aihetta jatkotutkimuksiin. Tielinjaus ei uhkaa mitään tunnettua muinaisjäännöskohdetta.

MUINAISJÄÄNNÖSTEN INVENTOINTI JA TARKASTUS MUUALLA ESPOOSSA, kaupunginosittain.

Lintuvaara

(PK 2043 01, Vk. s. 59)

Irtolöytökohde [189] on täysin myllätty. Löytö on tehty puutarhasta, ja koko lähiympäristö on täynnä omakotitaloja ja puutarhaa. Huurre ei havainnut paikalla mitään merkkejä asuinpaikasta. En tutkinut ympäristöä tarkemmin.

Epämääräinen röykkiö [315] on Monikkopuron itäpuoleisella korkealla kalliomäellä. Kivikko on luultavasti luontainen piirunpelto. Kivikko on 40 m pitkä ja 6-10 m leveä itä-län-sisuuntainen, "miehennostannaisista" kivistä koostuva matala kivikko, jossa on siellä täällä muutama kraateri. Kivikosta on ilmoittanut puhelimitse museovirastolle v. 1978 Pauli Puolakka. Kävelin mäellä ja ympäristössä laajalti ilman kummempia havaintoja esihistoriasta.

Asuinpaikka [75] oli tuhottu jo Huurten käydessä paikalla 1961. En tarkastanut paikkaa.

Asuinpaikka [76] sijaitsee Uusimäessä, Vanhan Hämeen kyläntien ja Uusimäentien välillä, rinteessä. Huurre löysi v. 1961 silloiselta pellolta (30 m mpy.) kvartssia ja keramiikkaa. Nyt paikalla oli rivitalo, aivan asuinpaikan päällä. Asuinpaikka on täysin tuhottu. Asuinpaikkaa ei ole tutkittu. Rivitalo on rakennettu v. 1973 jälkeen, koska sitä ei näy tuolloin painetussa peruskartassa. Tarkastin lähiympäristön tieleikaukset ja avoimet maastonkohdat tuloksetta. Alue on tiheään rakennettu.

Röykkiö [316] Pajuniityssä on löytynyt noin 4 v. sitten. Tuolloin röykkiöstä raportoi museovirastolle apulaisyleiskaavapäällikkö Leo Rantala. Paikan kävi tarkastamassa Rantalan kertoman mukaan "joku" nainen museovirastosta, joka valokuvasi röykkiön ja totesi sen olevan pronssikautinen hauta. Tieto röykkiöstä lienee kuitenkin hautautunut jonnekin museoviaston uumeniin, koska mitään raporttia tai paperia en kohteesta löytänyt esihistorian toimiston topografisesta arkistosta. Myöskään kaupunginmuseolla ei ollut mitään tietoa kohteesta.

Paikka sijaitsee Pajuniityn pohjoislaidalla, aivan Helsingin rajalla. Tarkastin laajalti ympäristöä ja tein muutaman koekuopan. Yhden koekuopan tein Krenatöörintien eteläpuolella olevalle mäelle, minkä länsipuolella on etelään virtaava purouma. Röykkiön pohjois- ja luoteispuolinen alue on tasaista ja sopivan näköistä maastoa pronssikautiselle asuinpaikalle. Maasto on sekametsää ja hiekkamoreenia. Täällä on nyt vanhan tilan rauniot. En saanut mitään havaintoja asuinpaikasta muutamasta koekuopasta ja avoimista polun ja tien pätkistä. Aluetta olisi ehkä syytä prospektoida tarkemmin, mikäli sinne joskus rakennetaan.

Röykkiö [317] sijaitsee edellisestä 150 m länteen. Tämä on uusi kohde. Paikalla on kaksi komeata isohkoa kiviröykkiötä purouoman länsipuoleisessa metsässä. Täälläkin tarkastelin maastoa laajemmin, mutta tuloksetta. Viereiset pellot, jotka laskevat em. purouomaan ja etelään muinaiseen (24 m mpy!) merenlahteen tai järveen, olivat niittyinä! Havaintomahdollisuudet olivat alueella kurjat. Tarkempi prospektointi on täällä tarpeen, mikäli alueella joskus rakennetaan.

Yhteenveto

Lintuvaara on tiheästi rakennettu pientalovaltainen alue. Kaupunginosa on kattavasti inventoitu, eikä siellä liene kartalta katsoen merkittäviä tarkastamattomia maastonkohtia. Ainoa alue, missä kannattaa tehdä lisätutkimuksia on Pajuniityn pohjoispuolinen alue, mikäli siellä nyt kesannolla olevat ja hoitamattoman näköiset pellot joskus vielä kynnetään. Mahdollinen alueen rakentaminen vaatisi jo oman prospektointitutkimuksen koekuopitukseineen ja fosforitutkimuksineen.

Leppävaara

(PK 2034 03 ja 2043 01, Vk s. 60 ja 59)

Röykkiö [266] on tutkittu ja alue täysin rakennettu.

Irtolöytökohteet [191] ja [193-196] ovat täysin rakennetuilla ja myllätyillä alueilla, eikä niissä juuri tarkastamista ollut.

Asuinpaikka [312] on uusi kohde. Asuinpaikka sijaitsee **Leppävaaran urheilupuistossa**, urheilukentän pohjoispuolella olevassa mäenrinteessä 20-22 m mpy. Asuinpaikka on osin tuhoutunut kuntopolun alle. Löysin kuntopolun viereen kaivetusta ojasta kvartseja ja palanutta luuta, sekä hienon kynsitaltan. Asuinpaikkaa on vielä metsässä koskemattomana jäljellä kuntopolun pohjoispuolella.

Pengoin perusteellisesti ojankaivuusta syntyneet ojan viereen läjätyt maakasat ja löysin niistä kvartseja ja luuta.

Keramiikkaa en kumma kyllä löytänyt. Tein useita koekuoppia kuntopolun etelä ja itäpuolelle, mutta näistä en enään asuinpaikkahavaintoja saanut.

Asuinpaikka [313] on uusi kohde. Asuinpaikka sijaitsee **Leppävaaran urheilupuistossa**, koiraradan koillispuolella, osittain Lintuvaaran puolella. Asuinpaikasta lienee jäljellä vain rippeet. Poimin hiekanottoaikan reunoilta muutaman sievän kvartsin. Tein lähiympäristöön muutaman koekuopan ilman tulosta.

Tarkastin laajasti Urheilupuiston pohjoispuolisen alueen. Sama rantapinta, miltä kohde [312] löytyi jatkuu hiekkapohjaisena sekametsänä uimahallin pohjoispuolella. Tarkastin alueen avoimet maalaikut ja tieleikkaukset sekä tein muutaman koekuopan. En kuitenkaan saanut mitään havaintoja esihistoriasta, vaikka maasto ja topografia olisivat paikalla suotuisat kivikautiselle asuinpaikalle.

Yhteenveto

Leppävaara on tiheästi ja voimakkaasti rakennettu, eikä siellä enään ole merkittäviä tarkastamattomia maastonkohtia. Alue on kattavasti inventoitu. Uimahallin pohjoispuolista mäenrinnettä on tutkittava systemaattisella koekuopituksella, mikäli sinne aiotaan jotain rakentaa.

Laajalahti

Röykkiö [264-265] on Laajalahden ainoa muinaisjäännöskohde. Tämäkin on tutkittu ja tuhottu. Tarkastin paikan ja ympäristön, mutta täällä ei ole enään mitään esihistoriaan viittavaa näkyvissä. L

Laajalahdessa ei ole kartalta katsoen yhtäkään merkittävän tuntuista rakentamatonta maastonkohtaa. Alue on arkeologisessa mielessä täysin loppuun käsitelty.

Otaniemi, Tapiola ja Westend

Kaupunginosat ovat alavilla mailla ja näin ollen niissä on vähän otollisia maastonkohtia. Alue on tiheästi ja voimakkaasti rakennettu. Mitään merkittäviä mylläämättömiä maastonkohtia ei alueella ole. kaupunginosat ovat arkeologisessa mielessä täysin loppuun käsiteltyjä.

Alueella on merkittynä ja enemmän tai vähemmän tutkittuna **Röykkiökohde [263]** Otaniemessä. Paikalla ei juuri tarkastamista ollut.

Niittykumpu, Haukilahti ja Matinkylä

Röykkiö [243-344] on useasti tuhottu ja taas entistetty, Haukilahden vesitornin lähellä. Kohtalaisessa kunnossa.

Röykkiö [320] on Vapaaniemessä. Tämän hajoitetun röykkiön löysin 80-luvun alussa sattumalta. Röykkiöstä oli jäljellä vain pohjakiveys kallion päällä. Röykkiökiveys sortunut / sorrettu kallionnyppylän alapuolelle. Paikalla tehtiin nyt parin päivän mittainen pieni kaivaus. Röykkiön pohja tutkittiin. Pienistä kivistä oli kallion päälle ladottu ohut ympyränmuotoinen, n. kolme metriä halkaisijaltaan oleva matala kiveys, jonka keskellä oli jäljellä neljä isoa kiveä kallionkolon päällä. Kallionkolosta löytyi hiiltä ja kourallinen palaneen luun murusia.

Röykkiön jäännökset tutkittiin siis kokonaan, eikä muinaisjäännöstä enään kannata suojella.

Muita muinaisjäännöksiä ei alueella ole. Alue on tiheään rakennettu, eikä siellä enään ole tarkastamisen arvoisia maastonkohtia. Alue on arkeologisesti loppuun kaluttu.

Mankkaa

Tarkastin Lukukallion ja Uusikylän alueet.

Lukukallion laella, sen länsipäässä on epämääräinen Røykkiö [318], josta museovirastolle ilmoitti hra Markkanen. Røykkiö on kallion laellaheti korkeimman kohdan vieressä olevalla pienellä tasanteella, jossa on kallion päällä hieman maata. Røykkiö kaivettiin. Røykin päällä oli kivikasa, joka ilmeisesti oli pengottu. Päälimmäisen kiveyksen alla oli nokea ja kekäleitä, sekä osittin poltettuja koulukirjoja, joukossa ainakin matematiikan ja biologian kirjat. Røykkiön pohjalla oli nelisivuinen kiveys, joka osin näkyi pinnalle. Reunakiveys oli n. 1,8 x 1.8 m. Kiveys oli selvästi vanhempi kuin koulukirjaovio, kivien pohja ja osa kivistä oli tukevasti turpeen alla ja juurten peittämiä. Kysymyksessä on ilmeisesti nelisivuinen kivilatomus, jonka päällä on ollut kivirøykkiö. Tämä kivirøykkiö on ilmeisesti jossain vaiheessa hajotettu. Ympäristössä on vieläkin kiviä hujan hajan, osittain turpeen peittäminä. Sittemmin nykynoriso on pitänyt paikalla omia rituaalimenoja ja "ikimuistoiseen tapaan" peittänyt rituaaliovionsa kivillä, elleivät peräti ole ennen sitä purkaneet røykkiön jäännöksiä nuotion pohjaksi.

Alue on muuten vähäkivistä ja kivet on täytynyt paikalle koota kauempaa, joten on tuskin luultavaa, että keskikaljaljahuomalainen nuorisoporukka olisi viitsinyt moista kivimäärää kalliolle rahdata.

Mitään emme kiveyksen pohjalta löytäneet. Kalliopohja oli ohuen hiekkakerroksen peittämä. Hiekan päällä oli n. 10 cm paksu tiukka juurakkokerros, jonka päällä oli kiviä ja em. poltettuja kirjoja. Kiveys jäi arvoitukseksi. Paikka on etevä ja siitä on hieno näköala Lukupuron uoman laaksoon.

Lukukallion luoteispuolella, røykkiön alla on laajahko asuinpaikaksi sopiva tasanne. Tein sinne koekuopan, sekä tarkastin tieleikkauksen ja avoimet maalaikut ilman havaintoja esihistoriasta.

Røykkiö [274] Uusikylässä on tutkittu ja tuhottu, ja viereinen Irtolöytökohde [179] on talon ja puutarhan alla. Mitään mainittavaa en tienoolla havainnut.

Röykkiö [245] Kokinkylässä on tutkittu ja tuhottu ja seutu on tiukkaan rakennettu ja täysin myllätty. Mitään tarkastamista ei alueella enään ole.

Lukupuron eteläosassa, **Parolantien** varrella on mielenkiintoisen näköinen etelärinne, joka kylläkin on melkoisen myllätty. Niitystä en saanut havaintoja. Havaintomahdollisuudet olivat huonot.

Tarkastin laajasti Klovin pellot, jotka olivat paljaina karhittuna Kruununtien molemmin puolin, Smedsbyn koulun, uuden bussivarikon ja moottoritien välillä. Tienoolta on löydetty **Irtolöydöt** [184 ja 185]. En kuitenkaan havainnut mitään esihistoriaan viittaavaa, vaikka havaintomahdollisuudet olivat melko hyvät.

Tarkastin **Gerkin** talon länsi- ja luoteispuoliset etelärinnepellot. Havaintomahdollisuudet olivat kuitenkin huonot, koska vilja oli jo korkealla, enkä kehdannut kovin laajalti peltoja talloa. Nämä pellot on syytä syksyllä tarkastaa uudelleen. Samoin Gerkin eteläpuoliset länsirinnepellot (**Vävarsbacken**) on syytä tarkastaa uudelleen syksyllä kun nyt heinäällä ja viljalla olleet pellot on toivon mukaan kynnetty. Tarkastin Gerkin ja Ison-Henttaantien ympäristöt laajalti ilman kummempia havaintoja.

Mankkaa on melko kattavasti inventoitu. Aluetta rakennetaan jatkuvasti. Kun Gerkin ja Vävarsbackenin pellot on syksyllä katsottu, voidaan kaupungin osaa pitää kattavasti inventoituna. Mahdollisesti olisi ehkä syytä käydä vielä Taavinharjun ja Uudenkyläntien välisessä 30 m mpy rinteessä katsastamassa, olisiko siellä vielä jotain havainnoimisen mahdollisuutta olemassa.

Sepänkylä

Asuinpaikka [74], Stensintien ja Peuramäenpolun risteyksessä oli jo tuhottu Huurteen käydessä paikalla. Eikä siellä nytkään ollut mitään havainnoimista.

Tarkastin moottoritien pohjoispuolisen **Peuramäenpellon**, tuloksetta. Paikka on topografialtaan oiva. Läheltä on irtolöydöt [183] ja [182]. Löysin kuitenkin yhden kvartsin Peuramäenkuja 7:n kohdalta peltokumpareelta. Mahdollinen muinaisjäännös lienee tuhoutunut tienteossa. Tarkastin hiekkaiset tieleikkaukset, tuloksetta.

Sepänkylän alueella on syytä vielä jatkaa inventointia.

Henttaa

Henttaa on arkeologisesti mielenkiintoinen alue. Kaupunginosan etelä- ja länsiosassa on ns. Keskuspuistoa ja lähes koskemattomaa aluetta, missä ei juuri kävelytietä kummempaa rakentamista ole ollut. Alue on ollut muinoin, kampakeraamisena aikana (30 m mpy. ranta) sokkeloista sisäsaaristoa, jossa on ollut kapeita salmia, lahtia ja mutkaisia vesiväyliä. Kivikauden lopulla (20 m mpy ranta) on alueen eteläosassa ollut suuri saari "Kokinmetsän saari", jonka on erottanut pohjoispuolisesta suuresta "Henttaanmetsän saaresta" pitkä salmi Puolarmäärin ja Tikasmäentien kohdalla. Pohjoisen saaren on erottanut mantereesta kapea ja mutkainen pitkä salmi, joka on kulkenut nykyistä Henttaan ja Kuurinniityn kaupunginosien rajaa pitkin.

Alueen maankäyttö on ollut kautta aikojen vähäistä, eikä alueelta ole näin ollen tullut tietoon edes irtolöytöjä. Näiden muinaisten "saarien" ja niitä varhaisemman sisäsaariston länsiosista tunnetaan lukuisia muinaisjäännöksiä, Olarin ja Latokasken kaupunginosien puolella (Puolarmetsä).

Röykkiöalue [229-242] on alueen luoteisosassa, osittain Kuurinniityn puolella. Tarkastin paikan. Kohde on samassa kunnossa ja tilassa, kuin Huurteen käydessä paikalla 1961. Mitään uusia havaintoja en saanut.

Kaupunginosan länsikolkassa tarkastin laajasti asuinpaikan [307] (Latokaski, Puolarmetsä) itä- ja pohjoispuolisia hiekkaisia metsämaita Mösenkärrin etelä- ja kaakkoispuolella. Paikalla oli ulkoiluteitä ja pumppuasema, joiden teileikkauksista ja ojien penkoista oli melko hyvät havaintomahdollisuu-

det. Kumma kyllä en mitään esihistoriaan viittaavaa havainnut, vaikka topografia olikin paikalla suotuisa.

Asuinpaikka [73] on Storängenin länsireunalla, vanhan hiekkakuopan reunoilla vielä osin kajoamaton. Hiekkakuopan eteläreunalta osui silmiini komea rautakautisen saviastian pala ja palanutta savitiivistettä. Asuinpaikasta lienee rippeet jäljellä eteläpuolella olevan talon ja hiekkakuopan välillä. Paikan voisi tutkia, ennenkuin se tuhoutuu kokonaan kuopan reunojen sortuessa ja talon takapihaa muokattaessa. Tarkastin laajalti ympäristöä saamatta mitään uutta havaintoa esihistoriasta.

Keskuspuiston metsäalueita ei nyt ollut mahdollista tarkastaa laajemmin. Sokkeloinen keskuspuisto olisikin oman muinaisjäännösten prospektointitutkimusprojektin arvoinen ja myös sen tarpeessa. Alueella lienee muinaisjäännöskohteita, mutta niiden löytäminen vaatii rankemmat konstit ja metodit, mitä nyt oli mahdollista. Alueen maankäyttöä on syytä seurata tiiviisti. Alue on arkeologisessa mielessä "valkoinen läiskä" Espoon kartalla.

Kilo

Ks. 1. luku Kehä II:n linjauksen tarkastus.

Röykkiöt [246-254] ovat Nihtisillassa, Kaskrösebakkenissa. Alueella on kaivanut Jyri Kokkonen. En kummemmin tarkastanut aluetta.

Röykkiöalue [273] Kauniaisten rajalla on kunnossa. Mitään uutta en paikalla havainnut. Tapasin paikalla hra Moreliuksen, joka sanoi löytäneensä röykkiöt. Morelius rakentaa viereiselle tontille taloa, ja hän "lupasi huolehtia tarkoin muinaisjäännöksen koskemattomuudesta".

Röykkiöt [255-262] ovat Friisinmäen länsiosassa, heti moottoritien pohjoispuolella olevan kalliomäen laella. Paikka on komea, ja sieltä on hieno näköala länteen ja etelään. Paikka on juopotteluporukoiden suosiossa päätellen törkyisyydestä ja

pullonsirpaleista. Komeimman kiviröykkiön kupeessa on pidetty nuotiota ja itse röykkiö on tumppien ja kaljatölkkien ryvettämä. Paikka pitäisi merkitä ja sitä pitäisi hoitaa. Olisiko mahdollista puisto-osaston kanssa miettiä konsteja komean muinaisjäännöspaikan parempaan hyödyntämiseen ja hoitamiseen?

Mäen länsi- ja eteläpuolella on näkyvissä jyrkät 12-15 m mpy. rantapinnat pelloissa. Juuri pronssikautiset rannat. Tarkastin huolellisesti oraalla olevat pellot, mutta tuloksetta. Pellot pitää tarkastaa uudelleen syksyllä. Tarkastin muutoinkin aluetta laajalti, tuloksetta.

Tarkastin Kilon kartanon ympäristön, tuloksetta.

Kilon alue on jokseenkin kattavasti tarkastettu. Mitään rakentamattomia otollisen tuntuisia kohteita ei kaupungin osassa enään ole. Kuitenkin kolmen röykkiöalueen rakentajat lienevät asuneet jossakin lähistöllä. Missä?

Karakallio

Asuinpaikka [310] on uusi kohde. Paikka sijaitsee Leppävaaran urheilupuistossa, Pääskysenkujan uuden päiväkodin koillispuolella, pellon laidassa. Pellosta oli hiljattain löytänyt apulaisyleiskaavapäällikkö Leo Rantala hienon piisirpin katkelman. Tarkasti löytöpaikan ja löysin muutaman hienon kvartsin. Asuinpaikka. Paikalla on näkyvissä hieno 14 m mpy rantatörmä. Asuinpaikasta lienee kuitenkin jäljellä pellossa vain pieni osa. Pohjoispuolella on syvä pelto-oja ja jonkin rakennuksen jäänteet, sekä ulkoilutie, jotka lienevät tuhonneet suuren osan asuinpaikkaa.

Tarkastin laajasti Urheilupuiston länsikolkan, erityisesti Pääskysentien päiväkodin ympäristön.

Röykkiö [277] on Siiriäisen 1976 tarkastama. Paikka sijaitsee edellisestä mainitsemastani kohteesta [310] noin 200 m itään, pelto on kahden pellon välisessä koilliseen pistävässä metsäniemekkeessä. Siiriäinen totesi paikalla kaksi komeata kiviröykkiötä.

Myöhemmin on museoon ilmoitettu paikalla olevan kolmaskin röykkiö. Ilmoittajan nimi on kadoksissa. Löysinkin kolmannen raunion noin 50 m aiemmin tunnetuista itään. Röykkiöt ovat merkittyjä. Yksi röykkiö on osin tuhoutunut, kun sen laidan halki on tehty joskus peltotie tms. Tieuran kohdalla on selvästi näkyvissä reunakivikehää.

Röykkiökohteen kohdalta lähtee pohjoiseen kalliomäkien välissä laakso, joka on osin peltona. Laakson pohjalla on virrannut vielä äskettäin puro. Olen selostanut Urheilupuiston ja Leppävaaran kartanon ympäristön vesistöhistoriaa laajemmin kohteen [310] yhteydessä, kohdeluettelossa.

Asuinpaikka [311] tai oikeammin irtölöytökohde, sijaitsee em. laaksossa, kohteesta [277] 150 m pohoiseen peltorinteessä muinaisen uoman suussa. Havaintomahdollisuudet olivat pellossa kehnot. Pelto oli rutikuiva ja oraalla, ja löysin vainoin paikalta pari kvartsia. Asuinpaikaksi ei kohdetta tohdi näillä todisteilla vielä nimittää.

Tarkastin Leppävaaran kartanon ympäristön. Kartanon itäpuolelta pellolta poimin yhden epämääräisen kvartsin. Paikkan voisi uudelleen vilkaista syksyllä, kun nyt oraalla ollut pelto on kynnetty. Tästä alueesta olen maininnut myös luvussa 1. "Kehä II:n linjan inventointi".

Kartanon itäpuoleisesta metsästä löysin hienon kiven ja maan sekaisen **Röykkiön [314]**, kallionyppylältä, koko 3 * 3.5 m. Röykkiössä teimme neljän päivän kaivauksen, jolloin kaivoimme yhden sektorin pohjaan (Ks. erillinen kaivauskertomus). Kaivamamme röykkiön osa oli löydötön. Pohjalla oli runsaasti hiiltä ja nokea, jonka päälle oli kasattu puhdasta hiekkaa ja kiviä. Ilmeinen rautakautinen hauta. ?

Karakallio on suppea ja itäosaltaan tiheään rakennettu alue. otolliset maastonkohdat on tarkastettu. Rastasmäen metsäalue, Leppävaaran kartanon itäpuolella on osin katsomatta, mutta mikään todennäköinen löytöalue tämä ei ole.

Viherlaakso ja Laaksolahti

Viherlaaksossa tarkastin **Asuinpaikan** [69], joka on heti Turuntien eteläpuolella (ks. 1. luku). Paikka on vanhan sorakuopan reunalla. sorakuoppa on umpeen kasvanut. Sen eteläpuolella on pieni pelto, nyt nurmikko kaistale, jossa asuinpaikkaa lienee jäljellä. Melko epäselvä paikka. Kohteen voisi tutkia, josko siinä jotain tutkittavaa vielä on. Kohteen tekee merkittäväksi sen korkeus, n. 40 m mpy, joka on litorina merta varhempi rantataso, eli suomusjärven kulttuurin aikainen.

Tutkin ympäristön tuloksetta.

Edellisestä puolenkilometriä itään Turuntien pohjoispuolella on **Irtolöytökohde** [159] ja [160]. Näiden ympäristö on täysin myllätty ja rakennettu, joten tarkastaminen oli tuloksetonta.

Laaksolahdessa on kaksi irtolötökohdetta. **Irtolöytökohde** [163] on Rastalassa pientaloalueella ja sen ympäristö on täysin rakennettu. Ei mitään havaintoja täältä. Toinen **Irtolöytökohde** [164] on Laaksolahden urheilupuistossa. Tätä kohdetta en tarkastanut. Löytöpaikan ympäristö on kuitenkin rakennettu. Viereinen Lähdevuori, Pitkäjärven etelärannalla saattaisi olla tarkastamisen arvoinen.

Lähdevuorta luukuunottamatta on alue kattavasti tarkastettu, tiheään rakennettu ja myllätty ja arkeologisesti em. poikkeusta lukuun ottamatta loppuun kaluttu.

Olari

Irtolöytökohde [176] Lystimäessä, Merituulentien pohjoispuolella on täyteen rakennettu. Mitään tarkastamisen arvoista maastoa en paikalla todennut

Puolarmetsän sairaalan itäpuolella on merkitty **Röykkiö** [226] hyvässä kunnossa. Sairaalan alta on tutkittu ja tuhottu **Asuinpaikka** [72]. Tarkastin laajasti sairaala ympäröivät metsät ja mäet. Sairaalan länsipuolella on mäki, jonka etelä ja lounaisrinteet ovat tasaisia ja hiekkaisia, Puolarintien var-

ressa sen pohjoispuolella 12 - 20 m mpy. Tein tänne muutaman koekuopan ja tarkastin tieleikkaukset ilman havaintoa esihistoriasta.

Sairaalan pohjoispuolisen peltoaukean (Puolarmaari) pohjoispuolella on **Asuinpaikka [71]** hiekkauopan reunassa. Tämä paikka koekuopitettiin syksyllä 1989, ja tuolloin ei havaittu mitään jälkiä esihistoriasta. Asuinpaikka lienee tuhoutunut lopullisesti ulkoilutietä rakennettaessa.

Teimme koekuoppia syksyllä löytyneen **Röykkiön [294]** ympärille. Mitään löytöjä emme niistä saaneet, mutta kuopissa näkyi hiilen murusia mineraalimaassa noin 10-20 cm syvyydellä. Muutamassa kuopassa havaitsimme pintamaan sekoittuneen. Paikalla on ollut ihmistoimintaa, mutta ajoitus on epävarma. Pengoimme myös hieman röykkiötä, siinä ennestään olleen kolon kohdalta. Röykkiö osoittautui olevan kivistä ladottu, kivien välissä on puhdasta hiekkaa. Täyttä selvyyttä emme tästä pienestä koekuopasta röykkiön kupeessa saaneet, mutta on edelleenkin varsin mahdollista, että röykkiö on metallikautinen hauta.

Puolarmalmin ja Puolarmaarin alue tarkastettiin perusteellisesti syksyllä 1989.

Olarin alue on tiheään rakennettu ja sieltä on tuskin mitään enään löydettävissä. Alueen luoteiskolkka on vielä rakentamattomana ja se on hyvin tarkastettu. Olari on kattavasti inventoitu.

Latokaski

Latokasken kaupunginosan itäkolkkana on keskuspuistoa, arkeologisesti Puolarmetsänä tunnettua aluetta, virallisesti Malminmäki ja Puosmalmi -nimisiä paikkoja.

Röykkiö [227] ja sen viereinen **Asuinpaikka [308]** ovat samassa hyvässä kunnossa, kuin syksyllä 1989. Valokuvasin kohteet.

Tarkastin laajasti Puosmalmin Hiekkakuoppien laidat Hirvimäentien itä- ja koillispuolella. Tuloksetta.

Röykkiö [228] on hyvässä kunnossa. Sen eteläpuolella on ollut hieno, tasainen muinainen niemi n. 20 m mpy. Tämä alue on myllätty hiekan otossa, enkä havainnut mitään esihistoriaan viittaavaa. Tarkastin alueen lukuisat avoimet maaläikät ja leikkaukset.

Asuinpaikka [70] Malminmäentien pohjoispuolella, Mega-Soran suuren hiekkakuopan etelälaidalla on osin tuhoutunut mutta osin myös hyvin säilyneenä jäljellä. Huurteen löytöhavainnoista itään löysin lisää asuinpaikkamerkkejä. Havaitsin komean asumuspainanteen, johon tein koekuopan. Kuopasta löysin kvartsin ja vahvan likamaakerroksen. Hieno muinaisjäännös, joka pitää kohottaa 1. luokkaan! Asuinpaikka laajeni itään noin 70 m Malminmäentie 18-20 tasalle, rakentamattomalle metsämaalle. Löysin myös tuulenkaadosta keramiikkaa ja kvartseja.

Tarkastin laajasti ympäristön koekuopittamalla ja pintahavainnoin, mutta ilman kummempia tuloksia.

Asuinpaikka [307] Puolarmetsä, Megasoran hiekkakuopan koillisosassa on useana vuonna tutkittu. Alue on nyt kaivettu ja hävitetty. Tarkastin alueen laitoja, mutta mitään muinaisuuden merkkejä ei enää ole näkyvissä.

Irtolöytökohteet [173] ja [174] Suomenojantien varrella ovat tarkastamatta! Nämä pitää katsoa ensi syksynä.

Latokasken leikkipuiston pohjoispuolella on merkitty **Röykkiö [225]** se on hyväkuntoinen mutta ympäristö on rakennettu ja siinä ohessa hävitetty röykkiö [224]. Jyri Kokkonen on tutkinut ympäristöä ja ottanut alueelta fosforinäytteitä. Tuloksista ei ole tietoa, eikä oikeastaan enään väliäkään. Mahdollinen asuinpaikka olisi saattanut olla nykyisen leikkipuiston kohdalla. Tarkastin ympäristön vielä mylläämättömät pellot ja maaleikkaukset, tuloksetta.

Röykkiö [275] Pellavakaskessa on Rivitalon pihamaalla. Röykkiö on epämääräinen ja keskellä rakennuksia. Ympäristössä ei ole enään mitään tarkastettavaa.

Latokasken Koillisosa on osa keskuspuistoa ja seillä, Suvi-metsän alueella, ei ole juurikaan inventoitu. Muutoin Latokaski on rakennettu ja hyvin tarkastettu.

Kuurinniitty

Alueen eteläpuoli on osa keskuspuistoa. Täällä tarkastin laajasti Riimuniityn ja Mössenkärrin alueet.

Riimuniityn lounaiskulmasta, peltoaukean laidalta löysin yhden komean kvartsin. Pelto oli viljalla, enkä päässyt sitä tarkemmin tutkimaan. Alueen pellot pitää tarkastaa syksyllä uudelleen.

Tein koekuoppia otolliselta vaikuttaneeseen Riimuniityn pohjoispuoliseen metsärinteeseen. Tuloksetta. Tarkastin alueen maaleikkaukset ja niittyjen avoimet kohdat.

Mösenkärrin lounaisreunassa on kome muinainen niemi, joka on heti ulkoilutien pohjoispuolella. Maaperä paikalla on hiekkaa. Tein koekuoppia 20-22 m:n korkeuskäyrien tuntumaan ja löysinkin kahdesta kuopasta kvartsin. Alueella on ilmeisesti jonkin sortin asuinpaikka, vaikkakaan enempiä havaintoja en saanut. Olen merkinnyt paikan Irtolöytökohde [324], mahdollinen asuinpaikka. Maasto ja Topografia ovat erittäin otollisia asuinpaikalle.

Kuurinniitty on suurelta osin keskuspuistoa, muinaista sokke-loista saaristoa, ja siten myös puutteellisesti inventoitu. Mössenkärrin löytökohde [324] osoittaa, että keskuspuistosta on löydettävissä muinaisjäännöksiä, seuraamalla rantapintoja ja tekemällä systemaattisesti koekuopituksia. Tämä on kuitenkin aikaa vievää ja vaatii perusteellisen esitutkimuksen ilmakuvineen ja maaperäkartoineen. Kuten jo olen aiemmin todennut, alue on oman tutkimusprojektin arvoinen.

Espoon Keskus

Espoon keskus on lähes kokonaan mennyttä kalua arkeologisessa mielessä. Espoon hallinnollinen keskus, kivikirkon ympäristössä ja eteläpuolella on ollut topografisesti mainio alue rautakautiselle asutukselle. Alue on nyt rakennettu ja lisää vielä rakennetaan.

Tuomarilan ja Suvelan alueilta on irtolöytöjä (kohteet [129-134]). Kaikki irtolöytökohteet ovat nyt voimakkaasti rakennetuilla alueilla, eikä siellä juurikaan tarkastamisen arvoisia maalänttejä enään ole. Ehkäpä talojen puutarhoista saattaa tarkkaavainen maan myllääjä vielä jotain löytää. Inventointia on alueella turha enään suorittaa.

Espoon keskustassa voisi prospektoida omana projektina mahdollisen rautakautisen asutuksen rippeitä kilometrin säteellä kirkosta.

Asuinpaikka [59] on nyt tuhottu ja vapautettu rauhoituksesta. Asuinpaikka sijaitsi Tuomarilassa Kuurinniityntien pohjoispuolella. Alue tutkittiin koekuopin vapun aattona 1990, Matti Huurteen, J-P. Taavitsaisen ja allekirjoittaneen voimin. Mitään ei paikalta löytynyt. Mahdollinen asuinpaikka on saattanut sijaita vanhan talon alla. Ympäristössä ei ole enään mitään tarkastettavaa.

Karhusuo ja Högnäs

Alueella inventoitiin myös 1989. Nyt tarkastettiin **Asuinpaikka [62]**, jonka Huurre on merkinnyt 1. luokan kohteeksi, paikalle on senjälkeen pystytetty saha. Alue on huonossa kunnossa ja asuinpaikan pohjoisreuna on myllätty ja sinne on mm. kasattu sahajauhoa. Merkintäkyltti on tietyössä irroitettu ja se löytyi ojanpohjalta risukasasta. Nostimme sen tien penkalle. Paikka on surkeassa jamassa ja sen suojelu on täysin epäonnistunut. 1. luokan kohde se ei enään mielestäni ole. Laajensimme aluetta länsipuoliselle mäelle, mistä löysimme muutaman kvartsin, sinne kaivettujen kuoppien penkoista. Tämäkin mäki on osin myllätty ja siellä on isoja kuoppia, minkä lie takia sinne kaivettuja. Voisi harkita tämän surkimuksen kaivamista pois, jotta siitä päästäisiin kerralla kunnialla eroon.

Tarkastin laajalti ympäristöä Kunnarlantien molemmin puolin, havaitsematta mitään uutta.

Tarkastin leirintäalueen eteläpuoliset muinaiset rantapinnat Kunnarlantien ja vedenpuhdistamon välillä, tuloksetta. Tein alueelle muutamia koekuoppia.

Irtolöytökohde [140] on tarkastamatta

Asuinpaikka ⁴⁴[75] on Karhusuon koulun viereisen hiekkakuopan laidoilla. Tarkastimme ympäristön. Kuopan pohjoispuolinen asuinpaikan osa on hyvässä tallessa nurmen alla. Eteläpuolinen osa sen sijaan tuhoutuu itsestään ja siitä on vain rippeet jäljellä Hiekkakuopan reunalla. Törmällä osui silmiini hiekassa saviastian paloja, joista suurimmat keräsin talteen. Paikan voisi tutkia pikaisesti ja kerätä (mielenkiintoiset) löydöt talteen, enenkuin ne kaikki valuvat kuopan pohjalle lasten ja motocrossareiden survottaviksi.

Asuinpaikka [60] pikaisesti katsottu. Paikallaan näyttää olevan. Katsottava tarkemmin syksyllä.

Karhusuon ja Högnäsin inventointi ja tarkastus on vielä kesken.

Gumböle

Tarkastin Gumbölen joen itäpuolisen alueen Turunväylältä Mynttilään. Kävelin rinteitä pitkin ja tarkastin metsät ja pellot. Joen itäpuoliset rinteet ovat melko jyrkkiä, eikä niissä ole asuttu. Loivemmilla kohdin on golfkenttää, ja mikäli siellä asuinpaikkoja on, ne ovat nurmen alla hyvässä tallessa.

Havaitsin kallion päällä Vanha Myntintie 9:n kohdalla epämääräisen kiviröykkiö [319]. Lähellä on vanha maalaistalo, enkä uskalla kivikasasta sanoa mikä se on. Aivan tyypillinen hautaraunio se ei liene.

Asuinpaikat [43] ja [41] ovat lähemmin tarkastamatta, auton ikkunasta katsottuna ne näyttivät olevan kunnossa.

Asuinpaikka [42] tarkastettiin ja laajennettiin syksyllä 1989. Nyt valokuvasin paikan.

Gumbölen alueen tarkastus on vielä kesken. Suuri osa alueesta on golfkentän alla. Joen viereiset rinteet ovat jyrkkiä, ja niissä tuskin on asuttu. Alue on melko hyvin inventoitu.

Espoonkartano

Alueen tarkastus on täysin kesken. Nyt inventoitiin Gumbölen joen varret, tuloksetta. Alueella inventoitiin 1989. Alue on hyvin ja kattavasti inventoitu ja se on löytörikkain alue Espoossa. Asuinpaikkoja alueella on lähes joka hehtaarilla. Paalaa alueen kuvaukseen tarkemmin syksyllä, kun tarkastukset on suoritettu.

Kolmperä

Tarkastin Dämmanin pohjoispuoliset rannat. Pohjoisrannan länsiosassa on asuinpaikaksi soveliaan näköinen tasanne n. 32 m mpy. Tein tänne pari koekuoppaa, sekä pöyhin pari tuulenkaatoa. Tuloksetta. Järven rannat ovat melko jyrkät ja siten ne eivät hyvin sovellu esihistorialliselle asuinpaikalle. Dämmanin koillispuolella, moottoritien eteläpuolella on peltorinteitä, jotka pitää tarkastaa uudelleen syksyllä. Nyt vilja oli jo niin pitkällä oraalla, että en saanut pelloja kunnolla tarkastettua.

Asuinpaikat [46] ja [47] ovat tarkastamatta.

Asuinpaikka [48] Mustapuron itärannalla on tallessa niityn alla. Tämän asuinpaikan eteläpuoliselta pellolta löysin uuden laajan asuinpaikka-alueen: **Asuinpaikka [322]**. Poimin 100 m:n matkalta kvartsi-iskoksia ja -esineitä.

Asuinpaikka [321] on uusi kohde. Se sijaitsee Svartbäckjärven luoteisrannalla. Siellä olevan autiotalon etelä ja itäpuolisella pellolla. Poimin täältä kiviesineen katkelman ja runsaasti kvartseja. Tarkastin laajasti Svartbäckjärven ja -joen rannat.

Asuinpaikka [49], heti moottoritien eteläpuolella on tallessa niityn alla.

Alueen tarkastus on kesken. Alue on kuitenkin melko kattavasti inventoitu, ja kaikki otolliselta vaikuttavat muinaiset merenrannat on käyty läpi.

Nupuri

Asuinpaikka [45] Turunväylän ja Nupurilantien valissä on pelton alla, eikä sitä näytä mikään uhkaavan. Pellot olivat viljalla, joten mitään lisähavaintoja paikasta en saanut.

Asuinpaikka [50] on Nupurinjärven koillisrannan tuntumassa. Tarkastin paikan. Paikka on hieman outo ensinäkemältä, mutta se sijaitsee korkeiden mäkien kainalossa, pienessä muinaisessa lahdekkeessa. Paikka on ollut Huurteen tarkastuksen aikana peltona, ja tuolloin Huurre löysi pellostä asuinpaikkalöytöjä. Nyt pelto oli hoitamattomassa tilassa. Metsä ympäriltä on hakattu. Kohteen yläpuolelle on raivattu isohko parkkipaikka tai joku tasanne. Itse asuinpaikka on tallella, mutta lisähavaintoja en paikalta saanut. Tarkastin laajasti ympäristöä. Havaintomahdollisuudet olivat kehnonpuoleiset. Peruskartalla paikka on merkitty Muinaisjäännösymbolilla ja tekstillä: "muinaishautoja". Lapsus.

Nupurilantien (vanha turuntie) ja Nupurinjärven välillä, Motellin pohjoispuolella on mukavan näköisiä rinteitä ja muinaisrantoja, jotka nyt olivat hoitamattomien peltojen ja niittyjen alla. Paikalta oli täysin toivotonta saada mitään havaintoja esihistoriasta. Näitä niittyjä tuskin enään kynnetään, ja ne jäänevät jatkossakin tarkemmin katsomatta.

Asuinpaikka [51] moottoritien kupeessa on osin ehkä jäänyt moottoritien alle, mutta "rantapuoli" on tallessa metsikössä, eikä sitä mikään uhkaa.

Irtolöytökohteen [112], Nupurinjärven länsirannalla, pohjoispuolella on oivan näköinen rantatörmä. Viljalla. Se pitää katsoa uudestaan syksyllä.

Tutkin **Irtolöytökohteen [189]** ympäristöä Nupurilantien varrella. Sotkuinen paikka, maastoltaan. En havainnut mitään uutta.

Nuuksion Pitkäjärven ja Nupurin järven välillä, Brobacka-joen länsirannalla, Herrbacantien eteläpuolella on erittäin hieno muinainen rantamaisema. Mutta peltona. Ja pellossa korkea viljankorsi. Paikka pitää ehdottomasti tarkastaa syksyllä. Tästä pohjoiseen on Heikkilän talon ympärillä myös mainiota maastoa esihistoriallisille asuinpaikoille, ja täältä on **Irtolöytö [115]**. Nämäkin pellot olivat nyt kaikki viljalla. Seutu on tarkastettava syksyllä.

Tarkastin laajasti Nuuksion Pitkäjärven lounaisrannat, **kalliomaalauskohteen [276]** etelä ja pohjoispuolella. Museovirastoon oli keväällä soittanut joku henkilö ja ilmoittanut löytäneensä saviastian paloja tuulenkaadosta "läheltä" kalliomaalauksta, sanoi tulevansa näyttämään löytöjään virastoon. Ilmoittajan nimi ei ollut tiedossa, eikä hänestä ole kuulunut sen jälkeen mitään virastoon. Tarkastin seudun kaikki tuulenkaadot, joita löytyi myös kalliomaalauksen läheltä, tuloksetta.

Samassa yhteydessä tarkastin **Irtolöytökohteen [116]**, havaitsematta mitään esihistoriaan viittaavaa. Seutu on vaikeasti tarkastettavaa, kallioista ja jyrkkärantaista metsää. Siellä täällä on matalarantaisempia lahdekkeita, joissa voisi kuvitella ehkä asuinpaikan sijainneen. Teimme parille tällaiselle rannan kohdalle koekuoppia, tuloksetta. Mahdolliset asuinpaikat voivat näiltä seuduin löytyä vain sattumalta tai sitten systemaattisella laajalla koekuopitusoperaatiolla, mihin nyt ei ollut mahdollisuuksia.

Maulan talon maalta, talon pohjoispuoliselta järveen laskevan rinteiden laella havaitsin komean kiven ja maan sekaisen röykkiön, halkaisijaltaan 3-4 m ja korkeudeltaan noin 70-80 cm. Röykkiö oli paljaaksi kalutussa hevossaassa, jossa oli useita nuoria hevosia teutaroimassa. Lähempi tarkastelu jäi tekemättä. Otin valokuvia. Röykkiö vaikutti ulkonäöltään aivan "klassiselta" rautakautiselta hautakummulta. merkitsin sen muinaisjäännöskohteeksi **Röykkiö [323]**.

Nuoksio

Tarkastin Nuuksion Pitkäjärven länsirannat. Paikoin kävellessä maastossa, mutta suurelta osin vain auton ikkunasta. Rannat ovat jyrkät ja mökkejä ja puutarhoja on tieheästi. Loivemmat rantakohdat ovat peltoläntteinä, joista useat olivat hoitamattomina niittyinä, joista en saanut havaintoja revittyjä irti. Moni peltoläntti oli myös viljalla. Tähänkin alueeseen pätee sama huomio, kuin itärantaan (ks. edellinen luku, Nupuri). Sattuma tai suurella joukolla tehty koekupitusoperaatio saattaa tuoda tulosta. Tämä tuskin kuitenkaan vastaa tarkoitustaan. Paikallisia asukkaita ja mökkiläisiä voisi informoida ja yllyttää havainnoimiseen. Hehän rantoja muutenkin mylläivät.

Asuinpaikka [52] jäi epähuomiossa tarkastamatta, vaikka aivan lähellä maastoa tarkastelinkin. Paikalla pitää piipahtaa syksyllä. Urheiluopiston rannat on myllättyjä ja paikoin tosi jyrkkiä. Ei havaintoja.

Asuinpaikka-alue [53] Nuuksion Pitkäjärven pohjoispäässä on hyvässä tallessa niittyn alla. Lähistön pellot olivat hoitamattomia, enkä niistä saanut uusia havaintoja.

Tarkastin Espoon äärimmäisen luoteiskolkan Vihdin rajalla, Kattilantien päässä. Täällä oli tien varressa hienoja hiekkaisia leikkauksia, jotka kävin läpi. Jokeen (tai puroon) laskevat pellot olivat viljalla. Voisi tarkastaa uudelleen.

Velskolan Pitkäjärven eteläosan länsipuolella, Kattilajärventien varrella on laaja hiekkakuoppa-alue, jonka törmät osuvat 70-80 m mpy korkeudelle. Näillä korkeuksilla rannat ovat olleet aivan varhaisimpana kivikautena, jolloin paikalla on ollut sokkeloinen sisäsaaristo, ja hienoja hiekkarantoja. On varsin epätodennäköistä, että tältä korkeudelta mitään löytyisi, jos löytysi niin se olisi jo pieni sensaatio, ei kuitenkaan aivan mahdotonta. Tältä tasolta ei etelärannikolta juuri mitään etsitä eikä ole etsitty, joten korkeustaso on löydöttömyytensä vuoksi julistautunut toivottomaksi. Ajattelin kuitenkin "piruuttani" penkoa hiekkakuoppien törmät, koska havaintomahdollisuudet kerrankin tässä kolkassa Espoossa olivat hyvät. Mitään en kuitenkaan löytänyt! Yhdessä kohtaa kuopan törmässä kylläkin havaitsin runsaasti hiiltä ja

punaista, palanutta hiekkaa. Pengoin törmän tältä kohtaa perusteellisesti, mutta mitään ajoittavaa en löytänyt.

Tarkastelin Kattilajärven etelärantoja. Toivotonta kivikkoa ja vitakkoa, erämaajärvi. En usko, että näiden karujen pikkujärvien rantoja kannattaa näillä eväillä laajemmin tarkastella. Omana projektinaan, ilmakuvatulkintojen ja asutusearkeologien mallien testaamisen avulla voisi jotain inventointitutkimusta ajatella Nuuksion ylängön pikkujärvien rannoilla. Mutta pitäisi löytää edes yksi referenssilöytö, että pääsisi paremmin kiinni alueen esihistoriaan. Paikalliset ihmiset ovat tässä avainasemassa. Miten heitä voisi hyödyntää? Tilanne Nuuksiossa on hieman sama, mutta ajaltaan varhaisempi (epätoivoisempi) kuin keskuspuistossa. Sokkeloista muinaista saaristoa, jossa eri ikäisiä rantapintoja on satoja kilometrejä, nyt metsän peitossa.

Nuuksiossa on lähes kaikki "tarkastettavissa" olevat, otollisen näköiset järvenrantakohteet katsottu, kun vielä syksyllä tarkastan rästit, on alue kattavasti perusinventoitu. Mutta tarkempi prospektointi varmasti muuttaisi kuvan alueen esihistoriasta (sama huomio pätee tietysti kaikkialla).

Velskola

Tarkastin paikoin Velskolan pitkäjärven itärantoja. Alueeseen pätevät täsmälleen samat huomiot, mitä esitin Nuuksion Pitkäjärven tarkastuksesta. En niitä nyt toista. Mitään esihistoriaan viittaavaa en havainnut.

Velskolan Pitkäjärven pohjoispäässä on näkyvissä hienoja muinaisia rantapintoja. Nämä alueet olivat peltoina ja viljalla, joten pääsin kurkkimaan vaoin peltojen laitoja. Paikalla on inventoinut myös Huurre 1961, joka ei havainnut mitään merkkejä esihistoriasta, kuten en minäkään. Pellot pitää katsoa uudelleen syksyllä. Pengoin suuren hiekkakuopan reunat Irtolöytökohteen [146] itäpuolella. Tuloksetta. Velskolan kartanon entiset pellot ovat nyt virkistyskäytössä ja nurmella tai pusikkona. Mitään esihistoriaan viittaavaa en havainnut, kuten ei Huurrekkaan havainnut silloin kun pellot olivat vielä peltoja.

Kaukalhti ja Muurala

Aluetta ei nyt käyty systemaattisesti läpi. Muuralan alueella inventoitiin 1989 ja Kaukalahden tarkastus jää vielä rästiin.

Kaukalahdessa tarkastin kuitenkin Kuninkaantien pyörätiettyömaan tuntumassa olevan **Asuinpaikan** [55]. Pyörätie on tarkoitettu kovertaa aivan asuinpaikan kupeeseen heti sen alapuolella olevalle peltotörmälle. Käydessäni paikalla, oli pellosta kaivettu esiin sähköjohtoja. Tarkastin perusteellisesti kaivannot ja asuinpaikan ja kaivannon välisen peltokaistan. Löysin yhden epämääräisen kvartsin. Mikäli työmaa ei ulotu yhtään pitemmälle pohjoiseen sähköjohtokaivannosta pellolle, mitä nyt on kaivettu, ei asuinpaikka joutune vaaraan. Tarkastin myös laajemmin pyörätiettyömaan leikkauksia ja laitoja, mutta vahinkoa ei ole päässyt tapahtumaan, en löytänyt mitään esihistoriaan viittaavaa.

Muuralassa tarkastin **Asuinpaikan** [58], joka on omakotitalon pihassa Suomenojantien varrella. Paikka tuntuu olevan jokseenkin samassa tilassa, kuin mitä se oli Huurteen aikana. Asuinpaikkaa on kuitenkin seurattava tarkoin, koska se on keskellä rakennuspaineista aluetta.

Tarkastin myös Saarnikallion eteläpuoliset hienot hiekkaiset peltorinteet Suomenojantien länsipuolella. Ihme ja kumma, mutta en saanut revittyä pellosta mitään esihistoriaan viittaavaa havaintoa, vaikka havaintomahdollisuudet olivat melko hyvät ja paikka topografialtaan erin omainen esihistorialliselle asuinpaikalle.

YHTEENVETO

Uusia muinaisjäännöksiä löysin seuraavasti

Asuinpaikkoja	5 kpl
Röykkiöitä	4 kpl
Irtolöytöpaikkoja	2 kpl
Epämääräisiä kivi- raunioita	3 kpl

Lisäksi 3:n kohteen kuvausta muutettiin ja rajoja laajennettiin.

Kolme tunnettua kohdetta todettiin tuhotuiksi. Tarkastettiin kaikki em. alueiden tunnetut kohteet.

Kaivaukset:

Täysimittainen usean päivän röykkiökaivaus Karakalliossa, jolloin kaivettiin pohjaan nelännessektori röykkiöstä.

Täysimittainen kahden päivän kaivaus Mankkaalla, epämääräinen kivilatomus ja röykkiö tutkittiin pohjaan.

Täysimittainen yhden päivän kaivaus Matinkylässä. Pronssikautisen röykkiön pohjakiveys poistettiin ja tutkittiin.

Koekaivaus Olarin Maarinniityssä, koekuoppa kiven ja maan sekaiseen röykkiöön.

Kaivauskertomukset karttoineen ovat työn alla.

Valokuvia inventoinnin aikana (dioja) otettiin kohteista 115 kpl. Valokuvien luettelointi on kesken.

Inventoinnin muinaisjäännöskohteiden luettelointityö lomakkeelle on keskeneräinen. Löytöjen luettelointityö on keskeneräinen.

JATKOTUTKIMUSSUUNNITELMA

UUSIEN KOHTEIDEN ETSINTÄ:

Seuraavat kohteet pyrittävä tarkastamaan syksyllä 1990:

- Karakallio Leppävaaran kartano, Kartanon itäpuolinen peltorinne. TARKASETTU, ei tulosta.
- Kilo Friisinmäki Myrbacka, kohdetta [255] ympäröivät pellot. Uusintatarkastus kun pellot kynnetty. TARKASTETTU, tuloksetta

- Mankkaa Taavinkylä Gerk ja Nygrannas, peltorinteet. TARKASTETTU, ei tulosta (kehä II linja)
- Sepänkylä Yhtiöntien asuinpaikan (Kauniainen) etelä ja länsipuoliset rinteet moottoritien pohjoispuolella, irtolöytökohteet [183] [182]. TARKASTETTU, tuloksetta
- Kuurinniitty Saarnilaakso Torphagen, etelärinnepellot, (Kehä II linjaus). TARKASTETTU, ei tulosta.
- Kaupunginkallio ja Vanttila, Espoonjoen eteläpuoliset peltorinteet.
- Espoon keskus Lehtimäki, moottoritien eteläpuolinen kirkkojärveen laskeva peltorinne.
- Nupuri Myllärinniitty, muutama itään viettävä peltorinne.
- Nupuri Brobacka, Joen itäpuoliset pellot Herrbackan Heikkilän ja Maulan talon välillä.
- Velskola Velskolan kartano, Velskolantien vieressä olevat pellot Velskolan Pitkäjärven pohjoispäässä.
- Velskola Saarijärvi, pohjoisranta, Vihdintien eteläpuolella.
- Röylä Snettans, Röylän koulun etelä ja itäpuolinen peltorinne.
- Bodom Röyläntie, Röyläntien alkuupäässä, tien itäpuolinen peltorinne.
- Högnäs, Matalajärven ja Bodomjärven välinen kannas
- Vanhakartano, Pitkäjärven pohjoispuoliset peltorinteet välillä Haapalahti-Juvanranta.

Kohteet ovat viljeltyjä peltoja, jotka ovat tarkastettaessa olleet viljalla tai heinällä ja joissa havaintomahdollisuudet ovat olleet huonot. Osa kohteista on täysin tarkastamattomia. Kaikki kohteet ovat topografisesti suotuisia esihistoriallisille asuinpaikoille.

VANHOJEN KOHTEIDEN TARKASTUS on osin tai kokonaan tekemättä seuraavilla alueilla:

- Kaitaa
- Espoonlahti
- Soukka
- Vanttila
- Kurttila
- Kauklahti

(- Espoonkartano

- Muurala
- Karhusuo
- Kolmperä (eteläosa)
- Karvasmäki, Röylä ja Perusmäki, valokuvaus)

Tulevaisuuden tutkimuskohteita:

- Keskuspuisto-projekti, tarkkuusprospektointi
- Espoon keskuksen "rääppiäisprojekti"
- Lintuvaara Pajuniitty, asuinpaikan prospektointi
- Uhanalaisten asuinpaikkojen rippeiden poistutkimus, kaivaukset:
 - Henttaa [73]
 - Viherlaakso [69]
 - Karhusuo [75]
- Epämääräisten röykkiöiden kaato:
 - Olari Puolarmetsä [294]
 - Karakallio Leppävaaran kartano [314] loppuun kaivuu.
 - Gumböle, Vanha Myntintie 9, kivikasa [319]

Tarkasti seurattavat ja suojeltavat osin hyvin säilyneet asuinpaikkakohteet:

- [70] Latokaski Puolarmetsän tie
- [307] Latokaski Puolarmetsä Hiidenkiukaantie

ESPOON MUINAISJÄÄNNÖSKOhteET

Muinaisjäännöskohteet ovat **inventointinumerojärjestyksessä**. Sivunumerointi on muinaisjäännöskohteittain. Jokainen muinaisjäännös alkaa sivulta 1 ja seuraavat sivunumerot liittyvät tähän muinaisjäännökseen. Tämä siksi, että uudet tiedot kohteesta (tarkastuskertomukset etc.) voidaan aina liittää uudeksi sivuksi kohteen perään. Tällöin kaikki kohteen dokumentit ovat kootusti yhdessä paikassa peräkkäin.

KYLÄ otsikko kohteen nimessä tarkoittaa tässä kertomuksessa **KAUPUNGINOSAA**. Kaupunginosan nimen perässä on sen numero. Kylän nimi ei ole kertomuksessa, mutta kylän numero on maanomistustietojen yhteydessä.

Inventointinumerot noudattavat Matti Huurteen 1962 numerointia, jota on uusien kohteitten osalta suoraan jatkettu .

Kunta: ESPOO	Kylä: Espoonkartano
Nimi: Storåker	Inv.nro: 25

Mj.tyyppi: Asuinpaikka	Luokka: 2
Ajoitus: Kivikautinen	
Kartta: 2032 12	Koordinaatit: Tarkkuus: +- 0
X: 6677 32	Y: 2530 44 Z: 20 Z2: 25 Ala: 1000m ²
Kunto: 3 (1=hyvä, 7=tuhottu)	Uhanalaisuus: 2 (1=ei, 3=on)
Virastokartta s. 8 pelto. Muin. lahti salmi	

Tutkija: Matti Huurre	inventointi	kk/vv	6/1962
Tutkija: Timo Jussila	inventointi	kk/vv	10/1989

Tila: ERKULLA	, 049 408 0001 0310	(kunta kylä tila talo)
Omistaja: ?		
Osoite:		

Löydöt:		
Km	25166:1	PALANUTTA SAVEA
Km	25166:2	KVARTSI-ISKOKSIA
Km	3099:6	OIKOKIRVES
Km	3099:7	KIVIKIRVES
Km	4371:2	OIKOKIRVES
Km	4371:3	OIKOKIRVES
Km	6353:1	TASATALTTA
Km	6353:2	TASATALTTA
Km	7178:1	OIKOKIRVES
Km	7449:7	TASATALTTA
Km	7449:8	KIVIKIRVES
Km	9268:28	
Km	10792:25-26	

*Mikri niminen
muutettu?
huurren Erkulla*

#

Paikka sijaitsee 350 m Mankinjoen N-puolella, Loojärvestä 1 km E, Tunfallintien kupeessa, sen eteläpuolisella pellolla, noin 150 x 150 m alalla.

HUURRE 1962:

Pelto on loivaa kakkoon viettävää savipeltoa, Pellolla on runsaasti kiviesineitä, useimpien löytöpaikaksi on merkitty Storåker. N:ot 7449:7-8 on löydetty Långåkerista, joka on samaa peltoa Storåkerin kanssa, sen pohjoisosassa, Järtbackasta Erkullaan vievän tien varressa. Mitään asuinpaikan jälkiä ei pellossa näkynyt. Löytöjen määrästä päätellen sellainen lienee kuitenkin ollut.

JUSSILA 1989:

Kävelin kynnyellä pellolla koordinaattien ilmoittamassa paikassa. Poimin pellolta kvartsi-iskoksia, joten paikalla on varma asuinpaikka. Pellossa on havaittavissa selvä törmä n. 20 m mpy tasolla. Törmä muodostaa paikalla pienen etelään kurottuvan tasaisen niemekkeen. Paikalla on ollut muinainen kapea salmi, ja sitä vastapäätä oleva korkea mäennyppylä on ollut saarena. Tällä mäellä on asuinpaikka [102].

Kunta: **ESPOO**
Nimi : **Urberga-Riäker**

Kylä: **Espoonkartano 70**
Inv.nro: **31**

Mj.tyyppi: **Asuinpaikka**
Ajoitus : **Kivikautinen**

Luokka: 2

Kartta: 2032 09 Koordinaatit: Tarkkuus: +- 0
X: 6678 02 Y: 2527-07 Z: 24 Z2: 26 Ala: 6000m²

Huurre: x=667800 y=252910 z=20

Kunto : 2 (1=hyvä, 7=tuhottu) Uhanalaisuus: 2 (1=ei, 3=on)

Virastokartta s. 7-8, Merkintätaulu.
Pelto

Tutkija: Matti Huurre inventointi kk/vv 6/1962
Tutkija: Timo Jussila inventointi kk/vv 6/1990

Tila: **URBERGA** , 459 0001 0003 (kunta kylä tila talo)
Omistaja : **KONHANDIT BOLAGET URBERGA / S. BRUNOW & CO**
Osoite : **Pohjoisesplanadi 25 B, 00100 HELSINKI**

Löydöt:

Km	5369:2	HIOMALAAKA	1 kpl
Km	10557:18	OIKOKIRVES	1 kpl
Km	10810:2	POIKKIKIRVES	1 kpl
Km	10810:3	KIVI-ISKOS	1 kpl
Km	10852:3	KIRVEEN TEELMÄ	1 kpl

Valokuvat:

EspMus 1137.075 dia yleis
EspMus 1137.076 dia
Km 22132.000 dia

Huurren
Riäker
VIRHE
KOORDINAATTESSA
↓

#

Paikka sijaitsee Loojärven koillispuolella, rannasta n. 100 m, laajan peltoaukean (muin. merenlahti) eteläpuolella, Vuorelankartanosta 200 m pohjoiseen, Heti Loojärventien pohjoispuolella.

HUURRE 1962:

Urbergan pohjoispuolella on Riäker, joka on oikeastaan Niemis Storängenin kaakkoisosa. Täältä on muutama löytö, joten myös täällä on asuinpaikka, ehkä sama kuin Lockärr [30]. Mitään inventointilöytöjä ei paikalta tullut. Teelmän 10852:3 ilmoitetaan löytyneen "Espoon pitäjän Myrbergasta, Riäker nimisestä pellostä". Myrbergaa en Espoosta löytänyt, mahdollisesti Urberga on tässä vaihtunut Myrbergaksi. 5369:2 on löytynyt "ungefär 100 m NW om Urberga gård -- på Lå-

järvi sjös branta strandsluttning ungefär 10 m frpn stranden. (Lisäys: ungf. nedanföör Urberga Riåker)

JUSSILA 1990:

Paikalla on merkintätaulu. Paikka on hienon muinaismaiseman eteläosassa, muinaisen lahdenpohjukan etelärannalla, niemessä. En tarkastanut peltoa lähemmin. Pohjoispuolisen peltoaukean reunat ja rinteet ovat täynnä kivikautisia asuinpaikkoja (kohteet [32],[33],[30].)

Urbergan kartanon pihamaat ovat topografialtaan otollisissa asuinpaikalle (etelärinne), mutta maa on täällä perusteellisesti myllätty ja rakennettukkin. Kaikkiaan erinomaisen hieno paikka, jossa maisemaa on syytä kynsin ja hampain suojella!

Kunta: **ESPOO**
Nimi : **Gumböle**

Kylä: **Gumböle 71**
Inv.nro: **42**

Mj.tyyppi: **Asuinpaikka**
Ajoitus : **Kivikautinen**

Luokka: 2

Kartta: 2032 12 Koordinaatit: Tarkkuus: +- 0
X: 6679 15 Y: 2534 54 Z: 18 Z2: 26 Ala: 15000m²

Kunto : 2 (1=hyvä, 7=tuhottu) Uhanalaisuus: 1 (1=ei, 3=on)

Laaja, runsaslöytöinen. Virastokartta s. 19
Muin. niemi, kapea lahti, jokisuu

Tutkija: **Matti Huure** inventointi kk/vv 0/1961
Tutkija: **Timo Jussila** tarkastus kk/vv 10/1989

Tila: Storgård , 049 416 0011 0000 (kunta kylä tila talo)
Omistaja : Espoon kaupunki
Osoite : PL 13, 02771 ESPOO

Löydöt:

Km 9757:15 KIVIKIRVES
Km 15552:0 ASUINPAIKKALÖYTÖJÄ
Km 25153:3 KVARTSI-ISKOKSIA
Km 25153:1 KVARTSIESINE
Km 25153:2 KVARTSI-ISKOKSIA

*Huure
Gumböle tila-
nen*

Valokuvat:

EspMus 1137.077 dia

#

Paikka sijaitsee Gumbölen kartanosta 250-400 m NE. Asuinpaikka- alue rajoittuu N Turunväylään, E Gumbölentiehen ja S-W Gumbölenjokeen.

HUURRE 1962:

Gumbölenjoen koillisrannalla, kartanosta pohjoiseen on joen, peltöjen ja tien välillä metsäinen vuori, sen kohdalla joen eteläpuolella on kartanon saha. Vuoren etelälaidalla on metsäniemeke, jossa on vanhoja perunakuoppia. Maasto on hiekkaperäistä lehtometsää. Perunakuoppien seinämästä löytyi keramiikkaa ym. asuinpaikan merkkejä. Myös pellolta kuoppien kohdalta tuli muutama kvartsi. Oikokirveen löytöpaikka on epäselvä. Löytötiedot ilmoittavat sen löytyneen "Gumbölen tiluksilta, sahan yläpuolelta". Pellolta tien ja joen väliltä, varsinkin sen pohjoislaidalta, löytyi runsaasti kvartsia 25 m:n korkeuskäyrän yläpuolelta. Pellolla oli pystyssä tien tekijöiden paaluja ja ilmeisesti on tarkoitus, että Helsingin-Turun moottoritie jatkuu tätä kautta.

JUSSILA 1989:

Poimimme runsaasti kvartseja aivan Gumbölentien laidalta pellostä, vuoren SE-puolelta aina 18 m korkeustasolle asti Gumbölen jokeen päin. Vuoren NE-puolelta poimimme kvartseja Gumbölentien varresta vuoreakiertävän peltotien ja Gumbölentien risteyksestä 50 m N. Tästä pohjoiseen on tien varressa pieni notkelma, josta ei tullut löytöjä. Pohjoisempaan, Turunväylän varresta 40 m S tuli taas kvartseja.

Paikalla on tehnyt koekaivauksen Ari Siiriäinen 1964 mutta hän ei ole ulottanut koeojia Gumbölenjoen länsirannan tuntumaan, 25 m:n käyrälle, vaan hän on keskittynyt enemmän asuinpaikan 43 tutkimiseen.

Vuoren SE-puolinen pelto on täynnänsä asuinpaikan merkkejä. Osa asuinpaikasta lienee lähes koskemattomana jäljellä pellon ja mäen välisessä metsässä (perunakuoppien ympäristö: 24-26 m myp). On todennäköistä, että koko mäki on asuinpaikka-aluetta.

200 m NW, mäen toisella puolen on ESPOO 43 asuinpaikka ja 200 m S-SW. joen toisella puolen on ESPOO 41 asuinpaikka.

Kunta: **ESPOO**
Nimi : **Karhusuon koulu**

Kylä: **Karhusuo 72**
Inv.nro: **44**

Mj.tyyppi: **Asuinpaikka**
Ajoitus : **Kivikautinen**

Luokka: 2 / 3

Kartta: 2032 12 Koordinaatit: Tarkkuus: +- 0

X: ~~6679 88~~ Y: ~~2533 70~~ Z: ~~30~~ Z2: ~~35~~ Ala: 0m²
1) X: ~~6679 77~~ Y: ~~2534 44~~ Z: ~~26-29~~ ⇒ varhaiskompakeraaminen III
2) X: ~~6679 79~~ Y: ~~2534 48~~ Z: ~~n.35~~ ⇒ nuorkeraaminen (?) II
Kunto : 4 (1=hyvä, 7=tuhottu) Uhanalaisuus: 3 (1=ei, 3=on)

Lähes kokonaan hiekanotossa tuhoutunut, eroosio vaivaa
Hiekkakuopan rinteet, muin. niemi, vuonon ranta, salmi

Tila: **NORBY** , 048 416 0001 0051 (kunta kylä tila talo)
Omistaja : **PAAVO VILJANDER**
Osoite : **KALLVIKINTIE 33, 09800 HELSINKI**
Tila: **KARHUNKOTO** , 049 416 0001 0045 (kunta kylä tila talo)
Omistaja : **Espoon Kaupunki**
Osoite : **PL 13 02701 ESPOO**

Inv. M. Huurre 1962 (44), Inv. T. Jussila 1990 (44), Kaiv. J. Fast 1992 (44:1?)

Löydöt:

Km	15555:1	PIKKUTALTTA	
Km	15555:2	KERAMIikkaA	
Km	15555:5	KVARTSIESINE	1 kpl
Km	15555:6	KVARTSI-ISKOKSIA	
Km	26166:1	KERAMIikkaA	7 kpl
Km	26166:2	KVARTSI-ISKOS	1 kpl

KM 27632:1-171

Valokuvat:

EspMus 1137.040 dia asuinpaikka yleis
EspMus 1137.041 dia yleis asuinpaikka

#

Paikka sijaitsee Turunväylän pohjoispuolella 400-500 m, Karhusuon koulun lounaispuolella olevan hiekkakuopan, jossa urheilukenttä, pohjois- ja lounaislaidalla.

HUURRE 1961:

Niittylän kansakoulu (nyk. Karhusuon koulu), sijaitsee Turuntien pohjoispuolella hiukan yli 22 km Helsingistä, Se on rakennettu suuren hiekkakuopan koillispuolelle. Kuopan pohjaa on tasoitettu urheilukentäksi ja myös sen koillisreunaa on siistitty, mm siellä on kahdet portaat koulun pihalta kuopan pohjalle. Kuoppa on jyrkän ja korkean soramäen kaakkoiskulmassa, sen luoteispuolella on kallio. lounaassa maa on märkää, siellä on kuopan ja maantien välillä pieni kaakkoon virtaava puro. Hiekkakuopan länsi ja lounaisosista löytyi runsaasti keramiikkaa. Täällä on kuopan reunoille kasattu irtomaata, jossa löydöt pääasiassa olivat . Kuopan pohjoislaidalta, läheltä

opettajien asuntolaa, löytyi kvartsia ja pieni taltta. Tämä alue on huomattavasti korkeammalla kuin keramiikan löytöpaikka. Vaikka hiekkakuoppa on tuhonnut suuren osan asuinpaikasta on kaivauksiin vielä mahdollisuuksia.

JUSSILA 1990:

Alue on jokseenkin Huurteen kuvaamassa kunnossa. Opettajien asuntolan puoleinen hiekkakuopan rinne on osin ruohottunut. Etelärinteillä on tiheätä vesakkoa. Poimin lounaisrinteeltä, kuopan reunoilta pinnasta muutamia isoja saviastian paloja. Paikka lienee täällä lähes kokonaan tuhottu. Hiekkakuopan reuna on lounaassa lähes purouoman rinteessä, joten suurta siivua asuinpaikasta ei täällä enään ole jäljellä. Hiekkakuopan seinät sortuvat, joten loputkin asuinpaikan rippeistä tuhoutuat hiljalleen. Paikalla voisi järjestää pienen pelastuskaivauksen, jossa löydöt kerättäisiin talteen kuopan lounaisreunoilta ja sen laidoilta.

Kunta: ESPOO Nimi : Nupuri S	Kylä: Nupuri 74 Inv.nro: 50
---	--

Mj.tyyppi: Asuinpaikka Ajoitus : Kivikautinen	Luokka: 2	
Kartta: 2041 10 X: 6680 24	Koordinaatit: Y: 2532 88 Z: 35 Z2: 0	Tarkkuus: +- 0 Ala: 0m ²
Kunto : 2 (1=hyvä, 7=tuhottu) Uhanalaisuus: 2 (1=ei, 3=on)		
Vanhassa pellossa, länsirinne, vk. s. 18 vesakko, pelto		
Tutkija: Matti Huurre	inventointi kk/vv 6/1962	
Tutkija: Timo Jussila	inventointi kk/vv 6/1990	
Tila: MOTELLI II , 049 442 0001 0191 (kunta kylä tila talo) Omistaja : LONAYNTYMÄ RY Osoite : NUPURINKALLIONTIE 3, 02820 ESPOO		
Löydöt:		
Km 15561:1	KVARTSIESINE 1 kpl	
Km 15561:2	KVARTSI-ISKOKSIA	

#

Paikka sijaitsee Nupurinjärven eteläpäästä n. 200 m S ja Turunväylästä 150 m NE, pienessä mä-
kien välisessä luoteeseen avoimessa lahdekkeessa, itäpuolisessa rinteessä.

HUURRE 1962:

Paikka sijaitsee Nupurinjärven etelärannalla Nupurin motellista 600 m miltei suoraan etelään. Se on järven kaaakkoispuolella olevan peltoalueen eteläisimmässä haarassa. Pelto viettää loivasti luoteeseen järveä kohti. Sen päästä jatkuu metsään, kaakkoon notko, jonka molemmin puolin maa kohoaa. Etelässä on kalliota.

Kvartsi löytyivät pellon yläosasta metsän rajasta. Ilmeisesti asuinpaikka jatkuu metsään, joskaan koekuopat eivät tuottaneet tulosta.

JUSSILA 1990:

Huurteen kuvaama pelto oli nyt villinä niittynä. Mitään havaintoa emme siitä saaneet. Pellon eteläpuolinen metsä oli hakattu. Pellon yläosaan, oli tehty tie Nupurinkalliontieltä ja sen päähän oli raivattu iso tasanne, parkkipaikka tms? Maan möyrintä ei Huurteen antamien koordinaattien mukaan olisi aivan yletynyt asuinpaikalle. Muinaisjäännöstä on nyt vaikea inventoinnin puitteissa paikantaa. Ilmeisesti paikalle on suunniteltu jotain rakennustoimintaa ?. Paikka olisi syytä seurata. On epäselvää, mitä siitä on vielä jäljellä.

Kunta: ESPOO Nimi : Linnunkivi	Kylä: Nuukio 78 Inv.nro: 52
---	--

Mj.tyyppi: Asuinpaikka Ajoitus : Kivikautinen	Luokka: 2
Kartta: 2041 10 Koordinaatit: Tarkkuus: +- 0 X: 6687 27 Y: 2530 72 Z: 30 Z2: 31 Ala: 0m ²	
Kunto : 3 (1=hyvä, 7=tuhottu) Uhanalaisuus: 2 (1=ei, 3=on)	
Vk. s 3, pihamaata, nurmikenttää, osin ehkä säilynyt. järven itäranta, tasanne	
Tutkija: Matti Huurre	inventointi kk/vv 6/1962
Tutkija: T.Jussila	inventointi kk/vv 6/1990
Tila: VILLAN NO 30 , 049 441 0010 0033 (kunta kylä tila talo) Omistaja : SUAMTE LEONARSON KIHLMAN Osoite : KORKEAVUORENKATU 19 A9, 00130 H.KI	
Löydöt:	
Km 3097:1 KOURUTALTTA	1 kpl
Km 15562:1 KVARTSIESINE	

#

Paikka sijaitsee Nuumsion Pitkäjärven itärannalla, Urheiluopistosta 420 m luoteeseen, talon eteläpuolisella pihamaalla, pienessä niemekkeessä.

HUURRE 1962:

.... Turvekattoinen huvila on niemen pohjoisosassa, sen itä ja kaakkoispuolella on pieni peltoaukea, jonka poikki kulkee polku maantiella. Huvilan ja maantien välillä on pellon kohdalla notkelma. Kvartsi löytyi kesantona olevasta pellostä, jossa maa viettää etelään päin.

Kourutaltan sanotaan löytyneen "Linnunkiven torpan pellostä", ilmeisesti juuri tästä samasta pellostä.

JUSSILA 1990:

Paikalla on nyt jyrkempi rakennus, ja pelto on osin nurmikkona. Asuinpaikka lienee hyvässä tallessa ainakin pohjaosat nurmen alla.

Kunta: ESPOO
Nimi : Kuusela

Kylä: Nuuksio 78
Inv.nro: 53

Mj.tyyppi: **Asuinpaikka**
Ajoitus : **Kivikautinen**

Luokka: 2

Kartta: 2041 07 Koordinaatit: keskus Tarkkuus: +- 150
X: 6688 65 Y: 2529 90 Z: 30 Z2: 40 Ala: 0m²

Kunto : 2 (1=hyvä, 7=tuhottu) Uhanalaisuus: 1 (1=ei, 3=on)

Vk. s. 2, löytöjä laajalta alalta, neljästä kohtaa
pitkän vuonon perukka

Tutkija: Matti Huurre inventointi kk/vv 6/1962
Tutkija: T. Jussila inventointi kk/vv 6/1990

Tila: KUUSELA , 049 441 0004 0009 (kunta kylä tila talo)
Omistaja : ESPOON KAUPUNKI
Osoite :

Löydöt:

Km	12552:1	OIKOKIRVES	1 kpl
Km	12552:2	KIVIKIRVES	
Km	12552:3	HIOIN	
Km	14817:1	OIKOKIRVES	
Km	14817:2	OIKOKIRVES	
Km	14817:3	HIOIN	
Km	15563:1	HIOIN	
Km	15563:2	PIIESINE	
Km	15563:3	KIVILAJI-ISKOS	

#

Paikka sijaitsee Nuuksion pitkäjärven pohjoispäässä, järvestä 200-400 m pohjoiseen ja luoteeseen, Hauklammentien molemmin puolin ja joen molemmin puolin.

HUURRE 1962:

... Kuuselan talon ympäristöstä on kiviesinelöytöjä useammalta paikalta.

a) 12552:2,3 ovat talon eteläpuolella olevasta pellostä. Pelto on lounaaseen viettävää savimaata, asuinpaikan merkkejä ei ollut havaittavaisissa.

b) 12552:1 ja 15563:1 ovat talon pohjoispuolella olevan sorakummun laella olevasta perunamaasta. Kumpare on korkea ja jyrkkäreunainen. Asuinpaikan merkit puuttuvat. c) 14817 ja 15563:3 ovat pellon halki virtaavan ojan länsipuolella olevalta loivalta savipelloilta, n. 200 m talosta länsiluoteeseen.

d) kohdassa b mainitun kumpareen luoteispuolelta, sen ja ojan väliltä löytyi alavalta pelloilta pysyviä 15563:2

Paikkojen koordinaatit ovat:

- a) 6688 56, 2529 94
- b) 6688 64, 2529 93
- c) 6688 68, 2529 75
- d) 6688 64, 2529 86

JUSSILA 1990:

Pellot olivat nurmella tai metsittyneet. En saanut havaintoja. Kivikaudella paikka on ollut pitkän vuonon (tai järven) pohjukkaa, joka on tästä jatkunut vielä luoteeseen (35 m mpy) pari kilometriä ja edelleen jokena pidemmälle pohjoiseen.

Kunta: **ESPOO**
Nimi : **Bensuls**

Kylä: **Kauklahti 44**
Inv.nro: **55**

Mj.tyyppi: **Asuinpaikka** Luokka: 2
Ajoitus : **Kivikautinen**

Kartta: 2032 12 Koordinaatit: Tarkkuus: +- 0
X: 6676 44 Y: 2534 58 Z: 20 Z2: 24 Ala: 0m²

Kunto : 2 (1=hyvä, 7=tuhottu) Uhanalaisuus: 3 (1=ei, 3=on)

Espoonjoen laakson pohjoisrinne, vk. s. 20
peltotasanne rinteeseen yläosassa, purouma vieressä

Tutkija: Matti Huurre inventointi kk/vv 6/1962
Tutkija: Timo Jussila inventointi kk/vv 6/1990

Tila: **VÄG** , 049 428 0004 0003 (kunta kylä tila talo)
Omistaja : **KARL VON SCHANZ / (aik. om.) ERIC VON SCHANZ**
Osoite : **SIILITE 9, 00800 N. KI**

Löydöt:

Km 5551:2 REIKÄKIRVES 1 kpl
Km 15565:1 PIIN PALA 1 kpl
Km 15565:2 KVARTSI-ISKOKSIA

Valokuvat:

EspMus 1137.080 dia

#

Paikka sijaitsee Hansatien pohjoispuolella, Bensulsintien risteyksen kohdalla, ylempänä olevalla peltokaistalla, Hansatieltä noin 30 m luoteeseen.

HUURRE 1962:

Paikka on Kauklahtien asemalta noin 1 1/2 km koilliseen ja Pellon sairaalasta n 1/2 km lounaaseen oleva pelto Turuntien pohjoispuolella. Se on luoteeseen pistävä peltokaistale, jonka laidassa virtaa pieni puro. maasto viettää kohtalaisen jyrkästi kaakkoon, pellon keskivaiheilla on tasanne. Pellon päässä sen yläpuolella on joskus ollut talo. Tältä pellolta löytyi kvartsi-iskoksia sekä ylhäältä että alhaalta. tasanteella näkyi myös hiiltä ja palaneita kiviä. Kirveen jäännös on löytynyt "vid plöjning i en åker invid Köklaks station, 4 famnar fr. järnvägslinjen. hittaren bor i Bensuls gårds arbetarekasern i Fannsby. (lisäys: "Frans Viktor Olins (löytäjä) gamla åker Bensuls hemmans mark, ca. 1 km från Pells hemman åt Helsingfors till, en backe, sluttning mot söder, NW sidan om Esbå kyrka, ca 1 km från Köklaks st. längs järnvägen till Helsingfors till). Löytötieto viittaa siihen, että kirves on mahdollisesti löytynyt edellä mainitun pellon alapuolelta rautatien läheltä, joskaan sitä varmasti ei voi paikallistaa.

JUSSILA 1990:

Hansatien pohjoipuolinen pelto on tallella. Tien eteläpuolinen rinne on vesakkoa ja ryteikköä. Hansatien viereen rakennettiin pyörätietä (pohjoispuolelle) ja sitä varten on koverrettu peltorinnettä. Tutkin tarkoin työmaan maakasoja ja pellon laitaa, mutta en havainnut mitään esihistoriaan viittaavaa. Asuinpaikka jäänee vielä pyörätien pohjoispuolelle, missä heti alkaakin Huurteen mainitsema tasanne.

Kunta: ESPOO	Kylä: Suvela
Nimi : Palotie	Inv.nro: 59

Mj.tyyppi: Hajalöytöpaikka	Luokka: 3	
Ajoitus : Kivikautinen		
Kartta: 2032 12	Koordinaatit:	Tarkkuus: +- 0
X: 6676 88	Y: 2538 68 Z: 25 Z2: 25	Ala: 0m ²
Kunto : 5 (1=hyvä, 7=tuhottu)	Uhanalaisuus: 1 (1=ei, 3=on)	
Koekuopitettu 1990, vapautettu rauhoituksesta, tuhottu etelärinne, piha, puutarha Vk. s. 34		
Tutkija: Matti Huurre	inventointi	kk/vv 6/1962
Tutkija: Matti Huurre	tarkastus	kk/vv 4/1990
Tutkija: J.P.Taavitsainen	tarkastus	kk/vv 4/1990
Tutkija: Timo Jussila	inventointi	kk/vv 4/1990
Tila- ja omistajatietoja ei ole		
Löydöt:		
Km 13297:1	KERAMIKKAA	
Valokuvat:		
EspMus 1137.079 dia		

#

Paikka sijaitsee Tuomarilassa Tahkokujan ja Kuurinniityntien risteuksen pohjoispuolella, tahkokujan itä- ja Tahkorinteen eteläpuolisella rinteellä.

HUURRE 1962:

Kauko Aallon omistama omistama palsta on Tuomarilassa Palotien ja Keskitien kulmauksessa entisen Långsnorskräsketin pohjoispuolella. Keramiikkaa löytyi talon itänurkalta pihatietä tehtäessä. Paikalla oli näkynyt nuotiota muistuttava kohta. pihaa ja puutarhaa kunnostettaessa ei mitään muuta ole löydetty,, eikä inventointimatka tuottanut muuta tulosta.

JUSSILA 1990

Paikalle on suunniteltu rakennettavaksi rivitalo. Tämän johdosta paikalla kävi Matti Huurre, J.P. Taavitsainen ja T.Jussila tekemässä koekuopituksen vapun aattona 1990. Kaivoimme useita koekuoppia talon ympäristöön, ja kaivoimme pihatien penkkoja auki. Maaperä oli talon pohjoispuolella tasainen hiekka, eli varsin sovelias asuinpaikalle. Talon eteläpuolella rinne laski jyrkähkösti, eikä puutarhasta löytynyt mitään. Viereiset tontit olivat rakennettuja ja myllättyjä, eikä sieltä saanut lisähavaintoja. Mahdollinen asuinpaikka lienee täysin tuhoutunut talon alle? Huurre epäili, että löydöt olisivat ehkä sekundaarisia ja ne olisi joskus tuotu paikalle. Paikka vapautettiin rauhoituksesta ja rakennuslupa on annettu.

Kunta: **ESPOO**
Nimi : **Oittaa-kakola**

Kylä: **Karhusuo 72**
Inv.nro: **62**

Mj.tyyppi: Asuinpaikka	Luokka: 2
Ajoitus : Kivikautinen	
Kartta: 2041 10	Koordinaatit: Tarkkuus: +- 0
X: 6681 44	Y: 2536 32 Z: 29 Z2: 33 Ala: 0m ²
Kunto : 4 (1=hyvä, 7=tuhottu)	Uhanalaisuus: 3 (1=ei, 3=on)
lähes tuhottu, saha, maata möyritty ja kuopitettu hiekkaa, uoman pohjoispuoli, etelärinne	
Tutkija: Matti Huurre	inventointi kk/vv 6/1962
Tutkija: Timo Jussila	inventointi kk/vv 6/1990
Tila: OITANS , 049 443 0001 0037 (kunta kylä tila talo)	
Omistaja : Espoon Kaupunki	
Osoite :	
Löydöt:	
Km 26169:1	KVARTSI-ISKOKSIA 3 kpl
Km 6345:0	KIVIKIRVES
Km 6345:2	KOURUTALTTA
Km 15574:1	KERAMIKKAA
Km 15574:2	KVARTSI-ISKOKSIA
Valokuvat:	
EspMus 1137.042 dia	asuinpaikka tuho
Km 22129.000 dia	asuinpaikka tuho

#

Paikka sijaitsee Bodominjärven lounaiskulman länsipuolella 300 m, ja Oittaaanjoen luoteispuolella ja Kellonummentien eteläpuolella, sahan pihalla ja sen eteläpuolisessa rinteessä.

HUURRE 1961:

Oittaaan kartano on Bodominjärven lounaiskulmassa. Sen pohjoispuolelta alkaa Glomsinjoki, jonka kautta järvi laskee Espoonjokeen.

Kartanon vaiheilla on joessa pieniä koskia. N. 400 m kartanosta länteen, joen länsirannalla on pieni kakola-niminen pelto. Paikalla on joskus ollut torppa, joka on purettu ja siirretty pellon pohjoispuolella olevalle kalliolle, jossa se on nyt partiolaisten käytössä. Pelto on nyt laitumena. Sen länsipuolella on kumpare, jossa on vanhoja perunakuoppia. Itäpuolella on taas kuusikko, paikoin hyvin tiheää, mutta yleensä harvahkoa. Aluskasvillisuutena on pääasiassa heinäkasveja. Maasto viettää täällä etelään ja kaakkoon, jokeen päin. Paikalla voi erottaa kaksi terassia

Alempi on tasainen ja jyrkkärinteinen. Paikalla saattoi havaita myös kivikkoa, joka mahdollisesti on rantakivikkoa. Alemmalta terassilta, kaatuneen puun juurakosta löytyi melko runsaasti keramiikkaa ym. iskoksia tuli myös koekuopista. paikka on ilmeisesti miltei koksematon, vanha pelto on sitä tuskin paljoa vahingoittanut. Mikäli Espoossa halutaan joku kivikautinen asuinpaikka ottaa rakennuskaavaan, on tämä paikka selliseksi sopivin.

Lähettyviltä on löydetty pohjalainen tasataltta

JUSSILA 1990:

Huurteen toivomus paikan ottamisesta rakennuskaavaan on käsitetty täysin väärin. Paikkaa on tuhottu ja myllätty. Paikalle on pystytetty saha, rakennettu parakkeja ja myllätty ja tasoitettu maata. Sahanpurjua on levitetty rantaterassille ja sitä on tasoitettu ja purukasoja työnnetty puskuaktorilla. Vanhaa peltoa ei paikalla voi enään havaita. Paikka on kaiken kaikkiaan roskainen ja sekainen ja kertakaikkiaan rumassa kunnossa. Paikan suojelu on täysin epäonnistunut! Huurteen mukaan paikan omisti Wikstenin perikunta. Nyt maa-alue on Espoon kaupugin omistuksessa.

Asuinpaikkaa lienee jäljellä romujen seassa siellä täällä, ainakin syvemmillä osin ja entisen pelton laidoilla, metsässä. Poimin länsipuolisella kumpareella olevien kuoppien laidoilta muutaman kvartsin. Huurteen mainitsema itäpuolinen kuusikkokumpare on myös vielä kohtalaisen ehjänä säilynyt.

Miksi saha on pitänyt laittaa juuri tähän, kun ympäristössä on rakentamatonta maata yllin kyllin?

Tarkastin ympäristöä laajalti, mm. rakennettavan Kellonummentien kohdalla olevat pellot paikan länsipuolella, mutta en saanut sieltä havaintoja esihistoriasta.

Kunta: ESPOO
Nimi : Lill-Ingåla

Kylä: Viherlaakso 61
Inv.nro: 69

Mj.tyyppi: **Asuinpaikka**
Ajoitus : **Kivikautinen**

Luokka: 2

Kartta: 2034 03 Koordinaatit: Tarkkuus: +- 0
X: 6679 49 Y: 2541 50 Z: 40 Z2: 40 Ala: 2500m²

Kunto : 4 (1=hyvä, 7=tuhottu) Uhanalaisuus: 3 (1=ei, 3=on)

Lähes kokonaan tuhoutunut, Vk. s. 49.
Hiekanottopaikka, pihanurmikko, puutarha, täytemaata.

Tutkija: Matti Huurre inventointi kk/vv 6/1962
Tutkija: Timo Jussila inventointi kk/vv 6/1990

Tila: 2 , 049 413 0001 0296 (kunta kylä tila talo) 2
Omistaja :
Osoite :

Löydöt:
Km 15578:13 KVARTSI-ISKOKSIA

Valokuvat:
EspMus 1137.016 dia yleis asuinpaikka

#

Paikka sijaitsee Vanhan Turuntien eteläpuolella 100 m, heti Helsingintien länsipuolella, Köysikallio-nimisessä puistontapaisessa, vanhan omakotitalon eteläpuolella ja uudehkon rivitalon välisessä vanhassa hiekkakuopassa.

HUURRE 1962:

Hiekkakuoppa on melko laaja mutta metsittynyt, eikä siitä ole pitkiin aikoihin ajettu hiekkaa ainakaan suuressa määrässä. Pohjoispäästään kuoppa on matala, vain pintaa on kuorittu. Maaperä on hienoa hiekkaa. Kuopan koillisreunasta löytyi melko paljon kvartsi-iskoksia. Myös tien itäpuolella, hiukan kauempana on hiekkakuoppia, mutta siellä ei asuinpaikan merkkejä näkynyt.

JUSSILA 1990:

Paikan eteläpuolelle on rakennettu rivitalo ja sen pohjoispuolelle on tehty nurmikko, ilmeisesti täytemaan päälle. Vanha hiekkakuoppa liene täytetty, ainakin eteläosiltaan. Hiekkakuopan pohjoisreunaa lienee jäljellä. Nyt paikalla kasvaa harva mäntymetsä. Mitään jälkiä esihistoriasta en paikalla nähnyt. Alue on myllätyn näköinen ja kuoppaa peittää betonijäte myös koillisreunalla. Paikka lienee katsottava kokonaan tuhotuksi. Jotain rippeitä voi sillä täällä rojun alla

olla tutkittavaksi. Alueen voisi pikaisesti koekaivaa, jotta asuinpaikan räpäle saataisiin kokonaan poistettua suojeltavien kirjoista.

Tutkin myös Helsingintien itäpuolen, tulevan kehä II:n linjaukselta, mutta en havainnut mitään esihistoriaan viittaavaa.

= BOLARSKOG 3 (HUURRE)

Kunta: ESPOO
Nimi : Puolarmetsä Malminmäki

Kylä: Latokaski 46
Inv.nro: 70

Mj.tyyppi: **Asuinpaikka**
Ajoitus : **Kivikautinen**

Luokka: 1

Kartta: 2032 12 Koordinaatit: Tarkkuus: +- 0
X: 6674 80 Y: 2538 50 Z: 16 Z2: 20 Ala: 7500m²

Kunto : 2 (1=hyvä, 7=tuhottu) Uhanalaisuus: 3 (1=ei, 3=on)

Vk. s.35. Asumuspainanne! suurelta osin hyväkuntoinen
Risuinen metsä, rantaterassi, hiekkakuopan laita

Tutkija: Matti Huurre	inventointi	kk/vv	6/1962
Tutkija: Timo Jussila	inventointi	kk/vv	6/1990
T. Jussila	historianalyysi		1991

Tila: Puolarmalmi , 049 404 0004 0000 (kunta kylä tila talo)

Omistaja : Espoon kaupunki

Osoite :

Tila: FÖRSAMLINGENS SANDTÄKT, 049 404 0002 0004 (kunta kylä tila talo)

Omistaja : ESPOON SEURAKUNNAT

Osoite : KIRKKOJÄRVENTIE 6 , 02700 ESPOO

Löydöt:

Km	15585:1	KIVITALTTA	1 kpl
Km	15585:2	SAVIASTIAN PALOJA	
Km	15585:3	KAVRTSI-ISKOKSIA	
Km	15585:4	PALANUTTA LUUTA	
Km	25622:1	SAVIASTIAN MURU	1 kpl
Km	25622:2	KVARTSI-ISKOKSIA	2 kpl

KM 22796:1-14

Valokuvat:

EspMus	1137.009 dia	yleis asuinpaikka
EspMus	1137.010 dia	asumuspainanne
EspMus	1137.011 dia	yleis
Km	22128.000 dia	asuinpaikka painanne yleis

#

Paikka sijaitsee Malminmäentien 16-20 pohjoispuolella, tien ja täytetyn hiekkakuopan välisessä metsikössä. Paikka on n. 600-700 m Suomenojantieltä itäkoilliseen.

HUURRE 1962:

Bolarskogin ja Söderskogin kylän rajalla, n. 850 m Bolarskogin talosta pohjoiseen ja n. 1.4 km Söderskogin talosta kakkoon on hiekkakuoppa, jonne maantieltä tulee matkaa n. puoli km. Tä

män kuopan etelälaidalta tuli kivikauden lopun(?) asuinpaikkalöytöjä... Löytöjä oli etupäässä kuopan keskivaiheilla. Maa on pehmeää hiekkaa, kasvilisuus havupuuvaltaista. N. 200 m hiekkakuopasta kaakkoon on hiidenkiuas [228]. kuoppa on jatkuvasti käytössä.

JUSSILA 1990:

Huurteen ilmoittamasta koordinaattipisteestä (alueelta) on asuinpaikan rippeet jäljellä nyttemmin ilmeisesti täytetyn hiekkakuopan reunalla, jossa muinainen jyrkkä rantatörmä laskee etelään Malmimäentielle. Alueen itäpuolella törmä kaartuu etelään ja Malmimäentien eteläpuolella kaakkoon kohti röykkiötä [228]. Kohdalla missä Malmimäentie nousee tälle 20 m mpy törmälle on tien pohjoispuolella iso kivi. Tällä kohtaa lähempää entisen hiekkakuopan laitaa löysin tuulenkaadosta keramiikan murun. Hiekkakuopan laidasta n. 10 m etelään havaitsin klomean asumuspainanteen. Painanteeseen tehdystä koekuopasta poimin pari kvartsia, sekä havaitsin vahvan likamaan. Paikka Malmimäentien ja vanhan hiekkakuopan välillä on koskemattonta mäntykangasta (osin kalliopaljastumaa). On todennäköistä, että asuinpaikka ulottuu länteen lähes tontille 3:53, eli törmästä n. 50-80 m länteen, tien N-puolella. Hiekkakuoppaa on todellakin laajennettu sitten Huurteen käynnin, ja vaikuttaa siltä, että myös Huurteen toteamaa asuinpaikkaakin olisi hieman koverrettu, koska nykyinen kuopan lounaisruna on rinteessä, eli vanhan rantatörmän alapuolella. En havainnut huurteen kuvaamassa kohdassa hiekkakuopan reunasta mitään, kun taas idempää, asumuspainanteen tasalta löysin (täytetyn) kuopan reunalta palanutta luuta.

Nyt säilynyt asuinpaikan osa pitää tarkasti suojella. Paikka on yksi harvoja koskemattomia asuinpaikkoja (ts. missä on vielä jäljellä enemmän kajoamatonta asuinpaikka pinta-alaa) Espoossa. Asumuspainanne lienee ainoa laatuaan Espoossa. Pengoin laajalti alueen itäpuolista kangasta (so. hiekkakuopan eteläreunoja), mutta ilman enempiä tuloksia.

m

HH

Kunta: ESPOO

Kylä: Olari 22

Nimi : Puolarmetsä-hiekkakuoppa

Inv.nro: 71

Mj.tyyppi: Asuinpaikka

Luokka: 3

Ajoitus : Kivikautinen

Kartta: 2032 12 Koordinaatit: Tarkkuus: +- 0
 X: 6674 50 Y: 2539 00 Z: 16 Z2: 18 Ala: 0m²

Kunto : 5 (1=hyvä, 7=tuhottu) Uhanalaisuus: 1 (1=ei, 3=on)

Virastokartta s. 35, täysin tuhottu, tutkimatta
 Hiekkakuoppa, kävelytieden risteys, metsä.

Tutkija: Matti Huurre

inventointi kk/vv 6/1962

Tutkija: Timo Jussila

koekaivaus kk/vv 11/1989

Tila: ? , 049 404 0003 0005 (kunta kylä tila talo)

Omistaja : Asuntosäätiö ? (TILA JAETTU, PUOLARMETSÄ)

Osoite :

Löydöt:

Km 15584:1 SAVIASTIAN PALOJA

Km 15584:2 PALANUTTA LUUTA

#

Paikka sijaitsee Puolarmetsän sairaalasta n. 500 m NNW, pellon (tuleva puutarha-alue) pohjoispuolella metsärinteessä, kävelyteiden risteuksen länsipuolella.

HUURRE 1962:

Bolarskogin talosta n. 800 m itäkoilliseen, ampumaradalle (ja Lilhemtiin) vievän metsätien pohjoisreunassa on hiekkakuoppa, josta jatkuvasti ajetaan hiekkaa. Paikka on laajan kallioalueen itäpuolella, kaakkoon loivasti viettävää sekametsää kasvavaa hietikkokangasta.

Hiekkakuopan eteläpäässä, metsätien laidasta, kuoppaan vievän ajotien länsipuolelta löytyi karkeahkon maasälpäsekoitteista keramiikkaa, joka etupäässä on naarmupintaista. Yhdessä palassa näkyy kampaleimaa. Lisäksi oli siinä palanutta luuta. Todennäköisesti asuinpaikka jatkuu myös metsätien toisellekin puolelle, vaikka sieltä eivät koekuopat tuottaneet tulosta.

JUSSILA 1989:

Hiekkakuoppa on nyt aivan entisessä metsätiessä eli nykyisessä ns. kevyenliikenteenväylän reunassa. Hiekkakuoppa lienee laajentunut Huurteen ajoista myös länteen ja itään. Lisäksi tien viereen on kaivettu viemäri tms. ura. Tietä on pengerrytetty ja paranneltu ja tien eteläpuolella on leveästi täytemaata. Tien eteläpuolella alkaa heti jyrkempi rinne, jossa tuskin on asuinpaikkaa ollut. Teimme sinne usita tuloksettomia koekuoppia. Pöngäimme myös hiekkakuopan laidat tuloksetta. Kuopan länsipuolella on jäljellä rinteessä kaistale koskematonta muinaista rantate

rassia kahdella tasolla, tien yläpuolella. Koekuopitimme kaistaleen perusteellisesti, mutta tuloksetta!

Asuinpaikka lienee täysin hävitetty hiekanotossa ja myöhemmin hävitystä on täydennetty viemä-
öärityöllä ja tien parannuksella.

Hiekka-alue jatkuu itään entisen ampumaradan itäpuolelle, maakaasulinjalle asti, tieden risteyksestä n. 300 m. Maasto on tyystin myllätty. Ampumarata lienee raivattu vanhalle hiekanottopaikalle. Alue on topografialtaan mitä edullisin kivikautiselle asuinpaikalle, mutta koko Puolarmäärin pohjoispuolisella hiekkaisella etelärinteellä emme enään havainneet mitään merkkejä esihistoriasta.

Kunta: ESPOO
Nimi : Puolarmetsä-Sairaala

Kylä: Olari 22
Inv.nro: 72

Mj.tyyppi: **Asuinpaikka**
Ajoitus : **Kivikautinen**

Luokka: 3

Kartta: 2032 12 Koordinaatit: Tarkkuus: +- 0
X: 6674 40-
00 Y: 2539 20 Z: 15 Z2: 16 Ala: 0m²

Kunto : 5 (1=hyvä, 7=tuhottu) Uhanalaisuus: 1 (1=ei, 3=on)

Virastokartta s.35, Tuhottu, tutkittu.

Etelärinne, muin. kannas. Lähellä röykkiö [226]

Tutkija: Matti Huurre	inventointi	kk/vv	6/1962
Tutkija: ?	kaivaus	kk/vv	0/ 0
Tutkija: Timo Jussila	tarkastus	kk/vv	6/1990

Tila- ja omistajatietoja ei ole

kaiv. C.F. Meinander 1964, kaiv. A. Nissinen 1972-73

Löydöt:	<i>KOHDE 73</i>	KM 15583:1-7	(hihnanjakaja, leuhoon, ojalaitteita, luuta, kvartsi-iskoksia, keramiikkaa)
Km 15582:1	SAVIASTIAN PALOJA		
Km 15582:2	KVARTSI-ISKOS		1 kpl
Km 15582:3	SAVITIIVISTETTÄ	KM 18922:1-378	(keramiikkaa, kvartsi-iskoksia, palanutta luuta)
Km 16132:1	?		
Km 16132:2	?		
Km 16132:3	?	KM 19165:1-434	(keramiikkaa, palanutta luuta)

#

Paikka sijaitsee Puolarmetsän sairaalan alla.

HUURRE 1962:

Bolarskogin talosta n. 700 m itäkoilliseen, Marängenin peltoalueesta etelään pistävän pelto-kielekkeen länsirinteellä oli Espoon Hiekka Oy aloittamassa hiekanoton., jota varten metsän reunassa oli pintamaata jo kuorittu pois. Näin myllättyä alueelta ja sen vieressä olevan pellon pinnalta löytyi runsaasti myöhäskivikautista keramiikkaa, mm. pala asbestisekoitteista, kvartsia, palanutta luuta, kuonaa ja vihreäksi homehtunut pronssinen tai messinkinen hihnanjakaja, jonka ikä on epävarma. Maassa näkyi myös nokiläiskiiä ja palanutta kiveä. Myllätty alue on Bolarskogista tulevan metsätien itäpuolella. Tien länsipuolella on koskematonta metsää, johon kaivetuista koekuopista tuli keramiikkaa ainakin 10 m:n päässä tiestä. Asuinpaikan pohjoispuolella Marängeniin pistävässä metsäniemekkeessä on kalliolla hiidenkiuas aivan asuinpaikan lähellä [226].

JUSSILA 1990:

Asuinpaikka lienee tutkittu, mutta mitään kertomusta en tästä ole vielä löytänyt. Asian selvitys on kesken.

Huurteen ilmoittama paikka on Puolarmetsän sairaalan lounaissiiven alla. Ympäristö on täysin rakennettu ja peitetty. Tutkiskelin maastoa sairaalan itäpuolella (mm. muutama koekuoppa itäpuoliselle etelärinteelle, tien N-puolelle). Sairaalan länsipuoli on metsää ja eteläosin kalliota, täällä röykkiön [226] tienoilla en koekuopittanut. Maasto kivistä moreenia.

Kainarant
C. F. M. ko-
ntuettelo
+ A. Niissinen

Kunta: **ESPOO**
Nimi : **Torsbacka**

Kylä: **Henttaa 21**
Inv.nro: **73**

Mj.tyyppi: **Asuinpaikka**

Luokka: 2 / 3

Ajoitus : **Varhaismetallikautinen**

Kartta: 2043 03 Koordinaatit: Tarkkuus: +- 0
X: 6675 56 Y: 2540 80 Z: 10 Z2: 20 Ala: 0m²

Kunto : 4 (1=hyvä, 7=tuhottu) Uhanalaisuus: 3 (1=ei, 3=on)

Vk. s.51, lähes. kokonaan tuhoutunut
Hiekkakuoppa, talon pihamaa.

Tutkija: Matti Huurre	inventointi	kk/vv	6/1962
Tutkija: Matti Huurre	tarkastus	kk/vv	6/1963
Tutkija: Timo Jussila	inventointi	kk/vv	6/1990

Tila: Björkgård , 049 419 0002 0129 (kunta kylä tila talo)

Omistaja : Espoon kaupunki

Osoite :

Tila: Solgläntan , 049 419 0002 0020 (kunta kylä tila talo)

Omistaja : Eila Annikki Tähti

Osoite : Tuurinmäentie 14, 02200 Espoo

Omistaja : Pekka Juhani Hannula,
Kristiina Kukka-Maaria Hannula

Osoite : Tuurinmäentie 14, 02200 Espoo

Tila: ? , 049 419 0002 0027 (kunta kylä tila talo)

Omistaja :

Osoite :

Löydöt:

Km	25620:1	SAVIASTIAN PALA	1 kpl
Km	25620:2	SAVITIIVISTETTÄ	2 kpl
Km	15582:1	SAVIASTIAN PALOJA	
Km	15582:2	SAVITIIVISTETTÄ	
Km	15582:0	KVARTSI-ISKOS	
Km	16132:1	JAUHINKIVI	
Km	16132:2	JAUHINKIVI	
Km	16132:3	RAUDANKAPPALE	

Valokuvat:

EspMus 1137.020 dia yleis asuinpaikka

#

Paikka sijaitsee Henttaan peltoaukion (Storänget) länsireunalla, Tuurinmäentien päässä, tien länsipuolella olevan hiekkakuopan reunoilla, erityisesti kuopan etelä ja länsilaidoilla.

1M
HUURRE 1962:

Hemtansin Stöörängenin länsireunalla, Lillhemyin talosta n. 200 m koilliseen on korkean mäen kaakkoisosassa hiekkakuoppa, joka on suurimmaksi osaksi metsittynyt. Voin pohjoisosasta on otettu hiekkaa äskettäin, siellä maa muuttuu saviseksi. täältä kuopanluoteisreunalta löytyi yksi kvartsi-iskos. Kuopan länsisivun keskivaiheilta löytyi hiukan keramiikkaa, mutta pääosa löydöistä tuli kuopan lounaisosasta. Täältä löytyi samantapaista keramiikkaa kuin Bolarskogin asuinpaikasta no:71, joka muistuttaa rautakautista. Sen lisäksi oli paikalla runsaasti savitiivistettä, sekä kolme toiselta puoleltaan tasaista suurehkoa kiveä ja pienempi pyöreä kivi. Nämä viimeksi-mainitut (jauhinkiviä tms.) jäivät löytöpaikalle, kuopan laidalla olevan kaatuneen koivun lähelle. tämän koivun luona on maassa vahva nokikerros. näillä seuduin kuopan reunan lähetyvillä on matalia kuopanteita mäen rinteessä.

1H
HUURRE 1963:

Jussila: Huurre kävi vielä paikalla syksyllä 1962, koska viereisen tonttiun omistaja aikoi rakentaa paikalle omakotitalon (2:128). Huurre totesi, että rakennuspaikalla ei ole mitään näkyvissä joten voi rakentaa. Samalla hän toi museoon em. jauhinkivet. Ks. tarkastuskertomus.

JUSSILA 1990:

Poimin hiekkakuopan eteläreunalta kuopan seinämästä saviastian palan ja savitiivistettä. Asuinpaikka lienee suurimmilta osin tuhoutunut. Asuinpaikkaa on muutaman kymmenen neliötä jäljellä kuopan eteläpuolella, tontin 2:128 pohjoisreunalla ja ehkä rippeitä vielä muuallakin kuopan reunoilla. Kuoppa on jyrkkä seinäinen ja eroosion kuluttama. Asuinpaikan rippeet uhkaavat tuhoutua lopullisesti.

Kunta: ESPOO
Nimi : Björnbacka

Kylä: Sepänkylä 55
Inv.nro: 74

Mj.tyyppi: **Asuinpaikka**
Ajoitus : **Kivikautinen**

Luokka: 3

Kartta: 2034 03 Koordinaatit: Tarkkuus: +- 0
X: 6677 31 Y: 2540 96 Z: 20 Z2: 21 Ala: 0m²

Kunto : 5 (1=hyvä, 7=tuhottu) Uhanalaisuus: 1 (1=ei, 3=on)

Vk. s. 50, Tuhottu.
etelärinne

Tutkija: A.M. Tallgren	tarkastus	kk/vv	0/1917
Tutkija: Matti Huurre	inventointi	kk/vv	6/1962
Tutkija: Timo Jussila	inventointi	kk/vv	6/1990

Tila- ja omistajatietoja ei ole SMEDS: 049:447:0003:0126

Löydöt:

Km	5961:1	VASARAKIRVES	1 kpl
Km	7282:2	NUORAKERAMIikka	

#

HUURRE 1962:

Sekä kirves että keramiikka ovat löytyneet vanhasta hiekkakuopasta Smedsbystä läheltä kauniaisien rajaa, Kauniaisista m.Mankkaalle vievän tien länsipuolelta n. 300 m Stensin talosta luoteeseen. nykyisin ei kuppaa enää ole, sen paikalla on rakennus. mitään jälkiä asuinpaikasta tai hautapaikasta ei enään ole näkyvissä. Tallgren on käynyt paikalla 1917. Silloin oli kuopassa näkyvissä liesi, joka viittaisi ehkä asuinpaikkaan. Kirveen löytösyvyys, 50-60 cm, taas voi merkitä hautalöytöä.

JUSSILA 1990:

Huurteen mainitsema talokin on nyt raunioina. Alue on täysin myllätty.

Kunta: ESPOO	Kylä: Lintuvaara 50
Nimi : Nybacka	Inv.nro: 76

Mj.tyyppi: Asuinpaikka	Luokka: 3
Ajoitus : Kivikautinen	
Kartta: 2043 01	Koordinaatit: Tarkkuus: +- 0
X: 6681 37	Y: 2546 26 Z: 28 Z2: 30 Ala: 0m ²
Kunto : 5 (1=hyvä, 7=tuhottu)	Uhanalaisuus: 1 (1=ei, 3=on)
Vk. s. 59. Tutkimatta tuhottu. lounaisrinne	
Tutkija: Matti Huurre	inventointi kk/vv 6/1962
Tutkija: T. Jussila	inventointi kk/vv 5/1990
Tila: V/2 TS , 049 439 0002 0134 (kunta kylä tila talo)	
Omistaja : As.Oy MITALITIE / HEIKKILÄ LASSE	
Osoite : MITALITIE 246, 02680 ESPOO 77	
Löydöt:	
Km 14095:1	VASARAKIRVEEN KANTA 1 kpl
Km 15581:1	PIIKAAVIN 1 kpl
Km 15581:2	KVARTSI-ISKOKSIA
Valokuvat:	
EspMus 1137.021 dia	asuinpaikka
EspMus 1137.022 dia	asuinpaikka

#

Paikka sijaitsee Uusimäessä, n. 200 m Helsingin rajalta länteen, Vanhan Hämeenkylläntie 54 kohdalla, tien lounaispuolella, Mitalitien ja Sotilastorpantien välillä. Paikka on täysin tuhoutunut.

HUURRE 1962:

Vasarakirves on löydetty "Mäkkylän Nybackan talon maalta n. 45- 50 m A Gerkmannin kaupasta etelään vanhan Hämeenkyllän maantien ?-puolelta". Paikka on Vanhan Hämeenkylläntien, Sotilastorpantien ja Mitali-nimisen tien välillä, sen lounaispuolella. Mitalin varrella on Nybackan Elannon kauppa. Kirves on nähtävästi löytynyt Mitalin luoteispuolelta, Meskasen tontilta, mutta täällä on maa niin tasoitettua, ettei siitä saa mitään selvää. Sen sijaan Elannon ja Hämeenkylläntien välillä on eteläänpäin viettävä pelto, josta löytyi kvartsi-iskoksia ja piikaavin.

HUURRE 1964:

Elanto on saanut 23.10. luvan tehdä Mitalin varrelle, Myymälän luota n. 15 m Vanhan Hämeen-
kylän tien suuntaan ulottuvan parkkeerauspaikan. Sitä varten ei ole tarkoitus kaivaa mitään vaan
ajaa maata lisää. Tällainen paikka ulottuu peltorinteeseen juurelle, mutta alaosasta ei löytöjä tullut.
Tämän yhteydessä ilmeni, että pellostä oli n. 1960 vaiheilla ajettu ruokamultaa pois.

JUSSILA 1990:

Huurteen mainitsemassa peltorinteessä on nyt rivitalo! Tyylistä päätellen rivitalo on rakennettu
1970-luvun lopulla. V. 1978 painetussa peruskartassa (kuvaus 1973, kartoitus 1975) ei rivitaloa
vielä ole. Elannon rakennukset ovat vielä ränsistyneinä jäljellä. Asuinpaikka on täysin tuhottu.

Kunta: **ESPOO**
Nimi : **Granudd**

Kylä: **Espoonkartano 70**
Inv.nro: **100**

Mj.tyyppi: **Asuinpaikka**
Ajoitus : **Kivikautinen**

Luokka: 2

Kartta: 2032 12 Koordinaatit: 0 Tarkkuus: +- 0
X: 6676 78 Y: 2531 30 Z: 18 Z2: 24 Ala: 10000m²
77 26 z=20-25

Kunto : (1=hyvä, 7=tuhottu) Uhanalaisuus: (1=ei, 3=on)

Löydöt hajallaan laajalla alalla. Virastokartta s. 8
pelto

Tutkija: Matti Huurre inventointi kk/vv 6/1962
Tutkija: Timo Jussila inventointi kk/vv 10/1989

Tila: Granudd , 049 457 0005 0006 (kunta kylä tila talo)
Omistaja : Koskinen Leo Volmari
Osoite : Halujärventie 7, 02780 Espoo
Tila: Sägars , 049 457 0005 0032 (kunta kylä tila talo)
Omistaja : Perikunta Bacström Bruno / Bacström Sara
Osoite : Halutjärventie 6, 02780 Espoo
Tila: Gammel Hommas , 049 457 0003 0015 (kunta kylä tila talo)
Omistaja : Esbogård AB
Osoite : Kuninkaankartanontie 31, 02780 Espoo

Löydöt:

Km	25167:1	SAVIASTIAN PALA	1 kpl
Km	25167:2	KVARTSIKAVIN	1 kpl
Km	25167:3	KVARTSIYTIMIÄ	2 kpl
Km	25167:5	PALANUTA LUUTA	1 kpl
Km	25167:4	KVARTSI-ISKOKSIA	14 kpl
GrkSa	1:1	KIVIKIRVES	1 kpl

#

Paikka sijaitsee Järvikylässä, 250 m Mankinjoesta etelään, Vanhan Hommaksentien eteläpuolella 100 m ja Halujärven tiestä 100-200 m itään, etelään viettävällä peltorinteellä HUURRE 1962:

Kirves on löytynyt aivan pellon reunasta. Asuinpaikan merkkejä en havainnut.

JUSSILA 1989:

Paikka on muinaisen itään kurottuvan niemen etelärantaa. Topografisesti oiva ja suojaisa asuinpaikan sija. Grankulla Samskolassa (v.1962) oleva alkeellinen kivikirves on löytynyt 25 m Engmanin (Halujärventie 7) talosta, paikalla olleen kivikasan alta.

Löysin kynnetyltä pellolta kvartseja, noin 100 x 50 m alalta, 20-24 m:n korkeustasojen väliltä.
Selvä asuinpaikka.

Kunta: **ESPOO**Nimi : **Erkkulla 2**Kylä: **Espoonkartano 70**Inv.nro: **102**Mj.tyyppi: **Asuinpaikka**Luokka: **2**Ajoitus : **Kivikautinen**

Kartta: 2032 12 Koordinaatit: Tarkkuus: +- 0
 X: 6677 10 Y: 2530 30 Z: 18 Z2: 20 Ala: 10000m²

Kunto : 2 (1=hyvä, 7=tuhottu) Uhanalaisuus: 1 (1=ei, 3=on)

Osittain ehkä koskematon. Virastokartta s. 8

Pelto (metsä), muin. saari lahti vuono.

Tutkija: **Timo Jussila**

inventointi kk/vv 10/1989

Tila: **Björkebo** , 049 408 0001 0301 (kunta kylä tila talo)Omistaja : **Laila Ingeborg Anita Lampi**Osoite : **Tunfallintie 10, 02780 Espoo**Tila: **Grönkulla** , 049 408 0001 0303 (kunta kylä tila talo)Omistaja : **Erik Vilhelm Grondahl**Osoite : **Mankintie 1, 02780 Espoo**Tila: **Grönkulla** , 049 408 0001 0303 (kunta kylä tila talo)Omistaja : **Gerda Emilia Grondahl**Osoite : **Mankintie 13**Tila: ~~Ribacken~~ , 049 408 0001 ~~0309~~ (kunta kylä tila talo)

Omistaja : ?

Osoite : ?

Löydöt:

Km 25168:1 KVARTSI-YTIMIÄ 5 kpl

Km ~~25168:2~~ 26168:2 KVARTSI-ISKOKSIA 13 kpl

Km 25168:3 KVARTSIITTI-ISKOKSIA 3 kpl

Km 5255:1 TASATALTTA 1 kpl

#

Paikka sijaitsee 800-1100 m Loojärvestä, Mankinjoen suusta W, Mankinjoesta 100 m N olevalla 250 pitkällä (W-E) ja 100 m leveällä peltokumpareella.

HUURRE 1962:

Ängisäkern (taltan löytöpaikka) on mankinjoen ja Erkullan eteläpuolella, pellon keskellä olevan metsämäen, Björkbackan välillä. Se on alavaa peltoa eikä asuinpaikan merkkejä näy.

JUSSILA 1989:

Poimimme kvartsit peltokumpareen W- osasta, avoimesta kynnetystä pellostä. Löydöt tulivat läntisen kumpareen laelta ja sen etelärinteiltä. Tästä kumpareelta maasto hieman laskee itään mentäessä mistä se taasen nousee metsän peittämäksi korkeammaksi kumpareeksi. Tämä itäinen mäki on järeän kuusimetsän peitossa. Emme havainneet täällä selviä asuinpaikan merkkejä, mutta topografialtaan tämä paikka olisi otollisempi esihistorialliselle asuinpaikalle kuin itäisempi ja hieman matalampi kumpare. Paikkaa on syytä pitää silmällä.

Kunta: ESPOO		Kylä: Bemböle	
Nimi : Stormbacka		Inv.nro: 159	
Mj.tyyppi: Hajalöytöpaikka		Luokka: 3	
Ajoitus : Kivikautinen			
Kartta: 2034 03	Koordinaatit: oletus	Tarkkuus: +- 200	
X: 6679 55	Y: 2540 90	Z: 40	Z2: 45 Ala: 0m ²
Kunto : 5 (1=hyvä, 7=tuhottu)		Uhanalaisuus: 1 (1=ei, 3=on)	
Seutu on rakennettu. Vk. s.49			
Piha			
Tutkija: Matti Huurre	inventointi	kk/vv	6/1962
Tutkija: Timo Jussila	inventointi	kk/vv	6/1990
Tila- ja omistajatietoja ei ole			
Löydöt:			
Km	9288:1	KIVIKIRVES	1 kpl

#

Paikka sijaitsee noin 500 m Viherlaaksontien ja Turuntien risteyksestä länteen, luultavimmin Turuntien eteläpuolisella alueella.

HUURRE 1962:

"Esineen on löytänyt mv. Rafael Gumberg Espoon Bembölen kylän Gröndalista, Kavallista erotetun Stormbackan maalta, Sandkulla nimiseltä pieneltä mäeltä n. 50 m etelään maantiestä ja nm. 100 m länteen Kavallin tiestä ja 30 m koilliseen Wilhelmsbergin palstalta. Maa mullan sekaista santaa. Gumberg aikoi heittää kissaa kivellä ja huomasi heittokivensä eriskummalliseksi, minkä tähden hän ei heittänyt kissaa sillä kivellä vaan antoi sen museoon tuojalle."

Stormbacka nimeä ei tunneta, mutta "Gumbergin paikka" on nykyisin "Hammarin paikka". Se on vanhan ja uuden turuntien välillä. "Kavallin tie" on tie, joka vie Epekon tehtaalta uuden Turuntien yli vanhalle. Asuinpaikan merkkejä ei näy, joskin hietikoinen peltokumpu sopii sellaiseksi.

JUSSILA 1990:

Seutu on rakennettu ja täysin myllätty. Puutarhaa ja pihaa.

Kunta: **ESPOO**
Nimi : **Kouhi**

Kylä: **Bemböle**
Inv.nro: **160**

Mj.tyyppi: **Hajalöytöpaikka**
Ajoitus : **Kivikautinen**

Luokka: 3

Kartta: 2034 03 Koordinaatit: pelto Tarkkuus: +- 200
X: 6679 60 Y: 2541 05 Z: 40 Z2: 45 Ala: 0m²

Kunto : 5 (1=hyvä, 7=tuhottu) Uhanalaisuus: 1 (1=ei, 3=on)

Loppuun käsitelty. Vk. s. 49
Rakennettu alue, puutarhaa.

Tutkija: Matti Huurre inventointi kk/vv 6/1962
Tutkija: Timo Jussila inventointi kk/vv 6/1990

Tila- ja omistajatietoja ei ole

Löydöt:

Km 10541:1 KIVIKIRVES 1 kpl

#

Paikka on Turuntien pohjoispuolella, Kuusiniementien ja Törmäniityn tien tuntumassa, noin 200 m Viherlaaksontiestä länteen.

HUURRE 1962:

Kouhin talo, jossa on nykyään kynätehdas Stilo, on Stormbackan naapurina (espoo [159]) Viherlaaksossa, vanhan ja uuden turuntien välillä, Epekon (ent. Kavallin tila) tehtaalta uuden Turuntien yli vanhalle vievän tien itäpuolella. Kirves on ehkä löytynyt talon eteläpuolelta, missä on peltoa.

JUSSILA 1990:

Alue on rakennettu ja myllätty ja mielestäni paikka on loppuun käsitelty.

Kunta: ESPOO	Kylä: Lintuvaara 50
Nimi : Korpela	Inv.nro: 189

Mj.tyyppi: Hajalöytöpaikka	Luokka: 3
Ajoitus : Kivikautinen	
Kartta: 2032 12	Koordinaatit: Tarkkuus: +- 0
X: 6674 72	Y: 2531 04 Z: 15 Z2: 15 Ala: 0m ²
Kunto : 5 (1=hyvä, 7=tuhottu)	Uhanalaisuus: 1 (1=ei, 3=on)
Talons piha. Vn. s. 59 pohjoisrinne	
Tutkija: Matti Huurre	inventointi kk/vv 6/1962
Tutkija: T.Jussila	inventointi kk/vv 5/1990
Tila- ja omistajatietoja ei ole	
Löydöt:	
Km 9527:1	VASARAKIRVEEN PUOLIKAS 1 kpl

#

Paikka sijaitsee Lintuvaaran länsiosassa, Keltasirkuntie 6:n kohdalla, tien eteläpuolella. Mäen pohjoisrinteessä.

HUURRE 1962:

löydetty "Espoon pitäjältä Leppävaarasta pankinjohtaja L. af Heurlinin tilasta lohkaistulta Korpela-nimiseltä palstalta". Heurlinin tila on leppävaaran kartano. Korpelan tila on siitä n. 800 m koilliseen, länteen ja luoteeseen viettävällä metsärinteellä. Asuinpaikan merkkejä ei näkynyt.

JUSSILA 1990

Paikka rakennettu, omakotitaloja. En havainnut mitään esihistoriaan viittaavaa ympäristössä.

Kunta: ESPOO	Kylä: Leppävaara 51
Nimi : Saksal. sankarihauta	Inv.nro: 191

Mj.tyyppi: Hajalöytöpaikka	Luokka: 3
Ajoitus : Kivikautinen	
Kartta: 2034 03	Koordinaatit: paikka Tarkkuus: +- 200
X: 6679 05	Y: 2545 57 Z: 0 Z2: 0 Ala: 0m ²
Kunto : 5 (1=hyvä, 7=tuhottu)	Uhanalaisuus: 1 (1=ei, 3=on)
Vk. s. 60, täysin rakennettu ympäristö	
Tutkija: Matti Huurre	inventointi kk/vv 6/1962
Tutkija: T.Jussila	inventointi kk/vv 5/1990
Tila- ja omistajatietoja ei ole	
Löydöt:	
Km 9155:0	KAKSOISTALTTA 1 kpl

#

Paikka sijaitsee Puustellinmäessä, Armas Launiksen kadun eteläpäässä.

HUURRE 1962:

"Espoon kunnan Mäkkylästä n. 200 m Leppävaaran asemalta Helsinkiin päin saksalaisen sankarihaudan vierestä ns. Turuntien (vanhan) pohjoispuolelta luultavasti maan pinnalta." ... Paikalla ei ollut havaittavissa asuinpaikan merkkejä. Kysymyksessä voi hyvinkin olla sekundaarinen löytö.

JUSSILA 1990:

Ei mitään lisättävää.

Kunta: ESPOO	Kylä: Latokaski
Nimi: Lehtikaski	Inv.nro: 224

Mj.tyyppi: Röykkiö	Luokka: 2	
Ajoitus: Rautakautinen		
Kartta: 2032 12	Koordinaatit:	Tarkkuus: +- 0
X: 6674 30	Y: 2536 93 Z: 20 Z2: 21	Ala: 0m ²
Kunto: 2 (1=hyvä, 7=tuhottu)	Uhanalaisuus: 2	(1=ei, 3=on)
Virastokartta s. 35. Merkitty Metsä, etelärinne, hiekkamoreeni, kallion alareuna.		
Tutkija: Matti Huurre	inventointi	kk/vv 6/1962
Tutkija: T.Jussila	inventointi	kk/vv 5/1990
Tila- ja omistajatietoja ei ole ESPOON KAUPUNKI, LEHTIKASKI 049 428 0015 0000		

#

Paikka sijaitsee heti Lehtikaskentien pohjoispuolella olevassa metsässä, tieltä n. 15 m, lehtikas-
ken leikkipuistoa vastapäätä. Paikka on 550 m Suomenojantieltä lounaaseen ja 170 m Kasken-
polttajantieltä koilliseen.

HUURRE 1962:

(Ks. myös 225) Tamelander 1926: "Nybackan talosta n. 300 m länteen, Slätebergin torpasta n.
100 m lounaaseen on verrattain aalavalla leppää kasvavalla maalla roukkio, "jättekast", suuruu-
deltaan n. 8 x 9 x 1 m. Sekin on jo aikoja sitten kaivettu kuopalle, koska keskellä roukkiota kasvaa
nyt mänty. Muutamia vuosia sitten oli roukkiota katsomaan saapunut muutamia herrasmiehiä,
ryhtyen sitä lisää kaivamaan. Paikka on tunnettu myös nimellä Lillbass Ladusvägen."

Paikka on Nybackan tienhaarasta n. 600 m länsilounaaseen, Ladusvedängenin pohjoisreunalla. se
on loiva metsärinne, rauniot on nähtävästi rakennettu maapohjalle. Paikan länsipuolella on hu-
vila-alue, lähinnä rauniota on Niilo Järvisen palsta, Kulmala.

Raunio 224 on noin 50 m koilliseen Kulmalan huvilasta ja n. 15 m pohjoiseen pellon reunasta,
loivan etupäässä mäntyä kasvavan rinteen alaosassa. Kauempana pohjoisessa on kalliota. Raunio
on melko suuri, kooltaan n. 10 x 11 x 1 m, Sen keskellä on kuoppa, jossa nykyään kasvaa kaksi-
haarainen koivu sekä pihlaja. Röykkiö 225 on edellisestä 30 m etelä lounaaseen.

JUSSILA 1990:

Röykkiö on tallessa ja merkitty. Röykkiön ympäristö on täysin rakennettu, paitsi sen pohjois-
puolella, kallioalueella. Paikalla on ollut hieno ja syvävetinen merenlahden pohjukka ja puro-
laakso. Ihanteellinen paikka Rautakautiselle asumukselle. Valitettavasti paikka on tyystin raken-
nettu ilman edeltävää prospektointia. Jyri Kokkonen on ottanut alueelta 80 l:n alussa fosforinäyt-
teitä, mutta tuloksista ei ole tietoa. Raunion eteläpuoliset alueet on täysin rakennettu, alkupe-
räistä maata ei ole näkyvissä. Samoin raunion itäpuolinen purolaakso on rakennettu. Paikalta ei
tosin ole tieleikkauksista ja pellosta havaittu asuinpaikan merkkejä.

V. 1982 Arvid Nyman Haukilahdesta, jonka sukupaikka on Nöykkiössä, ilmoitti, että hänen äidin isä on koonnut nämä kivikasat peltoa raivatessa.

Varsin mahdollista. Mutta Tamelander ei tätä osaa 1920 l:n alussa arvata? Eikä liioin herrasmiehet joskus vuosisadan vaihteessa. Saattaa olla, että Nyman tarkoittaa raunioita 225, jotka olivat hivenen lähempänä entistä peltoa, ja joita itse epäilin peltoraunioiksi käydessäni paikalla v. 1982.

Kunta: ESPOO	Kylä: Latokaski 46
Nimi : Lehtikaski II	Inv.nro: 225

Mj.tyyppi: röykkiö	Luokka: 3
Ajoitus : Ajoittamaton	
Kartta: 2032 12	Koordinaatit: Tarkkuus: +- 0
X: 6674 28	Y: 2536 92 Z: 18 Z2: 19 Ala: 0m ²
Kunto : 5 (1=hyvä, 7=tuhottu)	Uhanalaisuus: 1 (1=ei, 3=on)
Virastokartta s. 35, Tuhottu, tod. näk peltoraunio	
Tien alla nyt, ennen pellonreunassa, etelärinne. ks. [224]	
Tutkija: Matti Huurre	inventointi kk/vv 6/1962
Tutkija: T.Jussila	inventointi kk/vv 5/1990
Tila- ja omistajatietoja ei ole	

Löytötietoja ei ole

#

Paikka sijaitsee heti Lehtikaskentien pohjoispuolella olevassa metsän laidassa, nykyisen tien alla, lehtikasken leikkipuistoa vastapäätä. Paikka on 550 m Suomenojantieltä lounaaseen ja 170 m Kaskenpolttajantieltä koilliseen.

HUURRE 1962:

(Ks. [224])...

Paikka on Nybackan tienhaarasta n. 600 m länsilounaaseen, Ladusvedängenin pohjoisreunalla. se on loiva metsärinne, rauniot on nähtävästi rakennettu maapohjalle. Paikan länsipuolella on huvila-alue, lähinnä rauniota on Niilo Järvisen palsta, Kulmala.

Röykkiö 225 on edellisestä ([224]:stä) 30 m etelä lounaaseen, pieni matala raunio, kooltaan n. 4 x 3 x 0.5 m. Sen keskellä kasvaa kaksihaarainmen mänty. Pellon reunaan on matkaa n. 5 m. Kulmalan aitaan n. 10 m. On epävarmaa onko kysymys hautarauniosta.

JUSSILA 1990:

V. 1982 Arvid Nyman Haukilahdesta, jonka sukupaikka on Nöykkiössä, ilmoitti, että hänen äidin isä on koonnut nämä kivikasat ([225,224]) peltoa raivatessa. Kävin paikalla 1982 ja havaitsin pellon reunalla 2 kivikasaa ja kolmannen suuren [224]. Mielestäni silloin kaksi alempana olevaa kivikasaa, siis tämä 225 ja 224:n kaakkoispuolella oleva kasa, olivat peltoraunioita. Mutta 224 on edelleen mielestäni potentiaalinen hauta.

Röykkiöt 225 on täysin tuhottu, ne ovat jääneet 80-luvun puolessa välissä rakennetun lehtikaskentien alle. Raunioita ei ole tutkittu, eikä museoviraston arkistosta löydy mitään muuta dokumenttia näistä kasoista.

Kunta: ESPOO	Kylä: Olari 22
Nimi : Puolarmetsä-Sairaala	Inv.nro: 226

Mj.tyyppi: Röykkiö	Luokka: 1
Ajoitus : Varhaismetallikautinen	
Kartta: 2032 12	Koordinaatit: Tarkkuus: +- 0
X: 6674 06	Y: 2539 16 Z: 16 Z2: 0 Ala: 0m ²
Kunto : 1 (1=hyvä, 7=tuhottu)	Uhanalaisuus: 2 (1=ei, 3=on)
Virastokartta s. 35. Merkitty. Sairaalan kupeessa Metsää.	
Tutkija: Matti Huurre	inventointi kk/vv 6/1962
Tutkija: Timo Jussila	tarkastus kk/vv 6/1990
Tila: 2	, 049 404 0001 0000 (kunta kylä tila talo)
Omistaja : Espoon kaupunki	
Osoite :	
Valokuvat:	
EspMus	1137.007 dia röykkiö

#

Raunio sijaitsee Puolarmetsän sairaalan länsipuolisessa metsässä, sairaalasta 20 m.

HUURRE 1962:

Raunio sijaitsee Bolarskogin talosta n. 700 m itäkoilliseen, etelästä päin Marängenin niittyalueeseen pistävässä metsäniemekkeessä. Se on metsäpolun haarasta 20 m koilliseen olevalla kalliolla, joka on mainitun niemekkeen korkein kohta. raunio on pyöreä, läpimitaltaan n. 7 m, sen keskellä on noin 1 m läpimittainen kuoppa. Korkeus on n. puoli metriä. Raunion eteläpuolella, mistä on aloitettu hiekanottoa, on pronssikautinen(?) asuinpaikka [72].

JUSSILA 1990:

Paikka on suuresti muuttunut, siitä kun Huurre kävi paikalla. Raunio on nyt tiheässä ja komeassa sekametsässä, aivan sairaalan seinän kupeessa kulkevan kävelytien länsipuolella. Raunio on komea ja ilmeisen hyvässä tallessa.

Kunta: ESPOO
Nimi : Puolarmetsä

Kylä: Latokaski 46
Inv.nro: 227

Mj.tyyppi: Rökkiö

Luokka: 2

Ajoitus : Varhaismetallikautinen

Kartta: 2032 12 Koordinaatit: Tarkkuus: +- 0
X: 6674 34 Y: 2538 65 Z: 20 Z2: 21 Ala: 0m²

Kunto : 1 (1=hyvä, 7=tuhottu) Uhanalaisuus: 1 (1=ei, 3=on)

Virastokartta s. 35, Malminmäki, Hiidenkiukaantie [308]
kallio, Suomenojan muinainen lahti, itäranta

Tutkija: Matti Huurre inventointi kk/vv 6/1962
Tutkija: Timo Jussila inventointi kk/vv 10/1989

Tila: PUOLARHALMI , 049 404 0004 0000 (kunta kylä tila talo)
Omistaja : Espoon Kaupunki
Osoite :

Valokuvat:
EspMus 1137.002 dia rökkiö

#

Paikka sijaitsee Malminmäen eteläosassa, Hiidenkiukaantien päässä olevan tienmutkan kohdalla, tien länsipuolella olevalla kalliopaljastumalla, kalliojyrkänteen reunalla, Suomenojasta n. 150 m NE.

HUURRE 1962:

Tamelaander: "Bolarskogin talon maalla n. 5 km Espoon asemalta etelään, on useampia roukkioita. Hästhagen nimisessä paikassa on matalalla mäellä n. 6 x 8 x 1 m suuruinen roukkio. Roukkio näyttää kaivamattomalta. (Kartalla no. 16). Edellisestä noin 300 m kaakkoon on samaten mäellä roukkio. suuruudeltaan n. 8 x 7 x 1 m, kuopalle kaivettu (kartalla no. 15). Tästä roukkiosta n. 10 m päässä on toinen roukkio, suuruudeltaan noin 8 x 6 x 1 m, kuopalle kaivettu kahdesta kohdin." Tamelaanderin raunio 16 on tämän kertomuksen no. 228, siis seuraava. Kahdesta muusta, no:t 14 ja 15, on toinen hävitetty, Kurt Engmanin mukaan muutamia vuosia sitten TVH:n raivatessa tien paikkaa. Engman kertoi ilmoittaneensa asiasta silloin muinaistieteelliselle toimikunnalle. Todennäköisesti on ollut kysymyksessä Tamelaanderin no 14, sillä rökkiössä 227 oli vain yksi kuoppa.

Raunio on Bolarskogin talosta n. 450 m pohjoiskoilliseen kallioalueen lounaisosassa. Se on jyrjän kallioseinämän yläpuolella, sen ja polun välillä, kooltaan n. 8 x 7 x 1 m. Sitä on pengottu, itäreunassa on kuoppa. Raunion kaakkoispäässä on iso kivi.

Tamelaanderin kartan mukaan raunio 14 on ollut 15 luoteispuolella ja siis 10 m:n päässä tästä. Ilmeisesti se on raivattu pois edellämainitun polun tieltä, joka kulkee kallion reunaa säilyneen raunion itäpuolitse.

JUSSILA 1990:

Huurteen kuvaama polku on nyt Hiidenkiukaantie, joka nousee röykkiön pohjoispuolitse tehdystä kallio-maaleikkauksesta ylös mäelle alhaalta Suomenojan laaksosta ja kaartuu samalla etelään röykkiön itäpuolelle. Tie on tehty suoraan asuinpaikan [308] lävitse, joka on aivan röykkiön kupeessa, sen itä ja pohjoispuolella. Itse röykkiö on hyvässä tallessa ja merkitty. Viereinen asuinpaikka on arvokas, yksi niistä harvoista jonkin röykkiön kupeesta löydetty ja siihen ilmeisesti liittyvä muinaisjäännös. Miten tie on aikoinaan rakennettu tutkimatta?

Röykkiöiden lähimaasto n. 100 m:n säteellä olisi koekuopitettava ennen mahdollisten rakennustöiden luvan myöntämistä!

Kunta: **ESPOO**
 Nimi : Puolarmetsä Hirvimäentie

Kylä: **Latokaski 46**
 Inv.nro: **228**

Mj.tyyppi: **Röykkiö**

Luokka: 2

Ajoitus : **Varhaismetallikautinen**

Kartta: 2032 12 Koordinaatit: Tarkkuus: +- 0
 X: 6674 70 Y: 2538 69 Z: 20 Z2: 20 Ala: 0m²

Kunto : 2 (1=hyvä, 7=tuhottu) Uhanalaisuus: 2 (1=ei, 3=on)

Virastokartta s. 35, ympäristöä myllätty, muuten ok.
 metsä, muin. rantaterassi, kalliopaljastuma, sekametsä

Tutkija: Matti Huurre

inventointi kk/vv 6/1962

Tutkija: Timo Jussila

inventointi kk/vv 10/1989

Tila: **VIDEBO 5A**, 049 404 0003 0057 (kunta kylä tila talo)

Omistaja : **OY GELEPI AB**

Osoite : **LEPPÄVAARA, 02600 ESPOO**

Valokuvat:

EspMus 1137.008 dia röykkiö

#

Paikka sijaitsee Malminmäessä, Suomenojantieltä n. 650 m koilliseen, Hirvimäentie 6:n kohdalla, tien pohjoispuolella 30 m, jyrkästi länteen laskevan rinteeseen yläreunassa kalliopaljastumalla.

HUURRE 1962:

Raunio on Bolarskogin talosta n. 800 m miltei suoraan pohjoiseen, maantieltä koilliseen kulkevan kärrytien pohjoispuolella, suurista hiekkakuopista länteen. Se on pienellä kalliolla, jonka reuna etelään ja länteen on jyrkkä, putous n. 3 m. raunio on aivan palstan Videbo (3:57) rajalla. Raunio on ruuhottunut ja vaikuttaa melko koskemattomalta.

JUSSILA 1990:

Raunio on edelleenkin hyväkuntoinen, eikä lähistöllä ole ollut rakennustoimintaa. Tien eteläpuolella on myllätty hiekanottoa, jonne lienee ajettu jättemaata sen jälkeen. Röykkiö on vanhalla rantaterassitasolla, joka jatkuu röykkiöstä pohjoisluoteeseen ja etelään. Eteläpuoli on myllätty ja pohjoispuolella en havainnut muutamasta koekuopasta mitään, ennenkuin tunnetussa asuinpaikassa [70], malmimäentien toisella puolen. Kiertelin laajasti vanhojen hiekkakuoppien laitoja alueen itä- ja eteläpuolella ilman tulosta.

Kunta: ESPOO
Nimi : Storhemt

Kylä: Henttaa 21
Inv.nro: 229-242

Mj.tyyppi: Rökkiö
Ajoitus : Rautakautinen

Luokka: 2

Kartta: 2032 12 Koordinaatit: alue Tarkkuus: +- 40
X: 6675 76 Y: 2539 64 Z: 20 Z2: 28 Ala: 6000m²

Kunto : 2 (1=hyvä, 7=tuhottu) Uhanalaisuus: 2 (1=ei, 3=on)

Rökkiöt 229-242. Rökkiöalue. etelärinne, 14 rauniota.
kapean laakson N-puolinen rinne, Muinainen salmi vuonossa.

Tutkija: Matti Huurre	inventointi	kk/vv	6/1962
Tutkija: Timo Jussila	inventointi	kk/vv	6/1990

Tila: TIEMAA , 049 419 0001 0094 (kunta kylä tila talo)

Omistaja : Espoon Kaupunki

Osoite :

Tila: NORRSKOG , 049 419 0001 0012 (kunta kylä tila talo)

Omistaja : Espoon Kaupunki

Osoite : PL 13 , 02700 ESPOO

#

Paikka sijaitsee Kuurinniityn eteläosassa, Henttaanmetsän reunassa, Kromitien päässä, sen lounaispuolisessa metsässä, kapean soisen laakson pohjoispuolisella rinteellä.

Matti Huurre havaitsi paikalla kaikkiaan 14 rökkiötä, joista osaa hän pitää varsin epävarmoina.

JUSSILA 1990:

Paikka on edelleen samassa tilassa mitä Huurteen aikana. Ylemmät rauniot eivät mielestäni mitenkään vois sijaintinsa puolesta olla pelto- tms. raunioita, vaan lienevät hautaraunioita. Alemmat rauniot ovat kylä tyyppillisellä kaskipaikoilla, mutta.... saattavat hyvinkin olla hautoja?

Paikka on 18-20 m mpy rantatasolla ollut 50 m leveässä salmipaikassa, 100-200 m leveän länteen vievän, "Henttaan lahden" ja "Suvimetsän altaan" välisen vuonon suulla. Korkeuden mukaan paikka voisi olla kivikauden lopun kalmisto!

Kunta: ESPOO
Nimi : Kaskrödselbacken

Kylä: Kilo 54
Inv.nro: 246-254

Mj.tyyppi: **Röykkiö**
Ajoitus : **Ajoittamaton**

Luokka: 2

Kartta: 2043 03 Koordinaatit: alue Tarkkuus: +- 0
X: 6677 45 Y: 2545 46 Z: 28 Z2: 32 Ala: 0m²

Kunto : 1 (1=hyvä, 7=tuhottu) Uhanalaisuus: 3 (1=ei, 3=on)

Vk. s. 50. Röykkiöalue 246-254. Kaivettu osin.
etelärinne

Tutkija: Matti Huurre inventointi kk/vv 6/1962
Tutkija: Jüri Kokkonen kaivaus kk/vv /1987

Tila: ? ei löydy , 049 407 0002-0037 (kunta kylä tila talo) Z:32
Omistaja : ?
Osoite : ?
muutoksia? KEHÄ II Risteyr

#

Paikka sijaitsee Nihtisillä, Turunväylän pohjoispuolella 100- 200 m ja Kauniaistentien eteläpuolella 200 m, Keskuspaloasemalta 200 m kaakkoon, mäen etelärinteellä 200 m matkalla.

JUSSILA 1990

Paikalla on tutkinut röykkiön Jyri Kokkonen v. 1987. Kaivauksesta ei ole raporttia. Tietämäni mukaan tutkitusta röykkiöstä ei löytynyt yhtään mitään. Kokkonen ja J.P. Taavitsainen pitävät raunioita nimensä mukaisesti kaskiraunioina.

1 ka Matti Huurre laski paiklla olevan 9 röykkiötä.

Kunta: **ESPOO**
Nimi : **Ormberget**

Kylä: **Kilo 54**
Inv.nro: **255-262**

Mj.tyyppi: **Röykkiö**

Luokka: 1

Ajoitus : **Varhaismetallikautinen**

Kartta: 2034 03 Koordinaatit: alue Tarkkuus: +- 30
X: 6677 86 Y: 2543 48 Z: 22 Z2: 26 Ala: 0m²

Kunto : 3 (1=hyvä, 7=tuhottu) Uhanalaisuus: 2 (1=ei, 3=on)

Vk s. 50, osin tuhottu, Röykkiöalue 255-262
kalliomäen laki, mäen länsikärki, osin hyväkuntoinen

#

Paikka sijaitsee Nuijalan ja Laajalahden välisellä viheralueella, korkealla kalliomäellä, Turunväylältä 300 m pohjoiseen ja Siuntionkujan päästä 200 m lounaaseen.

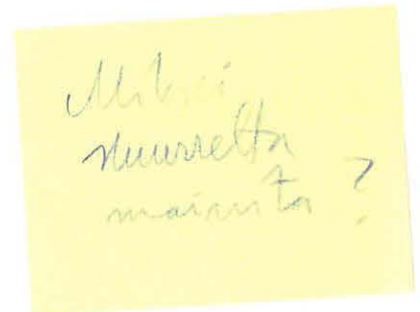
JUSSILA 1990:

Paikka on komea! Kalliomäeltä on hieno näköala etelän ja lounaan suuntaan. Muuten röykkiöt ovat suunnilleen samassa kunnossa kuin Huurteen aikana. Tosin mäki on ollut viimevuodet ja lienee edelleenkin ryyppyporukoiden suosiossa. Komein röykkiö on töryn peitossa: kaljatölkkejä (tyhjiä), paperinroskia, munankuoria ja hillittömästi tupakan stumpeja ja lasinsiruja. Remuporukka on kammennut röykkiöstä kiviä nuotionpohjiksi ja itse röykkiössäkkin on tulta pidetty.

Paikka pitäisi suojella pontevammin eikä merkitseminenkään olisi pahitteeksi.

Kiertelin laajalti mäkeä ympäröiviä (pelto) alueita. Mäen länsi- ja eteläpuolella on näkyvässä pellossa vanha rantatörmä (n. 14 m tasolla), mutta mitään esihistoriaan viittaavaa en havainnut, vaikka paikka olisi mitä otollisin asuinpaikalle ja alkeelliselle maanviljelylle. Maaperä on hiekkainen. Paikan voisi tarkastaa uudestaan, kun pelto on kynnetty.

ESPONMUSEO
VALOKUVA 1137.017
1137.018



TILA: LILLGLOBB 049 422 0002 0233
OM: ESPOON KAUPUNKI
PL 13, 02700 ESPOO

Kunta: **ESPOO**
 Nimi : **Laajalahti**

Kylä: **Laajalahti 17**
 Inv.nro: **265**

Mj.tyyppi: **Röykkiö**
 Ajoitus : **Ajoittamaton**

Luokka: 3

Kartta: 2034 03 Koordinaatit: Tarkkuus: +- 0
 X: 6676 63 Y: 2544 60 Z: 14 Z2: 16 Ala: 0m²

Kunto : 5 (1=hyvä, 7=tuhottu) Uhanalaisuus: 1 (1=ei, 3=on)

Vk. s. 61, loppuun tutkittu, kaksi löydötöntä röykkiötä.
 Kallion N-pää, metsää. Ei mitään enään näkyvissä. Finito.

Tutkija: Arni Erä-Esko	kaivaus	kk/vv	0/1954
Tutkija: Matti Huurre	inventointi	kk/vv	6/1962
Tutkija: T.Jussila	inventointi	kk/vv	5/1990
Tila- ja omistajatietoja ei ole			

#

JUSSILA 1990:

Paikka on täysin tutkittu. Erä-Esko ei löytänyt mitään kaivauksellaan. Jo Huurre totesi, että paikalle ei ole mitään enään näkyvissä. Paikan voisi vapauttaa rauhoituksesta.

Kunta: **ESPOO**
 Nimi : **Frideborg B**

Kylä: **Leppävaara 51**
 Inv.nro: **266**

Mj.tyyppi: **Hajalöytöpaikka**
 Ajoitus : **Rautakautinen**

Luokka: 3

Kartta: 2043 03 Koordinaatit: Tarkkuus: +- 0
 X: 6679 16 Y: 2545 58 Z: 15 Z2: 20 Ala: 0m²

Kunto : 5 (1=hyvä, 7=tuhottu) Uhanalaisuus: 1 (1=ei, 3=on)

Mahdollinen hauta, kaivettu, täysin rakennettu ympäristö

Tutkija: Ella Kivikoski	kaivaus	kk/vv	10/1940
Tutkija: Matti Huurre	inventointi	kk/vv	6/1962
Tutkija: Timo Jussila	inventointi	kk/vv	5/1990

Tila- ja omistajatietoja ei ole

Löydöt:

Km	10829:1	KEIHÄÄNKÄRKI	1 kpl
Km	10829:2	PUTKIKIRVES	1 kpl
Km	10829:3	PUTKIKIRVES	0 kpl

#

Paikka sijaitsee Puustellinmäessä, Armas Launiksentie 1-3 kohdalla.

Paikalle teki kaivauksen Ella Kivikoski v. 1940. Paikka on täysin käsitelty ja loppuun kaluttu.

Kunta: **ESPOO**
Nimi : **Ampuja-Kyöstin puist**

Kylä: **Kilo 54**
Inv.nro: **273**

SAEDSBY

Mj.tyyppi: **Röykkiö** Luokka: 1
Ajoitus : **Rautakautinen**
2034 03
Kartta: ~~2043-03~~ Koordinaatit: Tarkkuus: +- 0
X: 6678 22 Y: 2541 34 Z: 30 Z2: 35 Ala: 0m²

Kunto : 1 (1=hyvä, 7=tuhottu) Uhanalaisuus: 2 (1=ei, 3=on)

Kahdeksan kivirauniota. Vk. s. 49
Kallion kaakkoispuolella rinne, moreenia, kuusimetsää.

Tutkija: **Timo Jussila** inventointi kk/vv 6/1990

Tila: *Stensskog* , 049 447 0002 0068 (kunta kylä tila talo)
Omistaja : *PER OLOF MORELIUS*
Osoite : *Stensvägen 22, 02700 GRANKULA*

#

Paikka sijaitsee aivan Kauniaisten rajalla, Helsingintien itäpuolella 200 m, rivitalon itäpuolisessa metsässä, turunradan ja sen pohjoispuolisen mäen kalliohuipun välisessä rinteessä.

JUSSILA 1990:

Paikka on löydetty v. 1965. Tarkempia tietoja arkistosta ei löydy (tarkastuskertomusta tms.).
Metsässä on ainakin kahdeksan eri kokoista kiviraunioita. Rauniot ovat hyväkuntoisia. Raunioiden koot vaihtelevat pienistä n. 2 x 2 m - 5 x 5 metriin. Alue rajoittuu etelässä rautatiehen. Topografisesti outo paikka tämän kaltaiselle muinaisjäännökselle. Kaukana metallikautisista rannoista. Paikan eteläpuolella on ollut matala lahdenpohjukka (30 m mpy) kivikaudella. Lienevätkö vanhoja peltoraunioita? Maaperä on paikalla hienoa hiekkaa ja hiekkaista moreenia, eli erinomaista alkeelliseen viljelyyn. Rautatien teko lienee hävittänyt mahdollisen pellon. Arkistojen ja vanhojen karttojen penkominen voisi antaa selvyden kivikasojen ajoitukseen.

⊗ TARKASTUSKERTOMUKSET SAEDSBY: A.L. HIRVILUOTO 20.5.1965 ja 10.5.1966

Kunta: **ESPOO**
Nimi : **Västerängen**

Kylä: **Karakallio 57**
Inv.nro: **277**

Mj.tyyppi: **Röykkiö**

Luokka: 1

Ajoitus : **Varhaismetallikautinen**

Kartta: 2034 03 Koordinaatit: tarkka Tarkkuus: +- 0
X: 6679 92 Y: 2544 04 Z: 18 Z2: 20 Ala: 5000m²

Kunto : 3 (1=hyvä, 7=tuhottu) Uhanalaisuus: 2 (1=ei, 3=on)

Kolme röykkiötä muinaisessa niemessä, jokisuussa. Vk s. 60
Sekametsä. Peltotie ja kuntopolku osin tuhonnet kahta r:tä.

Tutkija: Timo Jussila	inventointi	kk/vv	5/1990
Tutkija: Ari Siiriäinen	tarkastus	kk/vv	0/1976

Tila: **GRANNA** , 049 421 0001 0139 (kunta kylä tila talo)
Omistaja : Espoon kaupunki
Osoite :

Valokuvat:

EspMus 1137.034 dia röykkiö
EspMus 1137.035 dia röykkiö

#

Kolme kivröykkiötä. Paikka sijaitsee Leppävaaran urheilupuistossa uimahallista 700 m W-NW, ja vanhasta Turuntiestä 500 m N, peltoaukean pohjoislaidassa, metsässä, heti ulkoilutien N-puolella.

JUSSILA 1990:

Röykkiöiden itäpuolella on kapea peltokaistale, joka jatkuu pohjoiseen kahden kalliomäen laaksoissa. Laakso on muinainen vuono ja sittemmin jokiuoma, joka on johtanut Leppävaaran kartanon N ja E -puolella olleeseen merenlahteen ja myöhemmin järveen, jonka ala on nyt peltoaukeana. Tämän muinaisen "Rastaaanjärven" kynnys on ollut noin 16 m mpy. Röykkiöiden eteläpuolinen laaja peltoaukea on ollut merenlahden pohjukkana kunnes meren pinta on laskenut nykyisen 10 m mpy. tasolle, jolloin aukea on kuroutunut hiljalleen kuivuvaksi järveksi, jonka halki on sittemmin virrannut pieni joki "Rastaaan järvestä" mereen, nykyisen Huopalahden NW-puolelle.

Edellä esitetyn valossa, voidaan olettaa, että röykkiöt lienevät perua ajalta, jolloin paikalla on ollut laajempi vesialue, eli jolloin merenpinta on ollut 16 - 10 m nykyistä ylempänä.

Paikan tarkasti Siiriäinen 1976, jolloin hän totesi paikalla olevan kaksi suurta kivröykkiötä. Myöhemmin Espoon museoon ilmoitettiin (Klaus Kallioheimo), että paikalla olisi kolmaskin röykkiö.

Löysinkin kolmannen röykkiön noin 60 m kahdesta aiemmin todetusta röykkiöstä länteen. Tämä kolmas röykkiö on kajoamaton. Kaksi muuta röykkiötä on osin hajonnut peltotien alle ja sittemmin kuntopolun alle. Peltotiellä, joka kulkee toisen röykkiön laidan yli, näkyy selvästi reunakiveyskehä. Ks. myös kohteet 310, 311, 312, 313, 314 ja 315.

Kunta: **ESPOO**
Nimi : Tillinmäki-Tillintie

Kylä: **Saunalahti 42**
Inv.nro: **278**

Mj.tyyppi: **Asuinpaikka**
Ajoitus : **kivikautinen**

Luokka: 2

Kartta: 2032 12 Koordinaatit: Tarkkuus: +- 0
X: 6673 20 Y: 2534 94 Z: 23 Z2: 25 Ala: 400m²

Kunto : 3 (1=hyvä, 7=tuhottu) Uhanalaisuus: 3 (1=ei, 3=on)

Osittain tuhoutunut. Pieni osa jäljellä. Virastokartta s. 22
Kalliojyrkänne, jyrkkärantainen, muin. sisä saaristo

Tutkija: Timo Jussila inventointi kk/vv 10/1989

Tila: SORAMAA II , 049 000 0004 0122 (kunta kylä tila talo)
Omistaja : Espoon kaupunki / kiinteistövirasto
Osoite : PL 13, 02771 ESPOO

Löydöt:

Km 25141:0 KVARTSI-ISKOS 2 kpl

*Tästä
muuttua
johain?*

Asuinpaikka sijaitsee Kivenlahti-Kauklahti-tien ja Tillintien risteyksestä 250 m E-NE, Tillintien S-puolella olevan urheilukentän W-puolen ja kallion välisellä 10-20 m leveällä vielä koskemattomalla metsäkaistalla.

Urheilukenttää rakennettaessa on maata tasoitettu, jolloin kentän W-laidalle on jäänyt n. puoli-metriä paksu loiva maaleikkaus. Poimimme tästä avoimesta leikkauksesta pari sievää kvartssia. Kaivoin myös koekuopan heti leikkauksen päälle. Havaitsin tässä vahvaa lika-nokimaata. Paikalla selvä kulttuurikerros. Suurin osa asuinpaikasta lienee tuhoutunut urheilukentän teossa. Pieni osa on vielä kentän ja kallion välissä jäljellä.

Tillintien N-puolella on hiekkakuoppia, joiden laidat tarkastimme. Alueen alkuperäinen pinta-maa on täysin kaivettu pois.

Kunta: ESPOO
Nimi : Glims SE

Kylä: Karvasmäki 64
Inv.nro: 279

Mj.tyyppi: **Asuinpaikka**
Ajoitus : **Kivikautinen**

Luokka: 2

Kartta: 2032 12 Koordinaatit: keski Tarkkuus: +- 200
X: 6678 87 Y: 2538 00 Z: 20 Z2: 30 Ala: 6000m²

Kunto : 2 (1=hyvä, 7=tuhottu) Uhanalaisuus: 1 (1=ei, 3=on)

Laaja tiheälöytöinen. Paikoin säilynyt. Virastokartta s. 33
200 m leveä muin. niemi. Manner.

Tutkija: Timo Jussila inventointi kk/vv 10/1989

*Tarkk. A-L Hirvikuola 1985
Käiv. Leena Sainio-Harmo 1976*

Käiv. V. Laulumaa 1991

Tila: Glims , 049 420 0001 0349 (kunta kylä tila talo)

Omistaja : Espoon kaupunki / kiinteistövirasto

Osoite : PL 13, 02771 ESPOO 77

Tila: Andsvik , 049 420 0003 0017 (kunta kylä tila talo)

Omistaja : Fransman Paul Erik

Osoite : Karvasmäentie 11, 02740 ESPOO

Tila: Andsvik I , 049 420 0003 0094 (kunta kylä tila talo)

Omistaja : Fransman Paul Erik

Osoite : Karvasmäentie 11, 02740 ESPOO

Tila: ERS , 049 420 0003 0104 (kunta kylä tila talo)

Omistaja : Fransman Hans Erik

Osoite : Glimsvägen 3, 02740 ESPOO

Löydöt:

Km 25142:3 KVARTSIYDIN 5 kpl

Km 25142:2 KVARTSI-ISKOKSIA 52 kpl

Km 25142:4 KVARTSIESINEITÄ 10 kpl

Km 25142:1 PALANUTTA LUUTA 1 kpl

KM 19921

#

Laaja asuinpaikka-alue sijaitsee Jorvin sairaalasta n. 200 m SW, tien SW-puolella, Glimsin talo-
museon SE puolisella SW-NE suuntaisella 200 m leveällä ja puolenkilometriä pikällä harjan-
teella.

Poimimme runsaasti hienoja kvartseja mäen rinteiden pelloilta, kummaltakin puolen mäkeä 20-30
m korkeuskäyrien väliseltä alueelta. Suurin osa asuinpaikasta lienee pellon alla, mutta asuin-
paikkaa lienee myös koskemattomana säilynyt ylempänä metsässä ja peltosarkojen välisissä met-
säkkeissä.

Mäen SW-osa on täysin vesakoitunut ja S-osaltaan hyvin jyrkkä rinteinen, joten siellä tuskin on asuinpaikkaa. Mutta S-osassa ja NW-osassa on tasanteita, joissa todennäköisesti on asuinpaikkoja, joita nyt emme kyenneet havaitsemaan. Alueen tässä osassa lienee ollut jotain hist. ajan toimintaa (rakennus?).

Harjanteen W osassa olevan talon pihasta havaitsimme juuri kaivetusta ojasta yhden kvartsin.

200 m E-NE on ESPOO 68:n kaivettu asuinpaikka.

Mäen SW-osan metsä-pusikko pitäisi systemaattisesti koekuopittaa. Alueen rajojen ja asuinpaikkakeskittymien määrittämiseen soveltuu fosforianalyysi, edellyttäen, että mahdollinen historiallinen asutus mäen SW-osassa selvitetään vanhoilta kartoilta.

Kunta: ESPOO
Nimi : Kirskumäki

Kylä: Karvasmäki 64
Inv.nro: 281

Mj.tyyppi: Asuinpaikka

Luokka: 2

Ajoitus : Varhaismetallikautinen

Kartta: 2032 12 Koordinaatit: Tarkkuus: +- 0
X: 6678 56 Y: 2536 84 Z: 18 Z2: 18 Ala: 3000m²

Kunto : 2 (1=hyvä, 7=tuhottu) Uhanalaisuus: 2 (1=ei, 3=on)

Mäen laella, suppealla alalla. Virastokartta s. 33
Muin. sisäsaari niemi järvi

Tutkija: Timo Jussila

inventointi kk/vv 10/1989

Tila: IKEA II , 049 402 0007 0007 (kunta kylä tila talo)

Omistaja : IKEA-KALUSTE OY MÖBEL-IKEA

Osoite : HOMESCO, KORKEAVUORENK. 7 B, 00140 H:KI (as.o/y/ra/fta)

Tila: Kirskobacka , 049 402 0007 0001 (kunta kylä tila talo)

Omistaja : CENRAK OY

Osoite : TEOLLISUUSKATU 33, 05100 H:KI

Löydöt:

Km	25144:2	SAVIASTIANPALA	2 kpl
Km	25144:1	SAVIASTIAN REUNAPALA	1 kpl
Km	25144:4	KVARTSI-ISKOS	3 kpl
Km	25144:3	KVARTSIESINE	1 kpl
Km	25144:5	PALANUTTA LUUTA	1 kpl
Km	25144:7	SAVITIIIVISTETTÄ	7 kpl

#

Paikka sijaitsee vanhan kehä III:n ja Turun moottoritien liittymän NE-puolisen mäen laella.

JUSSILA 1989:

Poimimme löydöt suppealta alalta pellostä. Löytöalue rajoittuu etelässä ruohottuneeseen pihan, konevuokraamon tontilla, jolla on vanha asuinrakennus. Asuinpaikka jatkunee konevuokraamon tontille. Asuinpaikka, pronssikautinen talo (?), on suureksi osaksi pinnaltaan häiritty pellossa, mutta saattaa olla paremmin säilynyt konevuokraamon pihamaalla.

Tarkastimme pelot löytöalueen N-NE puolella tuloksetta. Turun moottoritie katkaisee mäenharjanteen. Moottoritien SW-puolella harjanne jatkuu Lehtimäen kartanon alueella. Täällä pelot olivat kuitenkin oraalla, joten ne jäivät nyt tarkastamatta. Lehtimäen pelot ja pihat sairaanhoito-oppilaitoksen ympärillä ja SE-puolella ovat erittäin potentiaalisia metallikautisten asuinpaikkojen sijoja. Tarkastettava uudelleen!!

Kunta: ESPOO
Nimi : Bemböle Fallåker-N

Kylä: Karvasmäki
Inv.nro: 282

Mj.tyyppi: **Hajalöytöpaikka**
Ajoitus : **Kivikautinen**

Luokka: 3

Kartta: 2032 12 Koordinaatit: Tarkkuus: +- 0
X: 6679 01 Y: 2537 45 Z: 14 Z2: 18 Ala: 10000m²

Kunto : 2 (1=hyvä, 7=tuhottu) Uhanalaisuus: 1 (1=ei, 3=on)

epäm. löydöt hajallaan. Virastokartta s. 33
Peltorinne. Muin. loiva järven/lahden ranta.

Tutkija: Timo Jussila

inventointi kk/vv 10/1989

Tila: Kanguliback , 049 402 0015 0000 (kunta kylä tila talo)

Omistaja : Lindström Maj-Lis Svanhild

Osoite : Torpanmäki 4-8, 02740 ESPOO

Löydöt:

Km	25145:1	KVARTSI-ISKOKSIA	5 kpl
Km	25145:1	KVARTSIESINE	1 kpl

#

Pelto sijaitsee uuden Turuntien linjauksen SE-puolella, Bembölen kahvituvasta n. 200 m S-SW.

JUSSILA 1989

Poimimme peltorinteestä 14-17 m korrkeuksilta epämääräisiä kvartseja, jotka olivat melko hajallaan laajahkolla alalla. Selvää asuinpaikkaa emme saaneet paikannettua.

Kunta: **ESPOO**
Nimi : **Korsbacka-Björkbacka**

Kylä: **Högnäs 65**
Inv.nro: **283**

Mj.tyyppi: **Hajalöytöpaikka**
Ajoitus : **Kivikautinen**

Luokka: 2

Kartta: 2041 10 Koordinaatit: Tarkkuus: +- 0
X: 6680 23 Y: 2536 79 Z: 28 Z2: 30 Ala: 4000m²

Kunto : 2 (1=hyvä, 7=tuhottu) Uhanalaisuus: 1 (1=ei, 3=on)

Ei selvää löytökeskittymää. Virastokartta s. 32
Muin. niemi, jokisuu. jyrkkä loiva ranta

Tutkija: Timo Jussila

inventointi kk/vv 10/1989

Tila: Björkbacka , 049 402 0006 0060 (kunta kylä tila talo)

Omistaja : Öhman Harry Edvard

Osoite : Kunnarlantie 19, 02740 ESPOO

Tila: Björkbacka , 049 402 0006 0060 (kunta kylä tila talo)

Omistaja : Rosenqvist Henrik Otto Bernhard

Osoite : Kunnarlantie 19, 02740 ESPOO

Tila: Björkbacka , 049 402 0006 0060 (kunta kylä tila talo)

Omistaja : Karaus Harri Juhani (per As Oy Luk)

Osoite : Vainionpohjantie 174, 21270 Nousiainen

Löydöt:

Km 25146:2 KVARTSIYDIN 3 kpl

Km 25146:1 KVARTSIESINE 1 kpl

#

Paikka sijaitsee Kunnarlantien (nro 19) E-puolella, Oittaaan kartanosta 1,2 km S ja kehä III:n liittymästä 1,2 km N (mitat linnuntietä).

JUSSILA 1989:

Paikka on etelään työntyvä peltoniemeke, jonka W- puolella on syvä Glomsån uoma ja W-piolella muinainen lahti. Mäen harjanteen yläosassa Björkbackan pihamaa on hiekkaa joka hienonee peltorinteessä saveksi.

Poimimme muutamia kvartseja pellostä n. sadan metrin matkalta. Emme paikantaneet asuinpaikkakeskittymää.

Tutkimme myös tien W-puolelta avoimen peltosaran tuloksetta. Glomsånin laskevat tien W-puoliset peltorinteet olivat pääosin nurmella ja jäivät nyt tarkastamatta.

Kunta: ESPOO	Kylä: Perusmäki 82
Nimi : Perusmäentie 1	Inv.nro: 284
Mj.tyyppi: Hajalöytöpaikka	Luokka: 2
Ajoitus : Kivikautinen	
Kartta: 2043 01	Koordinaatit: Tarkkuus: +- 0
X: 6686 28 Y: 2540 63 Z: 30	Z2: 34 Ala: 0m ²
Kunto : 2 (1=hyvä, 7=tuhottu)	Uhanalaisuus: 1 (1=ei, 3=on)
epäm. kvartseja, yksi selvä kvartsi. Virastokartta s.45 Muinainen kapea lahti, jyrkkä ranta	
Tutkija: Timo Jussila	inventointi kk/vv 10/1989
Tila: Mosabäck	, 049 413 0008 0021 (kunta kylä tila talo)
Omistaja : Perikunta Nylander Ingrid Adelia	
Osoite : Perusmäentie 1, 02920 ESPOO	
Löydöt:	
Km 25147:1	KVARTSI - ISKOS 1 kpl
Km 25147:2	KVARTSEJA 3 kpl

#

Paikka sijaitsee Nipperin koulusta 900 m W-NW, Suopurontien ja Perusmäentien risteyksen NE puolisella E-viättävällä peltorin- teellä, muinaisen "Röylänlahden" W-rannalla.

JUSSILA 1989:

Poimimme kvartsit suppealta alalta kynnetystä pellostä. Vain yksi kvartsi on selvästi esihistoriallinen. Selvää asuinpaikkaa emme paikantaneet.

Tutkimme peltorinteet paikasta 700 m matkan N, ilman tulosta.

Kunta: ESPOO
Nimi : Fjälldal

Kylä: Röylä 82
Inv.nro: 285

Mj.tyyppi: **Asuinpaikka**
Ajoitus : **Kivikautinen**

Luokka: 2

Kartta: 2043 01 Koordinaatit: Tarkkuus: +- 0
X: 6687 33 Y: 2540 34 Z: 30 Z2: 34 Ala: 8000m²

Kunto : 2 (1=hyvä, 7=tuhottu) Uhanalaisuus: 1 (1=ei, 3=on)

Hieno, ehkä osin koskematon asuinpaikka. Virastokartta s. 45
Muinainen lahti salmi, jyrkkä ranta

Tutkija: Timo Jussila inventointi kk/vv 10/1989

Tila: Sandbacka , 049 445 0003 0038 (kunta kylä tila talo)
Omistaja : Ahlfors Gunnel Helena
Osoite : Santaharjuntie 15-17, 02920 ESPOO
Tila: Sandbacka , 049 445 0003 0038 (kunta kylä tila talo)
Omistaja : Tolppola Mimosa Linne ym. (148 M2)
Osoite : Pohjoisentie 92, 02970 ESPOO
Tila: Hagabacka , 049 445 0017 0002 (kunta kylä tila talo)
Omistaja : Ahlfors Ari Ilkka
Osoite : Santaharjuntie 16, 02920 ESPOO
Tila: Sandbacka , 049 445 0003 0038 (kunta kylä tila talo)
Omistaja : Ahlfors Jarl Fredrik
Osoite : Santaharjuntie 15 -17, 02920 ESPOO

Löydöt:

Km	25148:1	PII-ISKOS	1 kpl
Km	25148:2	KVARTSI-ISKOKSIA	10 kpl

#

Paikka sijaitsee 1.7 km Niipperin koululta NW, Santaharjuntie 14-16 alueella, tien S-puolella olevalla pellolla, muinaisen jyrkän rantatörmän päällä n. 200 m matkalla.

JUSSILA 1989:

Paikka on muinaisen "Röylänlahden" N-rannalla, kapean salmen kohdalla.

Poimimme osittain kynnetystä pellosta kvartseja. Piin löysimme paikan W-osasta, oja/puruoman W-puoliselta pellolta. Paikka on asuinpaikaksi erittäin hieno ja tasainen. Muinainen ranta on ollut kohdalla syvä. Asuinpaikka jatkuu ehkä alueen E-osassa peltotien N-piolella koskemattomassa metsässä.

Tarkastimme myös pellot alueen W-puolella (Santaharjuntie 18), tuloksetta.

Kunta: ESPOO
Nimi : Horsbäck

Kylä: Röylä 84
Inv.nro: 286

Mj.tyyppi: **Hajalöytöpaikka**
Ajoitus : **Kivikautinen**

Luokka: 3

Kartta: 2041 10 Koordinaatit: Tarkkuus: +- 0
X: 6687 63 Y: 2539 67 Z: 34 Z2: 36 Ala: 2500m²

Kunto : 3 (1=hyvä, 7=tuhottu) Uhanalaisuus: 2 (1=ei, 3=on)

Mahdollinen asuinpaikka! virastokartta s. 29
Muin. lahti, loiva ranta.

Tutkija: Timo Jussila

inventointi kk/vv 10/1989

Tila: NYBY , 049 445 0003 0050 (kunta kylä tila talo)

Omistaja : Espoon kaupunki / kiinteistövirasto

Osoite : PL 13, 02771 ESPOO

Tila: NYBY , 049 445 0003 0050 (kunta kylä tila talo)

Omistaja : Punametsän ratsastuskoulu OY

Osoite : Perusmäki, 02940 ESPOO

Löydöt:

Km 25149:0 KVARTSI-ISKOKSIA 5 kpl

#

Paikka sijaitsee Röylän koulusta 1.2 km E, Lepparintien N- puolella 100 m Buusvägenin (?) tai sille vievän tilustien E- puolella S-viettävällä hiekkaisella peltorinteellä. aivan tien vieressä.

JUSSILA 1989:

Tarkastimme pellot W ja E tuloksetta. Paikalla on peltojen yläosassa hiekkainen rantakerrostuma näkyvässä 36-38 m:n korkeudella, mutta tästä emme löytäneet mitään. Sen sijaan pieneltä alalta aivan tilustien vierestä silttisestä peltomaasta poimimme pari epämääräistä ja pari sievää kvartsi-iskosta. Löytöjen epämääräisyyden ja vähyyden vuoksi, en sanoisi paikkaa asuinpaikaksi. Mahdollisesti varsinainen asuinpaikka on jäänyt tien alle tai on tien W-NW puolisessa pusikkosessa metsässä, jota emme älynneet nyt tarkastaa.

Kunta: ESPOO
Nimi : Neppers

Kylä: Röylä 87
Inv.nro: 287

Mj.tyyppi: **Hajalöytöpaikka**
Ajoitus : **Kivikautinen**

Luokka: 2

Kartta: 2041 10 Koordinaatit: Tarkkuus: +- 0
X: 6686 63 Y: 2538 58 Z: 31 Z2: 35 Ala: 0m²

Kunto : 3 (1=hyvä, 7=tuhottu) Uhanalaisuus: 2 (1=ei, 3=on)

Löydöt hajallaan laajalla alalla. Virastokartta s.29
Muin. lahti, salmi, niemeke, jyrkkäranta.

Tutkija: Timo Jussila

inventointi kk/vv 10/1989

Tila: Neppers , 049 445 0002 0035 (kunta kylä tila talo)

Omistaja : Selenius Anna Christina

Osoite : Röyläntie 38, 02940 ESPOO

Tila: Neppers , 049 445 0002 0035 (kunta kylä tila talo)

Omistaja : Perikunta Selenius Carl Henrik Axelsson

Osoite : Röyläntie 40, 02940 ESPOO

Tila: Neppers , 049 445 0002 0035 (kunta kylä tila talo)

Omistaja : Selenius Sture Maurits Axelsson

Osoite : Röyläntie 37, 02940 ESPOO

Löydöt:

Km 25150:0 KVARTSI-ISKOKSIA 6 kpl

#

Paikka sijaitsee Röylän koululta 800 m S-SE, Röyläntien W- puolella n. 200-300 m, Ribackenmäen N-osassa peltorinteellä , Neppersin tilan päärakennuksesta 100-200 m W.

JUSSILA 1989:

Löytöpaikat olivat

hajallaan laajalla alalla pellossa, metsäisen harjanteen molemmin puolin. Osa kvartseista on melko epämääräisiä.

Kunta: **ESPOO**
Nimi : **Neppers E**

Kylä: **Röylä 84**
Inv.nro: **288**

Mj.tyyppi: **Asuinpaikka**
Ajoitus : **Kivikautinen**

Luokka: 2

Kartta: 2041 10 Koordinaatit: Tarkkuus: +- 0
X: 6686 73 Y: 2538 75 Z: 29 Z2: 31 Ala: 1500m²

Kunto : 2 (1=hyvä, 7=tuhottu) Uhanalaisuus: 1 (1=ei, 3=on)

Löydöt suppealta alalta. Virastokartta s. 29
Muinainen niemi, salmi, jyrkkärantainen.

Tutkija: Timo Jussila

inventointi kk/vv 10/1989

Tila: Neppers , 049 445 0002 0035 (kunta kylä tila talo)

Omistaja : Selenius Anna Christina

Osoite : Röyläntie 38, 02940 ESPOO

Tila: Neppers , 049 445 0002 0035 (kunta kylä tila talo)

Omistaja : Perikunta Selenius Carl-Erik Axelsson

Osoite : Röyläntie 40, 02940 ESPOO

Tila: Neppers , 049 445 0002 0035 (kunta kylä tila talo)

Omistaja : Selenius Sture Maurirs Axelsson

Osoite : Röyläntie 37, 02940 ESPOO

Löydöt:

Km 25151:0 KVARTSI-ISKOKSIA 6 kpl

#

Paikka sijaitsee Röylän koululta 800 m S-SE, Röyläntien W- puolella n. 70 m, Neppersin rakennuksen N-puolella peltoniemek- keellä.

JUSSILA 1989:

Poimimme suppealta alalta peltoniemekkeen laelta ja NE-rinteestä kvartseja. On todennäköistä, että asuinpaikka jatkuu vähemmän häiritynä S, neppersin talon pihamaalle.

Tutkimme myös Ribackenin S-puoliset laajat pellot, mutta tuloksetta. Mäen S-puolella ranta on ollut loiva 34 m:n alapuolella.

Kunta: **ESPOO**
Nimi : **Röyläntie 28**

Kylä: **Perusmäki 82**
Inv.nro: **289**

Mj.tyyppi: **Asuinpaikka**
Ajoitus : **Kivikautinen**

Luokka: 2

Kartta: 2041 10 Koordinaatit: Tarkkuus: +- 0
X: 6685 58 Y: 2539 57 Z: 32 Z2: 34 Ala: 800m²

Kunto : 2 (1=hyvä, 7=tuhottu) Uhanalaisuus: 1 (1=ei, 3=on)

Osin tuhoutunut. Virastokartta s. 30
Muin. lahti salmi loivaranta.

Tutkija: Timo Jussila

inventointi kk/vv 10/1989

Tila: Sarkala , 049 445 0010 0001 (kunta kylä tila talo)
Omistaja : Perikunta Kangas Toini Ester
Osoite : Maarinpuro 5, 02940 ESPOO
Tila: Sarkala , 049 445 0010 0001 (kunta kylä tila talo)
Omistaja : Perikunta Kangas Artturi Johannes
Osoite : Maarinpuro 5, 02940 ESPOO

Löydöt:

Km	25152:1	KVARTSIESINE	3 kpl
Km	25152:2	KVARTSI-ISKOKSIA	6 kpl

#

Paikka sijaitsee 3,1 km Röyläntien ja Kehä III:n risteyksestä N, heti Röyläntien W-puolella. Hästhagenin tilustien S-puolella 60 m.

JUSSILA 1989:

Asuinpaikka lienee jäänyt suurelta osin Röyläntien alle. Kauempana tiestä on hiekkainen muin. rantatörmä, josta emme löytäneet mitään. Sen sijaan savesta, hitusen ylemmältä tasolta, aivan tien varresta löysimme kolme hienoa kvartsiesinettä.

Kunta: **ESPOO**
Nimi : **Gumbölevägen**

Kylä: **Gumböle**
Inv.nro: **290**

Mj.tyyppi: **Hajalöytöpaikka**
Ajoitus : **Kivikautinen**

Luokka: 2

Kartta: 2033 12 Koordinaatit: Tarkkuus: +- 0
X: 6678 70 Y: 2534 64 Z: 16 Z2: 18 Ala: 0m²

Kunto : 4 (1=hyvä, 7=tuhottu) Uhanalaisuus: 1 (1=ei, 3=on)

Asuinpaikan rippeet? Virastokartta s. 19
Muin. kapea lahti, jokisuu, jyrkkäranta

Tutkija: Timo Jussila

inventointi kk/vv 10/1989

Tila: StorGård , 049 416 0011 0000 (kunta kylä tila talo)
Omistaja : Espoon kaupunki
Osoite : Pl 13, 02771 Espoo

Löydöt:

Km 25154:0 KVARTSI-ISKOKSIA 4 kpl

#

Paikka sijaitsee Gumbölentien ja Engelin puistotien risteyksestä 80 m N, pienellä W-pistäväällä peltoniemekkeellä.

JUSSILA 1989:

Poimimme tien

läheltä, melko kaukaa toisistaan, neljä sievää kvartssia. Todennäköisesti mahdollinen asuinpaikka on jäänyt Gumbölentien alle.

Kunta: **ESPOO**
Nimi : **Ängesbacken**

Kylä: **Röylä 84**
Inv.nro: **291**

Mj.tyyppi: **Asuinpaikka**
Ajoitus : **Kivikautinen**

Luokka: 2

Kartta: 2041 10 Koordinaatit: Tarkkuus: +- 0
X: 6686 41 Y: 2537 95 Z: 28 Z2: 32 Ala: 5000m²

Kunto : 2 (1=hyvä, 7=tuhottu) Uhanalaisuus: 1 (1=ei, 3=on)

Runsaslöytöinen. Virastokartta s. 29
Pelto, muin. niemi, sisälahti, jyrkkäranta

Tutkija: Timo Jussila inventointi kk/vv 10/1989

Tila: Koivumäki , 049 448 0005 0002 (kunta kylä tila talo)

Omistaja : Karhinen Anna

Osoite : Nettaantie 25, 02740 Espoo 75

Tila: Östergård , 049 448 0002 0016 (kunta kylä tila talo)

Omistaja : Malmström Märten Olof

Osoite : Nettaantie 31, 02940 Espoo 94

Tila: Westergård , 049 448 0001 0024 (kunta kylä tila talo)

Omistaja : Malmström Märten Olof

Osoite : Nettaantie 31, 02940 Espoo 94

Löydöt:

Km 25155:0 KVARTSI-ISKOKSIA 26 kpl

#

Paikka sijaitsee Röylän koulusta 1.1 km SW ja Nettaantiestä 250 E, Ängesbackenin S-rinteessä. Ängesbacken on korkea lännestä 300 m itään pistävä 200 m leveä niemi muinaisessa "Röylän lahdessa". Niemen E-puolella on Ribackenin muinainen saari, jota on erottanut Ängesbackenista parisaataa metriä leveä syvä salmi.

JUSSILA 1989:

Poimimme runsaasti kvartseja rajatulta alalta mäen etelärinteessä, "niemen keskellä" olevalta pellolta. Löytöjä tuli aivan pellon yläreunan tasanteelta ja runsaasti myös alemmaa 27 m:n tasalta.

Tarkastimme pellot laajalti mäen ympäristöstä, mutta emme havainneet muita löytökeskittymiä. Muutama "irtokvartsi" tuli Ängesbackenin SW-rinteestä.

Kunta: **ESPOO**
Nimi : **Snettans 1**

Kylä: **Röylä 84**
Inv.nro: **292**

Mj.tyyppi: **Asuinpaikka**
Ajoitus : **Kivikautinen**

Luokka: 2

Kartta: 2041 10 Koordinaatit: Tarkkuus: +- 0
X: 6686 95 Y: 2537 83 Z: 32 Z2: 36 Ala: 3000m²

Kunto : 2 (1=hyvä, 7=tuhottu) Uhanalaisuus: 1 (1=ei, 3=on)

Osa laajaa Snettans 1-5 asuinpaikkaa. Virastokartta s. 29
Muin. lahti lahdenpohja. Pelto, melko loivaranta.

Tutkija: Timo Jussila

inventointi kk/vv 10/1989

Tila: Hoff , 049 445 0001 0122 (kunta kylä tila talo)

Omistaja : Selenius Carl Erik Axelsson

Osoite : Röyläntie 40, 02940 Espoo 94

Löydöt:

Km	25156:1	KVARTSI-ISKOKSIA	14 kpl
Km	25156:2	SAVITIIIVISTETTÄ	4 kpl

#

Paikka sijaitsee Röylän koululta 750 m SW, peltorinteessä Snettansin päärakennuksesta 200 m SW, sähkölinjan S-puolella.

JUSSILA 1989

Poimimme runsaasti kvartseja suppealta alalta. Snettans 2 on 150 E.

Kunta: **ESPOO**
 Nimi : **Snettans 2**

Kylä: **Röylä 84**
 Inv.nro: **292**

Mj.tyyppi: **Asuinpaikka**
 Ajoitus : **Kivikautinen**

Luokka: 2

Kartta: 2041 10 Koordinaatit: Tarkkuus: +- 0
 X: 6687 00 Y: 2538 00 Z: 30 Z2: 36 Ala: 2500m²

Kunto : 2 (1=hyvä, 7=tuhottu) Uhanalaisuus: 1 (1=ei, 3=on)

Osa laajaa Snettans 1-5 asuinpaikkaa. Virastokartta s. 29
 Muin. lahti lahdenpohja. Pelto, melko loivaranta.

Tutkija: Timo Jussila inventointi kk/vv 10/1989

Tila: Östergård , 049 448 0002 0016 (kunta kylä tila talo)
 Omistaja : Malmström Märten Olof
 Osoite : Netaantie 31, 02940 Espoo 94

Löydöt:

Km 25156:3 KVARTSI-ISKOKSIA 3 kpl

Kunta: **ESPOO**
Nimi : **Snettans 3**

Kylä: **Röylä 84**
Inv.nro: **292**

Mj.tyyppi: **Asuinpaikka**
Ajoitus : **Kivikautinen**

Luokka: 2

Kartta: 2041 10 Koordinaatit: Tarkkuus: +- 0
X: 6687 12 Y: 2538 20 Z: 28 Z2: 32 Ala: 2400m²

Kunto : 2 (1=hyvä, 7=tuhottu) Uhanalaisuus: 1 (1=ei, 3=on)

Osa laajaa Snettans 1-5 asuinpaikkaa. Virastokartta s. 29
Muin. lahti lahdenpohja. Pelto, melko loivaranta.

Tutkija: Timo Jussila

inventointi kk/vv 10/1989

Tila: Westergård , 049 448 0001 0024 (kunta kylä tila talo)

Omistaja : Malmström Mårten Olof

Osoite : Nettaantie 31, 02940 Espoo 94

Löydöt:

Km 25156:5 KVARTSI-ISKOKSIA 5 kpl

Km 25156:4 KVARTSIESINE 2 kpl

#

Paikka sijaitsee Snettansin päärakennuksesta 250 m E-SE, alempana peltorinteessä. 200 m SW Snettans 3 ja 70 m NW Snettans 4.

Kunta: ESPOO
Nimi : Snettans 4

Kylä: Röylä 84
Inv.nro: 292

Mj.tyyppi: **Asuinpaikka**
Ajoitus : **Kivikautinen**

Luokka: 2

Kartta: 2041 10 Koordinaatit: Tarkkuus: +- 0
X: 6687 14 Y: 2538 15 Z: 34 Z2: 36 Ala: 1000m²

Kunto : 2 (1=hyvä, 7=tuhottu) Uhanalaisuus: 1 (1=ei, 3=on)

Osa laajaa Snettans 1-5 asuinpaikkaa. Virastokartta s. 29
Muin. lahti lahdenpohja. Pelto, melko loivaranta.

Tutkija: Timo Jussila

inventointi kk/vv 10/1989

Tila: Westergård , 049 448 0001 0024 (kunta kylä tila talo)

Omistaja :

Osoite :

Löydöt:

Km 25156:6 KVARTSI-ISKOKSIA

3 kpl

Kunta: ESPOO
Nimi : Snettans 5

Kylä: Röylä 84
Inv.nro: 292

Mj.tyyppi: **Asuinpaikka**
Ajoitus : **Kivikautinen**

Luokka: 2

Kartta: 2041 10 Koordinaatit: Tarkkuus: +- 0
X: 6687 08 Y: 2538 06 Z: 34 Z2: 36 Ala: 400m²

Kunto : 2 (1=hyvä, 7=tuhottu) Uhanalaisuus: 1 (1=ei, 3=on)

Osa laajaa Snettans 1-5 asuinpaikkaa. Virastokartta s. 29
Muin. lahti lahdenpohja. Pelto, melko loivaranta.

Tutkija: Timo Jussila

inventointi kk/vv 10/1989

Tila: Westergård , 049 448 0001 0024 (kunta kylä tila talo)

Omistaja :

Osoite :

Löydöt:

Km 25156:7 KVARTSI-ISKOKSIA 2 kpl

Kunta: **ESPOO**
Nimi : **Hovgård**

Kylä: **Röylä 84**
Inv.nro: **293**

Mj.tyyppi: **Asuinpaikka**
Ajoitus : **Kivikautinen**

Luokka: 2

Kartta: 2041 10 Koordinaatit: Tarkkuus: +- 0
X: 6687 14 Y: 2538 90 Z: 28 Z2: 32 Ala: 750m²

Kunto : 3 (1=hyvä, 7=tuhottu) Uhanalaisuus: 1 (1=ei, 3=on)

Supea-alainen. Virastokartta s. 29.

Muin. lahti lahdenpohja niemenkärki. Pelto, loivaranta.

Tutkija: Timo Jussila

inventointi kk/vv 10/1989

Tila: Hoff , 049 445 0001 0122 (kunta kylä tila talo)

Omistaja : Selenius Carl Erik Axelsson

Osoite : Röyläntie 40, 02940 Espoo 94

Löydöt:

Km 25157:1 KVARTSI-ISKOKSIA 9 kpl

#

Paikka sijaitsee Röylän koululta 570 m SE, Röyläntien E-puolella 10-50 m, etelään pistävän muinaisen niemen kärjessä olevan ladon E ja S puolisella pellolla.

JUSSILA 1989:

Poimimme suppealta alalta kynnöspelloilta kauniita kvartsi- iskoksia. Asuinpaikka jatkunee Röyläntien alle ja edelleen tien W-puolelle, missä on nurmikkoja, joten emme voineet todentaa asiaa.

400 m S-SW on ESPOO 288 asuinpaikka ja 700 m W Espoo 292 asuinpaikka.

Hovgårdin asuinpaikan ja Espoo 292 Snettans 1-5 asuinpaikan välillä on pellossa hienosti näkyvissä komea muinainen rantatörmä. Alue jäi nyt tarkastamatta, koska pellot olivat nurmella ja havaintomahdollisuudet näin ollen olemattomat.

Kunta: **ESPOO**
Nimi : **Maarinniity**

Kylä: **Olari 22**
Inv.nro: **294**

Mj.tyyppi: **Röykkiö** Luokka: 2
Ajoitus : **Rautakautinen**

Kartta: 2032 12 Koordinaatit: Tarkkuus: +- 0
X: 6674 32 Y: 2538 96 Z: 14 Z2: 0 Ala: 0m²

Kunto : (1=hyvä, 7=tuhottu) Uhanalaisuus: (1=ei, 3=on)

6 x 4 m matala kivikasa, sammalpeitteinen. Virastok. s. 35
muin. lahdenpohja. Metsä

Tutkija: Timo Jussila inventointi kk/vv 10/1989
Tutkija: Timo Jussila inventointi kk/vv 6/1990

Tila: Bergbacka , 049 404 0003 0004 (kunta kylä tila talo)
Omistaja : Asuntosäätiö
Osoite : Merivirta 5, 02780 Espoo 78

Valokuvat:

EspMus 1137.003 dia röykkiö
EspMus 1137.004 dia Röykkiö, koekuoppa
EspMus 1137.005 dia röykkiö yleis
EspMus 1137.006 dia yleis

#

330 m NW, Maarinniityn peltoaukean NW-puolella, kuusimetsäisellä kumpareella, 45 m ulkoilutietä SE, ja 210 m S-SE ulkoilutien risteyksestä, jossa on ollut kohde ESPOO 71.

Röykkiö on kiven ja maan sekainen.

JUSSILA 1989:

220 m N-NE on Espoo 71 kivikautinen asuinpaikka ja ulkoilutien risteys ja sen ympäristössä hiekkakuopan jäänteet ja perkeet. Teime pienimuotoisen koekaivaustutkimuksen ympäristössä, mutta emme havainneet MITÄÄN esihistoriaan viittaavaa kohteen 71 lähistöllä.

Röykkiöstä 112 m W on rinteessä hiekkakuoppa, jonka seinämässä havaitsimme suppealla alalla likamaata. Pengoimme kuopan reunoja ja ympäristöä, mutta mitään likamaata ajoitavaa emme löytäneet.

JUSSILA 1990:

Kävin paikalla kesäkuussa, seuraamassa Puolarmaarin puutarhakaupungin rakennustöitä. työt eivät ulotu röykkiön lähelle. Röykkiön kaakkoispuolella n. 30 m on korkeuspiste, jonka korkeus

on 13.391 m mpy. Röykkiö on jokseenkin samalla korkeustasolla. Röykkiö on määnpäällisistä osiltaan soikea, n. 4 x 2 m. Pengoin hieman röykkiön laitoja. Röykkiössä on tiivisti ladottuna päänkokoisia ja hieman pienempiä kiviä. Kivien välissä on puhdasta hiekkaa, en havainnut hiiltä enkä löytöjä. Tein vielä pari koekuoppaa aivan röykkiön lähelle. Havaitsin eräässä kuopassa mielestäni likamaakerroksen. Toisessa kuopassa oli kuitenkin pintamaa sekoittunutta, joten en varmuudella voi sanoa tuosta likamaastakaan mitään ikää. Röykkiötä kannattaa suojella sen epämääräisyydestä huolimatta, koska mitään todisteita sen resenttiydestäkään ei ole.

Kunta: **ESPOO**
Nimi : **Hemkär 2**

Kylä: **Espoonkartano 70**
Inv.nro: **300**

Mj.tyyppi: **Asuinpaikka**
Ajoitus : **Kivikautinen**

Luokka: 2

Kartta: 2032 12 Koordinaatit: Tarkkuus: +- 0
X: 6677 36 Y: 2531 89 Z: 18 Z2: 22 Ala: 10000m²

Kunto : 3 (1=hyvä, 7=tuhottu) Uhanalaisuus: 1 (1=ei, 3=on)

Liittyy ESPOO 15 ja 16. Virastokartta s. 8
Pelto. Muin. kapea lahti, salmi. jyrkkä & loiva ranta.

Tutkija: Timo Jussila inventointi kk/vv 10/1989

Tila: Sperrings , 049 450 0001 0015 (kunta kylä tila talo)
Omistaja : Esbogård AB C/O Penttilä Isabella
Osoite : Kuninkaankartanontie 32, 02940 Espoo 94

Löydöt:

Km	25159:1	PIIKAAVIN	1 kpl
Km	25159:2	KVARTSI-ISKOKSIA	5 kpl
Km	25159:3	SAVIASTIAN PALOJA	3 kpl
Km	25159:4	PII-ISKOS	1 kpl
Km	25159:5	KVARTSI-ISKOKSIA	28 kpl
Km	25159:6	KVARTSIITTI-ISKOKSIA	2 kpl
Km	25159:7	KVARTSIESINE	1 kpl

#

Paikka sijaitsee Espoonkartanosta n. 1 km NW, Sperringsin kylässä, Mankinjokilaakson pohjoisrannalla, Sperringsin talon S- puolisella etelään pistävällä peltokumpareella, heti tallin S- puolella. Peltokumpareen W-puolelta kulkee oja Mankinjokeen. Ojan W-puolella kulkee sähkölinja joka liittyy asuinpaikan S- puolella W-E-suuntaiseen runkolinjaan. Heti asuinpaikan S- puolella kulkee W-E suuntainen peltotie.

JUSSILA 1989:

Välittömästi paikan E-puolella on ESPOO 15 asuinpaikka ja n. 150 m N on Espoo 16:n laaja asuinpaikka-alue. 200 m NW on Espoo 17 asuinpaikka.

Asuinpaikka liittyy Sperringsin kivikautiseen asuinpaikka- kompleksiin, joka käsittää koko Mankinjokilaakson N-puoliset rinteet. Näillä rinteillä on näkyvissä 20-26 m korkeudella hiekkaisia rantakerrostumia. Ks. Huurteen inv. kertomus 1961.

Poimimme peltokumpareelta kvartseja. Osa kvartseista tuli varsin alhaalta, kumpareen juurelta 17-18 m korkeudelta. Hiekkainen kumpareen laki oli täynnä asuinpaikkalöytöjä. Asuinpaikka jatkunee N, navetan ja sen S-puolisen hevoshaan alueelle. Poimimme joitain kvartseja myös

kumpareen W-puoleiselta loivalta peltorinteeltä, ojan W-puolelta. Ojan W-puolelta löytyi myös hieno piikaavin. Kaavin löytyi matalalta, 18 m tasolta. Ojan W- puolella pohjoisempana pelto kohoaa jyrkemmin ja tilan rakennusten W-puolella on näkyvissä selvä hiekkainen rantatörmä 24 m:n tasolla. Emme kuitenkaan löytäneet sieltä mitään.

Tarkastimme pellot n. 200 m:n matkalta ojasta W. Löysimme yhden kvartsin 100 m ojasta W, n. 19 m:n korkeudelta.

Kunta: ESPOO
Nimi : Sperrings hiekkak.NE

Kylä: Espoonkartano 70
Inv.nro: 301

Mj.tyyppi: **Asuinpaikka**
Ajoitus : **Kivikautinen**

Luokka: 2

Kartta: 2032 12 Koordinaatit: Tarkkuus: +- 0
X: 6677 43 Y: 2531 32 Z: 36 Z2: 0 Ala: 1000m²

Kunto : 2 (1=hyvä, 7=tuhottu) Uhanalaisuus: 2 (1=ei, 3=on)

Osin tuhottu. Virastokartta s.8
Hiekkakuoppa, muin. sisä saari, jyrkkäranta.

Tutkija: Timo Jussila inventointi kk/vv 10/1989

Tila: Järnvägsområde , 049 450 0003 0001 (kunta kylä tila talo)
Omistaja : Suomen Valtio / Rautatiehallitus
Osoite : Vilhonkatu 13, 00100 Helsinki 10

Löydöt:

Km	25160:1	KVARTSIYTIMIÄ	3 kpl
Km	25160:2	KVARTSI-ISKOKSIA	16 kpl

#

Paikka sijaitsee Espoonkartanosta 1.5 km NW, Halujärventien ja Hiekkaradan risteyksestä 200 m NE, Sperringsin suuren hiekkakuopan N-reunalla, hiekkakuopassa olevan lammen E-kärjen tasalla, lähes mäen laella kahden huipun (kalliopaljastumia) välisessä n. 70 m leveässä laakson-teessa.

JUSSILA 1989

200 m W, saman hiekkakuopan läntisimmässä kolkassa on ESPOO 22 asuinpaikan rippeet.

Osa asuinpaikasta on tuhoutunut hiekan otossa. Suuri osa asuinpaikasta lienee hieman häirittyinä tai kokonaan koskemattomana jäljellä. Poimimme suppealta alalta hiekkakuopan reunan päältä olevalta lievästi raivatulta ja tasatulta, parimetriä leveältä uralta hienoja kvartseja. Muutama kvartsi löytyi myös polulta ja metsän kuluneilta tantereenläiskiltä.

Huurteen havaitsema ESPOO 22 asuinpaikka lienee suurimmalta osin tuhottu. Löysimme vain yhden surkean kvartsi-iskoksen asuinpaikan kohdalta hiekkakuopan reunasta. Hiekkakuoppa on laajentunut aivan kalliopaljastuman viereen, joten mitään tutkittavaa tuskin on jäljellä. Tutkimme hiekkakuopan seinämät ilman muuta tulosta.

Kunta: **ESPOO**
Nimi : **Järtaacka S**

Kylä: **Espoonkartano**
Inv.nro: **302**

Mj.tyyppi: **Asuinpaikka**
Ajoitus : **Kivikautinen**

Luokka: 2

Kartta: 2032 12 Koordinaatit: Tarkkuus: +- 0
X: 6677 27 Y: 2531 15 Z: 18 Z2: 0 Ala: 400m²

Kunto : 3 (1=hyvä, 7=tuhottu) Uhanalaisuus: 1 (1=e, 3=on)

Tien alla. Virastokartta s. 8

Pelto, muin. järven/lahden ranta, kannas, loivaranta.

Tutkija: Timo Jussila

inventointi kk/vv 10/1989

Tila: Peltokiila , 049 457 0003 0012 (kunta kylä tila talo)

Omistaja : Imatran Voima Oy

Osoite : Malminkatu 16, 00100 Helsinki

Löydöt:

Km 25161:1 KVARTSIYTIMIÄ 2 kpl

Km 25161:2 KVARTSI-ISKOKSIA 14 kpl

#

Paikka sijaitsee Espoonkartanosta n. 1,5 km NW, välittömästi Hiekkaradan ja Halujärventien risteyksen NW-puolella, pellolla, suppealla alalla.

JUSSILA 1989:

Osa asuinpaikasta lienee jäänyt Halujärventien ja muuntoasemalle vievän tien alle.

200 m NE on ESPOO 300, 200 m NW on ESPOO 22, 200 m W-NW on ESPOO 23 asuinpaikat. 100 m SW, muuntoasemalle vievän tien toisella puolen on ESPOO 21 asuinpaikka. Tämä asuinpaikka on sijainnut laakealla peltokumpareella Mankinjoen N-rannalla. Nyt paikan on tuhonnut sen yli rakennettu sähkölinja ja muuntoasemalle vievä tie, sekä hiekanottoaika. Kumpare on täysin myllätty ja säretty. ESPOO 22 asuinpaikka lienee lähes täysin tuhottu.

≈ 566?

Kunta: ESPOO
Nimi : Kukkarorinne

Kylä: Muurala 47
Inv.nro: 303

Mj.tyyppi: Hajalöytöpaikka
Ajoitus : Kivikautinen

Luokka: 2

Kartta: 2032, 12 Koordinaatit: Tarkkuus: +- 0
X: ~~6675~~⁶⁶⁷⁷ 54 Y: 2535 60 Z: 28 Z2: 29 Ala: 1000m²
Huone 50
Seppä 53
Kunto : (1=hyvä, 7=tuhottu) Uhanalaisuus: (1=ei, 3=on) h. 17,5 (Seppä) ?

Mahdollinen asuinpaikka, laita. Virastokartta s.20
pelto. Muin. pienen lahden pohjukka. Tien alla.

Tutkija: Timo Jussila

inventointi kk/vv 10/1989

Tila: MICHELS 7 , 049 435 0003 0189 (kunta kylä tila talo)

Omistaja : PERIKUNTA FRANSKAN ELSA MATILDA

Osoite : /MANNINEN INGA, KANNUSSILLANK. 8 D42, 02700
ESPOO

Löydöt:

Km	25158:0	KVARTSI-ISKOKSIA	3 kpl
Km	25158:0	KVARTSIITTI YDIN	1 kpl

#

Paikka sijaitsee uuden Finnäntien jatkeen ja Ison Maantien risteuksen NE-puoleisella pellolla.

JUSSILA 1989:

Poimimme pellostä muutaman

selvän kvartsi-iskoksen lisäksi pari epämääräistä kvartsia. Mahdollinen asuinpaikka lienee jatkunut W, nykyisen Finnäntien alle. Paikka lienee liittynyt tuhoutuneeseen ja runsaslöytöiseen ESPOO 304 Mikkela asuinpaikkaan, joka on sijainnut tästä paikasta 100-200 m S-SW.

Kunta: **ESPOO**
Nimi : Tunfallintie 10

Kylä: **Espoonkartano 70**
Inv.nro: **305**

Mj.tyyppi: **Hajalöytöpaikka**
Ajoitus : **Kivikautinen**

Luokka: 2

Kartta: 2032 12 Koordinaatit: Tarkkuus: +- 0
X: 6677 23 Y: 2530 17 Z: 20 Z2: 0 Ala: 0m²

Kunto : (1=hyvä, 7=tuhottu) Uhanalaisuus: (1=ei, 3=on)

Virastokartta s. 8
muin. lahti, jyrkkäranta

Tutkija: Timo Jussila

inventointi kk/vv 10/1989

Tila: ei löydy ? , 049 409 0001 0357 (kunta kylä tila talo)
Omistaja :
Osoite :

Löydöt:

Km 25163:1 KVARTSI-ISKOKSIA 2 kpl

#

Paikka sijaitsee Loojärven pohjukasta, Mankinjokisuusta 700 m E, Mankinjoen N-puolisella rinneellä joesta 150 m NE, Tunfallintien S-puolisella peltorinteellä.

JUSSILA 1989:

Poimimme pellostä

kaksi hienoa kvartsi-iskosta. Asuinpaikkaa emme paikallistaneet edullisesta topografiasta huolimatta. Mahdollinen asuinpaikka saattaa olla jäänyt tien alle tai tien pohjoispuolisen hiekkakuopan kohdalle. Tarkastimme myös tämän hiekkakuopan reunat, mutta tuloksetta.

150 m S-SE on ESPOO 102 laaja asuinpaikka.

Kunta: ESPOO
Nimi : Paasikorpi

Kylä: Espoonkartano 70
Inv.nro: 306

Mj.tyyppi: **Hajalöytöpaikka**
Ajoitus : **Kivikautinen**

Luokka: 2

Kartta: 2032 12 Koordinaatit: Tarkkuus: +- 0
X: 6676 40 Y: 2530 90 Z: 16 Z2: 22 Ala: 10000m²

Kunto : (1=hyvä, 7=tuhottu) Uhanalaisuus: (1=ei, 3=on)

Löydöt hajallaan laajalla alalla. Virastokartta s. 8
Pelto. Muin lahti

Tutkija: Timo Jussila

inventointi kk/vv 10/1989

Tila: Stor-Guss , 049 457 0001 0023 (kunta kylä tila talo)

Omistaja : Miller Karin Gunvor Ingeborg

Osoite : Pähkinärinteentie 42 A 7

Löydöt:

Km 25164 : 3

Kvartsi-iskoksia

5 kpl

KM 25164 : 1

pienet
kvartsiytimiä

5 kpl

KM 25164 : 2

= 56 d

Kunta: ESPOO
Nimi : Mikkela 2

Kylä: Muurala 47
Inv.nro: 304

Mj.tyyppi: **Asuinpaikka**
Ajoitus : **Kivikautinen**

Luokka: 3

Kartta: 2032 12 Koordinaatit: Tarkkuus: +- 100
X: 6677 35 Y: 2535 70 Z: 10 Z2: 25 Ala: 0m²

Kunto : 5 (1=hyvä, 7=tuhottu) Uhanalaisuus: 3 (1=ei, 3=on)

Tuhottu. Virastokartan sivu ~~10~~ 20
Muin, jokiranta, vuono

Tutkija: Simo Vanhatalo	tarkastus	kk/vv	0/	0
Tutkija: Timo Jussila	tarkastus	kk/vv	10/1989	

Tila- ja omistajatietoja ei ole

Löydöt:

Km	25162:1	SAVITIIIVISTETTÄ	81 kpl
Km	25162:2	SAVIASTIAN PALOJA	5 kpl
Km	25162:3	PII-ESINEITÄ	2 kpl
Km	25162:5	ISKUKIVI	1 kpl
Km	25162:6	KVARTSIYTIMIÄ	5 kpl
Km	25162:7	KVARTSI-ISKOKSIA	17 kpl
Km	25162:8	KUONAA	1 kpl
Km	25162:4	PII-ISKOS	1 kpl

#

Paikka sijaitsee n.400 m kehä III:n ja uuden Espoonväylän liittymästä S, Espoonjoen NW puolisella rinteellä, Espoonväylän ja Iso Maantien alla.

JUSSILA 1989

Simo Vanhatalo on löytänyt nykyisen Espoonväylän (so. Finnäntien jatkeen) kohdalta eri korkeuksilta pellosta runsaasti savitiivistettä, kvartseja ja saviastian paloja. Paikka on täysin tuhottu pohjaan myöten tietöissä ym putkitöissä, sekä rivitalojen rakentamisessa ja puistotöissä. Laaja ja rikas asuinpaikka aivan Espoon kirkon lähistöllä on ansaitsemattomasti jäänyt tutkimatta ja suojelematta!

Vanhatalon löytämät esineet ovat olleet Espoon museon varastossa. Luetteloidimme nyt esineet Kansallismuseoon. Löydöistä on museonjohtaja Perkon mukaan kerrottu aikoinaan museovirastolle. Vanhatalon kertoman mukaan löydöt aikaansaivat museoviraston tutkijan käynnin alueella, mutta tämä oli kuulemma kulkenut väärässä paikassa eli muualla mistä löydöt olivat tulleet, eikä niin ollen ollut havainnut mitään.

Paikka liittyyneen pojoisessa ESPOO 303 hajalöytöpaikkaan. n. 200-300 m SW on kaivettu ESPOO 56 Mikkelin asuinpaikka, joka nyt on myös täysin rivitalojen alla.

= 104

Kunta: **ESPOO**
Nimi : **Bosmalm**

Kylä: **Olari 22**
Inv.nro: **307**

Mj.tyyppi: **Asuinpaikka**
Ajoitus : **Kivikautinen**

Luokka: 2

Kartta: 2032 12 Koordinaatit: Tarkkuus: +- 0
X: 6675 13 Y: 2538 63 Z: 22 Z2: 26 Ala: 0m²

Kunto : 5 (1=hyvä, 7=tuhottu) Uhanalaisuus: 3 (1=ei, 3=on)

Turkittu, tuhottu. Virastokartta s. 35
Metsä, Hiekkakangas. Muin. saari, kapea salmi

Tutkija: Päivi Pykäläaho	koekaivaus	kk/vv	10/1983	
Tutkija: Päivi Pykäläaho	kaivaus	kk/vv	5/1984	
Tutkija: { Helena Taskinen	kaivaus	kk/vv	6/1985	
Tutkija: { Päivi Kankkunen	kaivaus	kk/vv	6/1986	1985
Tutkija: A.L. Hirviluoto	tarkastus	kk/vv	5/1983	
Tutkija: J.P. Taavitsainen	tarkastus	kk/vv	5/1983	
Tutkija: A.L. Hirviluoto	tarkastus	kk/vv	9/1984	
Tutkija: T. Jussila	tarkastus	kk/vv	5/1990	
P. Kankkunen / S. Fast	kaivaus		1987	
T. Jussila	inv.		1990	

Tila: Bosmalm , 049 435 0001 0035 (kunta kylä tila talo)

Omistaja : mm. MegaSora Oy etc....

Osoite :

Löydöt:

Km	21878:13	ASUINPAIKKALÖYTÖJÄ	0 kpl
Km	21878:48	ASUINPAIKKALÖYTÖJÄ	0 kpl
Km	21989:1	ASUINPAIKKALÖYTÖJÄ	0 kpl
Km	22026:612	KAIVAUSLÖYTÖJÄ	0 kpl
Km	22143:01-5	ASUINPAIKKALÖYTÖJÄ	0 kpl
Km	22396:1418	KAIVAUSLÖYTÖJÄ	0 kpl
Km	23045:1825	KKAIVAUSLÖYTÖJÄ	0 kpl
Km	?:?	KAIVAUSLÖYTÖJÄ	0 kpl

23809:1-2103

— n —

Valokuvat:

EspMus	1137.012	dia	asuinpaikka
km	59881.000	nega	kaivaus
km	62280.000	nega	kaivaus
km	6358.600	nega	kaivaus
km	7889.000	dia	kaivaus
km	9199.000	dia	kaivaus
km	9272.000	dia	kaivaus

#

Paikka sijaitsee keskuspuistossa, Suvimetsän ja Henttaanmetsän välisessä hiekkaisessa laaksossa Malminmäen koillispuolella, Puolarmetsän sairaalasta 1,2 km NNW, ulkoilutien länsipuolella.

Paikan löysivät Tommi ja Tuomas Rinne v. 1983, jolloin he lähettivät saviastian paloja museovirastoon. Paikkaa tutkittiin neljänä kesänä tuon jälkeen, Mega-Sora Oy:n valtion ja Espoon kaupungin kustannuksella. Mega-Sora Oy:lle annettiin kajoamislupa alueelle 1.9.1986 lähtien. V. 1986 kaivauksella oli mukana johtoryhmässä Espoon kaupungin museon edustajana Jyri Kokkonen.

JUSSILA 1990:

Paikka on täysin kaivettu sorakuopaksi. Sorakuoppa ulottui pohjoiseen kaupunginosien rajalle, Espoon kaupungin omistaman maapalstan rajalle. Tutkin laajalti hiekkakangasta vedenpuhdistamon ympäristössä (asuinpaikan N ja NE puolella), jossa on näkyvissä komea muinainen rantatörma. En kuitenkaan havainnut mitään esihistoriaan viittaavaa. Kiersin läpi alueen sorakuopat ja hietikot ynnä törmät, tuloksetta.

MI R 049 07015

Kunta: ESPOO	Kylä: Latokaski 46
Nimi : Hiidenkiukaantie	Inv.nro: 308

Mj.tyyppi: Asuinpaikka	Luokka: 2	
Ajoitus : Kivikautinen		
Kartta: 2032 12	Koordinaatit:	Tarkkuus: +- 0
X: 6674 36	Y: 2438 67 Z: 18 Z2: 22	Ala: 3000m ²
Kunto : 2 (1=hyvä, 7=tuhottu)	Uhanalaisuus: 1	(1=ei, 3=on)
Osittain hyvin säilynyt. ESPOO 227. Virastokartta s. 35 Metsää. Röykkiön vieressä. muin. sisä saari niemi kärki		
Tutkija: Timo Jussila	inventointi	kk/vv 10/1989
Tila: # <i>Puolarmalmi</i>	, 049 404 0004 0000	(kunta kylä tila talo)
Omistaja : Espoon kaupunki, kiinteistövirasto		
Osoite : PL13, 02700 ESPOO		
Löydöt:		
Km 25165:4	KVARTSI-ISKOKSIA	10 kpl
Km 25165:2	KVARTSIESINE	1 kpl
Km 25165:1	KVARTSIESINE	1 kpl
Valokuvat:		
EspMus	1137.001 dia	asuinpaikka yleis

#

Paikka sijaitsee Puolarmetsän sairaalasta 600 m NW, Suomenojan SE-puolella 150 m, Hiidenkiukaantien "mutkassa" tien molemmin puolin mäen rinteessä ja harjalla.

JUSSILA 1989:

Aivan asuinpaikan kupeessa olevalla kalliopaljastumalla on pronssikautinen röykkiö ESPOO 227.

Paikka on osin tuhottu tietä tehtäessä. Mutta suurin osa asuinpaikasta lienee vielä koskemattomana tallella tien molemmin puolin. Poimimme tieleikkauksesta kvartseja ja havaitsimme tieleikkauksessa selvän, vahvan kulttuurikerroksen. Teimme muutaman koekuopan tien N-puolelle. 3 m tiestä koekuopasta löytyi kvartsi ja kulttuurikerrosta. 10 m tiestä N samoin. Maasto nousee loivasti E-mentäessä. Asuinpaikka saattaa ulottua kauemmaksi ylärinteeseen laella olevalle tasanteelle. Asuinpaikan ulottuvuutta N, ei kunnolla todettu. Paikka soveltuu erin omaisesti fosforianalyysillä kartoitettavaksi.

Kunta: **ESPOO**
Nimi : **Leppäsillanpuisto**

Kylä: **Kilo 54**
Inv.nro: **310**

Mj.tyyppi: **Asuinpaikka**

Luokka: 2

Ajoitus : **Varhaismetallikautinen**

Kartta: 2034 03 Koordinaatit: tarkka Tarkkuus: +- 0
X: 6679 90 Y: 2543 82 Z: 14 Z2: 15 Ala: 2000m²

Kunto : 4 (1=hyvä, 7=tuhottu) Uhanalaisuus: 2 (1=ei, 3=on)

Pelto, palstaviljely. Vk s. 49.

Muinainen rantatörmä, etelään aukeava lahdenpohja.

Tutkija: Timo Jussila

inventointi kk/vv 5/1990

Tila: **GRANMA** , 049 421 0001 0139 (kunta kylä tila talo)

Omistaja : Espoon kaupunki

Osoite :

Löydöt:

Km 25616:1 KVARTSI-ISKOKSIA 2 kpl

Km 25610:1 PIISIRPPI 1 kpl

Valokuvat:

EspMus 1137.014 dia yleis, asuinpaikka

EspMus 1137.015 dia yleis asuinpaikka

#

Paikka sijaitsee Leppävaaran urheilupuiston itäkolkassa, peltoaukean luoteisnurkassa, vanhasta Turuntiestä 500 m N, Pääskyskujan päässä olevasta päiväkodista 100 m NE, voimalinjan (20kV) alla olevalla muinaisella rantatörmällä, pellolla.

JUSSILA 1990:

Pelto on osin palstaviljelyalueena. Paikalta lähetti museovirastoon Leo Rantala pellostoukoukuun alusaa 1990 löytämänsä komean piisirpin

katkelman. Tarkastin paikan, ja huolimatta huonoista havaintomahdollisuuksista löysin pari selvää kvartsi-iskosta. Löytökohtalla on selvästi erottuva muinainen rantatörmä. Tarkastin laajalti lähiympäristön havaitsematta mitään esihistoriaan viittaavaa muualla. Päiväkodin itäpuolinen peltorinne, kohteen lounaispuolella, on potentiaalinen asuinpaikalle, mutta en erottanut kukka- ja vihannespenkeistä asuinpaikkahavaintoja.

Asuinpaikan "yläpuoli", pohjoisosa on tuhoutunut pyörä- ja peltoteiden alle, missä lienee ollut myös jokin rakennus joskus. 200 m itään tästä asuinpaikasta on ESPOO [277] Röykkiöalue, jossa

on kolme pronssi-/rautakautista kiviröykkiötä. Asunpaikka saattaa liittyä tähän? Alueen muinaisia vesistöoloja olen kuvannut kohteen 277 yhteydessä.

Kunta: ESPOO	Kylä: Karakallio 57
Nimi : Monikko	Inv.nro: 311

Mj.tyyppi: Hajalöytöpaikka	Luokka: 2
Ajoitus : Kivikautinen	
Kartta: 2034 03	Koordinaatit: tarkka Tarkkuus: +- 0
X: 6679 90	Y: 2543 82 Z: 18 Z2: 20 Ala: 0m ²
Kunto : 3 (1=hyvä, 7=tuhottu)	Uhanalaisuus: 2 (1=e1, 3=on)
Pari selvää, hienoa kvartssia ja yksi epämääräinen. Vk s. 59 Muinaisen kapean vuonon suu, pelto, röykkiöt [277] 100 m S.	
Tutkija: Timo Jussila	inventointi kk/vv 5/1990
Tila: GRAMMA , 049 421 0001 0139	(kunta kylä tila talo)
Omistaja : Espoon kaupunki	
Osoite :	
Löydöt:	
Km 25617:1	KVARTSI-ISKOKSIA 3 kpl
Valokuvat:	
EspMus 1137.029 dia	yleis asuinpaikka

#

Paikka sijaitsee Leppävaaran urheilupuistossa, uimahallista 650 m NW, kahden mäen välisessä pohjoiseen ulottuvassa laaksossa olevan peltokaistaleen W-rinteessä. Monikko-mäen itärinteessä.

JUSSILA 1990:

Tutkin tarkoin ko. pellon, löytämättä muuta kuin kolme kvartsi- iskosta. Havaintomahdollisuudet olivat kehnohkot. Pelto oli oraalla ja kuiva, joten siitä oli vaikea havaita mm. kvartseja. Paikka on muinaisessa jokisuussa, kapean vesiväylän äärellä. Paikalla saattaa olla asuinpaikka. Topografia olisi erittäin tyypillinen ja suotuisa kivikautiselle asuinpaikalle. Maalaji paikalla oli hiekka-hiekkamoreeni. Ks. [277] ja [313].

Kunta: **ESPOO**
Nimi : **Urheilupuisto 1**

Kylä: **Leppävaara 51**
Inv.nro: **312**

Mj.tyyppi: **Asuinpaikka**
Ajoitus : **Kivikautinen**

Luokka: 2

Kartta: 2034 03 Koordinaatit: tarkka Tarkkuus: +- 0
X: 6679 80 Y: 2544 45 Z: 20 Z2: 23 Ala: 2000m²

Kunto : 3 (1=hyvä, 7=tuhottu) Uhanalaisuus: 3 (1=ei, 3=on)

Osin tuhottu, osin kajoamaton. Vk s. 60
Sekametsä, etelärinne, kuntopolku ojituksineen.

Tutkija: Timo Jussila inventointi kk/vv 5/1990

Tila: **GRAMMA** , 049 421 0001 0139 (kunta kylä tila talo)
Omistaja : Espoon kaupunki
Osoite :

Löydöt:

Km	25618:1	KIVITALTTA	1 kpl
Km	25618:2	KVARTSI-ISKOKSIA	21 kpl
Km	25618:3	PALANUTTA LUUTA	3 kpl

Valokuvat:

EspMus	1137.032 dia	yleis asuinpaikka
EspMus	1137.033 dia	yleis asuinpaikka
Km	22126.000 dia	yleis asuinpaikka

#

Paikka sijaitsee Leppävaaran urheilupuistossa, uimahallista 250 m NW-W, urheilukentän pohjoispuolella, metsärinteessä, luoteeseen mäelle nousevan pururadan molemmin puolin.

JUSSILA 1990:

Pururadan itäpuolella on hiljattain kaivettu oja, jonka seinämistä poimin löytöjä, eniten löytöjä tuli kohdalta, jossa oja haaraantuu suoraan ylös ja kuntoradan viertä kulkeviksi kahdeksi ojauraksi. Poimin komean kivitaltan ojankaivuun jätemaakasasta. Asuinpaikka jatkuu pururadan länsipuolella, missä on tasaista metsämaata, joka on ollut muinainen niemennokka merenlahden (urheilupuiston peltoaukea) ja siitä pohjoiseen erkanevan kapean vuonon itärannalla. Alueen muinaisia vesistöoloja olen selostanut kohteen 277 yhteydessä.

Asuinpaikka on osin tuhoutunut pururadan alle ja ojituksessa, mutta sitä on kajoamattomana jäljellä pururadan molemmin puolin. Mainittakoon vielä, että kyseisessä metsässä kasvaa tammia

ja pähkinäpensaita. Maalaji alueella on hiekkamoreeni, jonka päällä asuinpaikan tasalla on ohut rantahiekkakerros.

Kunta:	ESPOO	Kylä:	Leppävaara 51
Nimi :	Koirarata	Inv.nro:	313

Mj.tyyppi: Asuinpaikka	Luokka: 2	3
Ajoitus : Kivikautinen		
Kartta: 2043 01	Koordinaatit: tarkka	Tarkkuus: +- 0
X: 6680 04	Y: 2544 30	Z: 15 Z2: 16
		Ala: 1000m ²
Kunto : 4 (1=hyvä, 7=tuhottu)	Uhanalaisuus: 3	(1=ei, 3=on)
Leppävaaran ja Lintuvaaran rajalla, osin tuhottu. Vk. s. 59 Mäen länsipuolella muinainen rantaterassi.		
Tutkija: T. Jussila	inventointi	kk/vv 5/1990
Tila:	, 049 421 0001 0139	(kunta kylä tila talo)
Omistaja :	Espoon kaupunki	
Osoite :		
Löydöt:		
Km 25619:1	KVARTSI-ISKOKSIA	4 kpl
Valokuvat:		
EspMus	1137.030 dia	yleis asuinpaikka
EspMus	1137.031 dia	yleis asuinpaikka

#

Paikka sijaitsee Leppävaaran urheilupuistossa, uimahallista 550 m NW ja koiraradan koillisreunasta n. 70 m NE, N-S suuntaisen laakson itäpuolella olevan mäen itärinteessä alla olevalla taisaisella kapealla muinaisella rantaterassilla.
JUSSILA 1990: Koirardan itäpuolella, mäen alaosassa on kapea rantaterassi, jota on koverrettu reunaltaan. Rantaterassilla kulkee nyt sähkölinja. Poimin terassiin koverretun törmän reunasta muutaman kvartsin, havaitsin myös muutaman palaneen luun murusen. Asuinpaikka lienee suurelta osin tuhoutunut, kun rinnettä on koverrettu. Muinaista rantaterassia on vielä sähkölinjan alla jäljellä, joten osia asuinpaikasta saattaa olla vielä kajoamattomana sähkötolppien välillä. Alueen muinaisia vesistöoloja olen käsitellyt kohteeseen 277 yhteydessä. Pari sataa metriä etelään on asuinpaikka 312. Maalaji paikalla on lajittunut tasarakeinen hiekka, rantakerrostuma.

Kunta: ESPOO	Kylä: Karakallio 57
Nimi : Rastasmäki	Inv.nro: 314

Mj rek 049 01 0128

Mj.tyyppi: Röykkiö	Luokka: X 3
Ajoitus : Varhaismetallikautinen	
Kartta: 2043 01	Koordinaatit: tarkka Tarkkuus: +- 0
X: 6680 78	Y: 2543 49 Z: 36 Z2: 36 Ala: 500m ²
Kunto : 1 (1=hyvä, 7=tuhottu)	Uhanalaisuus: 2 (1=ei, 3=on)
Kiven ja maan sekainen pieni röykkiö. Vk.48. Pienen kallionyppylän laella. Kaivettu osittain.	
Tutkija: Timo Jussila	kaivaus kk/vv 6/1990
Tila: LEPPÄVAARA , 049 452 0002 1259 (kunta kylä tila talo)	
Omistaja : Hakan kiinteistöt	
Osoite : PITKÄNSILLAN RANTA 3A, 00531, H:K.	

- näkökuvassa ?

ks. koekaivauksesta
topograf. arkeistossa
(=> tarkastuskertomukset)

Kunta: ESPOO	Kylä: Lintuvaara 50	
Nimi : Pajuniitty	Inv.nro: 316	Mj. rek. 049 01 0129
Mj.tyyppi: röykkiö	Luokka: 1	(3) → (2) <i>muutet ks. mjr:li</i>
Ajoitus : Varhaismetallikautinen		
Kartta: 2043 01	Koordinaatit: tarkka	Tarkkuus: +- 0
X: 6680 87	Y: 2546 44	Z: 24 Z2: 25
		Ala: 0m ²
Kunto : 1 (1=hyvä, 7=tuhottu)	Uhanalaisuus: 2	(1=e, 3=on)
Vk. s. 59, n. 8 x 12 x 1 m.		
Peltojen ympäröimä metsäniemeke, kalliopaljastuma, pajukkoa		
Tutkija: Timo Jussila	inventointi	kk/vv 5/1990
Tila: Lövkulla	, 049 439 0002 0166	(kunta kylä tila talo)
Omistaja : Rakennus Oy Hartela		
Osoite : Oulunkyläntori 1, 00640 Helsinki		
<p>Paikka sijaitsee Uusimäessä, 50 m Helsingin rajalta länteen, Pajuniityn koillislaidalla, Vanhalta Hämeenkyläntieltä 140 tietä pitkin, joka vie Pajuniityn länsipuolella oleville taloille, tämän tien eteläpuolella 20 m, koivikossa olevalla matalalla kalliopaljastumalla.</p>		
<p>JUSSILA 1990: Paikan löysi apulaisyleiskaavapäällikkö Leo Rantala (p. 8693216) noin 4 v. sitten, jolloin hän ilmoitti röykkiöstä museovirastoon. Hänen kertomansa mukaan paikalla kävi kansallismuseosta jokin naishenkilö, joka kuvasi röykkiötä ja sanoi sen olevan pronssikautinen. En löytänyt museovirastosta kuitenkaan mitään raporttia tästä käynnistä, enkä liioin mitään muutakaan dokumenttia röykkiöstä. Röykkiö on aivan tyyppillisen pronssikautisen hautaröykkiön näköinen, mutta lähin pronssikautinen ranta (15 m mpy) on parin kilometrin päässä! Paikan länsi ja eteläpuolitse kulkee purouoma eli mahdollisesti muinainen pieni joki. Peltoaukion laidoilla uoman varrella ei ole mitään sellaista kynnystä, jotta voitaisiin olettaa paikalla olleen järven. Maaperä alueella on kuitenkin suht. sopivaa alkeelliseen viljelyyn, mutta paikan sijainti kaukana rannasta on outo pronssi- varhaismetallikautiselle rauniolle. Voisiko röykkiö kuitenkin olla pelto- raunio? Tai sitten kyseessä "toisenlainen" pronssikautinen ympäristötyyppi, mitä tähän mennessä on kuviteltu. Lähellä on pari muutakin komeata röykkiötä, ks. [317]. Tutkin laajalti ympäristöä, mutta asuinpaikan merkkejä en havainnut. Ympäröivät pellot olivat tukevasti nurmella, joten havaintomahdollisuudet olivat huonot.</p>		

- epäin. => III

Kunta: ESPOO	Kylä: Lintuvaara 50
Nimi : Pajuniitty 2	Inv.nro: 317

Mj rek 019 01 0130

Mj.tyyppi: røykkiö	Luokka: X 3 → (2)
Ajoitus : Varhaismetallikautinen	
Kartta: 2043 01	Koordinaatit: tarkka Tarkkuus: +- 0
X: 6680 82	Y: 2546 29 Z: 26 Z2: 27 Ala: 0m ²
Kunto : 2 (1=hyvä, 7=tuhottu)	Uhanalaisuus: 2 (1=ei, 3=on)
kaksi isoa røykiötä vierekkäin, toista pengottu. (läh. 316) metsäniemeke purouoman länsipuoleisella rinteellä, pelto	
Tutkija: T.Jussila	inventointi kk/vv 5/1990
Tila: Lövkulla , 049 439 0002 0162 (kunta kylä tila talo)	
Lövkulla 1 , 0166	
Omistaja : Rakennus Oy Hartela	
Osoite : Oulunkyläntori 1, 00640 Helsinki	
Valokuvat:	
EspMus 1137.024 dia røykkiö	
EspMus 1137.025 dia røykkiö	

hunketta
23-
myrsky

#

Paikka sijaitsee Uusimäessä, Pajuniityn pohjoislaidalla, pellon kulmassa, metsäniemekkeessä, purouoman länsipuolella 50 m ja Pajuniityn halki menevän tien pohjoispuolella 50 m.

JUSSILA 1990:

Metsäniemekkeessä, pellon kulmauksessa havaitsin kaksi isoa kivikasaa. Toista on pengottu, ja siihen on rakennettu majan tapaista, toinen kivikasa on suuren maakiven ympärillä. Muodoiltaan ja kiviltään rauniot ovat aivan pronssikautisten røykkiöiden kaltaisia. (Ks. 316) Rauniot saattavat olla peltoraunioita.

Tarkastin laajalti ympäristöä, mutta havaintomahdollisuudet olivat huonot.

Kunta: ESPOO	Kylä: Mankkaa 26
Nimi : Lukukallio	Inv.nro: 318

Mj.tyyppi: röykkiö	Luokka: 3
Ajoitus : Ajoittamaton	
Kartta: 2043 03 Koordinaatit: tarkka Tarkkuus: +- 0	
X: 6675 28 Y: 2541 97 Z: 32 Z2: 33 Ala: 0m ²	
Kunto : 4 (1=hyvä, 7=tuhottu) Uhanalaisuus: 1 (1=ei, 3=on)	
Kaivettu 1990. Neliskulmainen kivilatomus ja röykkiö päällä. Kallion etelähuippu, maapohja kalliopainanteessa, joenvarsi.	
Tutkija: Timo Jussila	kaivaus kk/vv 6/1990
<i>ks. kaivauskertomus (tarkastuskertomukset → Mankans)</i>	
Tila: YLÄ-MANKKAA	, 049 432 0001 0172 (kunta kylä tila talo)
Omistaja :	ORION YHTYMÄ OY / VIRTANEN MAZKKU
Osoite :	PL 65, 02201 ESPOO
Valokuvat:	
EspMus	1137.059 dia röykkiö yleis
EspMus	1137.060 dia röykkiö yleis
EspMus	1137.061 dia röykkiö yleis
EspMus	1137.062 dia röykkiö kaivaus
EspMus	1137.063 dia röykkiö pinta kaivaus
EspMus	1137.064 dia röykkiö kaivaus
EspMus	1137.065 dia röykkiö kaivaus
EspMus	1137.066 dia röyäkkiö kaivaus
Km	22142.000 dia röykkiö yleis
Km	22143.000 dia röykkiö kaivaus
Km	22144.000 dia röykkiö kaivaus
Km	22145.000 dia röykkiö kaivaus
Km	22146.000 dia röykkiö kaivaus

#

Paikka sijaitsee Lukupuron pohjoispuolisella kalliolla, Lukutien ja Kokinkyläntien risteyksestä 190 m luoteeseen, Lukupurosta 180 m koillisen, kallion lounais kärjessä, pienessä matalassa kallionotkelmassa.

JUSSILA 1990:

Paikka on aivan kalliojyrkänteiden lähellä, joka laskee lukupuron uomaan, joka tällä kohden ahahtautuu Henttaan peltoaukealta kahden kallion väliseen kapeaan ja puolen kilometriä pitkään salmeen. 8-10 m mpy korkeustasolla on kohdalla vellone tämä n. 100 m leveä uoma Henttaan järvestä pari kymmentä metriä leveän kapeikon ohitse mereen "Urheilupuiston" eli Gräsanojan

*Ullin
jalka?*

Kunta: **ESPOO**
Nimi : **Vanha Myntintie 9**

Kylä: **Kumpyöli 71**
Inv.nro: **319**

Mj.vek. 049 01 0172

Mj.tyyppi: **röykkiö**
Ajoitus : **Ajoittamaton**

Luokka: 3

Kartta: 2032 12 Koordinaatit: tarkka Tarkkuus: +- 0
X: 6678 37 Y: 2533 84 Z: 36 Z2: 36 Ala: 0m²

Kunto : 1 (1=hyvä, 7=tuhottu) Uhanalaisuus: 1 (1=ei, 3=on)

epäm kivikasa, 2 x 2.5 x 1 m, vk. s. 19
Kallionyppylä, lähellä huippua, itään jokeen laskeva rinne.

Tutkija: Timo Jussila inventointi kk/vv 6/1990

Tila: Elmers , 049 416 0002 0016 (kunta kylä tila talo)
Omistaja : Elmer Leonard Lundell
Osoite : Vanha Myntintie 10, 02810 Espoo

Valokuvat:
EspMus 1137.074 dia röykkiö
km 22131.000 dia

#

Paikka sijaitsee Gumbölen kartanosta ⁶⁶⁰00 m lounaaseen, Vanhan Myntintien pohjoispuolella, nro 9:n itäpuolella, kalliopaljastumalla tieltä kymmenkunta metriä.

JUSSILA 1990:

Röykkiö on Gumbölenjoen laakson korkealla länsirinteellä, missä rinne nousee tien pohjoispuolella avokallioksi. Röykkiö on piha- alueen itälaidalla ja se voi liittyä nykyiseen asutukseen. Mitään järjellistä tarkoitusta sille on vaikea keksiä, koska se on jo kaukana pellostä, eikä ihan lähellä ole rakennuksiakaan. Paikalta on hieno näköala alas Gumbölenjoelle.

Tarkastin lähiympäristön pellot ja puutarhat tuloksetta.

Kunta: ESPOO	Kylä: Matinkylä 23
Nimi : Vapaaniemi	Inv.nro: 320

Mj rek 049 04 0133

Mj.tyyppi: Röykkiö	Luokka: 3
Ajoitus : Varhaismetallikautinen	
Kartta: 2034 03	Koordinaatit: tarkka Tarkkuus: +- 20
X: 6671 61	Y: 2540 44 Z: 16 Z2: 16 Ala: 0m ²
Kunto : 5 (1=hyvä, 7=tuhottu)	Uhanalaisuus: 2 (1=ei, 3=on)
Tuhottu, kivet vieritetty alas, pohjakiveys kaivettu 1990 Kallio, löytyi kallionkolosta hiiltä ja palanutta luuta.	
Tutkija: Timo Jussila	kaivaus kk/vv 6/1990
Tila: Prisotila KALLIOMÄKI II 049 412 0001 0009 (kunta kylä tila talo)	
Omistaja : ESPOON KAUPUNKI	
Osoite :	
Löydöt:	
Km 25621:1	PALANUTTA LUUTA 40 kpl
Km 25621:2	HIILTÄ 7 kpl
Valokuvat:	
EspMus 1137.067 dia	röykkiö
EspMus 1137.068 dia	yleis röykkiö
EspMus 1137.069 dia	röykkiö pohja kaivaus
EspMus 1137.070 dia	kaivaus kaivaus
EspMus 1137.071 dia	kaivaus
EspMus 1137.072 dia	kaivaus
Km 22147.000 dia	yleis kaivaus
Km 22148.000 dia	kaivaus
Km 22149.000 dia	kaivaus
Km 22150.000 dia	kaivaus

#

Paikka sijaitsee Suomenojan itäpuolella 160 m, kallion lounaislaidalla, Kalastajantien ja Tiistilänraitin risteyksestä 200 m suuntaan 252 / 360 (länteen), Suomenojan voimalaitoksen piipusta 710 m suuntaan 29.5 / 360 (koilliseen).

JUSSILA 1990:

Paikan löysi v. 1982 arkeologian opiskelija Timo Jussila, Paikan kävi seuraavana vuonna tarkastamassa museoviraston tutkija Tapio Seger, joka totesi paikan siksi epämääräiseksi ja toisaalta turvassa olevalta, että sitä ei rauhoitu. Samalla hän suullisesti totesi, että voisin joskus joutessani

101
1101

penkoa paikkaa tarkemmin. Tähän tulikin mahdollisuus inventoidessani Espoon muinaisjään-
nöksiä.

Kallionkärjen ja jyrkänteen juurella on kasa pyöreitä kiviä. Pari kiviä on vielä jäljellä kallion nyp-
pylällä. Näiden kivien ympärillä on kalliolla pyöreällä alueella pienistä (10-3 cm halk.) kivistä
koostuva ohut kiveys, jäkälän ja turpeen peittämänä. Kiveyksen seassa on hiiltä. Vaikuttaa siltä,
paikalla on ollut hautaröykkiö, jonka kivet on sorrettu kalliolta, jyrkänteen partaalta, alas. Kaivoin
paikan apulaiseni kanssa yhden päivän aikana.

Kaivaus:

Raunioin pohja on kallioalueen lounaisreunalla, korkeimman kallionnyppylän laella. Heti
lounaispuolella kallio laskee melko jyrkästi Suomenojan lahteen. Nyppylän alapuolisella loi-
vemmalla kalliorinteellä on kivikasoja, jotka näyttävät valuneen sinne kallion laelta. Kallion la-
ella on jäljellä muutama isompi kivi, yhdessä rykelmässä. Näiden kivien ympärillä on kallion pin-
nassa ohut pikkukivikerros, joka oli täysin jäkälän ja ohuen sammaleen peitossa.

Vaikutti siltä että nämä muutamat isommat kivet olisivat olleet röykkiön keskustassa.

Perkasimme kasvillisuuden pois, ja totesimme kivikerroksen olevan soikionmuotoisella n. 3.5 x 4
m alalla. Kallion pinnassa oli jonkinverran nokea ja hiilenmuruja. Keskuskivien alla oli kallion-
kolo, joka oli mineraalimaan täyttämä. Kallion kolosta löytyi vaaleita palaneen luun murusia
puoli kourallista. Kolossa oli myös runsaasti hiilen muruja. Mitään löytöjä ei paikalta tullut. Ki-
veyksen laitamilta löytyi tosin pari pullon korkkia.

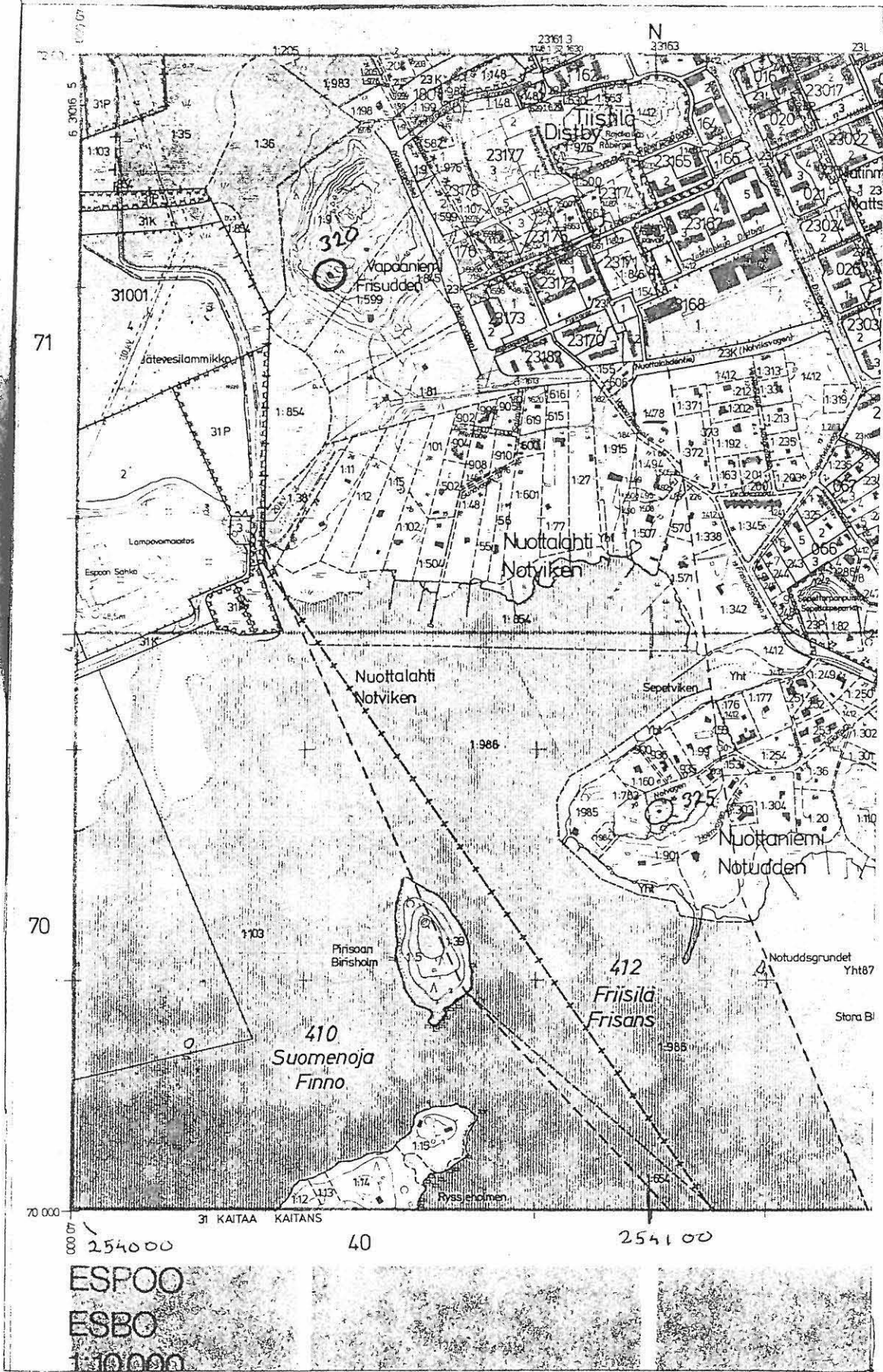
Paikalla lienee ollut kiviröykkiö, todennäköisesti pronssikautinen hauta, josta kivet on sor-
rettu/sortuneet alas kalliolta. Jäljelle on jäänyt muutama pään kokoinen kivi, sekä röykkiön
pohjan pikkukiveystä. Ennallistin paikan kaivauksen jälkeen.

Kaivauksesta ei ole erillistä kaivauskertomusta. Tämä dokumentti on samalla kaivausraportti.

ESPOO 320

MATINKYLÄ UAPAANIEMI

1:10000



667200

667100

254000

40

254100

ESPOO
ESBO
1:10000

Kunta: ESPOO
Nimi : Svartbäckträsket NW

Kylä: Kolmperä 75
Inv.nro: 321

Mj.tyyppi: Asuinpaikka
Ajoitus : Kivikautinen

Luokka: 2

Kartta: 2032 12 Koordinaatit: keskus Tarkkuus: +- 100
X: 6679 58 Y: ~~2578~~ 22 Z: 30 Z2: 34 Ala: 10000m²
2532 22

Kunto : 2 (1=hyvä, 7=tuhottu) Uhanalaisuus: 2 (1=ei, 3=on)

Järven NW-puolella 200 x 50 m kaistalla, rannalla
Peltoa, N-puolella [322] ja [48]

Tutkija: Timo Jussila inventointi kk/vv 6/1990

Tila: Svartbäck , 049 408 0001 0053 (kunta kylä tila talo)
Omistaja : Magdalena Louise Dow
Osoite : Riihitie 4 A 9, 00330 Helsinki
Tila: Svartbäck , 049 408 0001 0053 (kunta kylä tila talo)
Omistaja : Ulrika Helena Frosterus
Osoite : Riihitie 4 A 9, 00330 Helsinki
Tila: Svartbäck , 049 408 0001 0053 (kunta kylä tila talo)
Omistaja : Katharina Kuhlfelt
Osoite : Riihitie 4 A 9, 00330 Helsinki
Tila: Svartbäck , 049 408 0001 0053 (kunta kylä tila talo)
Omistaja : Susanne Wahlberg
Osoite : Kaptensgatan 4 C 15, Helsinki *00140*

Löydöt:

Km	26165:1	KVARTSIESINE	1 kpl
Km	26165:2	KVARTSI-ISKOKSIA	23 kpl
Km	26165:4	PII-ISKOS	1 kpl
Km	26165:3	HIOINKIVI	1 kpl

Valokuvat:

EspMus 1137.036 dia yleis asuinpaikka pelto
EspMus 1137.037 dia asunpaikka yleis pelto

#

Paikka sijaitsee Turunväylän lounaispuolella 00 m, Svartbäckträskenin luoteispuolisilla pelloilla, Mustapurontien itäpuolella. Asuinpaikka ulottuu Savratbäckträskenin luoteispuolella olevan au-
tioitilan rakennusten tasalta 200 m etelään.

JUSSILA 1990:

Poimin runsaasti kvartseja avoimelta pellolta. Selvä ja laaja asuinpaikka. Asuinpaikan pohjoispuolella on 200 m päässä pellolla kohde 322. Näiden asuinpaikkojen välillä oli selvä löydötön peltoalue.

Tutkin tarkoin järven ja joen itäpuoliset alueet.

Kunta: **ESPOO**
Nimi : **Svarbäck 2**

Kylä: **Kolmperä 75**
Inv.nro: **322**

↳ osa kohdetta [48]!

Mj.tyyppi: Asuinpaikka	Luokka: 2
Ajoitus : Kivikautinen	
Kartta: 2032 12	Koordinaatit: keskus Tarkkuus: +- 50
X: 6629-88 6679 88	Y: 2532 42 Z: 30 Z2: 35 Ala: 6000m ²
Kunto : 2 (1=hyvä, 7=tuhottu)	Uhanalaisuus: 2 (1=ei, 3=on)
Liittyy pohjoisessa suoraan kohteeseen [48] pelto, joen länsipuolinen rinne	
Tutkija: Timo Jussila	inventointi kk/vv 6/1990
Tila: SVARTBÄCK	, 049 408 0001 0053 (kunta kylä tila talo)
Omistaja :	
Osoite :	ks. [321]
Löydöt:	
Km 26164:1	KVARTSIKAAVIN 1 kpl
Km 26164:2	KVARTSIVEITSI 1 kpl
Km 26164:3	KVARTSI-ISKOKSIA 16 kpl
Valokuvat:	
EspMus 1137.038 dia	asuinpaikka pelto
EspMus 1137.039 dia	asuinpaikka yleis

#

Paikka sijaitsee Turunväylän lounaispuolella 400 m, Svarbäckträskenin pohjoispuolella 250 m, Mustapuron länsirannalla, pellolla mustapurontien itäpuolella. Asuinpaikan pohjoisreunalla menee peltotie puron yli Svarbäckin taloon. Tältä tieltä asuinpaikka ulottuu 130 m etelään pelloon yläosassa 31 - 35 m korkeusvälillä.

JUSSILA 1990:

Poimin pellon tasanteelta runsaasti hienoja kvartseja. Selvä asuinpaikka. Pohjoisessa asuinpaikka liittyy suoraan kohteeseen [48]!

Etelässä 200 m:n päässä on asuinpaikkakohde [321].

Kunta: ESPOO	Kylä: Nupuri 74
Nimi : Maula	Inv.nro: 323

Mj rek 049 01 0134

Mj.tyyppi: Röykkiö	Luokka: 2 ?	
Ajoitus : Rautakautinen	<i>pellonraunio?</i>	
Kartta: 2041 10	Koordinaatit: tarkka	Tarkkuus: +- 0
X: 6683 17	Y: 25 ³ 2 49	Z: 53 Z2: 53
		Ala: 0m ²
Kunto : 1 (1=hyvä, 7=tuhottu)	Uhanalaisuus: 2	(1=ei, 3=on)
Kaksi kiven ja maan sekaista, halk n. 3 m kork n. 1 m. hevoshaka, laidun, tienvarressa toinen. Epäm???		
Tutkija: Timo Jussila	inventointi	kk/vv 6/1990
Tila: Konungs W	, 049 441 0001 0002	(kunta kylä tila talo)
Omistaja :		
Osoite :		
Tila: Konungs	, 049 441 0001 0056	(kunta kylä tila talo)
Omistaja :	Lars Fredrik Eklundh	
Osoite :	Brobackantie 41, 02820 Espoo	
Löytötietoja ei ole		
Valokuvat:		
EspMus	1137.073 dia	röykkiö
Km	22130.000 dia	röykkiö

#

Paikka sijaitsee Brobackassa, Nuuksion Pitkäjärven eteläosan länsipuolella, Brobackantien pohjoispuolella 220 m, Hankalahdentien itäisen haaran itäpuolella n. 20 m, Hankalahdentien itäisestä risteyksestä 150 m pohjoiseen, kaakkoon viettävän rinteiden yläosassa.

JUSSILA 1990:

Paikka oli käydessäni hevoslaitumena. Kasvillisuus oli "syötyä" eli matalaa ruohoa, joten kiven ja maan sekainen raunio erottui hyvin maastosta. En tehnyt koekuoppia paikalle, mutta päällisin puolin röykkiö vaikutti lupaavalta. Toisaalta paikalla on asuttu iät ja ajat (satoja vuosia), joten kasa saattaa liittyä myöhempään asuintoimintoihin kuin rautakautiseen. Paikalla voisi suorittaa pienen koekaivauksen röykkiön luonteen selvittämiseksi. Havaitsin toisen samankaltaisen röykkiön kauempana laitumella, tien vieressä olevalta rauniolta n. 30 m koilliseen.

Tarkastin laajalti alueen pellot, jotka tosin olivat suurimmaksi osaksi oraalla, joten havaintomahdollisuudet olivat kurjat. Paikka on "lämmän" ja suojaisa rinne ja peltolaakso Nuuksion pitkäjärven kupeessa ja rinteiden ylemmät osat ovat maalajiltaan sopivia alkukantaiseen viljelykseen.

Kuten totesin, paikka ansaitsisi tarkemman prospektoinnin, jolloin myös rautakautisen asuinpaikan jälkiä saattaisi löytyä.

Kunta: **ESPOO**
Nimi : **Mössenkärr W**

Kylä: **Kuurinniitty 20**
Inv.nro: **324**

Mj.tyyppi: **Asuinpaikka**
Ajoitus : **Kivikautinen**

Luokka: 2

Kartta: 2032 12 Koordinaatit: tarkka Tarkkuus: +- 0
X: 6675 63 Y: 2538 30 Z: 22 Z2: 23 Ala: 0m²

Kunto : 1 (1=hyvä, 7=tuhottu) Uhanalaisuus: 3 (1=ei, 3=on)

Koekuopasta 2 kvartsia, topografisesti hyvä paikka, niemi Kuusimetsä, etelärinne, hiekkaa, Mahdollinen asuinpaikka.

Tutkija: Timo Jussila inventointi kk/vv 6/1990

Tila: **KIRSTI** , 049 454 0002 0136 (kunta kylä tila talo)
Omistaja : Espoon Kaupunki
Osoite :

Löydöt:
Km 26167:1[✓] KVARTSI-ISKOKSIA 3 kpl

Valokuvat:
EspMus 1137.013 dia yleis asuinpaikka

#

Paikka sijaitsee keskuspuistossa, Riimuniityn itäpuolella, Suvelan eteläpuolella, Töyrynlaakson Alakalliontien päästä 330 m koilliseen, Suvelasta tulevan ja Puolarmetsään menevän ulkoilutien koillispuolella 20 m, siinä kohtaa missä ulkoilutie ylittää Mossenkärristä länteen laskevan ojan.

JUSSILA 1990:

Paikka on ollut 20 m:n rannan aikana lounaaseen pistävän niemen kärki 100 m leveässä salmi-paikassa, "keskuspuiston" sokkeloisessa sisäsaaristossa. Salmen itäpuolelta on lähtenyt mutkitteleva 200- 50 m leveä vuono, joka parin kilometrin päässä itään on yhtynyt "Henttaan" suureen merenlahteen.

Maaperä paikalla on lajittunut hieno hiekka, rantakerrostuma. Paikalla on vielä heikosti näkyvissä muinainen rantatörmä. Tein metsäniemekkeeseen n. 22 m:n korkeustasolle muutamia koekuoppia, joista kahdesta tuli selvä kvartsi-iskos. Pari kuoppaa taas oli löydötöntä. On todennäköistä, että paikalla on kivikautinen asuinpaikka. Rantamuostuma jatkuu itään Mossenkärrin pohjoisrannalla, mutta parista sinne tehdystä koekuopasta en saanut esihistoriaan viittaavia havaintoja. Paikka ja alue olisi syytä prospektoida eli koekuopittaa mahdollisen asuinpaikan laajuuden määrittämiseksi. Fosforianalyysi olisi myös tälle paikalle sopiva tutkimusmenetelmä. Paikalla ei näy historiallisia rakennelmia, eikä jälkiä niistä.

Kunta: **ESPOO**
Nimi : **Riimuniity W**

Kylä: **Kuurinniity 20**
Inv.nro: **325**

Mj.tyyppi: Hajalöytöpaikka	Luokka: 3
Ajoitus : Kivikautinen	
Kartta: 2032 12	Koordinaatit: tarkka Tarkkuus: +- 0
X: 6675 55	Y: 2537 70 Z: 14 Z2: 14 Ala: 0m ²
Kunto : 2 (1=hyvä, 7=tuhottu)	Uhanalaisuus: 2 (1=ei, 3=on)
Kvartsi-iskos viljapellon laidalta, sekundaarinen ? Peltorinteen ala-osa. Paikka tarkastetaan uudestaan syksyllä	
Tutkija: Timo Jussila	inventointi kk/vv 6/1990
Tila: , 049 453 0001 0003	(kunta kylä tila talo)
Omistaja :	
Osoite :	
Löydöt:	
Km 26168:1	KVARTSI-ISKOS 1 kpl

#

Paikka sijaitsee Suomenojantien itäpuolella ja Suvimetsän pohjoispuolella olevan laajan peltoaukean koillisnurkassa, lounaa seen pistävän korkeamman niemekkeen laidalla. Paikka on Riimuniityntiestä 190 m etelään, ja Finnoontesta 570 m koilliseen (maakaasulinjan kohdalta).

JUSSILA 1990:

Löysin pellon reunalta komean isohkon isketynnäköisen kvartsin. Pelto kasvoi viljaa, joten kovin tarkoin en peltoa pysynyt tarkastamaan. Kvartsi löytyi alarinteestä. Sopivampi asuinpaikan sija olisi parikymmentä metriä luoteeseen tai koilliseen, ylempänä n. 14-15 m tasalla, missä maaperäkin on hiekkaisempaa. Pellon pohjoispuolinen metsä oli erittäin tiheätä nuorta kuusikkoa, lähes kulkukelvotonta tiheikköä, joten en metsän puolta tarkastanut. Paikka on syytä tarkastaa uudestaan.

Tarkkailin peltoa pitkin syksyä, mutta kyntömiehen työn tuloksia en havainnut, ennenkuin aivan loppusyksystä, enkä kerennyt paikalle enään ennen lumentuloa.

Tarkastin kesäkuussa Riimuniityn aluetta laajalti, mutta pellot olivat viljalla tai hoitamattomina niittyinä, enkä metsien ja pihojen avoimista kohdista saanut enempiä havaintoja. (ks. [324]).

Tämän länsipuolella olevat pellot, Söderskogin alue, Finnoontien itäpuolella ovat tarkastamatta. Alueella on pelloissa näkyvissä rantakerrostumavyöhykkeitä.

Kunta: **ESPOO**
Nimi : **Nuottaniemi**

Kylä: **Matinkylä 23**
Inv.nro: **326**

Mj.tyyppi: **Röykkiö**

Luokka: 2

Ajoitus : **Varhaismetallikautinen**

(Segeer I)

Kartta: 2034 03 Koordinaatit: Tarkkuus: +- 0
X: 6670 70 Y: 2541 00 Z: 20 Z2: 20 Ala: 0m²

Kunto : 1 (1=hyvä, 7=tuhottu) Uhanalaisuus: 2 (1=ei, 3=on)

Vk. s. 53, röykkiön halkaisija n. 10 m
Kallion korkeimmalla kohdalla.

Tutkija: Tapio Seger

tarkastus

kk/vv

11/1987

Tila: **NÖTUDDEN** , 049 412 0001 0901 (kunta kylä tila talo)

Omistaja : **ESPOON KAUPUNKI / KIINT.VIRASTO**

Osoite : **PL13 02700 ESPOO**

Löytötietoja

ei

ole

#

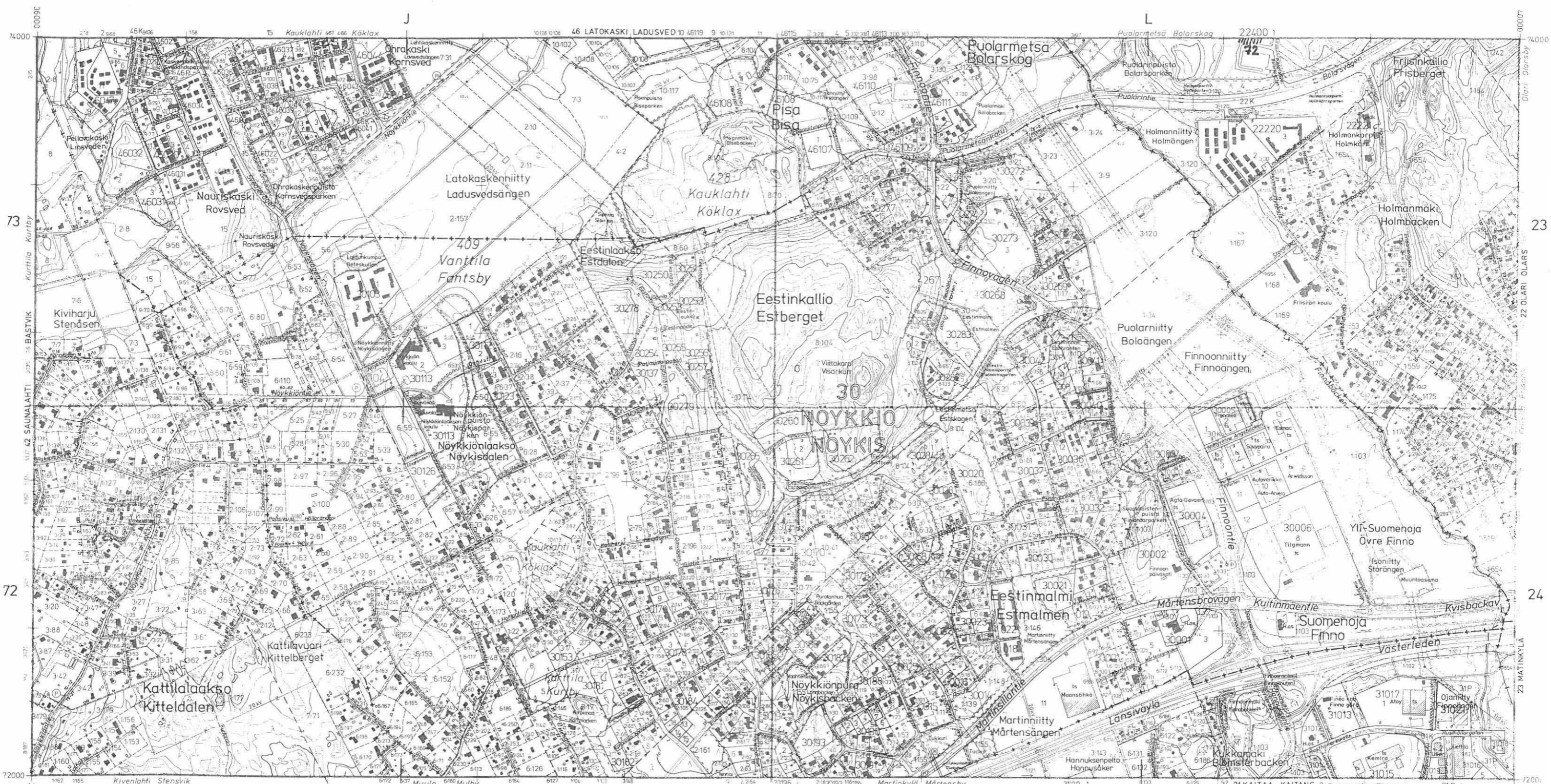
Paikka sijaitsee nuottaniemen kärjen korkeimman kallionyppylän laella, Nuottatieltä (nro 17 kohdalta) 40 m kaakkoon.

Paikan ilmoitti museovirastoon Timo Tuomi Espoon museosta.

PK 2043 01

ESPOO 285, 284





ESPOO
ESBO
1:10 000

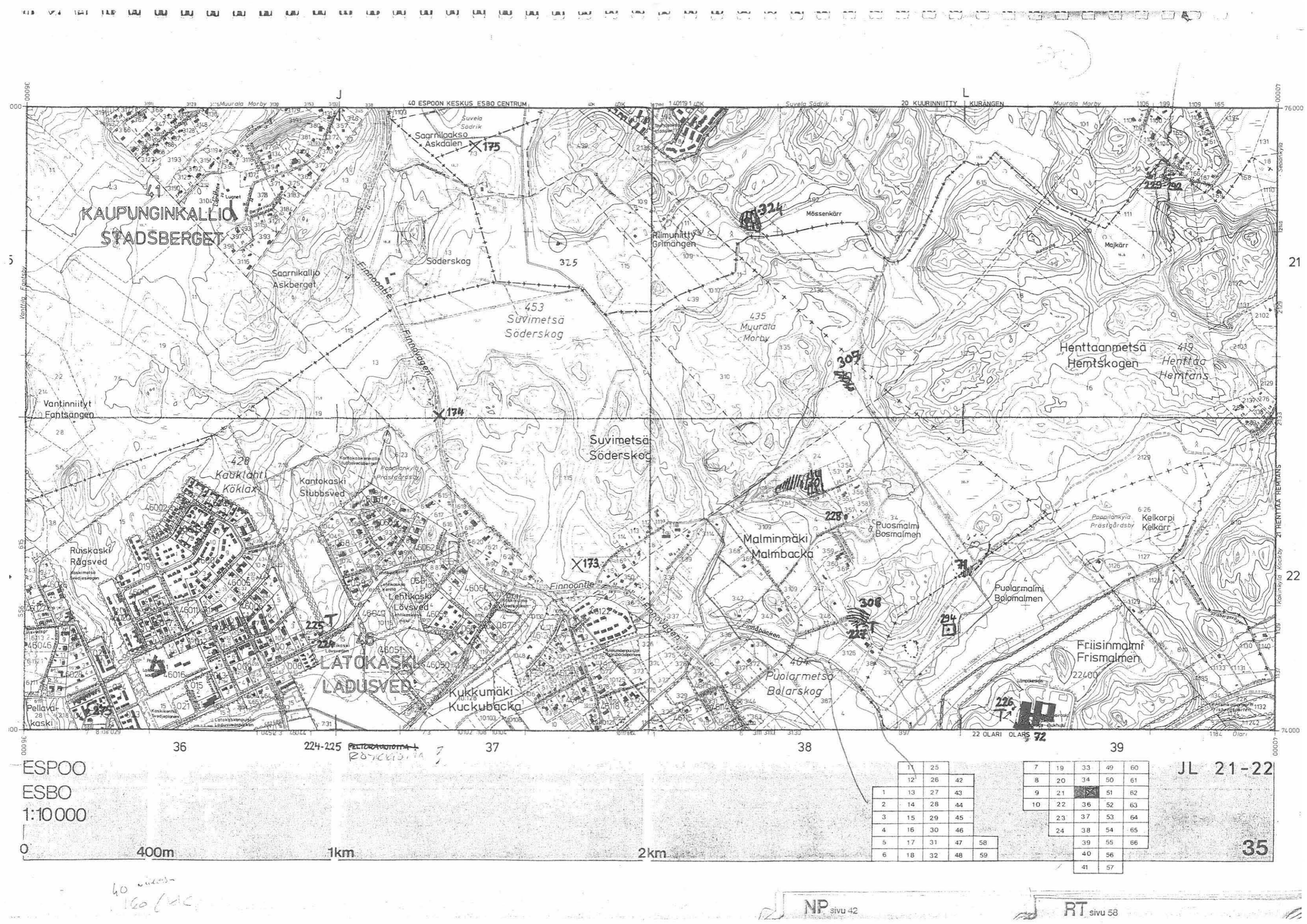
0 400m 1km 2km

	11	25
1	13	27
2	14	28
3	15	29
4	16	30
5	17	31
6	18	32

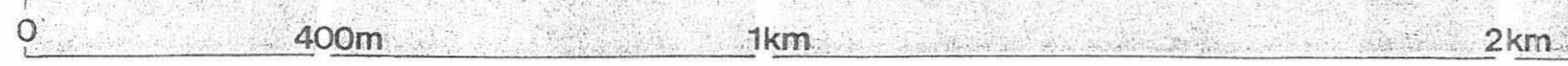
7	19	33	49	60
8	20	34	50	61
9	21	35	51	62
10	22	36	52	63
23	37	53	64	
24	38	54	65	
39	55	66		
40	56			
41	57			

JL 23-24

36



ESPOO
ESBO
1:10 000



	11	25
1	13	27
2	14	28
3	15	29
4	16	30
5	17	31
6	18	32

7	19	33	49	60
8	20	34	50	61
9	21	35	51	62
10	22	36	52	63
	23	37	53	64
	24	38	54	65
		39	55	66
		40	56	
		41	57	

JL 21-22

35

40
160 (100)

ESPOO 70 PUOLARMETSÄ MALMINMÄKI
FOSFORIANALYYSI 1991
 Espoon kaupunginmuseo / Mikroliitti Oy

Näyttemäärä : 55 Keskiarvo: 117 (suurempia: 20 , 36 %)
 Suurin arvo: 626 Hajonta : 104
 Pienin arvo: 6

Mediaani : 96
 Kriittinen arvo h: 17.43
 Pienin merkitsevä: 120 (19 kpl, 35 %) P mg/kg

Graafisen tarkastelun luokkaväli: 30 Luokkia: 21

-Päätetty pienin erittäin merkitsevä arvo (1): 210 (7 kpl)

Perustelu: jakauma

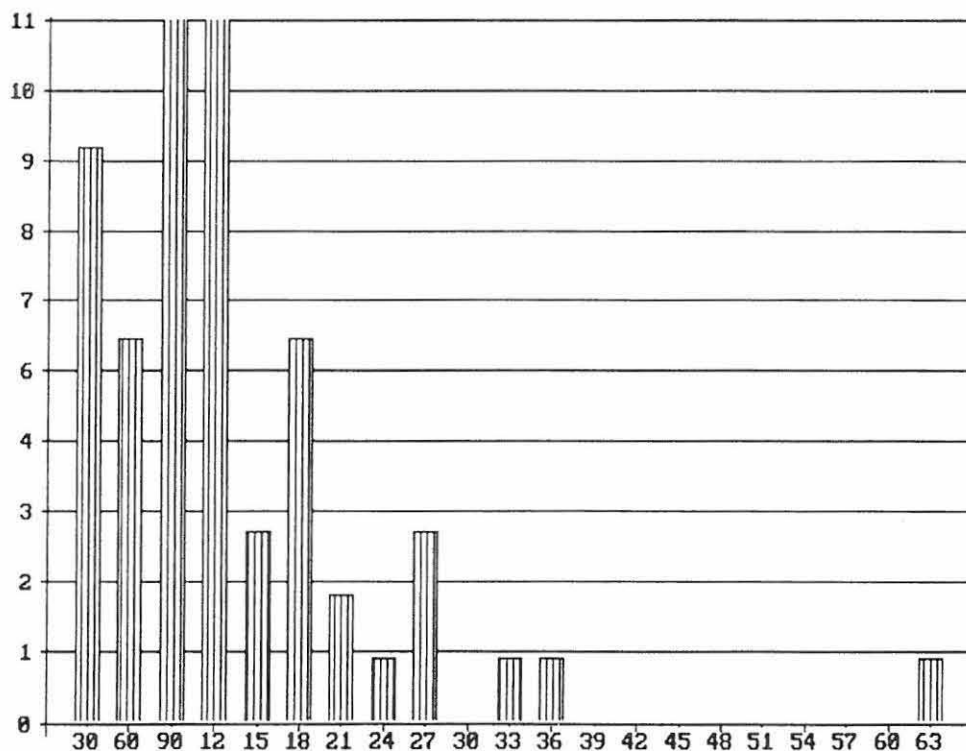
-Päätetty pienin merkitsevä arvo (2): 120 (13 kpl)

Perustelu: Mediaanin 99% luottamusvälin ylärajan P-arvo, jakauma

-Päätetty pienin epäilyttävä arvo (3): 96 (9 kpl)

Perustelu: Mediaanin arvo on selvästi kohonnut P-pitoisuus

Näytteet on analysoitu Arrheniuksen menetelmän sovellutuksella, jossa 5 g maata on uutettu 2 % sitruunahapolla, jonka jälkeen uutosto on kehitetty ammoniummolybdaatti kehitteellä, josta on mitattu kolorimetrillä liuoksen väri-intensiteetti. Tulokset on kalibroitu vertailuliuosarjan perusteella.



ESPOO 70 PUOLARMETSÄ
MALMINMÄKI
FOSFORIANALYYSI 1991

NÄYTTEET JÄRJESTETTYNÄ
FOSFORIPITOISUUDEN MUKAAN

P = P mg/kg
AR = arvo, merkittävyys
1 = eritt. merkittävä
2 = merkittävä
3 = epäilyttävä

X	/	Y	P	ARVO		
			mg/kg			
550	/	250	: 6	630	/	330 : 104 3
560	/	250	: 10	630	/	310 : 109 3
570	/	250	: 11	590	/	300 : 120 2
580	/	260	: 11	620	/	320 : 120 2
580	/	300	: 13	600	/	250 : 130 2
580	/	240	: 14	560	/	320 : 131 2
560	/	260	: 26	600	/	290 : 133 2
550	/	270	: 27	610	/	310 : 153 2
570	/	260	: 30	620	/	292 : 154 2
553	/	307	: 35	620	/	330 : 159 2
580	/	320	: 45	610	/	280 : 174 2
550	/	260	: 50	600	/	260 : 176 2
580	/	340	: 53	610	/	290 : 179 2
570	/	330	: 55	600	/	240 : 196 2
580	/	330	: 59	580	/	310 : 198 2
590	/	270	: 63	600	/	300 : 234 1
590	/	260	: 64	610	/	320 : 241 1
580	/	350	: 66	590	/	320 : 263 1
610	/	330	: 69	600	/	280 : 263 1
590	/	250	: 72	570	/	300 : 307 1
630	/	320	: 74	610	/	300 : 331 1
600	/	310	: 76	590	/	310 : 626 1
620	/	310	: 76			
600	/	320	: 77			
590	/	330	: 86			
580	/	250	: 87			
560	/	310	: 96 3			
570	/	320	: 96 3			
620	/	300	: 96 3			
590	/	280	: 98 3			
590	/	290	: 98 3			
600	/	270	: 100 3			
600	/	330	: 102 3			

ESPOO 70 PUOLARMETSÄ
MALMINMÄKI
FOSFORIANALYYSI 1991
NÄYTTEET JÄRJESTETTYNÄ
KOORDINAATTIEN MUKAAN

P = P mg/kg

AR = arvo, merkittävyys

1 = eritt. merkittävä

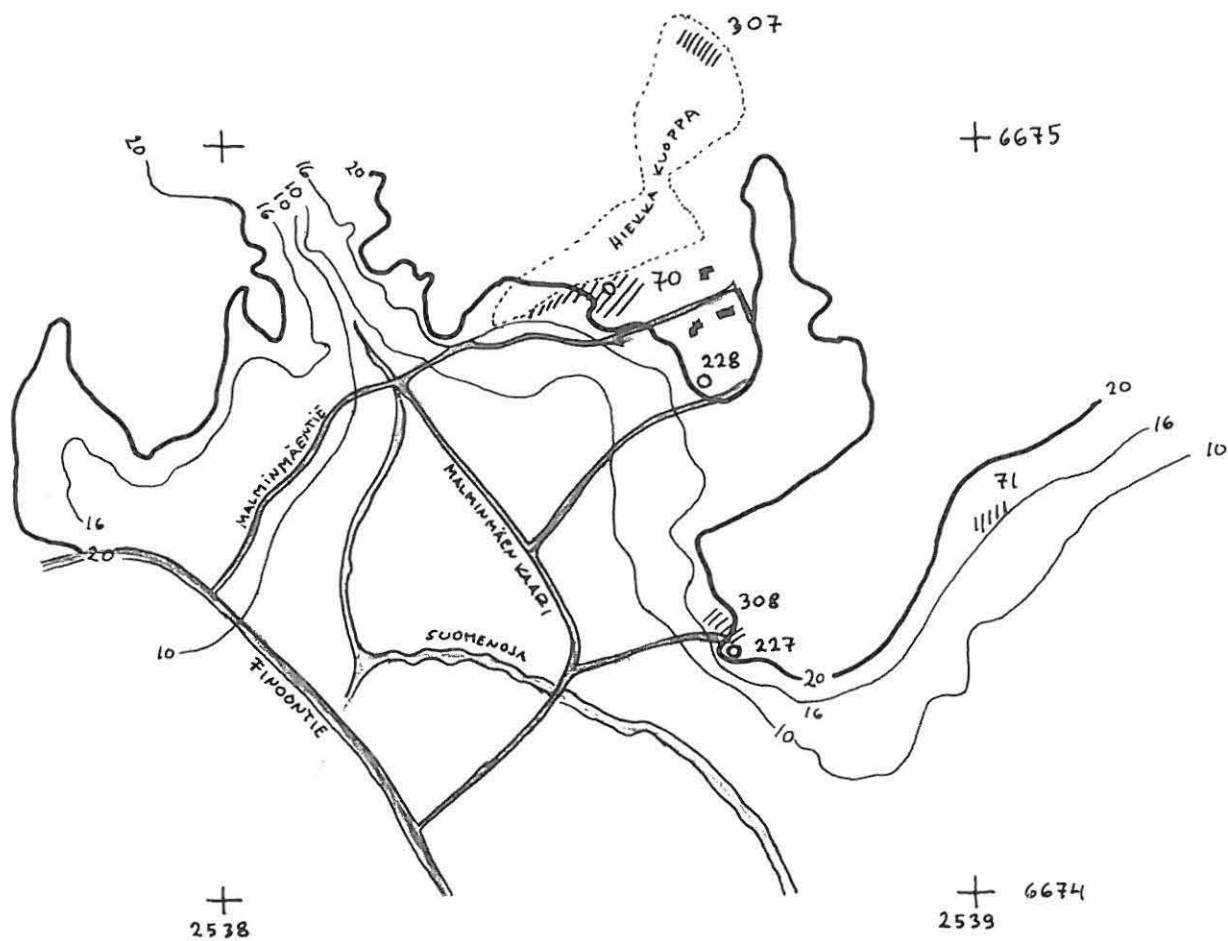
2 = merkittävä

3 = epäilyttävä

X	/	Y	P	ARVO					
			mg/kg						
					600 /	270	:	100	3
					600 /	280	:	263	1
310	/	310	: 96	3	600 /	290	:	133	2
550	/	250	: 6		600 /	300	:	234	1
550	/	260	: 50		600 /	310	:	76	
550	/	270	: 27		600 /	320	:	77	
553	/	307	: 35		600 /	330	:	102	3
560	/	250	: 10		610 /	280	:	174	2
560	/	260	: 26		610 /	290	:	179	2
560	/	320	: 131	2	610 /	300	:	331	1
570	/	250	: 11		610 /	310	:	153	2
570	/	260	: 30		610 /	320	:	241	1
570	/	300	: 307	1	610 /	330	:	69	
570	/	320	: 96	3	620 /	292	:	154	2
570	/	330	: 55		620 /	300	:	96	3
580	/	240	: 14		620 /	310	:	76	
580	/	250	: 87		620 /	320	:	120	2
580	/	260	: 11		620 /	330	:	159	2
580	/	300	: 13		630 /	310	:	109	3
580	/	310	: 198	2	630 /	320	:	74	
580	/	320	: 45		630 /	330	:	104	3
580	/	330	: 59						
580	/	340	: 53						
580	/	350	: 66						
590	/	250	: 72						
590	/	260	: 64						
590	/	270	: 63						
590	/	280	: 98	3					
590	/	290	: 98	3					
590	/	300	: 120	2					
590	/	310	: 626	1					
590	/	320	: 263	1					
590	/	330	: 86						
600	/	240	: 196	2					
600	/	250	: 130	2					
600	/	260	: 176	2					

ESPOO PUOLARMETSÄ MALMINMÄKI

1:10000



70: ASUINPAIKKA

71: ASUINPAIKKA (TUHOITU)

227: RÖYKKIÖ

228: RÖYKKIÖ

308: ASUINPAIKKA

307: ASUINPAIKKA (TUTKITTU, TUHOITU)

ESPOO 70 PUOLARMETSÄ MALMINMÄKI

T. JUSSILA 1981

1:500

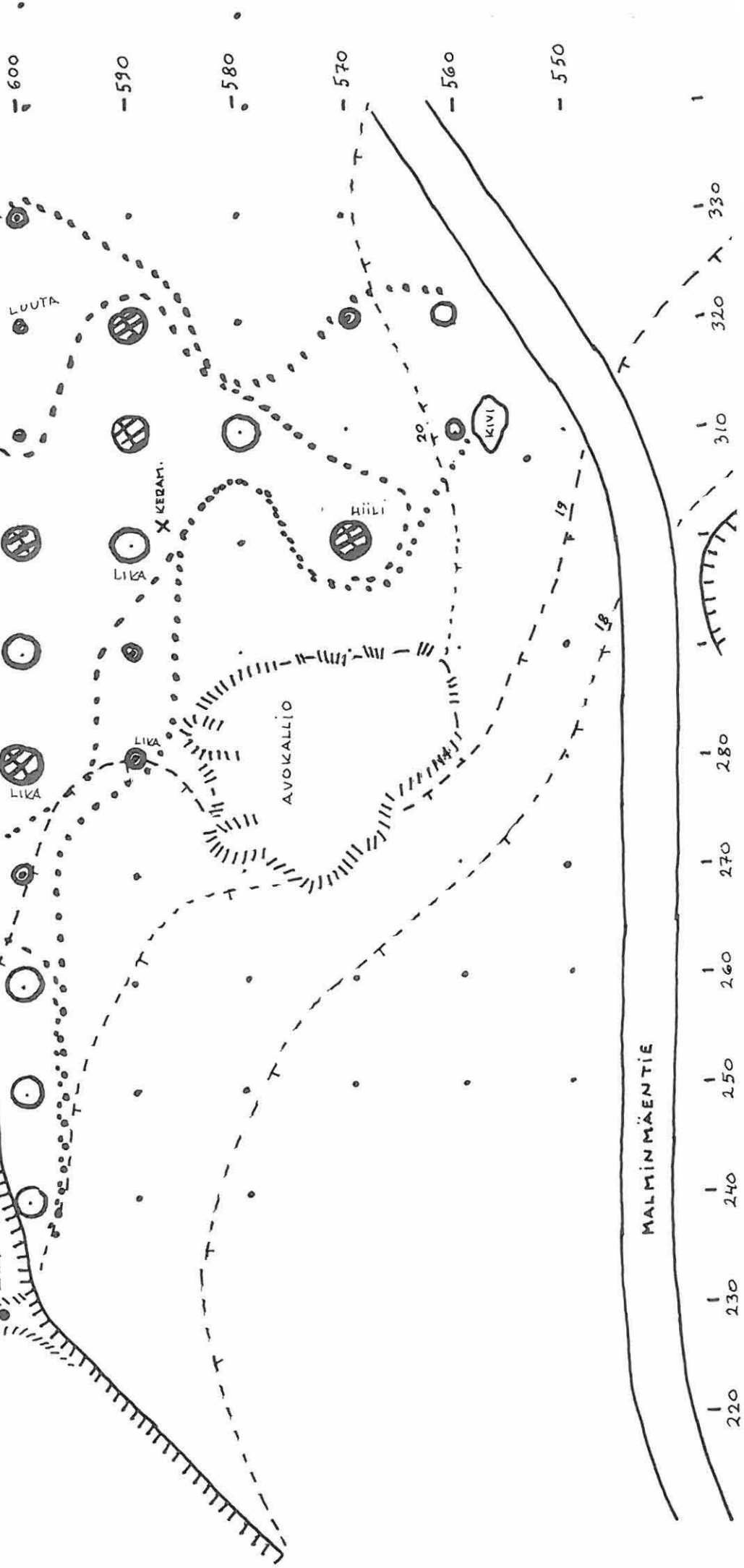
FOSFORI KARTOITUS

- ERITT. MERKITTÄVÄ P-PITOISUUS
- MERKITTÄVÄ
- EPÄILYTTÄVÄ (KOHONNUT)



VANHA HIEKKAKUOPPA

KAIVON-
KANSI



MALMINMÄENTIE



ESPOO 70, 1991



Väriskaala: 42 - 350 P

