



# KRISTIINANKAUPUNKI - KRISTINESTAD

Kaupunkiarkeologinen inventointi



Teemu Mökkönen 2001  
Museovirasto  
Rakennushistorian osasto

*Teemu Mökkönen*

# **Kristiinankaupunki – Kristinestad. Kaupunkiarkeologinen inventointi**

**Vaasa- ja suurvalta-ajan kaupunkiarkeologinen inventointiprojekti.**



**Museovirasto  
Rakennushistorian osasto**

**2001**

Kantakartta ja johtokartat © Kristiinankaupungin kaupungin tekninen keskus

Valokuvat © Museovirasto

URN:NBN:fi-fe20031239

## ARKISTO- JA REKISTERITIEDOT

- Kohde:** KRISTIINANKAUPUNKI, isoavihaa (1713-1721) vanhempi rakennettu ruutukaava-alue
- Kuntanro:** 287
- Tutkimus:** Vaasa- ja suurvalta-ajan kaupunkiarkeologinen inventointiprojekti
- Ajoitus:** Paikalla sijainnut aikaisemmin markkinapaikka ja Koppön kylä. Kaupunki perustettu 1649. Koppön kaupungin nimi helmikuusta 1651 Kristiina.
- Peruskartta:** 1232 05 ja 1232 08
- Tutkimuslaitos:** Museovirasto rakennushistorian osasto
- Kenttätyönjohtaja:** Teemu Mökkönen
- Kenttätyöaika:** 24.7.-1.8. 2001
- Tutkitun alueen laajuus:** 26,05 ha
- Tutkimuksen kustantaja:** Museovirasto rakennushistorian osasto
- Mustavalkonegatiivit:** MV/RHOA 125021: 1-36
- Aikaisemmat arkeologiset tutkimukset:**  
Ei aikaisempia tutkimuksia

- Kirjallisuus:**
- El Harouny, Elisa - Riipinen, Olli-Pekka - Santaholma, Kaija - Tuomi, Timo 1995:** Suomalaisia puukaupunkeja. Kristiinankaupunki. *Ympäristöministeriö/Alueidenkäytön osasto. Selvitys 5e 1995.*
- Haavisto, Olle 1985:** *Kristinestad - en småstadsidyll. Kristiinankaupunki - pikkukaupunki-idylli.* Vaasa.
- Häggman, Axel - Teirilä, J.H. - Utter, Alvar (toim.) 1949:** *Idyllinen Kristiinankaupunki. Idyllen Kristinestad.* Porvoo.
- Koivula, Jukka 1999:** *Kristiinankaupunki. Rakennustapaohjeisto.* Kristiinankaupunki.
- Kostet, Juhani 1995:** *Cartographia urbium Finnicae. Suomen kaupunkien kaupunkikartografia 1600-luvulla ja 1700-luvun alussa. Monumenta Cartographica Septentrionalia I.*
- Lilius, Henrik 1981:** *Kaupunkirakentaminen 1617-1856. Suomen kaupunkilaitoksen historia I. Keskiajalta 1870-luvulle.* Vantaa. 303-383.
- Lilius, Henrik 1985:** *Suomalainen puukaupunki.* Tønder.
- Lilius, Henrik 1988:** *Kaupunkirakennustaide Suurvalta-ajalla. Ars. Suomen taide 2.* Keuruu. 48-87.
- Mäkelä, Anneli 1985:** *Kaupungin perustamisesta Pohjan sotaan 1649-1700. Kristiinankaupungin historia I.* Kristiinankaupunki. 11-346.

**Pettersson, Lars 1985:** Kristiinankaupungin puukirkot ja kello-  
lotapulit. *Kristiinankaupungin historia I*. Kristiinankaupunki.  
347-456.

**Sjöblom, Walter 1915:** *Kristinestads historia*. Kristinestad.

**Åkerblom, Bror 1985:** Isostavihasta Ruotsin vallan loppuun.  
*Kristiinankaupungin historia I*. Kristiinankaupunki. 457-620.

**Alkuperäisen tutkimusraportin säilytys:**

Museoviraston rakennushistorian osaston arkisto (MV/RHOA),  
Helsinki.

## Museoviraston rakennushistorian osaston kaupunkiarkeologiatietokannan pääkortin sisältö.

### Kristiinankaupunki

Kristinestad

Kunta 287

**Perustamisvuosi** 1649

**Yleistä** - Asemakaava pohjautuu yhä alkuperäiseen, joka reguloitiin heti 1650-luvun alussa.

- Paikalla oli aiemmin markkina-alue ja Koppön kylän yhden talon rakennukset, joista osa purettiin katujen tieltä. Talon maat on merkitty vanhimpiin asemakaava-suunnitelmiin.
- Tori nykyisellä paikalla, ainakin osin kivetty jo 1600-luvulla.
- Vauraimmat porvarit asuivat pääasiassa rantakortteleissa.
- Tonttien kulmissa kivipyykit.
- Ainakin yhden kadun keskellä oli kaivo.

**Rakennukset**

- Raatihuone sijaitsi torin länsipäässä. Vanha raatihuone valmistui 1654. Nykyinen raatihuone, joka valmistui 1856, sijaitsee eri paikalla kuin vanha.
- Kirkko rakennettiin 1654-1658, palo salamaniskusta 1697. Uusi kirkko eli nykyinen vanha kirkko valmistui vanhan paikalle 1700.
- Kaikki rakennukset puusta. Porvarien talot yksikerroksisia.
- Kaupungin edustalla rannalla ja rannan tuntumassa porvarien aittoja.

**Isovihan tuhot**

Kaupunki rappeutui, mutta sitä ei varsinaisesti poltettu tai hävitetty.

**Muuta**

Teoksen Suomalaisia puukaupunkeja: Kristiinankaupunki (El Harouny et al. 1995) liitteenä oleva kartta-aineisto on RHO:lla sähköisessä muodossa.

**Yhteystietoja**

- Pohjanmaan museo, Vaasa (arkeologi Pentti Rislä)
- Länsi-Suomen ympäristökeskus, Vaasa
- Kristiinankaupungin kaupunki, kaavoitus ja ympäristöhoito (tekn. pääll. Sven Söderlund), vesilaitos (Ari Hakala)

**www-museo** <http://www.vaasa.fi/pohjanmaanmuseo/>

**www-kaupunki** <http://www.krs.fi/>

**www-yke** <http://www.vyh.fi/lsu/lsu.htm>

# KRISTIINANKAUPUNKI - KRISTINESTAD

## Kaupunkiarkeologinen inventointi

### Vaasa- ja suurvalta-ajan kaupunkiarkeologinen inventointiprojekti

#### SISÄLLYS

1. INVENTOINNIN LÄHTÖKOHDAT JA TAVOITTEET.....	2
2. KENTTÄTYÖT.....	4
3. KRISTIINANKAUPUNGIN ASEMAKAAVAN JA ASUTUKSEN KEHITYS 1800-LUVUN ALKUPUOLELLE.....	4
4. JULKISET RAKENNUKSET.....	10
5. KRISTIINANKAUPUNGIN ERITYISPIIRTEITÄ.....	11
6. KATU-, TORI-, PUISTO- JA PARKKIALUEET.....	11
7. ALUEIDEN LUOKITTELU JA LUOKITTELUN PERUSTEET.....	13
8. RAPORTIN LAATIMINEN.....	13
9. INVENTOINNIN TULOKSET.....	14
10. INVENTOINNIN TULOKSET, ASEMAKAAVAN RAKENNUSOIKEUDET JA SUOJELLUT RAKENNUKSET.....	14
11. YHTEENVETO.....	15

#### LIITTEET

Liite 1	Peruskarttaote
Liite 2	Inventointialueen rajaus
Liite 3	Vanhat kaupunkimittaukset asemoituina nykyisen kaavakartan päälle
Liite 3.1	Vuoden 1651 kartta
Liite 3.2	Vuoden 1652 kartta
Liite 3.3	Vuoden 1658 kartta
Liite 3.4	Vuoden 1751 kartta
Liite 4	Tutkimuksellisesti ja suojelullisesti mielenkiintoiset alueet
Liite 4.1	Koko tutkimusalue
Liite 4.2	Tutkimusalueen pohjoisosa
Liite 4.3	Tutkimusalueen eteläosa
Liite 5	Asemakaava ja inventoinnin tulokset
Liite 5.1	Asemakaavan suojelumerkinnät ja käyttämättömät rakennusoi- keudet
Liite 5.2	Asemakaavan suojelumerkinnät, käyttämättömät rakennusoi- keudet ja inventoinnin tulokset
Liite 6	Kohdeluettelo (20 sivua)
Liite 7	Kohdekuvaukset (30 sivua)
Liite 8	Tonttien rakennuskanta (6 sivua)
Liite 9	Negatiiviluettelo (3 sivua)
Liite 10	Kuvataulut (4 sivua)

# KRISTIINANKAUPUNKI - KRISTINESTAD

## Kaupunkiarkeologinen inventointi

### Vaasa- ja suurvalta-ajan kaupunkiarkeologinen inventointiprojekti

*Teemu Mökkönen*

*Vaasa- ja suurvalta-ajan kaupunkiarkeologinen inventointiprojekti alkoi jo vuonna 1998 kaupunkien perustietojen keräämisellä. Kaupunkikohtaiset inventoinnit aloitettiin vuonna 2000. Ennen Kristiinankaupunkia inventoituja kaupunkeja on yhteensä kuusi. Inventoinnin tuloksena on rajattu Kristiinankaupungin isoavihaa (1713-1721) vanhempi kaupunkialue, jonka säilyneet vanhat maanalaiset kaupunkikerrostumat kuuluvat muinaismuistolain piiriin. Kaupungin arkeologisesti mielenkiintoisten kerrostumien säilyneisyys on arvioitu tonttikohtaisesti. Inventoinnin tulosten, asemakaavan määräysten ja asemakaavan rakennusoikeuksien perusteella pyritään arvioimaan lähitulevaisuudessa kerrostumiin mahdollisesti kohdistuvia muutospaineita.*

## 1. Inventoinnin lähtökohdat ja tavoitteet

Suomen aiemmat kaupunkiarkeologiset inventoinnit ovat keskittyneet keskiaikaisiin kaupunkeihin, joiden arkeologinen inventointi toteutettiin jo 1980-luvulla (Turku, Porvoo, Rauma ja Naantali, ks. Museoviraston ja Turun maakuntamuseon julkaisusarja *Keskiajan kaupungit - Medeltidsstaden*). 1990-luvun aikana kiinnostus kasvoi myös keskiaikaa nuoremman ajan arkeologista tutkimusta kohtaan. Keskiaikaa nuorempien kaupunkien arkeologista inventointia ei kuitenkaan ole ennen inventointiprojektia Suomessa tehty muualla kuin Helsingissä<sup>1</sup>. Projektissa tähän mennessä inventoituja kaupunkeja on seitsemän<sup>2</sup>.

Kristiinankaupunki oli kuudes kenttätutkimuskohde jo vuonna 1998 käynnistyneessä Museoviraston Vaasa- ja suurvalta-ajan kaupunkien inventointiprojektissa (ks. Kuva 1). Inventoinnin tavoitteena oli kartoittaa, millä alueella Kristiinankaupungin 1600-luvun ja 1700-luvun alun kaavoitetun kaupunkialueen kerrostumat ovat todennäköisesti säilyneet ja millä tuhoutuneet. Kristiinankaupungissa tutkimus tapahtui vanhan ruutuasemakaavan alueella. Inventoinnin perusteella määritettiin muinaismuistolain koskemat alueet.

<sup>1</sup> ks. Markku Heikkisen julkaisu *Vaasa-ajan kaupungit 1*, ks. myös Helsingin kaupungin museon julkaisu *Narinkka 1994*.

<sup>2</sup> Vuonna 2000 inventoidut kaupungit: Tornio, Kokkola ja Uusikaupunki. Vuonna 2001 inventoidut kaupungit: Tammisaari, Kajaani, Kristiinankaupunki ja Raahe.



*Kuva 1. Suomen isoavihaa (1713-1721) vanhemmat kaupungit (kartta M. Niukkanen & T. Mökkönen)*

Kaupunkiarkeologisen inventoinnin lähtökohdat poikkeavat huomattavasti perinteisestä esihistoriallisesta muinaisjäännösinventoinnista. Kaupunkiarkeologisessa inventoinnissa muinaisjäännöksen sijainti ja rajat ovat jo ennalta tunnettuja. Tunnettujen rajojen sisällä määritellään eri alueiden säilyneisyys ja rakentamisen alun ajankohta käytettävissä olevien lähteiden ja paikan päällä tapahtuvan maastotarkastuksen avulla. Inventoinnin yhteydessä ei kaiveta koekuoppia, joten inventoinnin tuloksena saadut säilyneisyysluokat ovat vain todennäköisyyksiä. Arkeologian ja historian tutkijoille inventoinnin tulokset antavat kuitenkin kuvan siitä, mitä on jo menetetty ja mitä on vielä jäljellä. Inventointi tarjoaa myös kaavoittajille ja rakennuttajille jo etukäteen tiedon todennäköisistä muinaisjäännösalueista, joilla on syytä varautua toimenpiteisiin ennen tuhoavan rakentamisen aloittamista.

Inventoinnin avulla pyritään luomaan tilanne, jossa eri kaupungit ovat arkeologian osalta keskenään tasavertaisessa asemassa. Muinaismuistolaki koskee kaupungeissa ennen vuotta 1809 rakennettua aluetta, mutta erityistä huomiota kiinnitetään ennen isoavihaa (1713-1721) rakennettuun alueeseen. Inventoinnin tuloksena valmistuva perusselvitys antaa kaavoitukselle, tutkimukselle, suojelulle ja rakentamiselle selkeän lähtötilanteen. Museoviraston Vaasa- ja suurvalta-ajan kaupunkien inventointiprojektin avulla pyritään mahdollistamaan: 1) Muinaismuistolain tarkoituksenmukainen, ennakoiva ja tasapuolinen käyttö, 2)



Suojelun, kaavoituksen, tutkimuksen ja rakentamisen yhteensovittaminen ja 3) Kokonaisvaltainen kaupunkiarkeologinen tutkimus. Projektin aikana pyritään myös määrittelemään kaupunkiarkeologinen toimintamalli ja tutkimusstrategiat.

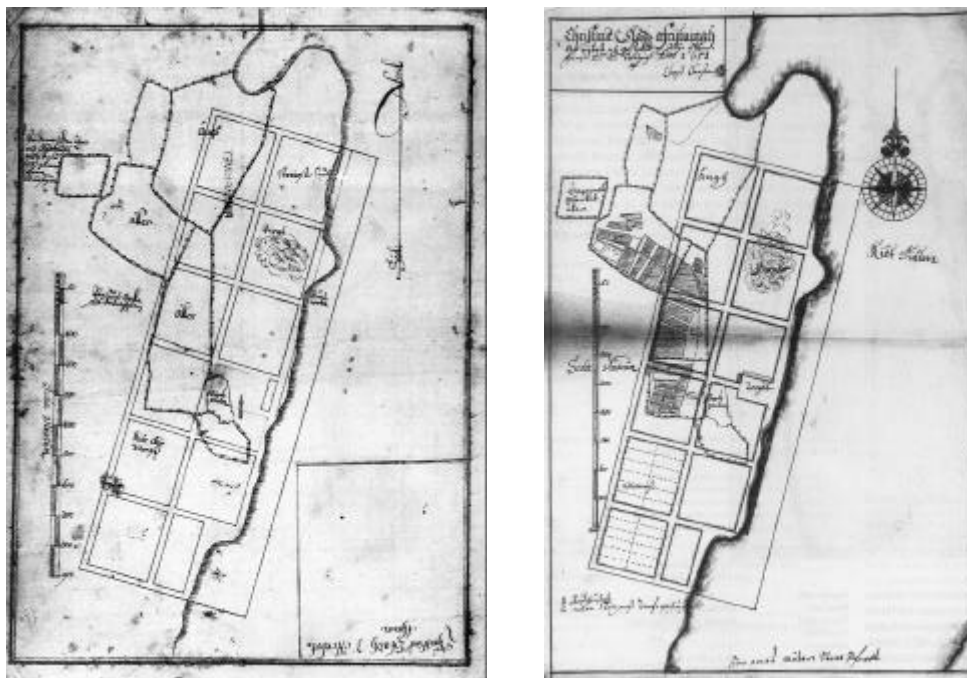
## 2. Kenttätyöt

Ennen kenttätutkimusvaihetta Kristiinankaupungista oli jo kerättyä perustiedot (mm. tulipalot, väkiluku, kartat, arkeologiset tutkimukset) kaupunkiarkeologiatietokantaan ja osa vanhoista asemakaavakartoista oli muutettuna digitaaliseen muotoon nykyisen kaavakartan kanssa samaan mittakaavaan. Yleensä jälkityövaiheessa vanhojen karttojen digitointitilannetta on parannettu digitoimalla kaikki mahdolliset kartat. Kristiinankaupungin vanhojen karttojen saatavuus on hyvä. Kaupungin perustamisen yhteydessä syntyi kolme karttaa ja miltei kymmenen vuotta perustamisen jälkeen kaupungista on olemassa vielä yksi kartta (Jonas Strengin kartta vuodelta 1658-59). Kristiinankaupungista on siten neljä 1600-luvun karttaa, joiden kaikkien pohjana ovat maastossa tehdyt mittaukset. Kaavakarttapohjana käytettiin Kristiinankaupungin kaupungin teknisen keskuksen tuottamaa rasterikarttaa.

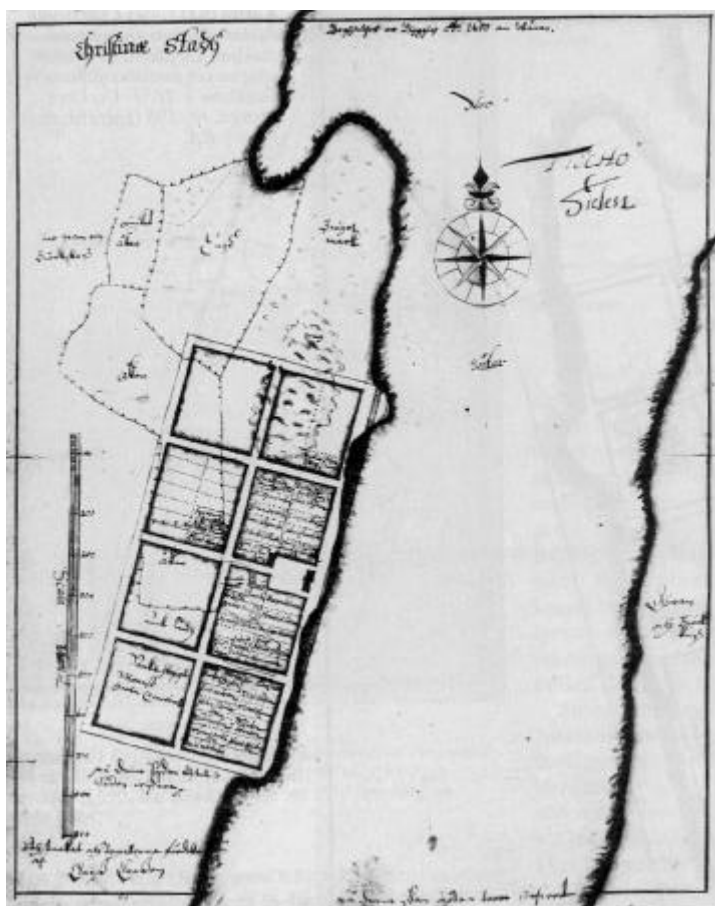
Kristiinankaupungin kaupunkiarkeologisen inventoinnin kenttätyövaiheeseen käytettiin yhteensä 10 työpäivää (23.7.-1.8. 2001). Tuona aikana Kristiinankaupungin isoavihaa (1713-1721) vanhemmalla kaupunkialueella sijaitsevat nykyiset tontit käytiin yksi kerrallaan läpi (ks. Liitteet 1 ja 2). Jokaisesta kerrostumiltaan todennäköisesti kokonaan tai osittain säilyneestä tontista kirjattiin nykyinen rakennuskanta. Kunnallisteknisten kaivantojen vanhoihin kerrostumiin kohdistunut tuhoava vaikutus selvitettiin mahdollisuuksien mukaan kunnan virkamiehiltä saatujen karttojen avulla. Jokaisesta kohteesta täytettiin inventointilomake, josta tiedot siirrettiin kaupunkiarkeologiseen inventointitietokantaan. Lisäksi tonttien säilyneet alueet hahmoteltiin kantakarttaan sekä tonteista otettiin yleiskuvia. Todennäköisesti kerrostumiltaan täysin tuhoutuneista tonteista ei kirjattu lainkaan tietoja. Tonteilla mahdollisesti säilyneiden kerrostumien ikäys tehtiin vanhojen karttojen ja historiallisten tietojen avulla (kaupunkimittauksiin perustuvista kartoista lisää seuraavassa luvussa 3).

## 3. Kristiinankaupungin asemakaavan ja asutuksen kehitys 1800-luvun alkupuolelle

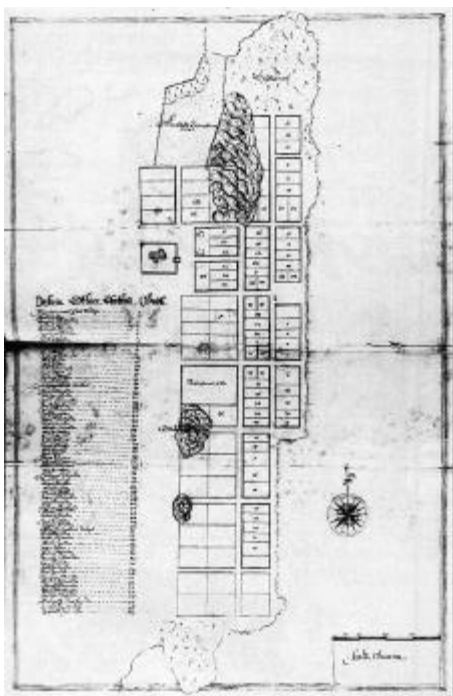
Kristiinan kaupungin ensimmäinen karttaesitys on vuodelta 1650 (Kuva 2, Liite 3.1). *Claes Claessonin* asemakaavasuunnitelman pohjana oli kaupungin paikalla sijainneen Koppön kylän maastomittaukset. Tässä vaiheessa kaupungin nimi oli vielä Koppö. Kristiina niemeä kaupungista käytettiin ensimmäisen kerran helmikuussa 1651. Ensimmäisen suunnitelmaan tehtiin kuitenkin muutoksia Pietari Brahen vaatimuksesta. Korjattu asemakaava on vuodelta 1651 (Kuva 3), joka poikkeaa edellisestä torisuunnitelmaltaan ja korttelirivien sijainniltaan. Ensimmäisessä asemakaavakartassa torialueeksi oli jätetty puolikas yhdestä rantakorttelista. Uudistetussa suunnitelmassa torialue muodostui umpikulmaiseksi kahden rantakorttelin väliin lohkaisten alueensa kahdesta korttelista. Korttelirivien sijainnissa tehty muutos on hyvin pieni; kaikkia korttelirivejä on siirretty hieman etelämmäksi. Claesson teki Kristiinankaupungista vielä kolmannen samaan mittauspohjaan perustuvan kartan vuonna 1652 (Kuva 4 ja Liite 3.2). Claessonin viimeisessä kartassa kaupunkialueen kokoa on pienennetty poistamalla pohjoisin ja eteläisin korttelipari. Muuten asemakaava vastaa vuoden 1651 Pietari Brahen toimesta uudistettua asemakaavaa. Vuoden 1652 kartan suun-




Kuvat 2. ja 3. Claes Claessonin ensimmäiset Kristiinankaupungin asemakaavasuunnitelmat vuosilta 1650 (vasemmalla) ja 1651. Maastomittauspohjalla näkyy paikalla sijainnut Koppön kylä niitty- ja peltoalueineen (lähde: Kostet 1995: kartat 62 ja 63).



Kuva 4. Claessonin lopullinen asemakaavasuunnitelma vuodelta 1652. (Lähde: Kostet 1995: kartta 64).



Kuva 5. Jonas Strengin uudistettu asemakaava vuodelta 1658-59. (Lähde Kostet 1995: kartta 65).



Kuvat 6 ja 7. Jonas Bergetin vuoden 1751 kartasta on olemassa kaksi versiota. Kuvassa 6 (vasemmalla) Vaasan läänin maanmittauskonttorissa sijainnut kartta, jossa koko kaupungin rakennuskanta on esitetty (Lähde: Mäkelä et al. 1984: 465). Kuvassa 7 (oikealla) valokuva versiosta, jossa tonttien rakennuskantaa ei ole esitetty (MV hist.k.a. nro 41004).

nitelma paalutettiin maastoon ja kartassa on merkittynä tontinmittauksiin perustuvassa kiinteistömittauksessa porvareille jaetut tontit.

Claessonin viimeisen kartan mukaan kokonaan tonteiksi lohkottu korttelialue käsitti kolme rantakorttelia nykyisen Koulukadun ja Hållfastinkadun välissä. Yksittäisiä lohkottuja tontteja oli myös pohjoisimmassa korttelissa nykyisten Koulukadun ja Rantakadun kulmauksessa (nykyinen kortteli 2-251) sekä läntisessä korttelirivissä nykyisten Läntisen pitkäkadun ja Raatihuoneenkadun kulmassa (nykyinen kortteli 2-245).

Claessonin paalutusta ei kuitenkaan noudatettu. Tämän takia kaupungin maistraatti mittautti vuosina 1658-1659 maanmittari *Jonas Strengillä* uudestaan tonttien mittauksen ja paalutuksen (kuva 5, Liite 3.3). Strengin vuonna 1658 tekemien maastomittausten tuloksena Kristiinankaupungin asemakaava muuttui merkittävästi. Uusia piirteitä Claessonin luomaan pohjaan olivat nykyisen Itäisen pitkäkadun ja Kirkkokadun muodostuminen sekä kokonaan uusien korttelialueiden synty. Uusia kortteleita syntyi rantaan kaupungin pohjois- ja eteläpäähän sekä kirkon pohjoispuolelle. Kirkon pohjoispuolen ja aivan eteläisimmät korttelit eivät olleet kuuluneet edes Claessonin ensimmäisiin laajempiin suunnitelmiin. Strengin kartasta käy myös ilmi, kuinka Claessonin mittaama tonttijako on muuttunut. Myös Strengin kartassa on esitetty mittauksiin perustuvat lohkotut tontit ja suunnitelmat uusista kortteleista ja tonteista.

1660-luvulla kaupungin porvareille luvattu verovapaus loppui. Tämä heijastui porvareiden suurena vaihtuvuutena ja toi kaupungin katukuvaan rappoilla olevia taloja ja autiotontteja. Valitettavasti tältä ajalta ei ole olemassa karttaesityksiä. 1660-luku oli kuitenkin aikaa, jolloin kaupungin kasvu oli pysyhyksissä. Kaupungin kasvu jatkui jälleen 1670- ja 1680-luvuilla. Vuodelta 1676 on olemassa tieto, jonka mukaan kaupungin alkuperäiset tontit olisivat olleet tuolloin täyteen rakennettuja.

1700-luvun Kristiinankaupungista tehtiin vain yksi maastomittaus. *Johan Bergetinin* kartassa vuodelta 1751 on esitetty tontit, tonttien omistajat ja joitakin rakennuksia (Kuvat 6 ja 7, Liite 3.4). 1700-luvun puolivälissä rakennettu kaupunkialue rajautui etelässä nykyisen Uudenkadun kohdille, lännessä etupäässä Aitakatuun ja pohjoisessa Brunströminkatuun. Vaikka porvareille tuotti vielä Strenginkin asemakaavan jälkeen vaikeuksia saada rakennuksensa mahtumaan tontilleen, kuten v. 1670 annetuista määräyksistä käy ilmi, vuoden 1659 jälkeen asutus levisi etupäässä länteen Strengin asemakaavan suunnitelmien mukaisesti. Strengin suunnitelmien mukaiset eteläisimmät neljä korttelia eivät kuitenkaan olleet syntyneet. Tämä tuntuu oudolta, sillä vuodelta 1676 on tieto, jonka mukaan kaupungissa ei ollut enää vapaita tontteja. Ehkä vuoden 1659 asemakaavasuunnitelman eteläisimpien kortteleiden alueet olivat vielä tässä vaiheessa, oletettavasti matalan sijaintinsa takia, sopimattomia rakentamiselle. Strengin ja Bergetin karttoja vertailemalla selviää myös, että kaupunkialueen eteläpäässä tontitettu alue oli vetäytynyt pohjoisemmaksi. Strengin kartassa (1658) eteläisimmät lohkotut tontit sijaitsivat nykyisten Puistokadun ja Uusikadun linjan välisellä alueella nykyisessä korttelissa 1-121. Bergetin kartassa (1751) tontitetun alueen eteläraja taas kulkee nykyisen Uudenkadun linjalla. Bergetin kartasta käy myös ilmi, ettei kaikkia Strengin kartassa (1658) jaetuiksi tonteiksi merkittyjä tontteja ole otettu rakennuskäyttöön. Tällainen tontti on esimerkiksi Koulukadun ja Läntisen pitkäkadun kulmassa sijaitseva tontti (2-247-1151), jonka sijaitsee kalliopohjalla.

Vuoden 1751 kartassa on havaittavissa joitakin muutoksia katulinjoissa. Kissanpiiskaajan-kuja esiintyy tällöin ensimmäisen kerran katulinjana. Toisaalta monet 1700-luvun puolivä-

lin karttaa merkityt tontit ovat vielä nykyisinkin saman kokoisia kuin tuolloin. 1700-luvun loppupuoliskolla ja 1800-luvun alussa kaupunkialue levisi etupäässä etelään ja pohjoiseen, mutta ei juurikaan nykyisen Aitakadun länsipuolelle. 1670-luvulta alkaen asutusta oli myös kaupungin ulkopuolella. Tämä asutus ei valitettavasti ole tavoitettavissa kaupunkikarttojen avulla.

Vuosi	Otsikko	Nimi	Selite	Viite	Originaali	Huom.
1650	Christine stadh i Österbotthenn		Signeeraamaton ja dateeraamaton Kristiinankaupungin ensimmäinen asemakaavasuunnitelma. Pohjana Koppön kylän maastomittaus. Claes Claessonin käsialaa.	Kostet 1995: 101-102 (kartta 62)	Ut. känd proven. nr. 397 (kartavd. m. form.). Riksarkivet (RA).	Ei toteutunut sellaisenaan. Karttaa merkityt korttelit sijaitsevat hieman pohjoisempana kuin toteutuneet korttelit. <b>Kuva 2 ja Liite 3.1.</b>
1651	Christine stadhs afritjningh, afritjat och afstakat at nyeffe hanns g:ge n:des befalningh anno 1651 Claes Claesson	Claes Claesson	Tori, korttelit ja katualueet esitettyinä vuoden 1650 kartan maastomittauspohjalla.	Kostet 1995: 102 (kartta 63); Sjöblom 1915: 32 (Bild 8.)	Ut. känd proven. nr. 398 (kartavd. m. form.). RA.	Kristiinankaupungin ensimmäinen toteutunut asemakaavasuunnitelma. Korjattu Pietari Brahen suunnitelman mukaan. <b>Kuva 3.</b>
1650/1652	Christine stadh	Claes Claesson	Asemakaavasuunnitelma, joka on osittain myös toteutunut mittaus. Pohjana vanha maastomittaus (paikalla sijainneen tilan maat). Useiden tonttien kohdalle merkitty omistajan nimi.	Kostet 1995: 102-103 (kartta 64); Lilius 1985: kuva 12	Ut. känd. proven. nr. 396 (kartavd. m. form.). RA.	<b>Kuva 4 ja Liite 3.2</b>
1658-1659	Dessein af Christine Stadh		Jonas Strengin uudistus- ja paalutussuunnitelma. Käsittää tontinomistajien luettelon. Muutoksia Claessonin asemakaavaan.	Kostet 1995: 104-105 (kartta 65); Lilius 1985: kuva 13; Sjöblom 1915: 35 (Bild 9.)	Ut. känd. proven. nr. 396 (kartavd. m. form.). RA.	Maastomittaus vuodelta 1658. <b>Kuva 5. ja Liite 3.3</b>

Taulukko 1. 1600-luvun Kristiinankaupungin kartat.

Vuosi	Otsikko	Nimi	Selite	Viite	Originaali	Huom.
1751	Charta öfwer Christinaestad	Johannes Bergentin	Tarkka mittauksiin perustuva kartta, jossa tonttien rakennukset ja omistajatiedot	Mäkelä <i>et al.</i> 1984: 465	Vaasan läänin maanmittau skonttorissa . (Versio ilman tonttien rakennuksia MV hist.k.a. nro 41004).	<b>Kuvat 6-7 ja Liite 3.4.</b> Kartasta olemassa myös versio, josta puuttuu tonttien rakennuskanta (MV hist.k.a. nro 41004).
1794	Christinaestads grundritning afmät år 1751 af Joh. Bergentin... Rit. enlig den till Öfverintendent scontoret inlemnade ritning af C. D. Gyllenborg maj 1794	C.D. Gyllenborg	Kopio vuoden 1751 kartasta		Uppsala Universitets bibliotek (UUB) (inv.nr 55772, Gyllenborgs saml.)	
1797		F.A. Wiblinhgen	Kopio vuoden 1751 kartasta		(UUB)	
1801		C.P. Hagström			UUB (I handskr. S 22, nr. 120)	
1825	Grund Ritning öfver Sjö och Stappel Staden Christina med dess torg, tomter, gator och gränder	P.J. Sundsted	Mittauksiin perustuva kartta, tontit numeroitu, julkiset rakennukset merkitty ja kadut nimetty	Mäkelä <i>et al.</i> 1984: 486-487		
1842			Asemakaava. Tontit numeroitu, julkiset rakennukset merkitty ja kadut nimetty	Hägman <i>et al.</i> 1949: 6.		
1896			Tontit, rakennukset, katujennimet ja topografia esitettyinä.	Koivula 1999: 4-5.		
1911	Plankarta öfver Kristinestad	Valter Thomé ja Hugo Lilius	Kaupunginosat, korttelinumerot, tonttinumerot, puistoalueet ja katujen nimet.	Sjöblom 1915: osan X lopussa.		

Taulukko 2. Kristiinankaupungin karttoja 1700-luvulta 1900-luvun alkuum.

#### 4. Julkiset rakennukset

Raatihuone oli kaupungin ensimmäinen valmistunut julkinen rakennus. Ensimmäinen tieto raatihuoneen käytöstä on vuodelta 1654, jolloin porvarit kokoontuivat sinne neuvottelemaan kirkon rakentamisesta. Viimeistään vuonna 1657 lopullisesti valmistunut Kristiinankaupungin ensimmäinen raatihuone sijaitsi torialueen lounaiskulmalla. Kaupungin ensimmäinen raatihuone oli isonvihan (1713-1721) jälkeen vuonna 1726 niin huonossa kunnossa, ettei siellä enää kyetty pitämään talvisia raastuvankokouksia. Samana vuonna päätettiin uuden raatihuoneen rakentamisesta. Uusi raatihuone nousi samalle paikalle, jolla vanha raatihuone oli seissyt. Uusi raatihuone vastasi kooltaan ja ulkonäöltään suurin piirtein vanhaa raatihuonetta. Uuden raatihuoneen valmistumisajankohdasta ei ole tietoa, mutta jo vuonna 1737 raatihuoneen salia ja kammaria paneloitiin.

Kristiinankaupungin toiseksi vanhimmasta raatihuoneesta on säilynyt toria esittävä Selma Töttermanin piirros vuosilta 1852-1853, jossa raatihuone on esitettyä kaksikerroksisena puutalona, jossa oli kaksijakoinen säterikatto ja keskellä kellotorni (Kuva). Puinen raatihuone oli jo 1800-luvun puoliväliin tultaessa niin rappeutunut, ettei sitä enää pystytty korjaamaan. Uutta järjestyksessä kolmatta raatihuonetta alettiin rakentamaan vuonna 1851. Se valmistui Raatihuoneenkadun päähän vuonna 1856.

Ensimmäinen maininta Kristiinankaupungin tullituvista on vuodelta 1659. Maininnan tarkoitettujen tullitupien sijainnista ei muuta tietoa kuin, että toinen sijaitsi rannassa ja toinen ylhäällä mäellä lähellä kirkkoa. Ensimmäinen tieto kaupungin ympärille rakennetusta tullilaidasta on vuodelta 1662. Vuodelta 1670 on tieto, jonka mukaan torin ja rannan välille rakennettiin uusi tullitupa. 1700-luvun lopulta mainitaan kaupungista neljä tullipaikkaa: läntinen Vaasaan johtavan tien varrella, itäinen sekä satamassa että lautturin torpan luona kaupunginlahden itäpuolella ja talvisin pohjoinen tullipaikka. Kristiinankaupungissa on säilynyt kaksi tullitupaa. Rantakadun päässä sijaitseva Pohjanpään tullitupa on vuodelta 1680 ja kirkkotarhan pohjoispuolella sijaitseva tullitupa on vuodelta 1720. Kirkon viereinen tullitupa on sijainnut todennäköisesti alunperin nykyisten Koulukadun ja Aitakadun risteyksessä (kartat vuosilta 1751 ja 1825).

Keväältä 1653 on säilynyt ensimmäinen tieto pedagogion opettajasta. 1650-luvulla koulu on sijainnut nykyisten Raatihuoneenkadun ja Läntisen pitkäkadun kulmassa (nykyinen tontti 2-238-010).<sup>3</sup> Vuonna 1671 pedagogio toimi vuokralla Olof Olssonin tilalla, joka sijaitsi Thomas Hermanssonin ja Stor Hans Henrikssonin tonttien välissä. Vuonna 1672 koulu sai omat tilat "Rijkfinnesin" tontilta. Vuonna 1690 rakennettiin uusi koulurakennus. Vuodelta 1738 on ensimmäinen varma tieto koulun sijainnista. Koulu on sijainnut ainakin kyseisestä vuodesta lähtien vanhan kirkon koillispuolella koulukadun länsipäässä tontilla 2-254-5, jossa nykyisin toimii Lågstudieskola. Koulu on sijainnut todennäköisesti samalla tontilla jo vähän ennen ison vihan alkua.

1600- ja 1700-luvuilla koulu oli kirkon alainen. Kristiinankaupungista tuli sen perustamisesta lähtien Lapväärtin emäseurakunnan alainen kappeliseurakunta. Lapväärtin alainen kappeliaika päättyi vasta vuonna 1897. Kristiinankaupungin ensimmäinen vuosina 1654-1658 rakennettu kirkko paloi salaman iskusta jo kesäkuussa 1697. Samalle paikalle valmistui uusi puukirkko vuonna 1700, joka on nykyinen vanha kirkko, Ulrika Eleonoran kirkko. Ulrika Eleonoran kirkko jäi käytöstä uuden punatiilisen kirkon valmistuttua vuonna

<sup>3</sup> Mäkelän (1985:54) laatiman kartan mukaan.

1897. Kirkkoa ympäröivä kirkkotarha valmistui vuonna 1653. Ensimmäinen kellotapuli valmistui vuosina 1675-79, mutta korvattiin nykyisellä jo vuonna 1702-1704.

Kaupungin kappalaisen asunnosta ei isoavihaa edeltäneeltä ajalta tiedetä muuta kuin, että se oli vaatimaton ja sijaitsi Kirkkotorin varressa. Isonvihan jälkeen kappalaiset majoittuivat länsiportin itäpuolelle koulun uuteen rakennukseen. Kappalainen C.A. Aspegren asui kuitenkin omalla tilallaan Kirkkotorin varressa, ja hänen kuoltuaan tila ostettiin vuonna 1769 pappilalle. Muita julkisia rakennuksia, kuten vaivaistalo tai sairaala, ei Kristiinankaupungissa ollut ennen isonvihan päättymistä vuonna 1721.

## 5. Kristiinankaupungin erityispiirteitä

Kristiinankaupunki on säilyttänyt 1600-luvun mittasuhteet katutilassaan rakennuskannan uusiutumisesta huolimatta. Arkeologisesti Kristiinankaupunki on neitseellistä maaperää. Aikaisimpien tutkimusten puuttuessa, kaupungin kerrostumien paksuutta ja laatua on vaikea arvioida. Koska Kristiinankaupunki on harvinainen tuhoisilta tulipaloilta säästynyt puukaupunki, kaupunkialueen kerrostumat eivät ole kasvaneet paksuutta jälleenrakennustöiden yhteydessä syntyneiden yleensä hiekkaisen tasauskerrosten ansiosta. Lisäksi kaupunkialue on ollut kallioinen. Tämän takia Kristiinankaupungin kulttuurikerrokset ovat oletettavasti ohuita.

Kaupunki on rakentunut alusta asti ruutukaavaan, minkä takia katualueilla ei ole suurta vaaraa törmätä rakennusten pohjiin tai muihin kiinteisiin rakenteisiin (ks. lisää seuraava luku 6.). Karttojen perusteella katualueiden leveyskin vastaa alkuperäistä.

## 6. Katu-, tori-, puisto- ja parkkialueet

Kristiinankaupunki on rakennettu alusta saakka ruutuasemakaavaan, joka on säilynyt lähes muuttumattomana nykypäivään saakka. Tämän takia katualueilla ei ole yleensä vaarana törmätä kiinteisiin muinaisjäännöksiin (esim. kivijalat, rakennusten pohjat). Tästä on kuitenkin poikkeuksia. Nykyinen Itäinen pitkäkatu on syntynyt vasta vuoden 1658 asemakaavan uudistuksen myötä. Kyseinen katu syntyi jakamaan kahtia alkuperäistä korttelia. Tämän takia Itäisen pitkäkadun alueella on mahdollista törmätä 1650-luvun alun kerroksiin. Myös Kissanpiiskaajankuja on syntynyt vanhemman korttelin päälle. Kaupunkia vanhemman Koppön kylän kerrostumia saattaa olla mahdollista löytää Läntisen pitkäkadun alueelta välittömästi Raatihuoneenkadun eteläpuolelta. Tässä yhteydessä on kuitenkin syytä todeta kaupungin säännönmukaisen rakentamisen valvonnan tehostuneen vasta 1670-luvulla, joten tätä ennen rakennuksia on rakennettu joissakin tapauksissa myös katualueille.<sup>4</sup>

Kauppatorin alue on myös kriittistä aluetta. Torin länsireunassa on sijainnut vanha raatihuone ja torin alueella on ollut muitakin rakennuksia. Torialueen kerrostumat ovat oletet-

---

<sup>4</sup> Ks. Mäkelä *et al.* 1984: 59.



tavasti hyvin säilyneitä, sillä paikalla ei ole tehty pohjustustöitä. Nykyinen asfaltti on tehty suoraan vanhan mukulakiven päälle.<sup>5</sup>

Puistoalueista arkeologisesti mielenkiintoista aluetta on Raatihuoneenkatua reunustavat puistot. Näillä alueilla on odotettavissa myös rakennusten jäänteitä. Varsinaisia arkeologisesti mielenkiintoisia parkkialueita ei Kristiinankaupungissa ole. Kuitenkin Poliisitalon eteläpuolella sijaitseva tontti 1-132-1083 on kerrostumiltaan todennäköisesti säilynyttä aluetta ja toimii nykyisin parkkipaikkana.

Kristiinankaupungin kaupungin tiemestari Henrik Nisulsilta saamien tietojen mukaan (keskustelu 1.8.2001) keskustan katujen pohjamaita ei ole vaihdettu, vaan katu on tasattu suoraksi tuomalla paikalle uutta maata. Näin ollen mahdollisesti kerrostumat ovat vielä nykyisinkin tallella. Kuvassa 8 on esitettyinä jo kunnostetut, ja siten todennäköisesti kerrostumiltaan tuhoutuneet, katualueet sekä katu- ja torialueet, joilta on todennäköisesti odotettavissa arkeologisesti tutkittavia rakenteita ja kerrostumia.



*Kuva 8. Punaisella merkittyjen katualueiden kunnostustyöt ovat jo tehtyjä. Vihreällä merkityillä katu- ja torialueilla on todennäköisesti odotettavissa arkeologisesti tutkittavia rakenteita ja kerrostumia kaivutöiden yhteydessä. (Pohjakartta © Kristiinankaupungin kaupungin tekninen keskus).*

<sup>5</sup> Suullinen tiedonanto. Kristiinankaupungin tiemestari Henrik Nisuls 1.8. 2001.

Katutyöt voivat antaa arvokasta tietoa kaupungin kerrostumista, vaikka varsinaista tutkittavaa ei löytyisikään katualueilta. Varsinkin katujen pohjustustöitä tehtäessä kadun ollessa auki laidasta laitaa kaivannon reunan profiileista on usein mahdollista saada läpileikkaus jonkin alueen kerrostumista. Tällainen tutkimus olisi erityisen tärkeää Kristiinankaupungin tyyppisessä kaupungissa, josta ei ole olemassa mitään pohjatietoja kerrostumien paksuudesta ja säilymisolosuhteista.

## 7. Alueiden luokittelu ja luokittelun perusteet

Kaikki isoavihaa vanhemman kaupunkialueen tontit jaettiin tutkimuksellisen ja suojelullisen mielenkiinnon mukaan *kolmeen luokkaan*: 1.) Säilyneet alueet. Tutkimuksellisesti erityisen mielenkiintoiset ja suojelullisesti arvokkaat alueet. Tähän luokkaan kuuluvat kaikki alueet, joilla 1600-luvun kerrostumat ovat todennäköisesti hyvin säilyneitä. Lisäksi luokkaan kuuluvat tutkimuksellisesti erityisen mielenkiintoiset alueet, kuten esim. raatihuoneen ympäristö ja porvariston asuinalueet, joiden kerrostumat ovat todennäköisesti kuitenkin osittain tuhoutuneet. Ensimmäisen luokan kohteet tulisi pyrkiä suojelemaan tai tilanteen vaatiessa vapauttaa rakentamiselle tapauskohtaisesti arvioitavalla tutkimuksella. 2.) Todennäköisesti säilyneet tai vain osittain tuhoutuneet alueet. Tutkimuksellisesti mielenkiintoiset ja suojelullisesti arvokkaat alueet. Tähän luokkaan kuuluvat 1600-luvun rakennetun kaupunkialueen reuna-alueet, joiden rakennuskäytöstä ei ole täyttä varmuutta. Lisäksi luokkaan kuuluvat 1600-luvun kaavoitetun kaupunkialueen osittain tuhoutuneet osat. Myös 1700-luvun puolella ison vihan (1713-1721) jälkeen rakennettu kerroksiltaan hyvin tai osittain säilynyt kaupunkialue kuuluu toiseen luokkaan. Toisen luokan alueilla maaperään kajoaminen voidaan tehdä joko arkeologin valvonnassa tai sitten alueella on suoritettava koetutkimuksia. Tarvittavat toimenpiteet arvioidaan tapauskohtaisesti. 3.) Tuhoutuneet alueet. Luokkaan kuuluvat vanhan kaupunkialueen ulkopuoliset alueet sekä kaupunkialueen sisältä ne alueet, joiden kerrostumat ovat todennäköisesti jo täysin tuhoutuneet. Maankäyttö kolmannen luokan alueilla ei vaadi arkeologisia tutkimuksia ellei töiden aikana tule vastaan tutkimusta ja dokumentointia vaativia rakenteita tai kerrostumia.

## 8. Raportin laatiminen

Inventointiraportti on tehty Microsoft Access –tietokantaohjelmalla työstettyyn tietokantaan. Tietokanta koostuu kolmesta taulukosta: *Perustaulukosta*, josta selviävät kaikki ensimmäiseen ja toiseen luokkaan kuuluvat tontit kiinteistötunnuksineen (JHS138 mukaisesti 000 kunta, 000 sijaintialue, 0000 ryhmä ja 0000 yksikkö) ja osoitteineen, *Kohdekuvaustaulukosta*, jossa on lyhyt kuvaus kohteesta ja tonttialueen historiasta sekä *Rakennustaulukosta*, jossa on lyhyt selvitys tontin rakennuskannasta (rakennukset, rakennusvuosi, perusta ja kellarit). Tässä raportin paperiversiossa tietokannan taulukoista tulostetut raportit ovat liitteinä (Liitteet 6-8). Tonttien valokuvat löytyvät myös liitteistä (Liitteet 9-10). Taulukoissa kohteet on järjestetty kiinteistötunnuksen perusteella nousevaan järjestykseen.

Inventointiraporttiin liittyvät kartat (Liitteet 2-5) on tehty MapInfo 5.5 –ohjelmalla. Pohja-aineistona on käytetty Kristiinankaupungin kaupungin tuottamaa rasyerimuotoista kantakarttaa. Kantakartta oli inventointia tehtäessä suhteellisen hyvin ajan tasalla inventointialueen osalta.

## 9. Inventoinnin tulokset

Kristiinankaupungin inventoinnissa käytiin läpi lähemmäs kaksisataa tonttia isoavihaa vanhemmalla kaupunkialueella. Kristiinankaupungissa kerrostumiltaan oletettavasti säilyneitä alueita on runsaasti. Toisen luokan alueita on lähinnä entisen rannan ranta-aittojen alueet, inventointialueen eteläosan isoavihaa vanhemman rakennuskäytön suhteen epävarmat alueet ja keskeisimmän keskusta-alueen uudemman rakennuskannan jo osittain kerrostumiltaan tuhoutuneet alueet. Taulukossa 3 on esitettyä inventoinnin tuloksia numerotietona.

	Tontit (kpl)	Pinta-ala (ha)	Tutkimusalueen pinta-alasta (%)
1. Luokka	41	4,28	16,4
2. Luokka	117	1,64	6,3
yhteensä	158	5,92	22,7

*Taulukko 3. Kristiinankaupungin kaupunkiarkeologisen inventoinnin tuloksena saatujen tutkimuksellisesti ja suojelullisesti mielenkiintoisten tonttien määrällinen ja pinta-alallinen jakauma 1. ja 2. luokan alueiden kesken.*

Tietokannasta tulostetut 1. ja 2. luokan alueiden perustiedot sisältävä kohdeluettelo, kohdekuvaukset ja tiedot rakennuskannasta löytyvät liitteistä 6-8. Inventoinnin tulos on esitettyä visuaalisesti kaavakarttapohjalla liitteessä 4.1-4.3.

Kaikista 1.- ja 2.-luokan alueella tehtävistä maaperään kajoavista rakennustöistä on ilmoitettava etukäteen Museoviraston rakennushistorian osastoon (p. 09-40501), josta annetaan tapauskohtaiset toimintaohjeet. Myös Raahen vanhan ruutukaava-alueen katualueilla tehtävistä rakennustöistä tulee ilmoittaa hyvissä ajoin Museovirastoon.

## 10. Inventoinnin tulokset, asemakaavan rakennusoikeudet ja suojellut rakennukset

Inventointialueen asemakaava on vahvistettu 1.1.1996. Tämän jälkeen alueen kaavaan on tehty muutoksia kolmen tontin osalta (vahvistettu 23.12.1999). Alueen kaavassa on runsaasti sr-merkinnällä varustettuja rakennuksia. Asemakaavassa suojelumerkinnällä varustetut rakennukset ja tonttien käyttämättömät rakennusoikeudet ovat esitettyinä liitteessä 5.1. Liitteessä on merkittyä ainoastaan sellaiset rakennusoikeudet, joiden toteuttaminen ei vaatisi olemassa olevan rakennuskannan purkamista. Rakennusoikeuksia ei ole eritelty rakennusalan pinta-alan eikä laadun suhteen.

Suurin osa käyttämättömistä rakennusoikeuksista sijaitsee tutkimusalueen pohjoisosassa, toisessa kaupunginosassa Kauppatorin pohjoispuolella. Kaavassa suojelumerkinnällä varustetut rakennukset ja ilman aiemman rakennuskannan purkamista toteuttamiskelpoiset

rakennusoikeudet ovat esitettyinä samalla karttapohjalla inventointitulosten kanssa liitteessä 5.2.

## 11. Yhteenveto

- Kristiinankaupungissa on oletettavasti runsaasti säilyneitä isoavihaa (1713-1721) vanhempia kulttuurikerroksia
- Kaupunkialueella ei ole suoritettu kaupunkiarkeologisia maaperään kaivoja tutkimuksia? kaupungin arkeologisesti tutkittavien kerrostumien paksuus ja muut ominaisuudet eivät ole tiedossa
- Kaupunki rakennettu alusta saakka ruutuasemakaavaan? arkeologisesti tutkittavat kerrostumat etupäässä nykyisten tonttien alla
- Voimassa olevan asemakaavan perusteella tulevaisuuden rakennushankkeet painottuvat inventointialueen pohjoisosaan (kaupunginosa 2)
- Inventointialueen eteläisimpien kortteleiden rakennuskäyttö ennen isoavihaa epävarmaa (ks. lisää Luku 3, vuosien 1658 ja 1751 kartat)

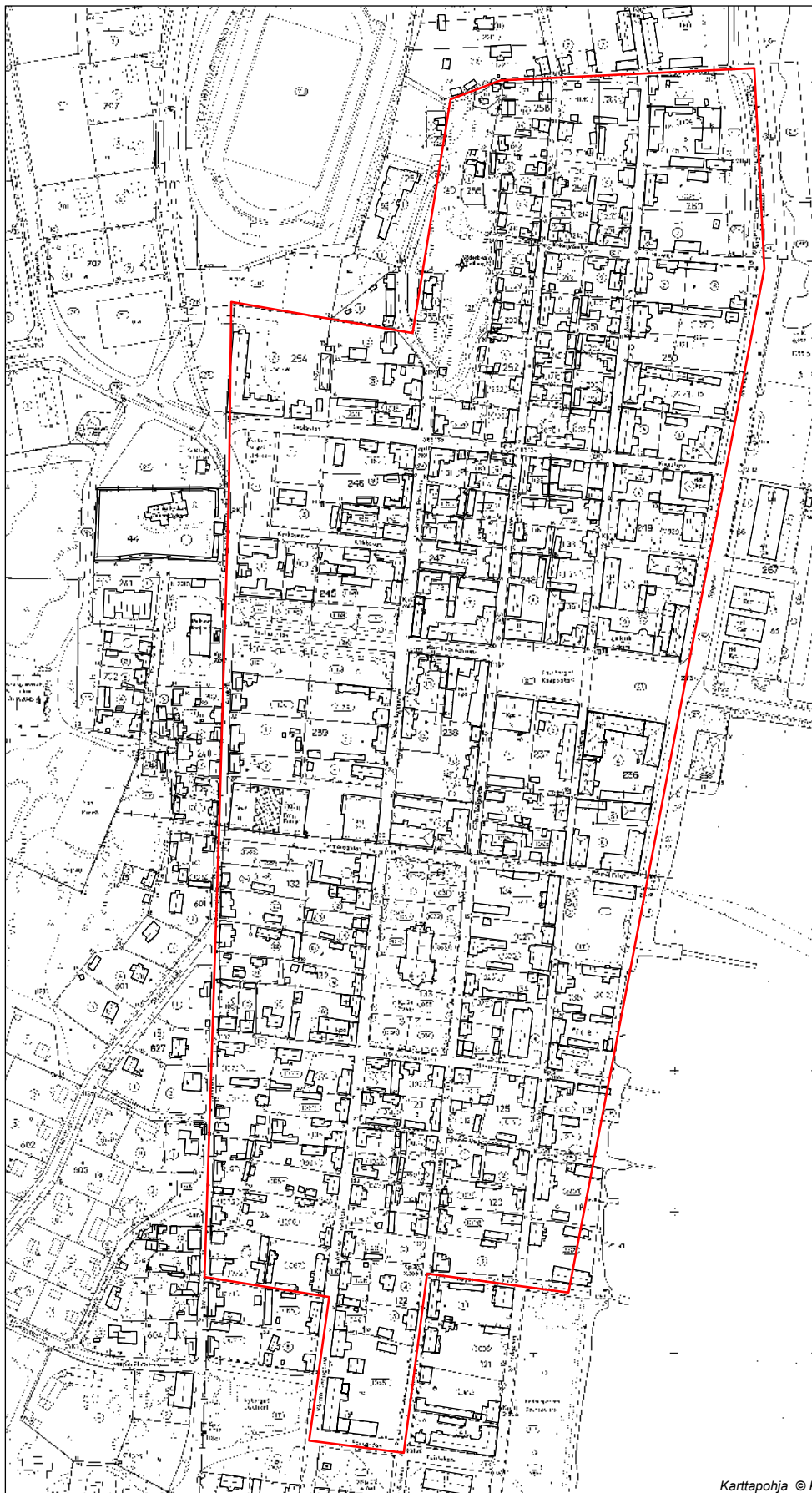
Helsingissä 17.12. 2001

*Teemu Mökkönen*

**Liite 1**

**Peruskarttaote**

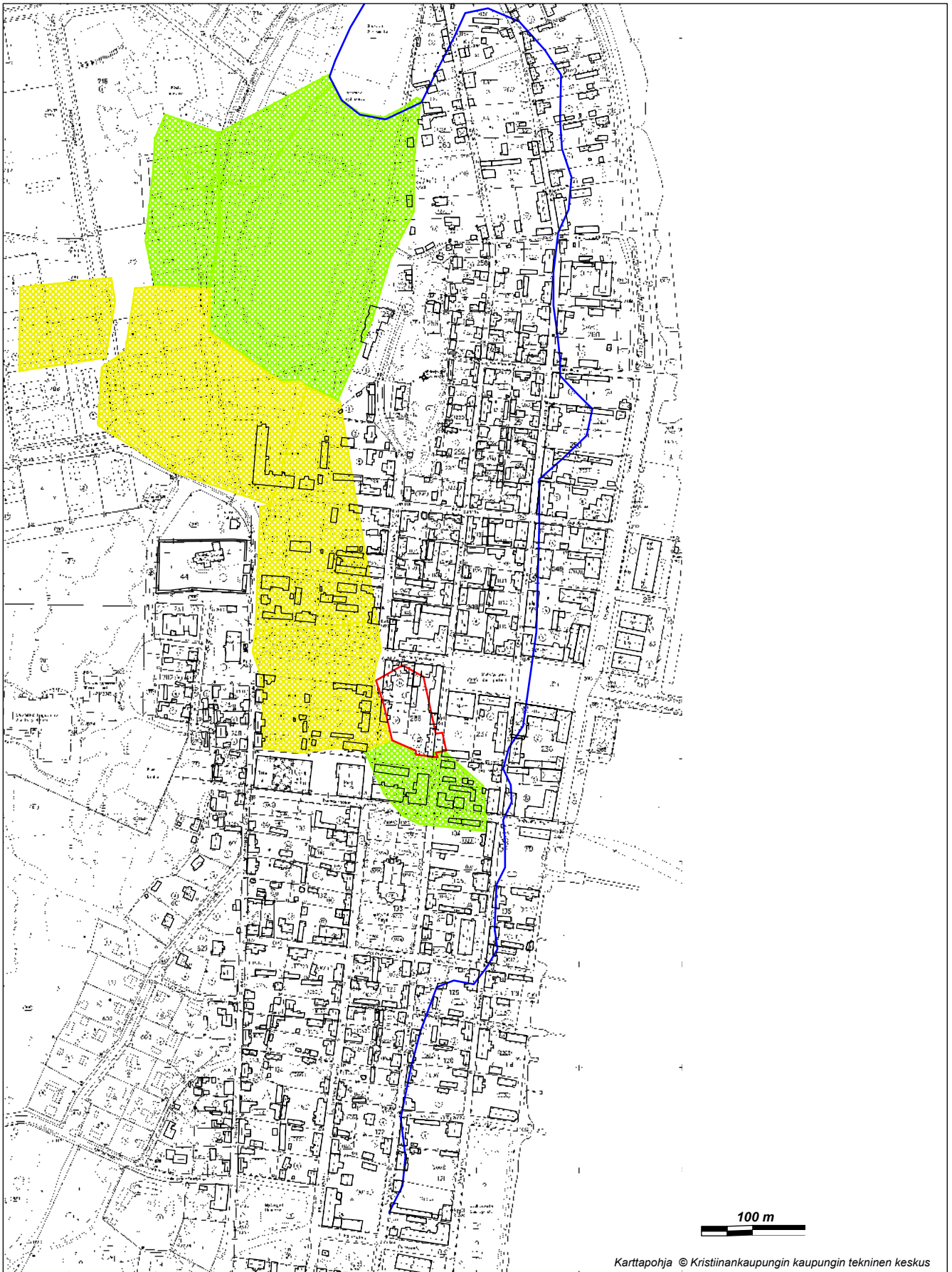
**Peruskarttapohjalle ei hankittu julkaisulupaa**



Karttopohja © Kristiinankaupungin kaupungin tekninen keskus

## KRISTIINANKAUPUNKI Inventointialueen rajaus





Museovirasto/RHO/  
T.Mökkönen 2001



Karttopohja © Kristiinankaupungin kaupungin tekninen keskus

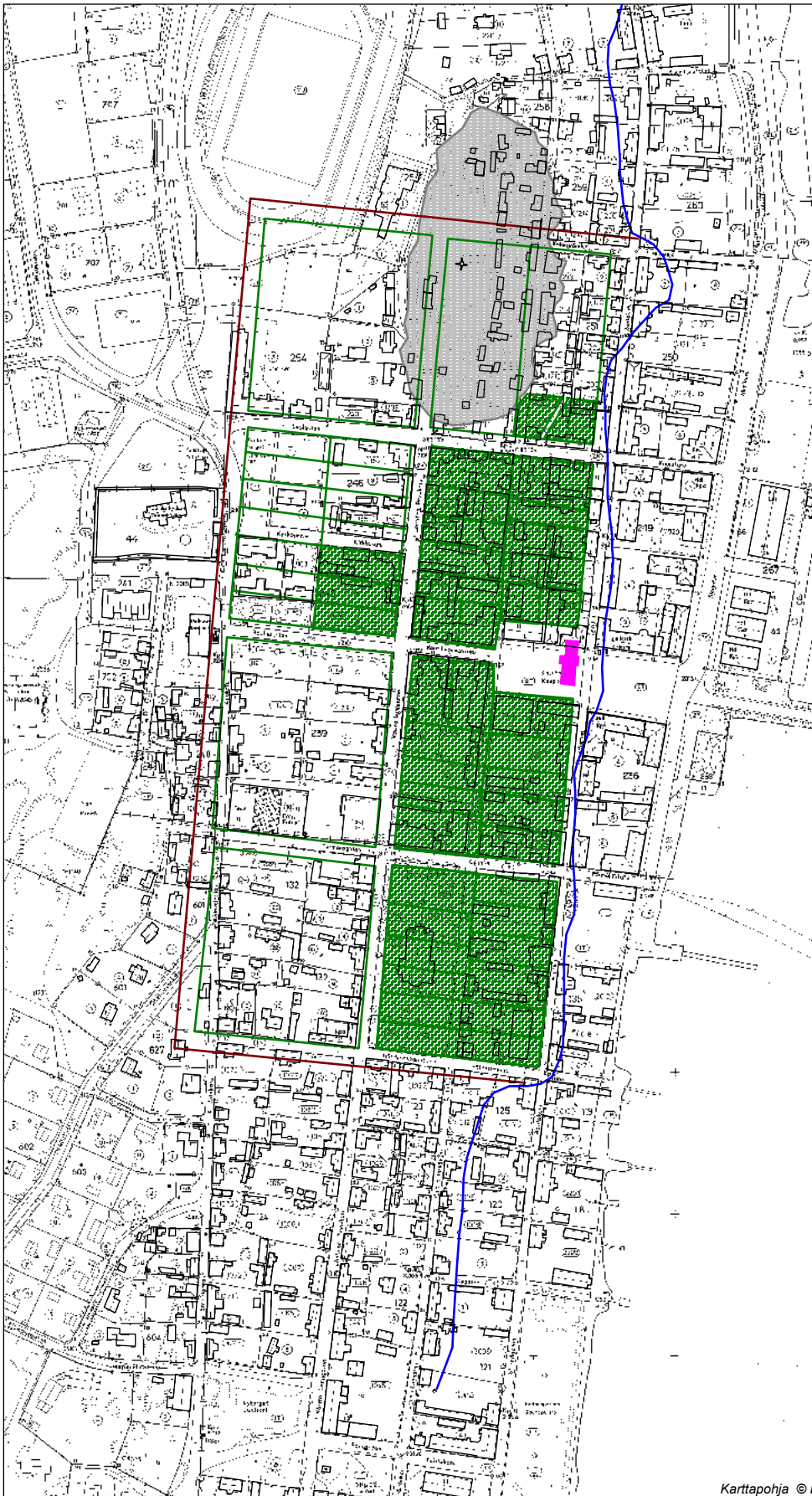
## KRISTIINANKAUPUNKI

### Vuoden 1652 kartta

	= Koppön kylä
	= Pellot
	= Niityt
	= Rantaviiva

Museovirasto/RHO/  
M. Niukkanen & T.Mökkönen 2001












Karttopohja © Kristiinankaupungin kaupungin tekninen keskus

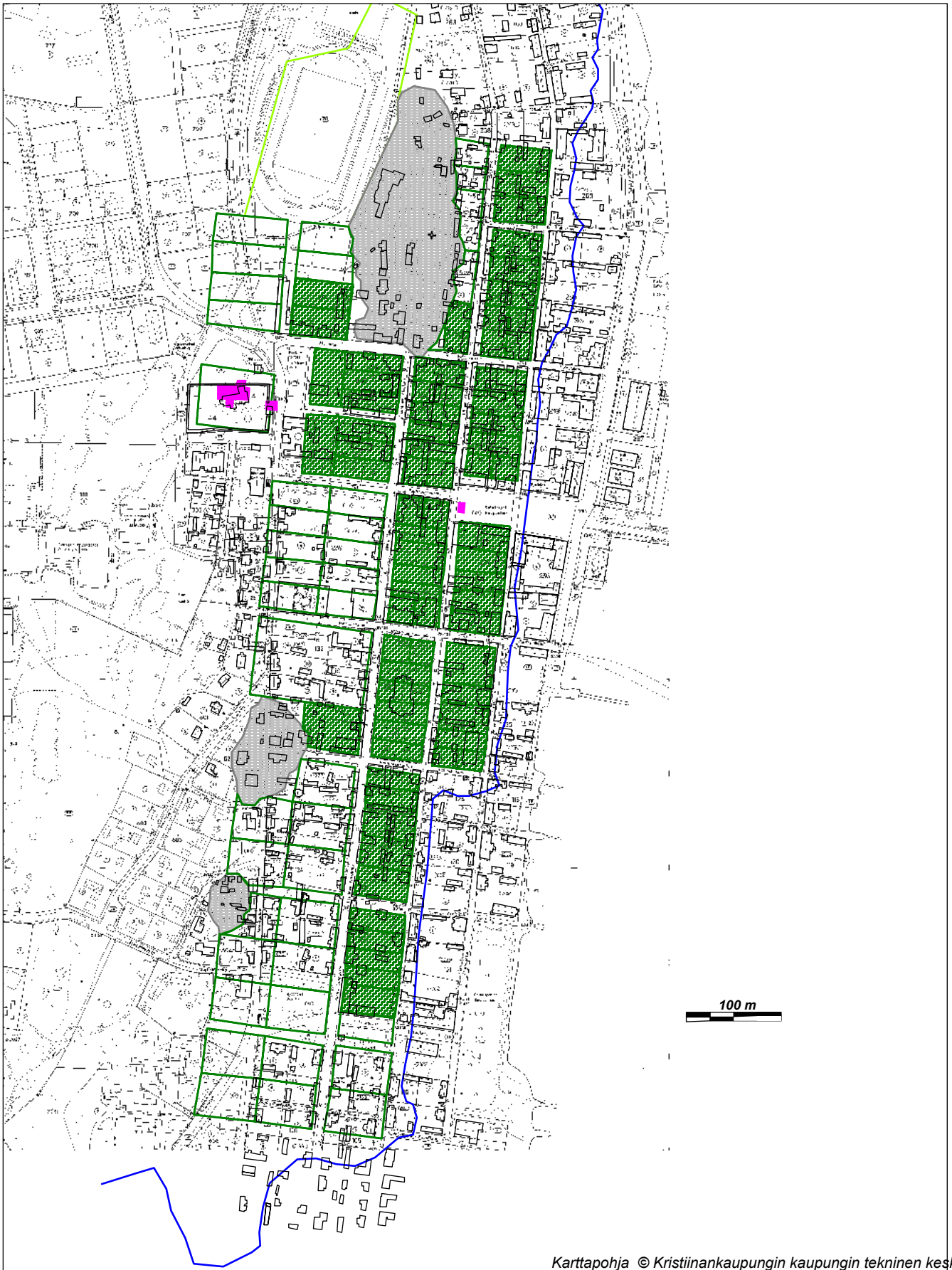
## KRISTIINANKAUPUNKI

### Vuoden 1652 kartta

Museovirasto/RHO/  
T.Mökkönen 2001

- |   |  |   |              |
|---|--|---|--------------|
|  | = Tontit, joilla omistajat             |  | = Rakennus   |
|  | = Tontit, joiden omistajia ei mainittu |  | = Rantaviiva |
|  | = Suunniteltujen kortteleiden rajat    |  | = Tulliaita  |
|   |  |  | = Kallio     |










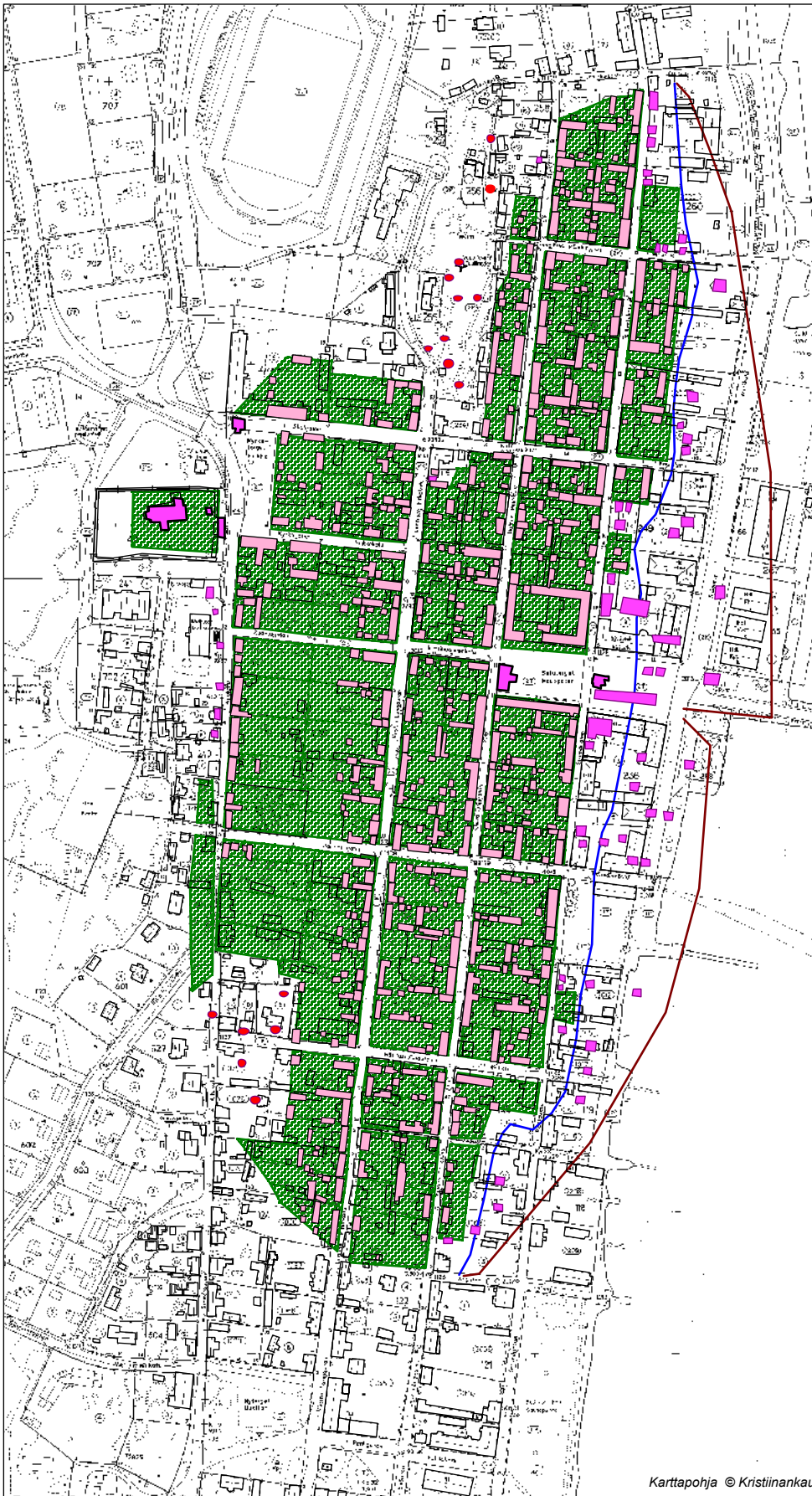


Karttopohja © Kristiinankaupungin kaupungin tekninen keskus

## KRISTIINANKAUPUNKI Vuoden 1658 kartta

Museovirasto/RHO/  
M.Niukkanen & T.Mökkönen 2001








	= Tontit, joilla omistajat		= Rakennus
	= Tontit, joiden omistajia ei mainittu		= Rantaviiva
	= Suunniteltujen kortteleiden rajat		= Niitty ja pelto-alue
			= Kallio

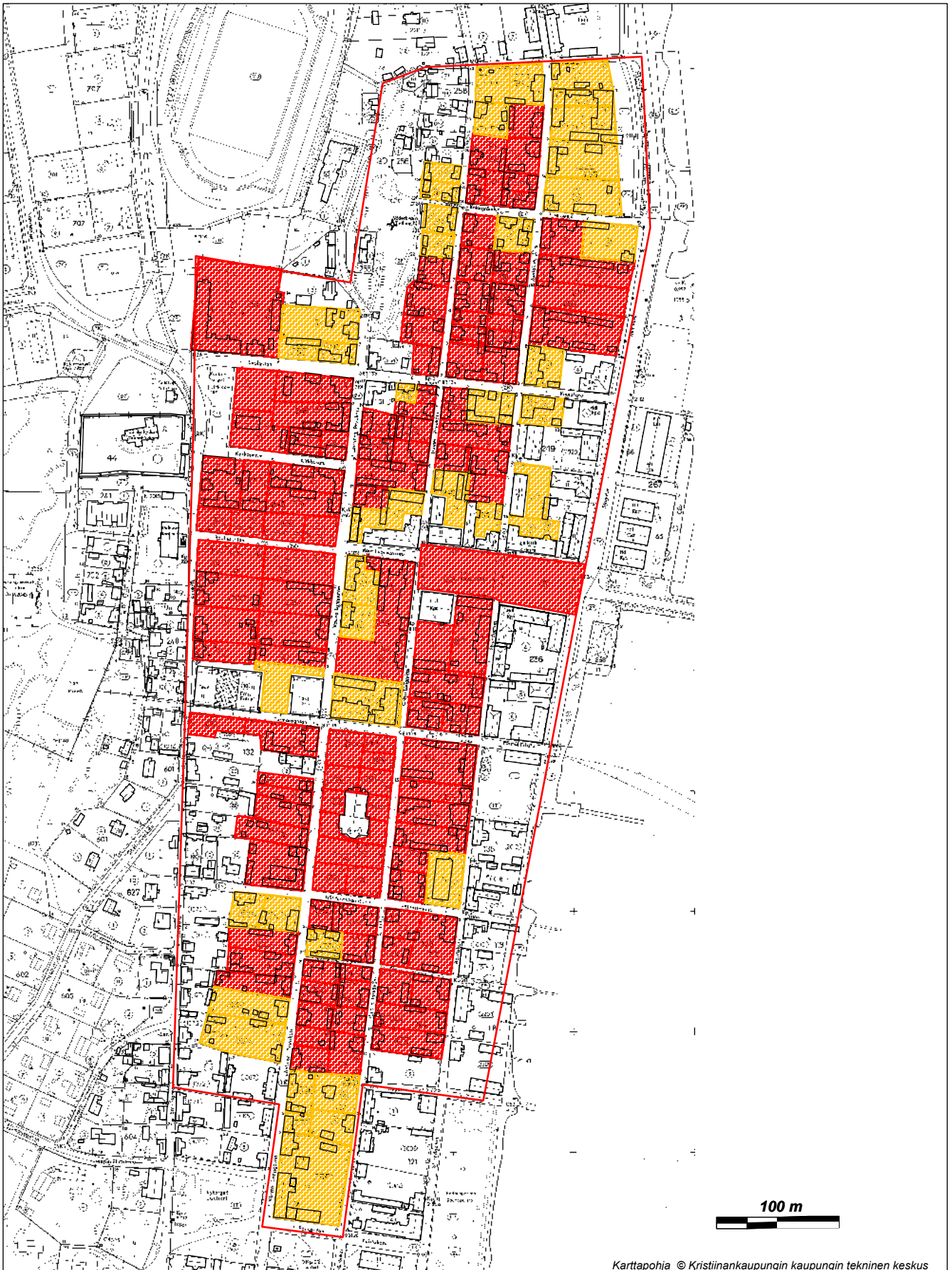


Karttopohja © Kristiinankaupungin kaupungin tekninen keskus

## KRISTIINANKAUPUNKI Vuoden 1751 kartta

Museovirasto/RHO/  
M.Niukkanen & T.Mökkönen 2001


	= Tontit		= Tuulimyllyt
	= Julkiset rakennukset		= Rantaviiva
	= Tonttien rakennukset		= Tulliaita
	= Muut rakennukset (ranta-aitat yms.)		



## KRISTIINANKAUPUNKI

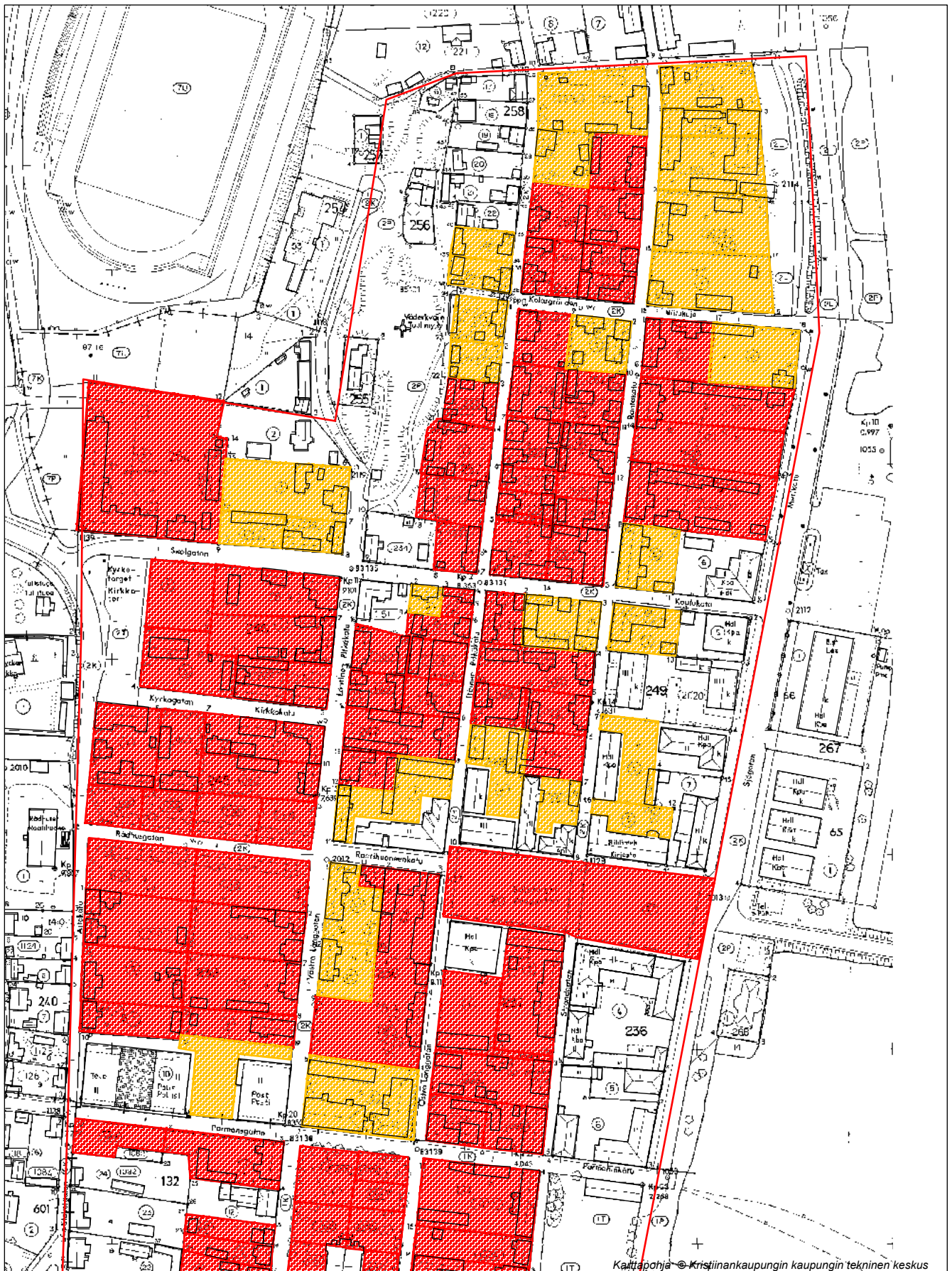
Tutkimuksellisesti ja suojellisesti mielenkiintoiset alueet

Koko tutkimusalue



Museovirasto/RHO/  
T.Mökkönen 2001





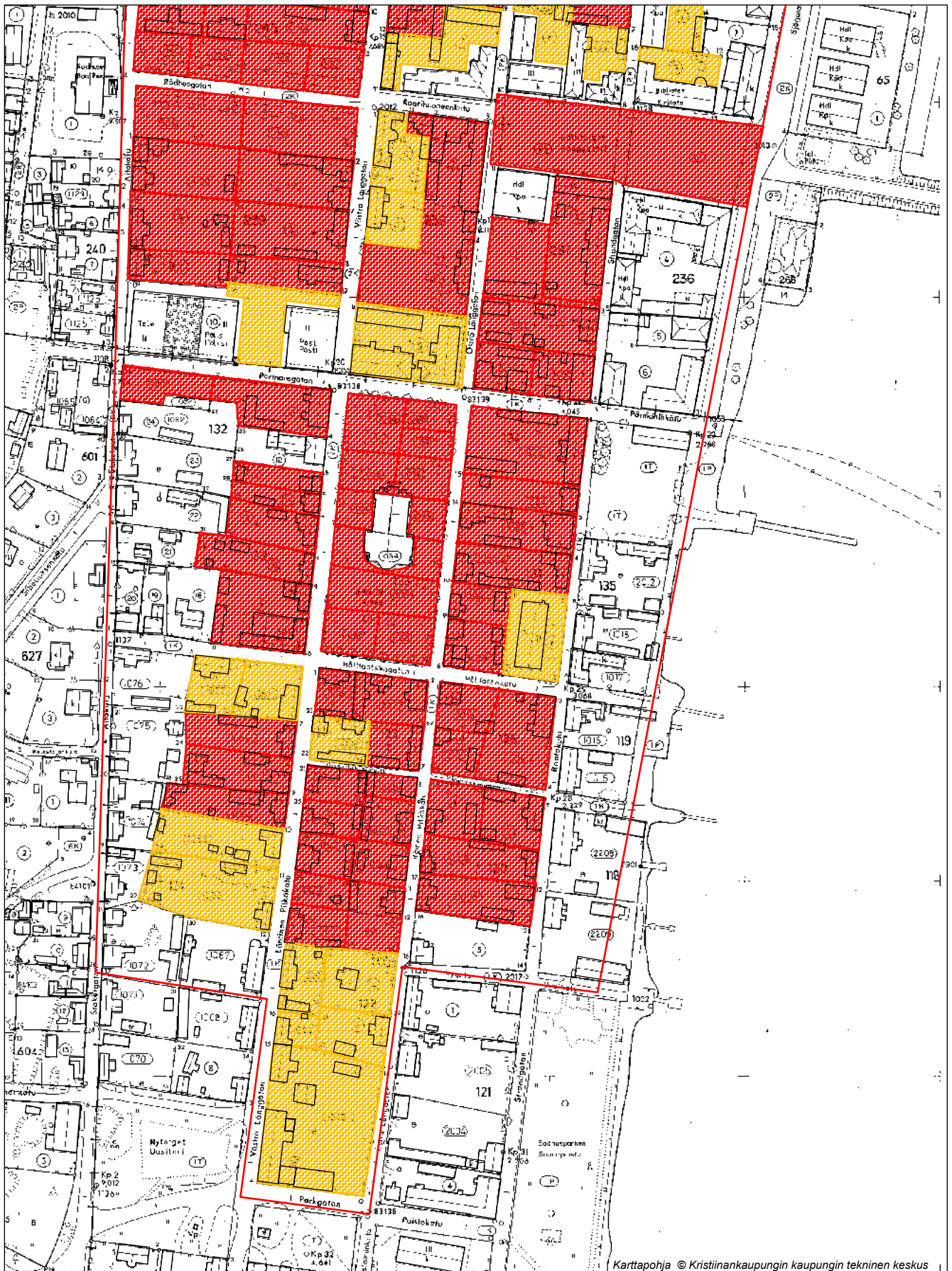
## KRISTIINANKAUPUNKI

Tutkimuksellisesti ja suojellisesti mielenkiintoiset alueet

Tutkimusalueen pohjoisosa



Museovirasto/RHO/  
T.Mökkönen 2001




Karttopohja © Kristiinankaupungin kaupungin tekninen keskus

## KRISTIINANKAUPUNKI

Tutkimuksellisesti ja suojellisesti mielenkiintoiset alueet

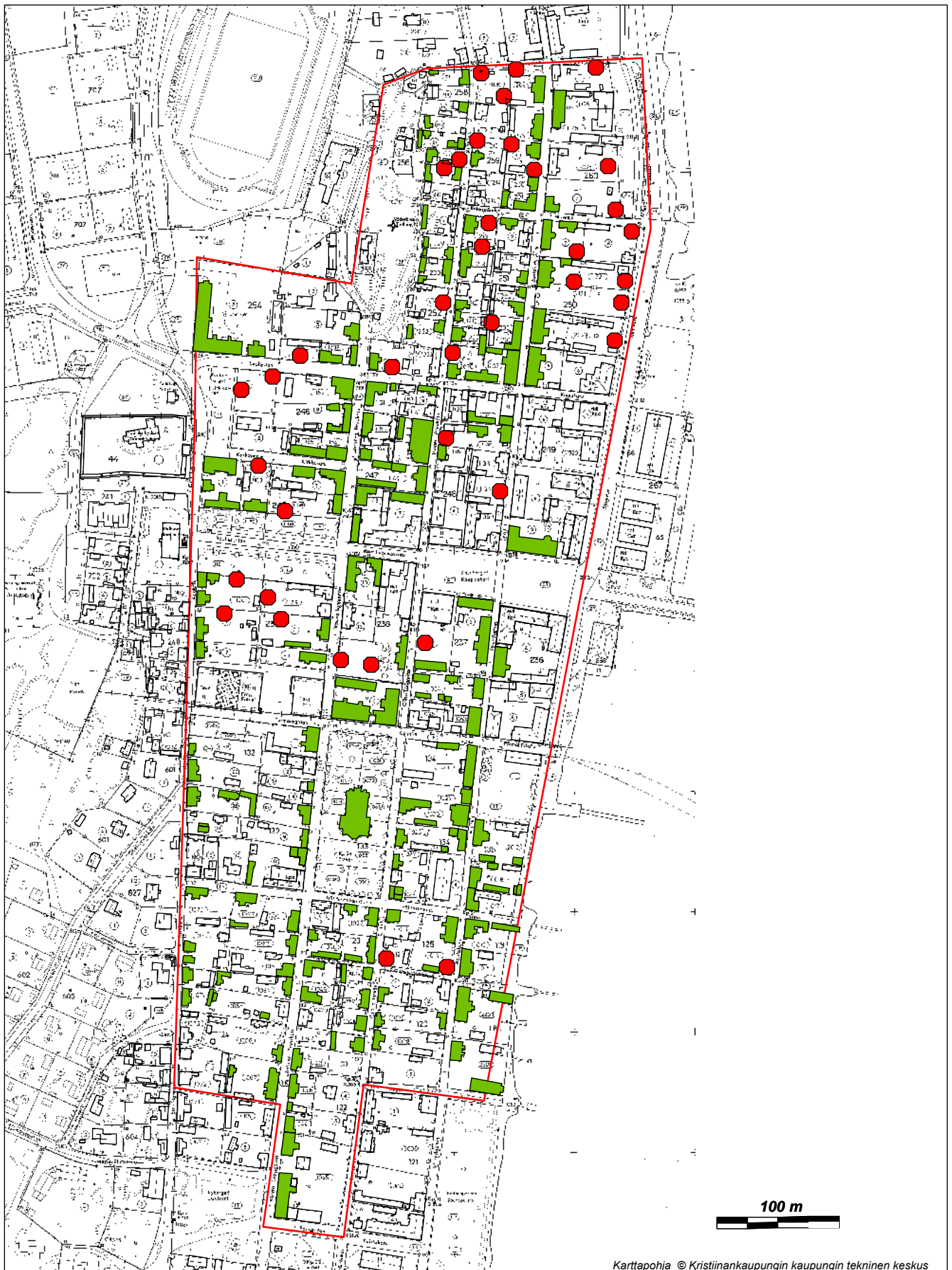
Tutkimusalueen eteläosa



= 1. luokka

= 2. luokka

— = Inventointialueen raja



Karttopohja © Kristiinankaupungin kaupungin tekninen keskus

## KRISTIINANKAUPUNKI

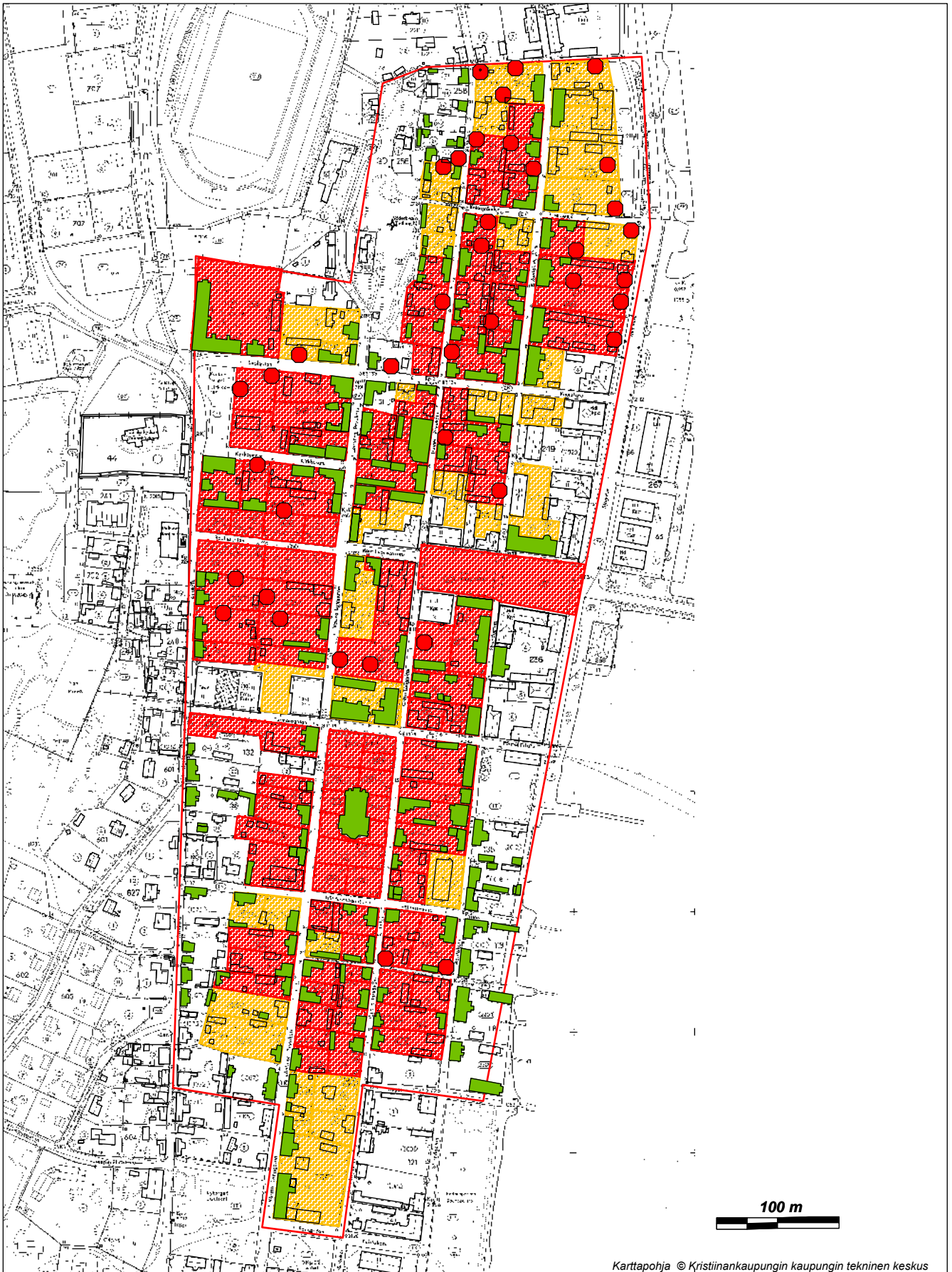
### Asemakaavan suojelumerkinnyt ja käyttämättömät rakennusoikeudet

Asemakaava vahvistettu 1.1.1996, Kauppatorin ympäristössä uudistuksia 23.12.1999

- |   |   |   |                          |
|---|---|---|--------------------------|
| <span style="display: inline-block; width: 20px; height: 10px; background-color: #90EE90; border: 1px solid black;"></span>                 | = Asemakaavassa suojelumerkityt rakennukset | <span style="display: inline-block; width: 20px; border-bottom: 2px solid red;"></span> | = Inventointialueen raja |
| <span style="display: inline-block; width: 10px; height: 10px; background-color: red; border-radius: 50%; border: 1px solid black;"></span> | = Käyttämätön rakennusoikeus                |   |                          |

Museovirasto/RHO/  
T.Mökkönen 2001










## KRISTIINANKAUPUNKI

### Asemakaavan suojelumerkinnyt, käyttämättömät rakennusoikeudet ja inventoinnin tulokset

Asemakaava vahvistettu 1.1.1996, Kauppatorin ympäristössä uudistuksia 23.12.1999

	= Asemakaavassa suojelumerkityt rakennukset		= 1.luokka
	= Käyttämätön rakennusoikeus		= 2.luokka
			= Inventointialueen raja

Museovirasto/RHO/  
T.Mökkönen 2001

# Kristiinankaupungin kaupunkiarkeologinen inventointi

Liite 6

## Kohdeluettelo

T. Mökkönen 2001

Kiinteistötunnus	Kunta	Kuntanumero	Kaupunginosa	Kortteli	Tontti
28700101200001	KRISTIINANKAUPUNKI (Kristinestad)	287	001	0120	0001
<b>Katuosoite</b>	Itäinen pitkäkatu 66				
<b>Arkeologinen mielenkiinto</b>	<b>pvm</b>	<b>Täyttäjä</b>			
1	12/12/01	T. Mökkönen			

Kiinteistötunnus	Kunta	Kuntanumero	Kaupunginosa	Kortteli	Tontti
28700101200002	KRISTIINANKAUPUNKI (Kristinestad)	287	001	0120	0002
<b>Katuosoite</b>	Rantakatu 65 ja kissanpiiskaajankuja 4				
<b>Arkeologinen mielenkiinto</b>	<b>pvm</b>	<b>Täyttäjä</b>			
1	12/12/01	T. Mökkönen			

Kiinteistötunnus	Kunta	Kuntanumero	Kaupunginosa	Kortteli	Tontti
28700101201008	KRISTIINANKAUPUNKI (Kristinestad)	287	001	0120	1008
<b>Katuosoite</b>	Rantakatu 69				
<b>Arkeologinen mielenkiinto</b>	<b>pvm</b>	<b>Täyttäjä</b>			
1	12/12/01	T. Mökkönen			

Kiinteistötunnus	Kunta	Kuntanumero	Kaupunginosa	Kortteli	Tontti
28700101201009	KRISTIINANKAUPUNKI (Kristinestad)	287	001	0120	1009
<b>Katuosoite</b>	Rantakatu 67				
<b>Arkeologinen mielenkiinto</b>	<b>pvm</b>	<b>Täyttäjä</b>			
1	12/12/01	T. Mökkönen			

Kiinteistötunnus	Kunta	Kuntanumero	Kaupunginosa	Kortteli	Tontti
28700101220003	KRISTIINANKAUPUNKI (Kristinestad)	287	001	0122	0003
<b>Katuosoite</b>	Itäinen pitkäkatu				
<b>Arkeologinen mielenkiinto</b>	<b>pvm</b>	<b>Täyttäjä</b>			
1	12/12/01	T. Mökkönen			

Kiinteistötunnus	Kunta	Kuntanumero	Kaupunginosa	Kortteli	Tontti
28700101220004	KRISTIINANKAUPUNKI (Kristinestad)	287	001	0122	0004
<b>Katuosoite</b>	Itäinen pitkäkatu 73				
<b>Arkeologinen mielenkiinto</b>	<b>pvm</b>	<b>Täyttäjä</b>			
2	12/12/01	T. Mökkönen			

Kiinteistötunnus	Kunta	Kuntanumero	Kaupunginosa	Kortteli	Tontti
28700101220005	KRISTIINANKAUPUNKI (Kristinestad)	287	001	0122	0005
<b>Katuosoite</b>	Itäinen pitkäkatu 67				
<b>Arkeologinen mielenkiinto</b>	<b>pvm</b>	<b>Täyttäjä</b>			
2	12/12/01	T. Mökkönen			



Kiinteistötunnus	Kunta	Kuntanumero	Kaupunginosa	Kortteli	Tontti
28700101220011	KRISTIINANKAUPUNKI (Kristinestad)	287	001	0122	0011
<b>Katuosoite</b> Lätinen pitkäkatu 26 ja kissanpiiskaajankuja 8					
<b>Arkeologinen mielenkiinto</b>		<b>pvm</b>	<b>Täyttäjä</b>		
1		12/12/01	T. Mökkönen		

Kiinteistötunnus	Kunta	Kuntanumero	Kaupunginosa	Kortteli	Tontti
28700101221039	KRISTIINANKAUPUNKI (Kristinestad)	287	001	0122	1039
<b>Katuosoite</b> Itäinen pitkäkatu 59					
<b>Arkeologinen mielenkiinto</b>		<b>pvm</b>	<b>Täyttäjä</b>		
1		12/12/01	T. Mökkönen		

Kiinteistötunnus	Kunta	Kuntanumero	Kaupunginosa	Kortteli	Tontti
28700101221040	KRISTIINANKAUPUNKI (Kristinestad)	287	001	0122	1040
<b>Katuosoite</b> Itäinen pitkäkatu 61					
<b>Arkeologinen mielenkiinto</b>		<b>pvm</b>	<b>Täyttäjä</b>		
1		12/12/01	T. Mökkönen		

Kiinteistötunnus	Kunta	Kuntanumero	Kaupunginosa	Kortteli	Tontti
28700101221041	KRISTIINANKAUPUNKI (Kristinestad)	287	001	0122	1041
<b>Katuosoite</b> Itäinen pitkäkatu 69					
<b>Arkeologinen mielenkiinto</b>		<b>pvm</b>	<b>Täyttäjä</b>		
1		12/12/01	T. Mökkönen		

Kiinteistötunnus	Kunta	Kuntanumero	Kaupunginosa	Kortteli	Tontti
28700101221042	KRISTIINANKAUPUNKI (Kristinestad)	287	001	0122	1042
<b>Katuosoite</b> Lätinen pitkäkatu					
<b>Arkeologinen mielenkiinto</b>		<b>pvm</b>	<b>Täyttäjä</b>		
1		12/12/01	T. Mökkönen		

Kiinteistötunnus	Kunta	Kuntanumero	Kaupunginosa	Kortteli	Tontti
28700101221043	KRISTIINANKAUPUNKI (Kristinestad)	287	001	0122	1042
<b>Katuosoite</b> Lätinen pitkäkatu 30					
<b>Arkeologinen mielenkiinto</b>		<b>pvm</b>	<b>Täyttäjä</b>		
1		12/12/01	T. Mökkönen		

Kiinteistötunnus	Kunta	Kuntanumero	Kaupunginosa	Kortteli	Tontti
28700101221044	KRISTIINANKAUPUNKI (Kristinestad)	287	001	0122	1044
<b>Katuosoite</b> Lätinen pitkäkatu 32					
<b>Arkeologinen mielenkiinto</b>		<b>pvm</b>	<b>Täyttäjä</b>		
2		12/12/01	T. Mökkönen		

Kiinteistötunnus	Kunta	Kuntanumero	Kaupunginosa	Kortteli	Tontti
28700101221045	KRISTIINANKAUPUNKI (Kristinestad)	287	001	0122	1045
<b>Katuosoite</b> Lätinen pitkäkatu 34					
<b>Arkeologinen mielenkiinto</b>		<b>pvm</b>	<b>Täyttäjä</b>		
2		12/12/01	T. Mökkönen		

Kiinteistötunnus	Kunta	Kuntanumero	Kaupunginosa	Kortteli	Tontti
28700101221046	KRISTIINANKAUPUNKI (Kristinestad)	287	001	0122	1046
<b>Katuosoite</b> Läntinen pitkäkatu 32					
<b>Arkeologinen mielenkiinto</b>		<b>pvm</b>	<b>Täyttäjä</b>		
2		12/12/01	T. Mökkönen		

Kiinteistötunnus	Kunta	Kuntanumero	Kaupunginosa	Kortteli	Tontti
28700101221047	KRISTIINANKAUPUNKI (Kristinestad)	287	001	0122	1047
<b>Katuosoite</b> Läntinen pitkäkatu 28					
<b>Arkeologinen mielenkiinto</b>		<b>pvm</b>	<b>Täyttäjä</b>		
1		12/12/01	T. Mökkönen		

Kiinteistötunnus	Kunta	Kuntanumero	Kaupunginosa	Kortteli	Tontti
28700101221048	KRISTIINANKAUPUNKI (Kristinestad)	287	001	0122	1048
<b>Katuosoite</b> Läntinen pitkäkatu 26					
<b>Arkeologinen mielenkiinto</b>		<b>pvm</b>	<b>Täyttäjä</b>		
2		12/12/01	T. Mökkönen		

Kiinteistötunnus	Kunta	Kuntanumero	Kaupunginosa	Kortteli	Tontti
28700101230002	KRISTIINANKAUPUNKI (Kristinestad)	287	001	0123	0002
<b>Katuosoite</b> Itäinen pitkäkatu 65 ja kissanpiiskaajankuja 7					
<b>Arkeologinen mielenkiinto</b>		<b>pvm</b>	<b>Täyttäjä</b>		
1		12/11/01	T. Mökkönen		

Kiinteistötunnus	Kunta	Kuntanumero	Kaupunginosa	Kortteli	Tontti
28700101231037	KRISTIINANKAUPUNKI (Kristinestad)	287	001	0123	1037
<b>Katuosoite</b> Hällfastinkatu 8 ja itäinen pitkäkatu 63					
<b>Arkeologinen mielenkiinto</b>		<b>pvm</b>	<b>Täyttäjä</b>		
2		12/11/01	T. Mökkönen		

Kiinteistötunnus	Kunta	Kuntanumero	Kaupunginosa	Kortteli	Tontti
28700101231038	KRISTIINANKAUPUNKI (Kristinestad)	287	001	0123	1038
<b>Katuosoite</b> Läntinen pitkäkatu 24					
<b>Arkeologinen mielenkiinto</b>		<b>pvm</b>	<b>Täyttäjä</b>		
2		12/11/01	T. Mökkönen		

Kiinteistötunnus	Kunta	Kuntanumero	Kaupunginosa	Kortteli	Tontti
28700101231049	KRISTIINANKAUPUNKI (Kristinestad)	287	001	0123	1049
<b>Katuosoite</b> Hällfastinkatu 10 ja läntinen pitkäkatu 22					
<b>Arkeologinen mielenkiinto</b>		<b>pvm</b>	<b>Täyttäjä</b>		
1		12/11/01	T. Mökkönen		

Kiinteistötunnus	Kunta	Kuntanumero	Kaupunginosa	Kortteli	Tontti
28700101241061	KRISTIINANKAUPUNKI (Kristinestad)	287	001	0124	1061
<b>Katuosoite</b> Läntinen pitkäkatu 41					
<b>Arkeologinen mielenkiinto</b>		<b>pvm</b>	<b>Täyttäjä</b>		
2		12/11/01	T. Mökkönen		

Kiinteistötunnus	Kunta	Kuntanumero	Kaupunginosa	Kortteli	Tontti
28700101241062	KRISTIINANKAUPUNKI (Kristinestad)	287	001	0124	1062
<b>Katuosoite</b> Läntinen pitkäkatu 43					
<b>Arkeologinen mielenkiinto</b>		<b>pvm</b>	<b>Täyttäjä</b>		
1		12/11/01	T. Mökkönen		

Kiinteistötunnus	Kunta	Kuntanumero	Kaupunginosa	Kortteli	Tontti
28700101241063	KRISTIINANKAUPUNKI (Kristinestad)	287	001	0124	1063
<b>Katuosoite</b> Läntinen pitkäkatu 45					
<b>Arkeologinen mielenkiinto</b>		<b>pvm</b>	<b>Täyttäjä</b>		
1		12/11/01	T. Mökkönen		

Kiinteistötunnus	Kunta	Kuntanumero	Kaupunginosa	Kortteli	Tontti
28700101241064	KRISTIINANKAUPUNKI (Kristinestad)	287	001	0124	1064
<b>Katuosoite</b> Läntinen pitkäkatu 47					
<b>Arkeologinen mielenkiinto</b>		<b>pvm</b>	<b>Täyttäjä</b>		
1		12/11/01	T. Mökkönen		

Kiinteistötunnus	Kunta	Kuntanumero	Kaupunginosa	Kortteli	Tontti
28700101241065	KRISTIINANKAUPUNKI (Kristinestad)	287	001	0124	1065
<b>Katuosoite</b> Läntinen pitkäkatu 49					
<b>Arkeologinen mielenkiinto</b>		<b>pvm</b>	<b>Täyttäjä</b>		
2		12/11/01	T. Mökkönen		

Kiinteistötunnus	Kunta	Kuntanumero	Kaupunginosa	Kortteli	Tontti
28700101241066	KRISTIINANKAUPUNKI (Kristinestad)	287	001	0124	1066
<b>Katuosoite</b> Läntinen pitkäkatu 51					
<b>Arkeologinen mielenkiinto</b>		<b>pvm</b>	<b>Täyttäjä</b>		
2		12/11/01	T. Mökkönen		

Kiinteistötunnus	Kunta	Kuntanumero	Kaupunginosa	Kortteli	Tontti
28700101241077	KRISTIINANKAUPUNKI (Kristinestad)	287	001	0124	1077
<b>Katuosoite</b> Hällfastinkatu 14					
<b>Arkeologinen mielenkiinto</b>		<b>pvm</b>	<b>Täyttäjä</b>		
2		12/11/01	T. Mökkönen		

Kiinteistötunnus	Kunta	Kuntanumero	Kaupunginosa	Kortteli	Tontti
28700101251012	KRISTIINANKAUPUNKI (Kristinestad)	287	001	0125	1012
<b>Katuosoite</b> Itäinen pitkäkatu 64 ja kissapiiskanjankuja 5					
<b>Arkeologinen mielenkiinto</b>		<b>pvm</b>	<b>Täyttäjä</b>		
1		12/12/01	T. Mökkönen		

Kiinteistötunnus	Kunta	Kuntanumero	Kaupunginosa	Kortteli	Tontti
28700101251013	KRISTIINANKAUPUNKI (Kristinestad)	287	001	0125	1013
<b>Katuosoite</b> Itäinen pitkäkatu 62 ja hällfastinkatu 6					
<b>Arkeologinen mielenkiinto</b>		<b>pvm</b>	<b>Täyttäjä</b>		
1		12/12/01	T. Mökkönen		

Kiinteistötunnus	Kunta	Kuntanumero	Kaupunginosa	Kortteli	Tontti
28700101251014	KRISTIINANKAUPUNKI (Kristinestad)	287	001	0125	1014
<b>Katuosoite</b> Hällfastinkatu 4 ja rantakatu 63 ja kissanpiiskaajankatu 3					
<b>Arkeologinen mielenkiinto</b>		<b>pvm</b>	<b>Täyttäjä</b>		
1		12/12/01	T. Mökkönen		

Kiinteistötunnus	Kunta	Kuntanumero	Kaupunginosa	Kortteli	Tontti
28700101320011	KRISTIINANKAUPUNKI (Kristinestad)	287	001	0132	0011
<b>Katuosoite</b> Läntinen pitkäkatu 27 ja parmaninkatu 6					
<b>Arkeologinen mielenkiinto</b>		<b>pvm</b>	<b>Täyttäjä</b>		
1		12/11/01	T. Mökkönen		

Kiinteistötunnus	Kunta	Kuntanumero	Kaupunginosa	Kortteli	Tontti
28700101320013	KRISTIINANKAUPUNKI (Kristinestad)	287	001	0132	0013
<b>Katuosoite</b> Läntinen pitkäkatu 31					
<b>Arkeologinen mielenkiinto</b>		<b>pvm</b>	<b>Täyttäjä</b>		
1		12/11/01	T. Mökkönen		

Kiinteistötunnus	Kunta	Kuntanumero	Kaupunginosa	Kortteli	Tontti
28700101320014	KRISTIINANKAUPUNKI (Kristinestad)	287	001	0132	0014
<b>Katuosoite</b> Läntinen pitkäkatu 31					
<b>Arkeologinen mielenkiinto</b>		<b>pvm</b>	<b>Täyttäjä</b>		
1		12/11/01	T. Mökkönen		

Kiinteistötunnus	Kunta	Kuntanumero	Kaupunginosa	Kortteli	Tontti
28700101320015	KRISTIINANKAUPUNKI (Kristinestad)	287	001	0132	0015
<b>Katuosoite</b> Läntinen pitkäkatu 35					
<b>Arkeologinen mielenkiinto</b>		<b>pvm</b>	<b>Täyttäjä</b>		
1		12/11/01	T. Mökkönen		

Kiinteistötunnus	Kunta	Kuntanumero	Kaupunginosa	Kortteli	Tontti
28700101320016	KRISTIINANKAUPUNKI (Kristinestad)	287	001	0132	0016
<b>Katuosoite</b> Läntinen pitkäkatu 35					
<b>Arkeologinen mielenkiinto</b>		<b>pvm</b>	<b>Täyttäjä</b>		
1		12/11/01	T. Mökkönen		

Kiinteistötunnus	Kunta	Kuntanumero	Kaupunginosa	Kortteli	Tontti
28700101320017	KRISTIINANKAUPUNKI (Kristinestad)	287	001	0132	0017
<b>Katuosoite</b> Läntinen pitkäkatu 37-39					
<b>Arkeologinen mielenkiinto</b>		<b>pvm</b>	<b>Täyttäjä</b>		
1		12/11/01	T. Mökkönen		

Kiinteistötunnus	Kunta	Kuntanumero	Kaupunginosa	Kortteli	Tontti
28700101321083	KRISTIINANKAUPUNKI (Kristinestad)	287	001	0132	1083
<b>Katuosoite</b> Aitakadun ja parmaninkadun kulma					
<b>Arkeologinen mielenkiinto</b>		<b>pvm</b>	<b>Täyttäjä</b>		
1		12/11/01	T. Mökkönen		

Kiinteistötunnus	Kunta	Kuntanumero	Kaupunginosa	Kortteli	Tontti
28700101331030	KRISTIINANKAUPUNKI (Kristinestad)	287	001	0133	1030
<b>Katuosoite</b> Kortteli 1-133, Uusi kirkko					
<b>Arkeologinen mielenkiinto</b>		<b>pvm</b>	<b>Täyttäjä</b>		
1		12/11/01	T. Mökkönen		

Kiinteistötunnus	Kunta	Kuntanumero	Kaupunginosa	Kortteli	Tontti
28700101331031	KRISTIINANKAUPUNKI (Kristinestad)	287	001	0133	1031
<b>Katuosoite</b> Kortteli 1-133, Uusi kirkko					
<b>Arkeologinen mielenkiinto</b>		<b>pvm</b>	<b>Täyttäjä</b>		
1		12/11/01	T. Mökkönen		

Kiinteistötunnus	Kunta	Kuntanumero	Kaupunginosa	Kortteli	Tontti
28700101331032	KRISTIINANKAUPUNKI (Kristinestad)	287	001	0133	1032
<b>Katuosoite</b> Kortteli 1-133, Uusi kirkko					
<b>Arkeologinen mielenkiinto</b>		<b>pvm</b>	<b>Täyttäjä</b>		
1		12/11/01	T. Mökkönen		

Kiinteistötunnus	Kunta	Kuntanumero	Kaupunginosa	Kortteli	Tontti
28700101331033	KRISTIINANKAUPUNKI (Kristinestad)	287	001	0133	1033
<b>Katuosoite</b> Kortteli 1-133, Uusi kirkko					
<b>Arkeologinen mielenkiinto</b>		<b>pvm</b>	<b>Täyttäjä</b>		
1		12/11/01	T. Mökkönen		

Kiinteistötunnus	Kunta	Kuntanumero	Kaupunginosa	Kortteli	Tontti
28700101331034	KRISTIINANKAUPUNKI (Kristinestad)	287	001	0133	1034
<b>Katuosoite</b> Kortteli 1-133, Uusi kirkko					
<b>Arkeologinen mielenkiinto</b>		<b>pvm</b>	<b>Täyttäjä</b>		
1		12/11/01	T. Mökkönen		

Kiinteistötunnus	Kunta	Kuntanumero	Kaupunginosa	Kortteli	Tontti
28700101331035	KRISTIINANKAUPUNKI (Kristinestad)	287	001	0133	1035
<b>Katuosoite</b> Kortteli 1-133, Uusi kirkko					
<b>Arkeologinen mielenkiinto</b>		<b>pvm</b>	<b>Täyttäjä</b>		
1		12/11/01	T. Mökkönen		

Kiinteistötunnus	Kunta	Kuntanumero	Kaupunginosa	Kortteli	Tontti
28700101331036	KRISTIINANKAUPUNKI (Kristinestad)	287	001	0133	1036
<b>Katuosoite</b> Kortteli 1-133, Uusi kirkko					
<b>Arkeologinen mielenkiinto</b>		<b>pvm</b>	<b>Täyttäjä</b>		
1		12/11/01	T. Mökkönen		

Kiinteistötunnus	Kunta	Kuntanumero	Kaupunginosa	Kortteli	Tontti
28700101331050	KRISTIINANKAUPUNKI (Kristinestad)	287	001	0133	1050
<b>Katuosoite</b> Kortteli 1-133, Uusi kirkko					
<b>Arkeologinen mielenkiinto</b>		<b>pvm</b>	<b>Täyttäjä</b>		
1		12/11/01	T. Mökkönen		

Kiinteistötunnus	Kunta	Kuntanumero	Kaupunginosa	Kortteli	Tontti
28700101331051	KRISTIINANKAUPUNKI (Kristinestad)	287	001	0133	1051
<b>Katuosoite</b> Kortteli 1-133, Uusi kirkko					
<b>Arkeologinen mielenkiinto</b>		<b>pvm</b>	<b>Täyttäjä</b>		
1		12/11/01	T. Mökkönen		

Kiinteistötunnus	Kunta	Kuntanumero	Kaupunginosa	Kortteli	Tontti
28700101331052	KRISTIINANKAUPUNKI (Kristinestad)	287	001	0133	1052
<b>Katuosoite</b> Kortteli 1-133, Uusi kirkko					
<b>Arkeologinen mielenkiinto</b>		<b>pvm</b>	<b>Täyttäjä</b>		
1		12/11/01	T. Mökkönen		

Kiinteistötunnus	Kunta	Kuntanumero	Kaupunginosa	Kortteli	Tontti
28700101331053	KRISTIINANKAUPUNKI (Kristinestad)	287	001	0133	1053
<b>Katuosoite</b> Kortteli 1-133, Uusi kirkko					
<b>Arkeologinen mielenkiinto</b>		<b>pvm</b>	<b>Täyttäjä</b>		
1		12/11/01	T. Mökkönen		

Kiinteistötunnus	Kunta	Kuntanumero	Kaupunginosa	Kortteli	Tontti
28700101340004	KRISTIINANKAUPUNKI (Kristinestad)	287	001	0134	0004
<b>Katuosoite</b> Rantakatu 61					
<b>Arkeologinen mielenkiinto</b>		<b>pvm</b>	<b>Täyttäjä</b>		
2		12/11/01	T. Mökkönen		

Kiinteistötunnus	Kunta	Kuntanumero	Kaupunginosa	Kortteli	Tontti
28700101341023	KRISTIINANKAUPUNKI (Kristinestad)	287	001	0134	1023
<b>Katuosoite</b> Rantakatu 55 ja parmaninkatu 2					
<b>Arkeologinen mielenkiinto</b>		<b>pvm</b>	<b>Täyttäjä</b>		
1		12/11/01	T. Mökkönen		

Kiinteistötunnus	Kunta	Kuntanumero	Kaupunginosa	Kortteli	Tontti
28700101341024	KRISTIINANKAUPUNKI (Kristinestad)	287	001	0134	1024
<b>Katuosoite</b> Rantakatu 57					
<b>Arkeologinen mielenkiinto</b>		<b>pvm</b>	<b>Täyttäjä</b>		
1		12/11/01	T. Mökkönen		

Kiinteistötunnus	Kunta	Kuntanumero	Kaupunginosa	Kortteli	Tontti
28700101341025	KRISTIINANKAUPUNKI (Kristinestad)	287	001	0134	1025
<b>Katuosoite</b> Itäinen pitkäkatu 54 ja rantakatu 57					
<b>Arkeologinen mielenkiinto</b>		<b>pvm</b>	<b>Täyttäjä</b>		
1		12/11/01	T. Mökkönen		

Kiinteistötunnus	Kunta	Kuntanumero	Kaupunginosa	Kortteli	Tontti
28700101341026	KRISTIINANKAUPUNKI (Kristinestad)	287	001	0134	1026
<b>Katuosoite</b> Itäinen pitkäkatu 56 ja rantakatu 59					
<b>Arkeologinen mielenkiinto</b>		<b>pvm</b>	<b>Täyttäjä</b>		
1		12/11/01	T. Mökkönen		

Kiinteistötunnus	Kunta	Kuntanumero	Kaupunginosa	Kortteli	Tontti
28700101341027	KRISTIINANKAUPUNKI (Kristinestad)	287	001	0134	1027
<b>Katuosoite</b> Itäinen pitkäkatu 58					
<b>Arkeologinen mielenkiinto</b>		<b>pvm</b>	<b>Täyttäjä</b>		
1		12/11/01	T. Mökkönen		

Kiinteistötunnus	Kunta	Kuntanumero	Kaupunginosa	Kortteli	Tontti
28700101341029	KRISTIINANKAUPUNKI (Kristinestad)	287	001	0134	1029
<b>Katuosoite</b> Itäinen pitkäkatu 60					
<b>Arkeologinen mielenkiinto</b>		<b>pvm</b>	<b>Täyttäjä</b>		
1		12/11/01	T. Mökkönen		

Kiinteistötunnus	Kunta	Kuntanumero	Kaupunginosa	Kortteli	Tontti
28700202370001	KRISTIINANKAUPUNKI (Kristinestad)	287	002	0237	0001
<b>Katuosoite</b> Kauppatori					
<b>Arkeologinen mielenkiinto</b>		<b>pvm</b>	<b>Täyttäjä</b>		
1		12/11/01	T. Mökkönen		

Kiinteistötunnus	Kunta	Kuntanumero	Kaupunginosa	Kortteli	Tontti
28700202370005	KRISTIINANKAUPUNKI (Kristinestad)	287	002	0237	0005
<b>Katuosoite</b> Rantakatu 49 ja kauppatori					
<b>Arkeologinen mielenkiinto</b>		<b>pvm</b>	<b>Täyttäjä</b>		
1		12/11/01	T. Mökkönen		

Kiinteistötunnus	Kunta	Kuntanumero	Kaupunginosa	Kortteli	Tontti
28700202371093	KRISTIINANKAUPUNKI (Kristinestad)	287	002	0237	1093
<b>Katuosoite</b>					
<b>Arkeologinen mielenkiinto</b>		<b>pvm</b>	<b>Täyttäjä</b>		
1		12/11/01	T. Mökkönen		

Kiinteistötunnus	Kunta	Kuntanumero	Kaupunginosa	Kortteli	Tontti
28700202371094	KRISTIINANKAUPUNKI (Kristinestad)	287	002	0237	1094
<b>Katuosoite</b> Rantakatu 51					
<b>Arkeologinen mielenkiinto</b>		<b>pvm</b>	<b>Täyttäjä</b>		
1		12/11/01	T. Mökkönen		

Kiinteistötunnus	Kunta	Kuntanumero	Kaupunginosa	Kortteli	Tontti
28700202371095	KRISTIINANKAUPUNKI (Kristinestad)	287	002	0237	1095
<b>Katuosoite</b> Rantakatu 53 ja parmaninkatu 3					
<b>Arkeologinen mielenkiinto</b>		<b>pvm</b>	<b>Täyttäjä</b>		
1		12/11/01	T. Mökkönen		

Kiinteistötunnus	Kunta	Kuntanumero	Kaupunginosa	Kortteli	Tontti
28700202371096	KRISTIINANKAUPUNKI (Kristinestad)	287	002	0237	1096
<b>Katuosoite</b> Parmaninkatu 5 ja itäinen pitkäkatu 50					
<b>Arkeologinen mielenkiinto</b>		<b>pvm</b>	<b>Täyttäjä</b>		
1		12/11/01	T. Mökkönen		

Kiinteistötunnus	Kunta	Kuntanumero	Kaupunginosa	Kortteli	Tontti
28700202380009	KRISTIINANKAUPUNKI (Kristinestad)	287	002	0238	0009
<b>Katuosoite</b> Itäinen pitkäkatu 53 ja parmaninkatu 9					
<b>Arkeologinen mielenkiinto</b>		<b>pvm</b>	<b>Täyttäjä</b>		
2		12/10/01	T. Mökkönen		

Kiinteistötunnus	Kunta	Kuntanumero	Kaupunginosa	Kortteli	Tontti
28700202380010	KRISTIINANKAUPUNKI (Kristinestad)	287	002	0238	0010
<b>Katuosoite</b> Läntinen pitkäkatu 14 ja raatihuoneenkatu 4					
<b>Arkeologinen mielenkiinto</b>		<b>pvm</b>	<b>Täyttäjä</b>		
1		12/10/01	T. Mökkönen		

Kiinteistötunnus	Kunta	Kuntanumero	Kaupunginosa	Kortteli	Tontti
28700202380011	KRISTIINANKAUPUNKI (Kristinestad)	287	002	0238	0011
<b>Katuosoite</b> Raatihuoneenkatu 2 ja itäinen pitkäkatu 51					
<b>Arkeologinen mielenkiinto</b>		<b>pvm</b>	<b>Täyttäjä</b>		
1		12/10/01	T. Mökkönen		

Kiinteistötunnus	Kunta	Kuntanumero	Kaupunginosa	Kortteli	Tontti
28700202380012	KRISTIINANKAUPUNKI (Kristinestad)	287	002	0238	0012
<b>Katuosoite</b> Läntinen pitkäkatu 14					
<b>Arkeologinen mielenkiinto</b>		<b>pvm</b>	<b>Täyttäjä</b>		
1		12/10/01	T. Mökkönen		

Kiinteistötunnus	Kunta	Kuntanumero	Kaupunginosa	Kortteli	Tontti
28700202390003	KRISTIINANKAUPUNKI (Kristinestad)	287	002	0239	0003
<b>Katuosoite</b> Läntinen pitkäkatu 21					
<b>Arkeologinen mielenkiinto</b>		<b>pvm</b>	<b>Täyttäjä</b>		
1		12/10/01	T. Mökkönen		

Kiinteistötunnus	Kunta	Kuntanumero	Kaupunginosa	Kortteli	Tontti
28700202390007	KRISTIINANKAUPUNKI (Kristinestad)	287	002	0239	0007
<b>Katuosoite</b> Aitakatu 8					
<b>Arkeologinen mielenkiinto</b>		<b>pvm</b>	<b>Täyttäjä</b>		
1		12/10/01	T. Mökkönen		

Kiinteistötunnus	Kunta	Kuntanumero	Kaupunginosa	Kortteli	Tontti
28700202390008	KRISTIINANKAUPUNKI (Kristinestad)	287	002	0239	0008
<b>Katuosoite</b> Aitakatu 6					
<b>Arkeologinen mielenkiinto</b>		<b>pvm</b>	<b>Täyttäjä</b>		
1		12/10/01	T. Mökkönen		

Kiinteistötunnus	Kunta	Kuntanumero	Kaupunginosa	Kortteli	Tontti
28700202390009	KRISTIINANKAUPUNKI (Kristinestad)	287	002	0239	0009
<b>Katuosoite</b> Läntinen pitkäkatu 23					
<b>Arkeologinen mielenkiinto</b>		<b>pvm</b>	<b>Täyttäjä</b>		
1		12/10/01	T. Mökkönen		



Kiinteistötunnus	Kunta	Kuntanumero	Kaupunginosa	Kortteli	Tontti
28700202390010	KRISTIINANKAUPUNKI (Kristinestad)	287	002	0239	0010
<b>Katuosoite</b> Aitakatu 10, Parmaninkatu 11A ja B, Läntinen pitkäkatu 25					
<b>Arkeologinen mielenkiinto</b>		<b>pvm</b>	<b>Täyttäjä</b>		
2		12/10/01	T. Mökkönen		

Kiinteistötunnus	Kunta	Kuntanumero	Kaupunginosa	Kortteli	Tontti
28700202391110	KRISTIINANKAUPUNKI (Kristinestad)	287	002	0239	1120
<b>Katuosoite</b> Rådhusgatan					
<b>Arkeologinen mielenkiinto</b>		<b>pvm</b>	<b>Täyttäjä</b>		
1		12/10/01	T. Mökkönen		

Kiinteistötunnus	Kunta	Kuntanumero	Kaupunginosa	Kortteli	Tontti
28700202391120	KRISTIINANKAUPUNKI (Kristinestad)	287	002	0239	1120
<b>Katuosoite</b> Aitakatu 4 ja raatihuoneenkatu 8					
<b>Arkeologinen mielenkiinto</b>		<b>pvm</b>	<b>Täyttäjä</b>		
1		12/10/01	T. Mökkönen		

Kiinteistötunnus	Kunta	Kuntanumero	Kaupunginosa	Kortteli	Tontti
28700202391121	KRISTIINANKAUPUNKI (Kristinestad)	287	002	0239	1121
<b>Katuosoite</b> Rådhusgatan					
<b>Arkeologinen mielenkiinto</b>		<b>pvm</b>	<b>Täyttäjä</b>		
1		12/10/01	T. Mökkönen		

Kiinteistötunnus	Kunta	Kuntanumero	Kaupunginosa	Kortteli	Tontti
28700202392139	KRISTIINANKAUPUNKI (Kristinestad)	287	002	0239	2139
<b>Katuosoite</b> Läntinen pitkäkatu 19 ja raatihuoneenkatu 6					
<b>Arkeologinen mielenkiinto</b>		<b>pvm</b>	<b>Täyttäjä</b>		
1		12/10/01	T. Mökkönen		

Kiinteistötunnus	Kunta	Kuntanumero	Kaupunginosa	Kortteli	Tontti
28700202450001	KRISTIINANKAUPUNKI (Kristinestad)	287	002	0245	0001
<b>Katuosoite</b> Kirkkokatu 6 tai aitakatu 2 tai raatihuoneenkatu 11					
<b>Arkeologinen mielenkiinto</b>		<b>pvm</b>	<b>Täyttäjä</b>		
1		7/29/01	T. Mökkönen		

Kiinteistötunnus	Kunta	Kuntanumero	Kaupunginosa	Kortteli	Tontti
28700202450003	KRISTIINANKAUPUNKI (Kristinestad)	287	002	0245	0003
<b>Katuosoite</b> Kirkkokatu 2 tai läntinen pitkäkatu 15					
<b>Arkeologinen mielenkiinto</b>		<b>pvm</b>	<b>Täyttäjä</b>		
1		7/29/01	T. Mökkönen		

Kiinteistötunnus	Kunta	Kuntanumero	Kaupunginosa	Kortteli	Tontti
28700202451156	KRISTIINANKAUPUNKI (Kristinestad)	287	002	0245	1156
<b>Katuosoite</b> Läntinen pitkäkatu 17					
<b>Arkeologinen mielenkiinto</b>		<b>pvm</b>	<b>Täyttäjä</b>		
1		7/29/01	T. Mökkönen		

Kiinteistötunnus	Kunta	Kuntanumero	Kaupunginosa	Kortteli	Tontti
28700202451157	KRISTIINANKAUPUNKI (Kristinestad)	287	002	0245	1157
<b>Katuosoite</b> Raatihuoneekatu					
<b>Arkeologinen mielenkiinto</b>		<b>pvm</b>	<b>Täyttäjä</b>		
1		12/13/01	T. Mökkönen		

Kiinteistötunnus	Kunta	Kuntanumero	Kaupunginosa	Kortteli	Tontti
28700202451158	KRISTIINANKAUPUNKI (Kristinestad)	287	002	0245	1158
<b>Katuosoite</b> Raatihuoneekatu					
<b>Arkeologinen mielenkiinto</b>		<b>pvm</b>	<b>Täyttäjä</b>		
1		12/13/01	T. Mökkönen		

Kiinteistötunnus	Kunta	Kuntanumero	Kaupunginosa	Kortteli	Tontti
28700202451159	KRISTIINANKAUPUNKI (Kristinestad)	287	002	0245	1159
<b>Katuosoite</b> Raatihuoneekatu					
<b>Arkeologinen mielenkiinto</b>		<b>pvm</b>	<b>Täyttäjä</b>		
1		12/13/01	T. Mökkönen		

Kiinteistötunnus	Kunta	Kuntanumero	Kaupunginosa	Kortteli	Tontti
28700202451160	KRISTIINANKAUPUNKI (Kristinestad)	287	002	0245	1160
<b>Katuosoite</b> Raatihuoneekatu					
<b>Arkeologinen mielenkiinto</b>		<b>pvm</b>	<b>Täyttäjä</b>		
1		12/13/01	T. Mökkönen		

Kiinteistötunnus	Kunta	Kuntanumero	Kaupunginosa	Kortteli	Tontti
28700202451163	KRISTIINANKAUPUNKI (Kristinestad)	287	002	0245	1163
<b>Katuosoite</b> Kirkkokatu 4 tai raatihuoneenkatu 7					
<b>Arkeologinen mielenkiinto</b>		<b>pvm</b>	<b>Täyttäjä</b>		
1		7/29/01	T. Mökkönen		

Kiinteistötunnus	Kunta	Kuntanumero	Kaupunginosa	Kortteli	Tontti
28700202460001	KRISTIINANKAUPUNKI (Kristinestad)	287	002	0246	0001
<b>Katuosoite</b> Koulutori 2 tai koulukatu 14					
<b>Arkeologinen mielenkiinto</b>		<b>pvm</b>	<b>Täyttäjä</b>		
1		7/28/01	T. Mökkönen		

Kiinteistötunnus	Kunta	Kuntanumero	Kaupunginosa	Kortteli	Tontti
28700202460003	KRISTIINANKAUPUNKI (Kristinestad)	287	002	0246	0003
<b>Katuosoite</b> Läntinen pitkäkatu 11					
<b>Arkeologinen mielenkiinto</b>		<b>pvm</b>	<b>Täyttäjä</b>		
1		7/28/01	T. Mökkönen		

Kiinteistötunnus	Kunta	Kuntanumero	Kaupunginosa	Kortteli	Tontti
28700202460005	KRISTIINANKAUPUNKI (Kristinestad)	287	002	0246	0005
<b>Katuosoite</b> Kirkkokatu 3 tai koulutori 4					
<b>Arkeologinen mielenkiinto</b>		<b>pvm</b>	<b>Täyttäjä</b>		
1		7/28/01	T. Mökkönen		

Kiinteistötunnus	Kunta	Kuntanumero	Kaupunginosa	Kortteli	Tontti
28700202461152	KRISTIINANKAUPUNKI (Kristinestad)	287	002	0246	1152
<b>Katuosoite</b> Koulukatu 12 tai läntinen pitkäkatu 9					
<b>Arkeologinen mielenkiinto</b>		<b>pvm</b>	<b>Täyttäjä</b>		
1		7/28/01	T. Mökkönen		

Kiinteistötunnus	Kunta	Kuntanumero	Kaupunginosa	Kortteli	Tontti
28700202461154	KRISTIINANKAUPUNKI (Kristinestad)	287	002	0246	1154
<b>Katuosoite</b> Läntinen pitkäkatu 13 tai kirkkokatu 1					
<b>Arkeologinen mielenkiinto</b>		<b>pvm</b>	<b>Täyttäjä</b>		
1		7/28/01	T. Mökkönen		

Kiinteistötunnus	Kunta	Kuntanumero	Kaupunginosa	Kortteli	Tontti
28700202461165	KRISTIINANKAUPUNKI (Kristinestad)	287	002	0246	1165
<b>Katuosoite</b> Kirkkokatu 1					
<b>Arkeologinen mielenkiinto</b>		<b>pvm</b>	<b>Täyttäjä</b>		
1		7/28/01	T. Mökkönen		

Kiinteistötunnus	Kunta	Kuntanumero	Kaupunginosa	Kortteli	Tontti
28700202470007	KRISTIINANKAUPUNKI (Kristinestad)	287	002	0247	0007
<b>Katuosoite</b> Läntinen pitkäkatu 12 tai Itäinen pitkäkatu 49 tai Raatihuoneenkatu 1-3					
<b>Arkeologinen mielenkiinto</b>		<b>pvm</b>	<b>Täyttäjä</b>		
2		8/1/01	T. Mökkönen		

Kiinteistötunnus	Kunta	Kuntanumero	Kaupunginosa	Kortteli	Tontti
28700202470008	KRISTIINANKAUPUNKI (Kristinestad)	287	002	0247	0008
<b>Katuosoite</b> Koulukatu 8					
<b>Arkeologinen mielenkiinto</b>		<b>pvm</b>	<b>Täyttäjä</b>		
1		8/1/01	T. Mökkönen		

Kiinteistötunnus	Kunta	Kuntanumero	Kaupunginosa	Kortteli	Tontti
28700202470009	KRISTIINANKAUPUNKI (Kristinestad)	287	002	0247	0009
<b>Katuosoite</b> Itäinen pitkäkatu 41					
<b>Arkeologinen mielenkiinto</b>		<b>pvm</b>	<b>Täyttäjä</b>		
1		8/1/01	T. Mökkönen		

Kiinteistötunnus	Kunta	Kuntanumero	Kaupunginosa	Kortteli	Tontti
28700202471141	KRISTIINANKAUPUNKI (Kristinestad)	287	002	0247	1141
<b>Katuosoite</b> Itäinen pitkäkatu 43					
<b>Arkeologinen mielenkiinto</b>		<b>pvm</b>	<b>Täyttäjä</b>		
1		8/1/01	T. Mökkönen		

Kiinteistötunnus	Kunta	Kuntanumero	Kaupunginosa	Kortteli	Tontti
28700202471142	KRISTIINANKAUPUNKI (Kristinestad)	287	002	0247	1142
<b>Katuosoite</b> Itäinen pitkäkatu 45					
<b>Arkeologinen mielenkiinto</b>		<b>pvm</b>	<b>Täyttäjä</b>		
1		8/1/01	T. Mökkönen		

Kiinteistötunnus	Kunta	Kuntanumero	Kaupunginosa	Kortteli	Tontti
28700202471143	KRISTIINANKAUPUNKI (Kristinestad)	287	002	0247	1143
<b>Katuosoite</b> Itäinen pitkäkatu 45					
<b>Arkeologinen mielenkiinto</b>		<b>pvm</b>	<b>Täyttäjä</b>		
1		8/1/01	T. Mökkönen		

Kiinteistötunnus	Kunta	Kuntanumero	Kaupunginosa	Kortteli	Tontti
28700202471144	KRISTIINANKAUPUNKI (Kristinestad)	287	002	0247	1144
<b>Katuosoite</b> Läntinen pitkäkatu 8 tai itäinen pitkäkatu 47					
<b>Arkeologinen mielenkiinto</b>		<b>pvm</b>	<b>Täyttäjä</b>		
1		8/1/01	T. Mökkönen		

Kiinteistötunnus	Kunta	Kuntanumero	Kaupunginosa	Kortteli	Tontti
28700202471148	KRISTIINANKAUPUNKI (Kristinestad)	287	002	0287	1148
<b>Katuosoite</b> Läntinen pitkäkatu 10					
<b>Arkeologinen mielenkiinto</b>		<b>pvm</b>	<b>Täyttäjä</b>		
1		8/1/01	T. Mökkönen		

Kiinteistötunnus	Kunta	Kuntanumero	Kaupunginosa	Kortteli	Tontti
28700202471149	KRISTIINANKAUPUNKI (Kristinestad)	287	002	0247	1149
<b>Katuosoite</b> Läntinen puistokatu 6					
<b>Arkeologinen mielenkiinto</b>		<b>pvm</b>	<b>Täyttäjä</b>		
1		8/1/01	T. Mökkönen		

Kiinteistötunnus	Kunta	Kuntanumero	Kaupunginosa	Kortteli	Tontti
28700202471150	KRISTIINANKAUPUNKI (Kristinestad)	287	002	0247	1150
<b>Katuosoite</b> Läntinen pitkäkatu 4					
<b>Arkeologinen mielenkiinto</b>		<b>pvm</b>	<b>Täyttäjä</b>		
1		8/1/01	T. Mökkönen		

Kiinteistötunnus	Kunta	Kuntanumero	Kaupunginosa	Kortteli	Tontti
28700202480004	KRISTIINANKAUPUNKI (Kristinestad)	287	002	0248	0004
<b>Katuosoite</b> Kauppatori 5					
<b>Arkeologinen mielenkiinto</b>		<b>pvm</b>	<b>Täyttäjä</b>		
2		12/10/01	T. Mökkönen		

Kiinteistötunnus	Kunta	Kuntanumero	Kaupunginosa	Kortteli	Tontti
28700202481131	KRISTIINANKAUPUNKI (Kristinestad)	287	002	0248	1131
<b>Katuosoite</b> Koulukatu 4 ja rantakatu 39					
<b>Arkeologinen mielenkiinto</b>		<b>pvm</b>	<b>Täyttäjä</b>		
2		12/10/01	T. Mökkönen		

Kiinteistötunnus	Kunta	Kuntanumero	Kaupunginosa	Kortteli	Tontti
28700202481132	KRISTIINANKAUPUNKI (Kristinestad)	287	002	0248	1132
<b>Katuosoite</b> Rantakatu 41					
<b>Arkeologinen mielenkiinto</b>		<b>pvm</b>	<b>Täyttäjä</b>		
1		12/10/01	T. Mökkönen		

Kiinteistötunnus	Kunta	Kuntanumero	Kaupunginosa	Kortteli	Tontti
28700202481133	KRISTIINANKAUPUNKI (Kristinestad)	287	002	0248	1133
<b>Katuosoite</b> Rantakatu 43					
<b>Arkeologinen mielenkiinto</b>		<b>pvm</b>	<b>Täyttäjä</b>		
1		12/10/01	T. Mökkönen		

Kiinteistötunnus	Kunta	Kuntanumero	Kaupunginosa	Kortteli	Tontti
28700202481134	KRISTIINANKAUPUNKI (Kristinestad)	287	002	0248	1134
<b>Katuosoite</b> Rantakatu 45					
<b>Arkeologinen mielenkiinto</b>		<b>pvm</b>	<b>Täyttäjä</b>		
1		12/10/01	T. Mökkönen		

Kiinteistötunnus	Kunta	Kuntanumero	Kaupunginosa	Kortteli	Tontti
28700202481135	KRISTIINANKAUPUNKI (Kristinestad)	287	002	0248	1135
<b>Katuosoite</b> Rantakatu 47 ja kauppatori 3					
<b>Arkeologinen mielenkiinto</b>		<b>pvm</b>	<b>Täyttäjä</b>		
2		12/10/01	T. Mökkönen		

Kiinteistötunnus	Kunta	Kuntanumero	Kaupunginosa	Kortteli	Tontti
28700202481138	KRISTIINANKAUPUNKI (Kristinestad)	287	002	0248	1138
<b>Katuosoite</b> Itäinen pitkäkatu 42					
<b>Arkeologinen mielenkiinto</b>		<b>pvm</b>	<b>Täyttäjä</b>		
1		12/10/01	T. Mökkönen		

Kiinteistötunnus	Kunta	Kuntanumero	Kaupunginosa	Kortteli	Tontti
28700202481139	KRISTIINANKAUPUNKI (Kristinestad)	287	002	0248	1139
<b>Katuosoite</b> Koulukatu 6					
<b>Arkeologinen mielenkiinto</b>		<b>pvm</b>	<b>Täyttäjä</b>		
1		12/10/01	T. Mökkönen		

Kiinteistötunnus	Kunta	Kuntanumero	Kaupunginosa	Kortteli	Tontti
28700202490004	KRISTIINANKAUPUNKI (Kristinestad)	287	002	0249	0004
<b>Katuosoite</b> Rantakatu 34 ja koulukatu 2					
<b>Arkeologinen mielenkiinto</b>		<b>pvm</b>	<b>Täyttäjä</b>		
2		12/10/01	T. Mökkönen		

Kiinteistötunnus	Kunta	Kuntanumero	Kaupunginosa	Kortteli	Tontti
28700202490006	KRISTIINANKAUPUNKI (Kristinestad)	287	002	0249	0006
<b>Katuosoite</b> Rantakatu 38					
<b>Arkeologinen mielenkiinto</b>		<b>pvm</b>	<b>Täyttäjä</b>		
2		12/10/01	T. Mökkönen		

Kiinteistötunnus	Kunta	Kuntanumero	Kaupunginosa	Kortteli	Tontti
28700202490008	KRISTIINANKAUPUNKI (Kristinestad)	287	002	0249	0008
<b>Katuosoite</b> Rantakatu 40 ja kauppatori 1					
<b>Arkeologinen mielenkiinto</b>		<b>pvm</b>	<b>Täyttäjä</b>		
2		12/10/01	T. Mökkönen		

Kiinteistötunnus	Kunta	Kuntanumero	Kaupunginosa	Kortteli	Tontti
28700202500005	KRISTIINANKAUPUNKI (Kristinestad)	287	002	0250	0005
<b>Katuosoite</b> Rantakatu 32					
<b>Arkeologinen mielenkiinto</b>		<b>pvm</b>	<b>Täyttäjä</b>		
2		7/28/01	T. Mökkönen		

Kiinteistötunnus	Kunta	Kuntanumero	Kaupunginosa	Kortteli	Tontti
28700202500007	KRISTIINANKAUPUNKI (Kristinestad)	287	002	0250	0007
<b>Katuosoite</b> Rantakatu 26					
<b>Arkeologinen mielenkiinto</b>		<b>pvm</b>	<b>Täyttäjä</b>		
1		7/28/01	T. Mökkönen		

Kiinteistötunnus	Kunta	Kuntanumero	Kaupunginosa	Kortteli	Tontti
28700202500008	KRISTIINANKAUPUNKI (Kristinestad)	287	002	0250	0008
<b>Katuosoite</b> Merikatu 27					
<b>Arkeologinen mielenkiinto</b>		<b>pvm</b>	<b>Täyttäjä</b>		
2		7/28/01	T. Mökkönen		

Kiinteistötunnus	Kunta	Kuntanumero	Kaupunginosa	Kortteli	Tontti
28700202501171	KRISTIINANKAUPUNKI (Kristinestad)	287	002	0250	1171
<b>Katuosoite</b> Rantakatu 28					
<b>Arkeologinen mielenkiinto</b>		<b>pvm</b>	<b>Täyttäjä</b>		
1		7/28/01	T. Mökkönen		

Kiinteistötunnus	Kunta	Kuntanumero	Kaupunginosa	Kortteli	Tontti
28700202501172	KRISTIINANKAUPUNKI (Kristinestad)	287	002	0250	1172
<b>Katuosoite</b> Rantakatu 28					
<b>Arkeologinen mielenkiinto</b>		<b>pvm</b>	<b>Täyttäjä</b>		
1		7/28/01	T. Mökkönen		

Kiinteistötunnus	Kunta	Kuntanumero	Kaupunginosa	Kortteli	Tontti
28700202502023	KRISTIINANKAUPUNKI (Kristinestad)	287	002	0250	2023
<b>Katuosoite</b> Rantakatu 30					
<b>Arkeologinen mielenkiinto</b>		<b>pvm</b>	<b>Täyttäjä</b>		
1		7/28/01	T. Mökkönen		

Kiinteistötunnus	Kunta	Kuntanumero	Kaupunginosa	Kortteli	Tontti
28700202510002	KRISTIINANKAUPUNKI (Kristinestad)	287	002	0251	0002
<b>Katuosoite</b> Rantakatu 29 tai miilukuja 4					
<b>Arkeologinen mielenkiinto</b>		<b>pvm</b>	<b>Täyttäjä</b>		
2		7/27/01	T. Mökkönen		

Kiinteistötunnus	Kunta	Kuntanumero	Kaupunginosa	Kortteli	Tontti
28700202511203	KRISTIINANKAUPUNKI (Kristinestad)	287	002	0251	1203
<b>Katuosoite</b> Rantakatu 31					
<b>Arkeologinen mielenkiinto</b>		<b>pvm</b>	<b>Täyttäjä</b>		
1		7/27/01	T. Mökkönen		

Kiinteistötunnus	Kunta	Kuntanumero	Kaupunginosa	Kortteli	Tontti
28700202511204	KRISTIINANKAUPUNKI (Kristinestad)	287	002	0251	1204
<b>Katuosoite</b> Rantakatu 31-33					
<b>Arkeologinen mielenkiinto</b>		<b>pvm</b>	<b>Täyttäjä</b>		
1		7/27/01	T. Mökkönen		

Kiinteistötunnus	Kunta	Kuntanumero	Kaupunginosa	Kortteli	Tontti
28700202511205	KRISTIINANKAUPUNKI (Kristinestad)	287	002	0251	1205
<b>Katuosoite</b> Rantakatu 35					
<b>Arkeologinen mielenkiinto</b>		<b>pvm</b>	<b>Täyttäjä</b>		
1		7/27/01	T. Mökkönen		

Kiinteistötunnus	Kunta	Kuntanumero	Kaupunginosa	Kortteli	Tontti
28700202511206	KRISTIINANKAUPUNKI (Kristinestad)	287	002	0251	1206
<b>Katuosoite</b> Rantakatu 35					
<b>Arkeologinen mielenkiinto</b>		<b>pvm</b>	<b>Täyttäjä</b>		
1		7/27/01	T. Mökkönen		

Kiinteistötunnus	Kunta	Kuntanumero	Kaupunginosa	Kortteli	Tontti
28700202511207	KRISTIINANKAUPUNKI (Kristinestad)	287	002	0251	1207
<b>Katuosoite</b> Rantakatu 37 tai koulukatu 3					
<b>Arkeologinen mielenkiinto</b>		<b>pvm</b>	<b>Täyttäjä</b>		
1		7/27/01	T. Mökkönen		

Kiinteistötunnus	Kunta	Kuntanumero	Kaupunginosa	Kortteli	Tontti
28700202511208	KRISTIINANKAUPUNKI (Kristinestad)	287	002	0251	1208
<b>Katuosoite</b> Itäinen pitkäkatu 36					
<b>Arkeologinen mielenkiinto</b>		<b>pvm</b>	<b>Täyttäjä</b>		
1		7/27/01	T. Mökkönen		

Kiinteistötunnus	Kunta	Kuntanumero	Kaupunginosa	Kortteli	Tontti
28700202511209	KRISTIINANKAUPUNKI (Kristinestad)	287	002	0251	1209
<b>Katuosoite</b> Itäinen pitkäkatu 36					
<b>Arkeologinen mielenkiinto</b>		<b>pvm</b>	<b>Täyttäjä</b>		
1		7/27/01	T. Mökkönen		

Kiinteistötunnus	Kunta	Kuntanumero	Kaupunginosa	Kortteli	Tontti
28700202511210	KRISTIINANKAUPUNKI (Kristinestad)	287	002	0251	1210
<b>Katuosoite</b> Itäinen pitkäkatu 34					
<b>Arkeologinen mielenkiinto</b>		<b>pvm</b>	<b>Täyttäjä</b>		
1		7/27/01	T. Mökkönen		

Kiinteistötunnus	Kunta	Kuntanumero	Kaupunginosa	Kortteli	Tontti
28700202511212	KRISTIINANKAUPUNKI (Kristinestad)	287	002	0251	1212
<b>Katuosoite</b> Itäinen pitkäkatu 30					
<b>Arkeologinen mielenkiinto</b>		<b>pvm</b>	<b>Täyttäjä</b>		
1		7/27/01	T. Mökkönen		

Kiinteistötunnus	Kunta	Kuntanumero	Kaupunginosa	Kortteli	Tontti
28700202511213	KRISTIINANKAUPUNKI (Kristinestad)	287	002	0251	1213
<b>Katuosoite</b> Itäinen pitkäkatu 28 tai miilukuja 6					
<b>Arkeologinen mielenkiinto</b>		<b>pvm</b>	<b>Täyttäjä</b>		
1		7/27/01	T. Mökkönen		

Kiinteistötunnus	Kunta	Kuntanumero	Kaupunginosa	Kortteli	Tontti
28700202512070	KRISTIINANKAUPUNKI (Kristinestad)	287	002	0251	2070
<b>Katuosoite</b> Itäinen pitkäkatu 36 tai koulukatu 5					
<b>Arkeologinen mielenkiinto</b>		<b>pvm</b>	<b>Täyttäjä</b>		
1		7/27/01	T. Mökkönen		

Kiinteistötunnus	Kunta	Kuntanumero	Kaupunginosa	Kortteli	Tontti
28700202512072	KRISTIINANKAUPUNKI (Kristinestad)	287	002	0251	2072
<b>Katuosoite</b> Itäinen pitkäkatu 32					
<b>Arkeologinen mielenkiinto</b>		<b>pvm</b>	<b>Täyttäjä</b>		
1		7/27/01	T. Mökkönen		

Kiinteistötunnus	Kunta	Kuntanumero	Kaupunginosa	Kortteli	Tontti
28700202520001	KRISTIINANKAUPUNKI (Kristinestad)	287	002	0252	0001
<b>Katuosoite</b> Itäinen pitkäkatu 29					
<b>Arkeologinen mielenkiinto</b>		<b>pvm</b>	<b>Täyttäjä</b>		
2		7/27/01	T. Mökkönen		

Kiinteistötunnus	Kunta	Kuntanumero	Kaupunginosa	Kortteli	Tontti
28700202520004	KRISTIINANKAUPUNKI (Kristinestad)	287	002	0252	0004
<b>Katuosoite</b> Itäinen pitkäkatu 35					
<b>Arkeologinen mielenkiinto</b>		<b>pvm</b>	<b>Täyttäjä</b>		
1		7/27/01	T. Mökkönen		

Kiinteistötunnus	Kunta	Kuntanumero	Kaupunginosa	Kortteli	Tontti
28700202521229	KRISTIINANKAUPUNKI (Kristinestad)	287	002	0252	1229
<b>Katuosoite</b> Itäinen pitkäkatu 31					
<b>Arkeologinen mielenkiinto</b>		<b>pvm</b>	<b>Täyttäjä</b>		
2		7/27/01	T. Mökkönen		

Kiinteistötunnus	Kunta	Kuntanumero	Kaupunginosa	Kortteli	Tontti
28700202521230	KRISTIINANKAUPUNKI (Kristinestad)	287	002	0252	1230
<b>Katuosoite</b> Itäinen pitkäkatu 33					
<b>Arkeologinen mielenkiinto</b>		<b>pvm</b>	<b>Täyttäjä</b>		
1		7/27/01	T. Mökkönen		

Kiinteistötunnus	Kunta	Kuntanumero	Kaupunginosa	Kortteli	Tontti
28700202521232	KRISTIINANKAUPUNKI (Kristinestad)	287	002	0252	1232
<b>Katuosoite</b> Itäinen pitkäkatu 37					
<b>Arkeologinen mielenkiinto</b>		<b>pvm</b>	<b>Täyttäjä</b>		
1		7/27/01	T. Mökkönen		



Kiinteistötunnus	Kunta	Kuntanumero	Kaupunginosa	Kortteli	Tontti
28700202521233	KRISTIINANKAUPUNKI (Kristinestad)	287	002	0252	1233
<b>Katuosoite</b> Itäinen pitkäkatu 39					
<b>Arkeologinen mielenkiinto</b>		<b>pvm</b>	<b>Täyttäjä</b>		
1		7/27/01	T. Mökkönen		

Kiinteistötunnus	Kunta	Kuntanumero	Kaupunginosa	Kortteli	Tontti
28700202540003	KRISTIINANKAUPUNKI (Kristinestad)	287	002	0254	0003
<b>Katuosoite</b> Osoite					
<b>Arkeologinen mielenkiinto</b>		<b>pvm</b>	<b>Täyttäjä</b>		
2		7/28/01	T. Mökkönen		

Kiinteistötunnus	Kunta	Kuntanumero	Kaupunginosa	Kortteli	Tontti
28700202540005	KRISTIINANKAUPUNKI (Kristinestad)	287	002	0254	0005
<b>Katuosoite</b> Koulukatu 13					
<b>Arkeologinen mielenkiinto</b>		<b>pvm</b>	<b>Täyttäjä</b>		
1		7/28/01	T. Mökkönen		

Kiinteistötunnus	Kunta	Kuntanumero	Kaupunginosa	Kortteli	Tontti
28700202541239	KRISTIINANKAUPUNKI (Kristinestad)	287	002	0254	1239
<b>Katuosoite</b> Koulukatu 11					
<b>Arkeologinen mielenkiinto</b>		<b>pvm</b>	<b>Täyttäjä</b>		
2		7/28/01	T. Mökkönen		

Kiinteistötunnus	Kunta	Kuntanumero	Kaupunginosa	Kortteli	Tontti
28700202541240	KRISTIINANKAUPUNKI (Kristinestad)	287	002	0254	1240
<b>Katuosoite</b> Koulukatu 11					
<b>Arkeologinen mielenkiinto</b>		<b>pvm</b>	<b>Täyttäjä</b>		
2		7/28/01	T. Mökkönen		

Kiinteistötunnus	Kunta	Kuntanumero	Kaupunginosa	Kortteli	Tontti
28700202580023	KRISTIINANKAUPUNKI (Kristinestad)	287	002	0258	0023
<b>Katuosoite</b> Itäinen pitkäkatu 25					
<b>Arkeologinen mielenkiinto</b>		<b>pvm</b>	<b>Täyttäjä</b>		
2		7/27/01	T. Mökkönen		

Kiinteistötunnus	Kunta	Kuntanumero	Kaupunginosa	Kortteli	Tontti
28700202580024	KRISTIINANKAUPUNKI (Kristinestad)	287	002	0258	0024
<b>Katuosoite</b> Itäinen pitkäkatu 27					
<b>Arkeologinen mielenkiinto</b>		<b>pvm</b>	<b>Täyttäjä</b>		
2		7/27/01	T. Mökkönen		

Kiinteistötunnus	Kunta	Kuntanumero	Kaupunginosa	Kortteli	Tontti
28700202590004	KRISTIINANKAUPUNKI (Kristinestad)	287	002	0259	0004
<b>Katuosoite</b> Rantakatu 23					
<b>Arkeologinen mielenkiinto</b>		<b>pvm</b>	<b>Täyttäjä</b>		
1		7/27/01	T. Mökkönen		

Kiinteistötunnus	Kunta	Kuntanumero	Kaupunginosa	Kortteli	Tontti
28700202591198	KRISTIINANKAUPUNKI (Kristinestad)	287	002	0259	1198
<b>Katuosoite</b> Rantakatu 21					
<b>Arkeologinen mielenkiinto</b>		<b>pvm</b>	<b>Täyttäjä</b>		
1		7/27/01	T. Mökkönen		

Kiinteistötunnus	Kunta	Kuntanumero	Kaupunginosa	Kortteli	Tontti
28700202591200	KRISTIINANKAUPUNKI (Kristinestad)	287	002	0259	1200
<b>Katuosoite</b> Rantakatu 25					
<b>Arkeologinen mielenkiinto</b>		<b>pvm</b>	<b>Täyttäjä</b>		
1		7/27/01	T. Mökkönen		

Kiinteistötunnus	Kunta	Kuntanumero	Kaupunginosa	Kortteli	Tontti
28700202591201	KRISTIINANKAUPUNKI (Kristinestad)	287	002	0259	1201
<b>Katuosoite</b> Rantakatu 27					
<b>Arkeologinen mielenkiinto</b>		<b>pvm</b>	<b>Täyttäjä</b>		
1		7/27/01	T. Mökkönen		

Kiinteistötunnus	Kunta	Kuntanumero	Kaupunginosa	Kortteli	Tontti
28700202591214	KRISTIINANKAUPUNKI (Kristinestad)	287	002	0259	1214
<b>Katuosoite</b> Miilukuja 7 tai itäinen pitkäkatu 26					
<b>Arkeologinen mielenkiinto</b>		<b>pvm</b>	<b>Täyttäjä</b>		
1		7/27/01	T. Mökkönen		

Kiinteistötunnus	Kunta	Kuntanumero	Kaupunginosa	Kortteli	Tontti
28700202591215	KRISTIINANKAUPUNKI (Kristinestad)	287	002	0259	1215
<b>Katuosoite</b> Miilukuja 7 tai itäinen pitkäkatu 26					
<b>Arkeologinen mielenkiinto</b>		<b>pvm</b>	<b>Täyttäjä</b>		
1		7/27/01	T. Mökkönen		

Kiinteistötunnus	Kunta	Kuntanumero	Kaupunginosa	Kortteli	Tontti
28700202591216	KRISTIINANKAUPUNKI (Kristinestad)	287	002	0259	1216
<b>Katuosoite</b> Itäinen pitkäkatu 24					
<b>Arkeologinen mielenkiinto</b>		<b>pvm</b>	<b>Täyttäjä</b>		
1		7/27/01	T. Mökkönen		

Kiinteistötunnus	Kunta	Kuntanumero	Kaupunginosa	Kortteli	Tontti
28700202591217	KRISTIINANKAUPUNKI (Kristinestad)	287	002	0259	1217
<b>Katuosoite</b> Itäinen pitkäkatu 22					
<b>Arkeologinen mielenkiinto</b>		<b>pvm</b>	<b>Täyttäjä</b>		
2		7/27/01	T. Mökkönen		

Kiinteistötunnus	Kunta	Kuntanumero	Kaupunginosa	Kortteli	Tontti
28700202592044	KRISTIINANKAUPUNKI (Kristinestad)	287	002	0259	2044
<b>Katuosoite</b> Brunströminkatu 4 tai rantakatu 19					
<b>Arkeologinen mielenkiinto</b>		<b>pvm</b>	<b>Täyttäjä</b>		
2		7/27/01	T. Mökkönen		

Kiinteistötunnus	Kunta	Kuntanumero	Kaupunginosa	Kortteli	Tontti
28700202592078	KRISTIINANKAUPUNKI (Kristinestad)	287	002	0259	2078
<b>Katuosoite</b> Brunströminkatu 4 tai rantakatu 19					
<b>Arkeologinen mielenkiinto</b>		<b>pvm</b>	<b>Täyttäjä</b>		
2		7/27/01	T. Mökkönen		

Kiinteistötunnus	Kunta	Kuntanumero	Kaupunginosa	Kortteli	Tontti
28700202600001	KRISTIINANKAUPUNKI (Kristinestad)	287	002	0260	0001
<b>Katuosoite</b> Brunströminkatu 2 tai rantakatu 20					
<b>Arkeologinen mielenkiinto</b>		<b>pvm</b>	<b>Täyttäjä</b>		
2		7/27/01	T. Mökkönen		

Kiinteistötunnus	Kunta	Kuntanumero	Kaupunginosa	Kortteli	Tontti
28700202600007	KRISTIINANKAUPUNKI (Kristinestad)	287	002	0260	0007
<b>Katuosoite</b> Rantakatu 24					
<b>Arkeologinen mielenkiinto</b>		<b>pvm</b>	<b>Täyttäjä</b>		
2		7/27/01	T. Mökkönen		

Kiinteistötunnus	Kunta	Kuntanumero	Kaupunginosa	Kortteli	Tontti
28700202601175	KRISTIINANKAUPUNKI (Kristinestad)	287	002	0260	1175
<b>Katuosoite</b> Rantakatu 22					
<b>Arkeologinen mielenkiinto</b>		<b>pvm</b>	<b>Täyttäjä</b>		
2		7/27/01	T. Mökkönen		

Kiinteistötunnus	Kunta	Kuntanumero	Kaupunginosa	Kortteli	Tontti
28700202601176	KRISTIINANKAUPUNKI (Kristinestad)	287	002	0260	1176
<b>Katuosoite</b> Rantakatu 22					
<b>Arkeologinen mielenkiinto</b>		<b>pvm</b>	<b>Täyttäjä</b>		
2		7/27/01	T. Mökkönen		

Kiinteistötunnus	Kunta	Kuntanumero	Kaupunginosa	Kortteli	Tontti
28700202602026	KRISTIINANKAUPUNKI (Kristinestad)	287	002	0260	2026
<b>Katuosoite</b> Osoite					
<b>Arkeologinen mielenkiinto</b>		<b>pvm</b>	<b>Täyttäjä</b>		
2		7/27/01	T. Mökkönen		

Kiinteistötunnus	Kunta	Kuntanumero	Kaupunginosa	Kortteli	Tontti
28700299020000	KRISTIINANKAUPUNKI (Kristinestad)	287	002	9902	0000
<b>Katuosoite</b> Kauppatori					
<b>Arkeologinen mielenkiinto</b>		<b>pvm</b>	<b>Täyttäjä</b>		
1		12/13/01	T. Mökkönen		

**Kohdekuvaukset**

T. Mökkönen 2001

**Kiinteistötunnus** 28700101200001**Arkeologinen mielenkiinto Kohdekuvaus**

- 1 Tontin alue sijaitsee korttelissa, joka sijaitsee Kristiinankaupungin ensimmäisen asemakaavan (v. 1652) ulkopuolella. Vuoden 1658 uudistetussa asemakaavassa tontin ja sen korttelin alue oli vielä rakentamatonta vesijättöä ja osin vielä veden alla. Kortteli on esitettyä rakennettuna tonttimaana ensimmäisen kerran vuoden 1758 kartassa. On kuitenkin mahdollista, että alue on otettu tonttimaaksi jo 1600-luvun puolella ennen isoavihaa (1713-1721). Tontin kerrostumat ovat oletettavasti säilyneitä.

**Kiinteistötunnus** 28700101200002**Arkeologinen mielenkiinto Kohdekuvaus**

- 1 Tontin alue sijaitsee korttelissa, joka sijaitsee Kristiinankaupungin ensimmäisen asemakaavan (v. 1652) ulkopuolella. Vuoden 1658 uudistetussa asemakaavassa tontin ja sen korttelin alue oli vielä rakentamatonta vesijättöä ja osin vielä veden alla. Kortteli on esitettyä rakennettuna tonttimaana ensimmäisen kerran vuoden 1758 kartassa. On kuitenkin mahdollista, että alue on otettu tonttimaaksi jo 1600-luvun puolella ennen isoavihaa (1713-1721). Tontin kerrostumat ovat oletettavasti säilyneitä.

**Kiinteistötunnus** 28700101201008**Arkeologinen mielenkiinto Kohdekuvaus**

- 1 Tontin alue sijaitsee korttelissa, joka sijaitsee Kristiinankaupungin ensimmäisen asemakaavan (v. 1652) ulkopuolella. Vuoden 1658 uudistetussa asemakaavassa tontin ja sen korttelin alue oli vielä rakentamatonta vesijättöä ja osin vielä veden alla. Kortteli on esitettyä rakennettuna tonttimaana ensimmäisen kerran vuoden 1758 kartassa. On kuitenkin mahdollista, että alue on otettu tonttimaaksi jo 1600-luvun puolella ennen isoavihaa (1713-1721). Tontin kerrostumat ovat oletettavasti säilyneitä.

**Kiinteistötunnus** 28700101201009**Arkeologinen mielenkiinto Kohdekuvaus**

- 1 Tontin alue sijaitsee korttelissa, joka sijaitsee Kristiinankaupungin ensimmäisen asemakaavan (v. 1652) ulkopuolella. Vuoden 1658 uudistetussa asemakaavassa tontin ja sen korttelin alue oli vielä rakentamatonta vesijättöä ja osin vielä veden alla. Kortteli on esitettyä rakennettuna tonttimaana ensimmäisen kerran vuoden 1758 kartassa. On kuitenkin mahdollista, että alue on otettu tonttimaaksi jo 1600-luvun puolella ennen isoavihaa (1713-1721). Tontin kerrostumat ovat oletettavasti säilyneitä.

**Kiinteistötunnus** 28700101220003**Arkeologinen mielenkiinto Kohdekuvaus**

- 1 Tontin alue on korttelissa, joka ei kuulunut vielä Kristiinankaupungin ensimmäiseen asemakaavaan (v. 1652). Vuoden 1658 uudistetussa asemakaavassa alueelle on merkitty uusi kortteli ja sen tonteille omistajat. Tuolloin nykyinen kortteli jakautui vielä kahdeksi erilliseksi kortteliksi, joita erotti toisistaan nykyisen Uusikadun kohdalla korttelin poikki kulkenut itä-länsi -suuntainen katulinja. Nurmella olevan tontin eteläpuoliskon ja muun piha-alueen kerrostumat ovat oletettavasti hyvin säilyneitä. Vain asuinrakennuksen alaiset kerrokset ovat oletettavasti häiriintyneitä.

**Kiinteistötunnus** 28700101220004

**Arkeologinen mielenkiinto Kohdekuvaus**

- 2 Tontin alue ei kuulunut vielä Kristiinankaupungin ensimmäisen asemakaavan (v.1652) alueelle. Vuoden 1658 uudistetussa asemakaavassa aiemman korttelialueen eteläpuolelle oli syntynyt kaksi uutta kortteliä, joiden tonteilla oli omistajat. Kyseinen tontti sijaitsee vuoden 1658 kartan eteläisimmän korttelin alueella, joka tontitettu osa ulottui pitkäkatujen välissä nykyisen Uusikadun linjasta etelään Puistokadulle saakka. Vuoden 1751 kartassa tontti- ja korttelialueen etelärajana on kuitenkin Uusikadun linja. Onkin mahdollista, ettei Uusikadun eteläpuolelle jäävän korttelialueen tontteja otettu todellisuudessa rakennuskäyttöön ennen isoavihaa (1713-1721). Tontin kerrostumat ovat tuhoutuneet uuden omakotitalon alueelta. Muun tonttialueen kerrostumat ovat oletettavasti hyvin säilyneitä.

**Kiinteistötunnus** 28700101220005

**Arkeologinen mielenkiinto Kohdekuvaus**

- 2 Tontin alue ei kuulunut vielä Kristiinankaupungin ensimmäisen asemakaavan (v.1652) alueelle. Vuoden 1658 uudistetussa asemakaavassa aiemman korttelialueen eteläpuolelle oli syntynyt kaksi uutta kortteliä, joiden tonteilla oli omistajat. Kyseinen tontti sijaitsee vuoden 1658 kartan eteläisimmän korttelin alueella, joka tontitettu osa ulottui pitkäkatujen välissä nykyisen Uusikadun linjasta etelään Puistokadulle saakka. Vuoden 1751 kartassa tontti- ja korttelialueen etelärajana on kuitenkin Uusikadun linja. Onkin mahdollista, ettei Uusikadun eteläpuolelle jäävän korttelialueen tontteja otettu todellisuudessa rakennuskäyttöön ennen isoavihaa (1713-1721). Tontin kerrostumat ovat oletettavasti säilyneitä.

**Kiinteistötunnus** 28700101220011

**Arkeologinen mielenkiinto Kohdekuvaus**

- 1 Tontin alue on korttelissa, joka ei kuulunut vielä Kristiinankaupungin ensimmäiseen asemakaavaan (v. 1652). Vuoden 1658 uudistetussa asemakaavassa alueelle on merkitty uusi kortteli ja sen tonteille omistajat. Tuolloin nykyinen kortteli jakautui vielä kahdeksi erilliseksi kortteliksi, joita erotti toisistaan nykyisen Uusikadun kohdalla korttelin poikki kulkenut itä-länsi -suuntainen katulinja. Tontin kerrostumat ovat todennäköisesti säilyneitä

**Kiinteistötunnus** 28700101221039

**Arkeologinen mielenkiinto Kohdekuvaus**

- 1 Tontin alue on korttelissa, joka ei kuulunut vielä Kristiinankaupungin ensimmäiseen asemakaavaan (v. 1652). Vuoden 1658 uudistetussa asemakaavassa alueelle on merkitty uusi kortteli ja sen tonteille omistajat. Tuolloin nykyinen kortteli jakautui vielä kahdeksi erilliseksi kortteliksi, joita erotti toisistaan nykyisen Uusikadun kohdalla korttelin poikki kulkenut itä-länsi -suuntainen katulinja. Tontin kerrostumat ovat oletettavasti osittain häiriintyneitä asuinrakennuksen alla. Muuten tontin kerrostumat ovat todennäköisesti säilyneitä.

**Kiinteistötunnus** 28700101221040

**Arkeologinen mielenkiinto Kohdekuvaus**

- 1 Tontin alue on korttelissa, joka ei kuulunut vielä Kristiinankaupungin ensimmäiseen asemakaavaan (v. 1652). Vuoden 1658 uudistetussa asemakaavassa alueelle on merkitty uusi kortteli ja sen tonteille omistajat. Tuolloin nykyinen kortteli jakautui vielä kahdeksi erilliseksi kortteliksi, joita erotti toisistaan nykyisen Uusikadun kohdalla korttelin poikki kulkenut itä-länsi -suuntainen katulinja. Asuinrakennuksen alaiset kerrostumat ovat todennäköisesti ainakin osittain häiriintyneitä. Muu tonttialue on kerrostumiltaan oletettavasti säilynyttä.

**Kiinteistötunnus** 28700101221041

**Arkeologinen mielenkiinto Kohdekuvaus**

- 1 Tontin alue on korttelissa, joka ei kuulunut vielä Kristiinankaupungin ensimmäiseen asemakaavaan (v. 1652). Vuoden 1658 uudistetussa asemakaavassa alueelle on merkitty uusi kortteli ja sen tonteille omistajat. Tuolloin nykyinen kortteli jakautui vielä kahdeksi erilliseksi kortteliksi, joita erotti toisistaan nykyisen Uusikadun kohdalla korttelin poikki kulkenut itä-länsi -suuntainen katulinja. Tontin kerrostumat ovat oletettavasti hyvin säilyneitä. Vain asuinrakennuksen alaiset kerrokset ovat oletettavasti häiriintyneitä. Lisäksi tontin pohjoisreunassa kulkee rajaa myötäilevä kunnallistekninen kaivantolinja.

**Kiinteistötunnus** 28700101221042

**Arkeologinen mielenkiinto Kohdekuvaus**

- 1 Tontin alue on korttelissa, joka ei kuulunut vielä Kristiinankaupungin ensimmäiseen asemakaavaan (v. 1652). Vuoden 1658 uudistetussa asemakaavassa alueelle on merkitty uusi kortteli ja sen tonteille omistajat. Tuolloin nykyinen kortteli jakautui vielä kahdeksi erilliseksi kortteliksi, joita erotti toisistaan nykyisen Uusikadun kohdalla korttelin poikki kulkenut itä-länsi -suuntainen katulinja. Puutarhana olevan tontin kerrostumat ovat oletettavasti erittäin hyvin säilyneitä. Tosin tontin pohjoisreunalla oleva kaivo ja siihen liittyvät kaivantolinjat ovat luultavasti tuhonneet osan kerrostumista.

**Kiinteistötunnus** 28700101221043

**Arkeologinen mielenkiinto Kohdekuvaus**

- 1 Tontin alue on korttelissa, joka ei kuulunut vielä Kristiinankaupungin ensimmäiseen asemakaavaan (v. 1652). Vuoden 1658 uudistetussa asemakaavassa alueelle on merkitty uusi kortteli ja sen tonteille omistajat. Tuolloin nykyinen kortteli jakautui vielä kahdeksi erilliseksi kortteliksi, joita erotti toisistaan nykyisen Uusikadun kohdalla korttelin poikki kulkenut itä-länsi -suuntainen katulinja. Tontin kerrostumat ovat oletettavasti osin häiriintyneitä asuinrakennuksen alla. Pihan kerrostumat saattavat olla hyvin säilyneitä. Kallio on paikalla hyvin lähellä pintaa.

**Kiinteistötunnus** 28700101221044

**Arkeologinen mielenkiinto Kohdekuvaus**

- 2 Tontin alue ei kuulunut vielä Kristiinankaupungin ensimmäisen asemakaavan (v.1652) alueelle. Vuoden 1658 uudistetussa asemakaavassa aiemman korttelialueen eteläpuolelle oli syntynyt kaksi uutta korttelia, joiden tonteilla oli omistajat. Kyseinen tontti sijaitsee vuoden 1658 kartan eteläisimmän korttelin alueella, joka tontitettu osa ulottui pitkäkatujen välissä nykyisen Uusikadun linjasta etelään Puistokadulle saakka. Vuoden 1751 kartassa tontti- ja korttelialueen etelärajana on kuitenkin Uusikadun linja. Onkin mahdollista, ettei Uusikadun eteläpuolelle jäävän korttelialueen tontteja otettu todellisuudessa rakennuskäyttöön ennen isoavihaa (1713-1721). Tontin kerrostumat ovat oletettavasti kauttaaltaan säilyneitä.

**Kiinteistötunnus** 28700101221045

**Arkeologinen mielenkiinto Kohdekuvaus**

- 2 Tontin alue ei kuulunut vielä Kristiinankaupungin ensimmäisen asemakaavan (v.1652) alueelle. Vuoden 1658 uudistetussa asemakaavassa aiemman korttelialueen eteläpuolelle oli syntynyt kaksi uutta korttelia, joiden tonteilla oli omistajat. Kyseinen tontti sijaitsee vuoden 1658 kartan eteläisimmän korttelin alueella, joka tontitettu osa ulottui pitkäkatujen välissä nykyisen Uusikadun linjasta etelään Puistokadulle saakka. Vuoden 1751 kartassa tontti- ja korttelialueen etelärajana on kuitenkin Uusikadun linja. Onkin mahdollista, ettei Uusikadun eteläpuolelle jäävän korttelialueen tontteja otettu todellisuudessa rakennuskäyttöön ennen isoavihaa (1713-1721). Tontin pih- alueen kerrostumat ovat oletettavasti säilyneitä. Tontin pohjoisreunan kerrostumia on osaksi tuhonnut rajaa myötäilevä kunnallistekninen kaivantolinja.

**Kiinteistötunnus** 28700101221046

**Arkeologinen mielenkiinto Kohdekuvaus**

- 2 Tontin alue ei kuulunut vielä Kristiinankaupungin ensimmäisen asemakaavan (v.1652) alueelle. Vuoden 1658 uudistetussa asemakaavassa aiemman korttelialueen eteläpuolelle oli syntynyt kaksi uutta korttelia, joiden tonteilla oli omistajat. Kyseinen tontti sijaitsee vuoden 1658 kartan eteläisimmän korttelin alueella, joka tontitettu osa ulottui pitkäkatujen välissä nykyisen Uusikadun linjasta etelään Puistokadulle saakka. Vuoden 1751 kartassa tontti- ja korttelialueen etelärajana on kuitenkin Uusikadun linja. Onkin mahdollista, ettei Uusikadun eteläpuolelle jäävän korttelialueen tontteja otettu todellisuudessa rakennuskäyttöön ennen isoavihaa (1713-1721). Tontin kerrostumat ovat oletettavasti hyvin säilyneitä. Tosin asuinrakennuksesta tontin kaakkoiskulmaan kulkeva kunnallistekninen kaivanto on todennäköisesti tuhonnut osan kerrostumista.

**Kiinteistötunnus** 28700101221047

**Arkeologinen mielenkiinto Kohdekuvaus**

- 1 Tontin alue on korttelissa, joka ei kuulunut vielä Kristiinankaupungin ensimmäiseen asemakaavaan (v. 1652). Vuoden 1658 uudistetussa asemakaavassa alueelle on merkitty uusi kortteli ja sen tonteille omistajat. Tuolloin nykyinen kortteli jakautui vielä kahdeksi erilliseksi kortteliksi, joita erotti toisistaan nykyisen Uusikadun kohdalla korttelin poikki kulkenut itä- länsi -suuntainen katulinja. Tontin kerrostumat ovat oletettavasti ainakin osin häiriintyneitä asuinrakennuksen alla. Lisäksi tontin pihalla kulkee kunnallistekninen kaivantolinja. Muu tonttialue on kerrostumiltaan todennäköisesti säilynyttä.

**Kiinteistötunnus** 28700101221048

**Arkeologinen mielenkiinto Kohdekuvaus**

- 
- 2 Tontin alue on korttelissa, joka ei kuulunut vielä Kristiinankaupungin ensimmäiseen asemakaavaan (v. 1652). Vuoden 1658 uudistetussa asemakaavassa alueelle on merkitty uusi kortteli ja sen tonteille omistajat. Tuolloin nykyinen kortteli jakautui vielä kahdeksi erilliseksi kortteliksi, joita erotti toisistaan nykyisen Uusikadun kohdalla korttelin poikki kulkenut itä-länsi -suuntainen katulinja. Tontin kerrostumat ovat todennäköisesti häiriintyneitä asuinrakennuksen alla. Piha-alueen ja piharakennuksen alaiset kerrostumat ovat oletettavasti säilyneitä.

---

**Kiinteistötunnus** 28700101230002

**Arkeologinen mielenkiinto Kohdekuvaus**

- 1 Tontin alue on Kristiinankaupungin ensimmäisen asemakaava (v. 1652) ulkopuolella. Uudistetussa asemakaavassa vuodelta 1658 alkuperäisen korttelialueen eteläpuolelle oli syntynyt uusi rakennuskäyttöön otettu korttelialue, johon kyseinen tontti kuului. Tontin kerrostumat ovat oletettavasti osin tuhoutuneet asuinrakennuksen alla, mutta pää osin tontin kerrostumat ovat todennäköisesti säilyneitä.

---

**Kiinteistötunnus** 28700101231037

**Arkeologinen mielenkiinto Kohdekuvaus**

- 1 Tontin alue on Kristiinankaupungin ensimmäisen asemakaava (v. 1652) ulkopuolella. Uudistetussa asemakaavassa vuodelta 1658 alkuperäisen korttelialueen eteläpuolelle oli syntynyt uusi rakennuskäyttöön otettu korttelialue, johon kyseinen tontti kuului. Tontin kerrostumat ovat oletettavasti osin tuhoutuneet asuinrakennusten alla, mutta pää osin tontin kerrostumat ovat todennäköisesti säilyneitä.

---

**Kiinteistötunnus** 28700101231038

**Arkeologinen mielenkiinto Kohdekuvaus**

- 2 Tontin alue on Kristiinankaupungin ensimmäisen asemakaava (v. 1652) ulkopuolella. Uudistetussa asemakaavassa vuodelta 1658 alkuperäisen korttelialueen eteläpuolelle oli syntynyt uusi rakennuskäyttöön otettu korttelialue, johon kyseinen tontti kuului. Tontin rakennuskanta ei ole tuhonnut kerrostumia, mutta peruskallio on paikalla niin pinnassa, että kerrostumat ovat olemattomia.

---

**Kiinteistötunnus** 28700101231049

**Arkeologinen mielenkiinto Kohdekuvaus**

- 1 Tontin alue on Kristiinankaupungin ensimmäisen asemakaava (v. 1652) ulkopuolella. Uudistetussa asemakaavassa vuodelta 1658 alkuperäisen korttelialueen eteläpuolelle oli syntynyt uusi rakennuskäyttöön otettu korttelialue, johon kyseinen tontti kuului. Tontin kerrostumat ovat oletettavasti osin tuhoutuneet asuinrakennuksen alla, mutta pää osin tontin kerrostumat ovat todennäköisesti säilyneitä. Inventoinnin aikana piha oli luonnontilassa.

---

**Kiinteistötunnus** 28700101241061

**Arkeologinen mielenkiinto Kohdekuvaus**



- 
- 2 Tontti sijaitsee korttelissa, joka esiintyy ensimmäisen kerran vuoden 1658 kaupungin uudistetussa kaavassa. Tuolloin kortteli oli vain suunnitelma eikä paikalla vielä sijainnut tontteja. Kortteli esiintyy ensimmäisen kerran rakennettuna tonttimaana vuoden 1751 kartassa. On oletettavaa, että vuoden 1751 kartan tilanne vastaa suurin piirtein isoavihaa (1713-1721) edeltänyttä asutustilannetta. Tontin kerrostumat ovat oletettavasti osin tuhoutuneet asuinrakennuksen alla. Lisäksi tontin alueella kulkee runsaasti kunnallisteknisiä kaivantolinjoja. Piha-alueen kerrostumat ovat oletettavasti osin säilyneitä.

---

**Kiinteistötunnus** 28700101241062

**Arkeologinen mielenkiinto Kohdekuvaus**

---

- 1 Tontti sijaitsee korttelissa, joka esiintyy ensimmäisen kerran vuoden 1658 kaupungin uudistetussa kaavassa. Tuolloin kortteli oli vain suunnitelma eikä paikalla vielä sijainnut tontteja. Kortteli esiintyy ensimmäisen kerran rakennettuna tonttimaana vuoden 1751 kartassa. On oletettavaa, että vuoden 1751 kartan tilanne vastaa suurin piirtein isoavihaa (1713-1721) edeltänyttä asutustilannetta. Tontin kerrostumat ovat oletettavasti osin tuhoutuneet asuinrakennuksen alla. Piha-alueen kerrostumat ovat oletettavasti hyvin säilyneitä kunnallisteknisistä kaivantolinjoista huolimatta.

---

**Kiinteistötunnus** 28700101241063

**Arkeologinen mielenkiinto Kohdekuvaus**

---

- 1 Tontti sijaitsee korttelissa, joka esiintyy ensimmäisen kerran vuoden 1658 kaupungin uudistetussa kaavassa. Tuolloin kortteli oli vain suunnitelma eikä paikalla vielä sijainnut tontteja. Kortteli esiintyy ensimmäisen kerran rakennettuna tonttimaana vuoden 1751 kartassa. On oletettavaa, että vuoden 1751 kartan tilanne vastaa suurin piirtein isoavihaa (1713-1721) edeltänyttä asutustilannetta. Tontin kerrostumat ovat oletettavasti osin tuhoutuneet asuinrakennuksien alla. Piha-alueen kerrostumat ovat oletettavasti säilyneitä, vaikkakin kunnallisteknisten kaivantojen osittain sekoittamia.

---

**Kiinteistötunnus** 28700101241064

**Arkeologinen mielenkiinto Kohdekuvaus**

---

- 1 Tontti sijaitsee korttelissa, joka esiintyy ensimmäisen kerran vuoden 1658 kaupungin uudistetussa kaavassa. Tuolloin kortteli oli vain suunnitelma eikä paikalla vielä sijainnut tontteja. Kortteli esiintyy ensimmäisen kerran rakennettuna tonttimaana vuoden 1751 kartassa. On oletettavaa, että vuoden 1751 kartan tilanne vastaa suurin piirtein isoavihaa (1713-1721) edeltänyttä asutustilannetta. Tontin kerrostumat ovat oletettavasti osin tuhoutuneet asuinrakennuksien alla. Piha-alueen kerrostumat ovat oletettavasti hyvin säilyneitä, vaikka tontin keskiakselilla pohjois-etelä -suuntaisesti kulkeva kunnallistekninen kaivantolinja ja siitä rakennuksiin johtavat liitännät ovat aiheuttaneet häiriöitä.

---

**Kiinteistötunnus** 28700101241065

**Arkeologinen mielenkiinto Kohdekuvaus**

---

- 2 Tontti sijaitsee korttelissa, joka esiintyy ensimmäisen kerran vuoden 1658 kaupungin uudistetussa kaavassa. Tuolloin kortteli oli vain suunnitelma eikä paikalla vielä sijainnut tontteja. Kortteli esiintyy ensimmäisen kerran rakennettuna tonttimaana vuoden 1751 kartassa. On oletettavaa, että vuoden 1751 kartan tilanne vastaa suurin piirtein isoavihaa (1713-1721) edeltänyttä asutustilannetta. Tontin kerrostumat ovat oletettavasti tuhoutuneita Läntisen pitkäkadun reunalla sijaitsevan asuinrakennuksen alueelta. Muu osa tontista on luultavasti kerrostumiltaan säilynyttä, vaikka tontin keskiakselilla pohjois-etelä -suuntaisesti kulkeva kunnallistekninen kaivantolinja ja siitä rakennuksiin johtavat liitännät ovat aiheuttaneet häiriöitä.

**Kiinteistötunnus** 28700101241066

**Arkeologinen mielenkiinto Kohdekuvaus**

- 2 Tontti sijaitsee korttelissa, joka esiintyy ensimmäisen kerran vuoden 1658 kaupungin uudistetussa kaavassa. Tuolloin kortteli oli vain suunnitelma eikä paikalla vielä sijainnut tontteja. Kortteli esiintyy ensimmäisen kerran rakennettuna tonttimaana vuoden 1751 kartassa. On oletettavaa, että vuoden 1751 kartan tilanne vastaa suurin piirtein isoavihaa (1713-1721) edeltänyttä asutustilannetta. Vuoden 1751 kartassa ainoastaan tontin koillinen neljännes on sijainnut tonttialueella. Tontin kerrostumat ovat oletettavasti säilyneitä, vaikka tontin keskiakselilla pohjois-etelä -suuntaisesti kulkeva kunnallistekninen kaivantolinja ja siitä rakennuksiin johtavat liitännät ovat aiheuttaneet häiriöitä.

**Kiinteistötunnus** 28700101241077

**Arkeologinen mielenkiinto Kohdekuvaus**

- 2 Tontti sijaitsee korttelissa, joka esiintyy ensimmäisen kerran vuoden 1658 kaupungin uudistetussa kaavassa. Tuolloin kortteli oli vain suunnitelma eikä paikalla vielä sijainnut tontteja. Kortteli esiintyy ensimmäisen kerran rakennettuna tonttimaana vuoden 1751 kartassa. On oletettavaa, että vuoden 1751 kartan tilanne vastaa suurin piirtein isoavihaa (1713-1721) edeltänyttä asutustilannetta. Vuoden 1751 kartan mukaan vain kyseessä olevan tontin itäinen puoli oli tonttialueella. Tontin kerrostumat ovat oletettavasti osin tuhoutuneet asuinrakennuksen alla. Tontin itäpuoliskolla on useita kunnallisteknisiä kaivantolinjoja. Piha-alueen kerrostumat ovat oletettavasti ainakin osin säilyneitä.

**Kiinteistötunnus** 28700101251012

**Arkeologinen mielenkiinto Kohdekuvaus**

- 1 Tontin alue sijaitsee korttelissa, joka sijaitsee Kristiinankaupungin ensimmäisen asemakaavan (v. 1652) ulkopuolella. Vuoden 1658 uudistetussa asemakaavassa tontin ja sen korttelin alue oli vielä rakentamatonta vesijättöä ja osin vielä veden alla. Kortteli on esitettyä rakennettuna tonttimaana ensimmäisen kerran vuoden 1758 kartassa. On kuitenkin mahdollista, että alue on otettu tonttimaaksi jo 1600-luvun puolella ennen isoavihaa (1713-1721). Tontin kerrostumat ovat oletettavasti osin häiriintyneitä asuinrakennuksen alla. Muu osa tontista on kerrostumiltaan todennäköisesti hyvin säilynyttä.

**Kiinteistötunnus** 28700101251013

**Arkeologinen mielenkiinto Kohdekuvaus**

- 1 Tontin alue sijaitsee korttelissa, joka sijaitsee Kristiinankaupungin ensimmäisen asemakaavan (v. 1652) ulkopuolella. Vuoden 1658 uudistetussa asemakaavassa tontin ja sen korttelin alue oli vielä rakentamatonta vesijättöä ja osin vielä veden alla. Kortteli on esitettyä rakennettuna tonttimaana ensimmäisen kerran vuoden 1758 kartassa. On kuitenkin mahdollista, että alue on otettu tonttimaaksi jo 1600-luvun puolella ennen isoavihaa (1713-1721). Tontin kerrostumat ovat oletettavasti osin häiriintyneitä asuinrakennuksen alla. Muu osa tontista on kerrostumiltaan todennäköisesti hyvin säilynyttä.

**Kiinteistötunnus** 28700101251014

**Arkeologinen mielenkiinto Kohdekuvaus**

- 1 Tontin alue sijaitsee korttelissa, joka sijaitsee Kristiinankaupungin ensimmäisen asemakaavan (v. 1652) ulkopuolella. Vuoden 1658 uudistetussa asemakaavassa tontin ja sen korttelin alue oli vielä rakentamaton vesijättöä ja osin vielä veden alla. Kortteli on esitetty rakennettuna tonttimaana ensimmäisen kerran vuoden 1758 kartassa. On kuitenkin mahdollista, että alue on otettu tonttimaaksi jo 1600-luvun puolella ennen isoavihaa (1713-1721). Tontin kerrostumat ovat oletettavasti ainakin osin tuhoutuneita asuinrakennuksen ja sen siiven alueelta. Muu osa tontista on kerrostumiltaan luultavasti hyvin säilynyttä.

**Kiinteistötunnus** 28700101320011

**Arkeologinen mielenkiinto Kohdekuvaus**

- 1 Tontin alue on kuulunut jo Kristiinankaupungin ensimmäisessä asemakaavassa suunniteltuun kortteliin. Vuoden 1658 asemakaavan uudistuksen yhteydessä tehdyn kartan mukaan kyseisen korttelin eteläpäässä oli tontteja. Vuoden 1751 kartassa suurin osa korttelista oli jo rakennettua tonttimaata. On oletettavaa, että vuoden 1751 kartassa esitetty rakennettu tonttialue vastaa pääosin jo ennen isoavihaa (1713-1721) rakennettua aluetta. Tontin asuinrakennuksen alaiset kerrostumat ovat oletettavasti häiriintyneitä, mutta muu tonttialueen kerrostumat ovat todennäköisesti säilyneitä. Aivan tontin länsireunassa kulkee likimain pohjois-etelä -suuntainen kunnallistekninen kaivantolinja, joka on oletettavasti aiheuttanut häiriöitä kerrostumiin.

**Kiinteistötunnus** 28700101320013

**Arkeologinen mielenkiinto Kohdekuvaus**

- 1 Tontin alue on kuulunut jo Kristiinankaupungin ensimmäisessä asemakaavassa suunniteltuun kortteliin. Vuoden 1658 asemakaavan uudistuksen yhteydessä tehdyn kartan mukaan kyseisen korttelin eteläpäässä oli tontteja. Vuoden 1751 kartassa suurin osa korttelista oli jo rakennettua tonttimaata. On oletettavaa, että vuoden 1751 kartassa esitetty rakennettu tonttialue vastaa pääosin jo ennen isoavihaa (1713-1721) rakennettua aluetta. Tontin kerrostumat ovat oletettavasti osittain häiriintyneitä rakennusten alla, mutta kokonaisuudessaan kerrostumat ovat todennäköisesti hyvin säilyneitä. Tontin länsirajalla kulkee likimain pohjois-etelä -suuntainen kunnallistekninen kaivantolinja, joka on oletettavasti aiheuttanut häiriöitä kerrostumiin.

**Kiinteistötunnus** 28700101320014

**Arkeologinen mielenkiinto Kohdekuvaus**

- 1 Tontin alue on kuulunut jo Kristiinankaupungin ensimmäisessä asemakaavassa suunniteltuun kortteliin. Vuoden 1658 asemakaavan uudistuksen yhteydessä tehdyn kartan mukaan kyseisen korttelin eteläpäässä oli tontteja. Vuoden 1751 kartassa suurin osa korttelista oli jo rakennettua tonttimaata. On oletettavaa, että vuoden 1751 kartassa esitetty rakennettu tonttialue vastaa pääosin jo ennen isoavihaa (1713-1721) rakennettua aluetta. Tontin kerrostumat ovat oletettavasti osittain häiriintyneitä rakennusten alla, mutta kokonaisuudessaan kerrostumat ovat todennäköisesti hyvin säilyneitä. Tontin länsireunassa kulkee likimain pohjois-etelä -suuntainen kunnallistekninen kaivantolinja, joka on oletettavasti aiheuttanut häiriöitä kerrostumiin.

**Kiinteistötunnus** 28700101320015

**Arkeologinen mielenkiinto Kohdekuvaus**

- 1 Tontin alue on kuulunut jo Kristiinankaupungin ensimmäisessä asemakaavassa suunniteltuun kortteliin. Vuoden 1658 asemakaavan uudistuksen yhteydessä tehdyn kartan mukaan kyseisen korttelin eteläpäässä oli tontteja. Vuoden 1751 kartassa suurin osa korttelista oli jo rakennettua tonttimaata. On oletettavaa, että vuoden 1751 kartassa esitetty rakennettu tonttialue vastaa pääosin jo ennen isoavihaa (1713-1721) rakennettua aluetta. Tontin kerrostumat ovat oletettavasti osittain häiriintyneitä rakennusten alla, mutta kokonaisuudessaan kerrostumat ovat todennäköisesti hyvin säilyneitä. Tontin länsireunassa kulkee likimain pohjois-etelä -suuntainen kunnallistekninen kaivantolinja, joka on oletettavasti aiheuttanut häiriöitä kerrostumiin.

**Kiinteistötunnus** 28700101320016

**Arkeologinen mielenkiinto Kohdekuvaus**

- 1 Tontin alue on kuulunut jo Kristiinankaupungin ensimmäisessä asemakaavassa suunniteltuun kortteliin. Vuoden 1658 asemakaavan uudistuksen yhteydessä tehdyn kartan mukaan kyseisen korttelin eteläpäässä oli tontteja. Vuoden 1751 kartassa suurin osa korttelista oli jo rakennettua tonttimaata. On oletettavaa, että vuoden 1751 kartassa esitetty rakennettu tonttialue vastaa pääosin jo ennen isoavihaa (1713-1721) rakennettua aluetta. Tontin päärakennus on vuodelta 1731. Tontin kerrostumat ovat oletettavasti osittain häiriintyneitä rakennusten alla, mutta kokonaisuudessaan kerrostumat ovat todennäköisesti hyvin säilyneitä.

**Kiinteistötunnus** 28700101320017

**Arkeologinen mielenkiinto Kohdekuvaus**

- 1 Tontin alue on kuulunut jo Kristiinankaupungin ensimmäisessä asemakaavassa suunniteltuun kortteliin. Vuoden 1658 asemakaavan uudistuksen yhteydessä tehdyn kartan mukaan kyseisen korttelin eteläpäässä, kyseessä olevan tontin kohdalla, oli tontteja. Vuoden 1751 kartassa suurin osa korttelista oli jo rakennettua tonttimaata. Tontin kerrostumat ovat oletettavasti ainakin osittain tuhoutuneet rakennusten alla, mutta kokonaisuudessaan tontin kerrostumat ovat oletettavasti hyvin säilyneitä.

**Kiinteistötunnus** 28700101321083

**Arkeologinen mielenkiinto Kohdekuvaus**

- 1 Tontin alue on kuulunut jo Kristiinankaupungin ensimmäisessä asemakaavassa suunniteltuun kortteliin. Vuoden 1658 asemakaavan uudistuksen yhteydessä tehdyn kartan mukaan kyseisen korttelin eteläpäässä oli tontteja. Vuoden 1751 kartassa suurin osa korttelista oli jo rakennettua tonttimaata. On oletettavaa, että vuoden 1751 kartassa esitetty rakennettu tonttialue vastaa pääosin jo ennen isoavihaa (1713-1721) rakennettua aluetta. Kyseinen tontti on nykyisin parkkipaikkana. Alue on tasattu korottamalla eteläosaa. Paikka on asfaltoitu. Alueen kerrostumat ovat oletettavasti säilyneitä. Tontin koilliskulmasta eteläreunaan kulkeva koillinen-kaakko -suuntainen ja siitä edelleen eteläreunaa myöten kulkeva kunnallistekninen kaivantolinja on mahdollisesti aiheuttanut häiriöitä osaa kerroksista. On myös mahdollista, että kaivanto ei ulotu tasauskerrosta syvemmälle.

**Kiinteistötunnus** 28700101331030

**Arkeologinen mielenkiinto Kohdekuvaus**

1 Tontti sijaitsee Kristiinankaupungin ensimmäisen asemakaavan (v. 1652) eteläisimmässä rakennetussa korttelirivissä. Vuoden 1658 uudistetussa asemakaavassa asutusta oli levinnyt jo etelämmäksi uusiin kortteleihin. Nykyisin korttelin keskellä sijaitsee vuonna 1897 valmistunut punatiilinen Uusi kirkko. Kirkon ympäristö on nurmella olevaa puistoaluetta, jossa on sepelöidyt käytävät. Koko korttelin kerrostumat ovat todennäköisesti hyvin säilyneitä kirkon alaisia rakentamisen yhteydessä tuhoutuneita alueita lukuun ottamatta.

**Kiinteistötunnus** 28700101331031

**Arkeologinen mielenkiinto Kohdekuvaus**

1 Uuden kirkon kortteli. Ks. 28700101331030 (287-1-133-1030).

**Kiinteistötunnus** 28700101331032

**Arkeologinen mielenkiinto Kohdekuvaus**

1 Uuden kirkon kortteli. Ks. 28700101331030 (287-1-133-1030).

**Kiinteistötunnus** 28700101331033

**Arkeologinen mielenkiinto Kohdekuvaus**

1 Uuden kirkon kortteli. Ks. 28700101331030 (287-1-133-1030).

**Kiinteistötunnus** 28700101331034

**Arkeologinen mielenkiinto Kohdekuvaus**

1 Uuden kirkon kortteli. Ks. 28700101331030 (287-1-133-1030).

**Kiinteistötunnus** 28700101331035

**Arkeologinen mielenkiinto Kohdekuvaus**

1 Uuden kirkon kortteli. Ks. 28700101331030 (287-1-133-1030).

**Kiinteistötunnus** 28700101331036

**Arkeologinen mielenkiinto Kohdekuvaus**

1 Uuden kirkon kortteli. Ks. 28700101331030 (287-1-133-1030).

**Kiinteistötunnus** 28700101331050

**Arkeologinen mielenkiinto Kohdekuvaus**

1 Uuden kirkon kortteli. Ks. 28700101331030 (287-1-133-1030).

**Kiinteistötunnus** 28700101331051

**Arkeologinen mielenkiinto Kohdekuvaus**

1 Uuden kirkon kortteli. Ks. 28700101331030 (287-1-133-1030).

**Kiinteistötunnus** 28700101331052

**Arkeologinen mielenkiinto Kohdekuvaus**

1 Uuden kirkon kortteli. Ks. 28700101331030 (287-1-133-1030).

**Kiinteistötunnus** 28700101331053

**Arkeologinen mielenkiinto Kohdekuvaus**

1 Uuden kirkon kortteli. Ks. 28700101331030 (287-1-133-1030).

**Kiinteistötunnus** 28700101340004

**Arkeologinen mielenkiinto Kohdekuvaus**

- 
- 2 Kristiinankaupungin ensimmäisessä asemakaavassa (v. 1652) tontti sijaitsi eteläisimmässä korttelissa ja oli jo tuolloin rakennettua kaupunkialuetta. Suurin osa tontin kerrostumista on tuhoutunut tontin punatiilistä kerrostaloa rakennettaessa, mutta Rantakadun varressa saattaa olla mahdollisesti vielä säilyneitä kerrostumia.

---

**Kiinteistötunnus** 28700101341023

**Arkeologinen mielenkiinto Kohdekuvaus**

- 
- 1 Kristiinankaupungin ensimmäisessä asemakaavassa (v. 1652) tontti sijaitsi eteläisimmässä korttelissa ja oli jo tuolloin rakennettua kaupunkialuetta. Vuoden 1751 asemakaavassa paikalla sijaitsi jo kooltaan nykyistä tonttia vastaava tontti. Tontin kerrostumat ovat oletettavasti osittain tuhoutuneita rakennusten alta, mutta nurmella ja sepelillä olevan piha-alueen kerrostumat ovat oletettavasti säilyneitä.

---

**Kiinteistötunnus** 28700101341024

**Arkeologinen mielenkiinto Kohdekuvaus**

- 
- 1 Kristiinankaupungin ensimmäisessä asemakaavassa (v. 1652) tontti sijaitsi eteläisimmässä korttelissa ja oli jo tuolloin rakennettua kaupunkialuetta. Vuoden 1751 asemakaavassa paikalla sijaitsi jo kooltaan nykyistä tonttia vastaava tontti. Tontin kerrostumat ovat oletettavasti kauttaaltaan hyvin säilyneitä.

---

**Kiinteistötunnus** 28700101341025

**Arkeologinen mielenkiinto Kohdekuvaus**

- 
- 1 Kristiinankaupungin ensimmäisessä asemakaavassa (v. 1652) tontti sijaitsi eteläisimmässä korttelissa ja oli jo tuolloin rakennettua kaupunkialuetta. Vuoden 1751 asemakaavassa paikalla sijaitsi jo kooltaan nykyistä tonttia vastaava tontti. Tontin kerrostumat ovat oletettavasti häiriintyneitä rakennusten alla, mutta luultavasti suurin osan tontin alueesta on kerrostumiltaan hyvin säilynyttä.

---

**Kiinteistötunnus** 28700101341026

**Arkeologinen mielenkiinto Kohdekuvaus**

- 
- 1 Kristiinankaupungin ensimmäisessä asemakaavassa (v. 1652) tontti sijaitsi eteläisimmässä korttelissa ja oli jo tuolloin rakennettua kaupunkialuetta. Vuoden 1751 asemakaavassa paikalla sijaitsi jo kooltaan nykyistä tonttia vastaava tontti. Tontin kerrostumat ovat oletettavasti osittain häiriintyneitä rakennusten alla. Muun tonttialueen kerrostumat ovat todennäköisesti hyvin säilyneitä.

---

**Kiinteistötunnus** 28700101341027

**Arkeologinen mielenkiinto Kohdekuvaus**

- 
- 1 Kristiinankaupungin ensimmäisessä asemakaavassa (v. 1652) tontti sijaitsi eteläisimmässä korttelissa ja oli jo tuolloin rakennettua kaupunkialuetta. Tontin kerrostumat ovat oletettavasti säilyneitä. Kunnallistekninen pohjois-etelä -suuntainen kaivantolinja on tuhonnut kerrostumia tai ainakin aiheuttanut häiriöitä asuinrakennuksen itäpuolella.

---

**Kiinteistötunnus** 28700101341029

**Arkeologinen mielenkiinto Kohdekuvaus**

- 1 Kristiinankaupungin ensimmäisessä asemakaavassa (v. 1652) tontti sijaitsi eteläisimmässä korttelissa ja oli jo tuolloin rakennettua kaupunkialuetta. Tontin kerrostumat ovat oletettavasti osittain tuhoutuneita asuinrakennusten alla. Piharakennusten ja pihan kerrostumat ovat oletettavasti hyvin säilyneitä. Kunnallistekninen pohjois-etelä -suuntainen kaivantolinja on tuhonnut kerrostumia tai ainakin aiheuttanut häiriöitä asuinrakennusten itäpuolella.

**Kiinteistötunnus** 28700202370001

**Arkeologinen mielenkiinto Kohdekuvaus**

- 1 Tontti on ollut rakennettua kaupunkialuetta kaupungin perustamisesta alkaen ja ensimmäisestä asemakaavasta (v. 1652) lähtien. Tontti sijaitsee Kauppatorin eteläreunalla. Tontin kerrostumat ovat tuhoutuneet torin reunalla sijaitsevan modernin liikerakennuksen alueelta. Tontin piha-alueen ja eteläreunan makasiinirakennuksen alaiset kerrostumat ovat oletettavasti säilyneitä. Sepelillä oleva piha-alue on tasattu itäreunaa korottamalla.

**Kiinteistötunnus** 28700202370005

**Arkeologinen mielenkiinto Kohdekuvaus**

- 1 Tontti on ollut rakennettua kaupunkialuetta kaupungin perustamisesta alkaen ja ensimmäisestä asemakaavasta (v. 1652) lähtien. Tontin Kauppatorin reunan ja Rantakadun reunan rakennusten alaiset kerrostumat ovat oletettavasti ainakin osin tuhoutuneita. Piha-alueen kerrostumat ovat todennäköisesti säilyneitä. Tontin länsireunalla on uusi autokatos, mikä puuttuu käytetyltä kantakartalta. Pihan koillisosassa on kunnallistekniikkaa.

**Kiinteistötunnus** 28700202371093

**Arkeologinen mielenkiinto Kohdekuvaus**

- 1 Kyseessä on tonttien 2-237-5 ja 2-237-1094 välissä sijaitseva pieni maakaistale. Tontti on ollut rakennettua kaupunkialuetta kaupungin perustamisesta alkaen ja ensimmäisestä asemakaavasta (v. 1652) lähtien. Kerrostumat ovat oletettavasti säilyneitä.

**Kiinteistötunnus** 28700202371094

**Arkeologinen mielenkiinto Kohdekuvaus**

- 1 Tontti on ollut rakennettua kaupunkialuetta kaupungin perustamisesta alkaen ja ensimmäisestä asemakaavasta (v. 1652) lähtien. Tontilla sijaitsee Lebellin kauppiaantalo -museo. Tontin kerrostumat ovat oletettavasti kauttaaltaan hyvin säilyneitä. Tosin tontin pohjoisreunalla kunnallistekninen kaivantolinja on häirinyt kerrostumia.

**Kiinteistötunnus** 28700202371095

**Arkeologinen mielenkiinto Kohdekuvaus**

- 1 Tontti on ollut rakennettua kaupunkialuetta kaupungin perustamisesta alkaen ja ensimmäisestä asemakaavasta (v. 1652) lähtien. Tontin kerrostumat ovat oletettavasti tuhoutuneet Rantakadun asuinrakennuksen ja Paarmanninkadun puolella sijaitsevan tiilikellarin alueelta. Muun tonttialueen kerrostumat ovat kuitenkin oletettavasti säilyneitä.

**Kiinteistötunnus** 28700202371096

**Arkeologinen mielenkiinto Kohdekuvaus**

- 1 Tontti on ollut rakennettua kaupunkialuetta kaupungin perustamisesta alkaen ja ensimmäisestä asemakaavasta (v. 1652) lähtien. Tontin kerrostumat ovat oletettavasti tuhoutuneet asuin/liikerakennuksen modernin siiven alta. Muualla tontti alueella kerrostumat ovat luultavasti pääosin säilyneitä.



**Kiinteistötunnus** 28700202380009

**Arkeologinen mielenkiinto Kohdekuvaus**

- 2 Tontti on ollut rakennettua kaupunkialuetta kaupungin perustamisesta alkaen ja ensimmäisestä asemakaavasta (v. 1652) lähtien. Ennen kaupungin perustamista alueella sijaitsi Koppön kylän niittyalueita. Tontin kerrostumat ovat oletettavasti pääosin tuhoutuneita rakennusten alta, mutta piha-alueelta on todennäköisesti löydettävissä vielä säilyneitä kerrostumia.

**Kiinteistötunnus** 28700202380010

**Arkeologinen mielenkiinto Kohdekuvaus**

- 2 Tontti on ollut rakennettua kaupunkialuetta kaupungin perustamisesta alkaen. Paikalla on sijainnut kooltaan nykyistä vastaava tontti kaupungin ensimmäisestä asemakaavasta (v. 1652) lähtien. Ennen kaupungin perustamista alueella sijaitsi Koppön kylä. Tontin kerrostumat ovat oletettavasti osin uudemman rakentamisen tuhoamia, mutta piha-alueen kerrostumat ovat luultavasti säilyneitä.

**Kiinteistötunnus** 28700202380011

**Arkeologinen mielenkiinto Kohdekuvaus**

- 1 Tontti on ollut rakennettua kaupunkialuetta kaupungin perustamisesta alkaen ja ensimmäisestä asemakaavasta (v. 1652) lähtien. Ennen kaupungin perustamista alueella sijaitsi Koppön kylä. Tontin Kauppatorin puoleinen osa ja Itäisen pitkäkadun reuna ovat rakennettuja. Rakennettujen alueiden kerrostumat ovat todennäköisesti osin tuhoutuneita. Piha-alueen ja suuren hiekkapintaisen parkkipaikka-alueen kerrostumat ovat oletettavasti hyvin säilyneitä.

**Kiinteistötunnus** 28700202380012

**Arkeologinen mielenkiinto Kohdekuvaus**

- 2 Tontti on ollut rakennettua kaupunkialuetta kaupungin perustamisesta alkaen ja ensimmäisestä asemakaavasta (v. 1652) lähtien. Ennen kaupungin perustamista alueella sijaitsi Koppön kylä. Tontin kerrostumat ovat oletettavasti osin uudemman rakentamisen tuhoamia, mutta sepelillä olevan piha-alueen kerrostumat ovat luultavasti säilyneitä.

**Kiinteistötunnus** 28700202390003

**Arkeologinen mielenkiinto Kohdekuvaus**

- 1 Tontti sijaitsee korttelialueella, joka on kuulunut suunnitelmiin kaupungin ensimmäisestä asemakaavasta lähtien (v. 1652). Vuoden 1658 asemakaavan uudistuskartassa korttelin alueelle on merkittynä jo suunnitellut tontitkin. Ennen kaupungin perustamista alueella oli Koppön kylän peltoja. Ensimmäinen kerran tontin asutus on merkittynä kuitenkin vasta vuoden 1751 kartassa. Kyseisen korttelin ja tontin alueen otto rakennuskäyttöön jo ennen isoavihaa (1713-1721) on kuitenkin todennäköistä. Tontin kerrostumat ovat oletettavasti hyvin säilyneitä. Tosin tontin eteläreunalla piharakennusten pohjoispuolitse kulkevat kunnallistekniset kaivantolinjat ovat tuhonneet osan kerrostumista.

**Kiinteistötunnus** 28700202390007

**Arkeologinen mielenkiinto Kohdekuvaus**

- 1 Tontti sijaitsee korttelialueella, joka on kuulunut suunnitelmiin kaupungin ensimmäisestä asemakaavasta lähtien (v. 1652). Vuoden 1658 asemakaavan uudistuskartassa korttelin alueelle on merkittynä jo suunnitellut tontitkin. Ennen kaupungin perustamista alueella oli Koppön kylän peltoja. Ensimmäinen kerran tontin asutus on merkittynä kuitenkin vasta vuoden 1751 kartassa. Kyseisen korttelin ja tontin alueen otto rakennuskäyttöön jo ennen isoavihaa (1713-1721) on kuitenkin todennäköistä. Pihassa rakennusten läheisyydessä on kaksi kaivoa ja tontin pohjoisreunassa kulkee kunnallistekninen kaivantolinja. Tontilla on oletettavasti säilyneitä kerrostumia.

**Kiinteistötunnus** 28700202390008

**Arkeologinen mielenkiinto Kohdekuvaus**

- 1 Tontti sijaitsee korttelialueella, joka on kuulunut suunnitelmiin kaupungin ensimmäisestä asemakaavasta lähtien (v. 1652). Vuoden 1658 asemakaavan uudistuskartassa korttelin alueelle on merkittynä jo suunnitellut tontitkin. Ennen kaupungin perustamista alueella oli Koppön kylän peltoja. Ensimmäinen kerran tontin asutus on merkittynä kuitenkin vasta vuoden 1751 kartassa. Kyseisen korttelin ja tontin alueen otto rakennuskäyttöön jo ennen isoavihaa (1713-1721) on kuitenkin todennäköistä. Tontin kerrostumat ovat oletettavasti hyvin säilyneitä. Tontin pohjoisreunaa myötäilevä kunnallistekninen kaivantolinja on todennäköisesti tuhonnut osan kerrostumista.

**Kiinteistötunnus** 28700202390009

**Arkeologinen mielenkiinto Kohdekuvaus**

- 1 Tontti sijaitsee korttelialueella, joka on kuulunut suunnitelmiin kaupungin ensimmäisestä asemakaavasta lähtien (v. 1652). Vuoden 1658 asemakaavan uudistuskartassa korttelin alueelle on merkittynä jo suunnitellut tontitkin. Ensimmäinen kerran tontin asutus on merkittynä kuitenkin vasta vuoden 1751 kartassa. Kyseisen korttelin ja tontin alueen otto rakennuskäyttöön jo ennen isoavihaa (1713-1721) on kuitenkin todennäköistä. Tontin kerrostumat ovat oletettavasti hyvin säilyneitä. Tontin pohjoisreunaa myötäilevä kunnallistekninen kaivantolinja on todennäköisesti tuhonnut osan kerrostumista.

**Kiinteistötunnus** 28700202390010

**Arkeologinen mielenkiinto Kohdekuvaus**

- 2 Tontti sijaitsee korttelialueella, joka on kuulunut suunnitelmiin kaupungin ensimmäisestä asemakaavasta lähtien (v. 1652). Vuoden 1658 asemakaavan uudistuskartassa korttelin alueelle on merkittynä jo suunnitellut tontitkin. Ensimmäinen kerran tontin asutus on merkittynä kuitenkin vasta vuoden 1751 kartassa. Kyseisen korttelin ja tontin alueen otto rakennuskäyttöön jo ennen isoavihaa (1713-1721) on kuitenkin todennäköistä. Tontin kerrostumat ovat pääosin modernin rakentamisen tuhoamia, mutta poliisi- ja postitalojen väliin jäävällä piha-alueella saattaa hyvällä onnella on vielä joitakin säilyneitä kerrostumia. Kyseisen piha-alueen poliisitalon sivua seuraten kulkee kunnallistekninen kaivantolinja, mikä on tuhonnut osan kerrostumista.

**Kiinteistötunnus** 28700202391110

**Arkeologinen mielenkiinto Kohdekuvaus**

- 1 Tontti sijaitsee korttelialueella, joka on kuulunut suunnitelmiin kaupungin ensimmäisestä asemakaavasta lähtien (v. 1652). Vuoden 1658 asemakaavan uudistuskartassa korttelin alueelle on merkittynä jo suunnitellut tontitkin. Ennen kaupungin perustamista alueella oli Koppön kylän peltoja. Ensimmäinen kerran tontin asutus on merkittynä kuitenkin vasta vuoden 1751 kartassa. Kyseisen korttelin ja tontin alueen otto rakennuskäyttöön jo ennen isoavihaa (1713-1721) on kuitenkin todennäköistä. Nykyisen tontin alueella on sijainnut vuoden 1751 kartassa kolme rakennusta Aitakadun reunalla. Tontti on nykyisin Raatihuoneenkadun reunapuistona ja alueen kerrostumat ovat oletettavasti hyvin säilyneitä. Tontin eteläpuoliskolla kulkee kaksi itä-länsi -suuntaista kunnallisteknistä putki/kaapelilinjaa.

**Kiinteistötunnus** 28700202391120

**Arkeologinen mielenkiinto Kohdekuvaus**

- 1 Tontti sijaitsee korttelialueella, joka on kuulunut suunnitelmiin kaupungin ensimmäisestä asemakaavasta lähtien (v. 1652). Vuoden 1658 asemakaavan uudistuskartassa korttelin alueelle on merkittynä jo suunnitellut tontitkin. Ennen kaupungin perustamista alueella oli Koppön kylän peltoja. Ensimmäinen kerran tontin asutus on merkittynä kuitenkin vasta vuoden 1751 kartassa. Kyseisen korttelin ja tontin alueen otto rakennuskäyttöön jo ennen isoavihaa (1713-1721) on kuitenkin todennäköistä. Tontin kerrostumat ovat oletettavasti hyvin säilyneitä. Tosin tontin keskellä kulkeva itä-länsi -suuntainen kunnallistekninen kaivantolinja on todennäköisesti aiheuttanut pientä tuhoa kerrostumille.

**Kiinteistötunnus** 28700202391121

**Arkeologinen mielenkiinto Kohdekuvaus**

- 1 Tontti sijaitsee korttelialueella, joka on kuulunut suunnitelmiin kaupungin ensimmäisestä asemakaavasta lähtien (v. 1652). Vuoden 1658 asemakaavan uudistuskartassa korttelin alueelle on merkittynä jo suunnitellut tontitkin. Ennen kaupungin perustamista alueella oli Koppön kylän peltoja. Ensimmäinen kerran tontin asutus on merkittynä kuitenkin vasta vuoden 1751 kartassa. Kyseisen korttelin ja tontin alueen otto rakennuskäyttöön jo ennen isoavihaa (1713-1721) on kuitenkin todennäköistä. Nykyisen tontin alueella on sijainnut vuoden 1751 kartassa kolme rakennusta Aitakadun reunalla. Tontti on nykyisin Raatihuoneenkadun reunapuistona ja alueen kerrostumat ovat oletettavasti hyvin säilyneitä. Puiston keskellä kulkee itä-länsi -suuntainen kunnallistekninen kaivantolinja.

**Kiinteistötunnus** 28700202392139

**Arkeologinen mielenkiinto Kohdekuvaus**

- 1 Tontti sijaitsee korttelialueella, joka on kuulunut suunnitelmiin kaupungin ensimmäisestä asemakaavasta lähtien (v. 1652). Vuoden 1658 asemakaavan uudistuskartassa korttelin alueelle on merkittynä jo suunnitellut tontitkin. Ennen kaupungin perustamista alueella oli Koppön kylän peltoja. Ensimmäinen kerran tontin asutus on merkittynä kuitenkin vasta vuoden 1751 kartassa. Kyseisen korttelin ja tontin alueen otto rakennuskäyttöön jo ennen isoavihaa (1713-1721) on kuitenkin todennäköistä. Tontin kerrostumat ovat oletettavasti hyvin säilyneitä. Tosin tontin keskellä kulkeva itä-länsi -suuntainen kunnallistekninen kaivantolinja on todennäköisesti aiheuttanut pientä tuhoa kerrostumille.

**Kiinteistötunnus** 28700202450001

**Arkeologinen mielenkiinto Kohdekuvaus**

- 1 Kirkkotorin eteläpäässä ja vanhan kirkon itäpuolella sijaitseva tontti oli ennen kaupungin perustamista Koppön kylän peltoalueella. Kartoissa tontin alue esiintyy kaavoitettuna tonttialueena vasta vuoden 1751 kartassa. Vaikka vuosien 1658-1751 väliseltä ajalta ei ole olemassa karttoja joiden avulla olisi mahdollista seurata asutuskehitystä, tontin otto rakennuskäyttöön on tapahtunut todennäköisesti 1670-1680 -lukujen aikana tai sitten vasta ison vihan jälkeen. Paikalla on sijainnut kooltaan likimain nykyistä vastaava tontti vuonna 1751. Tontin kerrostumat ovat todennäköisesti osittain häiriintyneitä rakennusten alla, mutta kokonaisuudessaan tontin kerrostumat ovat oletettavasti säilyneitä.

**Kiinteistötunnus** 28700202450003

**Arkeologinen mielenkiinto Kohdekuvaus**

- 1 Tontin alue on ollut rakennettua kaupunkialuetta jo vuoden 1658 kartassa. Vuoden 1751 kartassa nykyisen tontin itäpuoliskolla sijaitsee neljä rakennusta tontin länsipuoliskon ollessa rakentamattomana. Ennen Kristiinankaupungin perustamista alue on ollut Koppön kylän peltoa. Tontin kerrostumat ovat mahdollisesti osittain tuhoutuneita tontin rakennusten alueelta, mutta ovat säilyneet muualla. Tontin länsirajaa myöten kulkee kunnallistekninen kaivantolinja.

**Kiinteistötunnus** 28700202451156

**Arkeologinen mielenkiinto Kohdekuvaus**

- 1 Tontin alue on jaettu tonteiksi ja rakennettua kaupunkialuetta ensimmäisen kerran vuoden 1658 kartassa. Vuoden 1751 kartan mukaan nykyisen tontin alueella on sijainnut viisi rakennusta. Ennen Kristiinankaupungin perustamista tontin alue on ollut Koppön kylän peltona. Tontin länsirajaa myöten kulkee kunnallistekninen kaivantolinja. Muuten tontin kerrostumat ovat oletettavasti säilyneitä.

**Kiinteistötunnus** 28700202451157

**Arkeologinen mielenkiinto Kohdekuvaus**

- 1 Tontin alueella on ollut rakennuskäytössä olleita tontteja jo kaupungin ensimmäisessä asemakaavassa vuodelta 1652. Alue on nykyisin Raatihuoneenkadun nurmella olevaa reunapuistoa. Tontin pohjoisreunassa kulkee kunnallistekninen kaivantolinja. Muuten tontin kerrostumat ovat oletettavasti hyvin säilyneitä.

**Kiinteistötunnus** 28700202451158

**Arkeologinen mielenkiinto Kohdekuvaus**

- 1 Tontin alueella on ollut rakennuskäytössä olleita tontteja jo kaupungin ensimmäisessä asemakaavassa vuodelta 1652. Alue on nykyisin Raatihuoneenkadun nurmella olevaa reunapuistoa. Tontin pohjoisreunassa kulkee kunnallistekninen kaivantolinja. Muuten tontin kerrostumat ovat oletettavasti hyvin säilyneitä.

**Kiinteistötunnus** 28700202451159

**Arkeologinen mielenkiinto Kohdekuvaus**

- 1 Vuoden 1658 Kristiinankaupungin uudistetussa asemakaavassa kyseessä oleva tontti on ensimmäisen kerran tonttimaana. Alue on nykyisin Raatihuoneenkadun nurmella olevaa reunapuistoa. Tontin pohjoisreunassa kulkee kunnallistekninen kaivantolinja. Muuten tontin kerrostumat ovat oletettavasti hyvin säilyneitä.

**Kiinteistötunnus** 28700202451160

**Arkeologinen mielenkiinto Kohdekuvaus**

- 1 Tontin alue on kuvattuna ensimmäisen kerran tonttimaana vuoden 1751 kartassa. On kuitenkin todennäköistä, että rakennettu kaupunkialue on levinnyt tontin alueelle 1600-luvulla, mahdollisesti jo pian vuoden 1658 uudistetun asemakaavan jälkeen. Alue on nykyisin Raatihuoneenkadun nurmella olevaa reunapuistoa. Tontin pohjoisreunassa kulkee kunnallistekninen kaivantolinja. Muuten tontin kerrostumat ovat oletettavasti hyvin säilyneitä.

**Kiinteistötunnus** 28700202451163

**Arkeologinen mielenkiinto Kohdekuvaus**

- 1 Tontin alue on ollut rakennettua kaupunkialuetta jo vuoden 1658 kartassa. Vuoden 1751 kartassa nykyisen tontin alueella on sijainnut neljä rakennusta. Ennen Kristiinankaupungin perustamista alue on ollut Koppön kylän peltoa. Tontin kerrostumat ovat todennäköisesti ainakin osittain tuhoutuneet nykyisen asuinrakennuksen alta. Muu tontin alue on oletettavasti kerrostumiltaan säilynyttä. Tontin itärajaa myöten kulkee kunnallistekninen kaivantolinja.

**Kiinteistötunnus** 28700202460001

**Arkeologinen mielenkiinto Kohdekuvaus**

- 1 Ennen kaupungin perustamista tontin alue on ollut Koppön kylän peltoa. Vuoden 1658 kartassa tontin alue esiintyy ensimmäisen kerran tontitettuna. Paikalla vuoden 1751 kartassa sijainnut tontti on saman kokoinen nykyisen tontin kanssa. Tuolloin tontilla oli yhteensä kahdeksan rakennusta. Tontin kerrostumat ovat oletettavasti erittäin hyvin säilyneitä. Tontilla ei nykyisin sijaitse yhtään rakennusta ja kasvillisuus on luonnontilassa.

**Kiinteistötunnus** 28700202460003

**Arkeologinen mielenkiinto Kohdekuvaus**

- 1 Ennen kaupungin syntyä tontin alue on ollut osittain Koppön kylän peltona. Tontin alue on ollut tonteiksi lohkottua kaupunkialuetta ensimmäisen kerran vuoden 1658 kartan perusteella. Vuoden 1751 kartassa paikalla on sijainnut jo tuolloin kooltaan täysin nykyistä vastaava tontti. Tontin kerrostumat ovat oletettavasti hyvin säilyneitä. Ainoastaan asuinrakennusten alaiset kerrostumat ovat saattaneet osittain tuhoutua.

**Kiinteistötunnus** 28700202460005

**Arkeologinen mielenkiinto Kohdekuvaus**

- 1 Ennen kaupungin syntyä tontin alue on ollut Koppön kylän peltona. Tontin alue on ollut tonteiksi lohkottua kaupunkialuetta ensimmäisen kerran vuoden 1658 kartan perusteella. Vuoden 1751 kartassa paikalla on sijainnut useita rakennuksia. Tuolloin Kirkkokadun puoleinen reuna oli rakennettu tontin kohdalla miltei täyteen. Tontin kerrostumat ovat oletettavasti hyvin säilyneitä. Ainoastaan tontilla nykyisin sijaitsevan modernin asuinrakennuksen alaiset kerrostumat ovat todennäköisesti tuhoutuneet. Lisäksi Kirkkokadulta asuinrakennuksen kaakkoiskulmalle kaakko-luode-suuntaisesti kulkeva kunnallistekninen kaivantolinja on häirinyt osaa kerrostumista.

**Kiinteistötunnus** 28700202461152

**Arkeologinen mielenkiinto Kohdekuvaus**

- 1 Ennen kaupungin syntyä tontin alue on ollut osittain Koppön kylän peltona. Tontin alue on ollut tonteiksi lohkottua kaupunkialuetta ensimmäisen kerran vuoden 1658 kartan perusteella. Vuoden 1751 kartassa paikalla on sijainnut jo tuolloin kooltaan täysin nykyistä vastaava tontti. Tontin kerrostumat ovat oletettavasti hyvin säilyneitä. Ainoastaan asuinrakennusten alaiset kerrostumat ovat saattaneet osittain tuhoutua.

**Kiinteistötunnus** 28700202461154

**Arkeologinen mielenkiinto Kohdekuvaus**

- 1 Tontin alue on ollut tonteiksi lohkottua kaupunkialuetta ensimmäisen kerran vuoden 1658 kartan perusteella. Tontin kerrostumat ovat oletettavasti säilyneitä, vaikka asuinrakennus on saattanut häiritä allaan sijaitsevia kerrostumia.

**Kiinteistötunnus** 28700202461165

**Arkeologinen mielenkiinto Kohdekuvaus**

- 1 Ennen kaupungin perustamista tontin alue on ollut Koppön kylän peltoa. Vuoden 1658 kartassa tontin alue esiintyy ensimmäisen kerran tontitettuna. Tontin kerrostumat ovat oletettavasti hyvin säilyneitä. Nykyinen tontin rakennuskanta on autiona ja erittäin huonossa kunnossa.

**Kiinteistötunnus** 28700202470007

**Arkeologinen mielenkiinto Kohdekuvaus**

- 2 Tontin alue on merkitty tontitetuksi kaupunkialueeksi jo Kristiinankaupungin ensimmäisessä Claes Claessonin asemakaavassa vuodelta 1652. Samoin uudistetussa asemakaavassa vuodelta 1658 alue on merkittynä tonttialueeksi. Nykyisen tontin alueella sijaitsi vuoden 1751 kartassa kahden tontin alueita. Nykyisen tontin kerrostumat ovat tuhoutuneet suurelta osin Kauppatorin kulmaan rakennetun modernin liikerakennuksen rakentamisen yhteydessä. Tontin länsireunan ja piha-alueen kerrostumat ovat oletettavasti kuitenkin ainakin osittain säilyneitä.

**Kiinteistötunnus** 28700202470008

**Arkeologinen mielenkiinto Kohdekuvaus**

- 2 Tontin alue on merkitty tontitetuksi kaupunkialueeksi jo Kristiinankaupungin ensimmäisessä Claes Claessonin asemakaavassa vuodelta 1652. Samoin uudistetussa asemakaavassa vuodelta 1658 alue on merkittynä tonttialueeksi. Kuitenkin vuoden 1751 kartassa nykyisen tontin alue on vain osittain tonttimaana, mutta kuitenkin ilman rakennuksia. Vaikka kalliainen tontti on merkittynä lohkotuksi tonttimaaksi jo 1600-luvun kartoissa, tontin aluetta ei kuitenkaan ole otettu rakennuskäyttöön edes vielä 1700-luvun puoliväliin mennessä. Syynä tähän on tontin kalliopohja. Mikäli tontin alueella on isoa vihaa (1713-1721) vanhempiä kerrostumia, ne ovat oletettavasti hyvin ohuita. Jäänteitä isoa vihaa vanhemmasta rakennuskannasta tontilta ei suurella todennäköisyydellä ole löydettävissä.

**Kiinteistötunnus** 28700202470009

**Arkeologinen mielenkiinto Kohdekuvaus**

- 1 Tontin alue on merkitty tontitetuksi kaupunkialueeksi jo Kristiinankaupungin ensimmäisessä Claes Claessonin asemakaavassa vuodelta 1652. Samoin uudistetussa asemakaavassa vuodelta 1658 alue on merkittynä tonttialueeksi. Vuoden 1751 kartassa tontilla on sijainnut ainakin kaksi rakennusta. Tontin asuinrakennuksen alaiset kerrostumat ovat saattaneet tuhoutua osittain, mutta muuten tontin kerrostumat ovat oletettavasti hyvin säilyneitä.

**Kiinteistötunnus** 28700202471141

**Arkeologinen mielenkiinto Kohdekuvaus**

- 
- 1 Tontin alue on merkitty tontitetuksi kaupunkialueeksi jo Kristiinankaupungin ensimmäisessä Claes Claessonin asemakaavassa vuodelta 1652. Samoin uudistetussa asemakaavassa vuodelta 1658 alue on merkittynä tonttialueeksi. Nykyinen tontti käsittää puolet paikalla vuoden 1751 kartassa sijainneesta tontista. Tuolloisen tontin rakennuskannasta nykyisellä tontilla on sijainnut kolme rakennusta. Nykyisin paikalla sijaitseva puinen asuinrakennus on autiona ja erittäin huonokuntoinen. Piha on luonnontilassa. Tontin kerrostumat ovat oletettavasti säilyneitä.

**Kiinteistötunnus** 28700202471142

**Arkeologinen mielenkiinto Kohdekuvaus**

- 1 Tontin alue on merkitty tontitetuksi kaupunkialueeksi jo Kristiinankaupungin ensimmäisessä Claes Claessonin asemakaavassa vuodelta 1652. Samoin uudistetussa asemakaavassa vuodelta 1658 alue on merkittynä tonttialueeksi. Vuoden 1751 kartassa paikalla sijaitsi koko korttelin levyinen kaupungin ensimmäisistä tonttijaoista periytyvä tontti. Nykyinen tontti muodostaa puolet tuolloisesta pitkästä tontista. Vuoden 1751 kartassa nykyisen tontin alueella sijaitsi kaksi rakennusta. Tontin kerrostumat ovat oletettavasti tuhoutuneet osittain Braheagårdenin ja tontin länsireunalla sijaitsevan rakennuksen alta. Pääosin kerrostumat ovat kuitenkin todennäköisesti säilyneitä.

**Kiinteistötunnus** 28700202471143

**Arkeologinen mielenkiinto Kohdekuvaus**

- 1 Tontin alue on merkitty tontitetuksi kaupunkialueeksi jo Kristiinankaupungin ensimmäisessä Claes Claessonin asemakaavassa vuodelta 1652. Samoin uudistetussa asemakaavassa vuodelta 1658 alue on merkittynä tonttialueeksi. Vuoden 1751 kartassa paikalla sijaitsi koko korttelin levyinen kaupungin ensimmäisistä tonttijaoista periytyvä tontti. Nykyinen tontti muodostaa puolet tuolloisesta pitkästä tontista. Vuoden 1751 kartassa nykyisen tontin alueella sijaitsi kaksi rakennusta. Tontin kerrostumat ovat oletettavasti tuhoutuneet osittain Braheagårdenin rakennuksen alta. Pääosin kerrostumat ovat kuitenkin todennäköisesti säilyneitä.

**Kiinteistötunnus** 28700202471144

**Arkeologinen mielenkiinto Kohdekuvaus**

- 1 Tontin alue on merkitty tontitetuksi kaupunkialueeksi jo Kristiinankaupungin ensimmäisessä Claes Claessonin asemakaavassa vuodelta 1652. Samoin uudistetussa asemakaavassa vuodelta 1658 alue on merkittynä tonttialueeksi. Vuoden 1751 kartassa paikalla sijaitsi nykyistä vastaava koko korttelin levyinen kaupungin ensimmäisistä tonttijaoista periytyvä tontti. Tontin alue on siis sama kuin paikalle vuosien 1652 ja 1658 asemakaavoissa muodostettu tontti. Vuoden 1751 kartassa paikalla sijaitsi yhteensä kymmenen rakennusta. Tuolloin Itäisen pitkäkadun reuna oli täyteen rakennettu. Tontin kerrostumat ovat oletettavasti hyvin säilyneitä. Ainoastaan Itäisen pitkäkadun reunan kaksikerroksisen rakennuksen alaiset kerrostumat ovat saattaneet osin tuhoutua.

**Kiinteistötunnus** 28700202471148

**Arkeologinen mielenkiinto Kohdekuvaus**

- 1 Tontin alue on merkitty tontitetuksi kaupunkialueeksi jo Kristiinankaupungin ensimmäisessä Claes Claessonin asemakaavassa vuodelta 1652. Samoin uudistetussa asemakaavassa vuodelta 1658 alue on merkittynä tonttialueeksi. Vuoden 1751 kartassa paikalla sijaitsi koko korttelin levyinen vuoden 1658 asemakaavasta periytyvä tontti. Nykyinen tontti muodostaa tuosta tontista läntisen puoliskon. Vuonna 1751 nykyisen tontin alueella sijaitsi vain muutamia pieniä piharakennuksia. Tontin kerrostumat ovat oletettavasti osittain tuhoutuneita kivisen asuinrakennuksen alueelta, mutta kokonaisuudessaan tontin kerrostumat ovat oletettavasti hyvin säilyneitä. Alkuperäisen harvaan rakennetun pitkän tontin rakennuskanta oli vielä 1751 keskittyneenä Itäisen pitkäkadun varteen. On mahdollista, että nykyisen tontin alue on ollut vailla rakennuksia myös 1600-luvun puolella.

**Kiinteistötunnus** 28700202471149

**Arkeologinen mielenkiinto Kohdekuvaus**

- 1 Tontin alue on merkitty tontitetuksi kaupunkialueeksi jo Kristiinankaupungin ensimmäisessä Claes Claessonin asemakaavassa vuodelta 1652. Samoin uudistetussa asemakaavassa vuodelta 1658 alue on merkittynä tonttialueeksi. Vuoden 1751 kartassa paikalla sijaitsi koko korttelin levyinen kaupungin ensimmäisistä tonttijaoista periytyvä tontti. Nykyinen tontti muodostaa puolet tuolloisesta pitkästä tontista. Vuoden 1751 kartassa nykyisen tontin alueella sijaitsi kaksi rakennusta. Tontin kerrostumat ovat oletettavasti osittain tuhoutuneita tontin asuinrakennusten alla, mutta muuten tontin kerrostumat ovat todennäköisesti hyvin säilyneitä.

**Kiinteistötunnus** 28700202471150

**Arkeologinen mielenkiinto Kohdekuvaus**

- 1 Tontin alue on merkitty tontitetuksi kaupunkialueeksi jo Kristiinankaupungin ensimmäisessä Claes Claessonin asemakaavassa vuodelta 1652. Samoin uudistetussa asemakaavassa vuodelta 1658 alue on merkittynä tonttialueeksi. Vuoden 1751 kartassa paikalla on sijainnut vuoden 1652 asemakaavassa syntynyt ja vuoden 1658 asemakaavassa vahvistettu pitkä koko nykyisen korttelin levyinen tontti. Nykyinen tontti käsittää tuosta 1700-luvun puolivälin tontista puolet. Vuoden 1751 kartassa nykyisellä tontilla on sijainnut kaksi asuinrakennusta.

**Kiinteistötunnus** 28700202480004

**Arkeologinen mielenkiinto Kohdekuvaus**

- 2 Kauppatorin varressa sijaitsevan tontin alueella on ollut rakennettuja tontteja jo kaupungin ensimmäisestä asemakaavasta (vuodelta 1652) lähtien. Nykyisin tontilla sijaitseva moderni rakennuskanta on oletettavasti tuhonnut kerrostumat altaan, mutta piha-alueen kerrostumat ovat todennäköisesti osittain säilyneitä.

**Kiinteistötunnus** 28700202481131

**Arkeologinen mielenkiinto Kohdekuvaus**

- 2 Paikalla on sijainnut tontti Kristiinankaupungin ensimmäisessä asemakaavassa vuodelta 1652. Samoin uudistetussa asemakaavassa vuodelta 1658. Vuoden 1751 kartassa tontilla on sijainnut jo kooltaan nykyistä vastaava tontti. Tuolloin tontilla on sijainnut kahdeksan rakennusta. Tontin kerrostumat ovat todennäköisesti osittain myöhemmän rakentamisen tuhoamia, mutta pääosin kuitenkin säilyneitä.

**Kiinteistötunnus** 28700202481132

**Arkeologinen mielenkiinto Kohdekuvaus**



- 1 Paikalla on sijainnut tontti Kristiinankaupungin ensimmäisessä asemakaavassa vuodelta 1652. Samoin uudistetussa asemakaavassa vuodelta 1658. Vuoden 1751 kartassa nykyisen tontin alueella on sijainnut kaksi tonttia. Tontin kerrostumat ovat oletettavasti pääosin säilyneitä.

**Kiinteistötunnus** 28700202481133

**Arkeologinen mielenkiinto Kohdekuvaus**

- 1 Paikalla on sijainnut tontti Kristiinankaupungin ensimmäisessä asemakaavassa vuodelta 1652. Samoin uudistetussa asemakaavassa vuodelta 1658. Vuoden 1751 kartassa tontilla on sijainnut jo kooltaan likimain nykyistä tonttia vastaava tontti. Tontin kerrostumat ovat oletettavasti hyvin säilyneitä.

**Kiinteistötunnus** 28700202481134

**Arkeologinen mielenkiinto Kohdekuvaus**

- 1 Tontin alue on ollut rakennettua tonttialuetta jo kaupungin ensimmäisestä asemakaavasta vuodelta 1652 lähtien. Vuoden 1751 kartassa tontin rakennuskanta on kuvattuna ensimmäisen kerran. Tuolloin tontilla sijaitsi neljä pientä rakennusta. Tontin kerrostumat ovat oletettavasti kauttaaltaan hyvin säilyneitä.

**Kiinteistötunnus** 28700202481135

**Arkeologinen mielenkiinto Kohdekuvaus**

- 2 Kauppatorin varressa sijaitsevan tontin alueella on ollut rakennettuja tontteja jo kaupungin ensimmäisestä asemakaavasta (vuodelta 1652) lähtien. Nykyisin tontilla sijaitseva moderni rakennuskanta on oletettavasti tuhonnut kerrostumat altaan, mutta piha-alueen kerrostumat ovat todennäköisesti osittain säilyneitä.

**Kiinteistötunnus** 28700202481138

**Arkeologinen mielenkiinto Kohdekuvaus**

- 1 Paikalla on sijainnut tontti Kristiinankaupungin ensimmäisessä asemakaavassa vuodelta 1652. Samoin uudistetussa asemakaavassa vuodelta 1658. Vuoden 1751 kartassa tontilla on sijainnut jo kooltaan likimain nykyistä tonttia vastaava tontti. Tuolloin tontilla on sijainnut neljä rakennusta. Tontin kerrostumat ovat oletettavasti hyvin säilyneitä.

**Kiinteistötunnus** 28700202481139

**Arkeologinen mielenkiinto Kohdekuvaus**

- 1 Paikalla on sijainnut tontti Kristiinankaupungin ensimmäisessä asemakaavassa vuodelta 1652. Samoin uudistetussa asemakaavassa vuodelta 1658. Vuoden 1751 kartassa tontilla on sijainnut jo kooltaan nykyistä vastaava tontti. Tuolloin tontilla sijaitsi neljä rakennusta ja Itäisen pitkäkadun reuna oli rakennettu umpeen. Tontin kerrostumat ovat todennäköisesti säilyneitä.

**Kiinteistötunnus** 28700202490004

**Arkeologinen mielenkiinto Kohdekuvaus**

- 2 1600-luvulla tontin alue on ollut vielä kaupungin rantaa. Vuoden 1751 kartassa paikalle on merkittynä ensimmäinen tontti. Tontin kerrostumat ovat oletettavasti hyvin säilyneitä, mutta isoavihaa (1713-1721) vanhemmalta ajalta tontin kerrostumista on mahdollisesti löydettävissä ainoastaan ranta-aittojen tms. rantarakenteiden jäännöksiä.

**Kiinteistötunnus** 28700202490006

**Arkeologinen mielenkiinto Kohdekuvaus**

- 2 1600-luvulla tontin alue on ollut vielä kaupungin rantaa. Vuoden 1751 kartassa paikalle on merkittynä ensimmäinen tontti. Tontin kerrostumat ovat oletettavasti säilyneitä piha-alueella tontin keskiosassa, mutta isoavihaa (1713-1721) vanhemmalta ajalta tontin kerrostumista on mahdollisesti löydettävissä ainoastaan ranta-aittojen tms. rantarakenteiden jäännöksiä.

**Kiinteistötunnus** 28700202490008

**Arkeologinen mielenkiinto Kohdekuvaus**

- 2 1600-luvulla tontin alue on ollut vielä kaupungin rantaa. Paikalla ei ole tonttia vielä vuoden 1751 kartassakaan. Tontin kerrostumat ovat todennäköisesti piha-alueella säilyneitä, mutta isoavihaa (1713-1721) vanhemmalta ajalta tontin kerrostumista on mahdollisesti löydettävissä ainoastaan ranta-aittojen tms. rantarakenteiden jäännöksiä.

**Kiinteistötunnus** 28700202500005

**Arkeologinen mielenkiinto Kohdekuvaus**

- 2 Tontin alue on ollut vuoden 1658 kartassa vielä vesijättöä. Vuoden 1751 kartassa nykyisen tontin paikalla sijaitsi tontti, mutta se ei ollut vielä asutuskäytössä. Tuolloin tontilla sijaitsi vain kaksi pientä todennäköisesti varastorakennusta. Tontin alueella on lisäksi saattanut sijaita rantamakasiineja jo 1600-luvullakin. Tontin kerrostumat ovat todennäköisesti hyvin säilyneitä.

**Kiinteistötunnus** 28700202500007

**Arkeologinen mielenkiinto Kohdekuvaus**

- 1 Tontin alue on ollut vuoden 1658 kartassa vielä osittain veden alla ja vesijättöä. Vuoden 1751 kartassa tontilla sijaitsee jo kuitenkin asutusta. Tuolloin tontin itä- ja länsireunassa sijaitsivat koko mittaiset rakennukset. Rantaviiva oli tuolloin hieman tontin itäpuolella. Tontin rakennuskäytön alkamisen tarkkaa ajankohtaa ei ole mahdollista selvittää kaupunkia esittävien karttojen avulla, mutta todennäköisesti se on tapahtunut 1680-luvulla tai sitten vasta ison vihan (1713-1721) jälkeen. Tontin alueella on lisäksi saattanut sijaita ennen asutuskäyttöä rantamakasiineja. Tontin kerrostumat ovat todennäköisesti hyvin säilyneitä.

**Kiinteistötunnus** 28700202500008

**Arkeologinen mielenkiinto Kohdekuvaus**

- 2 Tontti on ollut rantavettä niin 1650-luvulla kuin vielä 1750-luvullakin. Tontin alueelta saattaa kuitenkin olla mahdollista löytää 1600-1700 -lukujen veden päälle rakennettujen ranta-aittojen jäänteitä tms. rantarakenteiden jäänteitä. Ainakin vuoden 1751 kartassa tontille on merkittynä yksi ranta-aitta.

**Kiinteistötunnus** 28700202501171

**Arkeologinen mielenkiinto Kohdekuvaus**

- 1 Tontin alue on ollut vuoden 1658 kartassa vielä puoliksi rantavettä ja puoliksi tonttimaaksi kelpaamatonta ranta-aluetta. Vuoden 1751 kartassa on esitetty tontin alueella tuolloin sijainneet rakennukset. 1700-luvun puoliväissä rantaviiva sijaitsi tontin keskikohdilla. Tontin itäpäädyn asutuskerrostumat ovat peräisin etupäässä vasta 1800-luvulta. Tontin rakennuskäytön alkamisen tarkkaa ajankohtaa ei ole mahdollista selvittää kaupunkia esittävien karttojen avulla, mutta todennäköisesti se on tapahtunut 1680-luvulla tai sitten vasta ison vihan (1713-1721) jälkeen. Tontin alueella on lisäksi saattanut sijaita ennen asutuskäyttöä rantamakasiineja. Tontin kerrostumat ovat todennäköisesti hyvin säilyneitä.

**Kiinteistötunnus** 28700202501172

**Arkeologinen mielenkiinto Kohdekuvaus**

- 1 Tontin alue on ollut vuoden 1658 kartassa vielä puoliksi rantavettä ja puoliksi tonttimaaksi kelpaamatonta ranta-alueutta. Vuoden 1751 kartassa on esitettyä tontin alueella tuolloin sijainneet rakennukset. 1700-luvun puoliväissä rantaviiva sijaitsi tontin keskikohdilla. Tontin itäpäädyn asutuserostumat ovat peräisin etupäässä vasta 1800-luvulta. Tontin rakennuskäytön alkamisen tarkkaa ajankohtaa ei ole mahdollista selvittää kaupunkia esittävien karttojen avulla, mutta todennäköisesti se on tapahtunut 1680-luvulla tai sitten vasta ison vihan (1713-1721) jälkeen. Tontin alueella on lisäksi saattanut sijaita ennen asutuskäyttöä rantamakasiineja. Tontin kerrostumat ovat todennäköisesti hyvin säilyneitä.

**Kiinteistötunnus** 28700202502023

**Arkeologinen mielenkiinto Kohdekuvaus**

- 1 Tontin alue on ollut vuoden 1658 kartassa vielä puoliksi rantavettä ja puoliksi tonttimaaksi kelpaamatonta ranta-alueutta. Vuoden 1751 kartassa on esitettyä tontin alueella tuolloin sijainneet rakennukset ja rantamakasiinit. 1700-luvun puoliväissä rantaviiva sijaitsi tontin keskikohdilla. Tontin itäpäädyn asutuserostumat ovat peräisin etupäässä vasta 1800-luvulta. Tontin rakennuskäytön alkamisen tarkkaa ajankohtaa ei ole mahdollista selvittää kaupunkia esittävien karttojen avulla, mutta todennäköisesti se on tapahtunut 1680-luvulla tai sitten vasta ison vihan (1713-1721) jälkeen. Tontin alueella on lisäksi saattanut sijaita ennen asutuskäyttöä rantamakasiineja. Tontin kerrostumat ovat todennäköisesti hyvin säilyneitä.

**Kiinteistötunnus** 28700202510002

**Arkeologinen mielenkiinto Kohdekuvaus**

- 2 Tontin alue on ollut rakennettua kaupunkialuetta jo vuoden 1658 kartan perusteella. Vuoden 1751 kartassa tontin tuolloinen rakennuskantakin on esitettyä. Tontin kerrostumat ovat oletettavasti säilyneitä muissa osissa paitsi asuinrakennusten alla. Miilukujan puoleisen asuinrakennuksen ja Rantakadun puoleisen rakennuksen perusosan alaiset kerrostumat ovat todennäköisesti ainakin osittain häiriintyneitä. Rantakadun puoleisen rakennuksen modernin siipirakennuksen alaiset kerrostumat saattavat olla kokonaan tuhoutuneita.

**Kiinteistötunnus** 28700202511203

**Arkeologinen mielenkiinto Kohdekuvaus**

- 1 Tontin alue on ollut rakennettua kaupunkialuetta jo vuoden 1658 kartan perusteella. Vuoden 1751 kartan mukaan tontin alue on muodostanut samalla kohtaa sijainneesta koko korttelin levyisestä tontista puolet. Tuolloin tontin Rantakadun puoleisella reunalla sijaitsi kaksi rakennusta. Tontin kerrostumat ovat oletettavasti säilyneet hyvin. Vain asuinrakennusten alaiset kerrostumat saattavat olla osin häiriintyneitä.

**Kiinteistötunnus** 28700202511204

**Arkeologinen mielenkiinto Kohdekuvaus**

- 1 Tontin alue on ollut rakennettua kaupunkialuetta jo vuoden 1658 kartan perusteella. Vuoden 1751 kartassa kooltaan nykyistä vastaavalla tontilla sijaitsi neljä rakennusta. Koko tontin itä- ja länsireuna olivat tuolloin rakennettuina umpeen. Tontin kerrostumat ovat oletettavasti hyvin säilyneitä koko tontin alueella. Kerrostumat ovat saattaneet tuhoutua osittain rakennusten alla. Tontin pohjoispuoliskon rakennukset ovat autioina ja hyvin ränsistyneessä kunnossa.

**Kiinteistötunnus** 28700202511205

**Arkeologinen mielenkiinto Kohdekuvaus**

- 1 Tontin alue on ollut rakennettua kaupunkialuetta jo vuoden 1658 kartan perusteella. Vuoden 1751 kartassa on nähtävissä tontin alueella tuolloin sijainnut rakennuskanta. Tontin kerrostumat ovat todennäköisesti säilyneitä.

**Kiinteistötunnus** 28700202511206

**Arkeologinen mielenkiinto Kohdekuvaus**

- 1 Tontin alue on ollut rakennettua kaupunkialuetta jo vuoden 1658 kartan perusteella. Tontin alue on mahdollisesti kuulunut jo 1650-luvun alkupuolella lohkottuun tonttiin. Vuoden 1751 kartassa on nähtävissä tontin alueella tuolloin sijainnut rakennuskanta. Tontin kerrostumat ovat todennäköisesti säilyneitä.

**Kiinteistötunnus** 28700202511207

**Arkeologinen mielenkiinto Kohdekuvaus**

- 1 Tontin alue on ollut tontitettua kaupunkialuetta jo ensimmäisessä Kristiinankaupungin tontteja esittävässä kartassa vuodelta 1652. Vaikka uusi tonttien mittaus suoritettiin jo kuuden vuoden päästä vuonna 1658, tontti on ollut todennäköisesti rakennettua kaupunkialuetta jo aivan 1650-luvun alkupuolelta saakka. Tontin kerrostumat ovat oletettavasti säilyneitä. Asuinrakennusten alaiset kerrostumat ovat kuitenkin saattaneet osittain häiriintyä.

**Kiinteistötunnus** 28700202511208

**Arkeologinen mielenkiinto Kohdekuvaus**

- 1 Tontin alue on ollut tontitettua kaupunkialuetta jo ensimmäisessä Kristiinankaupungin tontteja esittävässä kartassa vuodelta 1652. Vaikka uusi tonttien mittaus suoritettiin jo kuuden vuoden päästä vuonna 1658, tontti on ollut todennäköisesti rakennettua kaupunkialuetta jo aivan 1650-luvun alkupuolelta saakka. Tontin kerrostumat ovat todennäköisesti saattaneet tuhoutua osittain nykyisten rakennusten alta, mutta muuten tontin kerrostumat ovat oletettavasti hyvin säilyneitä. Tontti kuuluu yhteen tontin 2-251-1209 kanssa.

**Kiinteistötunnus** 28700202511209

**Arkeologinen mielenkiinto Kohdekuvaus**

- 1 Tontin alue on ollut tontitettua kaupunkialuetta jo ensimmäisessä Kristiinankaupungin tontteja esittävässä kartassa vuodelta 1652. Vaikka uusi tonttien mittaus suoritettiin jo kuuden vuoden päästä vuonna 1658, tontti on ollut todennäköisesti rakennettua kaupunkialuetta jo aivan 1650-luvun alkupuolelta saakka. Tontin kerrostumat ovat todennäköisesti saattaneet tuhoutua osittain nykyisten rakennusten alta, mutta muuten tontin kerrostumat ovat oletettavasti hyvin säilyneitä. Tontti kuuluu yhteen tontin 2-251-1208 kanssa.

**Kiinteistötunnus** 28700202511210

**Arkeologinen mielenkiinto Kohdekuvaus**

- 1 Tontin alue on ollut rakennettua kaupunkialuetta jo vuoden 1658 kartan perusteella. Vuoden 1751 kartassa on nähtävissä tontin alueella tuolloin sijainnut rakennuskanta. Tontin kerrostumat ovat todennäköisesti säilyneitä.

**Kiinteistötunnus** 28700202511212

**Arkeologinen mielenkiinto Kohdekuvaus**

- 1 Tontin alue on ollut rakennettua kaupunkialuetta jo vuoden 1658 kartan perusteella. Vuoden 1751 kartan mukaan tontin alue on muodostanut samalla kohtaa sijainneesta koko korttelin levyisestä tontista puolet. Tuolloin rakennuksia sijaitsi yksi Itäisen pitkäkadun varressa ja yksi nykyisen tontin etelälaidalla. Tontin kerrostumat ovat oletettavasti hyvin säilyneitä. Vain rakennusten alaiset kerrostumat ovat saattaneet osittain häiriintyä.

**Kiinteistötunnus** 28700202511213

**Arkeologinen mielenkiinto Kohdekuvaus**

- 1 Tontin alue on ollut tontitettua kaupunkialuetta jo vuoden 1658 kartan perusteella. Vuoden 1751 kartan perusteella tuolloin paikalla sijainneella tontilla oli kadun puoleiset reunat rakennettu umpeen. Tuolloin myös tontin muilla reunoilla sijaitsi rakennuksia. Tontin kerrostumat ovat oletettavasti säilyneitä. Ainoastaan asuinrakennuksen alaiset kerrostumat saattavat olla osin häiriintyneitä.

**Kiinteistötunnus** 28700202512070

**Arkeologinen mielenkiinto Kohdekuvaus**

- 1 Tontin alue on ollut tontitettua kaupunkialuetta jo ensimmäisessä Kristiinankaupungin tontteja esittävässä kartassa vuodelta 1652. Vaikka uusi tonttien mittaaminen suoritettiin jo kuuden vuoden päästä vuonna 1658, tontti on ollut todennäköisesti rakennettua kaupunkialuetta jo aivan 1650-luvun alkupuolelta saakka. Tontin kerrostumat ovat oletettavasti säilyneitä. Asuinrakennusten alaiset kerrostumat ovat kuitenkin saattaneet osittain häiriintyä.

**Kiinteistötunnus** 28700202512072

**Arkeologinen mielenkiinto Kohdekuvaus**

- 1 Tontin alue on ollut rakennettua kaupunkialuetta jo vuoden 1658 kartan perusteella. Vuoden 1751 kartan mukaan paikalla on sijainnut kooltaan nykyistä vastaava tontti, jolla oli kaksi rakennusta. Tontin kerrostumat ovat oletettavasti säilyneitä. Vain talojen alaiset kerrostumat ovat saattaneet häiriintyä.

**Kiinteistötunnus** 28700202520001

**Arkeologinen mielenkiinto Kohdekuvaus**

- 2 Tontin alue kuuluu jo vuoden 1658 kartan esittämään suunniteltuun kortteliin, mutta asutus on levinnyt paikalle oletettavasti aikaisintaan 1670-luvulla. Vuoden 1751 kartassa paikalla on tontti rakennuksineen. Tontilla saattaa olla jo 1600-luvun kerrostumia. Mikäli tontin kerrostumat ovat säilyneet, ne ovat hyvin ohuita, sillä rinteessä sijaitsevalla tontilla peruskallio on hyvin pinnassa ja osin myös paljaana.

**Kiinteistötunnus** 28700202520004

**Arkeologinen mielenkiinto Kohdekuvaus**

- 1 Rakennettu korttelialue ei ollut levinnyt alueelle vielä vuonna 1658. Tontti on kuitenkin otettu oletettavasti rakennuskäyttöön jo 1670-luvulla, mutta kuitenkin viimeistään vuoteen 1751 mennessä, jolloin paikalle on merkitty rakennuksia ja tontteja. Tontilla ei ole rakennuskantaa Itäisen pitkäkadun reunustalla, joten oletettavasti kadun reunalla sijainneiden rakennusten oletettavat jäänteet ja kerrostumat ovat todennäköisesti erityisen hyvin säilyneitä.

**Kiinteistötunnus** 28700202521229

**Arkeologinen mielenkiinto Kohdekuvaus**

- 
- 2 Tontin alue kuuluu jo vuoden 1658 kartan esittämään suunniteltuun kortteliin, mutta asutus on levinnyt paikalle oletettavasti aikaisintaan 1670-luvulla. Vuoden 1751 kartassa paikalla on tontti rakennuksineen. Rinteessä sijaitsevan tontin kerrostumat ovat oletettavasti hyvin ohuita, sillä peruskallio on tontilla hyvin pinnassa. Mahdolliset kerrostumat ovat tuhoutuneet ainakin tontin koilliskulmassa, johon on rakennettu moderni yksikerroksinen asuinrakennus. Tontin muissa osissa mahdolliset kerrostumat saattavat olla hyvin ohuita ja mahdollisesti osittain säilyneitä.

---

**Kiinteistötunnus** 28700202521230

**Arkeologinen mielenkiinto Kohdekuvaus**

- 1 Rakennettu korttelialue ei ollut levinnyt alueelle vielä vuonna 1658. Tontti on kuitenkin otettu oletettavasti rakennuskäyttöön jo 1670-luvulla, mutta kuitenkin viimeistään vuoteen 1751 mennessä, jolloin paikalle on merkitty rakennuksia ja tontteja. Tontin kerrostumat ovat oletettavasti säilyneitä. Rakennusten alapuoliset kerrostumat saattavat olla osittain häiriintyneitä. Myllyvuoren rinteellä sijaitsevan tontin kerrostumat saattavat olla paikoin hyvin ohuita, varsinkin tontin länsipuoliskolla.

---

**Kiinteistötunnus** 28700202521232

**Arkeologinen mielenkiinto Kohdekuvaus**

- 1 Tontin alue on ollut ensimmäisen kerran lohkottuna tonttimaaksi jo vuoden 1658 kartassa. Vuoden 1751 kartassa näkyvät jo paikalla sijainneet rakennuksetkin. Tontin nykyinen rakennuskanta ei ole olettavasti juurikaan tuhonnut tontin kerrostumia.

---

**Kiinteistötunnus** 28700202521233

**Arkeologinen mielenkiinto Kohdekuvaus**

- 1 Tontin alue on ollut ensimmäisen kerran lohkottuna tonttimaaksi jo vuoden 1658 kartassa. Vuoden 1751 kartassa näkyvät jo paikalla sijainneet rakennuksetkin. Rinteessä sijaitsevan tontin kerrostumat saattavat olla hyvin ohuita. On täysin mahdollista, että tontin nykyinen asuinrakennus on tuhonnu osan tontin kerrostumista. Inventoinnin ajankohtana asuinrakennus oli autiona ja piha luonnontilassa.

---

**Kiinteistötunnus** 28700202540003

**Arkeologinen mielenkiinto Kohdekuvaus**

- 2 Tontti on ensimmäistä kertaa tontitetulla kaupunkialueella vuoden 1751 kartassa. Kartat eivät anna kovinkaan tarkkaa kuvaa tontin rakennuskäytön alun ajankohdasta, mutta todennäköisesti tontti on otettu rakennuskäyttöön 1680-luvulla tai sitten vasta ison vihan (1713-1721) jälkeen. Tontti sijaitsee kallioisella rinteellä, jossa kerrostumat ovat oletettavasti hyvin ohuita. Korkeammalla sijaitsevan tontin itäreunan kerrostumat ovat oletettavasti hyvin ohuita. Tontin kerrostumat ovat todennäköisesti tuhoutuneet pihalle rakennetun modernin rakennuksen alta. Piha on tasattu lisämaalla pihan rakennuksen länsireunaan saakka.

---

**Kiinteistötunnus** 28700202540005

**Arkeologinen mielenkiinto Kohdekuvaus**

- 1 Tontin alue esiintyy ensimmäisen kerran tontitettuna vuoden 1658 kartassa. Tontin alue on ollut aikaisemmin Koppön kylän, jonka paikalle kaupunki perustettiin, peltoa. Tontilla on toiminut kaupungin koulu varmasti ainakin vuodesta 1738 lähtien. Koulu on kuitenkin todennäköisesti sijainnut samalla tontilla jo vähän ennen ison vihan alkua. Nykyisin tontilla toimii Lågstudieskola. Tontin kerrostumat ovat todennäköisesti tuhoutuneet tontin itäreunan modernin rakennuksen ja koulun länsireunan pohjoissiiven pään alueelta ja muualta rakennusten alta vain osittain. Sepelillä ja nurmella olevan piha-alueen kerrostumat ovat oletettavasti säilyneitä.

**Kiinteistötunnus** 28700202541239

**Arkeologinen mielenkiinto Kohdekuvaus**

- 2 Tontti on ensimmäistä kertaa tontitettuna kaupunkialueella vuoden 1751 kartassa. Kartat eivät anna kovinkaan tarkkaa kuvaa tontin rakennuskäytön alun ajankohdasta, mutta todennäköisesti tontti on otettu rakennuskäyttöön 1680-luvulla tai sitten vasta ison vihan (1713-1721) jälkeen. Tontti sijaitsee kallioisella rinteellä, jossa kerrostumat ovat oletettavasti hyvin ohuita. Tontin saattavat olla hyvin säilyneitä.

**Kiinteistötunnus** 28700202541240

**Arkeologinen mielenkiinto Kohdekuvaus**

- 2 Tontti on ensimmäistä kertaa tontitettuna kaupunkialueella vuoden 1751 kartassa. Kartat eivät anna kovinkaan tarkkaa kuvaa tontin rakennuskäytön alun ajankohdasta, mutta todennäköisesti tontti on otettu rakennuskäyttöön 1680-luvulla tai sitten vasta ison vihan (1713-1721) jälkeen. Tontti sijaitsee kallioisella rinteellä, jossa kerrostumat ovat oletettavasti hyvin ohuita. Tontin saattavat olla hyvin säilyneitä.

**Kiinteistötunnus** 28700202580023

**Arkeologinen mielenkiinto Kohdekuvaus**

- 2 Tontin alue on ensimmäisen kerran esitettyä rakennettuna tonttimaana vuoden 1751 kartassa. Asutus on levinnyt tontin alueelle vuosien 1658-1751 välillä, todennäköisesti kuitenkin vasta ison vihan jälkeen. Tontin asuinrakennuksen alaiset kerrostumat ovat todennäköisesti tuhoutuneet. Myllyvuoren itärinteellä sijaitsevien tonttien alueella peruskallio on lisäksi hyvin pinnassa, joten tontin mahdollisesti säilyneet kulttuurikerrokset ovat luultavasti hyvin ohuita elleivät aivan olemattomia.

**Kiinteistötunnus** 28700202580024

**Arkeologinen mielenkiinto Kohdekuvaus**

- 2 Tontin alue on ensimmäisen kerran esitettyä rakennettuna tonttimaana vuoden 1751 kartassa. Asutus on levinnyt tontin alueelle vuosien 1658-1751 välillä, todennäköisesti kuitenkin vasta ison vihan jälkeen. Tontin asuinrakennuksen alaiset kerrostumat ovat todennäköisesti tuhoutuneet varsinkin modernin siiven alta. Myllyvuoren itärinteellä sijaitsevien tonttien alueella peruskallio on lisäksi hyvin pinnassa, joten tontin mahdollisesti säilyneet kulttuurikerrokset ovat luultavasti hyvin ohuita elleivät aivan olemattomia.

**Kiinteistötunnus** 28700202590004

**Arkeologinen mielenkiinto Kohdekuvaus**

- 1 Tontin alue on ollut tontitettua kaupunkialuetta jo vuoden 1658 kartassa. Vuoden 1751 kartassa nykyisen tontin alue oli jaettu itä-länsi -suuntaisesti kahdeksi tontiksi. Kummankin tontin asuinrakennukset sijaitsivat tuolloin Rantakadun reunalla. Lisäksi nykyisen tontin keskellä oli kaksi rakennusta, pohjois- ja länsireunalla sijaitsi rakennuksia. Tontin kerrostumat ovat saattaneet tuhoutua asuinrakennuksen ja piharakennuksen alta. Muissa tontin osissa kerrostumat ovat oletettavasti säilyneitä.

**Kiinteistötunnus** 28700202591198

**Arkeologinen mielenkiinto Kohdekuvaus**

- 1 Tontti on ollut tontin pohjoisinta neljänestä lukuun ottamatta rakennettua tonttialuetta jo vuoden 1658 kartassa. Vuoden 1751 kartassa tontti on ollut jo kokonaan rakennettua tonttialuetta. Vuoden 1751 kartan tontit ovat likimain saman kokoisia kuin nykyiset tontit. 1751 kartassa tontin pohjois-, itä- ja eteläreunoilla sijaitsi rakennuksia. Tontin kerrostumat ovat saattaneet tuhoutua osittain asuinrakennuksen alueelta, mutta muu osa tontista on oletettavasti hyvin säilynyttä.

**Kiinteistötunnus** 28700202591200

**Arkeologinen mielenkiinto Kohdekuvaus**

- 1 Tontin alueella on ollut tontteja jo vuoden 1658 kartassa. Tontin alue muodostaa puolet vuoden 1715 kartassa paikalla sijainneesta korttelista. Tuolloin paikalla oli kokonaan tai osittain neljä rakennusta. Tontin kerrostumat ovat saattaneet osittain tuhoutua asuinrakennuksen alta, mutta muu osa tontista on kerrostumiltaan oletettavasti hyvin säilynyttä.

**Kiinteistötunnus** 28700202591201

**Arkeologinen mielenkiinto Kohdekuvaus**

- 1 Tontin alueella on ollut tontteja jo vuoden 1658 kartassa. Tontin alue muodostaa puolet vuoden 1715 kartassa paikalla sijainneesta korttelista. Tuolloin paikalla oli kokonaan tai osittain kolme rakennusta. Tontin kerrostumat ovat saattaneet osittain tuhoutua asuinrakennuksen alta, mutta muu osa tontista on kerrostumiltaan oletettavasti hyvin säilynyttä.

**Kiinteistötunnus** 28700202591214

**Arkeologinen mielenkiinto Kohdekuvaus**

- 1 Tontin alue on ollut tontitettua kaupunkialuetta jo vuoden 1658 kartassa. Vuoden 1751 kartan mukaan tontilla on sijainnut neljä rakennusta. Koko tontti on nykyisin nurmella ja pensaita kasvavana puutarha-alueena. tontin kerrostumat ovat mitä todennäköisimmin hyvin säilyneitä.

**Kiinteistötunnus** 28700202591215

**Arkeologinen mielenkiinto Kohdekuvaus**

- 1 Tontin alue on ollut tontitettua kaupunkialuetta jo vuoden 1658 kartassa. Vuoden 1751 kartassa tontilla on sijainnut kaksi rakennusta ja osa kolmannelta. Tontin kerrostumat ovat todennäköisesti tuhoutuneet asuinrakennuksen alta. Piha-alueen ja ulkorakennuksen alaiset kerrostumat ovat oletettavasti hyvin säilyneitä. Tontti kuuluu yhteen viereisen tontin (2-259-1214) kanssa.

**Kiinteistötunnus** 28700202591216

**Arkeologinen mielenkiinto Kohdekuvaus**



- 1 Tontin alue on ollut tontitettua kaupunkialuetta jo vuoden 1658 kartassa. Vuoden 1751 kartassa tontin pohjois-, etelä- ja länsireuna ovat olleet täynnä rakennuksia. Myös tontin itäreunalla on sijainnut kaksi rakennusta. Tontin alueella vanhimmillaan 1600-luvun jälkipuoliskolle ajoittuvat kulttuurikerrokset ovat oletettavasti säilyneet. Asuinrakennuksen alaiset kerrostumat saattavat tosin olla osin tuhoutuneita.

**Kiinteistötunnus** 28700202591217

**Arkeologinen mielenkiinto Kohdekuvaus**

- 2 Tontti on ollut tontin pohjoisinta neljänestä lukuun ottamatta rakennettua tonttialuetta jo vuoden 1658 kartassa. Vuoden 1751 kartassa tontti on ollut jo kokonaan rakennettua tonttialuetta. Vuonna 1751 tontin länsireunalla sijaitsi Itäisen pitkäkadun suuntainen rakennus ja tontin nykyisen asuinrakennuksen eteläpuoliskon kohdalla sijaitsi tuolloisen tontin pohjoisrajan myötäinen rakennus. Tontin kerrostumat ovat oletettavasti osin tuhoutuneet asuinrakennuksen alta, mutta ovat muuten säilyneitä. Tontin autopaikka on kohotettu maamassalla. Piha-alue on nurmella.

**Kiinteistötunnus** 28700202592044

**Arkeologinen mielenkiinto Kohdekuvaus**

- 2 Vuoden 1751 kartassa rakennetun kaupunkialueen pohjoisraja kulki tontin poikki tontin koilliskulmasta länsilounaaseen. Tuolloin tontin itäreunalla sijaitsi Rantakadun suuntainen asuinrakennus ja länsireunan kohdilla pohjois-etelä-suuntainen piharakennus. Vuoden 1658 kartassa asutun alueen pohjoisraja kulki aivan tontin eteläpuolella, minkä takia tontin ottaminen rakennuskäyttöön ennen isoa vihaa on myös täysin mahdollista. Asuinrakennuksen alaiset kerrostumat ovat saattaneet osittain vaurioitua, mutta piha-alueen ja piharakennuksen alaisten alueiden viimeistään 1700-luvun alkupuolella ajoittuvat kulttuurikerrokset ovat oletettavasti säilyneet. Tontti kuuluu yhteen viereisen tontin (2-259-2078) kanssa.

**Kiinteistötunnus** 28700202592078

**Arkeologinen mielenkiinto Kohdekuvaus**

- 2 Rakennetun kaupunkialueen pohjoisraja kulkee vuoden 1751 kartassa tontin poikki siten, että vain tontin eteläinen puolisko on ollut tonttialuetta. Rakennuksia ei kuitenkaan ainakaan tuolloin ollut tontin alueella. Vuoden 1658 kartassa asutun alueen raja kulki aivan eteläpuolella, minkä takia tontin ottaminen rakennuskäyttöön ennen isoa vihaa (1713-1721) on täysin mahdollista. Nykyisin tontin eteläreunalla on puinen piharakennus ja muu osa tontista on puutarhana. Tontti kuuluu yhteen viereisen tontin (2-259-2044) kanssa.

**Kiinteistötunnus** 28700202600001

**Arkeologinen mielenkiinto Kohdekuvaus**

- 2 Tontin alue on ollut vielä kaupunkia perustettaessa etupäässä rantavettä. Vuoden 1750 kartassa tontin alue on kuitenkin osittain jo vedenpinnan yläpuolella. Tuolloin tontilla on sijainnut ranta-aittoja. Isoa vihaa (1713-1721) vanhemmalta ajalta tontilta ei ole odotettavissa muuta kuin aittojen jäänteitä tms. rantarakenteita. Tontin asutushistoria alkaa vasta 1700-luvun lopulta.

**Kiinteistötunnus** 28700202600007

**Arkeologinen mielenkiinto Kohdekuvaus**

- 
- 2 Kaupunkia perustettaessa tontin alue on ollut vesijättömaata ja suurimmaksi osaksi vielä rantavettä. Vuoden 1751 kartassa nykyisen tontin paikalle on merkittynä tontti, joka on ollut kuitenkin vielä rakentamaton. Tuolloin rantaviiva kulki piharakennuksen keskikohdan paikkeilla. Vaikka kartassa tontilla ei ole asuinrakennuksia, tontin eteläreunalla on sijainnut joitakin ranta-aittoja. Tontilta saattaa olla löydettävissä isoa vihaa (1713-1721) vanhempia ranta-aittojen tms. rantarakenteiden jäänteitä. Tontin varsinainen asutushistoria alkaa vasta 1700-lopulla.

---

**Kiinteistötunnus** 28700202601175

**Arkeologinen mielenkiinto Kohdekuvaus**

- 
- 2 Tontin alue on ollut kaupunkia perustettaessa vielä etupäässä rantavettä. Vuoden 1750 kartassa tontin alue on kuitenkin osittain jo vedenpinnan yläpuolella. Tuolloin tontilla on sijainnut ranta-aittoja. Isoa vihaa (1713-1721) vanhemmalta ajalta tontilta ei ole odotettavissa muuta kuin aittojen jäänteitä tms. rantarakenteita. Tontin asutushistoria alkaa vasta 1700-luvun lopulta.

---

**Kiinteistötunnus** 28700202601176

**Arkeologinen mielenkiinto Kohdekuvaus**

- 
- 2 Tontin alue on ollut kaupunkia perustettaessa vielä etupäässä rantavettä. Vuoden 1750 kartassa tontin alue on kuitenkin osittain jo vedenpinnan yläpuolella. Tuolloin tontilla on sijainnut ranta-aittoja. Isoa vihaa (1713-1721) vanhemmalta ajalta tontilta ei ole odotettavissa muuta kuin aittojen jäänteitä tms. rantarakenteita. Tontin asutushistoria alkaa vasta 1700-luvun lopulta.

---

**Kiinteistötunnus** 28700202602026

**Arkeologinen mielenkiinto Kohdekuvaus**

- 
- 2 Kaupunkia perustettaessa tontin alue on ollut vesijättömaata ja suurimmaksi osaksi vielä rantavettä. Vuoden 1751 kartassa nykyisen tontin paikalle on merkittynä tontti, joka on ollut kuitenkin vielä rakentamaton. Tontilta saattaa olla löydettävissä isoa vihaa (1713-1721) vanhempia ranta-aittojen tms. rantarakenteiden jäänteitä. Tontin asutushistoria alkaa vasta 1700-lopulla.

---

**Kiinteistötunnus** 28700299020000

**Arkeologinen mielenkiinto Kohdekuvaus**

- 
- 1 Kauppatori on sijainnut samalla paikalla kaupungin perustamisesta lähtien. Ainoa muutos alkuperäiseen muotoon on vuoden 1751 kartassa ensimmäistä kertaa nähtävä torin pohjoisreunan siirtyminen etelämmäksi nykyisen Raatihuoneenkadun pohjoisreunan kanssa samalle linjalle. Torialueella on sijainnut vanha raatihuone, tullitupa ja muita rakenteita. Torialueen kerrostumat ovat todennäköisesti säilyneitä, sillä paikalla ei ole tehty kadun pohjan uudistusta. Tosin kunnallistekniset kaivannot ovat aiheuttaneet häiriöitä kerrostumiin.

## Tonttien rakennuskanta

T. Mökkönen 2001

Kiinteistötunnus	Rakennukset	Rakennusvuosi	Perusta	Kellari
28700101200001	1-kerroksinen puinen asuinrakennus ja piharakennus		luonnonkivi/betoni	<input type="checkbox"/>
28700101200002	1-kerroksinen puinen asuinrakennus ja uusi piharakennus		luonnonkivi/betoni	<input type="checkbox"/>
28700101201008	1-kerroksinen puinen asuinrakennus ja 2 piharakennusta		luonnonkivi	<input type="checkbox"/>
28700101201009	1-kerroksinen puinen asuinrakennus ja piharakennus		luonnonkivi/betoni	<input type="checkbox"/>
28700101220003	1-kerroksinen puinen asuinrakennus ja piharakennus		luonnonkivi/betoni	<input type="checkbox"/>
28700101220004	1-kerroksinen moderni asuinrakennus		betoni	<input checked="" type="checkbox"/>
28700101220005	1-kerroksinen puinen asuinrakennus ja piharakennus		luonnonkivi ja betoni	<input type="checkbox"/>
28700101220011	1-kerroksinen puinen asuinrakennus ja 2 piharakennusta		luonnonkivi	<input type="checkbox"/>
28700101221039	1-kerroksinen puinen asuinrakennus ja piharakennus		luonnonkivi	<input type="checkbox"/>
28700101221040	1-kerroksinen puinen asuinrakennus ja 4 piharakennusta		rapattu luonnonkivi	<input type="checkbox"/>
28700101221041	1-kerroksinen puinen asuinrakennus ja piharakennus		luonnonkivi/betoni	<input type="checkbox"/>
28700101221042	hirsinen piharakennus			<input type="checkbox"/>
28700101221043	1-kerroksinen puinen asuinrakennus ja piharakennus		luonnonkivi/betoni	<input type="checkbox"/>
28700101221044	1-kerroksinen puinen asuinrakennus		luonnonkivi	<input type="checkbox"/>
28700101221045	Neljä 1-2 -kerroksista rakennusta ja piharakennus. (Lasten ja nuorten kuvataidekoulu)		luonnonkivi/betoni	<input checked="" type="checkbox"/>
28700101221046	1-kerroksinen puinen asuinrakennus ja 2 piharakennusta		luonnonkivi	<input type="checkbox"/>
28700101221047	1-kerroksinen puinen asuinrakennus ja piharakennus		luonnonkivi/betoni	<input type="checkbox"/>
28700101221048	1-kerroksinen puinen asuinrakennus ja piharakennus		luonnonkivi/betoni	<input type="checkbox"/>
28700101230002	1-kerroksinen puinen asuinrakennus ja piharakennus		luonnonkivi/betoni	<input checked="" type="checkbox"/>
28700101231037	Kaksi 1-kerroksista puista asuinrakennusta ja piharakennus		luonnonkivi	<input checked="" type="checkbox"/>
28700101231038	Kaksi 1-kerroksista puista asuinrakennusta ja piharakennus			<input type="checkbox"/>
28700101231049	1-kerroksinen puinen asuinrakennus ja piharakennus		luonnonkivi	<input type="checkbox"/>

Kiinteistötunnus	Rakennukset	Rakennusvuosi	Perusta	Kellari
28700101241061	1-kerroksinen puinen asuinrakennus ja 3 piharakennusta		luonnonkivi/betoni	<input checked="" type="checkbox"/>
28700101241062	1-kerroksinen puinen asuinrakennus ja piharakennus		luonnonkivi ja betoni	<input type="checkbox"/>
28700101241063	Kaksi 1-kerroksista puista asuinrakennusta ja 2 piharakennusta		luonnonkivi/betoni	<input type="checkbox"/>
28700101241064	Kaksi 1-kerroksista puista asuinrakennusta ja 2 piharakennusta		luonnonkivi/betoni	<input type="checkbox"/>
28700101241065	1-kerroksinen puinen asuinrakennus ja 4 piharakennusta		betoni	<input type="checkbox"/>
28700101241066	Kolme 1-2 -kerroksista puista asuinrakennusta		luonnonkivi	<input checked="" type="checkbox"/>
28700101241077	1-kerroksinen puinen asuinrakennus ja piharakennus		luonnonkivi	<input checked="" type="checkbox"/>
28700101251012	1-kerroksinen puinen asuinrakennus ja piharakennus		rapattu luonnonkivi ja betoni	<input type="checkbox"/>
28700101251013	1-kerroksinen puinen asuinrakennus ja piharakennus		luonnonkivi/betoni	<input checked="" type="checkbox"/>
28700101251014	1-kerroksinen puinen asuinrakennus, jossa siipi, ja piharakennus		luonnonkivi ja betoni	<input checked="" type="checkbox"/>
28700101320011	1-kerroksinen puinen asuinrakennus ja 2 piharakennusta		luonnonkivi/betoni	<input checked="" type="checkbox"/>
28700101320014	1-kerroksinen puinen asuinrakennus ja piharakennus		rapattu luonnonkivi	<input type="checkbox"/>
28700101320015	1-kerroksinen puinen asuinrakennus ja piharakennus		luonnonkivi(?)/betoni	<input type="checkbox"/>
28700101320016	2-kerroksinen puinen asuinrakennus ja kolme piharakennusta	1731	luonnonkivi	<input type="checkbox"/>
28700101320017	1-kerroksinen puinen asuinrakennus, 1-kerroksinen puinen liikerakennus (K-lähikauppa Leila) ja piharakennus sekä autokatos		luonnonkivi/betoni	<input type="checkbox"/>
28700101340004	2-kerroksinen punatiilinen kerrostalo ja pyörä/jätekatos		betoni	<input type="checkbox"/>
28700101341023	2-kerroksinen puinen asuinrakennus ja sekä hirsinen että moderni piharakennus (Kristiinankaupungin suomalainen seurakuntakeskus)		luonnonkivi, rapattu luonnonkivi ja betoni	<input checked="" type="checkbox"/>
28700101341024	1-kerroksinen puinen asuinrakennus		luonnonkivi	<input type="checkbox"/>
28700101341025	Kaksi 1-kerroksista puista asuinrakennusta ja 2 piharakennusta		luonnonkivi ja rapattu luonnonkivi	<input checked="" type="checkbox"/>
28700202370001	2-kerroksinen moderni liikerakennus ja 2 puista makasiinirakennusta		betoni ja luonnonkivi	<input type="checkbox"/>
28700202370005	2-kerroksinen puinen asuin- ja liikerakennus (Kauppatorin reuna), 1-kerroksinen puinen asuinrakennus ja pihan länsireunalla uusi autokatos		luonnonkivi	<input checked="" type="checkbox"/>

Kiinteistötunnus	Rakennukset	Rakennusvuosi	Perusta	Kellari
28700202371094	Lebellin kauppiastalo. Museo. 2-kerroksinen puinen asuinrakennus (v.1761), pihalla 1-kerroksinen puinen asuinrakennus ja neljä piharakennusta.		luonnonkivi	<input type="checkbox"/>
28700202371095	1-kerroksinen puinen asuinrakennus, tiilinen maakellari ja piharakennus		luonnonkivi/betoni	<input checked="" type="checkbox"/>
28700202371096	2-kerroksinen asuin- ja liikerakennus, jossa 1-kerrosinen siipi. Puinen piharakennus.		luonnonkivi/betoni	<input type="checkbox"/>
28700202380009	Kaksi 1-kerroksista puista asuinrakennusta ja piharakennus		luonnonkivi/betoni	<input checked="" type="checkbox"/>
28700202380010	Läntisen pitkäkadun reunassa 2-kerroksinen puinen asuinrakennus ja Raatihuoneenkadun reunalla 1-kerroksinen puinen liikerakennus sekä pihalla moderni puinen piharakennus.		luonnonkivi/betoni ja betoni	<input checked="" type="checkbox"/>
28700202380011	Kauppatorin kulmalla kauppahuone Cornerin vanhat 1-kerroksiset puurakennukset joiden välinen piha katettu sisätilaksi. Itäisen pitkäkadun reunalla 1-kerroksinen asuinrakennus.		luonnonkivi/betoni	<input type="checkbox"/>
28700202380012	1-kerroksinen puinen asuinrakennus ja moderni piharakennus		betoni	<input checked="" type="checkbox"/>
28700202390003	1-kerroksinen puinen asuinrakennus ja piharakennus		luonnonkivi	<input type="checkbox"/>
28700202390007	2-kerroksinen puinen asuinrakennus ja piharakennus		luonnonkivi/betoni	<input checked="" type="checkbox"/>
28700202390008	1-kerroksinen puinen asuinrakennus ja 2 piharakennus		luonnonkivi	<input checked="" type="checkbox"/>
28700202390009	2-kerroksinen puinen asuinrakennus ja piharakennus (Helluntaiseurakunta)		luonnonkivi	<input type="checkbox"/>
28700202390010	Kaksi moderni betonielementti taloa		betoni	<input checked="" type="checkbox"/>
28700202391120	Kolme 1-kerroksista puista asuinrakennusta ja piharakennus		luonnonkivi ja luonnonkivi/betoni	<input type="checkbox"/>
28700202392139	Kaksi 1-kerroksista puista asuinrakennusta ja piharakennus		luonnonkivi/betoni	<input type="checkbox"/>
28700202450001	Kolme 1-kerroksista puista asuinrakennusta		luonnonkivi/betoni	<input type="checkbox"/>
28700202450003	Kaksi 2-kerroksista puista rakennusta ja moderni piha- ja liikerakennus		luonnonkivi/betonitiili ja betoni	<input type="checkbox"/>
28700202451156	1-kerroksinen puinen asuinrakennus ja piharakennus		luonnonkivi	<input type="checkbox"/>
28700202451163	2-kerroksinen puinen asuinrakennus ja piharakennus		luonnonkivi	<input checked="" type="checkbox"/>
28700202460003	1-kerroksinen puinen asuinrakennus ja 2 piharakennusta		luonnonkivi/betoni	<input type="checkbox"/>
28700202460005	2-kerroksinen moderni asuinrakennus ja autotalli		betoni	<input type="checkbox"/>

Kiinteistötunnus	Rakennukset	Rakennusvuosi	Perusta	Kellari
28700202461152	Kaksi puista asuinrakennusta ja puinen piharakennus		luonnonkivi ja rapattu luonnonkivi	<input checked="" type="checkbox"/>
28700202461154	1-kerroksinen puinen asuinrakennus		luonnonkivi	<input checked="" type="checkbox"/>
28700202461165	1-kerroksinen puinen asuinrakennus ja piharakennus. Miltei purkukunnossa.		luonnonkivi	<input type="checkbox"/>
28700202470007	Moderni liikerakennus, puinen makasiinirakennus ja puinen piharakennus (nykyisin autotalli)		betoni ja luonnonkivi	<input type="checkbox"/>
28700202470008	1-kerroksinen puinen asuinrakennus		luonnonkivi	<input type="checkbox"/>
28700202470009	1-kerroksinen puinen asuinrakennus ja piharakennus		luonnonkivi/betoni	<input type="checkbox"/>
28700202471141	2-kerroksinen puinen asuinrakennus ja piharakennus		luonnonkivi/betoni	<input type="checkbox"/>
28700202471142	Puolitoistakerroksinen puinen rakennus (Brahe Gården) ja piha/asuinrakennus		luonnonkivi ja betoni	<input type="checkbox"/>
28700202471143	Ks. 2-247-1142			<input type="checkbox"/>
28700202471144	2-kerroksinen puinen asuintalo Itäisen pitkäkadun reunalla, tontin pohjoisreunalla 1-kerroksinen puinen asuinrakennus ja neljä aittaa		luonnonkivi	<input checked="" type="checkbox"/>
28700202471148	1-kerroksinen kivinen asuinrakennus ja piharakennus		luonnonkivi	<input type="checkbox"/>
28700202471149	Kaksi 1-kerroksista puista asuinrakennusta ja piharakennus		luonnonkivi	<input type="checkbox"/>
28700202471150	1-kerroksinen puinen asuinrakennus ja sekä puinen että tiilinen piharakennus		luonnonkivi	<input type="checkbox"/>
28700202480004	3-kerroksinen ja 1-kerroksinen moderni liikerakennus, autotalli ja autokatos		betoni	<input checked="" type="checkbox"/>
28700202481131	Rantakadun reunalla 2-kerroksiset puinen asuinrakennus ja tiilinen vanha liikerakennus. Koulukadun reunalla 1-kerroksinen puinen asuinrakennus. Lisäksi sekä hirsinen että sementtitiilinen piharakennus		luonnonkivi	<input checked="" type="checkbox"/>
28700202481132	Kaksi 1-kerroksista puista asuinrakennusta ja piharakennus		luonnonkivi ja rapattu luonnonkivi	<input type="checkbox"/>
28700202481134	1-kerroksinen puinen asuinrakennus		luonnonkivi	<input type="checkbox"/>
28700202481135	Kaksi 2-kerroksista modernia liikerakennusta ja autokatos		betoni	<input checked="" type="checkbox"/>
28700202481138	2-kerroksinen puinen asuinrakennus ja 2 piharakennusta		luonnonkivi/betoni	<input type="checkbox"/>
28700202481139	1-kerroksinen puinen asuinrakennus ja 2 piharakennusta		luonnonkivi/betoni	<input type="checkbox"/>
28700202490004	1-kerroksinen puinen asuin- ja liikerakennus		luonnonkivi/betoni	<input type="checkbox"/>
28700202490006	Kaksi modernia liikerakennusta ja autokatos		betoni	<input checked="" type="checkbox"/>
28700202490008	2-kerroksinen puutalo (merimuseo)		luonnonkivi/betoni	<input checked="" type="checkbox"/>

Kiinteistötunnus	Rakennukset	Rakennusvuosi	Perusta	Kellari
2870020250007	Kaksi 1-kerroksista puista asuinrakennusta ja piharakennus		luonnonkivi	<input type="checkbox"/>
28700202501172	Kolme puista asuinrakennusta ja puinen piharakennus		luonnonkivi	<input type="checkbox"/>
28700202510002	Miilukujan ja Rantakadun reunoilla 1-kerroksiset puiset asuinrakennukset ja puinen piharakennus		luonnonkivi, luonnonkivi/betoni ja betoni	<input type="checkbox"/>
28700202511203	Kaksi 1-kerroksista puista asuinrakennusta ja 2 piharakennusta		luonnonkivi	<input type="checkbox"/>
28700202511204	Kaksi 1-kerroksista puista asuinrakennusta ja 3 piharakennusta. Pohjoisen puoleiset rakennukset purkukunnossa.		luonnonkivi ja luonnonkivi/betoni	<input type="checkbox"/>
28700202511205	1-kerroksinen puinen asuinrakennus		luonnonkivi/betoni	<input type="checkbox"/>
28700202511206	1-kerroksinen puinen asuinrakennus ja piharakennus		luonnonkivi	<input type="checkbox"/>
28700202511207	Kaksi 1-kerroksista puista asuinrakennusta ja piharakennus		luonnonkivi/betoni	<input checked="" type="checkbox"/>
28700202511209	1-kerroksinen puinen asuinrakennus, autotalli ja piharakennus		luonnonkivi	<input type="checkbox"/>
28700202511210	1-kerroksinen puinen asuinrakennus ja piharakennus		luonnonkivi/betoni	<input type="checkbox"/>
28700202511212	1-kerroksinen puinen asuinrakennus ja moderni piharakennus		luonnonkivi/betoni ja betoni	<input type="checkbox"/>
28700202511213	1-kerroksinen puinen asuinrakennus ja hirsinen ulkorakennus		betoni	<input checked="" type="checkbox"/>
28700202512070	1-kerroksinen puinen asuinrakennus ja piharakennus		luonnonkivi/betoni	<input type="checkbox"/>
28700202512072	Kaksi 1-kerroksista puista asuinrakennusta ja 2 modernia piharakennusta		rapattu luonnonkivi	<input checked="" type="checkbox"/>
28700202520001	1-kerroksinen puinen asuinrakennus ja puinen piharakennus		luonnonkivi/betoni	<input type="checkbox"/>
28700202520004	Pohjois- ja eteläreunalla puinen asuinrakennus, länsiosassa kaksi puista piharakennusta		luonnonkivi	<input type="checkbox"/>
28700202521229	1-kerroksinen puinen asuinrakennus, koilliskulmassa moderni rakennus ja länsiosassa 2 puista piharakennusta		luonnonkivi/betoni ja betoni	<input checked="" type="checkbox"/>
28700202521230	Itä- ja länsireunoilla 1-kerroksiset puiset asuinrakennukset ja länsireunalla puinen piharakennus		luonnonkivi/betoni	<input type="checkbox"/>
28700202521232	1-kerroksinen puinen asuinrakennus ja piharakennus		luonnonkivi	<input type="checkbox"/>
28700202521233	1-kerroksinen puinen asuinrakennus		luonnonkivi	<input type="checkbox"/>
28700202540005	Lågstudieskola. Kolme puurakennusta.		luonnonkivi ja betoni	<input checked="" type="checkbox"/>
28700202541239	Kaksi 2-kerroksista puista asuinrakennusta		luonnonkivi ja rapattu luonnonkivi	<input checked="" type="checkbox"/>

Kiinteistötunnus	Rakennukset	Rakennusvuosi	Perusta	Kellari
28700202541240	Puinen piharakennus		luonnonkivi	<input type="checkbox"/>
28700202580023	1-kerroksinen puinen asuinrakennus ja ulkorakennus		luonnonkivi/betoni	<input checked="" type="checkbox"/>
28700202580024	1-kerroksinen puinen asuinrakennus, jossa moderni siipi. Tontin länsireunan ulkorakennus moderni.		luonnonkivi ja betoni	<input type="checkbox"/>
28700202590004	1-kerroksinen puinen asuinrakennus ja piharakennus		luonnonkivi ja betoni	<input checked="" type="checkbox"/>
28700202591198	1-kerroksinen puinen asuinrakennus ja piharakennus		rapattu luonnonkivi	<input checked="" type="checkbox"/>
28700202591200	1-kerroksinen puinen asuinrakennus ja piharakennus		luonnonkivi	<input checked="" type="checkbox"/>
28700202591201	1-kerroksinen puinen asuinrakennus ja piharakennus		luonnonkivi/betoni	<input type="checkbox"/>
28700202591215	2-kerroksinen puinen asuinrakennus ja piharakennus		betoni	<input checked="" type="checkbox"/>
28700202591216	1-kerroksinen puinen asuinrakennus, kaksi piharakennusta ja autokatos		betoni	<input checked="" type="checkbox"/>
28700202591217	1-kerroksinen puinen asuinrakennus ja kaksi piharakennusta		betoni	<input checked="" type="checkbox"/>
28700202592044	Kaksi puista asuinrakennusta ja puinen piharakennus		luonnonkivi/betoni	<input type="checkbox"/>
28700202592078	Puinen piharakennus		luonnonkivi	<input type="checkbox"/>
28700202600001	1-kerroksinen puinen asuinrakennus ja 2 piharakennusta		luonnonkivi	<input type="checkbox"/>
28700202600007	1-kerroksinen puinen asuinrakennus ja 2 modernia piharakennusta		luonnonkivi/betoni ja betoni	<input type="checkbox"/>
28700202601175	Rantakadun reunalla 1-kerroksinen puinen asuinrakennus ja Merikadun puolella 2-kerroksinen tiilinen teollisuusrakennus. Eteläreunalla kaksi piharakennusta.		luonnonkivi/betoni	<input checked="" type="checkbox"/>
28700202601176	Rantakadun reunalla 1-kerroksinen puinen asuinrakennus ja Merikadun puolella 2-kerroksinen tiilinen teollisuusrakennus. Pohjoisreunalla piharakennus.		luonnonkivi/betoni	<input checked="" type="checkbox"/>
28700202602026	1-kerroksinen puinen asuinrakennus, jossa moderni tiilisipi ja moderni piharakennus		betoni	<input checked="" type="checkbox"/>



**Kristiinankaupunki. Kaupunkiarkeologinen inventointi****Liite 9****Negatiiviluettelo, MV/RHOA 125021: 1-36.**

(1/3)

Kaikki kuvat ottanut T. Mökkönen 24.7.-1.8. 2001

<b>Neg. Nro (125021: 1- 36)</b>	<b>Kohde (kunta - kaupunginosa - kortteli - tontti)</b>	<b>Katuosoite</b>	<b>Kuvaus</b>	<b>Suunta</b>
1	287-2-260-1176 ja 287-2-260-1175	Rantakatu 22	Panoraama. Tontin länsipuolisko ja kuvassa näkyvä piha-alue ovat nousseet kuivalle maalle vasta 1600-luvun aikana. Tuolloin paikalla on sijainnut ranta-aittoja. Tonttimaaksi alue on päätynyt vasta 1700-luvun lopulla.	Kohti W- N
2	287-2-260-1176 ja 287-2-260-1175	Rantakatu 22	ks. ed.	
3	287-2-260-1176 ja 287-2-260-1175	Rantakatu 22	ks. ed.	
4	287-2-246-1	Koulutori 2 tai Koulukatu 14	Panoraama. Tontin 2-246-1 alue on otettu tonttimaaksi 1650-luvulla. Nykyisin alue on rakentamaton ja luonnontilassa. Kuva otettu Koulukadun yli. Taustalla näkyy vanha kirkko.	Kohti S- W
5	287-2-246-1	Koulutori 2 tai Koulukatu 14	ks. ed.	
6	287-2-246-1	Koulutori 2 tai Koulukatu 14	ks. ed.	
7	Koulutori	Koulutori	Panoraama. Yleiskuva Koulutorin alueelta. Takana näkyy Lågstadieskola, jonka tontti on otettu rakennuskäyttöön 1650-luvulla. Tontilla on toiminut koulu ainakin vuodesta 1738 lähtien. Nykyinen torialue on ollut koko kaupungin historian ajan rakentamatta. Torin reunan tontit (2-246-1 ja -5) otettiin rakennuskäyttöön 1650-luvulla. Kuvattu Aitakadulta kellotapulin edestä.	Kohti N- E
8	Koulutori	Koulutori	ks. ed.	
9	Koulutori	Koulutori	ks. ed.	
10	Raatihuoneenkatu	Raatihuoneenkatu	Panoraama. Raatihuoneenkatu ja sen reunapuistojen alue on otettu rakennuskäyttöön jo 1600-luvulla. Puistojen alueen kerrostumat ovat todennäköisesti hyvin säilyneitä. Kuva on otettu Läntisen pitkätien ja Raatihuoneenkadun risteyksestä Raatihuonetta kohti.	Kohti W
11	Raatihuoneenkatu		ks. ed.	
12	Raatihuoneenkatu		ks. ed.	
13	Raatihuoneenkatu		ks. ed.	
14	Raatihuoneenkatu		ks. ed.	

**Liite 9**

(2/3)

<b>Neg. Nro (125021: 1- 36)</b>	<b>Kohde (kunta - kaupunginosa - kortteli - tontti)</b>	<b>Katuosoite</b>	<b>Kuvaus</b>	<b>Suunta</b>
15	287-2-248-1134	Rantakatu 45	Panoraama. Rantakadun varrella sijaitsevan tontin 2-248-1134 alue on rakennettua kaupunkialuetta jo kaupungin perustamisesta lähtien.	Kohti SW-W.
16	287-2-248-1134	Rantakatu 45	ks. ed.	
17	287-2-239-10	Parmaninkatu 11	Poliisitalon ja postin tontti (2-239-10) on otettu rakennuskäyttöön todennäköisesti jo 1600-luvun puolella, vaikka alueen rakennuskanta on kuvattuna ensimmäisen kerran vasta vuoden 1751 kartassa. Kuvassa näkyvän poliisitalon ja postin välisen piha-alueen kerrostumat saattavat olla säilyneitä.	Kohti NW
18	287-2-238-11	Raatihuoneenkatu 2 ja Itäinen pitkäkatu 51	Panoraama. Tontin 2-238-11 alue on ollut rakennettua kaupunkialuetta kaupungin perustamisesta saakka. Tontin alueella on sijainnut ennen kaupunkia Koppön kylä. Tontin parkkialueen kerrostumat ovat oletettavasti hyvin säilyneitä. Kuva on otettu tontin lounaiskulmasta Läntisen pitkäkadun reunasta.	Kohti N-E
	287-2-238-11	Raatihuoneenkatu 2 ja Itäinen pitkäkatu 51	ks. ed.	
19	287-2-238-11	Raatihuoneenkatu 2 ja Itäinen pitkäkatu 51	ks. ed.	
20	287-2-238-11	Raatihuoneenkatu 2 ja Itäinen pitkäkatu 51	ks. ed.	
21	287-2-238-11	Raatihuoneenkatu 2 ja Itäinen pitkäkatu 51	ks. ed.	
22	287-2-237-1	Kauppatori	Panoraama. Kauppatorin eteläreunalla sijaitseva tontti (2-237-1) on ollut rakennettua kaupunkialuetta kaupungin perustamisesta lähtien. Piha-alueen kerrostumat ovat oletettavasti säilyneet. Kuva on otettu tontin lounaiskulmasta.	Kohti N-E
23	287-2-237-1	Kauppatori	ks. ed.	
24	287-2-237-1	Kauppatori	ks. ed.	

Neg. Nro (125021: 1- 36)	Kohde (kunta - kaupunginosa - kortteli - tontti)	Katuosoite	Kuvaus	Suunta
25	287-1-132-1083	Aitakadun ja Parmaninkadun risteys	Panoraama. Poliisitalon eteläpuolella Parmaninkadun ja Aitakadun risteyksessä sijaitsevan tontin 1-132-183 alue on nykyisin tasattu parkkipaikaksi. Alue on tontitettu ja otettu rakennuskäyttöön 1600-luvun lopulla tai 1700-luvun alkupuolella. Tontti on tasattu tuomalla sen eteläreunalle lisää maata. Kuva on otettu Parmaninkadun yli.	Kohti SW-W.
26	287-1-132-1083		ks. ed.	
27	287-1-132-1083		ks. ed.	
28	287-1-132-1083 ja 287-1-132-1082	Aitakadun ja Parmaninkadun risteys	Panoraama. Parkkipaikka-alueen (1-132-1083) (kuva vasemmalla) korottamalla tehty tasaaminen näkyy hyvin Aitakadun suunnasta (ks. myös ed. kuva 125021: 25-27).	Kohti E
29	287-1-132-1083 ja 287-1-132-1082	Aitakadun ja Parmaninkadun risteys	ks. ed.	
30	Kortteli 287-1-133	Uusi kirkko	Korttelin 1-133 alue on ollut rakennettua kaupunkialuetta 1650-luvun alusta alkaen. Korttelissa sijaitsee nykyisin Kristiinankaupungin vuonna 1897 valmistunut uusi kirkko. Kirkkoa ympäröivän puiston kerrostumat ovat oletettavasti hyvin säilyneitä. Kuva on otettu Parmaninkadun ja Rantakadun risteuksen yli.	Kohti S- SW
31	Kortteli 287-1-133	Uusi kirkko	ks. ed.	
32	Kortteli 287-1-133	Uusi kirkko	ks. ed.	
33	Kortteli 287-1-133	Uusi kirkko	ks. ed.	
34	287-1-122-1045	Läntinen pitkäkatu 34	Panoraama. Tontin 1-122-1045 alueelle on merkitty vuoden 1658 uudistetussa asemakaavakartassa tontteja omistajineen. Vuoden 1751 kartassa kaupungin eteläreuna sijaitsee kuitenkin huomattavasti pohjoisempaan Uusikadun linjalla. On todennäköistä, ettei aluetta kuitenkaan otettu rakennuskäyttöön 1600-luvulla. Syynä tähän on oletettavasti alueen kostea maaperä. Kuva on otettu tontin eteläreunalta.	Kohti N
35	287-1-122-1045	Läntinen pitkäkatu 34	ks. ed.	
36	287-1-122-1045	Läntinen pitkäkatu 34	ks. ed.	

**Kuvataulut**

MV/RHOA 125021:

Kuvannut T. Mökkönen 24.7.-1.8.2001



*MV/RHOA 125021: 1-3.* Tontin (2-260-1175 ja -1176) länsipuolisko ja kuvassa näkyvä piha-alue ovat nousseet kuivalle maalle vasta 1600-luvun aikana. Tuolloin paikalla on sijainnut ranta-aittoja. Tonttimaaksi alue on päätynt vasta 1700-luvun lopulla. Kohti W-N.



*MV/RHOA 125021: 4-6.* Panoraama. Tontin 2-246-1 alue on otettu tonttimaaksi 1650-luvulla. Nykyisin alue on rakentamatonta ja luonnontilassa. Kuva otettu Koulukadun yli. Taustalla näkyy vanha kirkko. Kohti S-W.



*MV/RHOA 125021: 7-9.* Panoraama. Yleiskuva Koulutorin alueelta. Takana näkyy Lågstadieskola, jonka tontti on otettu rakennuskäyttöön 1650-luvulla. Tontilla on toiminut koulu ainakin vuodesta 1738 lähtien. Nykyinen torialue on ollut koko kaupungin historian ajan rakentamatta. Torin reunan tontit (2-246-1 ja -5) otettiin rakennuskäyttöön 1650-luvulla. Kuvattu Aitakadulta kellotapulin edestä. Kohti N-E.



*MV/RHOA 125021: 10-14.* Panoraama. Raatihuoneenkatu ja sen reunapuistojen alue on otettu rakennuskäyttöön jo 1600-luvulla. Puistojen alueen kerrostumat ovat todennäköisesti hyvin säilyneitä. Kuva on otettu Läntisen pitkäkadun ja Raatihuoneenkadun risteyksestä Raatihuonetta kohti. Kohti W.




*MV/RHOA 125021: 15-16.* Panoraama. Rantakadun varrella sijaitsevan tontin 2-248-1134 alue on rakennettua kaupunkialuetta jo kaupungin perustamisesta lähtien. Kohti SW-W.



*MV/RHOA 125021: 17.* Poliisitalon ja postin tontti (2-239-10) on otettu rakennuskäyttöön todennäköisesti jo 1600-luvun puolella, vaikka alueen rakennuskanta on kuvattuna ensimmäisen kerran vasta vuoden 1751 kartassa. Kuvassa näkyvän poliisitalon ja postin välisen piha-alueen kerrostumat saattavat olla säilyneitä. Kohti NW.



*MV/RHOA 125021: 18-21.* Panoraama. Tontin 2-238-11 alue on ollut rakennettua kaupunkialuetta kaupungin perustamisesta saakka. Tontin alueella on sijainnut ennen kaupunkia Koppön kylä. Tontin parkkialueen kerrostumat ovat oletettavasti hyvin säilyneitä. Kuva on otettu tontin lounaiskulmasta Läntisen pitkäkadun reunasta. Kohti N-E.



*MV/RHOA 125021: 22-24.* Panoraama. Kauppatorin eteläreunalla sijaitseva tontti (2-237-1) on ollut rakennettua kaupunkialuetta kaupungin perustamisesta lähtien. Piha-alueen kerrostumat ovat oletettavasti säilyneet. Kuva on otettu tontin lounaiskulmasta.



*MV/RHOA 125021: 25-27.* Panoraama. Poliisitalon eteläpuolella Parmaninkadun ja Aitakadun risteyksessä sijaitsevan tontin 1-132-183 alue on nykyisin tasattu parkkipaikaksi. Alue on tontitettu ja otettu rakennuskäyttöön 1600-luvun lopulla tai 1700-luvun alkupuolella. Tontti on tasattu tuomalla sen eteläreunalle lisää maata. Kuva on otettu Parmaninkadun yli. Kohti SW-W.



*MV/RHOA 125021: 28-29.* Panoraama. Parkkipaikka-alueen (1-132-1083) (kuvassa vasemmalla) korottamalla tehty tasaaminen näkyy hyvin Aitakadun suunnasta (ks. myös ed. kuva 125021: 25-27). Kohti E.



*MV/RHOA 125021: 30-33.* Korttelin 1-133 alue on ollut rakennettua kaupunkialuetta 1650-luvun alusta alkaen. Korttelissa sijaitsee nykyisin Kristiinankaupungin vuonna 1897 valmistunut uusi kirkko. Kirkkoa ympäröivän puiston kerrostumat ovat oletettavasti hyvin säilyneitä. Kuva on otettu Parmaninkadun ja Rantakadun risteyksen yli. Kohti S-SW.



*MV/RHOA 125021: 34-36.* Panoraama. Tontin 1-122-1045 alueelle on merkitty vuoden 1658 uudistetussa asemakaavakartassa tontteja omistajineen. Vuoden 1751 kartassa kaupungin eteläreuna sijaitsee kuitenkin huomattavasti pohjoisempaan Uusikadun linjalla. On todennäköistä, ettei aluetta kuitenkaan otettu rakennuskäyttöön 1600-luvulla. Syyinä tähän on oletettavasti alueen kostea maaperä. Kuva on otettu tontin eteläreunalta. Kohti N.



1651



1652



1658



1751