


Koordinaattipisteet

KP 20001	N= 7063593,402	E= 23485282,937	Z= 4,568
KP 20002	N= 7063542,763	E= 23485312,672	Z= 5,940
KP 20003	N= 7063575,488	E= 23485338,075	Z= 6,700
KP 20004	N= 7063603,066	E= 23485297,529	Z= 5,307
KP 20005	N= 7063589,295	E= 23485324,128	Z= 6,535
KP 20006	N= 7063578,304	E= 23485324,638	Z= 6,622
KP 20007	N= 7063568,914	E= 23485305,057	Z= 5,608
KP 20008	N= 7063557,865	E= 23485283,008	Z= 4,234
KP 20009	N= 7063559,249	E= 23485323,513	Z= 6,733
KP 20010	N= 7063555,242	E= 23485323,698	Z= 6,753

Pohjoinen



PIETARSAAREN TORI (länsi)
Vanha asemakaava-alue
 1000007479
 Esa Mikkola 2015

Yleiskartta

MITTAUSDOKUMENTOINTI
 Pohjakartta Pietarsaaren kaupunki/ Mäenpää Rakennus Oy

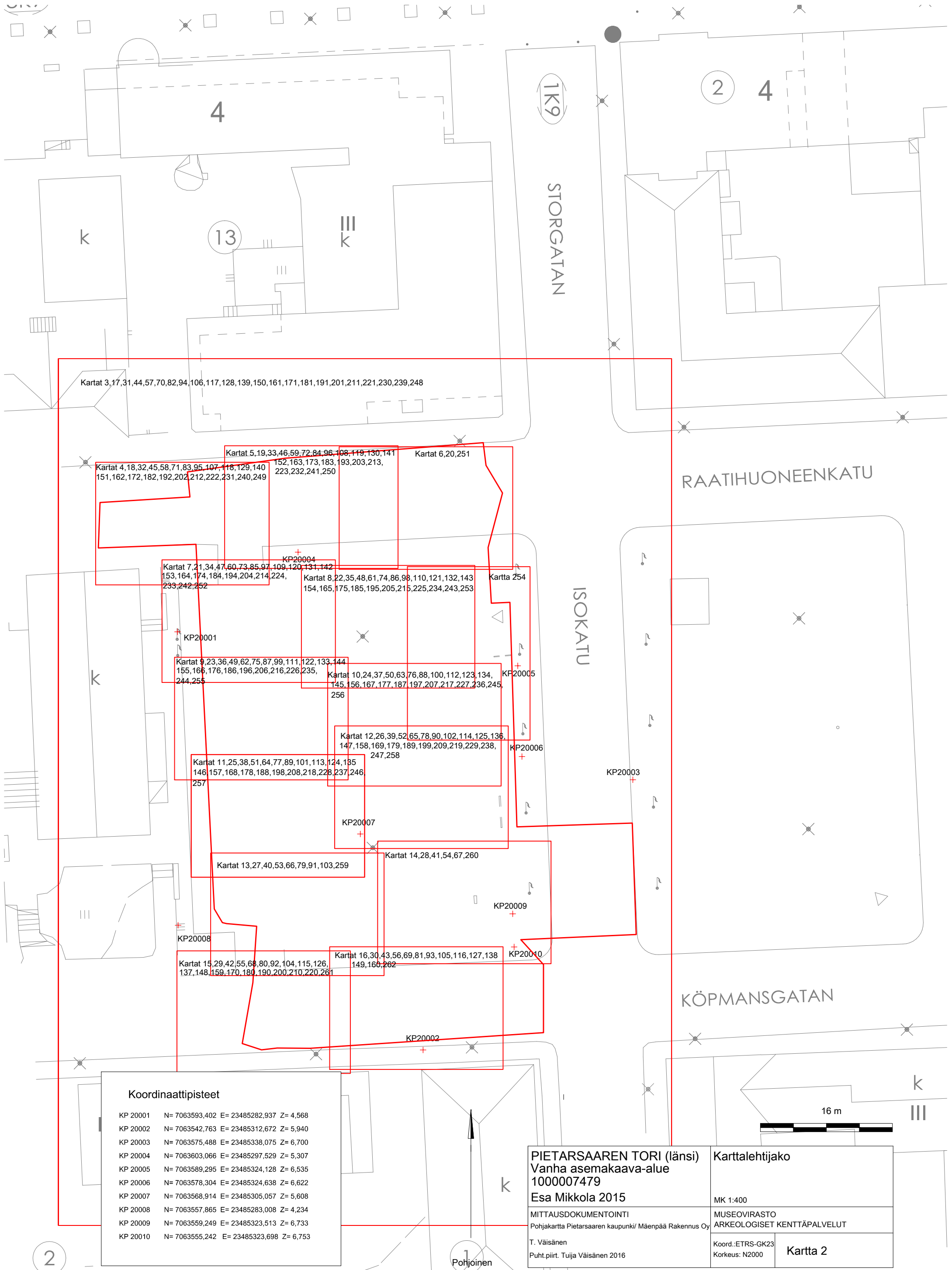
MK 1:400

T. Väisänen
 Puht.piirt. Tuuja Väisänen 2016

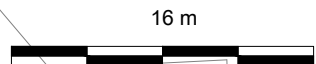
MUSEOVIKASTO
 ARKEOLOGISET KENTTÄPALVELUT

Koord.: ETRS-GK23
 Korkeus: N2000

Kartta 1



Koordinaattipisteet			
KP 20001	N= 7063593,402	E= 23485282,937	Z= 4,568
KP 20002	N= 7063542,763	E= 23485312,672	Z= 5,940
KP 20003	N= 7063575,488	E= 23485338,075	Z= 6,700
KP 20004	N= 7063603,066	E= 23485297,529	Z= 5,307
KP 20005	N= 7063589,295	E= 23485324,128	Z= 6,535
KP 20006	N= 7063578,304	E= 23485324,638	Z= 6,622
KP 20007	N= 7063568,914	E= 23485305,057	Z= 5,608
KP 20008	N= 7063557,865	E= 23485283,008	Z= 4,234
KP 20009	N= 7063559,249	E= 23485323,513	Z= 6,733
KP 20010	N= 7063555,242	E= 23485323,698	Z= 6,753



PIETARSAAREN TORI (länsi) Vanha asemakaava-alue 1000007479 Esa Mikkola 2015		Karttalehtijako MK 1:400
MITTAUSDOKUMENTOINTI Pohjakartta Pietarsaaren kaupunki/ Mäenpää Rakennus Oy		MUSEOVIRASTO ARKEOLOGISET KENTTÄPALVELUT
T. Väisänen Puht.piirt. Tuija Väisänen 2016	Koord.:ETRS-GK23 Korkeus: N2000	Kartta 2

Pohjoinen

Koordinaattipisteet

KP 20001	N= 7063593,402	E= 23485282,937	Z= 4,568
KP 20002	N= 7063542,763	E= 23485312,672	Z= 5,940
KP 20003	N= 7063575,488	E= 23485338,075	Z= 6,700
KP 20004	N= 7063603,066	E= 23485297,529	Z= 5,307
KP 20005	N= 7063589,295	E= 23485324,128	Z= 6,535
KP 20006	N= 7063578,304	E= 23485324,638	Z= 6,622
KP 20007	N= 7063568,914	E= 23485305,057	Z= 5,608
KP 20008	N= 7063557,865	E= 23485283,008	Z= 4,234
KP 20009	N= 7063559,249	E= 23485323,513	Z= 6,733
KP 20010	N= 7063555,242	E= 23485323,698	Z= 6,753

ISOKATU

rakennus

KP20001

KP20005

KP20006

KP20003

KP20008

KP20009

KP20010

KP20002

Karttamerkit

	Kivi rakenteessa		Tiilirakenne
	Kivi maayksikössä		Tiilenpaloja
	Puu		Valopylväs
	Tiili		Lipputanko
	Kivirakenne		Yksikön raja toisen yksikön alla
	Koordinaattipiste		Epäselvä yksikön raja

rakennus

Pohjoinen

10 m

PIETARSAAREN TORI (länsi)
Vanha asemakaava-alue
1000007479

Esa Mikkola 2015

MITTAUSDOKUMENTOINTI
Pohjakartta Pietarsaaren kaupunki/ Mäenpää Rakennus Oy

T. Väisänen
Puht.piirt. Tuija Väisänen 2016

Dokumentointitaso 1


MK 1:250

MUSEOVIRASTO
ARKEOLOGISET KENTTÄPALVELUT

Koord.:ETRS-GK23
Korkeus: N2000

Kartta 3

4,60



Pohjoinen

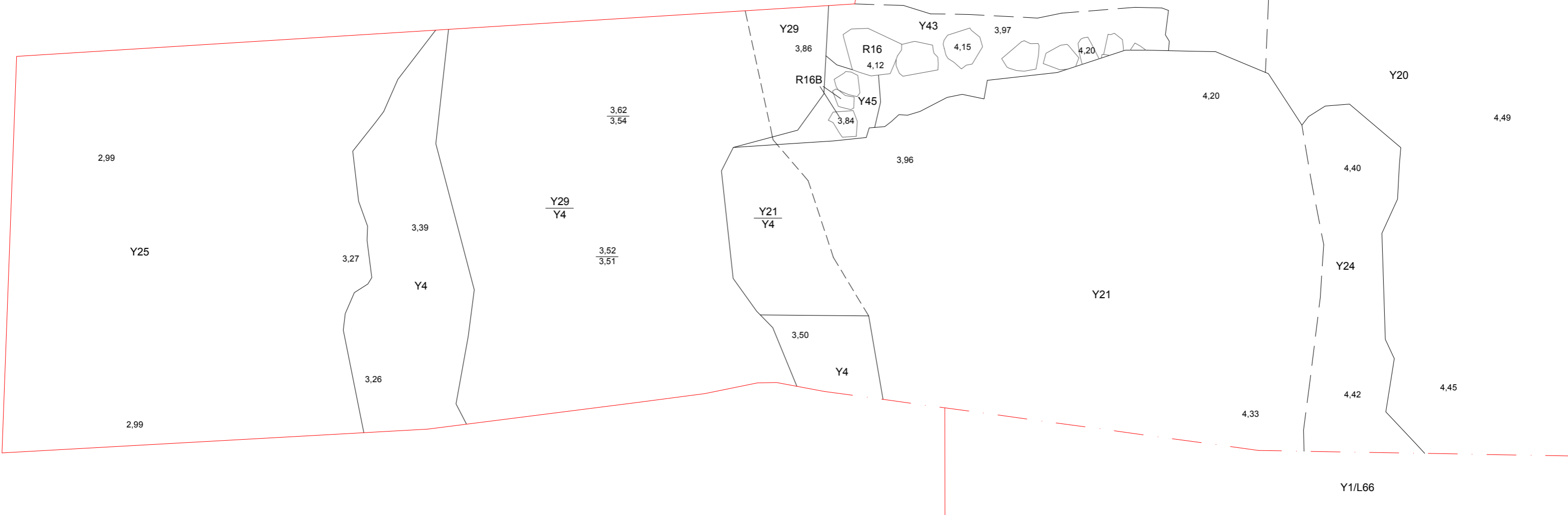
x= 7063611
y= 23485280



x= 7063611
y= 23485288



Y1000



2,99

Y25

3,27

3,39

Y4

3,26

2,99

3,62

3,54

Y29

Y4

3,52

3,51

Y21

Y4

3,50

Y4

Y29

3,86

R16B

3,84

R16

4,12

Y45

Y43

4,15

3,97

Y21

4,20

Y20

4,40

Y24

4,42

4,45

4,49

Y1/L66

2 m

Y93

4,65


Karttamerkit

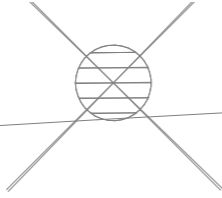
- 3,27 Korkeusluku m mpy
- Kivi rakenteessa
- Kivi maayksikössä
- Puu
- Tiili
- Kivirakenne
- Koordinaattipiste
- Tiilirakenne
- Tiilenpaloja
- Valopylväs
- Lipputanko
- Yksikön raja toisen yksikön alla
- Epäselvä yksikön raja

x= 7063602
y= 23485280



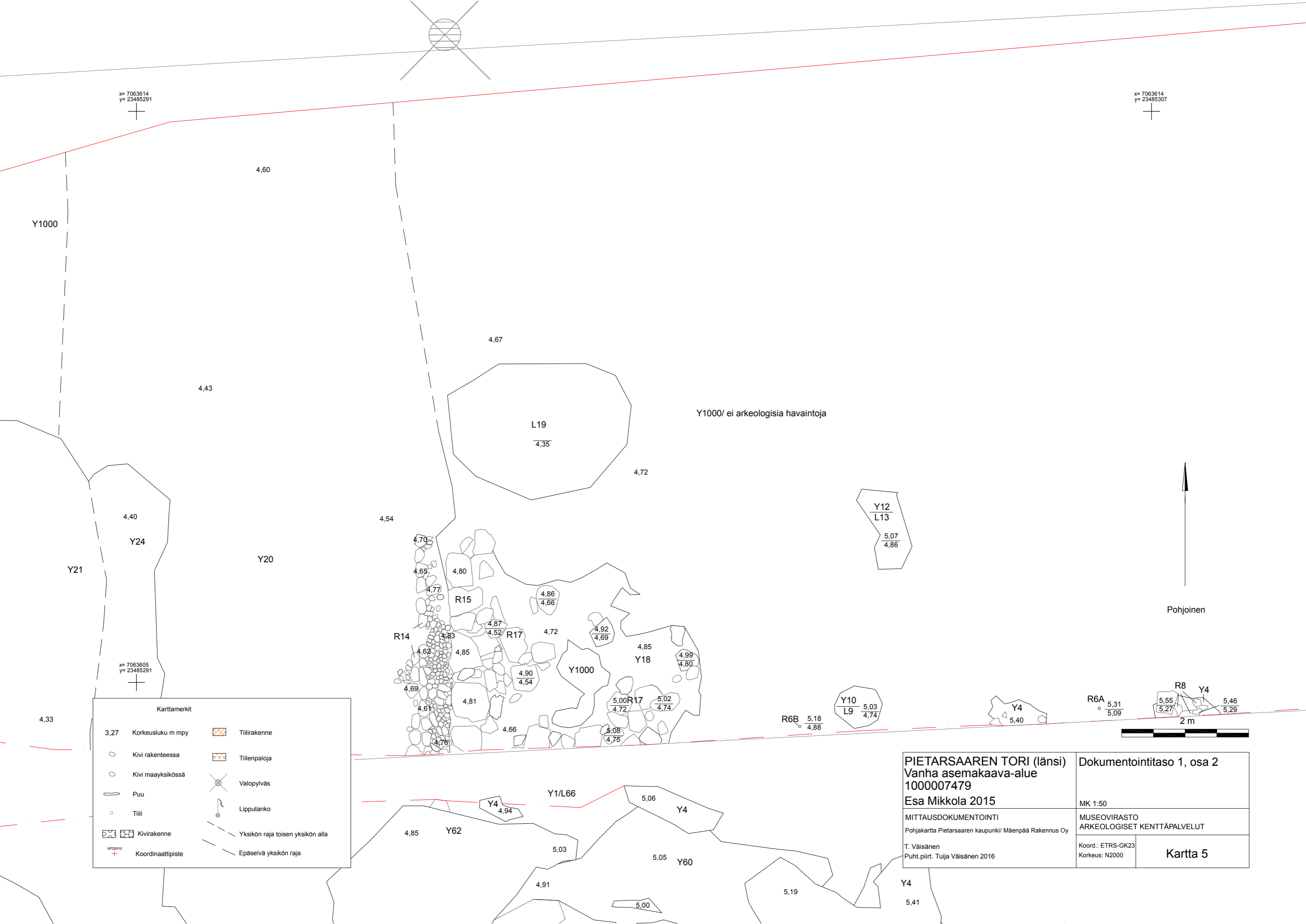
PIETARSAAREN TORI (länsi) Vanha asemakaava-alue 1000007479 Esa Mikkola 2015		Dokumentointitaso 1, osa 1	
MITTAUSDOKUMENTOINTI Pohjakartta Pietarsaaren kaupunki/ Mäenpää Rakennus Oy		MK 1:50 MUSEOVIRASTO ARKEOLOGISET KENTTÄPALVELUT	
T. Väisänen Puht.piirt. Tuija Väisänen 2016		Koord.: ETRS-GK23 Korkeus: N2000	Kartta 4





x= 7063614
y= 23485291

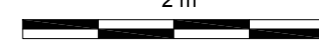
x= 7063614
y= 23485307



Y1000/ ei arkeologisia havaintoja

Pohjoinen

Karttamerkit	
3,27	Korkeusluku m mpy
	Tiilirakenne
	Kivi rakenteessa
	Kivi maayksikössä
	Puu
	Tiili
	Kivirakenne
	Koordinaattipiste
	Tiilienpaloja
	Valopylväs
	Lipputanko
	Yksikön raja toisen yksikön alla
	Epäselvä yksikön raja



PIETARSAAREN TORI (länsi) Vanha asemakaava-alue 1000007479 Esa Mikkola 2015		Dokumentointitaso 1, osa 2	
MITTAUSDOKUMENTOINTI Pohjakartta Pietarsaaren kaupunki/ Maenpää Rakennus Oy		MK 1:50	
T. Väisänen Puht.piirt. Tuija Väisänen 2016		Koord.: ETRS-GK23 Korkeus: N2000	Kartta 5

Karttamerkit			
3,27	Korkeusluku m mpy		Tiilirakenne
	Kivi rakenteessa		Tiilenpaloja
	Kivi maayksikössä		Valopylväs
	Puu		Lipputanko
	Tiili		Yksikön raja toisen yksikön alla
	Kivirakenne		Epäselvä yksikön raja
	Koordinaattipiste		

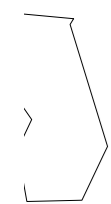
x= 7063614
y= 23485310



x= 7063614
y= 23485322



Y1000/ ei arkeologisia havaintoja



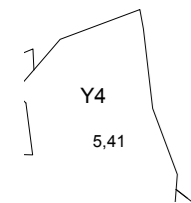
2 m

x= 7063603
y= 23485310



Pohjoinen

PIETARSAAREN TORI (länsi) Vanha asemakaava-alue 1000007479 Esa Mikkola 2015	Dokumentotintitaso 1, osa 3	
MITTAUSDOKUMENTOINTI Pohjakartta Pietarsaaren kaupunki/ Mäenpää Rakennus Oy	MUSEOVIRASTO ARKEOLOGISET KENTTÄPALVELUT	
T. Väisänen Puht.piirt. Tuija Väisänen 2016	Koord.: ETRS-GK23 Korkeus: N2000	Kartta 6



KP20001

x= 7063600
y= 23485284

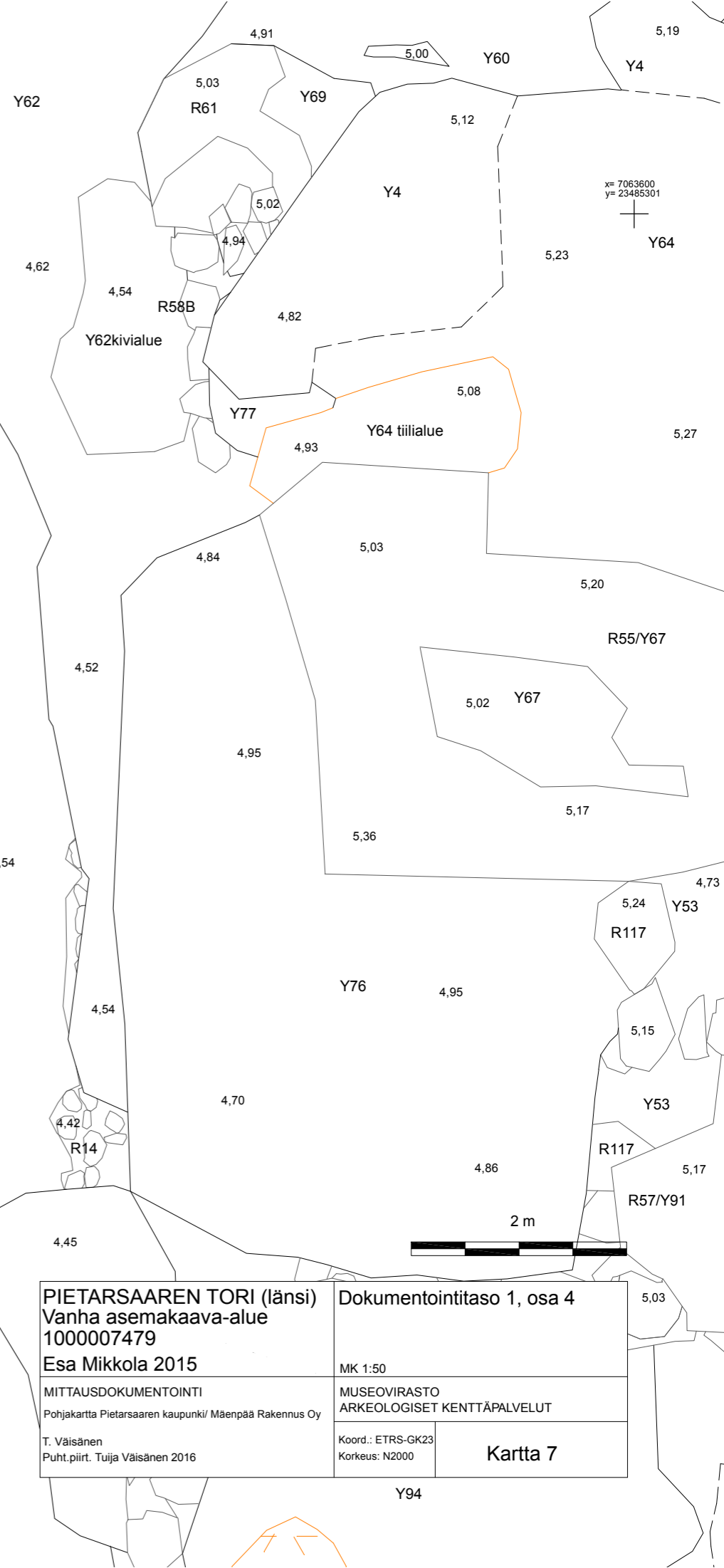
x= 7063592
y= 23485284

Karttamerkit			
3.27	Korkeusluku m mpy		Tiilirakenne
	Kivi rakenteessa		Tiilenpaloja
	Kivi maayksikössä		Valopylväs
	Puu		Lipputanko
	Tiili		Yksikön raja toisen yksikön alla
	Kivirakenne		Epäselvä yksikön raja
	Koordinaattipiste		

4,65

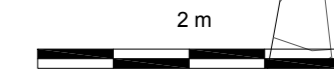
4,49
Y93

Pohjoinen

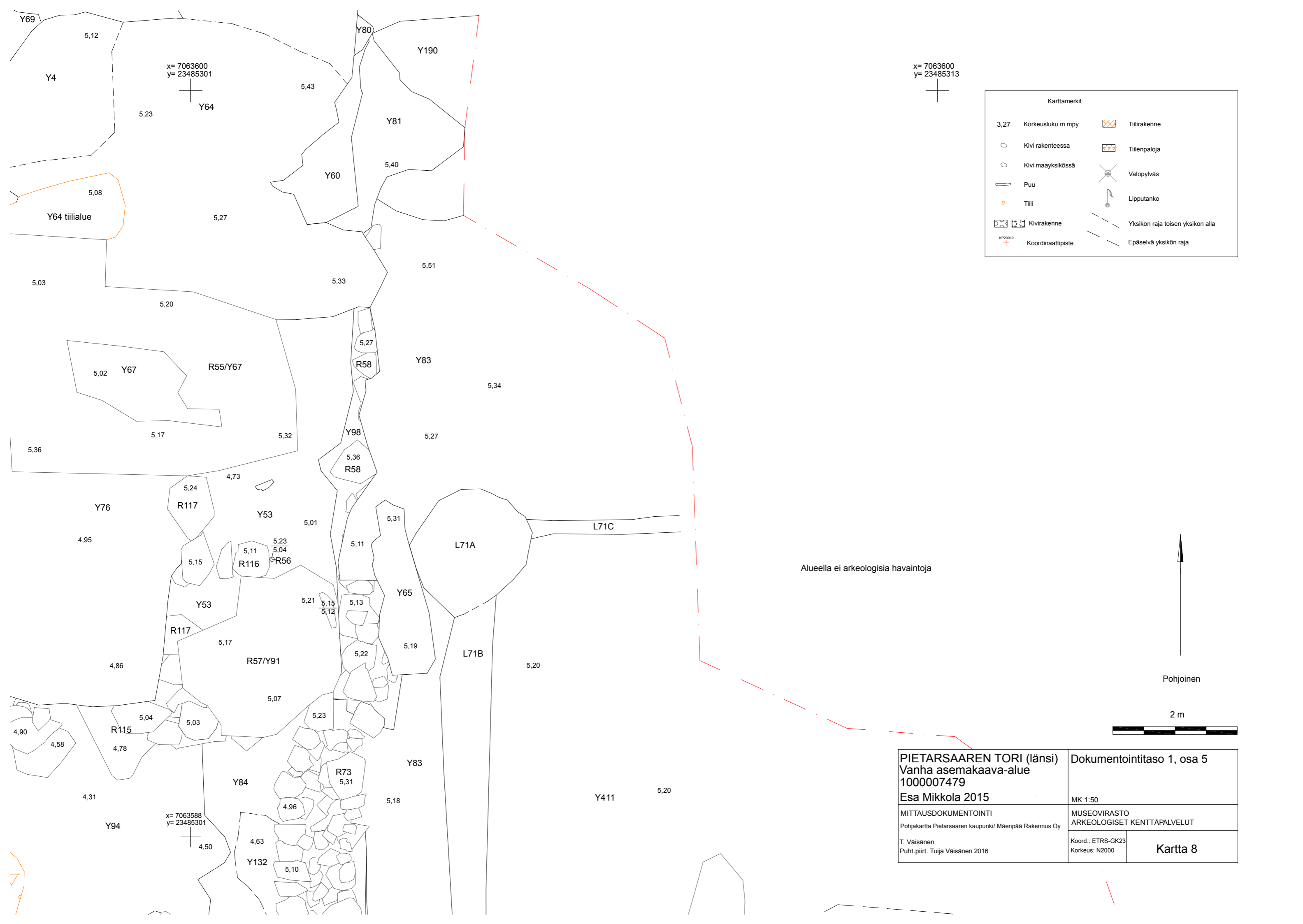


x= 7063600
y= 23485301

PIETARSAAREN TORI (länsi) Vanha asemakaava-alue 1000007479 Esa Mikkola 2015		Dokumentointitaso 1, osa 4	
MITTAUSDOKUMENTOINTI Pohjakartta Pietarsaaren kaupunki/ Mäenpää Rakennus Oy		MK 1:50 MUSEOVIRASTO ARKEOLOGISET KENTTÄPALVELUT	
T. Väisänen Puht.piirt. Tuija Väisänen 2016		Koord.: ETRS-GK23 Korkeus: N2000	Kartta 7



Y94



x= 7063600
y= 23485301

x= 7063600
y= 23485313

Karttamerkit			
3,27	Korkeusluku m mpy		Tiilirakenne
	Kivi rakenteessa		Tiilenpaloja
	Kivi maayksikössä		Valopylväs
	Puu		Lipputanko
	Tiili		Yksikön raja toisen yksikön alla
	Kivirakenne		Epäselvä yksikön raja
	Koordinaattipiste		

Alueella ei arkeologisia havaintoja

Pohjoinen

2 m

PIETARSAAREN TORI (länsi) Vanha asemakaava-alue 1000007479 Esa Mikkola 2015		Dokumentointitaso 1, osa 5	
MITTAUSDOKUMENTOINTI Pohjakartta Pietarsaaren kaupunki/ Maenpää Rakennus Oy		MK 1:50 MUSEOVIRASTO ARKEOLOGISET KENTTÄPALVELUT	
T. Väisänen Puht.piirt. Tuija Väisänen 2016		Koord.: ETRS-GK23 Korkeus: N2000	Kartta 8

x= 7063588
y= 23485284



3,41
Y220

3,62

4,12
4,14
Y184/R201
4,12

4,13

3,53

3,59

x= 7063580
y= 23485284



Y158

Pohjoinen

Karttamerkit

- | | | | |
|------|-------------------|--|----------------------------------|
| 3,27 | Korkeusluku m mpy | | Tiilirakenne |
| | Kivi rakenteessa | | Tiilenpaloja |
| | Kivi maayksikössä | | Valopylväs |
| | Puu | | Lipputanko |
| | Tiili | | Yksikön raja toisen yksikön alla |
| | Kivirakenne | | Epäselvä yksikön raja |
| | Koordinaattipiste | | |

Y93

4,29

Y62

R115
4,56
4,90
4,58

R115
5,04
5,03
4,78

Y94

4,31

4,25
4,36
4,03

x= 7063587
y= 23485299

4,35
Y74
4,59
4,67

4,63
Y132
5,10

4,26
4,31
Y176
3,93
4,37

R177
4,34

4,50
Y84
4,42

4,20

4,40

4,15

4,23

Y213
4,16

4,22
Y95

4,56

4,15

Y2

Y282

x= 7063580
y= 23485297

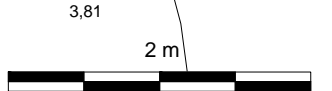
Y4
4,25

4,17

Y95

4,13

Y94



4,26

PIETARSAAREN TORI (länsi)
Vanha asemakaava-alue
1000007479
Esa Mikkola 2015

Dokumentointitaso 1, osa 6

MK 1:50

MITTAUSDOKUMENTOINTI
Pohjakartta Pietarsaaren kaupunki/ Mäenpää Rakennus Oy

MUSEOVIRASTO
ARKEOLOGISET KENTTÄPALVELUT

T. Väisänen
Puht.piirt. Tuija Väisänen 2016

Koord.: ETRS-GK23
Korkeus: N2000

Kartta 9

Y133
R14

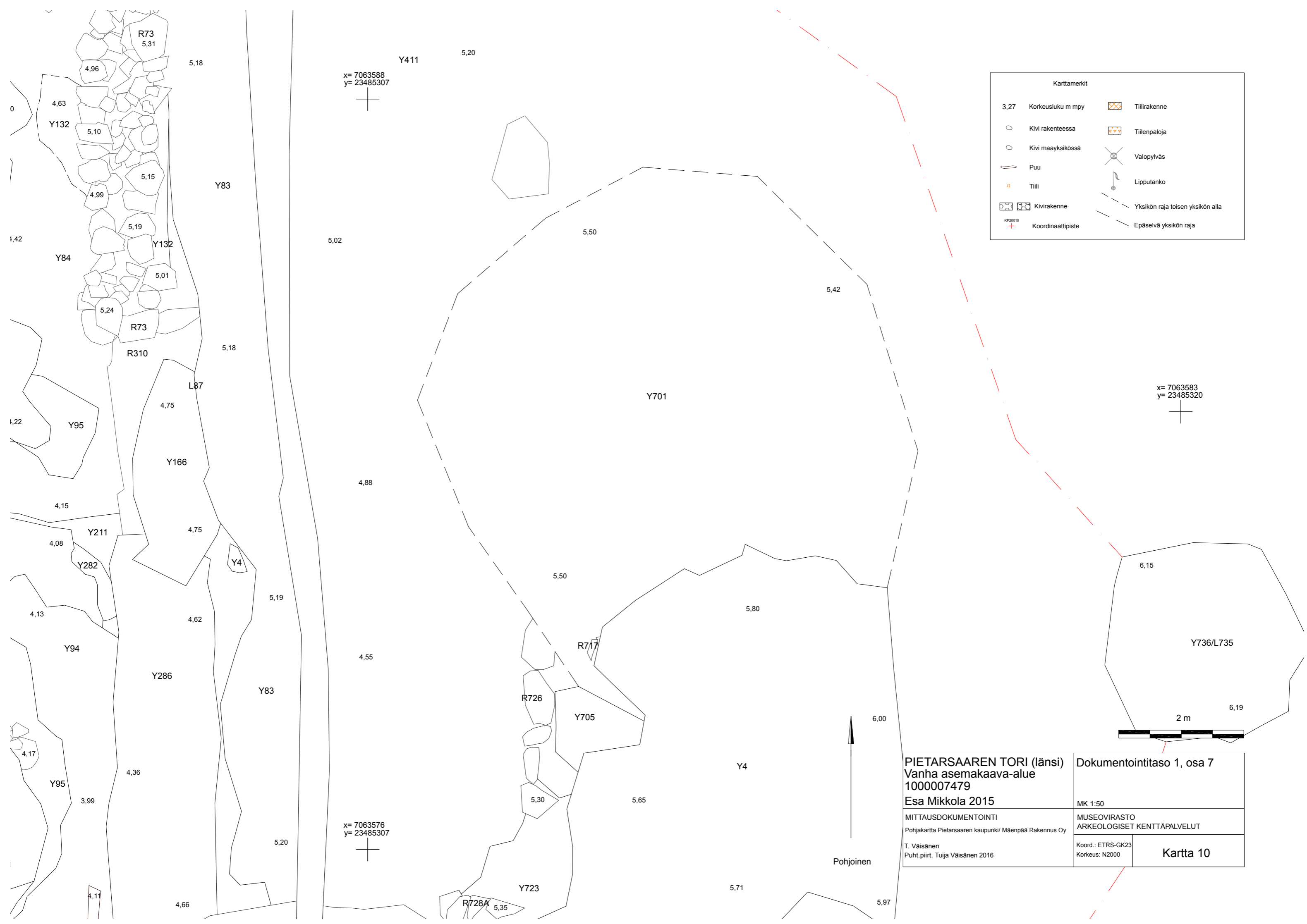
4,15

Y212

Y195

3,91

4,03



x= 7063588
y= 23485307



x= 7063583
y= 23485320



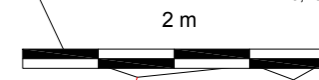
Karttamerkit			
3,27	Korkeusluku m mpy		Tiilirakenne
	Kivi rakenteessa		Tiilenpaloja
	Kivi maayksikössä		Valopylväs
	Puu		Lipputanko
	Tiili		Yksikön raja toisen yksikön alla
	Kivirakenne		Epäselvä yksikön raja
	Koordinaattipiste		

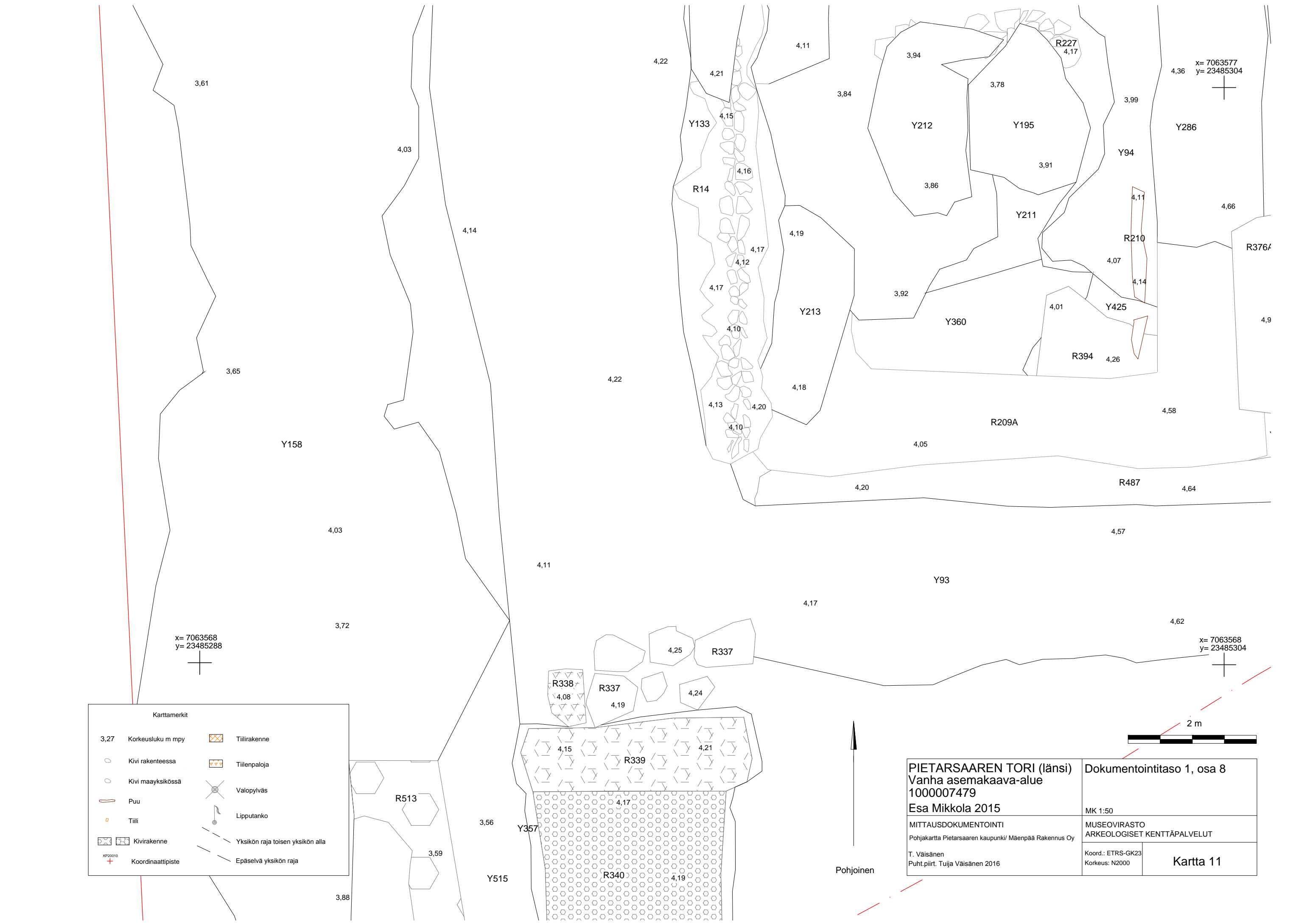
PIETARSAAREN TORI (länsi)
Vanha asemakaava-alue
1000007479
Esa Mikkola 2015

Dokumentointitaso 1, osa 7
 MK 1:50

MITTAUSDOKUMENTOINTI
 Pohjakartta Pietarsaaren kaupunki/ Mäenpää Rakennus Oy
 T. Väisänen
 Puht.piirt. Tuija Väisänen 2016

MUSEOVIRASTO
 ARKEOLOGISET KENTTÄPALVELUT
 Koord.: ETRS-GK23
 Korkeus: N2000
Kartta 10



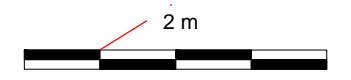


x= 7063568
y= 23485288

x= 7063577
y= 23485304

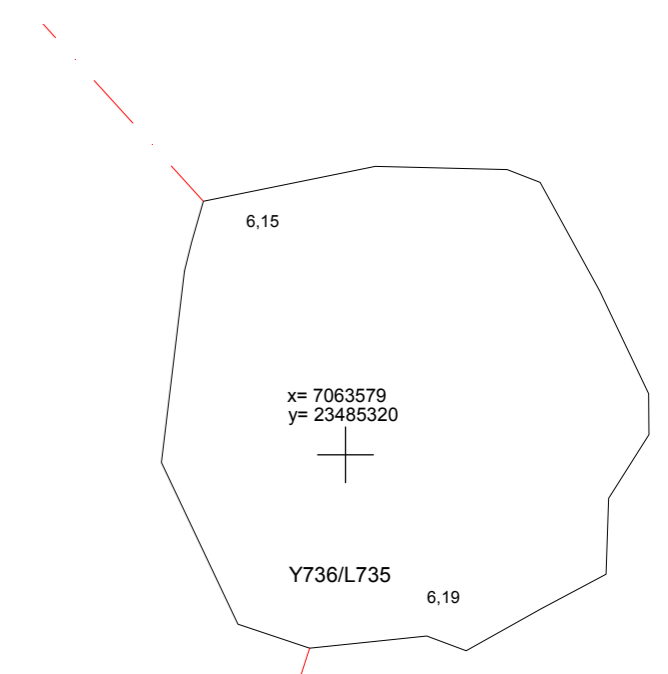
x= 7063568
y= 23485304

Karttamerkit			
3,27	Korkeusluku m mpy		Tiilirakenne
	Kivi rakenteessa		Tiilenpaloja
	Kivi maayksikössä		Valopylväs
	Puu		Lipputanko
	Tiili		Yksikön raja toisen yksikön alla
	Kivirakenne		Epäselvä yksikön raja
	Koordinaattipiste		

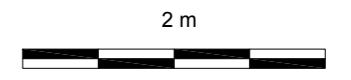


Pohjoinen

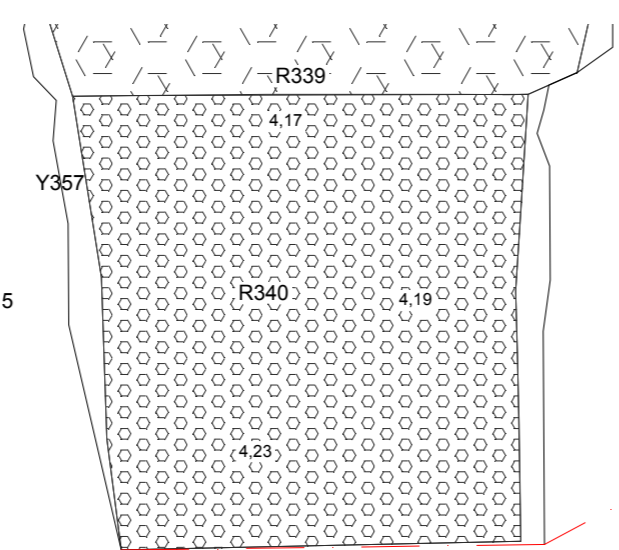
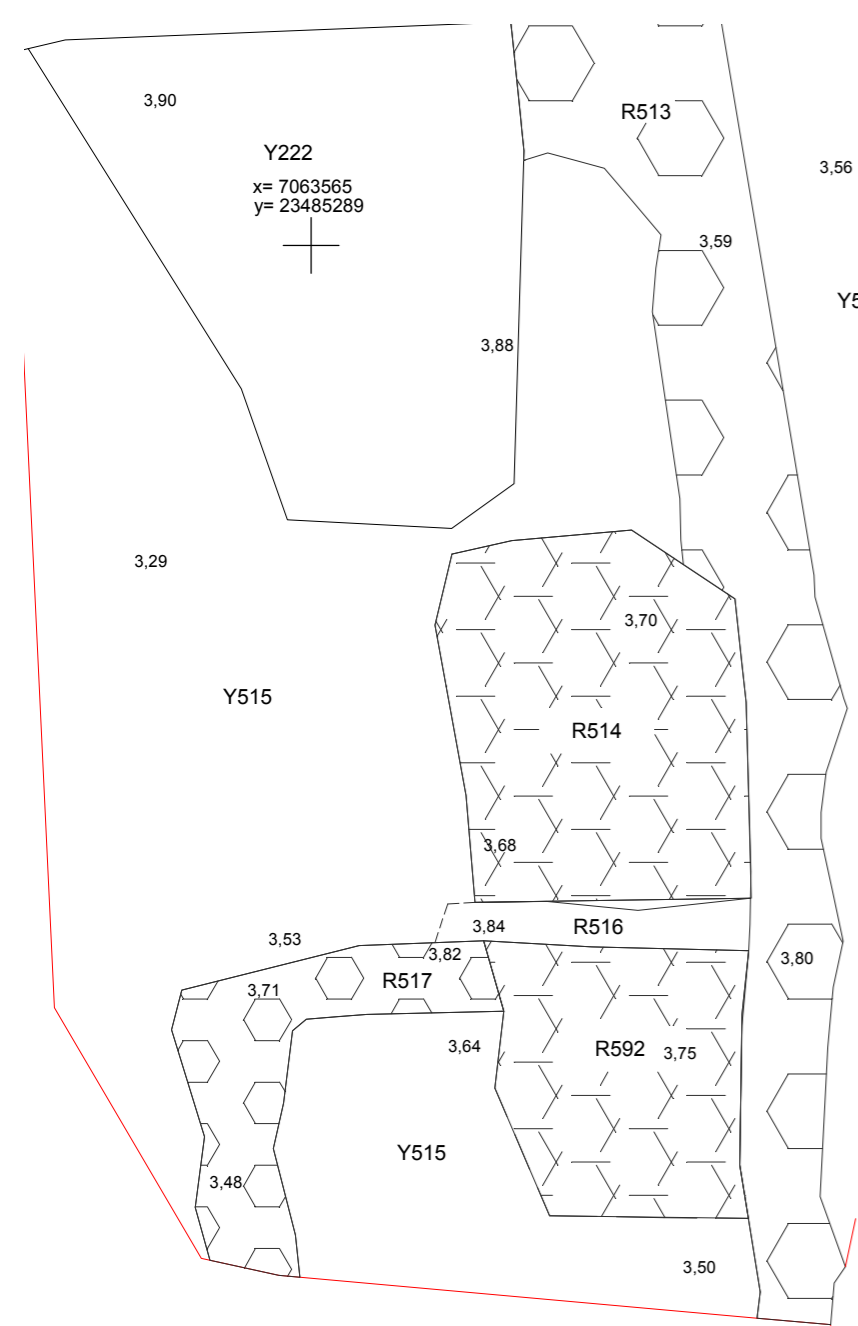
PIETARSAAREN TORI (länsi) Vanha asemakaava-alue 1000007479 Esa Mikkola 2015	Dokumentointitaso 1, osa 8 MK 1:50
MITTAUSDOKUMENTOINTI Pohjakartta Pietarsaaren kaupunki/ Mäenpää Rakennus Oy	MUSEOVIRASTO ARKEOLOGISET KENTTÄPALVELUT
T. Väisänen Puht.piirt. Tuija Väisänen 2016	Koord.: ETRS-GK23 Korkeus: N2000 Kartta 11



Karttamerkit			
3,27	Korkeusluku m mpy		Tiilirakenne
	Kivi rakenteessa		Tiilenpaloja
	Kivi maayksikössä		Valopylväs
	Puu		Lipputanko
	Tiili		Yksikön raja toisen yksikön alla
	Kivirakenne		Epäselvä yksikön raja
	Koordinaattipiste		



PIETARSAAREN TORI (länsi) Vanha asemakaava-alue 1000007479 Esa Mikkola 2015		Dokumentointitaso 1, osa 9	
MITTAUSDOKUMENTOINTI Pohjakartta Pietarsaaren kaupunki/ Mäenpää Rakennus Oy		MK 1:50 MUSEOVIRASTO ARKEOLOGISET KENTTÄPALVELUT	
T. Väisänen Puht.piirt. Tuija Väisänen 2016		Koord.: ETRS-GK23 Korkeus: N2000	Kartta 12



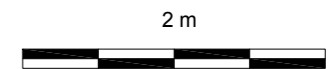
Kaapeli/putkikaivantoja



Ei kaivettu

x= 7063556
y= 23485289

Karttamerkit			
3,27	Korkeusluku m mpy		Tiilirakenne
	Kivi rakenteessa		Tiilenpaloja
	Kivi maayksikössä		Valopylväs
	Puu		Lipputanko
	Tiili		Yksikön raja toisen yksikön alla
	Kivirakenne		Epäselvä yksikön raja
	Koordinaattipiste		



PIETARSAAREN TORI (länsi) Vanha asemakaava-alue 1000007479 Esa Mikkola 2015	Dokumentointitaso 1, osa 10 MK 1:50
MITTAUSDOKUMENTOINTI Pohjakartta Pietarsaaren kaupunki/ Mäenpää Rakennus Oy	MUSEOVIRASTO ARKEOLOGISET KENTTÄPALVELUT
T. Väisänen Puht.piirt. Tuija Väisänen 2016	Koord.: ETRS-GK23 Korkeus: N2000
Kartta 13	

x= 7063566
y= 23485310



x= 7063566
y= 23485325



Kaapeli/putkikaivantoja



5,44

5,62

6,16

Y251

Y250

6,16

5,16

x= 7063558
y= 23485310



KP20009



Karttamerkit

- | | | | |
|------|-------------------|--|----------------------------------|
| 3,27 | Korkeusluku m mpy | | Tiilirakenne |
| | Kivi rakenteessa | | Tiilenpaloja |
| | Kivi maayksikössä | | Valopylväs |
| | Puu | | Lipputanko |
| | Tiili | | Yksikön raja toisen yksikön alla |
| | Kivirakenne | | Epäselvä yksikön raja |
| | Koordinaattipiste | | |

Kaapelikaivannot



2 m



PIETARSAAREN TORI (länsi) Vanha asemakaava-alue 1000007479 Esa Mikkola 2015	Dokumentointitaso 1, osa 11 MK 1:50
MITTAUSDOKUMENTOINTI Pohjakartta Pietarsaaren kaupunki/ Mäenpää Rakennus Oy	MUSEOVIRASTO ARKEOLOGISET KENTTÄPALVELUT
T. Väisänen Puht.piirt. Tuija Väisänen 2016	Koord.: ETRS-GK23 Korkeus: N2000
Kartta 14	

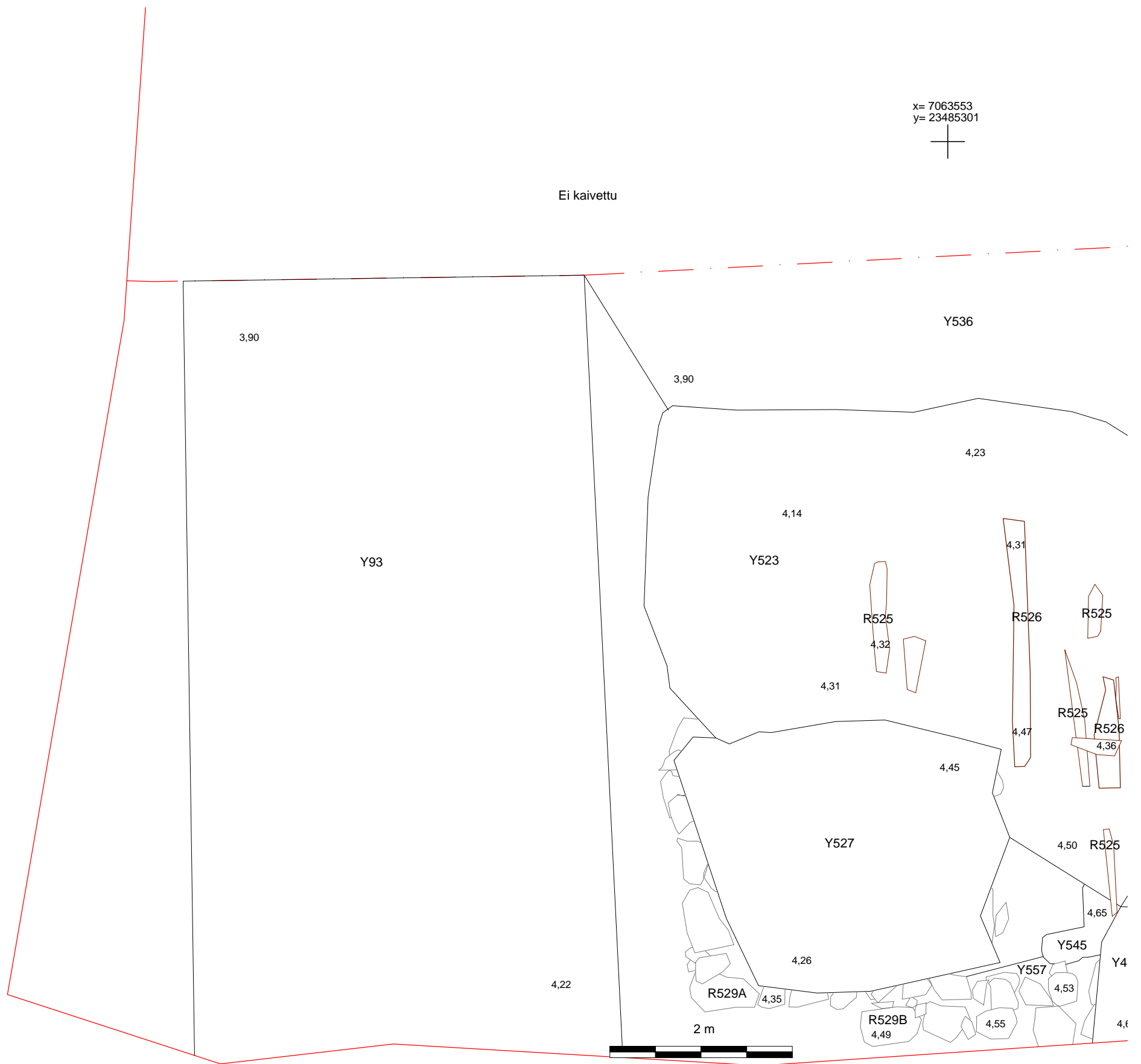
x= 7063553
y= 23485287



x= 7063553
y= 23485301



Ei kaivettu



Pohjoinen

x= 7063544
y= 23485287



Karttamerkit

- 3,27 Korkeusluku m mpy Tiilirakenne
- Kivi rakenteessa Tiilenpaloja
- Kivi maayksikössä Valopylväs
- Puu Lipputanko
- Tiili Yksikön raja toisen yksikön alla
- Kivirakenne Epäselvä yksikön raja
- Koordinaattipiste

PIETARSAAREN TORI (länsi) Vanha asemakaava-alue 1000007479 Esa Mikkola 2015		Dokumentointitaso 1, osa 12	
MITTAUSDOKUMENTOINTI Pohjakartta Pietarsaaren kaupunki/ Mäenpää Rakennus Oy		MK 1:50 MUSEOVIRASTO ARKEOLOGISET KENTTÄPALVELUT	
T. Väisänen Puht.piirt. Tuija Väisänen 2016		Koord.: ETRS-GK23 Korkeus: N2000	
		Kartta 15	

Kaapelikaivannot

x= 7063553
y= 23485303

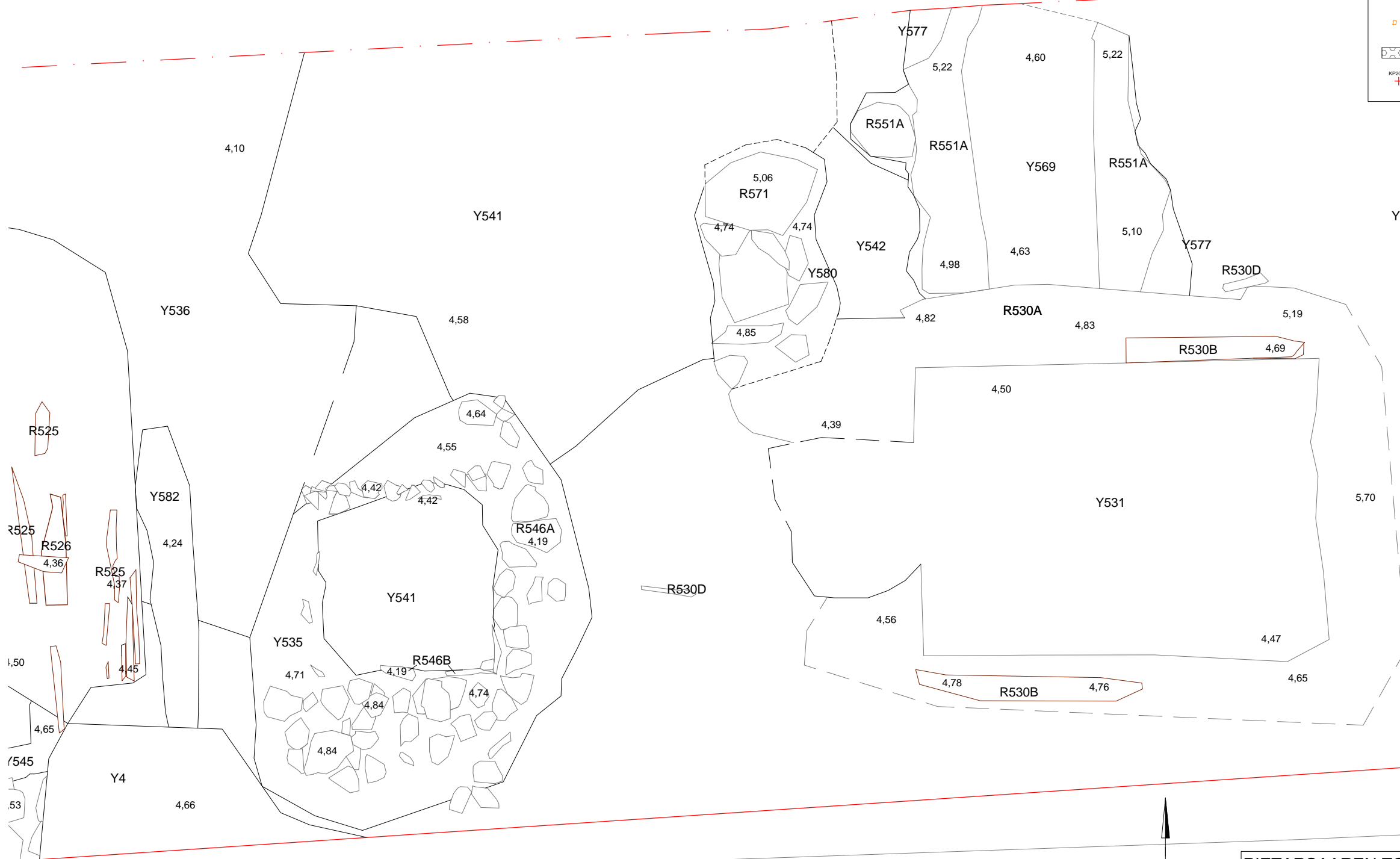


x= 7063553
y= 23485316



Karttamerkit			
3,27	Korkeusluku m mpy		Tiilirakenne
	Kivi rakenteessa		Tiilenpalaja
	Kivi maayksikössä		Valopylväs
	Puu		Lipputanko
	Tiili		Yksikön raja toisen yksikön alla
	Kivirakenne		Epäsely yksikön raja
KP20002 	Koordinaattipiste		

Y1000/ei arkeologisia havaintoja



x= 7063542
y= 23485303



KP20002

Pohjoinen

2 m



PIETARSAAREN TORI (länsi)
Vanha asemakaava-alue
1000007479

Esa Mikkola 2015

MITTAUSDOKUMENTOINTI

Pohjakartta Pietarsaaren kaupunki/ Mäenpää Rakennus Oy

T. Väisänen
Puht.piirt. Tuuja Väisänen 2016

Dokumentointitase 1, osa 13

MK 1:50

MUSEOVIRASTO
ARKEOLOGISET KENTTÄPALVELUT

Koord.: ETRS-GK23
Korkeus: N2000

Kartta 16

Koordinaattipisteet

KP 20001	N= 7063593,402 E= 23485282,937 Z= 4,568
KP 20002	N= 7063542,763 E= 23485312,672 Z= 5,940
KP 20003	N= 7063575,488 E= 23485338,075 Z= 6,700
KP 20004	N= 7063603,066 E= 23485297,529 Z= 5,307
KP 20005	N= 7063589,295 E= 23485324,128 Z= 6,535
KP 20006	N= 7063578,304 E= 23485324,638 Z= 6,622
KP 20007	N= 7063568,914 E= 23485305,057 Z= 5,608
KP 20008	N= 7063557,865 E= 23485283,008 Z= 4,234
KP 20009	N= 7063559,249 E= 23485323,513 Z= 6,733
KP 20010	N= 7063555,242 E= 23485323,698 Z= 6,753

ISOKATU

KP20001

KP20005

KP20006

KP20003

KP20008

KP20009

KP20010

KP20002

Karttamerkit

	Kivi rakenteessa		Tiilirakenne
	Kivi maayksikössä		Tiilenpaloja
	Puu		Valopylväs
	Tiili		Lipputanko
	Kivirakenne		Yksikön raja toisen yksikön alla
	Koordinaattipiste		Epäselvä yksikön raja

Pohjoinen

10 m

PIETARSAAREN TORI (länsi)
Vanha asemakaava-alue
1000007479

Esa Mikkola 2015

MITTAUSDOKUMENTOINTI
Pohjakartta Pietarsaaren kaupunki/ Mäenpää Rakennus Oy

T. Väisänen
Puht.piirt. Tuija Väisänen 2016

Dokumentointitaso 2

MK 1:250

MUSEOVIRASTO
ARKEOLOGISET KENTTÄPALVELUT

Koord.:ETRS-GK23
Korkeus: N2000

Kartta 17

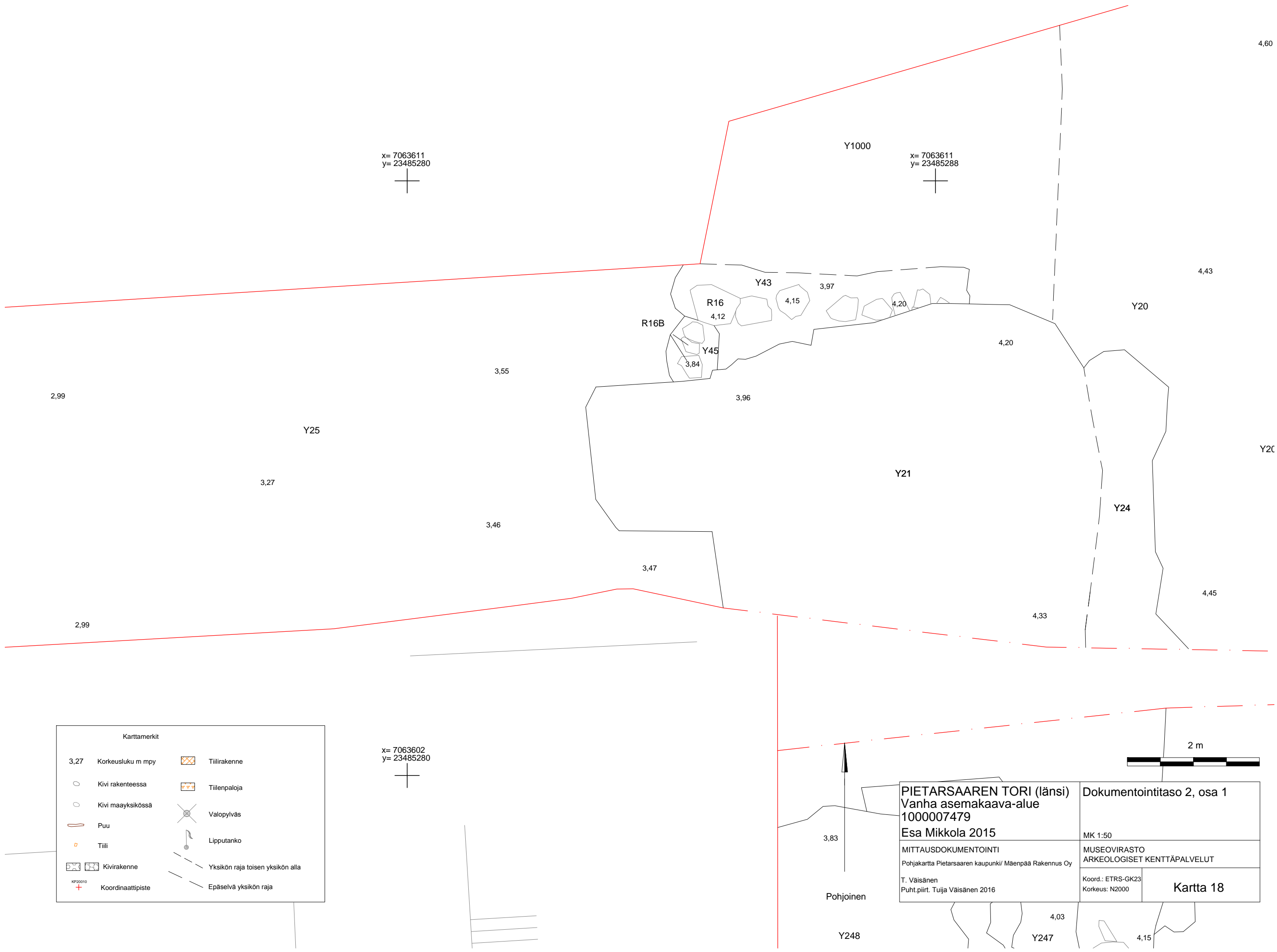
x= 7063611
y= 23485280



x= 7063611
y= 23485288

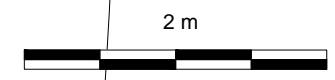


x= 7063602
y= 23485280



Karttamerkit

3,27	Korkeusluku m mpy		Tiilirakenne
	Kivi rakenteessa		Tiilenpaloja
	Kivi maayksikössä		Valopylväs
	Puu		Lipputanko
	Tiili		Yksikön raja toisen yksikön alla
	Kivirakenne		Epäselvä yksikön raja
	Koordinaattipiste		



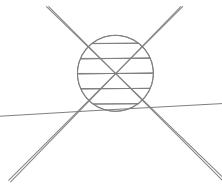
PIETARSAAREN TORI (länsi) Vanha asemakaava-alue 1000007479 Esa Mikkola 2015	Dokumentointitaso 2, osa 1
MITTAUSDOKUMENTOINTI Pohjakartta Pietarsaaren kaupunki/ Mäenpää Rakennus Oy	MK 1:50 MUSEOVIRASTO ARKEOLOGISET KENTTÄPALVELUT
T. Väisänen Puht.piirt. Tuija Väisänen 2016	Koord.: ETRS-GK23 Korkeus: N2000
	Kartta 18

Pohjoinen

Y248

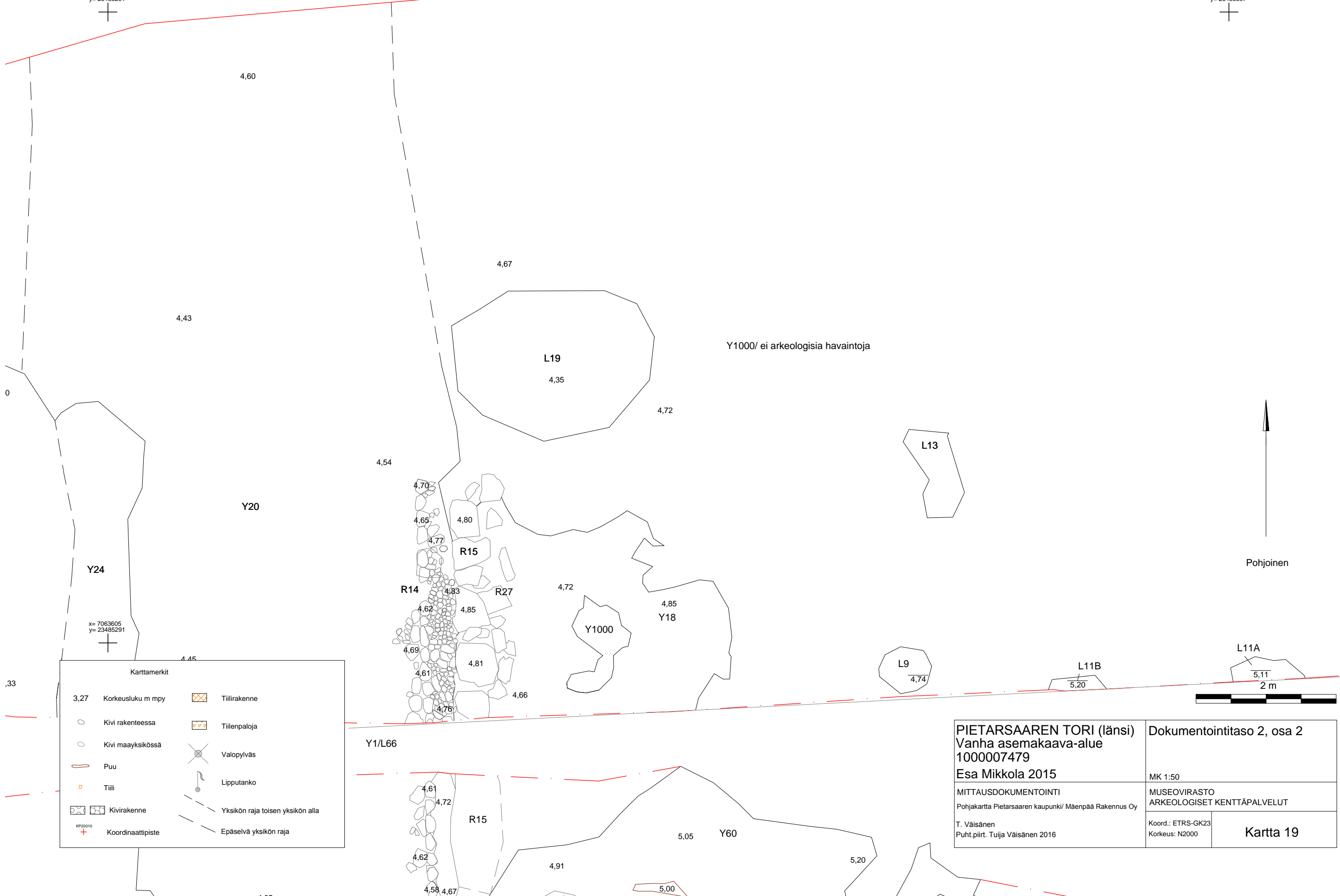
Y247

Y249

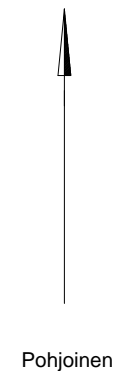


x= 7063614
y= 23485291

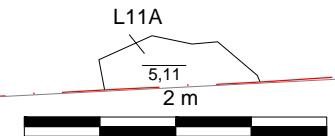
x= 7063614
y= 23485307



Y1000/ ei arkeologisia havaintoja



Pohjoinen



Karttamerkit			
3,27	Korkeusluku m mpy		Tiilirakenne
	Kivi rakenteessa		Tiilenpaloja
	Kivi maayksikössä		Valopylväs
	Puu		Lipputanko
	Tiili		Yksikön raja toisen yksikön alla
	Kivirakenne		Epäselvä yksikön raja
	Koordinaattipiste		

PIETARSAAREN TORI (länsi) Vanha asemakaava-alue 1000007479 Esa Mikkola 2015		Dokumentointitaso 2, osa 2	
MITTAUSDOKUMENTOINTI Pohjakartta Pietarsaaren kaupunki/ Mäenpää Rakennus Oy		MUSEOVIRASTO ARKEOLOGISET KENTTÄPALVELUT	
T. Väisänen Puht.piirt. Tuija Väisänen 2016		Koord.: ETRS-GK23 Korkeus: N2000	Kartta 19

x= 7063614
y= 23485310

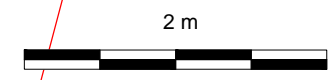

x= 7063614
y= 23485322

Y1000/ ei arkeologisia havaintoja

L11A

Karttamerkit	
3,27	Korkeusluku m mpy
○	Kivi rakenteessa
○	Kivi maayksikössä
—	Puu
□	Tiili
□	Kivirakenne
+	Koordinaattipiste
▨	Tiilirakenne
▩	Tiilenpaloja
⊗	Valopylväs
⚑	Lipputanko
---	Yksikön raja toisen yksikön alla
- - -	Epäselvä yksikön raja

x= 7063603
y= 23485310



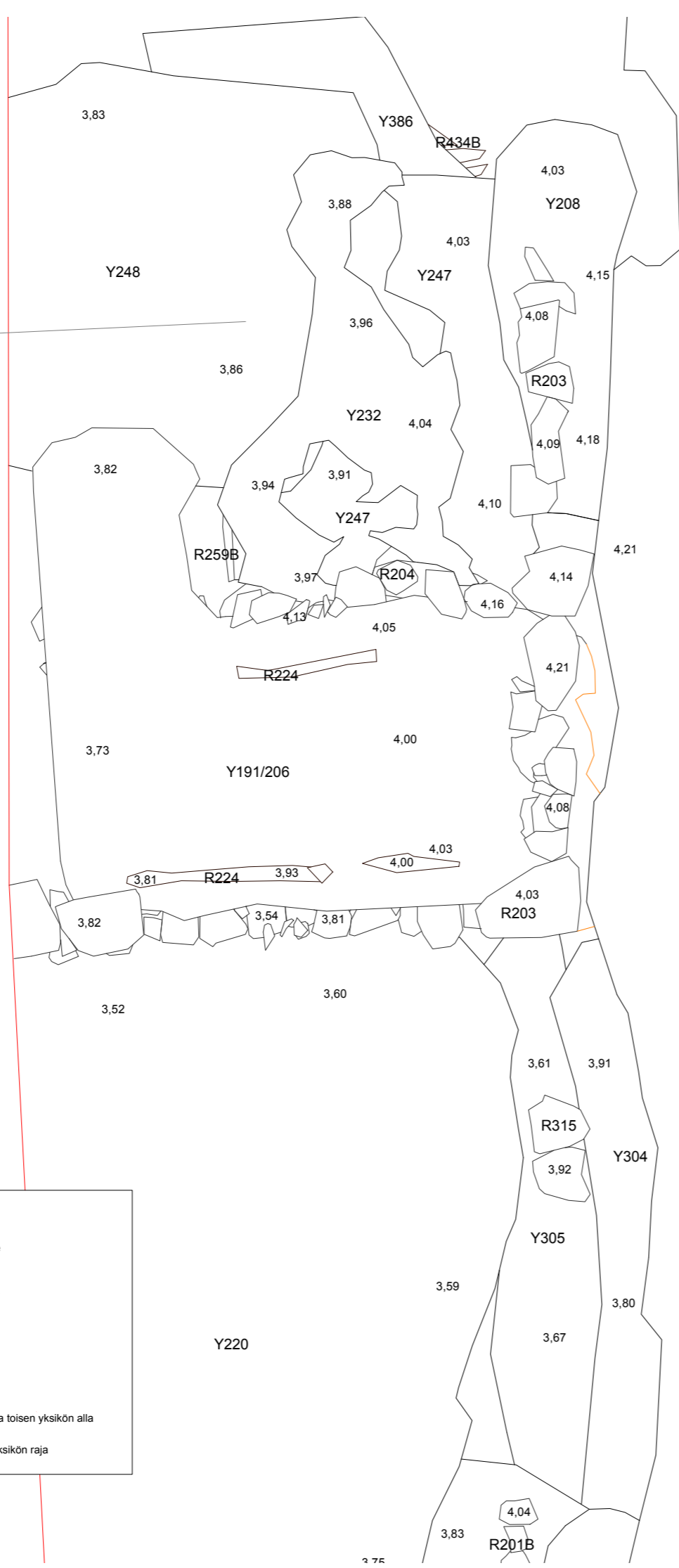
PIETARSAAREN TORI (länsi) Vanha asemakaava-alue 1000007479 Esa Mikkola 2015	Dokumentointitaso 2, osa 3
MITTAUSDOKUMENTOINTI Pohjakartta Pietarsaaren kaupunki/ Mäenpää Rakennus Oy	MUSEOVIRASTO ARKEOLOGISET KENTTÄPALVELUT
T. Väisänen Puht.piirt. Tuija Väisänen 2016	Koord.: ETRS-GK23 Korkeus: N2000
	Kartta 20

KP20001

x= 7063600
y= 23485284

x= 7063592
y= 23485284

Karttamerkit	
3,27	Korkeusluku m mpy
	Kivi rakenteessa
	Kivi maayksikössä
	Puu
	Tiili
	Kivirakenne
	Koordinaattipiste
	Tiilirakenne
	Tiilenpalaja
	Valopylväs
	Lipputanko
	Yksikön raja toisen yksikön alla
	Epäselvä yksikön raja

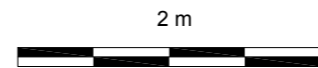


4,65

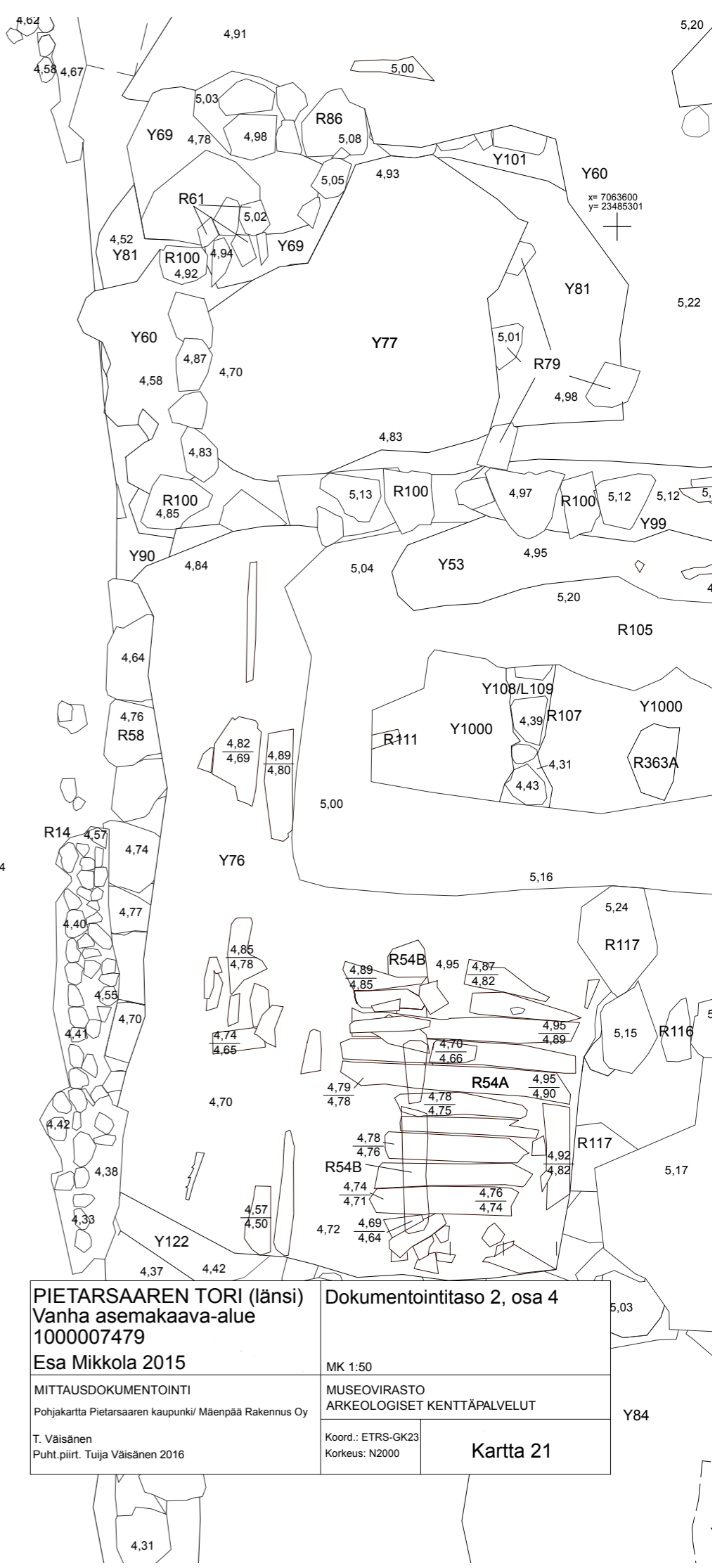
4,60

Y93

4,49



Pohjoinen



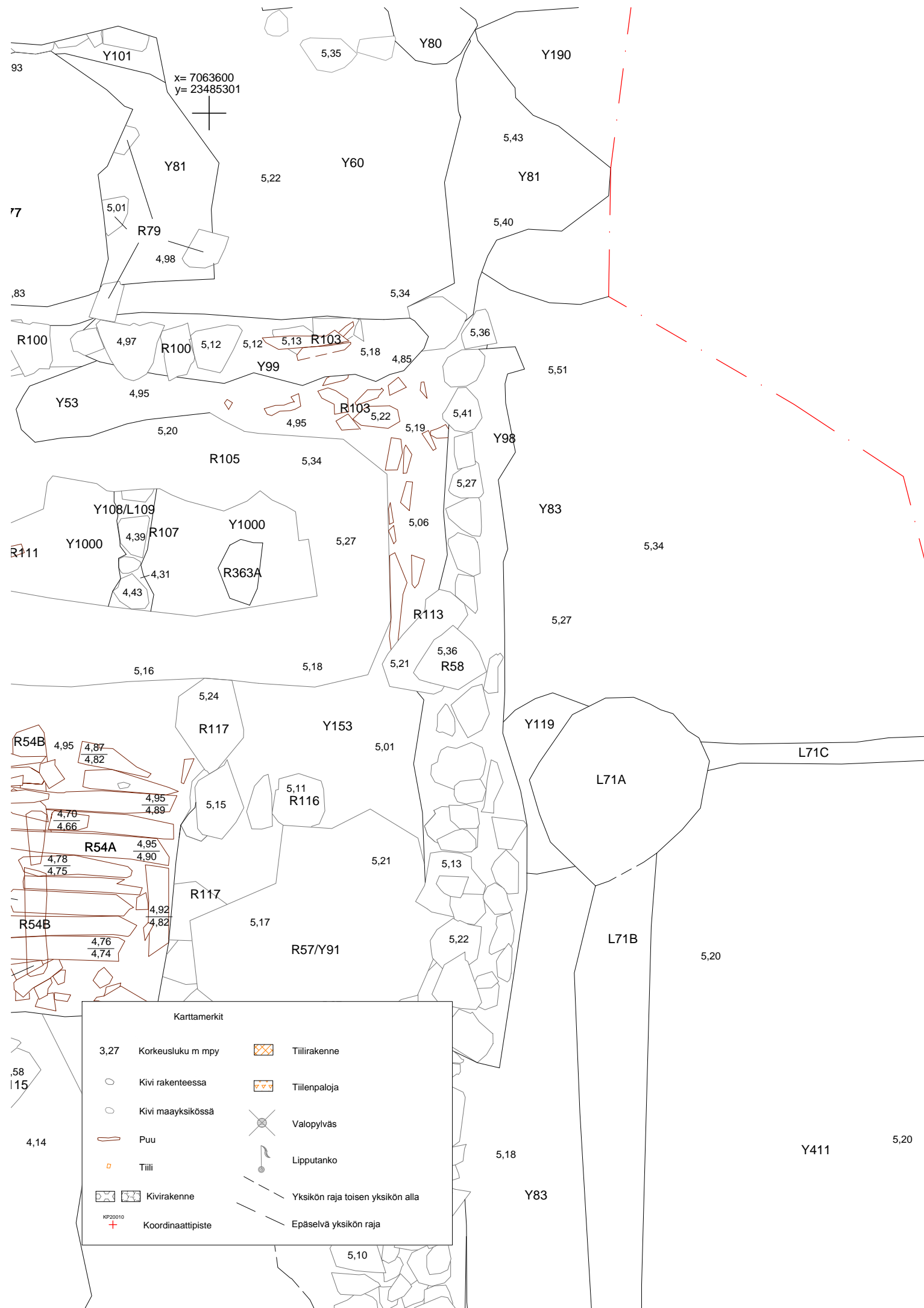
x= 7063600
y= 23485301

PIETARSAAREN TORI (länsi)
Vanha asemakaava-alue
1000007479
Esa Mikkola 2015

Dokumentointitaso 2, osa 4
MK 1:50
MITTAUSDOKUMENTOINTI
MUSEOVIIRASTO
Pohjakartta Pietarsaaren kaupunki/ Mäenpää Rakennus Oy
ARKEOLOGISET KENTTÄPALVELUT
T. Väisänen
Puht.piirt. Tuija Väisänen 2016
Koord.: ETRS-GK23
Korkeus: N2000

Kartta 21

Y84


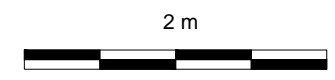


x= 7063600
y= 23485313

x= 7063591
y= 23485313

Alueella ei arkeologisia havaintoja

Karttamerkit			
3,27	Korkeusluku m mpy		Tiilirakenne
	Kivi rakenteessa		Tiilenpaloja
	Kivi maayksikössä		Valopylväs
	Puu		Lipputanko
	Tiili		Yksikön raja toisen yksikön alla
	Kivirakenne		Epäselvä yksikön raja
	Koordinaattipiste		



PIETARSAAREN TORI (länsi) Vanha asemakaava-alue 1000007479 Esa Mikkola 2015	Dokumentointitaso 2, osa 5 MK 1:50
MITTAUSDOKUMENTOINTI Pohjakartta Pietarsaaren kaupunki/ Mäenpää Rakennus Oy	MUSEOVIRASTO ARKEOLOGISET KENTTÄPALVELUT
T. Väisänen Puht.piiirt. Tuuja Väisänen 2016	Koord.: ETRS-GK23 Korkeus: N2000
Kartta 22	

x= 7063588
y= 23485284



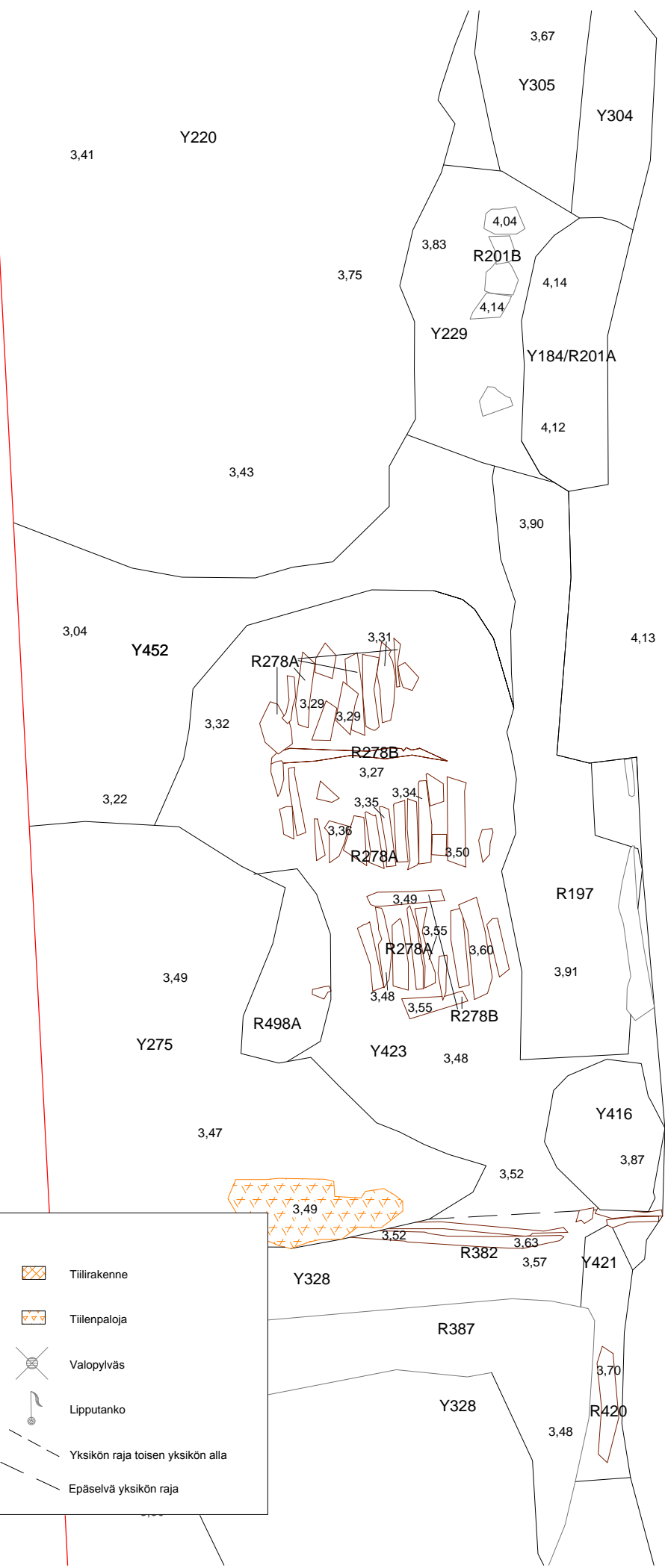
x= 7063580
y= 23485284



Pohjoinen

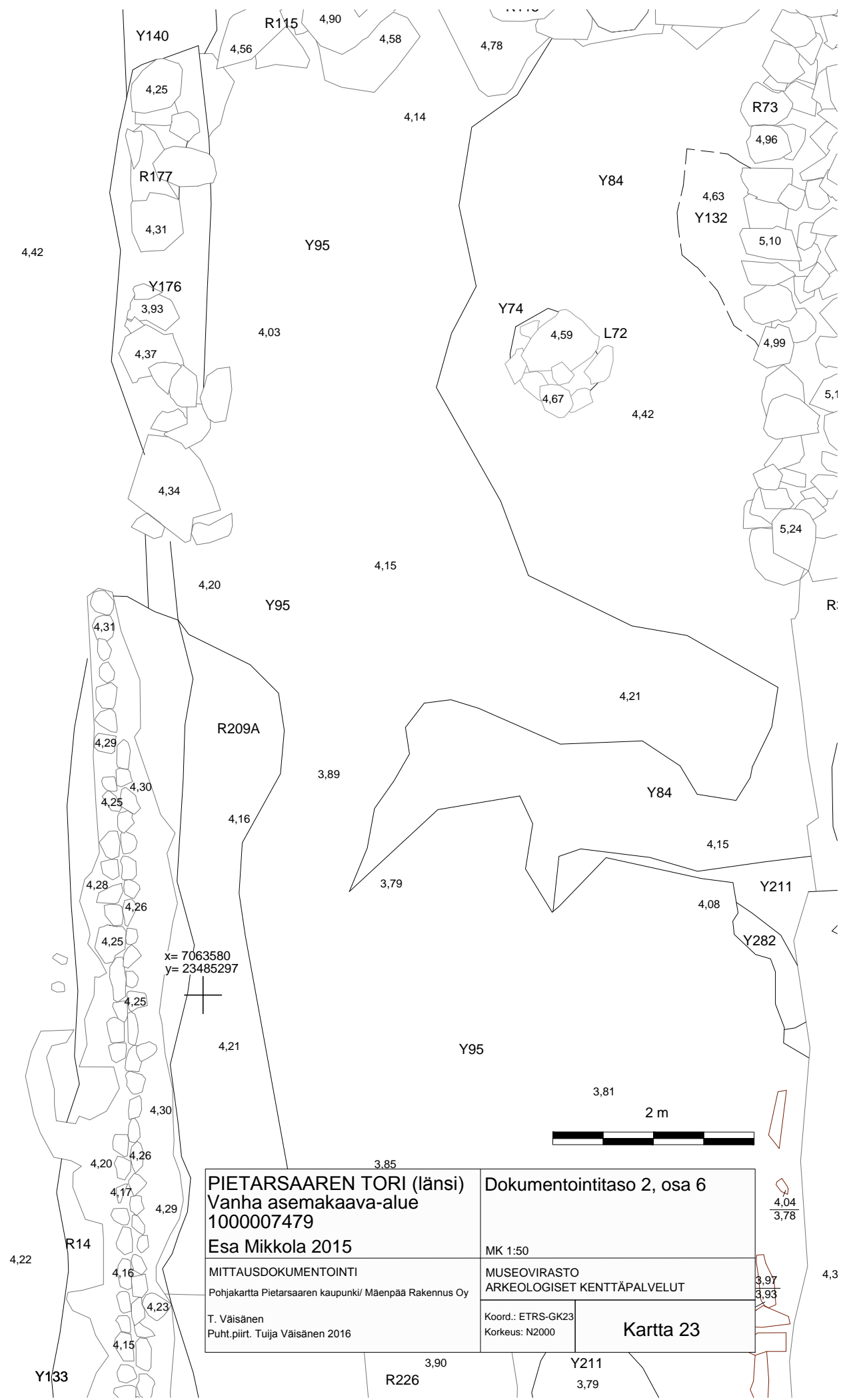


Karttamerkit			
3,27	Korkeusluku m mpy		Tiilirakenne
	Kivi rakenteessa		Tiilenpalaja
	Kivi maayksikössä		Valopylväs
	Puu		Lipputanko
	Tiili		Yksikön raja toisen yksikön alla
	Kivirakenne		Epäselvä yksikön raja
	Koordinaattipiste		

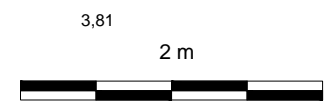


Y93

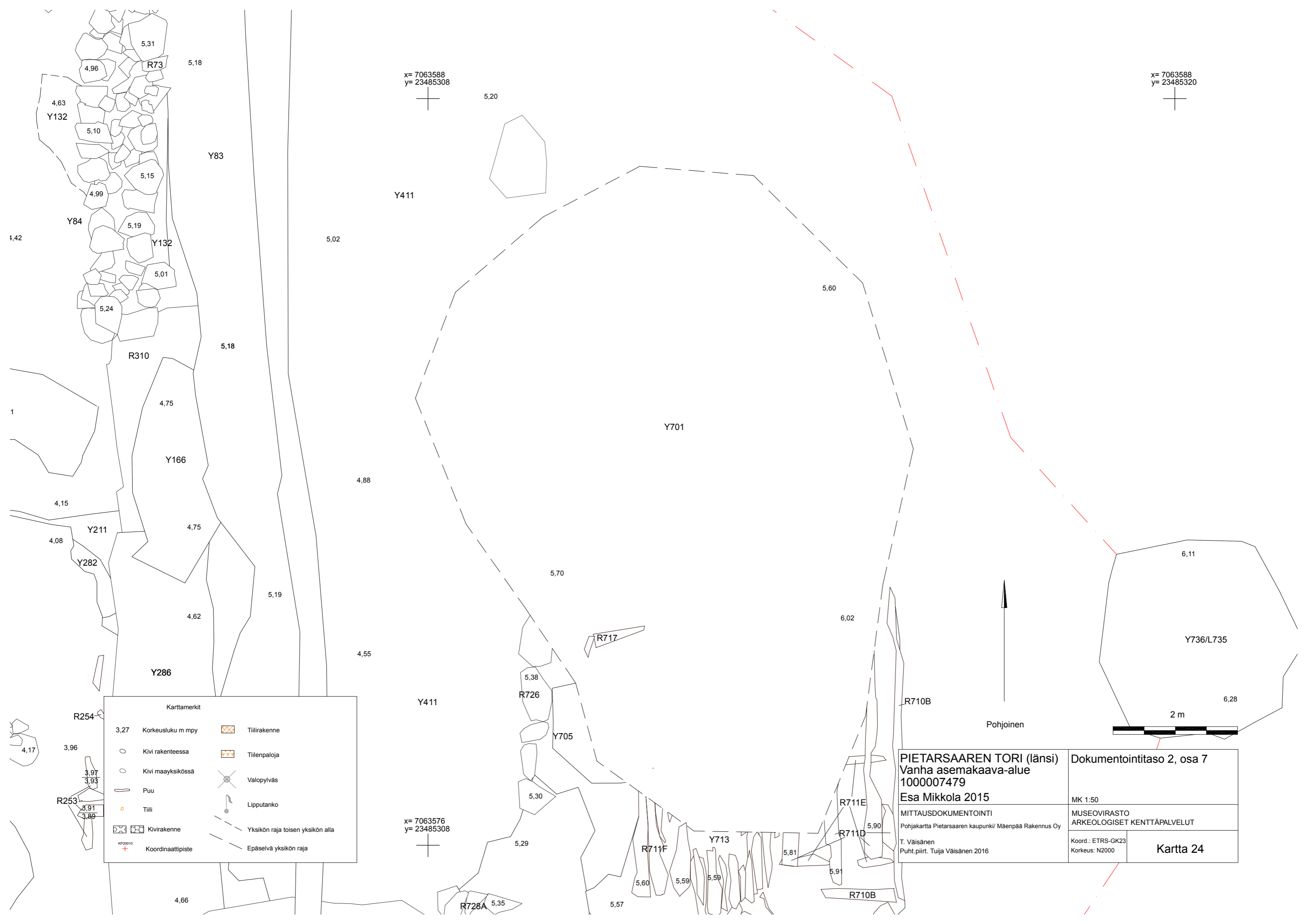
4,26



x= 7063580
y= 23485297



PIETARSAAREN TORI (länsi) Vanha asemakaava-alue 1000007479 Esa Mikkola 2015		Dokumentointitaso 2, osa 6	
MITTAUSDOKUMENTOINTI Pohjakartta Pietarsaaren kaupunki/ Mäenpää Rakennus Oy		MK 1:50 MUSEOVIKASTO ARKEOLOGISET KENTTÄPALVELUT	
T. Väisänen Puht.piirt. Tuija Väisänen 2016		Koord.: ETRS-GK23 Korkeus: N2000	Kartta 23



x= 7063588
y= 23485308

x= 7063588
y= 23485320

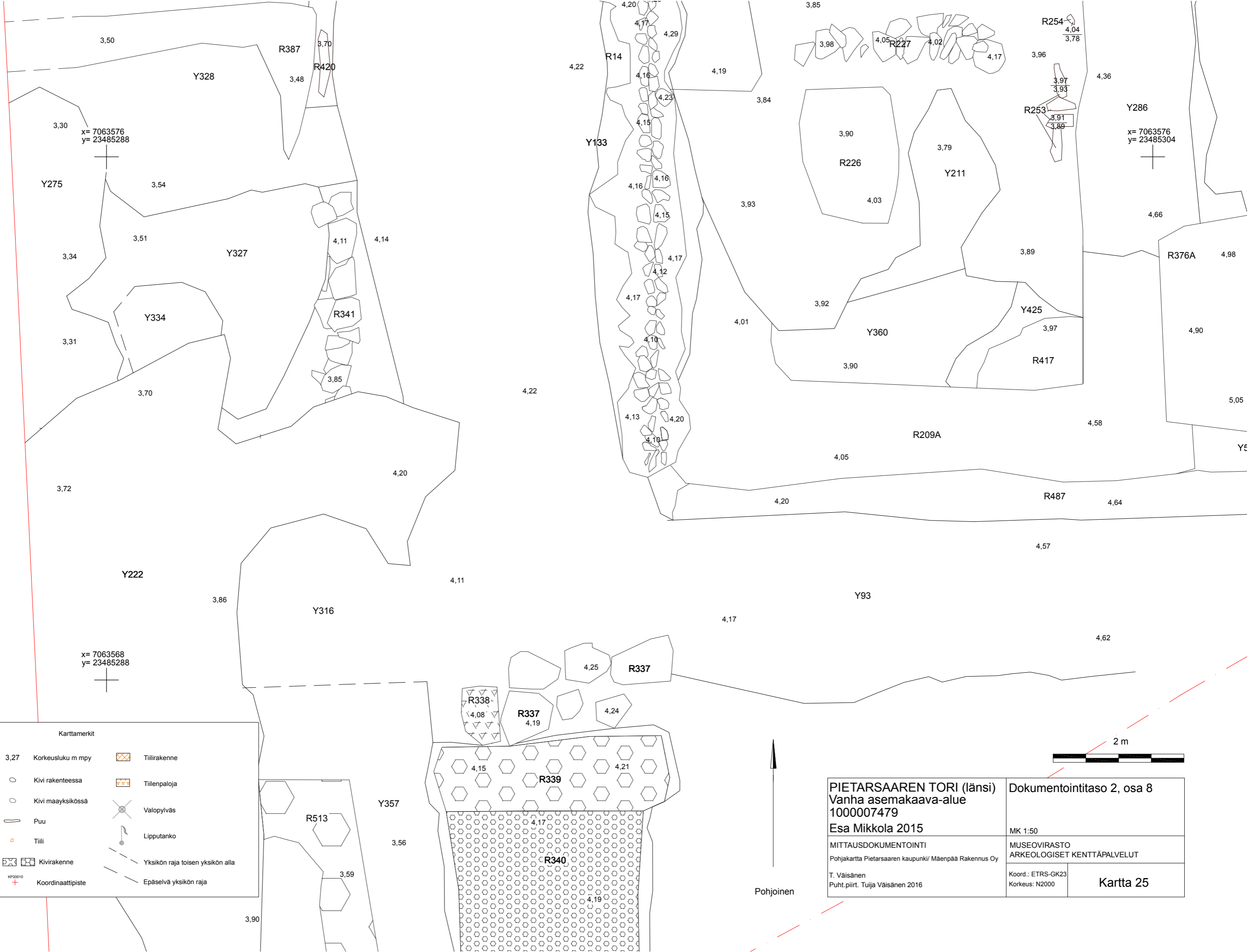
x= 7063576
y= 23485308

Pohjoinen

2 m

Karttamerkit			
3,27	Korkeusluku m mpy		Tiilirakenne
	Kivi rakenteessa		Tiilenpaloja
	Kivi maayksikössä		Valopylväs
	Puu		Lipputanko
	Tiili		Yksikön raja toisen yksikön alla
	Kivirakenne		Epäselvä yksikön raja
	Koordinaattipiste		

PIETARSAAREN TORI (länsi) Vanha asemakaava-alue 1000007479 Esa Mikkola 2015		Dokumentointitaso 2, osa 7	
MITTAUSDOKUMENTOINTI Pohjakartta Pietarsaaren kaupunki/ Maenpää Rakennus Oy		MK 1:50 MUSEOVIIRASTO ARKEOLOGISET KENTTÄPALVELUT	
T. Väisänen Puht.piirt. Tuija Väisänen 2016		Koord.: ETRS-GK23 Korkeus: N2000	Kartta 24



x= 7063576
y= 23485288

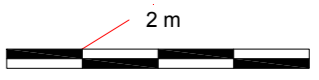
x= 7063576
y= 23485304

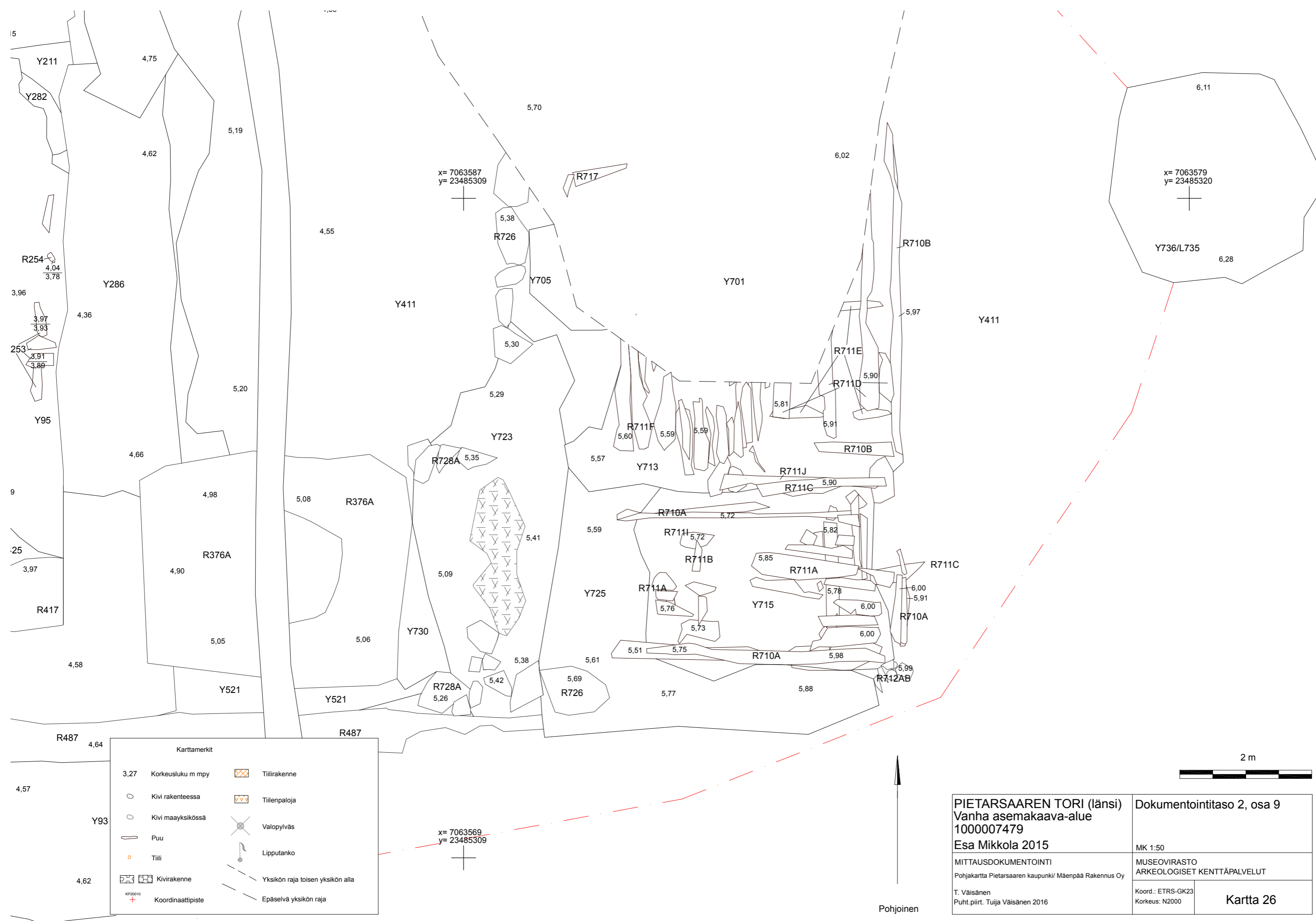
x= 7063568
y= 23485288

Karttamerkit			
3.27	Korkeusluku m mpy		Tiilirakenne
	Kivi rakenteessa		Tiilenpaloja
	Kivi maayksikössä		Valopylväs
	Puu		Lipputanko
	Tiili		Yksikön raja toisen yksikön alla
	Kivirakenne		Epäselvä yksikön raja
	Koordinaattipiste		

PIETARSAAREN TORI (länsi) Vanha asemakaava-alue 1000007479 Esa Mikkola 2015		Dokumentointitaso 2, osa 8	
MITTAUSDOKUMENTOINTI Pohjakartta Pietarsaaren kaupunki/ Mäenpää Rakennus Oy		MK 1:50 MUSEOVIRASTO ARKEOLOGISET KENTTÄPALVELUT	
T. Väisänen Puht.piirt. Tuija Väisänen 2016		Koord.: ETRS-GK23 Korkeus: N2000	Kartta 25

Pohjoinen



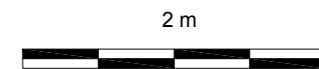


x= 7063587
y= 23485309

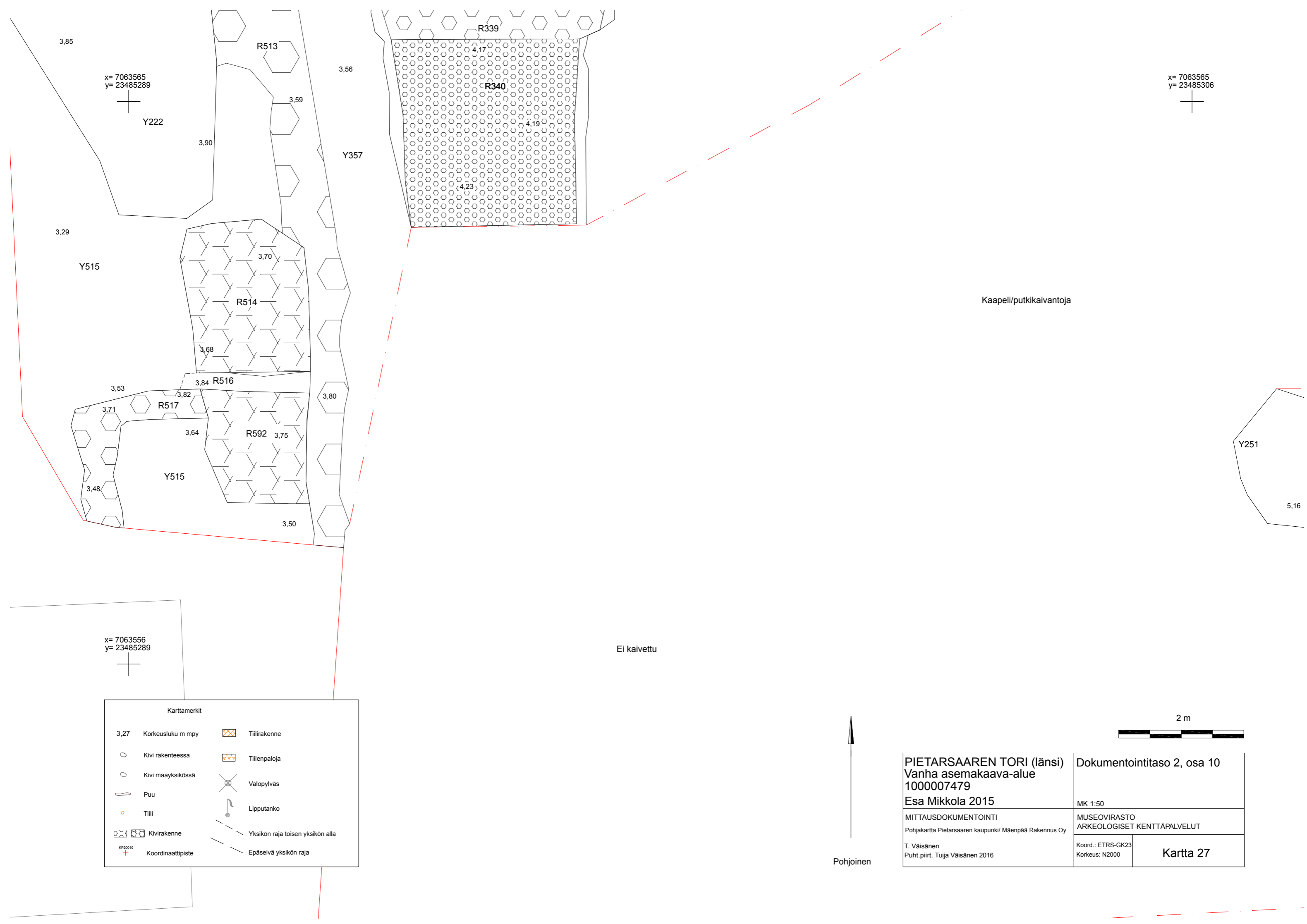
x= 7063579
y= 23485320

x= 7063569
y= 23485309

Karttamerkit			
3,27	Korkeusluku m mpy		Tiilirakenne
	Kivi rakenteessa		Tiilenpaloja
	Kivi maayksikössä		Valopylväs
	Puu		Lipputanko
	Tiili		Yksikön raja toisen yksikön alla
	Kivirakenne		Epäselvä yksikön raja
	Koordinaattipiste		



PIETARSAAREN TORI (länsi) Vanha asemakaava-alue 1000007479 Esa Mikkola 2015		Dokumentointitaso 2, osa 9	
MITTAUSDOKUMENTOINTI Pohjakartta Pietarsaaren kaupunki/ Mäenpää Rakennus Oy		MK 1:50 MUSEOVIRASTO ARKEOLOGISET KENTTÄPALVELUT	
T. Väisänen Puht.piirt. Tuija Väisänen 2016		Koord.: ETRS-GK23 Korkeus: N2000	Kartta 26



x= 7063565
y= 23485289

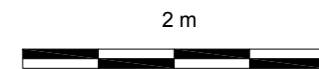
x= 7063565
y= 23485306

x= 7063556
y= 23485289

Karttamerkit			
3,27	Korkeusluku m mpy		Tiilirakenne
	Kivi rakenteessa		Tiilenpaloja
	Kivi maayksikössä		Valopylväs
	Puu		Lipputanko
	Tiili		Yksikön raja toisen yksikön alla
	Kivirakenne		Epäselvä yksikön raja
	Koordinaattipiste		

Kaapeli/putkikaivantoja

Ei kaivettu



PIETARSAAREN TORI (länsi) Vanha asemakaava-alue 1000007479 Esa Mikkola 2015	Dokumentointitaso 2, osa 10 MK 1:50
MITTAUSDOKUMENTOINTI Pohjakartta Pietarsaaren kaupunki/ Mäenpää Rakennus Oy	MUSEOVIRASTO ARKEOLOGISET KENTTÄPALVELUT
T. Väisänen Puht.piirt. Tuija Väisänen 2016	Koord.: ETRS-GK23 Korkeus: N2000 Kartta 27

x= 7063566
y= 23485310



x= 7063566
y= 23485325



Kaapeli/putkikaivantoja



Y251

5,54

5,30

5,16

x= 7063558
y= 23485310



KP20009



Karttamerkit

- | | | | |
|------|-------------------|--|----------------------------------|
| 3,27 | Korkeusluku m mpy | | Tiilirakenne |
| | Kivi rakenteessa | | Tiilenpaloja |
| | Kivi maayksikössä | | Valopylväs |
| | Puu | | Lipputanko |
| | Tiili | | Yksikön raja toisen yksikön alla |
| | Kivirakenne | | Epäselvä yksikön raja |
| | Koordinaattipiste | | |

Kaapelikaivannot



2 m



PIETARSAAREN TORI (länsi) Vanha asemakaava-alue 1000007479 Esa Mikkola 2015	Dokumentointitaso 2, osa 11 MK 1:50
MITTAUSDOKUMENTOINTI Pohjakartta Pietarsaaren kaupunki/ Mäenpää Rakennus Oy	MUSEOVIRASTO ARKEOLOGISET KENTTÄPALVELUT
T. Väisänen Puht.piirt. Tuija Väisänen 2016	Koord.: ETRS-GK23 Korkeus: N2000
Kartta 28	

x= 7063553
y= 23485287



x= 7063553
y= 23485301



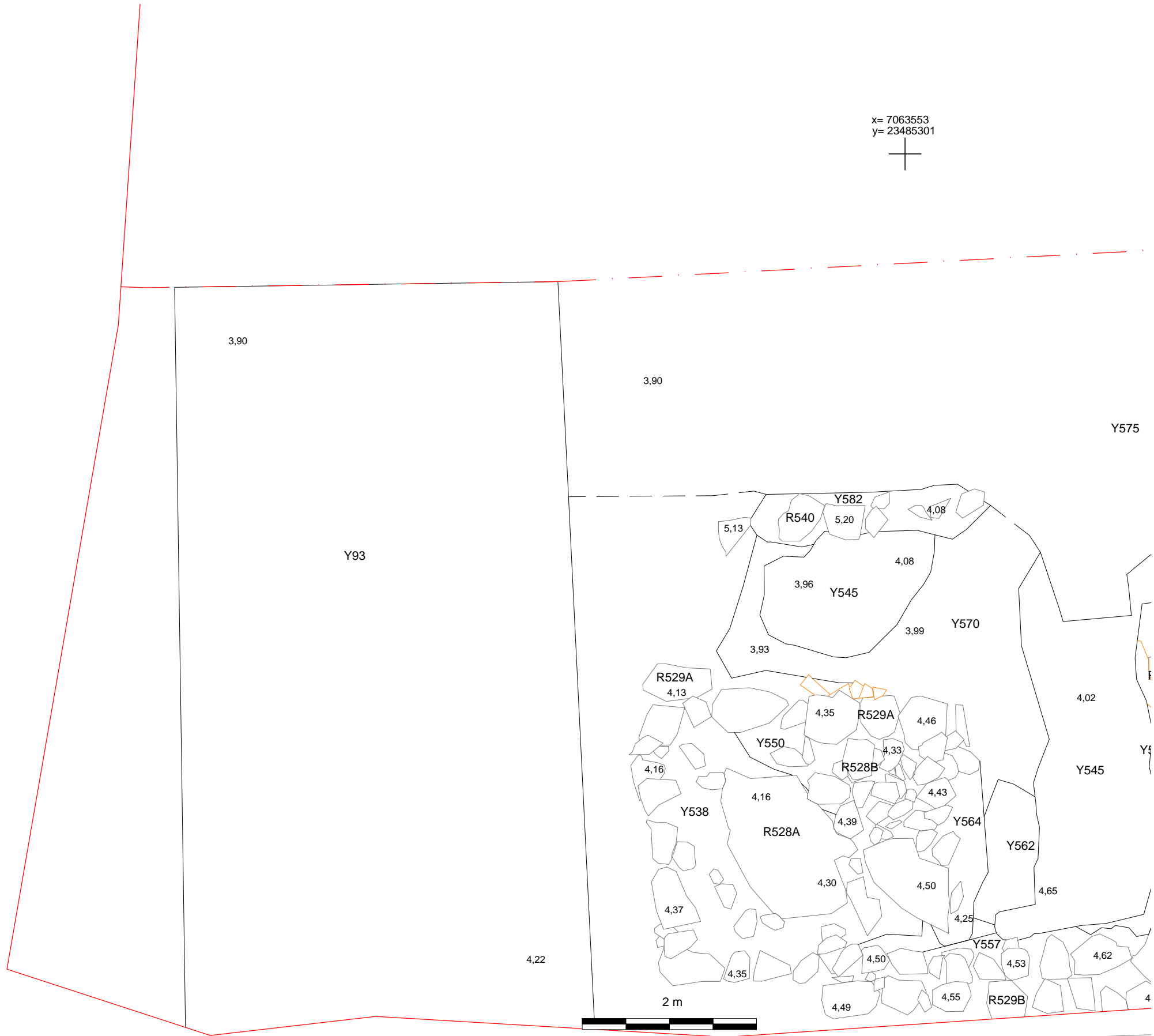
Pohjoinen

x= 7063544
y= 23485287



Karttamerkit

- 3,27 Korkeusluku m mpy Tiilirakenne
- Kivi rakenteessa Tiilenpaloja
- Kivi maayksikössä Valopylväs
- Puu Lipputanko
- Tiili Yksikön raja toisen yksikön alla
- Kivirakenne Epäselvä yksikön raja
- Koordinaattipiste



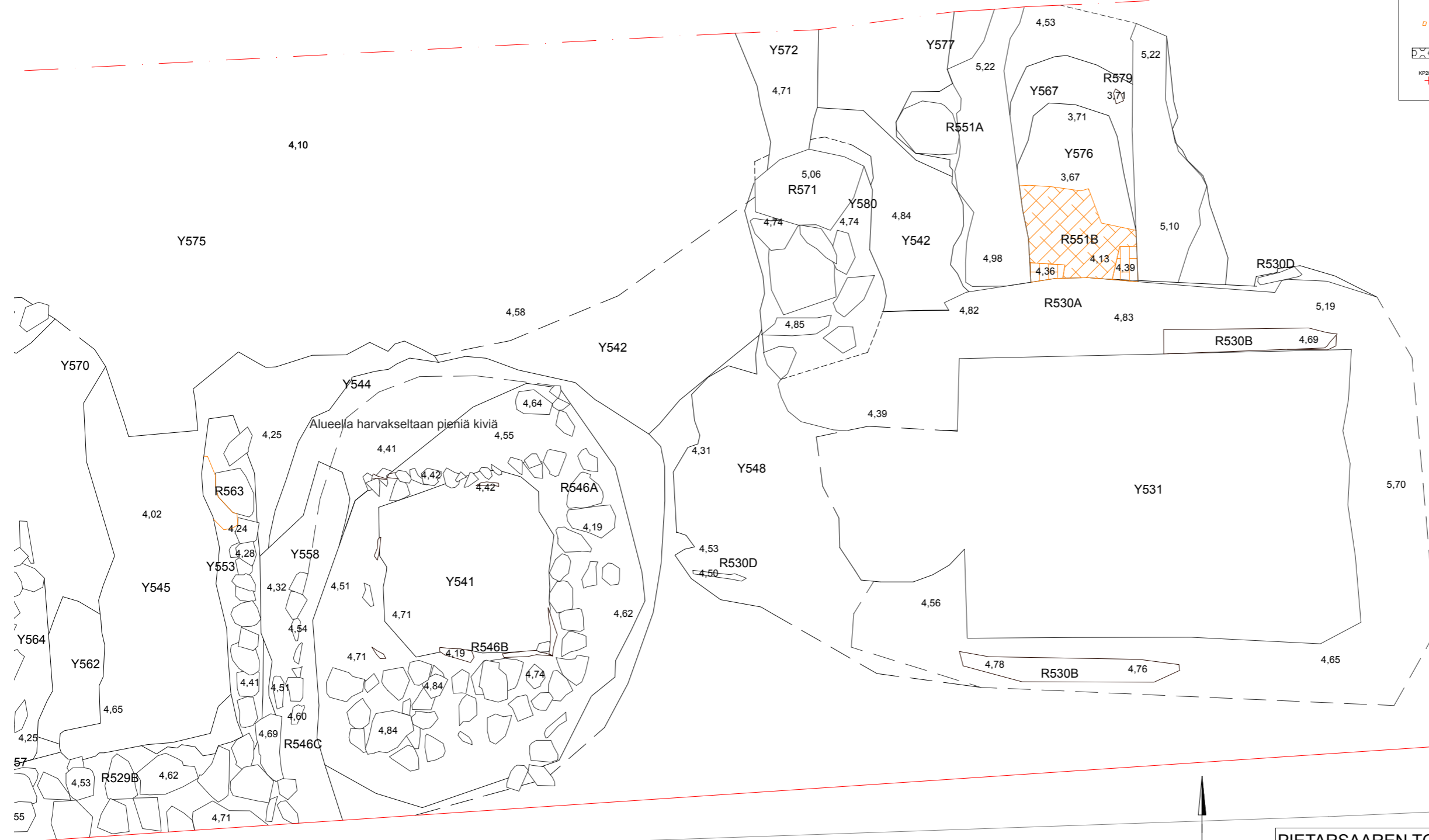
PIETARSAAREN TORI (länsi) Vanha asemakaava-alue 1000007479 Esa Mikkola 2015		Dokumentointitaso 2, osa 12 MK 1:50	
MITTAUSDOKUMENTOINTI Pohjakartta Pietarsaaren kaupunki/ Mäenpää Rakennus Oy		MUSEOVIRASTO ARKEOLOGISET KENTTÄPALVELUT	
T. Väisänen Puht.piirt. Tuija Väisänen 2016		Koord.: ETRS-GK23 Korkeus: N2000	Kartta 29

Kaapelikaivannot

x= 7063553
y= 23485303

x= 7063553
y= 23485316

Karttamerkit			
3,27	Korkeusluku m mpy		Tiilirakenne
	Kivi rakenteessa		Tiilenpaloja
	Kivi maayksikössä		Valopylväs
	Puu		Lipputanko
	Tiili		Yksikön raja toisen yksikön alla
	Kivirakenne		Epäselvä yksikön raja
	Koordinaattipiste		



Alueella harvakseltaan pieniä kiviä

x= 7063542
y= 23485303

+

KP20002

2 m

Pohjoinen

PIETARSAAREN TORI (länsi) Vanha asemakaava-alue 1000007479 Esa Mikkola 2015		Dokumentointitaso 2, osa 13	
MITTAUSDOKUMENTOINTI Pohjakartta Pietarsaaren kaupunki/ Mäenpää Rakennus Oy		MK 1:50 MUSEOVIKASTO ARKEOLOGISET KENTTÄPALVELUT	
T. Väisänen Puht.piirt. Tuija Väisänen 2016		Koord.: ETRS-GK23 Korkeus: N2000	Kartta 30

Koordinaattipisteet

KP 20001	N= 7063593,402 E= 23485282,937 Z= 4,568
KP 20002	N= 7063542,763 E= 23485312,672 Z= 5,940
KP 20003	N= 7063575,488 E= 23485338,075 Z= 6,700
KP 20004	N= 7063603,066 E= 23485297,529 Z= 5,307
KP 20005	N= 7063589,295 E= 23485324,128 Z= 6,535
KP 20006	N= 7063578,304 E= 23485324,638 Z= 6,622
KP 20007	N= 7063568,914 E= 23485305,057 Z= 5,608
KP 20008	N= 7063557,865 E= 23485283,008 Z= 4,234
KP 20009	N= 7063559,249 E= 23485323,513 Z= 6,733
KP 20010	N= 7063555,242 E= 23485323,698 Z= 6,753

ISOKATU

KP20001

KP20005

KP20006

KP20003

KP20008

KP20009


KP20010

KP20002

Karttamerkit

	Kivi rakenteessa		Tiilirakenne
	Kivi maayksikössä		Tiilenpaloja
	Puu		Valopylväs
	Tiili		Lipputanko
	Kivirakenne		Yksikön raja toisen yksikön alla
	Koordinaattipiste		Epäselvä yksikön raja

Pohjoinen



PIETARSAAREN TORI (länsi)
Vanha asemakaava-alue
1000007479

Esa Mikkola 2015

MITTAUSDOKUMENTOINTI
Pohjakartta Pietarsaaren kaupunki/ Mäenpää Rakennus Oy

T. Väisänen
Puht.pirt. Tuija Väisänen 2016

Dokumentointitaso 3

MK 1:250

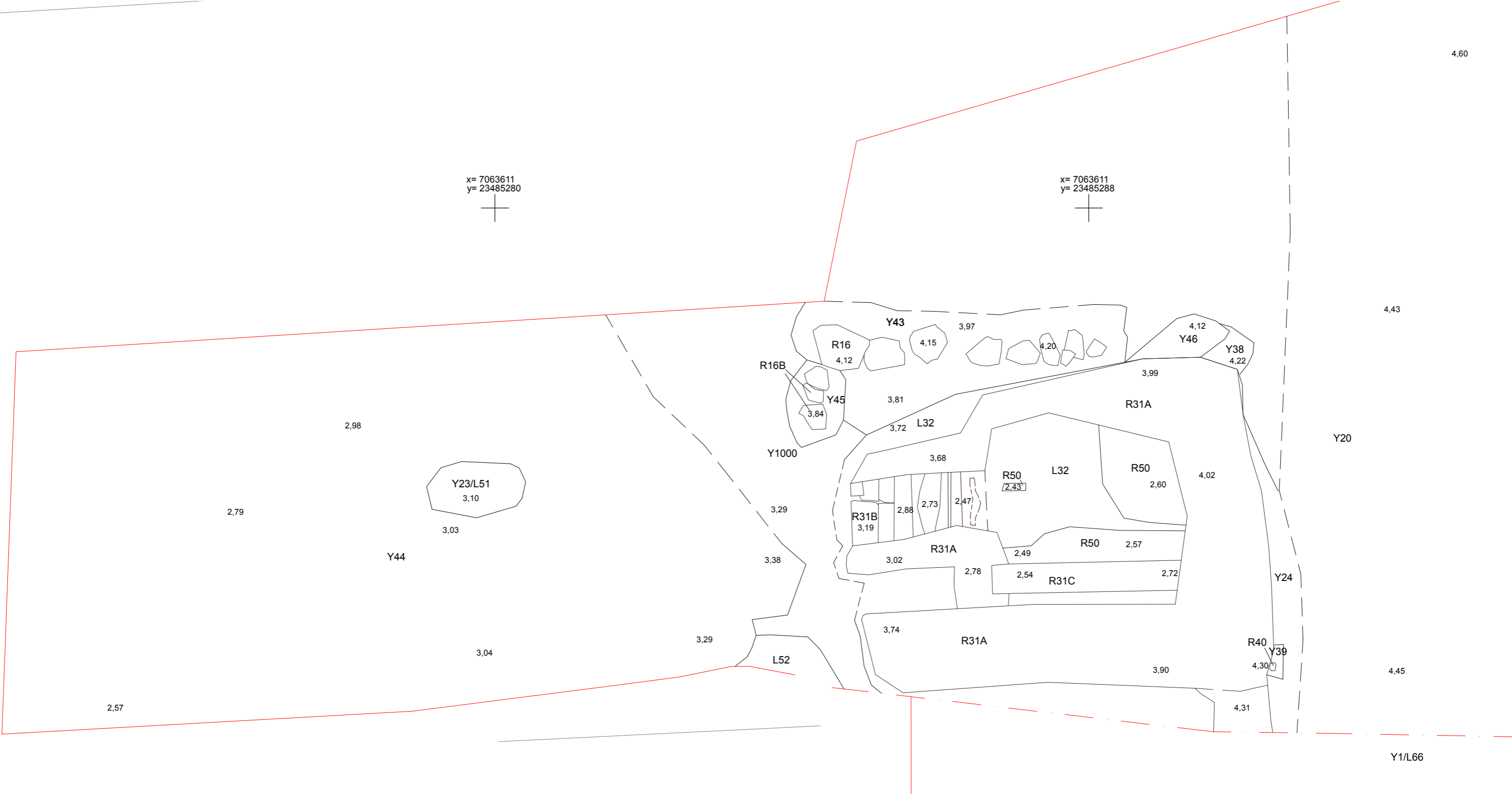
MUSEOVIRASTO
ARKEOLOGISET KENTTÄPALVELUT

Koord.:ETRS-GK23
Korkeus: N2000

Kartta 31

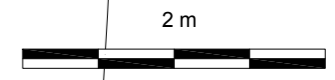

x= 7063611
y= 23485280

x= 7063611
y= 23485288

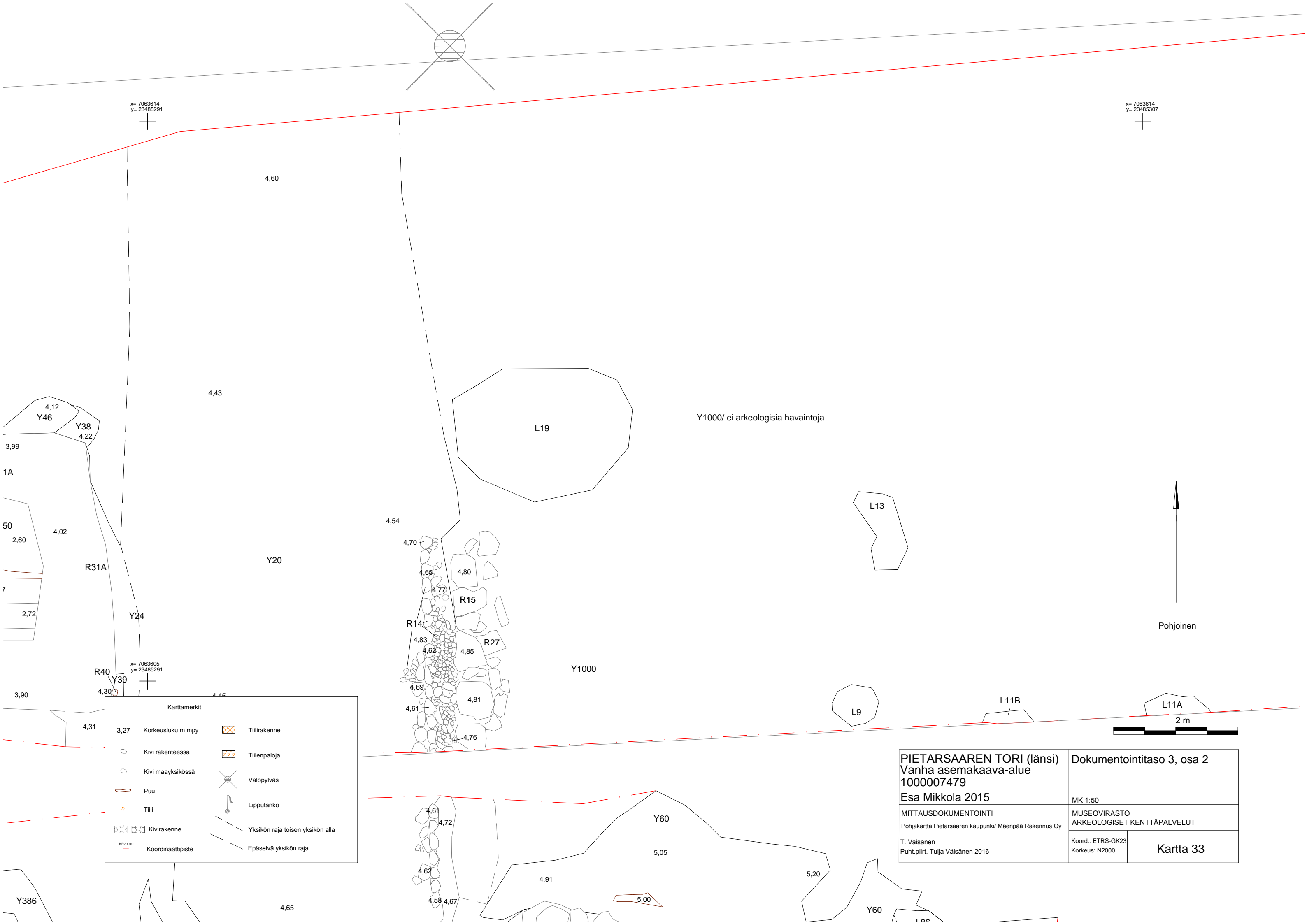


x= 7063602
y= 23485280

Karttamerkit			
3,27	Korkeusluku m mpy		Tiilirakenne
	Kivi rakenteessa		Tiilenpaloja
	Kivi maayksikössä		Valopylväs
	Puu		Lipputanko
	Tiili		Yksikön raja toisen yksikön alla
	Kivirakenne		Epäselvä yksikön raja
	Koordinaattipiste		



PIETARSAAREN TORI (länsi) Vanha asemakaava-alue 1000007479 Esa Mikkola 2015		Dokumentointitaso 3, osa 1	
MITTAUSDOKUMENTOINTI Pohjakartta Pietarsaaren kaupunki/ Mäenpää Rakennus Oy		MK 1:50 MUSEOVIRASTO ARKEOLOGISET KENTTÄPALVELUT	
T. Väisänen Puht.piirt. Tuija Väisänen 2016		Koord.: ETRS-GK23 Korkeus: N2000	Kartta 32



x= 7063614
y= 23485291

x= 7063614
y= 23485307

x= 7063605
y= 23485291

Karttamerkit			
3,27	Korkeusluku m mpy		Tiilirakenne
	Kivi rakenteessa		Tiilenpaloja
	Kivi maayksikössä		Valopylväs
	Puu		Lipputanko
	Tiili		Yksikön raja toisen yksikön alla
	Kivirakenne		Epäselvä yksikön raja
	Koordinaattipiste		

PIETARSAAREN TORI (länsi) Vanha asemakaava-alue 1000007479 Esa Mikkola 2015		Dokumentointitaso 3, osa 2	
MITTAUSDOKUMENTOINTI Pohjakartta Pietarsaaren kaupunki/ Mäenpää Rakennus Oy		MK 1:50 MUSEOVIRASTO ARKEOLOGISET KENTTÄPALVELUT	
T. Väisänen Puht.piiirt. Tuija Väisänen 2016		Koord.: ETRS-GK23 Korkeus: N2000	Kartta 33

Pohjoinen



Y1000/ ei arkeologisia havaintoja

Y1000

L19

L13

L9

L11B

L11A

Y60

Y60

4,60

4,43

Y20

4,54

4,70

4,65

4,80

4,77

R15

R14

4,83

4,85

R27

4,62

4,85

4,69

4,81

4,61

4,81

4,76

4,61

4,72

5,00

4,91

5,20

5,05

4,65

4,58

4,67

4,12

Y46

Y38

4,22

3,99

1A

50

2,60

4,02

R31A

Y24

R40

Y39

3,90

4,30

4,45

4,31

Y386

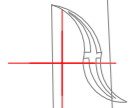
x= 7063600
y= 23485284



x= 7063592
y= 23485284

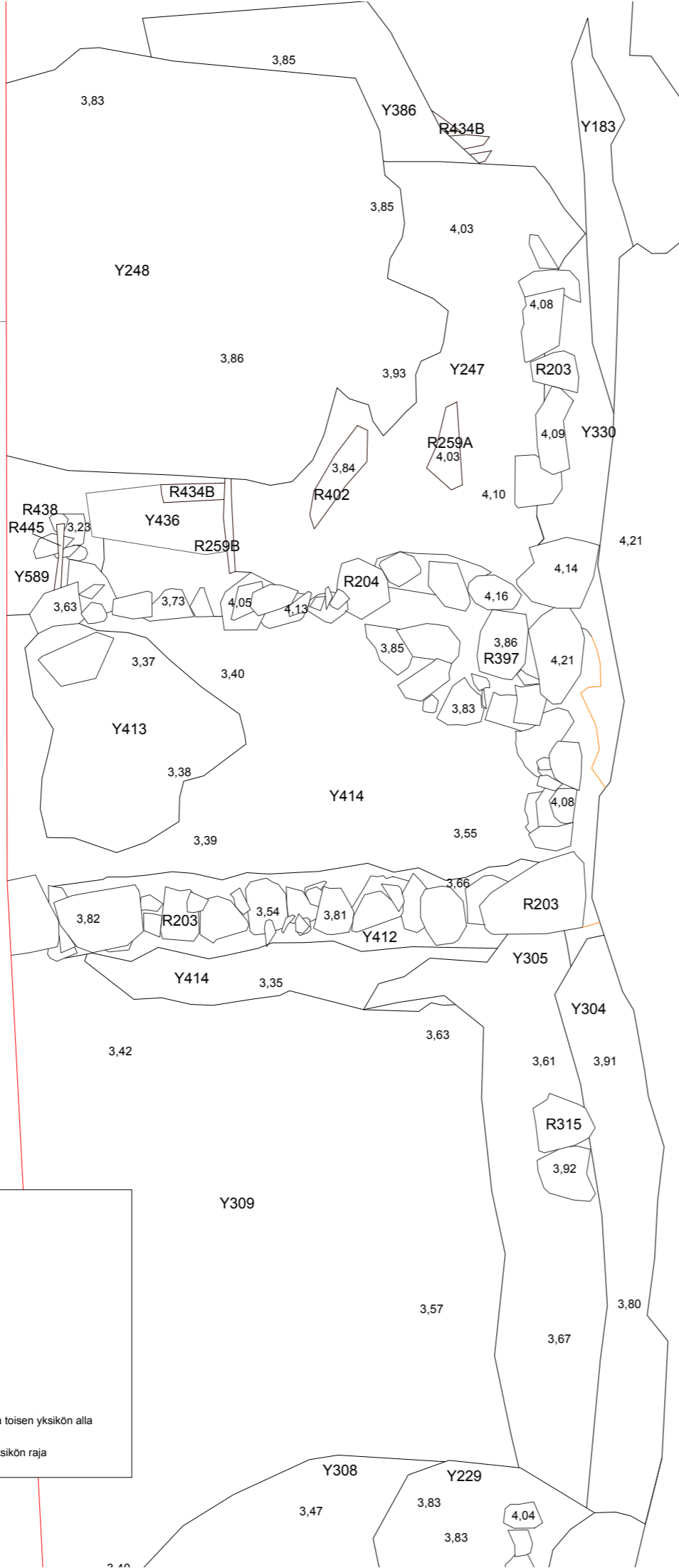


KP20001



Karttamerkit

- 3.27 Korkeusluku m mpy
- Kivi rakenteessa
- Kivi maayksikössä
- Puu
- Tiili
- Kivirakenne
- Koordinaattipiste
- Tiilirakenne
- Tiilenpaloja
- Valopylväs
- Lipputanko
- Yksikön raja toisen yksikön alla
- Epäselvä yksikön raja

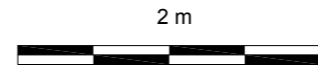


4.65

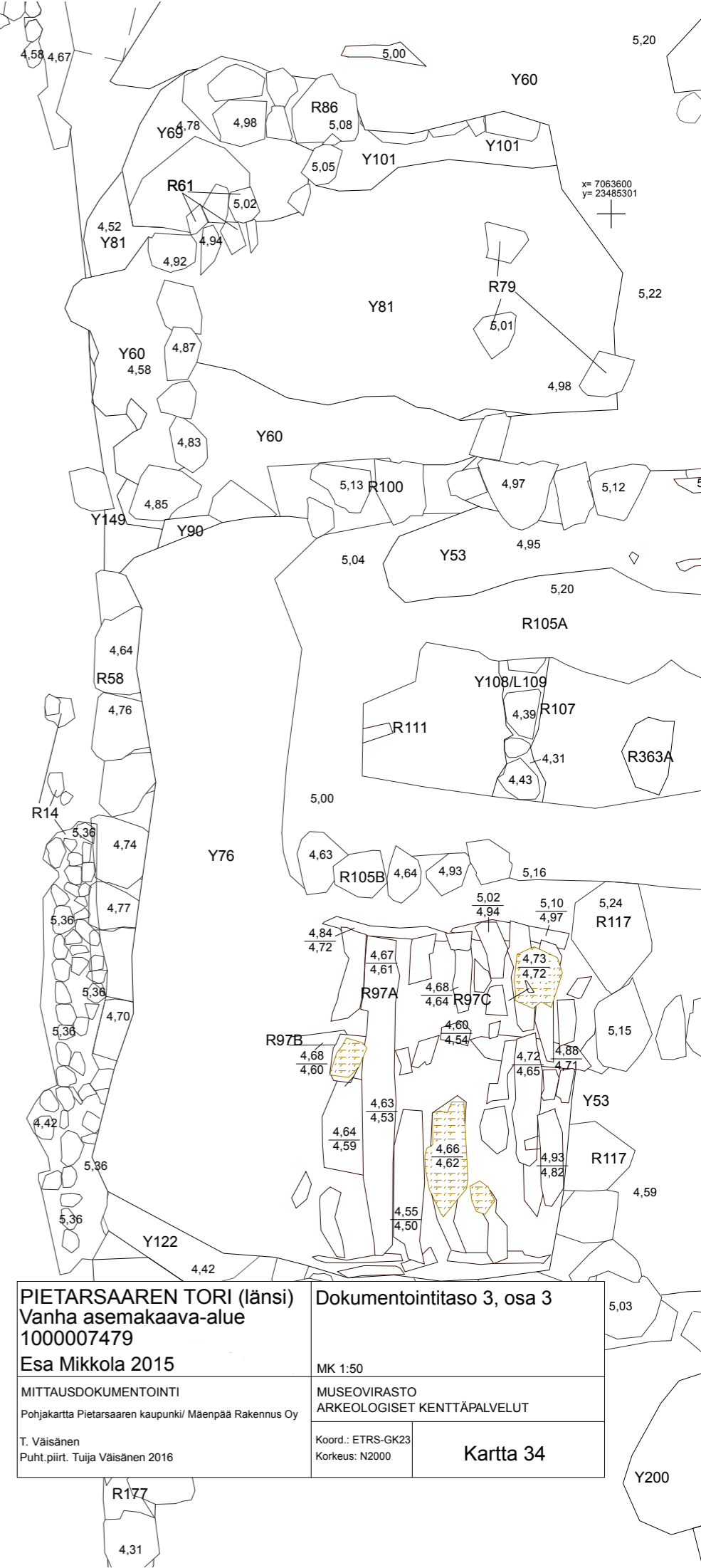
4.60

Y93

4.49



Pohjoinen



PIETARSAAREN TORI (länsi)
Vanha asemakaava-alue
1000007479

Esa Mikkola 2015
MITTAUSDOKUMENTOINTI
Pohjakartta Pietarsaaren kaupunki/ Mäenpää Rakennus Oy
T. Väisänen
Puht.piirt. Tuija Väisänen 2016

Dokumentointitaso 3, osa 3

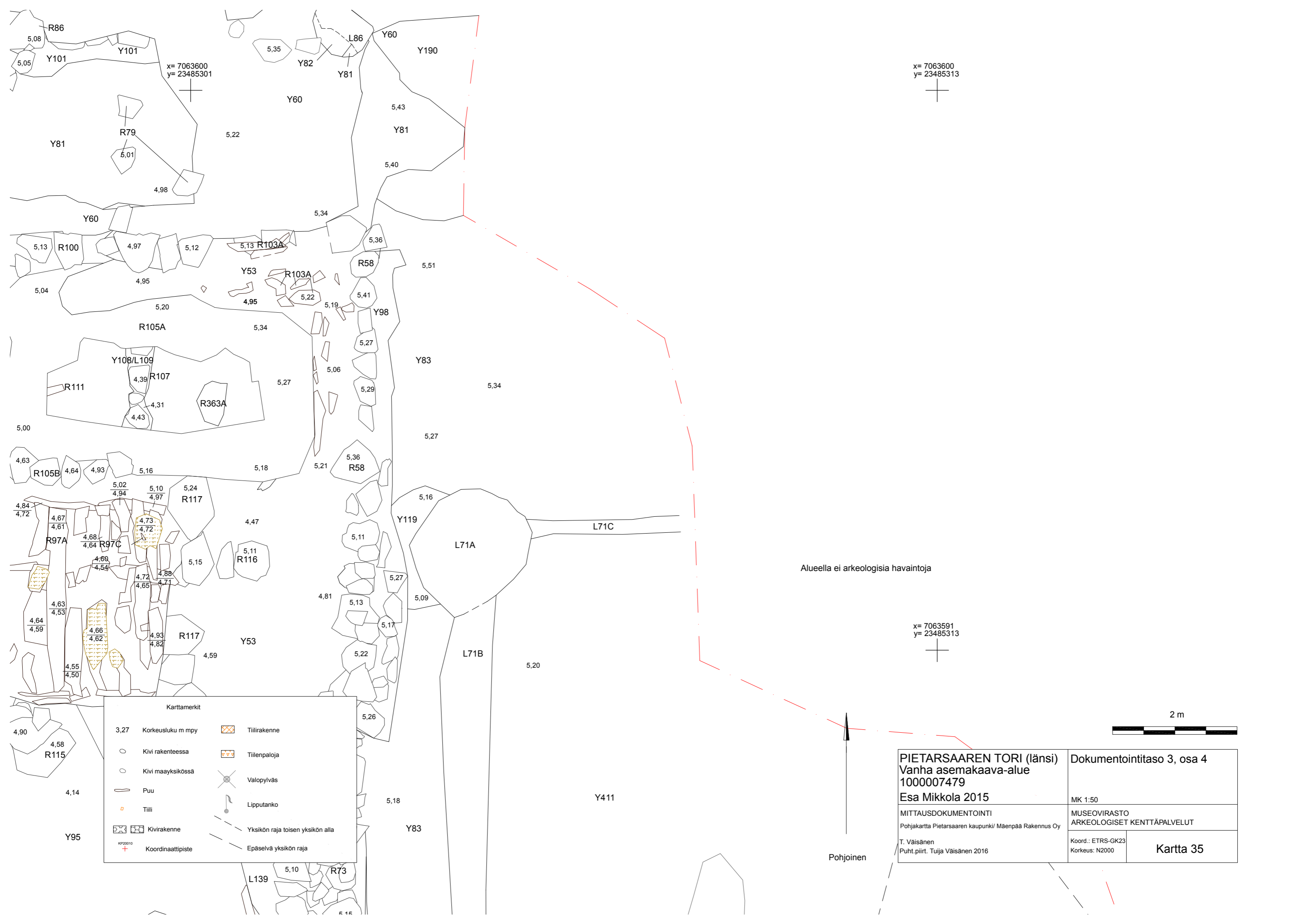
MK 1:50
MUSEOVIKASTO
ARKEOLOGISET KENTTÄPALVELUT

Koord.: ETRS-GK23
Korkeus: N2000
Kartta 34

x= 7063600
y= 23485301



Y200



x= 7063600
y= 23485301

x= 7063600
y= 23485313

x= 7063591
y= 23485313

Alueella ei arkeologisia havaintoja

2 m

Pohjoinen

Karttamerkit			
3,27	Korkeusluku m mpy		Tiilirakenne
	Kivi rakenteessa		Tiilenpaloja
	Kivi maayksikössä		Valopylväs
	Puu		Lipputanko
	Tiili		Yksikön raja toisen yksikön alla
	Kivirakenne		Epäselvä yksikön raja
	Koordinaattipiste		

PIETARSAAREN TORI (länsi) Vanha asemakaava-alue 1000007479 Esa Mikkola 2015		Dokumentointitaso 3, osa 4	
MITTAUSDOKUMENTOINTI Pohjakartta Pietarsaaren kaupunki/ Mäenpää Rakennus Oy		MUSEOVIRASTO ARKEOLOGISET KENTTÄPALVELUT	
T. Väisänen Puht.piirt. Tuija Väisänen 2016		Koord.: ETRS-GK23 Korkeus: N2000	Kartta 35

x= 7063588
y= 23485284



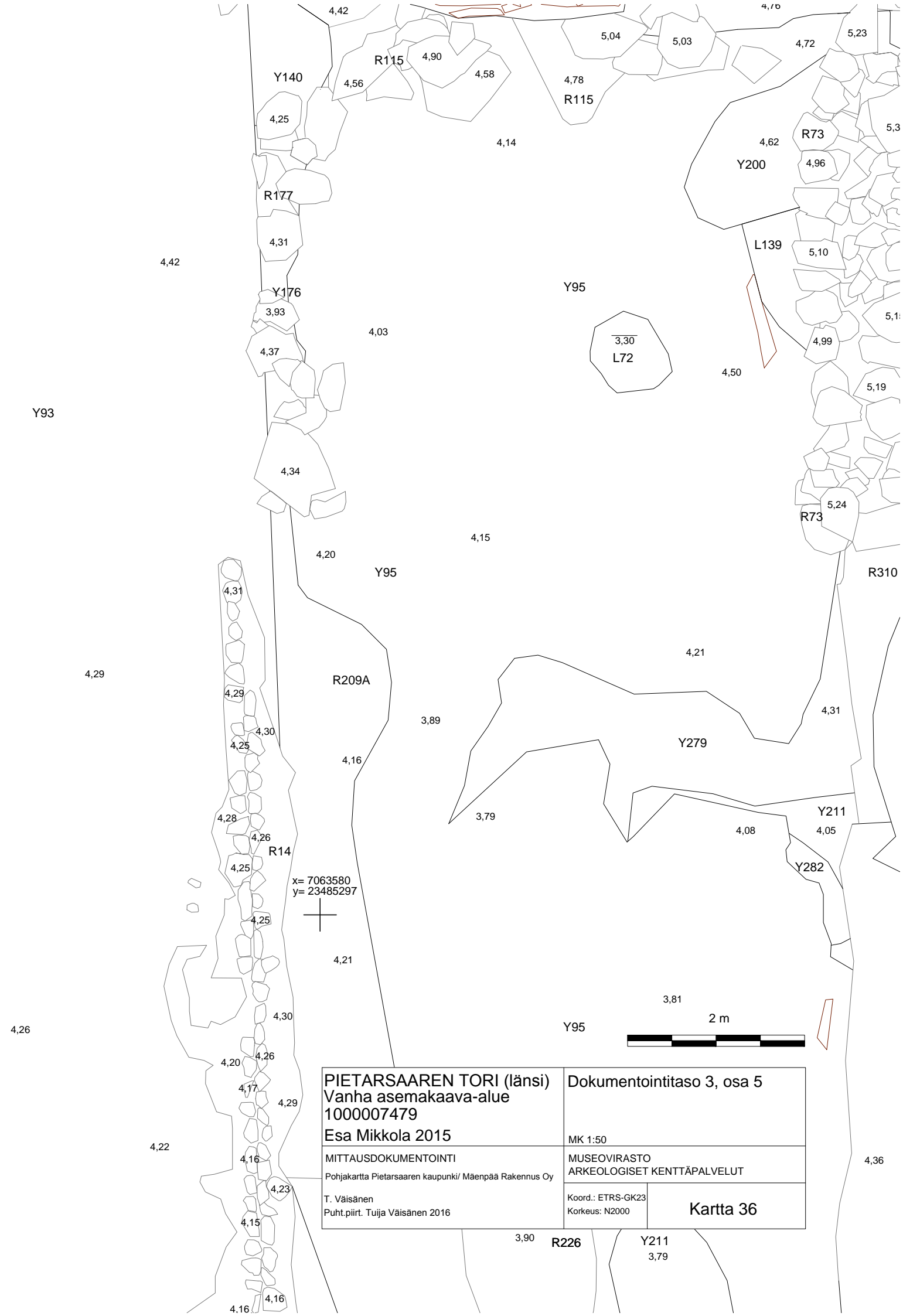
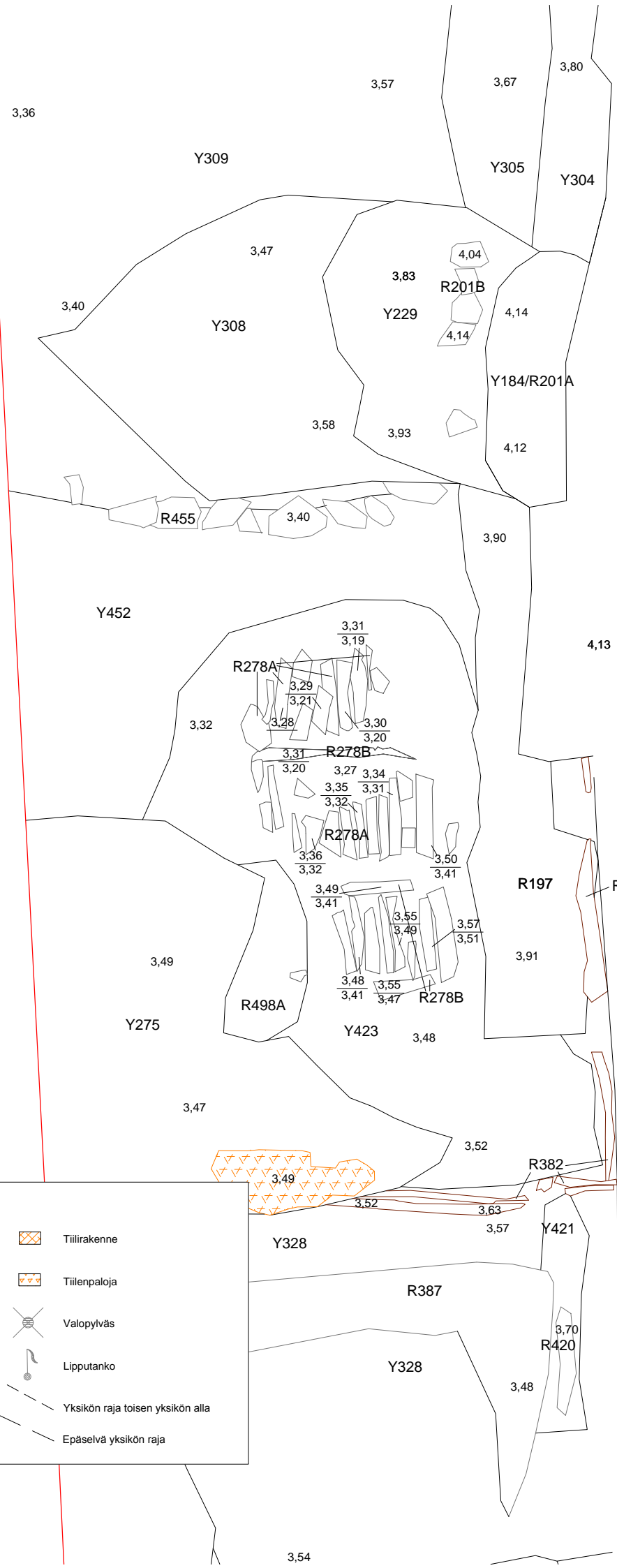
x= 7063580
y= 23485284



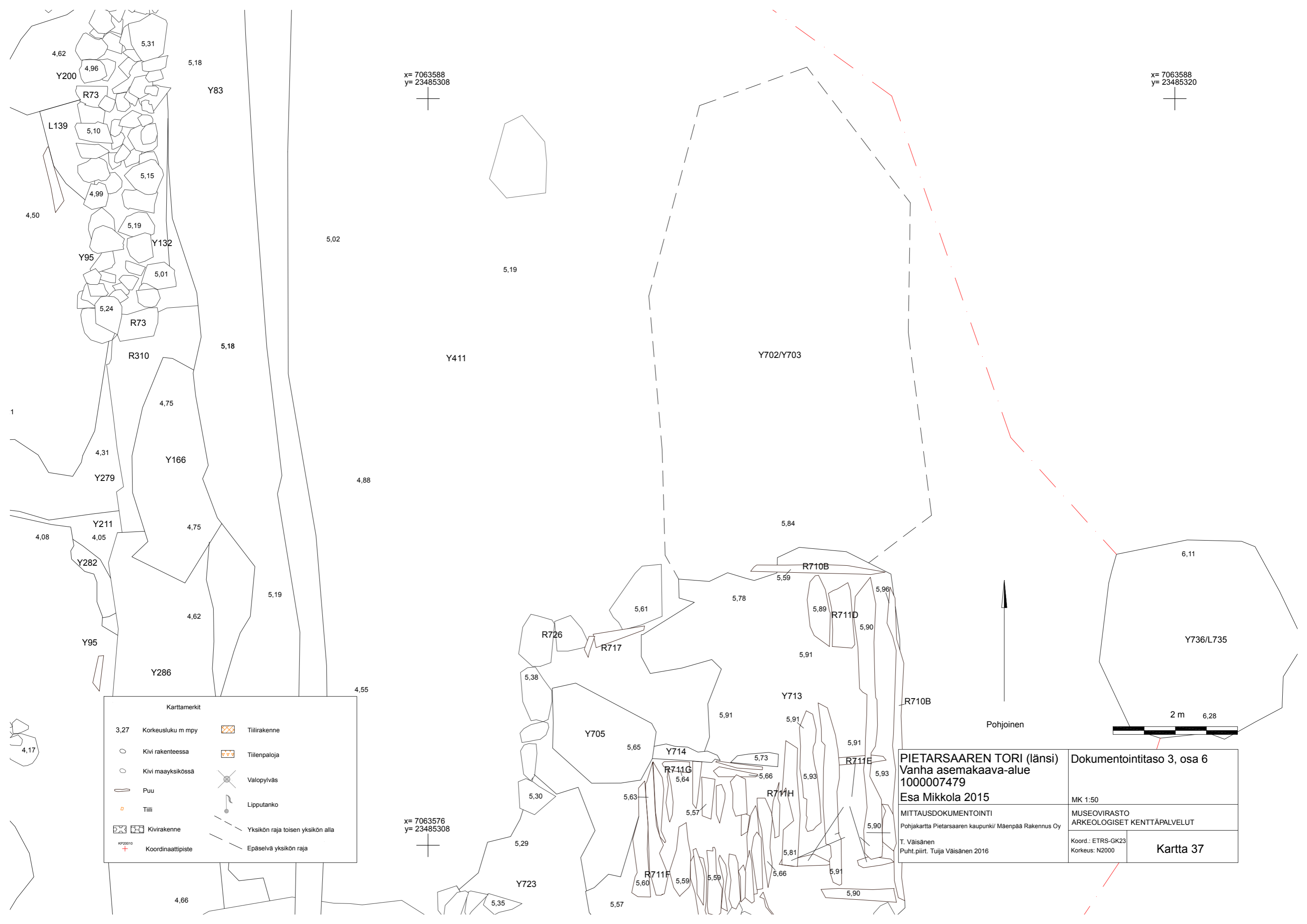
Pohjoinen



Karttamerkit			
3,27	Korkeusluku m mpy		Tiilirakenne
	Kivi rakenteessa		Tiilenpaloja
	Kivi maayksikössä		Valopylväs
	Puu		Lipputanko
	Tiili		Yksikön raja toisen yksikön alla
	Kivirakenne		Epäselvä yksikön raja
	Koordinaattipiste		



PIETARSAAREN TORI (länsi) Vanha asemakaava-alue 1000007479 Esa Mikkola 2015		Dokumentointitaso 3, osa 5	
MITTAUSDOKUMENTOINTI Pohjakartta Pietarsaaren kaupunki/ Mäenpää Rakennus Oy		MK 1:50 MUSEOVIRASTO ARKEOLOGISET KENTTÄPALVELUT	
T. Väisänen Puht.piirt. Tuija Väisänen 2016		Koord.: ETRS-GK23 Korkeus: N2000	Kartta 36



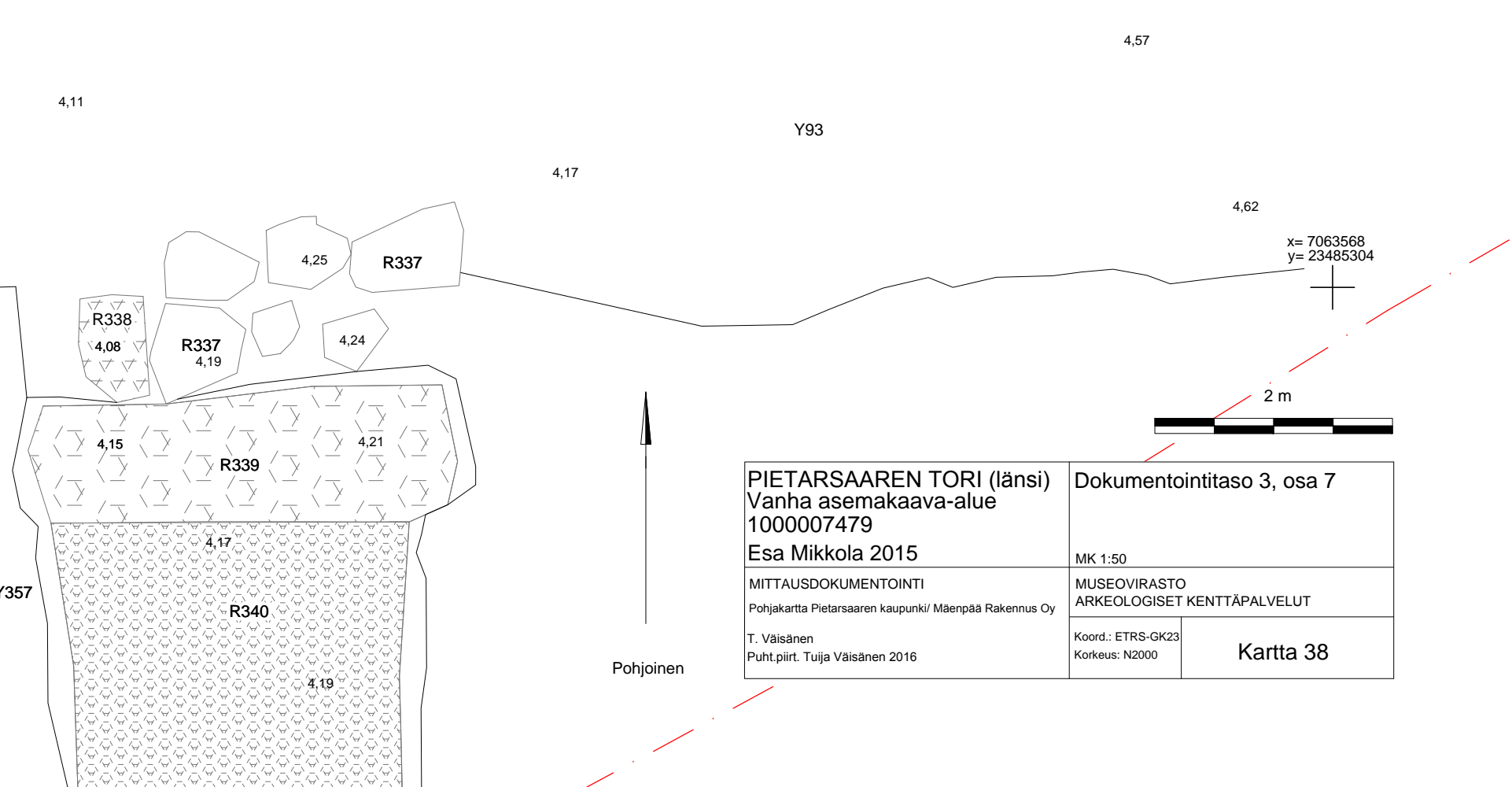
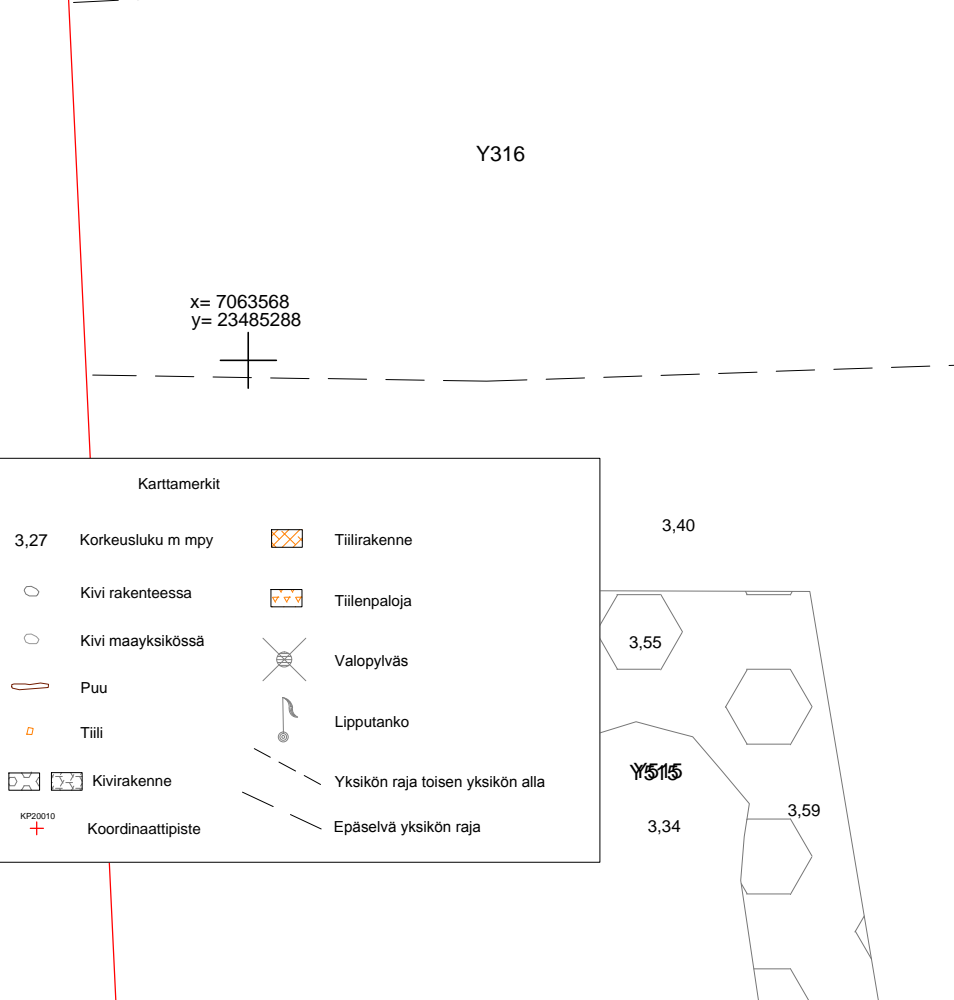
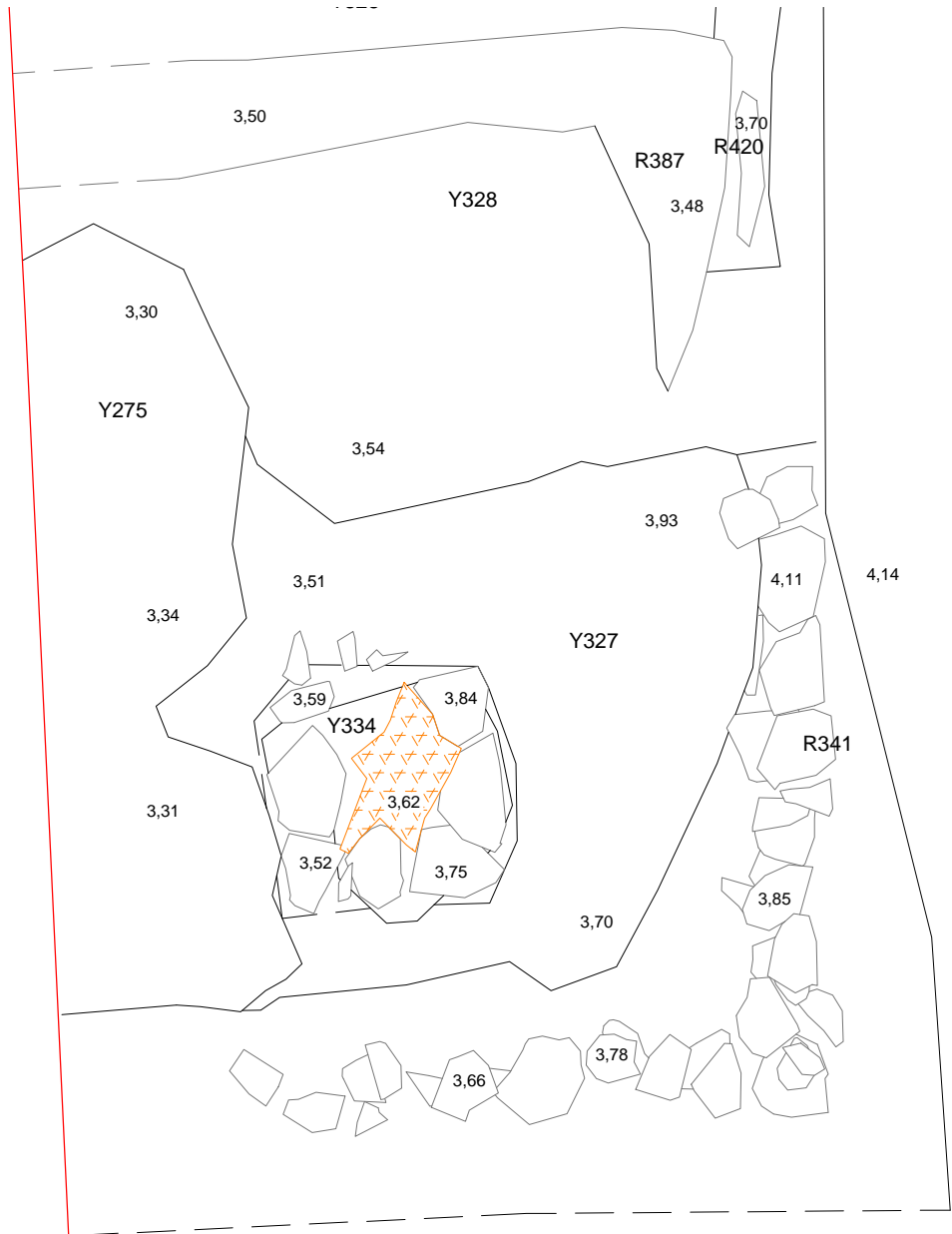
x= 7063588
y= 23485308

x= 7063588
y= 23485320

x= 7063576
y= 23485308

Karttamerkit			
3,27	Korkeusluku m mpy		Tiilirakenne
	Kivi rakenteessa		Tiilenpaloja
	Kivi maayksikössä		Valopylväs
	Puu		Lipputanko
	Tiili		Yksikön raja toisen yksikön alla
	Kivirakenne		Epäselvä yksikön raja
	Koordinaattipiste		

PIETARSAAREN TORI (länsi) Vanha asemakaava-alue 1000007479 Esa Mikkola 2015		Dokumentointitaso 3, osa 6	
MITTAUSDOKUMENTOINTI Pohjakartta Pietarsaaren kaupunki/ Maenpää Rakennus Oy		MK 1:50 MUSEOVIKASTO ARKEOLOGISET KENTTÄPALVELUT	
T. Väisänen Puht.piirt. Tuija Väisänen 2016		Koord.: ETRS-GK23 Korkeus: N2000	Kartta 37


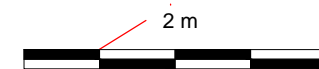


x= 7063568
y= 23485288

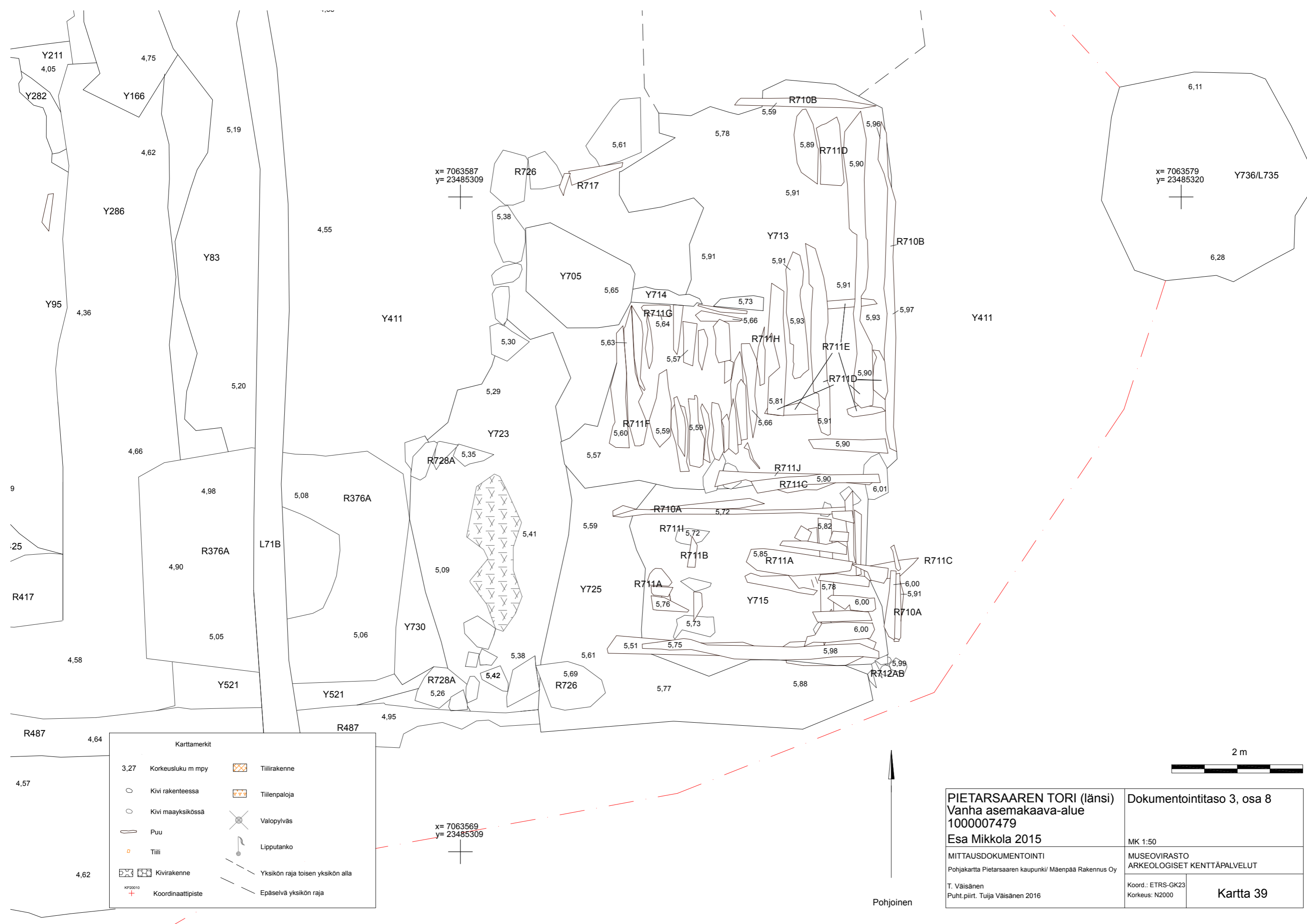
x= 7063577
y= 23485304

Karttamerkit

3,27	Korkeusluku m mpy		Tiilirakenne
	Kivi rakenteessa		Tiilenpaloja
	Kivi maayksikössä		Valopylväs
	Puu		Lipputanko
	Tiili		Yksikön raja toisen yksikön alla
	Kivirakenne		Epäselvä yksikön raja
	Koordinaattipiste		

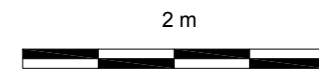


PIETARSAAREN TORI (länsi) Vanha asemakaava-alue 1000007479 Esa Mikkola 2015	Dokumentointitaso 3, osa 7 MK 1:50
MITTAUSDOKUMENTOINTI Pohjakartta Pietarsaaren kaupunki/ Mäenpää Rakennus Oy	MUSEOVIRASTO ARKEOLOGISET KENTTÄPALVELUT
T. Väisänen Puht.piiirt. Tuija Väisänen 2016	Koord.: ETRS-GK23 Korkeus: N2000 Kartta 38

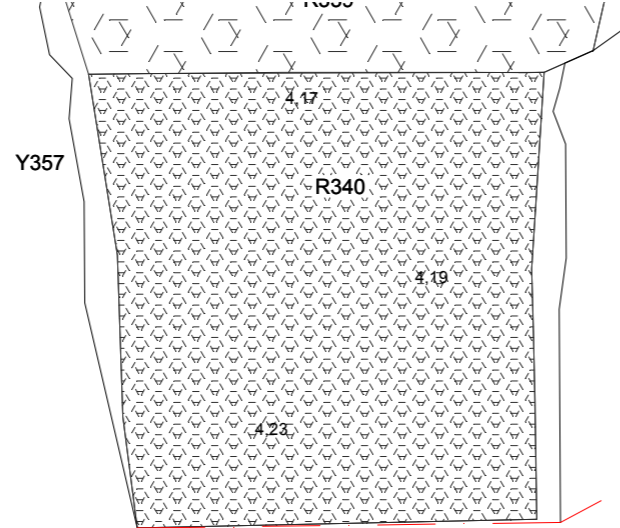
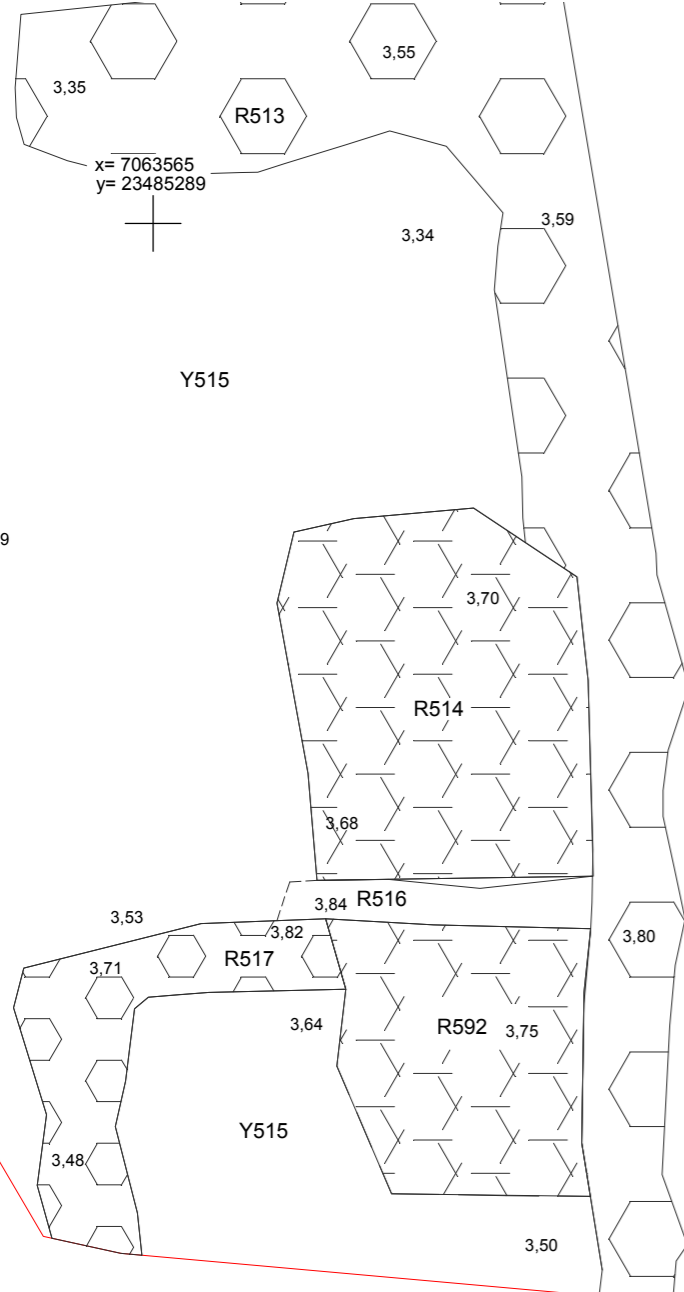


Karttamerkit

3,27	Korkeusluku m mpy		Tiilirakenne
	Kivi rakenteessa		Tiilenpaloja
	Kivi maayksikössä		Valopylväs
	Puu		Lipputanko
	Tiili		Yksikön raja toisen yksikön alla
	Kivirakenne		Epäselvä yksikön raja
	Koordinaattipiste		



PIETARSAAREN TORI (länsi) Vanha asemakaava-alue 1000007479 Esa Mikkola 2015		Dokumentointitaso 3, osa 8	
MITTAUSDOKUMENTOINTI Pohjakartta Pietarsaaren kaupunki/ Maenpää Rakennus Oy		MK 1:50 MUSEOVIRASTO ARKEOLOGISET KENTTÄPALVELUT	
T. Väisänen Puht.piirt. Tuija Väisänen 2016		Koord.: ETRS-GK23 Korkeus: N2000	Kartta 39

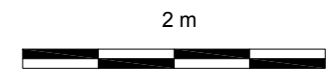


Kaapeli/putkikaivantoja

Ei kaivettu

x= 7063556
y= 23485289

Karttamerkit			
3,27	Korkeusluku m mpy		Tiilirakenne
	Kivi rakenteessa		Tiilenpaloja
	Kivi maayksikössä		Valopylväs
	Puu		Lipputanko
	Tiili		Yksikön raja toisen yksikön alla
	Kivirakenne		Epäselvä yksikön raja
	Koordinaattipiste		



PIETARSAAREN TORI (länsi) Vanha asemakaava-alue 1000007479 Esa Mikkola 2015	Dokumentointitaso 3, osa 9 MK 1:50
MITTAUSDOKUMENTOINTI Pohjakartta Pietarsaaren kaupunki/ Mäenpää Rakennus Oy	MUSEOVIRASTO ARKEOLOGISET KENTTÄPALVELUT
T. Väisänen Puht.piirt. Tuija Väisänen 2016	Koord.: ETRS-GK23 Korkeus: N2000 Kartta 40

x= 7063566
y= 23485310



x= 7063566
y= 23485325

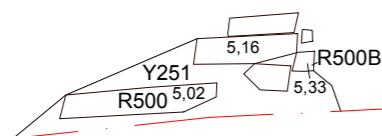


Kaapeli/putkikaivantoja



Y1000

x= 7063558
y= 23485310



KP20009



Karttamerkit

- 3,27 Korkeusluku m mpy Tiilirakenne
- Kivi rakenteessa Tiilenpaloja
- Kivi maayksikössä Valopylväs
- Puu Lipputanko
- Tiili Yksikön raja toisen yksikön alla
- Kivirakenne Epäselvä yksikön raja
- Koordinaattipiste

Kaapelikaivannot



2 m



PIETARSAAREN TORI (länsi) Vanha asemakaava-alue 1000007479 Esa Mikkola 2015		Dokumentointitaso 3, osa 10	
MITTAUSDOKUMENTOINTI Pohjakartta Pietarsaaren kaupunki/ Mäenpää Rakennus Oy		MUSEOVIRASTO ARKEOLOGISET KENTTÄPALVELUT	
T. Väisänen Puht.piirt. Tuija Väisänen 2016		Koord.: ETRS-GK23 Korkeus: N2000	Kartta 41

x= 7063553
y= 23485287



x= 7063553
y= 23485301



x= 7063544
y= 23485287



Karttamerkit

- 3,27 Korkeusluku m mpy Tiilirakenne
- Kivi rakenteessa Tiilenpaloja
- Kivi maayksikössä Valopylväs
- Puu Lipputanko
- Tiili Yksikön raja toisen yksikön alla
- Kivirakenne Epäselvä yksikön raja
- Koordinaattipiste



PIETARSAAREN TORI (länsi) Vanha asemakaava-alue 1000007479 Esa Mikkola 2015		Dokumentointitaso 3, osa 11 MK 1:50	
MITTAUSDOKUMENTOINTI Pohjakartta Pietarsaaren kaupunki/ Mäenpää Rakennus Oy		MUSEOVIRASTO ARKEOLOGISET KENTTÄPALVELUT	
T. Väisänen Puht.piirt. Tuija Väisänen 2016		Koord.: ETRS-GK23 Korkeus: N2000	Kartta 42

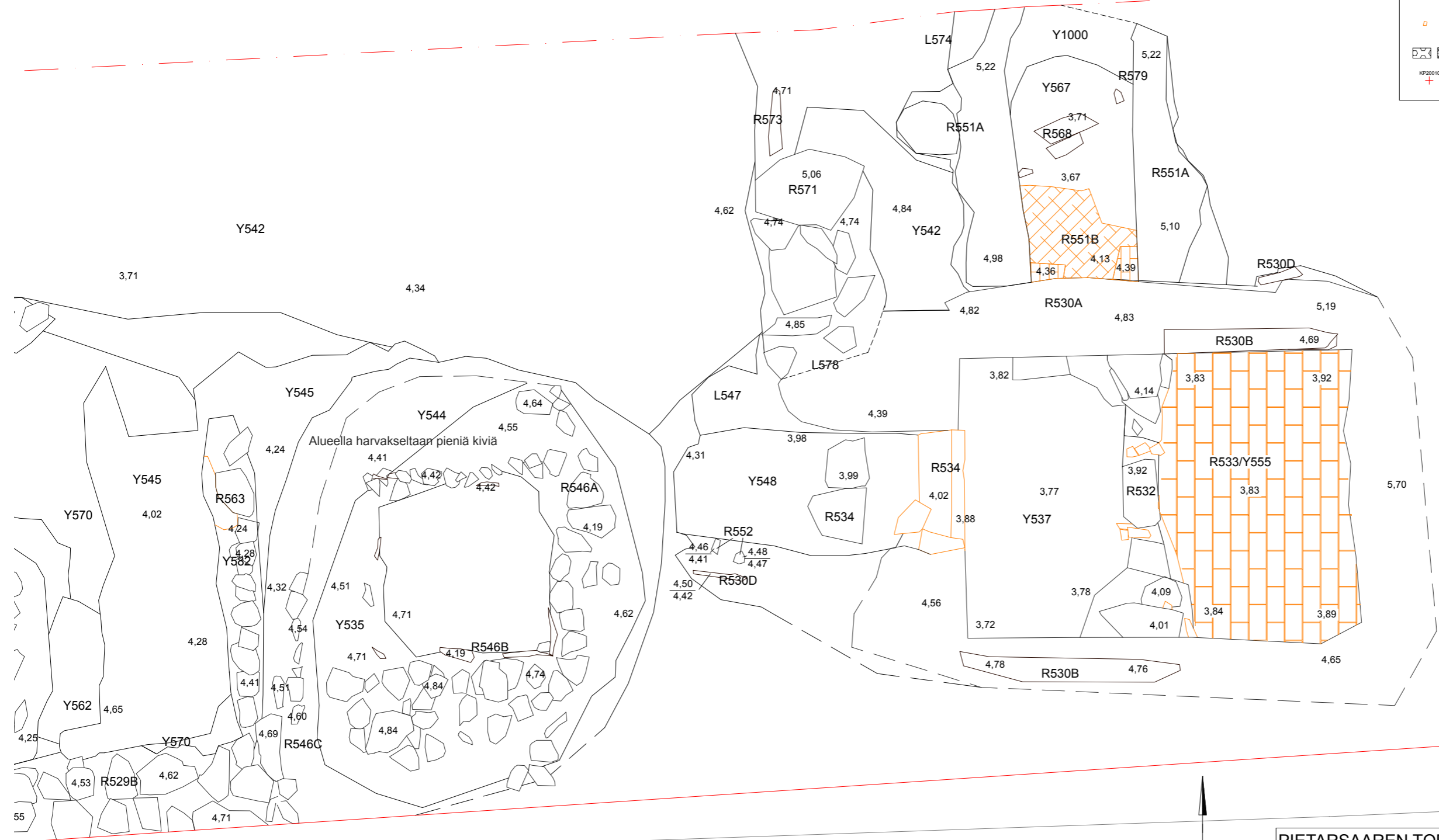
Pohjoinen

Kaapelikaivannot

x= 7063553
y= 23485303

x= 7063553
y= 23485316

Karttamerkit			
3,27	Korkeusluku m mpy		Tiilirakenne
	Kivi rakenteessa		Tiilenpalaja
	Kivi maayksikössä		Valopylväs
	Puu		Lipputanko
	Tiili		Yksikön raja toisen yksikön alla
	Kivirakenne		Epäselvä yksikön raja
	Koordinaattipiste		



Alueella harvakseltaan pieniä kiviä

x= 7063542
y= 23485303

KP20002

Pohjoinen

2 m

PIETARSAAREN TORI (länsi) Vanha asemakaava-alue 1000007479 Esa Mikkola 2015	Dokumentointitaso 3, osa 12
MITTAUSDOKUMENTOINTI Pohjakartta Pietarsaaren kaupunki/ Mäenpää Rakennus Oy	MK 1:50 MUSEOVIKASTO ARKEOLOGISET KENTTÄPALVELUT
T. Väisänen Puht.piiirt. Tuija Väisänen 2016	Koord.: ETRS-GK23 Korkeus: N2000 Kartta 43

Koordinaattipisteet

KP 20001	N= 7063593,402 E= 23485282,937 Z= 4,568
KP 20002	N= 7063542,763 E= 23485312,672 Z= 5,940
KP 20003	N= 7063575,488 E= 23485338,075 Z= 6,700
KP 20004	N= 7063603,066 E= 23485297,529 Z= 5,307
KP 20005	N= 7063589,295 E= 23485324,128 Z= 6,535
KP 20006	N= 7063578,304 E= 23485324,638 Z= 6,622
KP 20007	N= 7063568,914 E= 23485305,057 Z= 5,608
KP 20008	N= 7063557,865 E= 23485283,008 Z= 4,234
KP 20009	N= 7063559,249 E= 23485323,513 Z= 6,733
KP 20010	N= 7063555,242 E= 23485323,698 Z= 6,753

ISOKATU

KP20001

KP20005

KP20006

KP20003

KP20008

KP20009


KP20010

KP20002

Karttamerkit

	Kivi rakenteessa		Tiilirakenne
	Kivi maayksikössä		Tiilenpaloja
	Puu		Valopylväs
	Tiili		Lipputanko
	Kivirakenne		Yksikön raja toisen yksikön alla
	Koordinaattipiste		Epäselvä yksikön raja

Pohjoinen



PIETARSAAREN TORI (länsi)
Vanha asemakaava-alue
1000007479

Esa Mikkola 2015

MITTAUSDOKUMENTOINTI
Pohjakartta Pietarsaaren kaupunki/ Mäenpää Rakennus Oy

T. Väisänen
Puht.piirt. Tuija Väisänen 2016

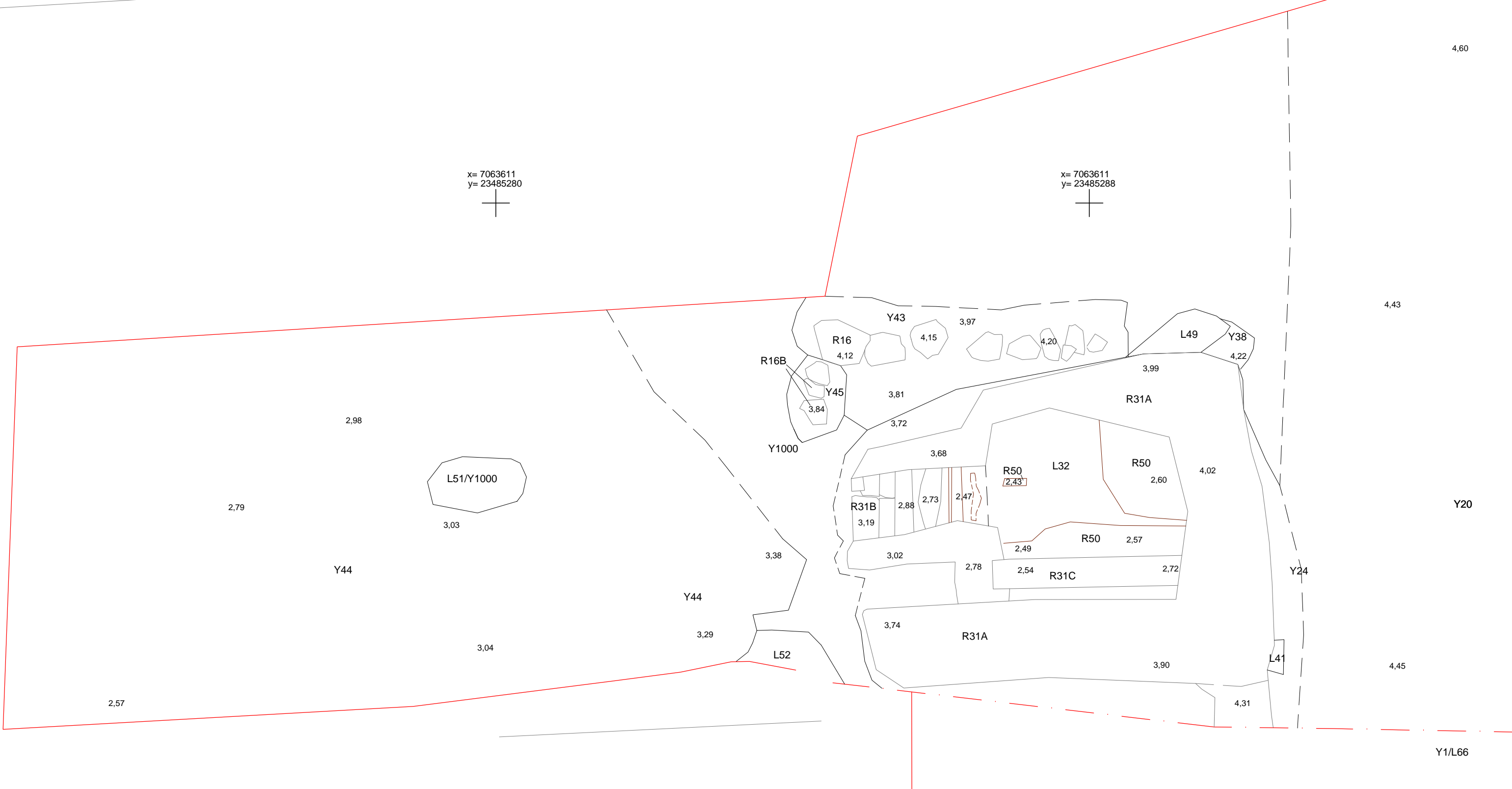
Dokumentointitaso 4

MK 1:250

MUSEOVIRASTO
ARKEOLOGISET KENTTÄPALVELUT

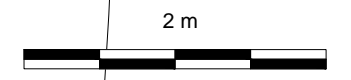

Koord.:ETRS-GK23
Korkeus: N2000

Kartta 44



Karttamerkit			
3,27	Korkeusluku m mpy		Tiilirakenne
	Kivi rakenteessa		Tiilenpaloja
	Kivi maayksikössä		Valopylväs
	Puu		Lipputanko
	Tiili		Yksikön raja toisen yksikön alla
	Kivirakenne		Epäselvä yksikön raja
	Koordinaattipiste		

x= 7063602
y= 23485280



PIETARSAAREN TORI (länsi) Vanha asemakaava-alue 1000007479 Esa Mikkola 2015 MITTAUSDOKUMENTOINTI Pohjakartta Pietarsaaren kaupunki/ Mäenpää Rakennus Oy T. Väisänen Puht.piiirt. Tuija Väisänen 2016	Dokumentointitaso 4, osa 1 MK 1:50 MUSEOVIRASTO ARKEOLOGISET KENTTÄPALVELUT Koord.: ETRS-GK23 Korkeus: N2000
Kartta 45	

4,60

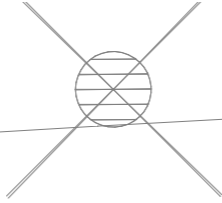
4,43

Y20

4,45

Y1/L66

4,65



x= 7063614
y= 23485291

x= 7063614
y= 23485307

4,60

4,43

Y38

4,22

Y1000

Y1000

Y20

4,54

4,70

4,65

4,80

4,77

4,83

4,62

4,69

4,61

4,78

R15

R14

R27

4,81

Y1000

Y1000

Y1000

Pohjoinen

2 m

Karttamerkit			
3,27	Korkeusluku m mpy		Tiilirakenne
	Kivi rakenteessa		Tiilenpaloja
	Kivi maayksikössä		Valopylväs
	Puu		Lipputanko
	Tiili		Yksikön raja toisen yksikön alla
	Kivirakenne		Epäselvä yksikön raja
	Koordinaattipiste		

PIETARSAAREN TORI (länsi) Vanha asemakaava-alue 1000007479 Esa Mikkola 2015		Dokumentointitaso 4, osa 2	
MITTAUSDOKUMENTOINTI Pohjakartta Pietarsaaren kaupunki/ Mäenpää Rakennus Oy		MK 1:50 MUSEOVIKASTO ARKEOLOGISET KENTTÄPALVELUT	
T. Väisänen Puht.piirt. Tuija Väisänen 2016		Koord.: ETRS-GK23 Korkeus: N2000	Kartta 46

5,05

Y60

4,91

5,20

4,61

4,72

4,62

4,58

4,67

R15

R14

3,90

4,31

4,45

4,02

R31A

Y24

L41

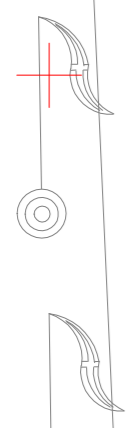
x= 7063605
y= 23485291

99

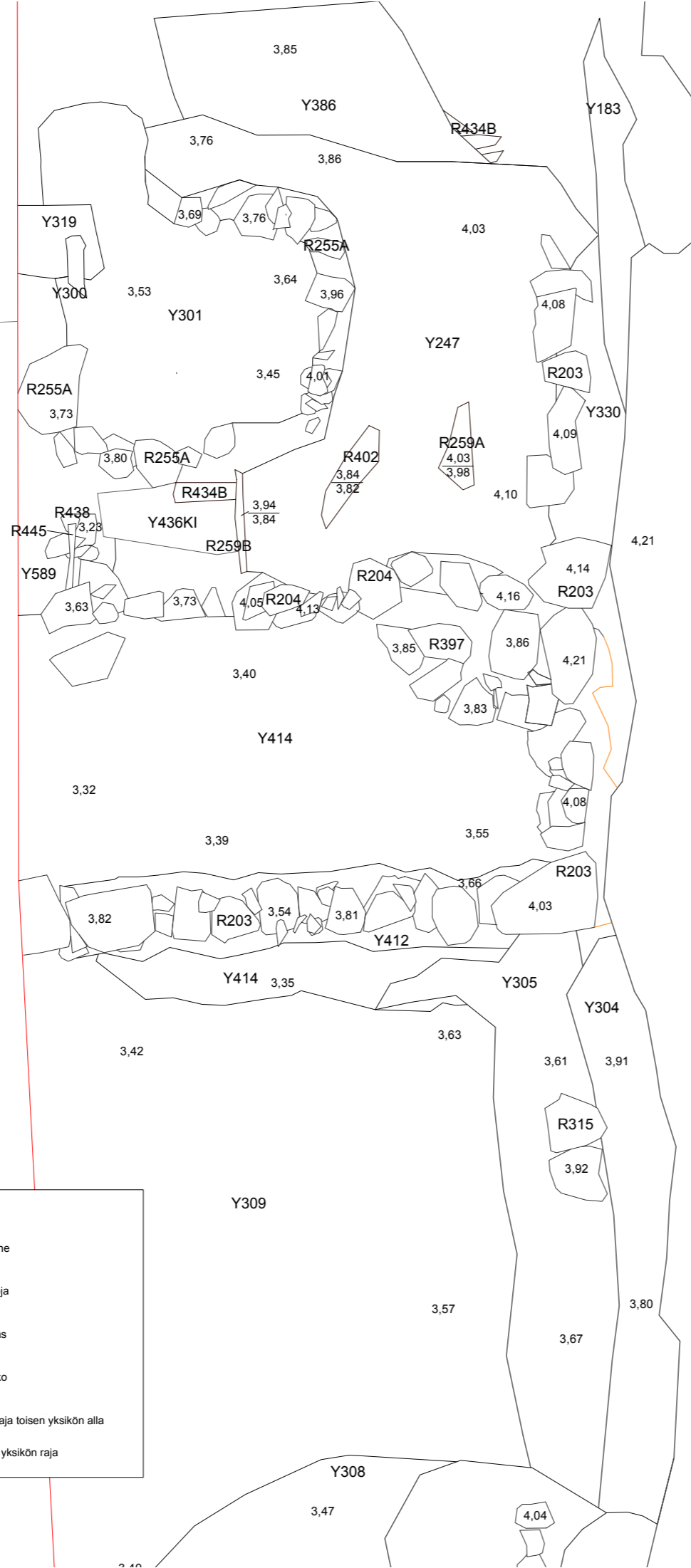
x= 7063600
y= 23485284

x= 7063592
y= 23485284

KP20001



Karttamerkit	
3.27	Korkeusluku m mpy
	Kivi rakenteessa
	Kivi maayksikössä
	Puu
	Tiili
	Kivirakenne
	Koordinaattipiste
	Tiilirakenne
	Tiilenpaloja
	Valopylväs
	Lipputanko
	Yksikön raja toisen yksikön alla
	Epäselvä yksikön raja

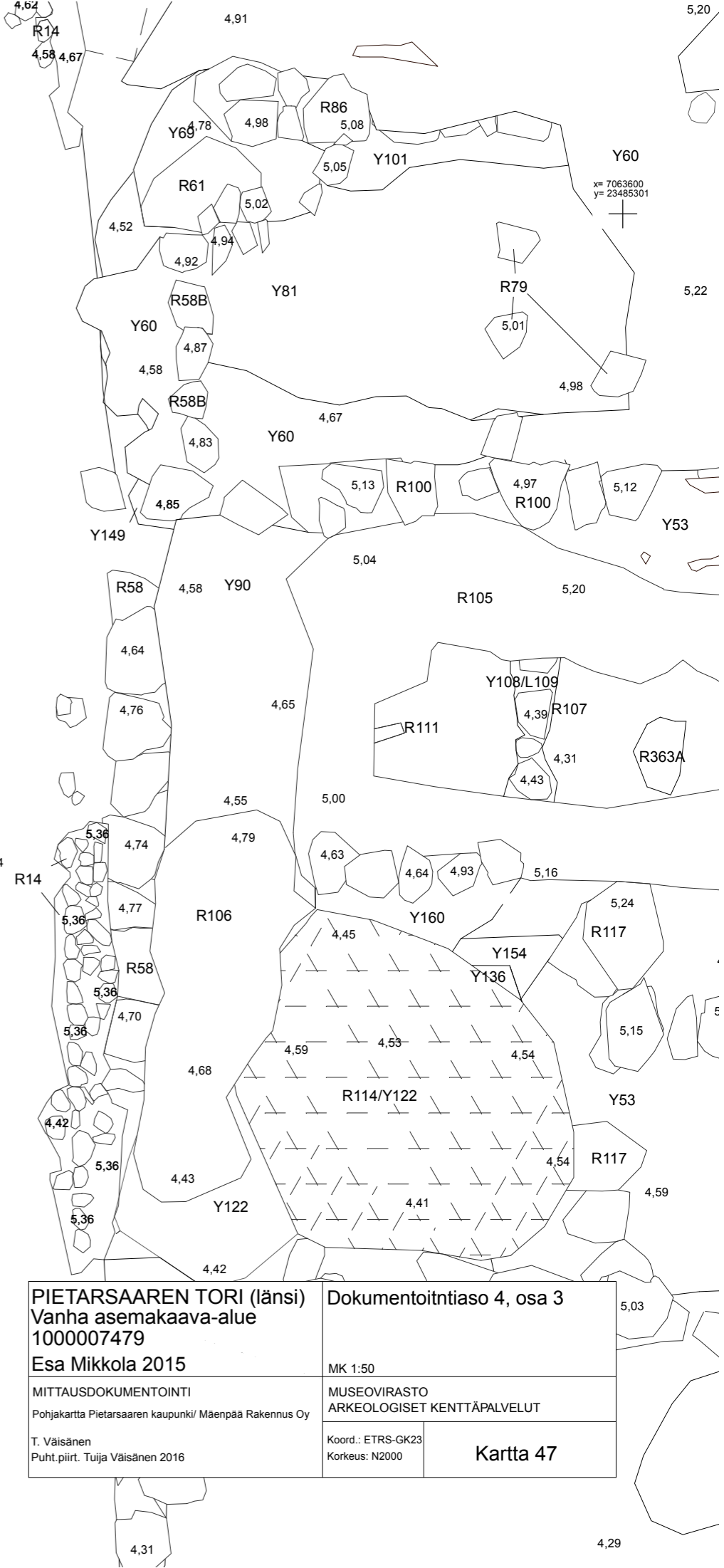

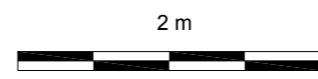


4,65

Y93

4,60

4,49



PIETARSAAREN TORI (länsi)
Vanha asemakaava-alue
1000007479
Esa Mikkola 2015

Dokumentointiasio 4, osa 3

MITTAUSDOKUMENTOINTI
Pohjakartta Pietarsaaren kaupunki/ Mäenpää Rakennus Oy
T. Väisänen
Puht.piirt. Tuija Väisänen 2016

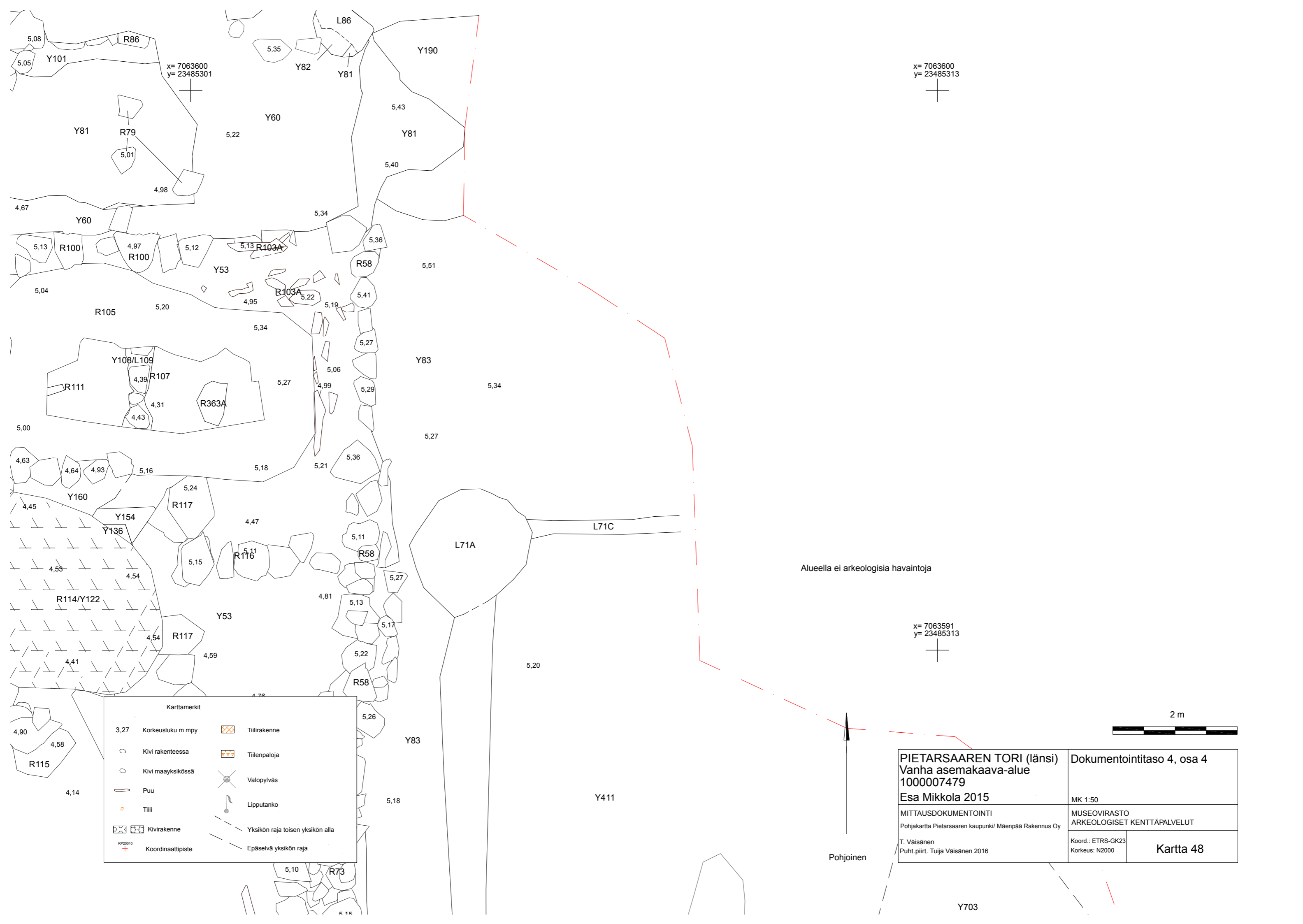
MUSEOVIKASTO
ARKEOLOGISET KENTTÄPALVELUT

Koord.: ETRS-GK23
Korkeus: N2000

Kartta 47

x= 7063600
y= 23485301

4,29

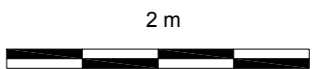


x= 7063600
y= 23485301

x= 7063600
y= 23485313

x= 7063591
y= 23485313

Alueella ei arkeologisia havaintoja



Karttamerkit			
3,27	Korkeusluku m mpy		Tiilirakenne
	Kivi rakenteessa		Tiilenpaloja
	Kivi maayksikössä		Valopylväs
	Puu		Lipputanko
	Tiili		Yksikön raja toisen yksikön alla
	Kivirakenne		Epäselvä yksikön raja
	Koordinaattipiste		

PIETARSAAREN TORI (länsi)
Vanha asemakaava-alue
1000007479
Esa Mikkola 2015

MITTAUSDOKUMENTOINTI
Pohjakartta Pietarsaaren kaupunki/ Mäenpää Rakennus Oy

T. Väisänen
Puht.piirt. Tuija Väisänen 2016

Dokumentointitaso 4, osa 4

MK 1:50

MUSEOVIRASTO
ARKEOLOGISET KENTTÄPALVELUT

Koord.: ETRS-GK23
Korkeus: N2000

Kartta 48

x= 7063588
y= 23485284



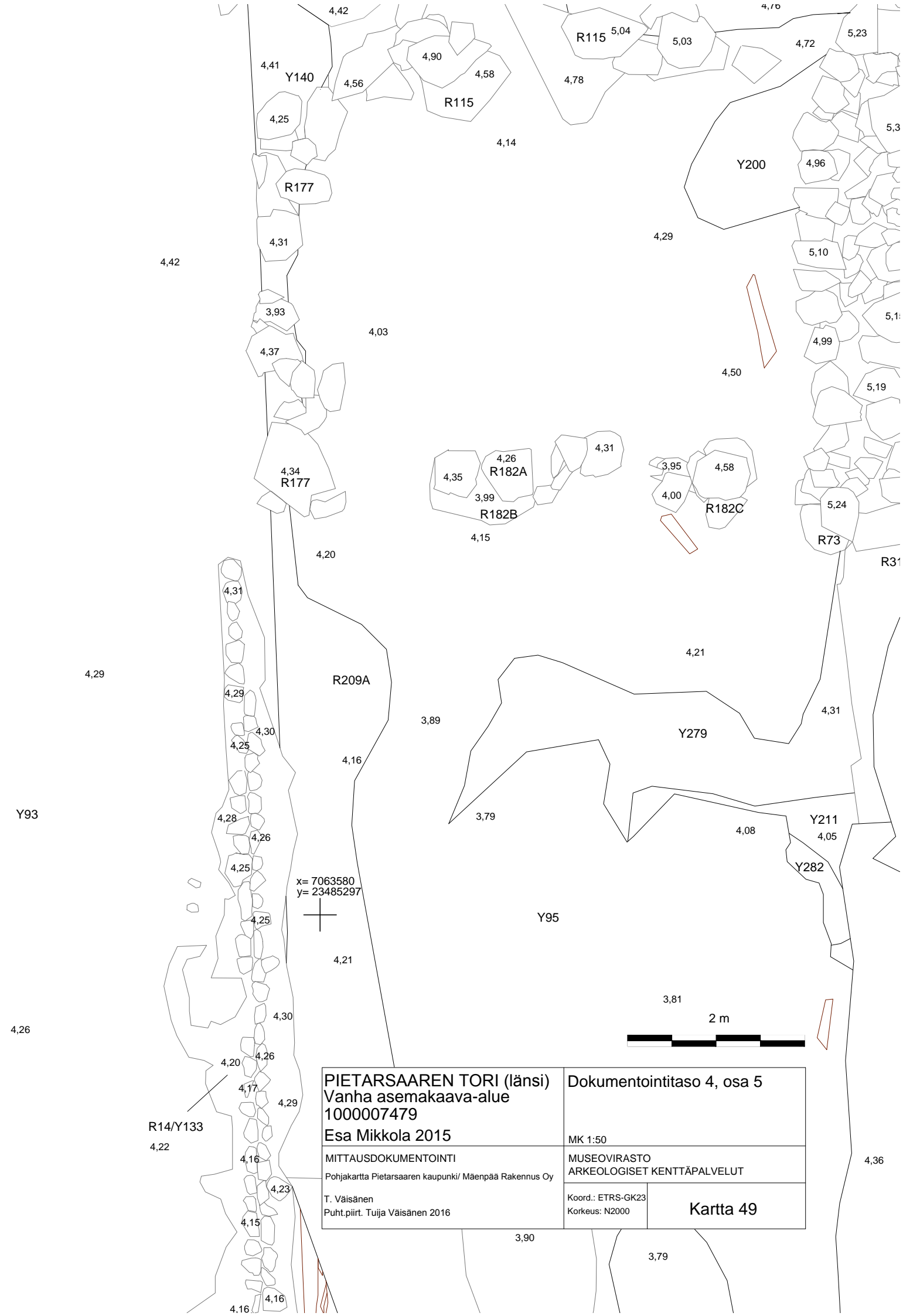
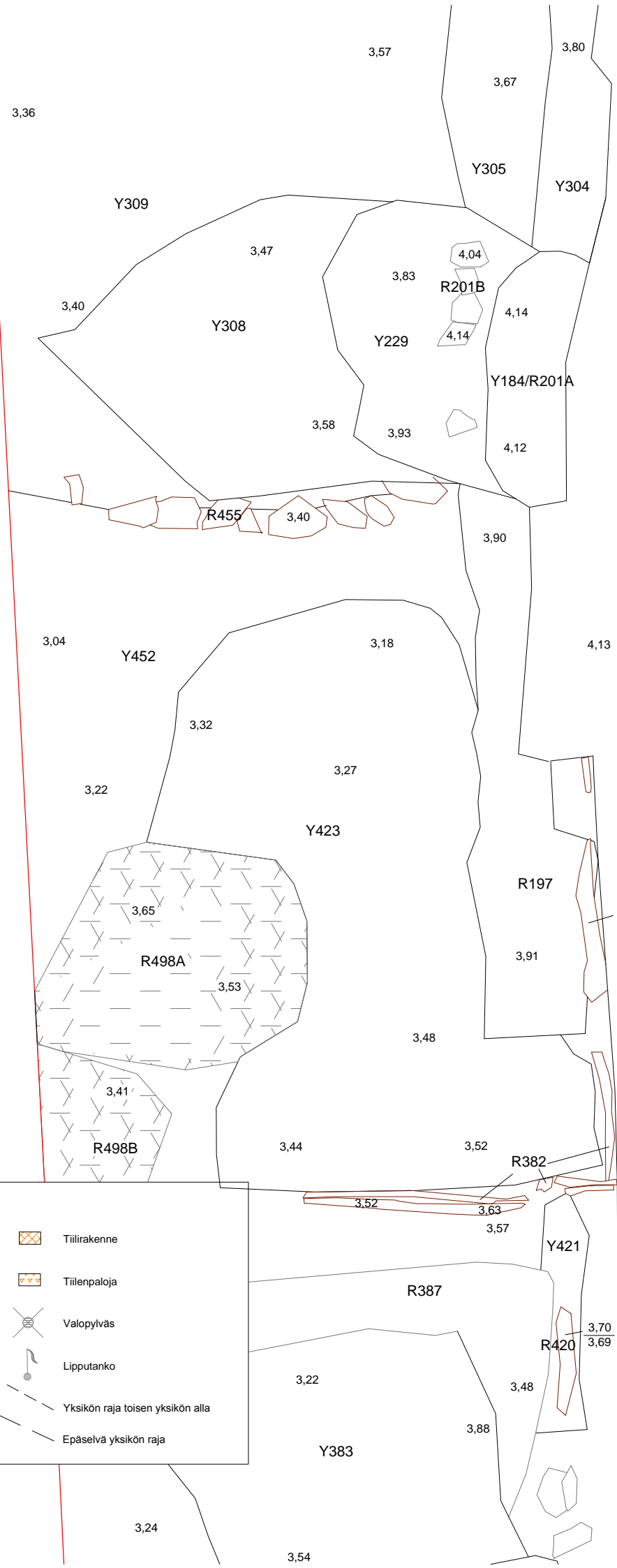
x= 7063580
y= 23485284



Pohjoinen

Karttamerkit

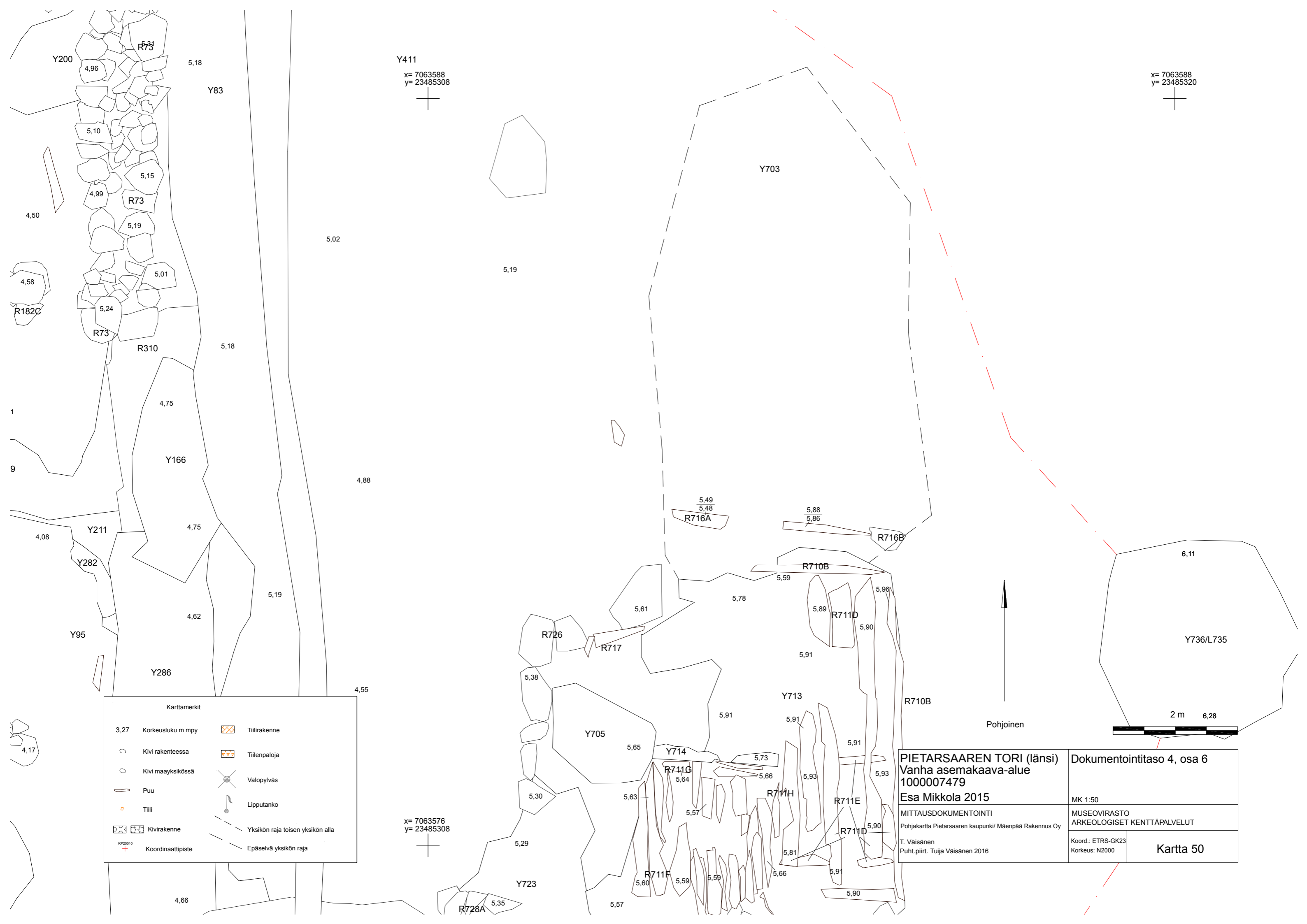
- 3,27 Korkeusluku m mpy
- Kivi rakenteessa
- Kivi maayksikössä
- Puu
- Tiili
- Kivirakenne
- KP20010 Koordinaattipiste
- Tiilirakenne
- Tiilenpaloja
- Valopylväs
- Lipputanko
- Yksikön raja toisen yksikön alla
- Epäselvä yksikön raja



x= 7063580
y= 23485297



PIETARSAAREN TORI (länsi) Vanha asemakaava-alue 1000007479 Esa Mikkola 2015		Dokumentointitaso 4, osa 5	
MITTAUSDOKUMENTOINTI Pohjakartta Pietarsaaren kaupunki/ Mäenpää Rakennus Oy		MK 1:50 MUSEOVIRASTO ARKEOLOGISET KENTTÄPALVELUT	
T. Väisänen Puh.t.piiirt. Tuija Väisänen 2016		Koord.: ETRS-GK23 Korkeus: N2000	Kartta 49



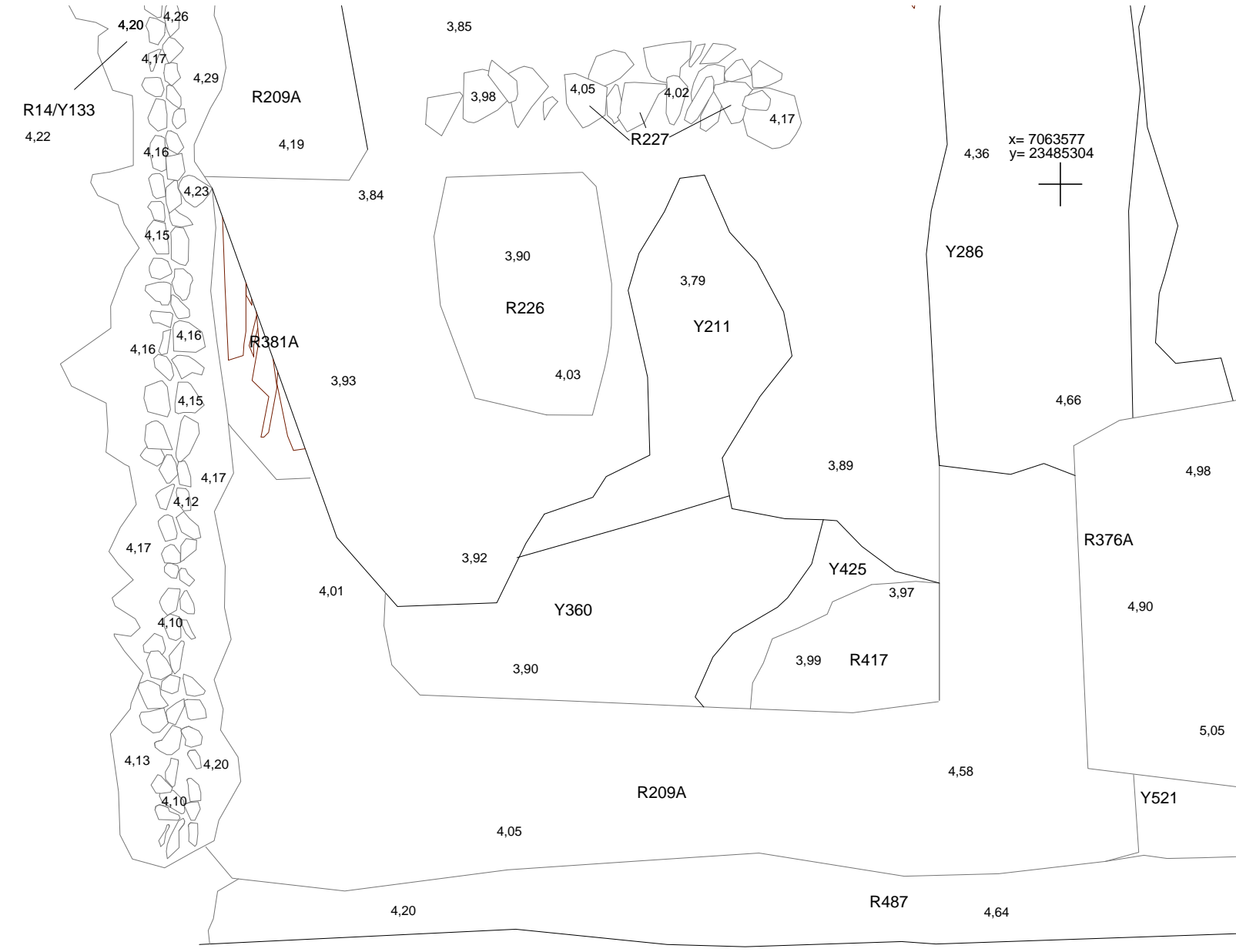
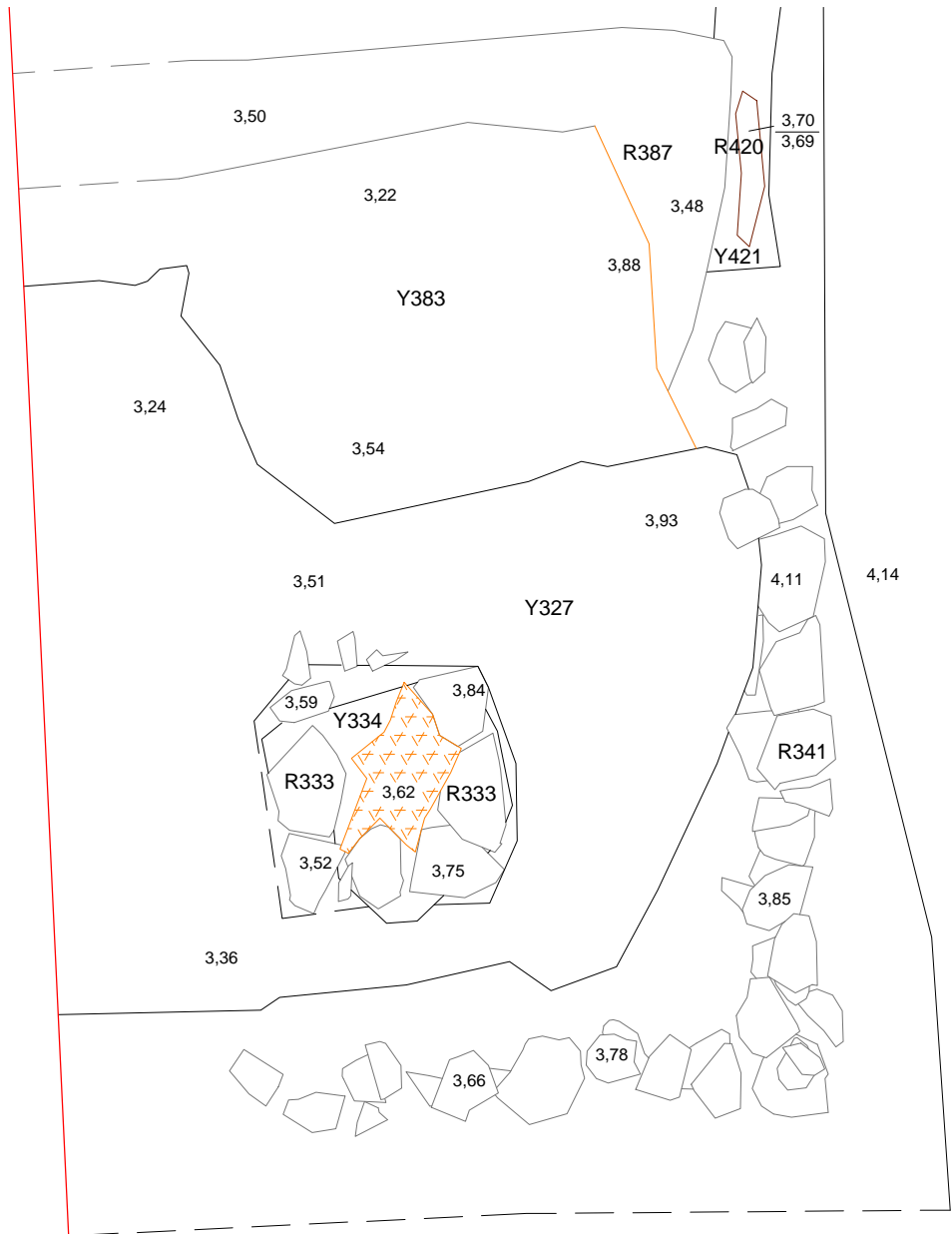
Y411
 x= 7063588
 y= 23485308

x= 7063588
 y= 23485320

x= 7063576
 y= 23485308

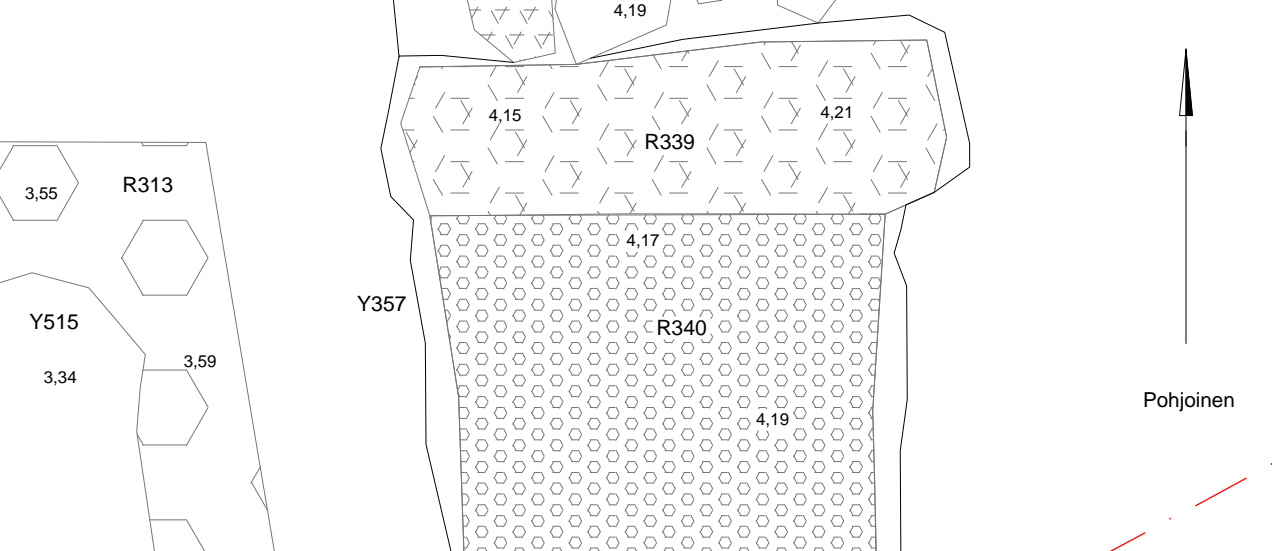
Karttamerkit			
3,27	Korkeusluku m mpy		Tiilirakenne
	Kivi rakenteessa		Tiilenpaloja
	Kivi maayksikössä		Valopylväs
	Puu		Lipputanko
	Tiili		Yksikön raja toisen yksikön alla
	Kivirakenne		Epäselvä yksikön raja
	Koordinaattipiste		

PIETARSAAREN TORI (länsi) Vanha asemakaava-alue 1000007479 Esa Mikkola 2015		Dokumentointitaso 4, osa 6	
MITTAUSDOKUMENTOINTI Pohjakartta Pietarsaaren kaupunki/ Maenpää Rakennus Oy		MK 1:50 MUSEOVIKASTO ARKEOLOGISET KENTTÄPALVELUT	
T. Väisänen Puht.piirt. Tuija Väisänen 2016		Koord.: ETRS-GK23 Korkeus: N2000	Kartta 50



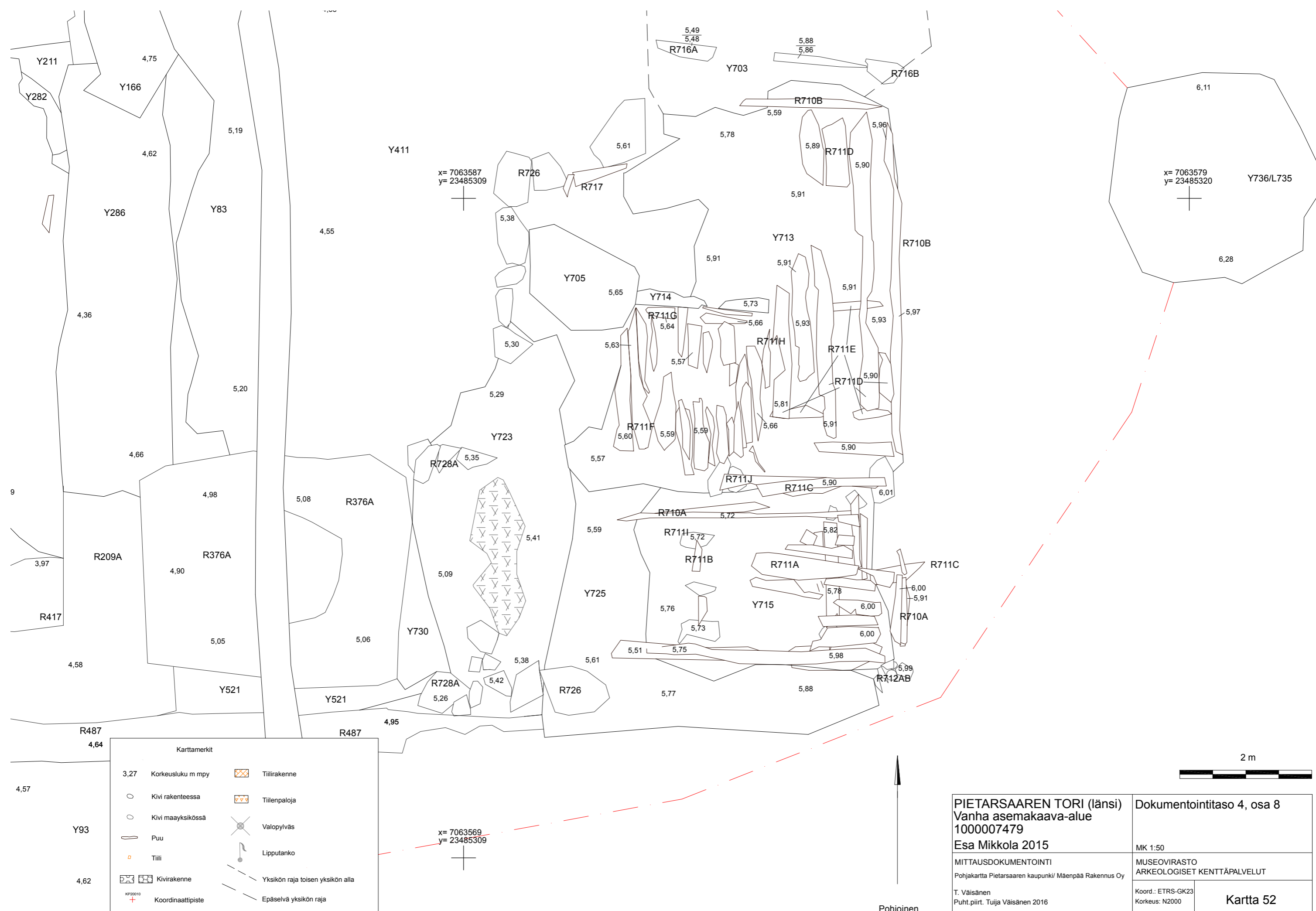
Karttamerkit

3,27	Korkeusluku m mpy		Tiilirakenne
	Kivi rakenteessa		Tiilenpaloja
	Kivi maayksikössä		Valopylväs
	Puu		Lipputanko
	Tiili		Yksikön raja toisen yksikön alla
	Kivirakenne		Epäselvä yksikön raja
	Koordinaattipiste		



2 m

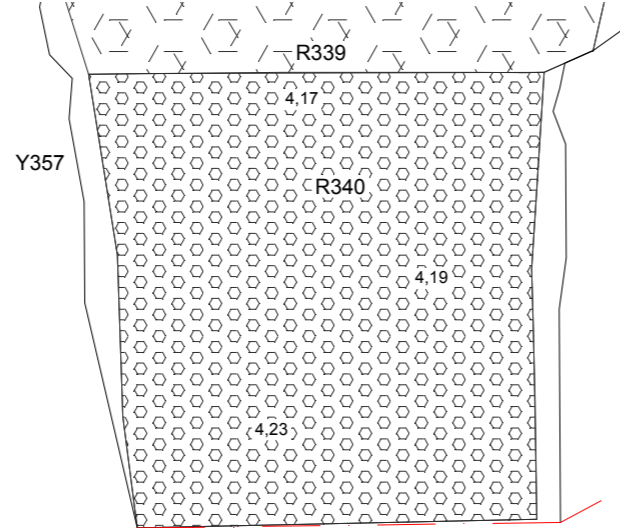
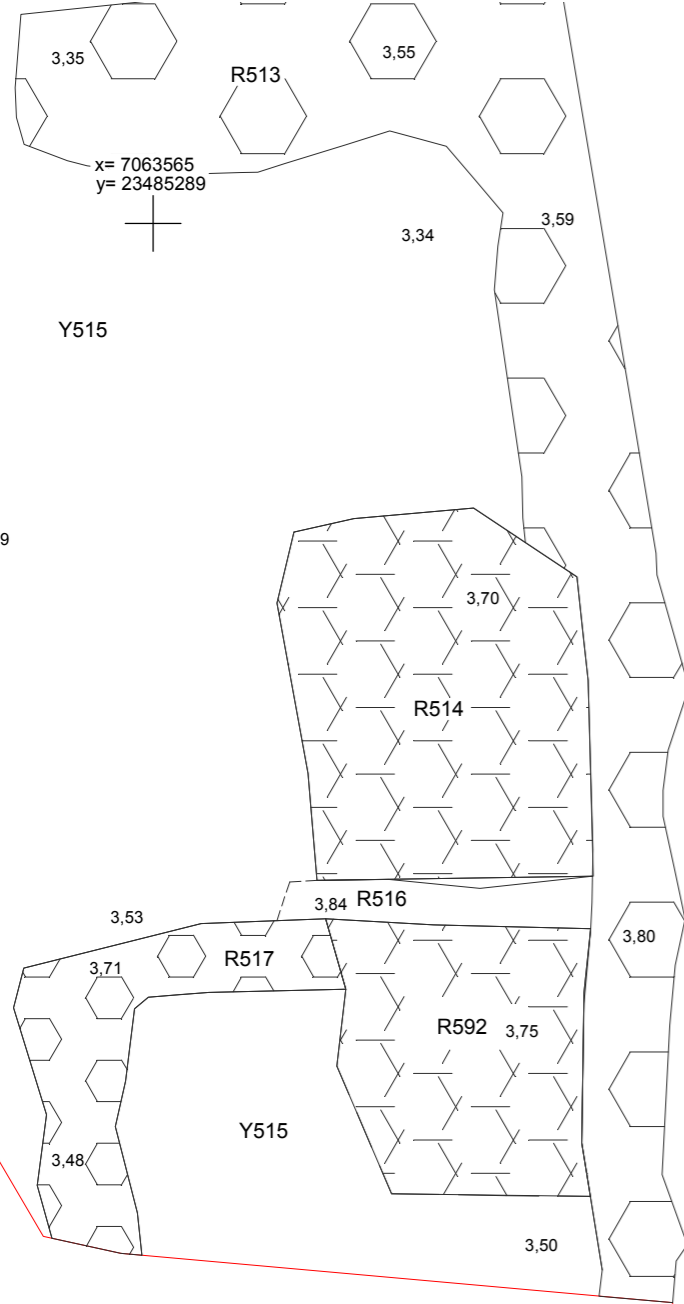
PIETARSAAREN TORI (länsi)		Dokumentointitaso 4, osa 7	
Vanha asemakaava-alue			
1000007479			
Esa Mikkola 2015		MK 1:50	
MITTAUSDOKUMENTOINTI		MUSEOVIRASTO	
Pohjakartta Pietarsaaren kaupunki/ Mäenpää Rakennus Oy		ARKEOLOGISET KENTTÄPALVELUT	
T. Väisänen		Koord.: ETRS-GK23	
Puht.piirt. Tuija Väisänen 2016		Korkeus: N2000	
		Kartta 51	



Karttamerkit

3,27	Korkeusluku m mpy		Tiilirakenne
	Kivi rakenteessa		Tiilenpaloja
	Kivi maayksikössä		Valopylväs
	Puu		Lipputanko
	Tiili		Yksikön raja toisen yksikön alla
	Kivirakenne		Epäselvä yksikön raja
	Koordinaattipiste		

PIETARSAAREN TORI (länsi) Vanha asemakaava-alue 1000007479 Esa Mikkola 2015		Dokumentointitaso 4, osa 8	
MITTAUSDOKUMENTOINTI Pohjakartta Pietarsaaren kaupunki/ Mäenpää Rakennus Oy		MK 1:50 MUSEOVIRASTO ARKEOLOGISET KENTTÄPALVELUT	
T. Väisänen Puht.piirt. Tuija Väisänen 2016		Koord.: ETRS-GK23 Korkeus: N2000	Kartta 52



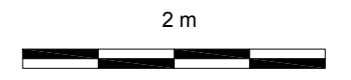
x= 7063565
y= 23485306

Kaapeli/putkikaivantoja

Ei kaivettu

x= 7063556
y= 23485289

Karttamerkit			
3,27	Korkeusluku m mpy		Tilirakenne
	Kivi rakenteessa		Tiilenpaloja
	Kivi maayksikössä		Valopylväs
	Puu		Lipputanko
	Tiili		Yksikön raja toisen yksikön alla
	Kivirakenne		Epäselvä yksikön raja
	Koordinaattipiste		



PIETARSAAREN TORI (länsi) Vanha asemakaava-alue 1000007479 Esa Mikkola 2015		Dokumentointitaso 4, osa 9	
MITTAUSDOKUMENTOINTI Pohjakartta Pietarsaaren kaupunki/ Mäenpää Rakennus Oy		MUSEOVIRASTO ARKEOLOGISET KENTTÄPALVELUT	
T. Väisänen Puht.piirt. Tuija Väisänen 2016		Koord.: ETRS-GK23 Korkeus: N2000	Kartta 53

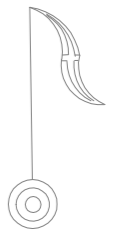
x= 7063566
y= 23485310



x= 7063566
y= 23485325

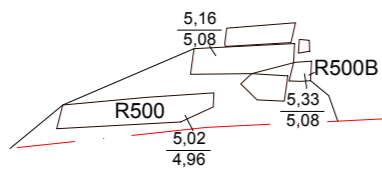


Kaapeli/putkikaivantoja



Y1000

x= 7063558
y= 23485310



KP20009



2 m



Karttamerkit			
3,27	Korkeusluku m mpy		Tiilirakenne
	Kivi rakenteessa		Tiilenpaloja
	Kivi maayksikössä		Valopylväs
	Puu		Lipputanko
	Tiili		Yksikön raja toisen yksikön alla
	Kivirakenne		Epäselvä yksikön raja
	Koordinaattipiste		

Kaapelikaivannot



PIETARSAAREN TORI (länsi) Vanha asemakaava-alue 1000007479 Esa Mikkola 2015	Dokumentointitaso 4, osa 10 MK 1:50
MITTAUSDOKUMENTOINTI Pohjakartta Pietarsaaren kaupunki/ Mäenpää Rakennus Oy	MUSEOVIRASTO ARKEOLOGISET KENTTÄPALVELUT
T. Väisänen Puht.piiirt. Tuija Väisänen 2016	Koord.: ETRS-GK23 Korkeus: N2000
Kartta 54	

x= 7063553
y= 23485287



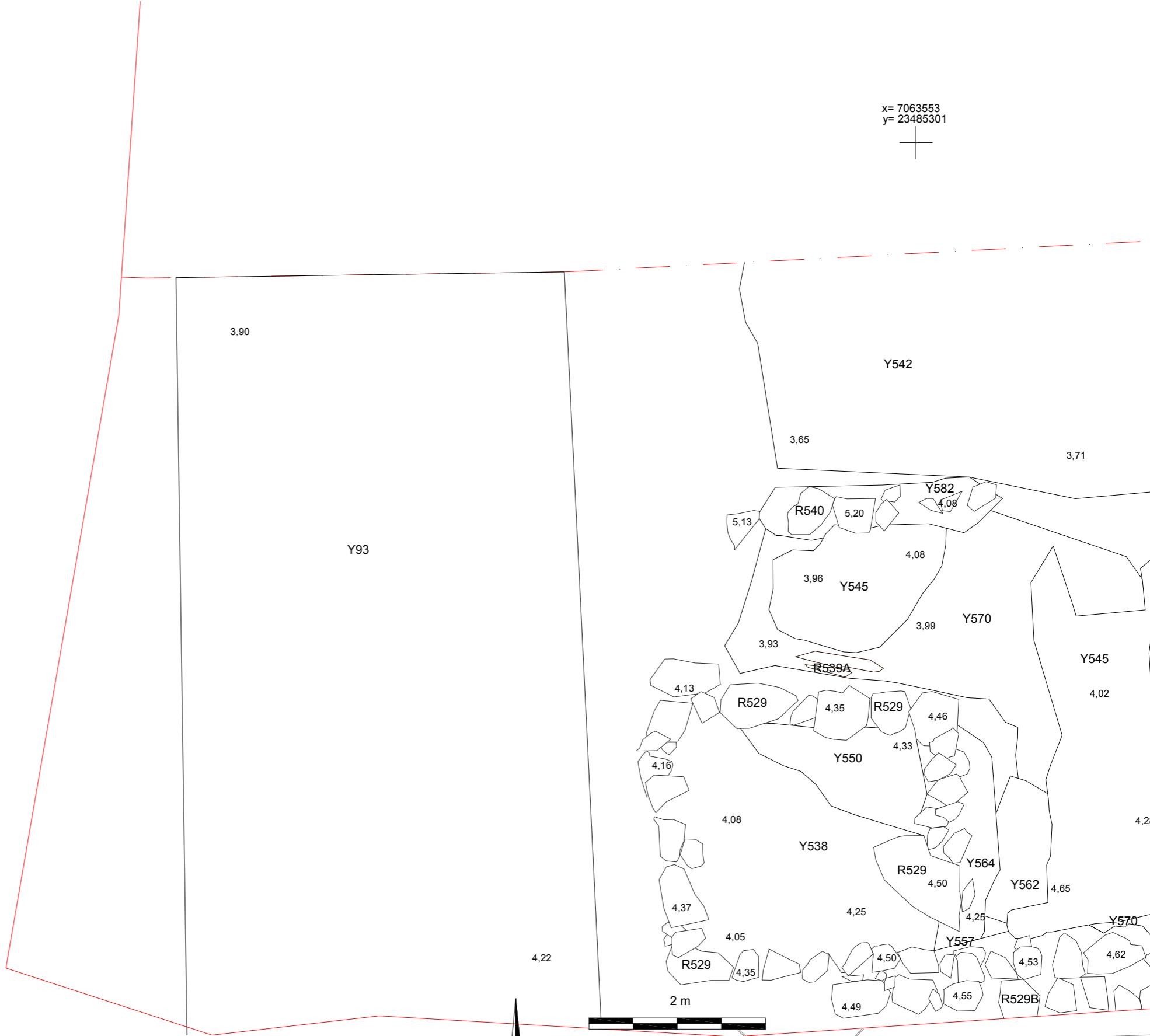
x= 7063553
y= 23485301



x= 7063544
y= 23485287



Karttamerkit			
3,27	Korkeusluku m mpy		Tiilirakenne
	Kivi rakenteessa		Tiilenpaloja
	Kivi maayksikössä		Valopylväs
	Puu		Lipputanko
	Tiili		Yksikön raja toisen yksikön alla
	Kivirakenne		Epäselvä yksikön raja
	Koordinaattipiste		



PIETARSAAREN TORI (länsi) Vanha asemakaava-alue 1000007479 Esa Mikkola 2015		Dokumentointitaso 4, osa 11	
MITTAUSDOKUMENTOINTI Pohjakartta Pietarsaaren kaupunki/ Mäenpää Rakennus Oy		MK 1:50 MUSEOVIRASTO ARKEOLOGISET KENTTÄPALVELUT	
T. Väisänen Puht.piiirt. Tuija Väisänen 2016		Koord.: ETRS-GK23 Korkeus: N2000	Kartta 55

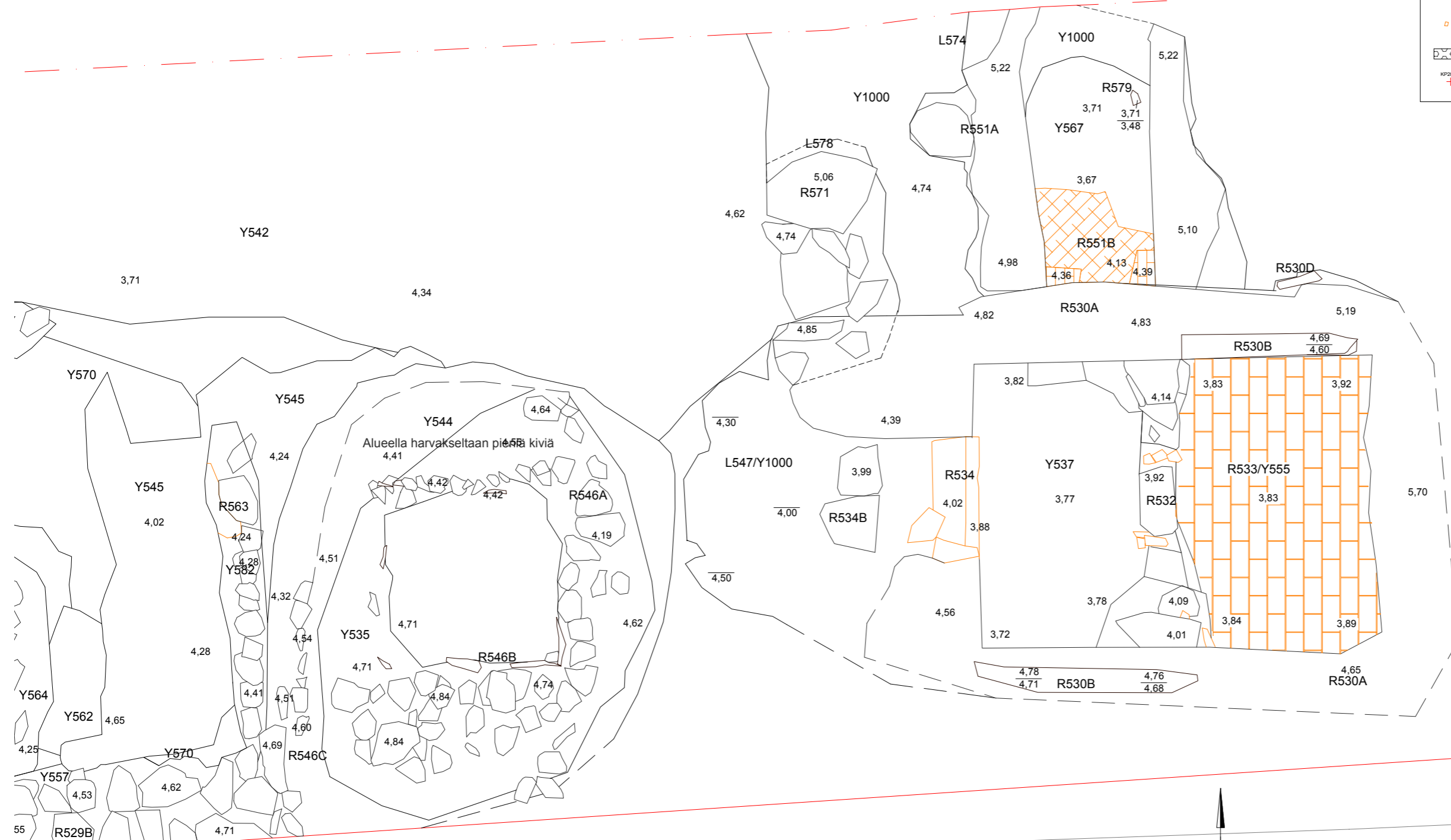
Pohjoinen

Kaapelikaivannot

x= 7063553
y= 23485303

x= 7063553
y= 23485316

Karttamerkit			
3.27	Korkeusluku m mpy		Tiilirakenne
	Kivi rakenteessa		Tiilenpalaja
	Kivi maayksikössä		Valopylväs
	Puu		Lipputanko
	Tiili		Yksikön raja toisen yksikön alla
	Kivirakenne		Epäselvä yksikön raja
	Koordinaattipiste		



Alueella harvakseltaan pieniä kiviä

x= 7063542
y= 23485303

KP20002

Pohjoinen

2 m

PIETARSAAREN TORI (länsi) Vanha asemakaava-alue 1000007479 Esa Mikkola 2015		Dokumentointitaso 4, osa 12	
MITTAUSDOKUMENTOINTI Pohjakartta Pietarsaaren kaupunki/ Maenpää Rakennus Oy		MK 1:50 MUSEOVIRASTO ARKEOLOGISET KENTTÄPALVELUT	
T. Väisänen Puht.piirt. Tuija Väisänen 2016		Koord.: ETRS-GK23 Korkeus: N2000	Kartta 56

Koordinaattipisteet

KP 20001	N= 7063593,402	E= 23485282,937	Z= 4,568
KP 20002	N= 7063542,763	E= 23485312,672	Z= 5,940
KP 20003	N= 7063575,488	E= 23485338,075	Z= 6,700
KP 20004	N= 7063603,066	E= 23485297,529	Z= 5,307
KP 20005	N= 7063589,295	E= 23485324,128	Z= 6,535
KP 20006	N= 7063578,304	E= 23485324,638	Z= 6,622
KP 20007	N= 7063568,914	E= 23485305,057	Z= 5,608
KP 20008	N= 7063557,865	E= 23485283,008	Z= 4,234
KP 20009	N= 7063559,249	E= 23485323,513	Z= 6,733
KP 20010	N= 7063555,242	E= 23485323,698	Z= 6,753

ISOKATU

KP20005

KP20006

KP20003

KP20009

KP20010

KP20001

KP20008

KP20002

Karttamerkit

Kivi rakenteessa	Tiilirakenne
Kivi maayksikössä	Tiilenpaloja
Puu	Valopylväs
Tiili	Lipputanko
Kivirakenne	Yksikön raja toisen yksikön alla
Koordinaattipiste	Epäselvä yksikön raja

Pohjoinen

10 m

PIETARSAAREN TORI (länsi)
Vanha asemakaava-alue
1000007479

Esa Mikkola 2015

MITTAUSDOKUMENTOINTI
Pohjakartta Pietarsaaren kaupunki/ Mäenpää Rakennus Oy

T. Väisänen
Puht.piirt. Tuija Väisänen 2016

Dokumentointitaso 5

MK 1:250

MUSEOVIRASTO
ARKEOLOGISET KENTTÄPALVELUT

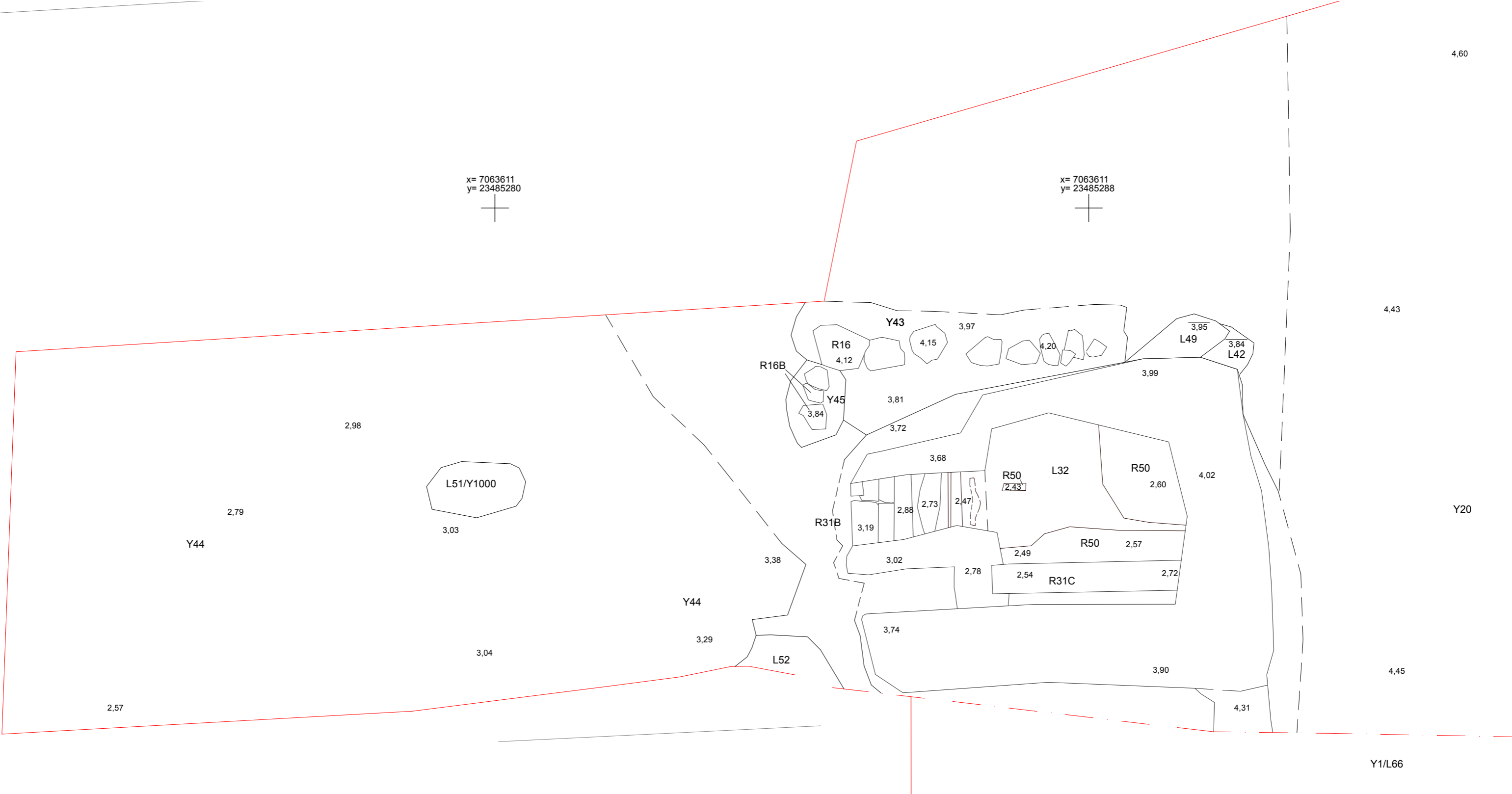
Koord.: ETRS-GK23
Korkeus: N2000

Kartta 57

4.60

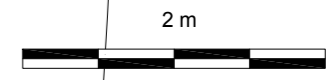

x= 7063611
y= 23485280

x= 7063611
y= 23485288



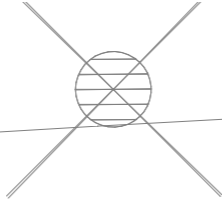
Karttamerkit			
3.27	Korkeusluku m mpy		Tiilirakenne
	Kivi rakenteessa		Tiilenpaloja
	Kivi maayksikössä		Valopylväs
	Puu		Lipputanko
	Tiili		Yksikön raja toisen yksikön alla
	Kivirakenne		Epäselvä yksikön raja
	Koordinaattipiste		

x= 7063602
y= 23485280



PIETARSAAREN TORI (länsi) Vanha asemakaava-alue 1000007479 Esa Mikkola 2015		Dokumentointitaso 5, osa 1	
MITTAUSDOKUMENTOINTI Pohjakartta Pietarsaaren kaupunki/ Mäenpää Rakennus Oy		MK 1:50 MUSEOVIRASTO ARKEOLOGISET KENTTÄPALVELUT	
T. Väisänen Puht.piirt. Tuija Väisänen 2016		Koord.: ETRS-GK23 Korkeus: N2000	Kartta 58

4.65



x= 7063614
y= 23485291

x= 7063614
y= 23485307

4,60

4,43

4,54

Y20

4,70

4,65

4,77

4,80

4,83

4,62

4,69

4,61

4,78

4,85

4,85

4,81

4,81

4,78

4,61

4,72

4,62

4,58

4,67

4,67

4,91

4,62

4,58

4,67

4,91

5,05

4,91

5,20

Pohjoinen

Y60

Y60

4,65

R15

R27

R15

R14

3,95

L49

3,84

L42

99

4,02

2,60

2,72

3,90

4,31

x= 7063605
y= 23485291

2 m



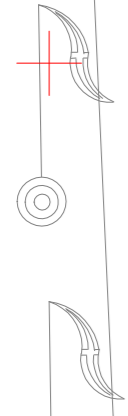
Karttamerkit			
3,27	Korkeusluku m mpy		Tilirakenne
	Kivi rakenteessa		Tiilenpaloja
	Kivi maayksikössä		Valopylväs
	Puu		Lipputanko
	Tiili		Yksikön raja toisen yksikön alla
	Kivirakenne		Epäselvä yksikön raja
	Koordinaattipiste		

PIETARSAAREN TORI (länsi) Vanha asemakaava-alue 1000007479 Esa Mikkola 2015		Dokumentointitaso 5, osa 2	
MITTAUSDOKUMENTOINTI Pohjakartta Pietarsaaren kaupunki/ Mäenpää Rakennus Oy		MUSEOVIRASTO ARKEOLOGISET KENTTÄPALVELUT	
T. Väisänen Puht.piirt. Tuija Väisänen 2016		Koord.: ETRS-GK23 Korkeus: N2000	Kartta 59

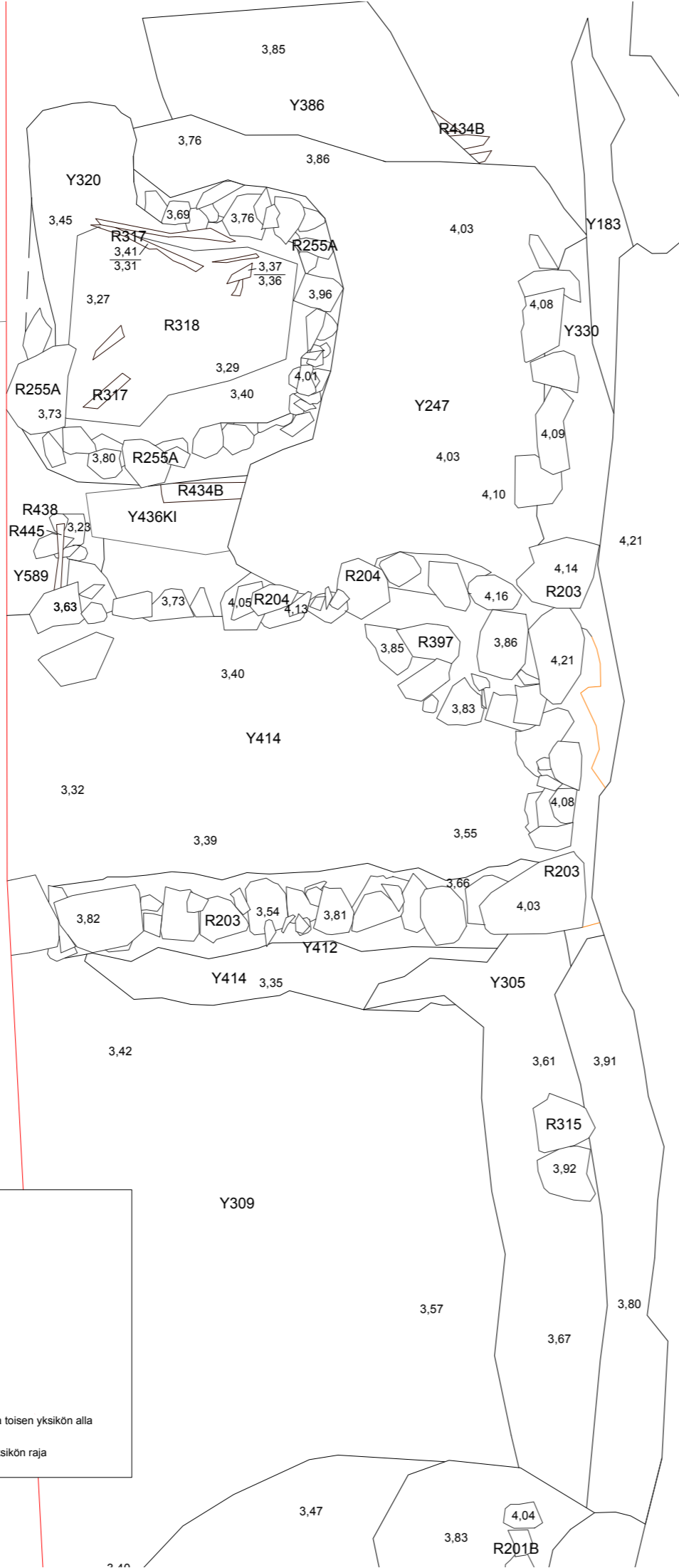
x= 7063600
y= 23485284

x= 7063592
y= 23485284

KP20001



Karttamerkit	
3.27	Korkeusluku m mpy
	Kivi rakenteessa
	Kivi maayksikössä
	Puu
	Tiili
	Kivirakenne
	Koordinaattipiste
	Tiilirakenne
	Tiilenpaloja
	Valopylväs
	Lipputanko
	Yksikön raja toisen yksikön alla
	Epäselvä yksikön raja

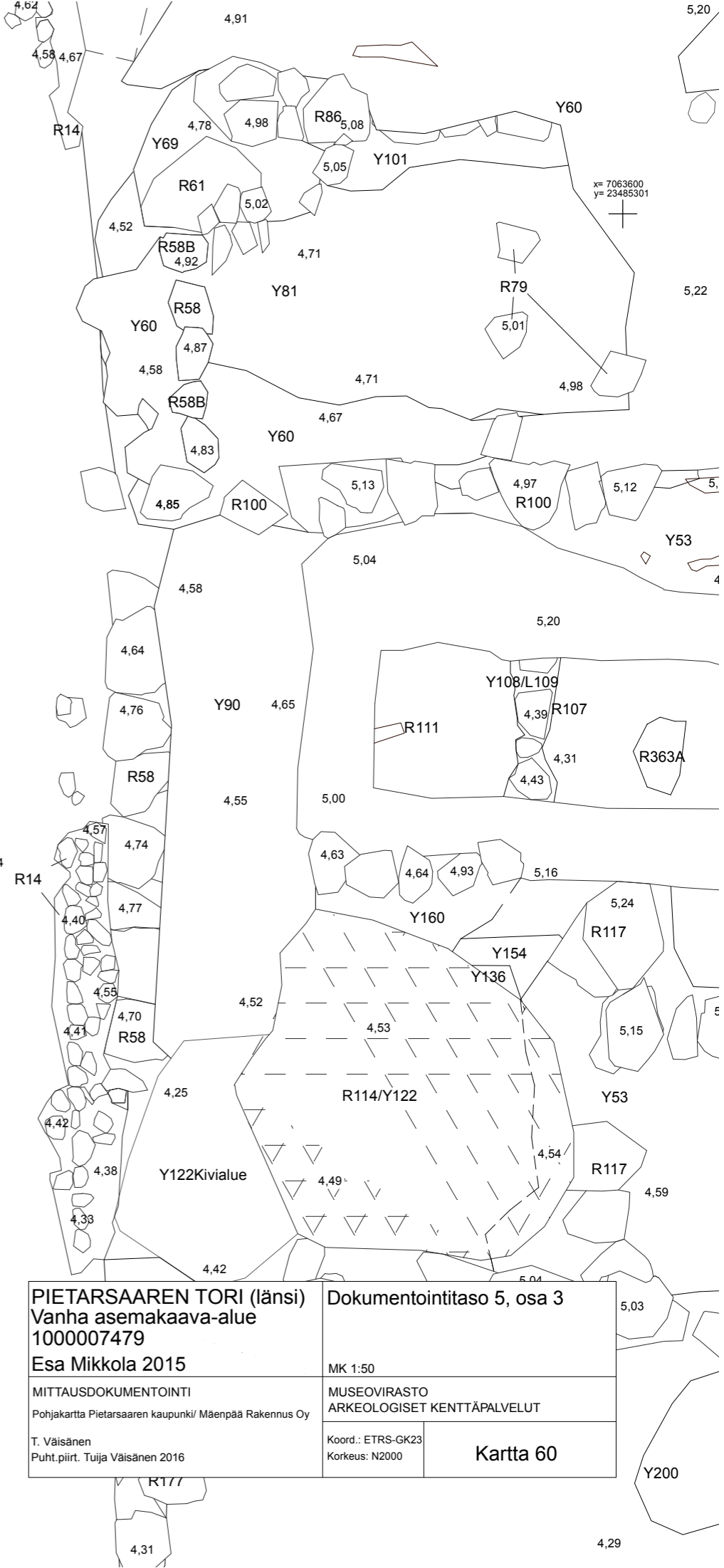
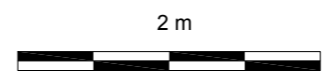


4.65

Y93

4.60

4.49



x= 7063600
y= 23485301

PIETARSAAREN TORI (länsi)
Vanha asemakaava-alue
1000007479
Esa Mikkola 2015

Dokumentointitaso 5, osa 3

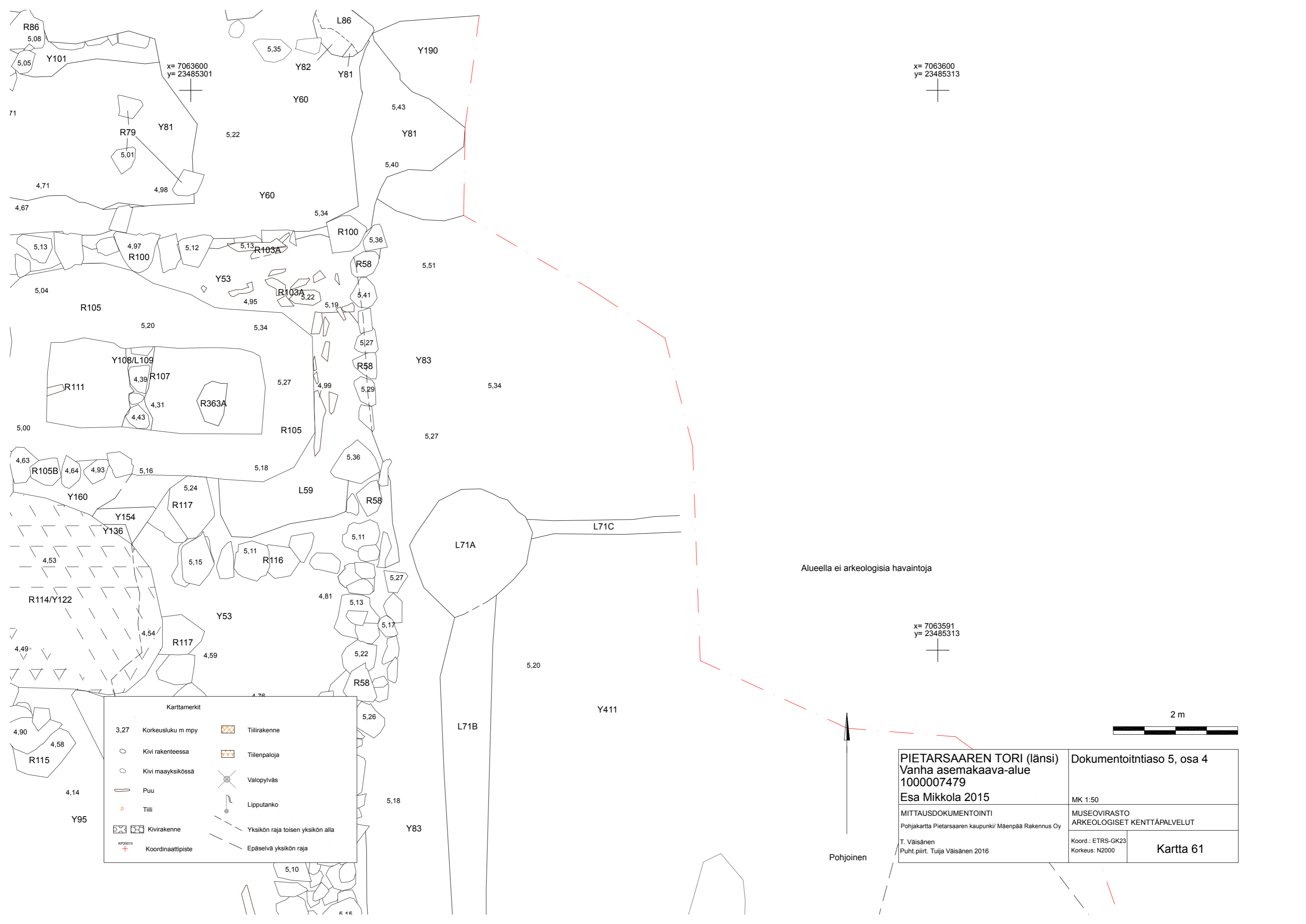
MITTAUSDOKUMENTOINTI
Pohjakartta Pietarsaaren kaupunki/ Mäenpää Rakennus Oy
T. Väisänen
Puht.piirt. Tuija Väisänen 2016

MUSEOVIRASTO
ARKEOLOGISET KENTTÄPALVELUT

Koord.: ETRS-GK23
Korkeus: N2000

Kartta 60

Y200

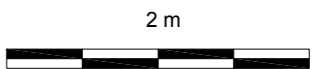


x= 7063600
y= 23485301

x= 7063600
y= 23485313

x= 7063591
y= 23485313

Alueella ei arkeologisia havaintoja



Karttamerkit			
3,27	Korkeusluku m mpy		Tiilirakenne
	Kivi rakenteessa		Tiilenpaloja
	Kivi maayksikössä		Valopylväs
	Puu		Lipputanko
	Tiili		Yksikön raja toisen yksikön alla
	Kivirakenne		Epäselvä yksikön raja
	Koordinaattipiste		

PIETARSAAREN TORI (länsi) Vanha asemakaava-alue 1000007479 Esa Mikkola 2015		Dokumentointiasio 5, osa 4	
MITTAUSDOKUMENTOINTI Pohjakartta Pietarsaaren kaupunki/ Mäenpää Rakennus Oy		MUSEOVIRASTO ARKEOLOGISET KENTTÄPALVELUT	
T. Väisänen Puht.piirt. Tuija Väisänen 2016		Koord.: ETRS-GK23 Korkeus: N2000	Kartta 61

x= 7063588
y= 23485284



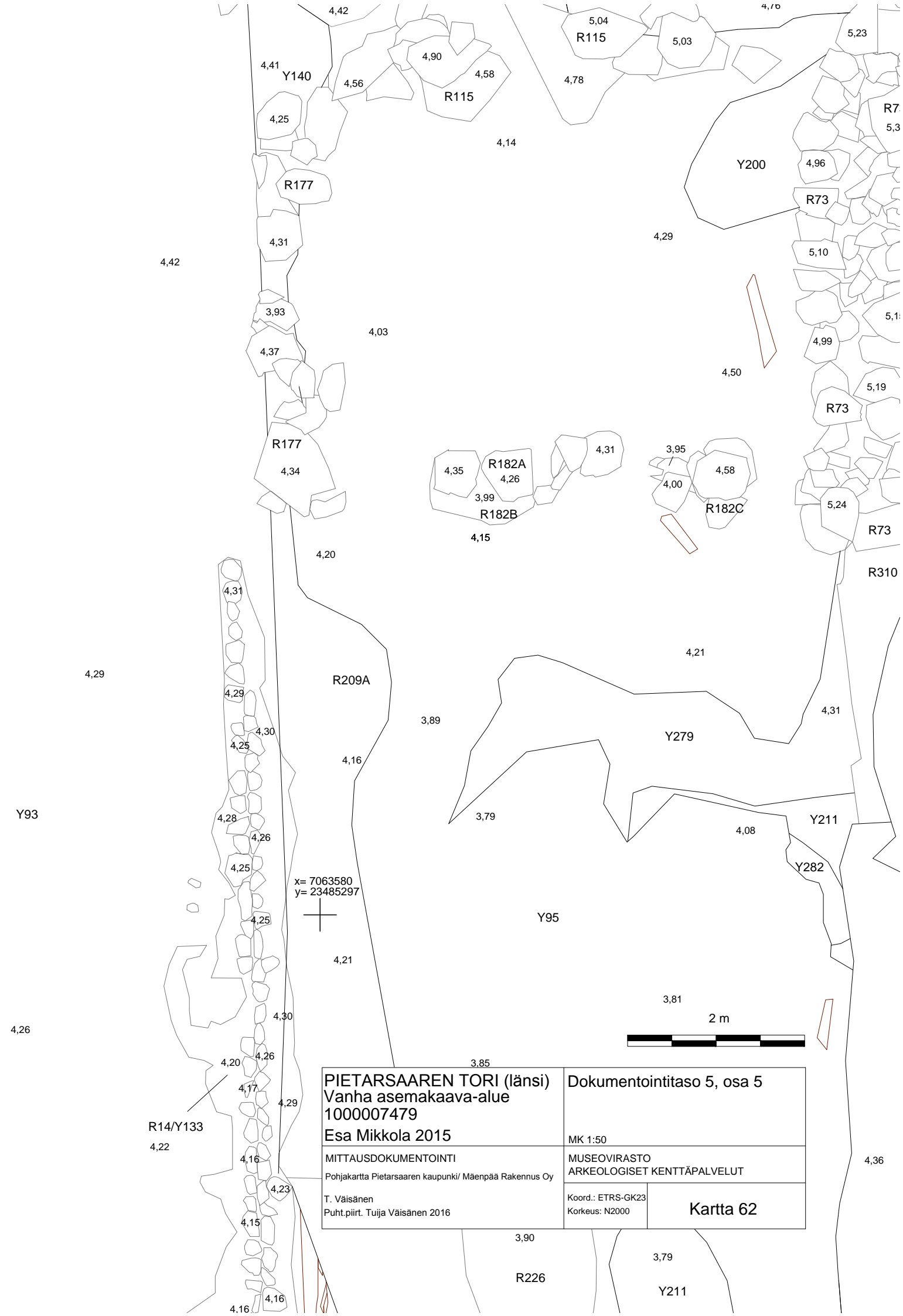
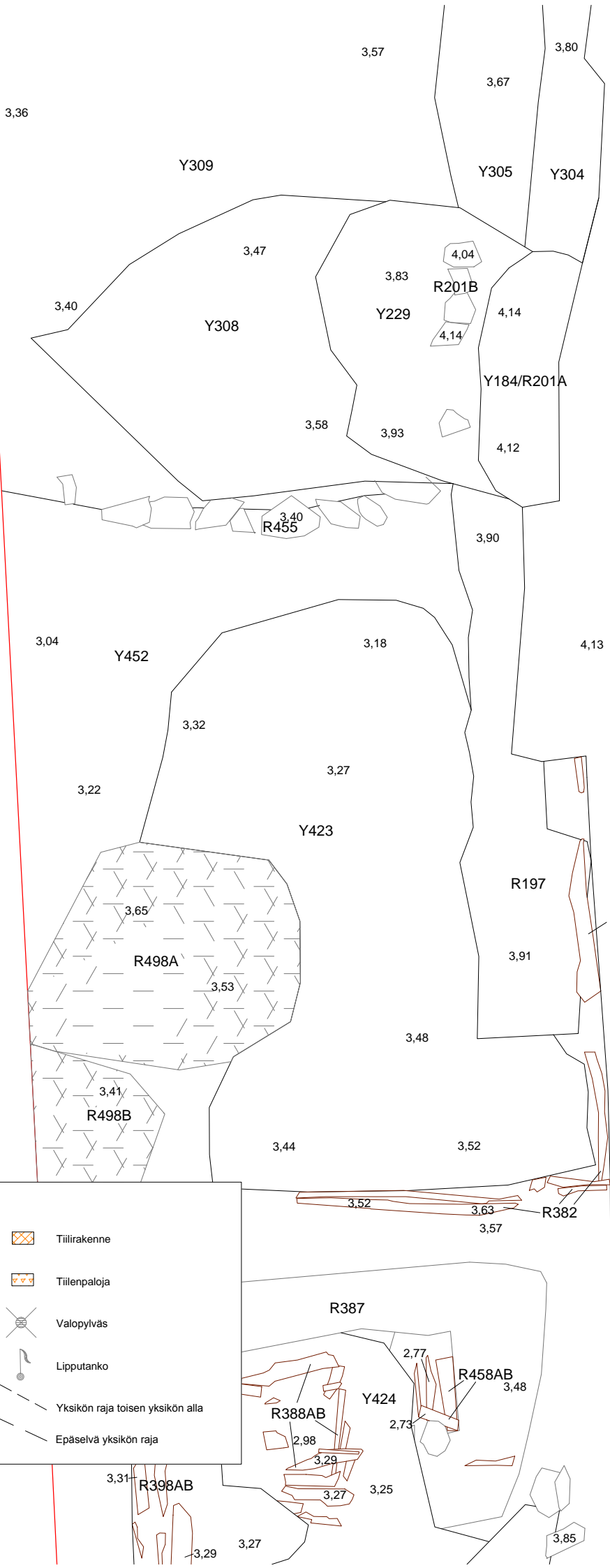
x= 7063580
y= 23485284



Pohjoinen

Karttamerkit

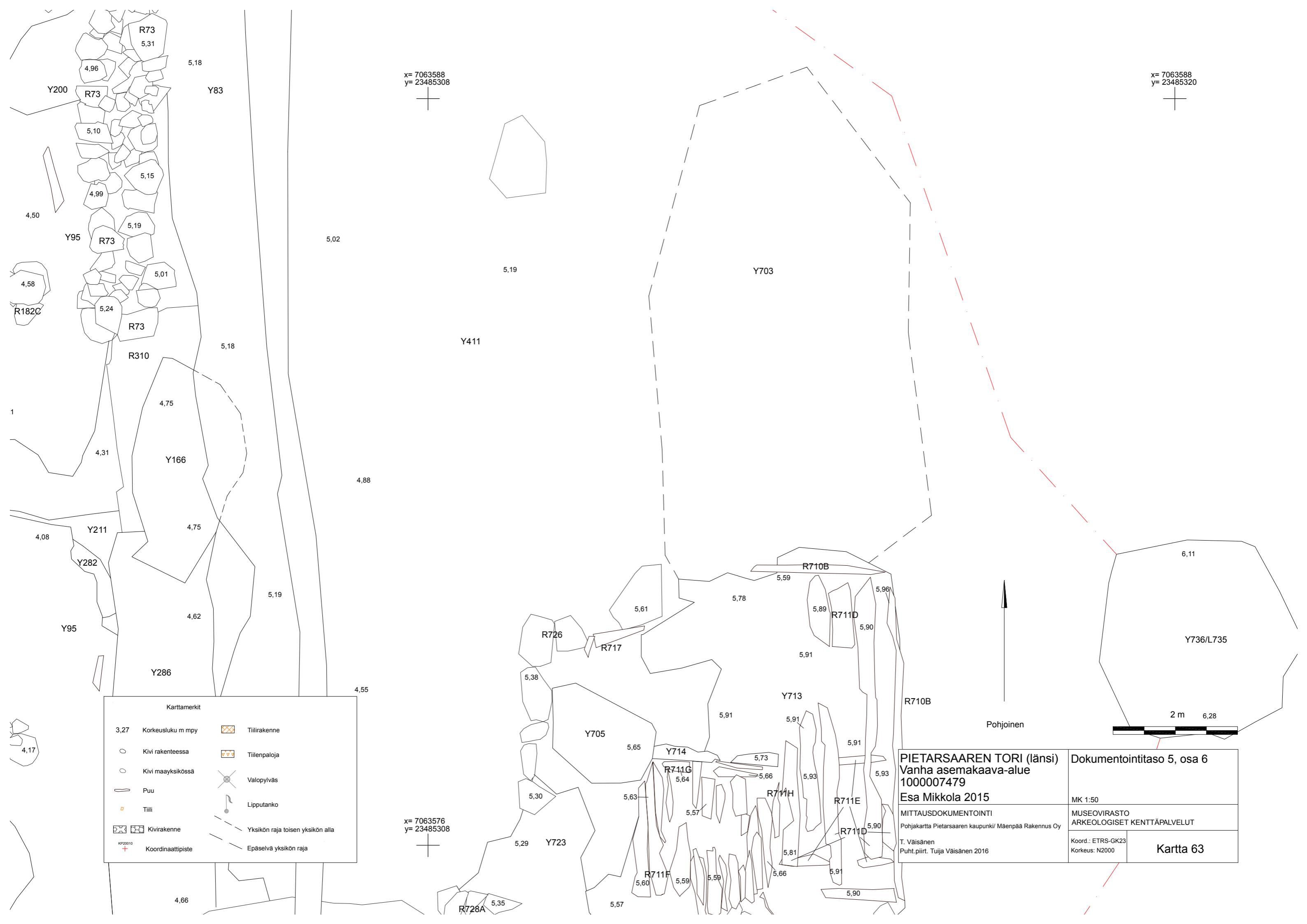
- 3,27 Korkeusluku m mpy
- Kivi rakenteessa
- Kivi maayksikössä
- Puu
- Tiili
- Kivirakenne
- KP20010 Koordinaattipiste
- Tiilirakenne
- Tiilenpaloja
- Valopylväs
- Lipputanko
- Yksikön raja toisen yksikön alla
- Epäselvä yksikön raja



x= 7063580
y= 23485297



PIETARSAAREN TORI (länsi) Vanha asemakaava-alue 1000007479 Esa Mikkola 2015		Dokumentointitaso 5, osa 5	
MITTAUSDOKUMENTOINTI Pohjakartta Pietarsaaren kaupunki/ Mäenpää Rakennus Oy		MK 1:50 MUSEOVIRASTO ARKEOLOGISET KENTTÄPALVELUT	
T. Väisänen Puh.t.piiirt. Tuija Väisänen 2016		Koord.: ETRS-GK23 Korkeus: N2000 Kartta 62	



x= 7063588
y= 23485308

x= 7063588
y= 23485320

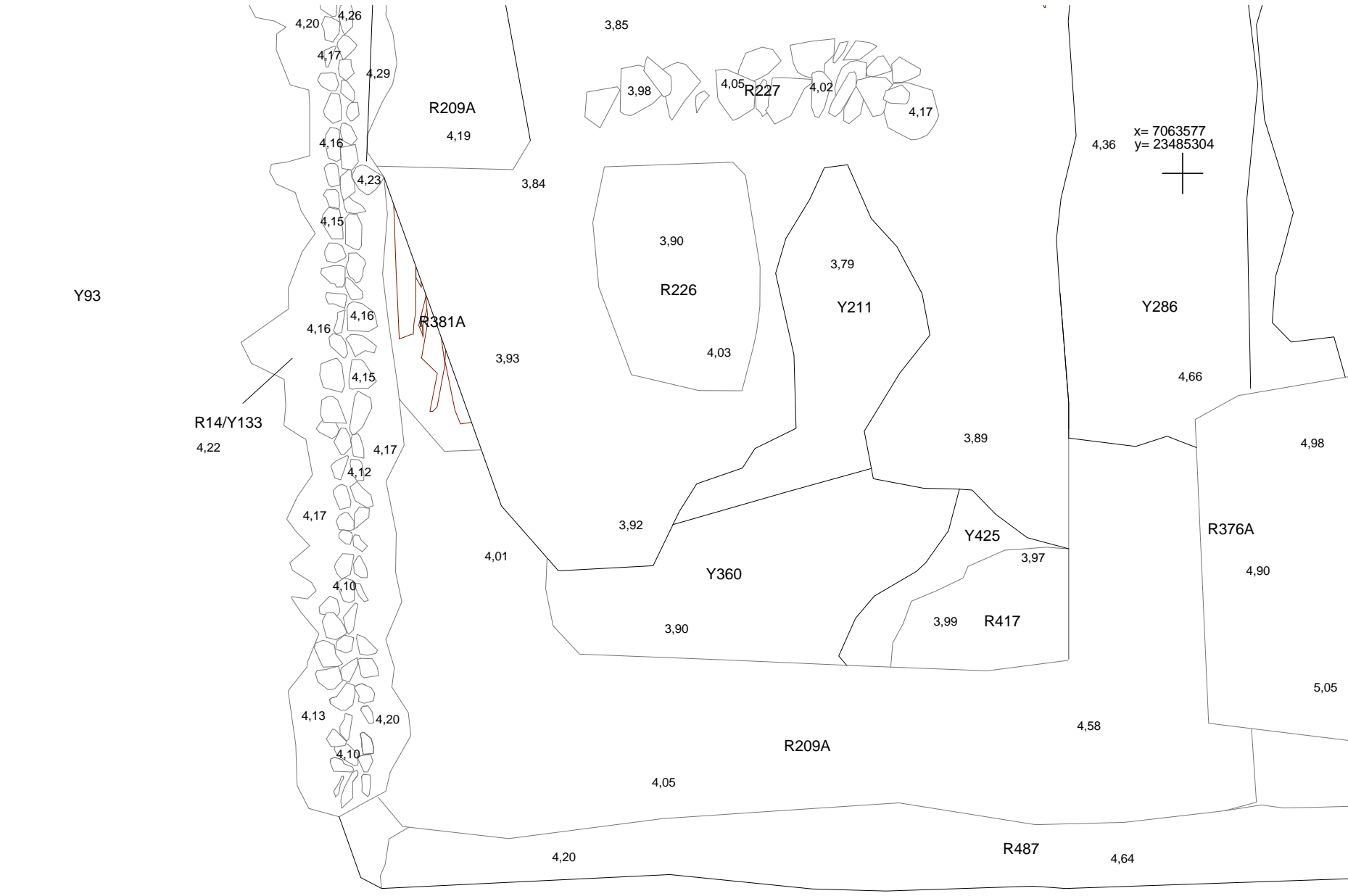
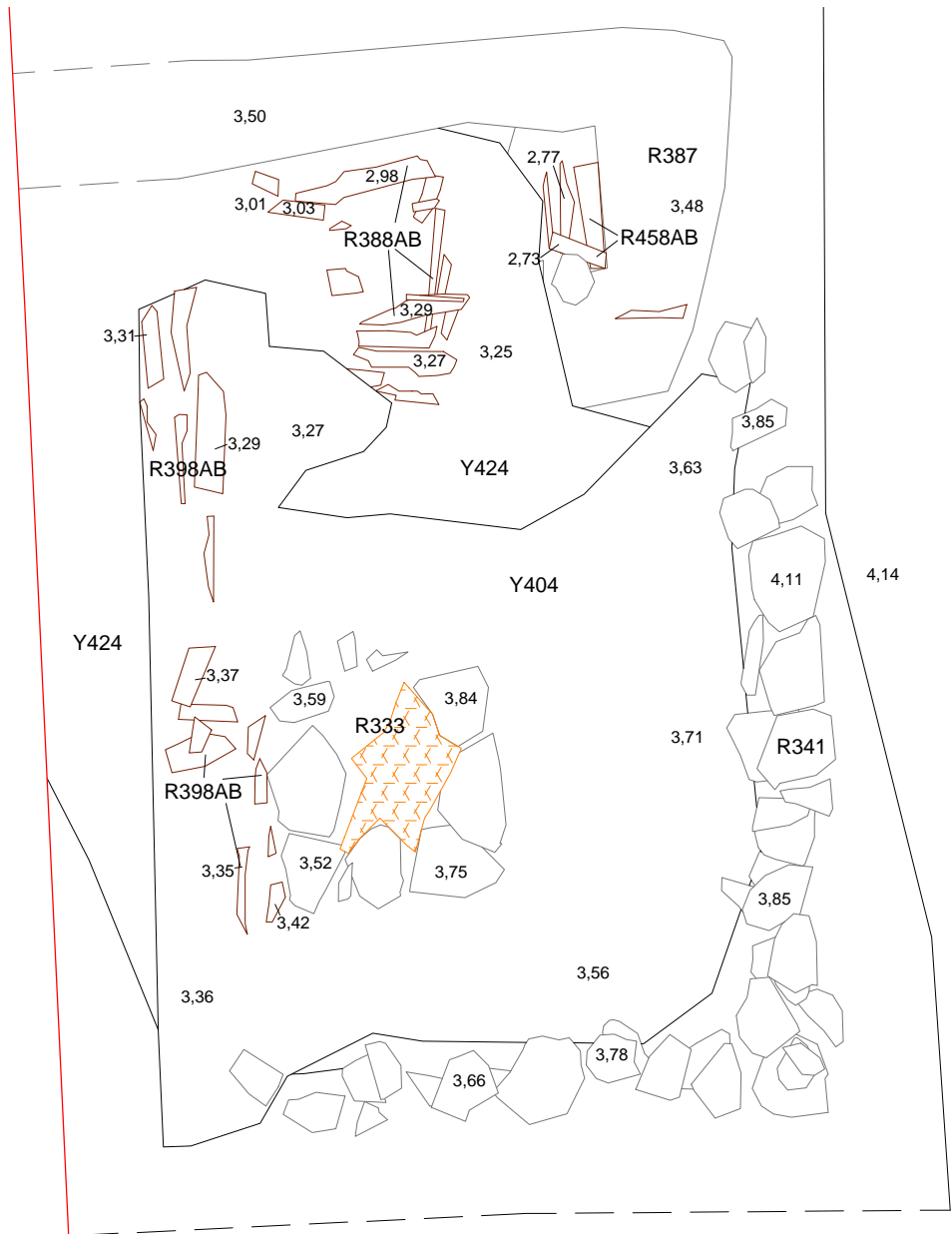
x= 7063576
y= 23485308

Pohjoinen

2 m 6,28

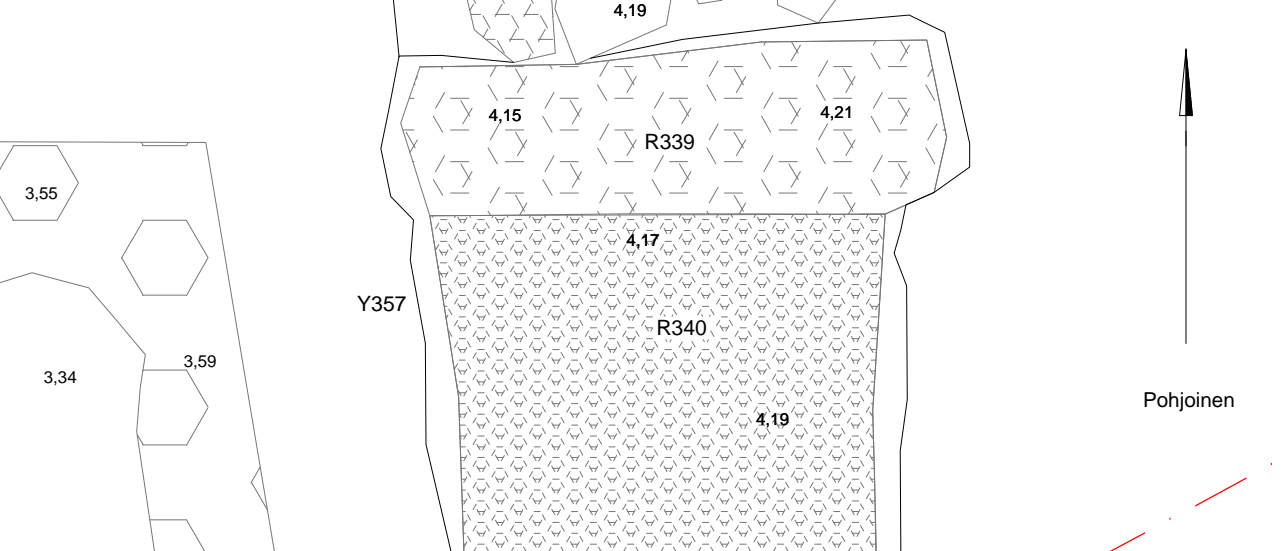
Karttamerkit			
3,27	Korkeusluku m mpy		Tiilirakenne
	Kivi rakenteessa		Tiilenpaloja
	Kivi maayksikössä		Valopylväs
	Puu		Lipputanko
	Tiili		Yksikön raja toisen yksikön alla
	Kivirakenne		Epäselvä yksikön raja
	Koordinaattipiste		

PIETARSAAREN TORI (läntsi) Vanha asemakaava-alue 1000007479 Esa Mikkola 2015		Dokumentointitaso 5, osa 6	
MITTAUSDOKUMENTOINTI Pohjakartta Pietarsaaren kaupunki/ Mäenpää Rakennus Oy		MK 1:50 MUSEOVIKASTO ARKEOLOGISET KENTTÄPALVELUT	
T. Väisänen Puht.piirt. Tuija Väisänen 2016		Koord.: ETRS-GK23 Korkeus: N2000	Kartta 63


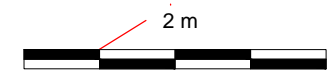


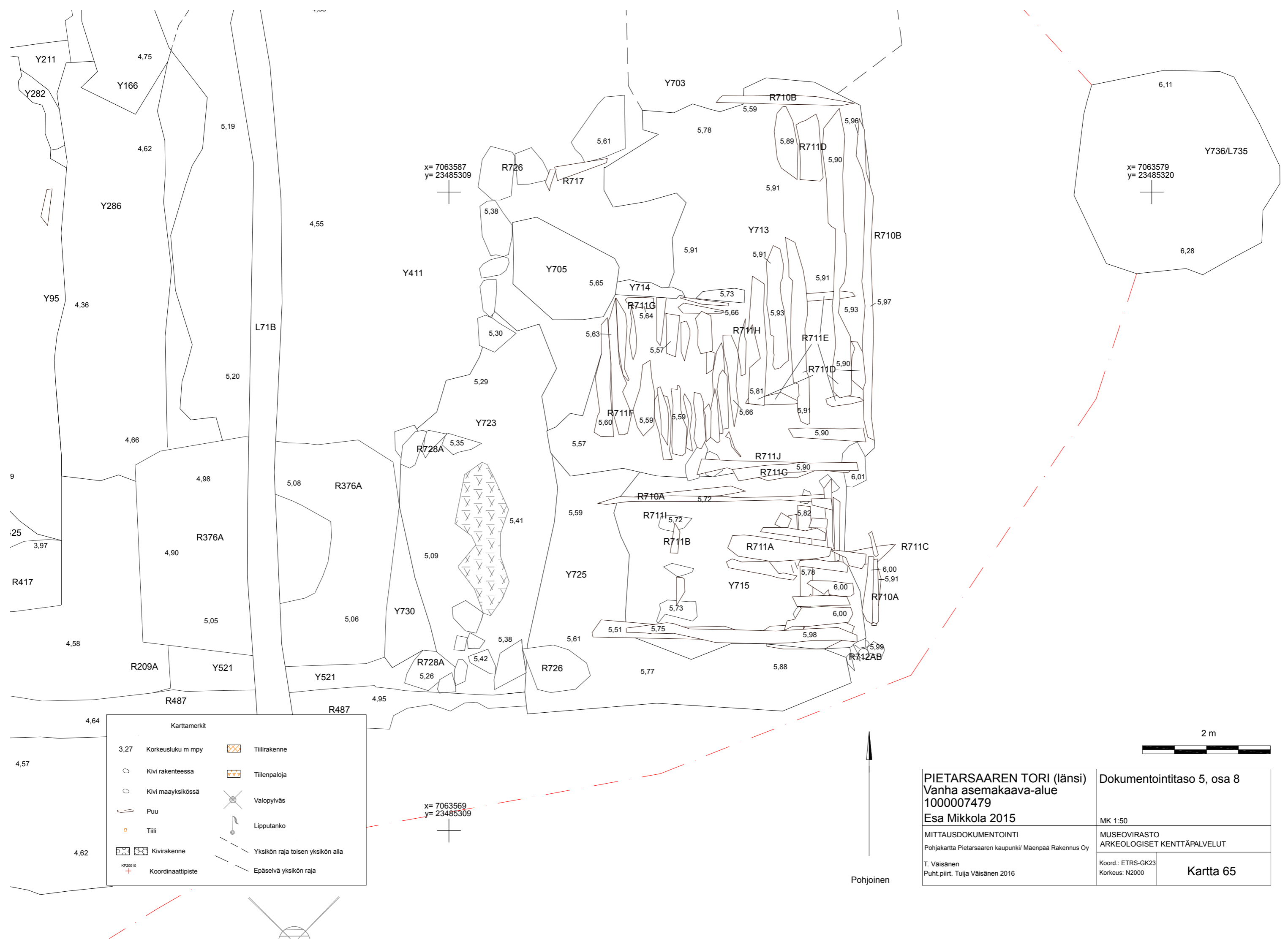
Karttamerkit

3,27	Korkeusluku m mpy		Tiilirakenne
	Kivi rakenteessa		Tiilenpaloja
	Kivi maayksikössä		Valopylväs
	Puu		Lipputanko
	Tiili		Yksikön raja toisen yksikön alla
	Kivirakenne		Epäselvä yksikön raja
	Koordinaattipiste		



PIETARSAAREN TORI (länsi) Vanha asemakaava-alue 1000007479 Esa Mikkola 2015		Dokumentointitaso 5, osa 7	
MITTAUSDOKUMENTOINTI Pohjakartta Pietarsaaren kaupunki/ Mäenpää Rakennus Oy		MK 1:50 MUSEOVIRASTO ARKEOLOGISET KENTTÄPALVELUT	
T. Väisänen Puht.piirt. Tuija Väisänen 2016		Koord.: ETRS-GK23 Korkeus: N2000	Kartta 64





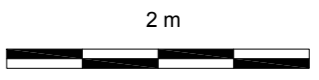
x= 7063587
y= 23485309

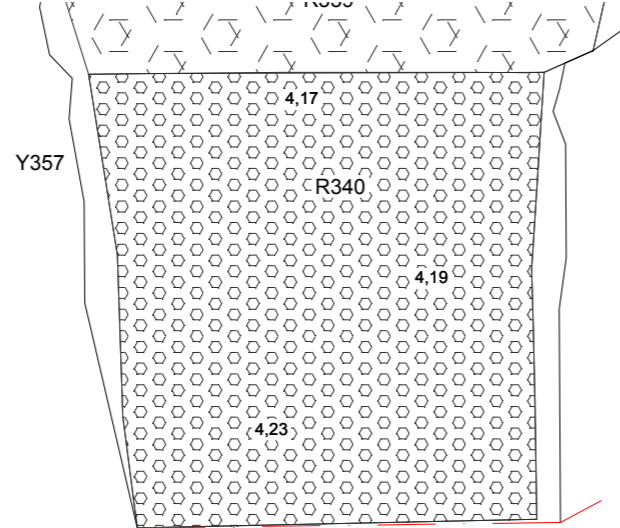
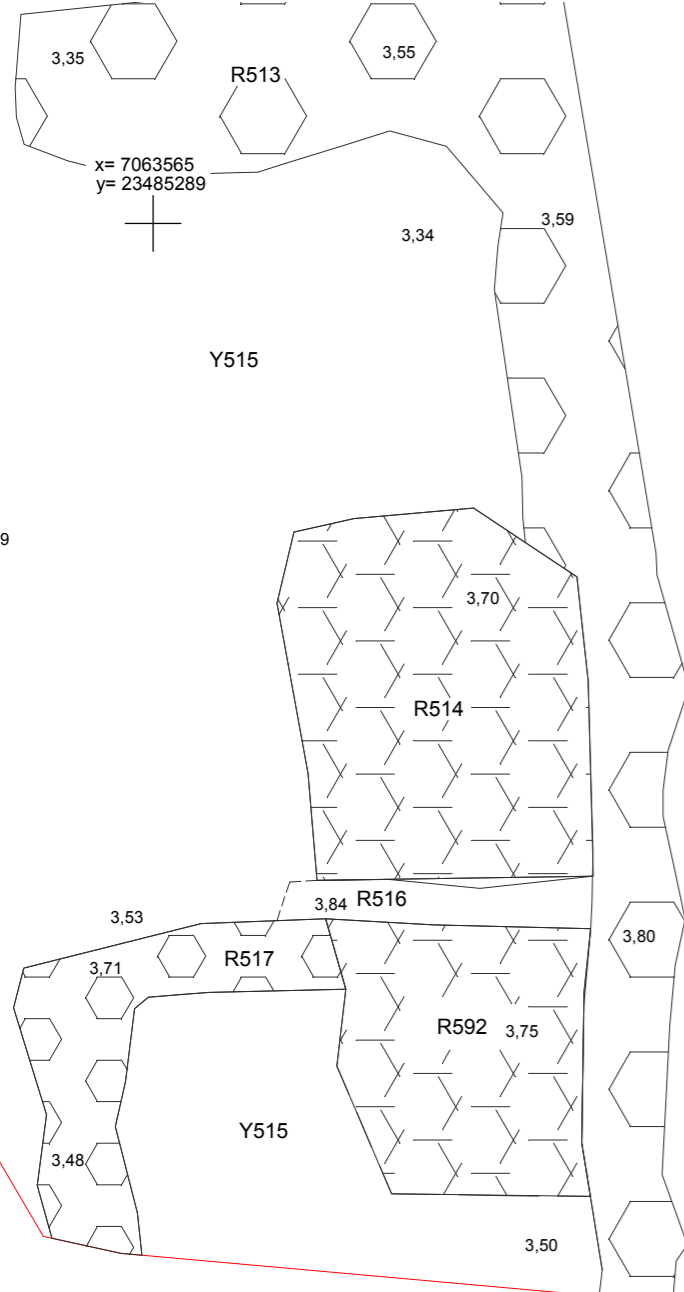
x= 7063579
y= 23485320

x= 7063569
y= 23485309

Karttamerkit			
3,27	Korkeusluku m mpy		Tiilirakenne
	Kivi rakenteessa		Tiilenpaloja
	Kivi maayksikössä		Valopylväs
	Puu		Lipputanko
	Tiili		Yksikön raja toisen yksikön alla
	Kivirakenne		Epäselvä yksikön raja
	Koordinaattipiste		

PIETARSAAREN TORI (länsi) Vanha asemakaava-alue 1000007479 Esa Mikkola 2015		Dokumentointitaso 5, osa 8 MK 1:50	
MITTAUSDOKUMENTOINTI Pohjakartta Pietarsaaren kaupunki/ Mäenpää Rakennus Oy		MUSEOVIRASTO ARKEOLOGISET KENTTÄPALVELUT	
T. Väisänen Puht.piirt. Tuija Väisänen 2016		Koord.: ETRS-GK23 Korkeus: N2000	Kartta 65



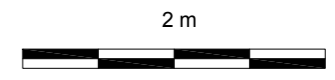


Kaapeli/putkikaivantoja

Ei kaivettu

x= 7063556
y= 23485289

Karttamerkit			
3,27	Korkeusluku m mpy		Tiilirakenne
	Kivi rakenteessa		Tiilenpaloja
	Kivi maayksikössä		Valopylväs
	Puu		Lipputanko
	Tiili		Yksikön raja toisen yksikön alla
	Kivirakenne		Epäselvä yksikön raja
	Koordinaattipiste		



PIETARSAAREN TORI (länsi) Vanha asemakaava-alue 1000007479 Esa Mikkola 2015	Dokumentointitaso 5, osa 9 MK 1:50
MITTAUSDOKUMENTOINTI Pohjakartta Pietarsaaren kaupunki/ Mäenpää Rakennus Oy	MUSEOVIRASTO ARKEOLOGISET KENTTÄPALVELUT
T. Väisänen Puht.piirt. Tuija Väisänen 2016	Koord.: ETRS-GK23 Korkeus: N2000 Kartta 66

x= 7063566
y= 23485310



x= 7063566
y= 23485325



Kaapeli/putkikaivantoja

Y1000



x= 7063558
y= 23485310



KP20009



Karttamerkit			
3,27	Korkeusluku m mpy		Tiilirakenne
	Kivi rakenteessa		Tiilenpaloja
	Kivi maayksikössä		Valopylväs
	Puu		Lipputanko
	Tiili		Yksikön raja toisen yksikön alla
	Kivirakenne		Epäselvä yksikön raja
	Koordinaattipiste		



PIETARSAAREN TORI (länsi) Vanha asemakaava-alue 1000007479 Esa Mikkola 2015	Dokumentointitaso 5, osa 10 MK 1:50
MITTAUSDOKUMENTOINTI Pohjakartta Pietarsaaren kaupunki/ Mäenpää Rakennus Oy	MUSEOVIRASTO ARKEOLOGISET KENTTÄPALVELUT
T. Väisänen Puht.piiirt. Tuija Väisänen 2016	Koord.: ETRS-GK23 Korkeus: N2000
Kartta 67	

x= 7063553
y= 23485287



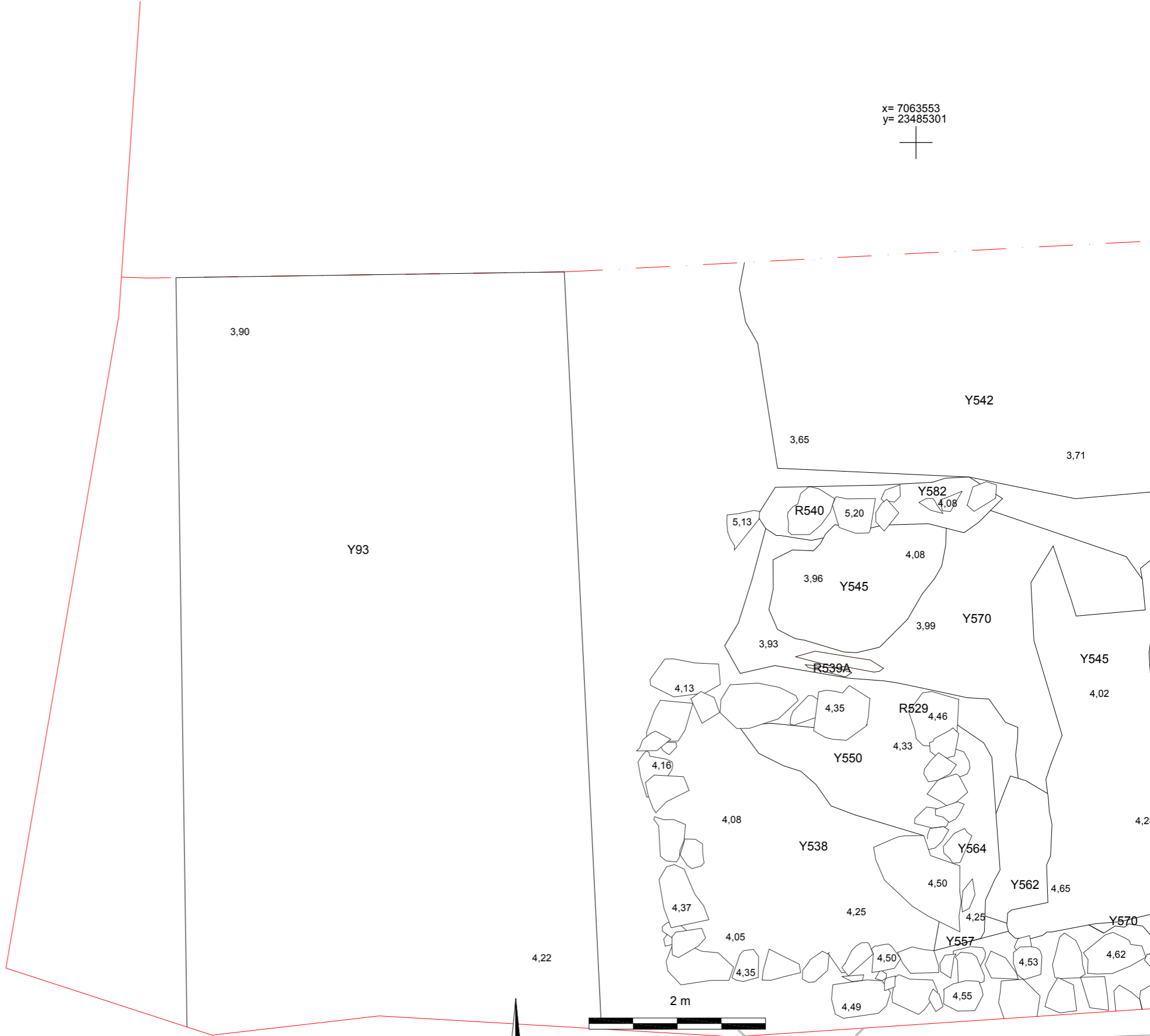
x= 7063553
y= 23485301



x= 7063544
y= 23485287



Karttamerkit			
3,27	Korkeusluku m mpy		Tiilirakenne
	Kivi rakenteessa		Tiilenpaloja
	Kivi maayksikössä		Valopylväs
	Puu		Lipputanko
	Tiili		Yksikön raja toisen yksikön alla
	Kvirakenne		Epäselvä yksikön raja
	Koordinaattipiste		



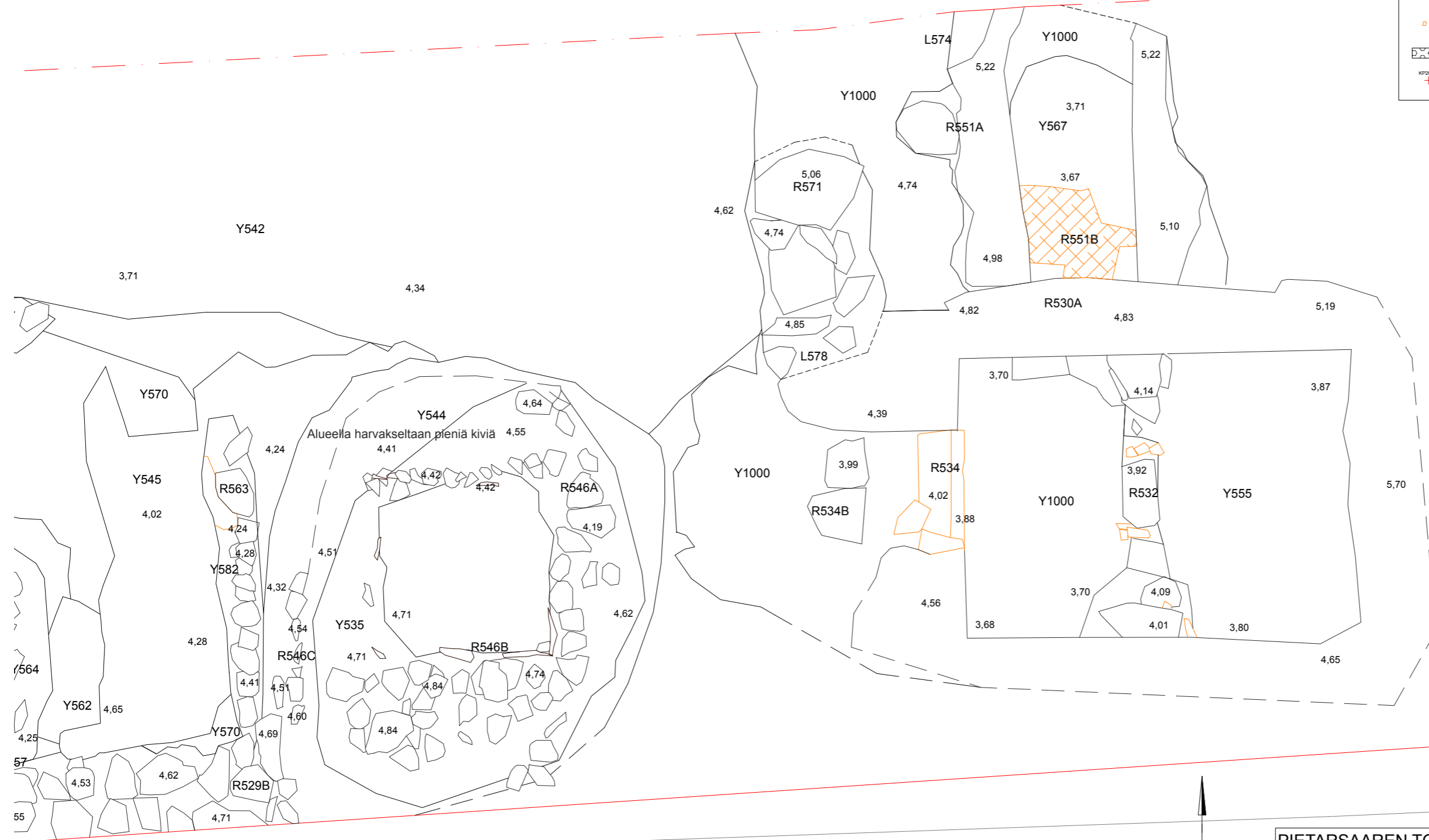
PIETARSAAREN TORI (länsi) Vanha asemakaava-alue 1000007479 Esa Mikkola 2015		Dokumentointitaso 5, osa 11	
MITTAUSDOKUMENTOINTI Pohjakartta Pietarsaaren kaupunki/ Mäenpää Rakennus Oy		MK 1:50 MUSEOVIRASTO ARKEOLOGISET KENTTÄPALVELUT	
T. Väisänen Puht.piirt. Tuija Väisänen 2016		Koord.: ETRS-GK23 Korkeus: N2000	Kartta 68

Kaapelikaivannot

x= 7063553
y= 23485303

x= 7063553
y= 23485316

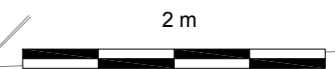
Karttamerkit			
3.27	Korkeusluku m mpy		Tiilirakenne
	Kivi rakenteessa		Tiilenpaloja
	Kivi maayksikössä		Valopylväs
	Puu		Lipputanko
	Tiili		Yksikön raja toisen yksikön alla
	Kivirakenne		Epäselvä yksikön raja
	Koordinaattipiste		



x= 7063542
y= 23485303

+

KP20002



PIETARSAAREN TORI (länsi) Vanha asemakaava-alue 1000007479 Esa Mikkola 2015		Dokumentointitaso 5, osa 12	
MITTAUSDOKUMENTOINTI Pohjakartta Pietarsaaren kaupunki/ Mäenpää Rakennus Oy		MK 1:50 MUSEOVIRASTO ARKEOLOGISET KENTTÄPALVELUT	
T. Väisänen Puht.piirt. Tuija Väisänen 2016		Koord.: ETRS-GK23 Korkeus: N2000	Kartta 69

Koordinaattipisteet

KP 20001	N= 7063593,402 E= 23485282,937 Z= 4,568
KP 20002	N= 7063542,763 E= 23485312,672 Z= 5,940
KP 20003	N= 7063575,488 E= 23485338,075 Z= 6,700
KP 20004	N= 7063603,066 E= 23485297,529 Z= 5,307
KP 20005	N= 7063589,295 E= 23485324,128 Z= 6,535
KP 20006	N= 7063578,304 E= 23485324,638 Z= 6,622
KP 20007	N= 7063568,914 E= 23485305,057 Z= 5,608
KP 20008	N= 7063557,865 E= 23485283,008 Z= 4,234
KP 20009	N= 7063559,249 E= 23485323,513 Z= 6,733
KP 20010	N= 7063555,242 E= 23485323,698 Z= 6,753

ISOKATU

KP20001

KP20005

KP20006

KP20003

KP20008

KP20009

KP20010

KP20002

Karttamerkit

	Kivi rakenteessa		Tiilirakenne
	Kivi maayksikössä		Tiilenpaloja
	Puu		Valopylväs
	Tiili		Lipputanko
	Kivirakenne		Yksikön raja toisen yksikön alla
	Koordinaattipiste		Epäselvä yksikön raja

Pohjoinen

10 m

PIETARSAAREN TORI (länsi)
Vanha asemakaava-alue
1000007479

Esa Mikkola 2015

MITTAUSDOKUMENTOINTI

Pohjakartta Pietarsaaren kaupunki/ Mäenpää Rakennus Oy

T. Väisänen

Puht.piirt. Tuija Väisänen 2016

Dokumentointitaso 6

MK 1:250

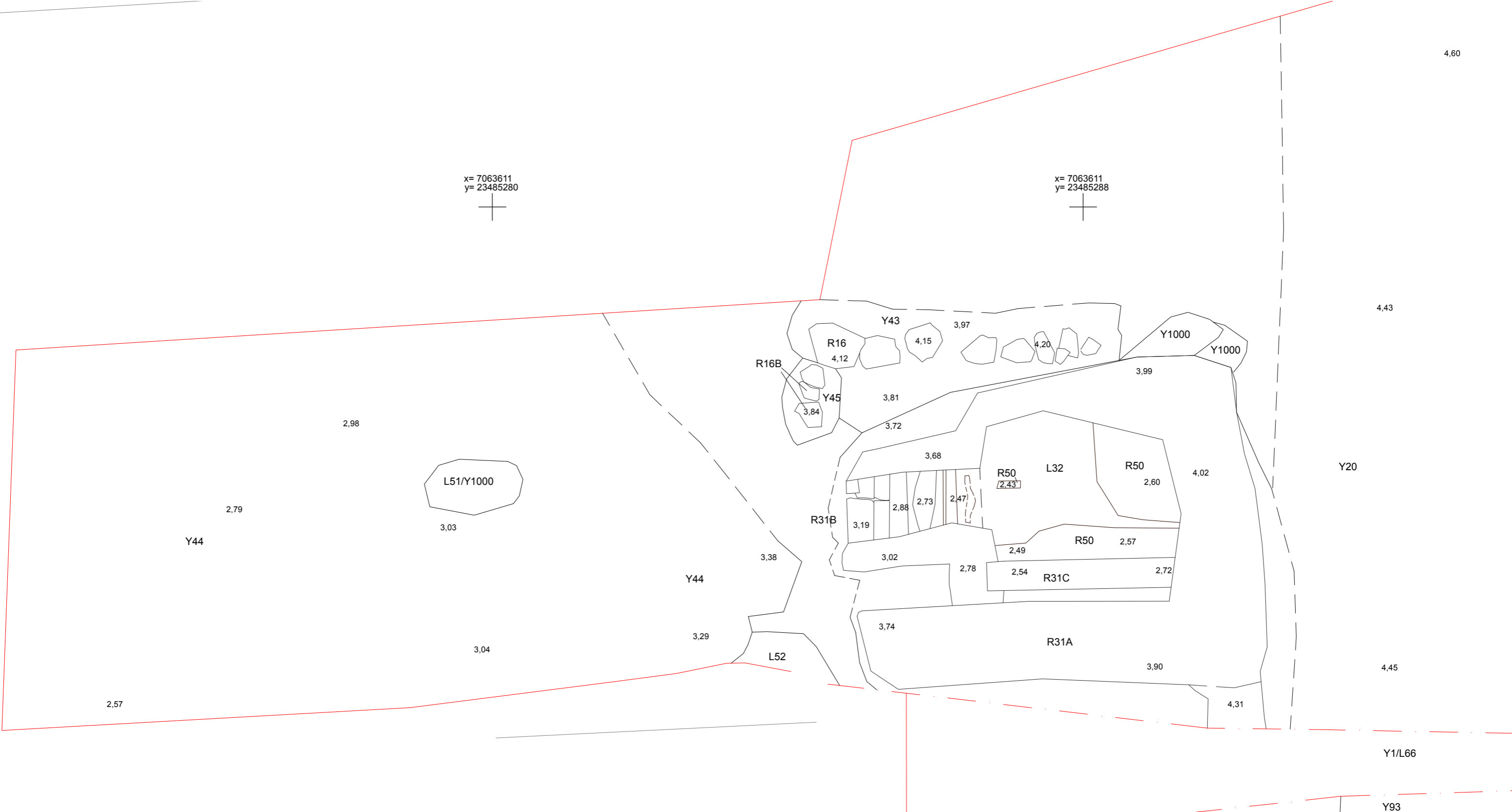
MUSEOVIRASTO
ARKEOLOGISET KENTTÄPALVELUT

Koord.:ETRS-GK23
Korkeus: N2000

Kartta 70

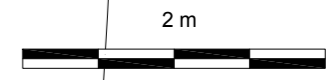

x= 7063611
y= 23485280

x= 7063611
y= 23485288

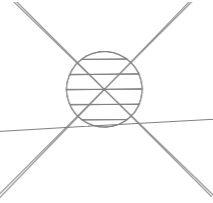


Karttamerkit			
3.27	Korkeusluku m mpy		Tiilirakenne
	Kivi rakenteessa		Tiilenpaloja
	Kivi maayksikössä		Valopylväs
	Puu		Lipputanko
	Tiili		Yksikön raja toisen yksikön alla
	Kivirakenne		Epäselvä yksikön raja
	Koordinaattipiste		

x= 7063602
y= 23485280



PIETARSAAREN TORI (länsi) Vanha asemakaava-alue 1000007479 Esa Mikkola 2015		Dokumentointitaso 6, osa 1	
MITTAUSDOKUMENTOINTI Pohjakartta Pietarsaaren kaupunki/ Mäenpää Rakennus Oy		MK 1:50 MUSEOVIRASTO ARKEOLOGISET KENTTÄPALVELUT	
T. Väisänen Puht.piiirt. Tuija Väisänen 2016		Koord.: ETRS-GK23 Korkeus: N2000	
		Kartta 71	



x= 7063614
y= 23485291

x= 7063614
y= 23485307

4,60

4,43

Y20

4,54

4,70

4,65

4,77

4,83

4,62

4,69

4,61

4,81

4,78

4,80

4,85

4,81

4,78

R15

R27

R27

4,81

R15

R14

4,62

4,58

4,67

4,82

Y89

4,82

Y89

4,96

4,81

4,81

R85

4,87

Y89

Y101

Y1000

Y1000

99

2,60

4,02

2,72

R31A

3,90

4,31

x= 7063605
y= 23485291

4,45

Karttamerkit

- 3,27 Korkeusluku m mpy
- Kivi rakenteessa
- Kivi maayksikössä
- Puu
- Tiili
- Kivirakenne
- Koordinaattipiste
- Tiilirakenne
- Tiilenpaloja
- Valopylväs
- Lipputanko
- Yksikön raja toisen yksikön alla
- Epäselvä yksikön raja

2 m



PIETARSAAREN TORI (länsi) Vanha asemakaava-alue 1000007479 Esa Mikkola 2015		Dokumentointitaso 6, osa 2	
MITTAUSDOKUMENTOINTI Pohjakartta Pietarsaaren kaupunki/ Mäenpää Rakennus Oy		MUSEOVIRASTO ARKEOLOGISET KENTTÄPALVELUT	
T. Väisänen Puht.piirt. Tuija Väisänen 2016		Koord.: ETRS-GK23 Korkeus: N2000	Kartta 72

Pohjoinen

4,65

x= 7063600
y= 23485284



x= 7063592
y= 23485284



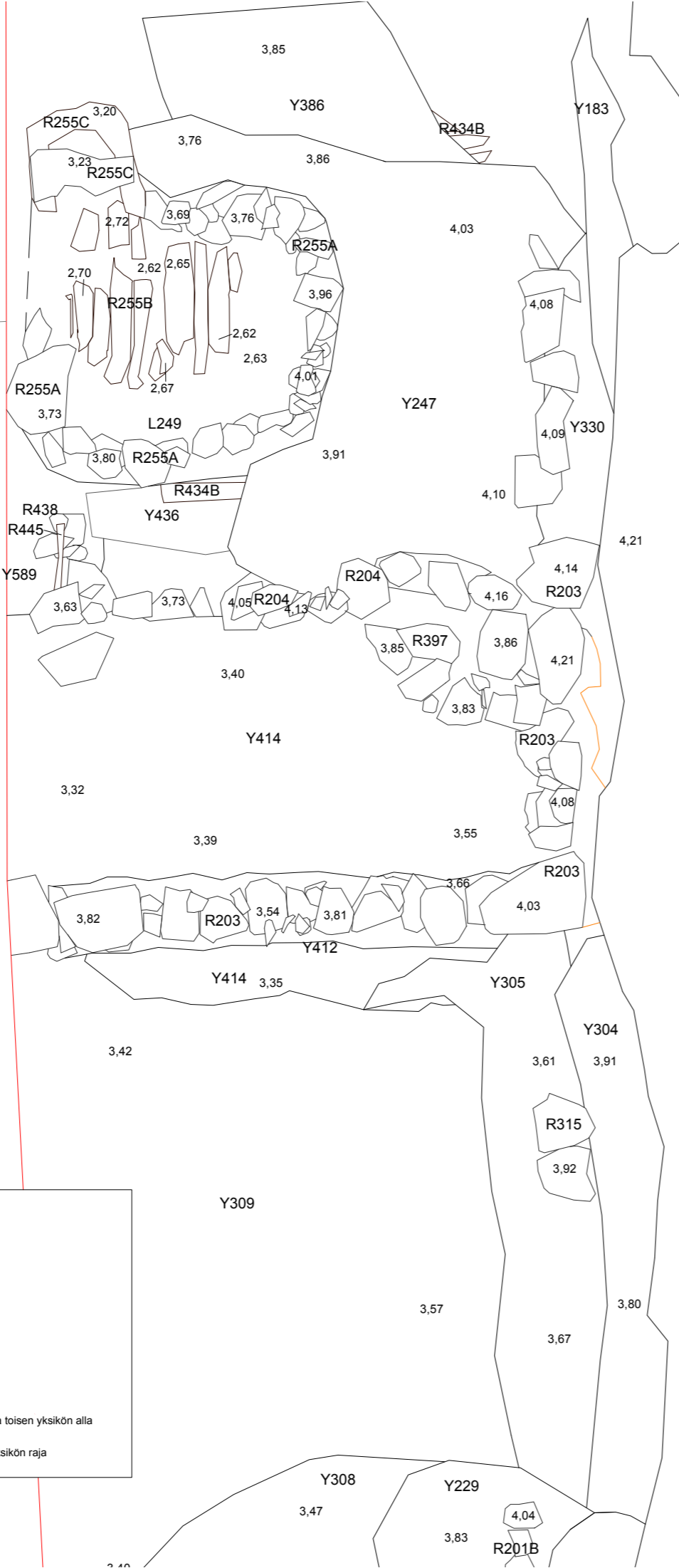
KP20001



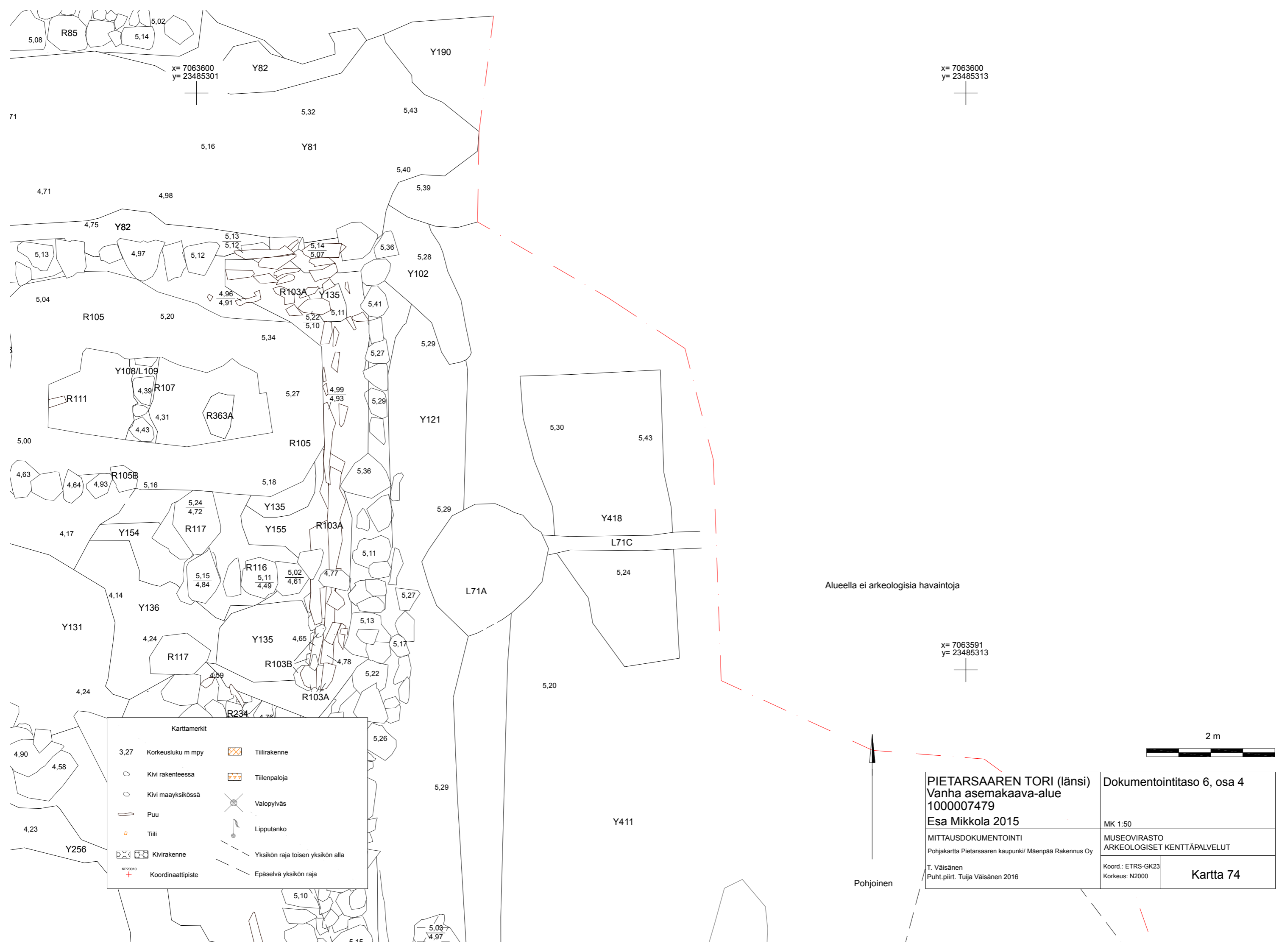
Karttamerkit

- 3.27 Korkeusluku m mpy
- Kivi rakenteessa
- Kivi maayksikössä
- Puu
- Tiili
- Kivirakenne
- Koordinaattipiste

- Tiilirakenne
- Tiilenpaloja
- Valopylväs
- Lipputanko
- Yksikön raja toisen yksikön alla
- Epäselvä yksikön raja



PIETARSAAREN TORI (länsi) Vanha asemakaava-alue 1000007479 Esa Mikkola 2015		Dokumentointitaso 6, osa 3 MK 1:50	
MITTAUSDOKUMENTOINTI Pohjakartta Pietarsaaren kaupunki/ Mäenpää Rakennus Oy		MUSEOVIRASTO ARKEOLOGISET KENTTÄPALVELUT	
T. Väisänen Puht.piirt. Tuija Väisänen 2016		Koord.: ETRS-GK23 Korkeus: N2000	
		Kartta 73	



x= 7063600
y= 23485301

x= 7063600
y= 23485313

x= 7063591
y= 23485313

Alueella ei arkeologisia havaintoja

2 m

Pohjoinen

Karttamerkit		
3,27	Korkeusluku m mpy	Tiilirakenne
	Kivi rakenteessa	Tiilenpalaja
	Kivi maayksikössä	Valopylväs
	Puu	Lipputanko
	Tiili	Yksikön raja toisen yksikön alla
	Kivirakenne	Epäselvä yksikön raja
	Koordinaattipiste	

PIETARSAAREN TORI (länsi) Vanha asemakaava-alue 1000007479		Dokumentointitaso 6, osa 4	
Esa Mikkola 2015		MK 1:50	
MITTAUSDOKUMENTOINTI Pohjakartta Pietarsaaren kaupunki/ Mäenpää Rakennus Oy		MUSEOVIRASTO ARKEOLOGISET KENTTÄPALVELUT	
T. Väisänen Puht.piirt. Tuija Väisänen 2016		Koord.: ETRS-GK23 Korkeus: N2000	Kartta 74

x= 7063588
y= 23485284



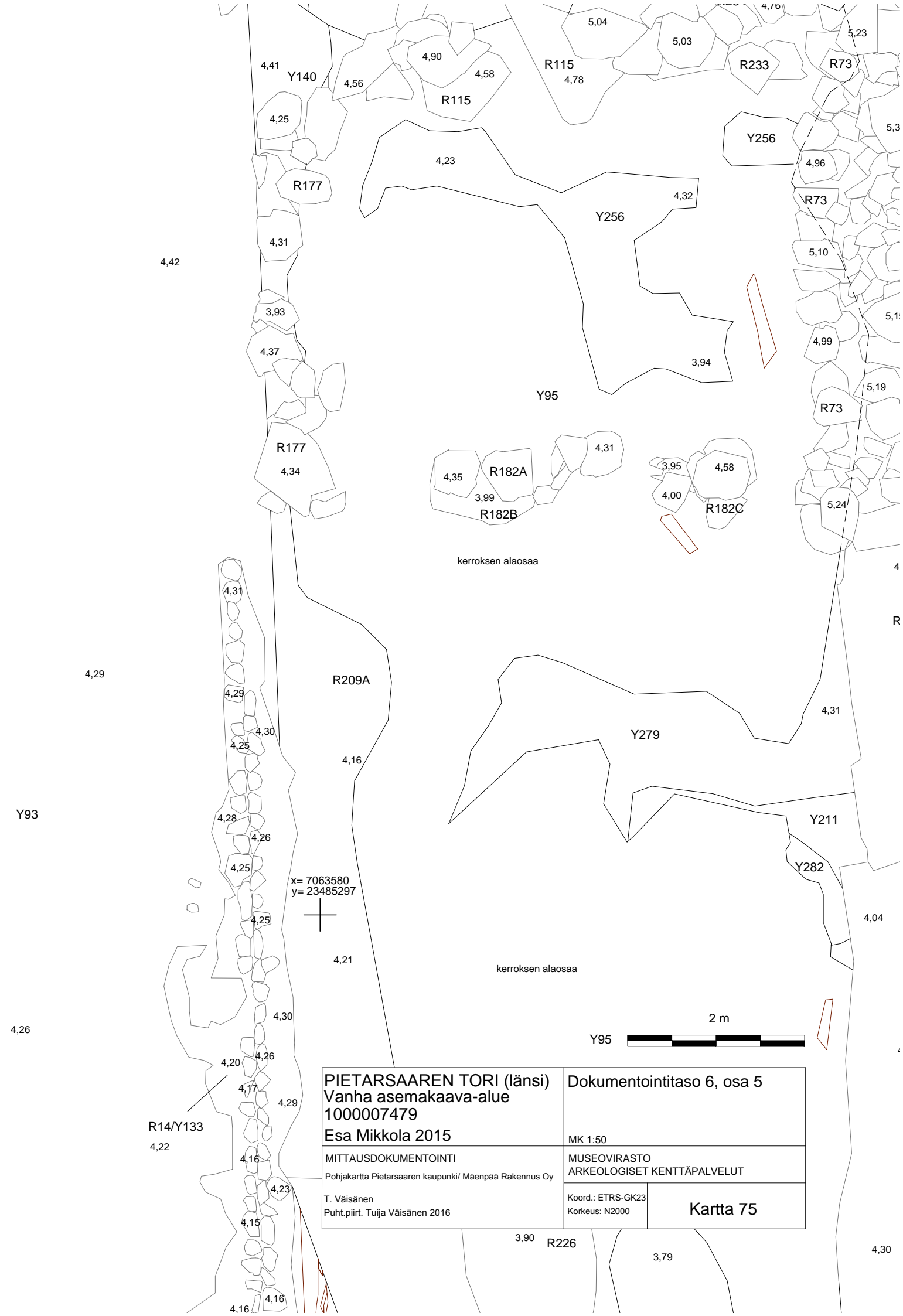
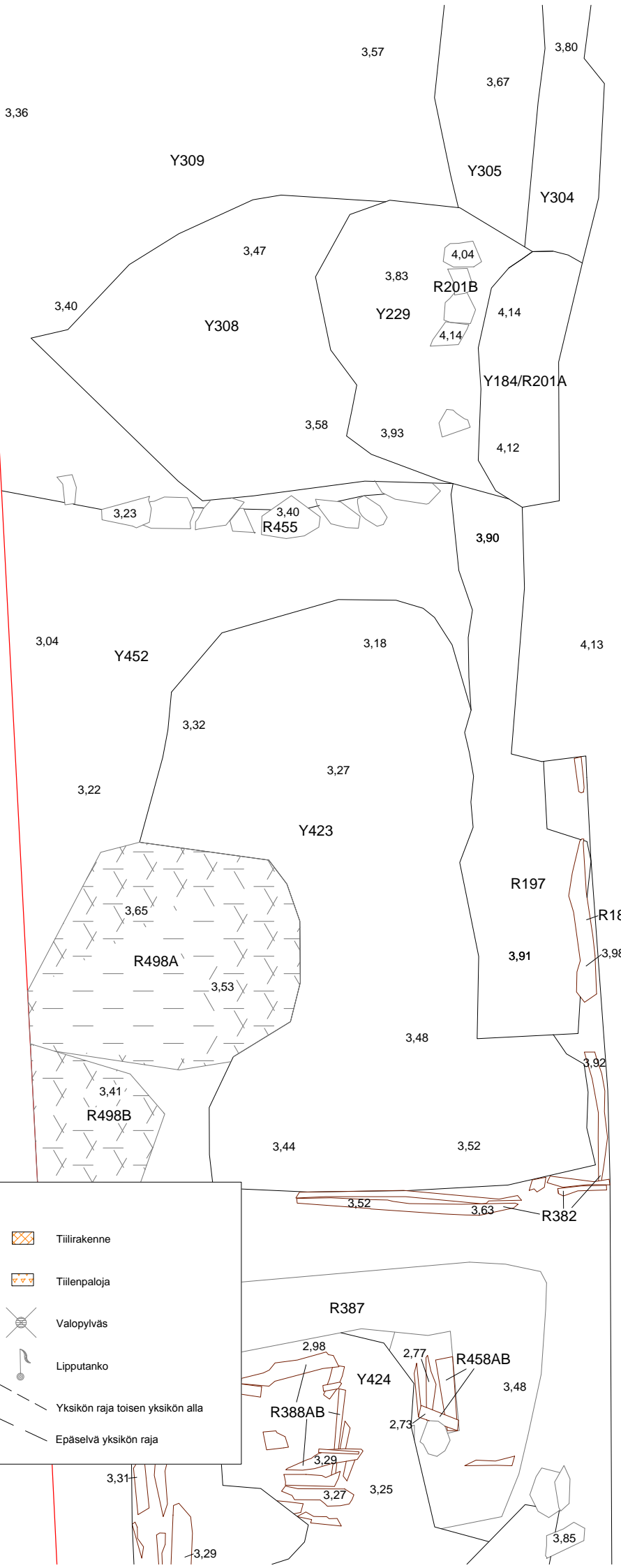
x= 7063580
y= 23485284



Pohjoinen



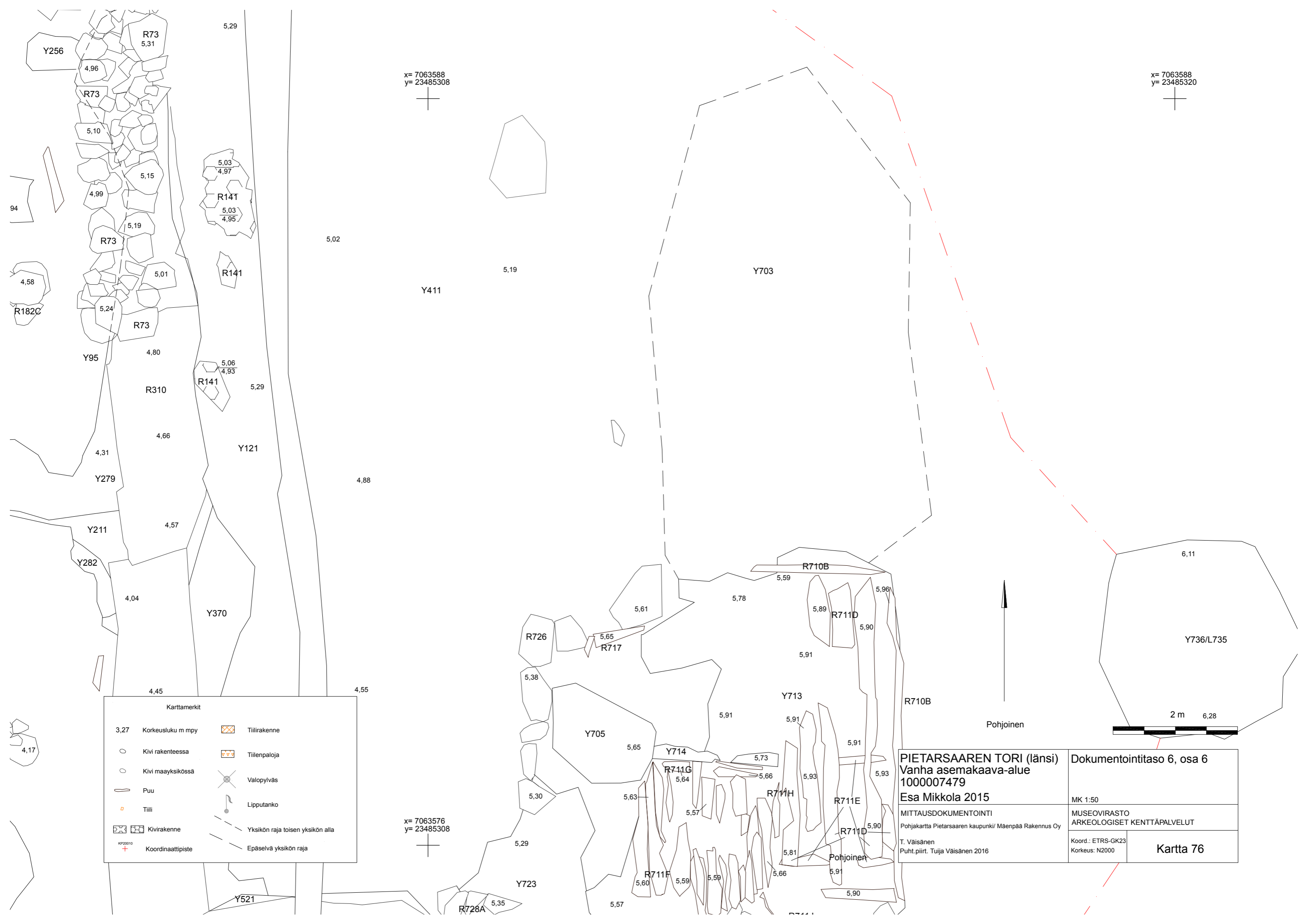
Karttamerkit			
3,27	Korkeusluku m mpy		Tiilirakenne
	Kivi rakenteessa		Tiilenpaloja
	Kivi maayksikössä		Valopylväs
	Puu		Lipputanko
	Tiili		Yksikön raja toisen yksikön alla
	Kivirakenne		Epäselvä yksikön raja
	Koordinaattipiste		



x= 7063580
y= 23485297



PIETARSAAREN TORI (länsi) Vanha asemakaava-alue 1000007479 Esa Mikkola 2015	Dokumentointitaso 6, osa 5
MITTAUSDOKUMENTOINTI Pohjakartta Pietarsaaren kaupunki/ Mäenpää Rakennus Oy	MK 1:50 MUSEOVIRASTO ARKEOLOGISET KENTTÄPALVELUT
T. Väisänen Puh.t.piiirt. Tuija Väisänen 2016	Koord.: ETRS-GK23 Korkeus: N2000
	Kartta 75

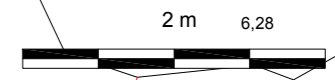



x= 7063588
y= 23485308

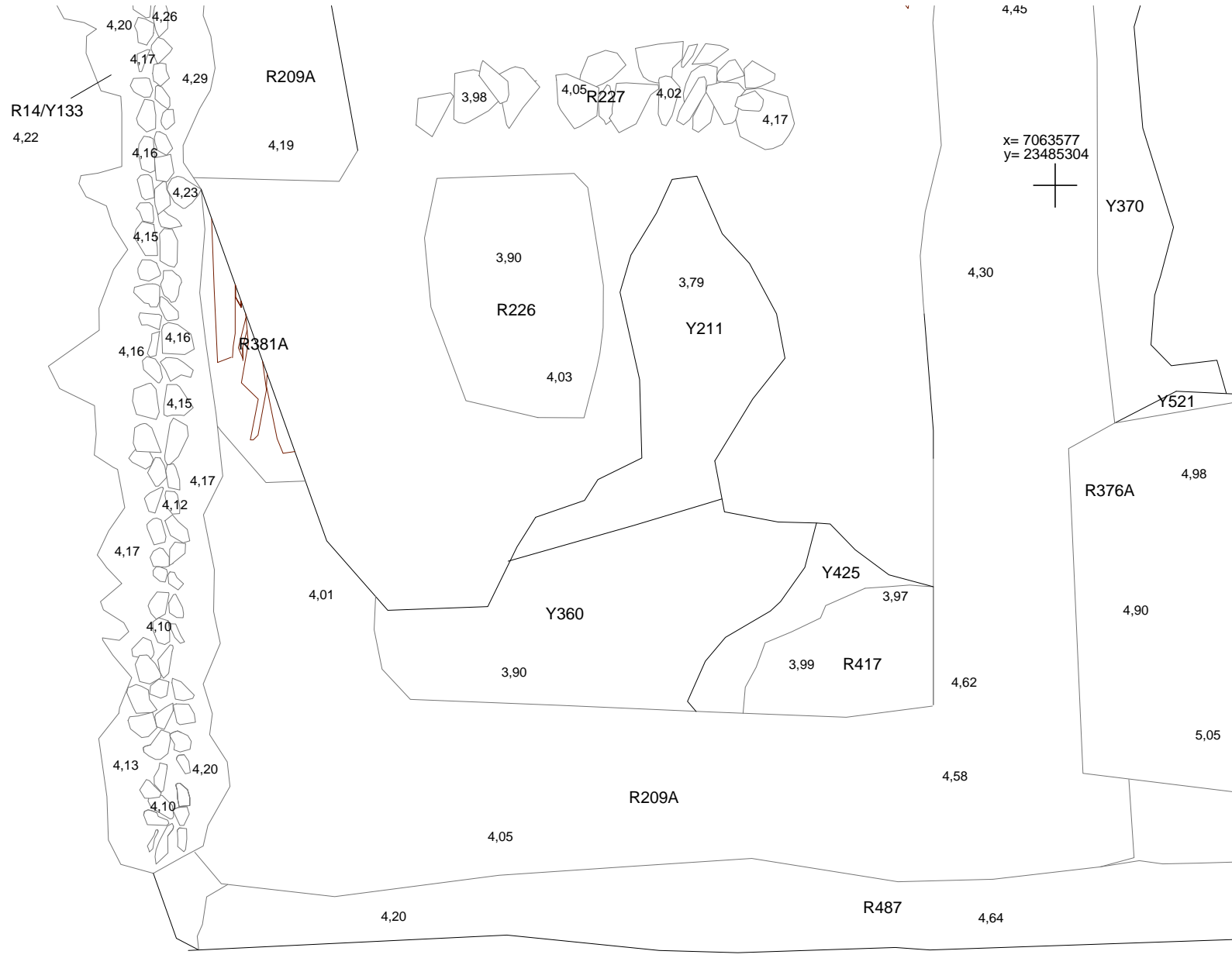
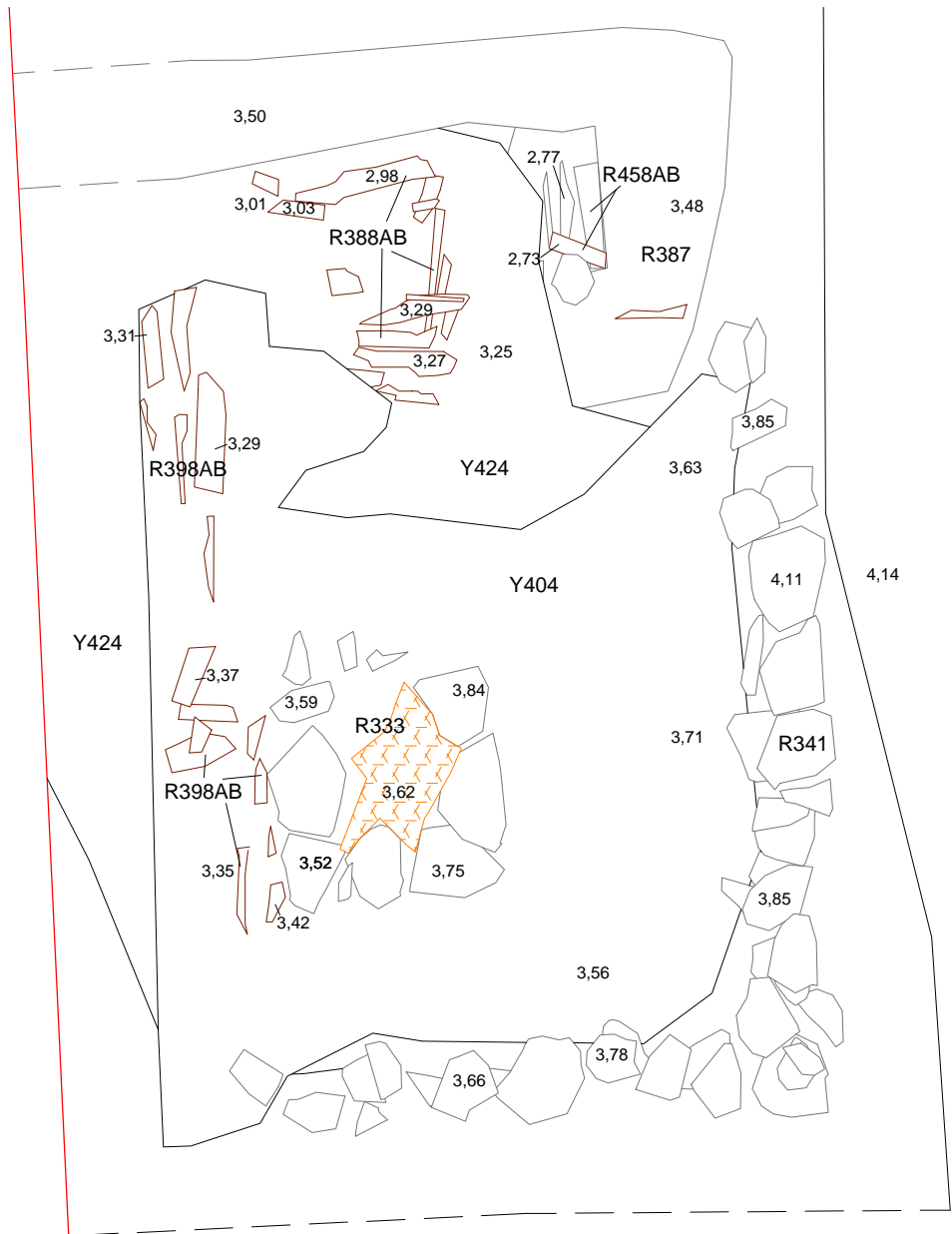
x= 7063588
y= 23485320

x= 7063576
y= 23485308

Karttamerkit			
3,27	Korkeusluku m mpy		Tiilirakenne
	Kivi rakenteessa		Tiilenpaloja
	Kivi maayksikössä		Valopylväs
	Puu		Lipputanko
	Tiili		Yksikön raja toisen yksikön alla
	Kivirakenne		Epäselvä yksikön raja
	Koordinaattipiste		



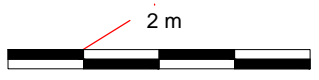

PIETARSAAREN TORI (länsi) Vanha asemakaava-alue 1000007479 Esa Mikkola 2015		Dokumentointitaso 6, osa 6	
MITTAUSDOKUMENTOINTI Pohjakartta Pietarsaaren kaupunki/ Maenpää Rakennus Oy		MK 1:50 MUSEOVIKASTO ARKEOLOGISET KENTTÄPALVELUT	
T. Väisänen Puht.piirt. Tuija Väisänen 2016		Koord.: ETRS-GK23 Korkeus: N2000	Kartta 76

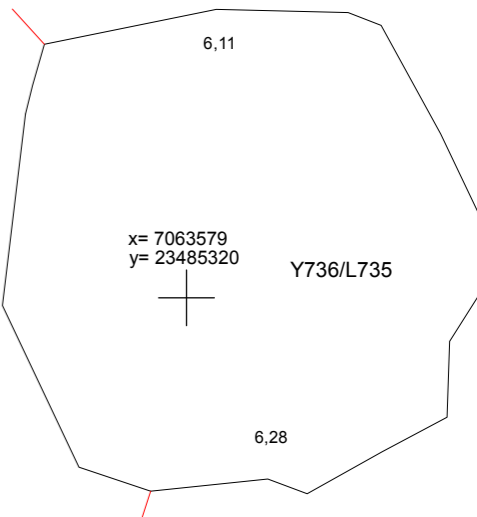
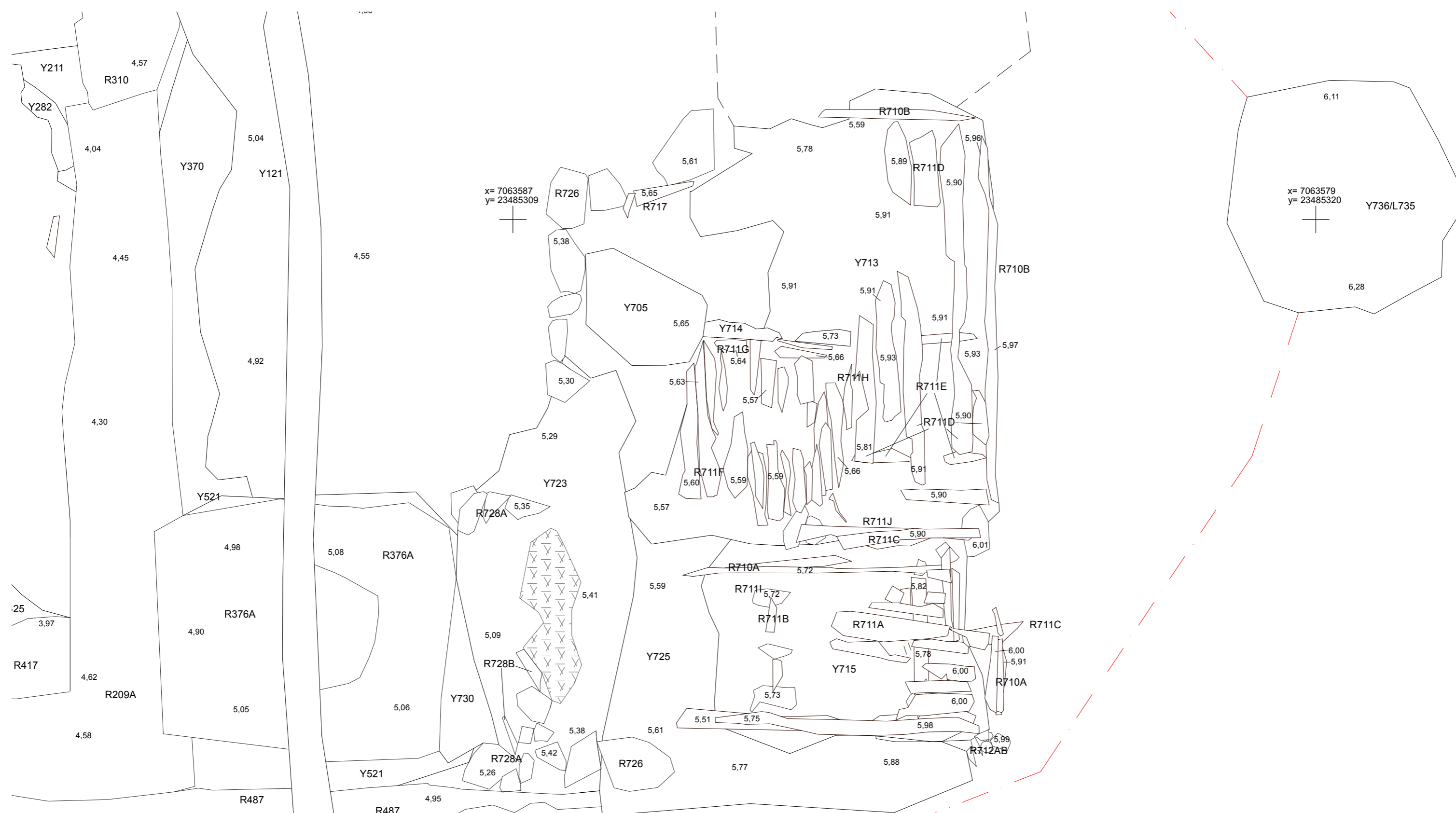


Karttamerkit

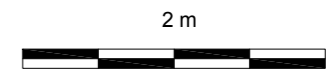
3,27	Korkeusluku m mpy		Tiilirakenne
	Kivi rakenteessa		Tiilenpaloja
	Kivi maayksikössä		Valopylväs
	Puu		Lipputanko
	Tiili		Yksikön raja toisen yksikön alla
	Kivirakenne		Epäselvä yksikön raja
	Koordinaattipiste		

PIETARSAAREN TORI (länsi) Vanha asemakaava-alue 1000007479		Dokumentointitaso 6, osa 7	
Esa Mikkola 2015		MK 1:50	
MITTAUSDOKUMENTOINTI Pohjakartta Pietarsaaren kaupunki/ Mäenpää Rakennus Oy		MUSEOVIRASTO ARKEOLOGISET KENTTÄPALVELUT	
T. Väisänen Puht.piirt. Tuija Väisänen 2016		Koord.: ETRS-GK23 Korkeus: N2000	Kartta 77

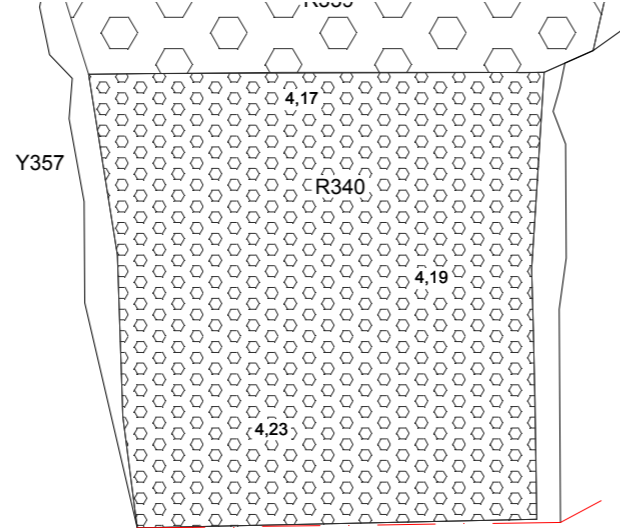
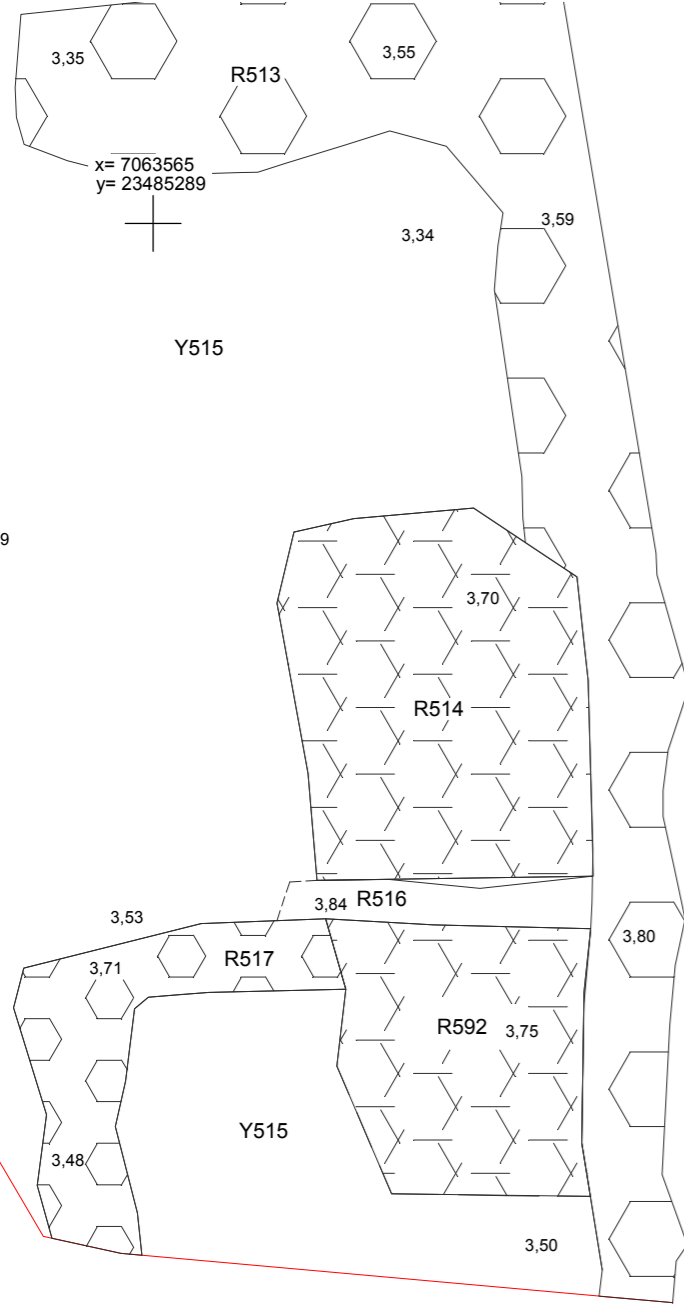




Karttamerkit			
3,27	Korkeusluku m mpy		Tiilirakenne
	Kivi rakenteessa		Tiilenpaloja
	Kivi maayksikössä		Valopylväs
	Puu		Lipputanko
	Tiili		Yksikön raja toisen yksikön alla
	Kivirakenne		Epäselvä yksikön raja
	Koordinaattipiste		



PIETARSAAREN TORI (länsi) Vanha asemakaava-alue 1000007479 Esa Mikkola 2015		Dokumentointitaso 6, osa 8	
MITTAUSDOKUMENTOINTI Pohjakartta Pietarsaaren kaupunki/ Mäenpää Rakennus Oy		MK 1:50 MUSEOVIRASTO ARKEOLOGISET KENTTÄPALVELUT	
T. Väisänen Puht.piirt. Tuija Väisänen 2016		Koord.: ETRS-GK23 Korkeus: N2000	Kartta 78

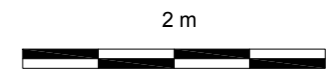


Kaapeli/putkikaivantoja

Ei kaivettu

x= 7063556
y= 23485289

Karttamerkit			
3,27	Korkeusluku m mpy		Tiilirakenne
	Kivi rakenteessa		Tiilenpaloja
	Kivi maayksikössä		Valopylväs
	Puu		Lipputanko
	Tiili		Yksikön raja toisen yksikön alla
	Kivirakenne		Epäselvä yksikön raja
	Koordinaattipiste		



PIETARSAAREN TORI (länsi) Vanha asemakaava-alue 1000007479 Esa Mikkola 2015	Dokumentointitaso 6, osa 9 MK 1:50
MITTAUSDOKUMENTOINTI Pohjakartta Pietarsaaren kaupunki/ Mäenpää Rakennus Oy	MUSEOVIRASTO ARKEOLOGISET KENTTÄPALVELUT
T. Väisänen Puht.piirt. Tuija Väisänen 2016	Koord.: ETRS-GK23 Korkeus: N2000 <div style="text-align: center;">Kartta 79</div>

x= 7063553
y= 23485287



x= 7063553
y= 23485301

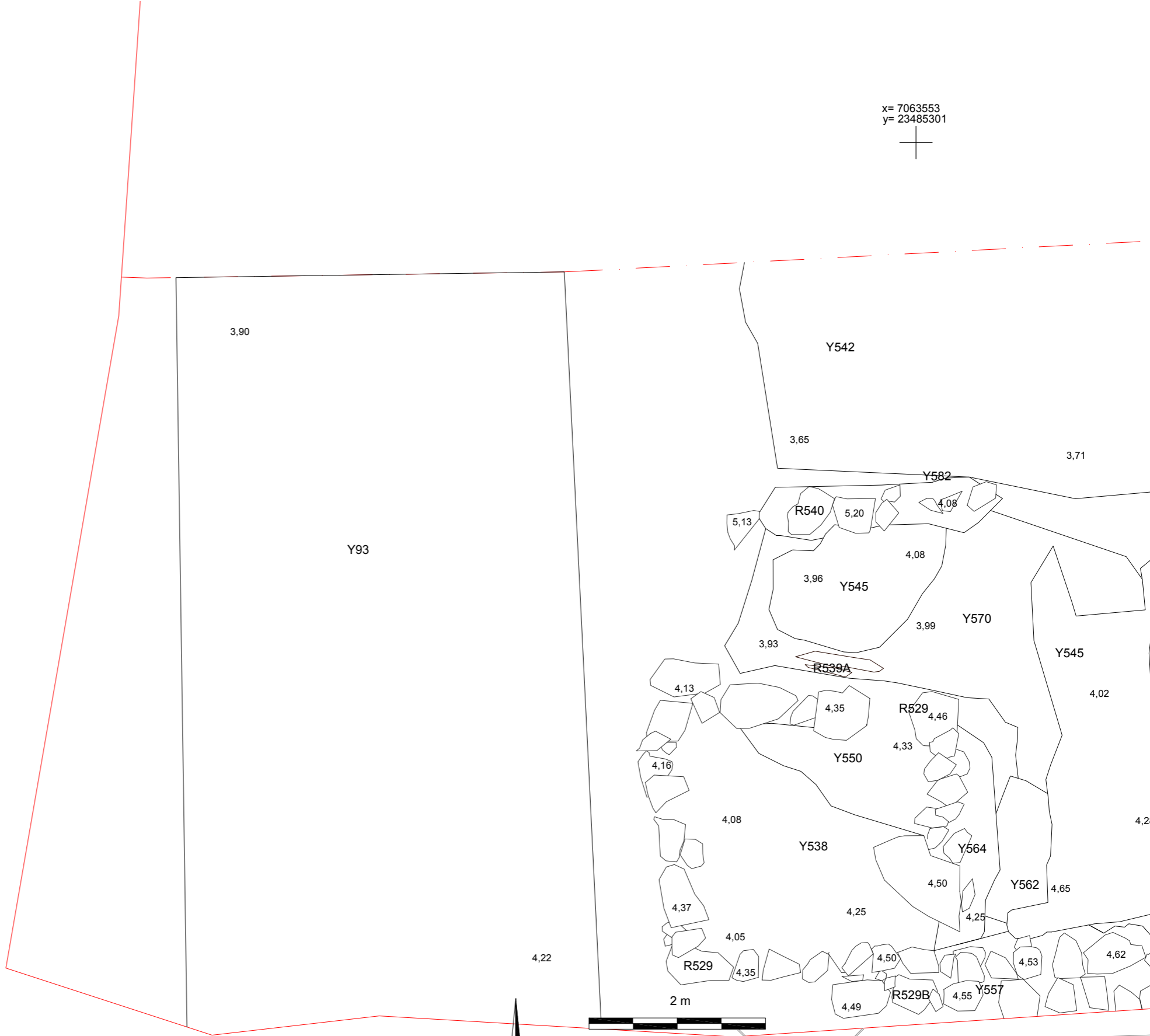


x= 7063544
y= 23485287



Karttamerkit

- 3,27 Korkeusluku m mpy Tiilirakenne
- Kivi rakenteessa Tiilenpaloja
- Kivi maayksikössä Valopylväs
- Puu Lipputanko
- Tiili Yksikön raja toisen yksikön alla
- Kivirakenne Epäselvä yksikön raja
- Koordinaattipiste



PIETARSAAREN TORI (länsi) Vanha asemakaava-alue 1000007479 Esa Mikkola 2015		Dokumentointitaso 6, osa 10 MK 1:50	
MITTAUSDOKUMENTOINTI Pohjakartta Pietarsaaren kaupunki/ Mäenpää Rakennus Oy		MUSEOVIRASTO ARKEOLOGISET KENTTÄPALVELUT	
T. Väisänen Puht.piiirt. Tuija Väisänen 2016		Koord.: ETRS-GK23 Korkeus: N2000	Kartta 80

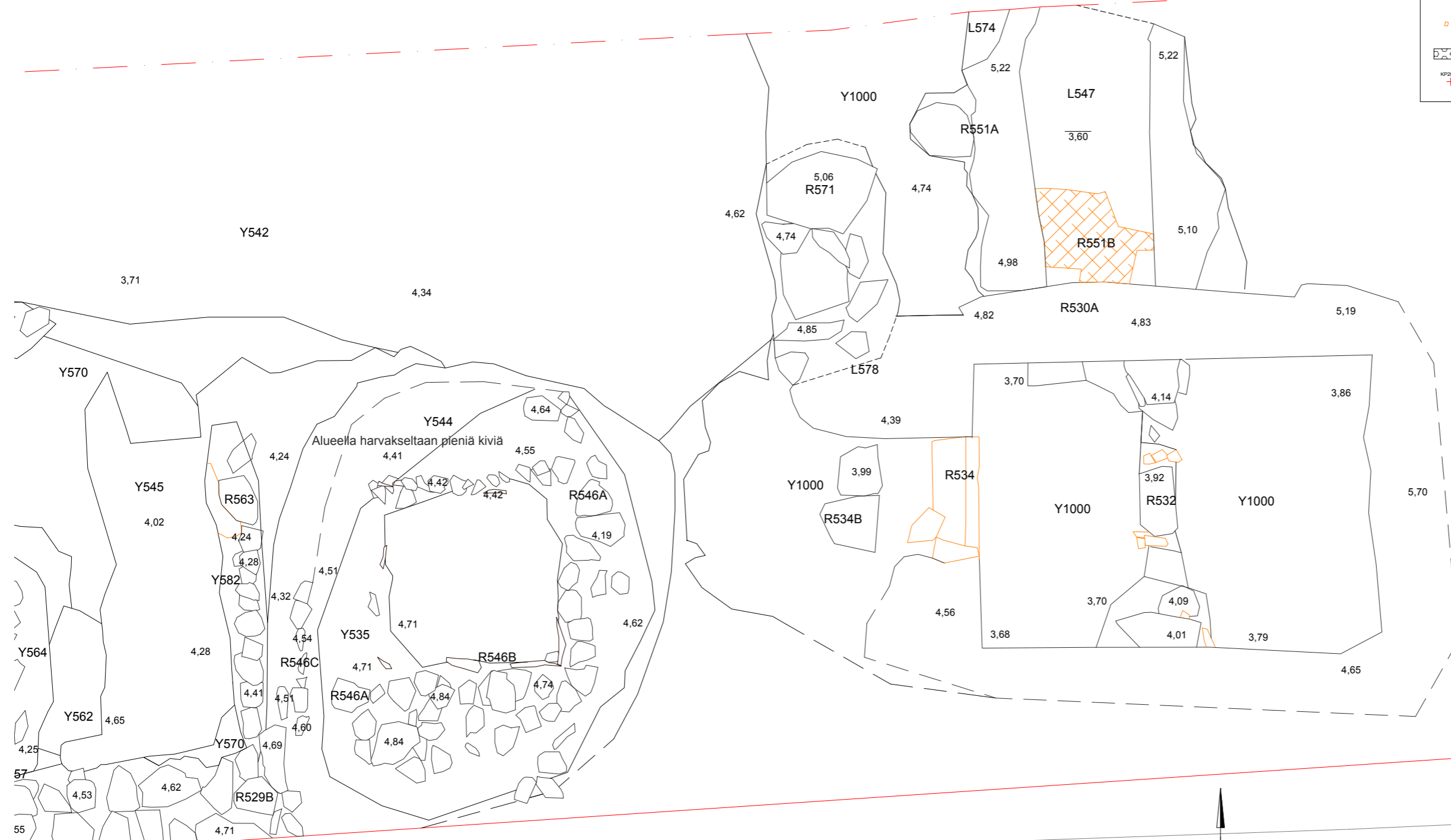


Kaapelikaivannot

x= 7063553
y= 23485303

x= 7063553
y= 23485316

Karttamerkit			
3.27	Korkeusluku m mpy		Tiilirakenne
	Kivi rakenteessa		Tiilenpaloja
	Kivi maayksikössä		Valopylväs
	Puu		Lipputanko
	Tiili		Yksikön raja toisen yksikön alla
	Kivirakenne		Epäselvä yksikön raja
	Koordinaattipiste		

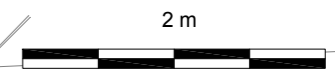


Alueella harvakseltaan pieniä kiviä

x= 7063542
y= 23485303

+

KP20002



PIETARSAAREN TORI (länsi) Vanha asemakaava-alue 1000007479 Esa Mikkola 2015		Dokumentointitaso 6, osa 11	
MITTAUSDOKUMENTOINTI Pohjakartta Pietarsaaren kaupunki/ Maenpää Rakennus Oy		MK 1:50 MUSEOVIRASTO ARKEOLOGISET KENTTÄPALVELUT	
T. Väisänen Puht.piirt. Tuija Väisänen 2016		Koord.: ETRS-GK23 Korkeus: N2000	Kartta 81

Koordinaattipisteet

KP 20001	N= 7063593,402	E= 23485282,937	Z= 4,568
KP 20002	N= 7063542,763	E= 23485312,672	Z= 5,940
KP 20003	N= 7063575,488	E= 23485338,075	Z= 6,700
KP 20004	N= 7063603,066	E= 23485297,529	Z= 5,307
KP 20005	N= 7063589,295	E= 23485324,128	Z= 6,535
KP 20006	N= 7063578,304	E= 23485324,638	Z= 6,622
KP 20007	N= 7063568,914	E= 23485305,057	Z= 5,608
KP 20008	N= 7063557,865	E= 23485283,008	Z= 4,234
KP 20009	N= 7063559,249	E= 23485323,513	Z= 6,733
KP 20010	N= 7063555,242	E= 23485323,698	Z= 6,753

ISOKATU

KP20001

KP20005

KP20006

KP20003

KP20008

KP20009


KP20010

KP20002

Karttamerkit

	Kivi rakenteessa		Tiilirakenne
	Kivi maayksikössä		Tiilenpaloja
	Puu		Valopylväs
	Tiili		Lipputanko
	Kivirakenne		Yksikön raja toisen yksikön alla
	Koordinaattipiste		Epäselvä yksikön raja

Pohjoinen



PIETARSAAREN TORI (länsi)
Vanha asemakaava-alue
1000007479

Esa Mikkola 2015

MITTAUSDOKUMENTOINTI
Pohjakartta Pietarsaaren kaupunki/ Mäenpää Rakennus Oy

T. Väisänen
Puht.piirt. Tuija Väisänen 2016

Dokumentointitaso 7

MK 1:250

MUSEOVIRASTO
ARKEOLOGISET KENTTÄPALVELUT

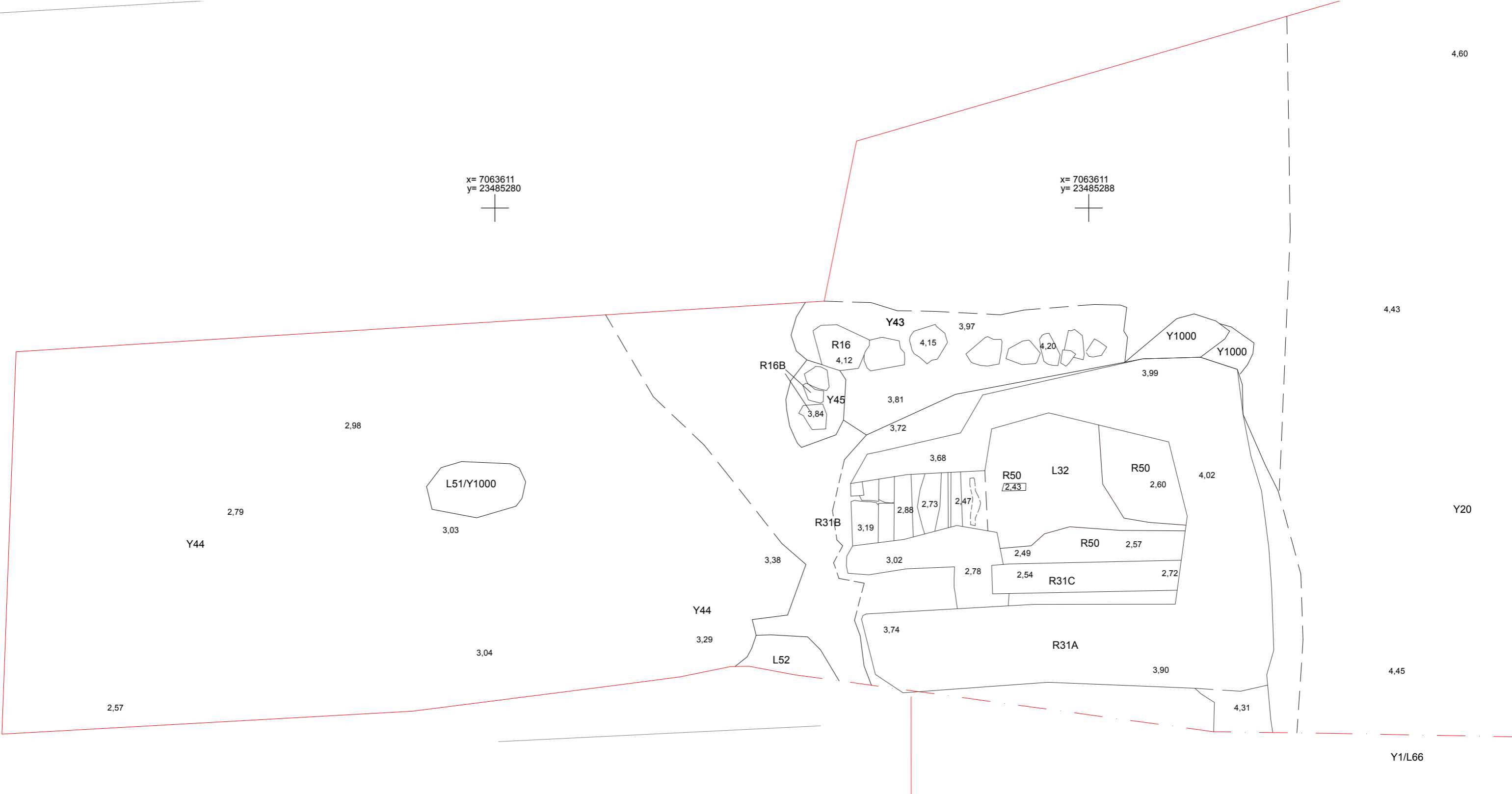
Koord.:ETRS-GK23
Korkeus: N2000

Kartta 82

4.60

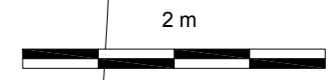

x= 7063611
y= 23485280

x= 7063611
y= 23485288



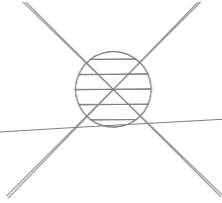
Karttamerkit	
3.27	Korkeusluku m mpy
	Kivi rakenteessa
	Kivi maayksikössä
	Puu
	Tiili
	Kivirakenne
	Koordinaattipiste
	Tiilirakenne
	Tiilenpaloja
	Valopylväs
	Lipputanko
	Yksikön raja toisen yksikön alla
	Epäselvä yksikön raja

x= 7063602
y= 23485280



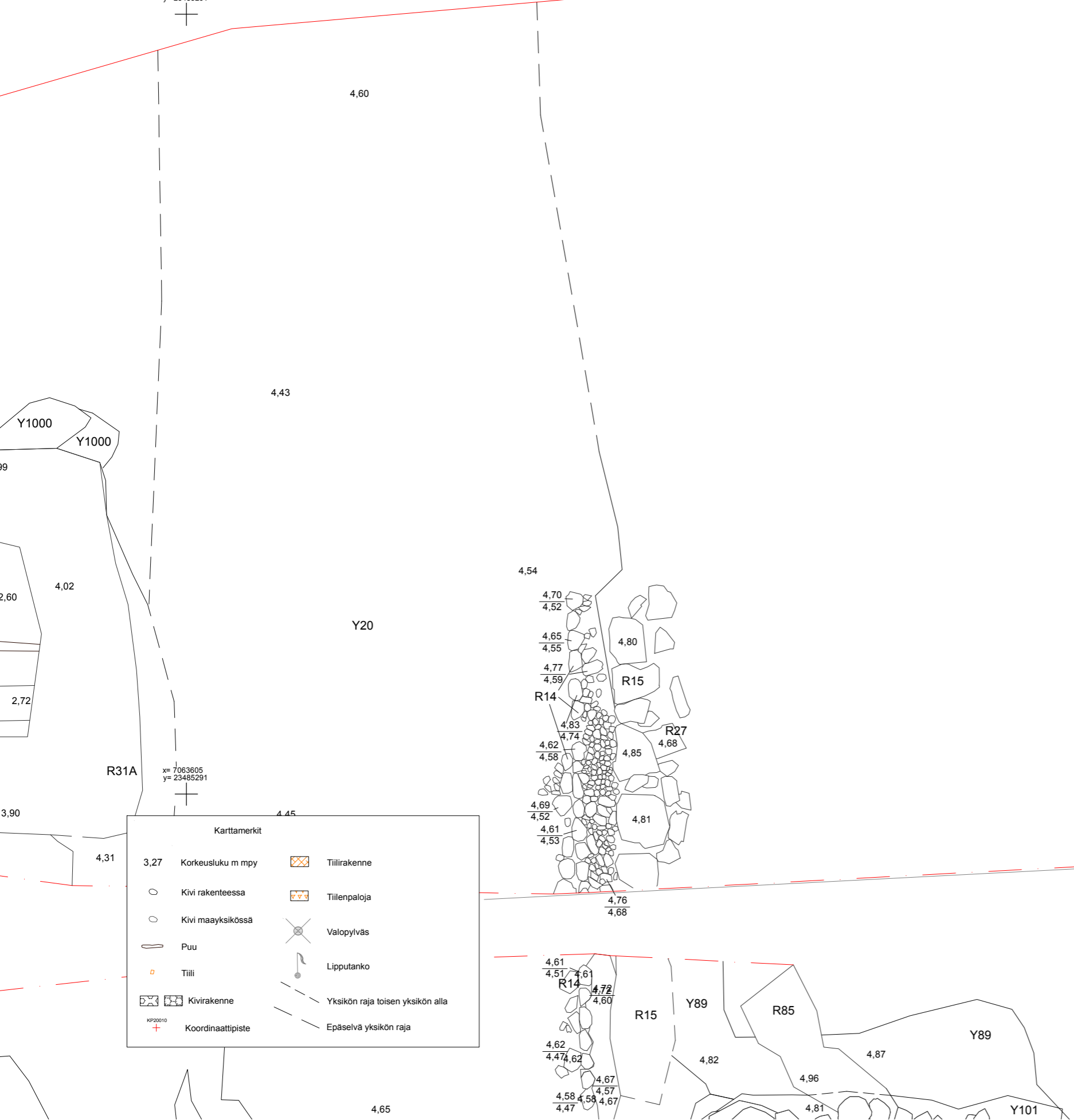
PIETARSAAREN TORI (länsi) Vanha asemakaava-alue 1000007479 Esa Mikkola 2015		Dokumentointitaso 7, osa 1	
MITTAUSDOKUMENTOINTI Pohjakartta Pietarsaaren kaupunki/ Mäenpää Rakennus Oy		MK 1:50 MUSEOVIRASTO ARKEOLOGISET KENTTÄPALVELUT	
T. Väisänen Puht.piirt. Tuija Väisänen 2016		Koord.: ETRS-GK23 Korkeus: N2000	
		Kartta 83	

4.65



x= 7063614
y= 23485291

x= 7063614
y= 23485307



Y1000
Y1000

99
2.60
4.02
2.72

4.43

Y20

4.54

4.70
4.52
4.65
4.55
4.77
4.59
4.83
4.74
4.62
4.58
4.69
4.52
4.61
4.53

R14

R15

R27

4.81

R31A

x= 7063605
y= 23485291

4.45

4.76
4.68

4.61
4.51
4.61
4.72
4.60

R14

R15

Y89

R85

Y89

4.62
4.47
4.62

4.82

4.96

4.87

4.58
4.58
4.67
4.47

4.81

Y101

4.65

2 m



Pohjoinen

Karttamerkit			
3.27	Korkeusluku m mpy		Tiilirakenne
	Kivi rakenteessa		Tiilenpaloja
	Kivi maayksikössä		Valopylväs
	Puu		Lipputanko
	Tiili		Yksikön raja toisen yksikön alla
	Kivirakenne		Epäselvä yksikön raja
	Koordinaattipiste		

PIETARSAAREN TORI (länsi) Vanha asemakaava-alue 1000007479 Esa Mikkola 2015		Dokumentointitaso 7, osa 2	
MITTAUSDOKUMENTOINTI Pohjakartta Pietarsaaren kaupunki/ Mäenpää Rakennus Oy		MUSEOVIRASTO ARKEOLOGISET KENTTÄPALVELUT	
T. Väisänen Puht.piirt. Tuija Väisänen 2016		Koord.: ETRS-GK23 Korkeus: N2000	Kartta 84

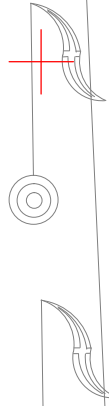
x= 7063600
y= 23485284



x= 7063592
y= 23485284

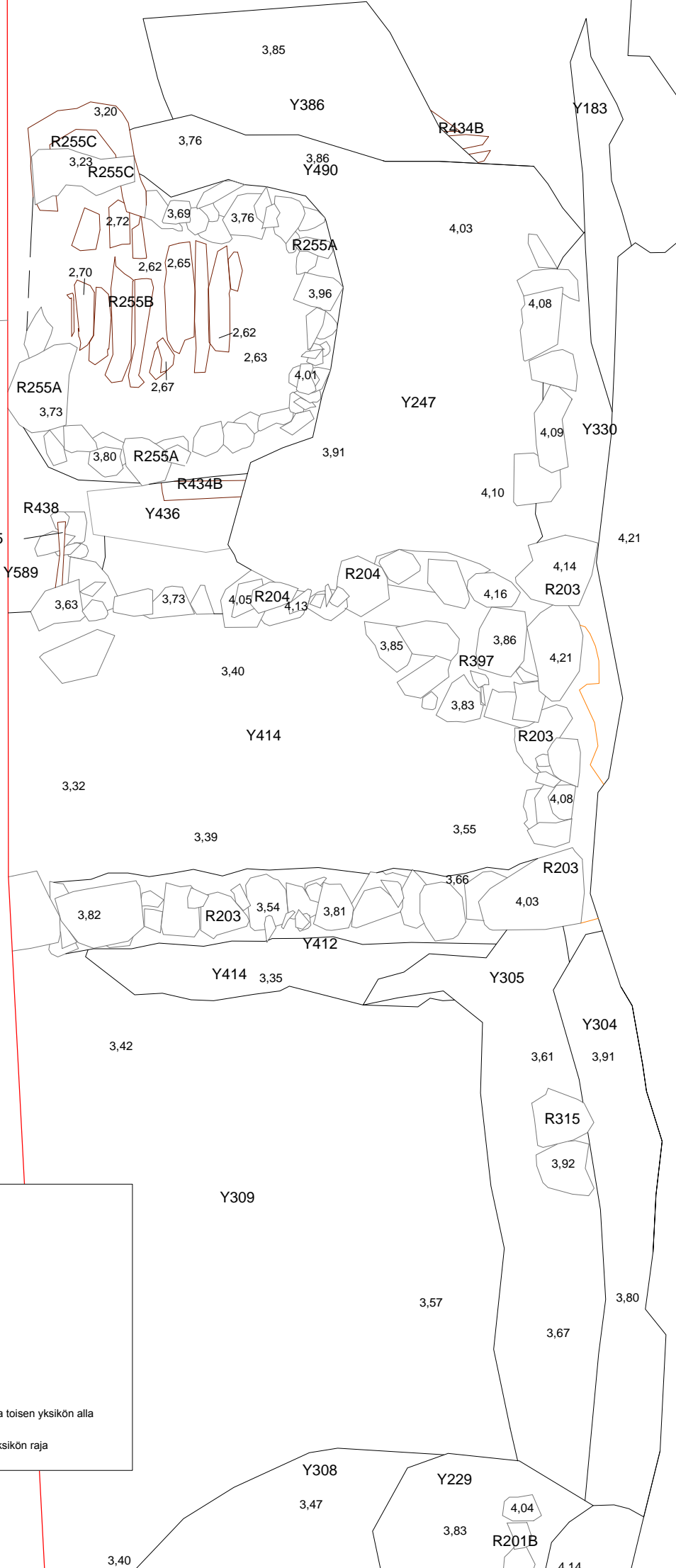


KP20001



Karttamerkit

- | | | | |
|------|-------------------|--|----------------------------------|
| 3,27 | Korkeusluku m mpy | | Tiilirakenne |
| | Kivi rakenteessa | | Tiilenpaloja |
| | Kivi maayksikössä | | Valopylväs |
| | Puu | | Lipputanko |
| | Tiili | | Yksikön raja toisen yksikön alla |
| | Kivirakenne | | Epäselvä yksikön raja |
| | Koordinaattipiste | | |

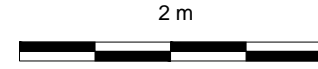


4,65

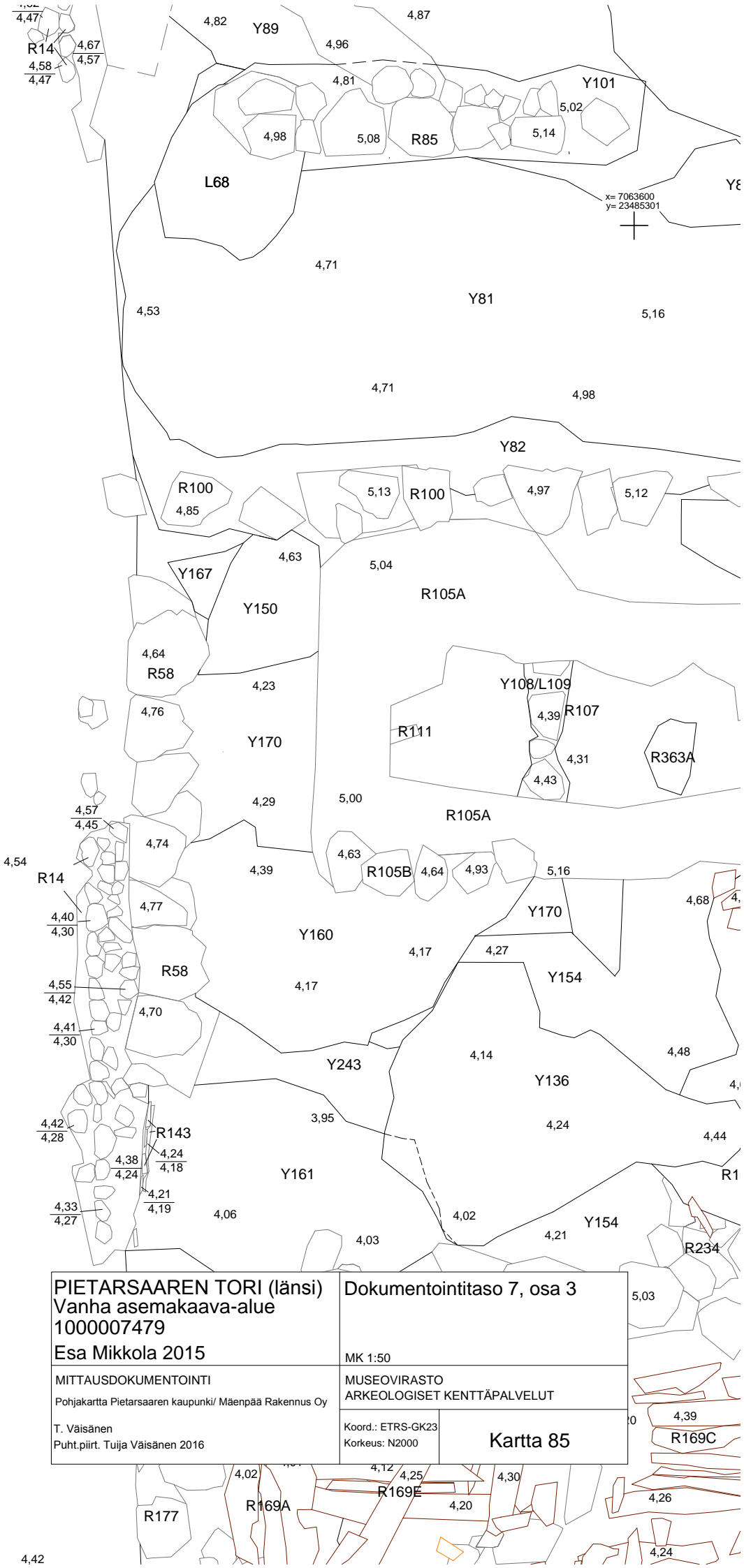
Y93

4,60

4,49



Pohjoinen



4,47
4,47
4,58
4,47

4,54
R14

4,42
4,28
4,38
4,24
4,24
4,33
4,27

PIETARSAAREN TORI (länsi)
Vanha asemakaava-alue
1000007479
Esa Mikkola 2015

Dokumentointitaso 7, osa 3

MK 1:50

MITTAUSDOKUMENTOINTI
Pohjakartta Pietarsaaren kaupunki/ Mäenpää Rakennus Oy
T. Väisänen
Puht.piirt. Tuija Väisänen 2016

MUSEOVIRASTO
ARKEOLOGISET KENTTÄPALVELUT
Koord.: ETRS-GK23
Korkeus: N2000

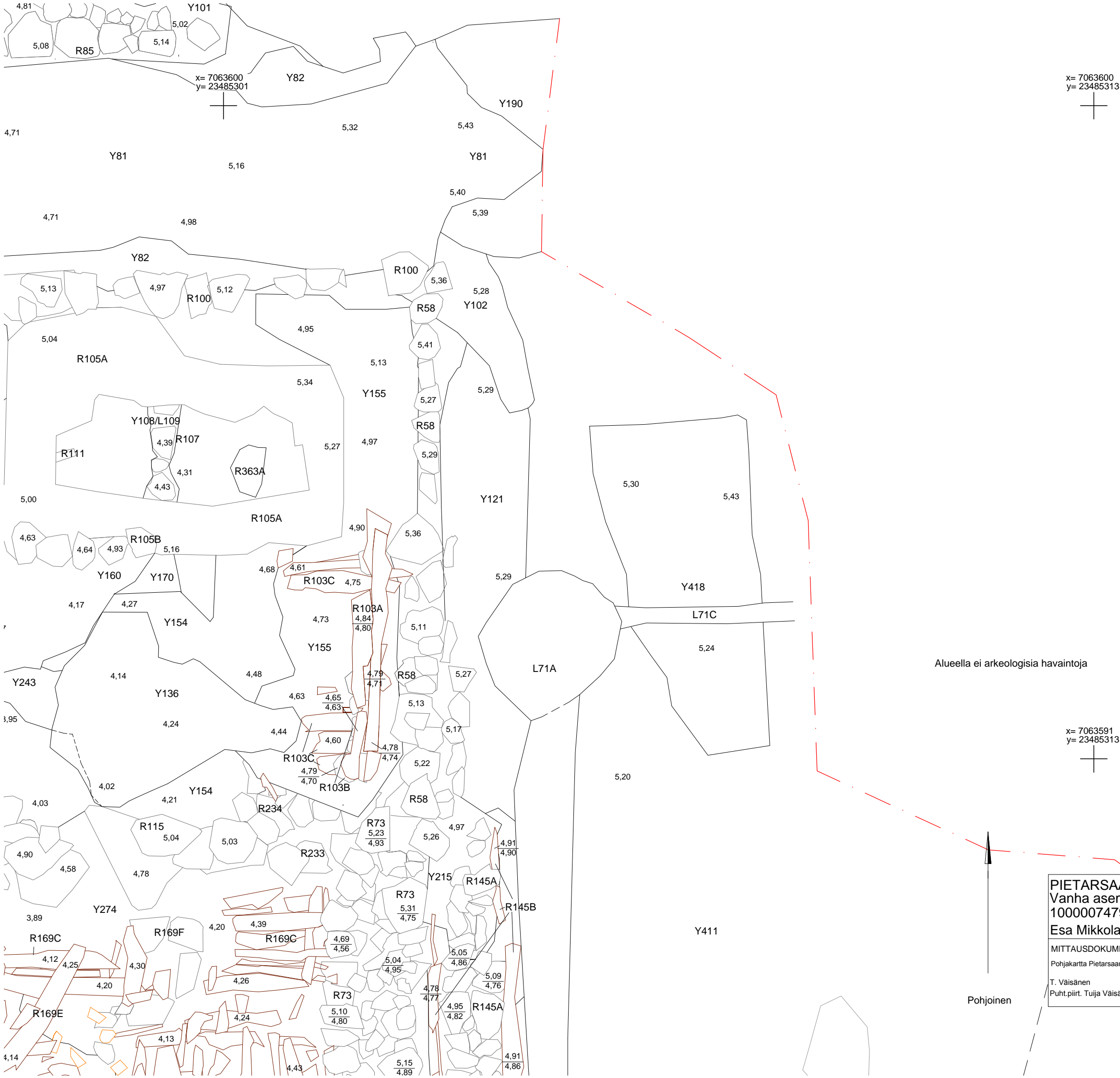
Kartta 85

x= 7063600
y= 23485301



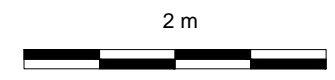
R169C

4,24



Karttamerkit		
3,27	Korkeusluku m mpy	Tiilirakenne
	Kivi rakenteessa	Tiilenpaloja
	Kivi maayksikössä	Valopylväs
	Puu	Lipputanko
	Tiili	Yksikön raja toisen yksikön alla
	Kivirakenne	Epäselvä yksikön raja
KP20010	Koordinaattipiste	

Alueella ei arkeologisia havaintoja



PIETARSAAREN TORI (länsi) Vanha asemakaava-alue 1000007479 Esa Mikkola 2015	Dokumenointitaso 7, osa 4
MITTAUSDOKUMENTOINTI Pohjakartta Pietarsaaren kaupunki/ Mäenpää Rakennus Oy	MK 1:50 MUSEOVIRASTO ARKEOLOGISET KENTTÄPALVELUT
T. Väisänen Puht.piirt. Tuuja Väisänen 2016	Koord.: ETRS-GK23 Korkeus: N2000
	Kartta 86

x= 7063588
y= 23485284



x= 7063580
y= 23485284

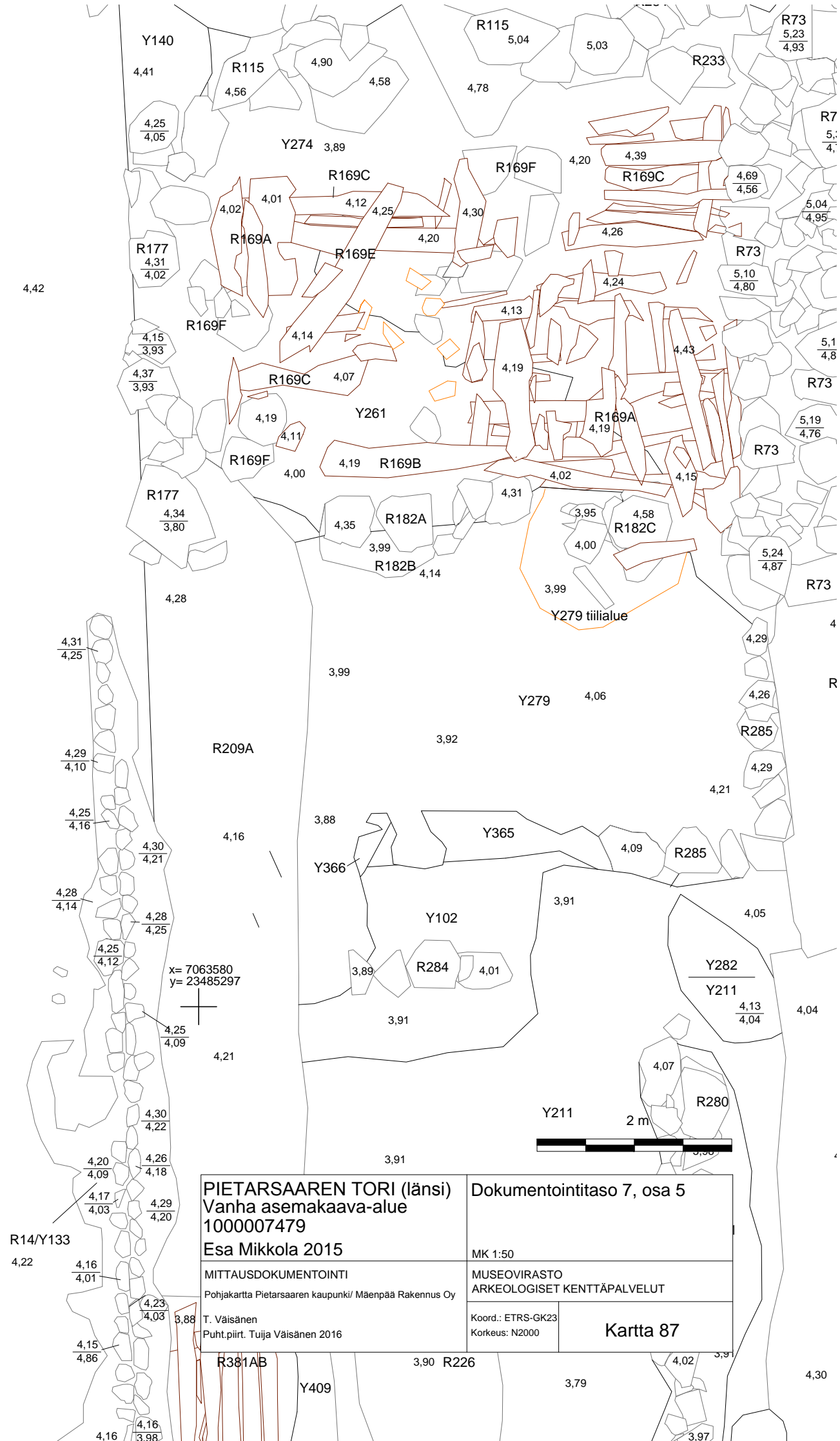
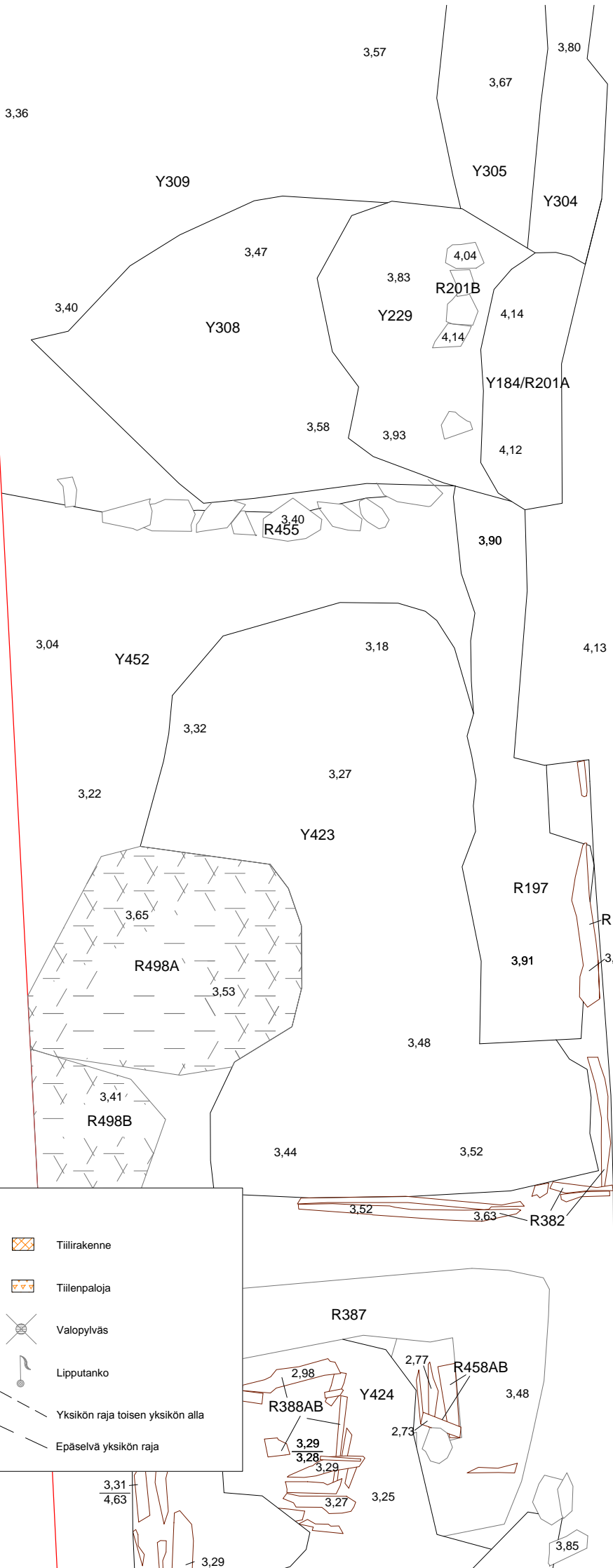


Pohjoinen

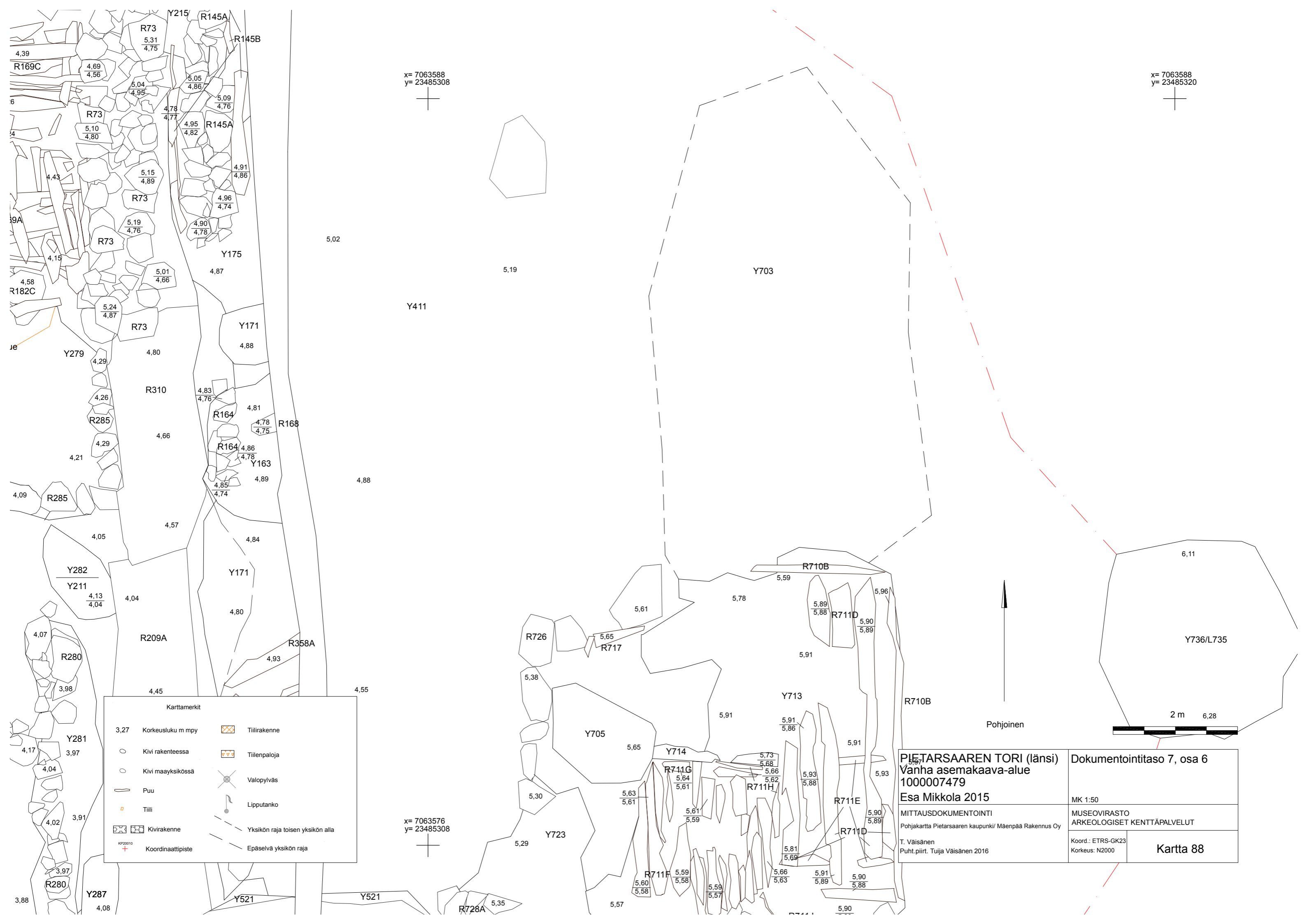


Karttamerkit

3,27 Korkeusluku m mpy	Tiilirakenne
Kivi rakenteessa	Tiilenpaloja
Kivi maayksikössä	Valopylväs
Puu	Lipputanko
Tiili	Yksikön raja toisen yksikön alla
Kivirakenne	Epäselvä yksikön raja
KP20010	
Koordinaattipiste	



PIETARSAAREN TORI (länsi) Vanha asemakaava-alue 1000007479 Esa Mikkola 2015	Dokumentointitaso 7, osa 5 MK 1:50 MUSEOVIKASTO ARKEOLOGISET KENTTÄPALVELUT
MITTAUSDOKUMENTOINTI Pohjakartta Pietarsaaren kaupunki/ Mäenpää Rakennus Oy T. Väisänen Puh.t.piiirt. Tuija Väisänen 2016	Koord.: ETRS-GK23 Korkeus: N2000 Kartta 87



x= 7063588
y= 23485308

x= 7063588
y= 23485320

Y411

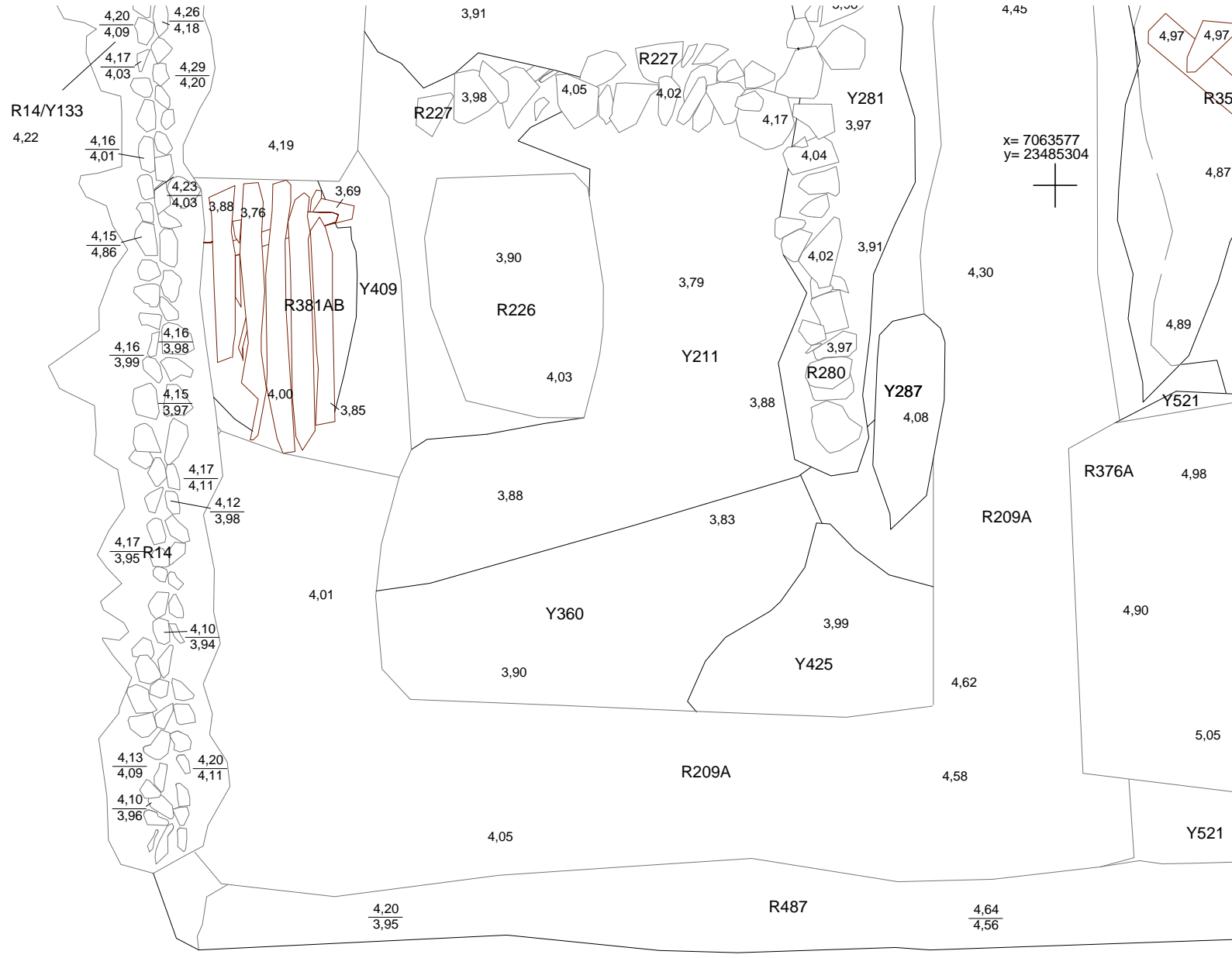
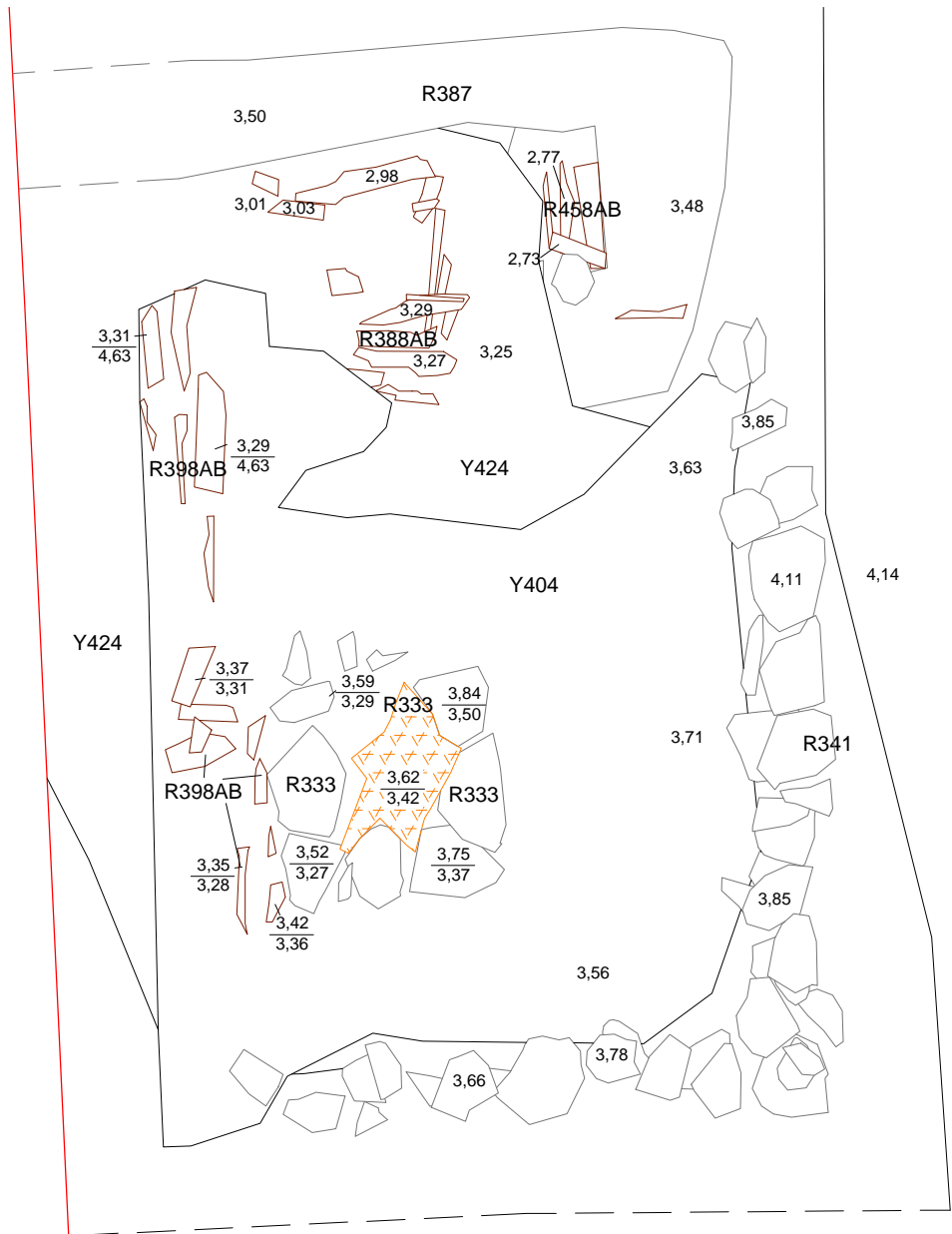
x= 7063576
y= 23485308

Pohjoinen

2 m 6,28

Karttamerkit			
3,27	Korkeusluku m mpy		Tiilirakenne
	Kivi rakenteessa		Tiilenpaloja
	Kivi maayksikössä		Valopylväs
	Puu		Lipputanko
	Tiili		Yksikön raja toisen yksikön alla
	Kivirakenne		Epäselvä yksikön raja
	Koordinaattipiste		


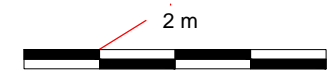
PIETARSAAREN TORI (länsi) Vanha asemakaava-alue 1000007479 Esa Mikkola 2015		Dokumentointitaso 7, osa 6	
MITTAUSDOKUMENTOINTI Pohjakartta Pietarsaaren kaupunki/ Maenpää Rakennus Oy		MK 1:50 MUSEOVIKASTO ARKEOLOGISET KENTTÄPALVELUT	
T. Väisänen Puht.piirt. Tuija Väisänen 2016		Koord.: ETRS-GK23 Korkeus: N2000 Kartta 88	

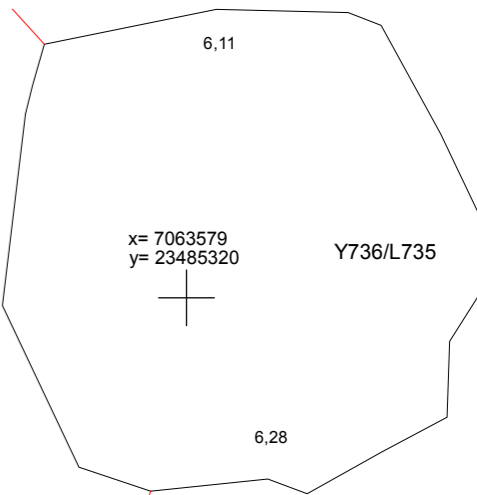
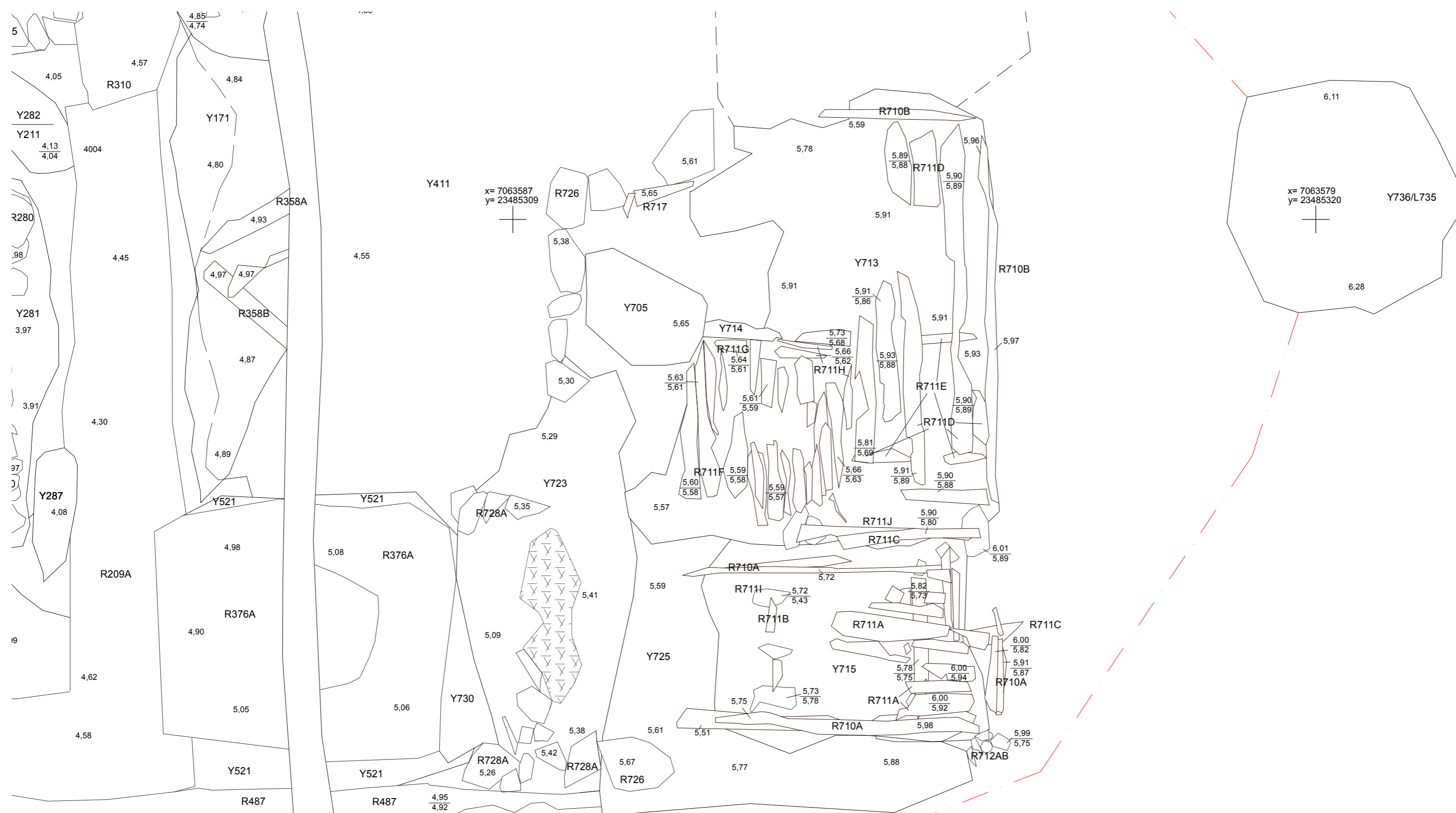


Karttamerkit

3,27	Korkeusluku m mpy		Tiilirakenne
	Kivi rakenteessa		Tiilenpaloja
	Kivi maayksikössä		Valopylväs
	Puu		Lipputanko
	Tiili		Yksikön raja toisen yksikön alla
	Kivirakenne		Epäselvä yksikön raja
	Koordinaattipiste		

PIETARSAAREN TORI (länsi) Vanha asemakaava-alue 1000007479 Esa Mikkola 2015		Dokumentointitaso 7, osa 7	
MITTAUSDOKUMENTOINTI Pohjakartta Pietarsaaren kaupunki/ Mäenpää Rakennus Oy		MK 1:50 MUSEOVIRASTO ARKEOLOGISET KENTTÄPALVELUT	
T. Väisänen Puht.piirt. Tuija Väisänen 2016		Koord.: ETRS-GK23 Korkeus: N2000	Kartta 89

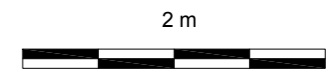




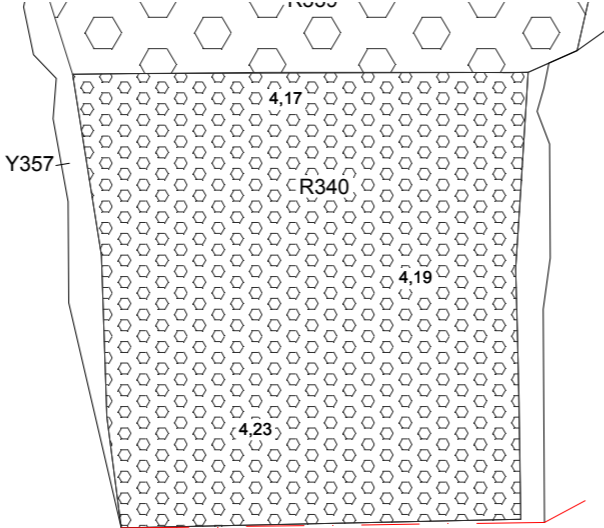
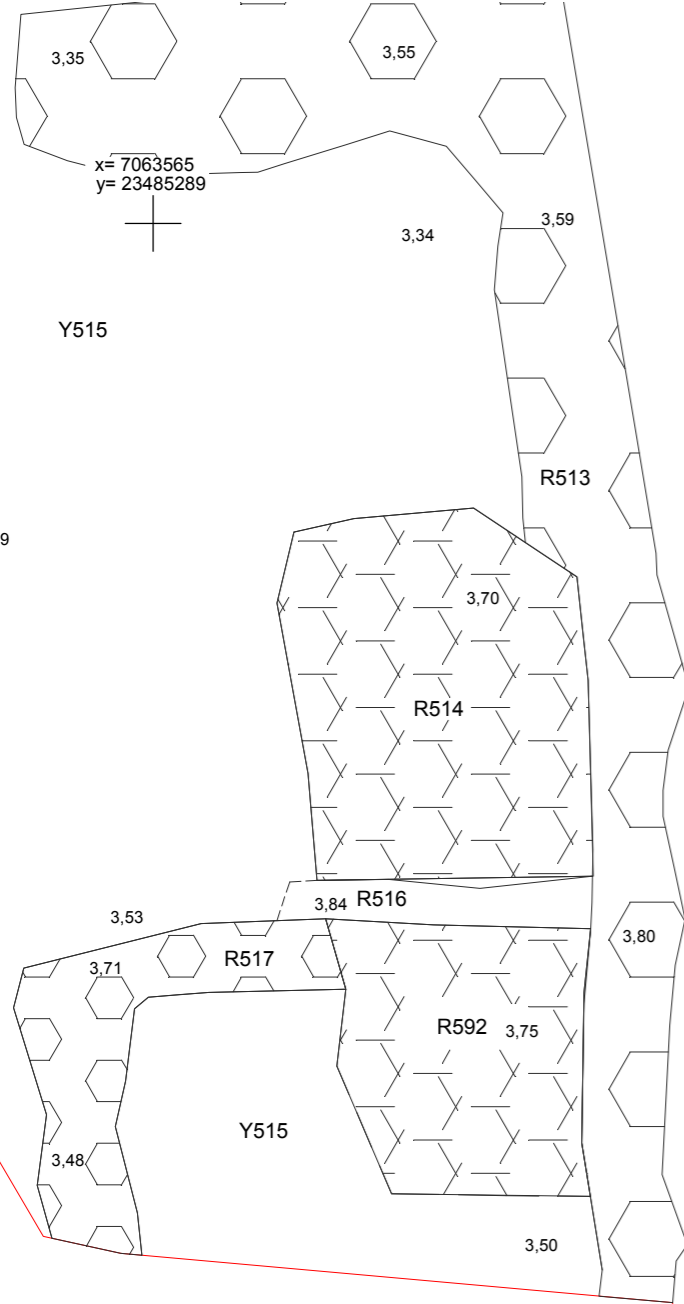
Karttamerkit

3.27	Korkeusluku m mpy		Tiilirakenne
	Kivi rakenteessa		Tiilenpalaja
	Kivi maayksikössä		Valopylväs
	Puu		Lipputanko
	Tiili		Yksikön raja toisen yksikön alla
	Kivirakenne		Epäselvä yksikön raja
	Koordinaattipiste		

x= 7063569
y= 23485309



PIETARSAAREN TORI (länsi) Vanha asemakaava-alue 1000007479 Esa Mikkola 2015		Dokumentointitaso 7, osa 8	
MITTAUSDOKUMENTOINTI Pohjakartta Pietarsaaren kaupunki/ Mäenpää Rakennus Oy		MK 1:50 MUSEOVIRASTO ARKEOLOGISET KENTTÄPALVELUT	
T. Väisänen Puht.piirt. Tuija Väisänen 2016		Koord.: ETRS-GK23 Korkeus: N2000	Kartta 90

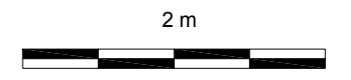


Kaapeli/putkikaivantoja

Ei kaivettu

x= 7063556
y= 23485289

Karttamerkit			
3,27	Korkeusluku m mpy		Tiilirakenne
	Kivi rakenteessa		Tiilenpaloja
	Kivi maayksikössä		Valopylväs
	Puu		Lipputanko
	Tiili		Yksikön raja toisen yksikön alla
	Kivirakenne		Epäselvä yksikön raja
	Koordinaattipiste		



PIETARSAAREN TORI (länsi) Vanha asemakaava-alue 1000007479 Esa Mikkola 2015	Dokumentointitaso 7, osa 9 MK 1:50
MITTAUSDOKUMENTOINTI Pohjakartta Pietarsaaren kaupunki/ Mäenpää Rakennus Oy	MUSEOVIRASTO ARKEOLOGISET KENTTÄPALVELUT
T. Väisänen Puht.piirt. Tuija Väisänen 2016	Koord.: ETRS-GK23 Korkeus: N2000 Kartta 91

x= 7063553
y= 23485287



x= 7063553
y= 23485301



3.90

Y93

3.65

3.71

Y582

5.13

R540

5.20

4.08

3.96

Y545

4.08

Y570

3.93

R539A

4.13

3.80

4.35

4.06

R529

4.46

4.09

Y550

4.33

4.16

3.98

4.08

Y538

Y564

4.50

4.10

Y562

4.65

4.37

4.04

4.25

4.25

Y570

4.22

2 m



PIETARSAAREN TORI (länsi)
Vanha asemakaava-alue
1000007479
Esa Mikkola 2015

Dokumenotintiaso 7, osa 10
MK 1:50

MITTAUSDOKUMENTOINTI
Pohjakartta Pietarsaaren kaupunki/ Mäenpää Rakennus Oy
T. Väisänen
Puht.piiirt. Tuija Väisänen 2016

MUSEOVIRASTO
ARKEOLOGISET KENTTÄPALVELUT
Koord.: ETRS-GK23
Korkeus: N2000
Kartta 92

Pohjoinen

x= 7063544
y= 23485287



Karttamerkit

- 3.27 Korkeusluku m mpy Tiilirakenne
- Kivi rakenteessa Tiilenpaloja
- Kivi maayksikössä Valopylväs
- Puu Lipputanko
- Tiili Yksikön raja toisen yksikön alla
- Kvirakenne Epäselvä yksikön raja
- Koordinaattipiste

Kaapelikaivannot

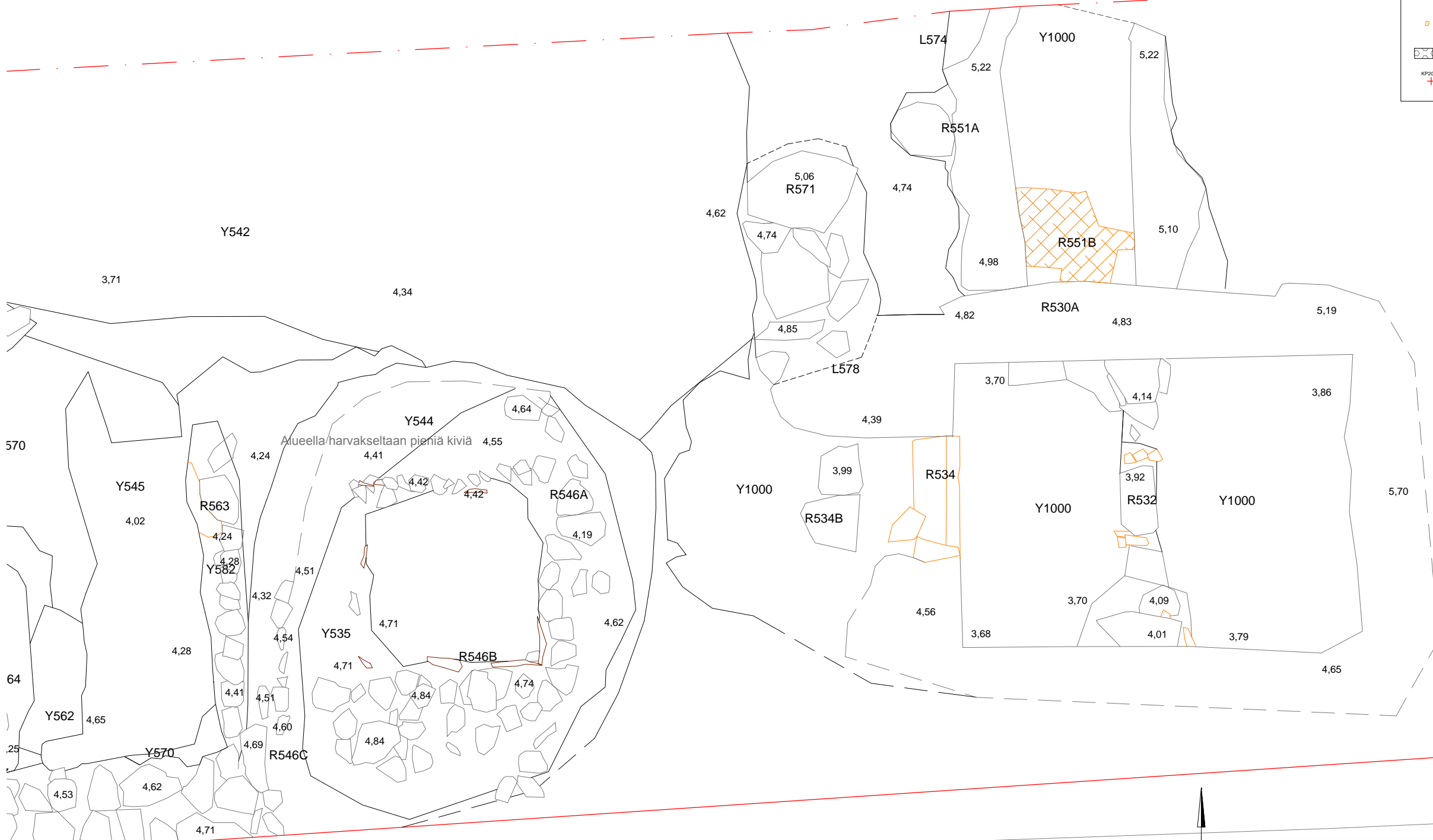
x= 7063553
y= 23485303



x= 7063553
y= 23485316



Karttamerkit			
3,27	Korkeusluku m mpy		Tiilirakenne
	Kivi rakenteessa		Tiilenpalaja
	Kivi maayksikössä		Valopylväs
	Puu		Lipputanko
	Tiili		Yksikön raja toisen yksikön alla
	Kivirakenne		Epäselvä yksikön raja
	Koordinaattipiste		



570

64

25

x= 7063542
y= 23485303



KP20002

Pohjoinen

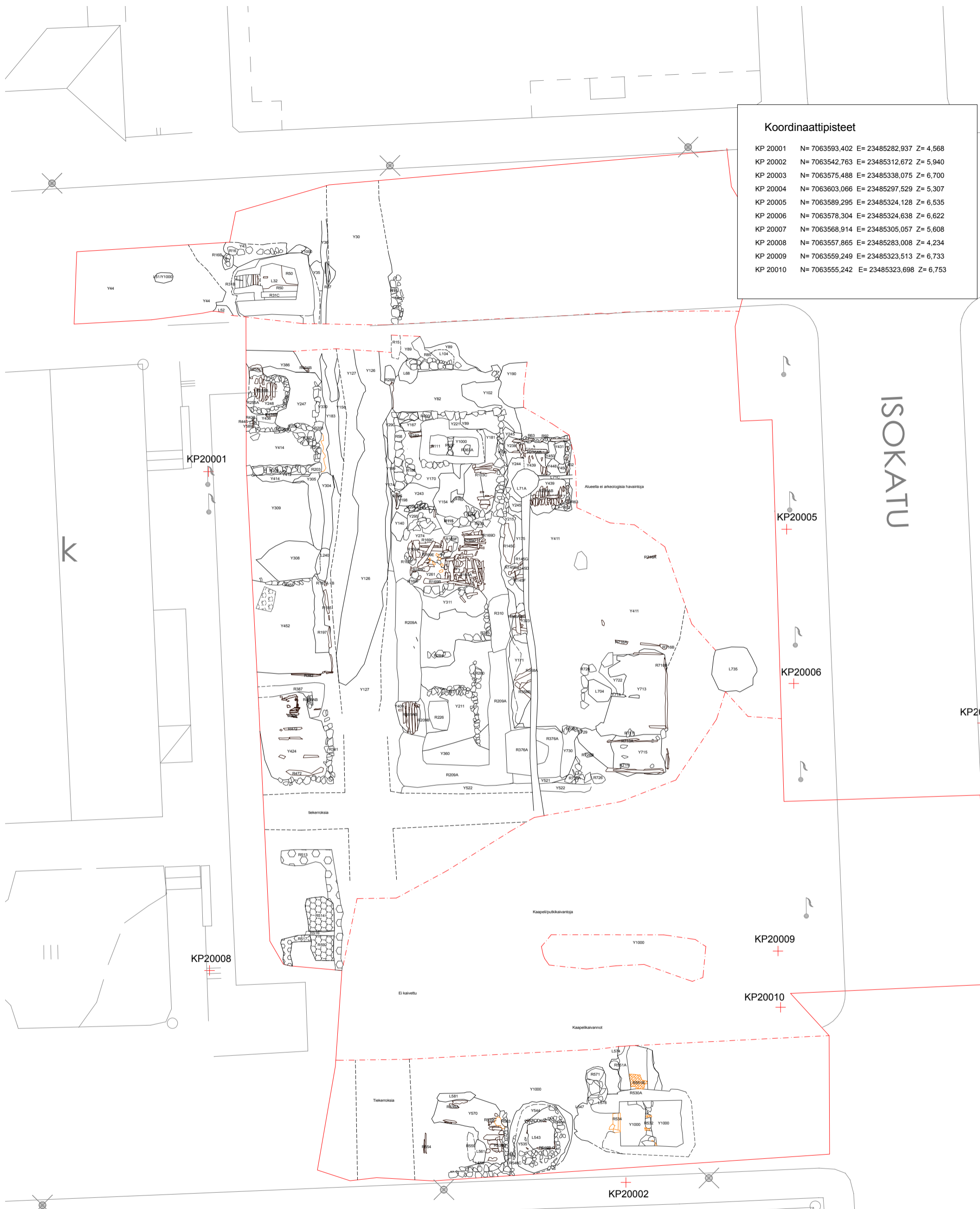
PIETARSAAREN TORI (länsi) Vanha asemakaava-alue 1000007479 Esa Mikkola 2015		Dokumentointitaso 7, osa 11	
MITTAUSDOKUMENTOINTI Pohjakartta Pietarsaaren kaupunki/ Mäenpää Rakennus Oy		MK 1:50 MUSEOVIKASTO ARKEOLOGISET KENTTÄPALVELUT	
T. Väisänen Puht.piirt. Tuija Väisänen 2016		Koord.: ETRS-GK23 Korkeus: N2000	Kartta 93

2 m

Koordinaattipisteet

KP 20001	N= 7063593,402	E= 23485282,937	Z= 4,568
KP 20002	N= 7063542,763	E= 23485312,672	Z= 5,940
KP 20003	N= 7063575,488	E= 23485338,075	Z= 6,700
KP 20004	N= 7063603,066	E= 23485297,529	Z= 5,307
KP 20005	N= 7063589,295	E= 23485324,128	Z= 6,535
KP 20006	N= 7063578,304	E= 23485324,638	Z= 6,622
KP 20007	N= 7063568,914	E= 23485305,057	Z= 5,608
KP 20008	N= 7063557,865	E= 23485283,008	Z= 4,234
KP 20009	N= 7063559,249	E= 23485323,513	Z= 6,733
KP 20010	N= 7063555,242	E= 23485323,698	Z= 6,753

ISOKATU



K

KP20010

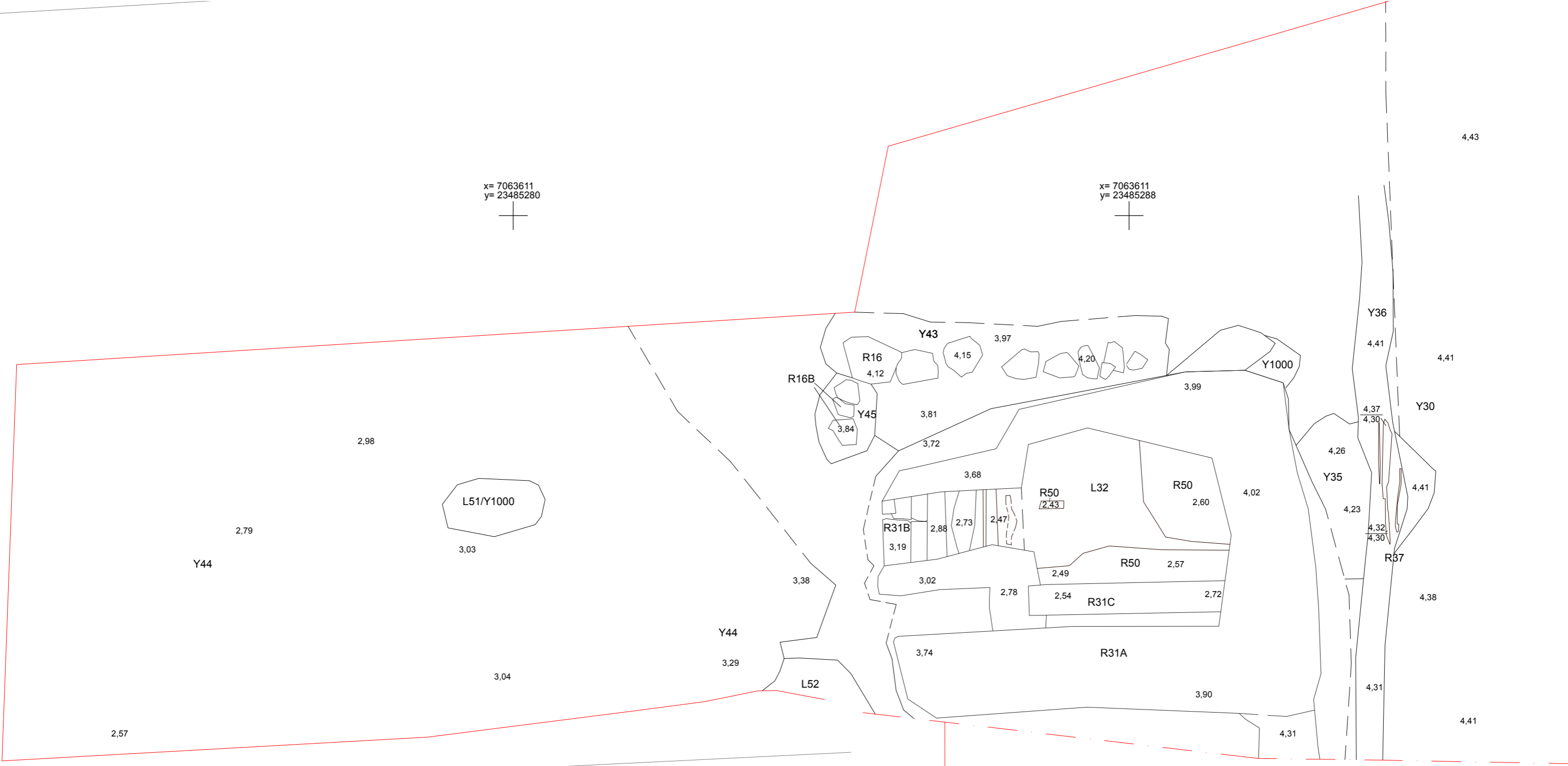
Karttamerkit	
	Kivi rakenteessa
	Kivi maayksikössä
	Puu
	Tiili
	Kivirakenne
	Koordinaattipiste
	Tiilirakenne
	Tiilenpaloja
	Valopylväs
	Lipputanko
	Yksikön raja toisen yksikön alla
	Epäselvä yksikön raja

Pohjoinen

10 m



PIETARSAAREN TORI (länsi) Vanha asemakaava-alue 1000007479 Esa Mikkola 2015	Dokumentointitaso 8 MK 1:250 MUSEOVIRASTO ARKEOLOGISET KENTTÄPALVELUT
MITTAUSDOKUMENTOINTI Pohjakartta Pietarsaaren kaupunki/ Mäenpää Rakennus Oy T. Väisänen Puht.piirt. Tuija Väisänen 2016	Koord.:ETRS-GK23 Korkeus: N2000 Kartta 94



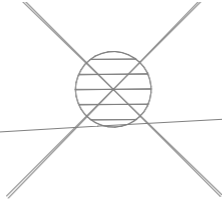
Karttamerkit			
3.27	Korkeusluku m mpy		Tiilirakenne
	Kivi rakenteessa		Tiilenpaloja
	Kivi maayksikössä		Valopylväs
	Puu		Lipputanko
	Tiili		Yksikön raja toisen yksikön alla
	Kivirakenne		Epäselvä yksikön raja
	Koordinaattipiste		

x= 7063602
y= 23485280



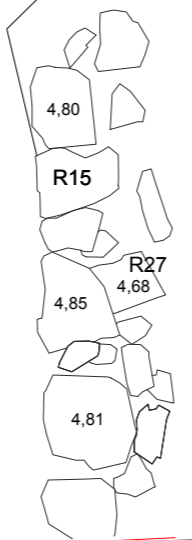
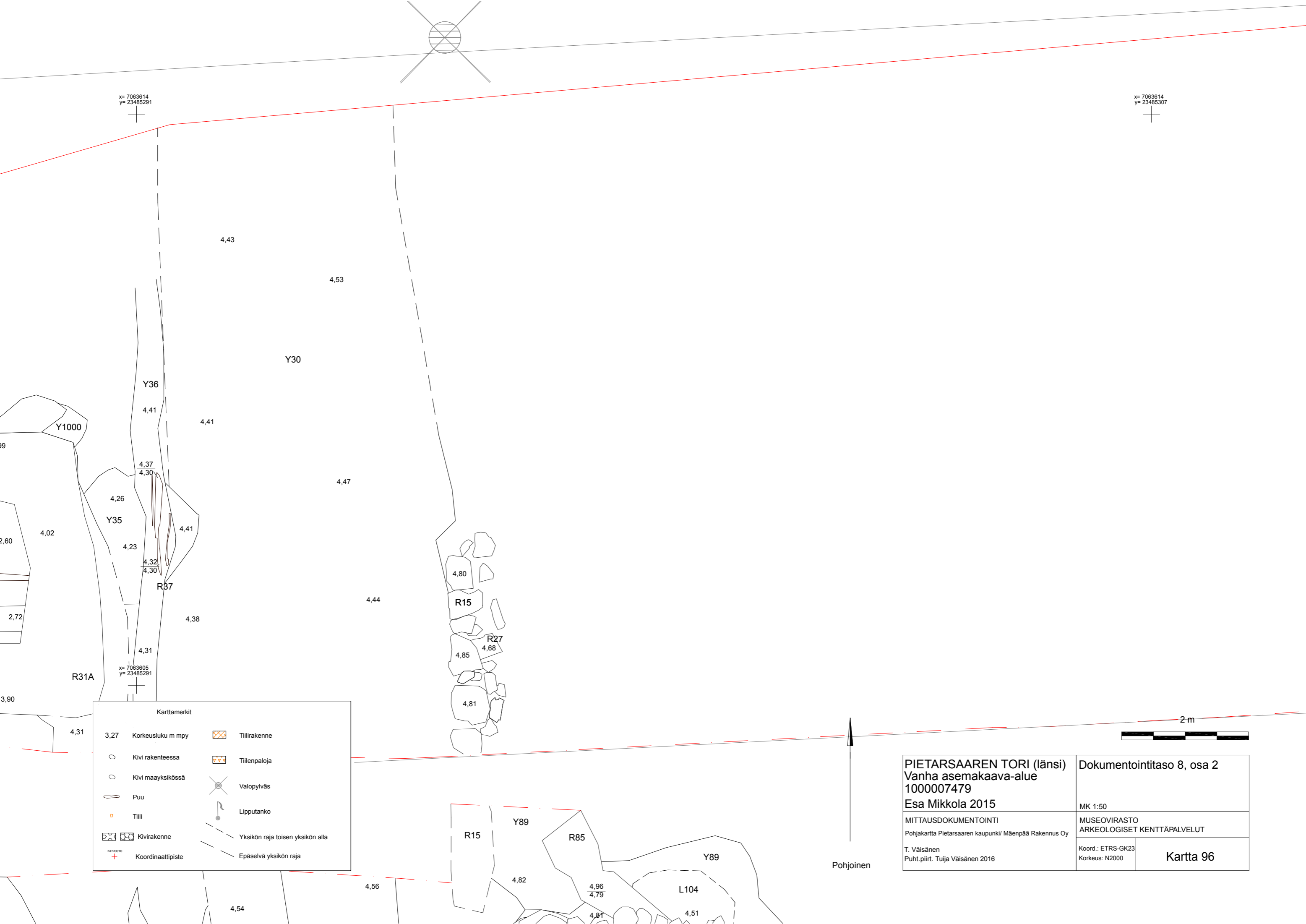
PIETARSAAREN TORI (länsi) Vanha asemakaava-alue 1000007479 Esa Mikkola 2015		Dokumentointitaso 8, osa 1	
MITTAUSDOKUMENTOINTI Pohjakartta Pietarsaaren kaupunki/ Maenpää Rakennus Oy		MK 1:50 MUSEOVIRASTO ARKEOLOGISET KENTTÄPALVELUT	
T. Väisänen Puht.piiirt. Tuija Väisänen 2016		Koord.: ETRS-GK23 Korkeus: N2000	
		Kartta 95	

Y127
4,48



x= 7063614
y= 23485291

x= 7063614
y= 23485307



Karttamerkit	
	Korkeusluku m mpy
	Kivi rakenteessa
	Kivi maayksikössä
	Puu
	Tiili
	Kivirakenne
	Koordinaattipiste
	Tiilirakenne
	Tiilenpaloja
	Valopylväs
	Lipputanko
	Yksikön raja toisen yksikön alla
	Epäselvä yksikön raja

2 m



PIETARSAAREN TORI (länsi) Vanha asemakaava-alue 1000007479 Esa Mikkola 2015		Dokumentointitaso 8, osa 2	
MITTAUSDOKUMENTOINTI Pohjakartta Pietarsaaren kaupunki/ Mäenpää Rakennus Oy		MK 1:50 MUSEOVIRASTO ARKEOLOGISET KENTTÄPALVELUT	
T. Väisänen Puht.piirt. Tuija Väisänen 2016		Koord.: ETRS-GK23 Korkeus: N2000	Kartta 96

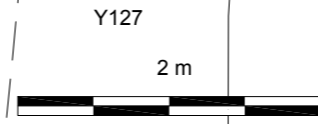
x= 7063600
y= 23485284

x= 7063592
y= 23485284

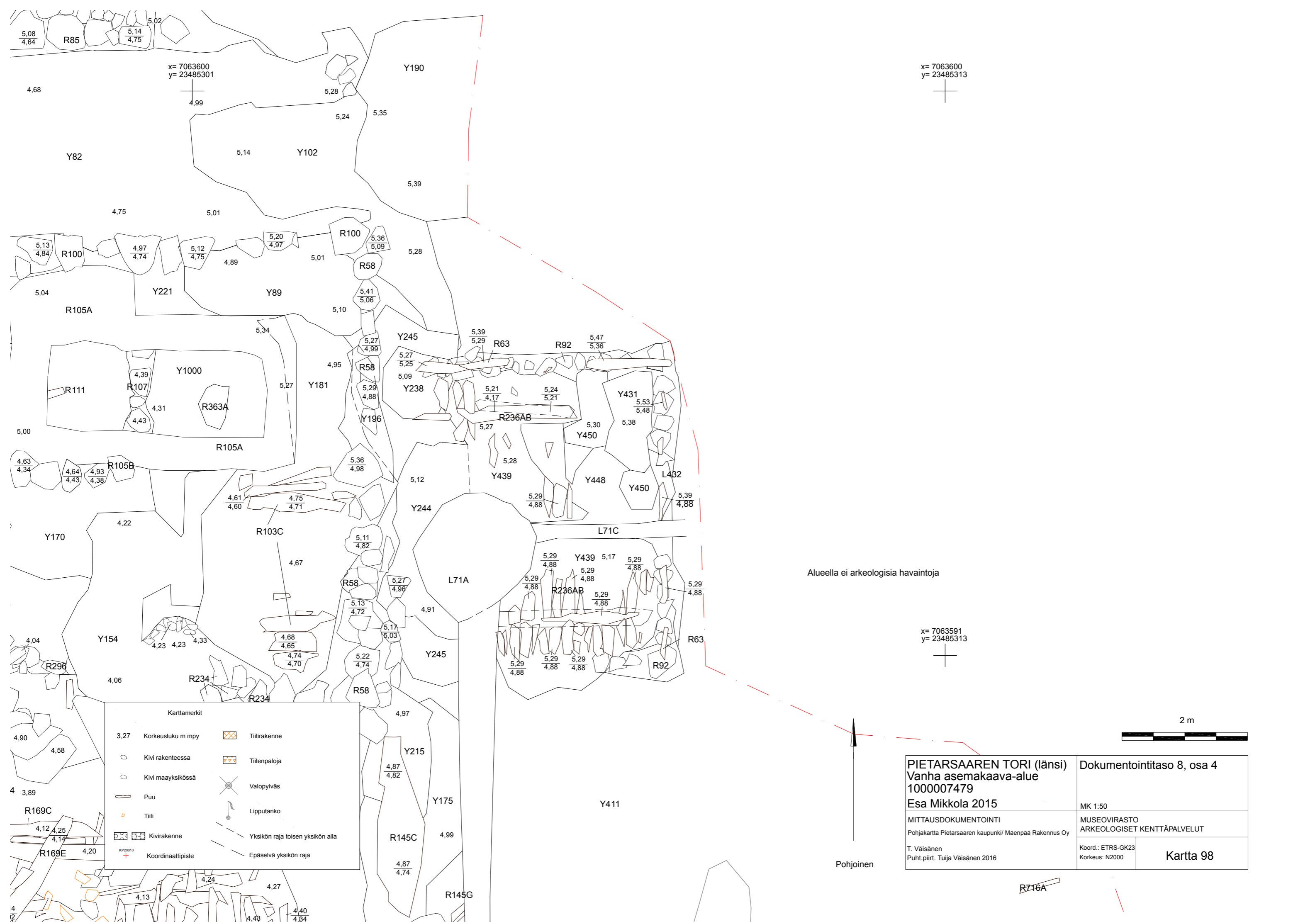
x= 7063600
y= 23485301

KP20001

Karttamerkit	
3,27	Korkeusluku m mpy
	Kivi rakenteessa
	Kivi maayksikössä
	Puu
	Tiili
	Kivirakenne
	Koordinaattipiste
	Tiilirakenne
	Tiilenpaloja
	Valopylväs
	Lipputanko
	Yksikön raja toisen yksikön alla
	Epäselvä yksikön raja



PIETARSAAREN TORI (länsi) Vanha asemakaava-alue 1000007479 Esa Mikkola 2015	Dokumentointitaso 8, osa 3 MK 1:50
MITTAUSDOKUMENTOINTI Pohjakartta Pietarsaaren kaupunki/ Mäenpää Rakennus Oy	MUSEOVIKASTO ARKEOLOGISET KENTTÄPALVELUT
T. Väisänen Puht.piirt. Tuija Väisänen 2016	Koord.: ETRS-GK23 Korkeus: N2000
	Kartta 97



x= 7063600
y= 23485301

x= 7063600
y= 23485313

x= 7063591
y= 23485313










Alueella ei arkeologisia havaintoja

2 m

Pohjoinen

R716A

Karttamerkit

- 3,27 Korkeusluku m mpy  Tiilirakenne
-  Kivi rakenteessa  Tiilenpaloja
-  Kivi maayksikössä  Valopylväs
-  Puu  Lipputanko
-  Tiili
-  Yksikön raja toisen yksikön alla
-  Kivirakenne
-  Epäselvä yksikön raja
-  KP20010 Koordinaattipiste

PIETARSAAREN TORI (länsi) Vanha asemakaava-alue 1000007479 Esa Mikkola 2015	Dokumentointitaso 8, osa 4 MK 1:50
MITTAUSDOKUMENTOINTI Pohjakartta Pietarsaaren kaupunki/ Maenpää Rakennus Oy	MUSEOVIRASTO ARKEOLOGISET KENTTÄPALVELUT
T. Väisänen Puht.piirt. Tuija Väisänen 2016	Koord.: ETRS-GK23 Korkeus: N2000
Kartta 98	

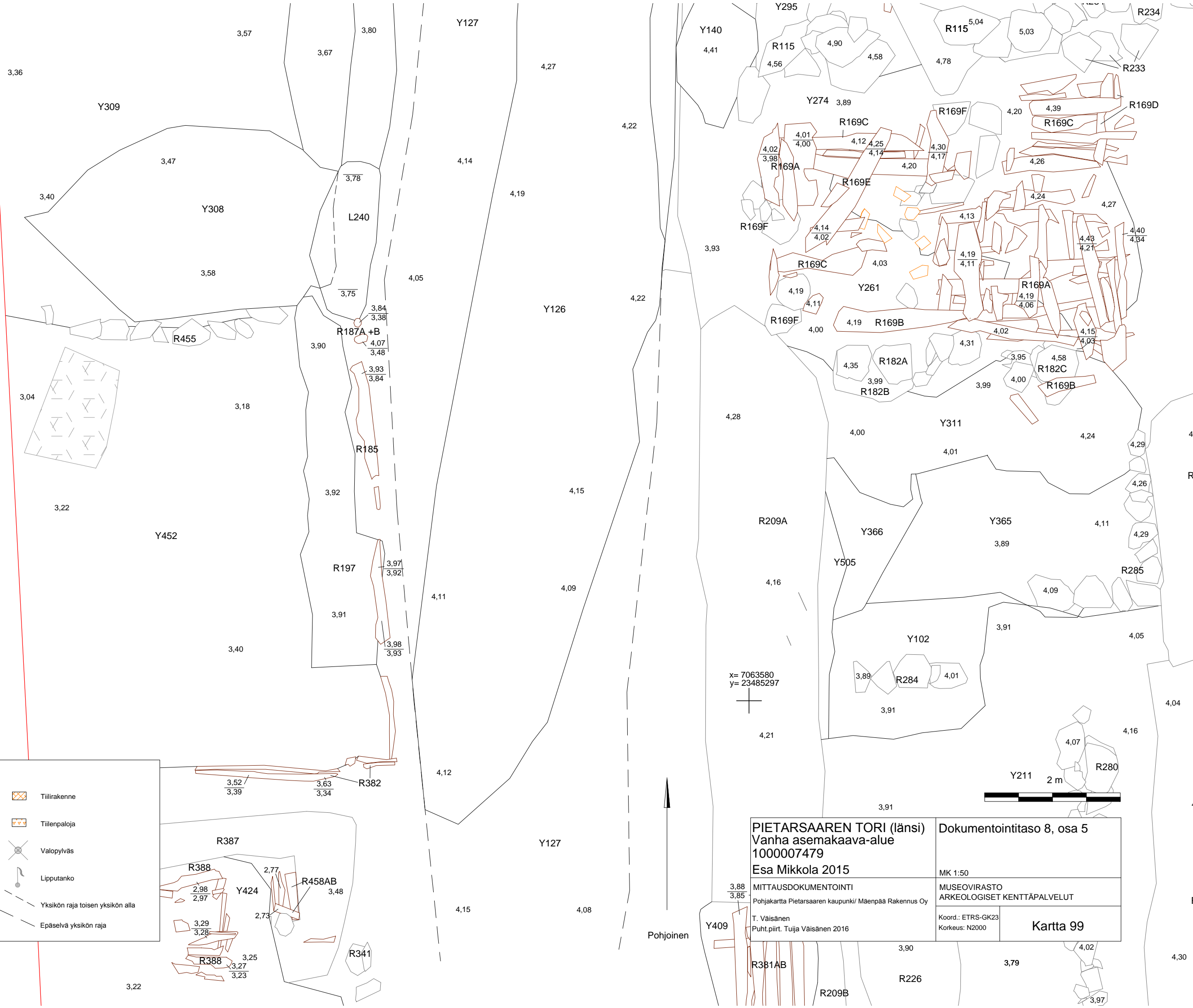
x= 7063588
y= 23485284



x= 7063580
y= 23485284



Karttamerkit	
3,27	Korkeusluku m mpy
	Kivi rakenteessa
	Kivi maayksikössä
	Puu
	Tiili
	Kivirakenne
	Koordinaattipiste
	Tiilirakenne
	Tiilenpaloja
	Valopylväs
	Lipputanko
	Yksikön raja toisen yksikön alla
	Epäselvä yksikön raja

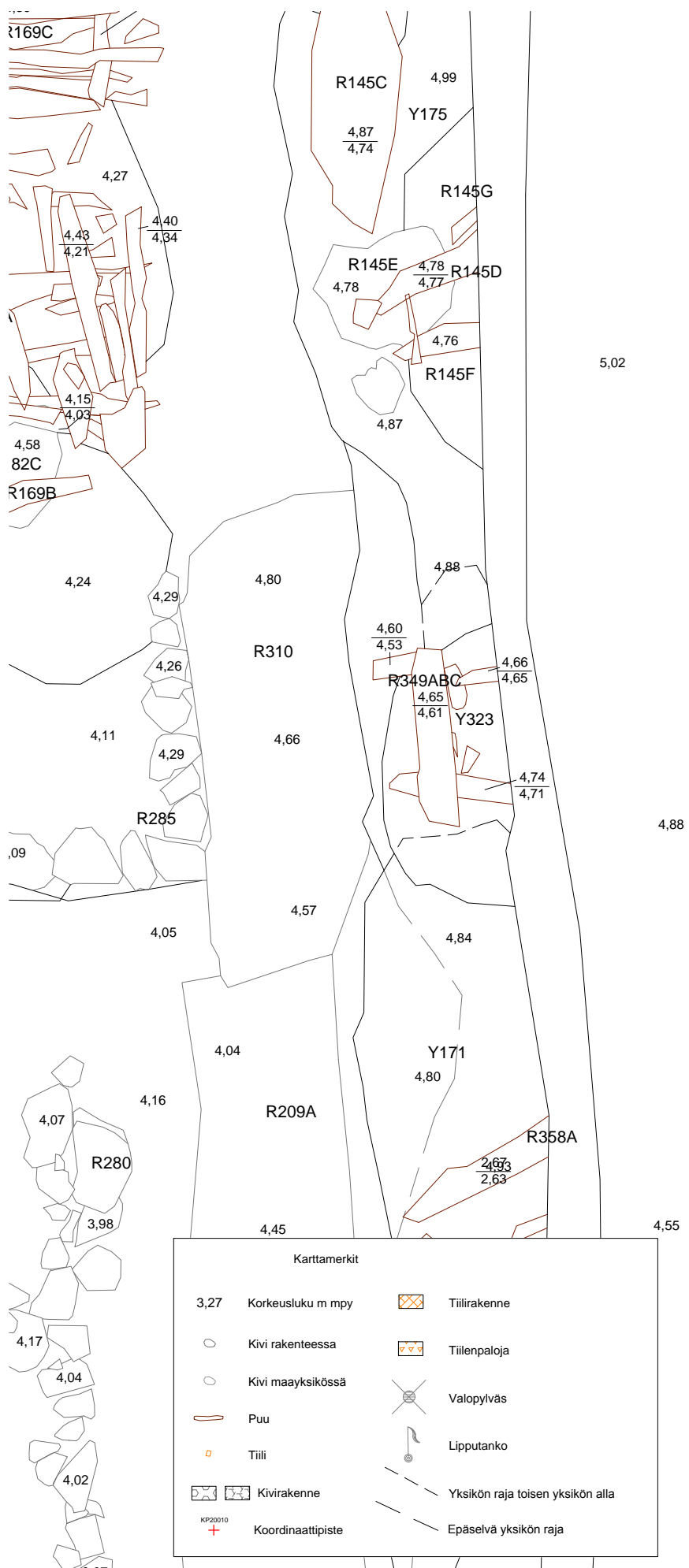


x= 7063580
y= 23485297



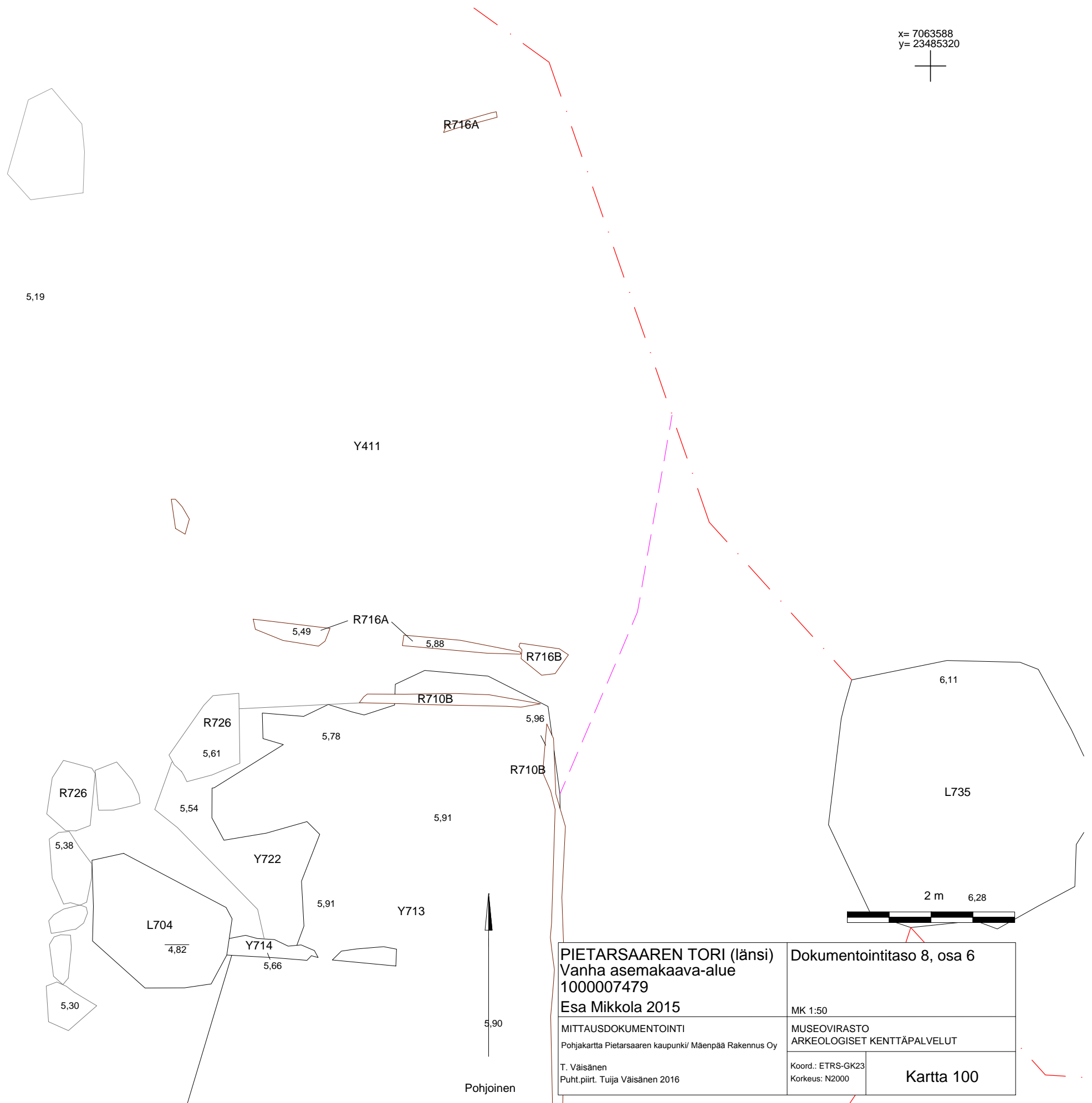
Pohjoinen

PIETARSAAREN TORI (länsi) Vanha asemakaava-alue 1000007479 Esa Mikkola 2015	Dokumentointitaso 8, osa 5
MITTAUSDOKUMENTOINTI Pohjakartta Pietarsaaren kaupunki/ Mäenpää Rakennus Oy	MK 1:50 MUSEOVIKASTO ARKEOLOGISET KENTTÄPALVELUT
T. Väisänen Puht.piirt. Tuija Väisänen 2016	Koord.: ETRS-GK23 Korkeus: N2000
	Kartta 99



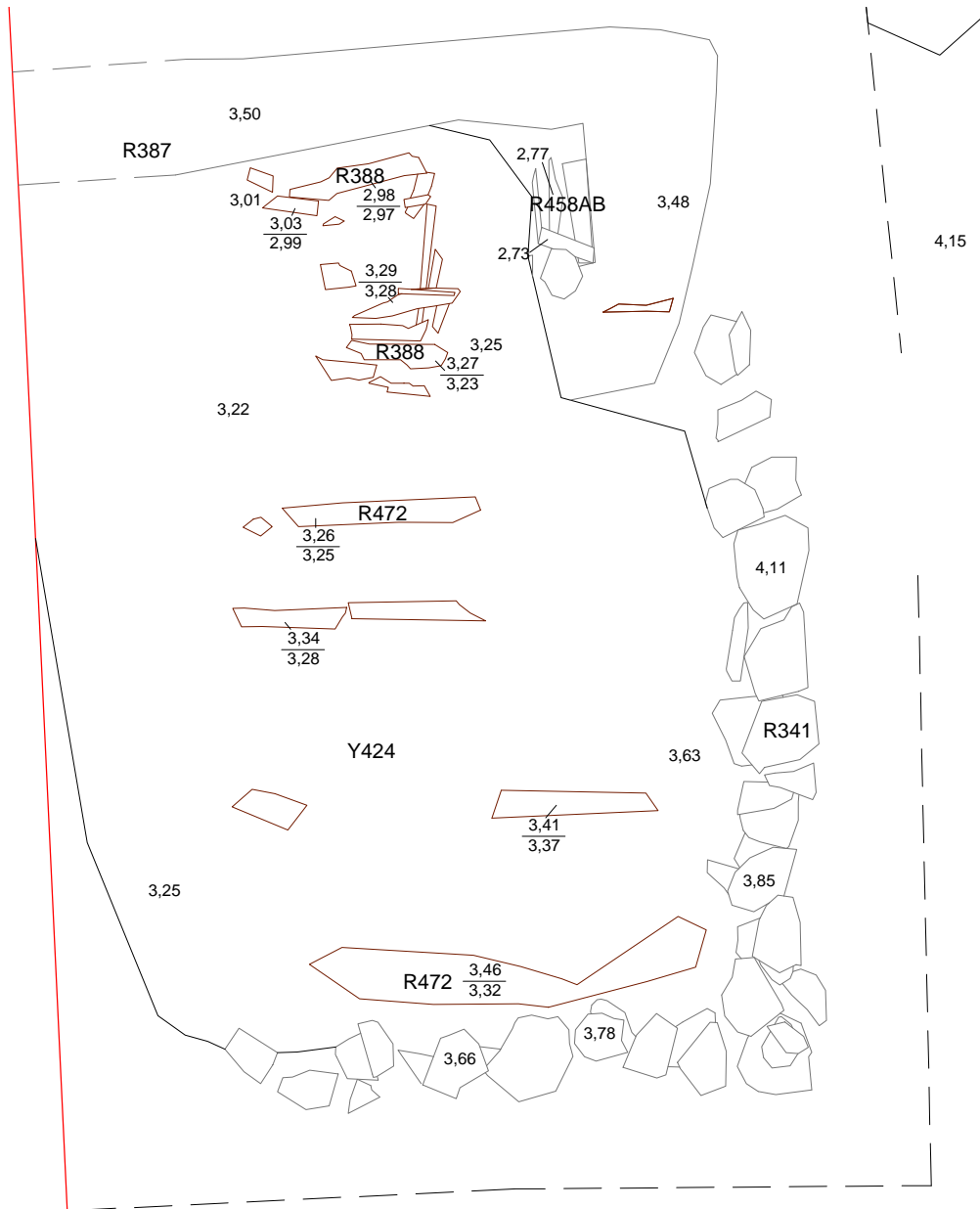
x= 7063588
y= 23485308

x= 7063576
y= 23485308



x= 7063588
y= 23485320

PIETARSAAREN TORI (länsi) Vanha asemakaava-alue 1000007479 Esa Mikkola 2015		Dokumentointitaso 8, osa 6 MK 1:50	
MITTAUSDOKUMENTOINTI Pohjakartta Pietarsaaren kaupunki/ Mäenpää Rakennus Oy		MUSEOVIKASTO ARKEOLOGISET KENTTÄPALVELUT	
T. Väisänen Puht.piirt. Tuija Väisänen 2016		Koord.: ETRS-GK23 Korkeus: N2000	Kartta 100

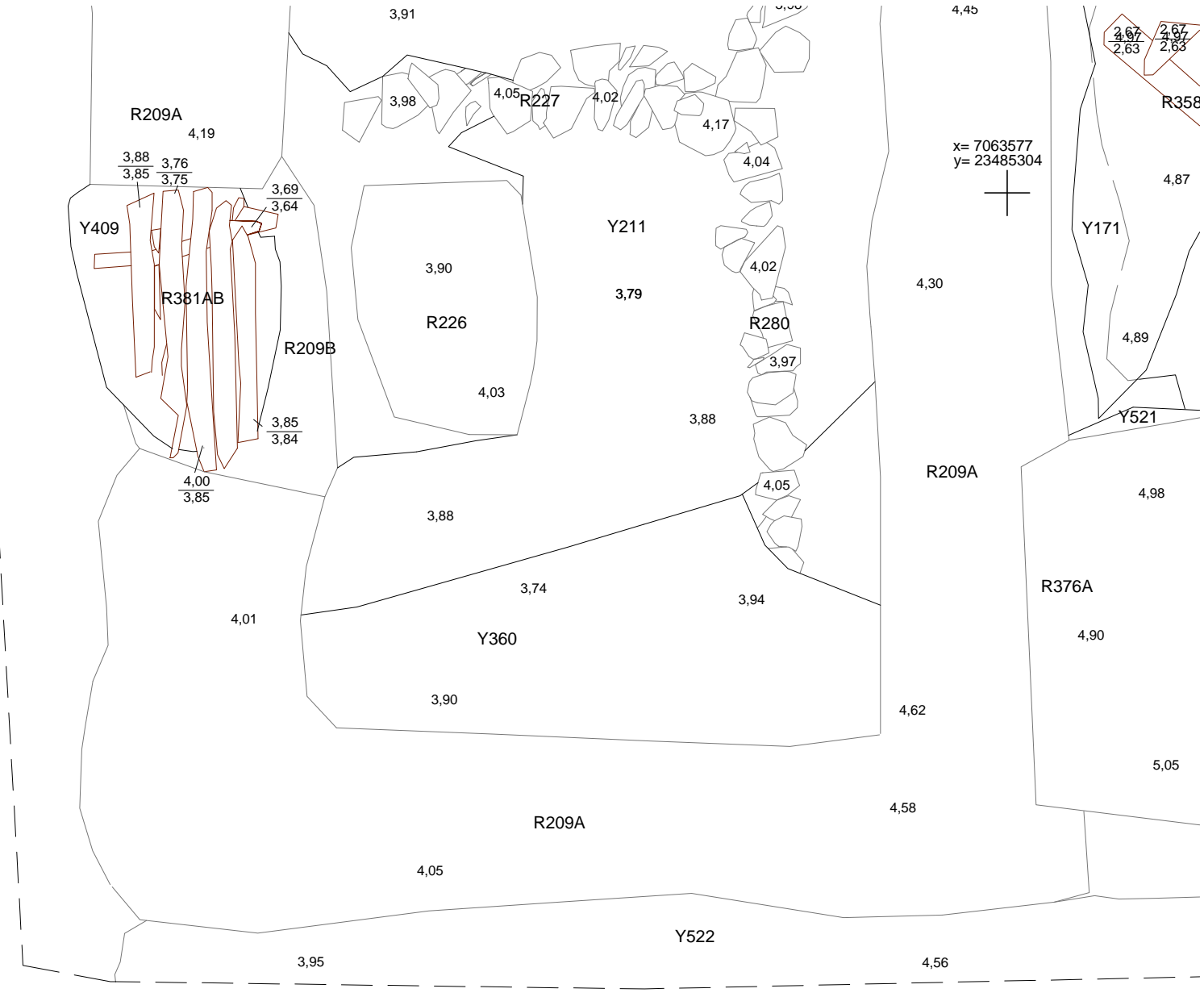


Y127

x= 7063568
y= 23485288

tiekerroksia

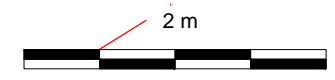

Karttamerkit			
3,27	Korkeusluku m mpy		Tiilirakenne
	Kivi rakenteessa		Tiilenpaloja
	Kivi maayksikössä		Valopylväs
	Puu		Lipputanko
	Tiili		Yksikön raja toisen yksikön alla
	Kivirakenne		Epäselvä yksikön raja
	Koordinaattipiste		



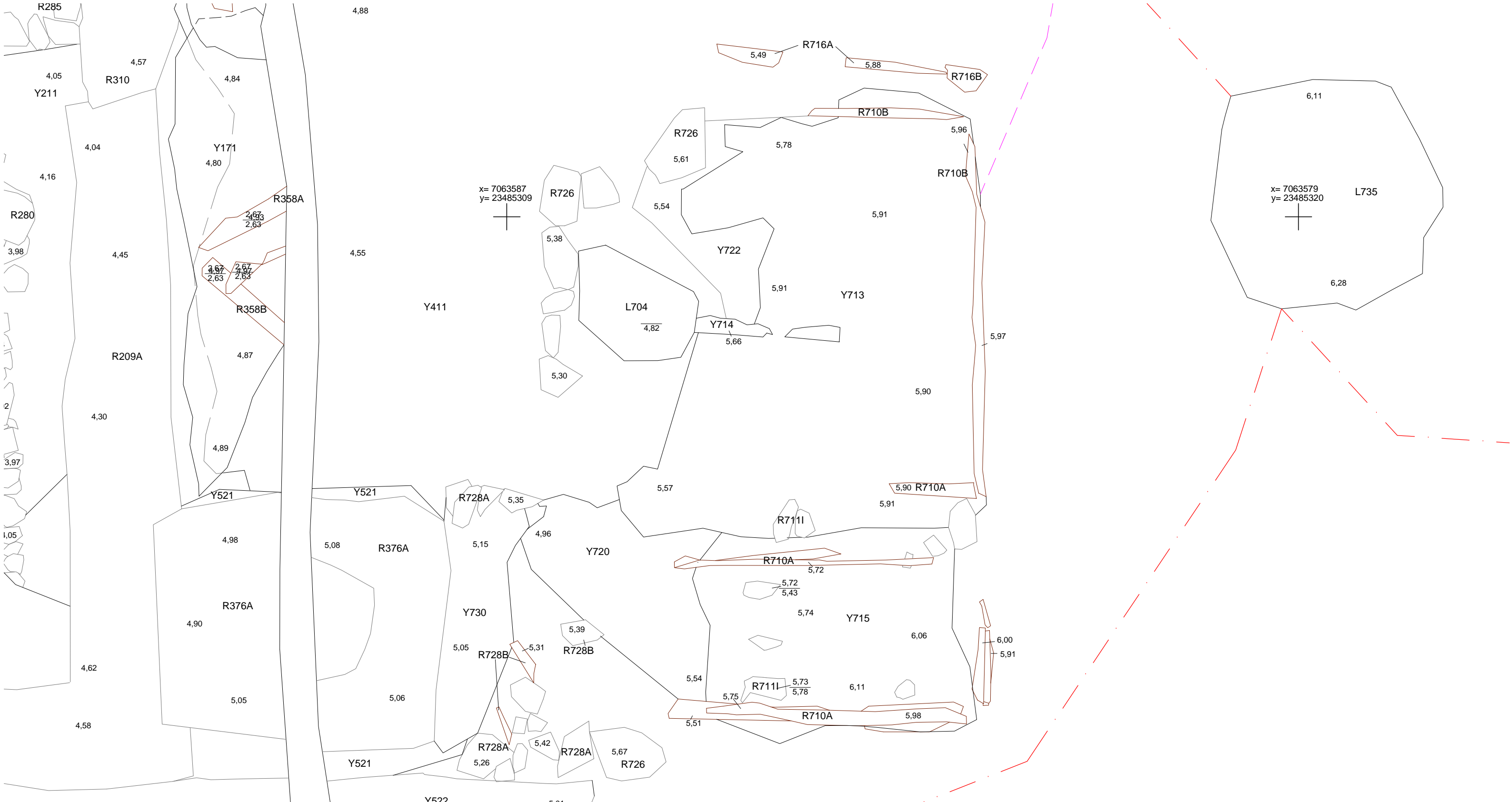
x= 7063577
y= 23485304

tiekerroksia

PIETARSAAREN TORI (länsi) Vanha asemakaava-alue 1000007479 Esa Mikkola 2015	Dokumentointitaso 8, osa 7 MK 1:50
MITTAUSDOKUMENTOINTI Pohjakartta Pietarsaaren kaupunki/ Mäenpää Rakennus Oy	MUSEOVIRASTO ARKEOLOGISET KENTTÄPALVELUT
T. Väisänen Puh.t.piiirt. Tuija Väisänen 2016	Koord.: ETRS-GK23 Korkeus: N2000 Kartta 101



tiekerroksia




x= 7063587
y= 23485309

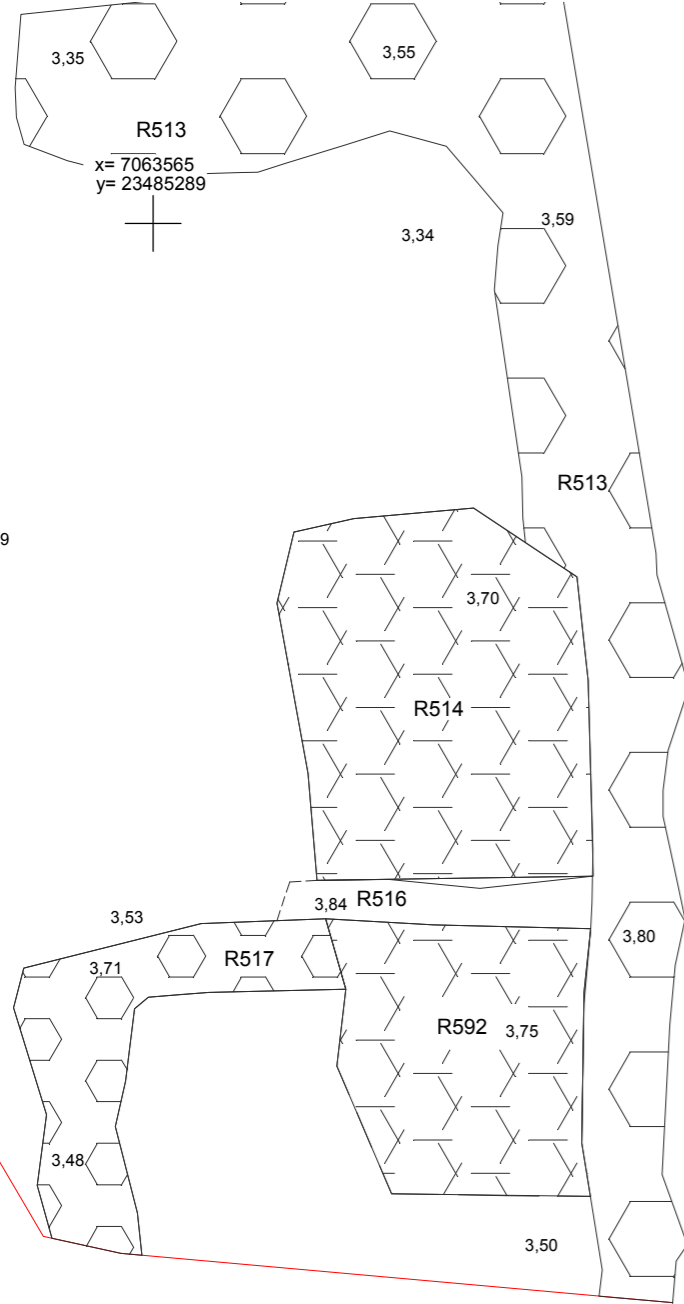
x= 7063579
y= 23485320

x= 7063569
y= 23485309

Karttamerkit			
3,27	Korkeusluku m mpy		Tiilirakenne
	Kivi rakenteessa		Tiilenpaloja
	Kivi maayksikössä		Valopylväs
	Puu		Lipputanko
	Tiili		Yksikön raja toisen yksikön alla
	Kivirakenne		Epäselvä yksikön raja
	Koordinaattipiste		



PIETARSAAREN TORI (länsi) Vanha asemakaava-alue 1000007479 Esa Mikkola 2015		Dokumentointiasio 8, osa 8	
MITTAUSDOKUMENTOINTI Pohjakartta Pietarsaaren kaupunki/ Mäenpää Rakennus Oy		MK 1:50 MUSEOVIRASTO ARKEOLOGISET KENTTÄPALVELUT	
T. Väisänen Puht.piirt. Tuija Väisänen 2016		Koord.: ETRS-GK23 Korkeus: N2000	Kartta 102



tiekerroksia

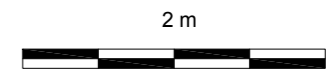
Kaapeli/putkikaivantoja

Ei kaivettu

x= 7063556
y= 23485289

x= 7063565
y= 23485306

Karttamerkit			
3,27	Korkeusluku m mpy		Tiilirakenne
	Kivi rakenteessa		Tiilenpaloja
	Kivi maayksikössä		Valopylväs
	Puu		Lipputanko
	Tiili		Yksikön raja toisen yksikön alla
	Kivirakenne		Epäselvä yksikön raja
	Koordinaattipiste		



PIETARSAAREN TORI (länsi) Vanha asemakaava-alue 1000007479 Esa Mikkola 2015		Dokumentointitaso 8, osa 9	
MITTAUSDOKUMENTOINTI Pohjakartta Pietarsaaren kaupunki/ Mäenpää Rakennus Oy		MK 1:50 MUSEOVIRASTO ARKEOLOGISET KENTTÄPALVELUT	
T. Väisänen Puht.piirt. Tuija Väisänen 2016		Koord.: ETRS-GK23 Korkeus: N2000	Kartta 103

x= 7063553
y= 23485287



x= 7063553
y= 23485301

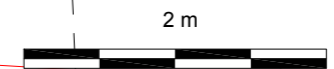


x= 7063544
y= 23485287



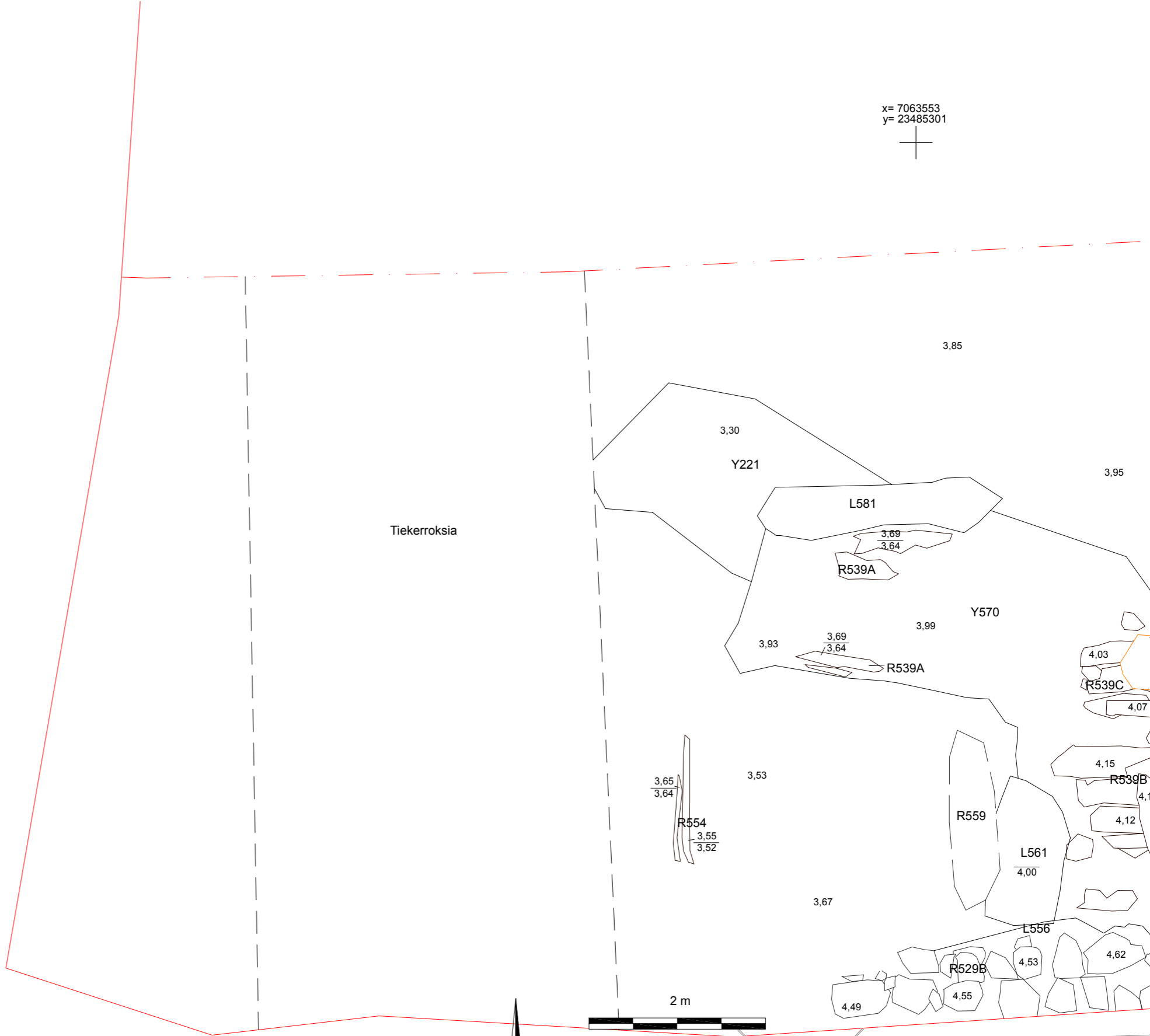
Tiekerroksia

Karttamerkit			
3,27	Korkeusluku m mpy		Tiilirakenne
	Kivi rakenteessa		Tiilenpaloja
	Kivi maayksikössä		Valopylväs
	Puu		Lipputanko
	Tiili		Yksikön raja toisen yksikön alla
	Kivirakenne		Epäselvä yksikön raja
	Koordinaattipiste		



Pohjoinen

PIETARSAAREN TORI (länsi) Vanha asemakaava-alue 1000007479 Esa Mikkola 2015		Dokumentointitaso 8, osa 10	
MITTAUSDOKUMENTOINTI Pohjakartta Pietarsaaren kaupunki/ Mäenpää Rakennus Oy		MK 1:50 MUSEOVIRASTO ARKEOLOGISET KENTTÄPALVELUT	
T. Väisänen Puht.piiirt. Tuija Väisänen 2016		Koord.: ETRS-GK23 Korkeus: N2000	Kartta 104

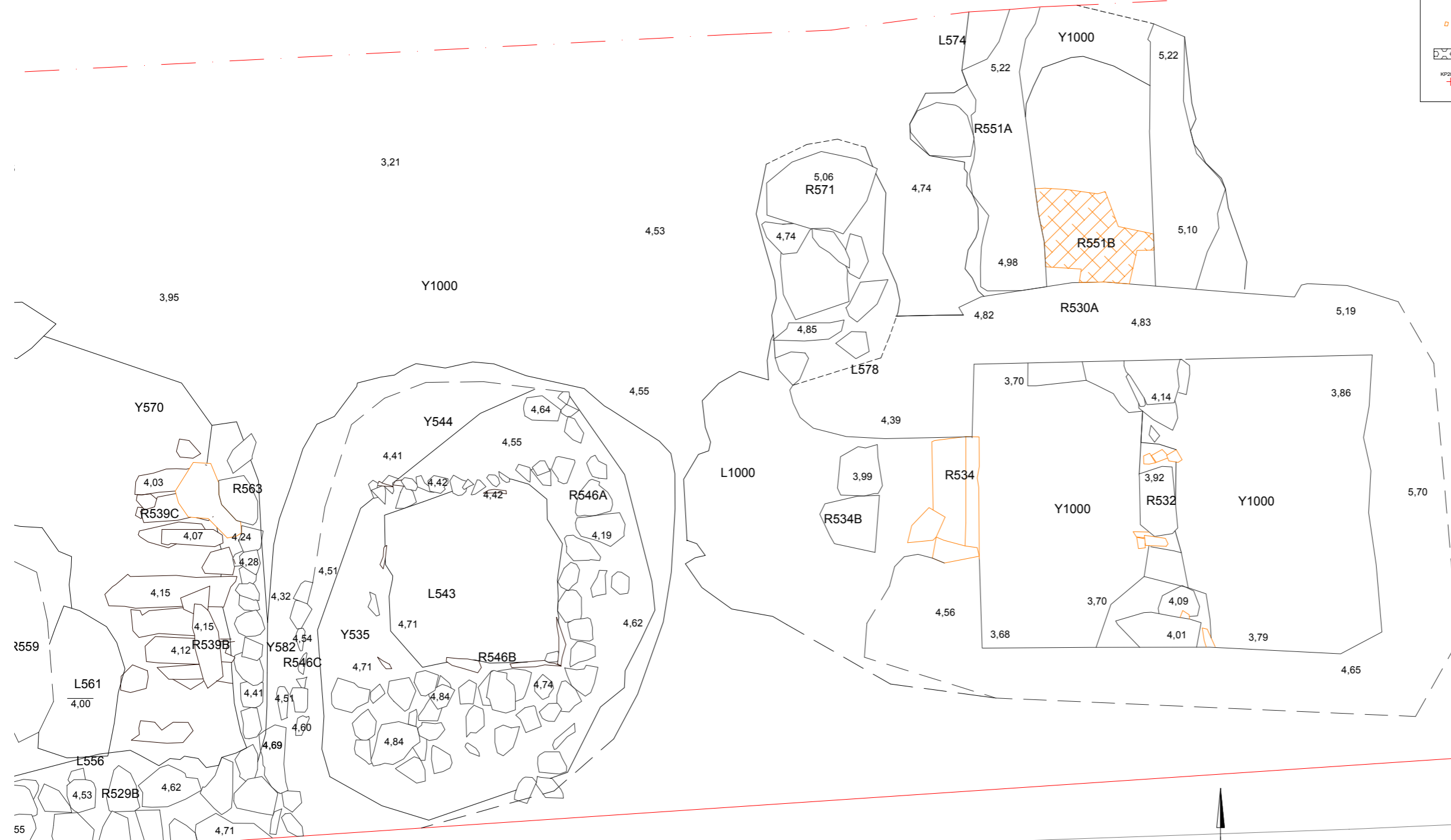


Kaapelikaivannot

x= 7063553
y= 23485303

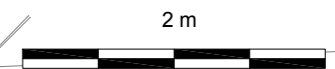
x= 7063553
y= 23485316

Karttamerkit			
3.27	Korkeusluku m mpy		Tiilirakenne
	Kivi rakenteessa		Tiilenpaloja
	Kivi maayksikössä		Valopylväs
	Puu		Lipputanko
	Tiili		Yksikön raja toisen yksikön alla
	Kivirakenne		Epäselvä yksikön raja
	Koordinaattipiste		



x= 7063542
y= 23485303

KP20002



PIETARSAAREN TORI (länsi) Vanha asemakaava-alue 1000007479 Esa Mikkola 2015		Dokumentointitaso 8, osa 11	
MITTAUSDOKUMENTOINTI Pohjakartta Pietarsaaren kaupunki/ Mäenpää Rakennus Oy		MK 1:50 MUSEOVIRASTO ARKEOLOGISET KENTTÄPALVELUT	
T. Väisänen Puht.piirt. Tuija Väisänen 2016		Koord.: ETRS-GK23 Korkeus: N2000	Kartta 105

Koordinaattipisteet

KP 20001	N= 7063593,402 E= 23485282,937 Z= 4,568
KP 20002	N= 7063542,763 E= 23485312,672 Z= 5,940
KP 20003	N= 7063575,488 E= 23485338,075 Z= 6,700
KP 20004	N= 7063603,066 E= 23485297,529 Z= 5,307
KP 20005	N= 7063589,295 E= 23485324,128 Z= 6,535
KP 20006	N= 7063578,304 E= 23485324,638 Z= 6,622
KP 20007	N= 7063568,914 E= 23485305,057 Z= 5,608
KP 20008	N= 7063557,865 E= 23485283,008 Z= 4,234
KP 20009	N= 7063559,249 E= 23485323,513 Z= 6,733
KP 20010	N= 7063555,242 E= 23485323,698 Z= 6,753

ISOKATU

KP20001

KP20005

KP20006

KP20003

KP20008

KP20009

KP20010

KP20002

Karttamerkit

	Kivi rakenteessa		Tiilirakenne
	Kivi maayksikössä		Tiilenpaloja
	Puu		Valopylväs
	Tiili		Lipputanko
	Kivirakenne		Yksikön raja toisen yksikön alla
	Koordinaattipiste		Epäselvä yksikön raja

Pohjoinen

10 m

PIETARSAAREN TORI (länsi)
Vanha asemakaava-alue
1000007479

Esa Mikkola 2015

MITTAUSDOKUMENTOINTI
Pohjakartta Pietarsaaren kaupunki/ Mäenpää Rakennus Oy

T. Väisänen
Puht.piirt. Tuija Väisänen 2016

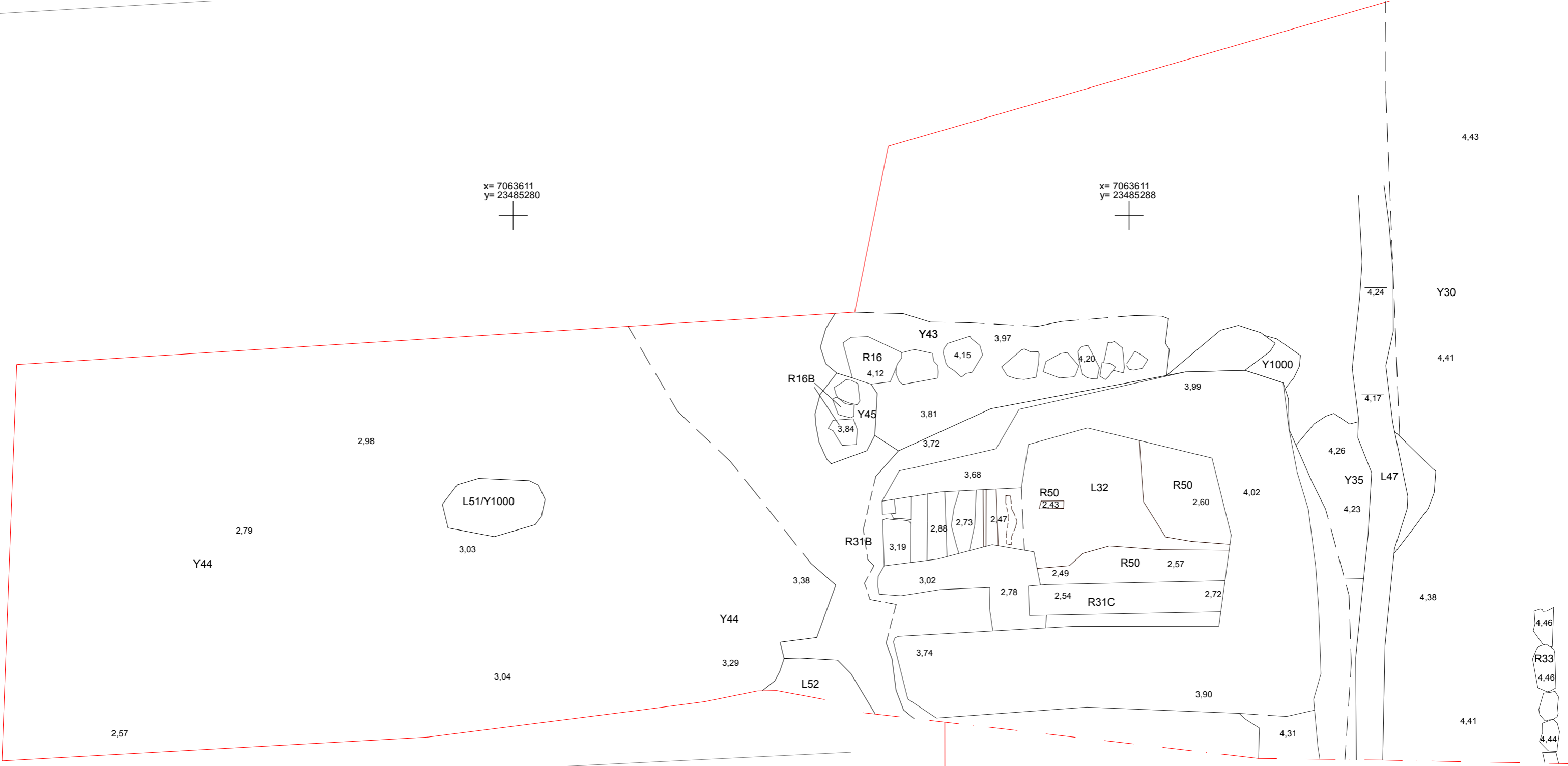
Dokumentointitaso 9

MK 1:250

MUSEOVIRASTO
ARKEOLOGISET KENTTÄPALVELUT

Koord.:ETRS-GK23
Korkeus: N2000

Kartta 106

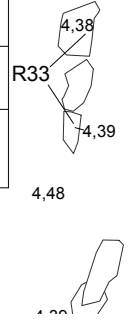


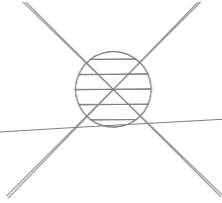
Karttamerkit		
3,27	Korkeusluku m mpy	Tiilirakenne
	Kivi rakenteessa	Tiilenpalaja
	Kivi maayksikössä	Valopylväs
	Puu	Lipputanko
	Tiili	Yksikön raja toisen yksikön alla
	Kivirakenne	Epäselvä yksikön raja
	Koordinaattipiste	

x= 7063602
y= 23485280



PIETARSAAREN TORI (länsi) Vanha asemakaava-alue 1000007479 Esa Mikkola 2015 MITTAUSDOKUMENTOINTI Pohjakartta Pietarsaaren kaupunki/ Mäenpää Rakennus Oy T. Väisänen Puht.piiirt. Tuija Väisänen 2016	Dokumentointitaso 9, osa 1 MK 1:50 MUSEOVIRASTO ARKEOLOGISET KENTTÄPALVELUT Koord.: ETRS-GK23 Korkeus: N2000
Kartta 107	





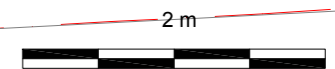
x= 7063614
y= 23485291

x= 7063614
y= 23485307



Karttamerkit

- 3,27 Korkeusluku m mpy Tiilirakenne
- Kivi rakenteessa Tiilenpaloja
- Kivi maayksikössä Valopylväs
- Puu Lipputanko
- Tiili Yksikön raja toisen yksikön alla
- Kivirakenne Epäselvä yksikön raja
- Koordinaattipiste



PIETARSAAREN TORI (länsi) Vanha asemakaava-alue 1000007479 Esa Mikkola 2015		MK 1:50	
MITTAUSDOKUMENTOINTI Pohjakartta Pietarsaaren kaupunki/ Mäenpää Rakennus Oy		MUSEOVIRASTO ARKEOLOGISET KENTTÄPALVELUT	
T. Väisänen Puht.piirt. Tuija Väisänen 2016		Koord.: ETRS-GK23 Korkeus: N2000	Kartta 108

x= 7063600
y= 23485284

x= 7063600
y= 23485301

KP20001

x= 7063592
y= 23485284

Karttamerkit

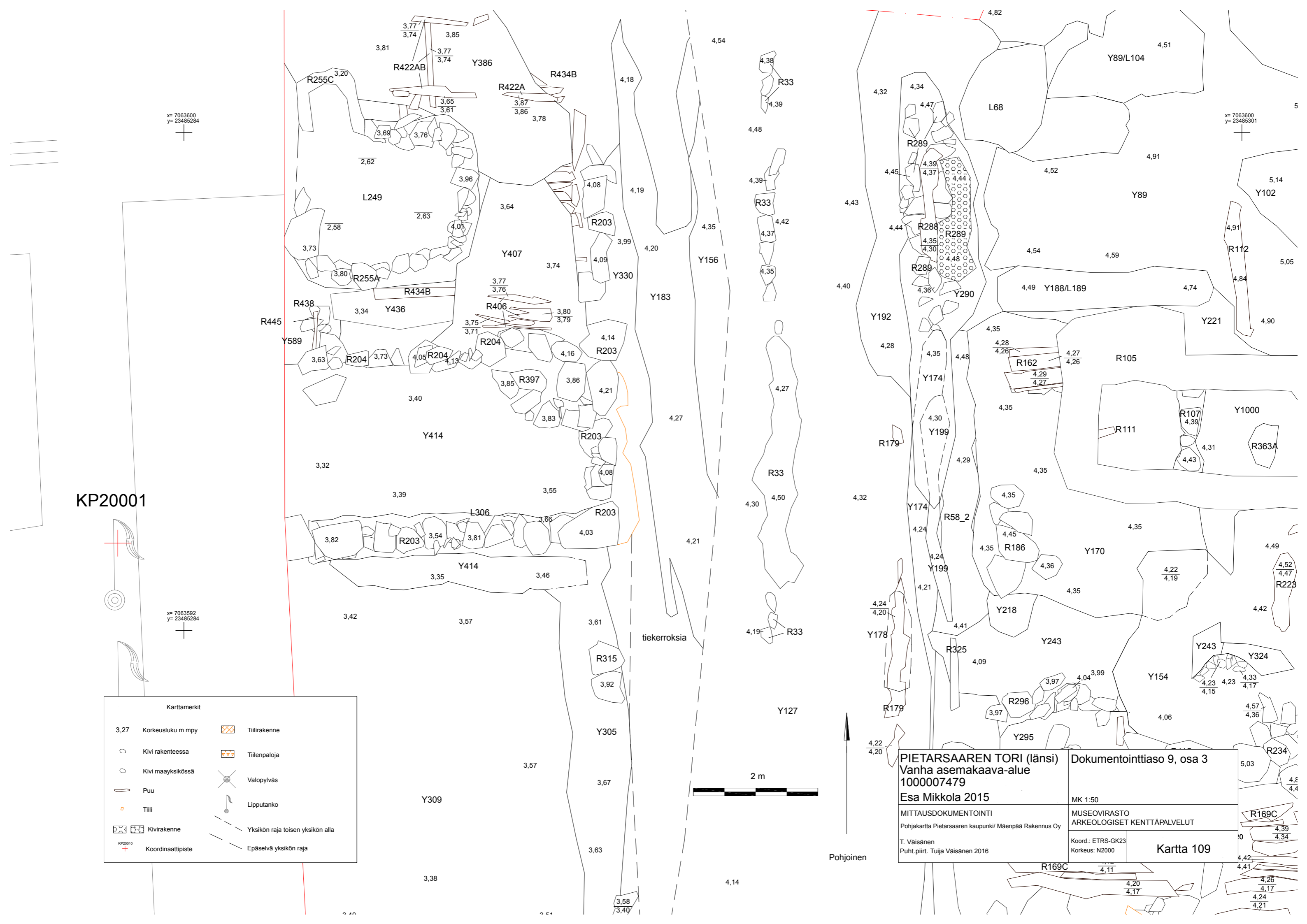
- 3.27 Korkeusluku m mpy
- Kivi rakenteessa
- Kivi maayksikössä
- Puu
- Tiili
- Kivirakenne
- Koordinaattipiste
- Tiilirakenne
- Tiilenpalaja
- Valopylväs
- Lipputanko
- Yksikön raja toisen yksikön alla
- Epäselvä yksikön raja

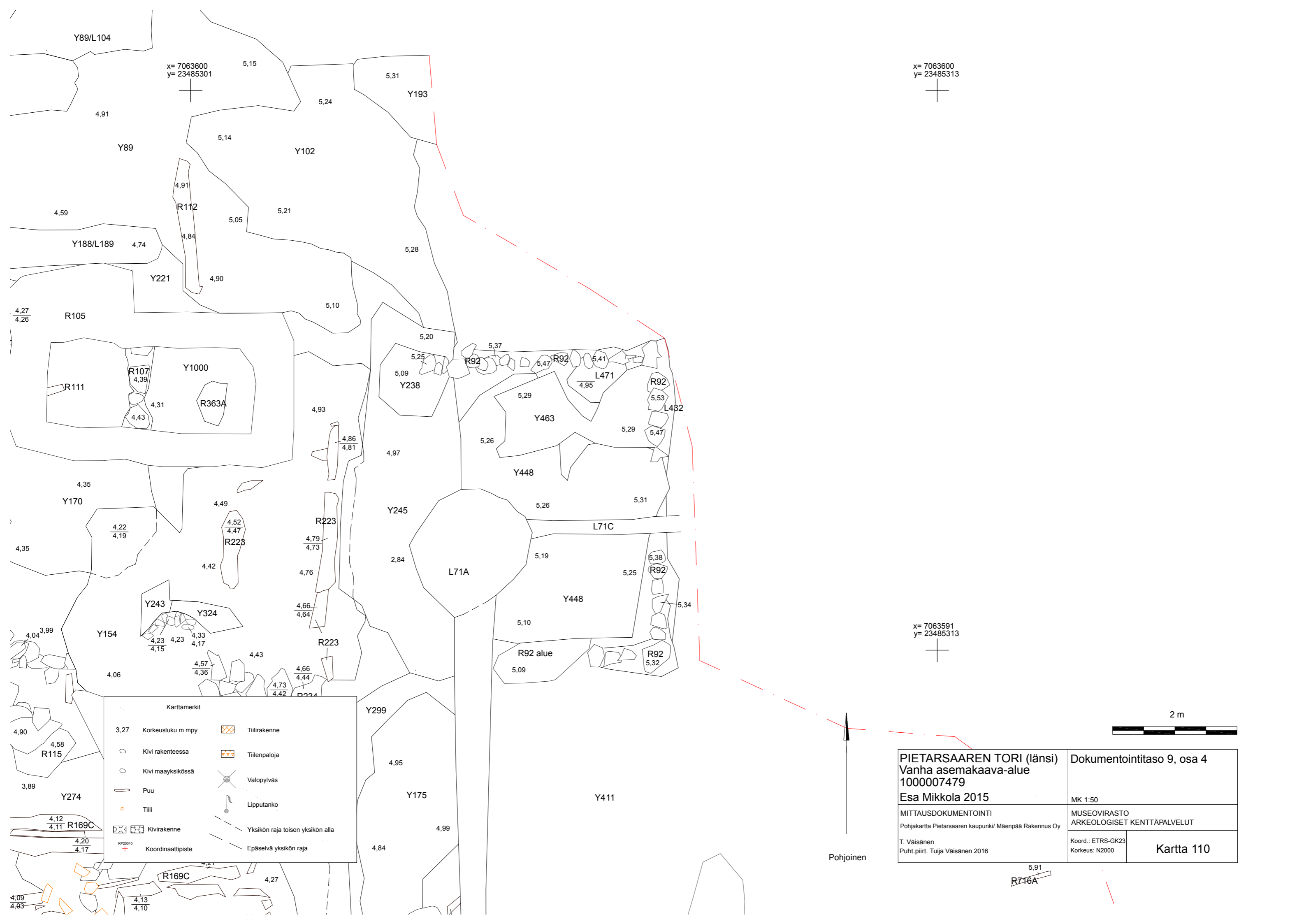
tiekkerroksia

2 m

Pohjoinen

PIETARSAAREN TORI (länsi) Vanha asemakaava-alue 1000007479 Esa Mikkola 2015	Dokumentointiasio 9, osa 3 MK 1:50 MUSEOVIRASTO ARKEOLOGISET KENTTÄPALVELUT
MITTAUSDOKUMENTOINTI Pohjakartta Pietarsaaren kaupunki/ Mäenpää Rakennus Oy T. Väisänen Puhd.piirt. Tuija Väisänen 2016	Koord.: ETRS-GK23 Korkeus: N2000
Kartta 109	



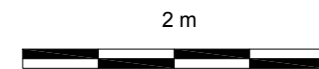


x= 7063600
y= 23485301

x= 7063600
y= 23485313

x= 7063591
y= 23485313

Karttamerkit			
3,27	Korkeusluku m mpy		Tiilirakenne
	Kivi rakenteessa		Tiilenpaloja
	Kivi maayksikössä		Valopylväs
	Puu		Lipputanko
	Tiili		Yksikön raja toisen yksikön alla
	Kivirakenne		Epäselvä yksikön raja
	Koordinaattipiste		



PIETARSAAREN TORI (länsi) Vanha asemakaava-alue 1000007479 Esa Mikkola 2015		Dokumentointitaso 9, osa 4	
MITTAUSDOKUMENTOINTI Pohjakartta Pietarsaaren kaupunki/ Mäenpää Rakennus Oy		MK 1:50 MUSEOVIRASTO ARKEOLOGISET KENTTÄPALVELUT	
T. Väisänen Puht.piirt. Tuija Väisänen 2016		Koord.: ETRS-GK23 Korkeus: N2000	Kartta 110

5,91
R716A

x= 7063588
y= 23485284

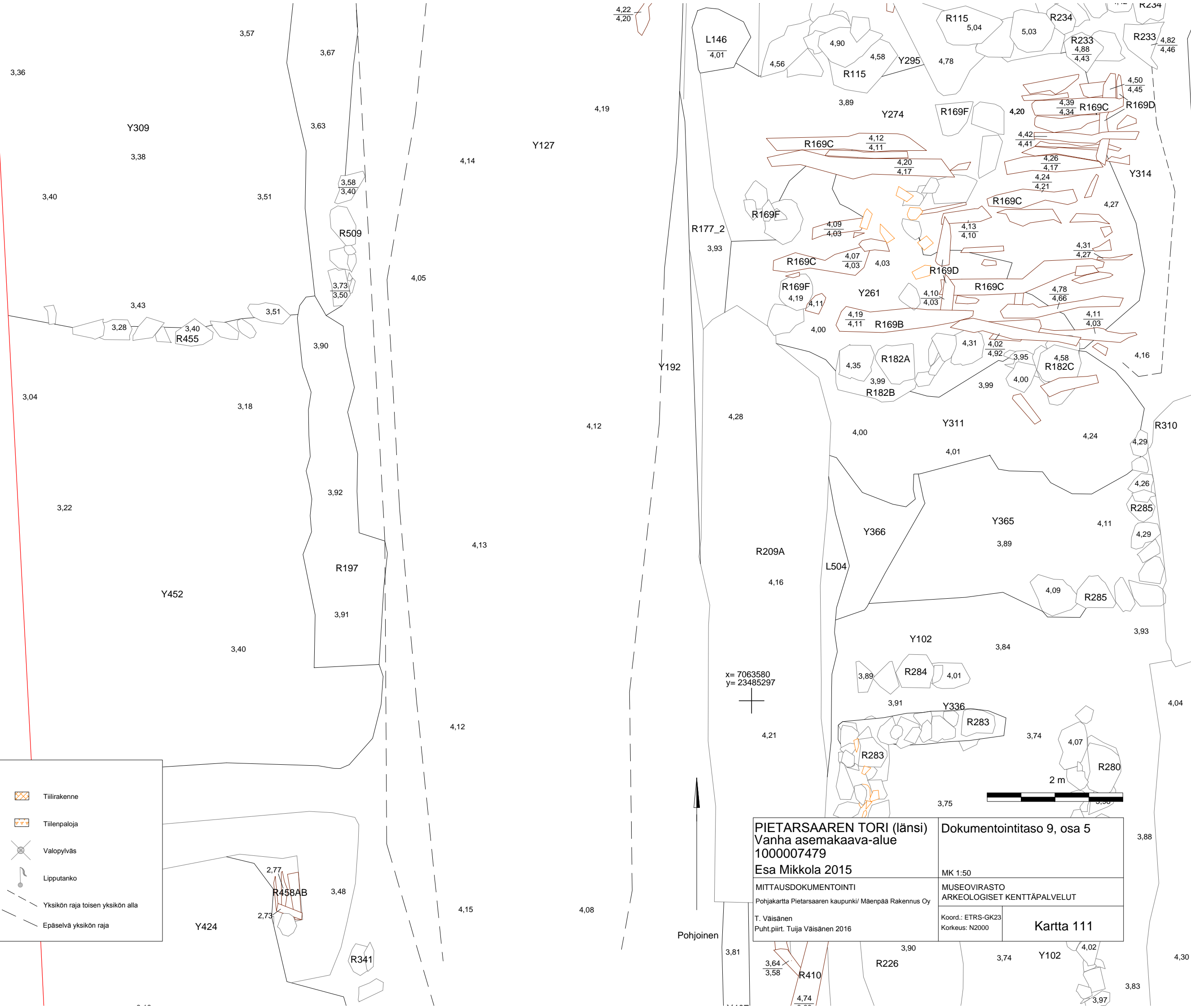
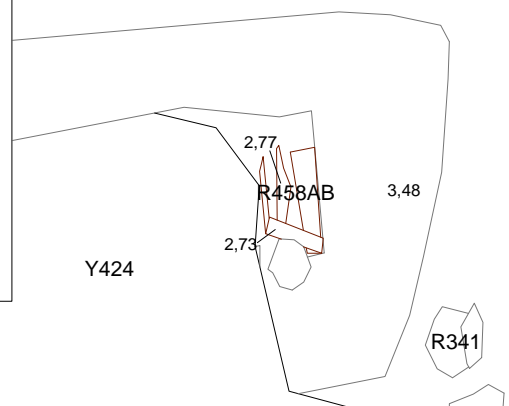


x= 7063580
y= 23485284



Karttamerkit

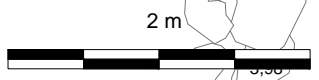
- 3,27 Korkeusluku m mpy Tiilirakenne
- Kivi rakenteessa Tiilenpaloja
- Kivi maayksikössä Valopylväs
- Puu Lipputanko
- Tiili
- Yksikön raja toisen yksikön alla
- Epäselvä yksikön raja
- Koordinaattipiste



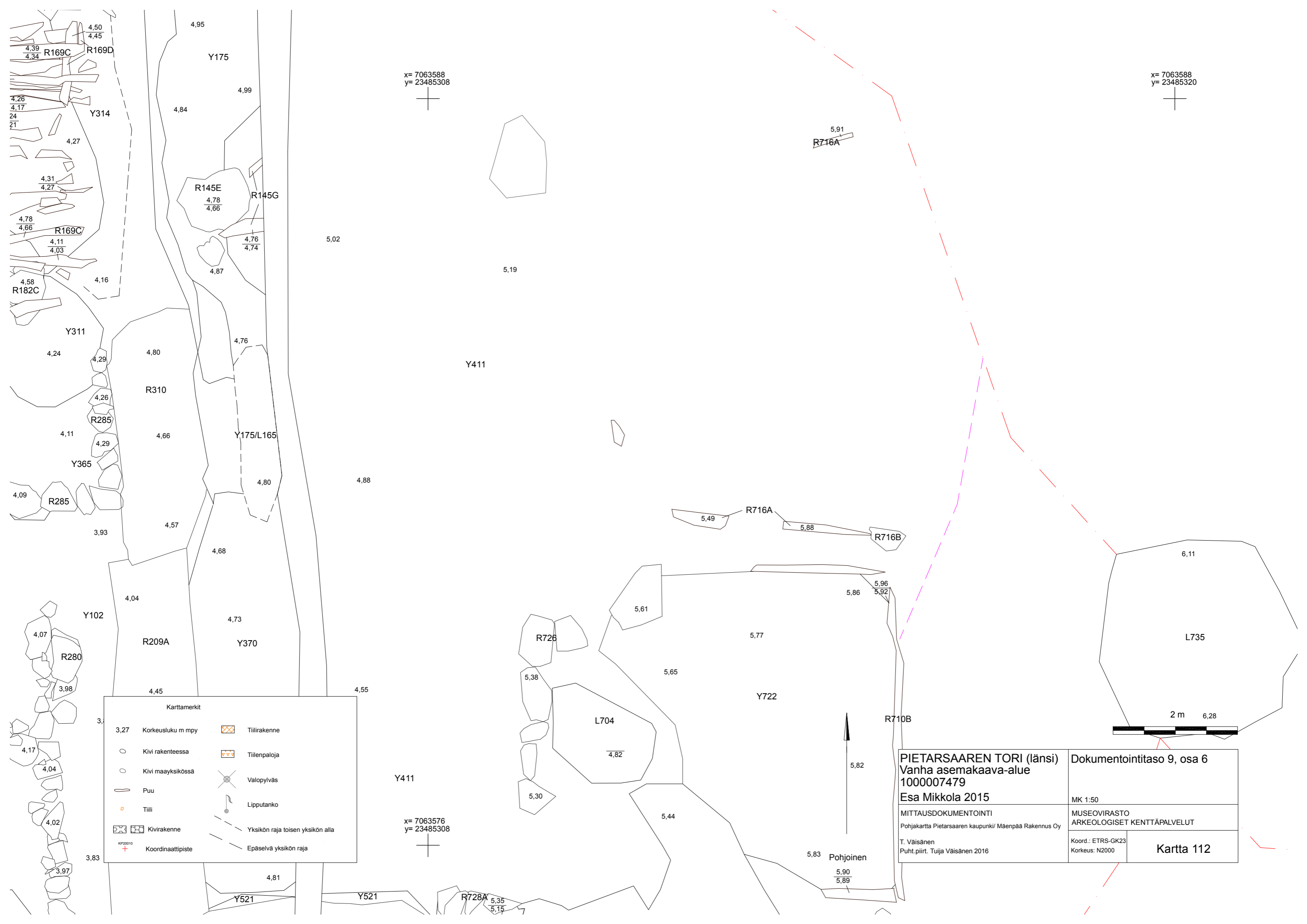
x= 7063580
y= 23485297



Pohjoinen



PIETARSAAREN TORI (länsi) Vanha asemakaava-alue 1000007479 Esa Mikkola 2015		Dokumentointitaso 9, osa 5	
MITTAUSDOKUMENTOINTI Pohjakartta Pietarsaaren kaupunki/ Mäenpää Rakennus Oy		MK 1:50 MUSEOVIRASTO ARKEOLOGISET KENTTÄPALVELUT	
T. Väisänen Puh.t.piiirt. Tuija Väisänen 2016		Koord.: ETRS-GK23 Korkeus: N2000	
		Kartta 111	




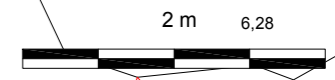
x= 7063588
y= 23485308

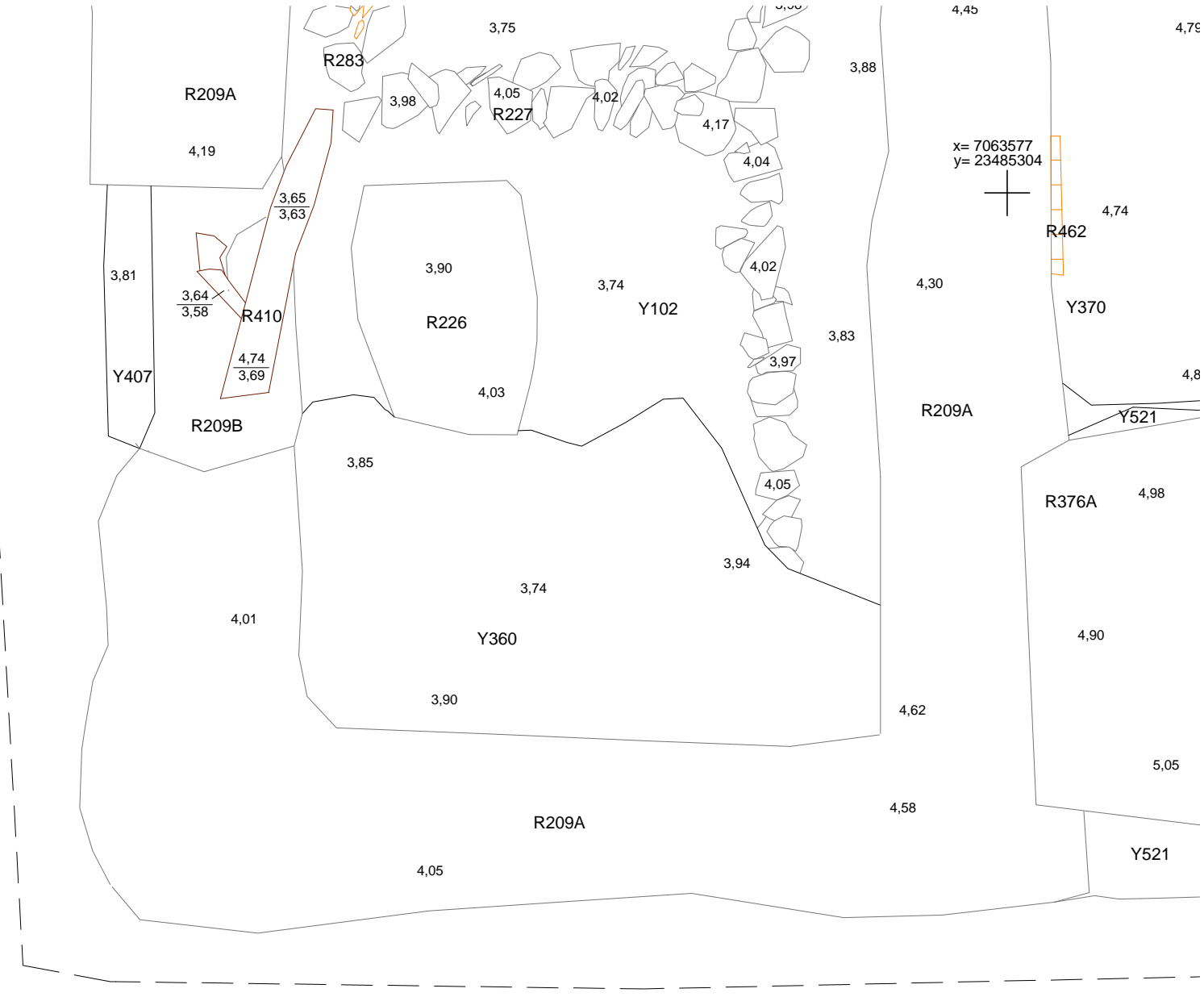
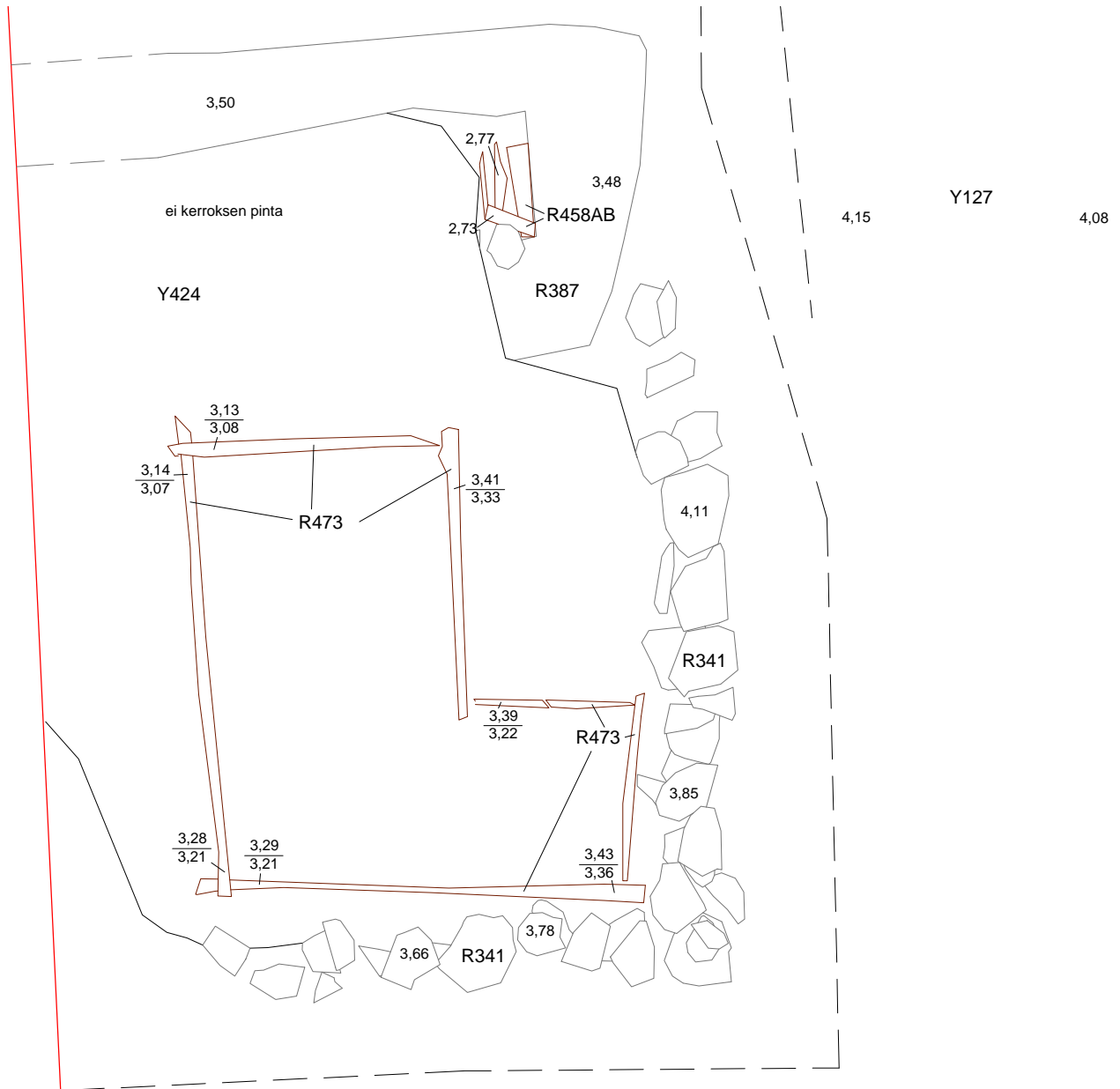
x= 7063588
y= 23485320

x= 7063576
y= 23485308

Karttamerkit			
3,27	Korkeusluku m mpy		Tiilirakenne
	Kivi rakenteessa		Tiilenpaloja
	Kivi maayksikössä		Valopylväs
	Puu		Lipputanko
	Tiili		Yksikön raja toisen yksikön alla
	Kivirakenne		Epäselvä yksikön raja
	Koordinaattipiste		

PIETARSAAREN TORI (länsi) Vanha asemakaava-alue 1000007479 Esa Mikkola 2015		Dokumentointitaso 9, osa 6	
MITTAUSDOKUMENTOINTI Pohjakartta Pietarsaaren kaupunki/ Mäenpää Rakennus Oy		MK 1:50 MUSEOVIKASTO ARKEOLOGISET KENTTÄPALVELUT	
T. Väisänen Puht.piirt. Tuija Väisänen 2016		Koord.: ETRS-GK23 Korkeus: N2000	Kartta 112



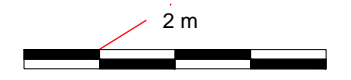

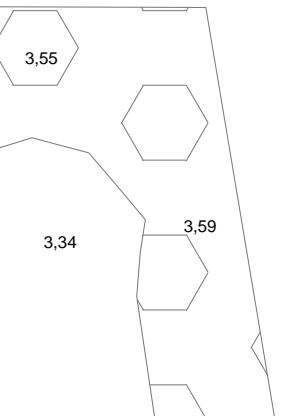


tiekerroksia

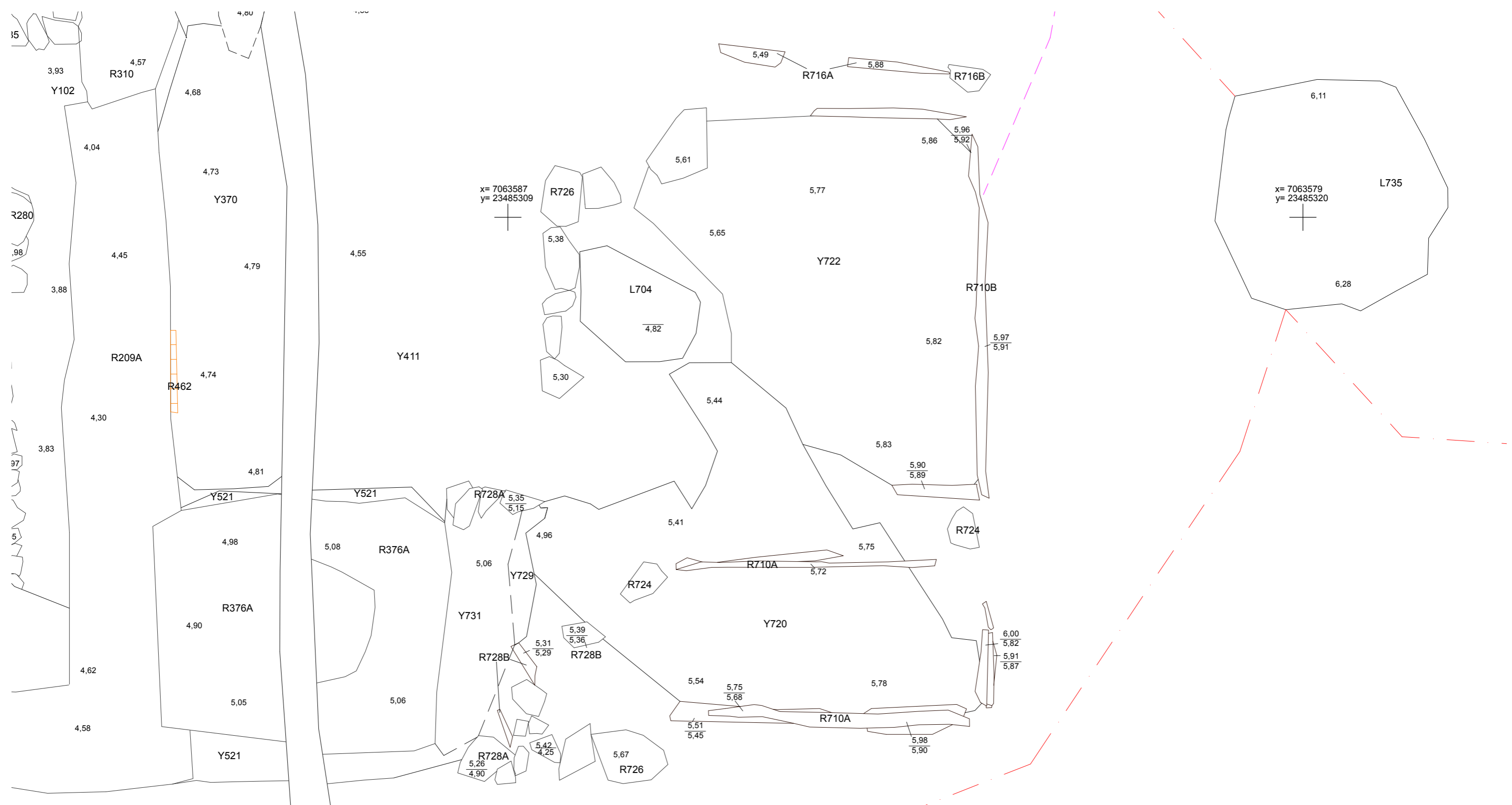
x= 7063568
y= 23485288

x= 7063568
y= 23485304

Karttamerkit			
3,27	Korkeusluku m mpy		Tiilirakenne
	Kivi rakenteessa		Tiilenpaloja
	Kivi maayksikössä		Valopylväs
	Puu		Lipputanko
	Tiili		Yksikön raja toisen yksikön alla
	Kivirakenne		Epäselvä yksikön raja
	Koordinaattipiste		



PIETARSAAREN TORI (länsi) Vanha asemakaava-alue 1000007479 Esa Mikkola 2015	Dokumentointitaso 9, osa 7 MK 1:50
MITTAUSDOKUMENTOINTI Pohjakartta Pietarsaaren kaupunki/ Mäenpää Rakennus Oy	MUSEOVIRASTO ARKEOLOGISET KENTTÄPALVELUT
T. Väisänen Puh.t.piiirt. Tuija Väisänen 2016	Koord.: ETRS-GK23 Korkeus: N2000 Kartta 113

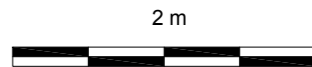


Karttamerkit			
3.27	Korkeusluku m mpy		Tiilirakenne
	Kivi rakenteessa		Tiilenpaloja
	Kivi maayksikössä		Valopylväs
	Puu		Lipputanko
	Tiili		Yksikön raja toisen yksikön alla
	Kivirakenne		Epäselvä yksikön raja
	Koordinaattipiste		

x= 7063569
y= 23485309



Pohjoinen



2 m

PIETARSAAREN TORI (länsi) Vanha asemakaava-alue 1000007479 Esa Mikkola 2015		Dokumentointitaso 9, osa 8	
MITTAUSDOKUMENTOINTI Pohjakartta Pietarsaaren kaupunki/ Mäenpää Rakennus Oy		MK 1:50 MUSEOVIKASTO ARKEOLOGISET KENTTÄPALVELUT	
T. Väisänen Puht.piirt. Tuija Väisänen 2016		Koord.: ETRS-GK23 Korkeus: N2000	Kartta 114

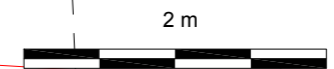
x= 7063553
y= 23485287

x= 7063553
y= 23485301

x= 7063544
y= 23485287

Karttamerkit	
3,27	Korkeusluku m mpy
	Kivi rakenteessa
	Kivi maayksikössä
	Puu
	Tiili
	Kivirakenne
	Koordinaattipiste
	Tiilirakenne
	Tiilenpaloja
	Valopylväs
	Lipputanko
	Yksikön raja toisen yksikön alla
	Epäselvä yksikön raja

Tiekerroksia



Pohjoinen

PIETARSAAREN TORI (länsi) Vanha asemakaava-alue 1000007479 Esa Mikkola 2015		Dokumentointitaso 9, osa 9	
MITTAUSDOKUMENTOINTI Pohjakartta Pietarsaaren kaupunki/ Mäenpää Rakennus Oy		MK 1:50 MUSEOVIRASTO ARKEOLOGISET KENTTÄPALVELUT	
T. Väisänen Puht.piirt. Tuija Väisänen 2016		Koord.: ETRS-GK23 Korkeus: N2000	Kartta 115

Y1000

Y221

L581

Y570

L561

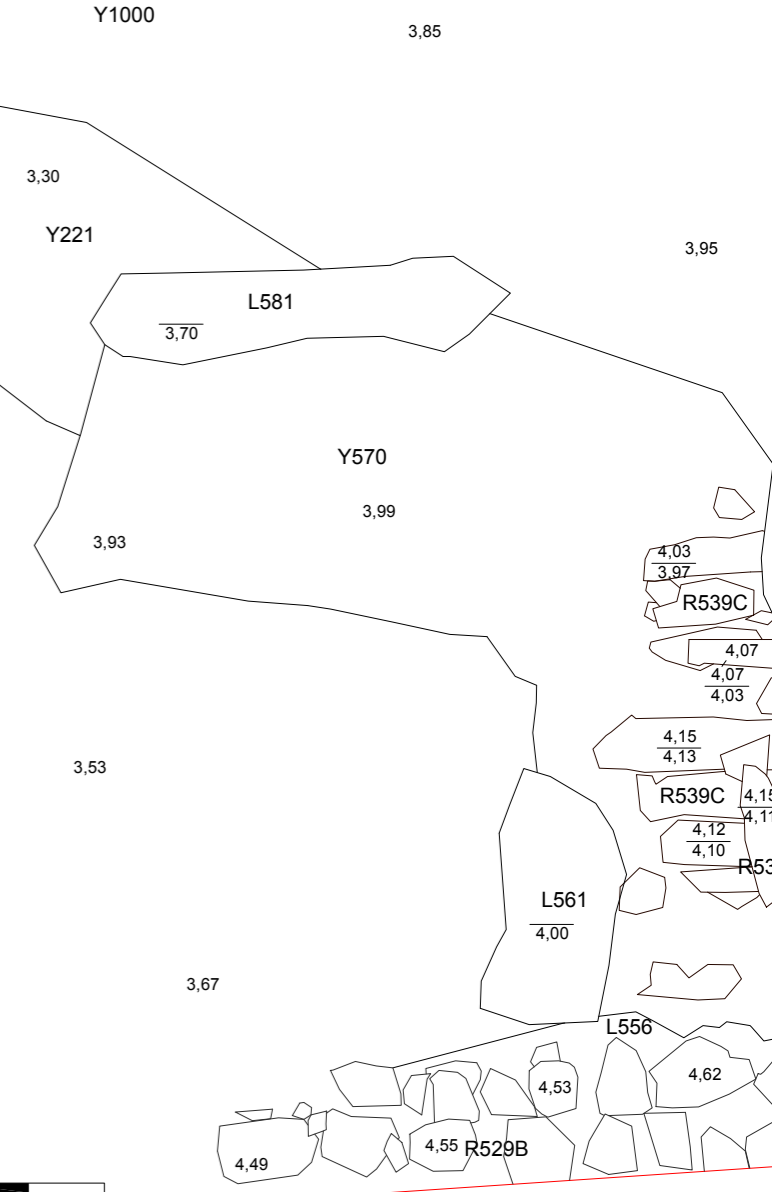
L556

R529B

R539C

R539C

R539C

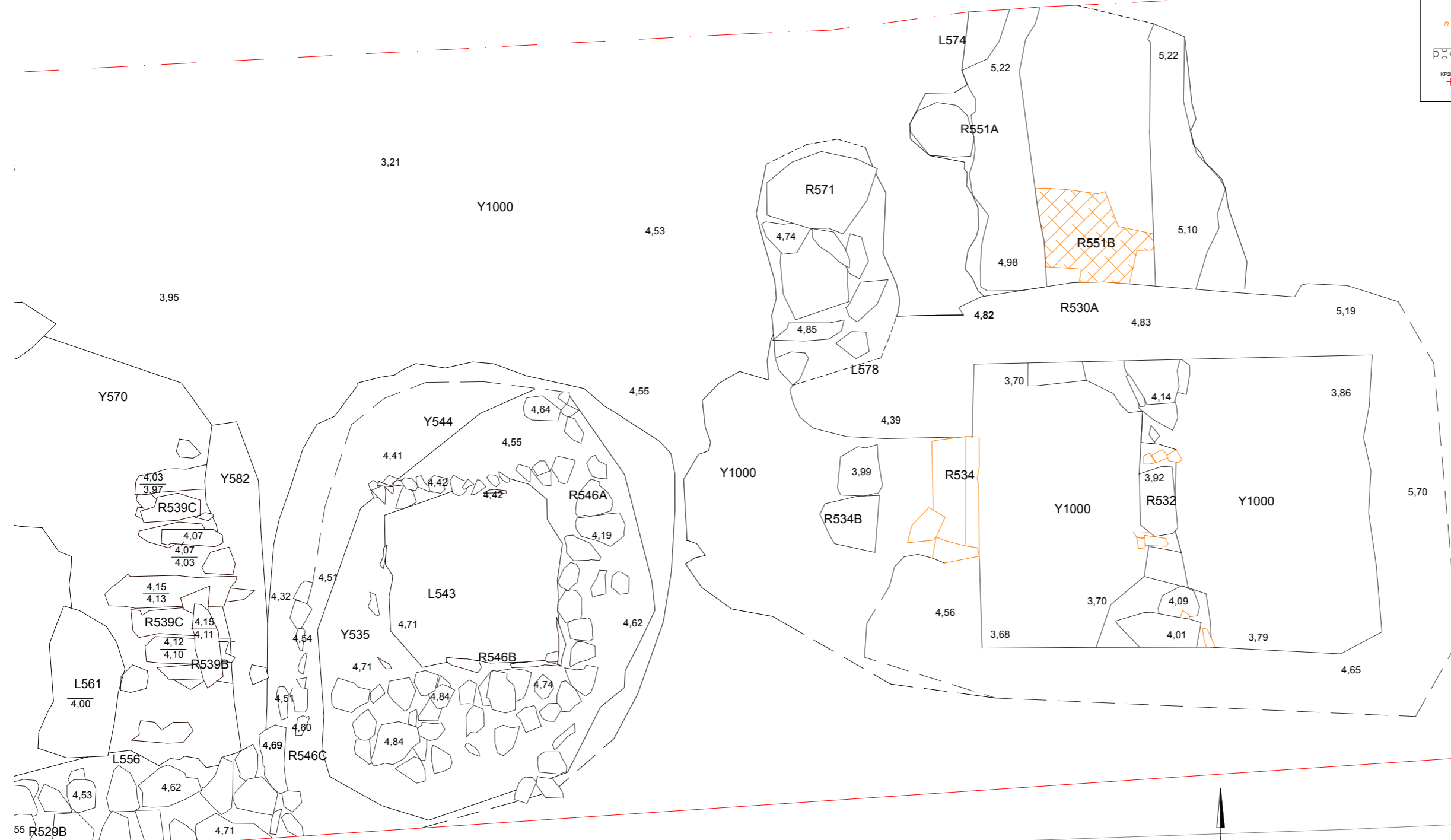


Kaapelikaivannot

x= 7063553
y= 23485303

x= 7063553
y= 23485316

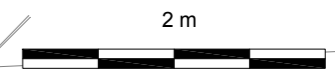
Karttamerkit			
3,27	Korkeusluku m mpy		Tiilirakenne
	Kivi rakenteessa		Tiilenpaloja
	Kivi maayksikössä		Valopylväs
	Puu		Lipputanko
	Tiili		Yksikön raja toisen yksikön alla
	Kivirakenne		Epäselvä yksikön raja
	Koordinaattipiste		



x= 7063542
y= 23485303

+

KP20002



PIETARSAAREN TORI (länsi) Vanha asemakaava-alue 1000007479 Esa Mikkola 2015		Dokumentointitaso 9, osa 10	
MITTAUSDOKUMENTOINTI Pohjakartta Pietarsaaren kaupunki/ Mäenpää Rakennus Oy		MK 1:50 MUSEOVIKASTO ARKEOLOGISET KENTTÄPALVELUT	
T. Väisänen Puht.piirt. Tuija Väisänen 2016		Koord.: ETRS-GK23 Korkeus: N2000	Kartta 116

Koordinaattipisteet

KP 20001	N= 7063593,402 E= 23485282,937 Z= 4,568
KP 20002	N= 7063542,763 E= 23485312,672 Z= 5,940
KP 20003	N= 7063575,488 E= 23485338,075 Z= 6,700
KP 20004	N= 7063603,066 E= 23485297,529 Z= 5,307
KP 20005	N= 7063589,295 E= 23485324,128 Z= 6,535
KP 20006	N= 7063578,304 E= 23485324,638 Z= 6,622
KP 20007	N= 7063568,914 E= 23485305,057 Z= 5,608
KP 20008	N= 7063557,865 E= 23485283,008 Z= 4,234
KP 20009	N= 7063559,249 E= 23485323,513 Z= 6,733
KP 20010	N= 7063555,242 E= 23485323,698 Z= 6,753

ISOKATU

KP20001

KP20005

KP20006

KP20003

KP20008

KP20009


KP20010

KP20002

Karttamerkit

	Kivi rakenteessa		Tiilirakenne
	Kivi maayksikössä		Tiilenpaloja
	Puu		Valopylväs
	Tiili		Lipputanko
	Kivirakenne		Yksikön raja toisen yksikön alla
	Koordinaattipiste		Epäselvä yksikön raja

Pohjoinen



PIETARSAAREN TORI (länsi)
Vanha asemakaava-alue
1000007479

Esa Mikkola 2015

MITTAUSDOKUMENTOINTI
Pohjakartta Pietarsaaren kaupunki/ Mäenpää Rakennus Oy

T. Väisänen
Puht.piirt. Tuija Väisänen 2016

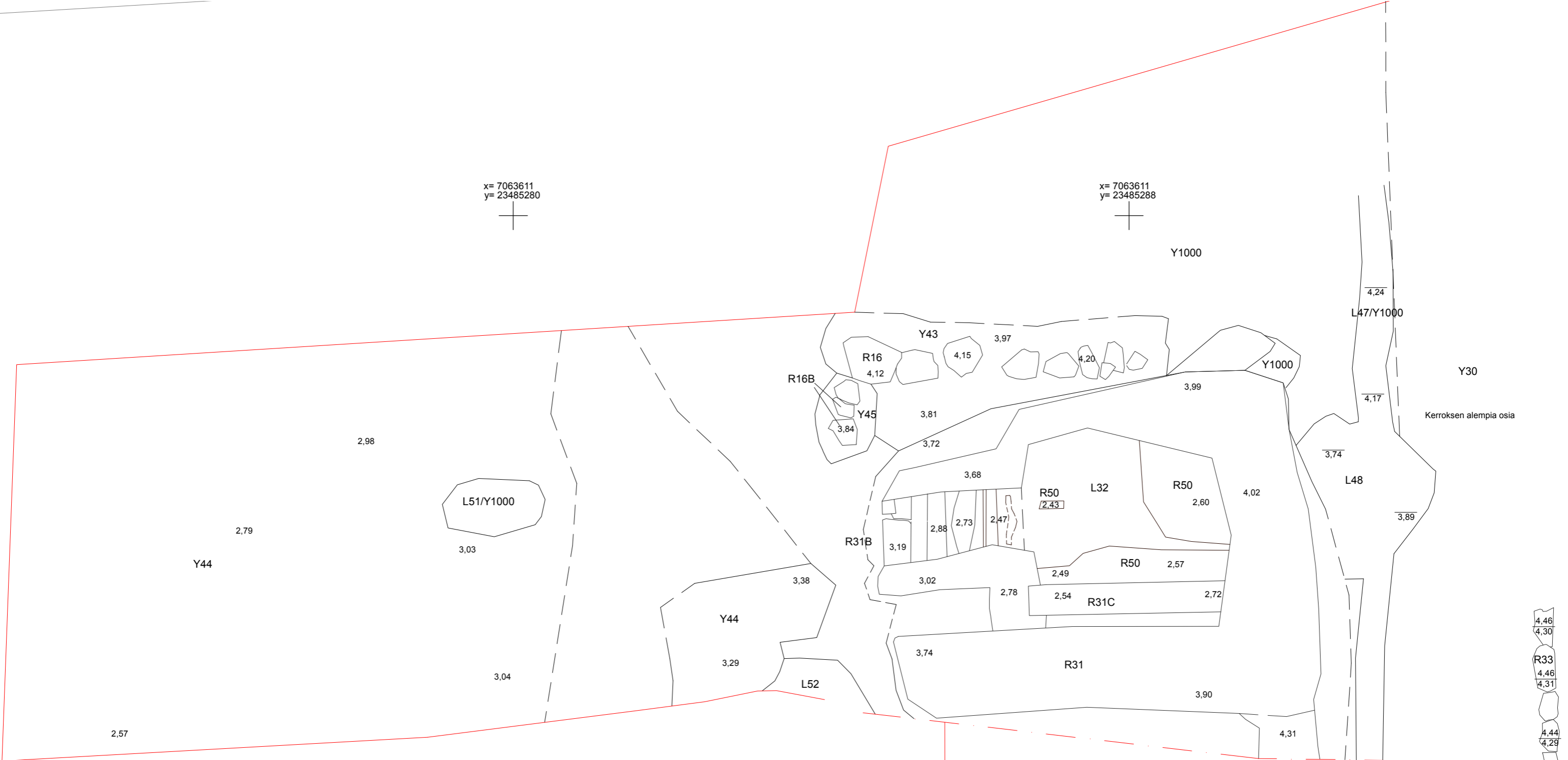
Dokumentointitaso 10

MK 1:250

MUSEOVIRASTO
ARKEOLOGISET KENTTÄPALVELUT

Koord.:ETRS-GK23
Korkeus: N2000

Kartta 117

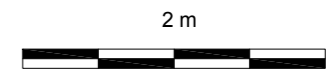



x= 7063611
y= 23485280

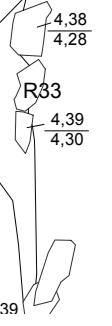
x= 7063611
y= 23485288

x= 7063602
y= 23485280

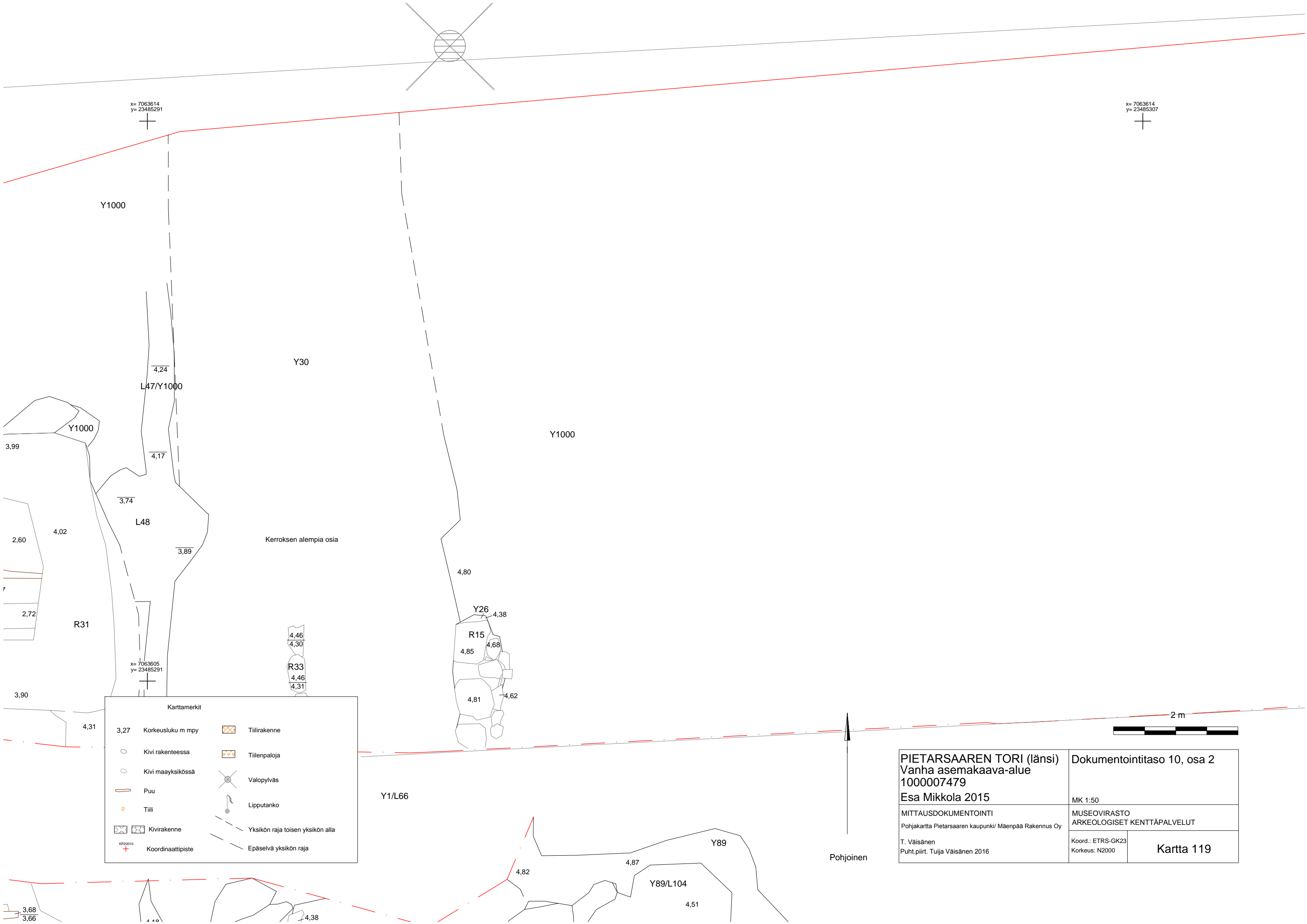
Karttamerkit			
3,27	Korkeusluku m mpy		Tiilirakenne
	Kivi rakenteessa		Tiilenpaloja
	Kivi maayksikössä		Valopylväs
	Puu		Lipputanko
	Tiili		Yksikön raja toisen yksikön alla
	Kivirakenne		Epäselvä yksikön raja
	Koordinaattipiste		



	PIETARSAAREN TORI (länsi) Vanha asemakaava-alue 1000007479 Esa Mikkola 2015	Dokumentointitaso 10, osa 1 MK 1:50
	MITTAUSDOKUMENTOINTI Pohjakartta Pietarsaaren kaupunki/ Mäenpää Rakennus Oy T. Väisänen Puht.piiirt. Tuija Väisänen 2016	MUSEOVIRASTO ARKEOLOGISET KENTTÄPALVELUT Koord.: ETRS-GK23 Korkeus: N2000



4.39



x= 7063614
y= 23485291

x= 7063614
y= 23485307

Y1000

Y30

Y1000

Y1000

4,24

L47/Y1000

4,17

3,74

L48

3,89

Kerroksen alempia osia

4,80

Y26

4,38

R15

4,85

4,68

4,81

4,62

4,46

4,30

R33

4,46

4,31

x= 7063605
y= 23485291

Karttamerkit

- 3,27 Korkeusluku m mpy Tiilirakenne
- Kivi rakenteessa Tiilenpaloja
- Kivi maayksikössä Valopylväs
- Puu Lipputanko
- Tiili Yksikön raja toisen yksikön alla
- Kivirakenne Epäselvä yksikön raja
- Koordinaattipiste

Y1/L66

Y89

Y89/L104

2 m

PIETARSAAREN TORI (länsi)
Vanha asemakaava-alue
1000007479
Esa Mikkola 2015

Dokumentointitaso 10, osa 2

MK 1:50

MITTAUSDOKUMENTOINTI
Pohjakartta Pietarsaaren kaupunki/ Mäenpää Rakennus Oy

MUSEOVIRASTO
ARKEOLOGISET KENTTÄPALVELUT

T. Väisänen
Puht.piirt. Tuija Väisänen 2016

Koord.: ETRS-GK23
Korkeus: N2000

Kartta 119

Pohjoinen

3,68

3,66

4,40

4,38

4,82

4,87

4,51

x= 7063600
y= 23485284

x= 7063600
y= 23485301

KP20001

x= 7063592
y= 23485284

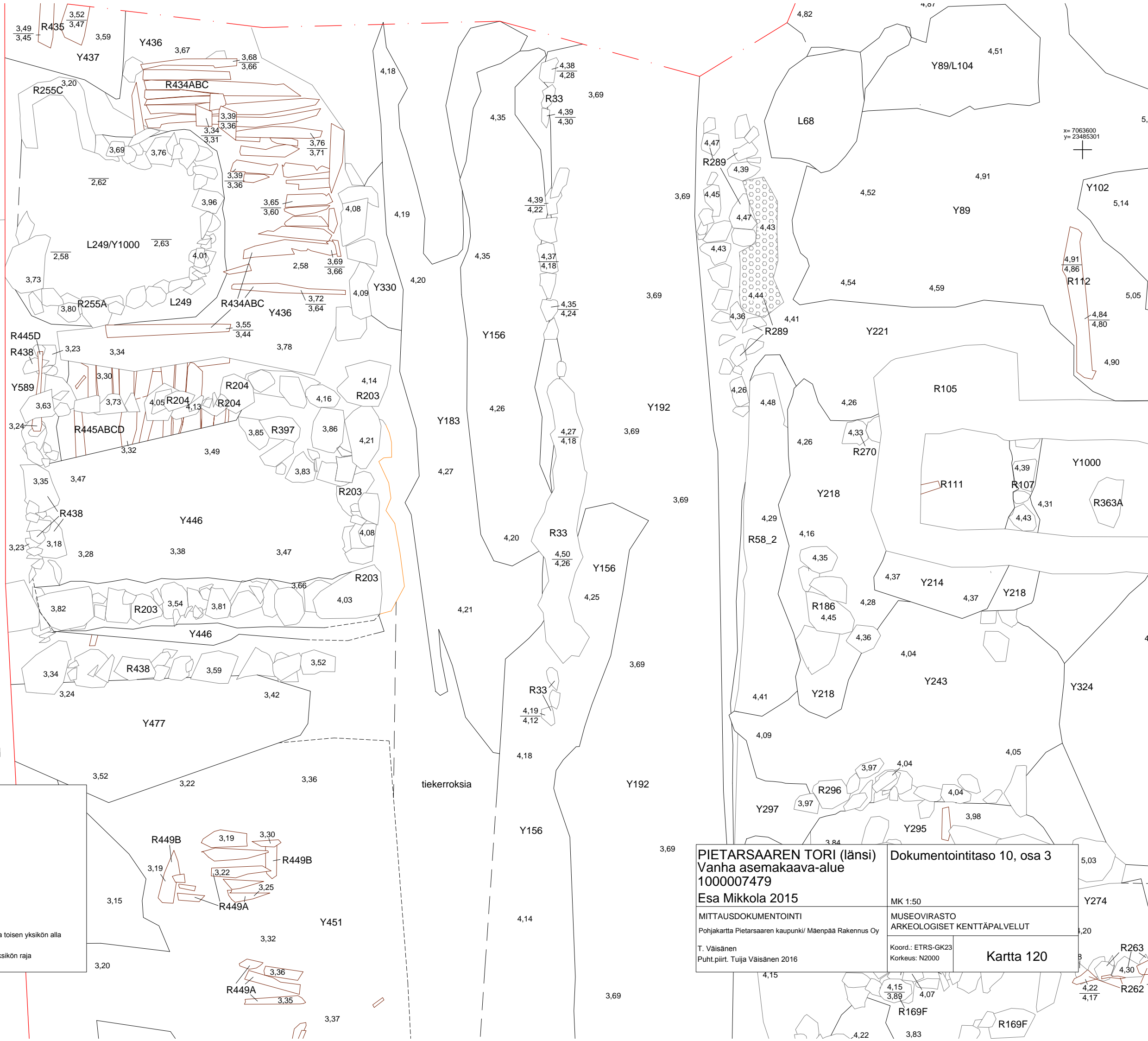
Pohjoinen

2 m



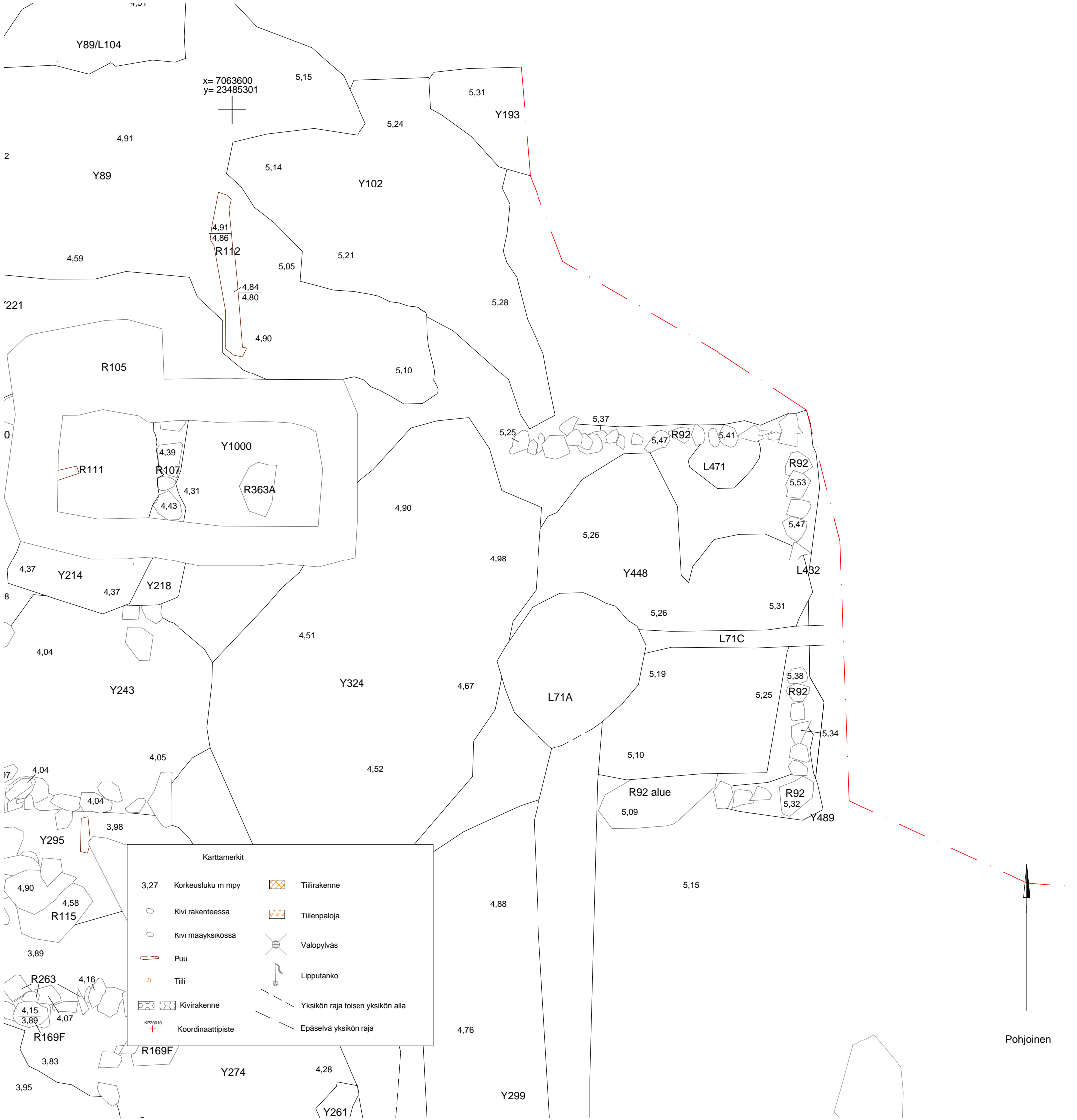
Karttamerkit

- 3,27 Korkeusluku m mpy
- Kivi rakenteessa
- Kivi maayksikössä
- Puu
- Tiili
- Kivirakenne
- Koordinaattipiste
- Tiilirakenne
- Tiilenpaloja
- Valopylväs
- Lipputanko
- Yksikön raja toisen yksikön alla
- Epäselvä yksikön raja



tiekerroksia

PIETARSAAREN TORI (länsi) Vanha asemakaava-alue 1000007479		Dokumentointitaso 10, osa 3	
Esa Mikkola 2015		MK 1:50	
MITTAUSDOKUMENTOINTI Pohjakartta Pietarsaaren kaupunki/ Mäenpää Rakennus Oy		MUSEOVIRASTO ARKEOLOGISET KENTTÄPALVELUT	
T. Väisänen Puht.piirt. Tuija Väisänen 2016		Koord.: ETRS-GK23 Korkeus: N2000	Kartta 120


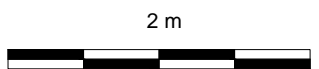


x= 7063600
y= 23485301

x= 7063600
y= 23485313

x= 7063591
y= 23485313

Karttamerkit			
3,27	Korkeusluku m mpy		Tiilirakenne
	Kivi rakenteessa		Tiilenpaloja
	Kivi maayksikössä		Valopylväs
	Puu		Lipputanko
	Tiili		Yksikön raja toisen yksikön alla
	Kivirakenne		Epäselvä yksikön raja
	Koordinaattipiste		



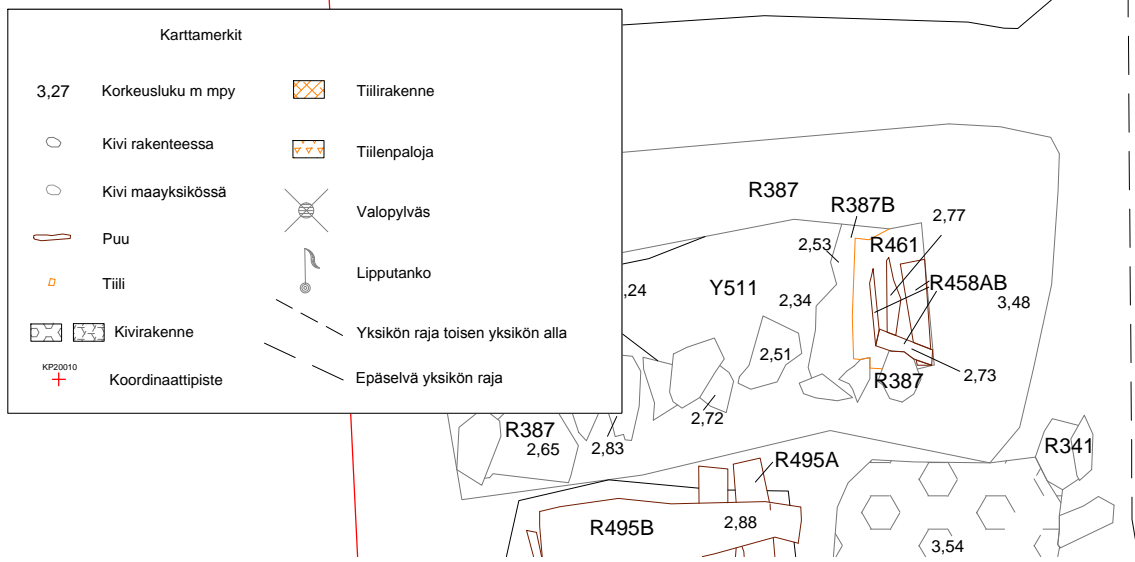
PIETARSAAREN TORI (länsi) Vanha asemakaava-alue 1000007479 Esa Mikkola 2015	Dokumentointitaso 10, osa 4 MK 1:50
MITTAUSDOKUMENTOINTI Pohjakartta Pietarsaaren kaupunki/ Mäenpää Rakennus Oy	MUSEOVIRASTO ARKEOLOGISET KENTTÄPALVELUT
T. Väisänen Puht.piiirt. Tuija Väisänen 2016	Koord.: ETRS-GK23 Korkeus: N2000
Kartta 121	

5,91
R716A

x= 7063588
y= 23485284



x= 7063580
y= 23485284



Karttamerkit

- | | | | |
|------|-------------------|--|----------------------------------|
| 3,27 | Korkeusluku m mpy | | Tiilirakenne |
| | Kivi rakenteessa | | Tiilenpalaja |
| | Kivi maayksikössä | | Valopylväs |
| | Puu | | Lipputanko |
| | Tiili | | Yksikön raja toisen yksikön alla |
| | Kivirakenne | | Epäselvä yksikön raja |
| | Koordinaattipiste | | |

4,14

Y156

3,69

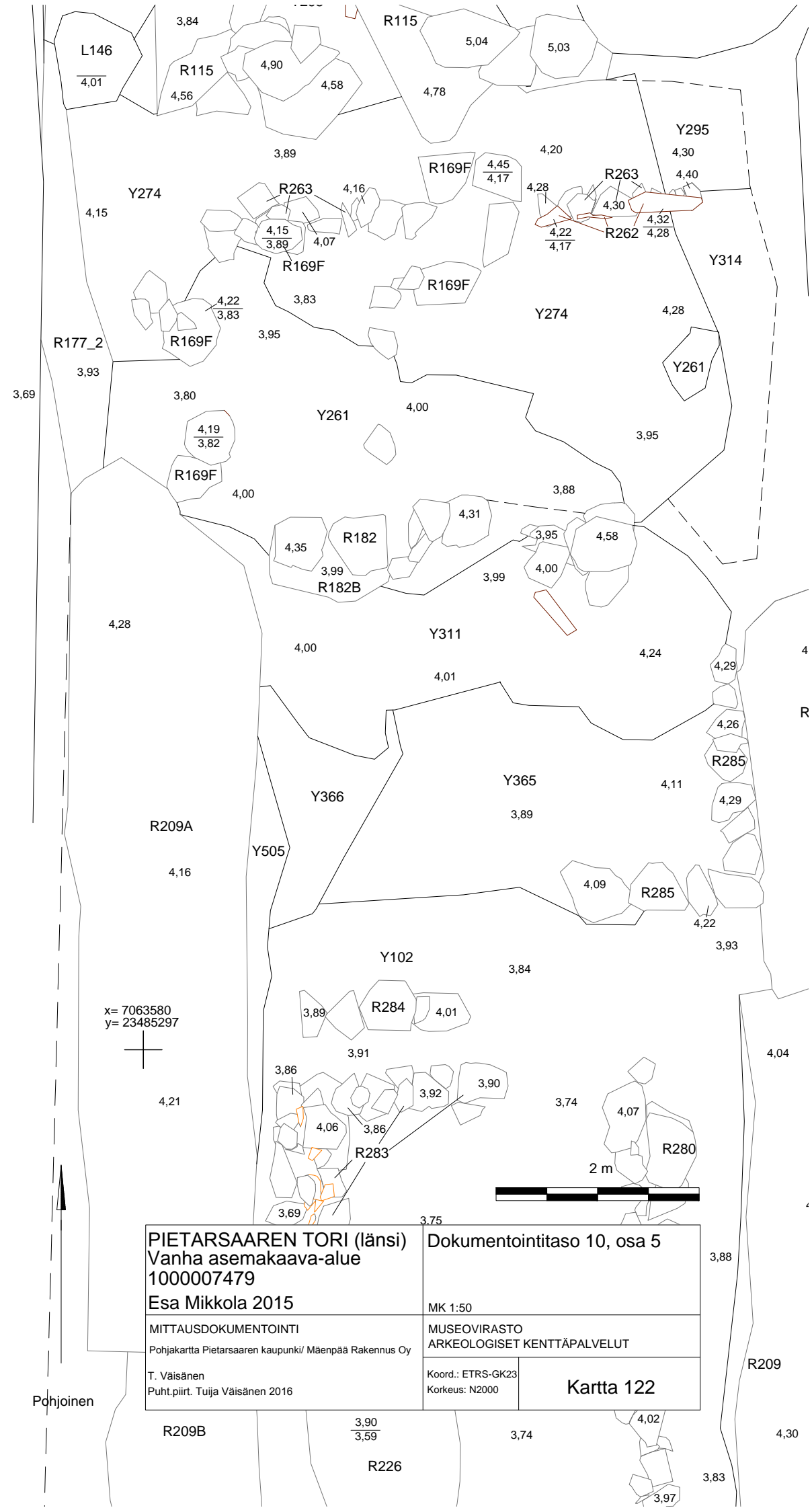
Y192

4,06

3,69

tiekierros

3,69



x= 7063580
y= 23485297



x= 7063580
y= 23485297



PIETARSAAREN TORI (länsi)
Vanha asemakaava-alue
1000007479
Esa Mikkola 2015

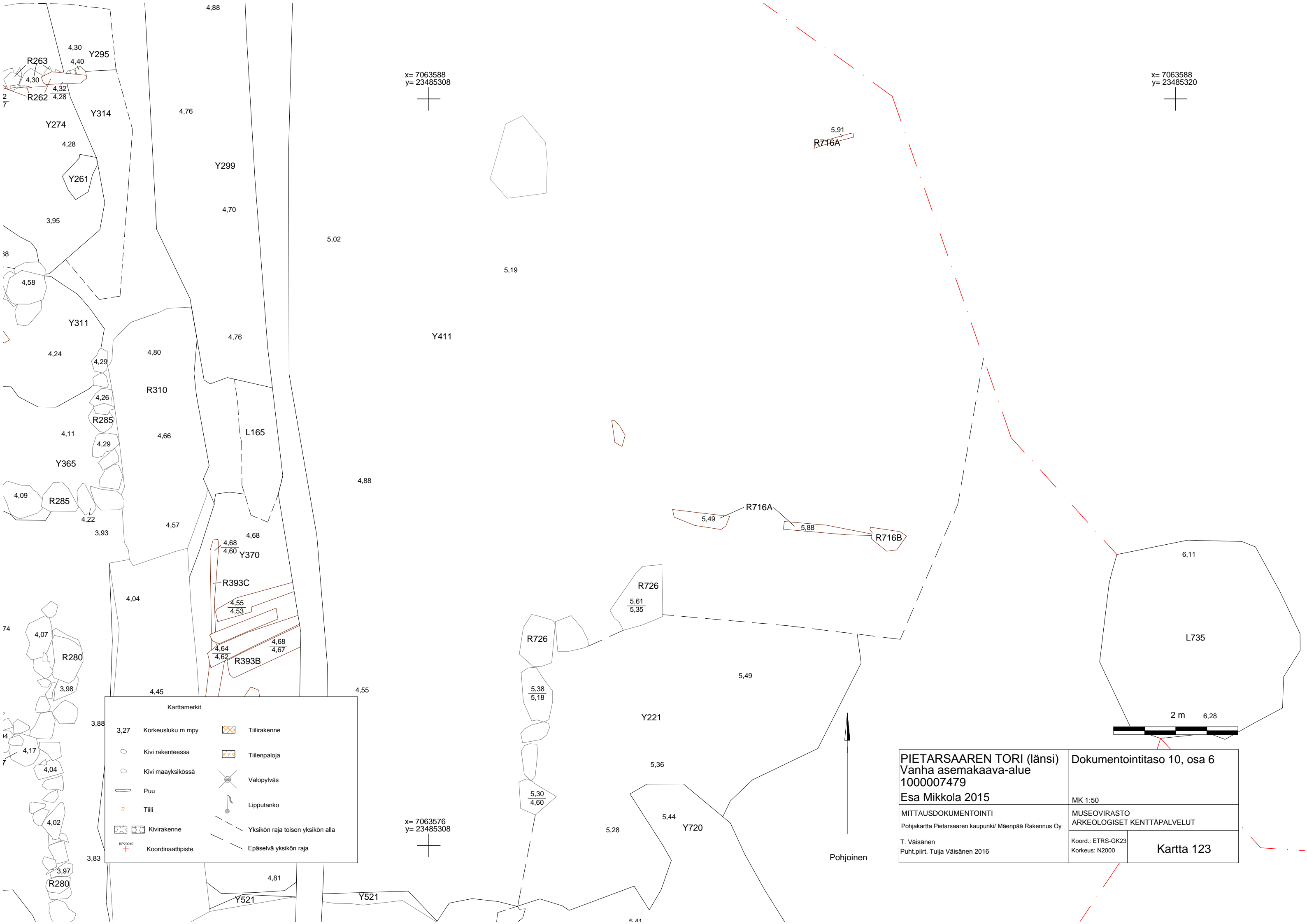
Dokumentointitaso 10, osa 5
MK 1:50

MITTAUSDOKUMENTOINTI
Pohjakartta Pietarsaaren kaupunki/ Mäenpää Rakennus Oy
T. Väisänen
Puh.t.p.iirt. Tuija Väisänen 2016

MUSEOVIKASTO
ARKEOLOGISET KENTTÄPALVELUT
Koord.: ETRS-GK23
Korkeus: N2000
Kartta 122



Pohjoinen




x= 7063588
y= 23485308

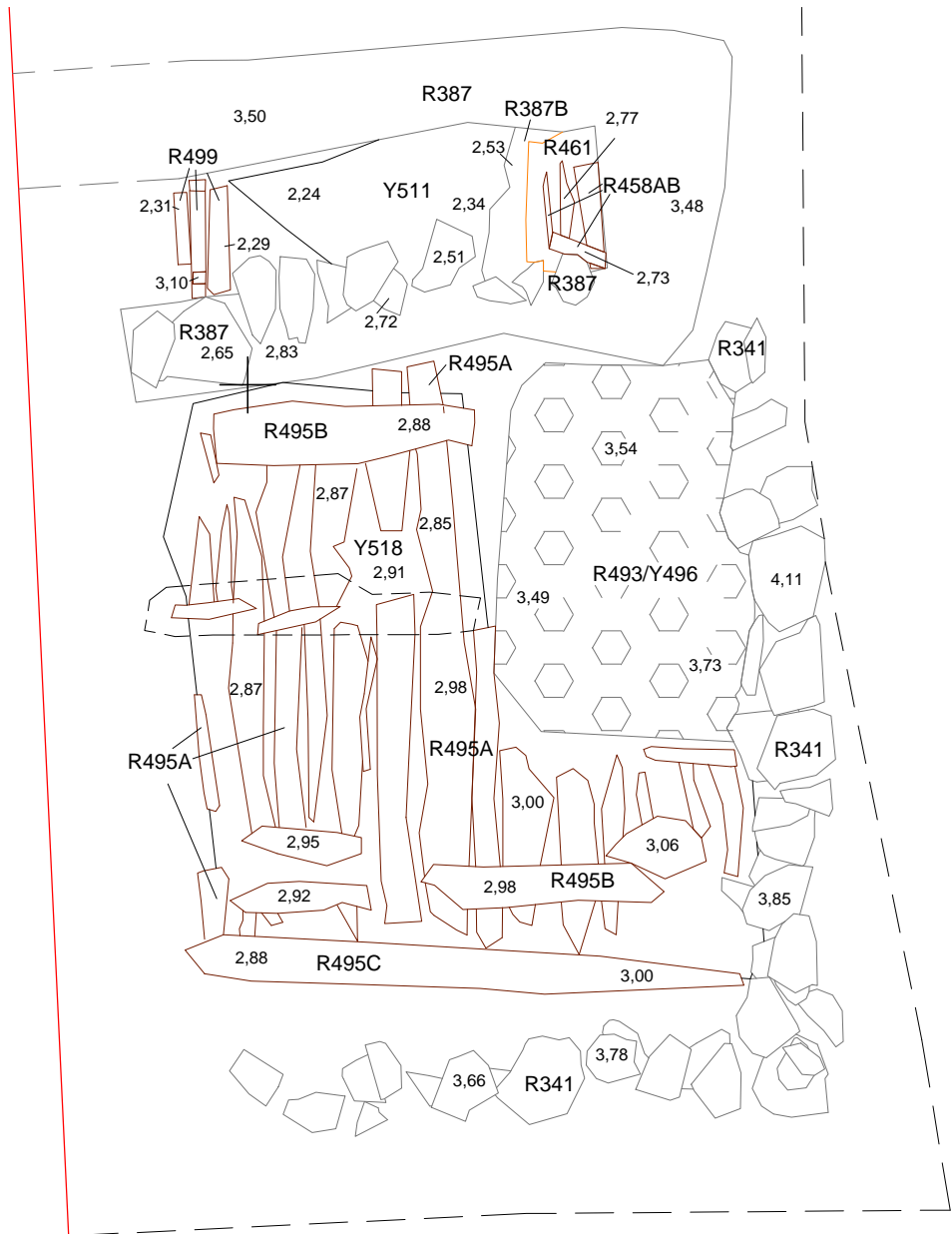
x= 7063588
y= 23485320

x= 7063576
y= 23485308

Karttamerkit			
3,27	Korkeusluku m mpy		Tiilirakenne
	Kivi rakenteessa		Tiilenpaloja
	Kivi maayksikössä		Valopylväs
	Puu		Lipputanko
	Tiili		Yksikön raja toisen yksikön alla
	Kivirakenne		Epäselvä yksikön raja
	Koordinaattipiste		



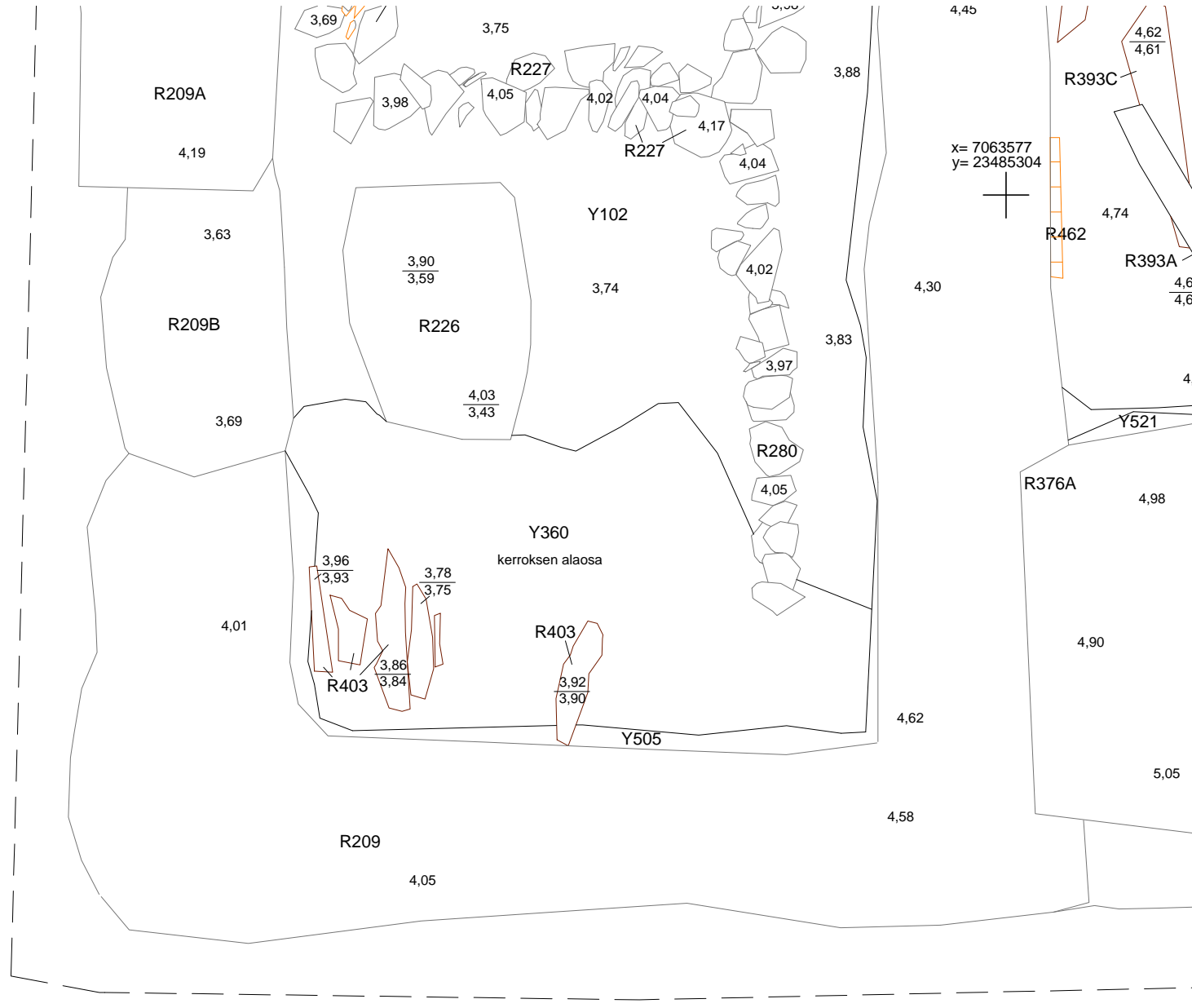
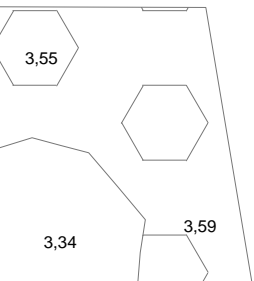
PIETARSAAREN TORI (länsi) Vanha asemakaava-alue 1000007479 Esa Mikkola 2015		Dokumentointitaso 10, osa 6 MK 1:50	
MITTAUSDOKUMENTOINTI Pohjakartta Pietarsaaren kaupunki/ Mäenpää Rakennus Oy		MUSEOVIKASTO ARKEOLOGISET KENTTÄPALVELUT	
T. Väisänen Puht.piiirt. Tuija Väisänen 2016		Koord.: ETRS-GK23 Korkeus: N2000	Kartta 123



tiekerroksia

x= 7063568
y= 23485288

Karttamerkit			
3,27	Korkeusluku m mpy		Tiilirakenne
	Kivi rakenteessa		Tiilenpaloja
	Kivi maayksikössä		Valopylväs
	Puu		Lipputanko
	Tiili		Yksikön raja toisen yksikön alla
	Kivirakenne		Epäselvä yksikön raja
	Koordinaattipiste		

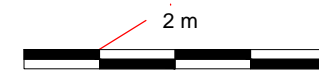


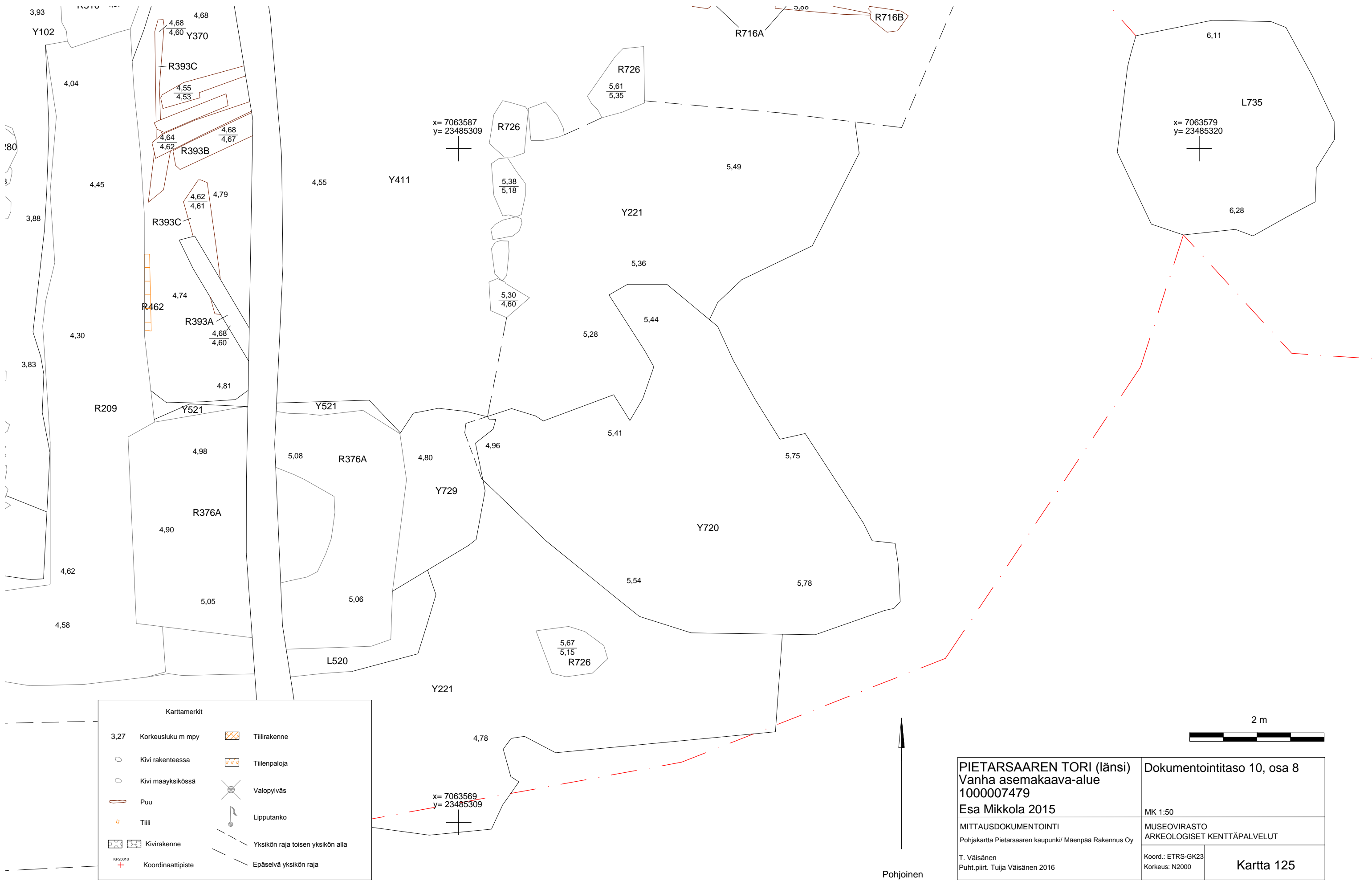
tiekerroksia

x= 7063568
y= 23485304

PIETARSAAREN TORI (länsi) Vanha asemakaava-alue 1000007479 Esa Mikkola 2015		Dokumentointitaso 10, osa 7 MK 1:50	
MITTAUSDOKUMENTOINTI Pohjakartta Pietarsaaren kaupunki/ Mäenpää Rakennus Oy		MUSEOVIRASTO ARKEOLOGISET KENTTÄPALVELUT	
T. Väisänen Puht.piirt. Tuija Väisänen 2016		Koord.: ETRS-GK23 Korkeus: N2000	Kartta 124

Pohjoinen





Karttamerkit			
3,27	Korkeusluku m mpy		Tiilirakenne
	Kivi rakenteessa		Tiilenpaloja
	Kivi maayksikössä		Valopylväs
	Puu		Lipputanko
	Tiili		Yksikön raja toisen yksikön alla
	Kivirakenne		Epäselvä yksikön raja
	Koordinaattipiste		

PIETARSAAREN TORI (länsi) Vanha asemakaava-alue 1000007479 Esa Mikkola 2015		Dokumentointitaso 10, osa 8 MK 1:50	
MITTAUSDOKUMENTOINTI Pohjakartta Pietarsaaren kaupunki/ Mäenpää Rakennus Oy		MUSEOVIIRASTO ARKEOLOGISET KENTTÄPALVELUT	
T. Väisänen Puht.piirt. Tuija Väisänen 2016		Koord.: ETRS-GK23 Korkeus: N2000	Kartta 125

x= 7063553
y= 23485287

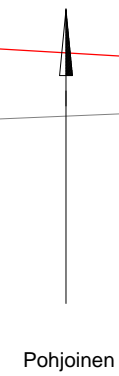
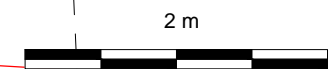
x= 7063553
y= 23485301

x= 7063544
y= 23485287

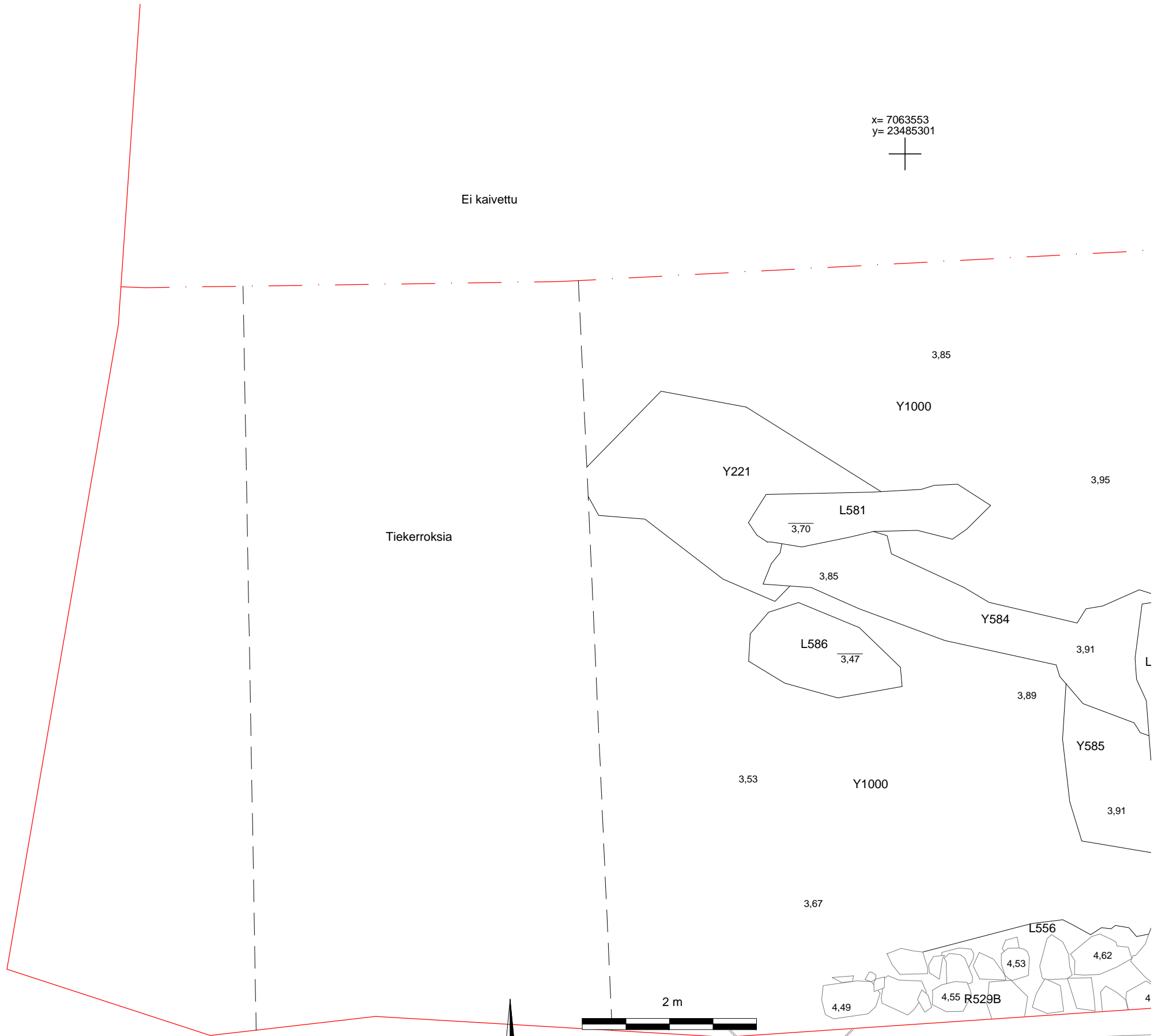
Ei kaivettu

Tiekerroksia

Karttamerkit			
3,27	Korkeusluku m mpy		Tiilirakenne
	Kivi rakenteessa		Tiilenpaloja
	Kivi maayksikössä		Valopylväs
	Puu		Lipputanko
	Tiili		Yksikön raja toisen yksikön alla
	Kivirakenne		Epäselvä yksikön raja
	Koordinaattipiste		



PIETARSAAREN TORI (länsi) Vanha asemakaava-alue 1000007479 Esa Mikkola 2015		Dokumentointitaso 10, osa 9	
MITTAUSDOKUMENTOINTI Pohjakartta Pietarsaaren kaupunki/ Mäenpää Rakennus Oy		MK 1:50 MUSEOVIRASTO ARKEOLOGISET KENTTÄPALVELUT	
T. Väisänen Puht.piirt. Tuija Väisänen 2016		Koord.: ETRS-GK23 Korkeus: N2000	Kartta 126



x= 7063553
y= 23485303

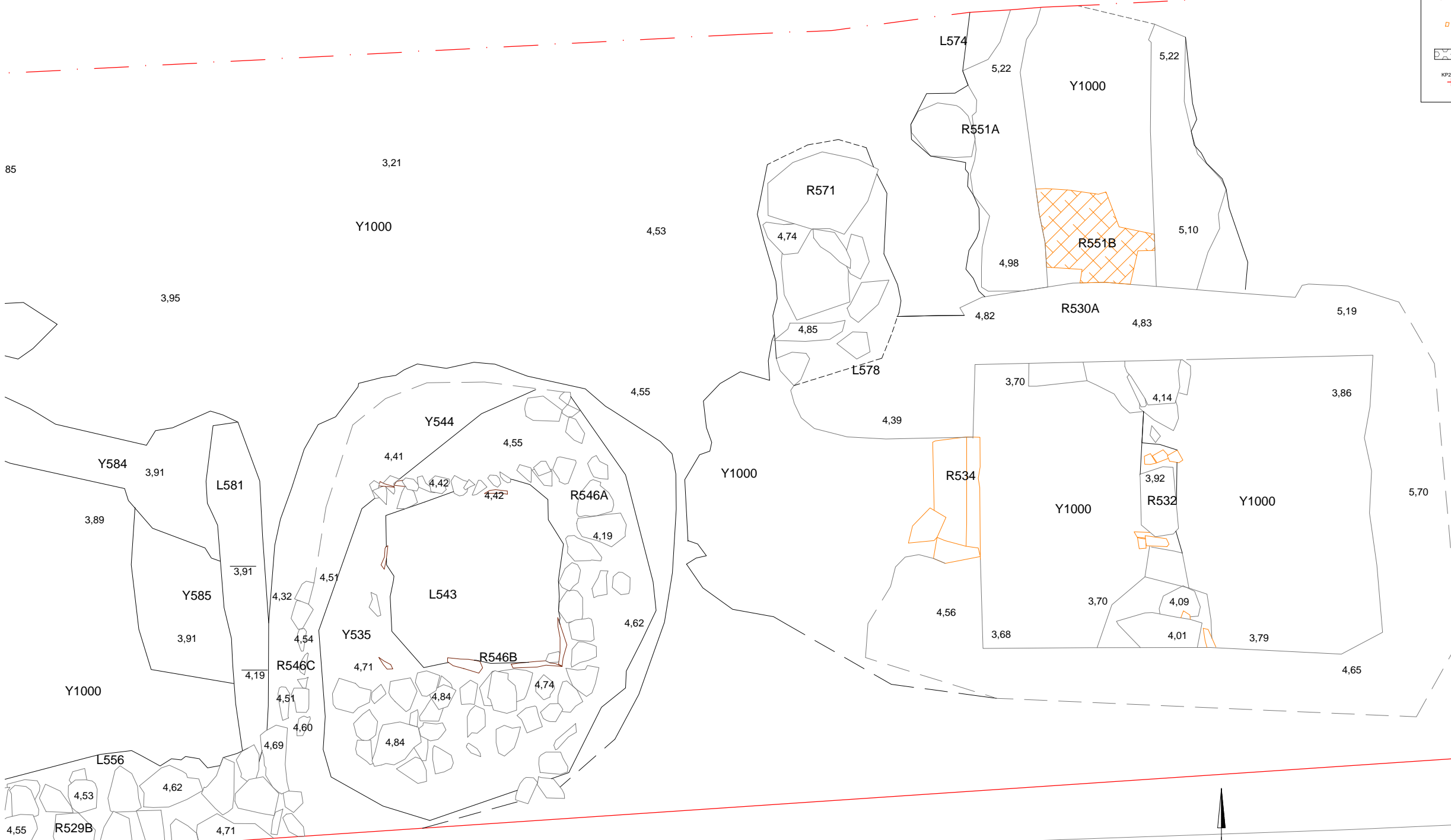


Kaapelikaivannot

x= 7063553
y= 23485316



Karttamerkit			
3,27	Korkeusluku m mpy		Tiilirakenne
	Kivi rakenteessa		Tiilenpaloja
	Kivi maayksikössä		Valopylväs
	Puu		Lipputanko
	Tiili		Yksikön raja toisen yksikön alla
	Kivirakenne		Epäselvä yksikön raja
	Koordinaattipiste		



x= 7063542
y= 23485303



KP20002

Pohjoinen

2 m



PIETARSAAREN TORI (länsi) Vanha asemakaava-alue 1000007479 Esa Mikkola 2015	Dokumentointitaso 10, osa 10 MK 1:50
MITTAUSDOKUMENTOINTI Pohjakartta Pietarsaaren kaupunki/ Mäenpää Rakennus Oy	MUSEOVIRASTO ARKEOLOGISET KENTTÄPALVELUT
T. Väisänen Puht.piirt. Tuuja Väisänen 2016	Koord.: ETRS-GK23 Korkeus: N2000 Kartta 127

Koordinaattipisteet

KP 20001	N= 7063593,402 E= 23485282,937 Z= 4,568
KP 20002	N= 7063542,763 E= 23485312,672 Z= 5,940
KP 20003	N= 7063575,488 E= 23485338,075 Z= 6,700
KP 20004	N= 7063603,066 E= 23485297,529 Z= 5,307
KP 20005	N= 7063589,295 E= 23485324,128 Z= 6,535
KP 20006	N= 7063578,304 E= 23485324,638 Z= 6,622
KP 20007	N= 7063568,914 E= 23485305,057 Z= 5,608
KP 20008	N= 7063557,865 E= 23485283,008 Z= 4,234
KP 20009	N= 7063559,249 E= 23485323,513 Z= 6,733
KP 20010	N= 7063555,242 E= 23485323,698 Z= 6,753

ISOKATU

KP20001

KP20005

KP20006

KP20003

KP20008

KP20009

KP20010

KP20002

Karttamerkit

	Kivi rakenteessa		Tiilirakenne
	Kivi maayksikössä		Tiilenpaloja
	Puu		Valopylväs
	Tiili		Lipputanko
	Kivirakenne		Yksikön raja toisen yksikön alla
	Koordinaattipiste		Epäselvä yksikön raja

Pohjoinen

10 m

PIETARSAAREN TORI (länsi)
Vanha asemakaava-alue
1000007479
Esa Mikkola 2015

Dokumentointitaso 11

MK 1:250

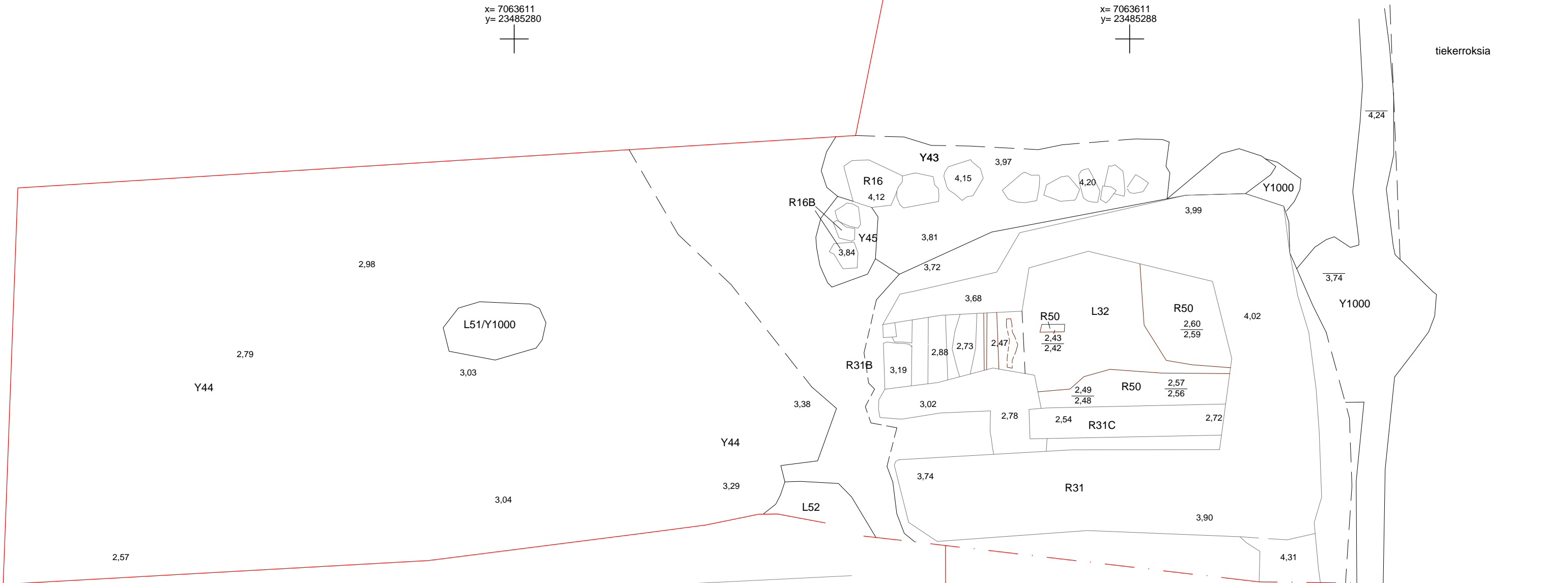
MITTAUSDOKUMENTOINTI
Pohjakartta Pietarsaaren kaupunki/ Mäenpää Rakennus Oy

MUSEOVIRASTO
ARKEOLOGISET KENTTÄPALVELUT

T. Väisänen
Puht.piirt. Tuija Väisänen 2016

Koord.:ETRS-GK23
Korkeus: N2000

Kartta 128




x= 7063611
y= 23485280

x= 7063611
y= 23485288

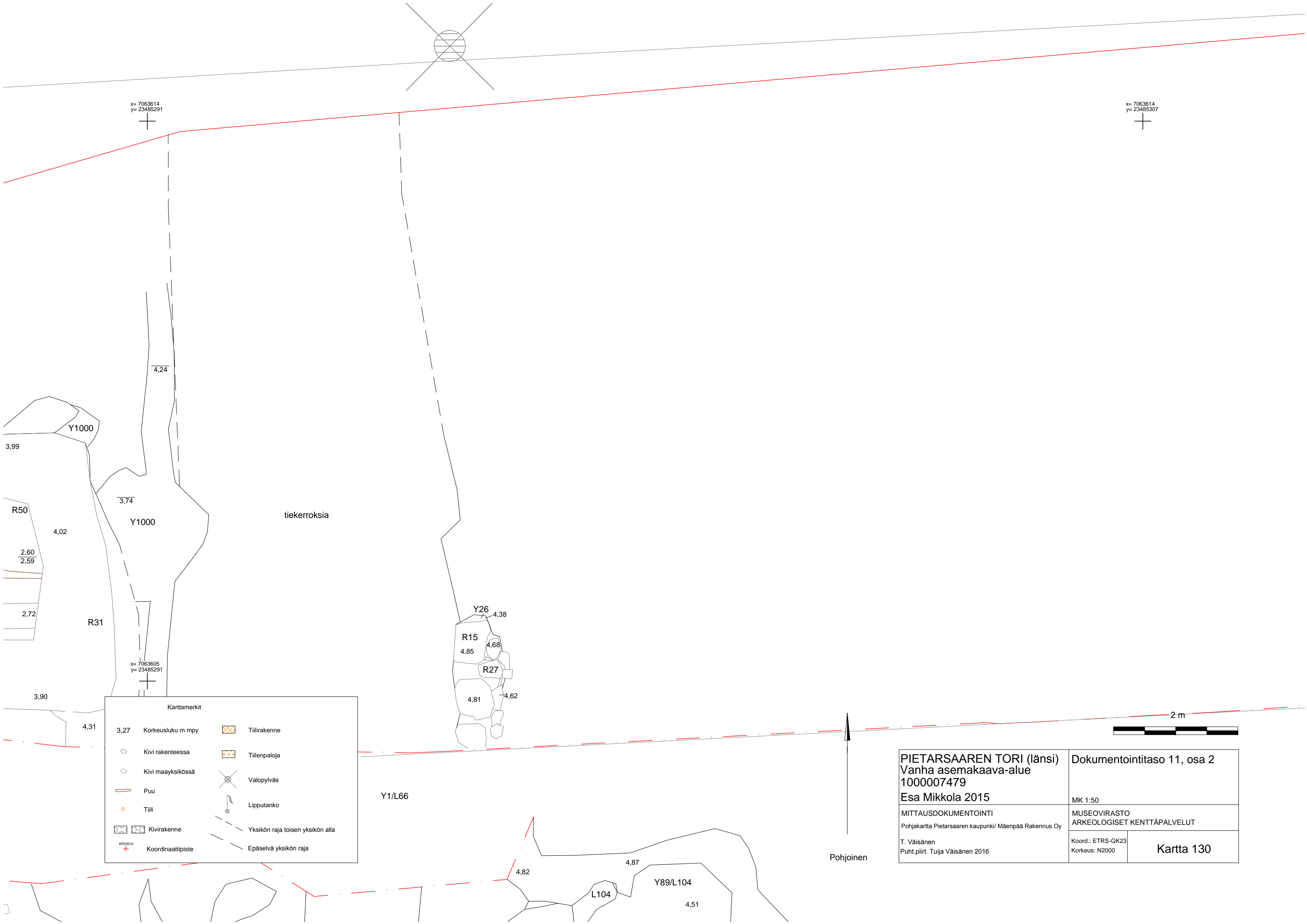
tiekerroksia

Karttamerkit			
3,27	Korkeusluku m mpy		Tiilirakenne
	Kivi rakenteessa		Tiilenpaloja
	Kivi maayksikössä		Valopylväs
	Puu		Lipputanko
	Tiili		Yksikön raja toisen yksikön alla
	Kivirakenne		Epäselvä yksikön raja
	Koordinaattipiste		

x= 7063602
y= 23485280



Y435	PIETARSAAREN TORI (länsi) Vanha asemakaava-alue 1000007479 Esa Mikkola 2015	Dokumentointitaso 11, osa 1
R255C	MITTAUSDOKUMENTOINTI Pohjakartta Pietarsaaren kaupunki/ Mäenpää Rakennus Oy	MK 1:50
	T. Väisänen Puht.piirt. Tuija Väisänen 2016	MUSEOVIRASTO ARKEOLOGISET KENTTÄPALVELUT
		Koord.: ETRS-GK23 Korkeus: N2000
		Kartta 129



x= 7063614
y= 23485291

x= 7063614
y= 23485307

tiekerroksia

2 m

Pohjoinen

Karttamerkit			
3,27	Korkeusluku m mpy		Tiilirakenne
	Kivi rakenteessa		Tiilenpaloja
	Kivi maayksikössä		Valopylväs
	Puu		Lipputanko
	Tiili		Yksikön raja toisen yksikön alla
	Kivirakenne		Epäselvä yksikön raja
	Koordinaattipiste		

PIETARSAAREN TORI (länsi) Vanha asemakaava-alue 1000007479 Esa Mikkola 2015		Dokumentointitaso 11, osa 2	
MITTAUSDOKUMENTOINTI Pohjakartta Pietarsaaren kaupunki/ Mäenpää Rakennus Oy		MK 1:50 MUSEOVIRASTO ARKEOLOGISET KENTTÄPALVELUT	
T. Väisänen Puht.piirt. Tuija Väisänen 2016		Koord.: ETRS-GK23 Korkeus: N2000	Kartta 130

x= 7063600
y= 23485284

x= 7063600
y= 23485301

KP20001

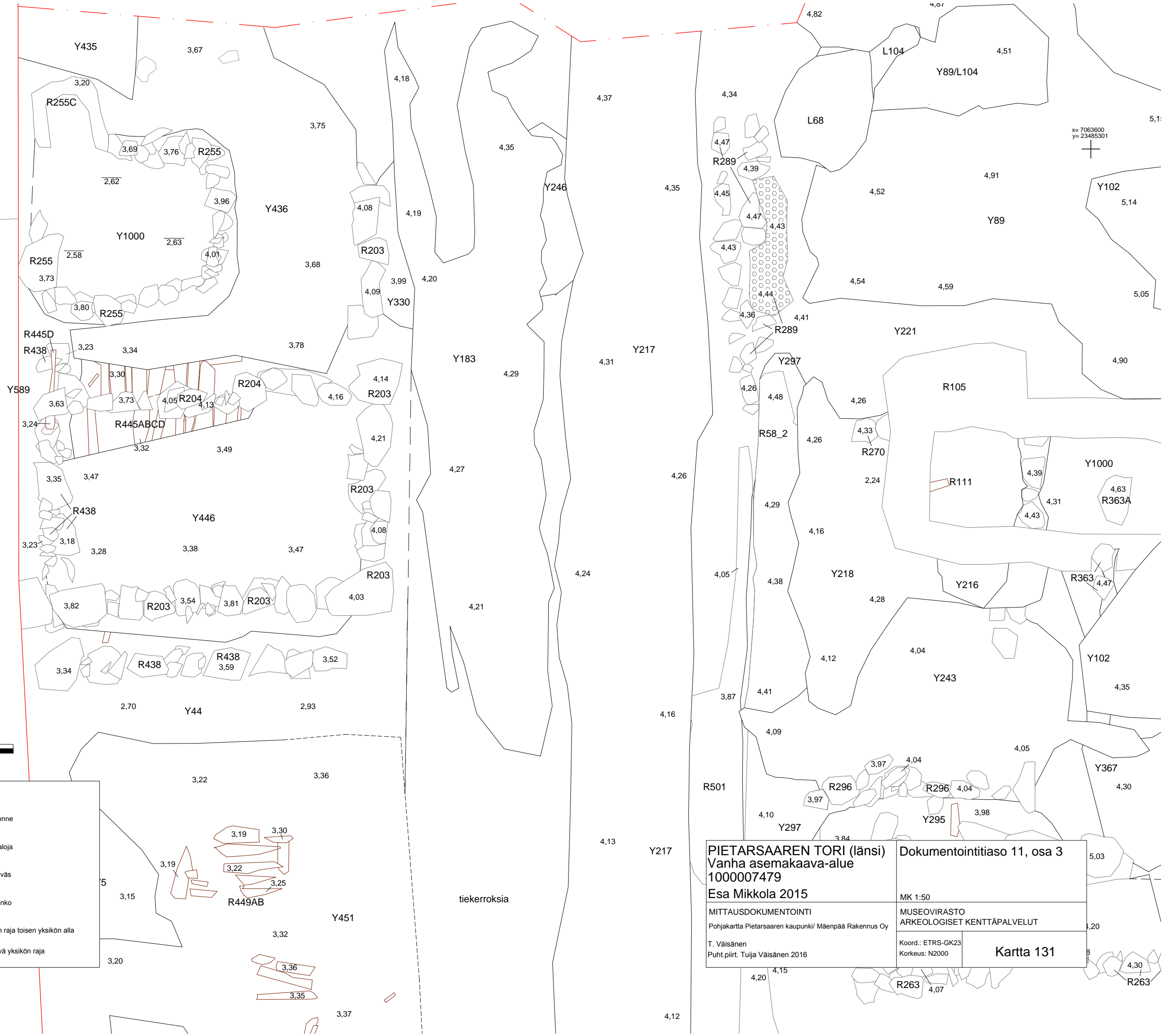
x= 7063592
y= 23485284

Pohjoinen

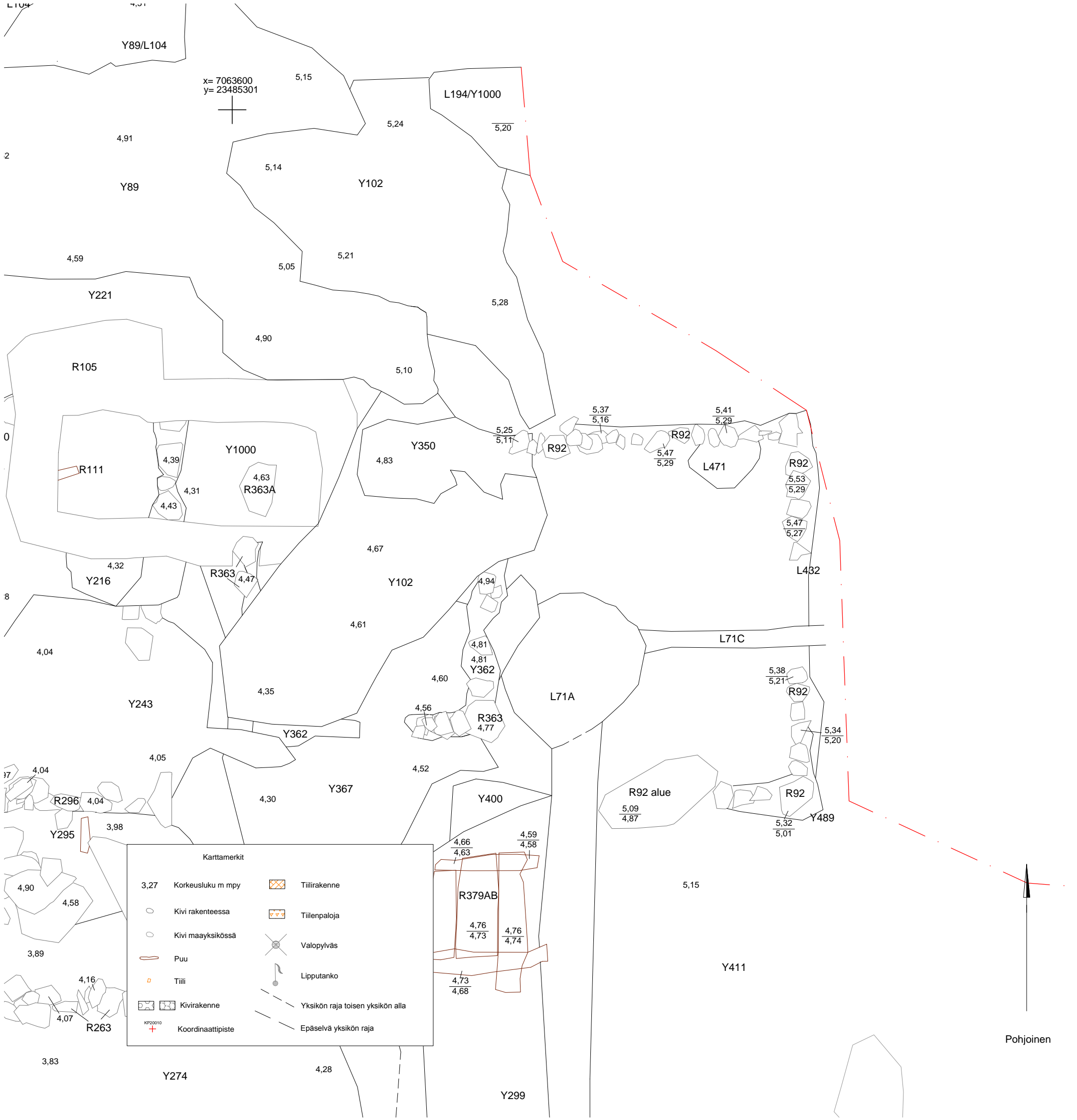
2 m

Karttamerkit

- 3,27 Korkeusluku m mpy
- Kivi rakenteessa
- Kivi maayksikössä
- Puu
- Tiili
- Kivirakenne
- Koordinaattipiste
- Tiilirakenne
- Tiilenpaloja
- Valopylväs
- Lipputanko
- Yksikön raja toisen yksikön alla
- Epäselvä yksikön raja




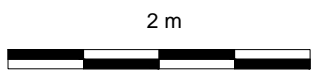
PIETARSAAREN TORI (länsi) Vanha asemakaava-alue 1000007479		Dokumentointitiaso 11, osa 3	
Esa Mikkola 2015		MK 1:50	
MITTAUSDOKUMENTOINTI Pohjakartta Pietarsaaren kaupunki/ Mäenpää Rakennus Oy		MUSEOVIRASTO ARKEOLOGISET KENTTÄPALVELUT	
T. Väisänen Puht.piiirt. Tuija Väisänen 2016		Koord.: ETRS-GK23 Korkeus: N2000	Kartta 131



x= 7063600
y= 23485301

x= 7063600
y= 23485313

x= 7063591
y= 23485313



Karttamerkit			
3,27	Korkeusluku m mpy		Tiilirakenne
	Kivi rakenteessa		Tiilenpaloja
	Kivi maayksikössä		Valopylväs
	Puu		Lipputanko
	Tiili		Yksikön raja toisen yksikön alla
	Kivirakenne		Epäselvä yksikön raja
	Koordinaattipiste		

PIETARSAAREN TORI (länsi) Vanha asemakaava-alue 1000007479 Esa Mikkola 2015		Dokumentointitaso 11, osa 4 MK 1:50	
MITTAUSDOKUMENTOINTI Pohjakartta Pietarsaaren kaupunki/ Mäenpää Rakennus Oy		MUSEOVIRASTO ARKEOLOGISET KENTTÄPALVELUT	
T. Väisänen Puht.piiirt. Tuija Väisänen 2016		Koord.: ETRS-GK23 Korkeus: N2000	Kartta 132

5,91
~~R716A~~

x= 7063588
y= 23485284

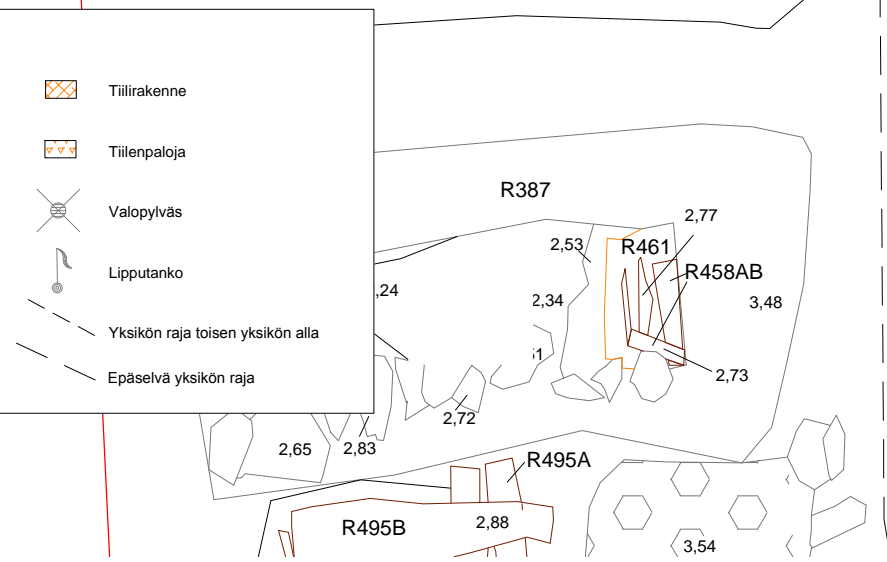


x= 7063580
y= 23485284



Karttamerkit

- | | | | |
|------|-------------------|--|----------------------------------|
| 3,27 | Korkeusluku m mpy | | Tiilirakenne |
| | Kivi rakenteessa | | Tiilenpaloja |
| | Kivi maayksikössä | | Valopylväs |
| | Puu | | Lipputanko |
| | Tiili | | Yksikön raja toisen yksikön alla |
| | Kivirakenne | | Epäselvä yksikön raja |
| | Koordinaattipiste | | |



tiekerroksia

4,13

4,02

Y217

Pohjoinen

x= 7063580
y= 23485297



PIETARSAAREN TORI (länsi)
Vanha asemakaava-alue
1000007479

Esa Mikkola 2015

MITTAUSDOKUMENTOINTI
Pohjakartta Pietarsaaren kaupunki/ Mäenpää Rakennus Oy

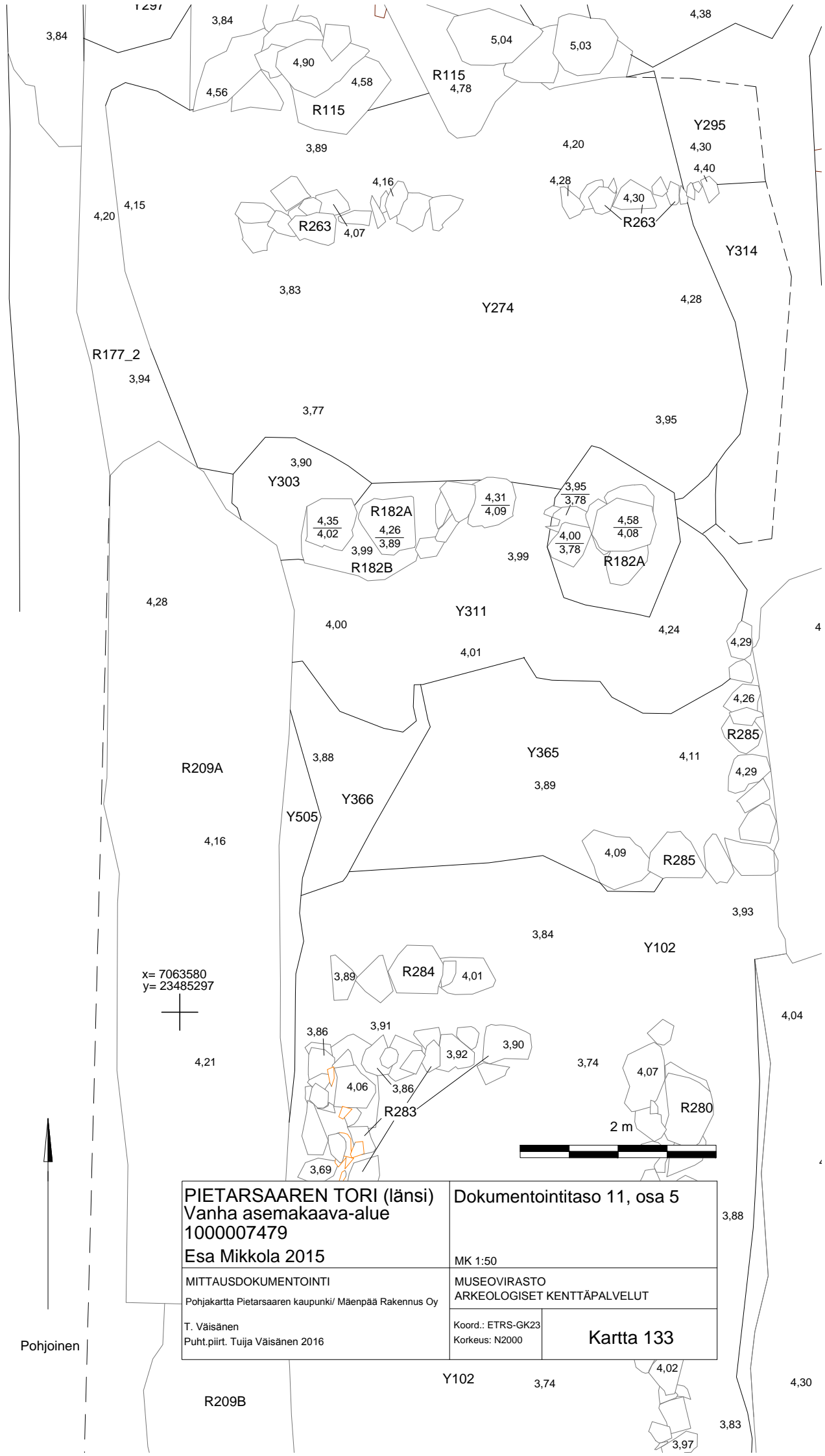
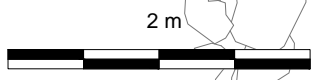
T. Väisänen
Puh.t. Tuuja Väisänen 2016

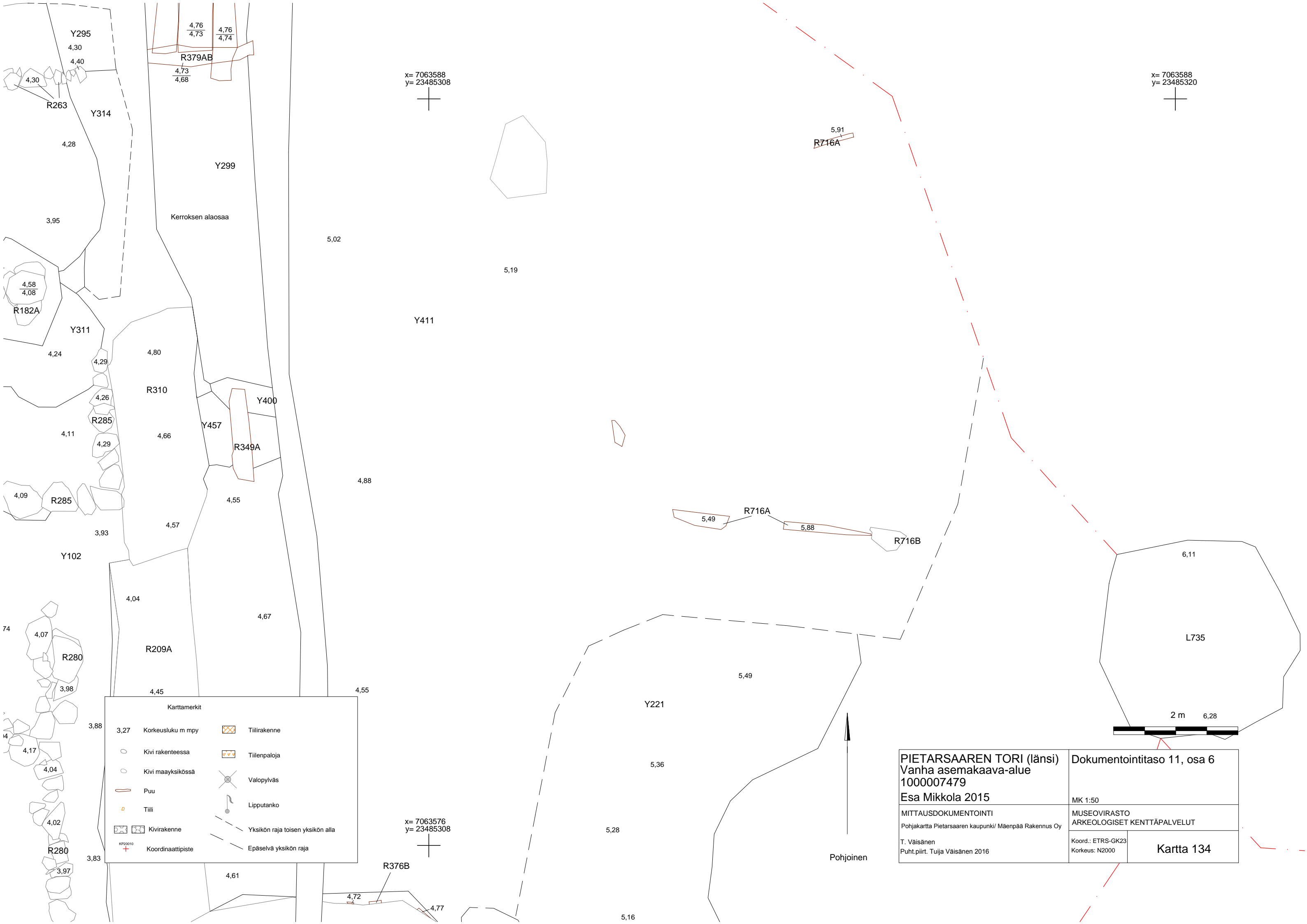
Dokumentointitaso 11, osa 5

MK 1:50
MUSEOVIKASTO
ARKEOLOGISET KENTTÄPALVELUT

Koord.: ETRS-GK23
Korkeus: N2000

Kartta 133





x= 7063588
y= 23485308

x= 7063588
y= 23485320

x= 7063576
y= 23485308

Karttamerkit			
3,27	Korkeusluku m mpy		Tiilirakenne
	Kivi rakenteessa		Tiilenpaloja
	Kivi maayksikössä		Valopylväs
	Puu		Lipputanko
	Tiili		Yksikön raja toisen yksikön alla
	Kivirakenne		Epäselvä yksikön raja
	Koordinaattipiste		

PIETARSAAREN TORI (länsi)
Vanha asemakaava-alue
1000007479
Esa Mikkola 2015

Dokumentointitaso 11, osa 6

MK 1:50

MUSEOVIRASTO
 ARKEOLOGISET KENTTÄPALVELUT

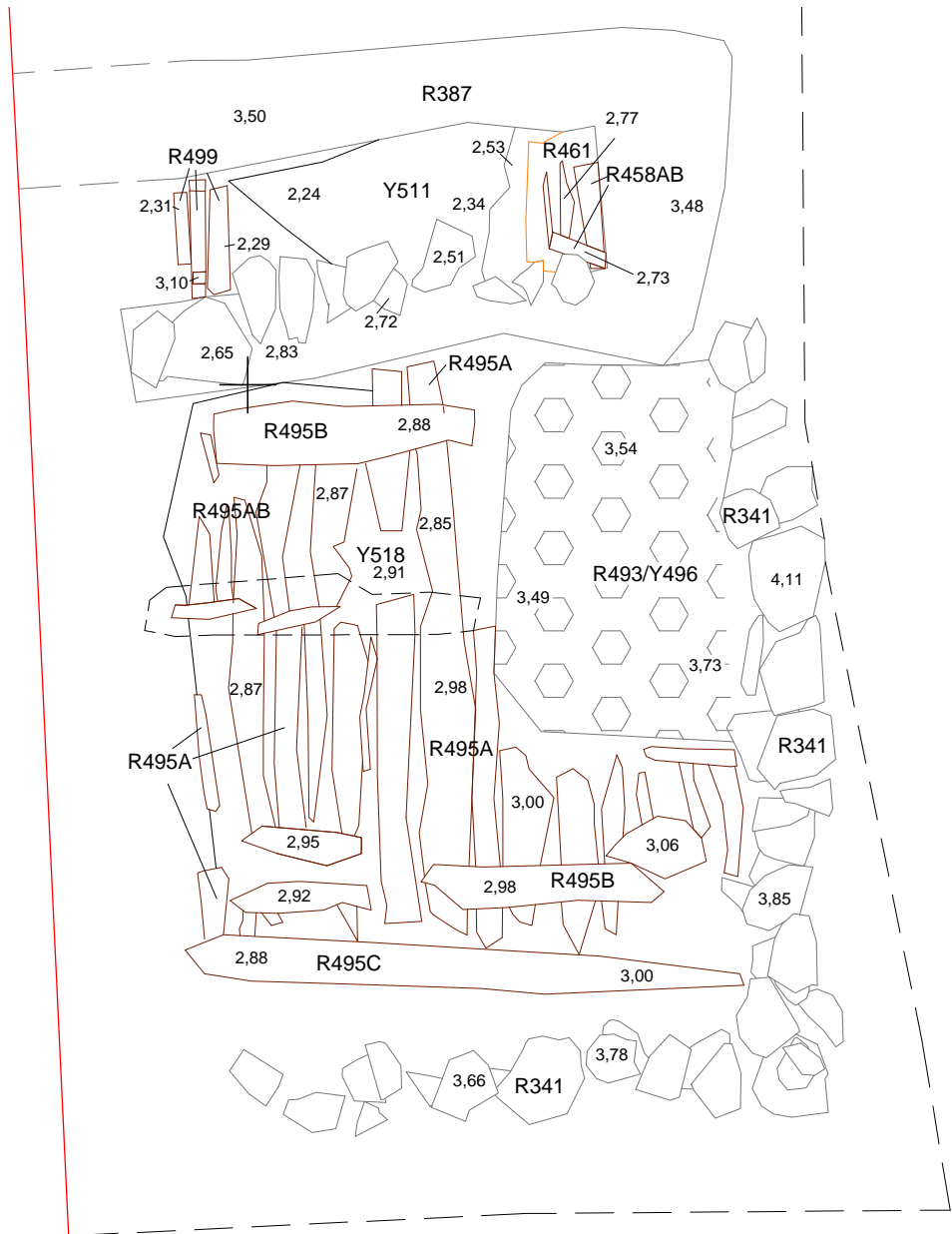
Koord.: ETRS-GK23
 Korkeus: N2000

Kartta 134

MITTAUSDOKUMENTOINTI
 Pohjakartta Pietarsaaren kaupunki/ Mäenpää Rakennus Oy

T. Väisänen
 Puht.piiirt. Tuuja Väisänen 2016

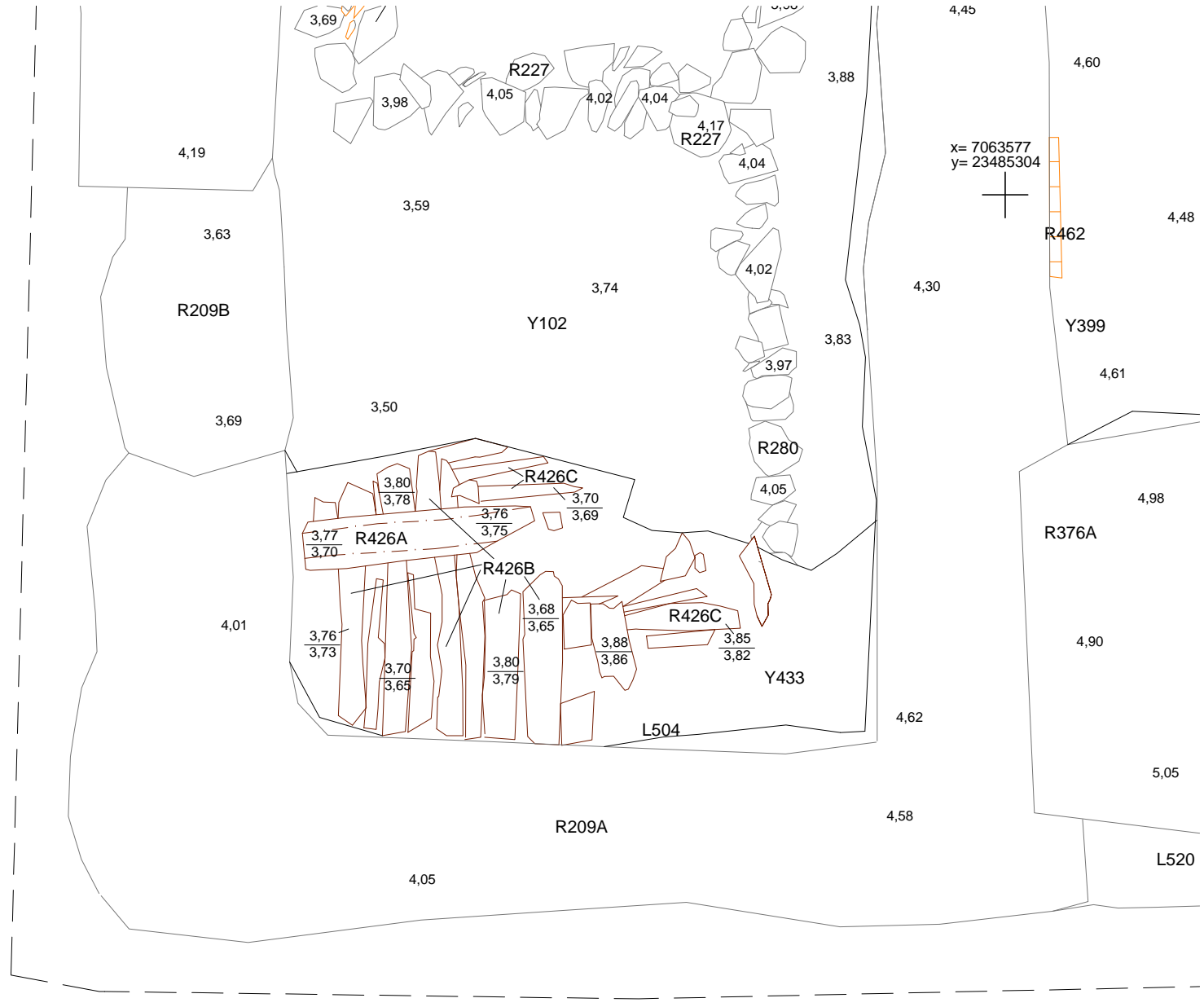
Pohjoinen



tiekerroksia

x= 7063568
y= 23485288

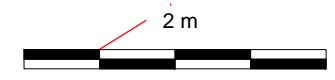
Karttamerkit			
3,27	Korkeusluku m mpy		Tiilirakenne
	Kivi rakenteessa		Tiilenpaloja
	Kivi maayksikössä		Valopylväs
	Puu		Lipputanko
	Tiili		Yksikön raja toisen yksikön alla
	Kivirakenne		Epäselvä yksikön raja
	Koordinaattipiste		



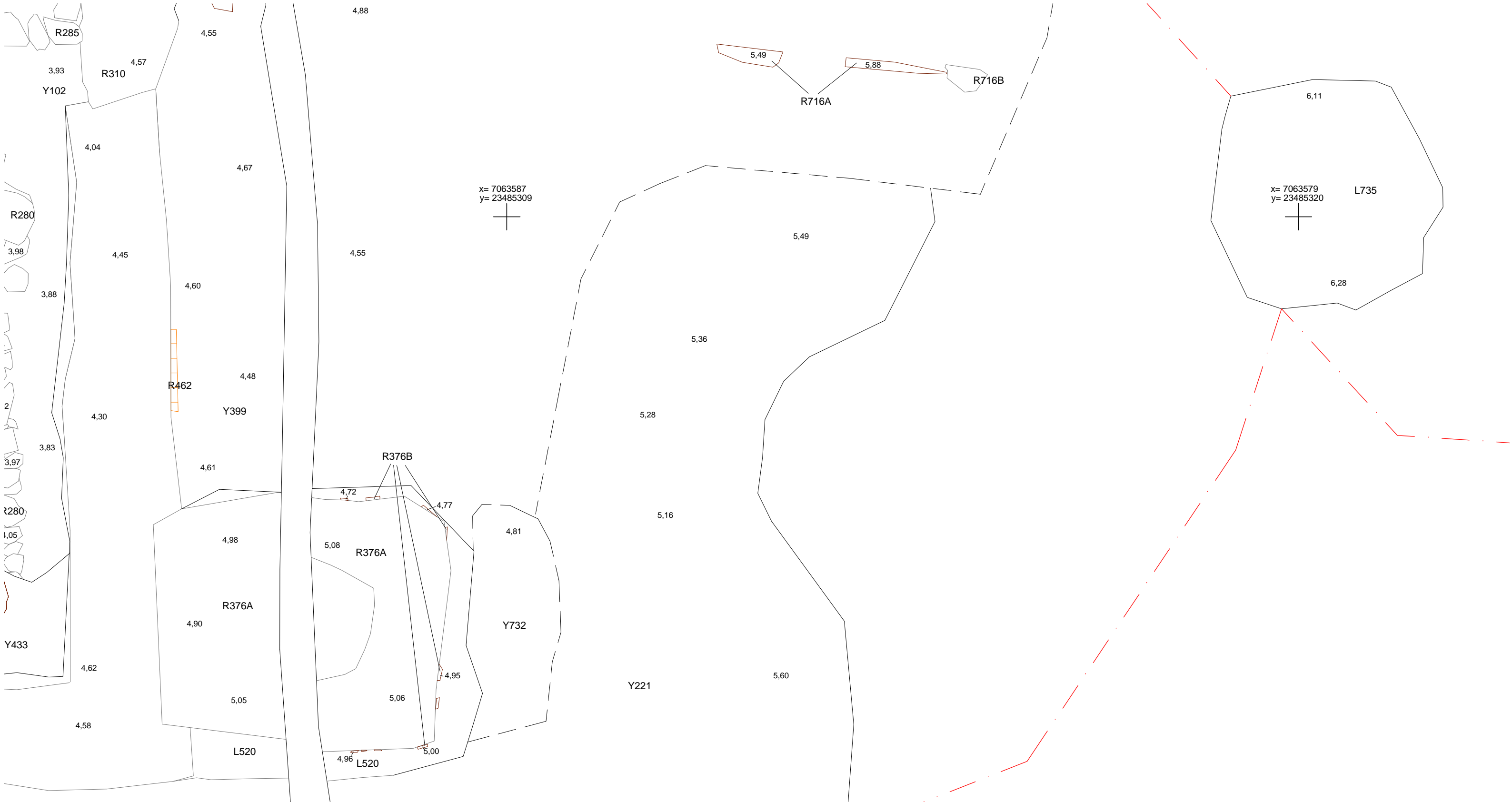
x= 7063577
y= 23485304

x= 7063568
y= 23485304

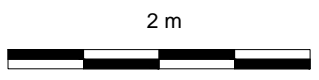

Pohjoinen



PIETARSAAREN TORI (länsi) Vanha asemakaava-alue 1000007479 Esa Mikkola 2015		Dokumentointitaso 11, osa 7	
MITTAUSDOKUMENTOINTI Pohjakartta Pietarsaaren kaupunki/ Mäenpää Rakennus Oy		MK 1:50 MUSEOVIRASTO ARKEOLOGISET KENTTÄPALVELUT	
T. Väisänen Puh.t.piiirt. Tuija Väisänen 2016		Koord.: ETRS-GK23 Korkeus: N2000	Kartta 135



Karttamerkit			
3,27	Korkeusluku m mpy		Tiilirakenne
	Kivi rakenteessa		Tiilenpaloja
	Kivi maayksikössä		Valopylväs
	Puu		Lipputanko
	Tiili		Yksikön raja toisen yksikön alla
	Kivirakenne		Epäselvä yksikön raja
	Koordinaattipiste		




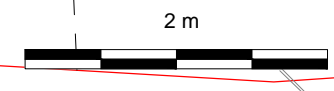
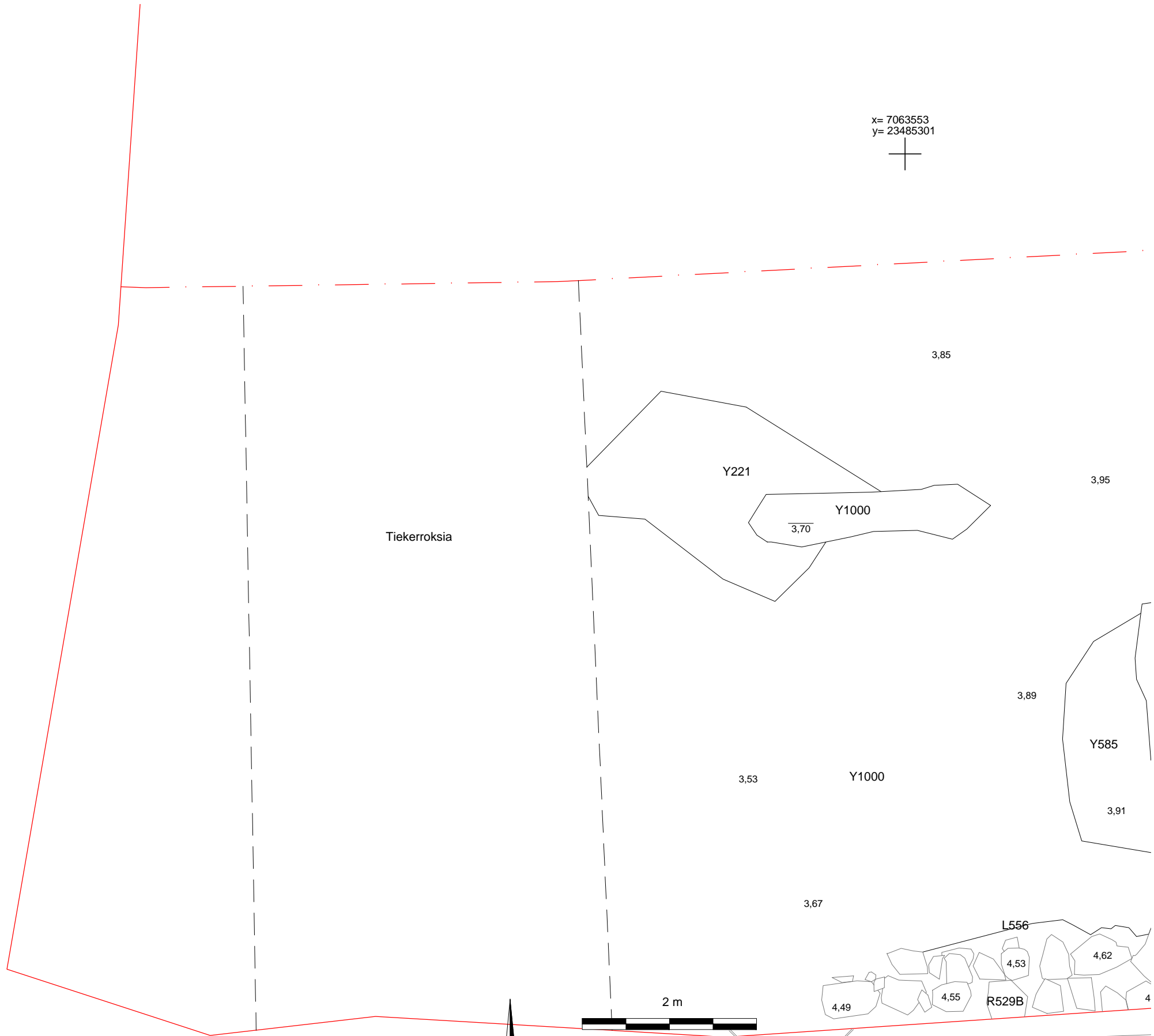
PIETARSAAREN TORI (länsi) Vanha asemakaava-alue 1000007479 Esa Mikkola 2015		Dokumentointitaso 11, osa 8	
MITTAUSDOKUMENTOINTI Pohjakartta Pietarsaaren kaupunki/ Mäenpää Rakennus Oy		MUSEOVIRASTO ARKEOLOGISET KENTTÄPALVELUT	
T. Väisänen Puh.t.pirt. Tuija Väisänen 2016		Koord.: ETRS-GK23 Korkeus: N2000	Kartta 136

x= 7063553
y= 23485287

x= 7063553
y= 23485301

x= 7063544
y= 23485287

Karttamerkit			
3,27	Korkeusluku m mpy		Tiilirakenne
	Kivi rakenteessa		Tiilenpaloja
	Kivi maayksikössä		Valopylväs
	Puu		Lipputanko
	Tiili		Yksikön raja toisen yksikön alla
	Kivirakenne		Epäselvä yksikön raja
	Koordinaattipiste		



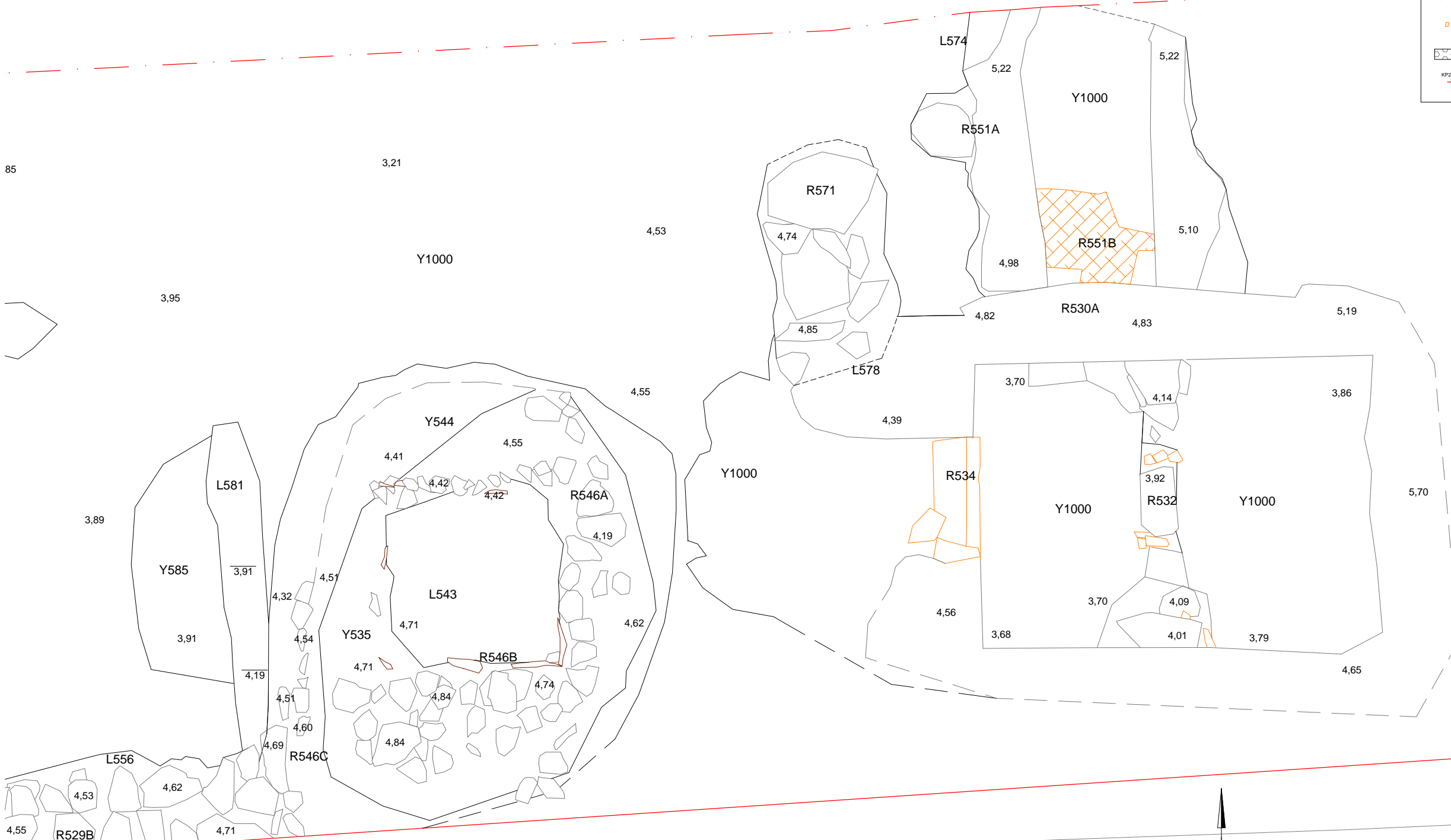
PIETARSAAREN TORI (länsi) Vanha asemakaava-alue 1000007479 Esa Mikkola 2015		Dokumentointitaso 11, osa 9	
MITTAUSDOKUMENTOINTI Pohjakartta Pietarsaaren kaupunki/ Mäenpää Rakennus Oy		MK 1:50 MUSEOVIRASTO ARKEOLOGISET KENTTÄPALVELUT	
T. Väisänen Puht.piirt. Tuija Väisänen 2016		Koord.: ETRS-GK23 Korkeus: N2000	Kartta 137

Kaapelikaivannot

x= 7063553
y= 23485303

x= 7063553
y= 23485316

Karttamerkit			
3,27	Korkeusluku m mpy		Tiilirakenne
	Kivi rakenteessa		Tiilenpaloja
	Kivi maayksikössä		Valopylväs
	Puu		Lipputanko
	Tiili		Yksikön raja toisen yksikön alla
	Kivirakenne		Epäselvä yksikön raja
	Koordinaattipiste		



x= 7063542
y= 23485303

+

KP20002

Pohjoinen

2 m

PIETARSAAREN TORI (länsi) Vanha asemakaava-alue 1000007479 Esa Mikkola 2015	Dokumentointitaso 11, osa 10 MK 1:50
MITTAUSDOKUMENTOINTI Pohjakartta Pietarsaaren kaupunki/ Mäenpää Rakennus Oy	MUSEOVIRASTO ARKEOLOGISET KENTTÄPALVELUT
T. Väisänen Puht.piiirt. Tuija Väisänen 2016	Koord.: ETRS-GK23 Korkeus: N2000 Kartta 138

Koordinaattipisteet

KP 20001	N= 7063593,402 E= 23485282,937 Z= 4,568
KP 20002	N= 7063542,763 E= 23485312,672 Z= 5,940
KP 20003	N= 7063575,488 E= 23485338,075 Z= 6,700
KP 20004	N= 7063603,066 E= 23485297,529 Z= 5,307
KP 20005	N= 7063589,295 E= 23485324,128 Z= 6,535
KP 20006	N= 7063578,304 E= 23485324,638 Z= 6,622
KP 20007	N= 7063568,914 E= 23485305,057 Z= 5,608
KP 20008	N= 7063557,865 E= 23485283,008 Z= 4,234
KP 20009	N= 7063559,249 E= 23485323,513 Z= 6,733
KP 20010	N= 7063555,242 E= 23485323,698 Z= 6,753

ISOKATU

KP20001

KP20005

KP20006

KP20003

KP20008

KP20009

KP20010

KP20002

Karttamerkit

	Kivi rakenteessa		Tiilirakenne
	Kivi maayksikössä		Tiilenpaloja
	Puu		Valopylväs
	Tiili		Lipputanko
	Kivirakenne		Yksikön raja toisen yksikön alla
	Koordinaattipiste		Epäselvä yksikön raja

Pohjoinen

10 m

PIETARSAAREN TORI (länsi)
Vanha asemakaava-alue
1000007479

Esa Mikkola 2015

MITTAUSDOKUMENTOINTI
Pohjakartta Pietarsaaren kaupunki/ Mäenpää Rakennus Oy

T. Väisänen
Puht.piirt. Tuija Väisänen 2016

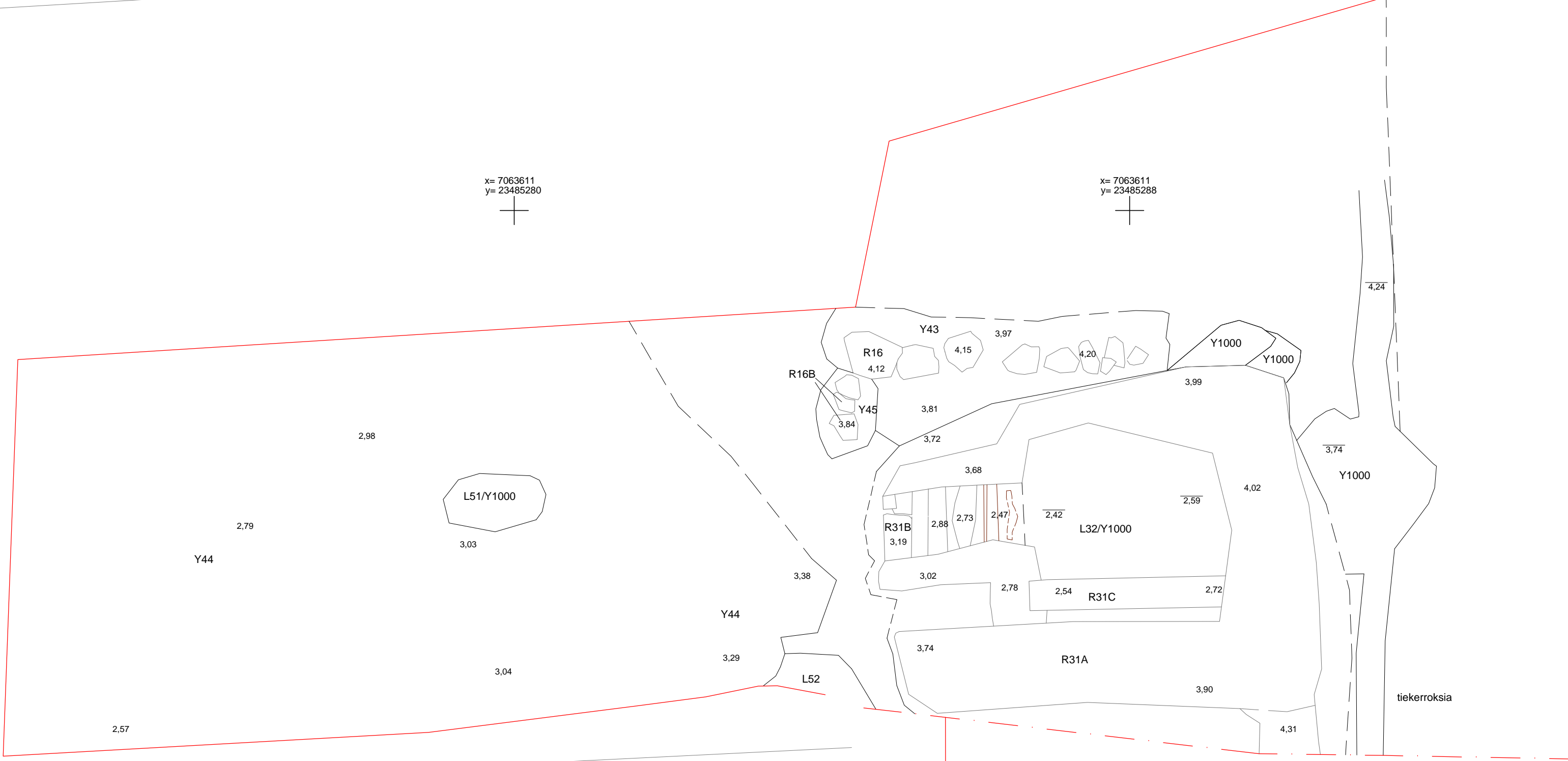
Dokumentointitaso 12

MK 1:250

MUSEOVIRASTO
ARKEOLOGISET KENTTÄPALVELUT

Koord.:ETRS-GK23
Korkeus: N2000

Kartta 139




x= 7063611
y= 23485280

x= 7063611
y= 23485288

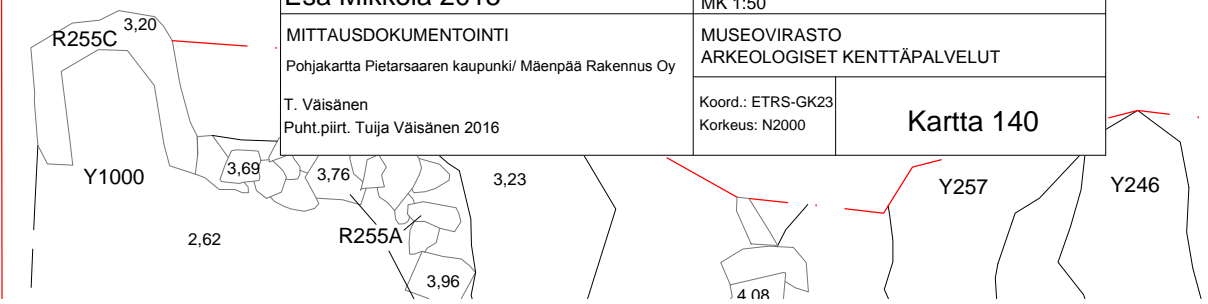
x= 7063602
y= 23485280



Karttamerkit			
3,27	Korkeusluku m mpy		Tiilirakenne
	Kivi rakenteessa		Tiilenpaloja
	Kivi maayksikössä		Valopylväs
	Puu		Lipputanko
	Tiili		Yksikön raja toisen yksikön alla
	Kivirakenne		Epäselvä yksikön raja
	Koordinaattipiste		



PIETARSAAREN TORI (länsi) Vanha asemakaava-alue 1000007479 Esa Mikkola 2015	Dokumentointitaso 12, osa 1 MK 1:50
MITTAUSDOKUMENTOINTI Pohjakartta Pietarsaaren kaupunki/ Mäenpää Rakennus Oy T. Väisänen Puht.piiirt. Tuija Väisänen 2016	MUSEOVIRASTO ARKEOLOGISET KENTTÄPALVELUT Koord.: ETRS-GK23 Korkeus: N2000
Kartta 140	



x= 7063614
y= 23485291

x= 7063614
y= 23485307



tiekerroksia

Y1/L66

L104/Y1000

2 m



Pohjoinen

Karttamerkit

- 3,27 Korkeusluku m mpy
- Kivi rakenteessa
- Kivi maayksikössä
- Puu
- Tiili
- Kivirakenne
- Koordinaattipiste
- Tiilirakenne
- Tiilenpaloja
- Valopylväs
- Lipputanko
- Yksikön raja toisen yksikön alla
- Epäselvä yksikön raja

PIETARSAAREN TORI (länsi) Vanha asemakaava-alue 1000007479 Esa Mikkola 2015		Dokumentointitaso 12, osa 2 MK 1:50	
MITTAUSDOKUMENTOINTI Pohjakartta Pietarsaaren kaupunki/ Mäenpää Rakennus Oy		MUSEOVIRASTO ARKEOLOGISET KENTTÄPALVELUT	
T. Väisänen Puht.piiirt. Tuija Väisänen 2016		Koord.: ETRS-GK23 Korkeus: N2000	Kartta 141

x= 7063600
y= 23485284

x= 7063600
y= 23485301

KP20001

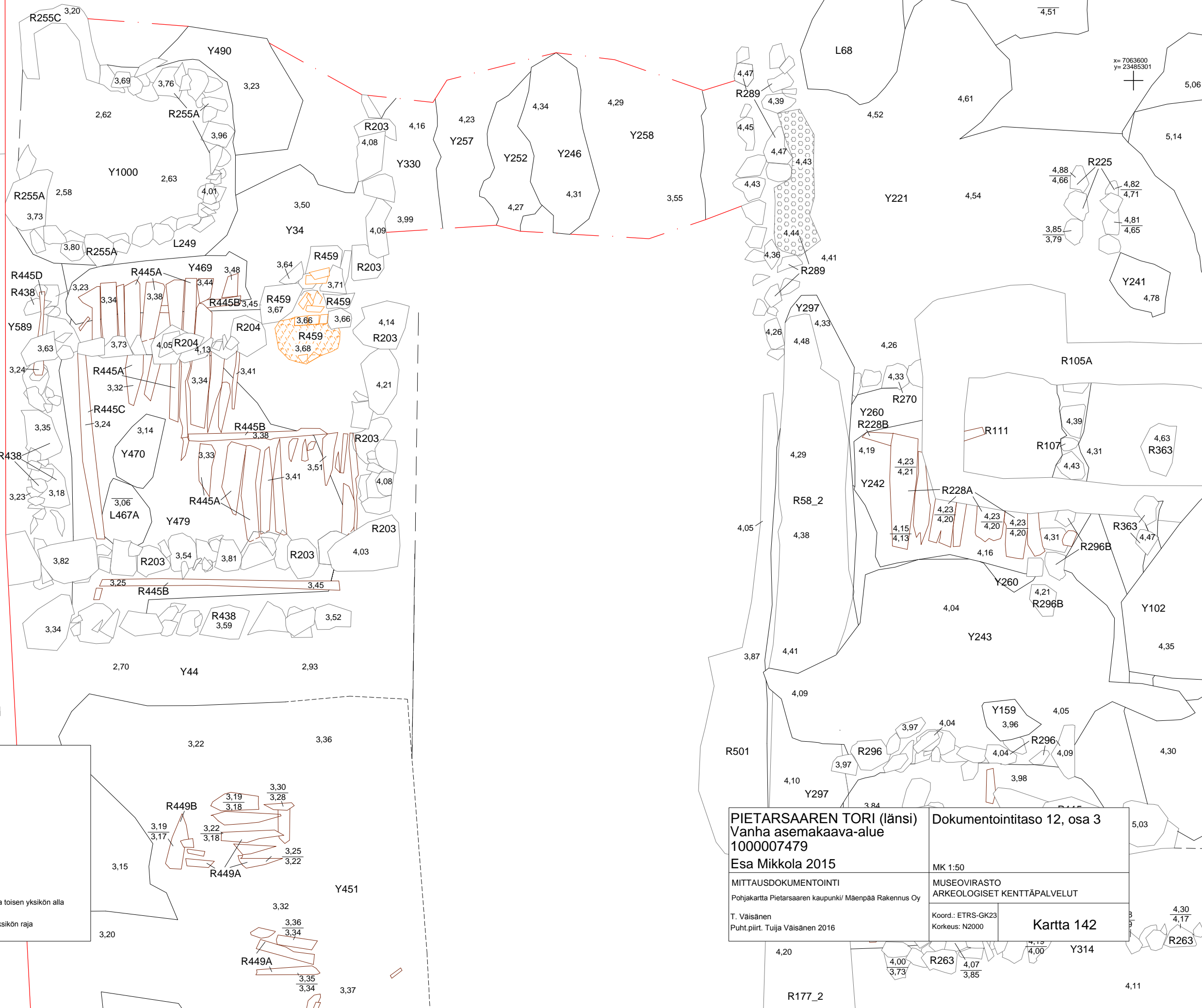
x= 7063592
y= 23485284

Pohjoinen

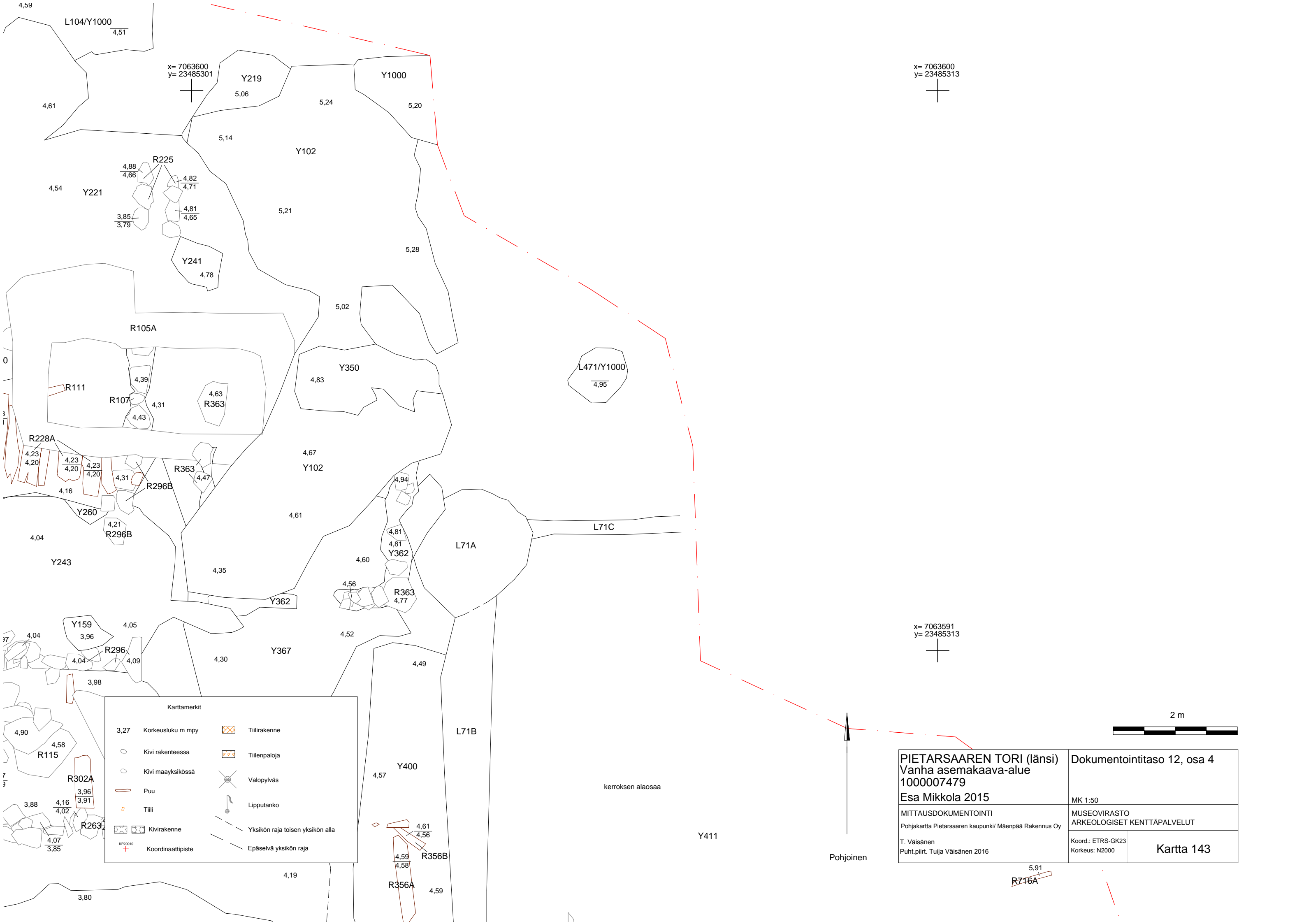
2 m



Karttamerkit	
	Korkeusluku m mpy
	Kivi rakenteessa
	Kivi maayksikössä
	Puu
	Tiili
	Kivirakenne
	Koordinaattipiste
	Tiilirakenne
	Tiilenpaloja
	Valopylväs
	Lipputanko
	Yksikön raja toisen yksikön alla
	Epäselvä yksikön raja



PIETARSAAREN TORI (länsi) Vanha asemakaava-alue 1000007479 Esa Mikkola 2015	Dokumentointitaso 12, osa 3 MK 1:50 MUSEOVIRASTO ARKEOLOGISET KENTTÄPALVELUT
MITTAUSDOKUMENTOINTI Pohjakartta Pietarsaaren kaupunki/ Mäenpää Rakennus Oy	Koord.: ETRS-GK23 Korkeus: N2000
T. Väisänen Puh.t.piert. Tuija Väisänen 2016	Kartta 142



x= 7063600
y= 23485301

x= 7063600
y= 23485313

x= 7063591
y= 23485313

2 m

Pohjoinen

Karttamerkit			
3,27	Korkeusluku m mpy		Tiilirakenne
	Kivi rakenteessa		Tiilenpaloja
	Kivi maayksikössä		Valopylväs
	Puu		Lipputanko
	Tiili		Yksikön raja toisen yksikön alla
	Kivirakenne		Epäselvä yksikön raja
	Koordinaattipiste		

PIETARSAAREN TORI (länsi) Vanha asemakaava-alue 1000007479 Esa Mikkola 2015		Dokumentointitaso 12, osa 4	
MITTAUSDOKUMENTOINTI Pohjakartta Pietarsaaren kaupunki/ Mäenpää Rakennus Oy		MK 1:50 MUSEOVIRASTO ARKEOLOGISET KENTTÄPALVELUT	
T. Väisänen Puht.piiirt. Tuija Väisänen 2016		Koord.: ETRS-GK23 Korkeus: N2000	Kartta 143

5,91
R716A

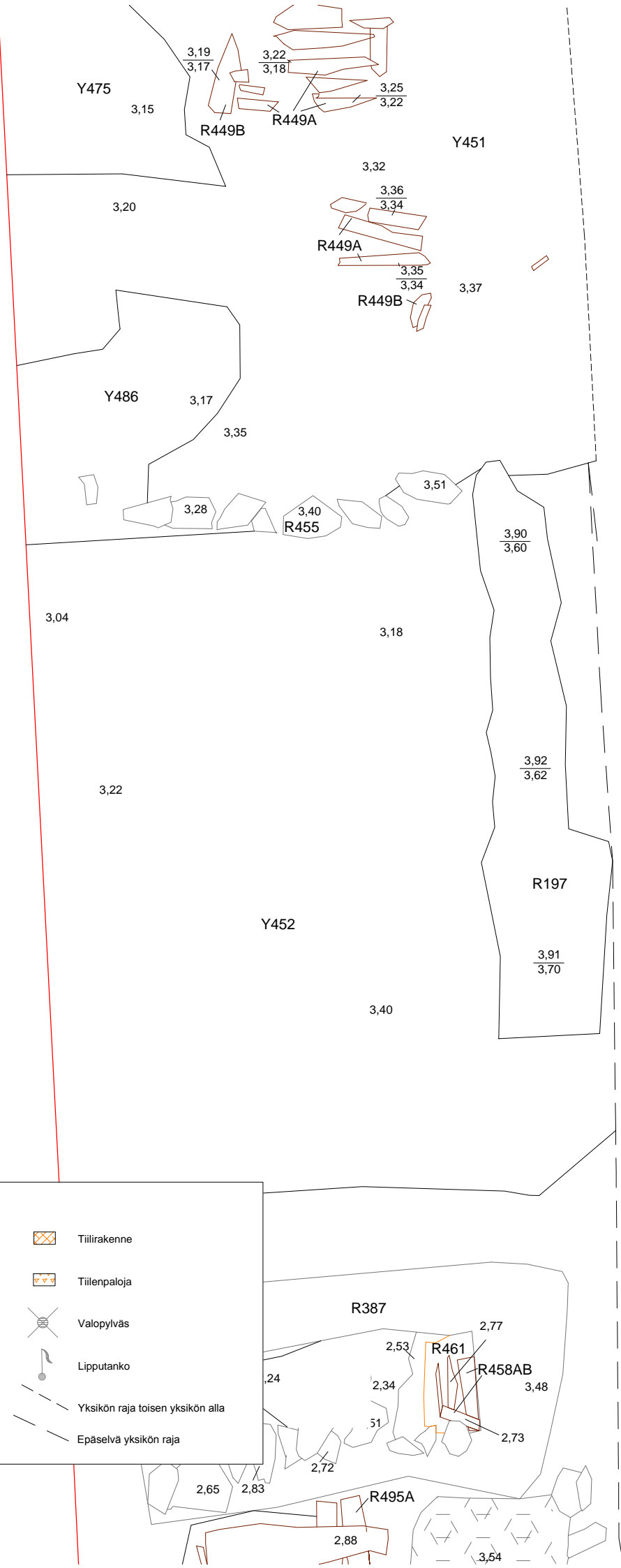
x= 7063588
y= 23485284



x= 7063580
y= 23485284



Karttamerkit	
3,27	Korkeusluku m mpy
	Kivi rakenteessa
	Kivi maayksikössä
	Puu
	Tiili
	Kivirakenne
	Koordinaattipiste
	Tiilirakenne
	Tiilenpaloja
	Valopylväs
	Lipputanko
	Yksikön raja toisen yksikön alla
	Epäselvä yksikön raja

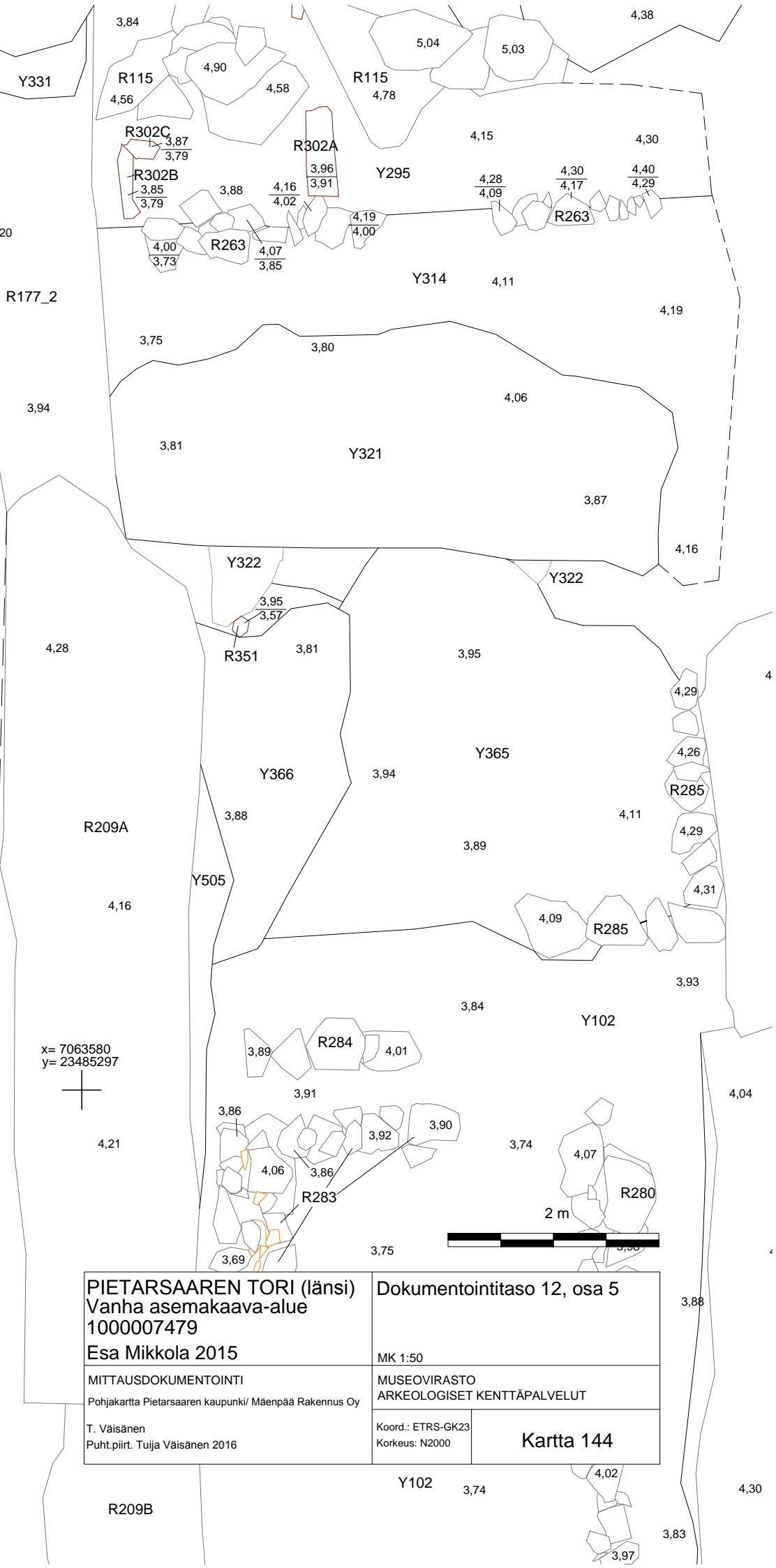


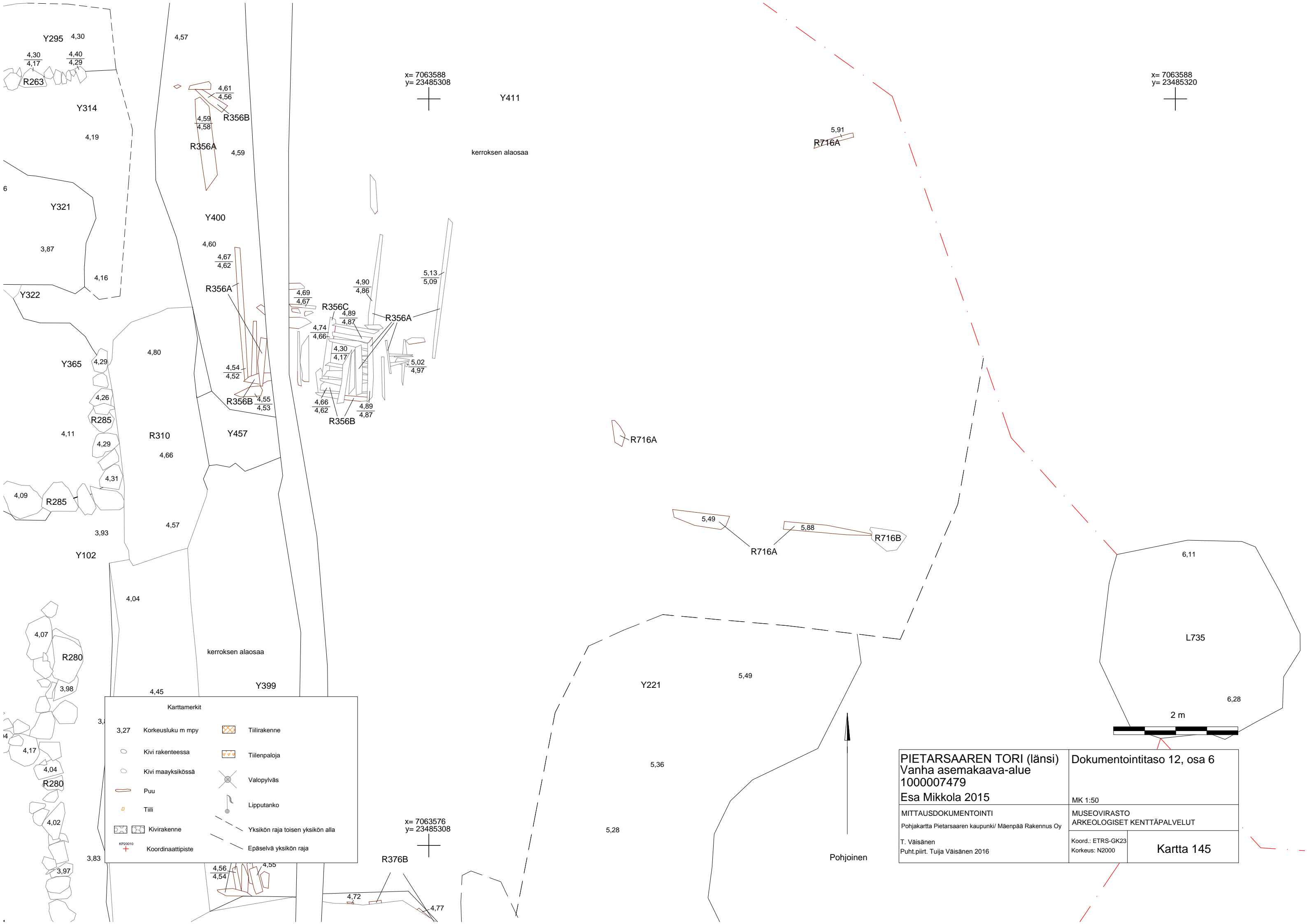
Pohjoinen

x= 7063580
y= 23485297



PIETARSAAREN TORI (länsi) Vanha asemakaava-alue 1000007479 Esa Mikkola 2015	Dokumentointitaso 12, osa 5 MK 1:50
MITTAUSDOKUMENTOINTI Pohjakartta Pietarsaaren kaupunki/ Mäenpää Rakennus Oy	MUSEOVIKASTO ARKEOLOGISET KENTTÄPALVELUT
T. Väisänen Puh.t.piiirt. Tuija Väisänen 2016	Koord.: ETRS-GK23 Korkeus: N2000
	Kartta 144





x= 7063588
y= 23485308

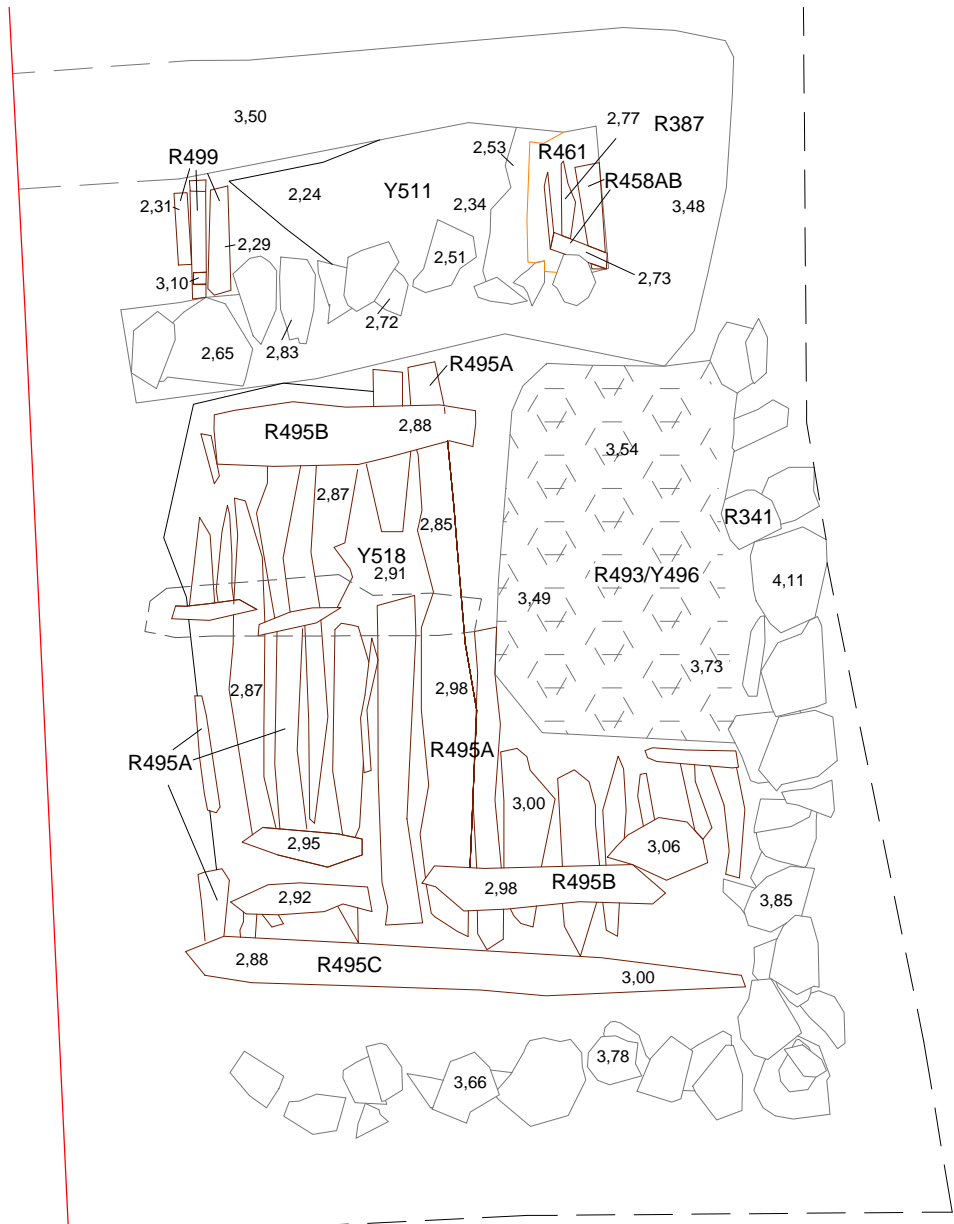
x= 7063588
y= 23485320

x= 7063576
y= 23485308

Karttamerkit

3,27	Korkeusluku m mpy		Tiilirakenne
	Kivi rakenteessa		Tiilenpaloja
	Kivi maayksikössä		Valopylväs
	Puu		Lipputanko
	Tiili		Yksikön raja toisen yksikön alla
	Kivirakenne		Epäselvä yksikön raja
	Koordinaattipiste		

PIETARSAAREN TORI (länsi) Vanha asemakaava-alue 1000007479 Esa Mikkola 2015		Dokumentointitaso 12, osa 6	
MITTAUSDOKUMENTOINTI Pohjakartta Pietarsaaren kaupunki/ Mäenpää Rakennus Oy		MK 1:50 MUSEOVIRASTO ARKEOLOGISET KENTTÄPALVELUT	
T. Väisänen Puht.piirt. Tuija Väisänen 2016		Koord.: ETRS-GK23 Korkeus: N2000	Kartta 145

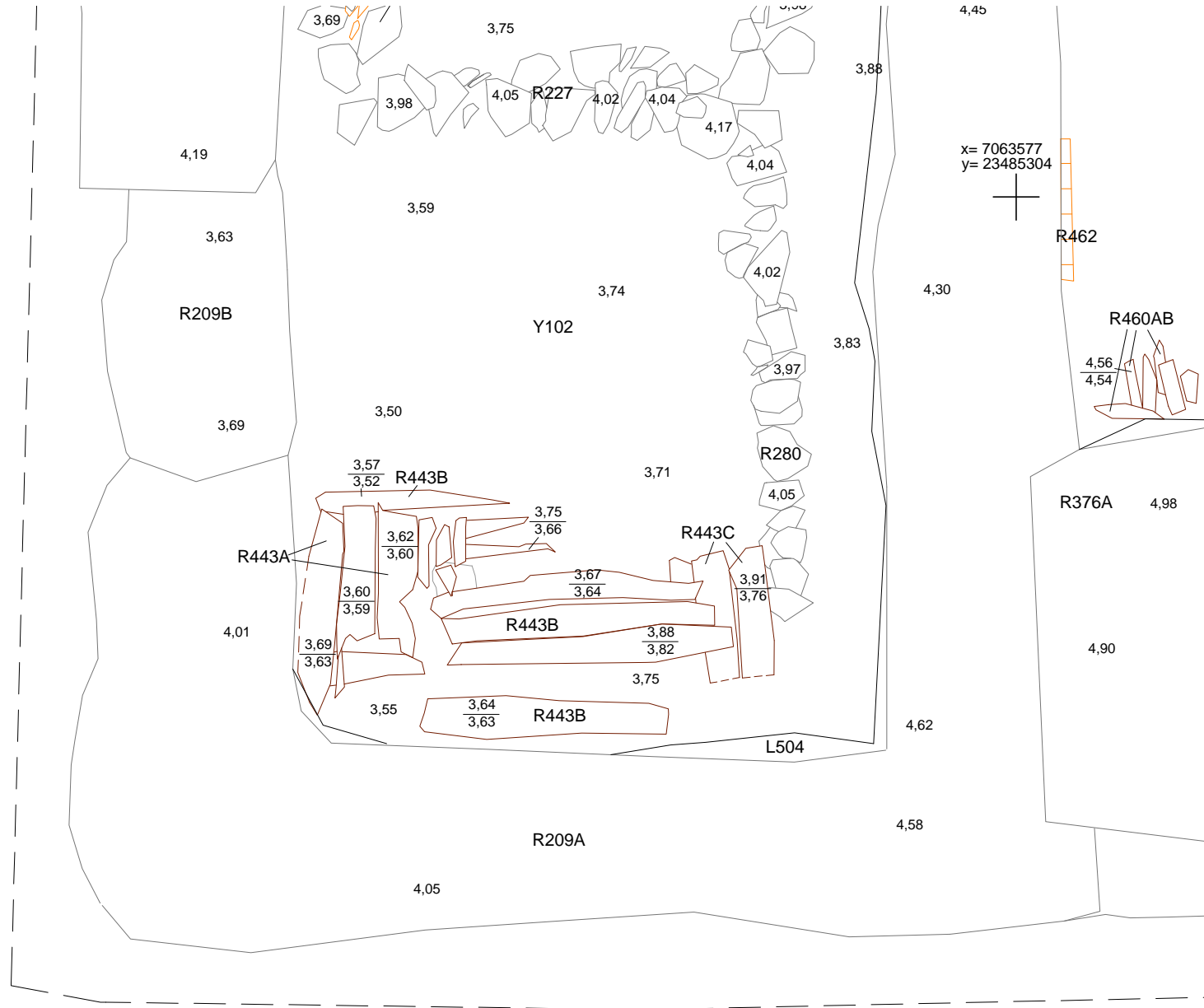
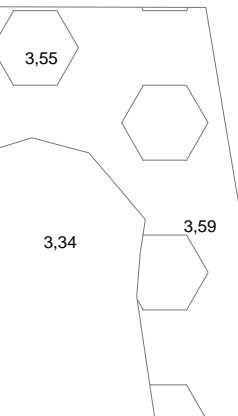


tiekerroksia

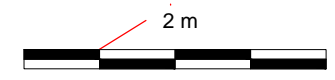
x= 7063568
y= 23485288



Karttamerkit			
3,27	Korkeusluku m mpy		Tiilirakenne
	Kivi rakenteessa		Tiilenpaloja
	Kivi maayksikössä		Valopylväs
	Puu		Lipputanko
	Tiili		Yksikön raja toisen yksikön alla
	Kivirakenne		Epäselvä yksikön raja
	Koordinaattipiste		

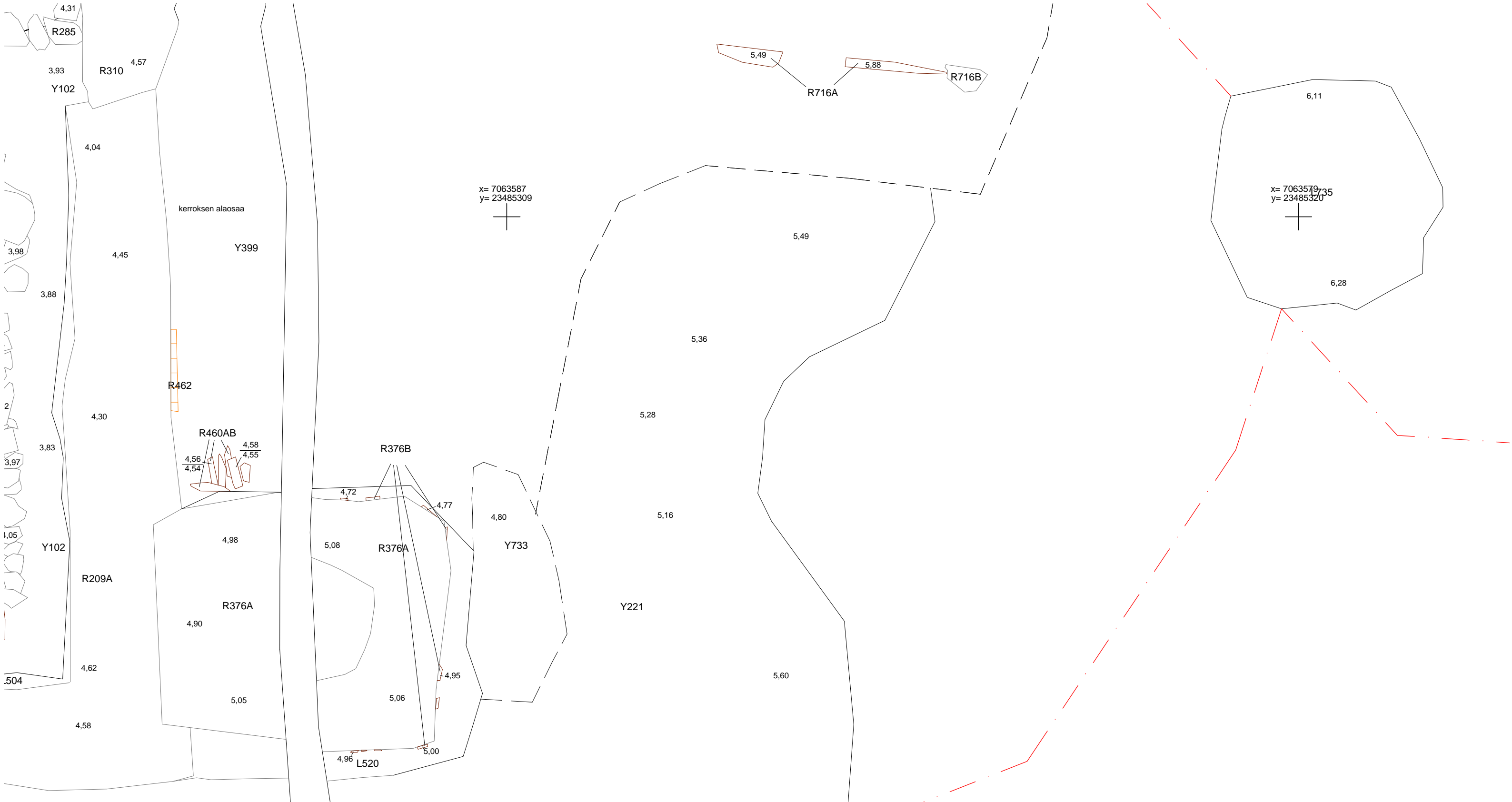


x= 7063577
y= 23485304

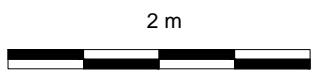



Pohjoinen

PIETARSAAREN TORI (länsi) Vanha asemakaava-alue 1000007479 Esa Mikkola 2015	Dokumentointitiaso 12, osa 7 MK 1:50
MITTAUSDOKUMENTOINTI Pohjakartta Pietarsaaren kaupunki/ Mäenpää Rakennus Oy	MUSEOVIRASTO ARKEOLOGISET KENTTÄPALVELUT
T. Väisänen Puh.t.pirt. Tuija Väisänen 2016	Koord.: ETRS-GK23 Korkeus: N2000
Kartta 146	



Karttamerkit			
3,27	Korkeusluku m mpy		Tiilirakenne
	Kivi rakenteessa		Tiilenpaloja
	Kivi maayksikössä		Valopylväs
	Puu		Lipputanko
	Tiili		Yksikön raja toisen yksikön alla
	Kivirakenne		Epäselvä yksikön raja
	Koordinaattipiste		



PIETARSAAREN TORI (länsi) Vanha asemakaava-alue 1000007479 Esa Mikkola 2015		Dokumentointitaso 12, osa 8 MK 1:50	
MITTAUSDOKUMENTOINTI Pohjakartta Pietarsaaren kaupunki/ Mäenpää Rakennus Oy		MUSEOVIKASTO ARKEOLOGISET KENTTÄPALVELUT	
T. Väisänen Puh.t.pirt. Tuija Väisänen 2016		Koord.: ETRS-GK23 Korkeus: N2000	Kartta 147

x= 7063553
y= 23485287




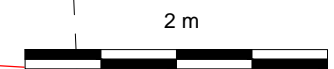
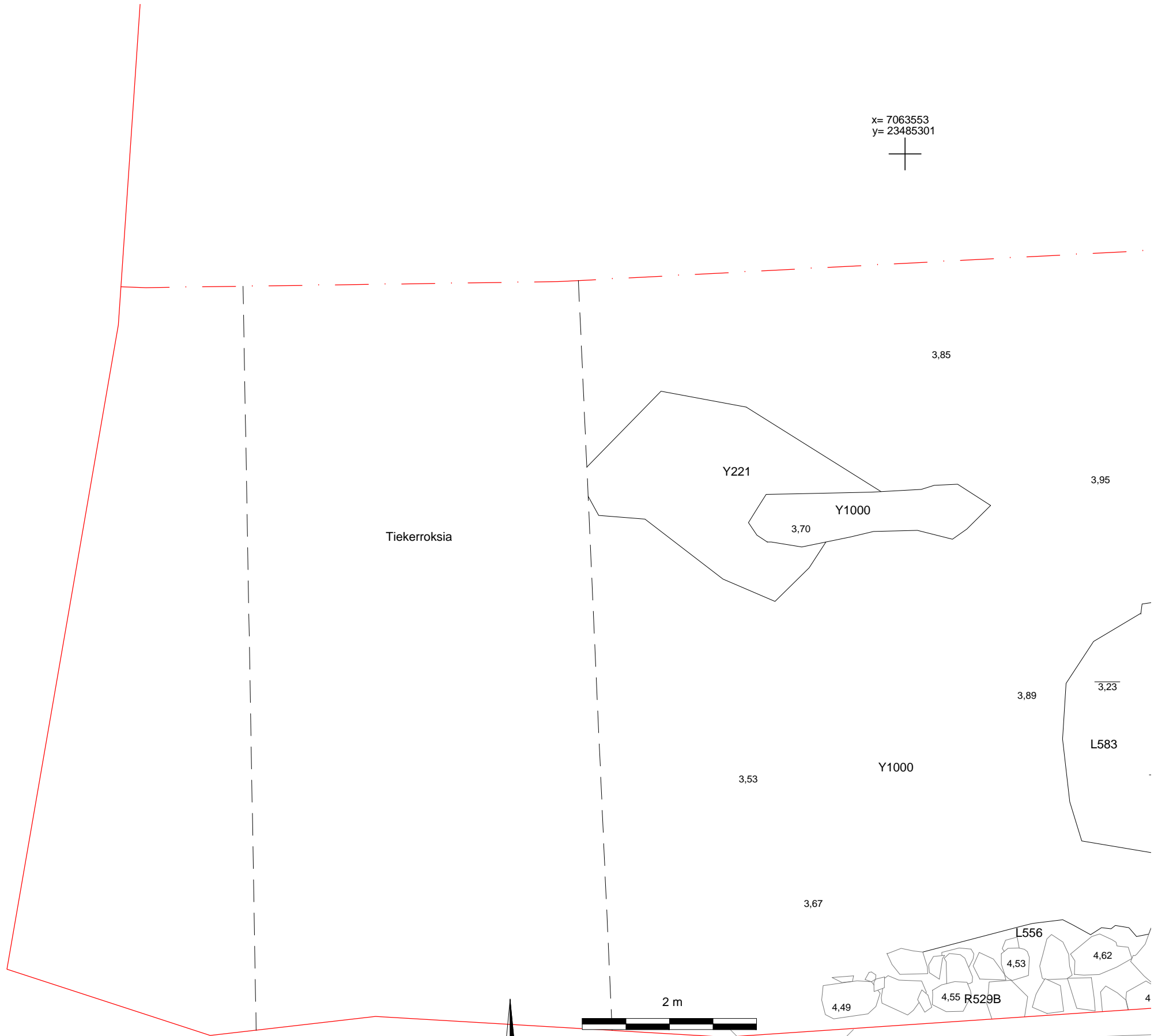
x= 7063553
y= 23485301



x= 7063544
y= 23485287



Karttamerkit			
3,27	Korkeusluku m mpy		Tiilirakenne
	Kivi rakenteessa		Tiilenpaloja
	Kivi maayksikössä		Valopylväs
	Puu		Lipputanko
	Tiili		Yksikön raja toisen yksikön alla
	Kivirakenne		Epäselvä yksikön raja
	Koordinaattipiste		



Pohjoinen

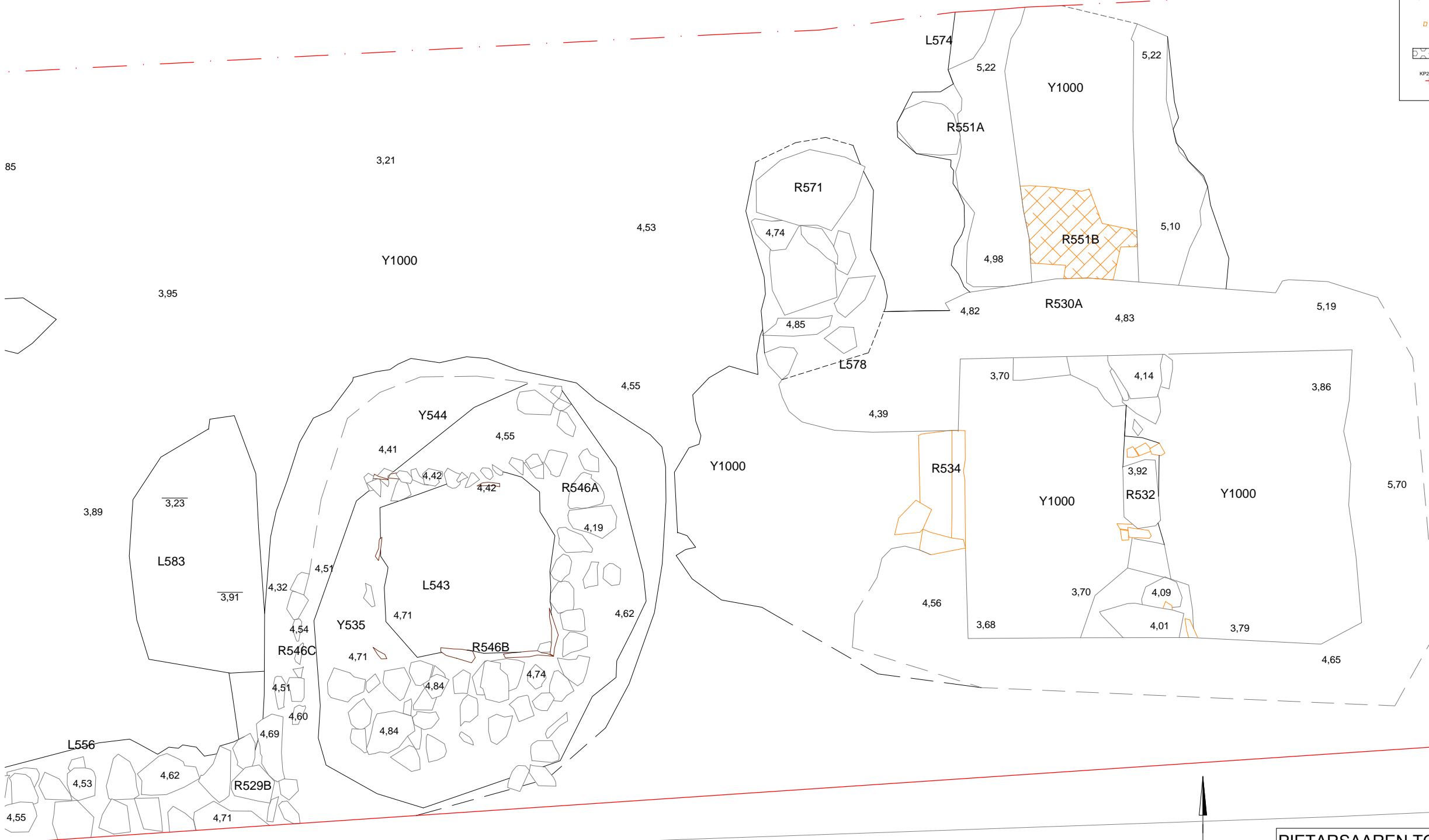
PIETARSAAREN TORI (länsi) Vanha asemakaava-alue 1000007479 Esa Mikkola 2015		Dokumentointitaso 12, osa 9	
MITTAUSDOKUMENTOINTI Pohjakartta Pietarsaaren kaupunki/ Mäenpää Rakennus Oy		MK 1:50 MUSEOVIRASTO ARKEOLOGISET KENTTÄPALVELUT	
T. Väisänen Puht.piirt. Tuija Väisänen 2016		Koord.: ETRS-GK23 Korkeus: N2000	Kartta 148

Kaapelikaivannot

x= 7063553
y= 23485303

x= 7063553
y= 23485316

Kartamerkit			
3,27	Korkeusluku m mpy		Tiilirakenne
	Kivi rakenteessa		Tiilenpaloja
	Kivi maayksikössä		Valopylväs
	Puu		Lipputanko
	Tiili		Yksikön raja toisen yksikön alla
	Kivirakenne		Epäselvä yksikön raja
	Koordinaattipiste		



x= 7063542
y= 23485303

+

KP20002

Pohjoinen

2 m

PIETARSAAREN TORI (länsi) Vanha asemakaava-alue 1000007479 Esa Mikkola 2015	Dokumentointitaso 12, osa 10 MK 1:50
MITTAUSDOKUMENTOINTI Pohjakartta Pietarsaaren kaupunki/ Mäenpää Rakennus Oy	MUSEOVIRASTO ARKEOLOGISET KENTTÄPALVELUT
T. Väisänen Puht.piiirt. Tuija Väisänen 2016	Koord.: ETRS-GK23 Korkeus: N2000 Kartta 149

Koordinaattipisteet

KP 20001	N= 7063593,402 E= 23485282,937 Z= 4,568
KP 20002	N= 7063542,763 E= 23485312,672 Z= 5,940
KP 20003	N= 7063575,488 E= 23485338,075 Z= 6,700
KP 20004	N= 7063603,066 E= 23485297,529 Z= 5,307
KP 20005	N= 7063589,295 E= 23485324,128 Z= 6,535
KP 20006	N= 7063578,304 E= 23485324,638 Z= 6,622
KP 20007	N= 7063568,914 E= 23485305,057 Z= 5,608
KP 20008	N= 7063557,865 E= 23485283,008 Z= 4,234
KP 20009	N= 7063559,249 E= 23485323,513 Z= 6,733
KP 20010	N= 7063555,242 E= 23485323,698 Z= 6,753

ISOKATU

KP20001

KP20005

KP20006

KP20003

KP20008

KP20009

KP20010

KP20002

Karttamerkit

	Kivi rakenteessa		Tiilirakenne
	Kivi maayksikössä		Tiilenpaloja
	Puu		Valopylväs
	Tiili		Lipputanko
	Kivirakenne		Yksikön raja toisen yksikön alla
	Koordinaattipiste		Epäselvä yksikön raja

Pohjoinen

10 m

PIETARSAAREN TORI (länsi)
Vanha asemakaava-alue
1000007479

Esa Mikkola 2015

MITTAUSDOKUMENTOINTI
Pohjakartta Pietarsaaren kaupunki/ Mäenpää Rakennus Oy

T. Väisänen
Puht.piirt. Tuija Väisänen 2016

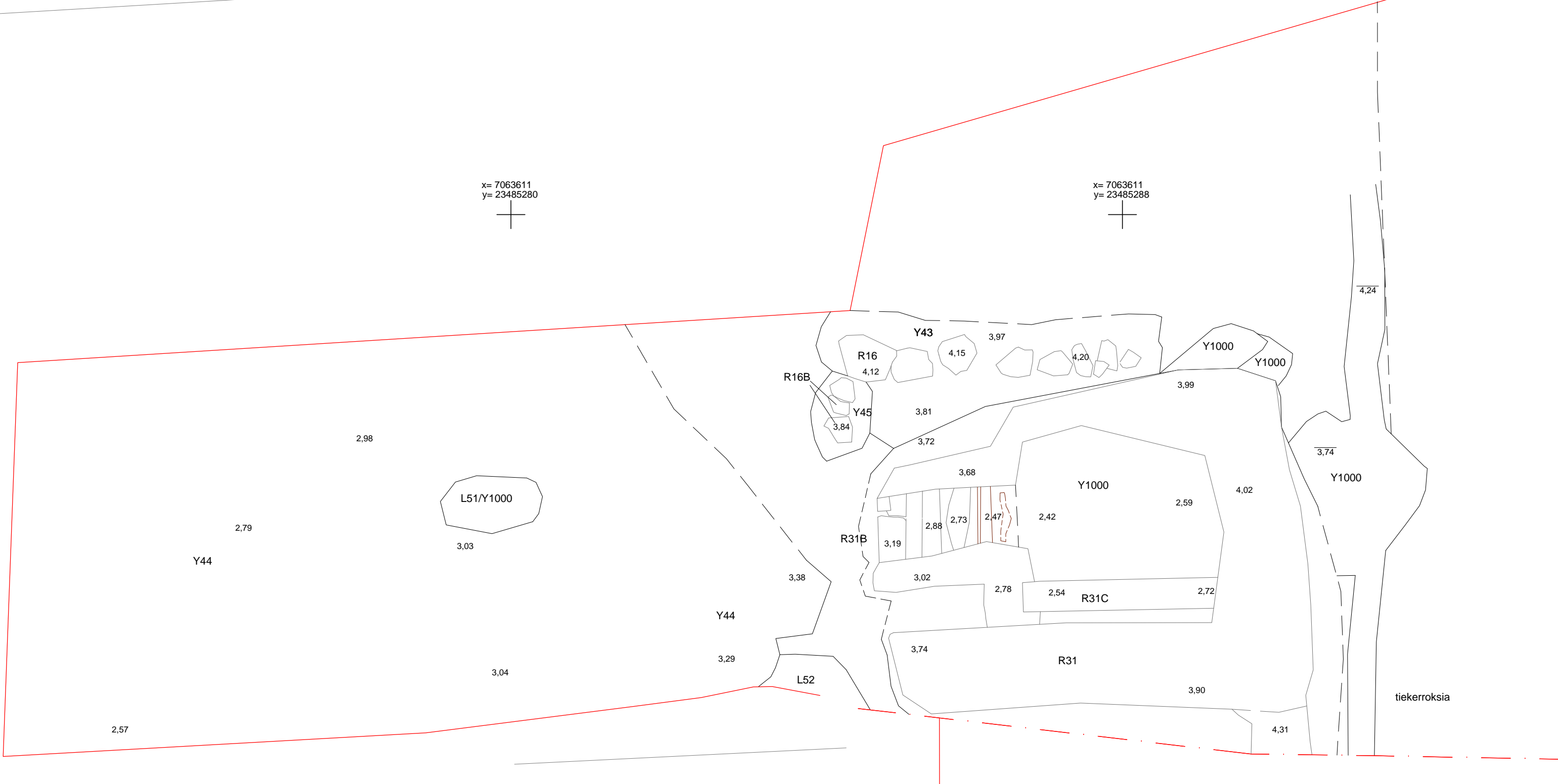
Dokumentointitaso 13

MK 1:250

MUSEOVIRASTO
ARKEOLOGISET KENTTÄPALVELUT

Koord.:ETRS-GK23
Korkeus: N2000

Kartta 150



x= 7063611
y= 23485280

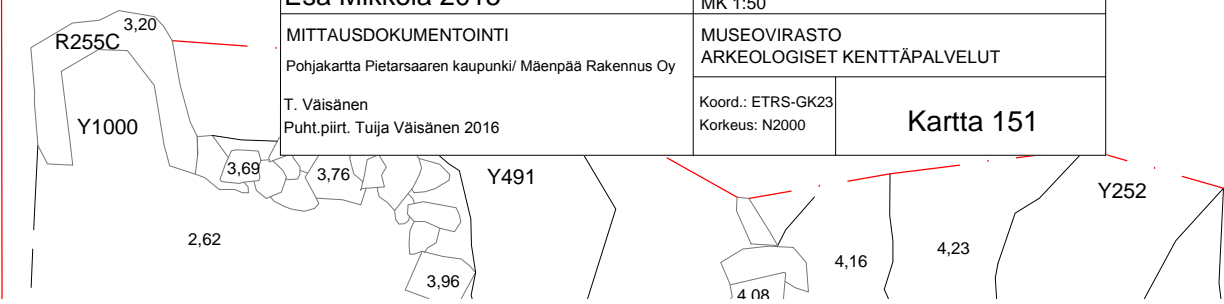


x= 7063611
y= 23485288

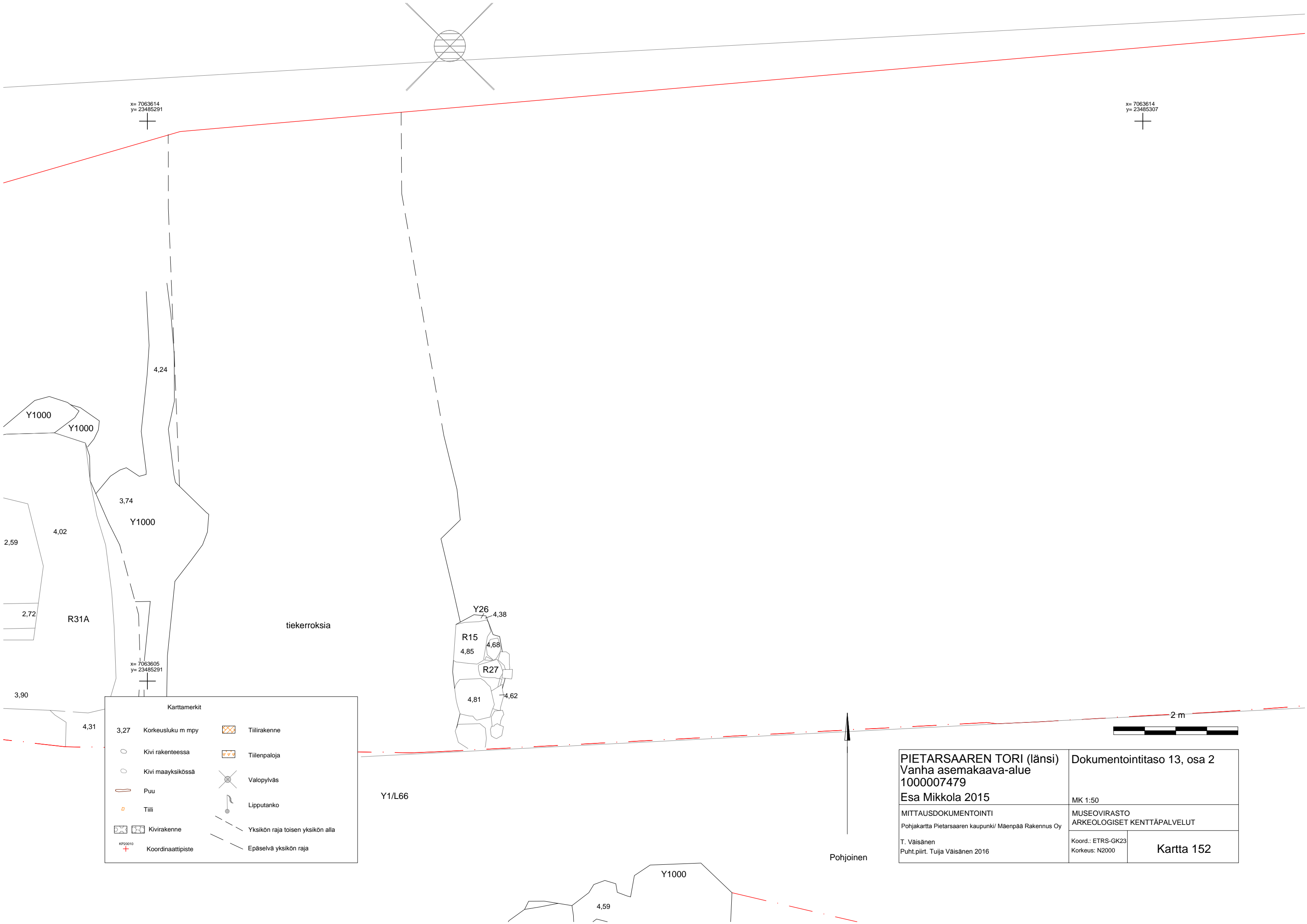
x= 7063602
y= 23485280



Karttamerkit			
3,27	Korkeusluku m mpy		Tiilirakenne
	Kivi rakenteessa		Tiilenpaloja
	Kivi maayksikössä		Valopylväs
	Puu		Lipputanko
	Tiili		Yksikön raja toisen yksikön alla
	Kivirakenne		Epäselvä yksikön raja
	Koordinaattipiste		

PIETARSAAREN TORI (länsi) Vanha asemakaava-alue 1000007479 Esa Mikkola 2015	Dokumentointitaso 13, osa 1 MK 1:50
MITTAUSDOKUMENTOINTI Pohjakartta Pietarsaaren kaupunki/ Mäenpää Rakennus Oy T. Väisänen Puht.piiirt. Tuija Väisänen 2016	MUSEOVIRASTO ARKEOLOGISET KENTTÄPALVELUT
Koord.: ETRS-GK23 Korkeus: N2000	Kartta 151





x= 7063614
y= 23485291

x= 7063614
y= 23485307

4,24

Y1000

Y1000

3,74

Y1000

4,02

2,59

2,72

R31A

tiekkerroksia

x= 7063605
y= 23485291

Y26

4,38

R15

4,85

4,68

R27

4,81

4,62

2 m

Karttamerkit

- 3,27 Korkeusluku m mpy
- Kivi rakenteessa
- Kivi maayksikössä
- Puu
- Tiili
- Kivirakenne
- Koordinaattipiste
- Tiilirakenne
- Tiilenpaloja
- Valopylväs
- Lipputanko
- Yksikön raja toisen yksikön alla
- Epäselvä yksikön raja

Y1/L66

Pohjoinen

PIETARSAAREN TORI (länsi) Vanha asemakaava-alue 1000007479 Esa Mikkola 2015		Dokumentointitaso 13, osa 2	
MITTAUSDOKUMENTOINTI Pohjakartta Pietarsaaren kaupunki/ Mäenpää Rakennus Oy		MUSEOVIRASTO ARKEOLOGISET KENTTÄPALVELUT	
T. Väisänen Puht.piiirt. Tuija Väisänen 2016		Koord.: ETRS-GK23 Korkeus: N2000	Kartta 152

Y1000

4,59

x= 7063600
y= 23485284

x= 7063600
y= 23485301

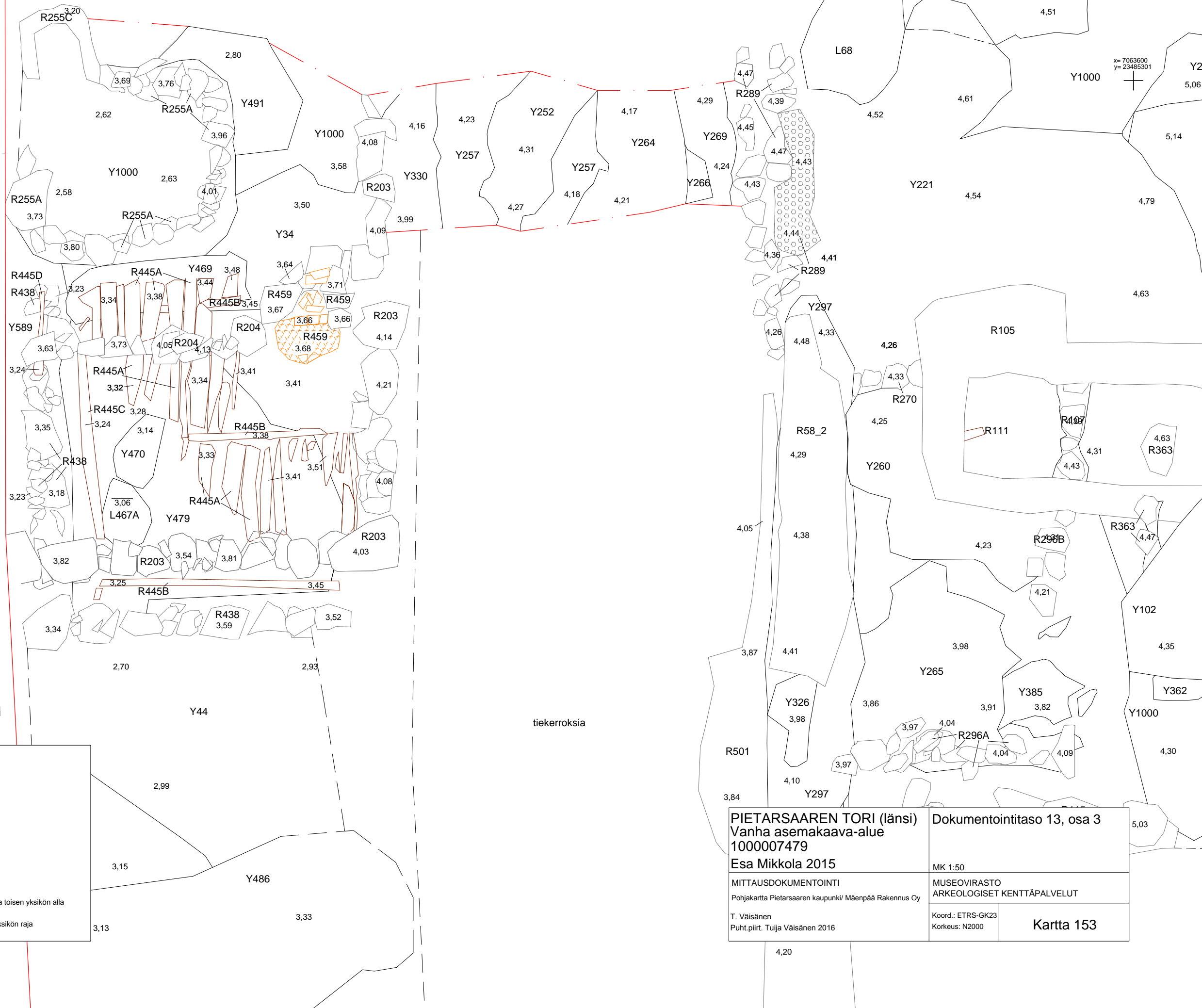
x= 7063592
y= 23485284

Pohjoinen

2 m

KP20001

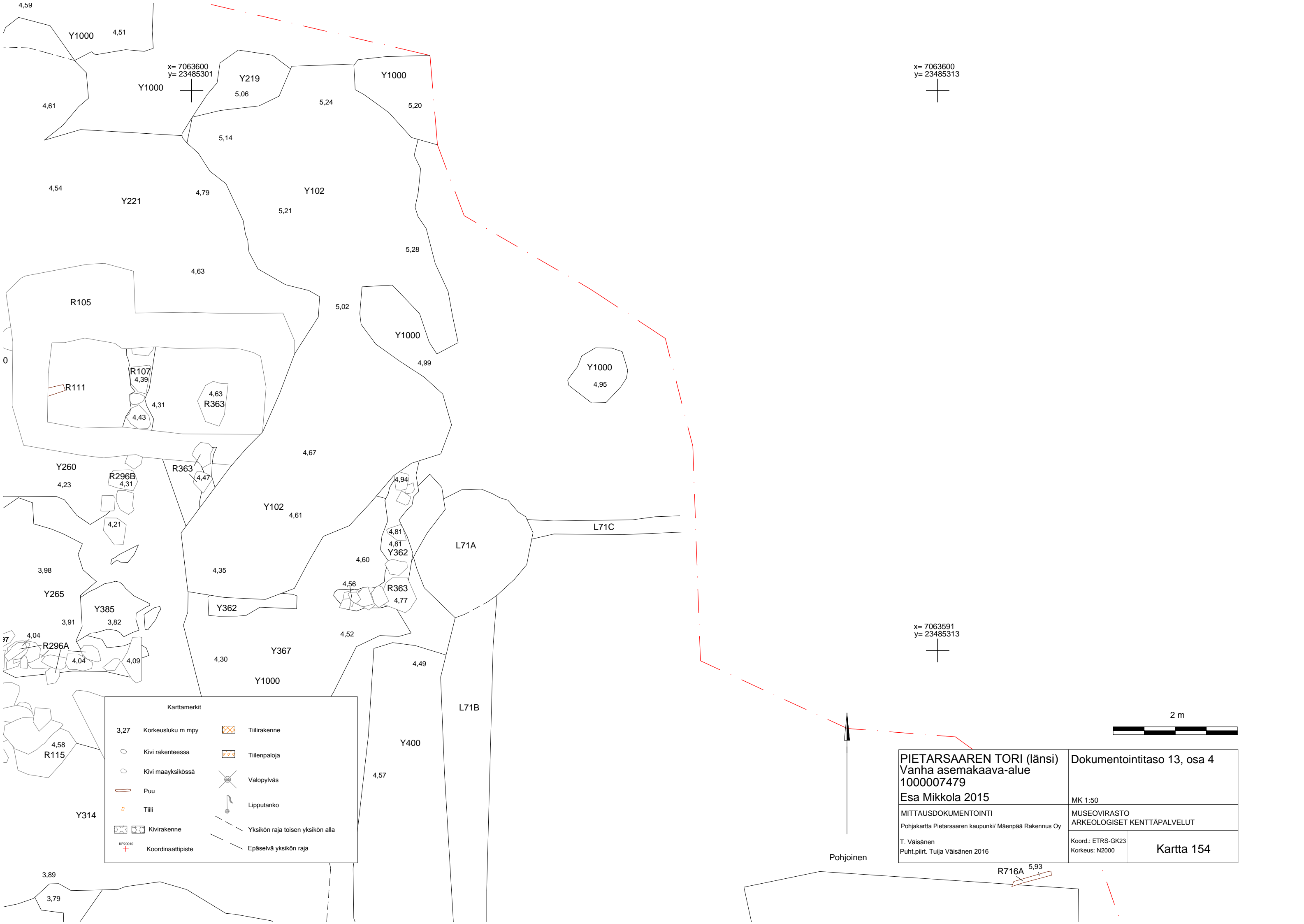
Karttamerkit			
3,27	Korkeusluku m mpy		Tiilirakenne
	Kivi rakenteessa		Tiilenpaloja
	Kivi maayksikössä		Valopylväs
	Puu		Lipputanko
	Tiili		Yksikön raja toisen yksikön alla
	Kivirakenne		Epäselvä yksikön raja
	Koordinaattipiste		



tiekerroksia

PIETARSAAREN TORI (länsi) Vanha asemakaava-alue 1000007479 Esa Mikkola 2015		Dokumentointitaso 13, osa 3	
MITTAUSDOKUMENTOINTI Pohjakartta Pietarsaaren kaupunki/ Mäenpää Rakennus Oy		MK 1:50 MUSEOVIRASTO ARKEOLOGISET KENTTÄPALVELUT	
T. Väisänen Puht.piirt. Tuija Väisänen 2016		Koord.: ETRS-GK23 Korkeus: N2000	Kartta 153


4,20



x= 7063600
y= 23485301

x= 7063600
y= 23485313

x= 7063591
y= 23485313



Karttamerkit			
3,27	Korkeusluku m mpy		Tiilirakenne
	Kivi rakenteessa		Tiilenpaloja
	Kivi maayksikössä		Valopylväs
	Puu		Lipputanko
	Tiili		Yksikön raja toisen yksikön alla
	Kivirakenne		Epäselvä yksikön raja
	Koordinaattipiste		

PIETARSAAREN TORI (länsi) Vanha asemakaava-alue 1000007479 Esa Mikkola 2015	Dokumentointitaso 13, osa 4 MK 1:50
MITTAUSDOKUMENTOINTI Pohjakartta Pietarsaaren kaupunki/ Mäenpää Rakennus Oy	MUSEOVIRASTO ARKEOLOGISET KENTTÄPALVELUT
T. Väisänen Puht.piiirt. Tuija Väisänen 2016	Koord.: ETRS-GK23 Korkeus: N2000
Kartta 154	

R716A 5,93

x= 7063588
y= 23485284



x= 7063580
y= 23485284



Y475

3,15

3,13

Y486

3,33

3,17

3,28

3,40

R455

3,51

3,04

3,18

3,22

Tarkistusosoja

3,15

3,22

Y235

Y235

3,32

Y452

Y235(kivialue)

3,38

Y235

R387

R387B

2,77

2,72

2,53

3,62

R461

R458AB

3,48

Y511

2,34

2,73

2,65

2,65

2,83

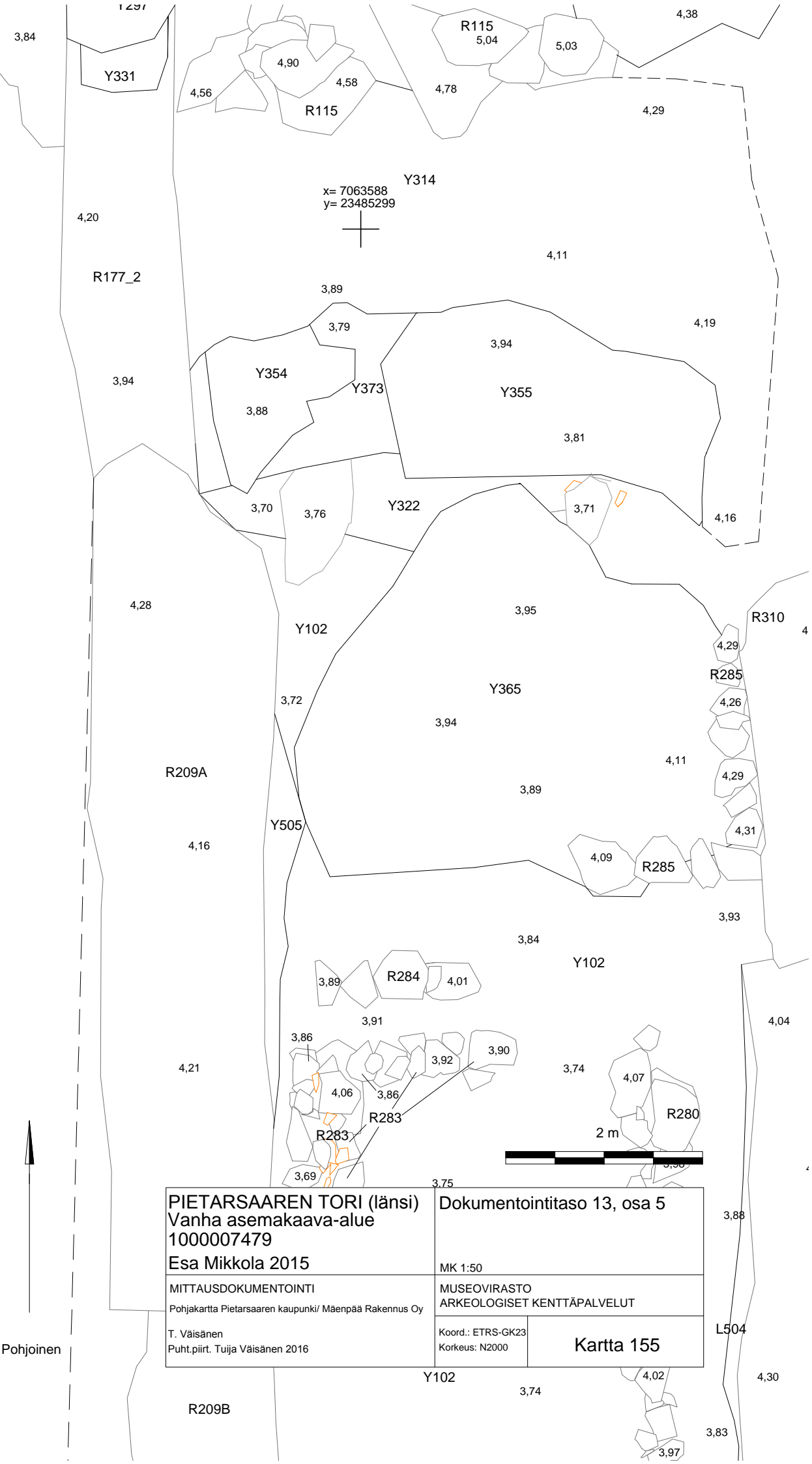
2,72

R495A

3,54

tiekeroksia

Pohjoinen



PIETARSAAREN TORI (länsi)
Vanha asemakaava-alue
1000007479

Esa Mikkola 2015

MITTAUSDOKUMENTOINTI
Pohjakartta Pietarsaaren kaupunki/ Mäenpää Rakennus Oy

T. Väisänen
Puh.t.piiirt. Tuija Väisänen 2016

Dokumentointitaso 13, osa 5

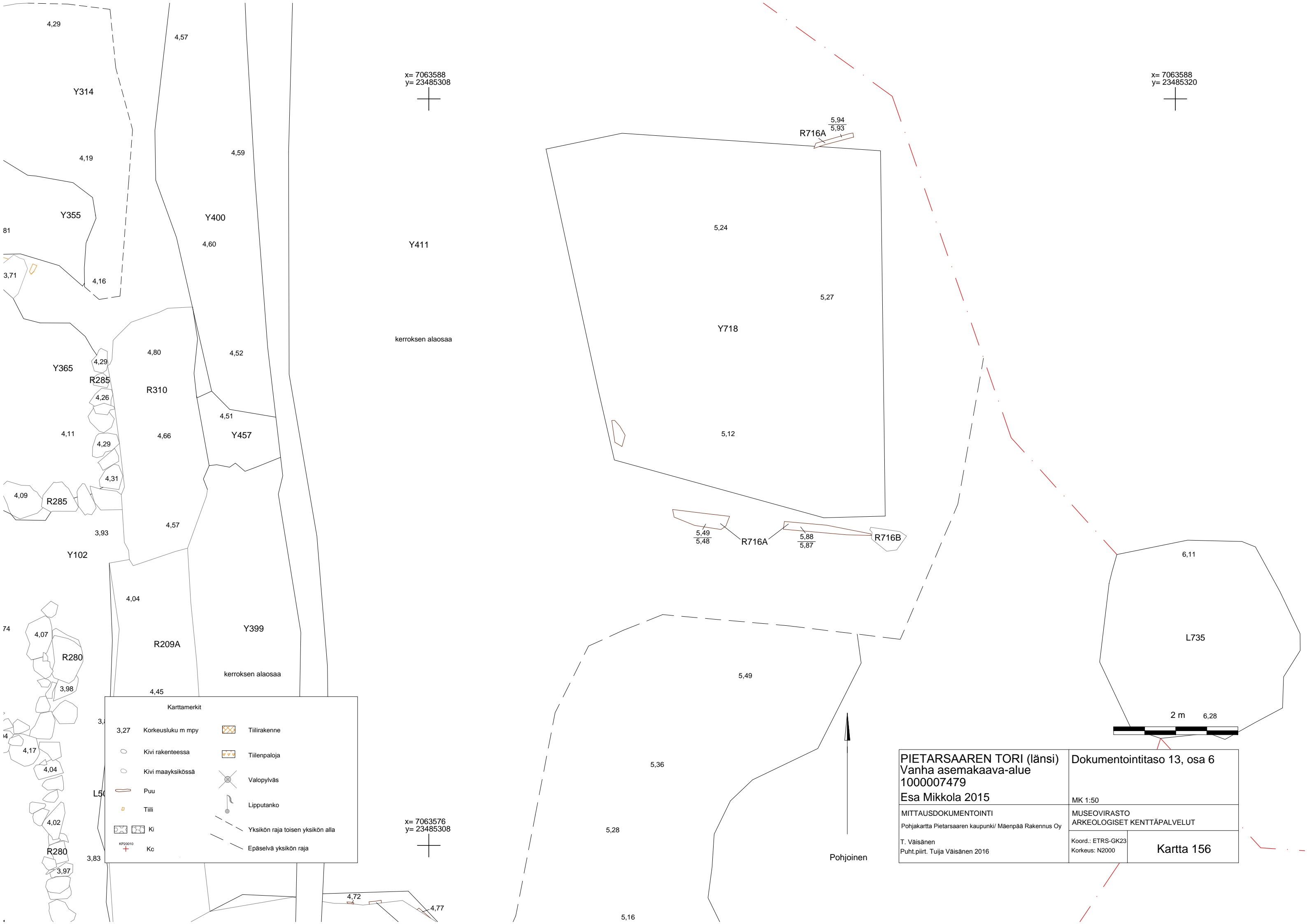
MK 1:50

MUSEOVIKASTO
ARKEOLOGISSET KENTTÄPALVELUT

Koord.: ETRS-GK23
Korkeus: N2000

Kartta 155

Karttamerkit			
3,27	Korkeusluku m mpy		Tiilirakenne
	Kivi rakenteessa		Tiilenpaloja
	Kivi maayksikössä		Valopylväs
	Puu		Lipputanko
	Tiili		Yksikön raja toisen yksikön alla
	Kivirakenne		Epäselvä yksikön raja
	Koordinaattipiste		




x= 7063588
y= 23485308

x= 7063588
y= 23485320

kerroksen alaosa

kerroksen alaosa



Pohjoinen



2 m

6,28

Karttamerkit			
3,27	Korkeusluku m mpy		Tiilirakenne
	Kivi rakenteessa		Tiilenpaloja
	Kivi maayksikössä		Valopylväs
	Puu		Lipputanko
	Tiili		Yksikön raja toisen yksikön alla
	Ki		Epäselvä yksikön raja
	Kc		

x= 7063576
y= 23485308

PIETARSAAREN TORI (länsi)
Vanha asemakaava-alue
1000007479
Esa Mikkola 2015

MITTAUSDOKUMENTOINTI
 Pohjakartta Pietarsaaren kaupunki/ Mäenpää Rakennus Oy

T. Väisänen
 Puht.piiirt. Tuija Väisänen 2016

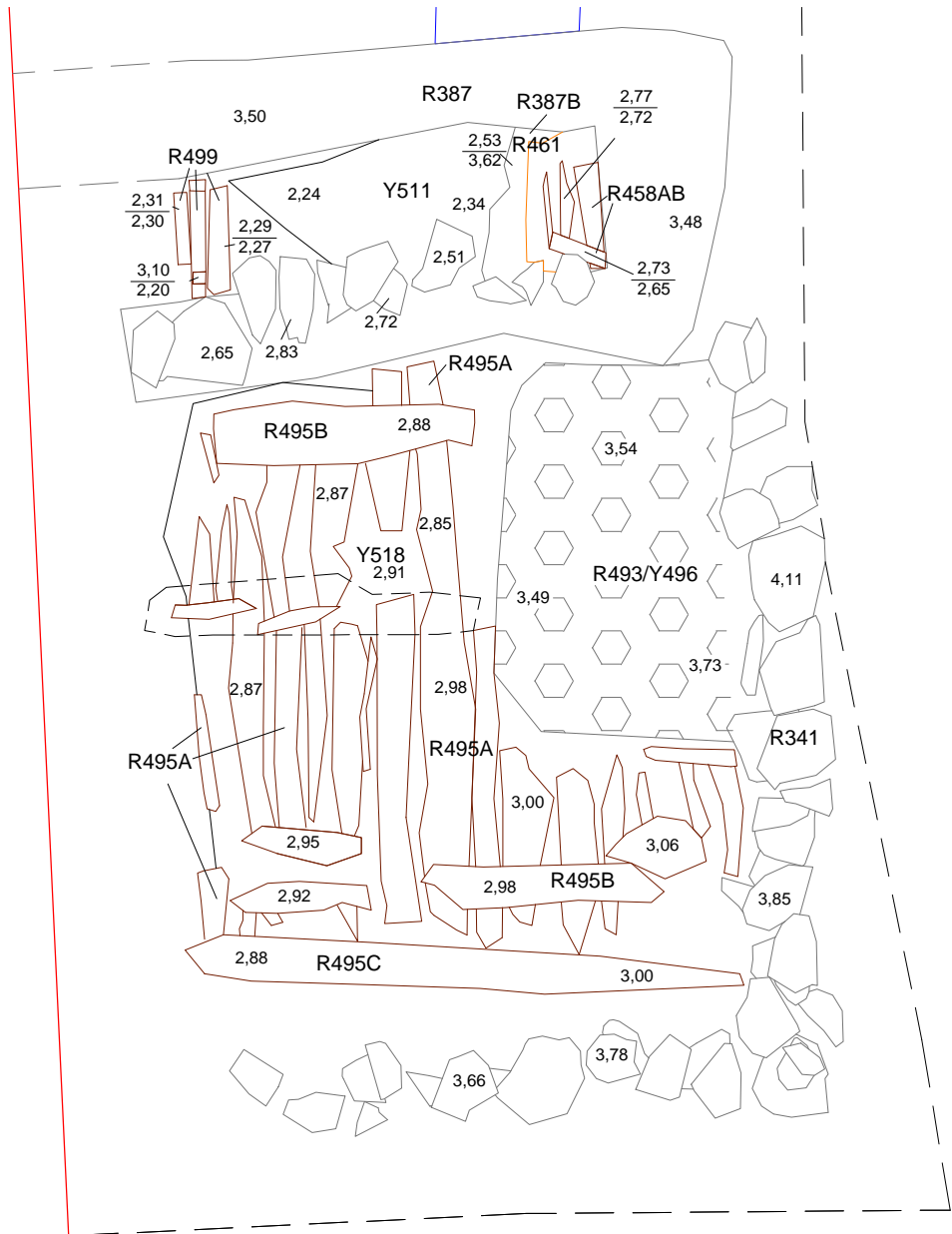
Dokumentointitaso 13, osa 6

MK 1:50

MUSEOVIRASTO
 ARKEOLOGISET KENTTÄPALVELUT

Koord.: ETRS-GK23
 Korkeus: N2000

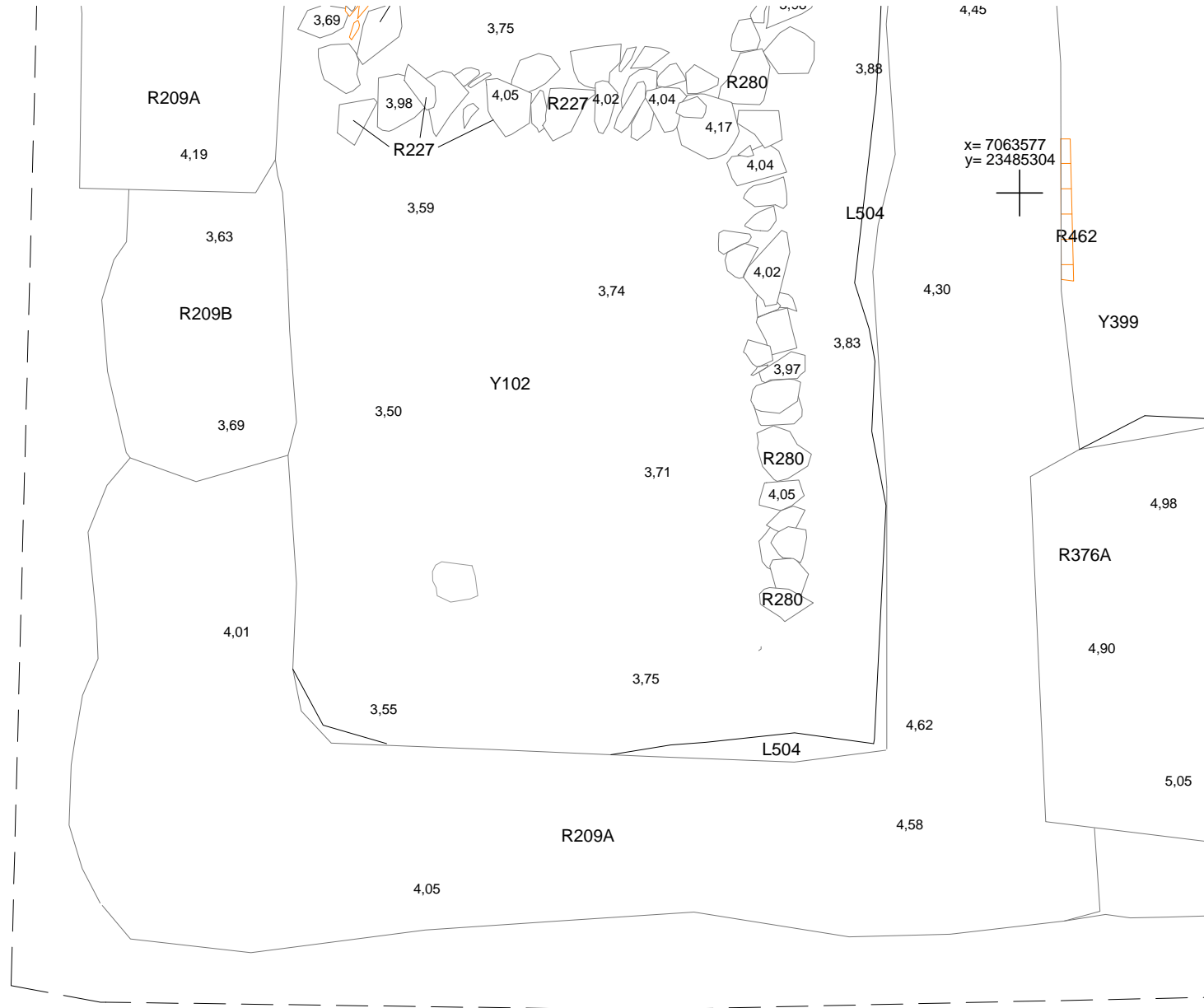
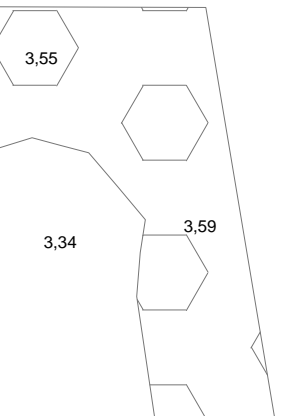
Kartta 156



tiekerroksia

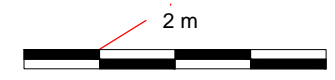

x= 7063568
y= 23485288

Karttamerkit			
3,27	Korkeusluku m mpy		Tiilirakenne
	Kivi rakenteessa		Tiilenpaloja
	Kivi maayksikössä		Valopylväs
	Puu		Lipputanko
	Tiili		Yksikön raja toisen yksikön alla
	Kivirakenne		Epäselvä yksikön raja
	Koordinaattipiste		

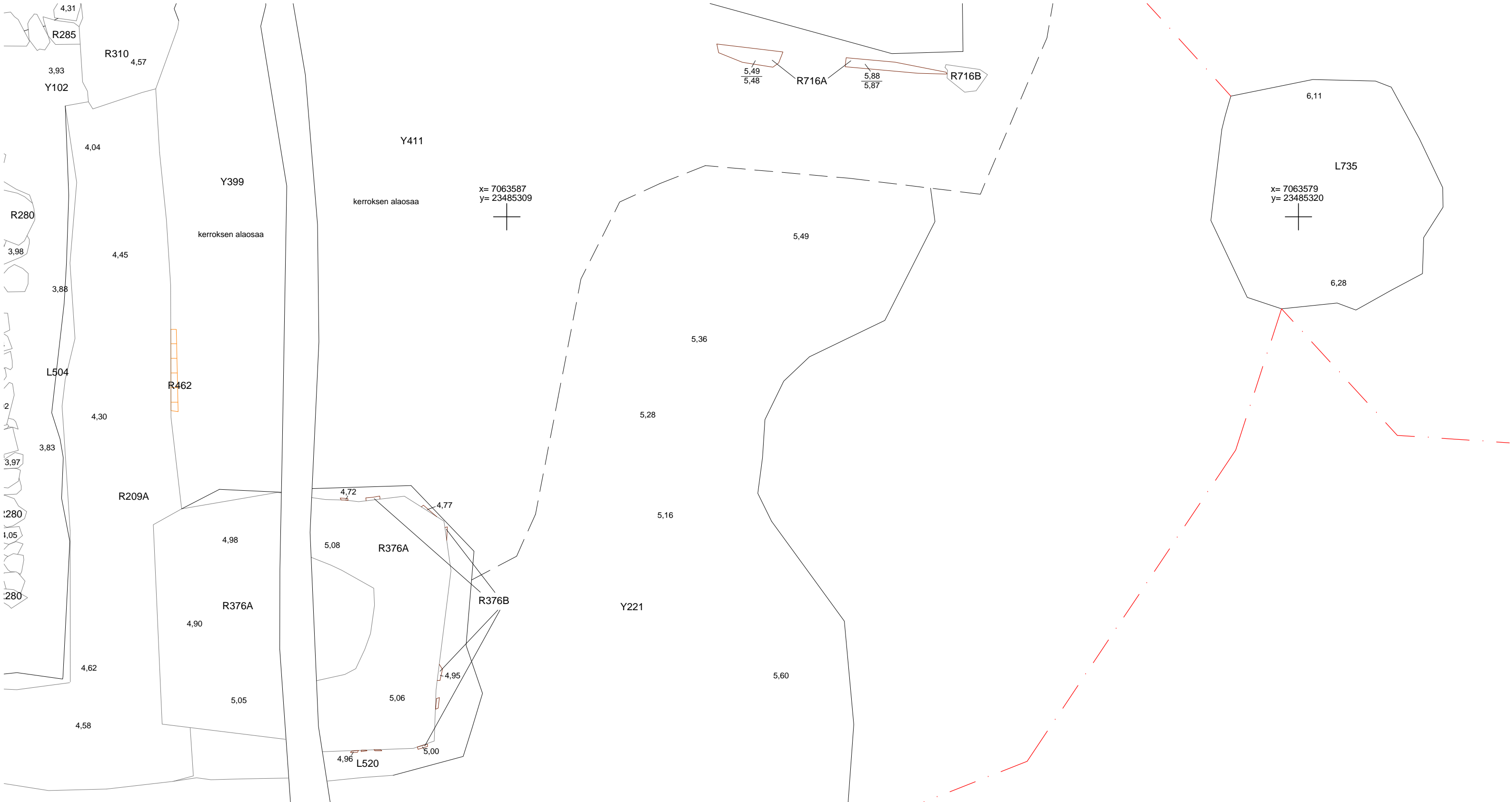


x= 7063577
y= 23485304

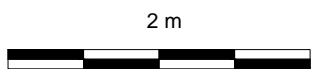

x= 7063568
y= 23485304



PIETARSAAREN TORI (länsi) Vanha asemakaava-alue 1000007479 Esa Mikkola 2015	Dokumentointitaso 13, osa 7 MK 1:50
MITTAUSDOKUMENTOINTI Pohjakartta Pietarsaaren kaupunki/ Mäenpää Rakennus Oy	MUSEOVIRASTO ARKEOLOGISET KENTTÄPALVELUT
T. Väisänen Puht.piirt. Tuija Väisänen 2016	Koord.: ETRS-GK23 Korkeus: N2000 Kartta 157



Karttamerkit			
3,27	Korkeusluku m mpy		Tiilirakenne
	Kivi rakenteessa		Tiilenpaloja
	Kivi maayksikössä		Valopylväs
	Puu		Lipputanko
	Tiili		Yksikön raja toisen yksikön alla
	Kivirakenne		Epäselvä yksikön raja
	Koordinaattipiste		




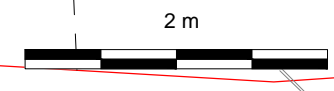
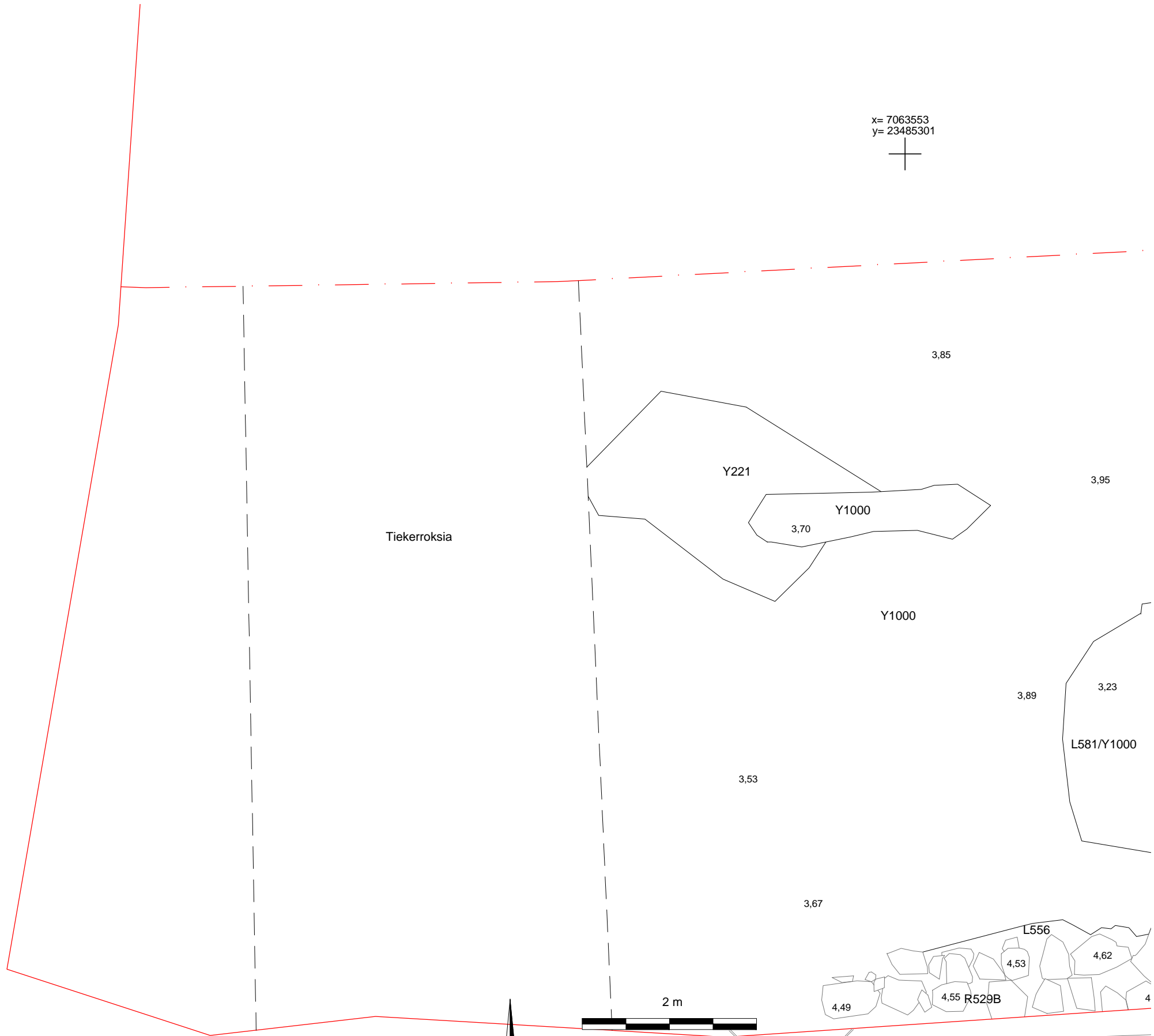
PIETARSAAREN TORI (länsi) Vanha asemakaava-alue 1000007479 Esa Mikkola 2015		Dokumentointitaso 13, osa 8 MK 1:50	
MITTAUSDOKUMENTOINTI Pohjakartta Pietarsaaren kaupunki/ Mäenpää Rakennus Oy		MUSEOVIKASTO ARKEOLOGISET KENTTÄPALVELUT	
T. Väisänen Puh.t.piiirt. Tuija Väisänen 2016		Koord.: ETRS-GK23 Korkeus: N2000	Kartta 158

x= 7063553
y= 23485287

x= 7063553
y= 23485301

x= 7063544
y= 23485287

Karttamerkit			
3,27	Korkeusluku m mpy		Tiilirakenne
	Kivi rakenteessa		Tiilenpaloja
	Kivi maayksikössä		Valopylväs
	Puu		Lipputanko
	Tiili		Yksikön raja toisen yksikön alla
	Kivirakenne		Epäselvä yksikön raja
	Koordinaattipiste		



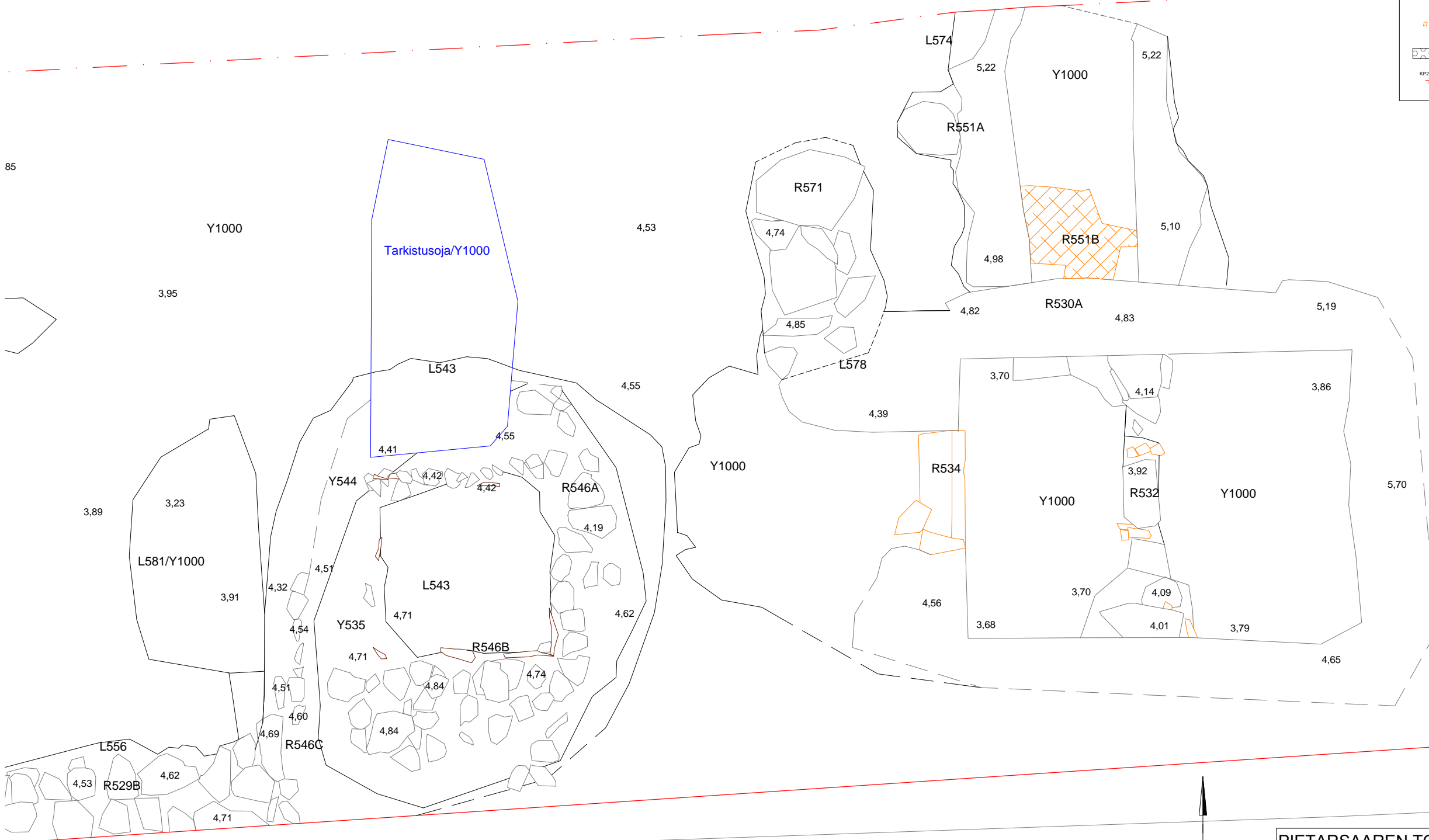
PIETARSAAREN TORI (länsi) Vanha asemakaava-alue 1000007479 Esa Mikkola 2015		Dokumentointitaso 13, osa 9	
MITTAUSDOKUMENTOINTI Pohjakartta Pietarsaaren kaupunki/ Mäenpää Rakennus Oy		MK 1:50 MUSEOVIRASTO ARKEOLOGISET KENTTÄPALVELUT	
T. Väisänen Puht.piirt. Tuija Väisänen 2016		Koord.: ETRS-GK23 Korkeus: N2000	Kartta 159

Kaapelikaivannot

x= 7063553
y= 23485303

x= 7063553
y= 23485316

Karttamerkit			
3,27	Korkeusluku m mpy		Tiilirakenne
	Kivi rakenteessa		Tiilenpaloja
	Kivi maayksikössä		Valopylväs
	Puu		Lipputanko
	Tiili		Yksikön raja toisen yksikön alla
	Kivirakenne		Epäselvä yksikön raja
	Koordinaattipiste		



x= 7063542
y= 23485303

+

KP20002

Pohjoinen

2 m

PIETARSAAREN TORI (länsi) Vanha asemakaava-alue 1000007479 Esa Mikkola 2015	Dokumentointitaso 13, osa 10 MK 1:50
MITTAUSDOKUMENTOINTI Pohjakartta Pietarsaaren kaupunki/ Mäenpää Rakennus Oy T. Väisänen Puht.piiirt. Tuija Väisänen 2016	MUSEOVIRASTO ARKEOLOGISET KENTTÄPALVELUT Koord.: ETRS-GK23 Korkeus: N2000
	Kartta 160

Koordinaattipisteet

KP 20001	N= 7063593,402	E= 23485282,937	Z= 4,568
KP 20002	N= 7063542,763	E= 23485312,672	Z= 5,940
KP 20003	N= 7063575,488	E= 23485338,075	Z= 6,700
KP 20004	N= 7063603,066	E= 23485297,529	Z= 5,307
KP 20005	N= 7063589,295	E= 23485324,128	Z= 6,535
KP 20006	N= 7063578,304	E= 23485324,638	Z= 6,622
KP 20007	N= 7063568,914	E= 23485305,057	Z= 5,608
KP 20008	N= 7063557,865	E= 23485283,008	Z= 4,234
KP 20009	N= 7063559,249	E= 23485323,513	Z= 6,733
KP 20010	N= 7063555,242	E= 23485323,698	Z= 6,753

ISOKATU

KP20001

KP20005

KP20006

KP20003

KP20008

KP20009

KP20010

KP20002

Karttamerkit

	Kivi rakenteessa		Tiilirakenne
	Kivi maayksikössä		Tiilenpaloja
	Puu		Valopylväs
	Tiili		Lipputanko
	Kivirakenne		Yksikön raja toisen yksikön alla
	Koordinaattipiste		Epäselvä yksikön raja

Pohjoinen

10 m

PIETARSAAREN TORI (länsi)
Vanha asemakaava-alue
1000007479

Esa Mikkola 2015

MITTAUSDOKUMENTOINTI
Pohjakartta Pietarsaaren kaupunki/ Mäenpää Rakennus Oy

T. Väisänen
Puht.piirt. Tuija Väisänen 2016

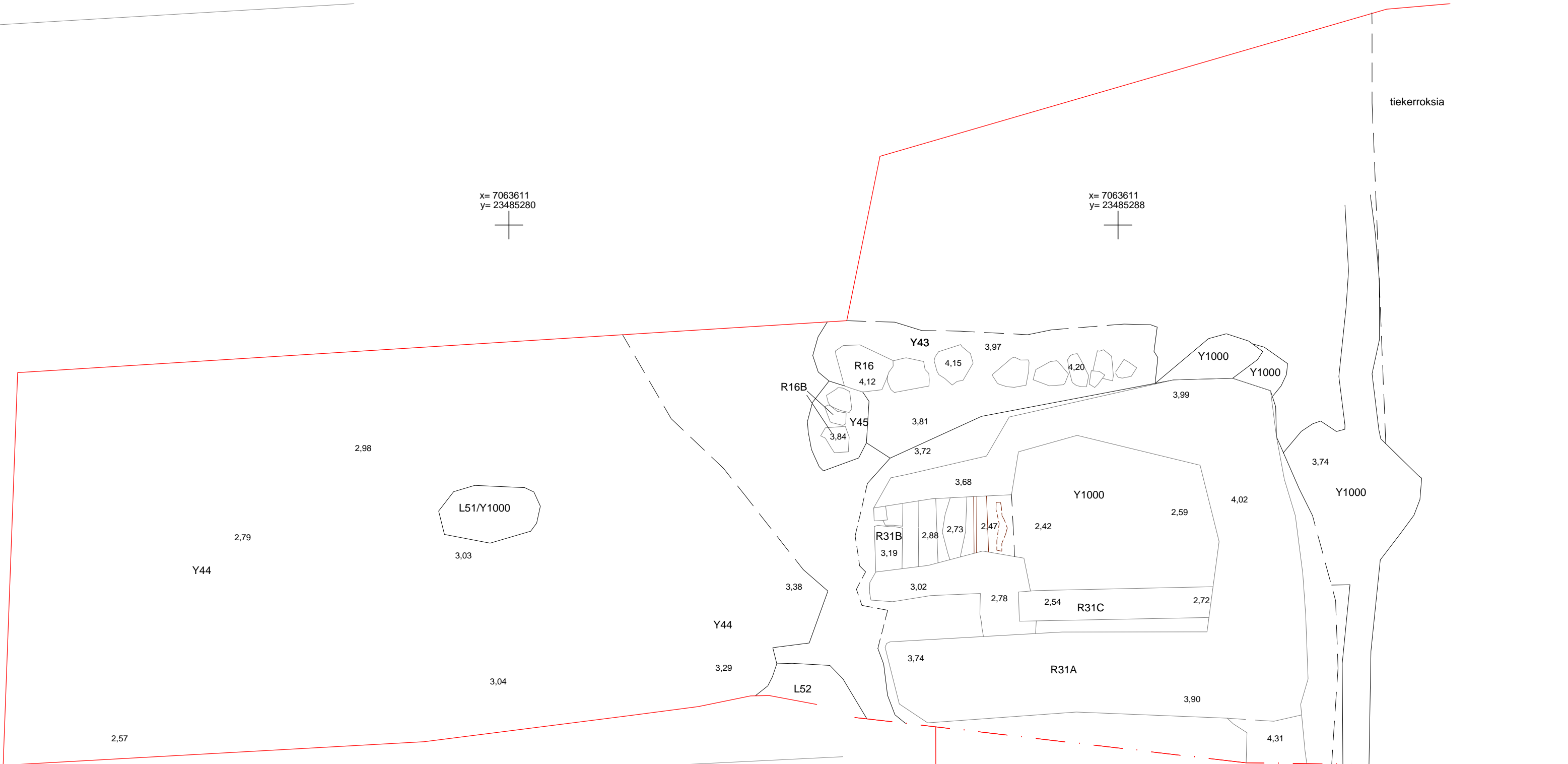
Dokumentointitaso 14

MK 1:250

MUSEOVIRASTO
ARKEOLOGISET KENTTÄPALVELUT

Koord.:ETRS-GK23
Korkeus: N2000

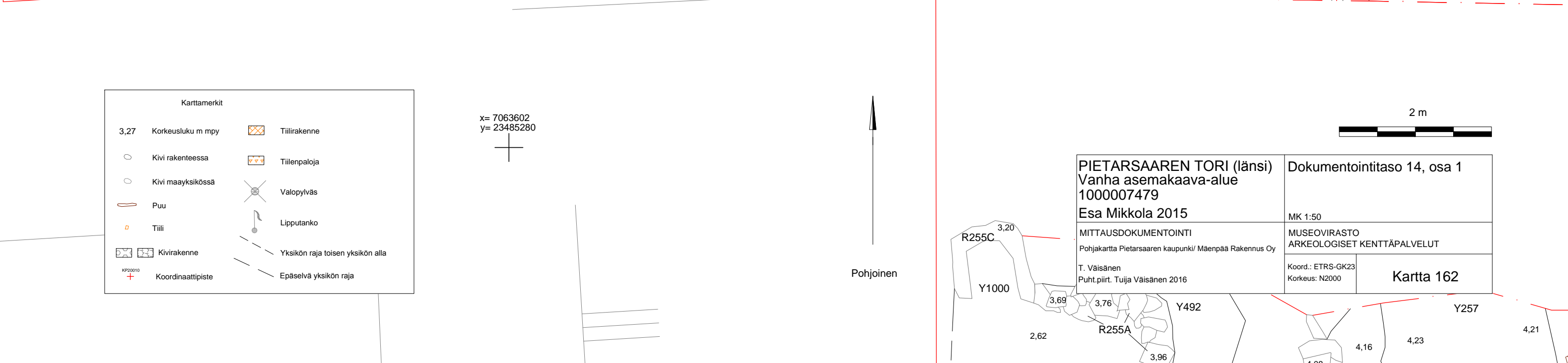
Kartta 161



tiekerroksia

x= 7063611
y= 23485280

x= 7063611
y= 23485288



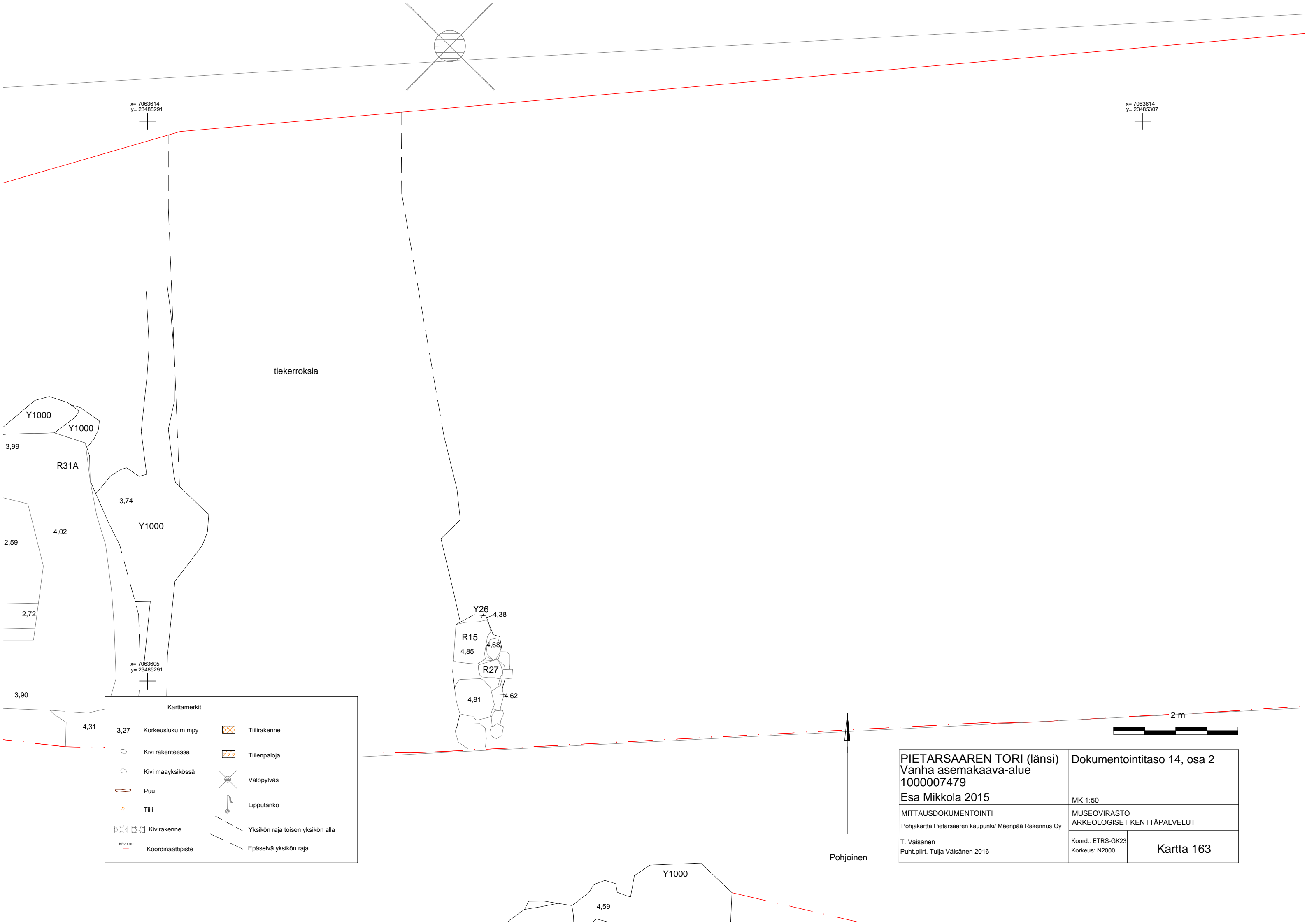
2 m

Pohjoinen

x= 7063602
y= 23485280

Karttamerkit			
3,27	Korkeusluku m mpy		Tiilirakenne
	Kivi rakenteessa		Tiilenpaloja
	Kivi maayksikössä		Valopylväs
	Puu		Lipputanko
	Tiili		Yksikön raja toisen yksikön alla
	Kivirakenne		Epäselvä yksikön raja
	Koordinaattipiste		

PIETARSAAREN TORI (länsi) Vanha asemakaava-alue 1000007479 Esa Mikkola 2015	Dokumentointitaso 14, osa 1 MK 1:50
MITTAUSDOKUMENTOINTI Pohjakartta Pietarsaaren kaupunki/ Mäenpää Rakennus Oy T. Väisänen Puht.piiirt. Tuija Väisänen 2016	MUSEOVIRASTO ARKEOLOGISET KENTTÄPALVELUT Koord.: ETRS-GK23 Korkeus: N2000
Kartta 162	



x= 7063614
y= 23485291

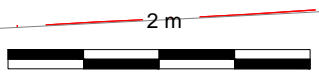

x= 7063614
y= 23485307

tiekerroksia

Y1000
Y1000
R31A
3,99
2,59
2,72
3,90
4,31
3,27
4,02
3,74
Y1000

Y26
R15
R27
4,38
4,68
4,85
4,81
4,62

Karttamerkit	
	Korkeusluku m mpy
	Kivi rakenteessa
	Kivi maayksikössä
	Puu
	Tiili
	Kivirakenne
	Koordinaattipiste
	Tiilirakenne
	Tiilenpaloja
	Valopylväs
	Lipputanko
	Yksikön raja toisen yksikön alla
	Epäselvä yksikön raja



PIETARSAAREN TORI (länsi) Vanha asemakaava-alue 1000007479 Esa Mikkola 2015		Dokumentointitaso 14, osa 2	
MITTAUSDOKUMENTOINTI Pohjakartta Pietarsaaren kaupunki/ Mäenpää Rakennus Oy		MUSEOVIRASTO ARKEOLOGISET KENTTÄPALVELUT	
T. Väisänen Puht.piirt. Tuija Väisänen 2016		Koord.: ETRS-GK23 Korkeus: N2000	Kartta 163

Y1000
4,59

x= 7063600
y= 23485284













x= 7063600
y= 23485301

KP20001

x= 7063592
y= 23485284 Pohjoinen

2 m

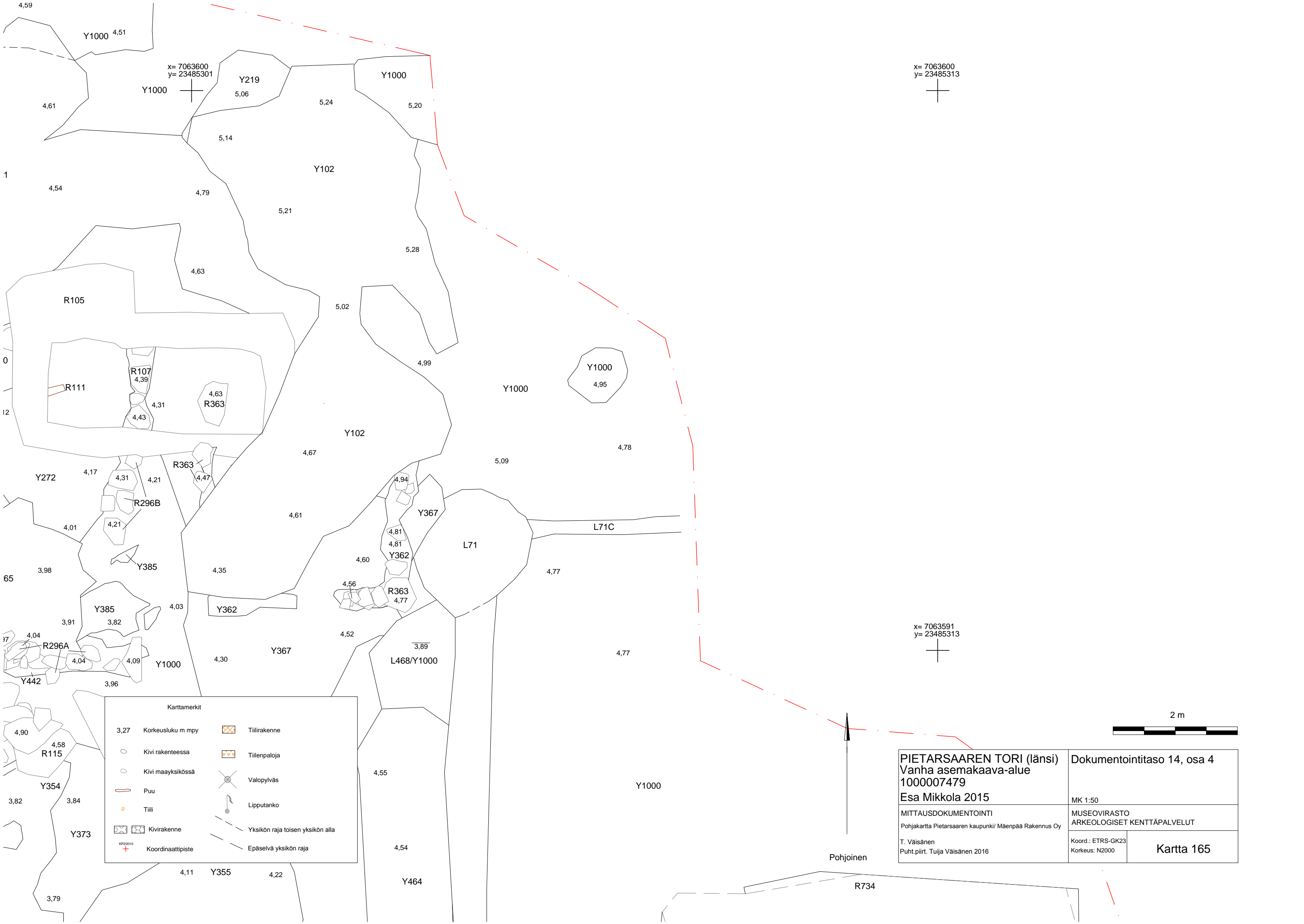
Karttamerkit

- | | | | |
|---|-------------------|---|----------------------------------|
| 3,27 | Korkeusluku m mpy |  | Tiilirakenne |
|  | Kivi rakenteessa |  | Tiilenpaloja |
|  | Kivi maayksikössä |  | Valopylväs |
|  | Puu |  | Lipputanko |
|  | Tiili |  | Yksikön raja toisen yksikön alla |
|  | Kivirakenne |  | Epäselvä yksikön raja |
|  | Koordinaattipiste | | |



tiekeroksia

PIETARSAAREN TORI (länsi) Vanha asemakaava-alue 1000007479		Dokumentointitaso 14, osa 3	
Esa Mikkola 2015		MK 1:50	
MITTAUSDOKUMENTOINTI Pohjakartta Pietarsaaren kaupunki/ Mäenpää Rakennus Oy		MUSEOVIRASTO ARKEOLOGISET KENTTÄPALVELUT	
T. Väisänen Puht.piirt. Tuija Väisänen 2016		Koord.: ETRS-GK23 Korkeus: N2000	
		Kartta 164	



x= 7063600
y= 23485301

x= 7063600
y= 23485313

x= 7063591
y= 23485313

2 m



Pohjoinen

PIETARSAAREN TORI (länsi) Vanha asemakaava-alue 1000007479 Esa Mikkola 2015		Dokumentointitaso 14, osa 4	
MITTAUSDOKUMENTOINTI Pohjakartta Pietarsaaren kaupunki/ Mäenpää Rakennus Oy		MK 1:50 MUSEOVIRASTO ARKEOLOGISET KENTTÄPALVELUT	
T. Väisänen Puht.piirt. Tuija Väisänen 2016		Koord.: ETRS-GK23 Korkeus: N2000	Kartta 165

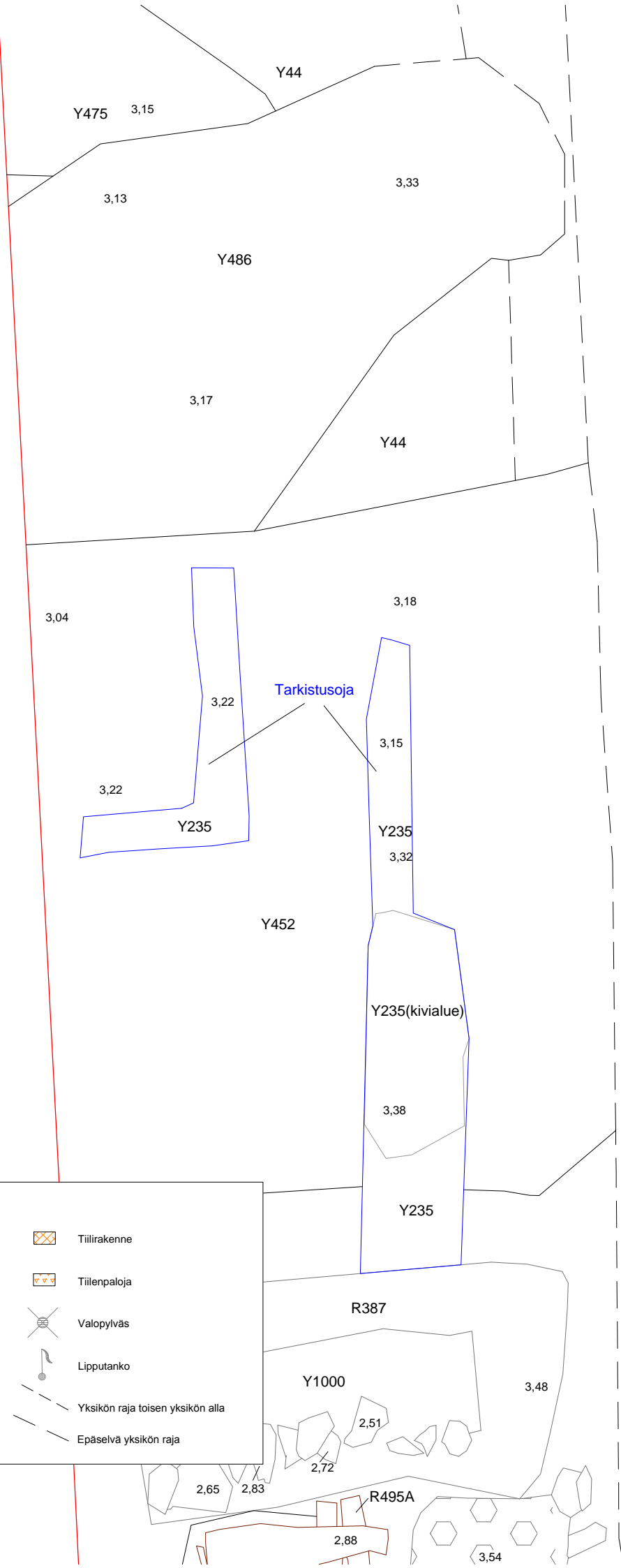
Karttamerkit

3,27	Korkeusluku m mpy		Tiilirakenne
	Kivi rakenteessa		Tiilenpaloja
	Kivi maayksikössä		Valopylväs
	Puu		Lipputanko
	Tiili		Yksikön raja toisen yksikön alla
	Kivirakenne		Epäselvä yksikön raja
	Koordinaattipiste		

x= 7063588
y= 23485284



x= 7063580
y= 23485284



Karttamerkit	
3,27	Korkeusluku m mpy
	Kivi rakenteessa
	Kivi maayksikössä
	Puu
	Tiili
	Kivirakenne
	Koordinaattipiste
	Tiilirakenne
	Tiilenpaloja
	Valopylväs
	Lipputanko
	Yksikön raja toisen yksikön alla
	Epäselvä yksikön raja

3,84

4,00
Y331

R115
4,56

4,90
R115

4,58
R115

5,04
R115
4,78

5,03

4,38

4,11

Y1000

R177_2
4,20

x= 7063588
y= 23485299

Y373

Y354

3,77

3,79

4,05

4,11

4,22

Y355

3,94

3,81

3,94

3,70

3,76

Y322

3,71

R502

4,28

3,79

R209A

4,16

Y505

3,68

Y102

3,94

4,29

4,26

R285

4,29

4,31

R285

3,93

3,89

R284

4,01

3,86

3,91

3,92

3,90

4,21

4,06

3,86

R283

3,74

4,07

R280

3,69

3,75

PIETARSAAREN TORI (länsi)
Vanha asemakaava-alue
1000007479
Esa Mikkola 2015

Dokumentointitaso 14, osa 5

MITTAUSDOKUMENTOINTI
Pohjakartta Pietarsaaren kaupunki/ Mäenpää Rakennus Oy

MK 1:50
MUSEOVIKASTO
ARKEOLOGISET KENTTÄPALVELUT

T. Väisänen
Puht.piirt. Tuija Väisänen 2016

Koord.: ETRS-GK23
Korkeus: N2000

Kartta 166

R209B

Y102 3,74

L504

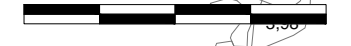
4,02

3,83

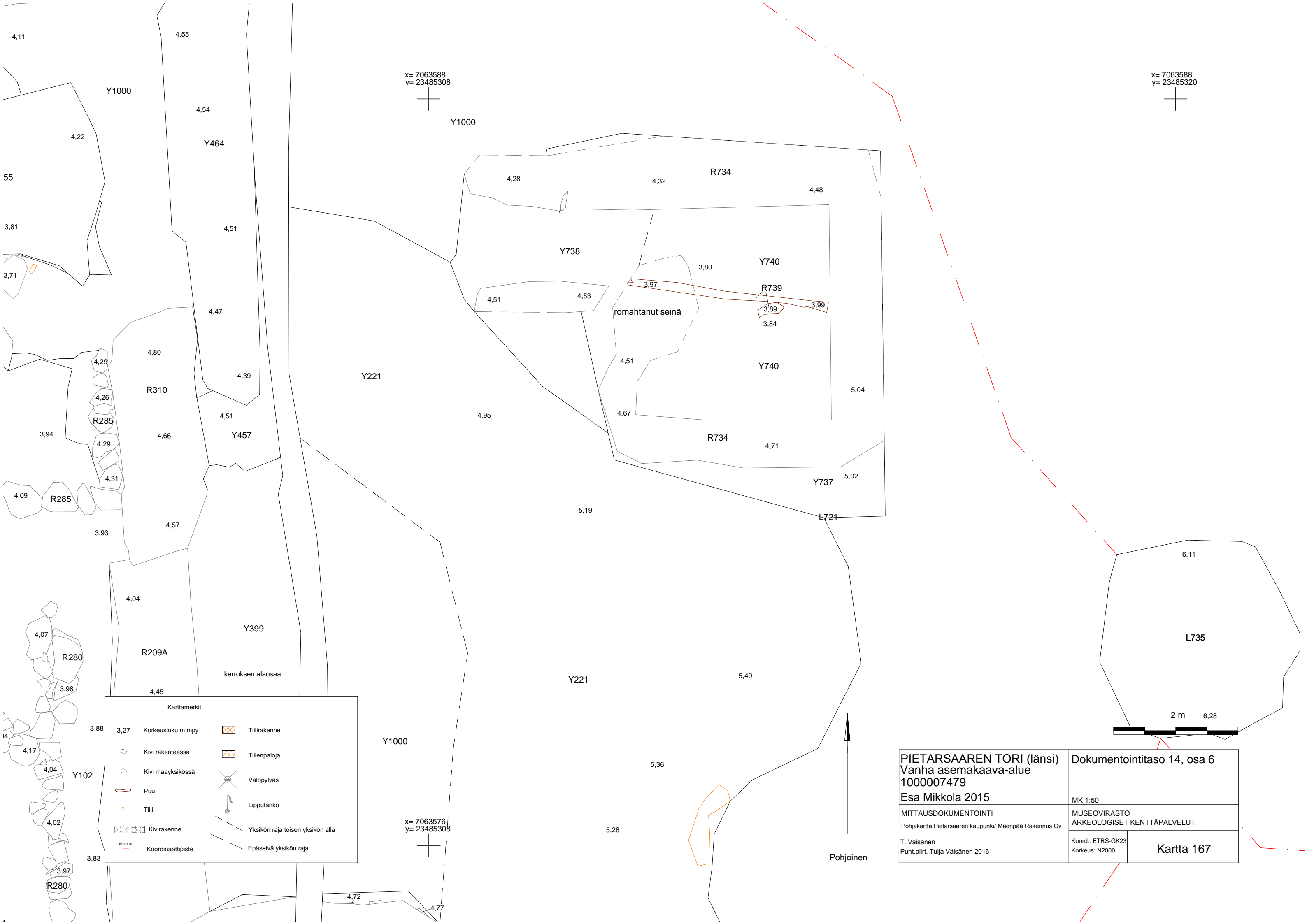
4,30



Pohjoinen



2 m

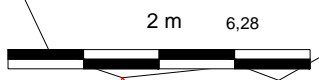



x= 7063588
y= 23485308

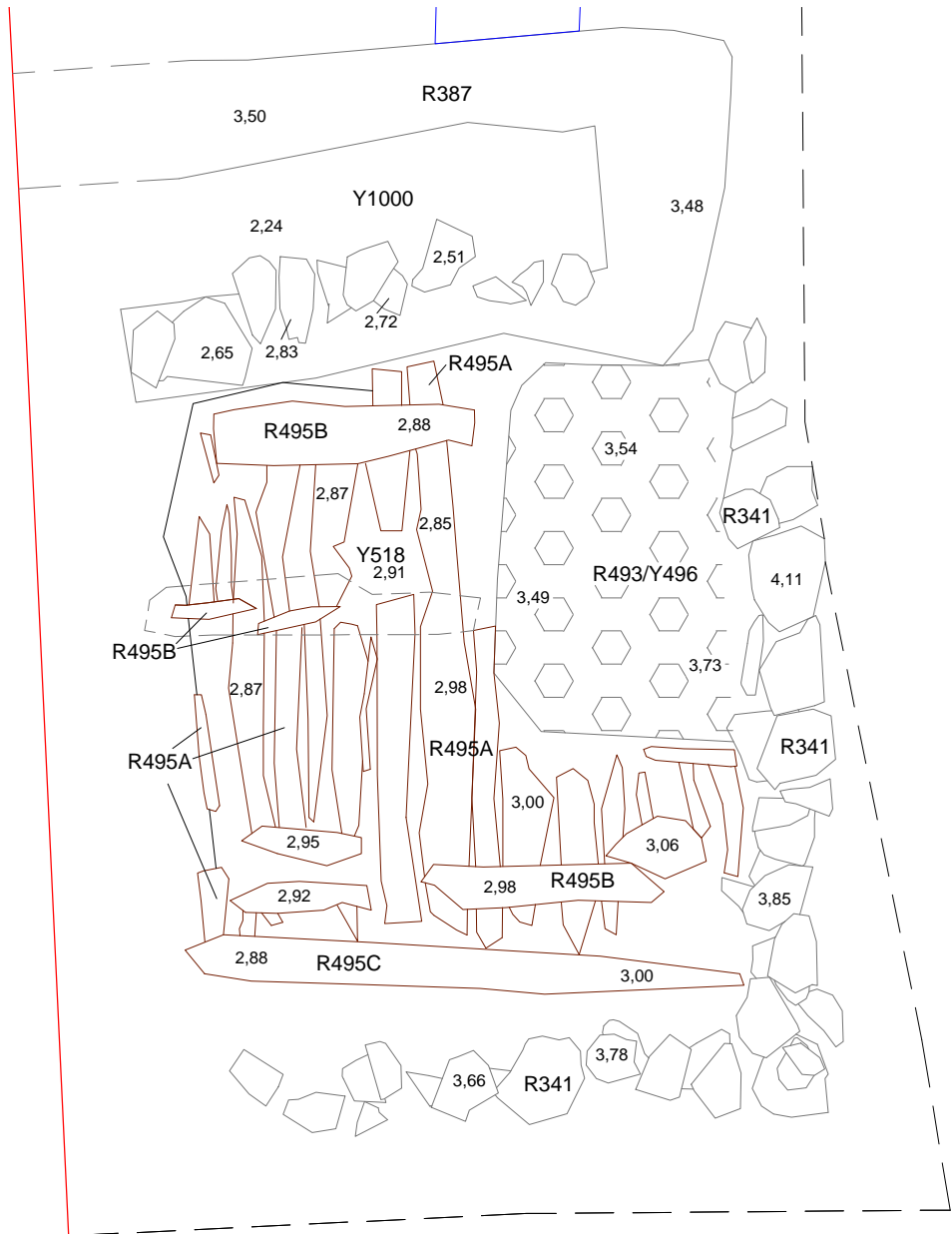
x= 7063588
y= 23485320

x= 7063576
y= 23485308

Karttamerkit			
3,27	Korkeusluku m mpy		Tiilirakenne
	Kivi rakenteessa		Tiilenpaloja
	Kivi maayksikössä		Valopylväs
	Puu		Lipputanko
	Tiili		Yksikön raja toisen yksikön alla
	Kivirakenne		Epäselvä yksikön raja
	Koordinaattipiste		



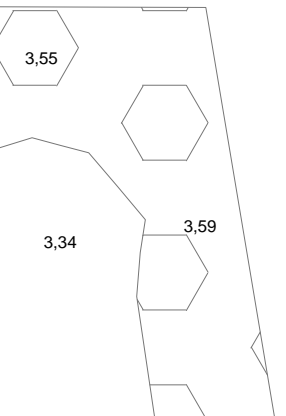
PIETARSAAREN TORI (länsi) Vanha asemakaava-alue 1000007479 Esa Mikkola 2015		Dokumentointitaso 14, osa 6	
MITTAUSDOKUMENTOINTI Pohjakartta Pietarsaaren kaupunki/ Mäenpää Rakennus Oy		MUSEOVIRASTO ARKEOLOGISET KENTTÄPALVELUT	
T. Väisänen Puht.piiirt. Tuija Väisänen 2016		Koord.: ETRS-GK23 Korkeus: N2000	Kartta 167



tiekerroksia

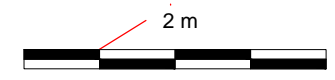

x= 7063568
y= 23485288

Karttamerkit			
3,27	Korkeusluku m mpy		Tiilirakenne
	Kivi rakenteessa		Tiilenpaloja
	Kivi maayksikössä		Valopylväs
	Puu		Lipputanko
	Tiili		Yksikön raja toisen yksikön alla
	Kivirakenne		Epäselvä yksikön raja
	Koordinaattipiste		

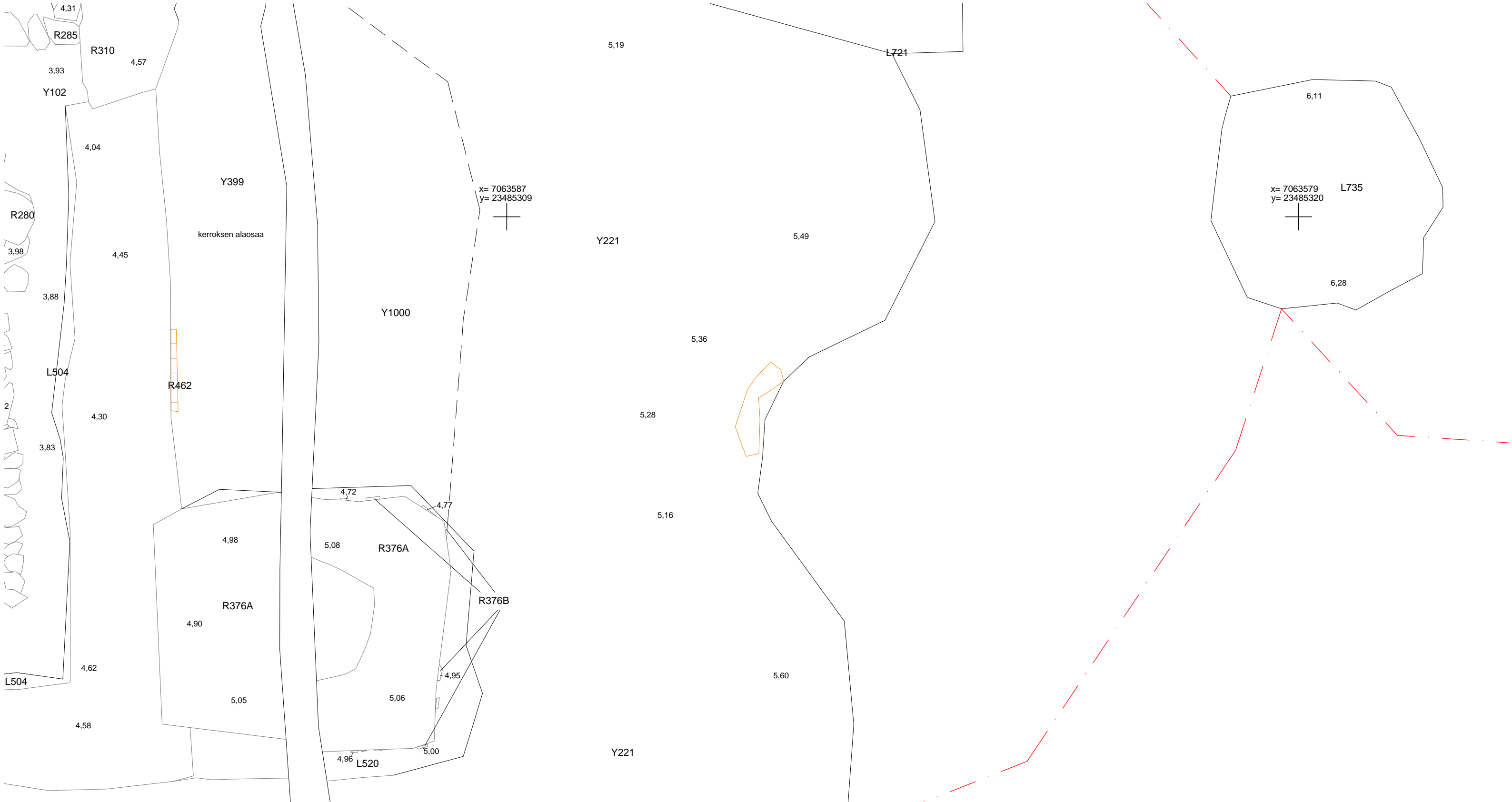


x= 7063577
y= 23485304

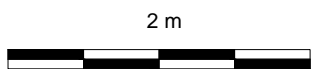

x= 7063568
y= 23485304



PIETARSAAREN TORI (länsi) Vanha asemakaava-alue 1000007479 Esa Mikkola 2015	Dokumentointitaso 14, osa 7 MK 1:50
MITTAUSDOKUMENTOINTI Pohjakartta Pietarsaaren kaupunki/ Mäenpää Rakennus Oy	MUSEOVIRASTO ARKEOLOGISET KENTTÄPALVELUT
T. Väisänen Puh.t.piiirt. Tuija Väisänen 2016	Koord.: ETRS-GK23 Korkeus: N2000 Kartta 168



Karttamerkit			
3,27	Korkeusluku m mpy		Tiilirakenne
	Kivi rakenteessa		Tiilenpaloja
	Kivi maayksikössä		Valopylväs
	Puu		Lipputanko
	Tiili		Yksikön raja toisen yksikön alla
	Kivirakenne		Epäselvä yksikön raja
	Koordinaattipiste		



PIETARSAAREN TORI (länsi) Vanha asemakaava-alue 1000007479 Esa Mikkola 2015		Dokumentointitaso 14, osa 8 MK 1:50	
MITTAUSDOKUMENTOINTI Pohjakartta Pietarsaaren kaupunki/ Mäenpää Rakennus Oy		MUSEOVIRASTO ARKEOLOGISET KENTTÄPALVELUT	
T. Väisänen Puht.piirt. Tuuja Väisänen 2016		Koord.: ETRS-GK23 Korkeus: N2000	Kartta 169

x= 7063553
y= 23485287



x= 7063553
y= 23485301

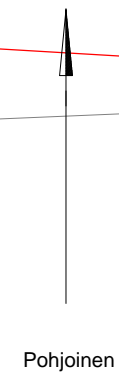
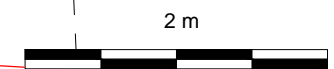


x= 7063544
y= 23485287

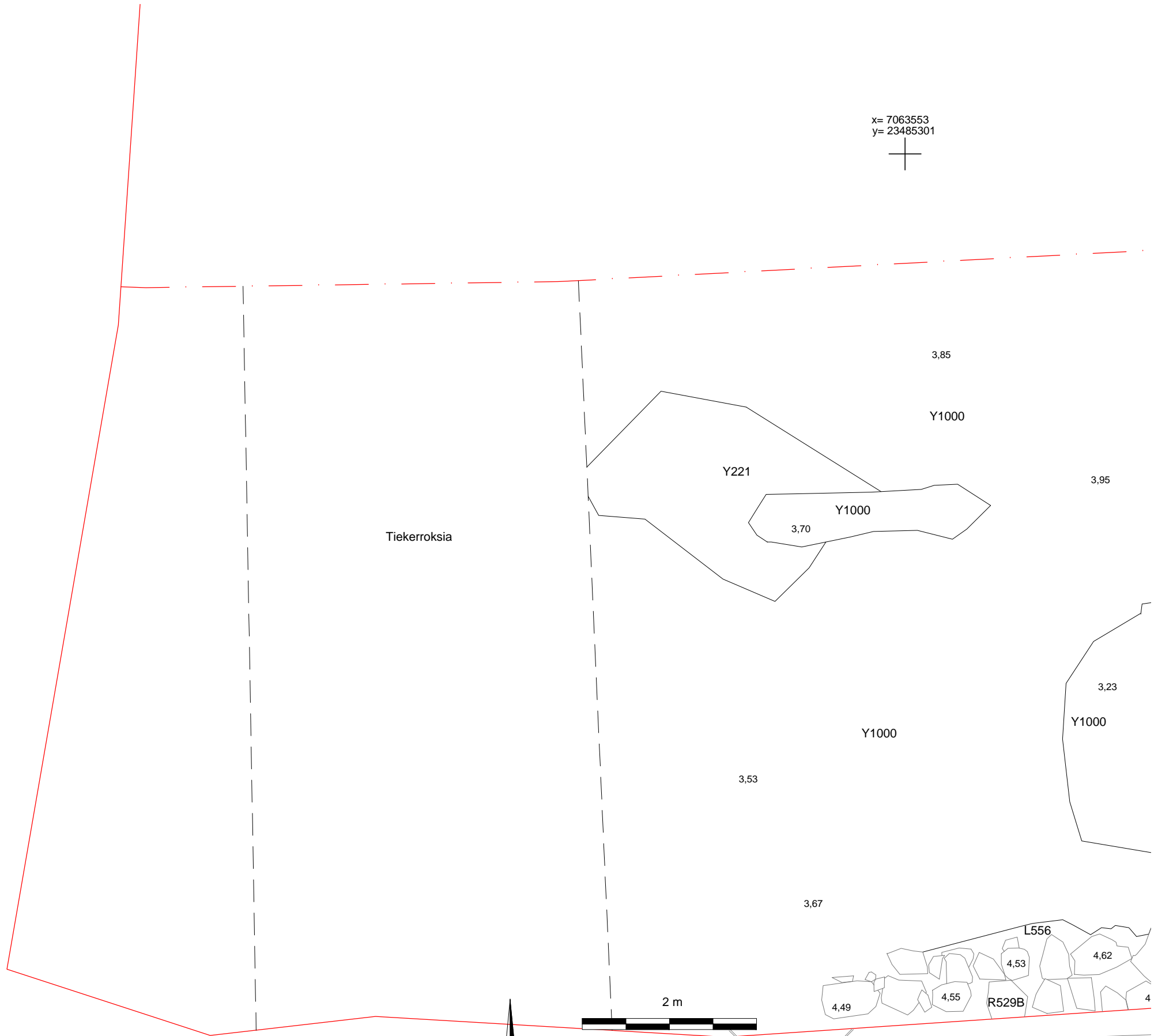


Karttamerkit			
3,27	Korkeusluku m mpy		Tiilirakenne
	Kivi rakenteessa		Tiilenpaloja
	Kivi maayksikössä		Valopylväs
	Puu		Lipputanko
	Tiili		Yksikön raja toisen yksikön alla
	Kivirakenne		Epäselvä yksikön raja
	Koordinaattipiste		

Tiekerroksia



PIETARSAAREN TORI (länsi) Vanha asemakaava-alue 1000007479 Esa Mikkola 2015		Dokumentointitaso 14, osa 9	
MITTAUSDOKUMENTOINTI Pohjakartta Pietarsaaren kaupunki/ Mäenpää Rakennus Oy		MK 1:50 MUSEOVIRASTO ARKEOLOGISET KENTTÄPALVELUT	
T. Väisänen Puht.piirt. Tuija Väisänen 2016		Koord.: ETRS-GK23 Korkeus: N2000	Kartta 170



Koordinaattipisteet

KP 20001	N= 7063593,402 E= 23485282,937 Z= 4,568
KP 20002	N= 7063542,763 E= 23485312,672 Z= 5,940
KP 20003	N= 7063575,488 E= 23485338,075 Z= 6,700
KP 20004	N= 7063603,066 E= 23485297,529 Z= 5,307
KP 20005	N= 7063589,295 E= 23485324,128 Z= 6,535
KP 20006	N= 7063578,304 E= 23485324,638 Z= 6,622
KP 20007	N= 7063568,914 E= 23485305,057 Z= 5,608
KP 20008	N= 7063557,865 E= 23485283,008 Z= 4,234
KP 20009	N= 7063559,249 E= 23485323,513 Z= 6,733
KP 20010	N= 7063555,242 E= 23485323,698 Z= 6,753

ISOKATU

KP20001

KP20005

KP20006

KP20003

KP20008

KP20009

KP20010

KP20002

Karttamerkit

	Kivi rakenteessa		Tiilirakenne
	Kivi maayksikössä		Tiilenpaloja
	Puu		Valopylväs
	Tiili		Lipputanko
	Kivirakenne		Yksikön raja toisen yksikön alla
	Koordinaattipiste		Epäselvä yksikön raja

Pohjoinen

10 m

PIETARSAAREN TORI (länsi)
Vanha asemakaava-alue
1000007479
Esa Mikkola 2015

Dokumentointitaso 15

MK 1:250

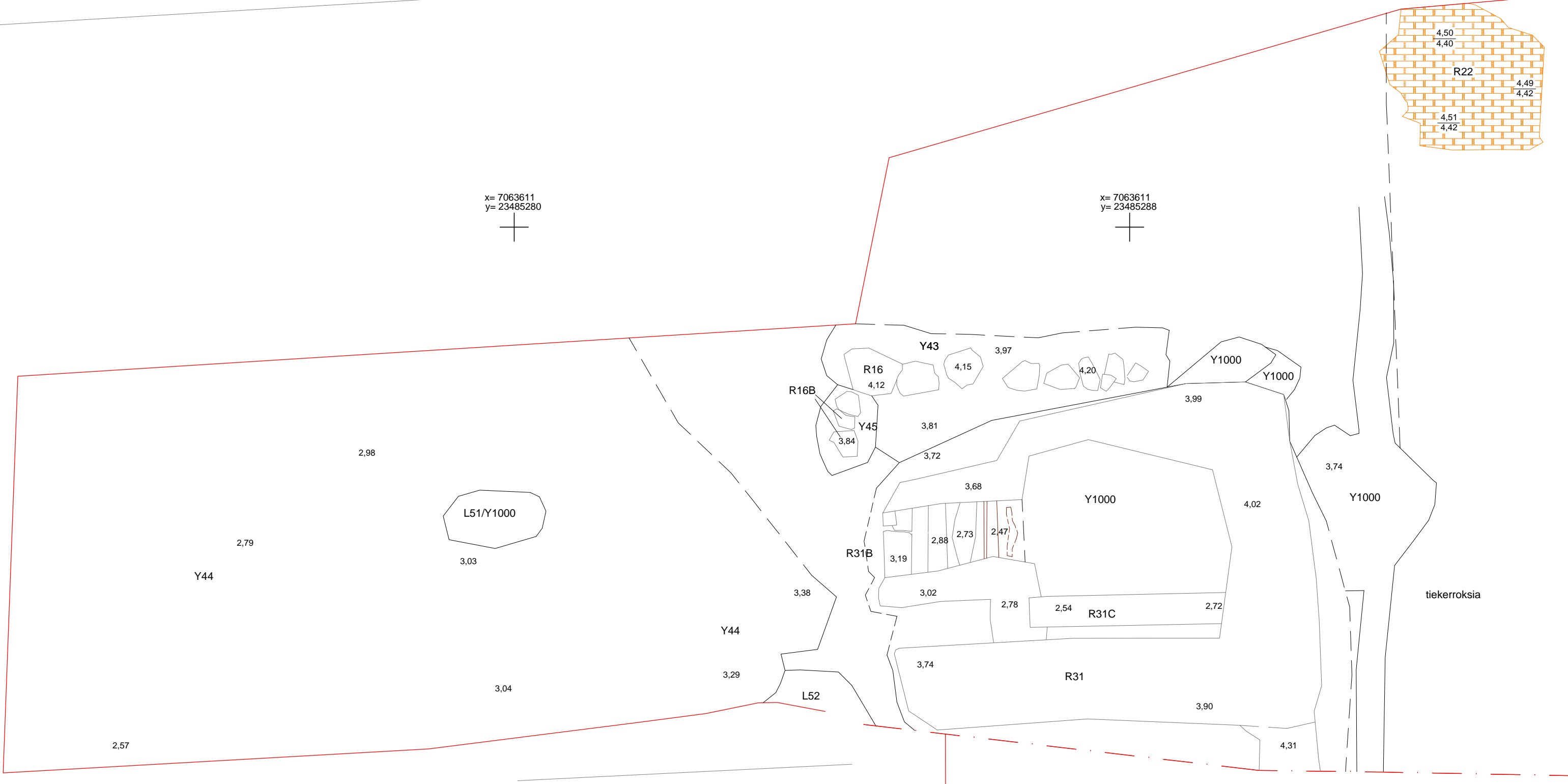
MITTAUSDOKUMENTOINTI
Pohjakartta Pietarsaaren kaupunki/ Mäenpää Rakennus Oy

MUSEOVIRASTO
ARKEOLOGISET KENTTÄPALVELUT

T. Väisänen
Puht.piirt. Tuija Väisänen 2016

Koord.:ETRS-GK23
Korkeus: N2000


Kartta 171



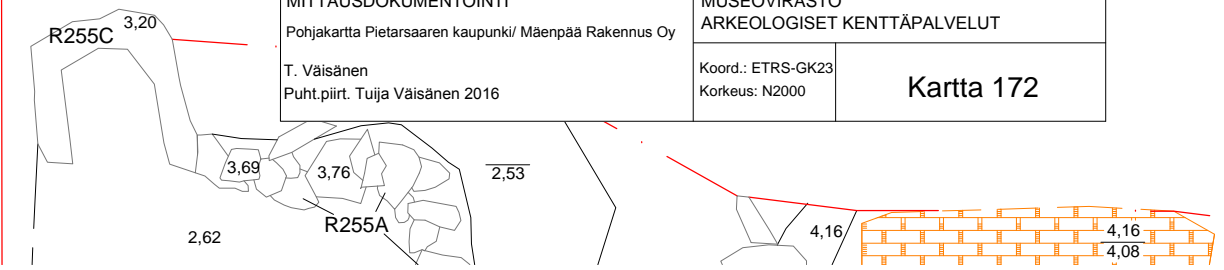
Karttamerkit

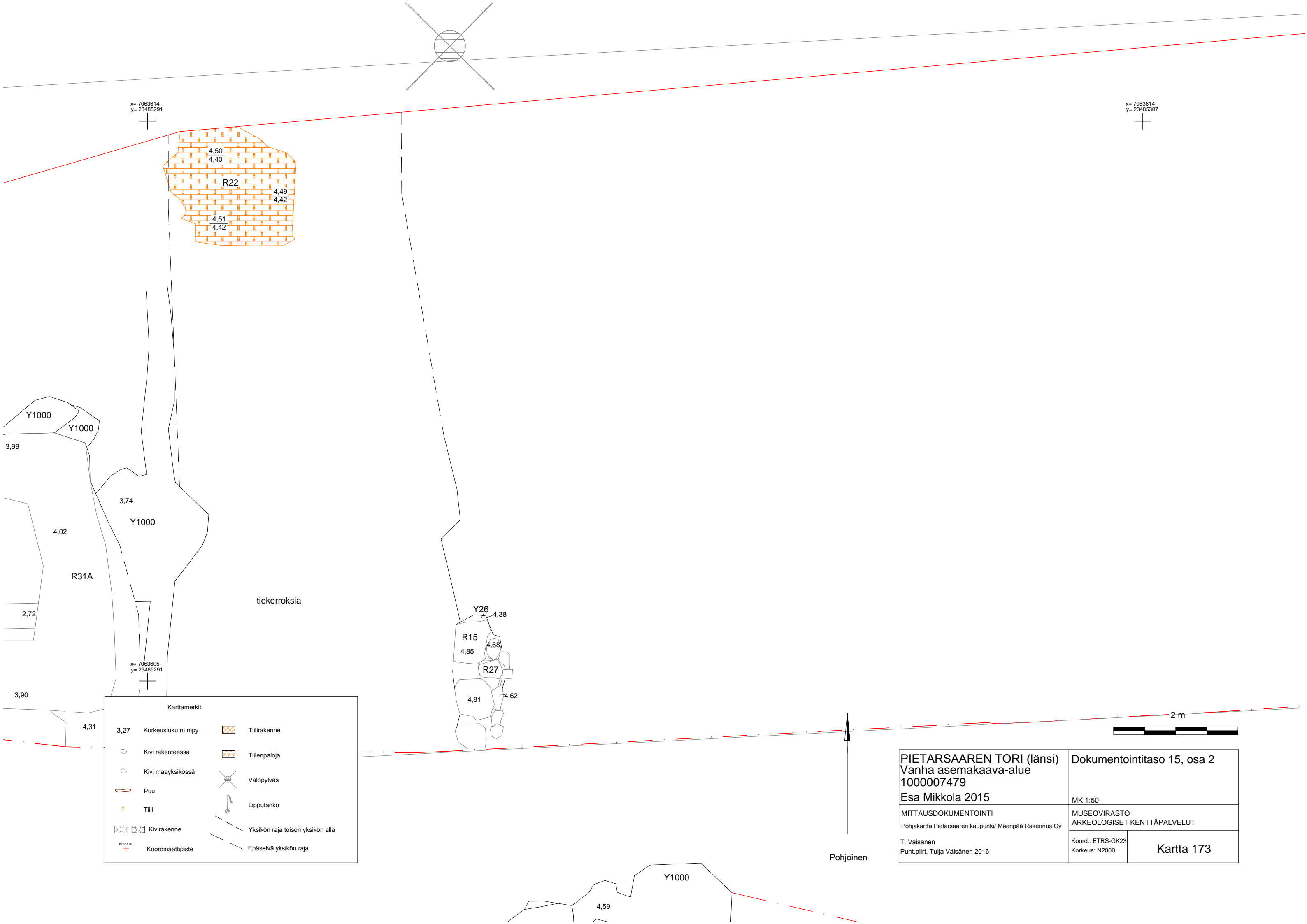
3,27	Korkeusluku m mpy		Tiilirakenne
	Kivi rakenteessa		Tiilenpaloja
	Kivi maayksikössä		Valopylväs
	Puu		Lipputanko
	Tiili		Yksikön raja toisen yksikön alla
	Kivirakenne		Epäselvä yksikön raja
	Koordinaattipiste		

x= 7063602
y= 23485280



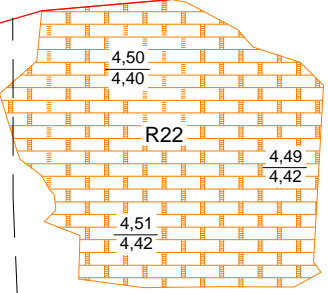
PIETARSAAREN TORI (länsi) Vanha asemakaava-alue 1000007479 Esa Mikkola 2015	Dokumentointitaso 15, osa 1 MK 1:50
MITTAUSDOKUMENTOINTI Pohjakartta Pietarsaaren kaupunki/ Mäenpää Rakennus Oy	MUSEOVIRASTO ARKEOLOGISET KENTTÄPALVELUT
T. Väisänen Puht.piiirt. Tuija Väisänen 2016	Koord.: ETRS-GK23 Korkeus: N2000
Kartta 172	





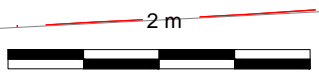

x= 7063614
y= 23485291

x= 7063614
y= 23485307

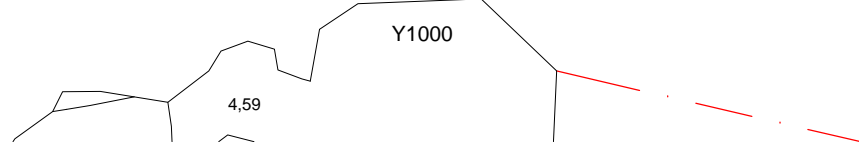


Karttamerkit

- 3,27 Korkeusluku m mpy Tiilirakenne
- Kivi rakenteessa Tiilenpaloja
- Kivi maayksikössä Valopylväs
- Puu Lipputanko
- Tiili Yksikön raja toisen yksikön alla
- Kivirakenne Epäselvä yksikön raja
- Koordinaattipiste



PIETARSAAREN TORI (länsi) Vanha asemakaava-alue 1000007479 Esa Mikkola 2015		Dokumentointitaso 15, osa 2 MK 1:50	
MITTAUSDOKUMENTOINTI Pohjakartta Pietarsaaren kaupunki/ Mäenpää Rakennus Oy		MUSEOVIRASTO ARKEOLOGISET KENTTÄPALVELUT	
T. Väisänen Puht.piirt. Tuija Väisänen 2016		Koord.: ETRS-GK23 Korkeus: N2000	Kartta 173



x= 7063600
y= 23485284

x= 7063600
y= 23485301

KP20001

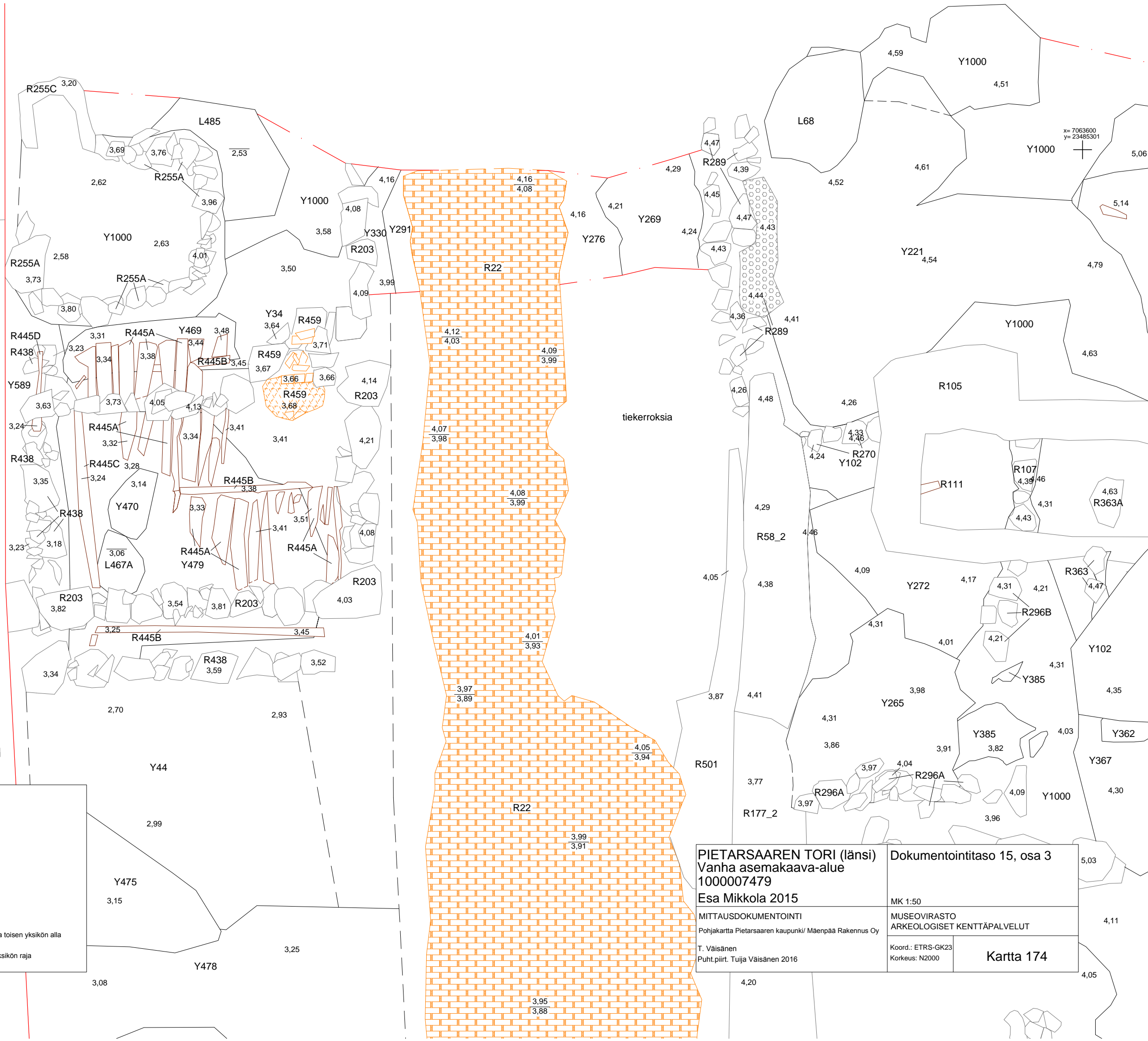
x= 7063592
y= 23485284

Pohjoinen

2 m

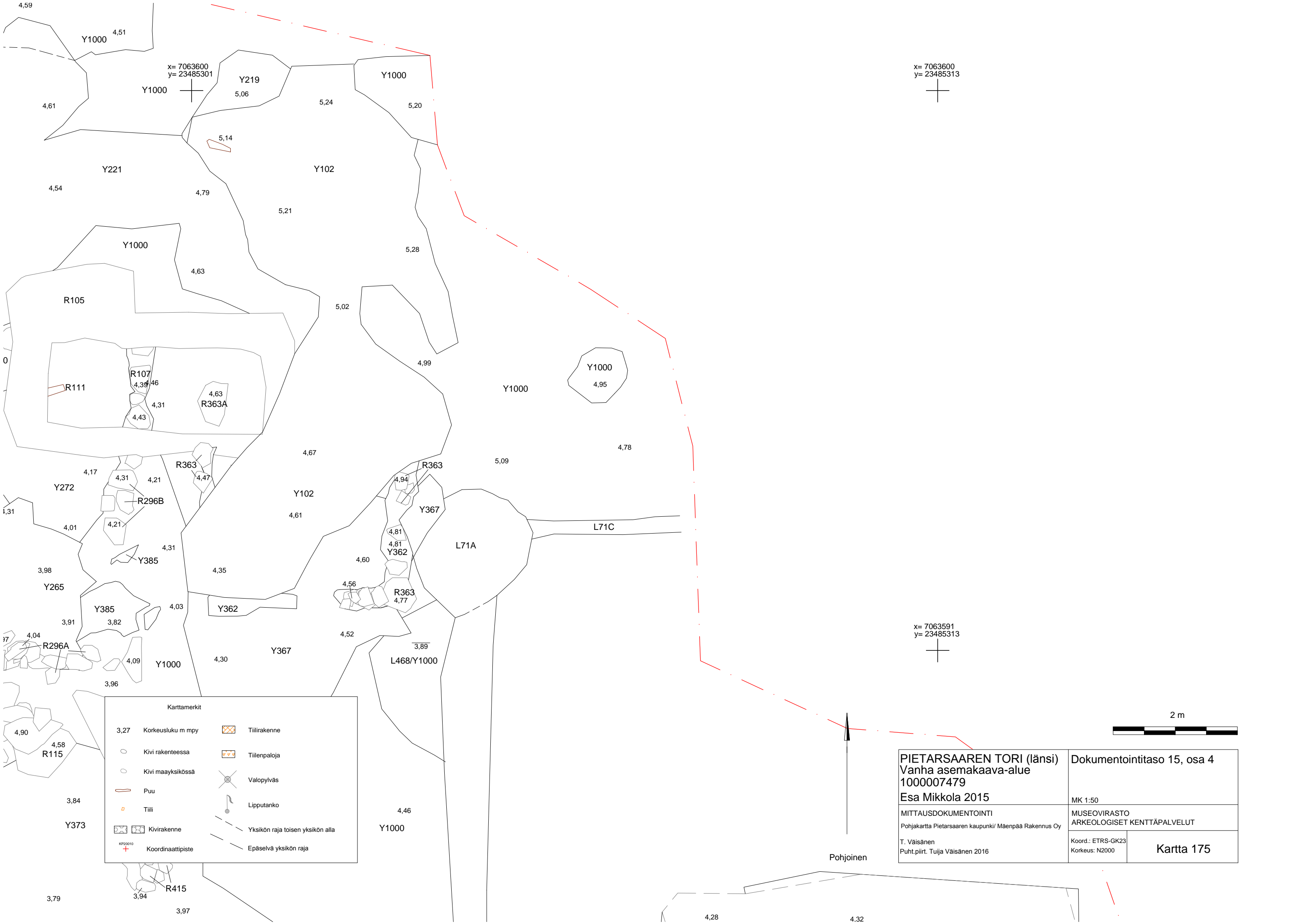


Karttamerkit			
3,27	Korkeusluku m mpy		Tiilirakenne
	Kivi rakenteessa		Tiilenpaloja
	Kivi maayksikössä		Valopylväs
	Puu		Lipputanko
	Tiili		Yksikön raja toisen yksikön alla
	Kivirakenne		Epäselvä yksikön raja
	Koordinaattipiste		



tiekkerroksia

PIETARSAAREN TORI (länsi) Vanha asemakaava-alue 1000007479 Esa Mikkola 2015		Dokumentointitaso 15, osa 3	
MITTAUSDOKUMENTOINTI Pohjakartta Pietarsaaren kaupunki/ Mäenpää Rakennus Oy		MK 1:50 MUSEOVIRASTO ARKEOLOGISET KENTTÄPALVELUT	
T. Väisänen Puht.piirt. Tuija Väisänen 2016		Koord.: ETRS-GK23 Korkeus: N2000 Kartta 174	



x= 7063600
y= 23485301

x= 7063600
y= 23485313

x= 7063591
y= 23485313

2 m

Pohjoinen

PIETARSAAREN TORI (länsi) Vanha asemakaava-alue 1000007479 Esa Mikkola 2015		Dokumentointitaso 15, osa 4	
MITTAUSDOKUMENTOINTI Pohjakartta Pietarsaaren kaupunki/ Mäenpää Rakennus Oy		MUSEOVIRASTO ARKEOLOGISET KENTTÄPALVELUT	
T. Väisänen Puht.piirt. Tuija Väisänen 2016		Koord.: ETRS-GK23 Korkeus: N2000	Kartta 175

Karttamerkit

3,27	Korkeusluku m mpy		Tiilirakenne
	Kivi rakenteessa		Tiilenpaloja
	Kivi maayksikössä		Valopylväs
	Puu		Lipputanko
	Tiili		Yksikön raja toisen yksikön alla
	Kivirakenne		Epäselvä yksikön raja
	Koordinaattipiste		

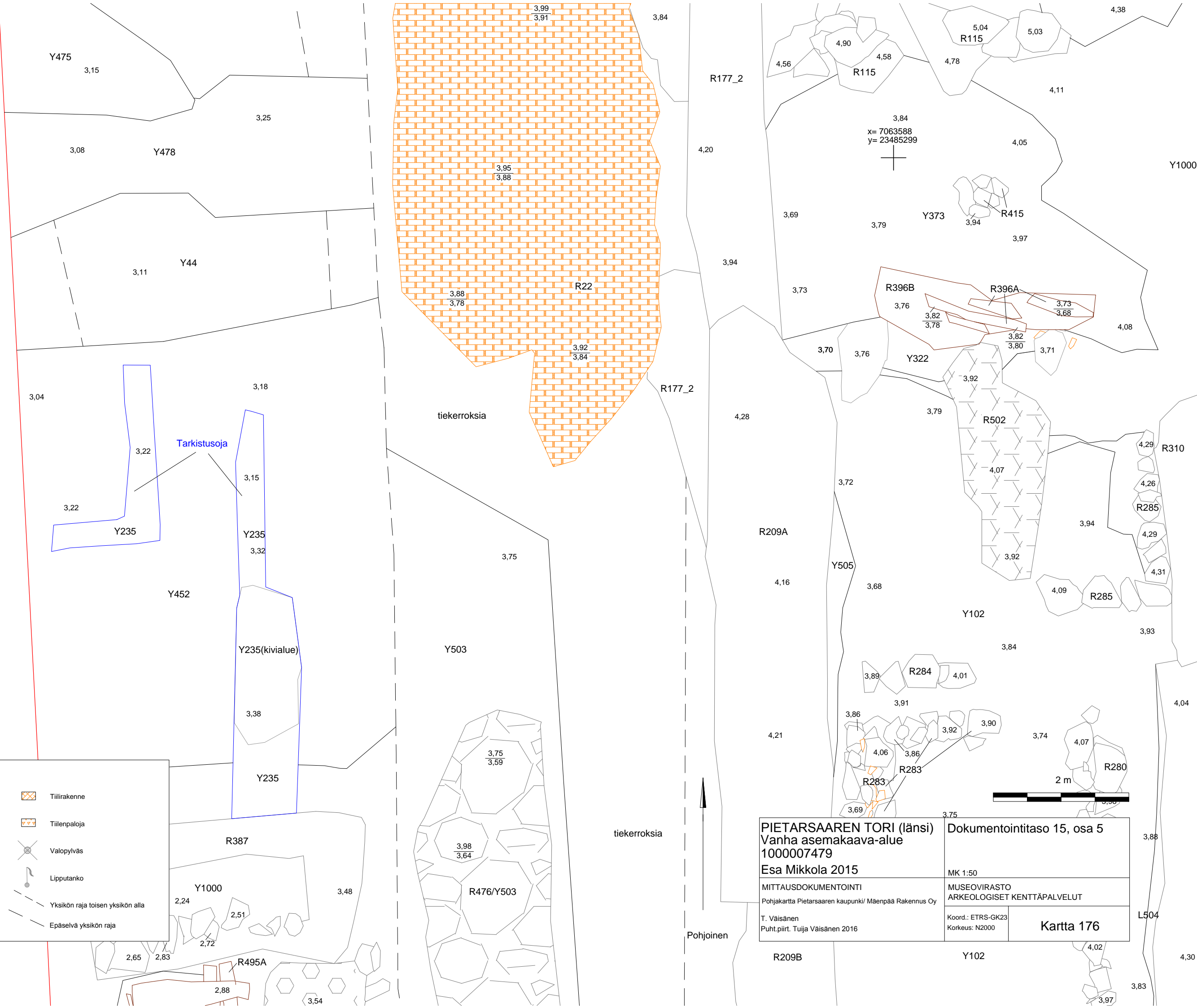
x= 7063588
y= 23485284



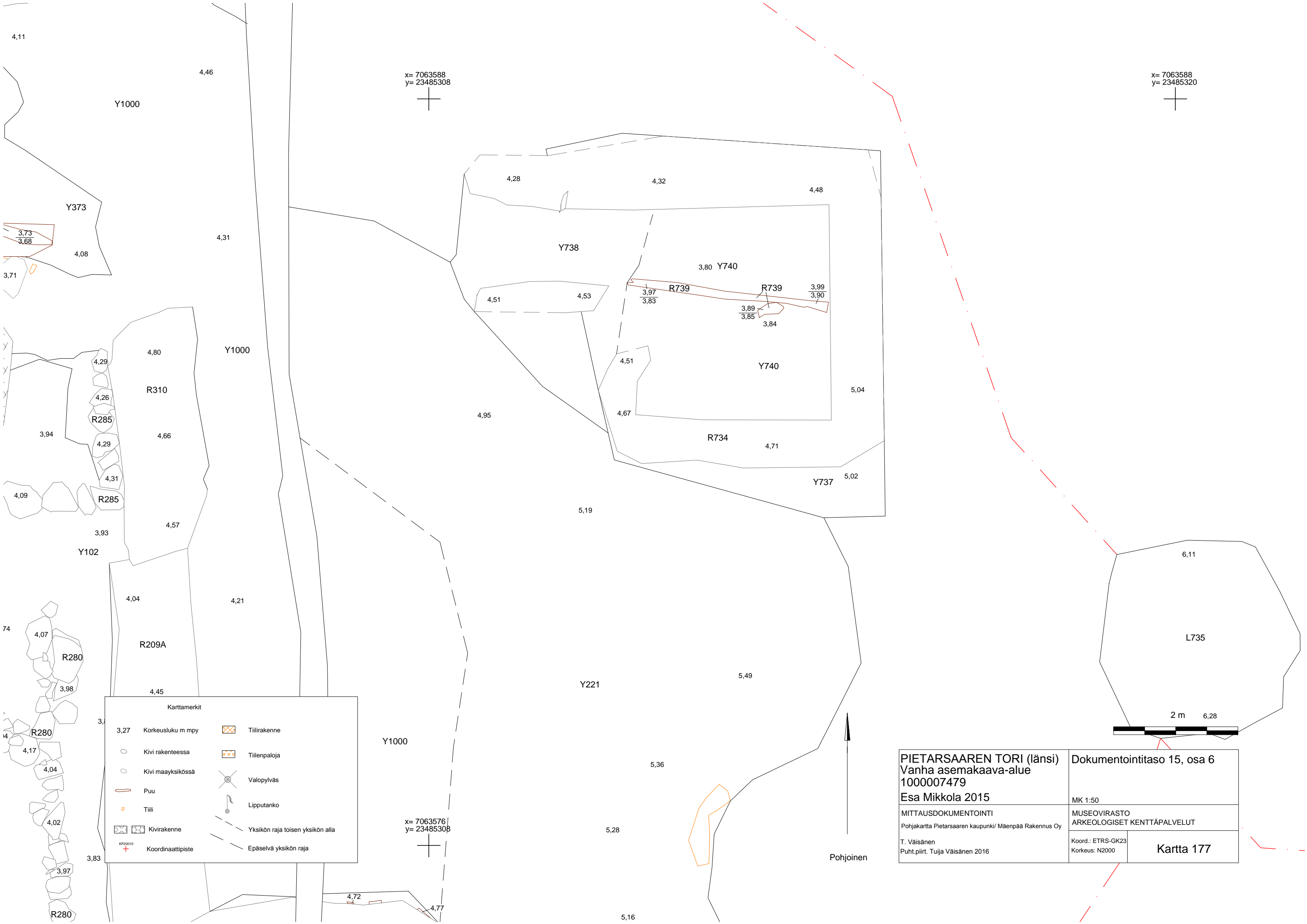
x= 7063580
y= 23485284



Karttamerkit			
3,27	Korkeusluku m mpy		Tiilirakenne
	Kivi rakenteessa		Tiilenpaloja
	Kivi maayksikössä		Valopylväs
	Puu		Lipputanko
	Tiili		Yksikön raja toisen yksikön alla
	Kivirakenne		Epäselvä yksikön raja
	Koordinaattipiste		



PIETARSAAREN TORI (länsi) Vanha asemakaava-alue 1000007479 Esa Mikkola 2015	Dokumentointitaso 15, osa 5 MK 1:50
MITTAUSDOKUMENTOINTI Pohjakartta Pietarsaaren kaupunki/ Mäenpää Rakennus Oy	MUSEOVIKASTO ARKEOLOGISET KENTTÄPALVELUT
T. Väisänen Puht.piirt. Tuija Väisänen 2016	Koord.: ETRS-GK23 Korkeus: N2000
	Kartta 176



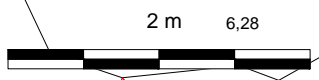

x= 7063588
y= 23485308

x= 7063588
y= 23485320

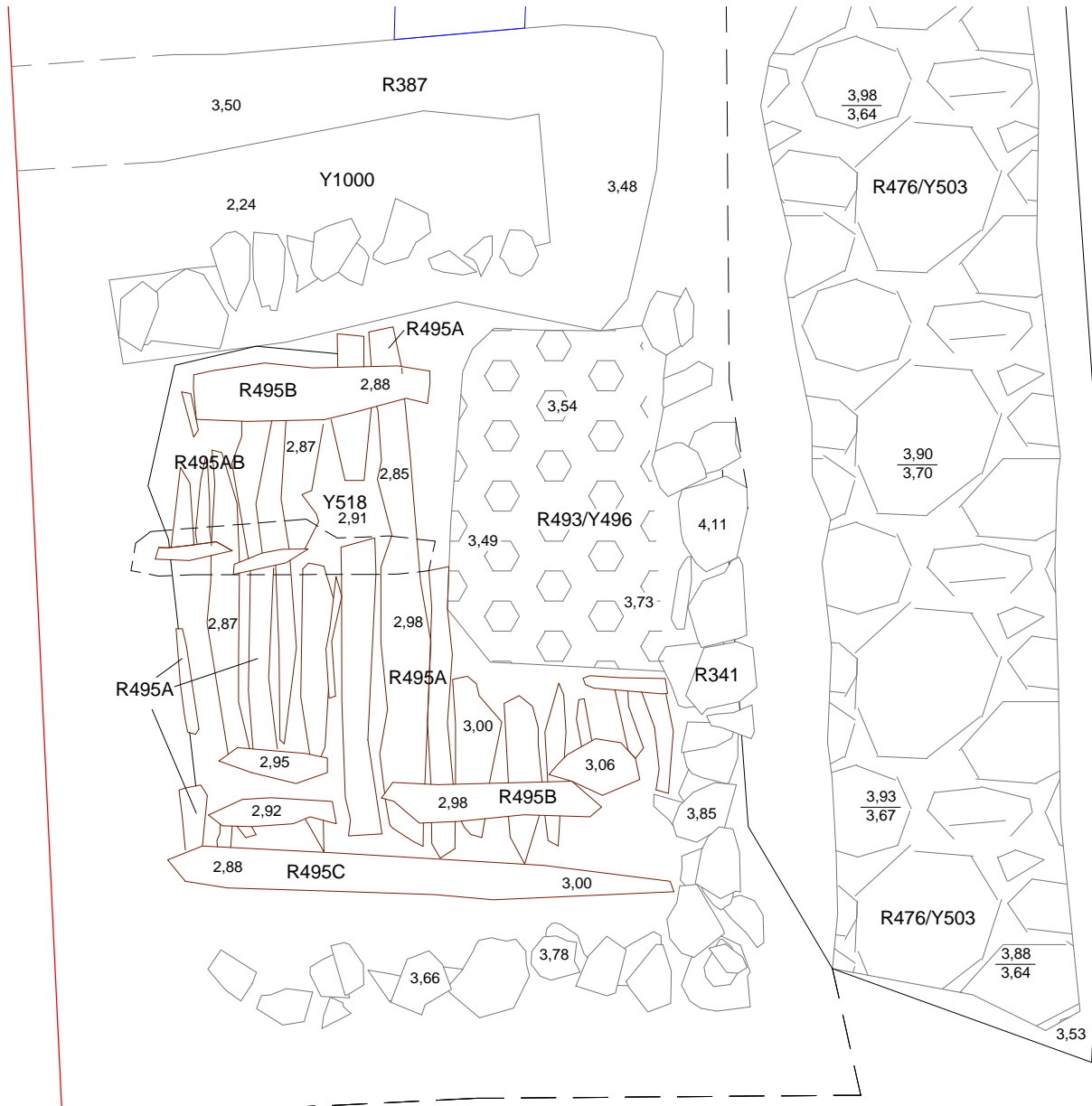
x= 7063576
y= 23485308

Karttamerkit

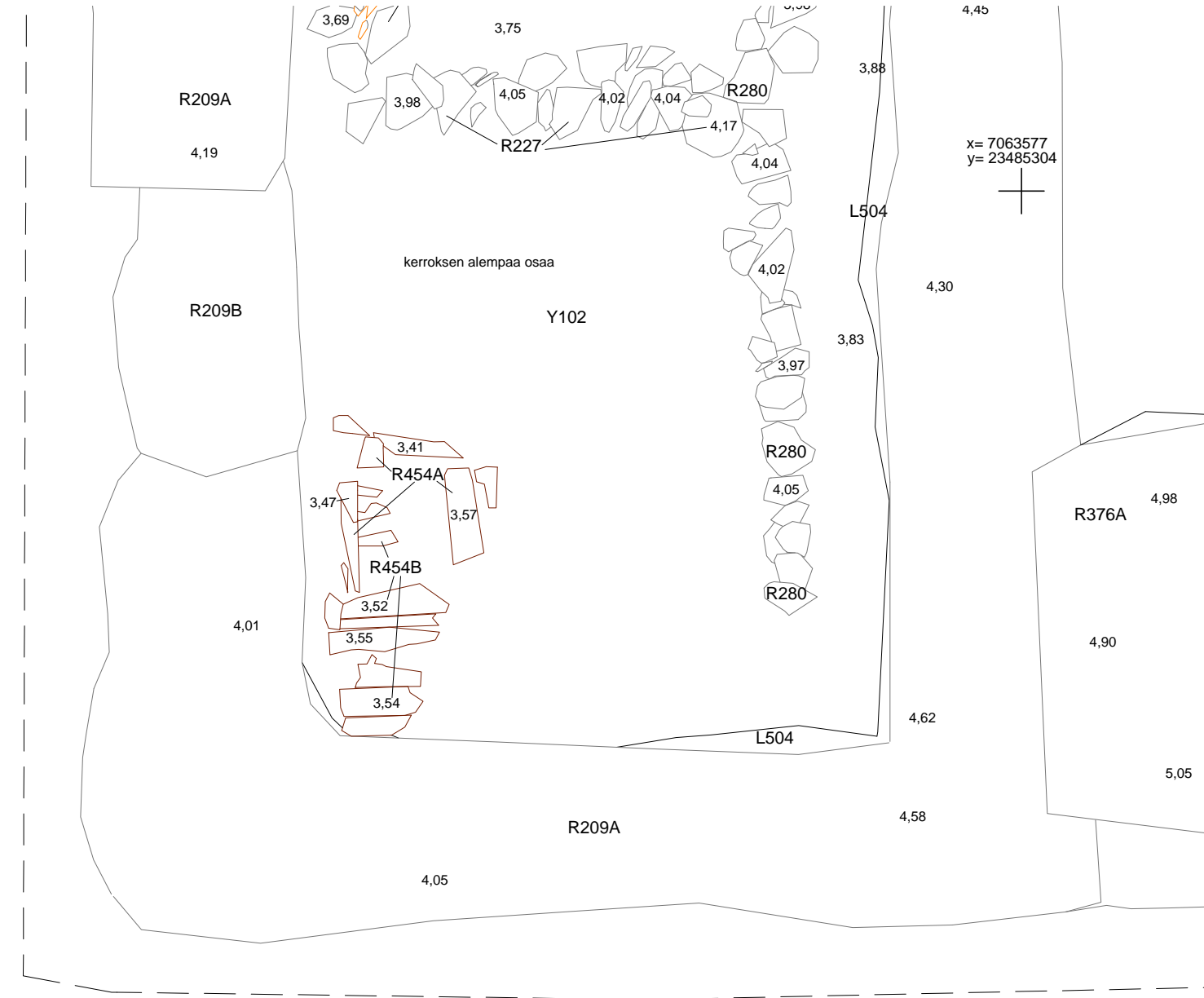
- | | | | |
|------|-------------------|--|----------------------------------|
| 3,27 | Korkeusluku m mpy | | Tiilirakenne |
| | Kivi rakenteessa | | Tiilenpaloja |
| | Kivi maayksikössä | | Valopylväs |
| | Puu | | Lipputanko |
| | Tiili | | Yksikön raja toisen yksikön alla |
| | Kivirakenne | | Epäselvä yksikön raja |
| | Koordinaattipiste | | |



PIETARSAAREN TORI (länsi) Vanha asemakaava-alue 1000007479 Esa Mikkola 2015		Dokumentointitaso 15, osa 6	
MITTAUSDOKUMENTOINTI Pohjakartta Pietarsaaren kaupunki/ Mäenpää Rakennus Oy		MUSEOVIRASTO ARKEOLOGISET KENTTÄPALVELUT	
T. Väisänen Puht.piirt. Tuuja Väisänen 2016		Koord.: ETRS-GK23 Korkeus: N2000	Kartta 177



tiekerroksia



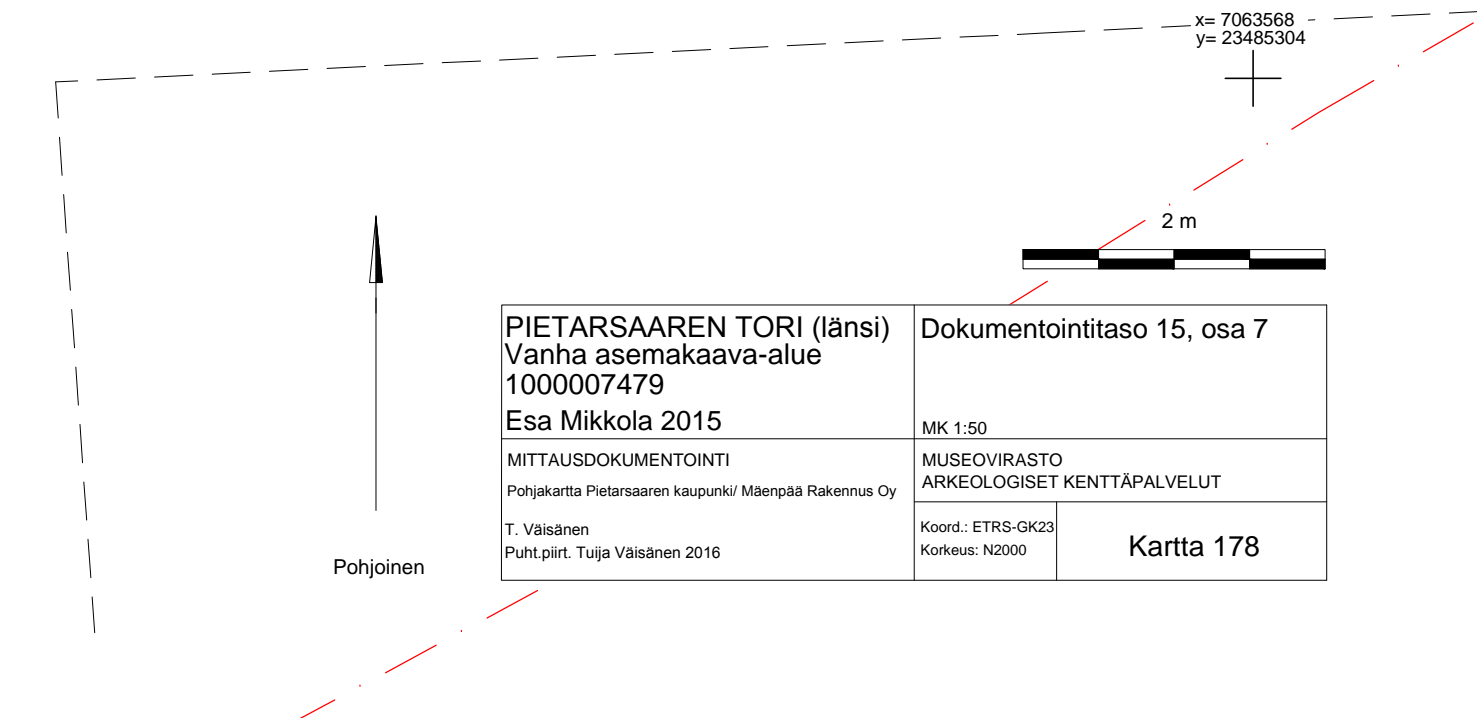
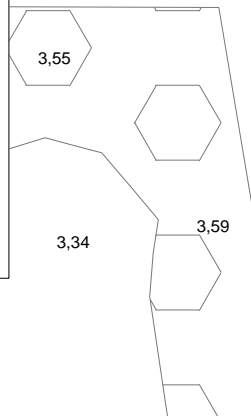
x= 7063577
y= 23485304

tiekerroksia

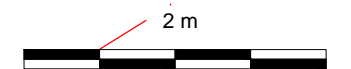
x= 7063568
y= 23485288

x= 7063568
y= 23485304

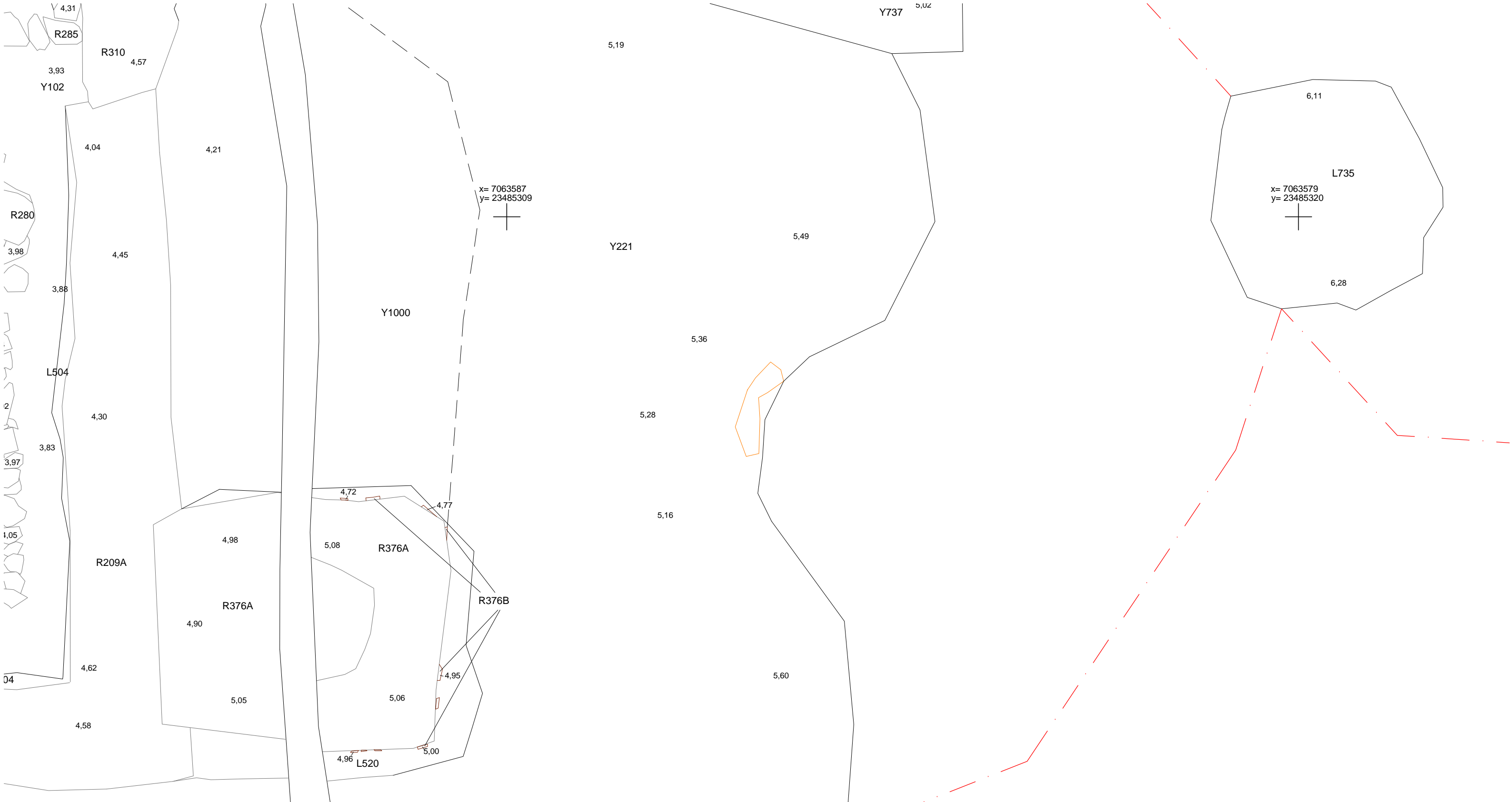
Karttamerkit			
3,27	Korkeusluku m mpy		Tiilirakenne
	Kivi rakenteessa		Tiilenpaloja
	Kivi maayksikössä		Valopylväs
	Puu		Lipputanko
	Tiili		Yksikön raja toisen yksikön alla
	Kivirakenne		Epäselvä yksikön raja
	Koordinaattipiste		



Pohjoinen



PIETARSAAREN TORI (länsi) Vanha asemakaava-alue 1000007479 Esa Mikkola 2015	Dokumentointitaso 15, osa 7 MK 1:50
MITTAUSDOKUMENTOINTI Pohjakartta Pietarsaaren kaupunki/ Mäenpää Rakennus Oy	MUSEOVIRASTO ARKEOLOGISET KENTTÄPALVELUT
T. Väisänen Puh.t.pirt. Tuija Väisänen 2016	Koord.: ETRS-GK23 Korkeus: N2000 Kartta 178



Karttamerkit			
3,27	Korkeusluku m mpy		Tiilirakenne
	Kivi rakenteessa		Tiilenpaloja
	Kivi maayksikössä		Valopylväs
	Puu		Lipputanko
	Tiili		Yksikön raja toisen yksikön alla
	Kivirakenne		Epäselvä yksikön raja
	Koordinaattipiste		

PIETARSAAREN TORI (länsi) Vanha asemakaava-alue 1000007479 Esa Mikkola 2015		Dokumentointitaso 15, osa 8 MK 1:50	
MITTAUSDOKUMENTOINTI Pohjakartta Pietarsaaren kaupunki/ Mäenpää Rakennus Oy		MUSEOVIKASTO ARKEOLOGISET KENTTÄPALVELUT	
T. Väisänen Puht.piirt. Tuija Väisänen 2016		Koord.: ETRS-GK23 Korkeus: N2000	Kartta 179

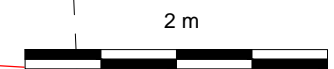
x= 7063553
y= 23485287

x= 7063553
y= 23485301

x= 7063544
y= 23485287

Karttamerkit	
3,27	Korkeusluku m mpy
	Kivi rakenteessa
	Kivi maayksikössä
	Puu
	Tiili
	Kivirakenne
	Koordinaattipiste
	Tiilirakenne
	Tiilenpaloja
	Valopylväs
	Lipputanko
	Yksikön raja toisen yksikön alla
	Epäselvä yksikön raja

Tiekerroksia



PIETARSAAREN TORI (länsi) Vanha asemakaava-alue 1000007479 Esa Mikkola 2015	Dokumentointitaso 15, osa 9 MK 1:50
MITTAUSDOKUMENTOINTI Pohjakartta Pietarsaaren kaupunki/ Mäenpää Rakennus Oy	MUSEOVIRASTO ARKEOLOGISET KENTTÄPALVELUT
T. Väisänen Puht.piirt. Tuija Väisänen 2016	Koord.: ETRS-GK23 Korkeus: N2000
	Kartta 180

Y221

Y1000

Y1000

Y1000

L556

3,85

Y1000

3,95

3,70

3,23

3,53

Y1000

3,67

4,53

4,62

4,49

4,55

4

2 m

2 m

Koordinaattipisteet

KP 20001	N= 7063593,402 E= 23485282,937 Z= 4,568
KP 20002	N= 7063542,763 E= 23485312,672 Z= 5,940
KP 20003	N= 7063575,488 E= 23485338,075 Z= 6,700
KP 20004	N= 7063603,066 E= 23485297,529 Z= 5,307
KP 20005	N= 7063589,295 E= 23485324,128 Z= 6,535
KP 20006	N= 7063578,304 E= 23485324,638 Z= 6,622
KP 20007	N= 7063568,914 E= 23485305,057 Z= 5,608
KP 20008	N= 7063557,865 E= 23485283,008 Z= 4,234
KP 20009	N= 7063559,249 E= 23485323,513 Z= 6,733
KP 20010	N= 7063555,242 E= 23485323,698 Z= 6,753

ISOKATU

KP20001

KP20005

KP20006

KP20007

KP20008

KP20009

KP20010

KP20002

Karttamerkki

Pohjoinen

10 m

PIETARSAAREN TORI (länsi)
Vanha asemakaava-alue
1000007479
Esa Mikkola 2015

Dokumentointitaso 16

MK 1:250

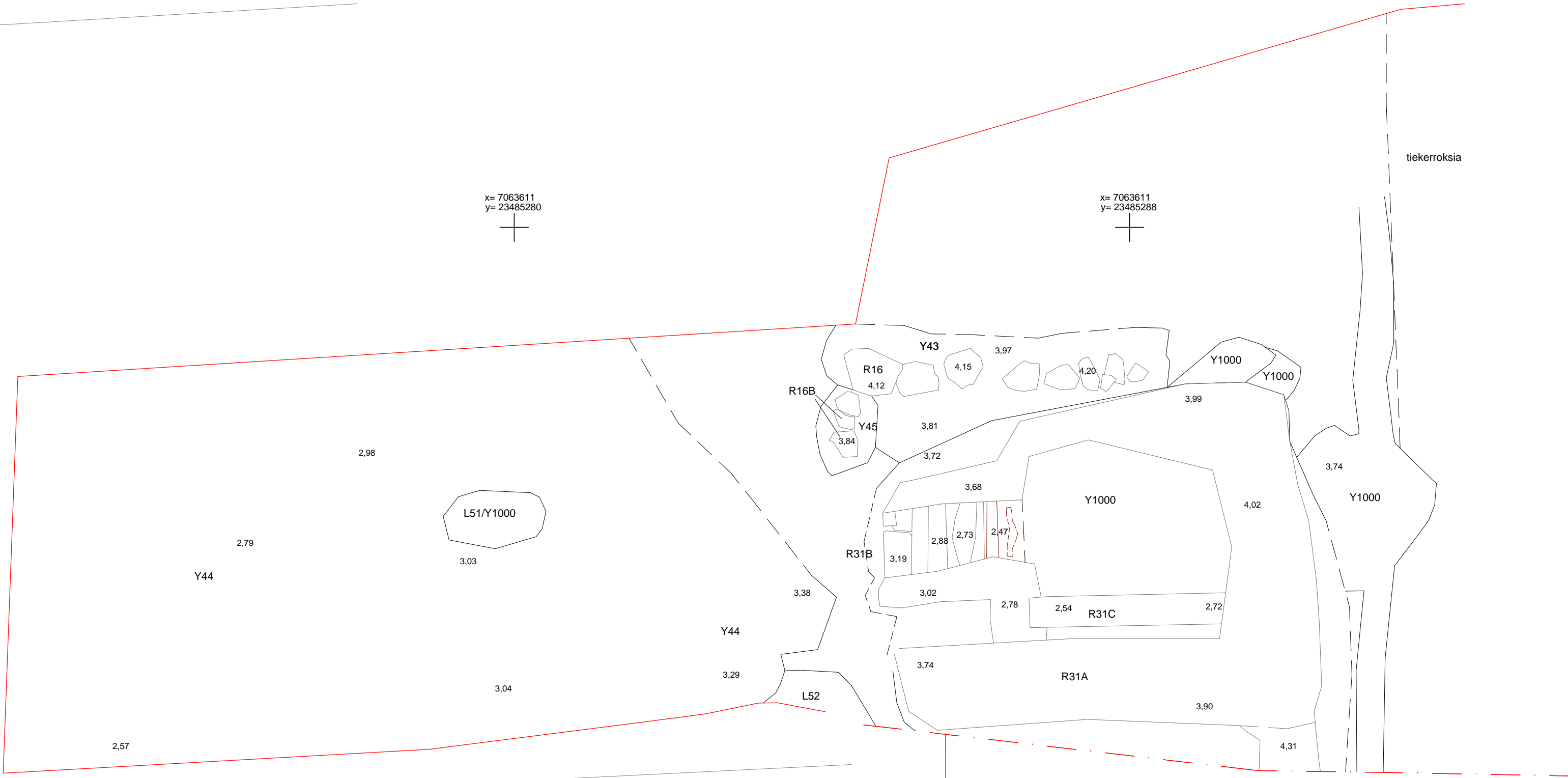
MITTAUSDOKUMENTOINTI
Pohjakartta Pietarsaaren kaupunki/ Mäenpää Rakennus Oy

MUSEOVIRASTO
ARKEOLOGISET KENTTÄPALVELUT

T. Väisänen
Puht.piirt. Tuuja Väisänen 2016

Koord.:ETRS-GK23
Korkeus: N2000

Kartta 181



x= 7063611
y= 23485280

x= 7063611
y= 23485288

x= 7063602
y= 23485280

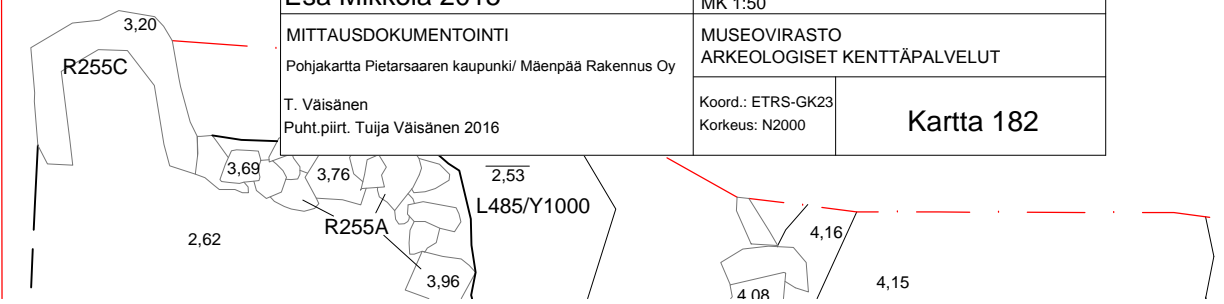
tiekerroksia

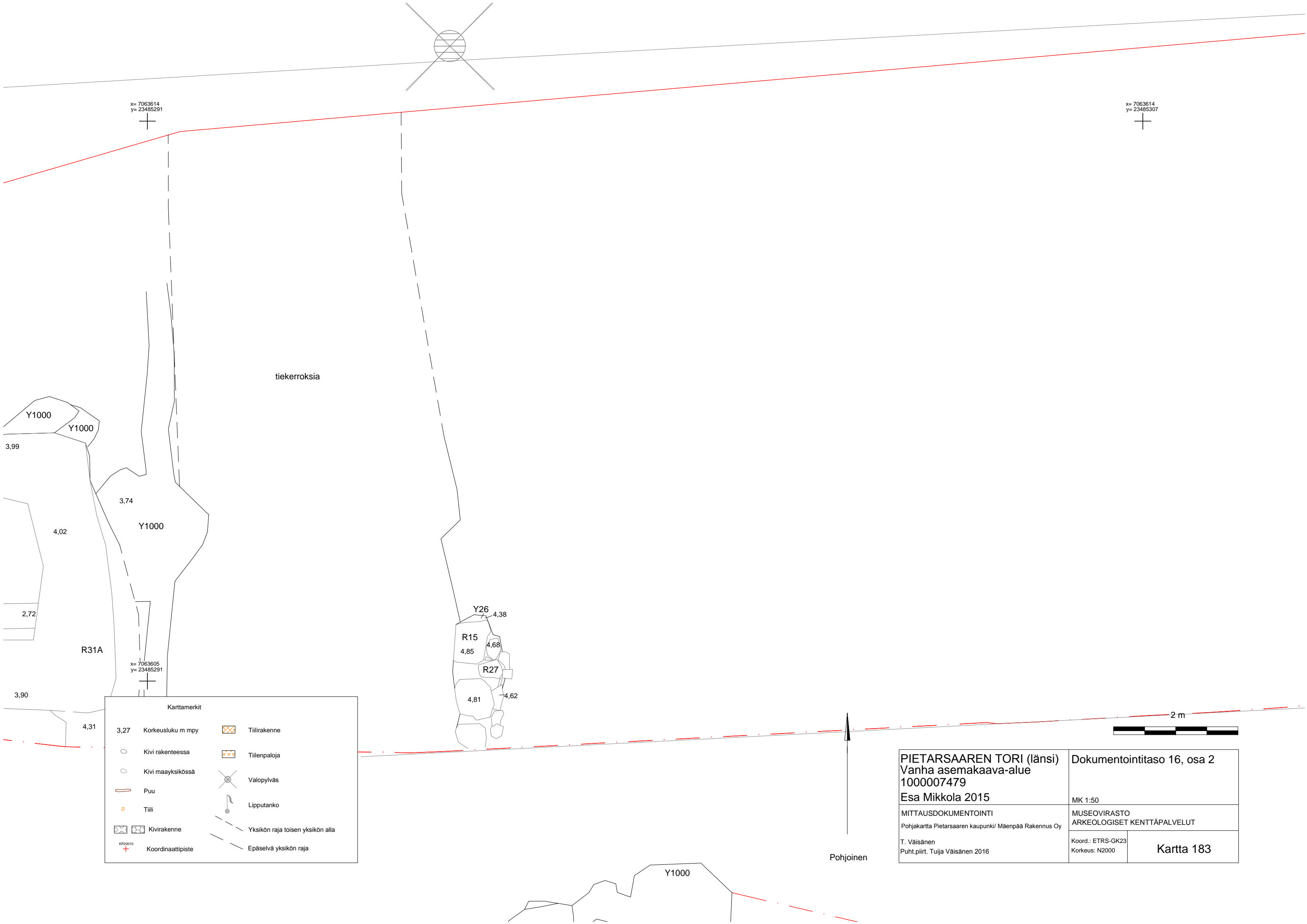
2 m

Pohjoinen

Karttamerkit			
3,27	Korkeusluku m mpy		Tiilirakenne
	Kivi rakenteessa		Tiilenpaloja
	Kivi maayksikössä		Valopylväs
	Puu		Lipputanko
	Tiili		Yksikön raja toisen yksikön alla
	Kivirakenne		Epäselvä yksikön raja
	Koordinaattipiste		

PIETARSAAREN TORI (länsi) Vanha asemakaava-alue 1000007479 Esa Mikkola 2015 MITTAUSDOKUMENTOINTI Pohjakartta Pietarsaaren kaupunki/ Mäenpää Rakennus Oy T. Väisänen Puht.piiirt. Tuija Väisänen 2016	Dokumentointitaso 16, osa 1 MK 1:50 MUSEOVIRASTO ARKEOLOGISET KENTTÄPALVELUT Koord.: ETRS-GK23 Korkeus: N2000
Kartta 182	





x= 7063614
y= 23485291

x= 7063614
y= 23485307

tiekorroksia

Y1000
Y1000

Y1000

Y26

R15

R27

R31A

x= 7063605
y= 23485291

Karttamerkit

- 3,27 Korkeusluku m mpy
- Kivi rakenteessa
- Kivi maayksikössä
- Puu
- Tiili
- Kivirakenne
- Koordinaattipiste
- Tiilirakenne
- Tiilenpaloja
- Valopylväs
- Lipputanko
- Yksikön raja toisen yksikön alla
- Epäselvä yksikön raja

2 m

PIETARSAAREN TORI (länsi)
Vanha asemakaava-alue
1000007479

Dokumentointitaso 16, osa 2

Esa Mikkola 2015

MK 1:50

MITTAUSDOKUMENTOINTI
Pohjakartta Pietarsaaren kaupunki/ Mäenpää Rakennus Oy

MUSEOVIRASTO
ARKEOLOGISET KENTTÄPALVELUT

T. Väisänen
Puht.piirt. Tuija Väisänen 2016

Koord.: ETRS-GK23
Korkeus: N2000

Kartta 183

Pohjoinen

Y1000

x= 7063600
y= 23485284

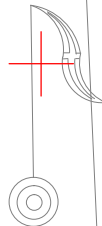
x= 7063600
y= 23485301

x= 7063592
y= 23485284

Pohjoinen

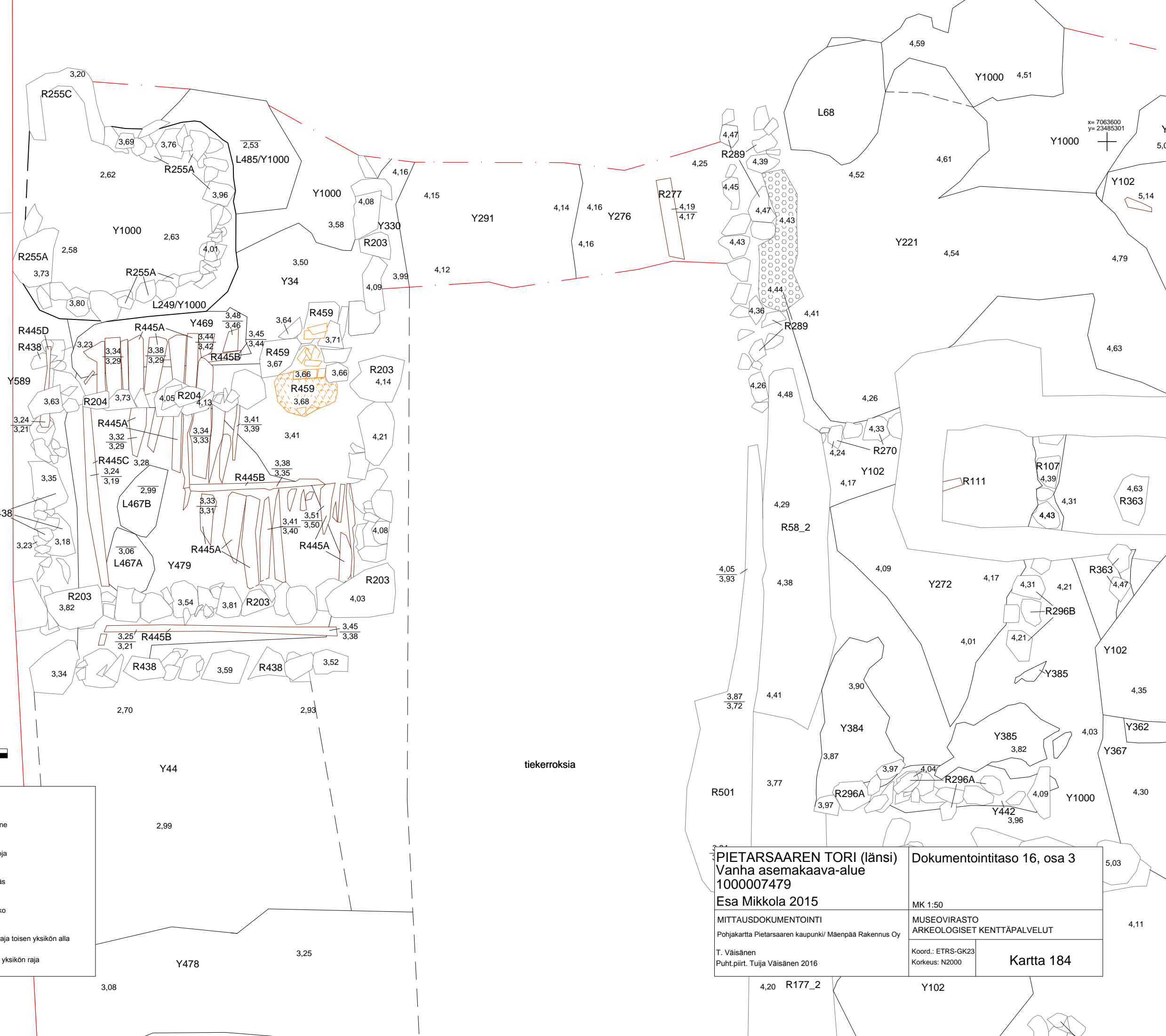
2 m

KP20001



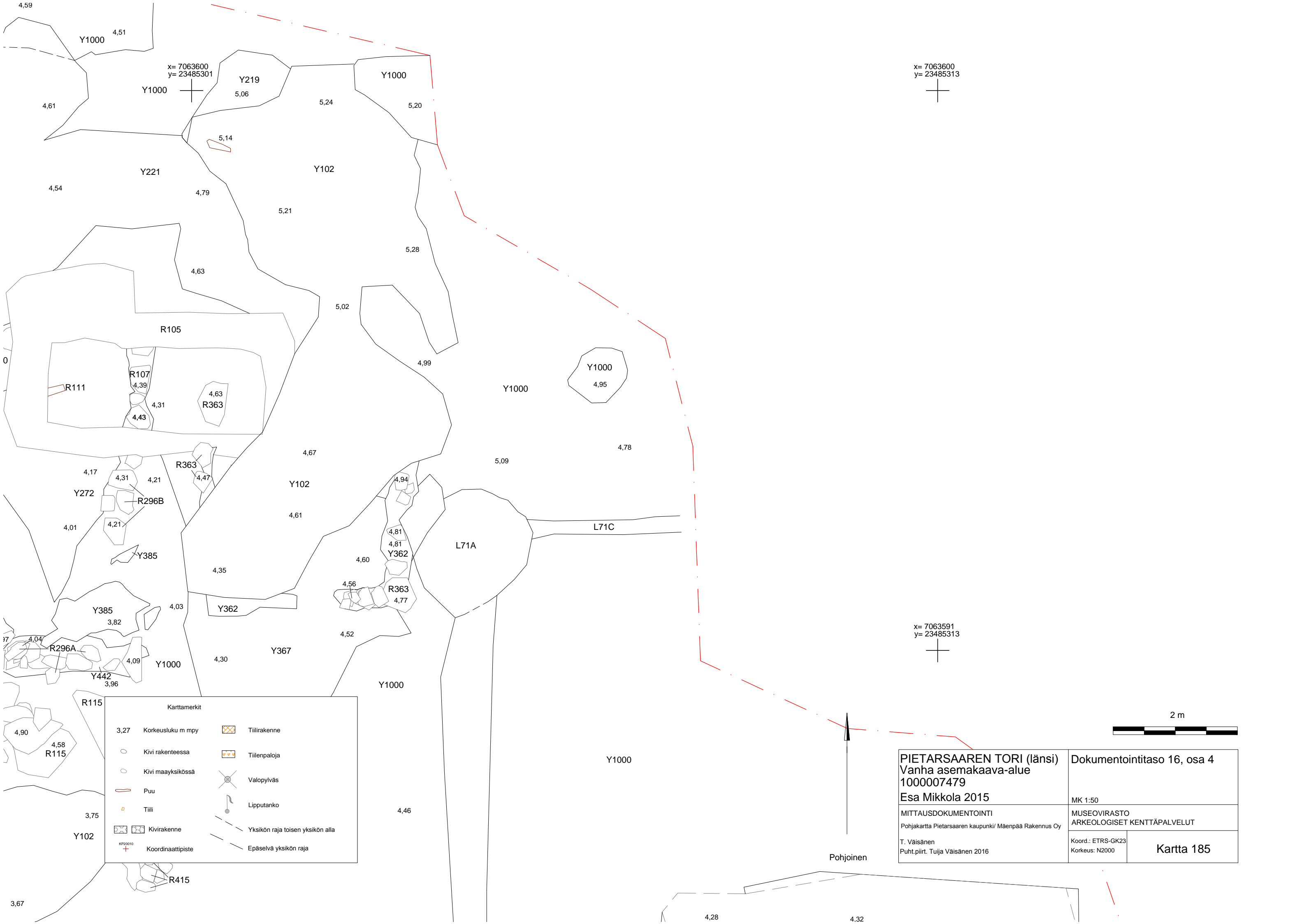
Karttamerkit

- | | | | |
|------|-------------------|--|----------------------------------|
| 3,27 | Korkeusluku m mpy | | Tiilirakenne |
| | Kivi rakenteessa | | Tiilenpaloja |
| | Kivi maayksikössä | | Valopylväs |
| | Puu | | Lipputanko |
| | Tiili | | Yksikön raja toisen yksikön alla |
| | Kivirakenne | | Epäselvä yksikön raja |
| | Koordinaattipiste | | |



tiekerroksia

PIETARSAAREN TORI (länsi) Vanha asemakaava-alue 1000007479 Esa Mikkola 2015		Dokumentointitaso 16, osa 3	
MITTAUSDOKUMENTOINTI Pohjakartta Pietarsaaren kaupunki/ Mäenpää Rakennus Oy		MK 1:50 MUSEOVIRASTO ARKEOLOGISET KENTTÄPALVELUT	
T. Väisänen Puht.piirt. Tuija Väisänen 2016		Koord.: ETRS-GK23 Korkeus: N2000	Kartta 184


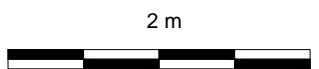


x= 7063600
y= 23485301

x= 7063600
y= 23485313

x= 7063591
y= 23485313

Karttamerkit			
3,27	Korkeusluku m mpy		Tiilirakenne
	Kivi rakenteessa		Tiilenpaloja
	Kivi maayksikössä		Valopylväs
	Puu		Lipputanko
	Tiili		Yksikön raja toisen yksikön alla
	Kivirakenne		Epäselvä yksikön raja
	Koordinaattipiste		



PIETARSAAREN TORI (länsi) Vanha asemakaava-alue 1000007479 Esa Mikkola 2015	Dokumentointitaso 16, osa 4 MK 1:50
MITTAUSDOKUMENTOINTI Pohjakartta Pietarsaaren kaupunki/ Mäenpää Rakennus Oy	MUSEOVIRASTO ARKEOLOGISET KENTTÄPALVELUT
T. Väisänen Puht.piiirt. Tuija Väisänen 2016	Koord.: ETRS-GK23 Korkeus: N2000
Kartta 185	

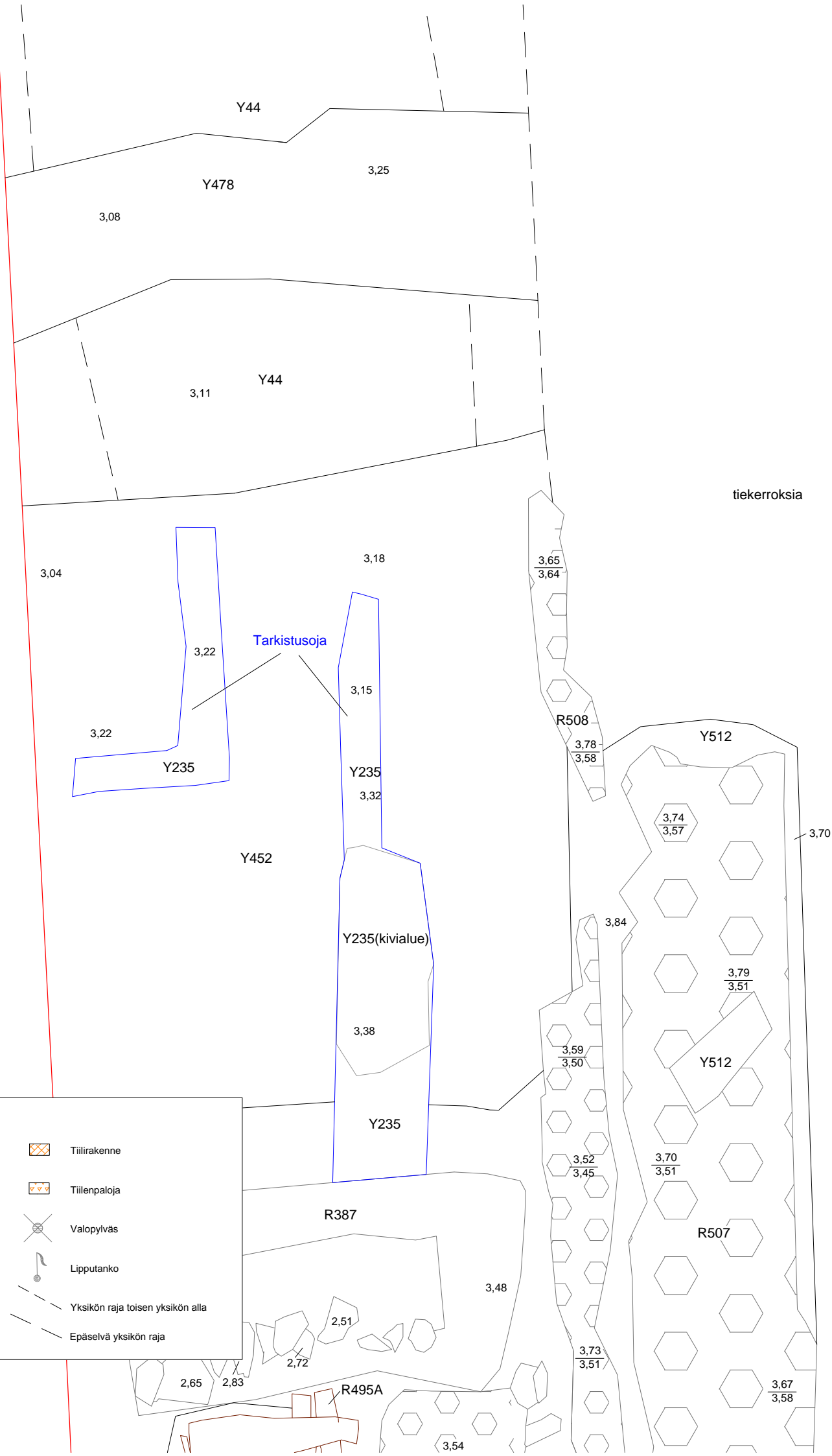
x= 7063588
y= 23485284



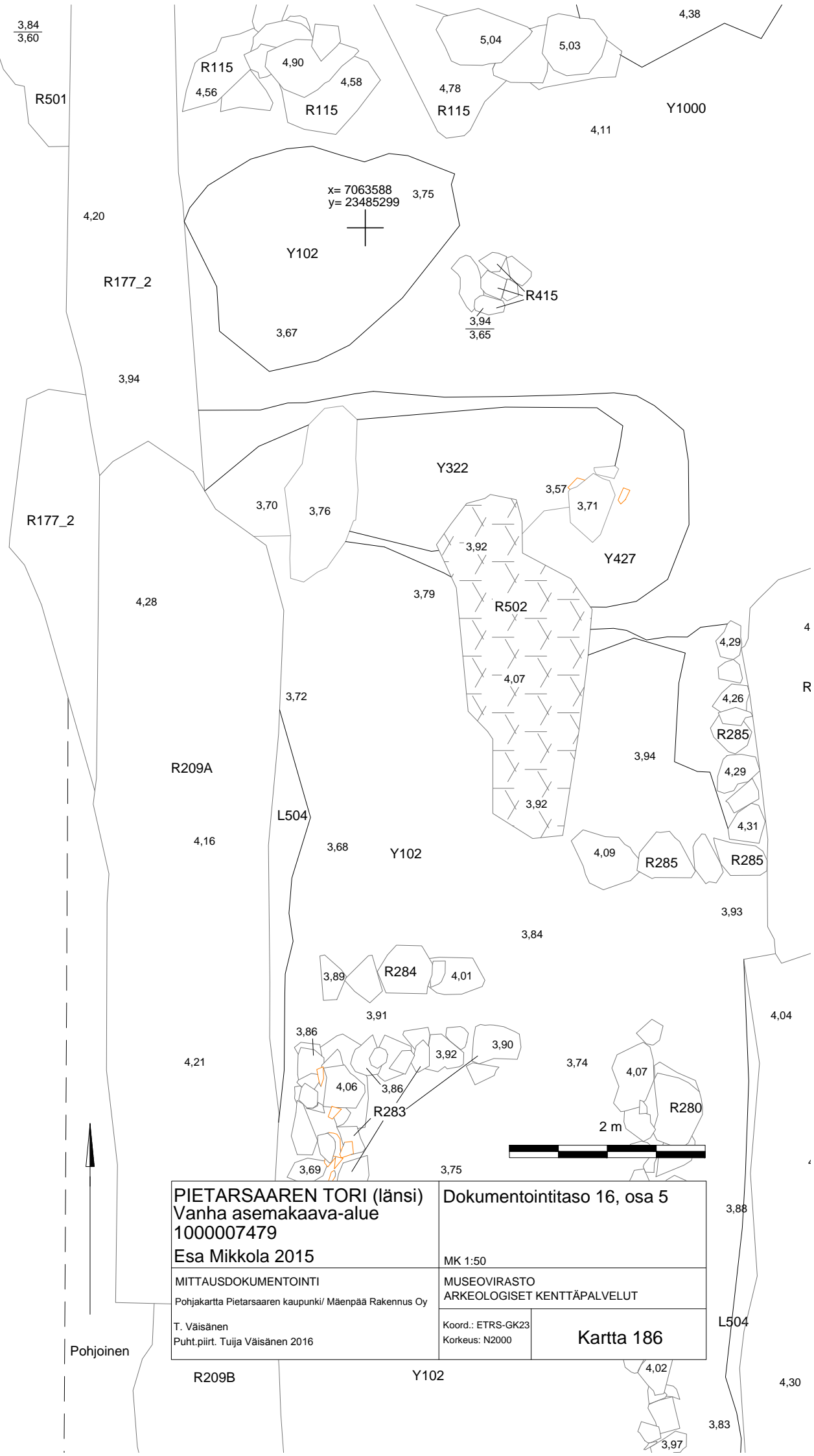
x= 7063580
y= 23485284



Karttamerkit			
3,27	Korkeusluku m mpy		Tiilirakenne
	Kivi rakenteessa		Tiilenpaloja
	Kivi maayksikössä		Valopylväs
	Puu		Lipputanko
	Tiili		Yksikön raja toisen yksikön alla
	Kivirakenne		Epäselvä yksikön raja
	Koordinaattipiste		



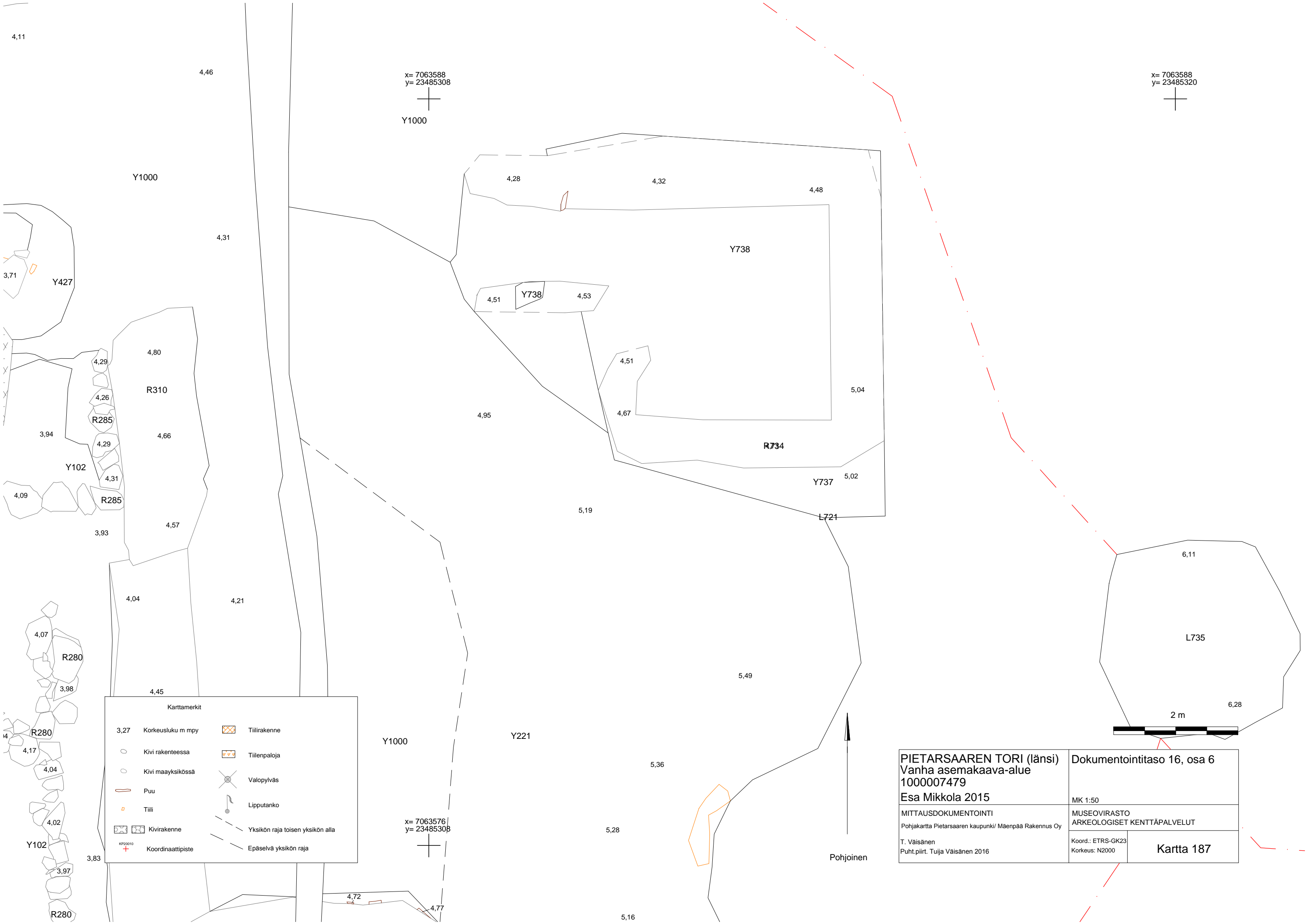
tiekkerroksia



PIETARSAAREN TORI (länsi) Vanha asemakaava-alue 1000007479 Esa Mikkola 2015	Dokumentointitaso 16, osa 5 MK 1:50
MITTAUSDOKUMENTOINTI Pohjakartta Pietarsaaren kaupunki/ Mäenpää Rakennus Oy	MUSEOVIKASTO ARKEOLOGISET KENTTÄPALVELUT
T. Väisänen Puht.piirt. Tuija Väisänen 2016	Koord.: ETRS-GK23 Korkeus: N2000 Kartta 186

Pohjoinen





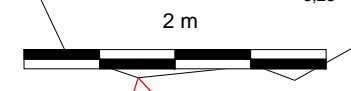

x= 7063588
y= 23485308
Y1000

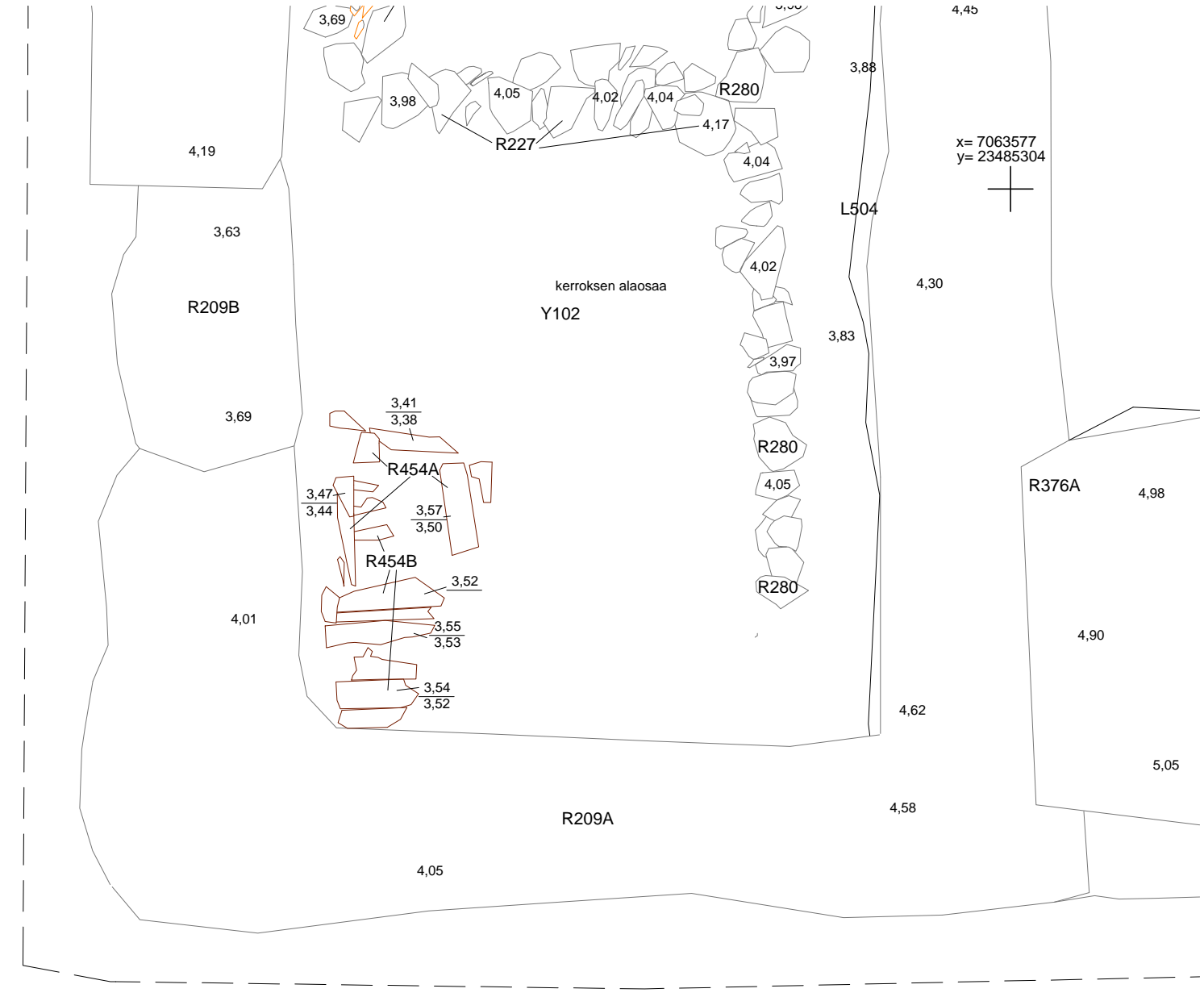
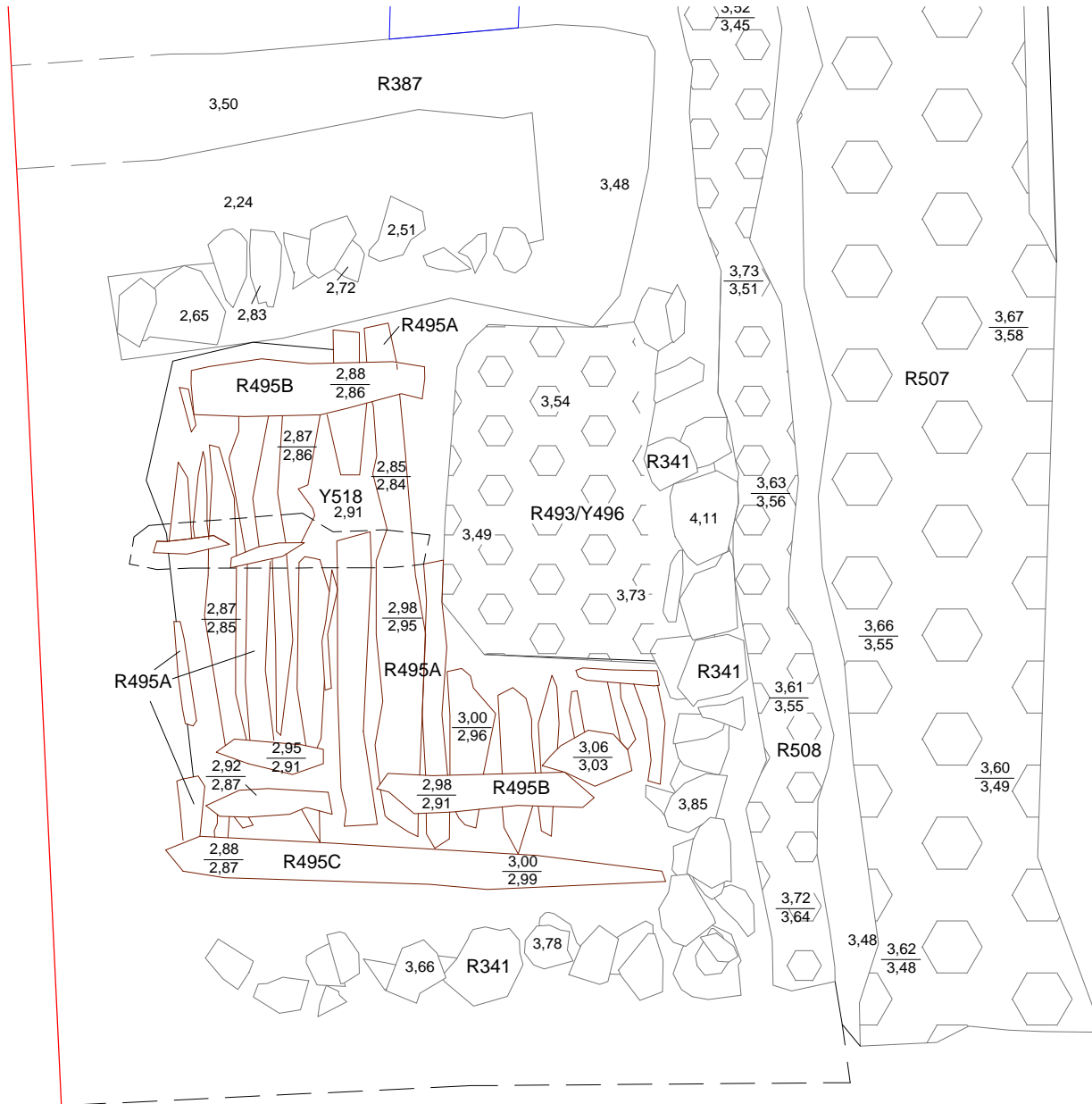
x= 7063588
y= 23485320

x= 7063576
y= 23485308

Karttamerkit			
3,27	Korkeusluku m mpy		Tiilirakenne
	Kivi rakenteessa		Tiilenpaloja
	Kivi maayksikössä		Valopylväs
	Puu		Lipputanko
	Tiili		Yksikön raja toisen yksikön alla
	Kivirakenne		Epäselvä yksikön raja
	Koordinaattipiste		

PIETARSAAREN TORI (länsi) Vanha asemakaava-alue 1000007479 Esa Mikkola 2015		Dokumentointitaso 16, osa 6	
MITTAUSDOKUMENTOINTI Pohjakartta Pietarsaaren kaupunki/ Mäenpää Rakennus Oy		MUSEOVIRASTO ARKEOLOGISET KENTTÄPALVELUT	
T. Väisänen Puht.piirt. Tuija Väisänen 2016		Koord.: ETRS-GK23 Korkeus: N2000	Kartta 187



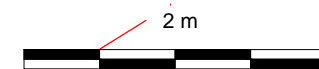


tiekerroksia

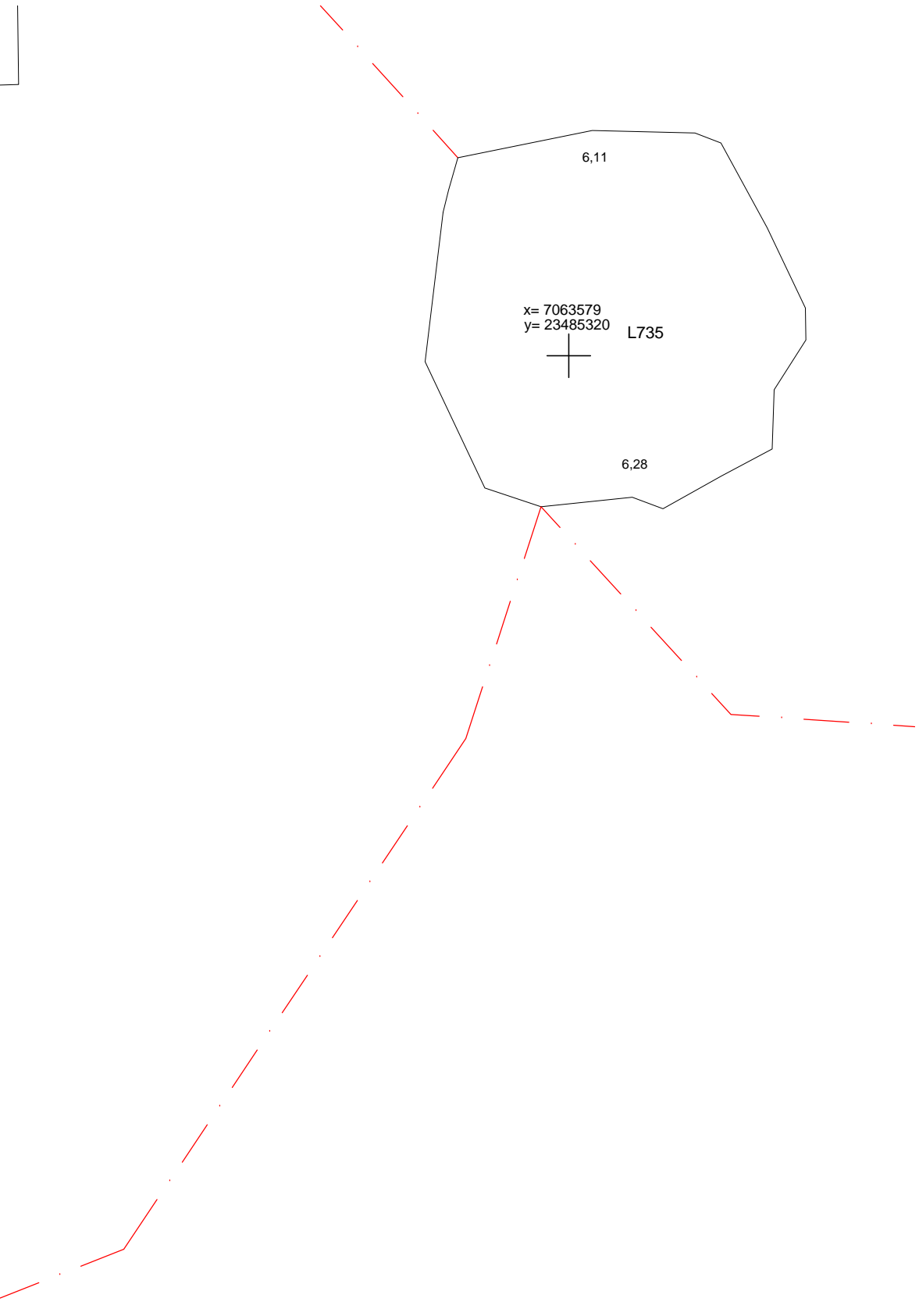
x= 7063568
y= 23485288

x= 7063577
y= 23485304

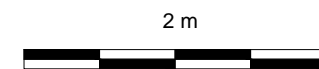

Karttamerkit			
3,27	Korkeusluku m mpy		Tiilirakenne
	Kivi rakenteessa		Tiilenpaloja
	Kivi maayksikössä		Valopylväs
	Puu		Lipputanko
	Tiili		Yksikön raja toisen yksikön alla
	Kivirakenne		Epäselvä yksikön raja
	Koordinaattipiste		



PIETARSAAREN TORI (länsi) Vanha asemakaava-alue 1000007479 Esa Mikkola 2015	Dokumentointitaso 16, osa 7 MK 1:50
MITTAUSDOKUMENTOINTI Pohjakartta Pietarsaaren kaupunki/ Mäenpää Rakennus Oy	MUSEOVIRASTO ARKEOLOGISET KENTTÄPALVELUT
T. Väisänen Puh.t.piiirt. Tuija Väisänen 2016	Koord.: ETRS-GK23 Korkeus: N2000 Kartta 188



Karttamerkit			
3,27	Korkeusluku m mpy		Tiilirakenne
	Kivi rakenteessa		Tiilenpaloja
	Kivi maayksikössä		Valopylväs
	Puu		Lipputanko
	Tiili		Yksikön raja toisen yksikön alla
	Kivirakenne		Epäselvä yksikön raja
	Koordinaattipiste		



PIETARSAAREN TORI (länsi) Vanha asemakaava-alue 1000007479 Esa Mikkola 2015		Dokumentointitaso 16, osa 8 MK 1:50	
MITTAUSDOKUMENTOINTI Pohjakartta Pietarsaaren kaupunki/ Mäenpää Rakennus Oy		MUSEOVIKASTO ARKEOLOGISET KENTTÄPALVELUT	
T. Väisänen Puht.piiirt. Tuuja Väisänen 2016		Koord.: ETRS-GK23 Korkeus: N2000	Kartta 189

x= 7063553
y= 23485287

x= 7063553
y= 23485301

x= 7063544
y= 23485287

Karttamerkit			
3,27	Korkeusluku m mpy		Tiilirakenne
	Kivi rakenteessa		Tiilenpaloja
	Kivi maayksikössä		Valopylväs
	Puu		Lipputanko
	Tiili		Yksikön raja toisen yksikön alla
	Kivirakenne		Epäselvä yksikön raja
	Koordinaattipiste		

Tiekerroksia

Y221

Y1000

3,70

3,85

3,95

Y1000

3,23

Y1000

3,53

3,67

L556

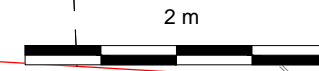
4,53

4,62

4,49

4,55 R529B

4



Pohjoinen

PIETARSAAREN TORI (länsi) Vanha asemakaava-alue 1000007479 Esa Mikkola 2015		Dokumentointitaso 16, osa 9	
MITTAUSDOKUMENTOINTI Pohjakartta Pietarsaaren kaupunki/ Mäenpää Rakennus Oy		MK 1:50 MUSEOVIRASTO ARKEOLOGISET KENTTÄPALVELUT	
T. Väisänen Puht.piirt. Tuija Väisänen 2016		Koord.: ETRS-GK23 Korkeus: N2000	Kartta 190

Koordinaattipisteet

KP 20001	N= 7063593,402 E= 23485282,937 Z= 4,568
KP 20002	N= 7063542,763 E= 23485312,672 Z= 5,940
KP 20003	N= 7063575,488 E= 23485338,075 Z= 6,700
KP 20004	N= 7063603,066 E= 23485297,529 Z= 5,307
KP 20005	N= 7063589,295 E= 23485324,128 Z= 6,535
KP 20006	N= 7063578,304 E= 23485324,638 Z= 6,622
KP 20007	N= 7063568,914 E= 23485305,057 Z= 5,608
KP 20008	N= 7063557,865 E= 23485283,008 Z= 4,234
KP 20009	N= 7063559,249 E= 23485323,513 Z= 6,733
KP 20010	N= 7063555,242 E= 23485323,698 Z= 6,753

ISOKATU

KP20001

KP20005

KP20006

KP20003

KP20008

KP20009

KP20010

KP20002

Karttamerkit

	Kivi rakenteessa		Tiilirakenne
	Kivi maayksikössä		Tiilenpaloja
	Puu		Valopylväs
	Tiili		Lipputanko
	Kivirakenne		Yksikön raja toisen yksikön alla
	Koordinaattipiste		Epäselvä yksikön raja

Pohjoinen

10 m

PIETARSAAREN TORI (länsi)
Vanha asemakaava-alue
1000007479

Esa Mikkola 2015

MITTAUSDOKUMENTOINTI
Pohjakartta Pietarsaaren kaupunki/ Mäenpää Rakennus Oy

T. Väisänen
Puht.piirt. Tuija Väisänen 2016

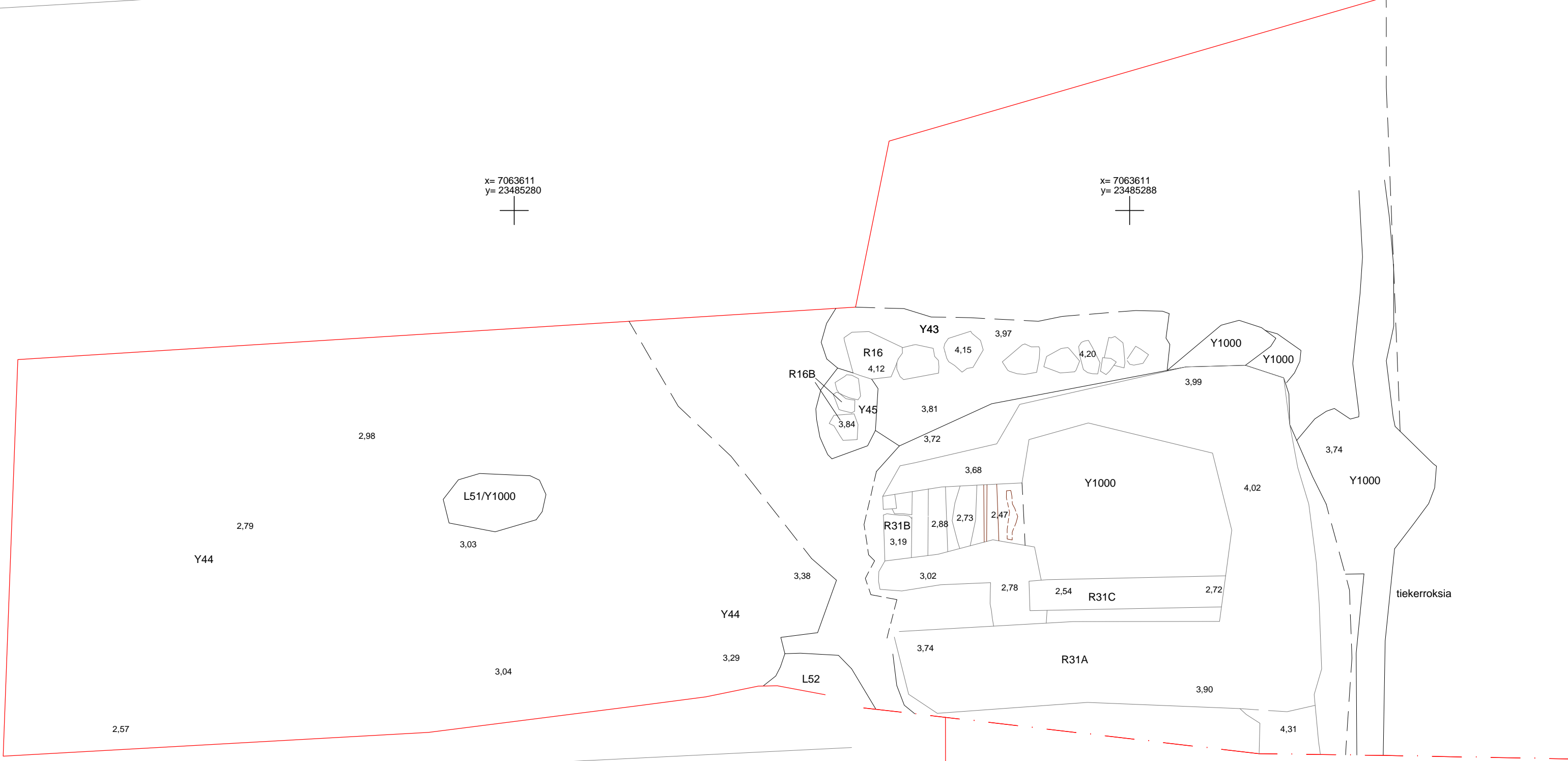
Dokumentointitaso 17

MK 1:250

MUSEOVIRASTO
ARKEOLOGISET KENTTÄPALVELUT

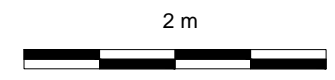

Koord.:ETRS-GK23
Korkeus: N2000

Kartta 191

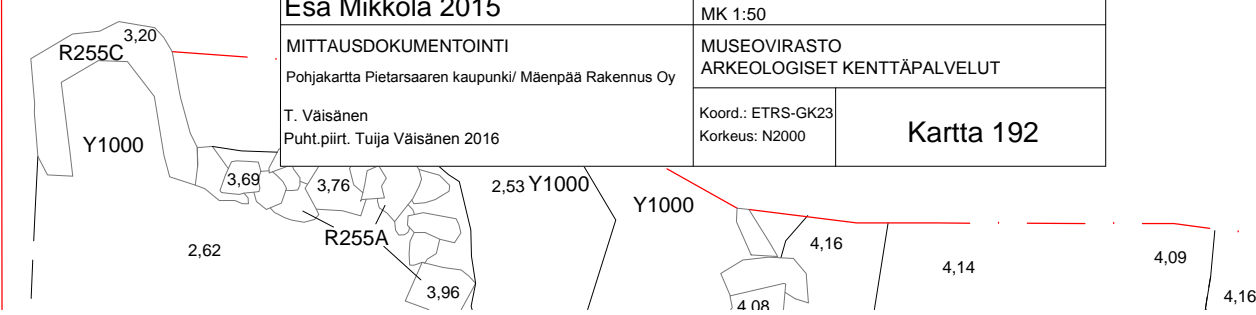


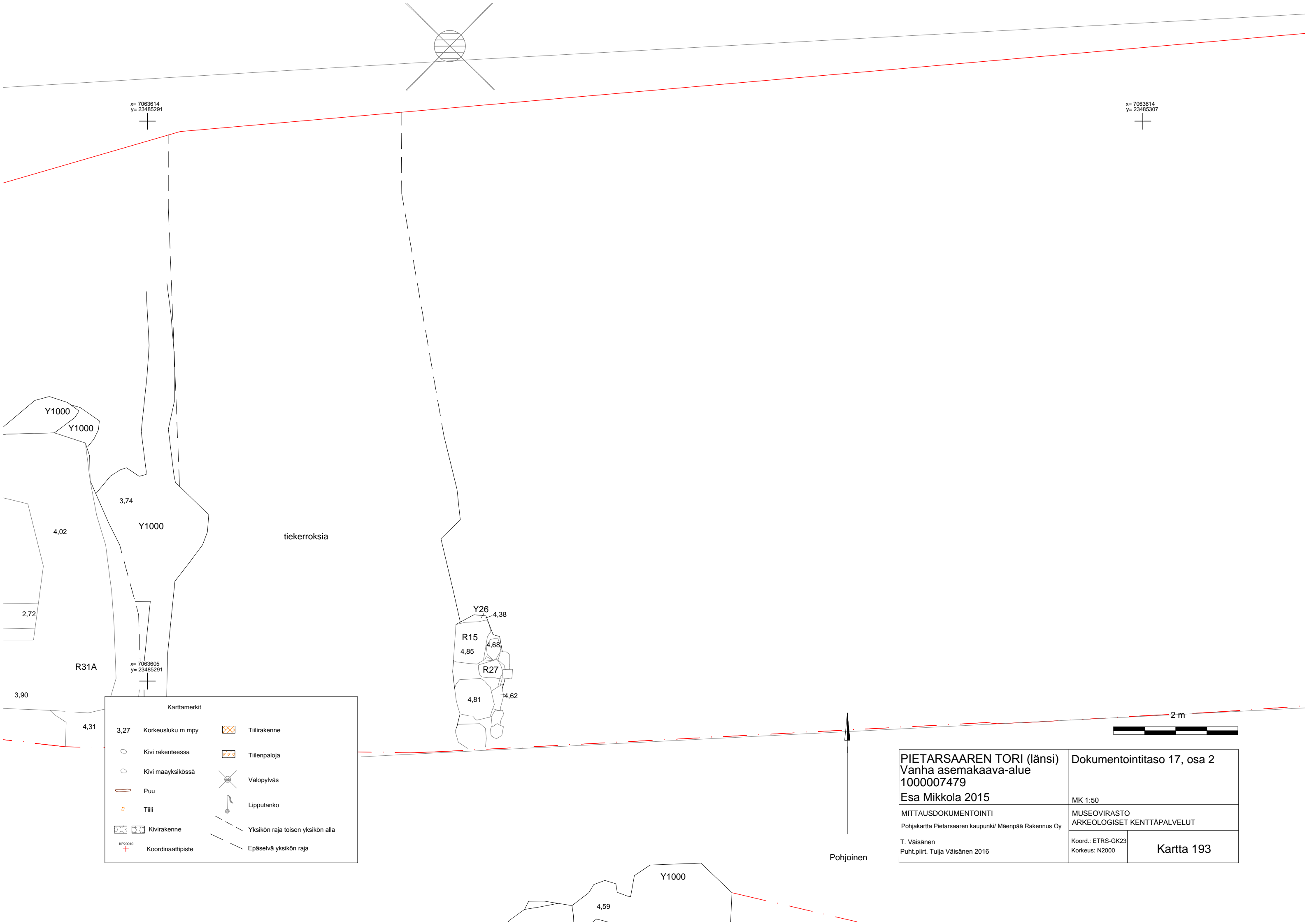
Karttamerkit			
3,27	Korkeusluku m mpy		Tiilirakenne
	Kivi rakenteessa		Tiilenpaloja
	Kivi maayksikössä		Valopylväs
	Puu		Lipputanko
	Tiili		Yksikön raja toisen yksikön alla
	Kivirakenne		Epäselvä yksikön raja
	Koordinaattipiste		

x= 7063602
y= 23485280



PIETARSAAREN TORI (länsi) Vanha asemakaava-alue 1000007479 Esa Mikkola 2015	Dokumentointitaso 17, osa 1 MK 1:50
MITTAUSDOKUMENTOINTI Pohjakartta Pietarsaaren kaupunki/ Mäenpää Rakennus Oy T. Väisänen Puht.piiirt. Tuija Väisänen 2016	MUSEOVIRASTO ARKEOLOGISET KENTTÄPALVELUT Koord.: ETRS-GK23 Korkeus: N2000
Kartta 192	





x= 7063614
y= 23485291

x= 7063614
y= 23485307

tiekerroksia

2 m

Pohjoinen

Karttamerkit

- | | | | |
|------|-------------------|--|----------------------------------|
| 3,27 | Korkeusluku m mpy | | Tiilirakenne |
| | Kivi rakenteessa | | Tiilenpaloja |
| | Kivi maayksikössä | | Valopylväs |
| | Puu | | Lipputanko |
| | Tiili | | Yksikön raja toisen yksikön alla |
| | Kivirakenne | | Epäselvä yksikön raja |
| | Koordinaattipiste | | |

PIETARSAAREN TORI (länsi) Vanha asemakaava-alue 1000007479 Esa Mikkola 2015		Dokumentointitaso 17, osa 2	
MITTAUSDOKUMENTOINTI Pohjakartta Pietarsaaren kaupunki/ Mäenpää Rakennus Oy		MUSEOVIRASTO ARKEOLOGISET KENTTÄPALVELUT	
T. Väisänen Puht.piirt. Tuija Väisänen 2016		Koord.: ETRS-GK23 Korkeus: N2000	Kartta 193

Y1000

Y1000

3,74

Y1000

4,02

2,72

R31A

x= 7063605
y= 23485291

Y26

R15

4,85

R27

4,81

4,62

4,38

4,68

4,31

3,90

Y1000

4,59

x= 7063600
y= 23485284

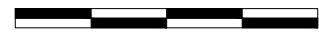
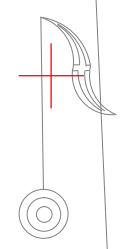
x= 7063600
y= 23485301

x= 7063592
y= 23485284

Pohjoinen

2 m

KP20001

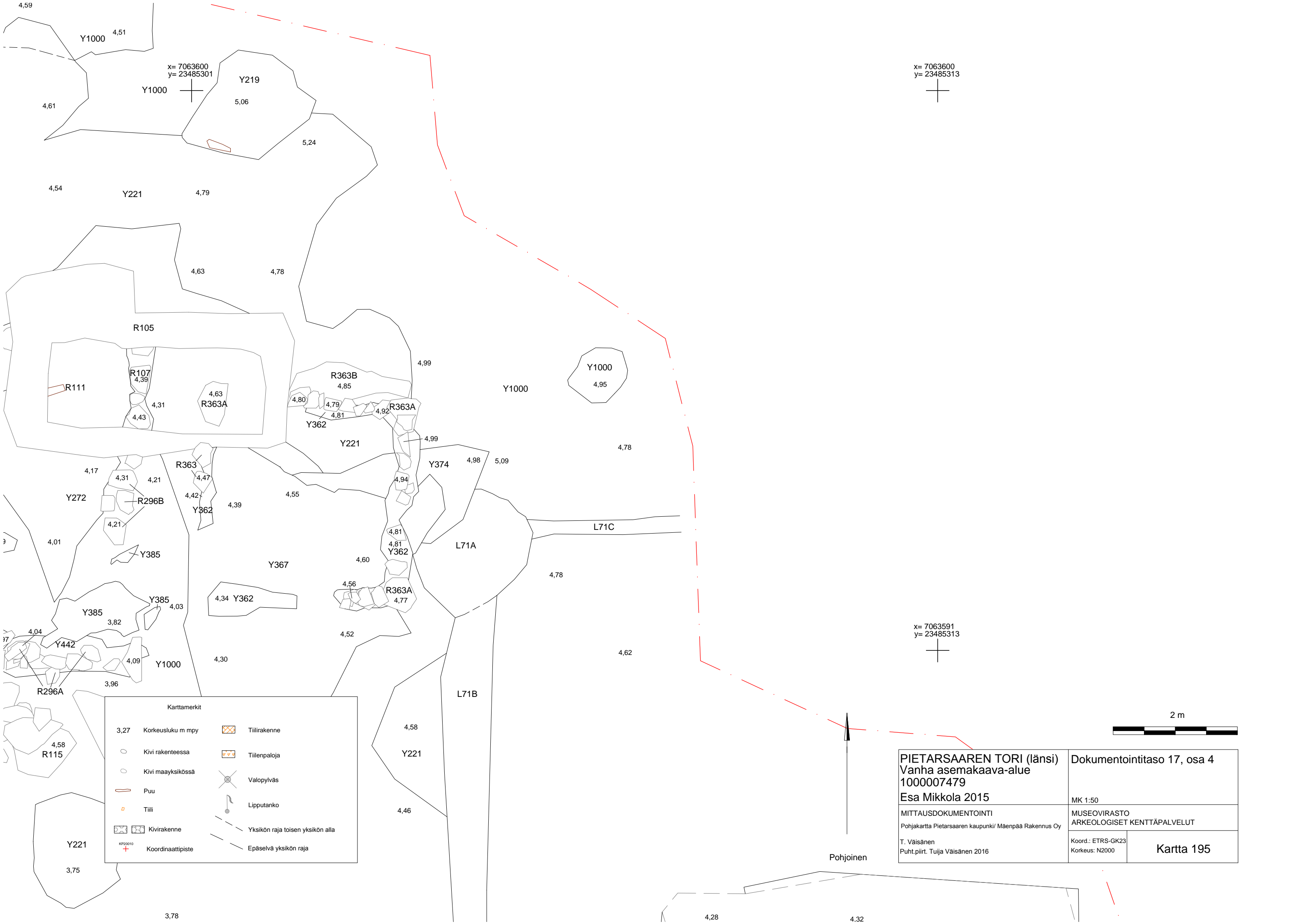


Karttamerkki			
3,27	Korkeusluku m mpy		Tiilirakenne
	Kivi rakenteessa		Tiilenpaloja
	Kivi maayksikössä		Valopylväs
	Puu		Lipputanko
	Tiili		Yksikön raja toisen yksikön alla
	Kivirakenne		Epäselvä yksikön raja
	Koordinaattipiste		



tiekerroksia

PIETARSAAREN TORI (länsi) Vanha asemakaava-alue 1000007479 Esa Mikkola 2015		Dokumentointitaso 17, osa 3	
MITTAUSDOKUMENTOINTI Pohjakartta Pietarsaaren kaupunki/ Mäenpää Rakennus Oy		MUSEOVIRASTO ARKEOLOGISET KENTTÄPALVELUT	
T. Väisänen Puht.piirt. Tuija Väisänen 2016		Koord.: ETRS-GK23 Korkeus: N2000	Kartta 194



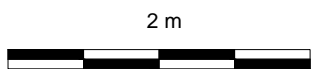
x= 7063600
y= 23485301

x= 7063600
y= 23485313

x= 7063591
y= 23485313

Karttamerkit			
3,27	Korkeusluku m mpy		Tiilirakenne
	Kivi rakenteessa		Tiilenpaloja
	Kivi maayksikössä		Valopylväs
	Puu		Lipputanko
	Tiili		Yksikön raja toisen yksikön alla
	Kivirakenne		Epäselvä yksikön raja
	Koordinaattipiste		

Pohjoinen



PIETARSAAREN TORI (länsi) Vanha asemakaava-alue 1000007479 Esa Mikkola 2015	Dokumentointitaso 17, osa 4 MK 1:50
MITTAUSDOKUMENTOINTI Pohjakartta Pietarsaaren kaupunki/ Mäenpää Rakennus Oy	MUSEOVIRASTO ARKEOLOGISET KENTTÄPALVELUT
T. Väisänen Puht.piirt. Tuija Väisänen 2016	Koord.: ETRS-GK23 Korkeus: N2000 Kartta 195

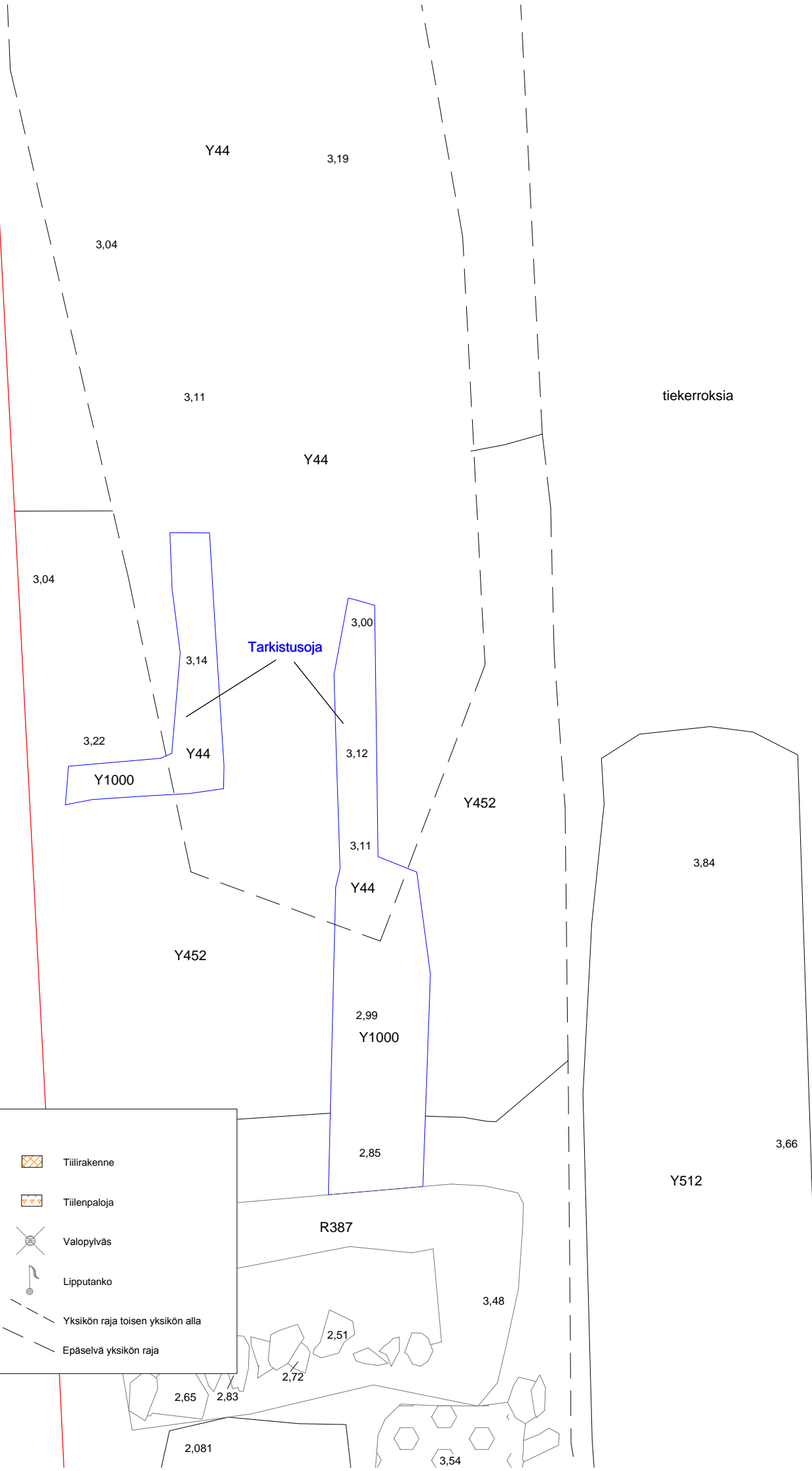
x= 7063588
y= 23485284



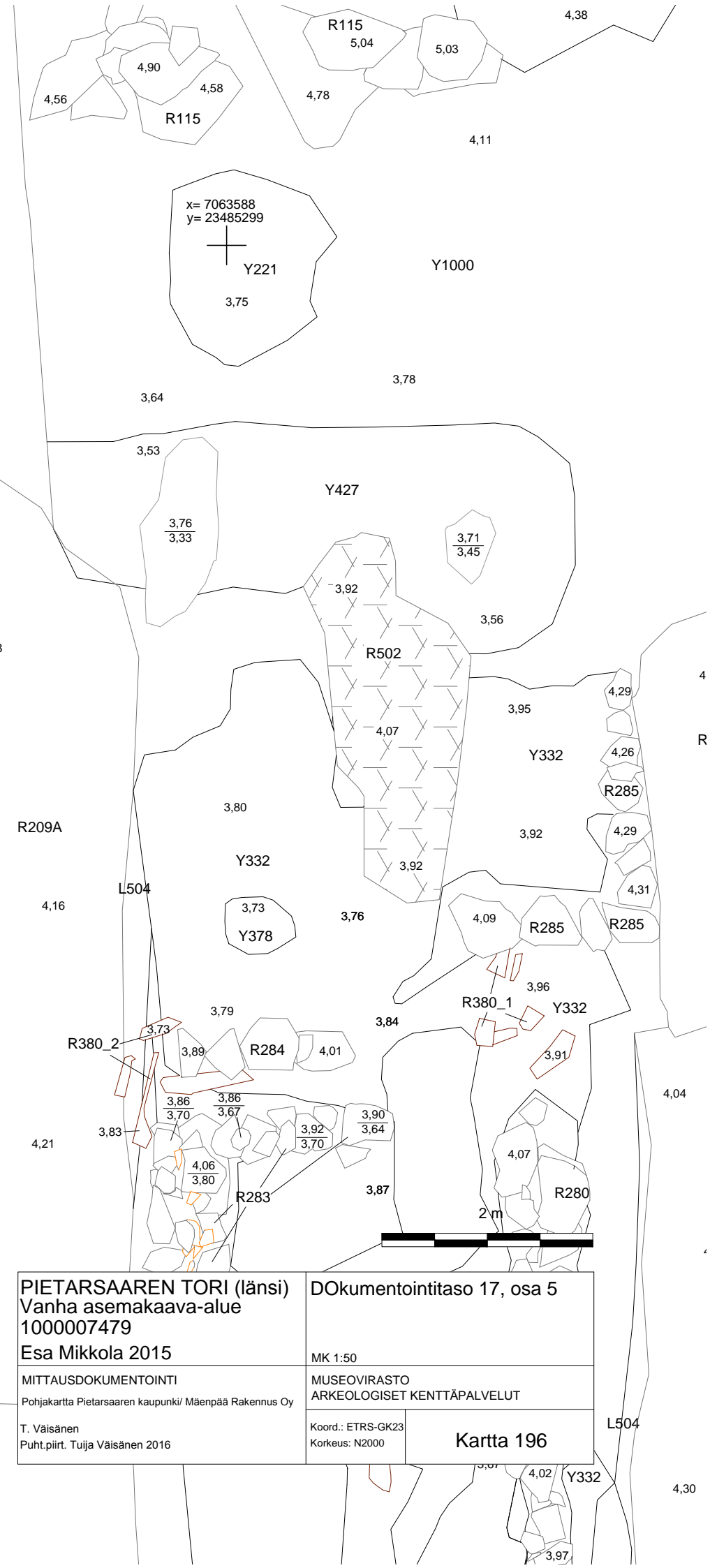
x= 7063580
y= 23485284



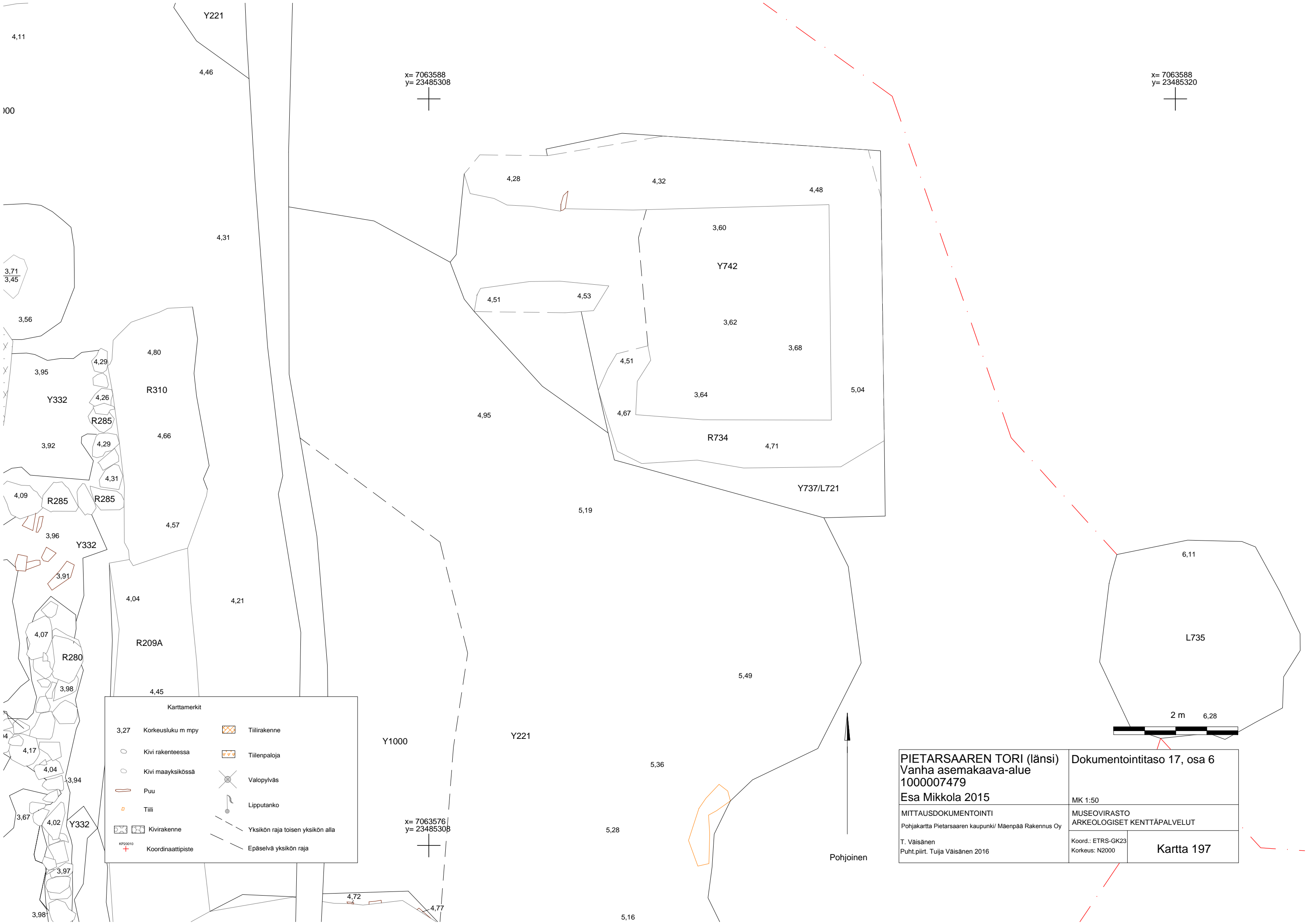
Karttamerkit			
3,27	Korkeusluku m mpy		Tiilirakenne
	Kivi rakenteessa		Tiilenpaloja
	Kivi maayksikössä		Valopylväs
	Puu		Lipputanko
	Tiili		Yksikön raja toisen yksikön alla
	Kivirakenne		Epäselvä yksikön raja
	Koordinaattipiste		



tiekerroksia



PIETARSAAREN TORI (länsi) Vanha asemakaava-alue 1000007479 Esa Mikkola 2015	Dokumentointitaso 17, osa 5 MK 1:50
MITTAUSDOKUMENTOINTI Pohjakartta Pietarsaaren kaupunki/ Mäenpää Rakennus Oy	MUSEOVIRASTO ARKEOLOGISET KENTTÄPALVELUT
T. Väisänen Puh.t. piirt. Tuija Väisänen 2016	Koord.: ETRS-GK23 Korkeus: N2000
Kartta 196	



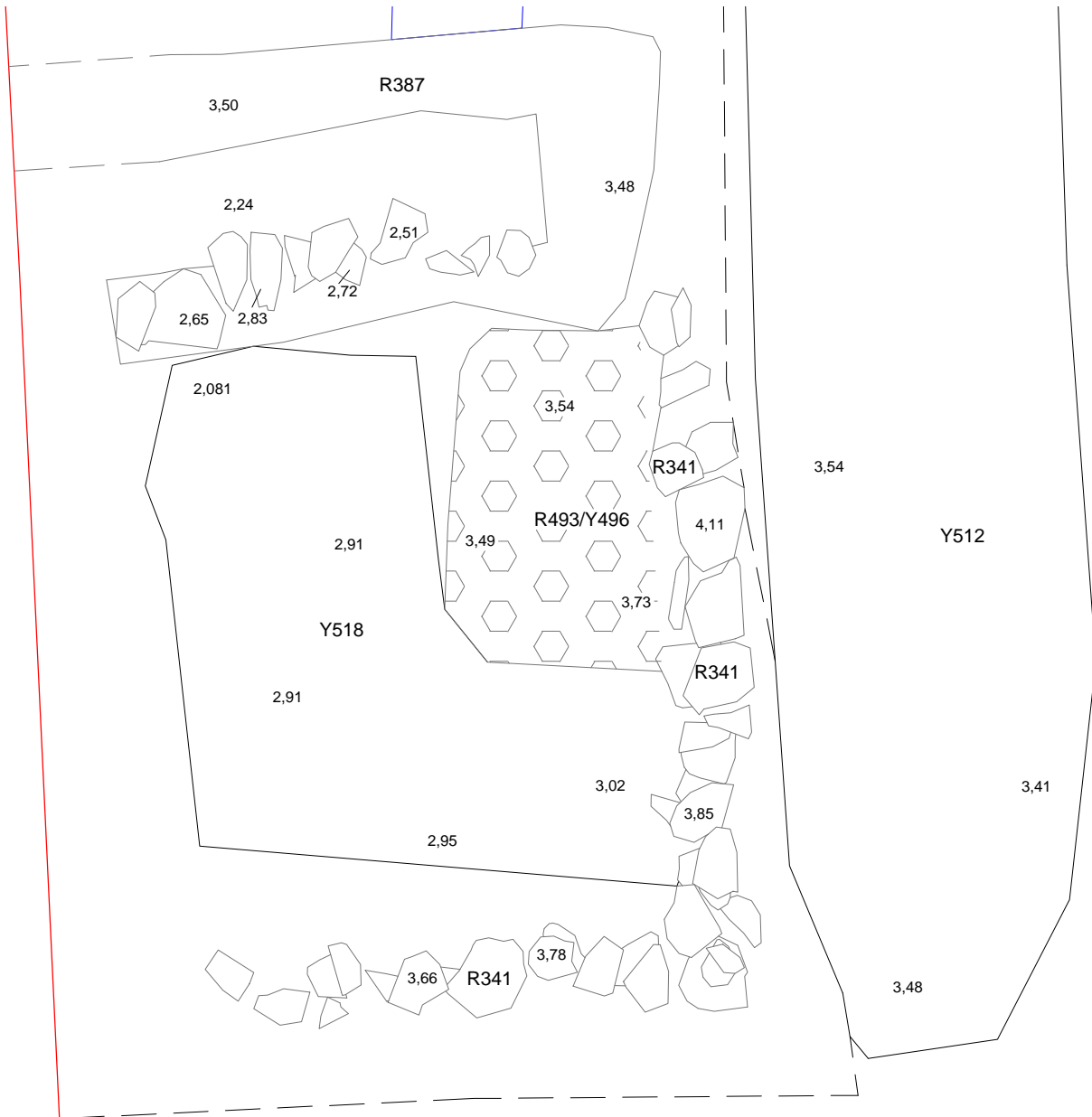
x= 7063588
y= 23485308

x= 7063588
y= 23485320

x= 7063576
y= 23485308

Karttamerkit			
3,27	Korkeusluku m mpy		Tiilirakenne
	Kivi rakenteessa		Tiilenpaloja
	Kivi maayksikössä		Valopylväs
	Puu		Lipputanko
	Tiili		Yksikön raja toisen yksikön alla
	Kivirakenne		Epäselvä yksikön raja
	Koordinaattipiste		

PIETARSAAREN TORI (länsi) Vanha asemakaava-alue 1000007479 Esa Mikkola 2015		Dokumentointitaso 17, osa 6 MK 1:50	
MITTAUSDOKUMENTOINTI Pohjakartta Pietarsaaren kaupunki/ Mäenpää Rakennus Oy		MUSEOVIRASTO ARKEOLOGISET KENTTÄPALVELUT	
T. Väisänen Puht.piirt. Tuija Väisänen 2016		Koord.: ETRS-GK23 Korkeus: N2000	Kartta 197

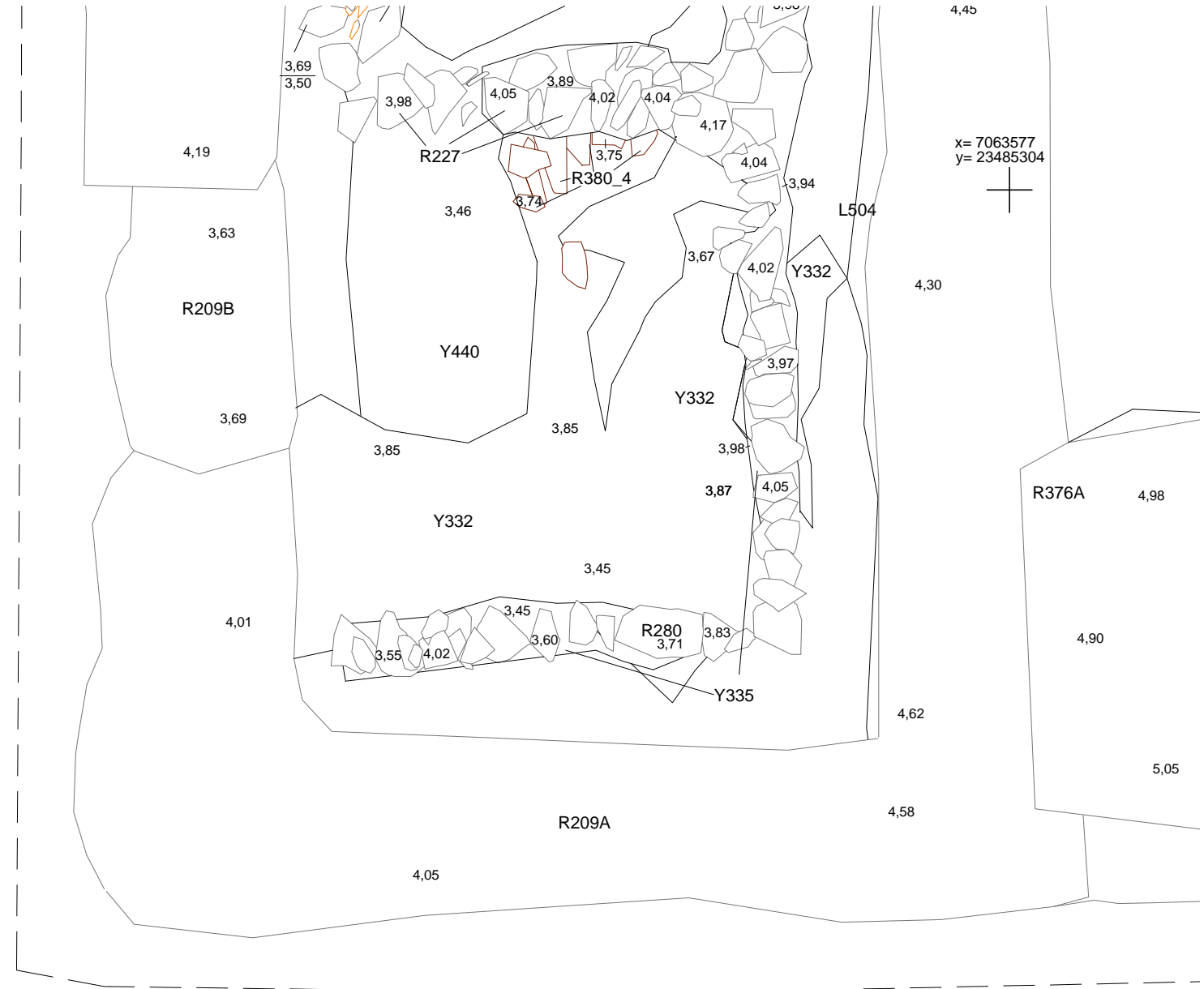


tiekerroksia

x= 7063568
y= 23485288



Karttamerkit			
3,27	Korkeusluku m mpy		Tiilirakenne
	Kivi rakenteessa		Tiilenpaloja
	Kivi maayksikössä		Valopylväs
	Puu		Lipputanko
	Tiili		Yksikön raja toisen yksikön alla
	Kivirakenne		Epäselvä yksikön raja
	Koordinaattipiste		



x= 7063577
y= 23485304



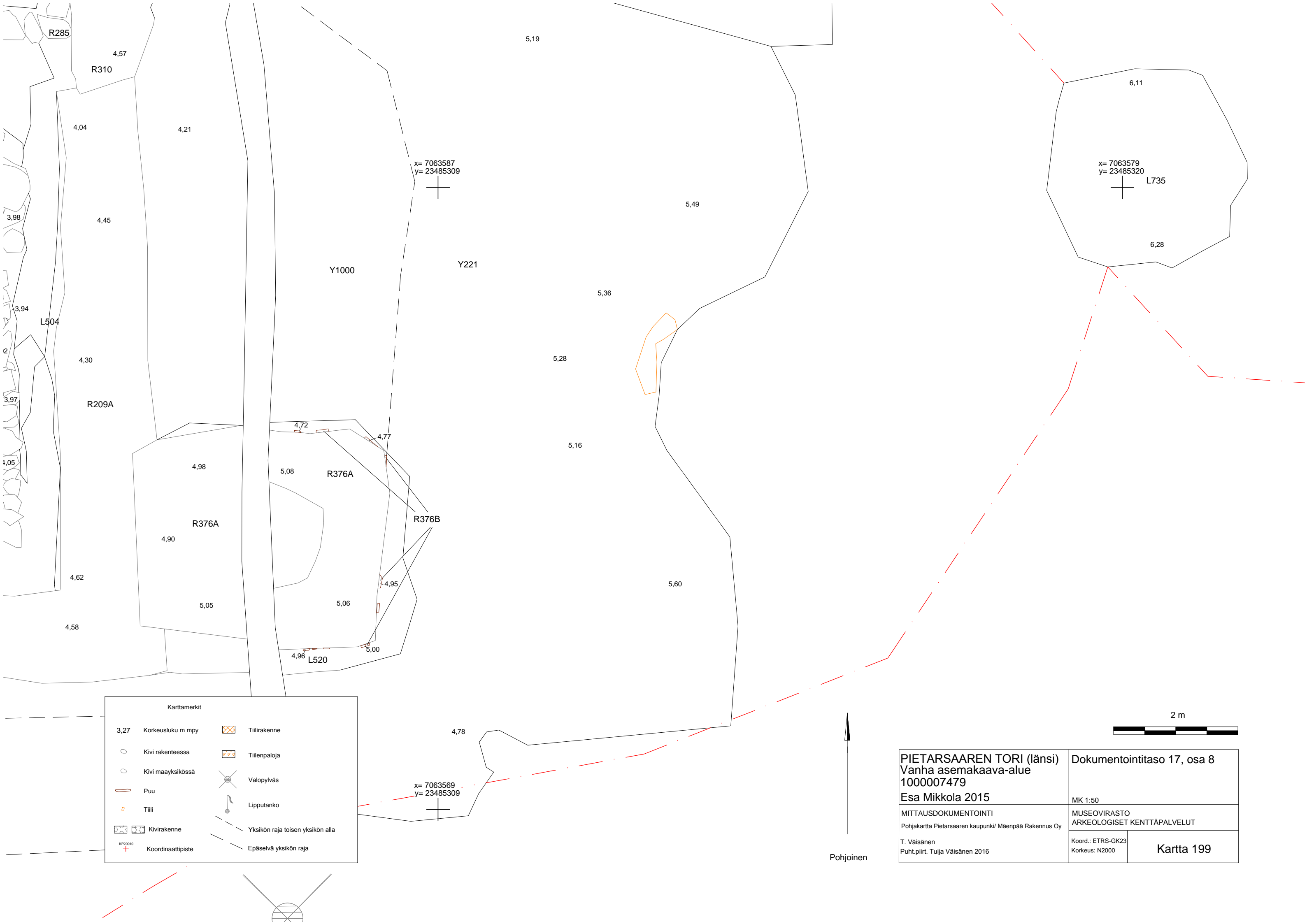
x= 7063568
y= 23485304

2 m



Pohjoinen

PIETARSAAREN TORI (länsi) Vanha asemakaava-alue 1000007479 Esa Mikkola 2015	Dokumentointitaso 17, osa 7 MK 1:50
MITTAUSDOKUMENTOINTI Pohjakartta Pietarsaaren kaupunki/ Mäenpää Rakennus Oy	MUSEOVIRASTO ARKEOLOGISET KENTTÄPALVELUT
T. Väisänen Puht.piirt. Tuija Väisänen 2016	Koord.: ETRS-GK23 Korkeus: N2000 Kartta 198



x= 7063587
y= 23485309

x= 7063579
y= 23485320

x= 7063569
y= 23485309

Karttamerkit			
3,27	Korkeusluku m mpy		Tiilirakenne
	Kivi rakenteessa		Tiilenpaloja
	Kivi maayksikössä		Valopylväs
	Puu		Lipputanko
	Tiili		Yksikön raja toisen yksikön alla
	Kivirakenne		Epäselvä yksikön raja
	Koordinaattipiste		


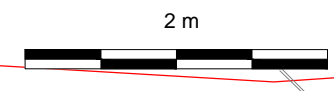
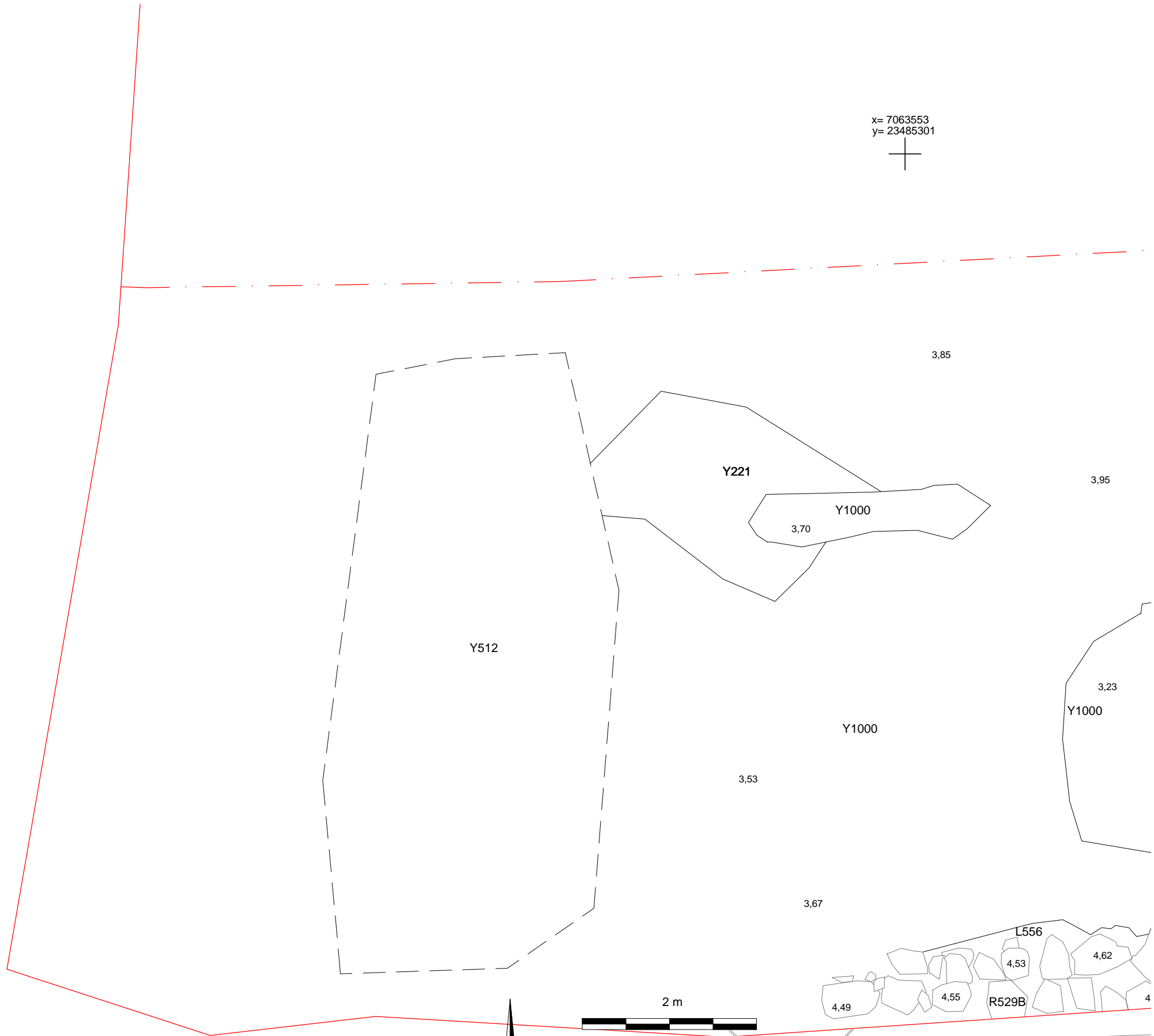
PIETARSAAREN TORI (länsi) Vanha asemakaava-alue 1000007479 Esa Mikkola 2015		Dokumentointitaso 17, osa 8 MK 1:50	
MITTAUSDOKUMENTOINTI Pohjakartta Pietarsaaren kaupunki/ Mäenpää Rakennus Oy		MUSEOVIKASTO ARKEOLOGISET KENTTÄPALVELUT	
T. Väisänen Puht.piirt. Tuuja Väisänen 2016		Koord.: ETRS-GK23 Korkeus: N2000	Kartta 199

x= 7063553
y= 23485287

x= 7063553
y= 23485301

x= 7063544
y= 23485287

Karttamerkit	
3,27	Korkeusluku m mpy
	Kivi rakenteessa
	Kivi maayksikössä
	Puu
	Tiili
	Kivirakenne
	Koordinaattipiste
	Tiilirakenne
	Tiilenpaloja
	Valopylväs
	Lipputanko
	Yksikön raja toisen yksikön alla
	Epäselvä yksikön raja



PIETARSAAREN TORI (länsi) Vanha asemakaava-alue 1000007479 Esa Mikkola 2015	Dokumentointitaso 17, osa 9
MITTAUSDOKUMENTOINTI Pohjakartta Pietarsaaren kaupunki/ Mäenpää Rakennus Oy	MK 1:50 MUSEOVIRASTO ARKEOLOGISET KENTTÄPALVELUT
T. Väisänen Puht.piirt. Tuija Väisänen 2016	Koord.: ETRS-GK23 Korkeus: N2000
	Kartta 200

Koordinaattipisteet

KP 20001	N= 7063593,402	E= 23485282,937	Z= 4,568
KP 20002	N= 7063542,763	E= 23485312,672	Z= 5,940
KP 20003	N= 7063575,488	E= 23485338,075	Z= 6,700
KP 20004	N= 7063603,066	E= 23485297,529	Z= 5,307
KP 20005	N= 7063589,295	E= 23485324,128	Z= 6,535
KP 20006	N= 7063578,304	E= 23485324,638	Z= 6,622
KP 20007	N= 7063568,914	E= 23485305,057	Z= 5,608
KP 20008	N= 7063557,865	E= 23485283,008	Z= 4,234
KP 20009	N= 7063559,249	E= 23485323,513	Z= 6,733
KP 20010	N= 7063555,242	E= 23485323,698	Z= 6,753

ISOKATU

KP20001

KP20005

KP20006

KP20003

KP20008

KP20009

KP20010

KP20002

Karttamerkit

	Kivi rakenteessa		Tiilirakenne
	Kivi maayksikössä		Tiilenpaloja
	Puu		Valopylväs
	Tiili		Lipputanko
	Kivirakenne		Yksikön raja toisen yksikön alla
	Koordinaattipiste		Epäselvä yksikön raja

Pohjoinen

10 m

PIETARSAAREN TORI (länsi)
Vanha asemakaava-alue
1000007479
Esa Mikkola 2015

Dokumentointitaso 18

MK 1:250

MITTAUSDOKUMENTOINTI
Pohjakartta Pietarsaaren kaupunki/ Mäenpää Rakennus Oy

MUSEOVIRASTO
ARKEOLOGISET KENTTÄPALVELUT

T. Väisänen
Puht.piirt. Tuija Väisänen 2016

Koord.:ETRS-GK23
Korkeus: N2000

Kartta 201

x= 7063611
y= 23485280



x= 7063611
y= 23485288



x= 7063602
y= 23485280



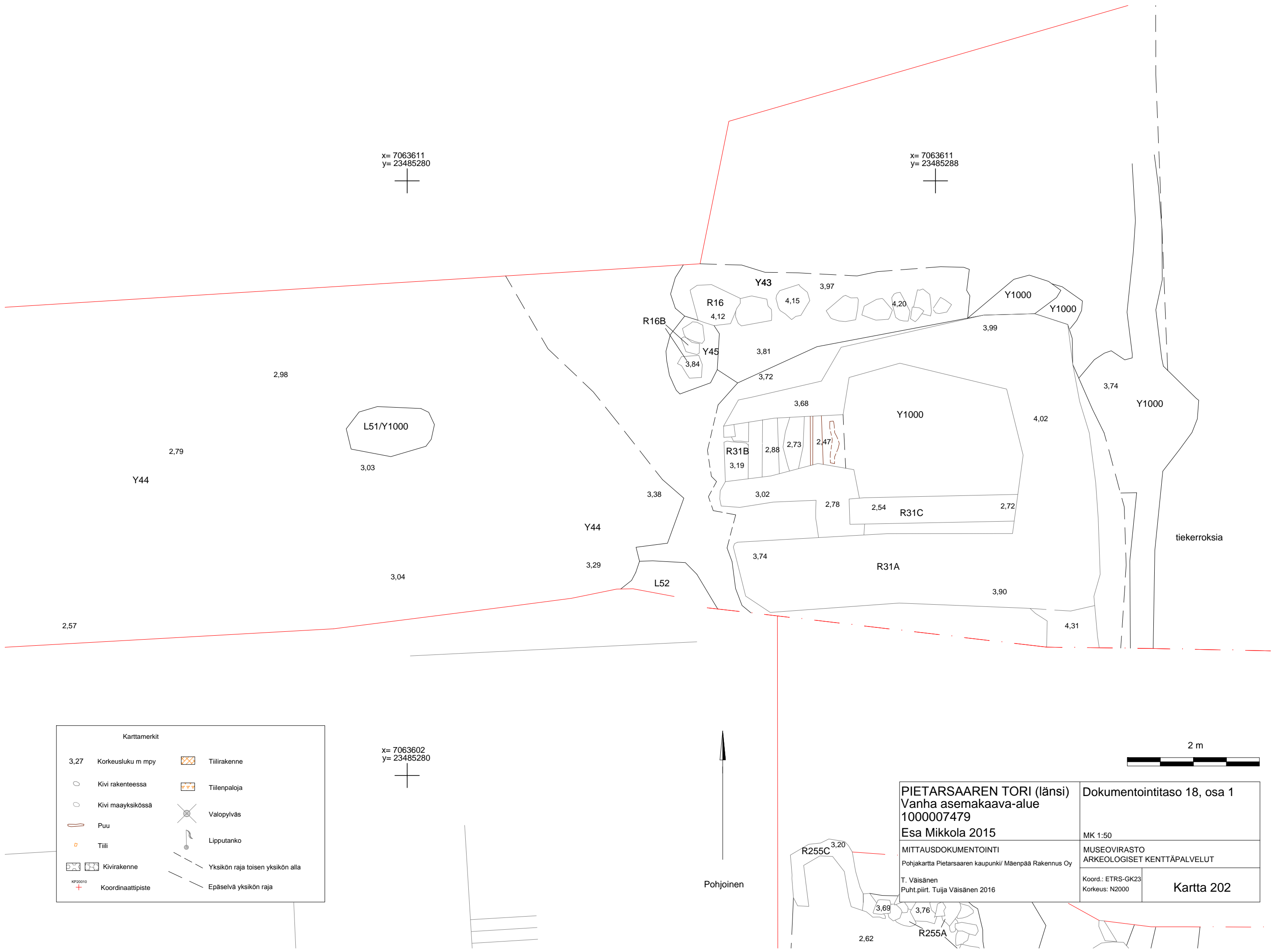
2 m

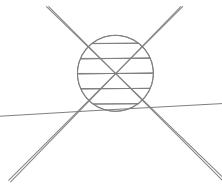


Karttamerkit			
3,27	Korkeusluku m mpy		Tiilirakenne
	Kivi rakenteessa		Tiilenpaloja
	Kivi maayksikössä		Valopylväs
	Puu		Lipputanko
	Tiili		Yksikön raja toisen yksikön alla
	Kivirakenne		Epäselvä yksikön raja
	Koordinaattipiste		

Pohjoinen

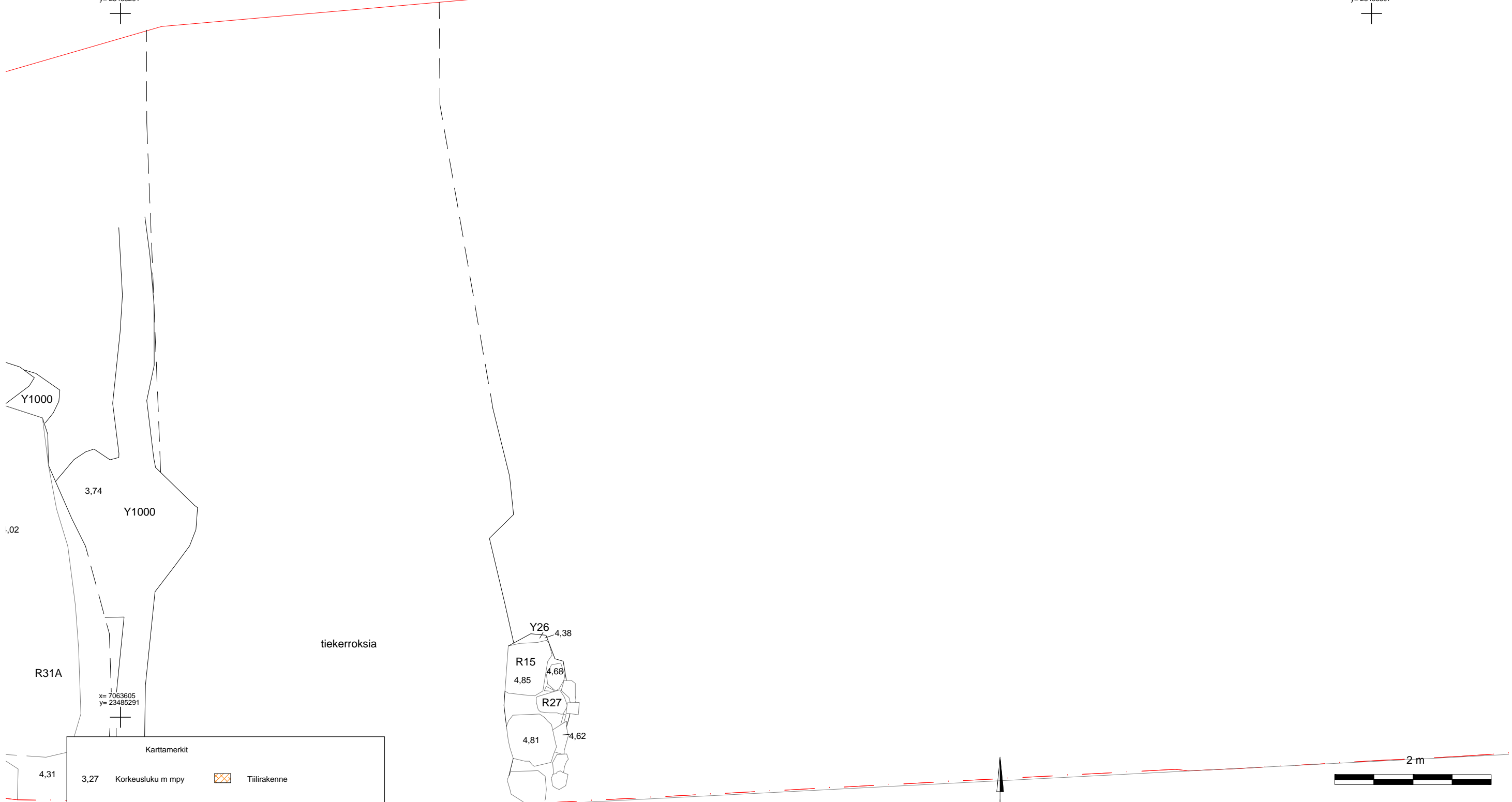
PIETARSAAREN TORI (länsi) Vanha asemakaava-alue 1000007479 Esa Mikkola 2015	Dokumentointitaso 18, osa 1 MK 1:50
MITTAUSDOKUMENTOINTI Pohjakartta Pietarsaaren kaupunki/ Mäenpää Rakennus Oy T. Väisänen Puht.piiirt. Tuija Väisänen 2016	MUSEOVIRASTO ARKEOLOGISET KENTTÄPALVELUT Koord.: ETRS-GK23 Korkeus: N2000
Kartta 202	



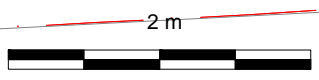



x= 7063614
y= 23485291

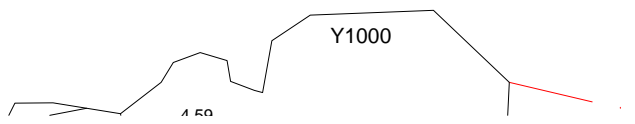
x= 7063614
y= 23485307



Karttamerkit			
3,27	Korkeusluku m mpy		Tiilirakenne
	Kivi rakenteessa		Tiilenpaloja
	Kivi maayksikössä		Valopylväs
	Puu		Lipputanko
	Tiili		Yksikön raja toisen yksikön alla
	Kivirakenne		Epäselvä yksikön raja
	Koordinaattipiste		



PIETARSAAREN TORI (länsi) Vanha asemakaava-alue 1000007479 Esa Mikkola 2015		Dokumentointitaso 18, osa 2	
MITTAUSDOKUMENTOINTI Pohjakartta Pietarsaaren kaupunki/ Mäenpää Rakennus Oy		MUSEOVIRASTO ARKEOLOGISET KENTTÄPALVELUT	
T. Väisänen Puht.piirt. Tuja Väisänen 2016		Koord.: ETRS-GK23 Korkeus: N2000	Kartta 203



x= 7063600
y= 23485284

x= 7063600
y= 23485301

KP20001

x= 7063592
y= 23485284

Pohjoinen

2 m

Karttamerkit			
3,27	Korkeusluku m mpy		Tiilirakenne
	Kivi rakenteessa		Tiilenpalaja
	Kivi maayksikössä		Valopylväs
	Puu		Lipputanko
	Tiili		Yksikön raja toisen yksikön alla
	Kivirakenne		Epäselvä yksikön raja
	Koordinaattipiste		

tiekerroksia

PIETARSAAREN TORI (länsi)
Vanha asemakaava-alue
1000007479
Esa Mikkola 2015

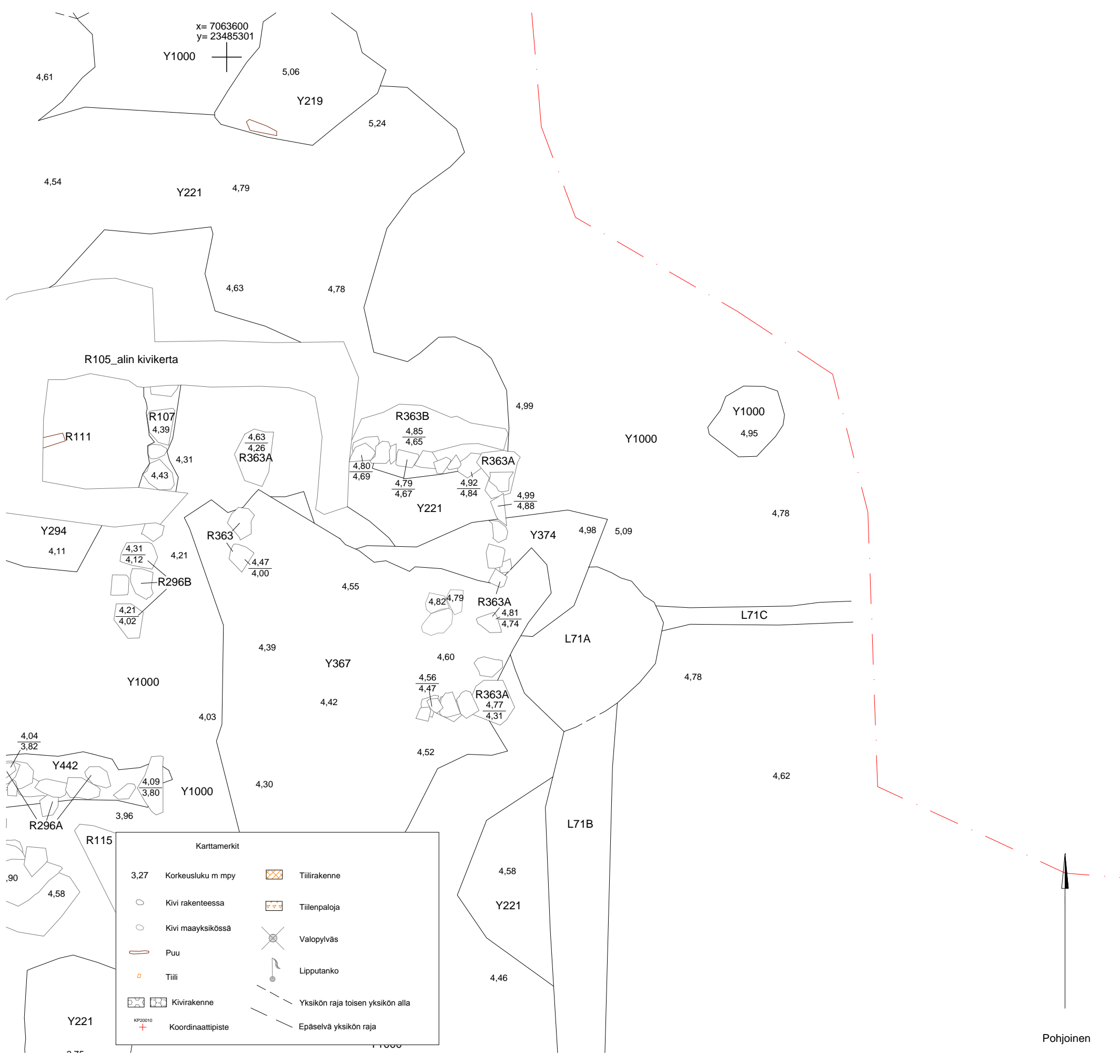
Dokumentointitaso 18, osa 3

MITTAUSDOKUMENTOINTI
Pohjakartta Pietarsaaren kaupunki/ Mäenpää Rakennus Oy

MUSEOVIRASTO
ARKEOLOGISET KENTTÄPALVELUT
Koord.: ETRS-GK23
Korkeus: N2000

Kartta 204

Y221

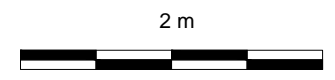


x= 7063600
y= 23485301

x= 7063600
y= 23485313

x= 7063591
y= 23485313

Karttamerkit			
3,27	Korkeusluku m mpy		Tiilirakenne
	Kivi rakenteessa		Tiilenpalaja
	Kivi maayksikössä		Valopylväs
	Puu		Lipputanko
	Tiili		Yksikön raja toisen yksikön alla
	Kivirakenne		Epäselvä yksikön raja
	Koordinaattipiste		

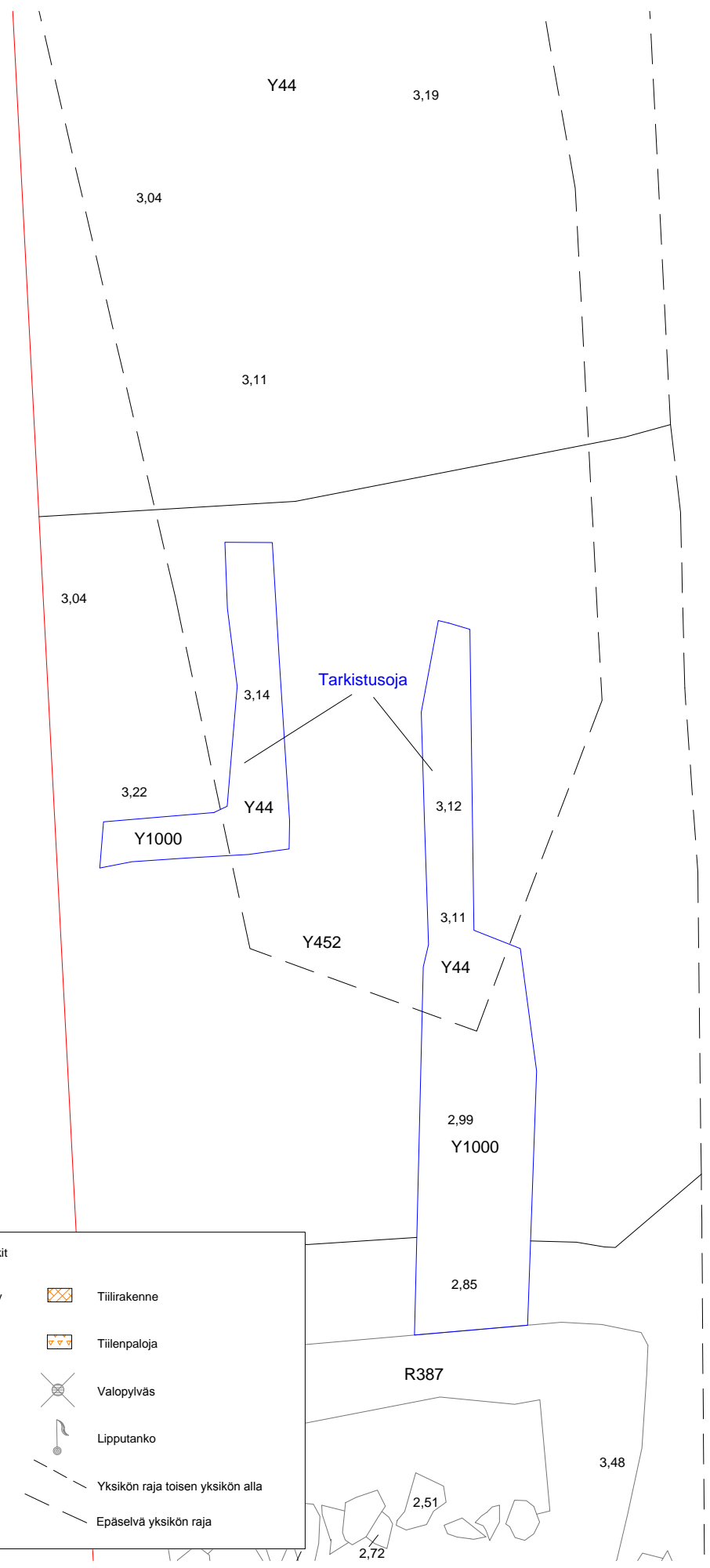


PIETARSAAREN TORI (länsi) Vanha asemakaava-alue 1000007479 Esa Mikkola 2015		Dokumentointitaso 18, osa 4 MK 1:50	
MITTAUSDOKUMENTOINTI Pohjakartta Pietarsaaren kaupunki/ Mäenpää Rakennus Oy		MUSEOVIRASTO ARKEOLOGISET KENTTÄPALVELUT	
T. Väisänen Puht.piirt. Tuija Väisänen 2016		Koord.: ETRS-GK23 Korkeus: N2000	Kartta 205

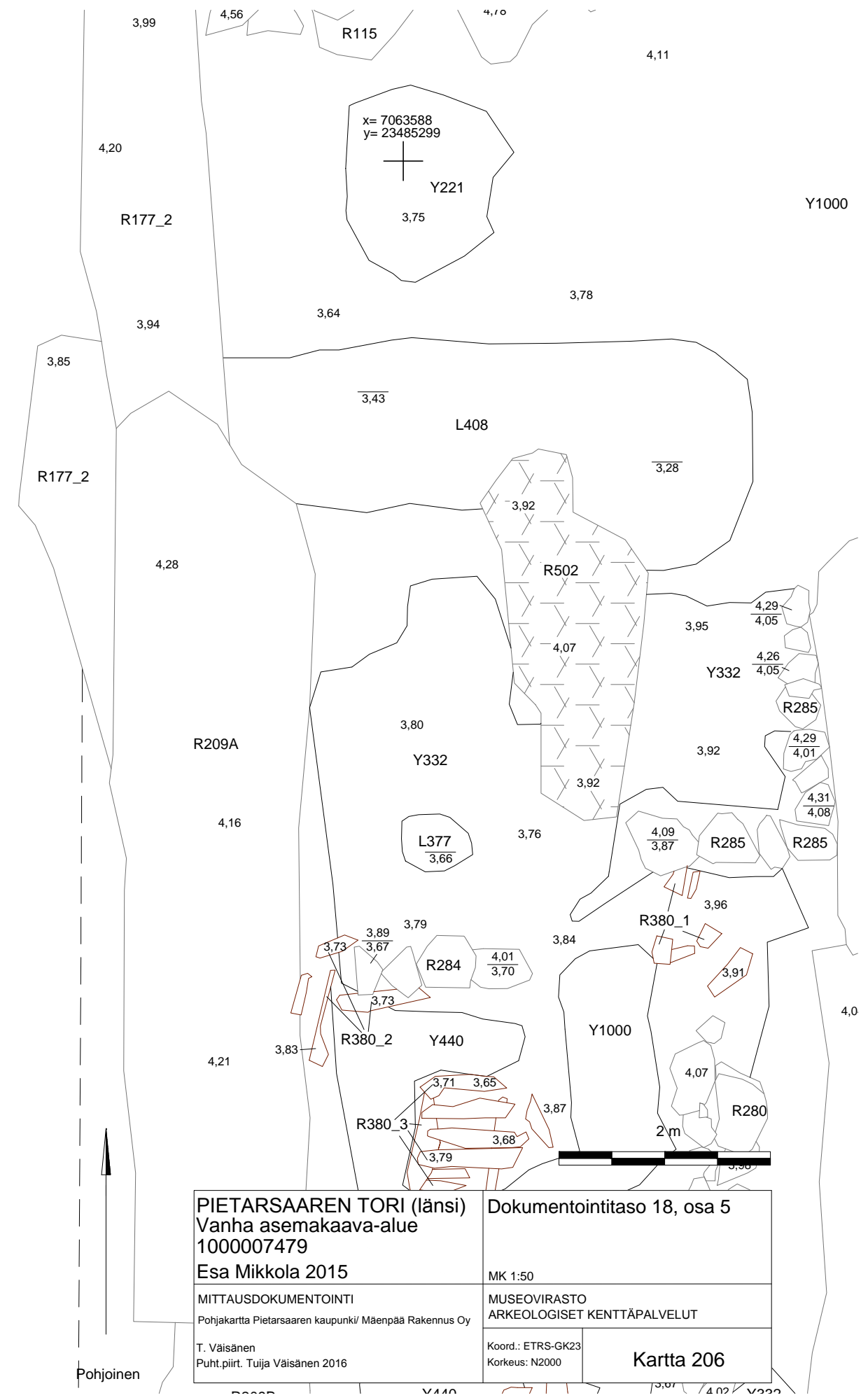
x= 7063588
y= 23485284



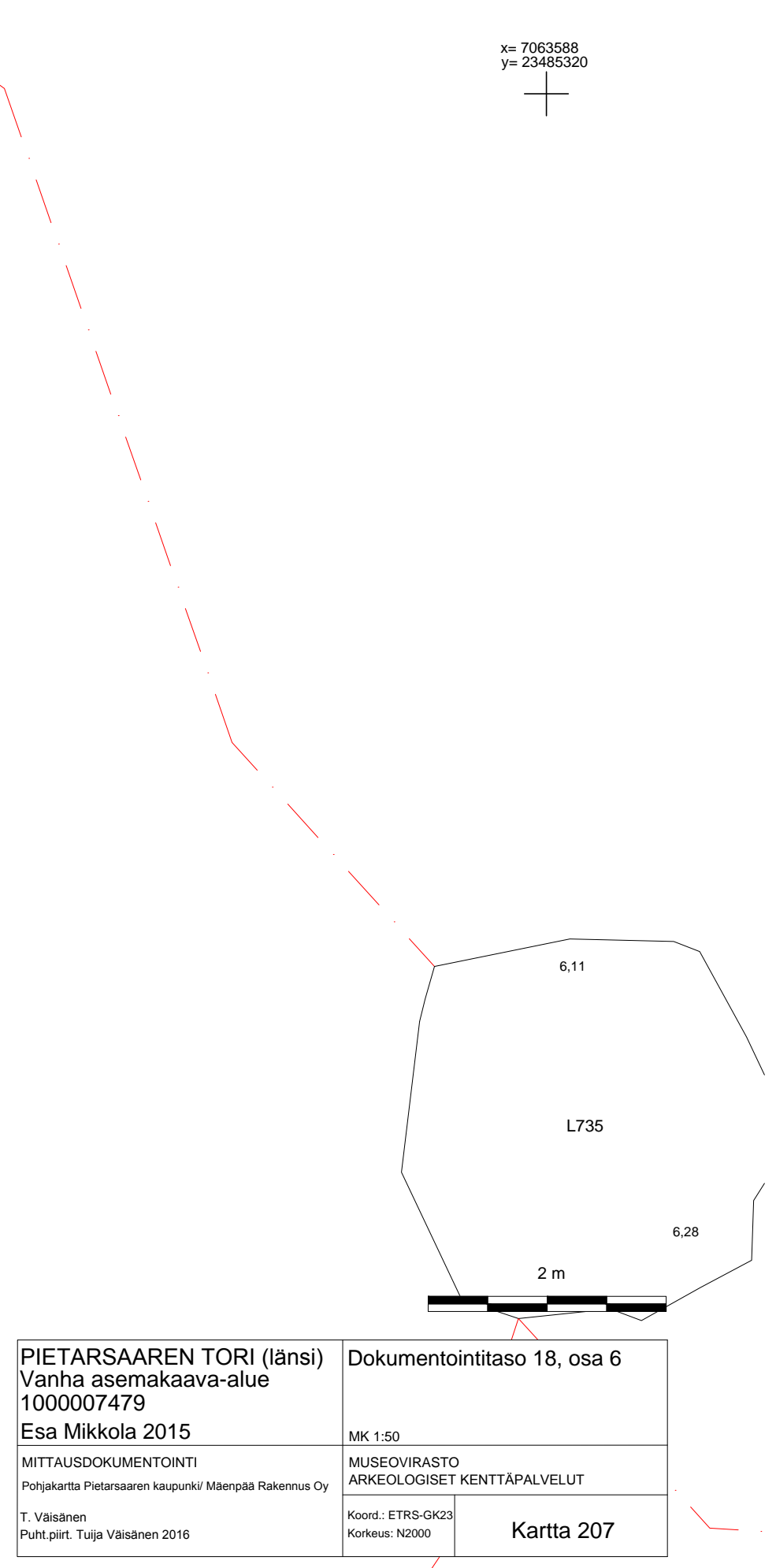
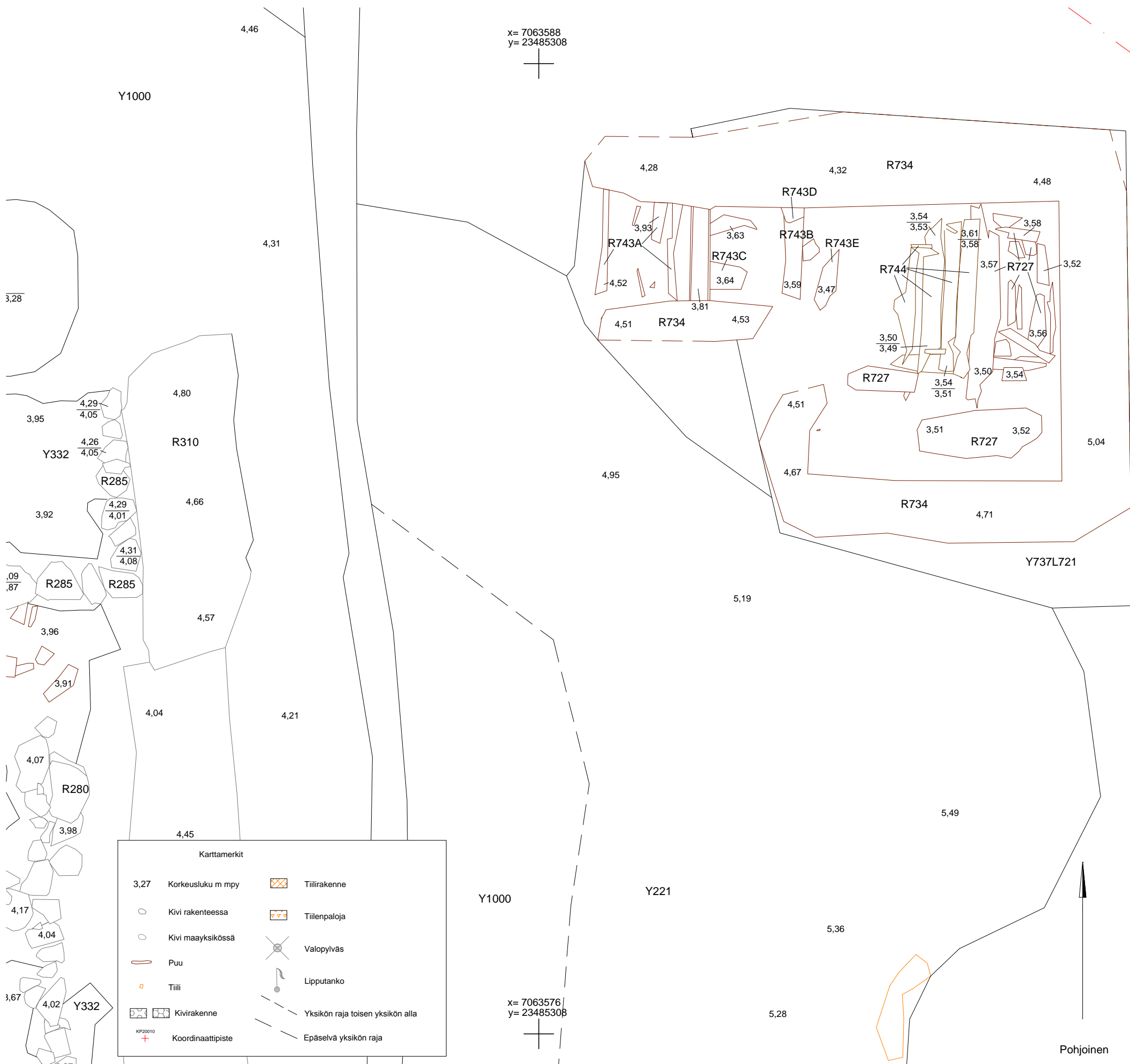
x= 7063580
y= 23485284



Karttamerkit			
3,27	Korkeusluku m mpy		Tiilirakenne
	Kivi rakenteessa		Tiilenpalaja
	Kivi maayksikössä		Valopylväs
	Puu		Lipputanko
	Tiili		Yksikön raja toisen yksikön alla
	Kivirakenne		Epäselvä yksikön raja
	Koordinaattipiste		



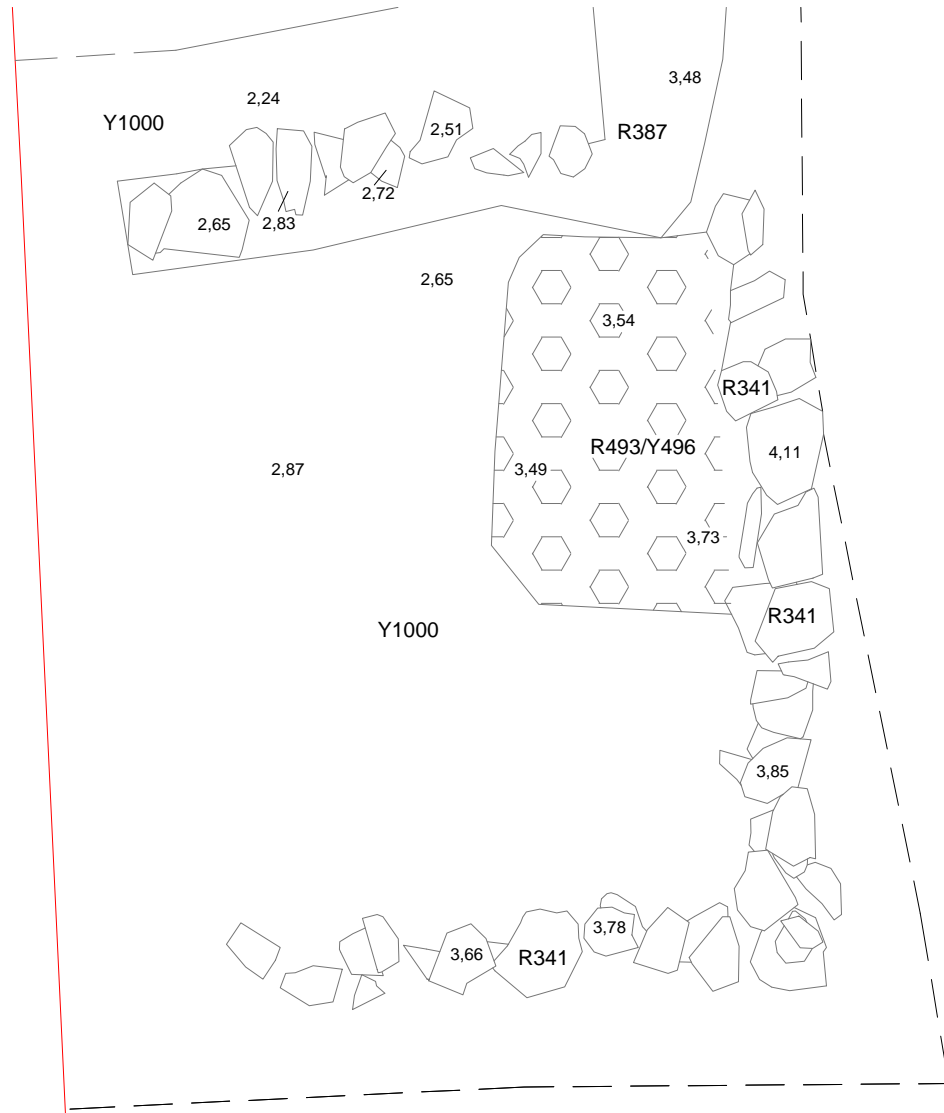
PIETARSAAREN TORI (länsi) Vanha asemakaava-alue 1000007479 Esa Mikkola 2015		Dokumentointitaso 18, osa 5	
MITTAUSDOKUMENTOINTI Pohjakartta Pietarsaaren kaupunki/ Mäenpää Rakennus Oy		MK 1:50 MUSEOVIRASTO ARKEOLOGISET KENTTÄPALVELUT	
T. Väisänen Puht.piirt. Tuija Väisänen 2016		Koord.: ETRS-GK23 Korkeus: N2000	Kartta 206



Karttamerkit

3,27	Korkeusluku m mpy		Tiilirakenne
	Kivi rakenteessa		Tiilenpaloja
	Kivi maayksikössä		Valopylväs
	Puu		Lipputanko
	Tiili		Yksikön raja toisen yksikön alla
	Kivirakenne		Epäselvä yksikön raja
	Koordinaattipiste		

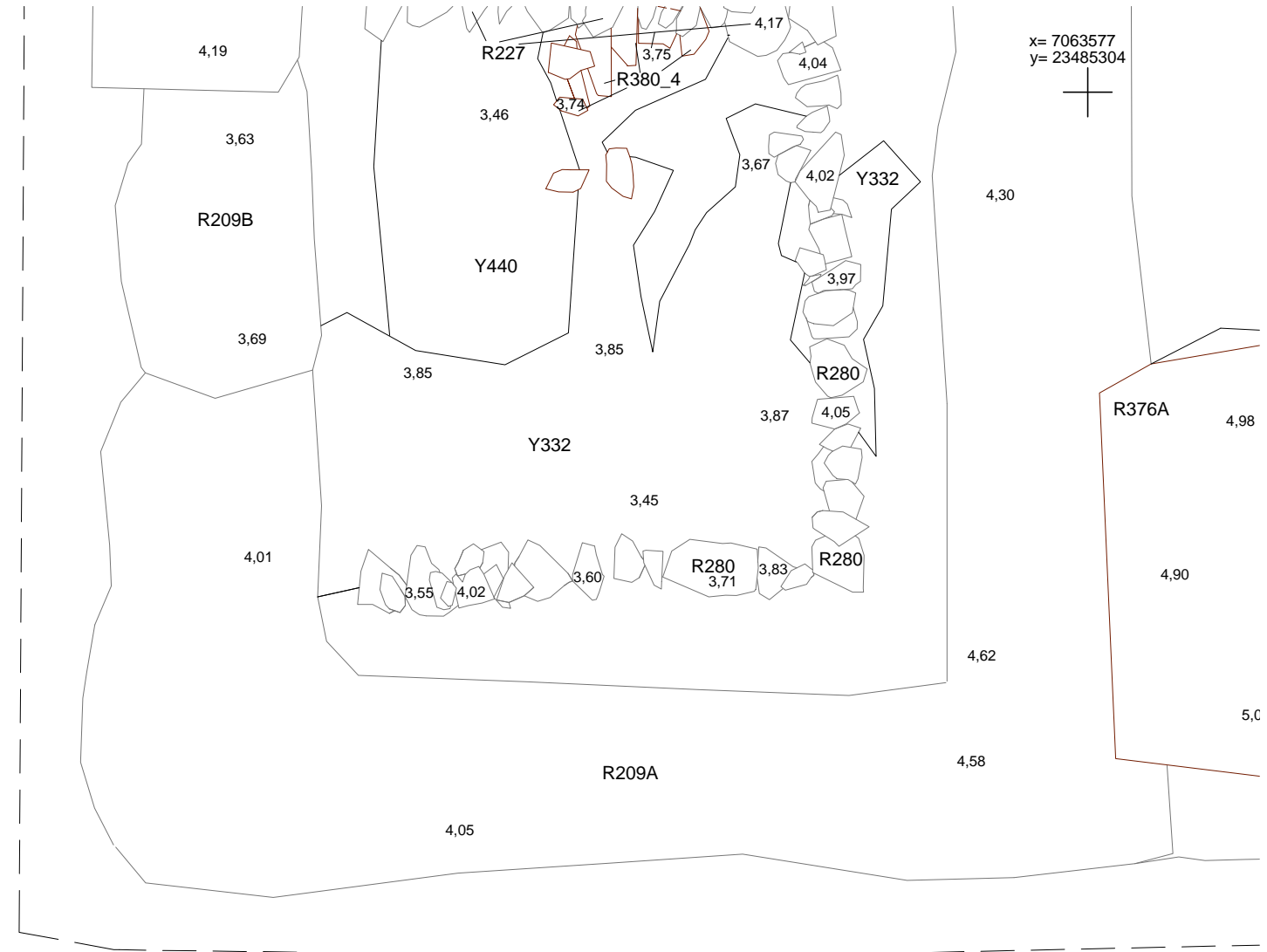
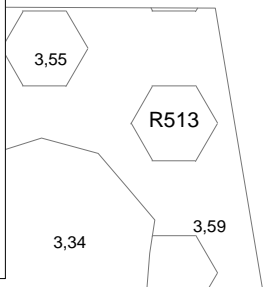
PIETARSAAREN TORI (länsi) Vanha asemakaava-alue 1000007479 Esa Mikkola 2015	Dokumentointitaso 18, osa 6 MK 1:50
MITTAUSDOKUMENTOINTI Pohjakartta Pietarsaaren kaupunki/ Mäenpää Rakennus Oy	MUSEOVIRASTO ARKEOLOGISET KENTTÄPALVELUT
T. Väisänen Puht.piirt. Tuija Väisänen 2016	Koord.: ETRS-GK23 Korkeus: N2000
Kartta 207	



tiekerroksia

x= 7063568
y= 23485288

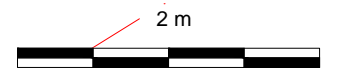
Karttamerkit			
3,27	Korkeusluku m mpy		Tiilirakenne
	Kivi rakenteessa		Tiilenpalaja
	Kivi maayksikössä		Valopylväs
	Puu		Lipputanko
	Tiili		Yksikön raja toisen yksikön alla
	Kivirakenne		Epäselvä yksikön raja
	Koordinaattipiste		



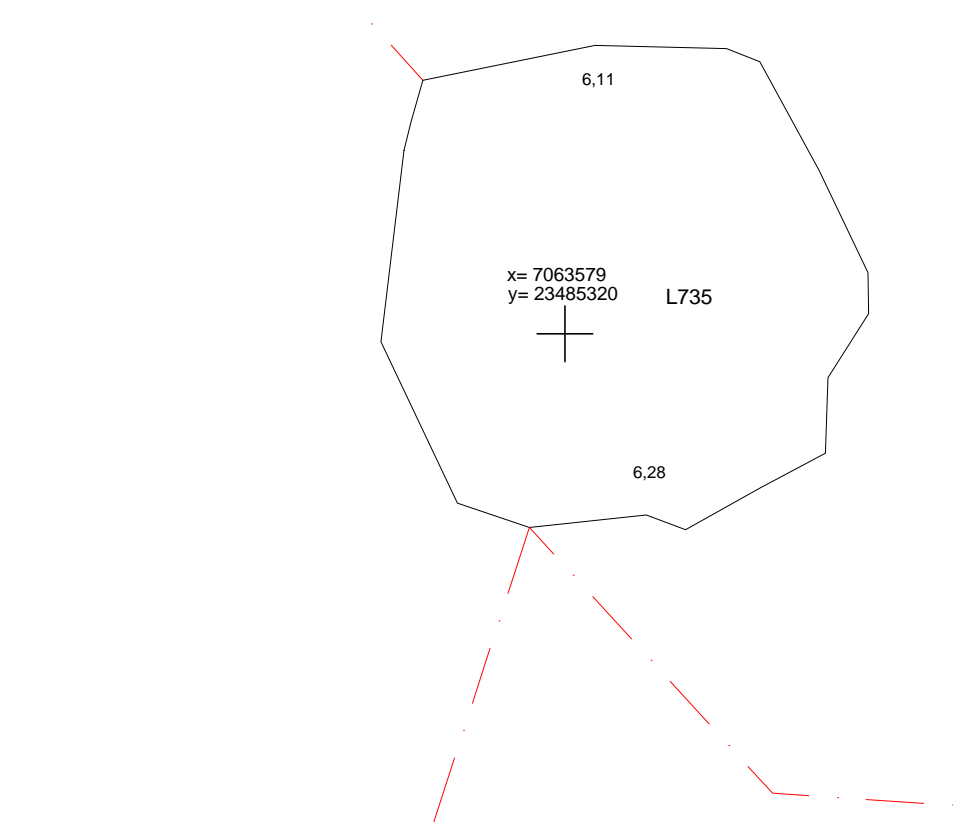
x= 7063577
y= 23485304

x= 7063568
y= 23485304

Pohjoinen



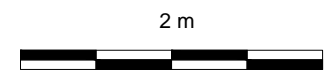
PIETARSAAREN TORI (länsi) Vanha asemakaava-alue 1000007479 Esa Mikkola 2015	Dokumentointitaso 18, osa 7 MK 1:50
MITTAUSDOKUMENTOINTI Pohjakartta Pietarsaaren kaupunki/ Mäenpää Rakennus Oy	MUSEOVIRASTO ARKEOLOGISET KENTTÄPALVELUT
T. Väisänen Puht.piirt. Tuija Väisänen 2016	Koord.: ETRS-GK23 Korkeus: N2000
Kartta 208	



Karttamerkit

3,27	Korkeusluku m mpy		Tiilirakenne
	Kivi rakenteessa		Tiilenpalaja
	Kivi maayksikössä		Valopylväs
	Puu		Lipputanko
	Tiili		Yksikön raja toisen yksikön alla
	Kivirakenne		Epäselvä yksikön raja
	Koordinaattipiste		

Pohjoinen



PIETARSAAREN TORI (länsi) Vanha asemakaava-alue 1000007479 Esa Mikkola 2015	Dokumentointitaso 18, osa 8 MK 1:50
MITTAUSDOKUMENTOINTI Pohjakartta Pietarsaaren kaupunki/ Mäenpää Rakennus Oy	MUSEOVIKASTO ARKEOLOGISET KENTTÄPALVELUT
T. Väisänen Puht.piirt. Tuija Väisänen 2016	Koord.: ETRS-GK23 Korkeus: N2000 Kartta 209

x= 7063553
y= 23485287



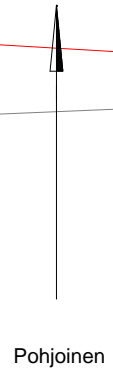
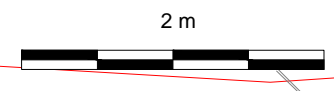
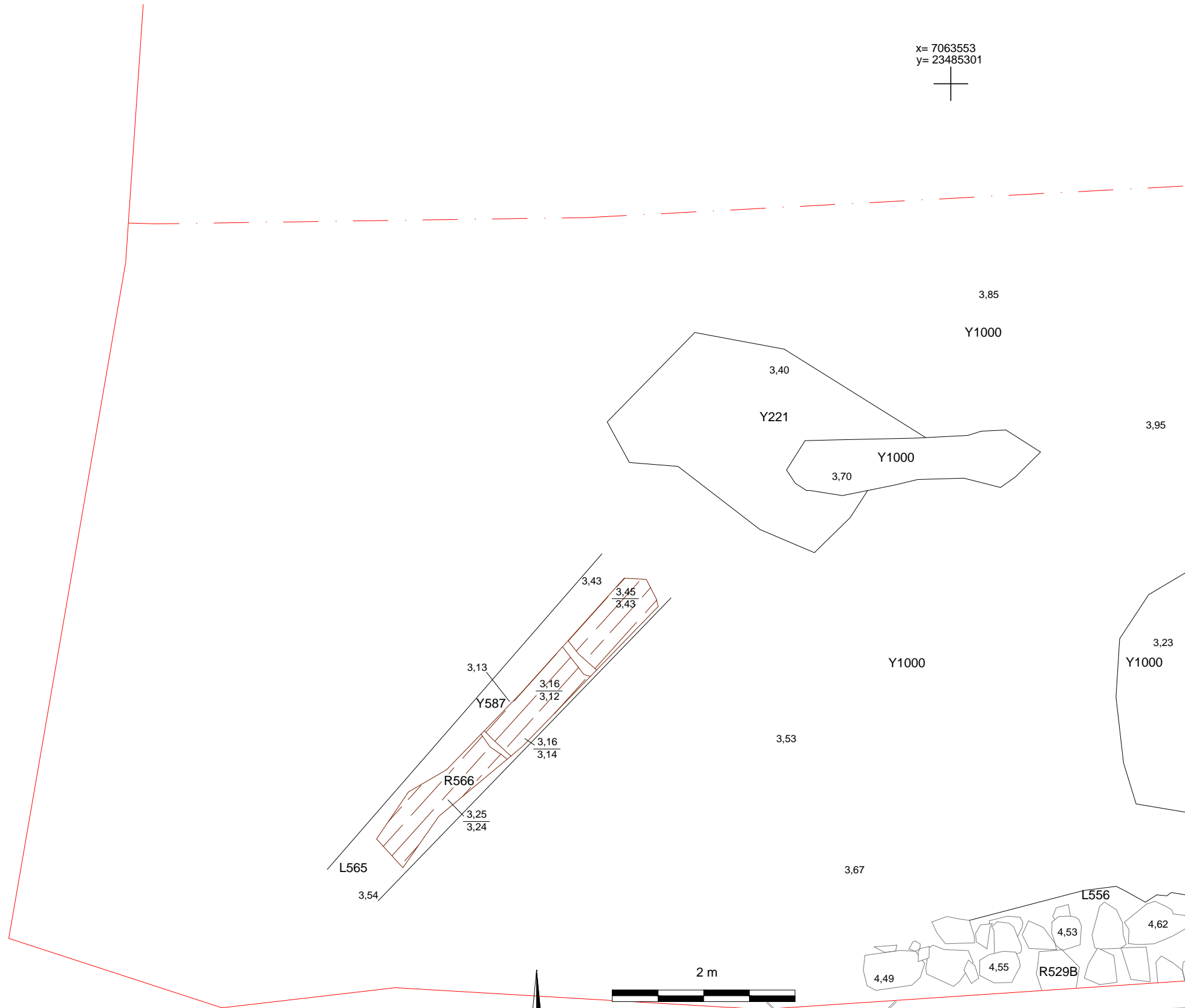
x= 7063553
y= 23485301



x= 7063544
y= 23485287



Karttamerkit			
3,27	Korkeusluku m mpy		Tiilirakenne
	Kivi rakenteessa		Tiilenpaloja
	Kivi maayksikössä		Valopylväs
	Puu		Lipputanko
	Tiili		Yksikön raja toisen yksikön alla
	Kivirakenne		Epäselvä yksikön raja
	Koordinaattipiste		



Pohjoinen

PIETARSAAREN TORI (länsi) Vanha asemakaava-alue 1000007479 Esa Mikkola 2015		Dokumentointitaso 18, osa 9	
MITTAUSDOKUMENTOINTI Pohjakartta Pietarsaaren kaupunki/ Mäenpää Rakennus Oy		MK 1:50 MUSEOVIRASTO ARKEOLOGISET KENTTÄPALVELUT	
T. Väisänen Puht.piirt. Tuija Väisänen 2016		Koord.: ETRS-GK23 Korkeus: N2000	Kartta 210

Koordinaattipisteet

KP 20001	N= 7063593,402	E= 23485282,937	Z= 4,568
KP 20002	N= 7063542,763	E= 23485312,672	Z= 5,940
KP 20003	N= 7063575,488	E= 23485338,075	Z= 6,700
KP 20004	N= 7063603,066	E= 23485297,529	Z= 5,307
KP 20005	N= 7063589,295	E= 23485324,128	Z= 6,535
KP 20006	N= 7063578,304	E= 23485324,638	Z= 6,622
KP 20007	N= 7063568,914	E= 23485305,057	Z= 5,608
KP 20008	N= 7063557,865	E= 23485283,008	Z= 4,234
KP 20009	N= 7063559,249	E= 23485323,513	Z= 6,733
KP 20010	N= 7063555,242	E= 23485323,698	Z= 6,753

ISOKATU

KP20001

KP20005

KP20006

KP200

KP20008

KP20009

KP20010

KP20002

Karttamerkit

Pohjoinen

10 m

PIETARSAAREN TORI (länsi)
Vanha asemakaava-alue
1000007479
Esa Mikkola 2015

Dokumentointitaso 19

MK 1:250

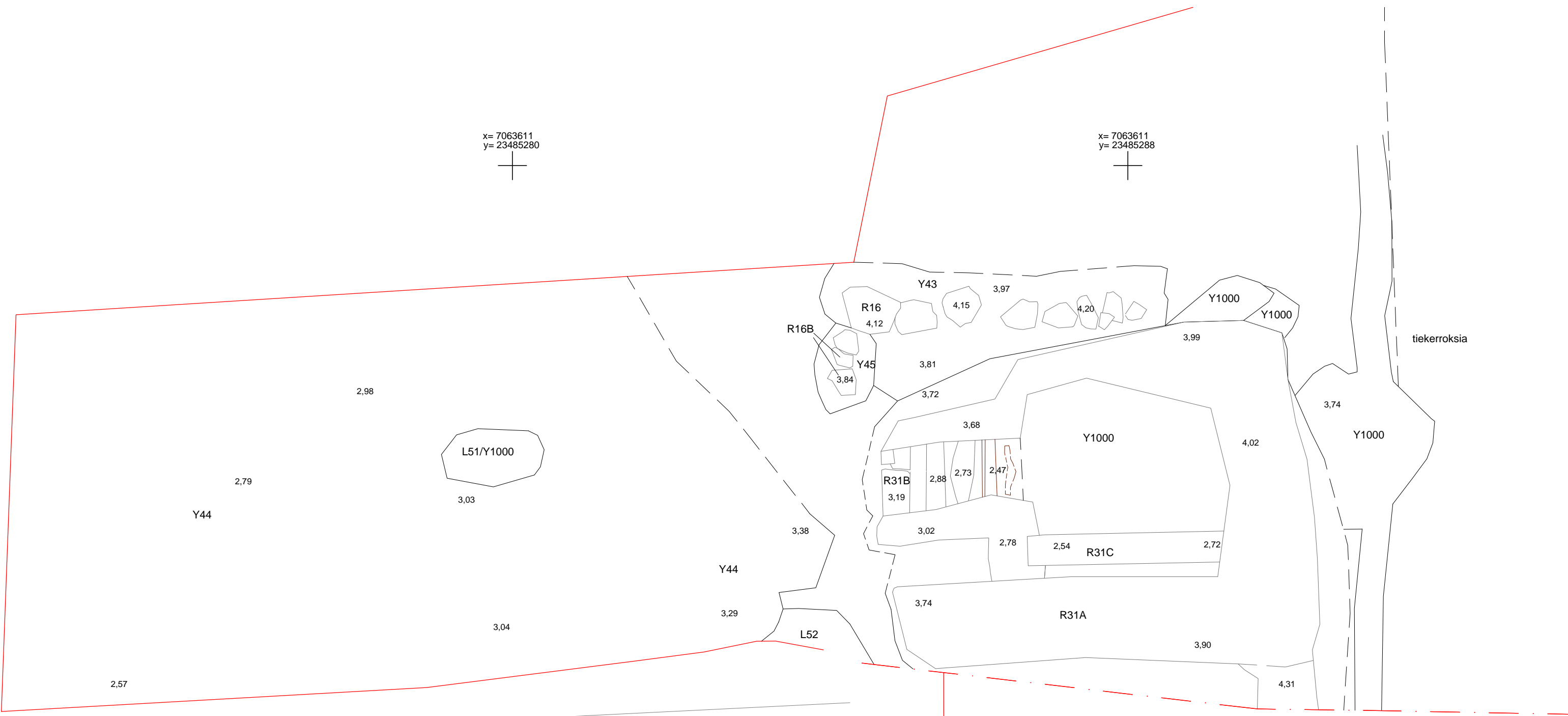
MITTAUSDOKUMENTOINTI
Pohjakartta Pietarsaaren kaupunki/ Mäenpää Rakennus Oy

MUSEOVIRASTO
ARKEOLOGISET KENTTÄPALVELUT

T. Väisänen
Puht.piirt. Tuija Väisänen 2016

Koord.:ETRS-GK23
Korkeus: N2000

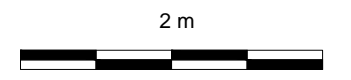
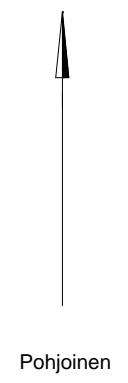
Kartta 211



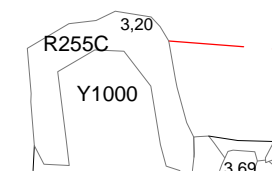
tiekerroksia

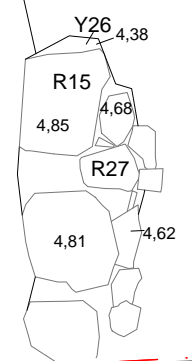
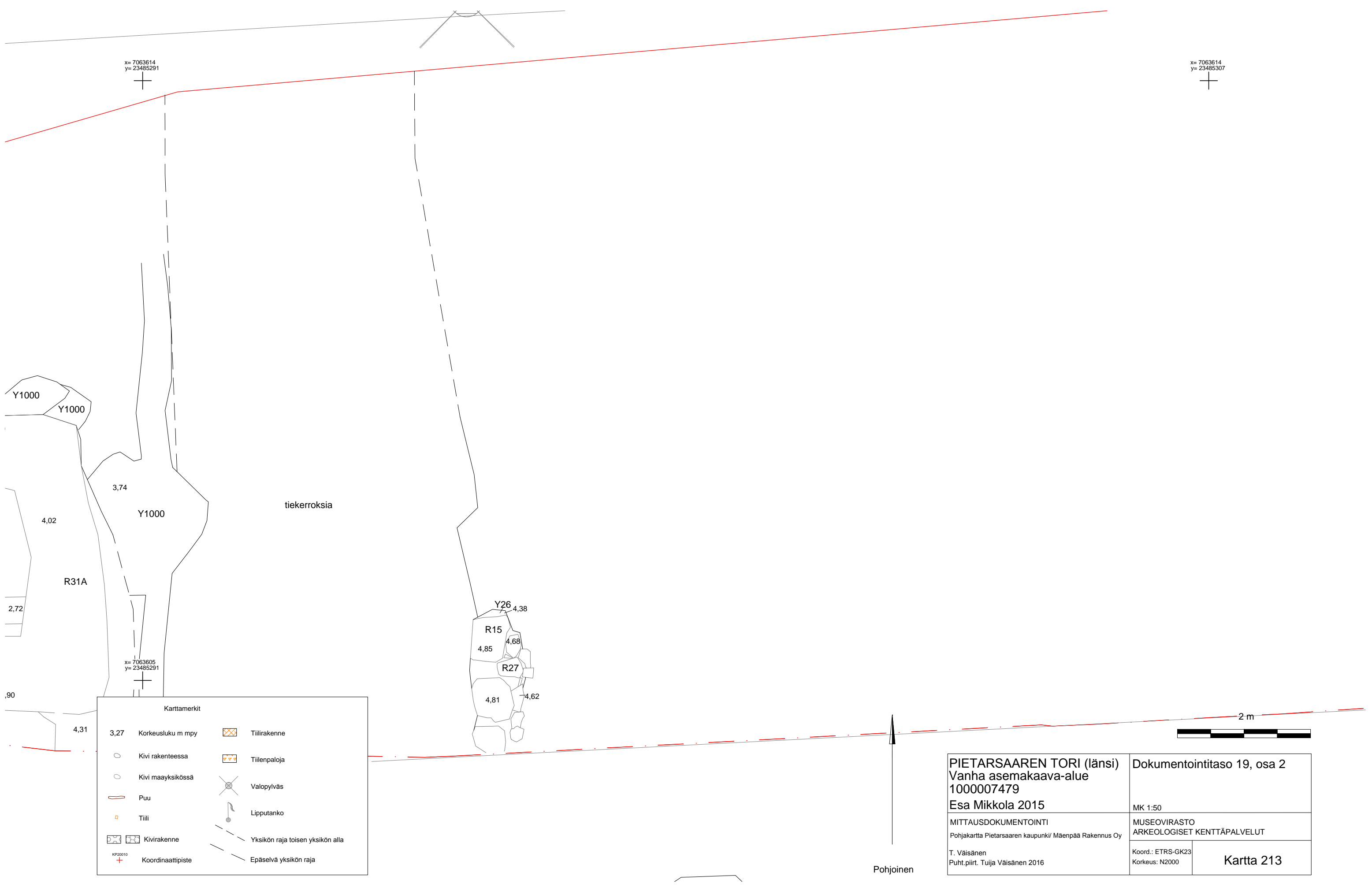
Karttamerkit			
3,27	Korkeusluku m mpy		Tiilirakenne
	Kivi rakenteessa		Tiilenpaloja
	Kivi maayksikössä		Valopylväs
	Puu		Lipputanko
	Tiili		Yksikön raja toisen yksikön alla
	Kivirakenne		Epäselvä yksikön raja
	Koordinaattipiste		

x= 7063602
y= 23485280



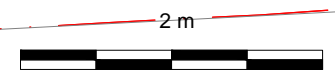
PIETARSAAREN TORI (länsi) Vanha asemakaava-alue 1000007479 Esa Mikkola 2015	Dokumentointitaso 19, osa 1 MK 1:50
MITTAUSDOKUMENTOINTI Pohjakartta Pietarsaaren kaupunki/ Mäenpää Rakennus Oy T. Väisänen Puht.piirt. Tuija Väisänen 2016	MUSEOVIRASTO ARKEOLOGISET KENTTÄPALVELUT Koord.: ETRS-GK23 Korkeus: N2000
Kartta 212	





Karttamerkit			
3,27	Korkeusluku m mpy		Tiilirakenne
	Kivi rakenteessa		Tiilenpaloja
	Kivi maayksikössä		Valopylväs
	Puu		Lipputanko
	Tiili		Yksikön raja toisen yksikön alla
	Kivirakenne		Epäselvä yksikön raja
	Koordinaattipiste		

Pohjoinen



PIETARSAAREN TORI (länsi) Vanha asemakaava-alue 1000007479 Esa Mikkola 2015		Dokumentointitaso 19, osa 2 MK 1:50	
MITTAUSDOKUMENTOINTI Pohjakartta Pietarsaaren kaupunki/ Mäenpää Rakennus Oy		MUSEOVIRASTO ARKEOLOGISET KENTTÄPALVELUT	
T. Väisänen Puht.piirt. Tuija Väisänen 2016		Koord.: ETRS-GK23 Korkeus: N2000	Kartta 213

x= 7063600
y= 23485284

x= 7063600
y= 23485301

KP20001

x= 7063592
y= 23485284

Pohjoinen

2 m

Karttamerkit

- | | | | |
|------|-------------------|--|----------------------------------|
| 3,27 | Korkeusluku m mpy | | Tiilirakenne |
| | Kivi rakenteessa | | Tiilenpaloja |
| | Kivi maayksikössä | | Valopylväs |
| | Puu | | Lipputanko |
| | Tiili | | Yksikön raja toisen yksikön alla |
| | Kivirakenne | | Epäselvä yksikön raja |
| | Koordinaattipiste | | |

3,04 Tarkistusoja 3,11

tiekerroksia

Pohjoinen

PIETARSAAREN TORI (länsi)
Vanha asemakaava-alue
1000007479
Esa Mikkola 2015

Dokumentointitaso 19, osa 3

MITTAUSDOKUMENTOINTI
Pohjakartta Pietarsaaren kaupunki/ Mäenpää Rakennus Oy
T. Väisänen
Puht.piirt. Tuija Väisänen 2016

MK 1:50
MUSEOVIRASTO
ARKEOLOGISET KENTTÄPALVELUT
Koord.: ETRS-GK23
Korkeus: N2000

Kartta 214

2 m

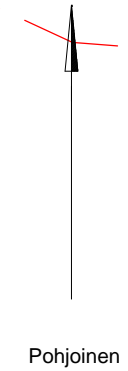
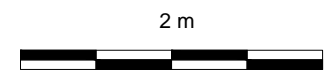


x= 7063600
y= 23485301

x= 7063600
y= 23485313

x= 7063591
y= 23485313

Karttamerkit			
3,27	Korkeusluku m mpy		Tiilirakenne
	Kivi rakenteessa		Tiilenpalaja
	Kivi maayksikössä		Valopylväs
	Puu		Lipputanko
	Tiili		Yksikön raja toisen yksikön alla
	Kivirakenne		Epäselvä yksikön raja
	Koordinaattipiste		

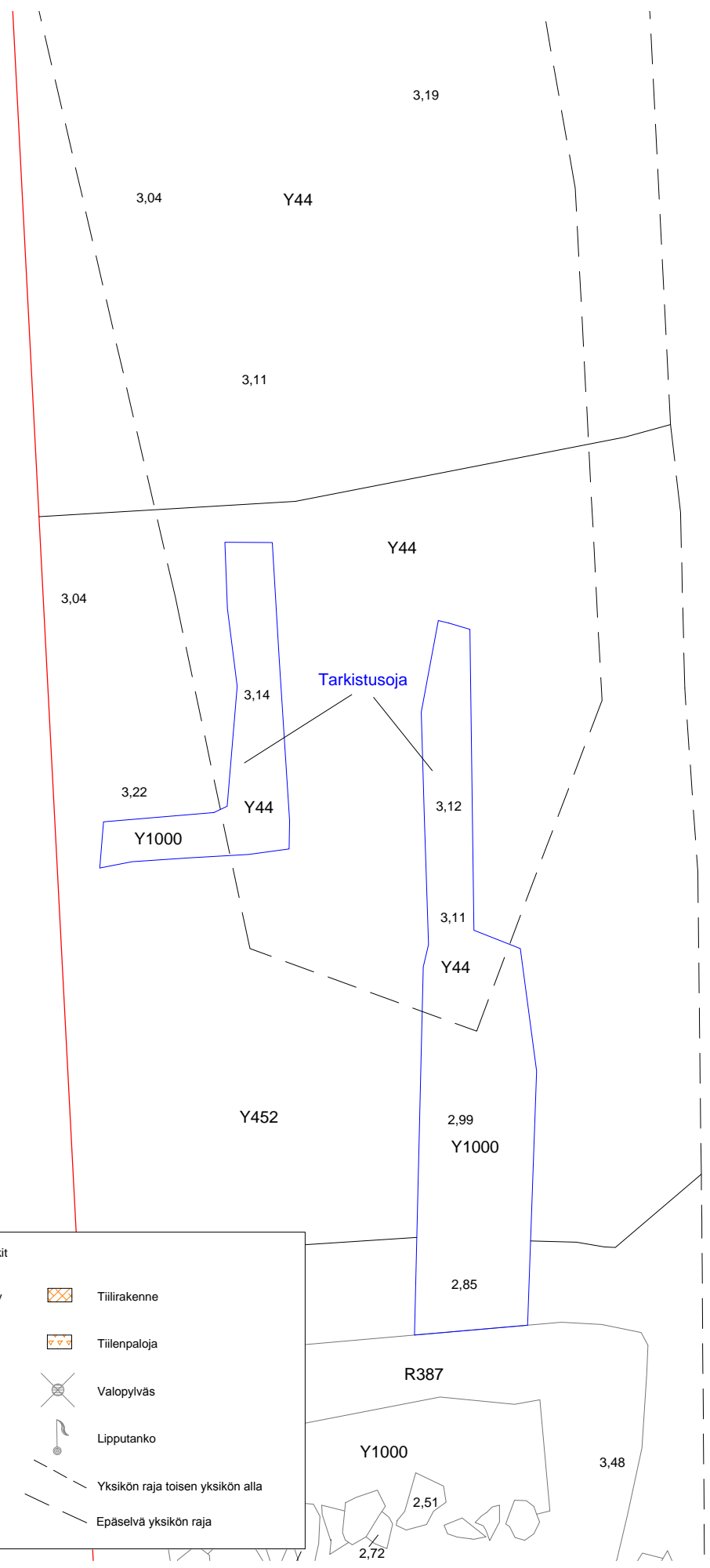


PIETARSAAREN TORI (länsi) Vanha asemakaava-alue 1000007479 Esa Mikkola 2015		Dokumentointitaso 19, osa 4	
MITTAUSDOKUMENTOINTI Pohjakartta Pietarsaaren kaupunki/ Mäenpää Rakennus Oy		MK 1:50 MUSEOVIRASTO ARKEOLOGISET KENTTÄPALVELUT	
T. Väisänen Puht.piirt. Tuija Väisänen 2016		Koord.: ETRS-GK23 Korkeus: N2000	Kartta 215

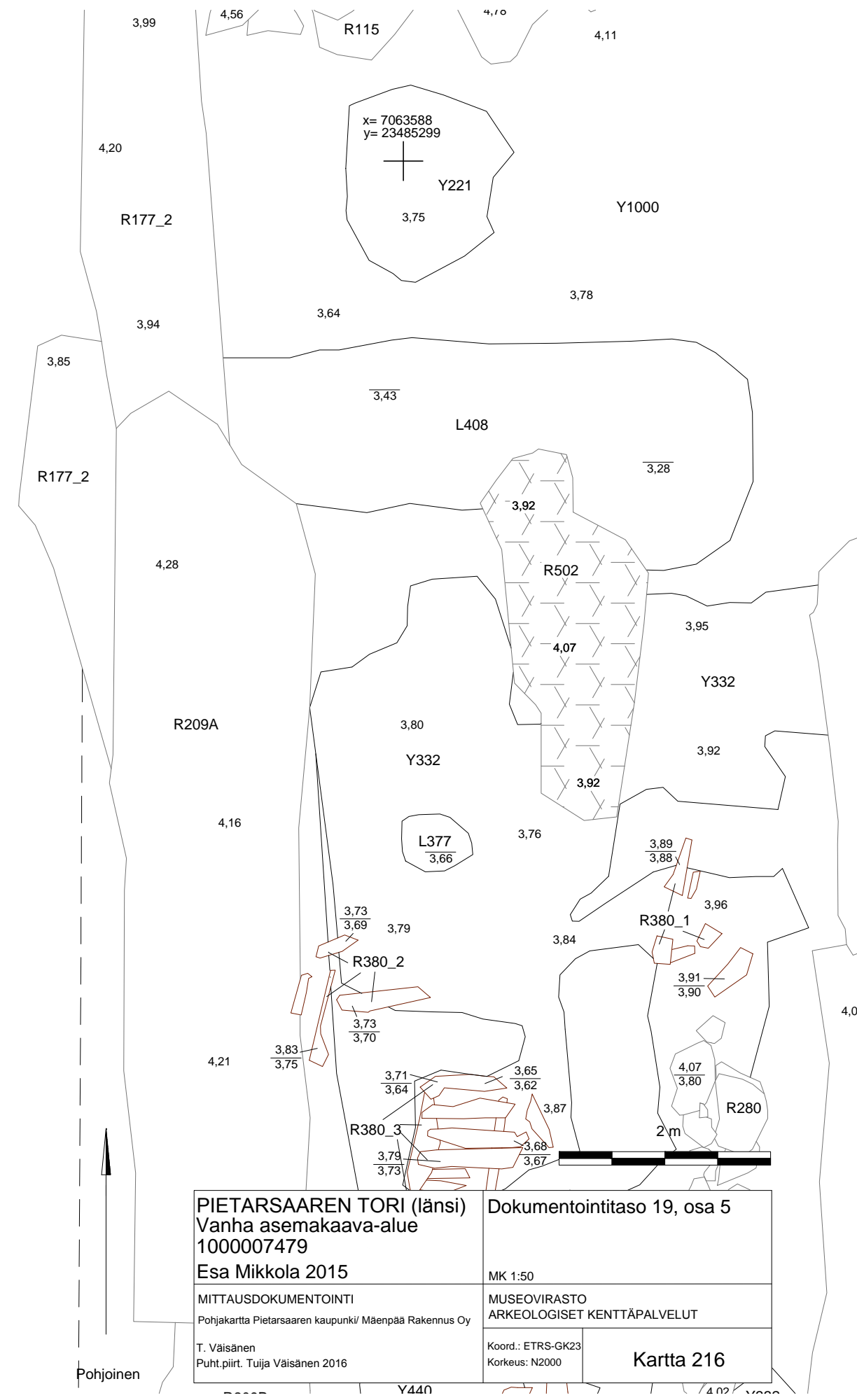
x= 7063588
y= 23485284



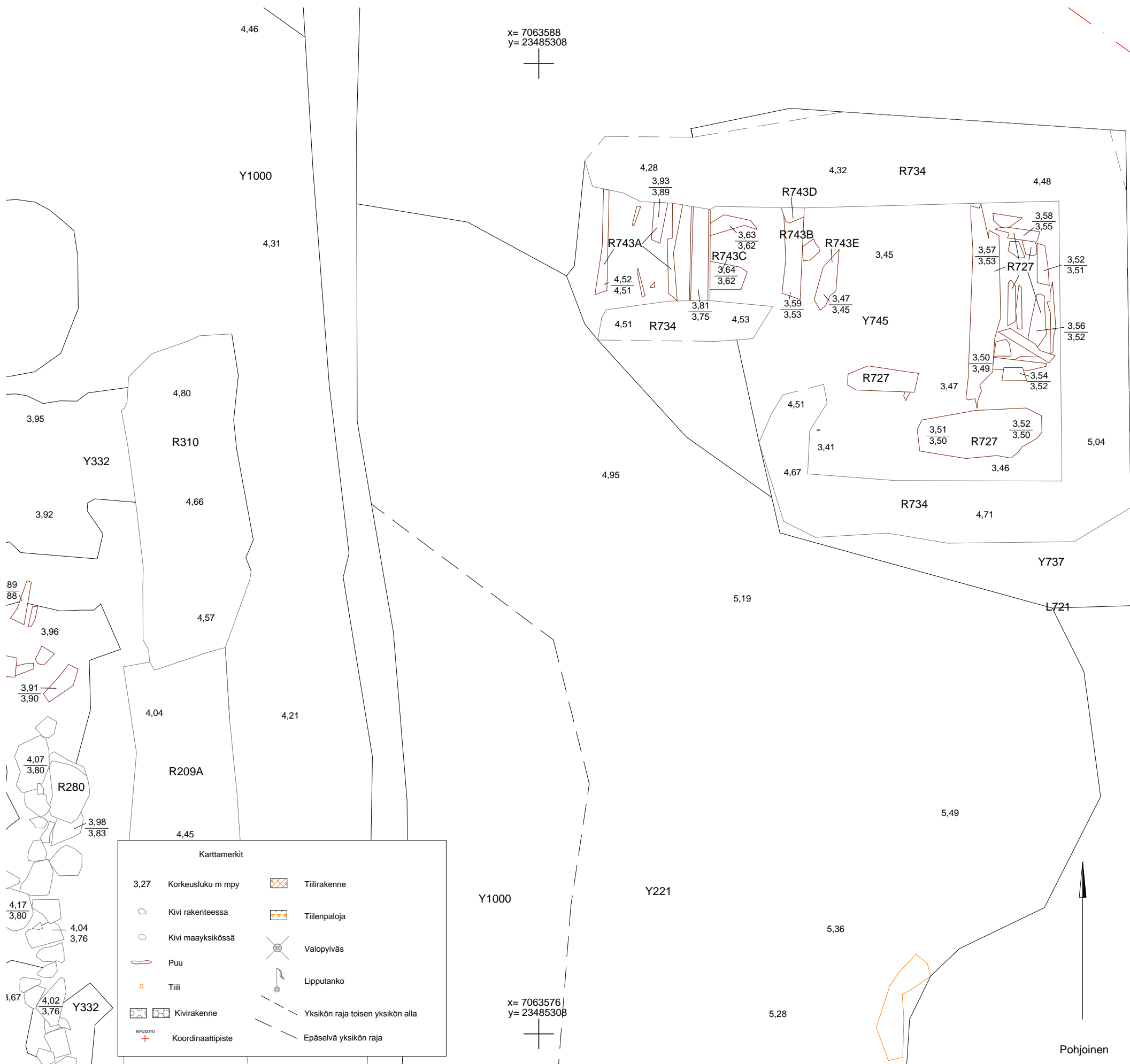
x= 7063580
y= 23485284



Karttamerkit			
3,27	Korkeusluku m mpy		Tiilirakenne
	Kivi rakenteessa		Tiilenpalaja
	Kivi maayksikössä		Valopylväs
	Puu		Lipputanko
	Tiili		Yksikön raja toisen yksikön alla
	Kivirakenne		Epäselvä yksikön raja
	Koordinaattipiste		



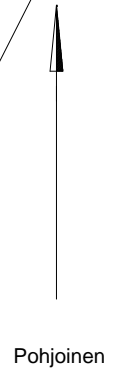
PIETARSAAREN TORI (länsi) Vanha asemakaava-alue 1000007479 Esa Mikkola 2015	Dokumentointitaso 19, osa 5 MK 1:50
MITTAUSDOKUMENTOINTI Pohjakartta Pietarsaaren kaupunki/ Mäenpää Rakennus Oy	MUSEOVIRASTO ARKEOLOGISET KENTTÄPALVELUT
T. Väisänen Puht.piirt. Tuija Väisänen 2016	Koord.: ETRS-GK23 Korkeus: N2000
Kartta 216	



x= 7063588
y= 23485308

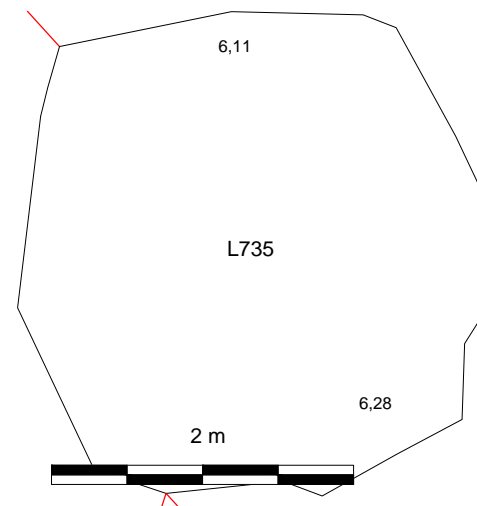
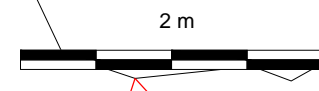
x= 7063588
y= 23485320

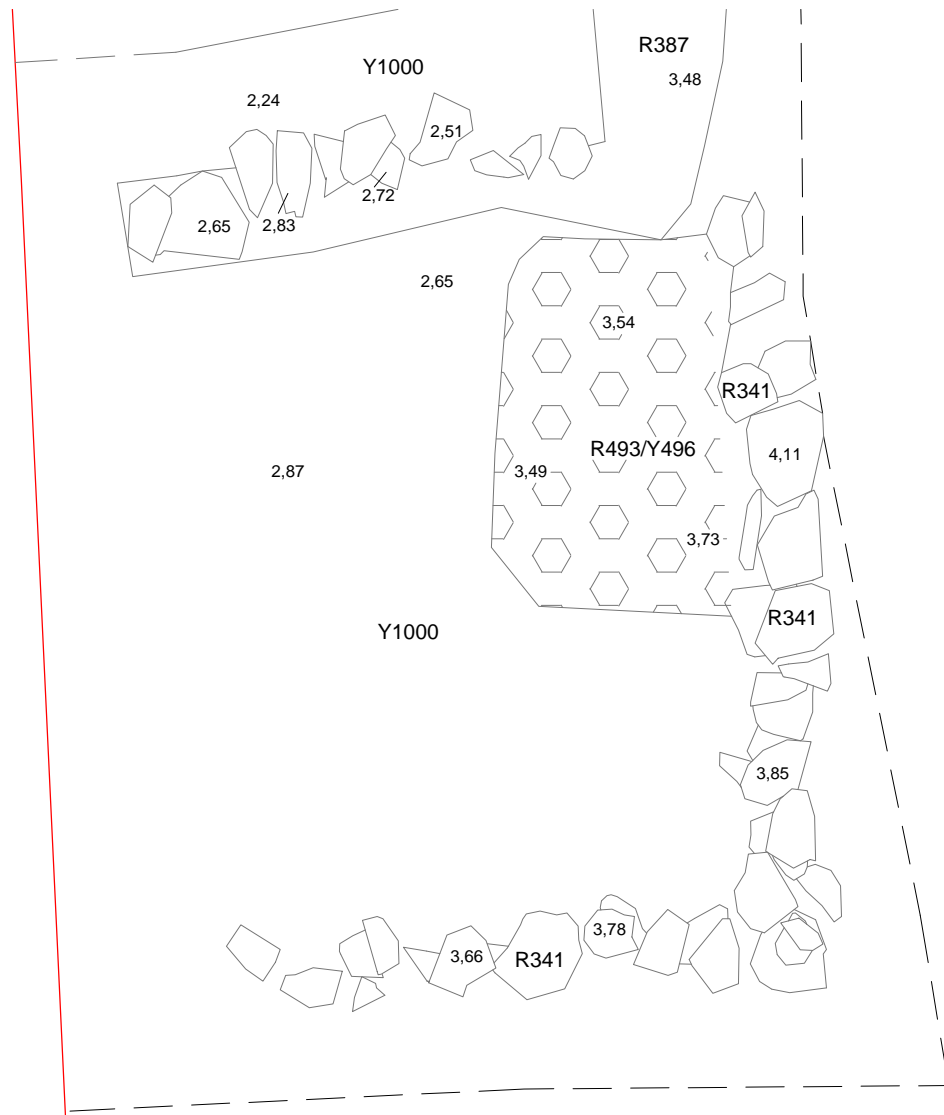
x= 7063576
y= 23485308



Karttamerkit			
3,27	Korkeusluku m mpy		Tiilirakenne
	Kivi rakenteessa		Tiilenpaloja
	Kivi maayksikössä		Valopylväs
	Puu		Lipputanko
	Tiili		Yksikön raja toisen yksikön alla
	Kivirakenne		Epäselvä yksikön raja
	Koordinaattipiste		

PIETARSAAREN TORI (länsi) Vanha asemakaava-alue 1000007479 Esa Mikkola 2015		Dokumentointitaso 19, osa 6 MK 1:50	
MITTAUSDOKUMENTOINTI Pohjakartta Pietarsaaren kaupunki/ Mäenpää Rakennus Oy		MUSEOVIRASTO ARKEOLOGISET KENTTÄPALVELUT	
T. Väisänen Puht.piirt. Tuija Väisänen 2016		Koord.: ETRS-GK23 Korkeus: N2000	Kartta 217

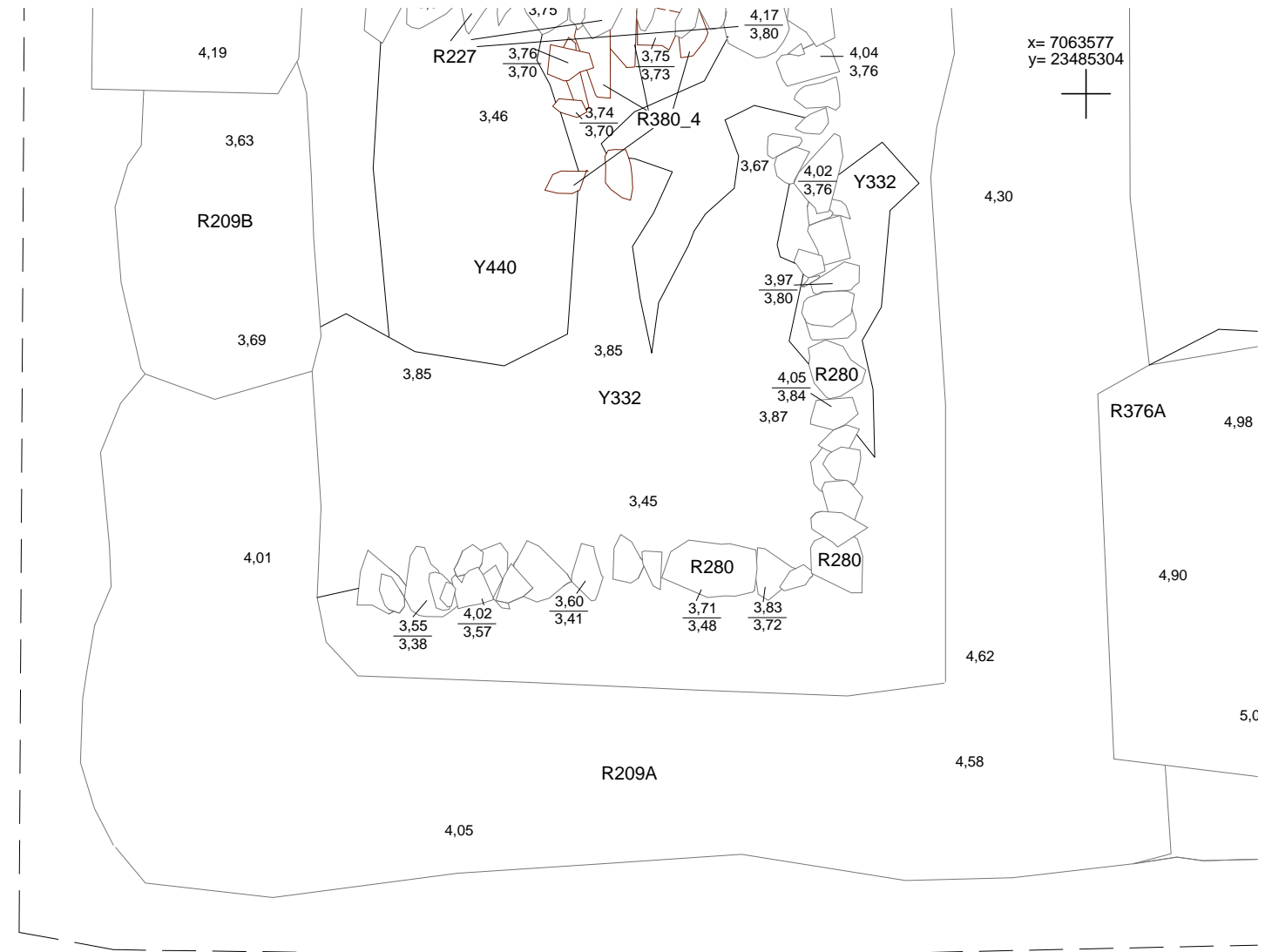
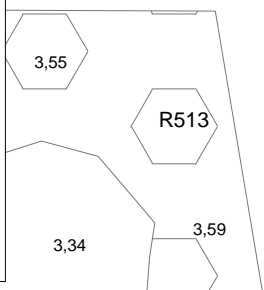




tiekerroksia

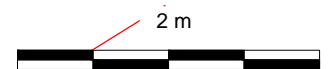
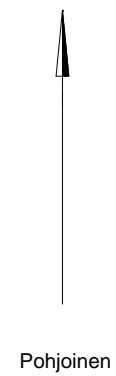
x= 7063568
y= 23485288

Karttamerkit			
3,27	Korkeusluku m mpy		Tiilirakenne
	Kivi rakenteessa		Tiilenpaloja
	Kivi maayksikössä		Valopylväs
	Puu		Lipputanko
	Tiili		Yksikön raja toisen yksikön alla
	Kivirakenne		Epäselvä yksikön raja
	Koordinaattipiste		

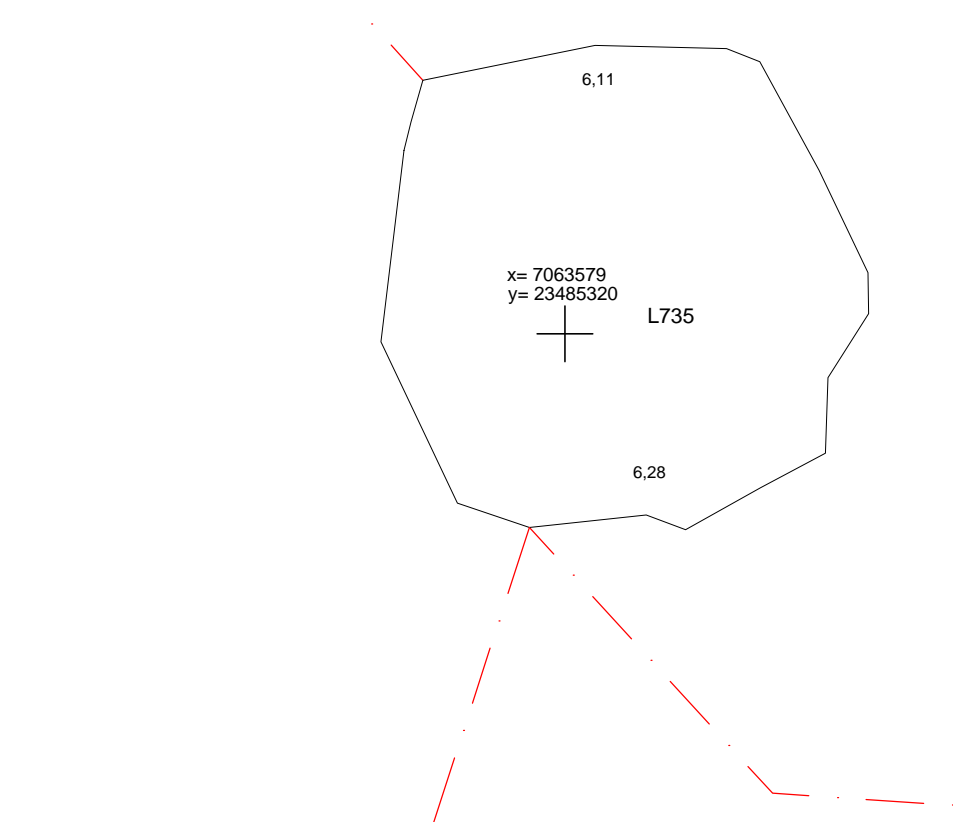


x= 7063577
y= 23485304

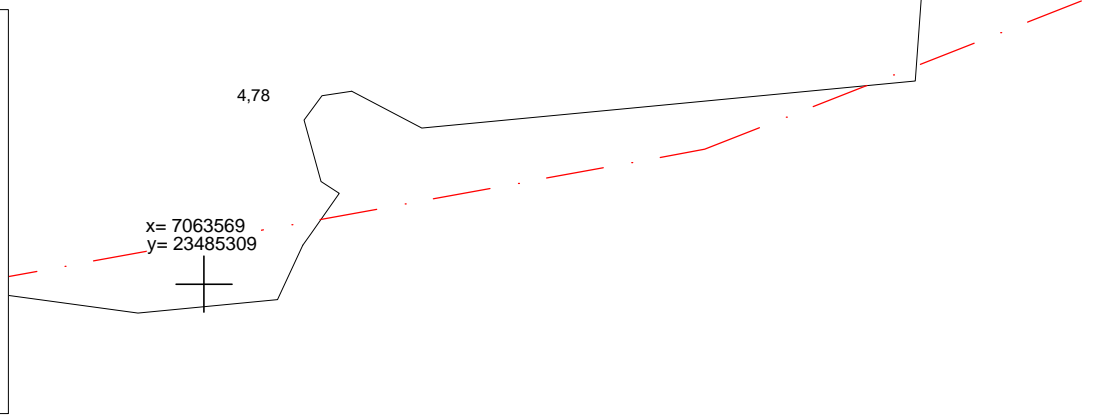
x= 7063568
y= 23485304



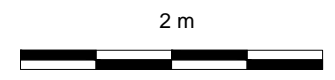
PIETARSAAREN TORI (länsi) Vanha asemakaava-alue 1000007479 Esa Mikkola 2015	Dokumentointitaso 19, osa 7 MK 1:50
MITTAUSDOKUMENTOINTI Pohjakartta Pietarsaaren kaupunki/ Mäenpää Rakennus Oy	MUSEOVIRASTO ARKEOLOGISET KENTTÄPALVELUT
T. Väisänen Puht.piirt. Tuija Väisänen 2016	Koord.: ETRS-GK23 Korkeus: N2000
Kartta 218	



Karttamerkit			
3,27	Korkeusluku m mpy		Tiilirakenne
	Kivi rakenteessa		Tiilenpalaja
	Kivi maayksikössä		Valopylväs
	Puu		Lipputanko
	Tiili		Yksikön raja toisen yksikön alla
	Kivirakenne		Epäselvä yksikön raja
	Koordinaattipiste		



Pohjoinen



PIETARSAAREN TORI (länsi) Vanha asemakaava-alue 1000007479 Esa Mikkola 2015	Dokumentointitaso 19, osa 8 MK 1:50
MITTAUSDOKUMENTOINTI Pohjakartta Pietarsaaren kaupunki/ Mäenpää Rakennus Oy	MUSEOVIKASTO ARKEOLOGISET KENTTÄPALVELUT
T. Väisänen Puht.piirt. Tuija Väisänen 2016	Koord.: ETRS-GK23 Korkeus: N2000 Kartta 219

x= 7063553
y= 23485287



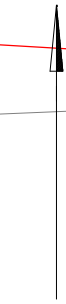
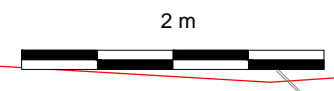
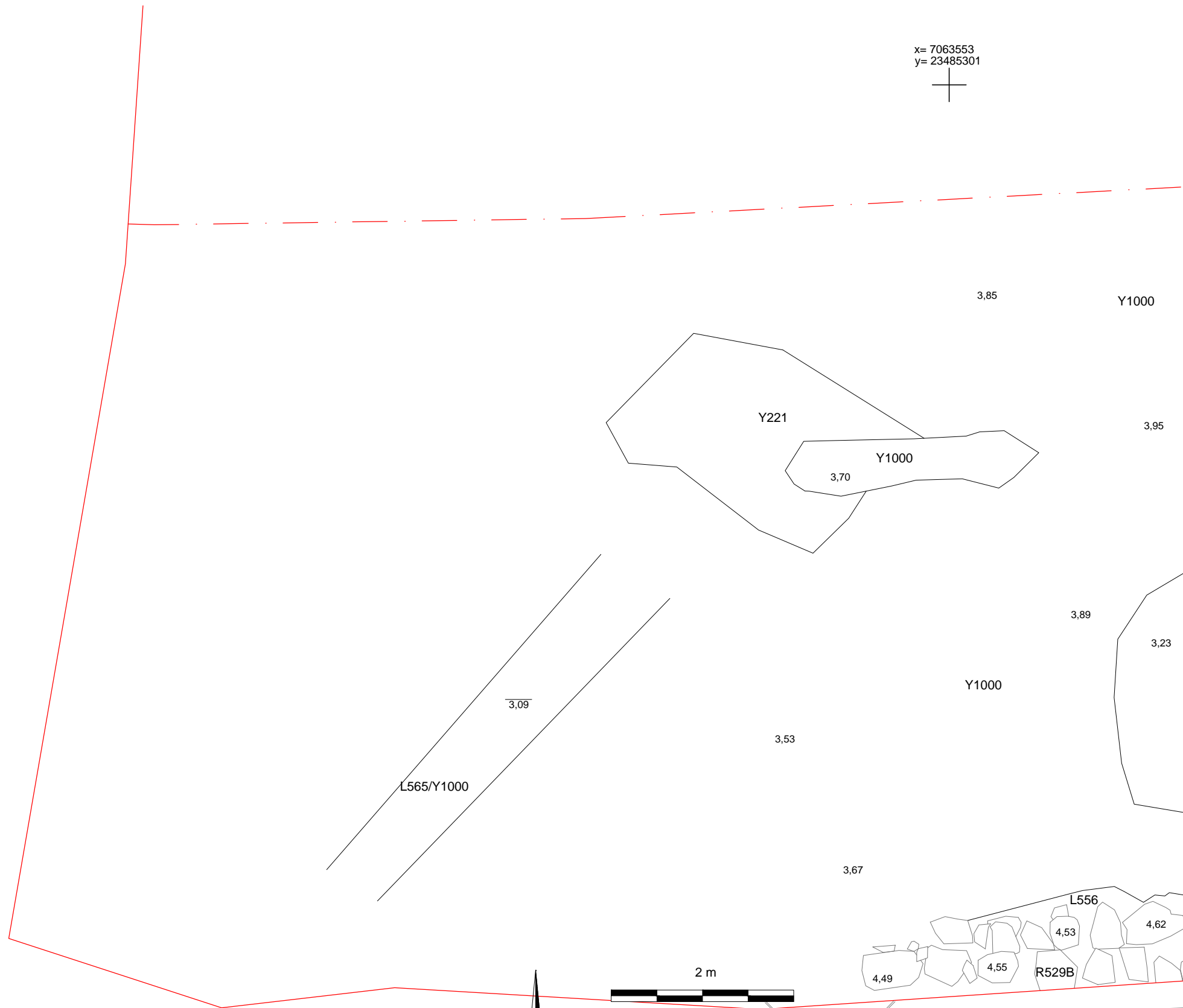
x= 7063553
y= 23485301



x= 7063544
y= 23485287



Karttamerkit			
3,27	Korkeusluku m mpy		Tiilirakenne
	Kivi rakenteessa		Tiilenpalaja
	Kivi maayksikössä		Valopylväs
	Puu		Lipputanko
	Tiili		Yksikön raja toisen yksikön alla
	Kivirakenne		Epäselvä yksikön raja
	Koordinaattipiste		



Pohjoinen

PIETARSAAREN TORI (länsi) Vanha asemakaava-alue 1000007479 Esa Mikkola 2015		Dokumentointitaso 19, osa 9 MK 1:50	
MITTAUSDOKUMENTOINTI Pohjakartta Pietarsaaren kaupunki/ Mäenpää Rakennus Oy		MUSEOVIRASTO ARKEOLOGISET KENTTÄPALVELUT	
T. Väisänen Puht.piirt. Tuija Väisänen 2016		Koord.: ETRS-GK23 Korkeus: N2000	Kartta 220

Koordinaattipisteet

KP 20001	N= 7063593,402	E= 23485282,937	Z= 4,568
KP 20002	N= 7063542,763	E= 23485312,672	Z= 5,940
KP 20003	N= 7063575,488	E= 23485338,075	Z= 6,700
KP 20004	N= 7063603,066	E= 23485297,529	Z= 5,307
KP 20005	N= 7063589,295	E= 23485324,128	Z= 6,535
KP 20006	N= 7063578,304	E= 23485324,638	Z= 6,622
KP 20007	N= 7063568,914	E= 23485305,057	Z= 5,608
KP 20008	N= 7063557,865	E= 23485283,008	Z= 4,234
KP 20009	N= 7063559,249	E= 23485323,513	Z= 6,733
KP 20010	N= 7063555,242	E= 23485323,698	Z= 6,753

ISOKATU

KP20001

KP20005

KP20006

KP20007

KP20008

KP20009

KP20010

KP20002

Karttamerkki

Pohjoinen

10 m

PIETARSAAREN TORI (länsi)
Vanha asemakaava-alue
1000007479
Esa Mikkola 2015

Dokumentointitaso 20

MK 1:250

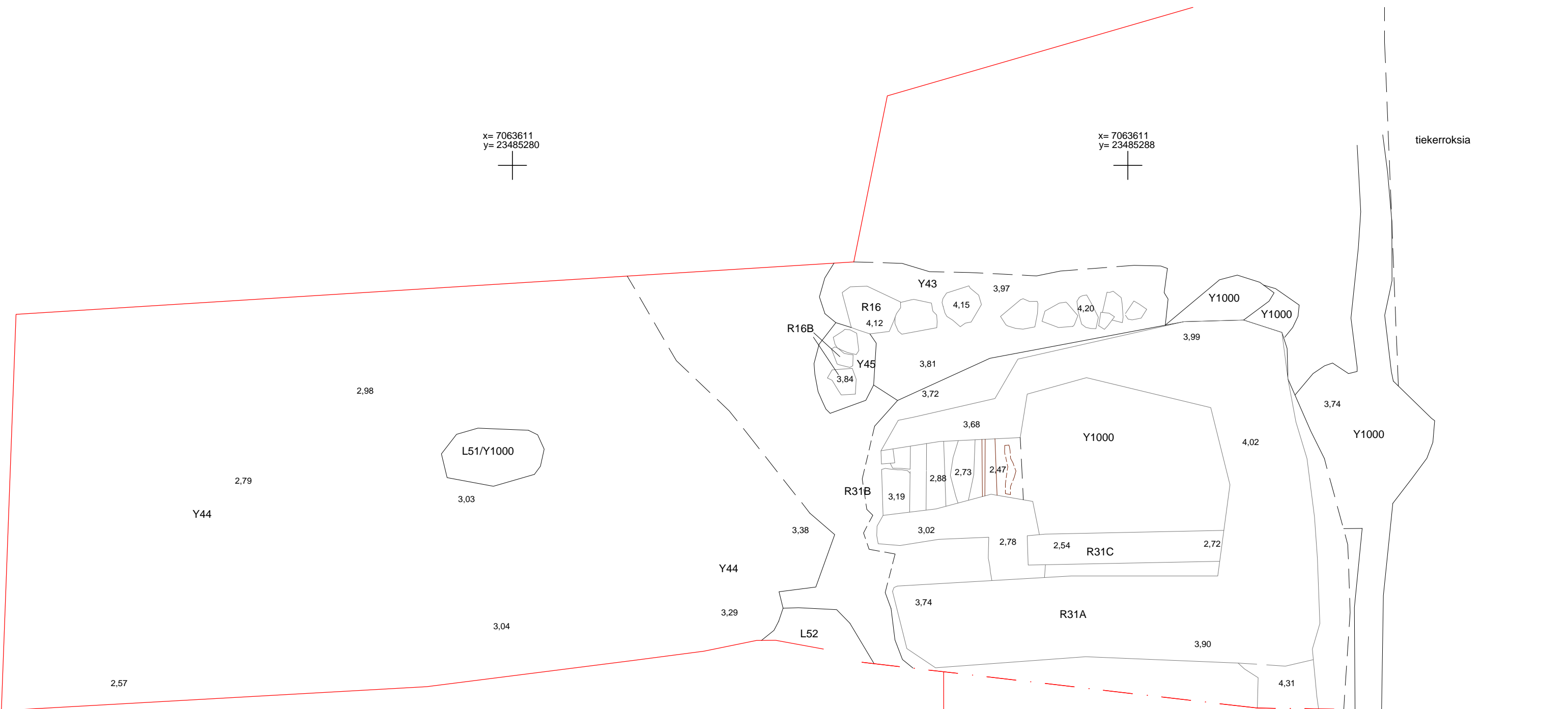
MITTAUSDOKUMENTOINTI
Pohjakartta Pietarsaaren kaupunki/ Mäenpää Rakennus Oy

MUSEOVIRASTO
ARKEOLOGISET KENTTÄPALVELUT

T. Väisänen
Puht.piirt. Tuuja Väisänen 2016

Koord.:ETRS-GK23
Korkeus: N2000

Kartta 221



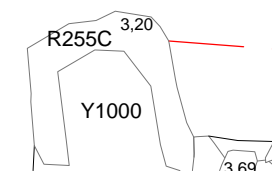
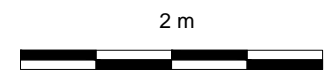

x= 7063611
y= 23485280

x= 7063611
y= 23485288

x= 7063602
y= 23485280

tiekerroksia

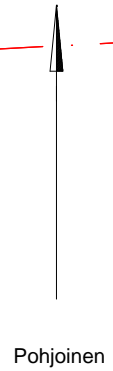
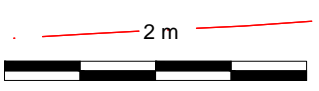
Karttamerkit			
3,27	Korkeusluku m mpy		Tiilirakenne
	Kivi rakenteessa		Tiilenpaloja
	Kivi maayksikössä		Valopylväs
	Puu		Lipputanko
	Tiili		Yksikön raja toisen yksikön alla
	Kivirakenne		Epäselvä yksikön raja
	Koordinaattipiste		



PIETARSAAREN TORI (länsi) Vanha asemakaava-alue 1000007479 Esa Mikkola 2015	Dokumentointitaso 20, osa 1 MK 1:50
MITTAUSDOKUMENTOINTI Pohjakartta Pietarsaaren kaupunki/ Mäenpää Rakennus Oy T. Väisänen Puht.piirt. Tuija Väisänen 2016	MUSEOVIKASTO ARKEOLOGISET KENTTÄPALVELUT Koord.: ETRS-GK23 Korkeus: N2000
Kartta 222	



tiekerroksia



Karttamerkit			
3,27	Korkeusluku m mpy		Tiilirakenne
	Kivi rakenteessa		Tiilenpaloja
	Kivi maayksikössä		Valopylväs
	Puu		Lipputanko
	Tiili		Yksikön raja toisen yksikön alla
	Kivirakenne		Epäselvä yksikön raja
	Koordinaattipiste		

PIETARSAAREN TORI (länsi) Vanha asemakaava-alue 1000007479 Esa Mikkola 2015		Dokumentointitaso 20, osa 2 MK 1:50	
MITTAUSDOKUMENTOINTI Pohjakartta Pietarsaaren kaupunki/ Mäenpää Rakennus Oy		MUSEOVIRASTO ARKEOLOGISET KENTTÄPALVELUT	
T. Väisänen Puht.piirt. Tuija Väisänen 2016		Koord.: ETRS-GK23 Korkeus: N2000	Kartta 223

x= 7063600
y= 23485284

x= 7063600
y= 23485301

KP20001

x= 7063592
y= 23485284

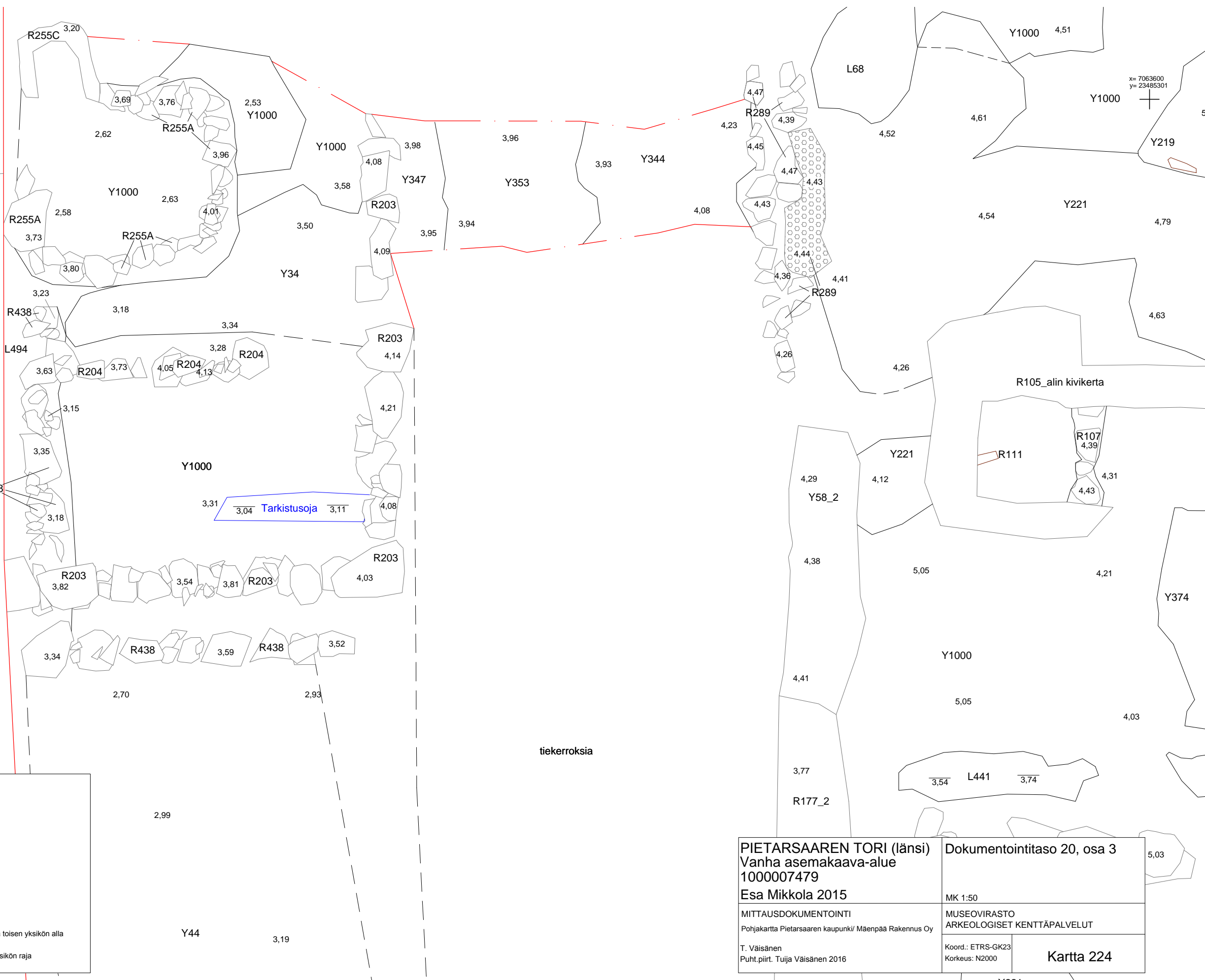
Pohjoinen

2 m



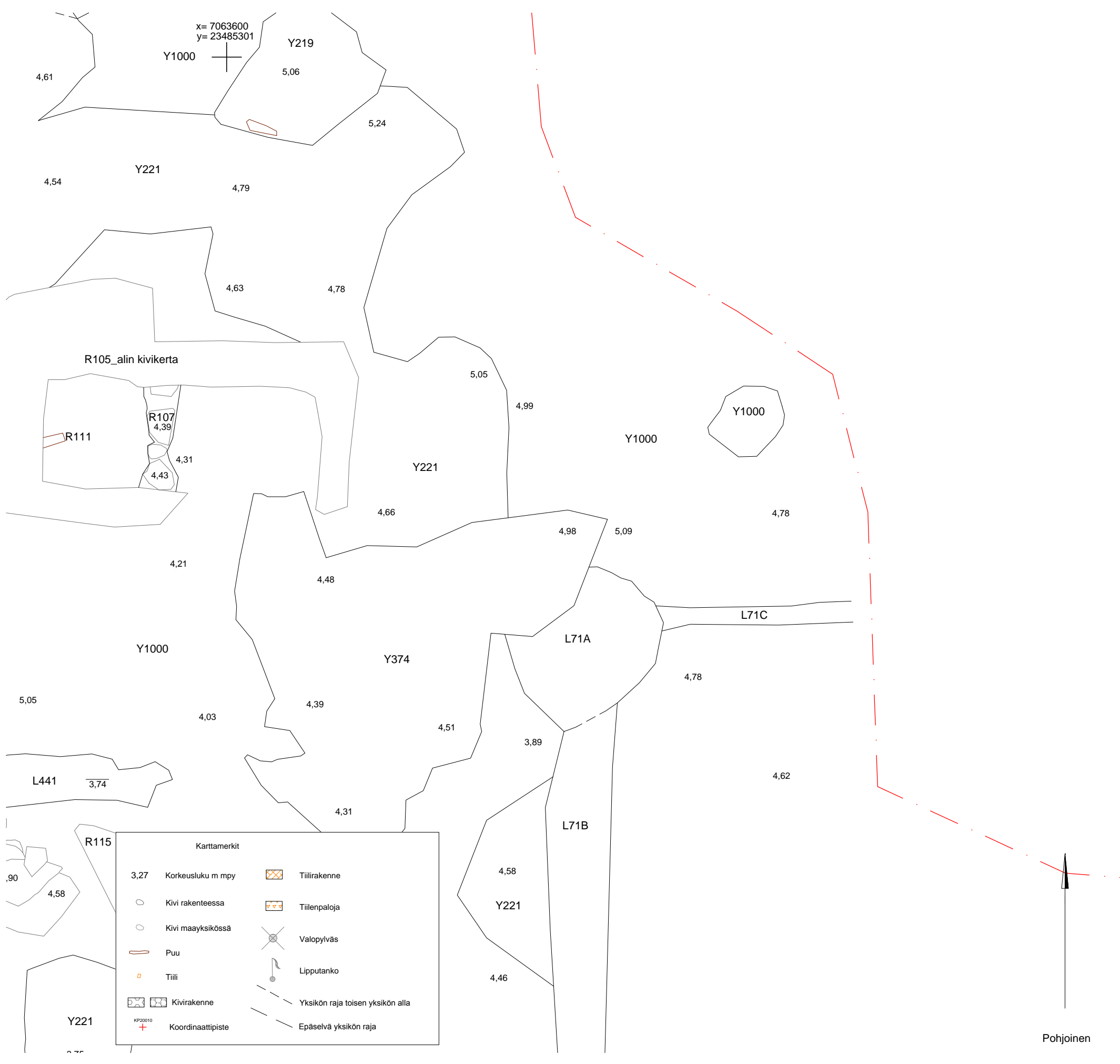
Karttamerkit

- | | | | |
|------|-------------------|--|----------------------------------|
| 3,27 | Korkeusluku m mpy | | Tiilirakenne |
| | Kivi rakenteessa | | Tiilenpaloja |
| | Kivi maayksikössä | | Valopylväs |
| | Puu | | Lipputanko |
| | Tiili | | Yksikön raja toisen yksikön alla |
| | Kivirakenne | | Epäselvä yksikön raja |
| | Koordinaattipiste | | |



tiekerroksia

PIETARSAAREN TORI (länsi) Vanha asemakaava-alue 1000007479 Esa Mikkola 2015		Dokumentointitaso 20, osa 3 MK 1:50	
MITTAUSDOKUMENTOINTI Pohjakartta Pietarsaaren kaupunki/ Mäenpää Rakennus Oy		MUSEOVIKASTO ARKEOLOGISET KENTTÄPALVELUT	
T. Väisänen Puht.piirt. Tuija Väisänen 2016		Koord.: ETRS-GK23 Korkeus: N2000	Kartta 224

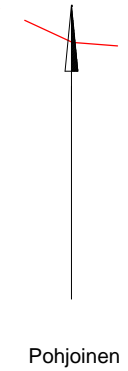
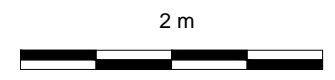


x= 7063600
y= 23485301

x= 7063600
y= 23485313

x= 7063591
y= 23485313

Karttamerkit			
3,27	Korkeusluku m mpy		Tiilirakenne
	Kivi rakenteessa		Tiilenpalaja
	Kivi maayksikössä		Valopylväs
	Puu		Lipputanko
	Tiili		Yksikön raja toisen yksikön alla
	Kivirakenne		Epäselvä yksikön raja
	Koordinaattipiste		

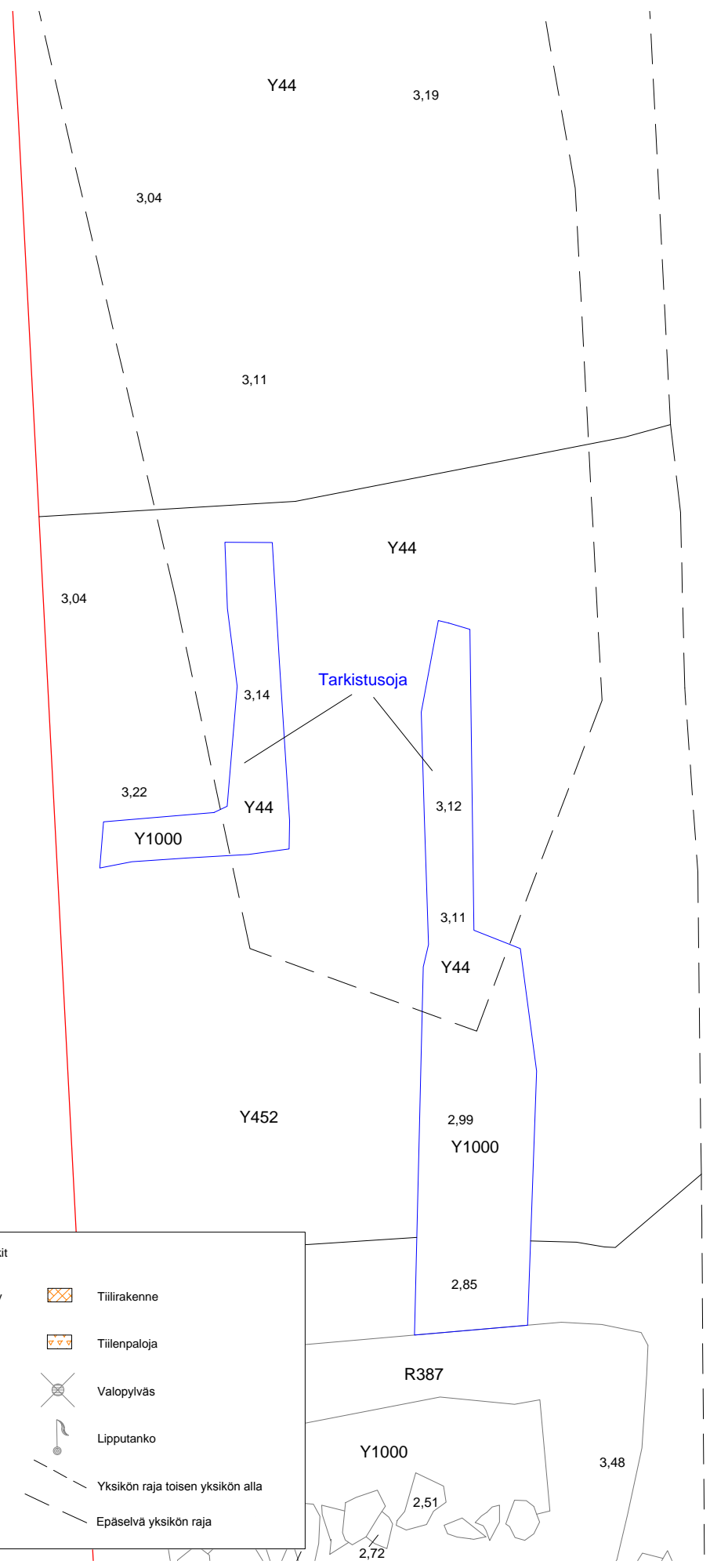


PIETARSAAREN TORI (länsi) Vanha asemakaava-alue 1000007479 Esa Mikkola 2015		Dokumentointitaso 20, osa 4 MK 1:50	
MITTAUSDOKUMENTOINTI Pohjakartta Pietarsaaren kaupunki/ Mäenpää Rakennus Oy		MUSEOVIRASTO ARKEOLOGISET KENTTÄPALVELUT	
T. Väisänen Puht.piirt. Tuija Väisänen 2016		Koord.: ETRS-GK23 Korkeus: N2000	Kartta 225

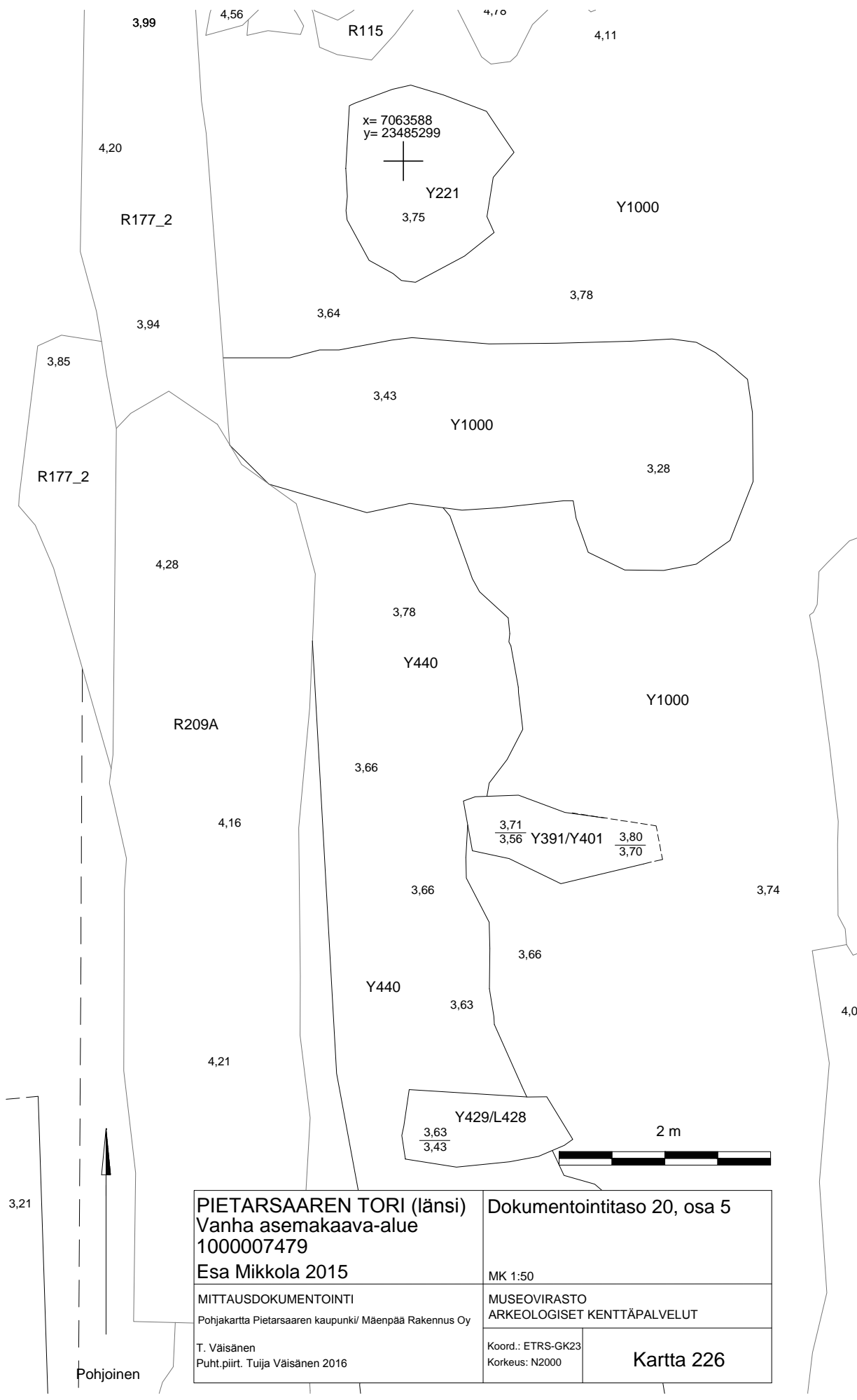
x= 7063588
y= 23485284



x= 7063580
y= 23485284

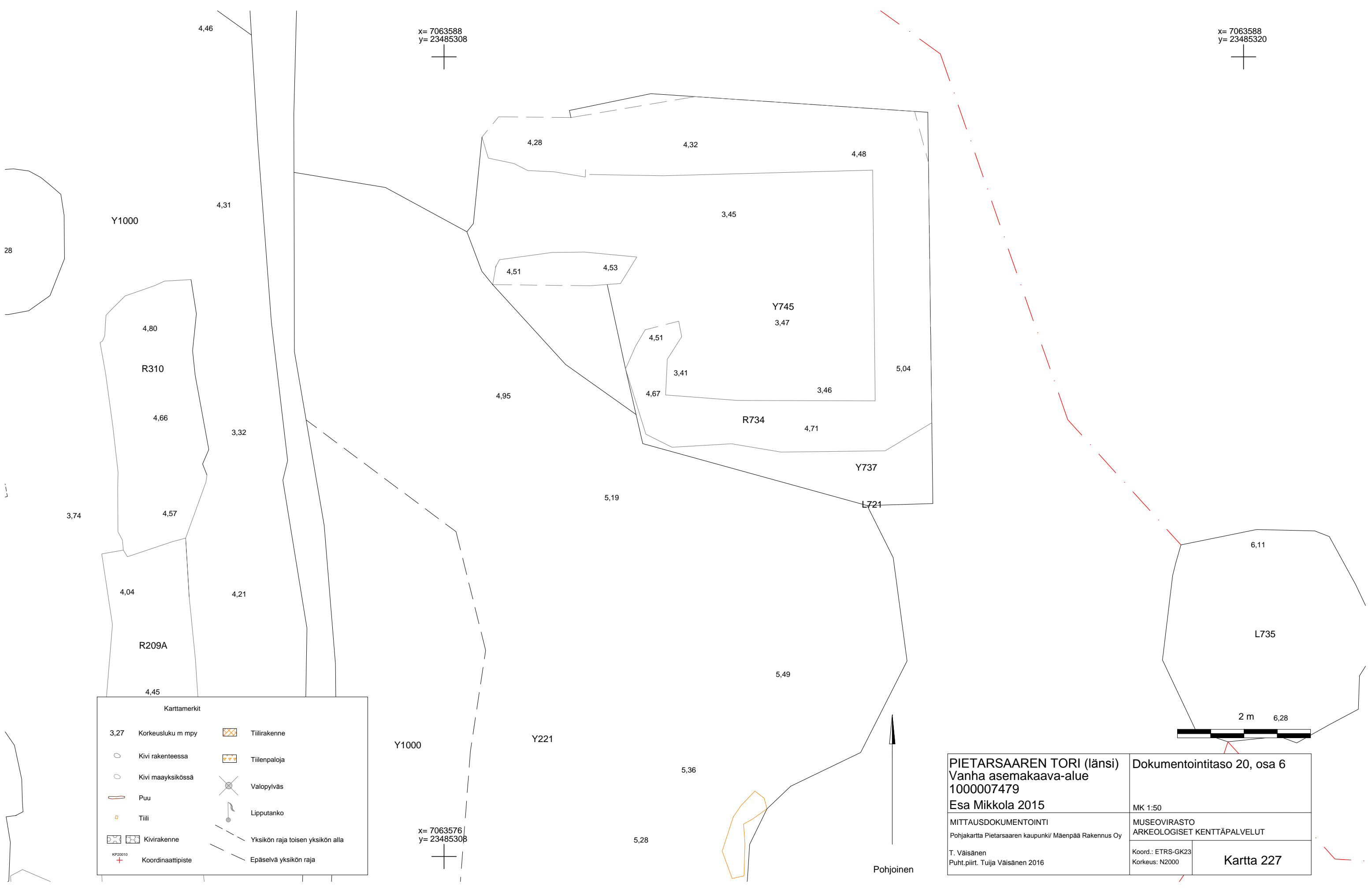


tiekerroksia



Karttamerkit			
3,27	Korkeusluku m mpy		Tiilirakenne
	Kivi rakenteessa		Tiilenpaloja
	Kivi maayksikössä		Valopylväs
	Puu		Lipputanko
	Tiili		Yksikön raja toisen yksikön alla
	Kivirakenne		Epäselvä yksikön raja
	Koordinaattipiste		

PIETARSAAREN TORI (länsi) Vanha asemakaava-alue 1000007479 Esa Mikkola 2015	Dokumentointitaso 20, osa 5 MK 1:50
MITTAUSDOKUMENTOINTI Pohjakartta Pietarsaaren kaupunki/ Mäenpää Rakennus Oy	MUSEOVIRASTO ARKEOLOGISET KENTTÄPALVELUT
T. Väisänen Puht.piirt. Tuija Väisänen 2016	Koord.: ETRS-GK23 Korkeus: N2000 Kartta 226

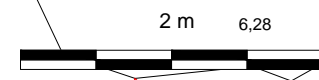


x= 7063588
y= 23485308

x= 7063588
y= 23485320

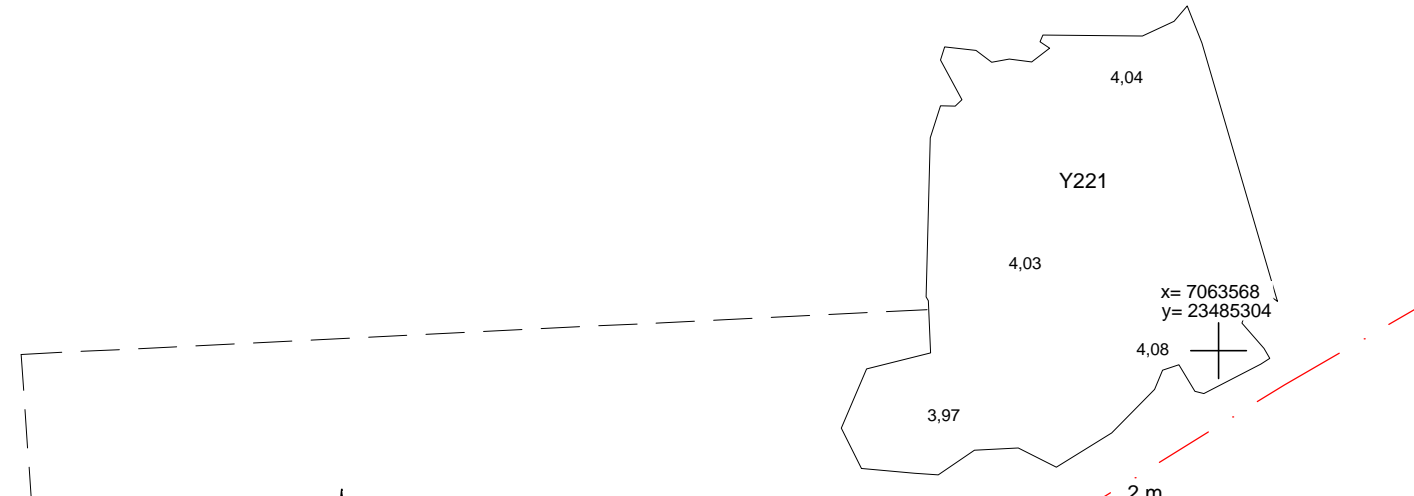
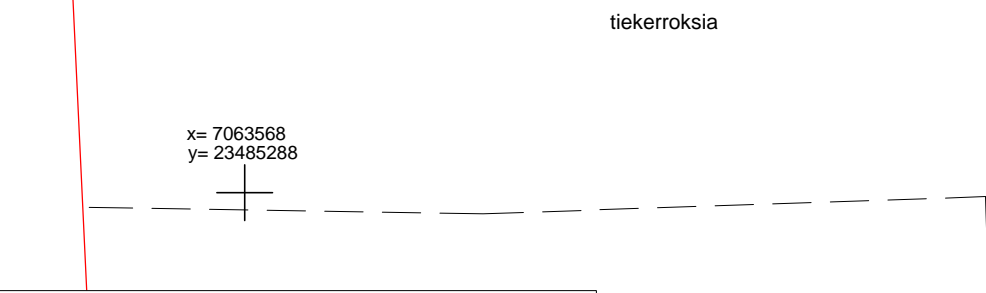
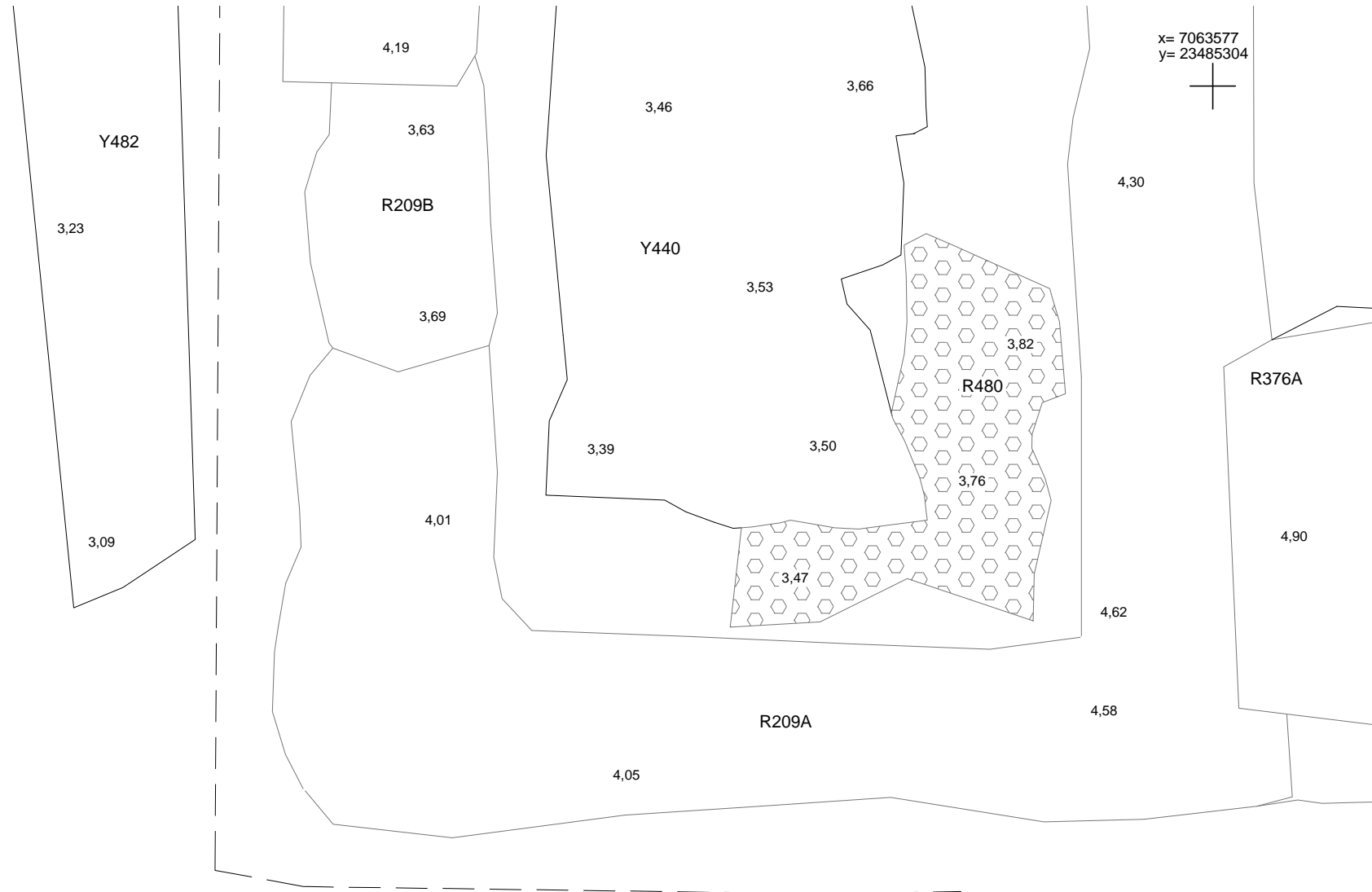
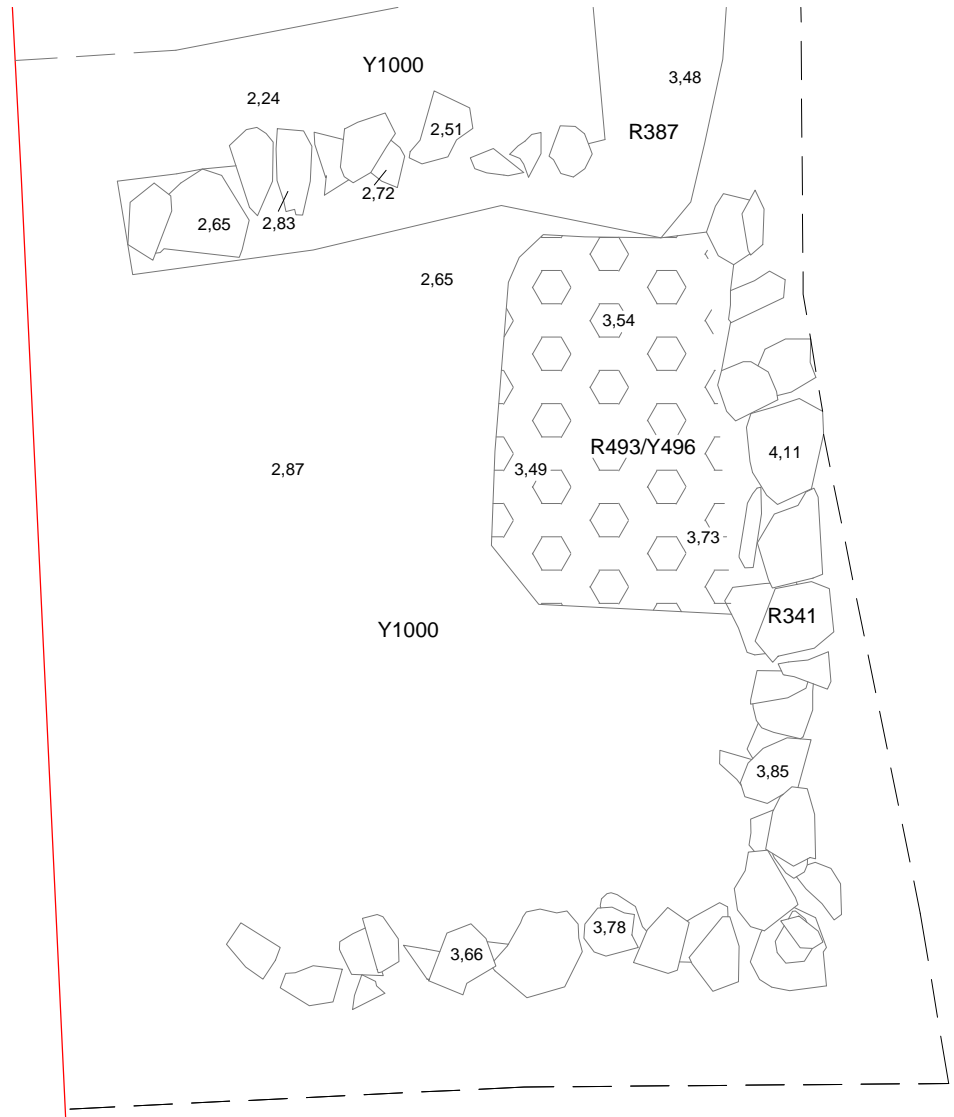
x= 7063576
y= 23485308

Pohjoinen



Karttamerkit			
3,27	Korkeusluku m mpy		Tiilirakenne
	Kivi rakenteessa		Tiilenpalaja
	Kivi maayksikössä		Valopylväs
	Puu		Lipputanko
	Tiili		Yksikön raja toisen yksikön alla
	Kivirakenne		Epäselvä yksikön raja
	Koordinaattipiste		

PIETARSAAREN TORI (länsi) Vanha asemakaava-alue 1000007479 Esa Mikkola 2015		Dokumentointitaso 20, osa 6 MK 1:50	
MITTAUSDOKUMENTOINTI Pohjakartta Pietarsaaren kaupunki/ Mäenpää Rakennus Oy		MUSEOVIRASTO ARKEOLOGISET KENTTÄPALVELUT	
T. Väisänen Puht.piirt. Tuija Väisänen 2016		Koord.: ETRS-GK23 Korkeus: N2000	Kartta 227



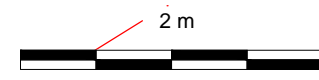
Karttamerkit

3,27	Korkeusluku m mpy		Tiilirakenne
	Kivi rakenteessa		Tiilenpaloja
	Kivi maayksikössä		Valopylväs
	Puu		Lipputanko
	Tiili		Yksikön raja toisen yksikön alla
	Kivirakenne		Epäselvä yksikön raja
	Koordinaattipiste		



Pohjoinen

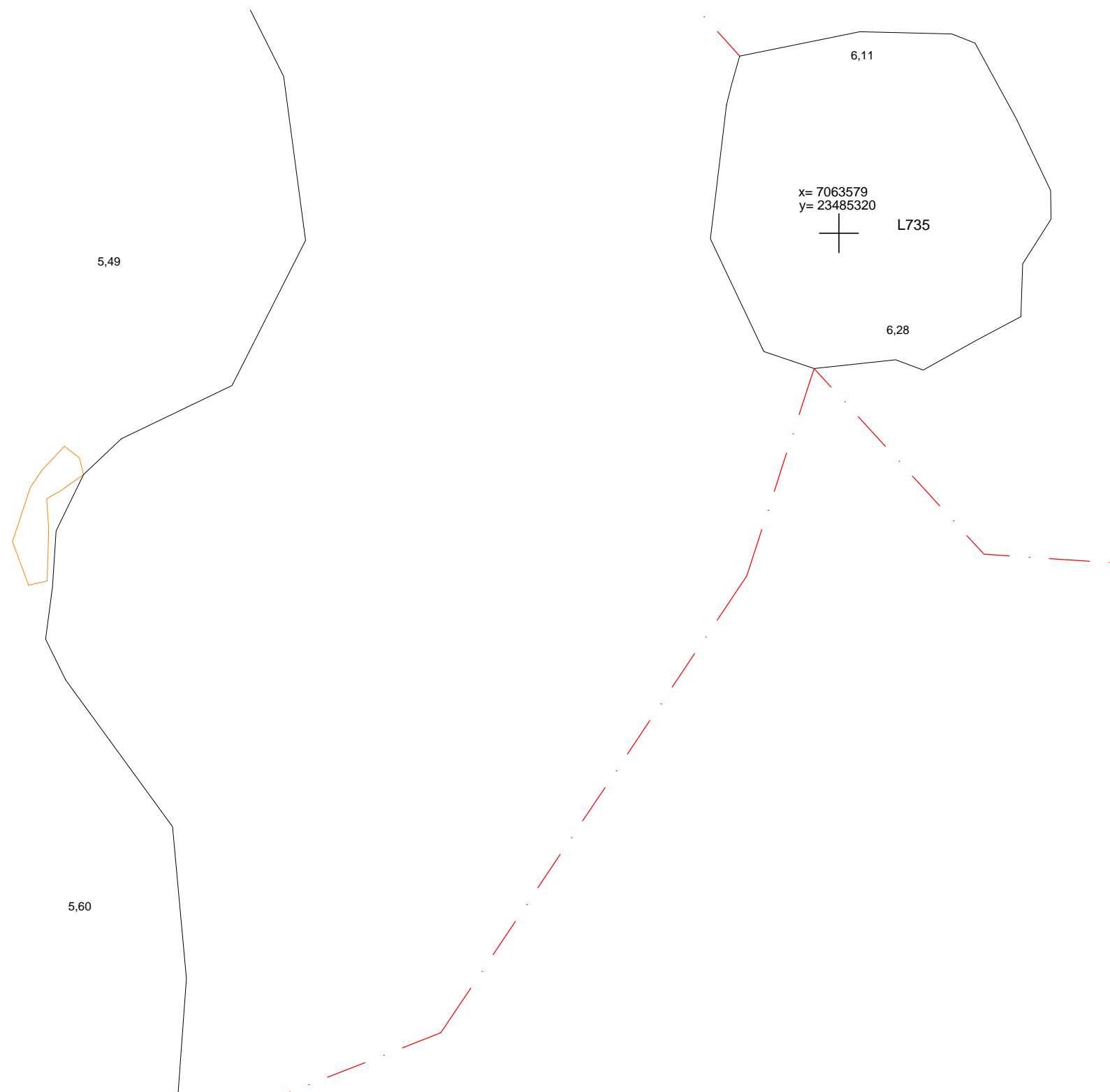
PIETARSAAREN TORI (länsi) Vanha asemakaava-alue 1000007479 Esa Mikkola 2015	Dokumentointitaso 20, osa 7 MK 1:50
MITTAUSDOKUMENTOINTI Pohjakartta Pietarsaaren kaupunki/ Mäenpää Rakennus Oy	MUSEOVIRASTO ARKEOLOGISET KENTTÄPALVELUT
T. Väisänen Puht.piirt. Tuija Väisänen 2016	Koord.: ETRS-GK23 Korkeus: N2000 Kartta 228



x= 7063568
y= 23485288

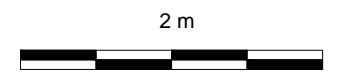
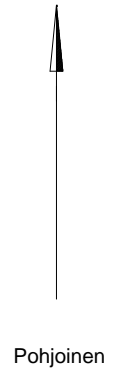
x= 7063577
y= 23485304

x= 7063568
y= 23485304



Karttamerkit

3,27	Korkeusluku m mpy		Tiilirakenne
	Kivi rakenteessa		Tiilenpaloja
	Kivi maayksikössä		Valopylväs
	Puu		Lipputanko
	Tiili		Yksikön raja toisen yksikön alla
	Kivirakenne		Epäselvä yksikön raja
	Koordinaattipiste		



PIETARSAAREN TORI (länsi) Vanha asemakaava-alue 1000007479 Esa Mikkola 2015		Dokumentointitaso 20, osa 8 MK 1:50	
MITTAUSDOKUMENTOINTI Pohjakartta Pietarsaaren kaupunki/ Mäenpää Rakennus Oy		MUSEOVIKASTO ARKEOLOGISET KENTTÄPALVELUT	
T. Väisänen Puht.piirt. Tuija Väisänen 2016		Koord.: ETRS-GK23 Korkeus: N2000	Kartta 229

Koordinaattipisteet

KP 20001	N= 7063593,402	E= 23485282,937	Z= 4,568
KP 20002	N= 7063542,763	E= 23485312,672	Z= 5,940
KP 20003	N= 7063575,488	E= 23485338,075	Z= 6,700
KP 20004	N= 7063603,066	E= 23485297,529	Z= 5,307
KP 20005	N= 7063589,295	E= 23485324,128	Z= 6,535
KP 20006	N= 7063578,304	E= 23485324,638	Z= 6,622
KP 20007	N= 7063568,914	E= 23485305,057	Z= 5,608
KP 20008	N= 7063557,865	E= 23485283,008	Z= 4,234
KP 20009	N= 7063559,249	E= 23485323,513	Z= 6,733
KP 20010	N= 7063555,242	E= 23485323,698	Z= 6,753

ISOKATU

KP20001

KP20005

KP20006

KP20007

KP20008

KP20009

KP20010

KP20002

Karttamerkit

Pohjoinen

10 m

PIETARSAAREN TORI (länsi)
Vanha asemakaava-alue
1000007479
Esa Mikkola 2015

Dokumentointitaso 21

MK 1:250

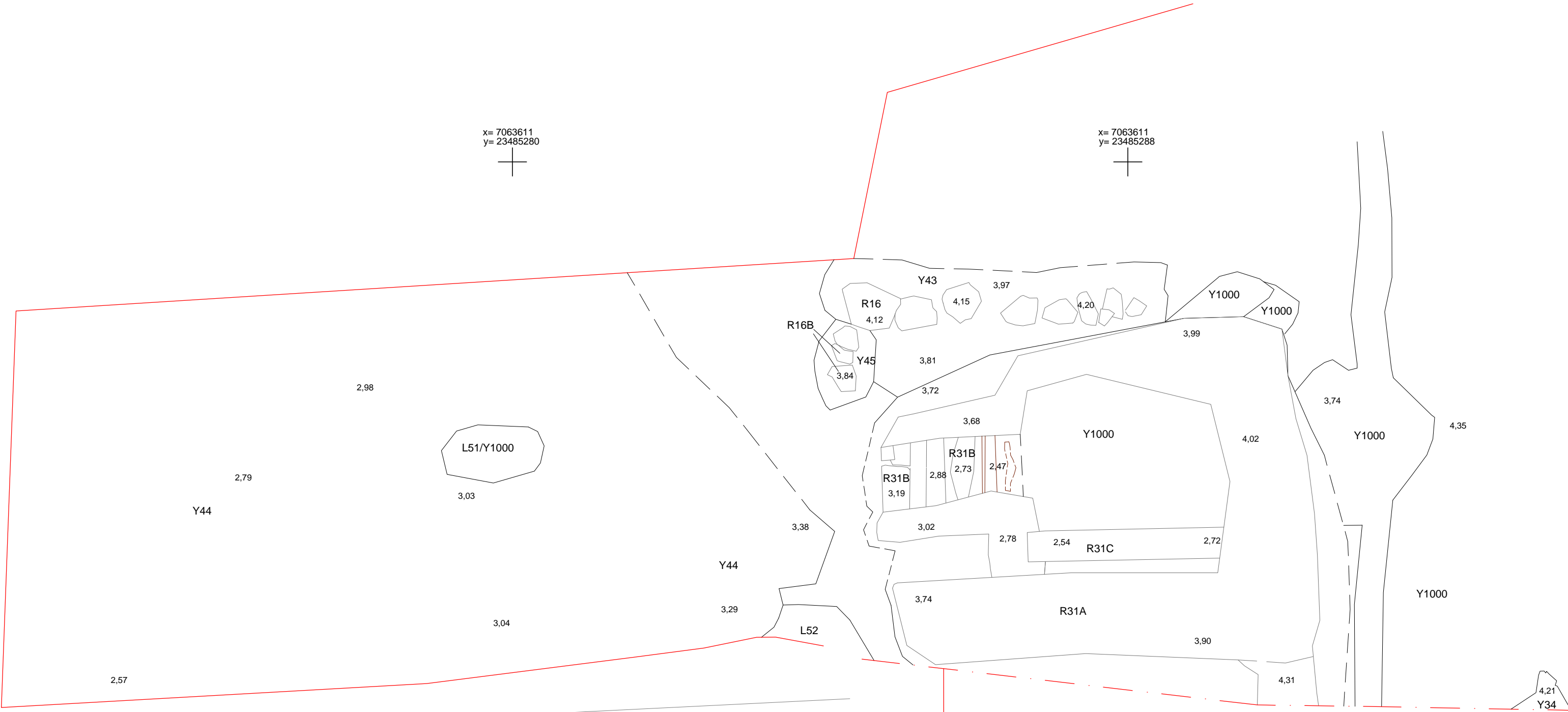
MITTAUSDOKUMENTOINTI
Pohjakartta Pietarsaaren kaupunki/ Mäenpää Rakennus Oy

MUSEOVIRASTO
ARKEOLOGISET KENTTÄPALVELUT

T. Väisänen
Puht.piirt. Tuuja Väisänen 2016

Koord.:ETRS-GK23
Korkeus: N2000

Kartta 230

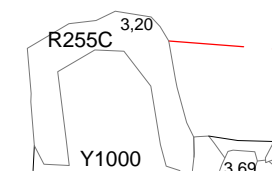



x= 7063611
y= 23485280

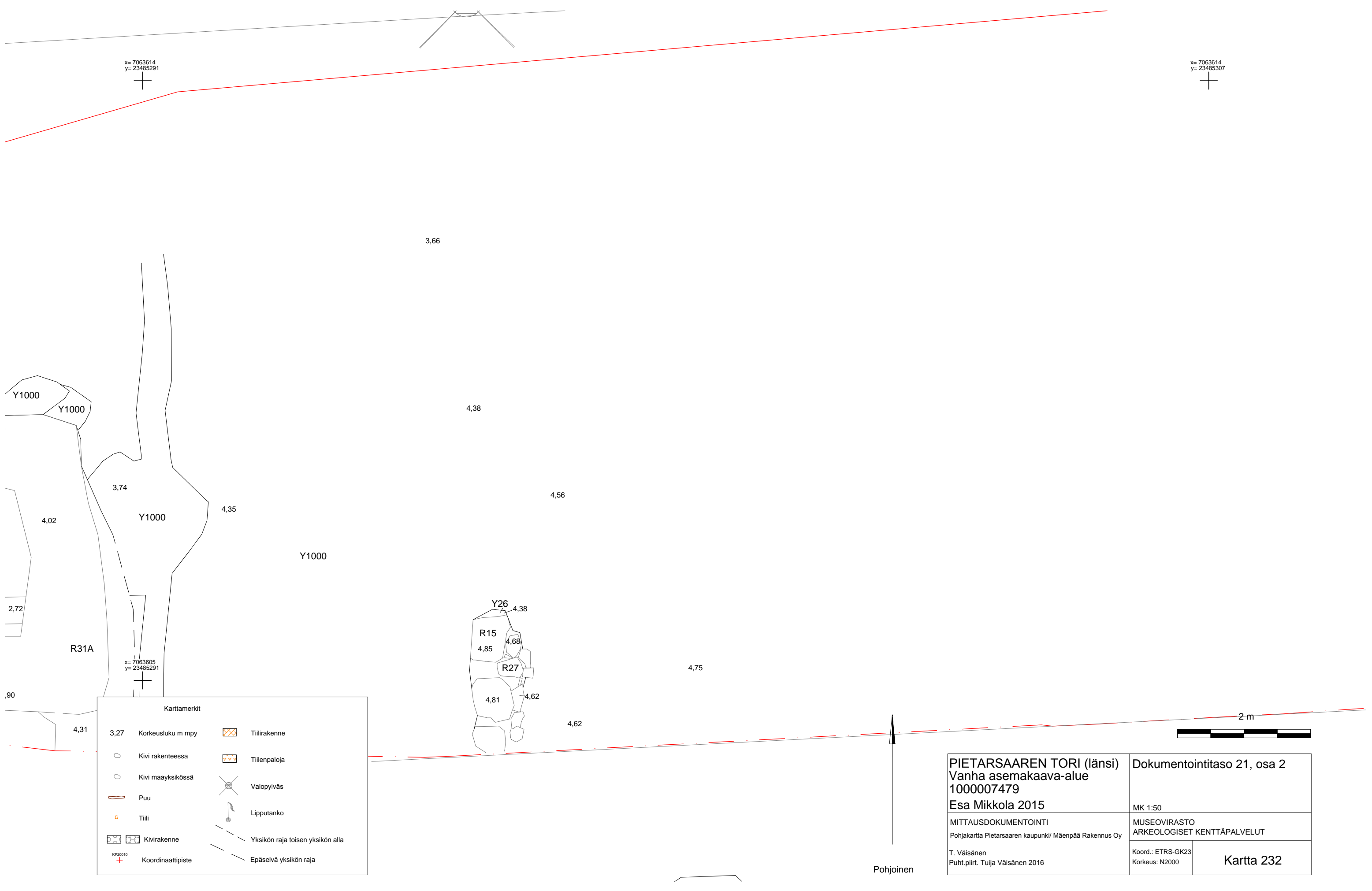
x= 7063611
y= 23485288

x= 7063602
y= 23485280

Karttamerkit			
3,27	Korkeusluku m mpy		Tiilirakenne
	Kivi rakenteessa		Tiilenpaloja
	Kivi maayksikössä		Valopylväs
	Puu		Lipputanko
	Tiili		Yksikön raja toisen yksikön alla
	Kivirakenne		Epäselvä yksikön raja
	Koordinaattipiste		



PIETARSAAREN TORI (länsi) Vanha asemakaava-alue 1000007479 Esa Mikkola 2015	Dokumentointitaso 21, osa 1 MK 1:50
MITTAUSDOKUMENTOINTI Pohjakartta Pietarsaaren kaupunki/ Mäenpää Rakennus Oy T. Väisänen Puht.piirt. Tuija Väisänen 2016	MUSEOVIRASTO ARKEOLOGISET KENTTÄPALVELUT Koord.: ETRS-GK23 Korkeus: N2000
Kartta 231	



x= 7063614
y= 23485291

x= 7063614
y= 23485307

x= 7063605
y= 23485291

Karttamerkit

- 3,27 Korkeusluku m mpy
- Kivi rakenteessa
- Kivi maayksikössä
- Puu
- Tiili
- Kivirakenne
- KP20010 Koordinaattipiste
- Tiilirakenne
- Tiilenpaloja
- Valopylväs
- Lipputanko
- Yksikön raja toisen yksikön alla
- Epäselvä yksikön raja

PIETARSAAREN TORI (länsi) Vanha asemakaava-alue 1000007479 Esa Mikkola 2015		Dokumentointitaso 21, osa 2 MK 1:50	
MITTAUSDOKUMENTOINTI Pohjakartta Pietarsaaren kaupunki/ Mäenpää Rakennus Oy		MUSEOVIRASTO ARKEOLOGISET KENTTÄPALVELUT	
T. Väisänen Puht.piirt. Tuija Väisänen 2016		Koord.: ETRS-GK23 Korkeus: N2000	Kartta 232

Pohjoinen

2 m

x= 7063600
y= 23485284

x= 7063600
y= 23485301

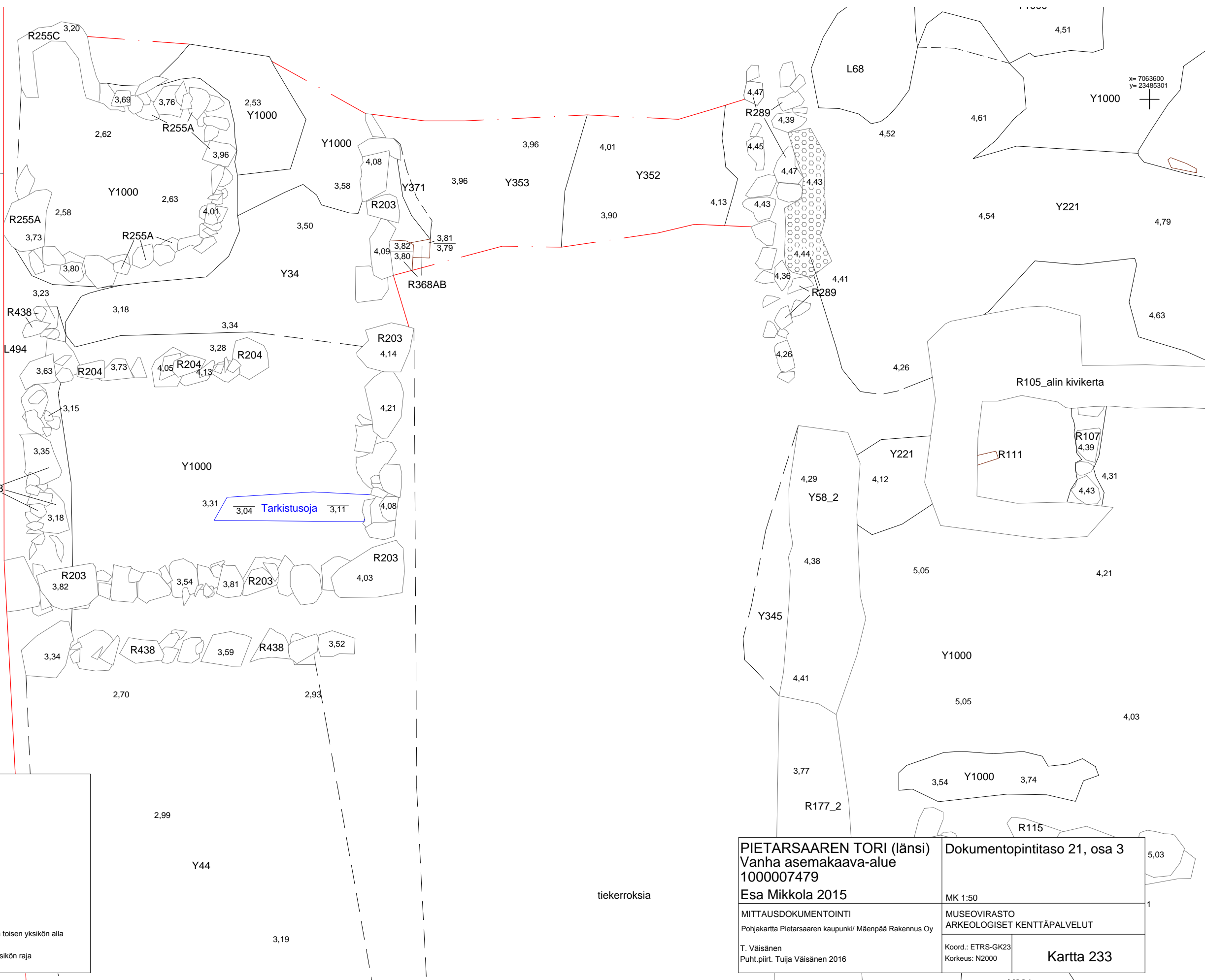
KP20001

x= 7063592
y= 23485284

Pohjoinen

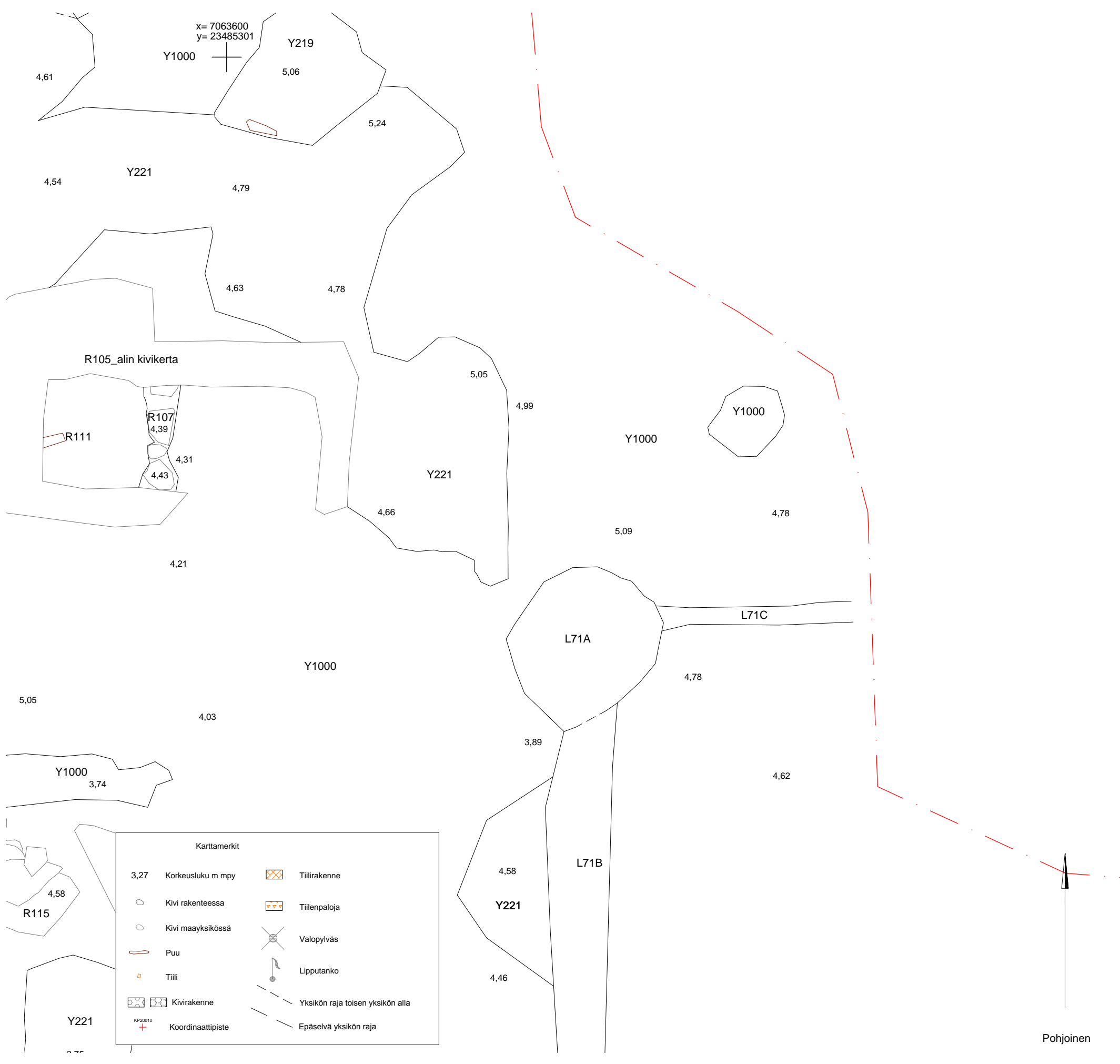
2 m

Karttamerkit			
3,27	Korkeusluku m mpy		Tiilirakenne
	Kivi rakenteessa		Tiilenpalaja
	Kivi maayksikössä		Valopylväs
	Puu		Lipputanko
	Tiili		Yksikön raja toisen yksikön alla
	Kivirakenne		Epäselvä yksikön raja
	Koordinaattipiste		



tiekeroksia

PIETARSAAREN TORI (länsi) Vanha asemakaava-alue 1000007479 Esa Mikkola 2015		Dokumentopintitaso 21, osa 3 MK 1:50	
MITTAUSDOKUMENTOINTI Pohjakartta Pietarsaaren kaupunki/ Mäenpää Rakennus Oy		MUSEOVIRASTO ARKEOLOGISET KENTTÄPALVELUT	
T. Väisänen Puht.piirt. Tuija Väisänen 2016		Koord.: ETRS-GK23 Korkeus: N2000	Kartta 233

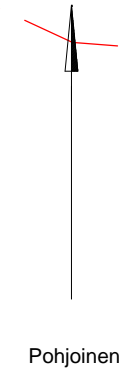


x= 7063600
y= 23485301

x= 7063600
y= 23485313

x= 7063591
y= 23485313

Karttamerkit			
3,27	Korkeusluku m mpy		Tiilirakenne
	Kivi rakenteessa		Tiilenpaloja
	Kivi maayksikössä		Valopylväs
	Puu		Lipputanko
	Tiili		Yksikön raja toisen yksikön alla
	Kivirakenne		Epäselvä yksikön raja
	Koordinaattipiste		

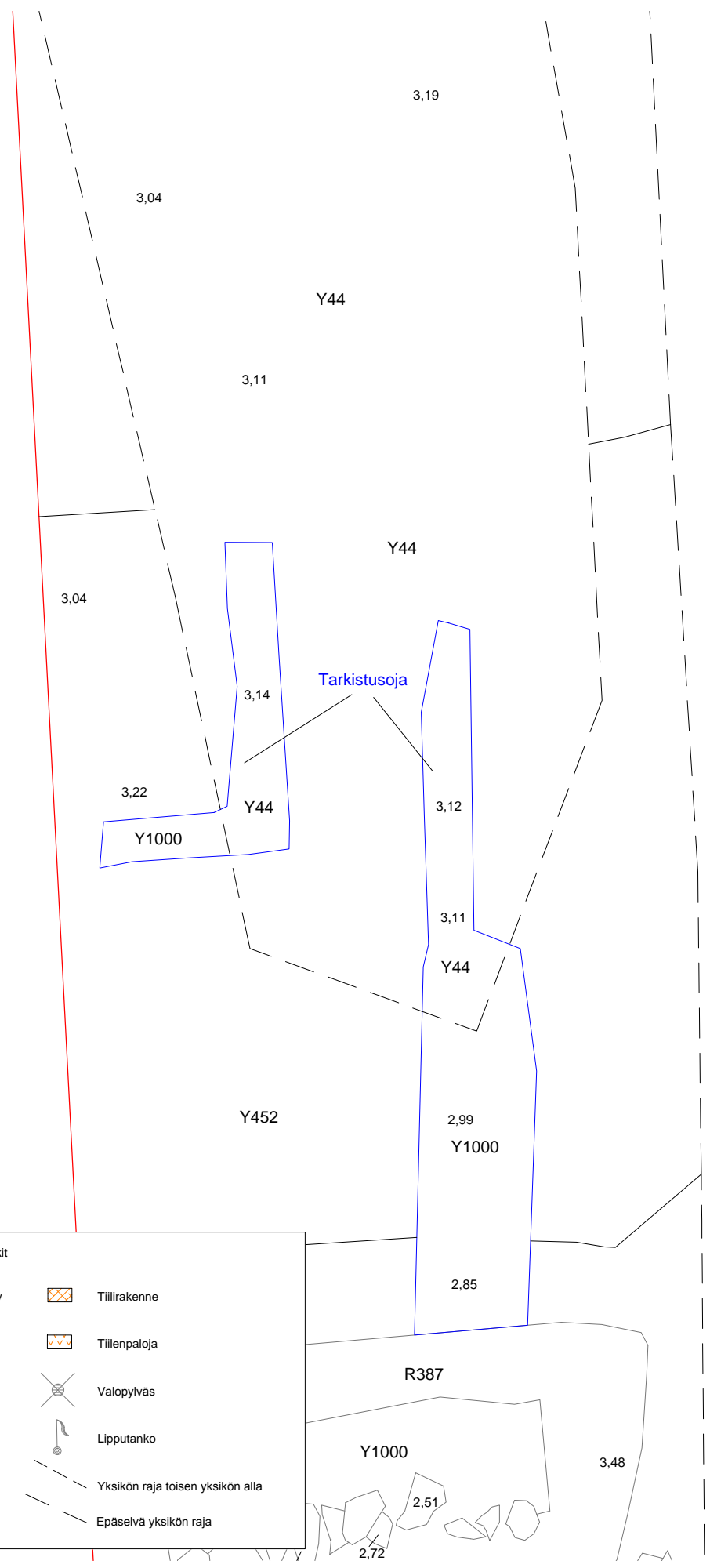


PIETARSAAREN TORI (länsi) Vanha asemakaava-alue 1000007479 Esa Mikkola 2015		Dokumentointitaso 21, osa 4 MK 1:50	
MITTAUSDOKUMENTOINTI Pohjakartta Pietarsaaren kaupunki/ Mäenpää Rakennus Oy		MUSEOVIRASTO ARKEOLOGISET KENTTÄPALVELUT	
T. Väisänen Puht.piirt. Tuija Väisänen 2016		Koord.: ETRS-GK23 Korkeus: N2000	Kartta 234

x= 7063588
y= 23485284



x= 7063580
y= 23485284

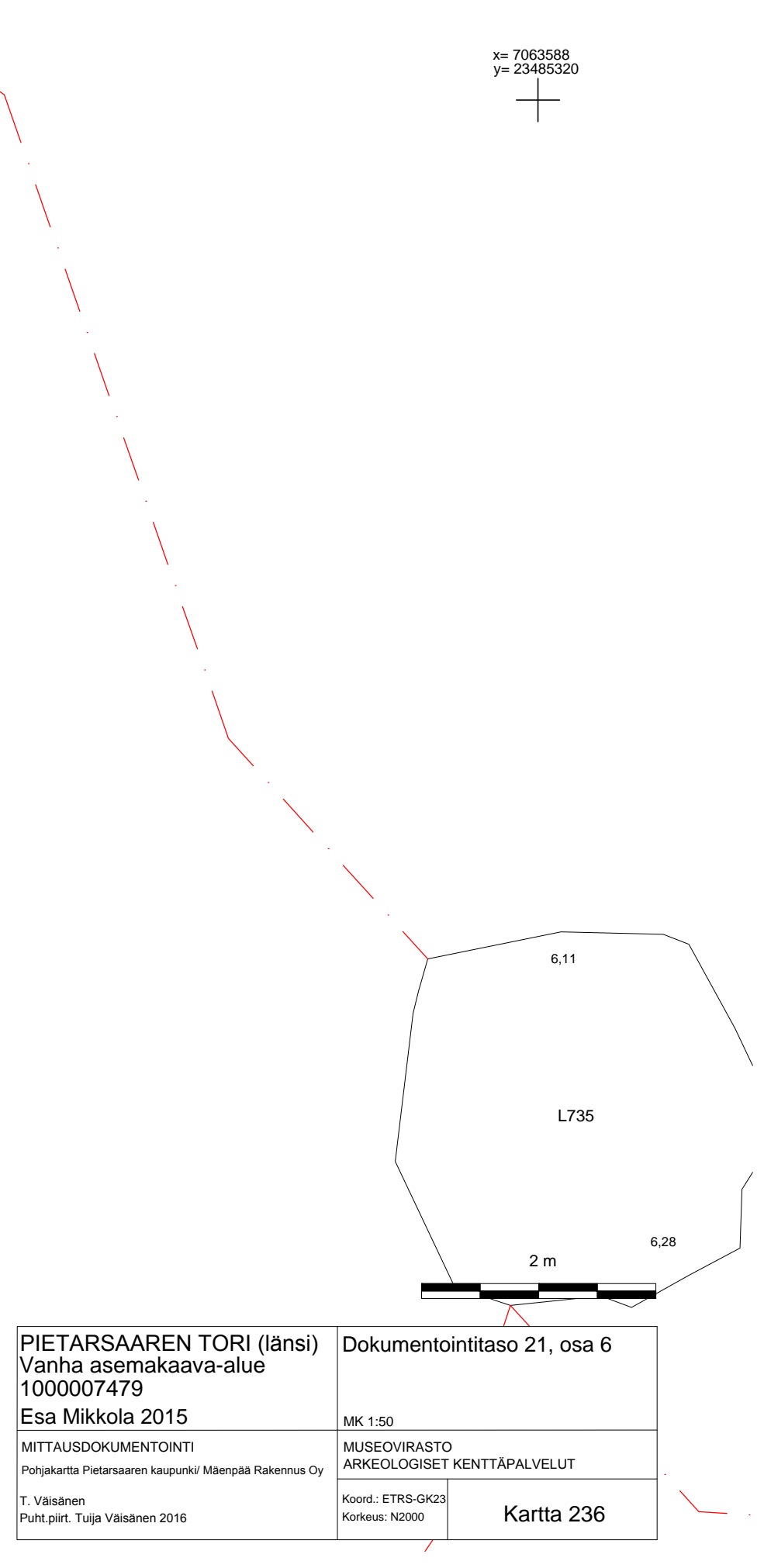
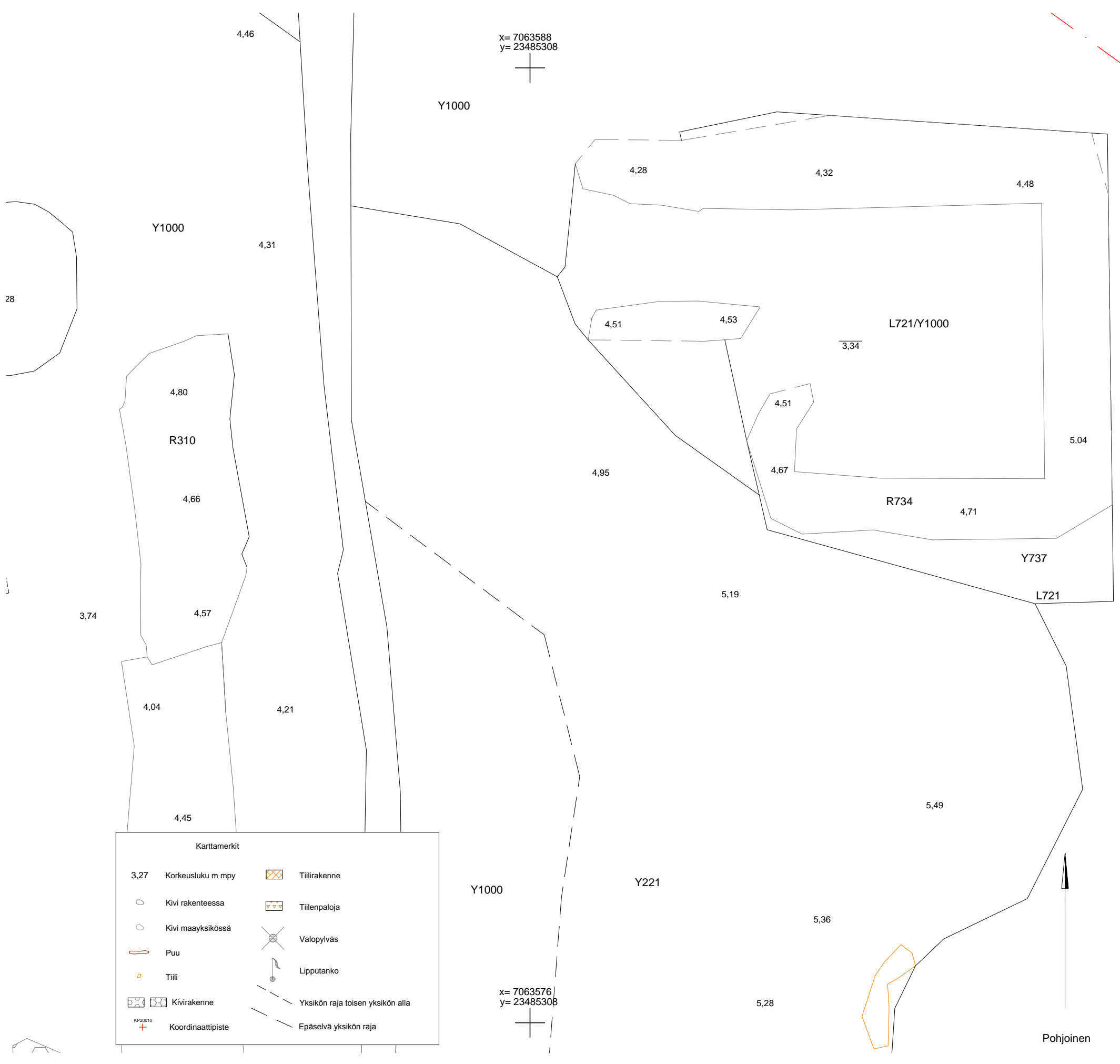


Karttamerkit			
3,27	Korkeusluku m mpy		Tiilirakenne
	Kivi rakenteessa		Tiilenpaloja
	Kivi maayksikössä		Valopylväs
	Puu		Lipputanko
	Tiili		Yksikön raja toisen yksikön alla
	Kivirakenne		Epäselvä yksikön raja
	Koordinaattipiste		

tiekerroksia



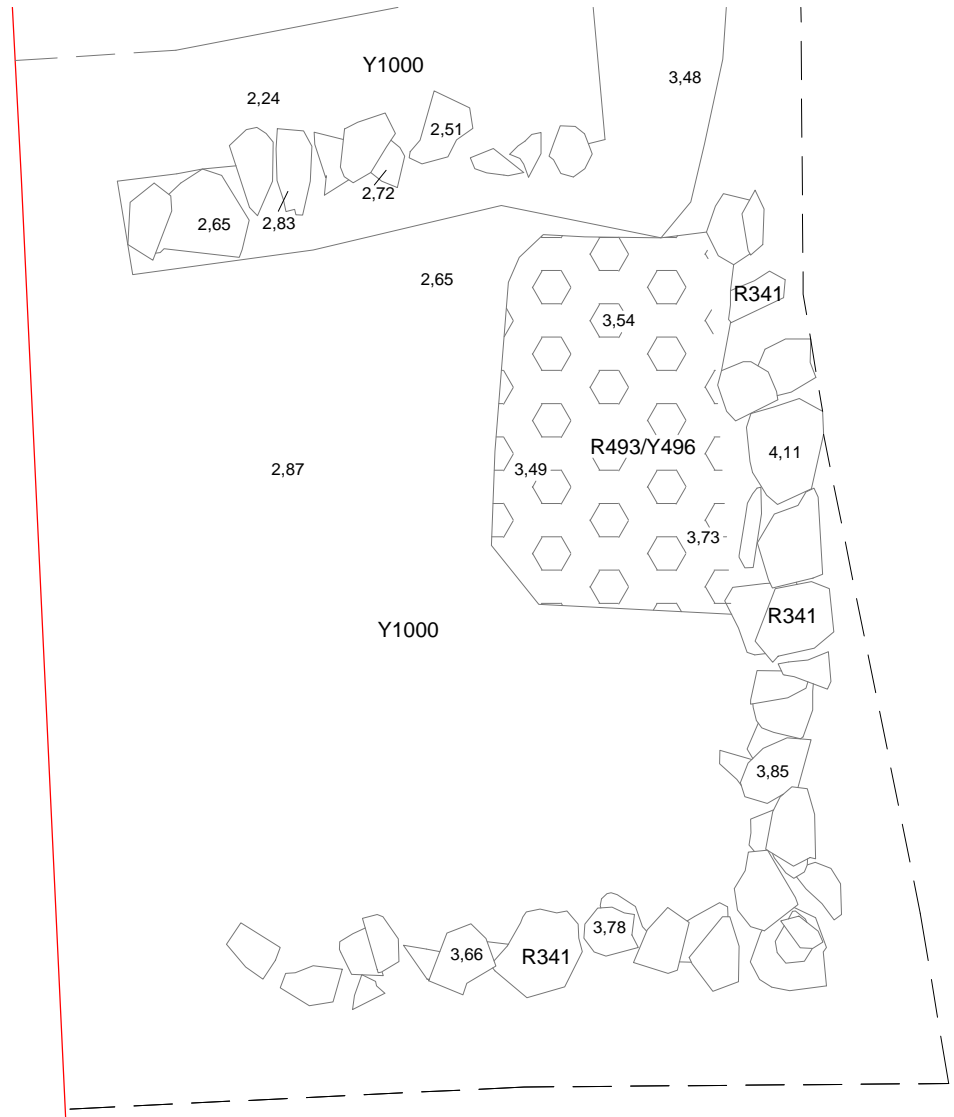
PIETARSAAREN TORI (länsi) Vanha asemakaava-alue 1000007479 Esa Mikkola 2015	Dokumentointitaso 21, osa 5 MK 1:50
MITTAUSDOKUMENTOINTI Pohjakartta Pietarsaaren kaupunki/ Mäenpää Rakennus Oy	MUSEOVIRASTO ARKEOLOGISET KENTTÄPALVELUT
T. Väisänen Puht.piirt. Tuija Väisänen 2016	Koord.: ETRS-GK23 Korkeus: N2000 Kartta 235



Karttamerkit

3,27	Korkeusluku m mpy		Tiilirakenne
	Kivi rakenteessa		Tiilenpaloja
	Kivi maayksikössä		Valopylväs
	Puu		Lipputanko
	Tiili		Yksikön raja toisen yksikön alla
	Kivirakenne		Epäselvä yksikön raja
	Koordinaattipiste		

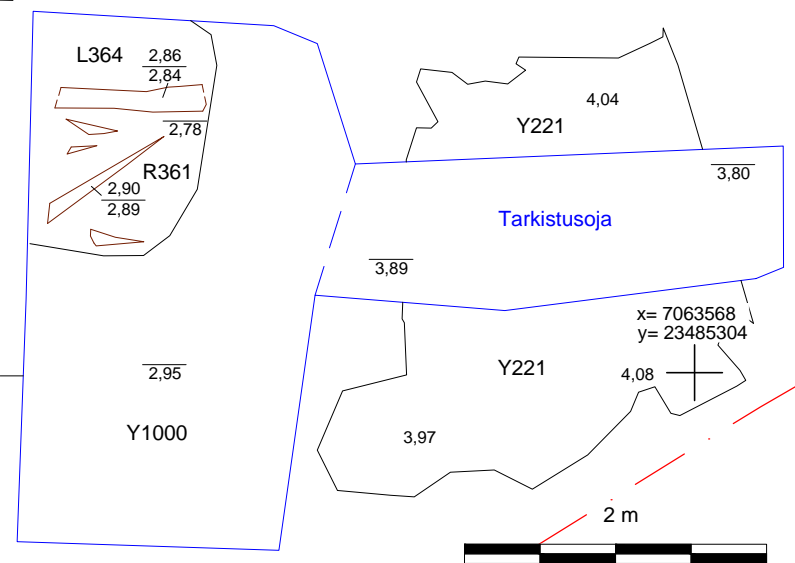
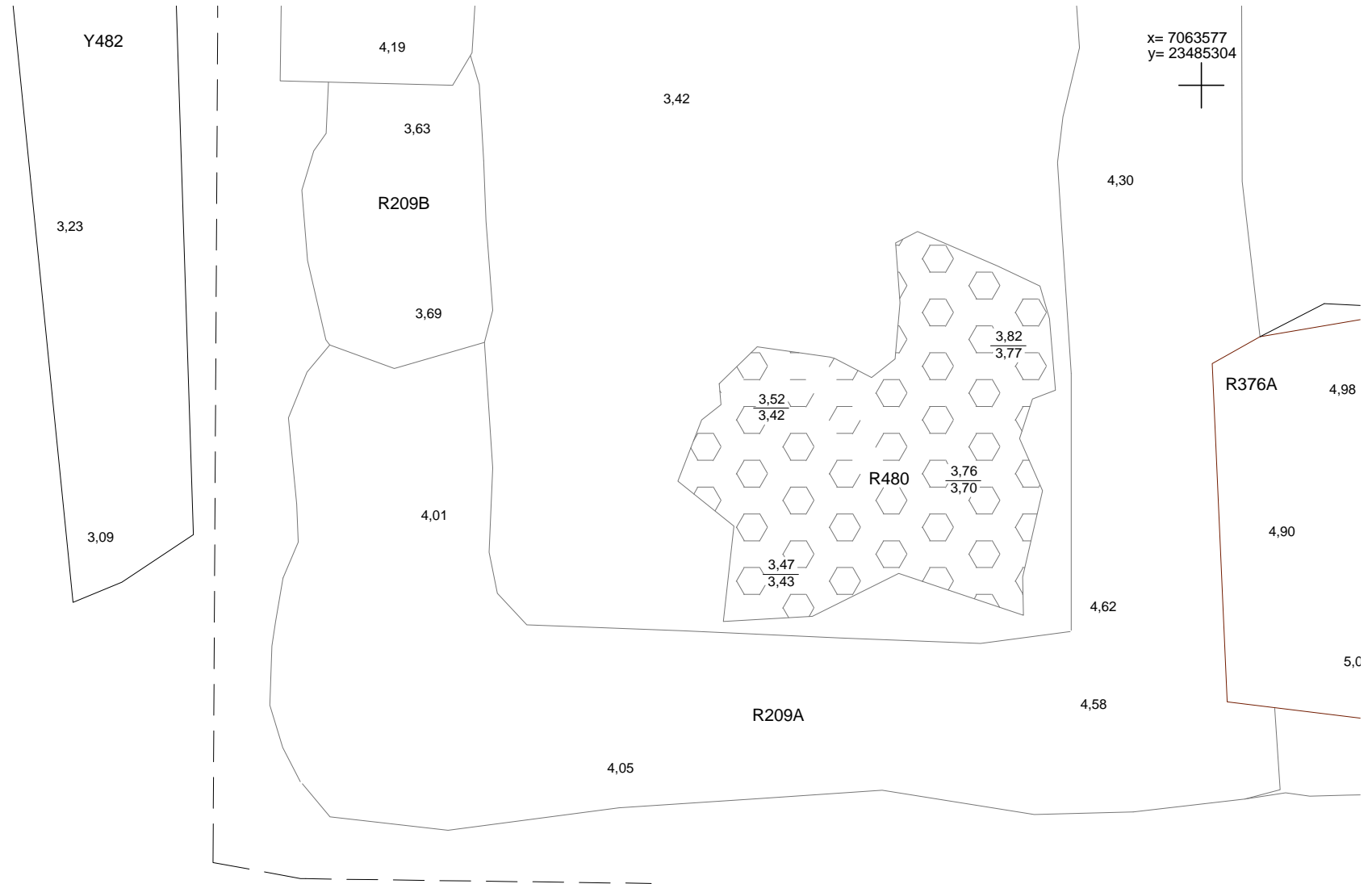
PIETARSAAREN TORI (länsi) Vanha asemakaava-alue 1000007479 Esa Mikkola 2015		Dokumentointitaso 21, osa 6 MK 1:50	
MITTAUSDOKUMENTOINTI Pohjakartta Pietarsaaren kaupunki/ Mäenpää Rakennus Oy		MUSEOVIRASTO ARKEOLOGISET KENTTÄPALVELUT	
T. Väisänen Puht.piirt. Tuija Väisänen 2016		Koord.: ETRS-GK23 Korkeus: N2000	Kartta 236



tiekerroksia

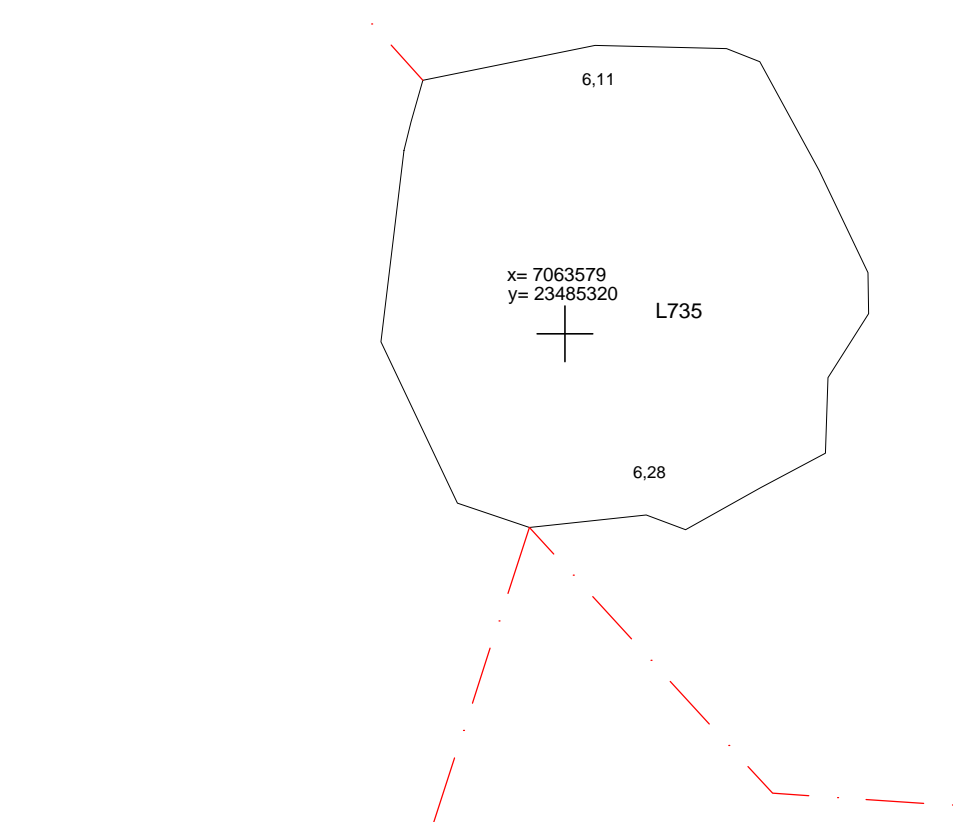
x= 7063568
y= 23485288

Karttamerkit			
3,27	Korkeusluku m mpy		Tiilirakenne
	Kivi rakenteessa		Tiilenpaloja
	Kivi maayksikössä		Valopylväs
	Puu		Lipputanko
	Tiili		Yksikön raja toisen yksikön alla
	Kivirakenne		Epäselvä yksikön raja
	Koordinaattipiste		



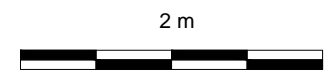
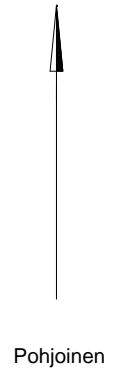
Pohjoinen

PIETARSAAREN TORI (länsi) Vanha asemakaava-alue 1000007479 Esa Mikkola 2015	Dokumentointitaso 21, osa 7 MK 1:50
MITTAUSDOKUMENTOINTI Pohjakartta Pietarsaaren kaupunki/ Mäenpää Rakennus Oy	MUSEOVIRASTO ARKEOLOGISET KENTTÄPALVELUT
T. Väisänen Puht.piirt. Tuija Väisänen 2016	Koord.: ETRS-GK23 Korkeus: N2000 Kartta 237



Karttamerkit

3,27	Korkeusluku m mpy		Tiilirakenne
	Kivi rakenteessa		Tiilenpalaja
	Kivi maayksikössä		Valopylväs
	Puu		Lipputanko
	Tiili		Yksikön raja toisen yksikön alla
	Kivirakenne		Epäselvä yksikön raja
	Koordinaattipiste		



PIETARSAAREN TORI (länsi) Vanha asemakaava-alue 1000007479 Esa Mikkola 2015		Dokumentointitaso 21, osa 8 MK 1:50	
MITTAUSDOKUMENTOINTI Pohjakartta Pietarsaaren kaupunki/ Mäenpää Rakennus Oy		MUSEOVIKASTO ARKEOLOGISET KENTTÄPALVELUT	
T. Väisänen Puht.piirt. Tuija Väisänen 2016		Koord.: ETRS-GK23 Korkeus: N2000	Kartta 238

Koordinaattipisteet

KP 20001	N= 7063593,402 E= 23485282,937 Z= 4,568
KP 20002	N= 7063542,763 E= 23485312,672 Z= 5,940
KP 20003	N= 7063575,488 E= 23485338,075 Z= 6,700
KP 20004	N= 7063603,066 E= 23485297,529 Z= 5,307
KP 20005	N= 7063589,295 E= 23485324,128 Z= 6,535
KP 20006	N= 7063578,304 E= 23485324,638 Z= 6,622
KP 20007	N= 7063568,914 E= 23485305,057 Z= 5,608
KP 20008	N= 7063557,865 E= 23485283,008 Z= 4,234
KP 20009	N= 7063559,249 E= 23485323,513 Z= 6,733
KP 20010	N= 7063555,242 E= 23485323,698 Z= 6,753

ISOKATU

KP20001

KP20005

KP20006

KP20007

KP20008

KP20009

KP20010

KP20002

Karttamerkit

Pohjoinen

10 m

Vanha asemakaava-alue
1000007479
Esa Mikkola 2015

MITTAUSDOKUMENTOINTI
Pohjakartta Pietarsaaren kaupunki/ Mäenpää Rakennus Oy

T. Väisänen
Puht.piirt. Tuija Väisänen 2016

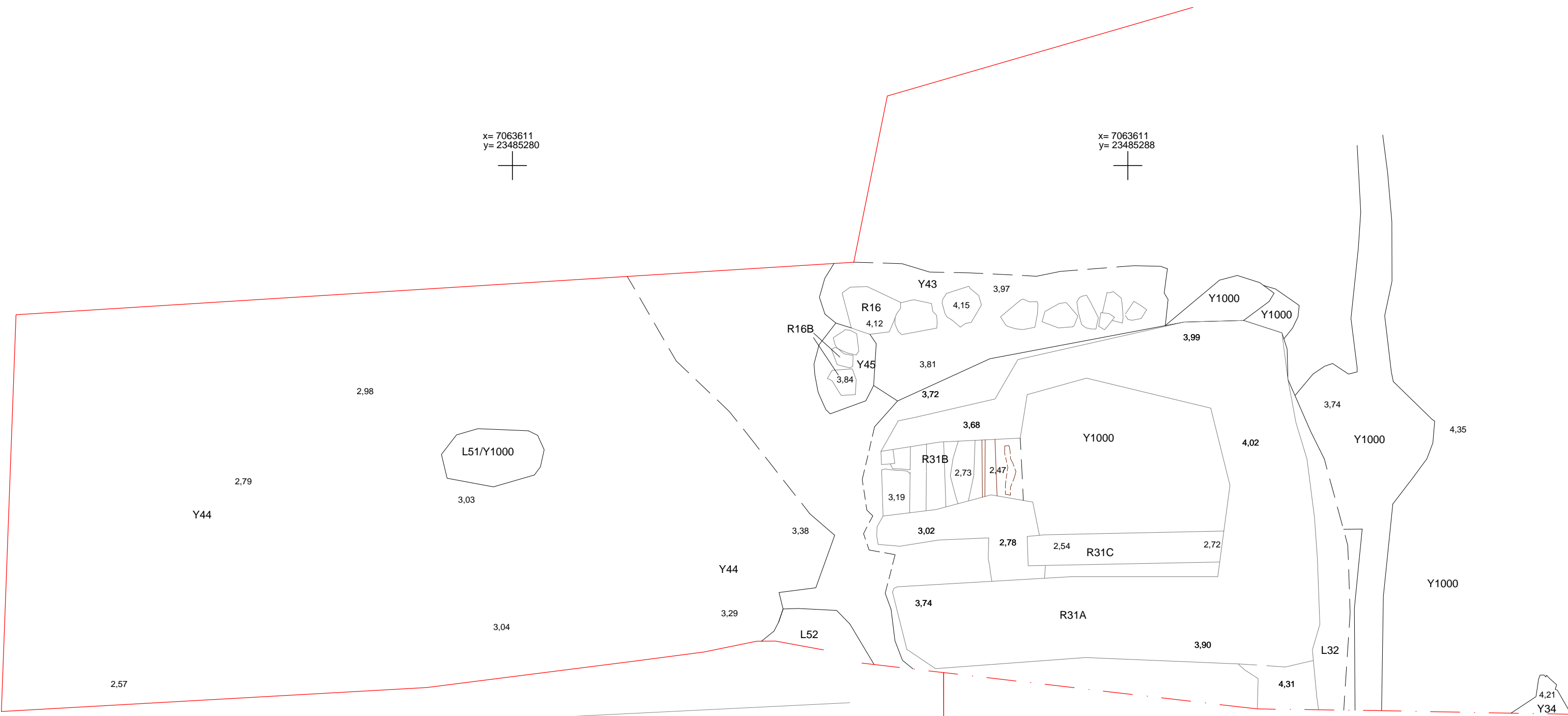
Dokumentointitaso 22

MK 1:250

MUSEOVIRASTO
ARKEOLOGISET KENTTÄPALVELUT

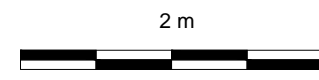

Koord.:ETRS-GK23
Korkeus: N2000

Kartta 239



Karttamerkit			
3,27	Korkeusluku m mpy		Tiilirakenne
	Kivi rakenteessa		Tiilenpaloja
	Kivi maayksikössä		Valopylväs
	Puu		Lipputanko
	Tiili		Yksikön raja toisen yksikön alla
	Kivirakenne		Epäselvä yksikön raja
	Koordinaattipiste		

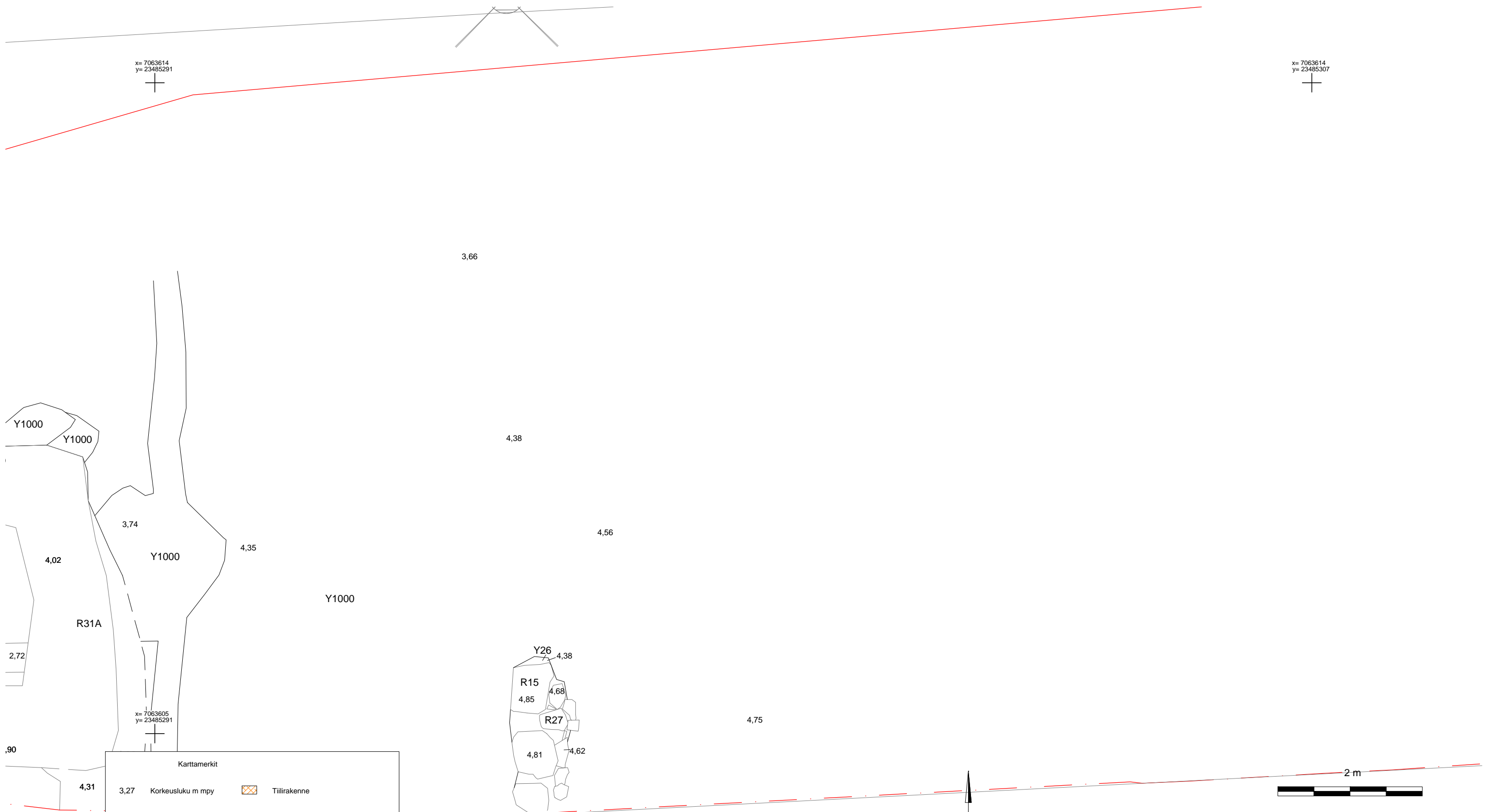
x= 7063602
y= 23485280



PIETARSAAREN TORI (länsi) Vanha asemakaava-alue 1000007479 Esa Mikkola 2015		Dokumentointitaso 22, osa 1	
MITTAUSDOKUMENTOINTI Pohjakartta Pietarsaaren kaupunki/ Mäenpää Rakennus Oy		MK 1:50	
T. Väisänen Puht.piirt. Tuija Väisänen 2016		MUSEOVIRASTO ARKEOLOGISET KENTTÄPALVELUT	
Koord.: ETRS-GK23 Korkeus: N2000		Kartta 240	

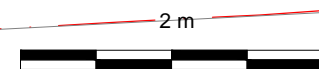
x= 7063614
y= 23485291

x= 7063614
y= 23485307



Karttamerkit

- 3,27 Korkeusluku m mpy
- Kivi rakenteessa
- Kivi maayksikössä
- Puu
- Tiili
- Kivirakenne
- KP20010 Koordinaattipiste
- Tiilirakenne
- Tiilenpaloja
- Valopylväs
- Lipputanko
- Yksikön raja toisen yksikön alla
- Epäselvä yksikön raja



Pohjoinen

PIETARSAAREN TORI (länsi) Vanha asemakaava-alue 1000007479 Esa Mikkola 2015		Dokumentointitaso 22, osa 2 MK 1:50	
MITTAUSDOKUMENTOINTI Pohjakartta Pietarsaaren kaupunki/ Mäenpää Rakennus Oy		MUSEOVIRASTO ARKEOLOGISET KENTTÄPALVELUT	
T. Väisänen Puht.piirt. Tuija Väisänen 2016		Koord.: ETRS-GK23 Korkeus: N2000	Kartta 241

x= 7063600
y= 23485284

x= 7063600
y= 23485301

KP20001

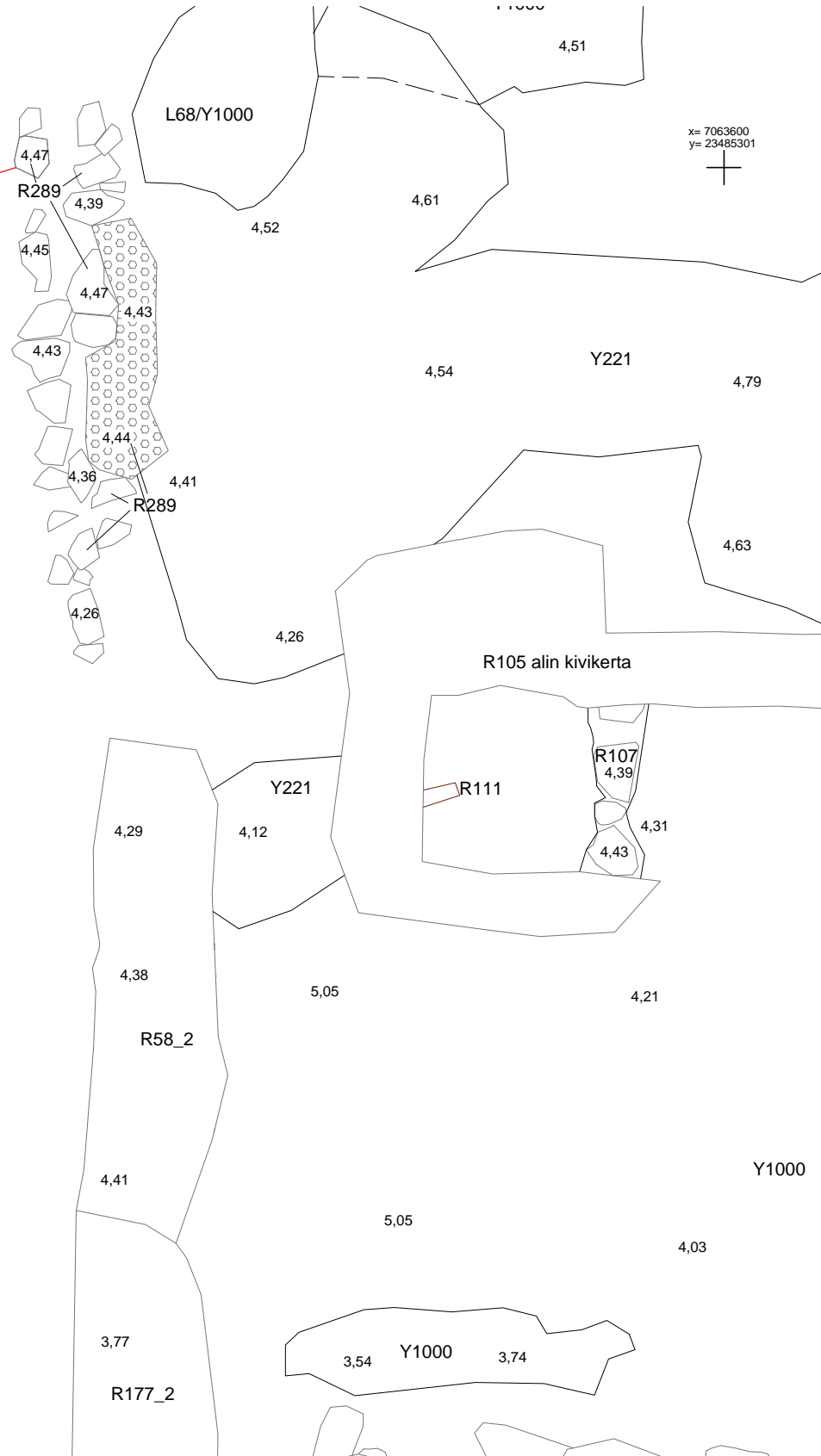
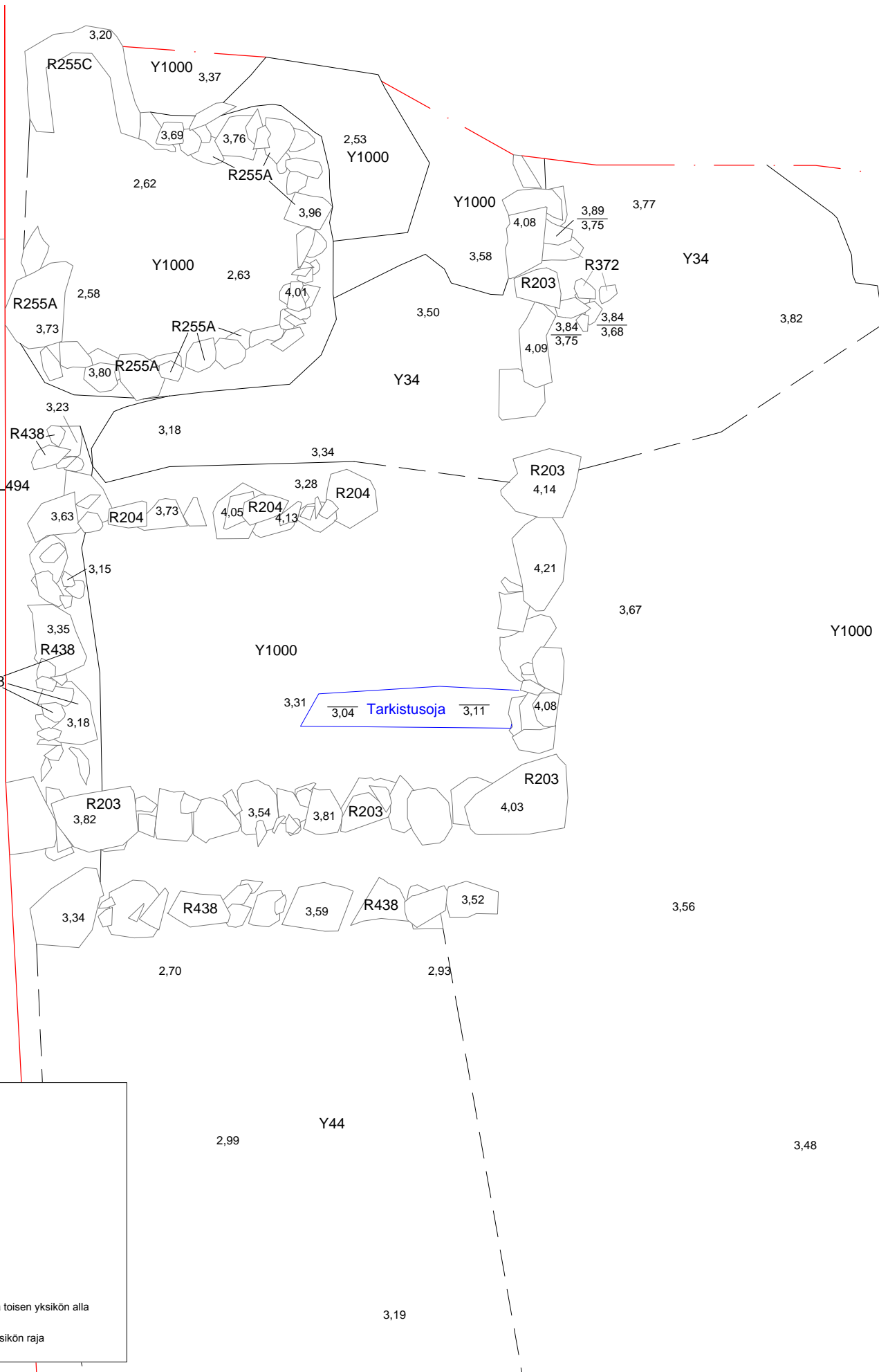
x= 7063592
y= 23485284

Pohjoinen

2 m

Karttamerkit

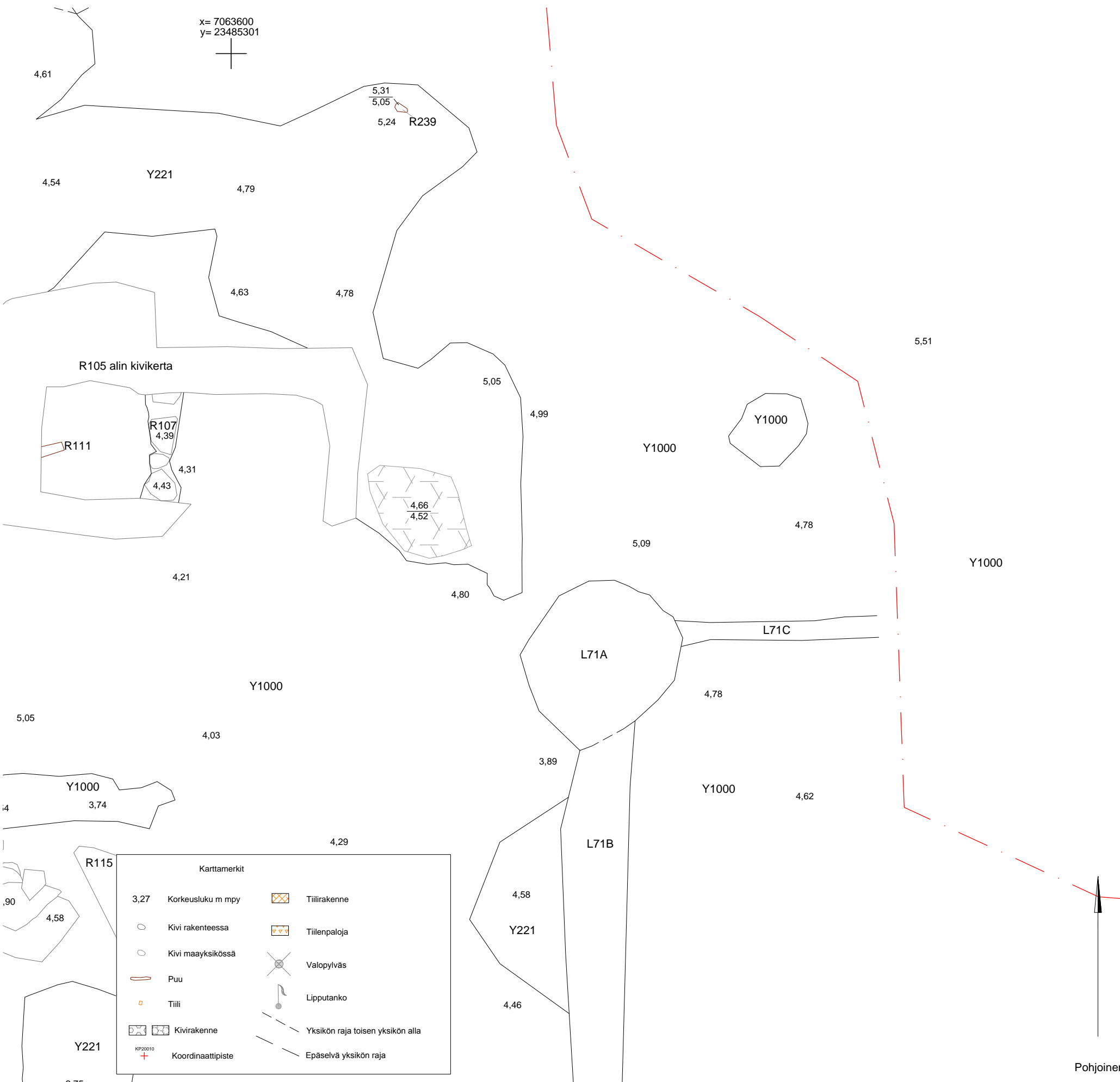
- 3,27 Korkeusluku m mpy
- Kivi rakenteessa
- Kivi maayksikössä
- Puu
- Tiili
- Kivirakenne
- Koordinaattipiste
- Tiilirakenne
- Tiilenpaloja
- Valopylväs
- Lipputanko
- Yksikön raja toisen yksikön alla
- Epäselvä yksikön raja



PIETARSAAREN TORI (länsi) Vanha asemakaava-alue 1000007479 Esa Mikkola 2015		Dokumentointitaso 22, osa 3	
MITTAUSDOKUMENTOINTI Pohjakartta Pietarsaaren kaupunki/ Mäenpää Rakennus Oy		MK 1:50	
T. Väisänen Puht.piirt. Tuija Väisänen 2016		Koord.: ETRS-GK23 Korkeus: N2000	Kartta 242

x= 7063600
y= 23485301

x= 7063600
y= 23485313



x= 7063591
y= 23485313

5,79

2 m



Pohjoinen

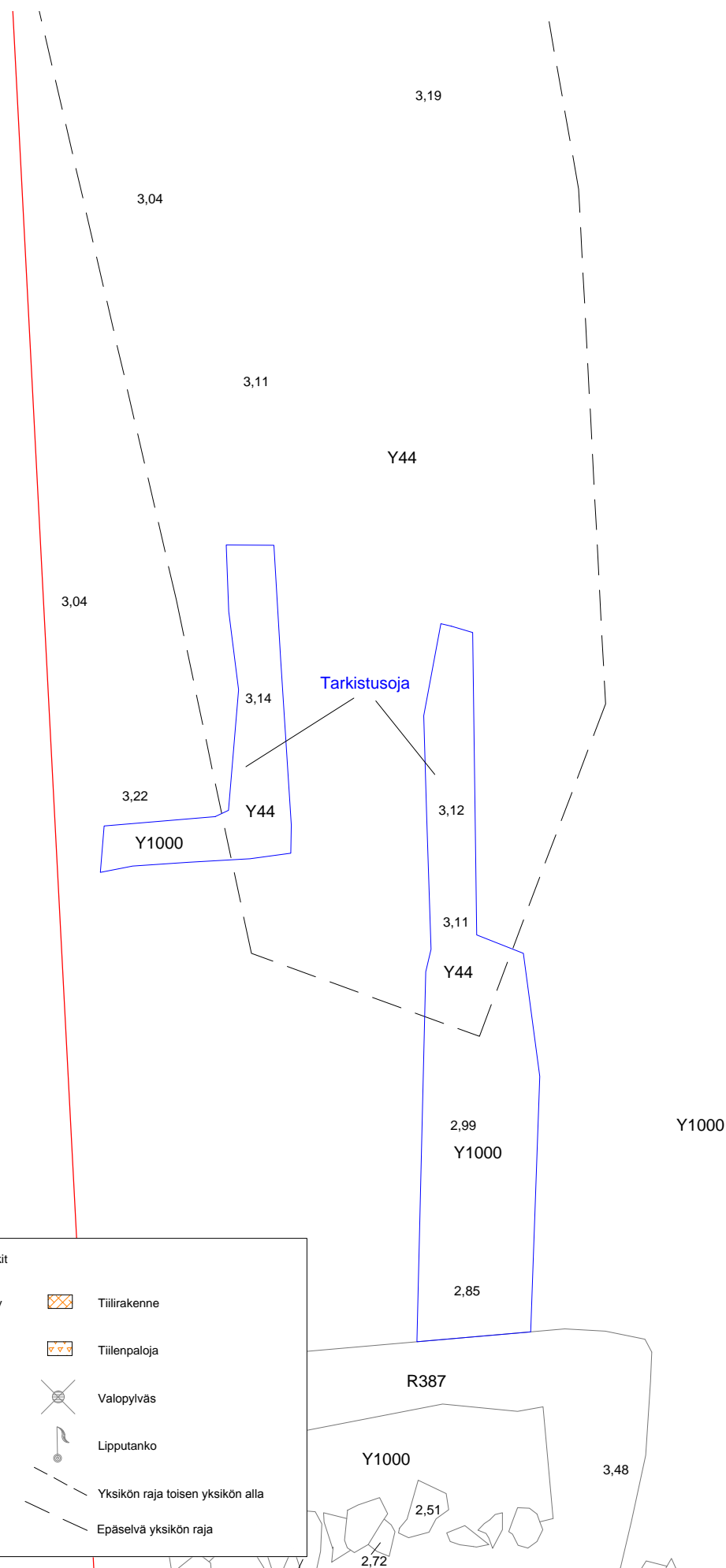
PIETARSAAREN TORI (länsi) Vanha asemakaava-alue 1000007479 Esa Mikkola 2015		Dokumentointitaso 22, osa 4 MK 1:50	
MITTAUSDOKUMENTOINTI Pohjakartta Pietarsaaren kaupunki/ Mäenpää Rakennus Oy		MUSEOVIRASTO ARKEOLOGISET KENTTÄPALVELUT	
T. Väisänen Puht.piirt. Tuija Väisänen 2016		Koord.: ETRS-GK23 Korkeus: N2000	Kartta 243

Karttamerkit			
3,27	Korkeusluku m mpy		Tiilirakenne
	Kivi rakenteessa		Tiilenpaloja
	Kivi maayksikössä		Valopylväs
	Puu		Lipputanko
	Tiili		Yksikön raja toisen yksikön alla
	Kivirakenne		Epäselvä yksikön raja
	Koordinaattipiste		

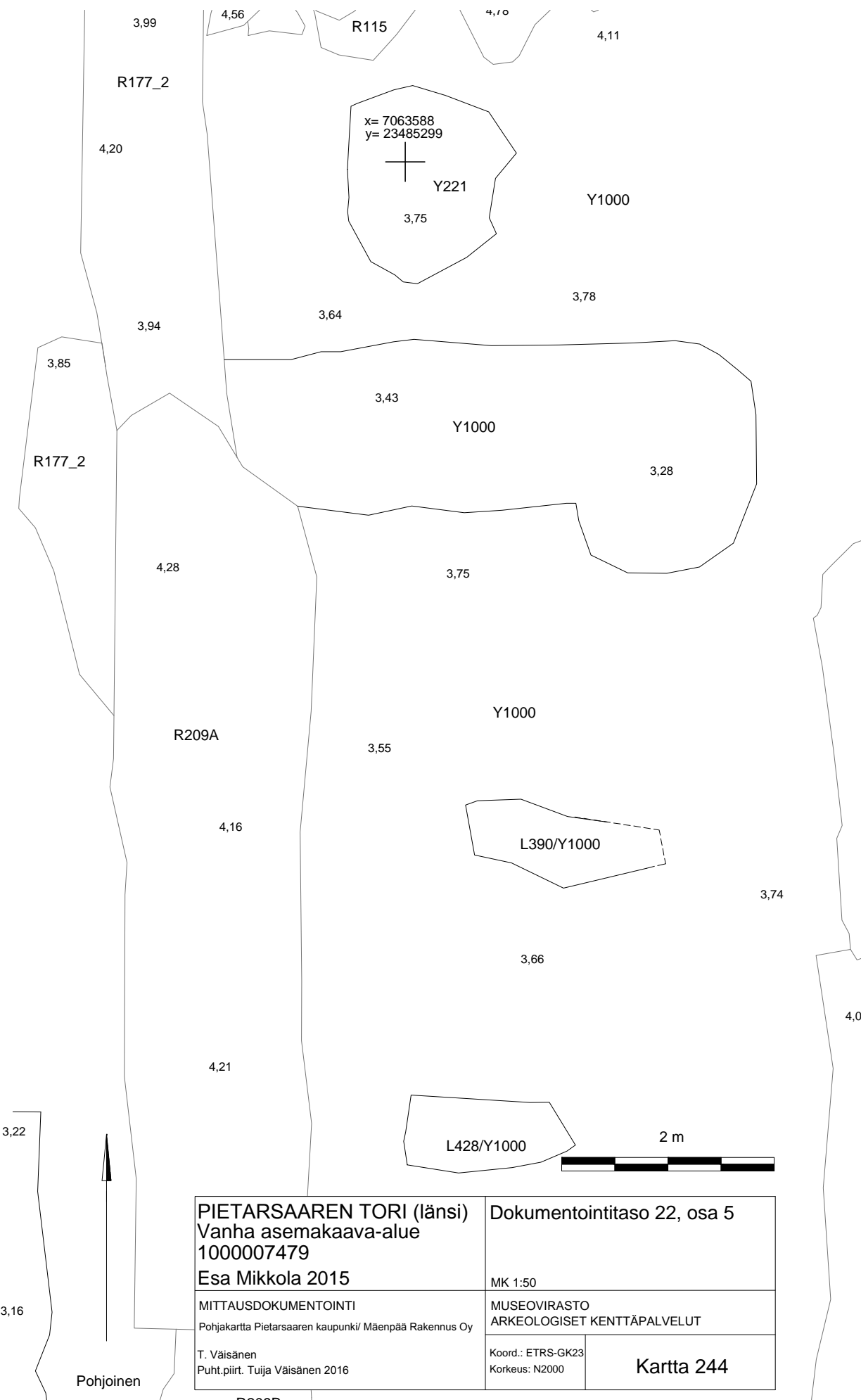
x= 7063588
y= 23485284



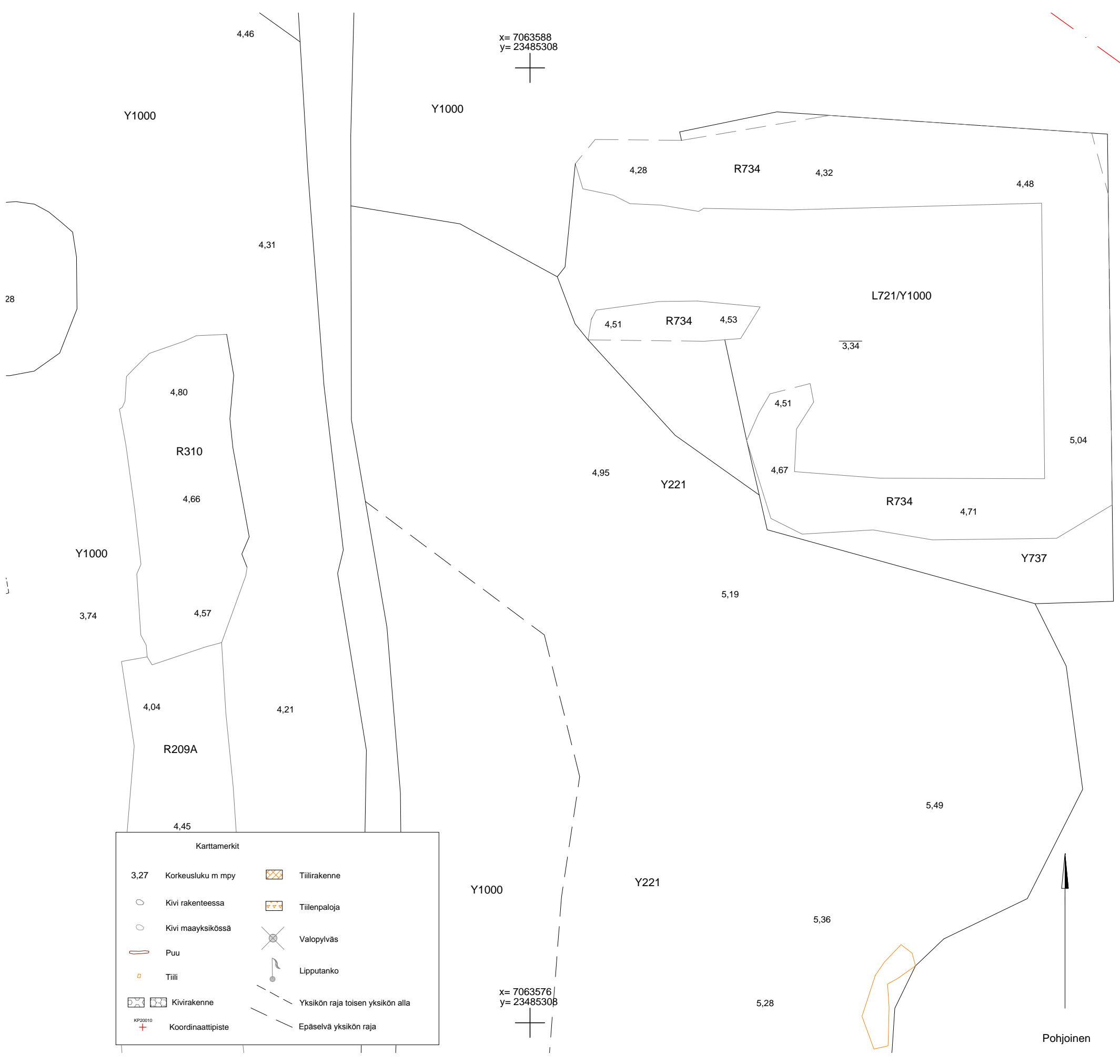
x= 7063580
y= 23485284



Karttamerkit			
3,27	Korkeusluku m mpy		Tiilirakenne
	Kivi rakenteessa		Tiilenpaloja
	Kivi maayksikössä		Valopylväs
	Puu		Lipputanko
	Tiili		Yksikön raja toisen yksikön alla
	Kivirakenne		Epäselvä yksikön raja
	Koordinaattipiste		



PIETARSAAREN TORI (länsi) Vanha asemakaava-alue 1000007479 Esa Mikkola 2015	Dokumentointitaso 22, osa 5 MK 1:50
MITTAUSDOKUMENTOINTI Pohjakartta Pietarsaaren kaupunki/ Mäenpää Rakennus Oy	MUSEOVIRASTO ARKEOLOGISET KENTTÄPALVELUT
T. Väisänen Puht.piirt. Tuija Väisänen 2016	Koord.: ETRS-GK23 Korkeus: N2000 Kartta 244



x= 7063588
y= 23485308

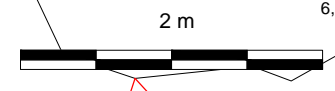
x= 7063588
y= 23485320

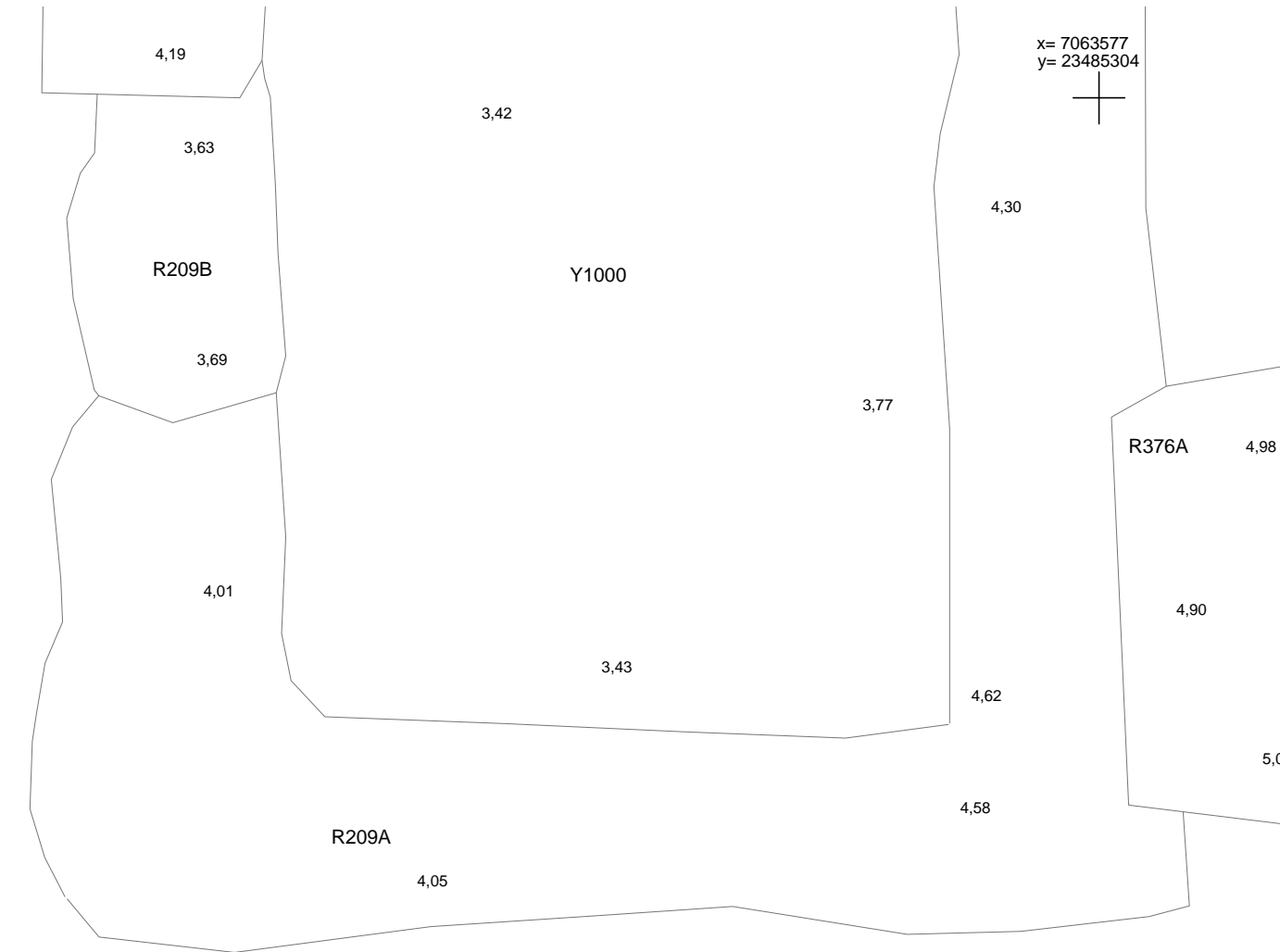
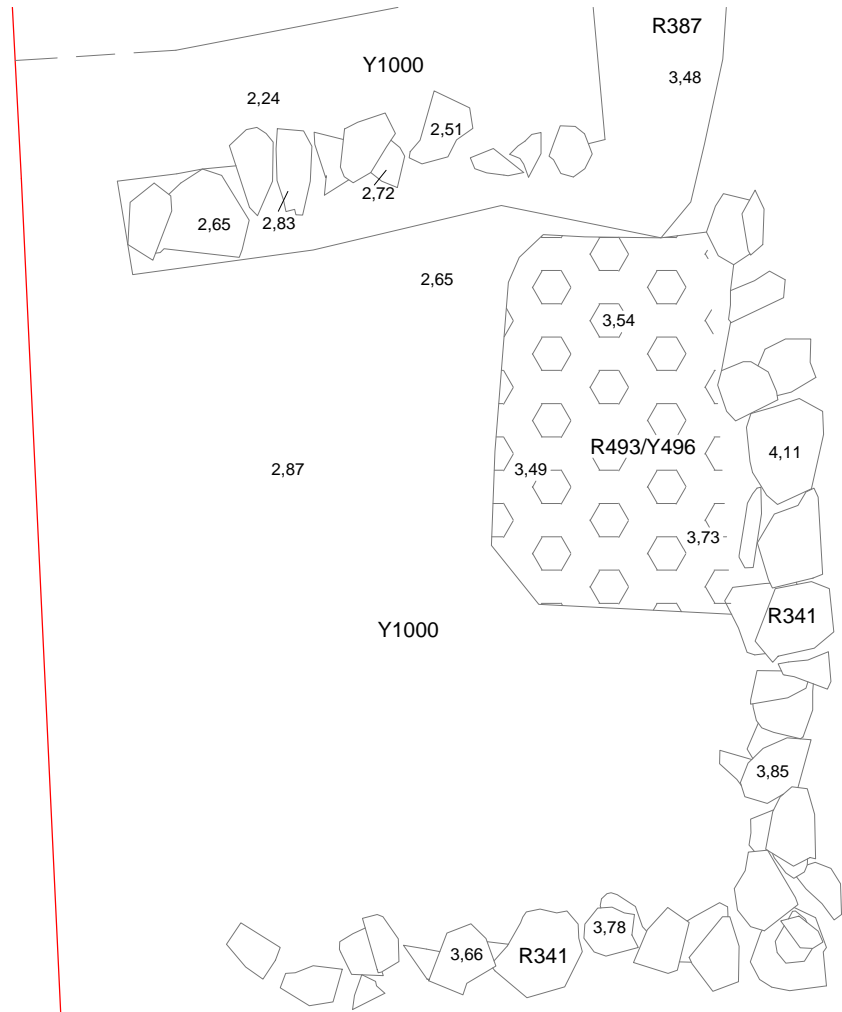
x= 7063576
y= 23485308

Pohjoinen

Karttamerkit			
3,27	Korkeusluku m mpy		Tiilirakenne
	Kivi rakenteessa		Tiilenpalaja
	Kivi maayksikössä		Valopylväs
	Puu		Lipputanko
	Tiili		Yksikön raja toisen yksikön alla
	Kivirakenne		Epäselvä yksikön raja
	Koordinaattipiste		

PIETARSAAREN TORI (länsi) Vanha asemakaava-alue 1000007479 Esa Mikkola 2015		Dokumentointitaso 22, osa 6 MK 1:50	
MITTAUSDOKUMENTOINTI Pohjakartta Pietarsaaren kaupunki/ Mäenpää Rakennus Oy		MUSEOVIRASTO ARKEOLOGISET KENTTÄPALVELUT	
T. Väisänen Puht.piirt. Tuija Väisänen 2016		Koord.: ETRS-GK23 Korkeus: N2000	Kartta 245

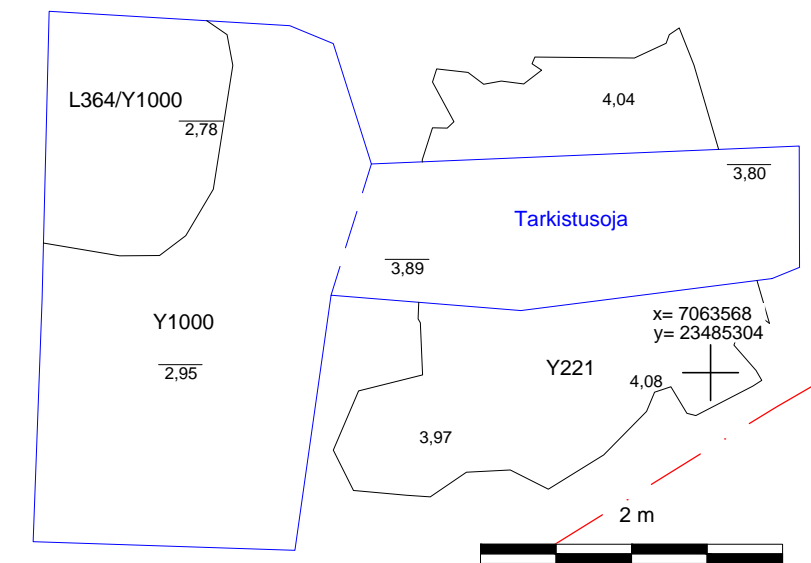




x= 7063568
y= 23485288

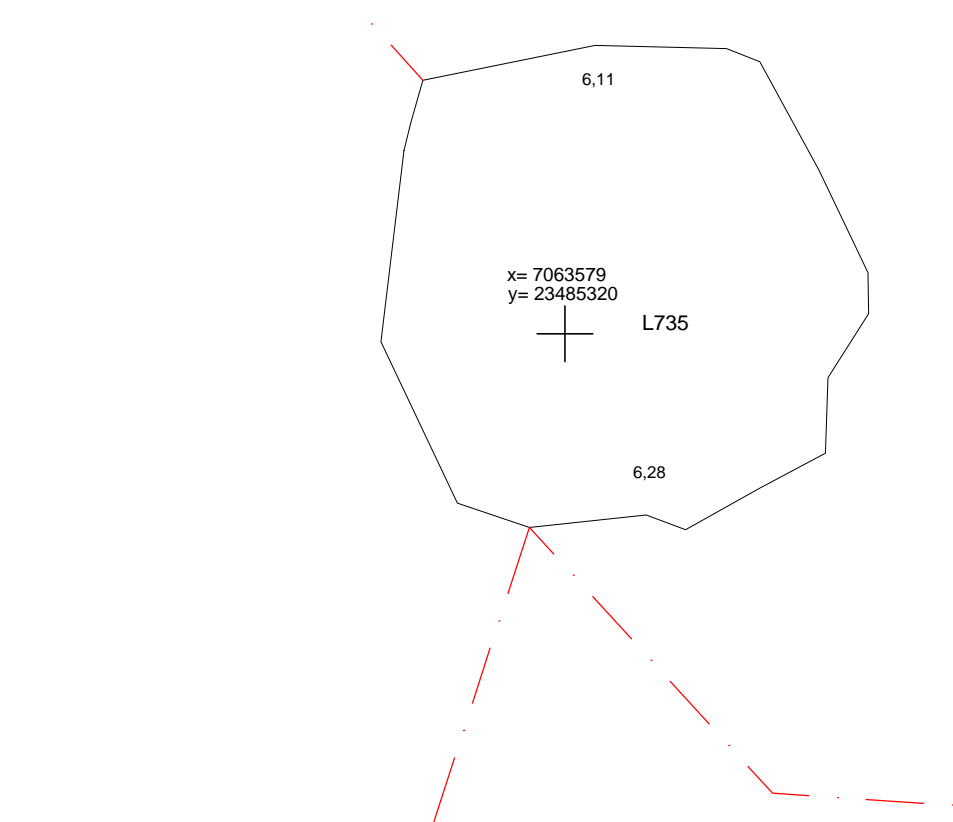


Karttamerkit			
3,27	Korkeusluku m mpy		Tiilirakenne
	Kivi rakenteessa		Tiilenpalaja
	Kivi maayksikössä		Valopylväs
	Puu		Lipputanko
	Tiili		Yksikön raja toisen yksikön alla
	Kivirakenne		Epäselvä yksikön raja
	Koordinaattipiste		



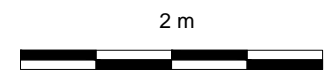
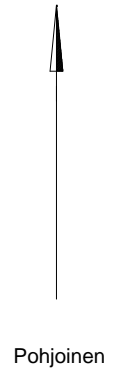
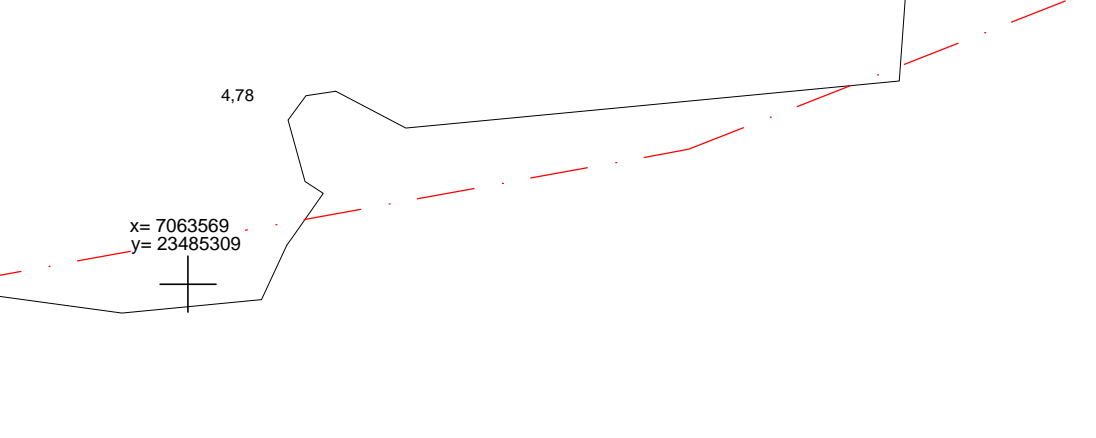
Pohjoinen

PIETARSAAREN TORI (länsi) Vanha asemakaava-alue 1000007479 Esa Mikkola 2015	Dokumentointitaso 22, osa 7 MK 1:50
MITTAUSDOKUMENTOINTI Pohjakartta Pietarsaaren kaupunki/ Mäenpää Rakennus Oy	MUSEOVIRASTO ARKEOLOGISET KENTTÄPALVELUT
T. Väisänen Puht.piirt. Tuija Väisänen 2016	Koord.: ETRS-GK23 Korkeus: N2000 Kartta 246



Karttamerkit

3,27	Korkeusluku m mpy		Tiilirakenne
	Kivi rakenteessa		Tiilenpalaja
	Kivi maayksikössä		Valopylväs
	Puu		Lipputanko
	Tiili		Yksikön raja toisen yksikön alla
	Kivirakenne		Epäselvä yksikön raja
	Koordinaattipiste		

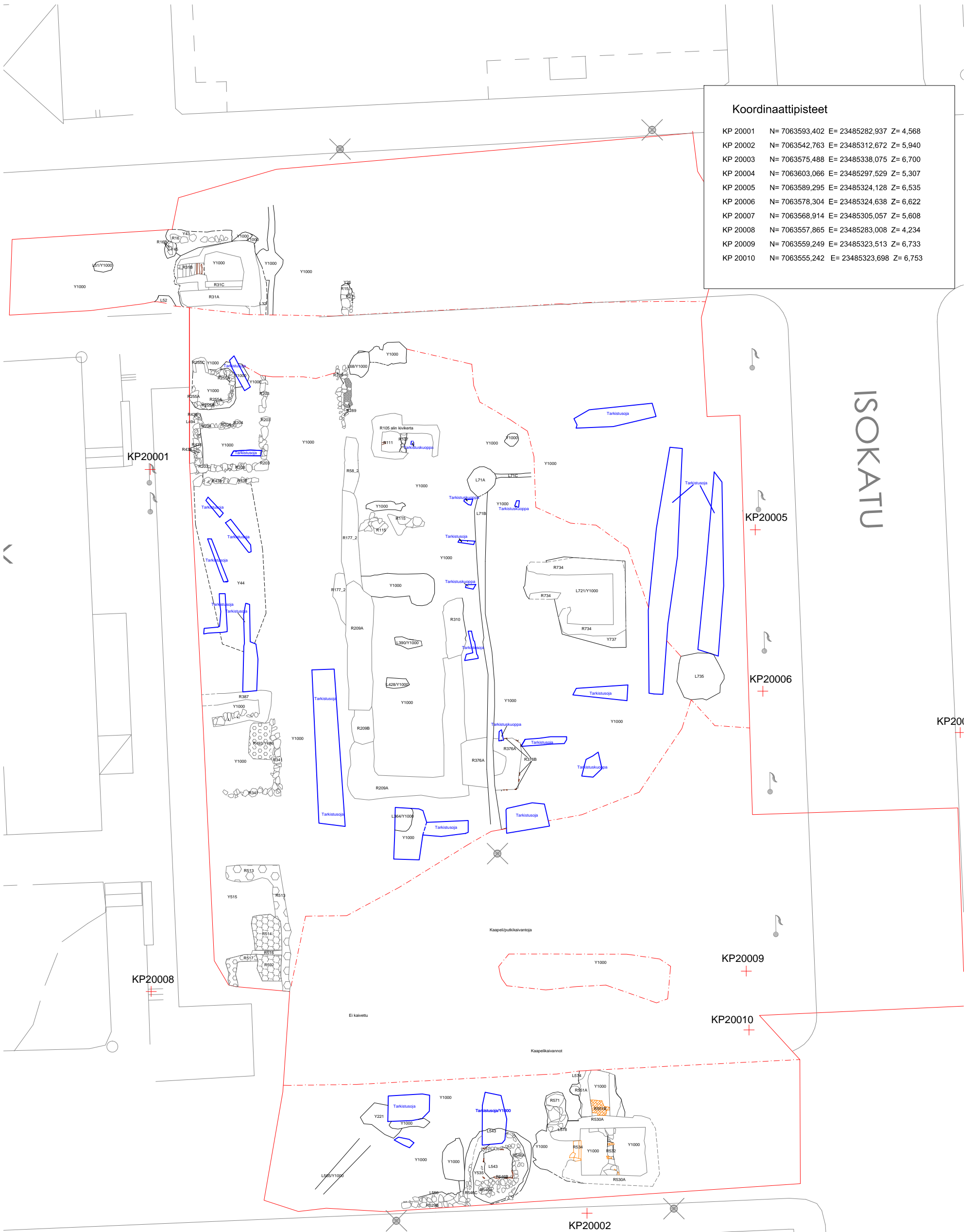


PIETARSAAREN TORI (länsi) Vanha asemakaava-alue 1000007479 Esa Mikkola 2015	Dokumentointitaso 22, osa 8 MK 1:50
MITTAUSDOKUMENTOINTI Pohjakartta Pietarsaaren kaupunki/ Mäenpää Rakennus Oy	MUSEOVIKASTO ARKEOLOGISET KENTTÄPALVELUT
T. Väisänen Puht.piirt. Tuija Väisänen 2016	Koord.: ETRS-GK23 Korkeus: N2000
Kartta 247	

Koordinaattipisteet

KP 20001	N= 7063593,402	E= 23485282,937	Z= 4,568
KP 20002	N= 7063542,763	E= 23485312,672	Z= 5,940
KP 20003	N= 7063575,488	E= 23485338,075	Z= 6,700
KP 20004	N= 7063603,066	E= 23485297,529	Z= 5,307
KP 20005	N= 7063589,295	E= 23485324,128	Z= 6,535
KP 20006	N= 7063578,304	E= 23485324,638	Z= 6,622
KP 20007	N= 7063568,914	E= 23485305,057	Z= 5,608
KP 20008	N= 7063557,865	E= 23485283,008	Z= 4,234
KP 20009	N= 7063559,249	E= 23485323,513	Z= 6,733
KP 20010	N= 7063555,242	E= 23485323,698	Z= 6,753

ISOKATU



KP20001

KP20005

KP20006

KP20007

KP20008


KP20009

KP20010

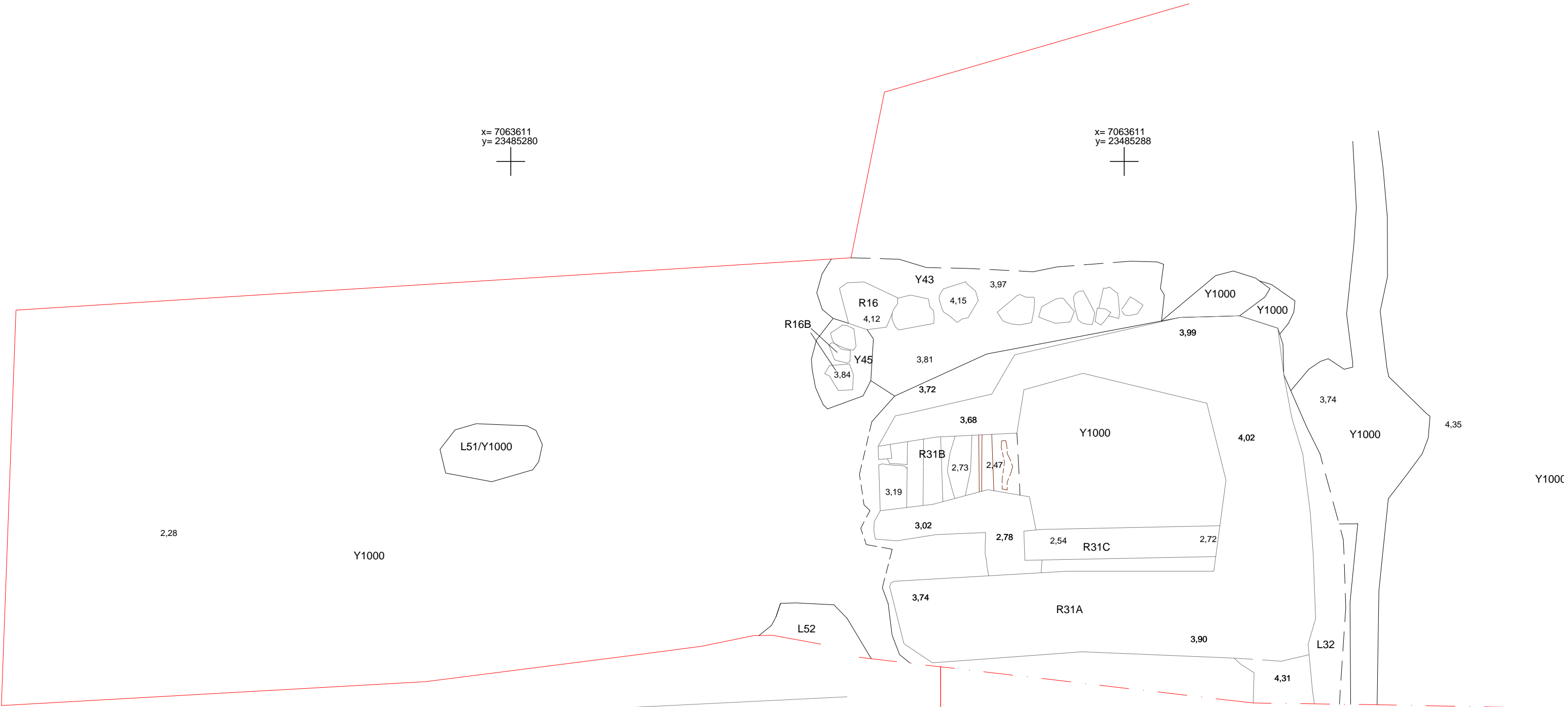
KP20002

Karttamerkki	
	Kivi rakenteessa
	Kivi maayksikössä
	Puu
	Tiili
	Kivirakenne
	Koordinaattipiste
	Tiilirakenne
	Tiilenpaloja
	Valopylväs
	Lipputanko
	Yksikön raja toisen yksikön alla
	Epäselvä yksikön raja

Pohjoinen

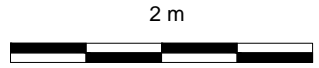



PIETARSAAREN TORI (länsi) Vanha asemakaava-alue 1000007479 Esa Mikkola 2015		Dokumentointitaso 23, pohja MK 1:250	
MITTAUSDOKUMENTOINTI Pohjakartta Pietarsaaren kaupunki/ Mäenpää Rakennus Oy		MUSEOVIRASTO ARKEOLOGISET KENTTÄPALVELUT	
T. Väisänen Puht.piirt. Tuuja Väisänen 2016		Koord.:ETRS-GK23 Korkeus: N2000	Kartta 248



Karttamerkit			
3,27	Korkeusluku m mpy		Tiilirakenne
	Kivi rakenteessa		Tiilenpaloja
	Kivi maayksikössä		Valopylväs
	Puu		Lipputanko
	Tiili		Yksikön raja toisen yksikön alla
	Kivirakenne		Epäselvä yksikön raja
	Koordinaattipiste		

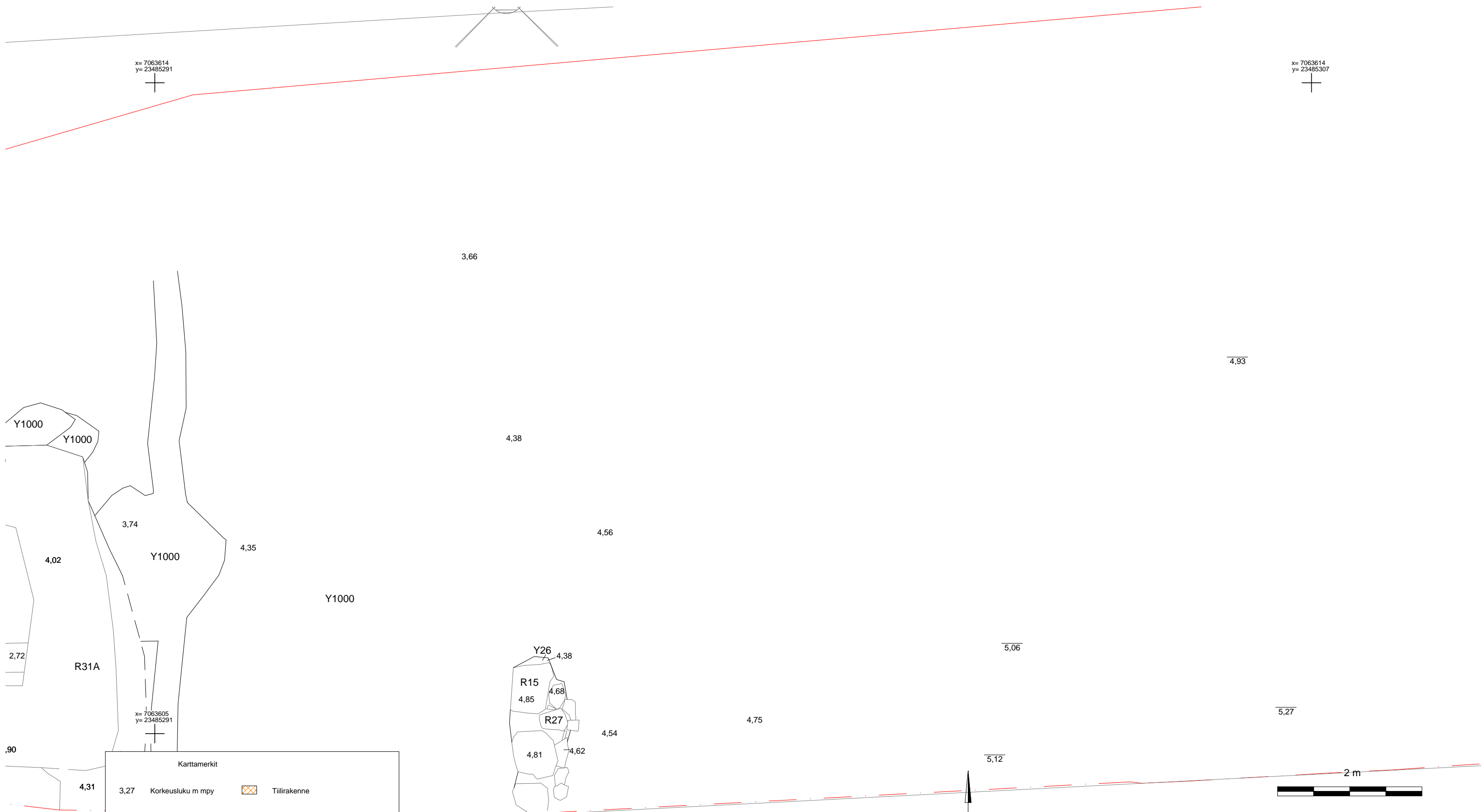
x= 7063602
y= 23485280



PIETARSAAREN TORI (länsi) Vanha asemakaava-alue 1000007479 Esa Mikkola 2015		Dokumentointitaso 23, osa 1	
MITTAUSDOKUMENTOINTI Pohjakartta Pietarsaaren kaupunki/ Mäenpää Rakennus Oy		MK 1:50 MUSEOVIRASTO ARKEOLOGISET KENTTÄPALVELUT	
T. Väisänen Puht.piirt. Tuija Väisänen 2016		Koord.: ETRS-GK23 Korkeus: N2000	Kartta 249

x= 7063614
y= 23485291

x= 7063614
y= 23485307




Karttamerkit

- 3,27 Korkeusluku m mpy
- Kivi rakenteessa
- Kivi maayksikössä
- Puu
- Tiili
- Kivirakenne
- KP20010 Koordinaattipiste
- Tiilirakenne
- Tiilenpaloja
- Valopylväs
- Lipputanko
- Yksikön raja toisen yksikön alla
- Epäselvä yksikön raja

PIETARSAAREN TORI (länsi) Vanha asemakaava-alue 1000007479 Esa Mikkola 2015		Dokumentointitaso 23, osa 2 MK 1:50	
MITTAUSDOKUMENTOINTI Pohjakartta Pietarsaaren kaupunki/ Mäenpää Rakennus Oy		MUSEOVIRASTO ARKEOLOGISET KENTTÄPALVELUT	
T. Väisänen Puht.piirt. Tuija Väisänen 2016		Koord.: ETRS-GK23 Korkeus: N2000	Kartta 250

Pohjoinen



kaivetun alueen pohja

4,93

x= 7063614
y= 23485310

x= 7063614
y= 23485322

5,20

5,25

4,25

5,41

4,22

5,39

5,27

2 m

Karttamerkit			
3,27	Korkeusluku m mpy		Tiilirakenne
	Kivi rakenteessa		Tiilenpaloja
	Kivi maayksikössä		Valopylväs
	Puu		Lipputanko
	Tiili		Yksikön raja toisen yksikön alla
	Kivirakenne		Epäselvä yksikön raja
	Koordinaattipiste		

x= 7063603
y= 23485310

Pohjoinen

PIETARSAAREN TORI (länsi) Vanha asemakaava-alue 1000007479 Esa Mikkola 2015	Dokumentointitaso 23, osa 3 MK 1:50
MITTAUSDOKUMENTOINTI Pohjakartta Pietarsaaren kaupunki/ Mäenpää Rakennus Oy	MUSEOVIRASTO ARKEOLOGISET KENTTÄPALVELUT
T. Väisänen Puht.piirt. Tuija Väisänen 2016	Koord.: ETRS-GK23 Korkeus: N2000
Kartta 251	

x= 7063600
y= 23485284

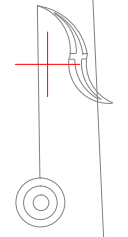
x= 7063600
y= 23485301

x= 7063592
y= 23485284

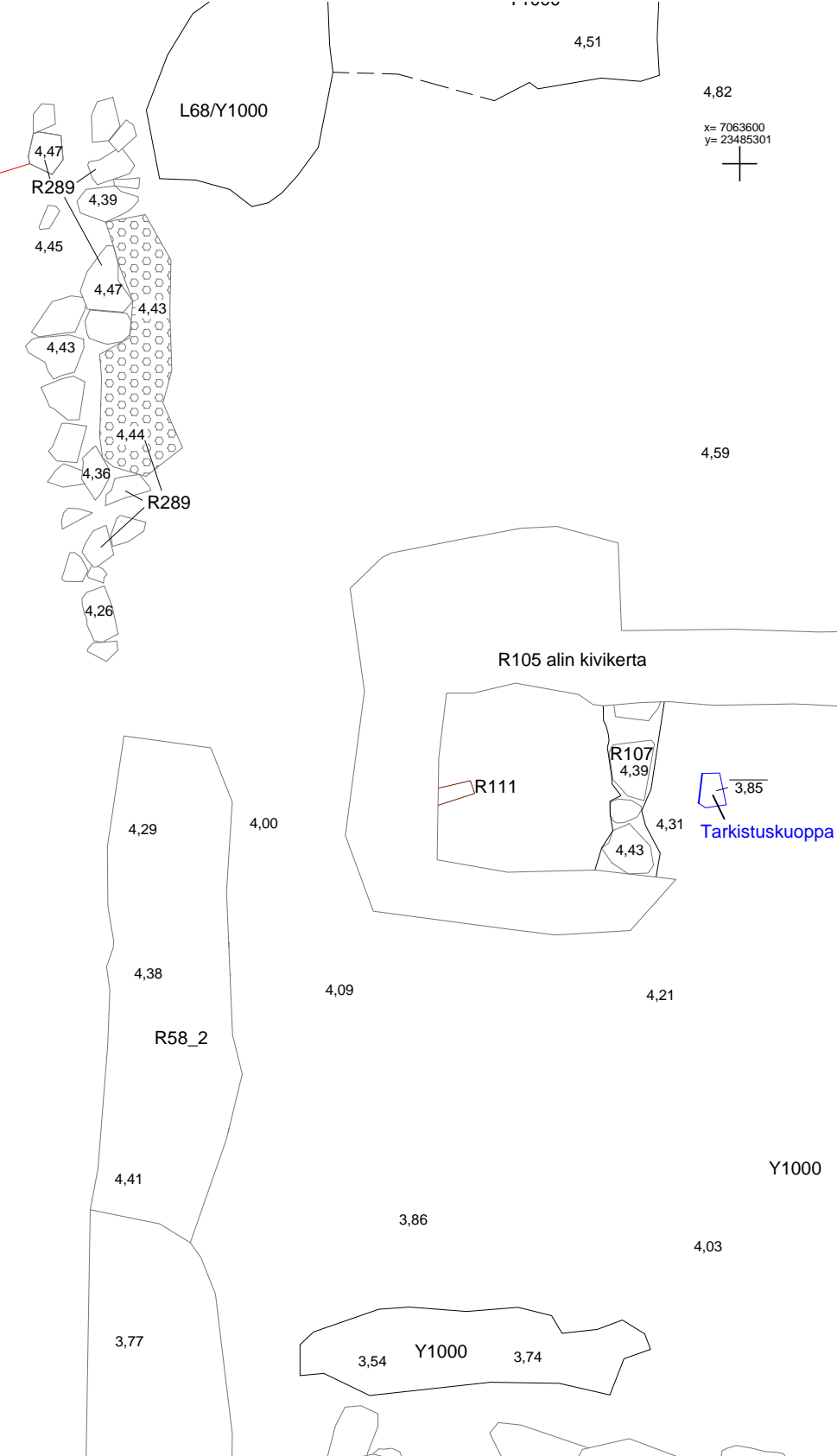
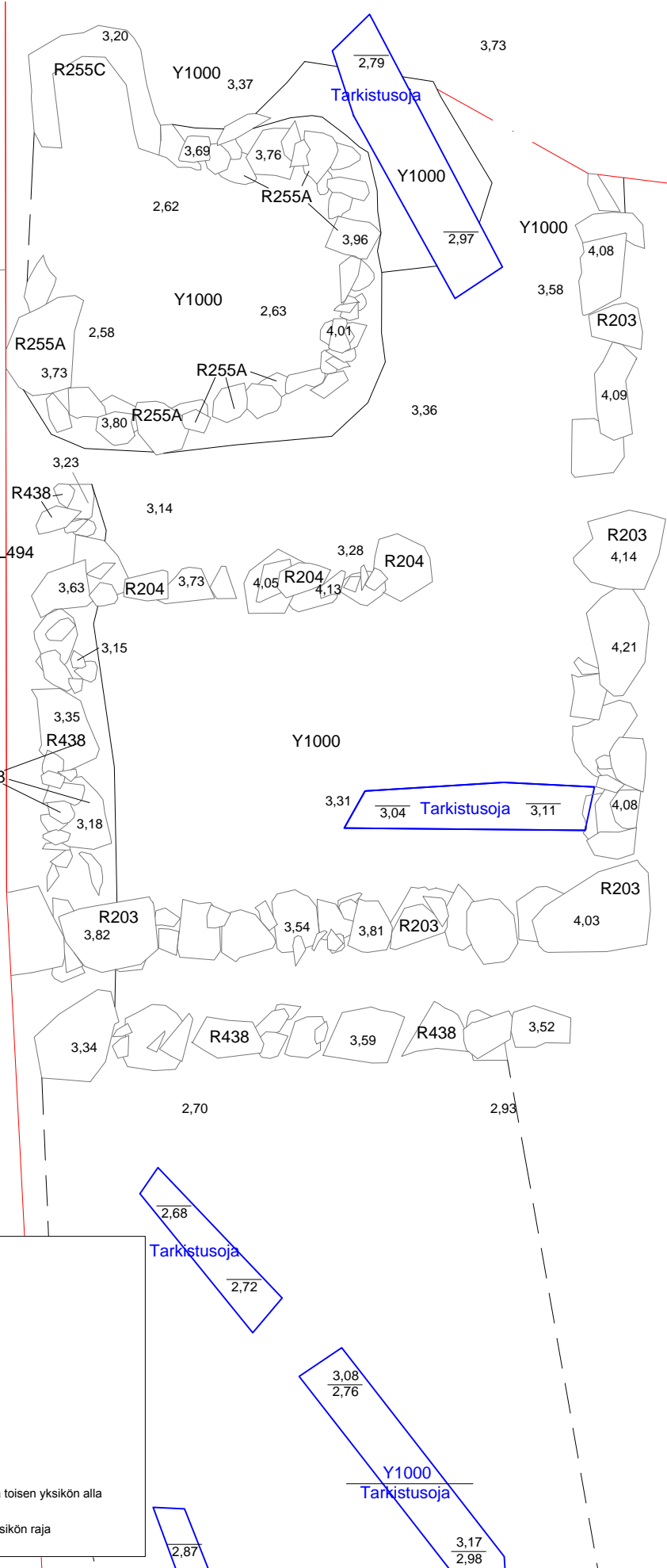
Pohjoinen

2 m

KP20001



Karttamerkit			
3,27	Korkeusluku m mpy		Tiilirakenne
	Kivi rakenteessa		Tiilenpalaja
	Kivi maayksikössä		Valopylväs
	Puu		Lipputanko
	Tiili		Yksikön raja toisen yksikön alla
	Kivirakenne		Epäselvä yksikön raja
	Koordinaattipiste		



PIETARSAAREN TORI (länsi) Vanha asemakaava-alue 1000007479 Esa Mikkola 2015		Dokumentointitaso 23, osa 4 MK 1:50	
MITTAUSDOKUMENTOINTI Pohjakartta Pietarsaaren kaupunki/ Mäenpää Rakennus Oy		MUSEOVIRASTO ARKEOLOGISET KENTTÄPALVELUT	
T. Väisänen Puht.piirt. Tuija Väisänen 2016		Koord.: ETRS-GK23 Korkeus: N2000	Kartta 252

4,02
x= 7063600
y= 23485301

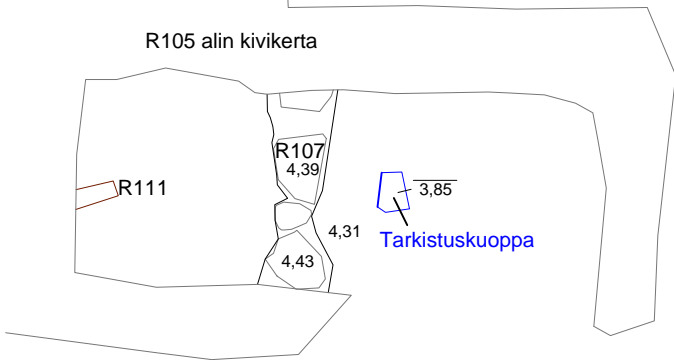


x= 7063600
y= 23485313



4,59

R105 alin kivikerta



4,21

Y1000

3,86

4,03

Y1000

3,74

4,29

Karttamerkit

- | | | | |
|------|-------------------|--|----------------------------------|
| 3,27 | Korkeusluku m mpy | | Tiilirakenne |
| | Kivi rakenteessa | | Tiilenpaloja |
| | Kivi maayksikössä | | Valopylväs |
| | Puu | | Lipputanko |
| | Tiili | | Yksikön raja toisen yksikön alla |
| | Kivirakenne | | Epäselvä yksikön raja |
| | Koordinaattipiste | | |

Tarkistuskuoppa

3,89

Y1000
Tarkistuskuoppa

4,46
3,98

L71A

L71C

L71B

Y1000

Y1000

4,78

5,09

Y1000

5,51

5,82

ei havaintoja

Tarkistuskuoppa

5,75

5,53

x= 7063591
y= 23485313



5,79

5,39

2 m



Pohjoinen

PIETARSAAREN TORI (länsi)
Vanha asemakaava-alue
1000007479
Esa Mikkola 2015

Dokumentointitaso 23, osa 5

MK 1:50

MITTAUSDOKUMENTOINTI
Pohjakartta Pietarsaaren kaupunki/ Mäenpää Rakennus Oy

MUSEOVIRASTO
ARKEOLOGISET KENTTÄPALVELUT

T. Väisänen
Puht.piirt. Tuija Väisänen 2016

Koord.: ETRS-GK23
Korkeus: N2000

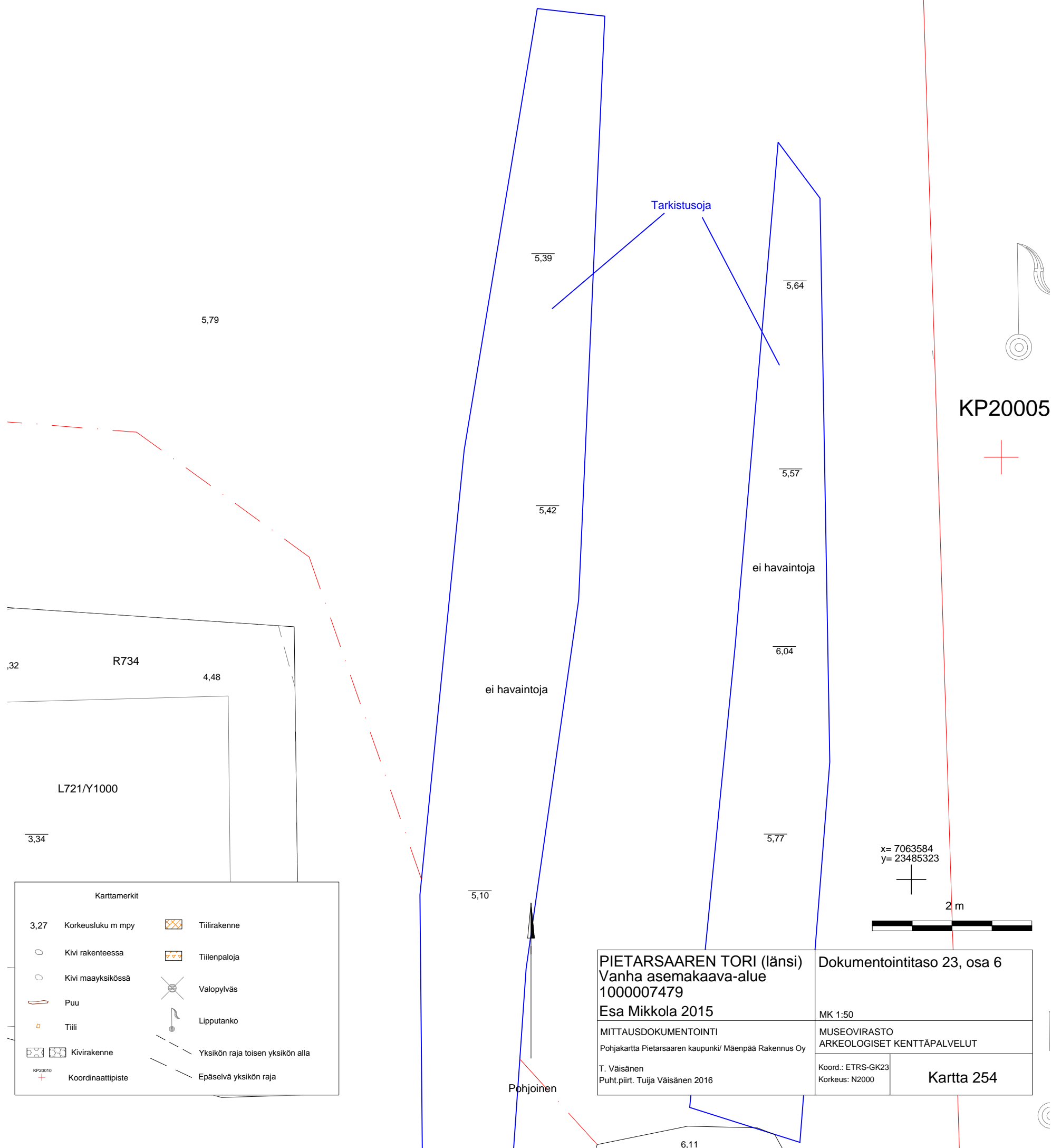
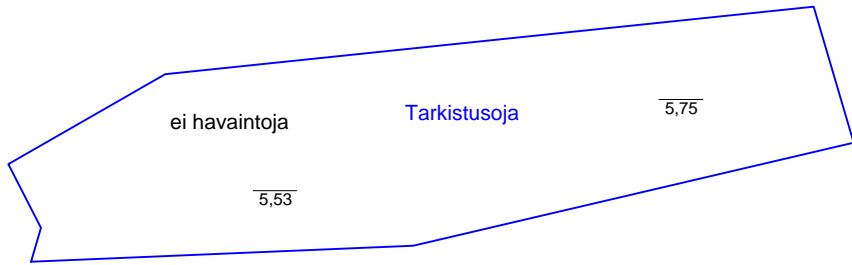
Kartta 253

5,42

x= 7063599
y= 23485313



x= 7063599
y= 23485323



x= 7063584
y= 23485323



2 m



Karttamerkit			
3,27	Korkeusluku m mpy		Tiilirakenne
	Kivi rakenteessa		Tiilenpaloja
	Kivi maayksikössä		Valopylväs
	Puu		Lipputanko
	Tiili		Yksikön raja toisen yksikön alla
	Kivirakenne		Epäselvä yksikön raja
	Koordinaattipiste		

PIETARSAAREN TORI (länsi) Vanha asemakaava-alue 1000007479 Esa Mikkola 2015	Dokumentointitaso 23, osa 6 MK 1:50
MITTAUSDOKUMENTOINTI Pohjakartta Pietarsaaren kaupunki/ Mäenpää Rakennus Oy T. Väisänen Puht.piirt. Tuija Väisänen 2016	MUSEOVIRASTO ARKEOLOGISET KENTTÄPALVELUT Koord.: ETRS-GK23 Korkeus: N2000
Kartta 254	

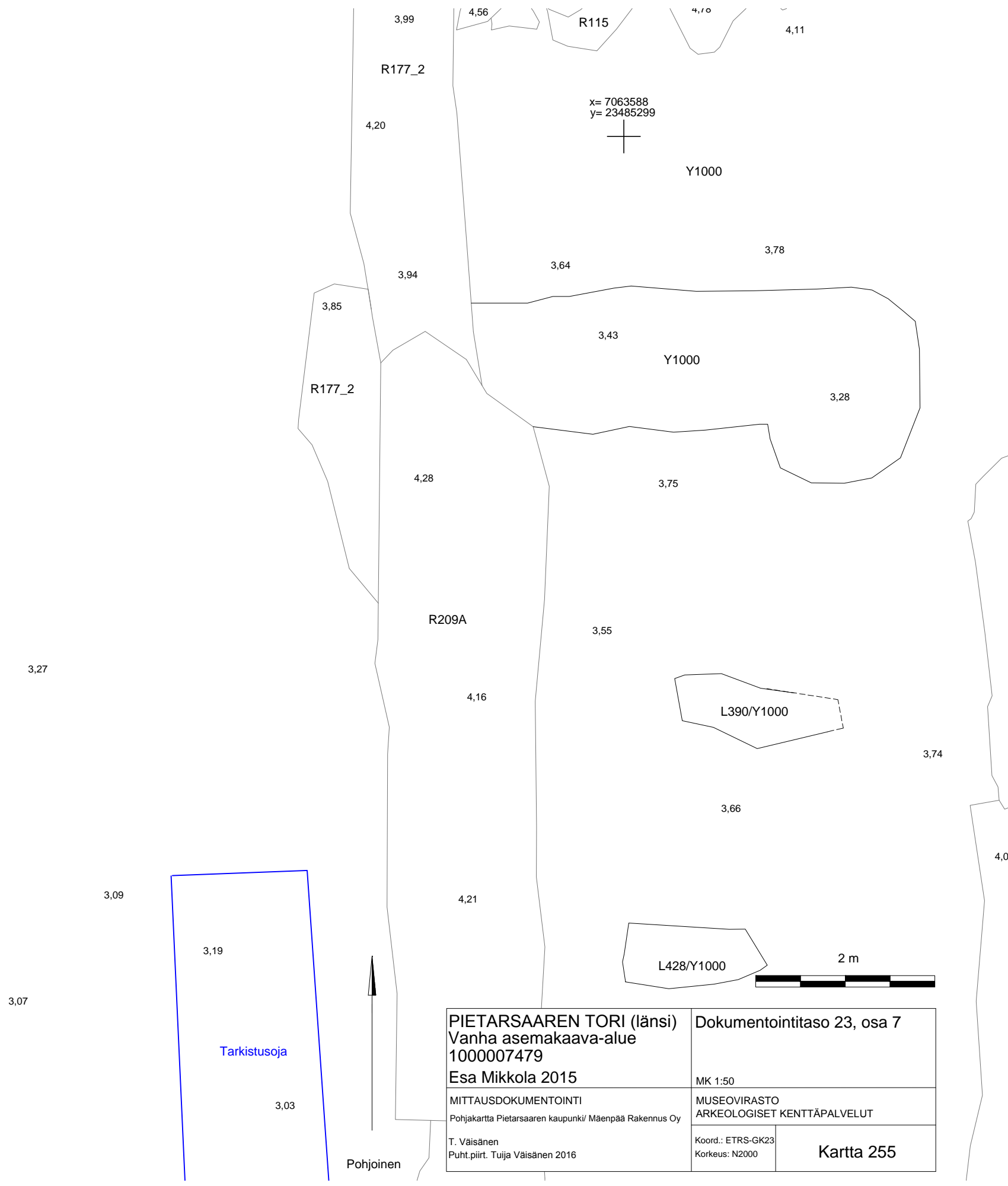
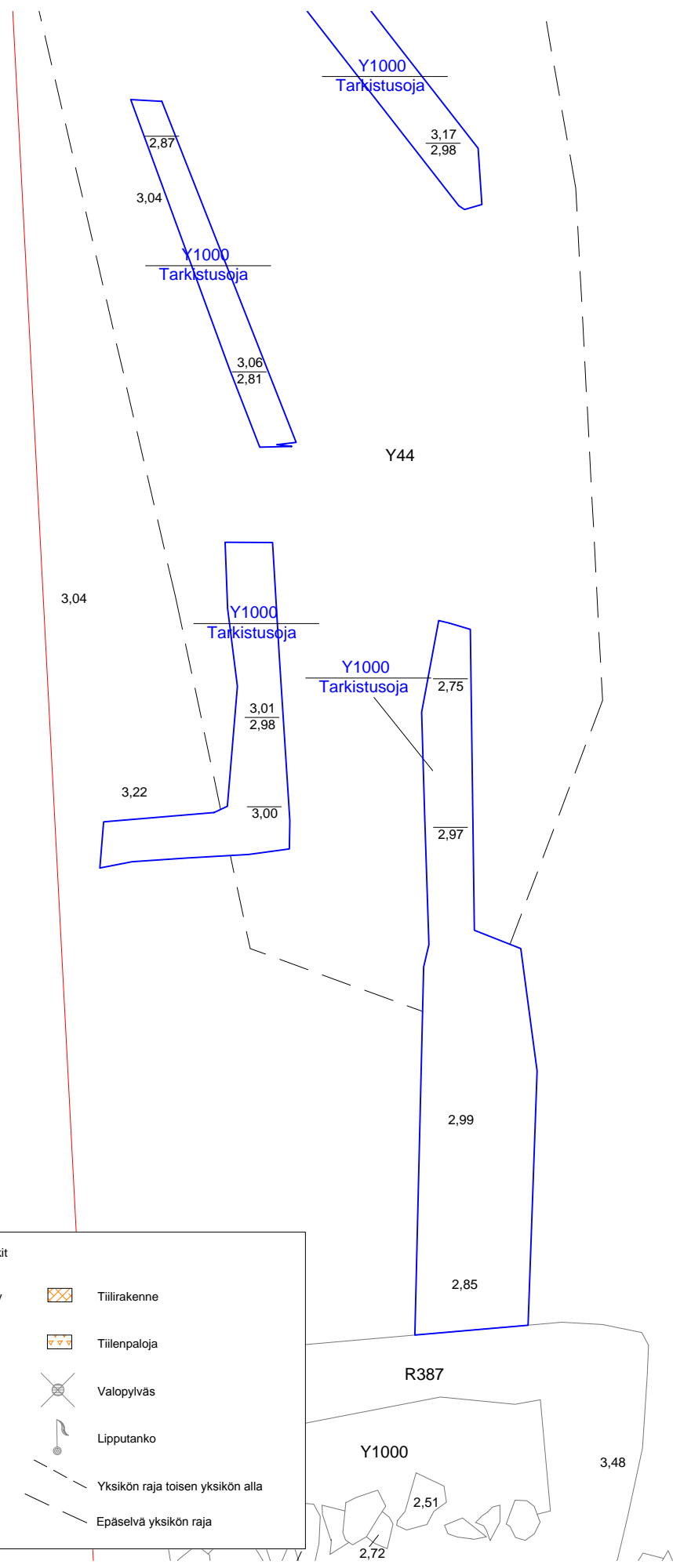
x= 7063588
y= 23485284



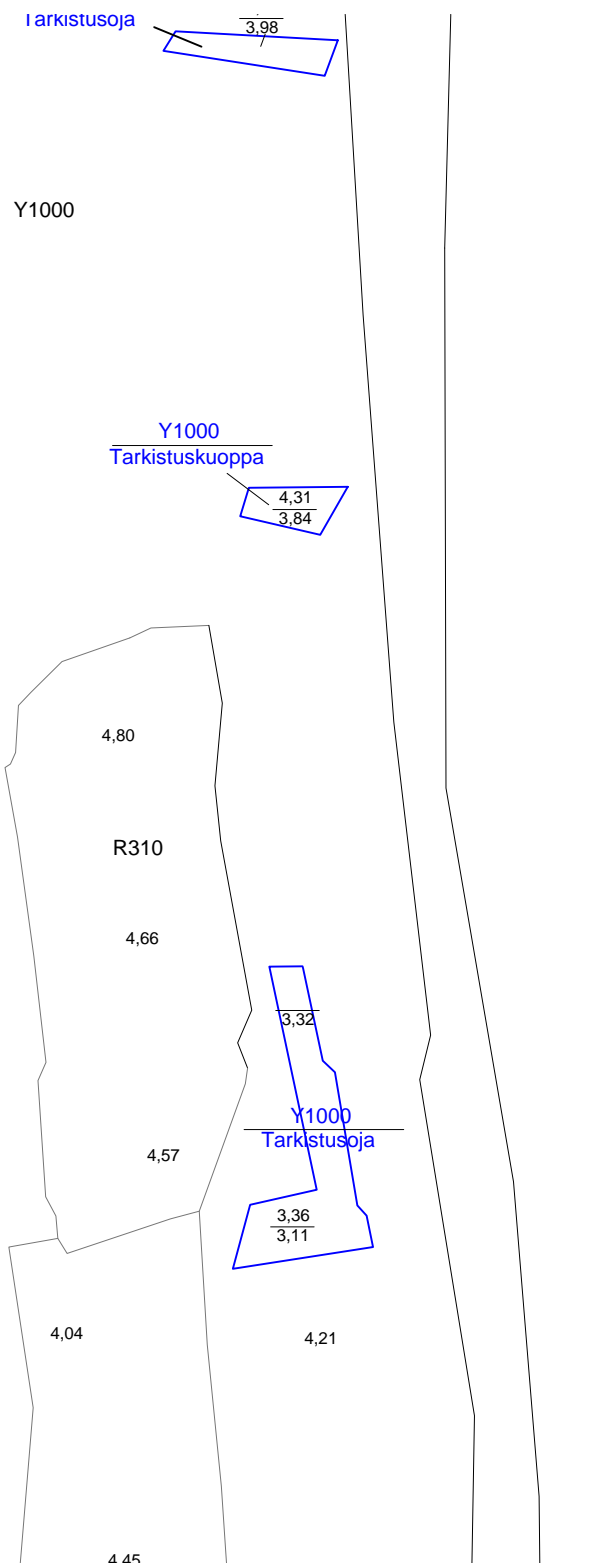
x= 7063580
y= 23485284



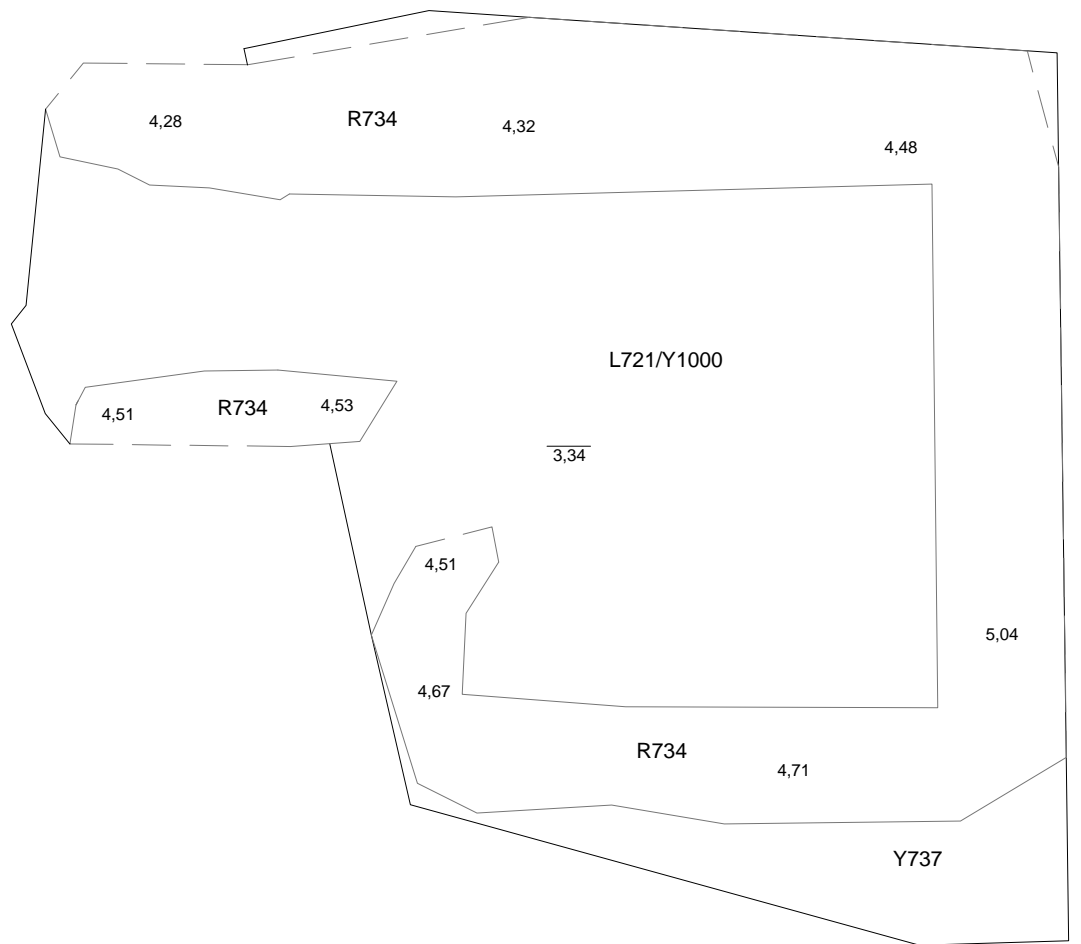
Karttamerkit			
3.27	Korkeusluku m mpy		Tiilirakenne
	Kivi rakenteessa		Tiilenpaloja
	Kivi maayksikössä		Valopylväs
	Puu		Lipputanko
	Tiili		Yksikön raja toisen yksikön alla
	Kivirakenne		Epäselvä yksikön raja
	Koordinaattipiste		



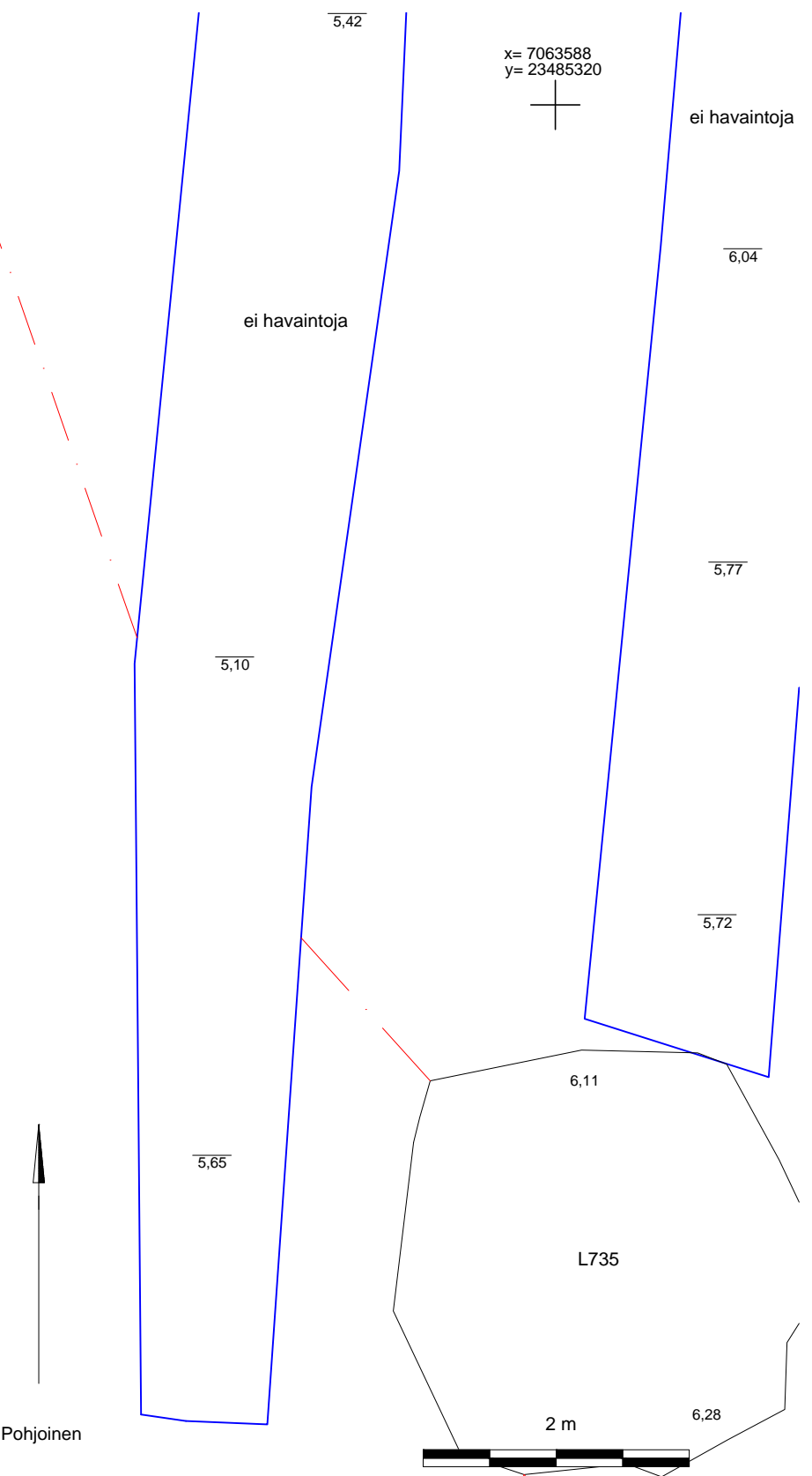
PIETARSAAREN TORI (länsi) Vanha asemakaava-alue 1000007479 Esa Mikkola 2015	Dokumentointitaso 23, osa 7 MK 1:50
MITTAUSDOKUMENTOINTI Pohjakartta Pietarsaaren kaupunki/ Mäenpää Rakennus Oy	MUSEOVIRASTO ARKEOLOGISET KENTTÄPALVELUT
T. Väisänen Puht.piirt. Tuija Väisänen 2016	Koord.: ETRS-GK23 Korkeus: N2000 Kartta 255



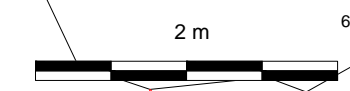
x= 7063588
y= 23485308



x= 7063576
y= 23485308

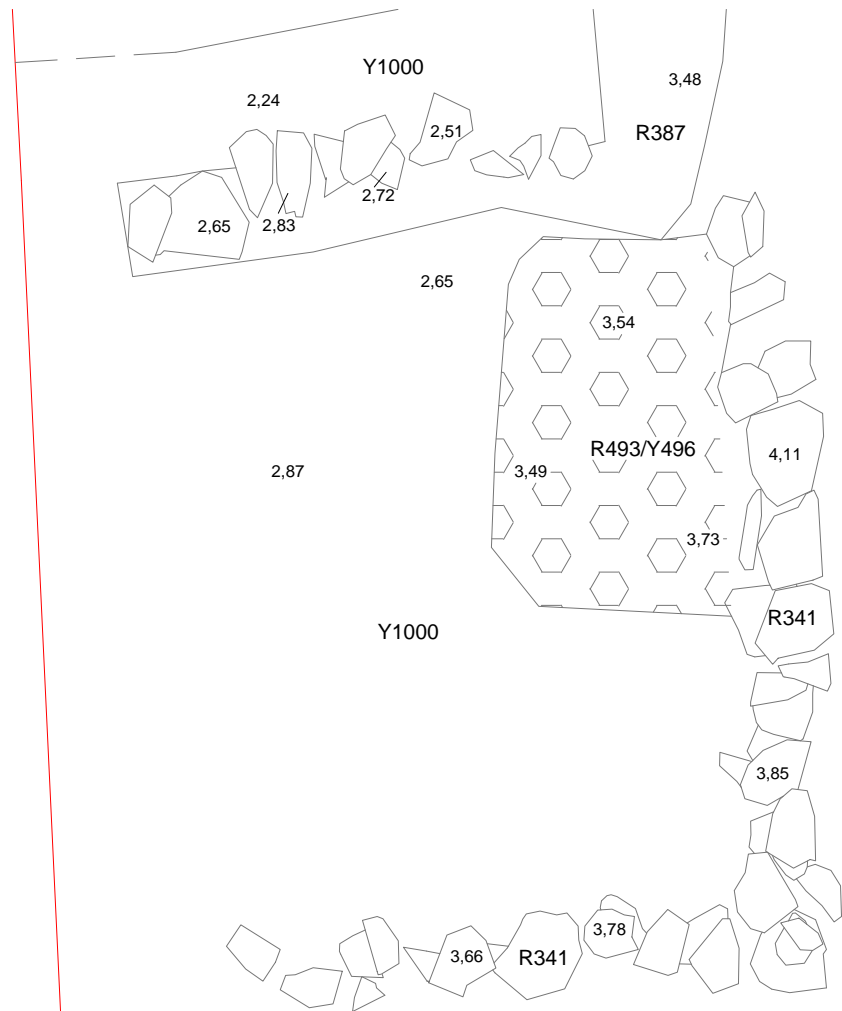


Pohjoinen



Karttamerkit			
3,27	Korkeusluku m mpy		Tiilirakenne
	Kivi rakenteessa		Tiilenpalaja
	Kivi maayksikössä		Valopylväs
	Puu		Lipputanko
	Tiili		Yksikön raja toisen yksikön alla
	Kivirakenne		Epäselvä yksikön raja
	Koordinaattipiste		

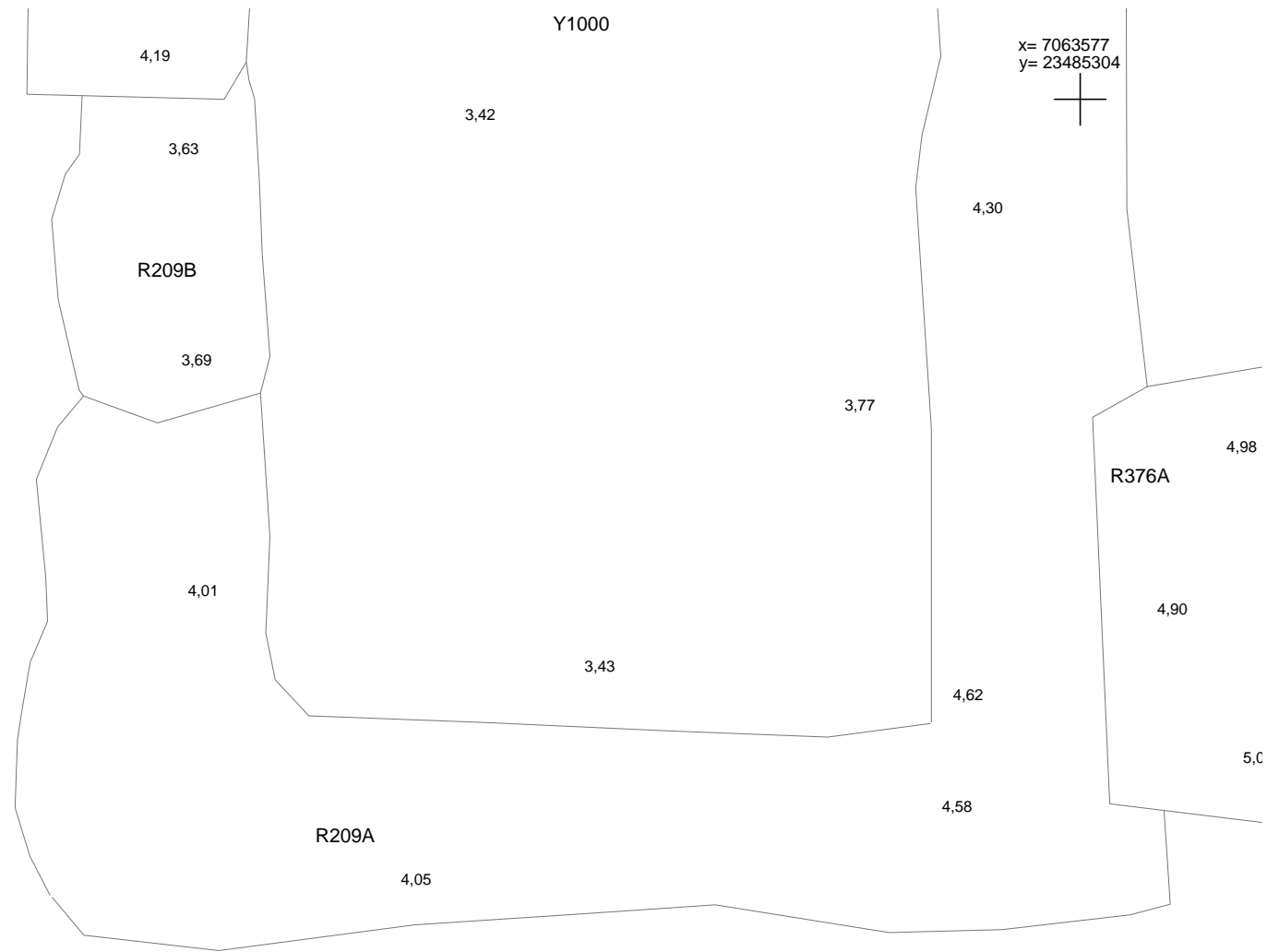
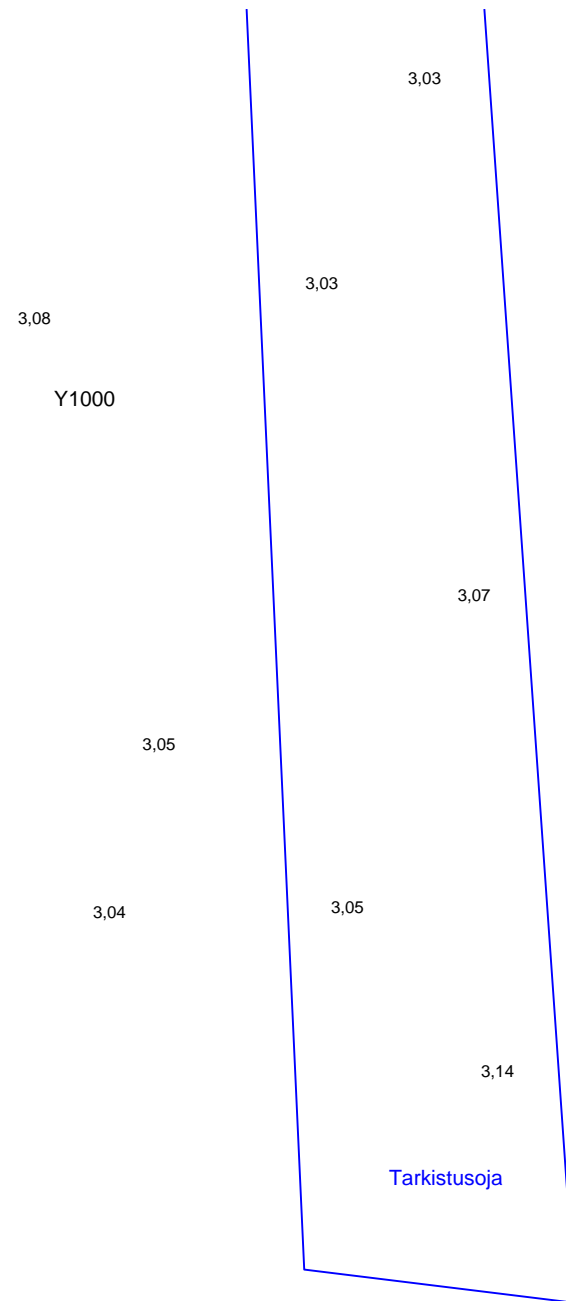
PIETARSAAREN TORI (länsi) Vanha asemakaava-alue 1000007479 Esa Mikkola 2015	Dokumentointitaso 23, osa 8 MK 1:50
MITTAUSDOKUMENTOINTI Pohjakartta Pietarsaaren kaupunki/ Mäenpää Rakennus Oy	MUSEOVIRASTO ARKEOLOGISET KENTTÄPALVELUT
T. Väisänen Puht.piirt. Tuija Väisänen 2016	Koord.: ETRS-GK23 Korkeus: N2000 Kartta 256



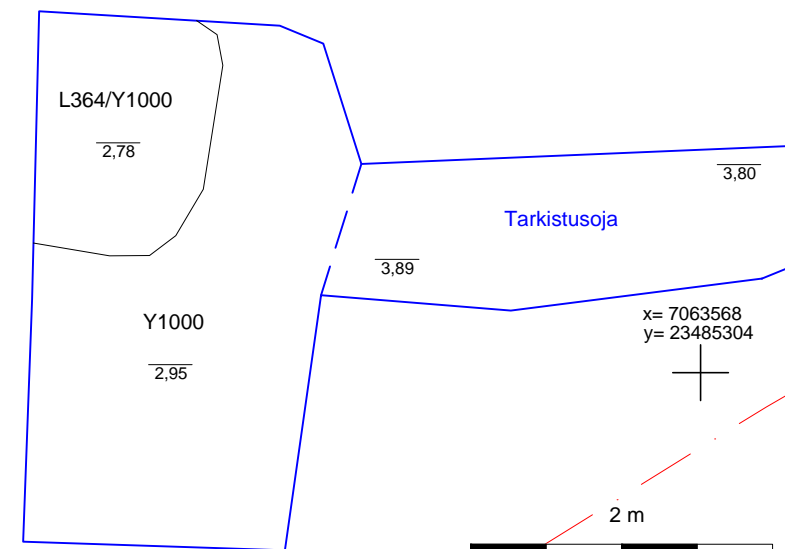
x= 7063568
y= 23485288



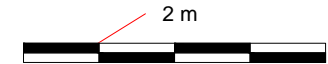
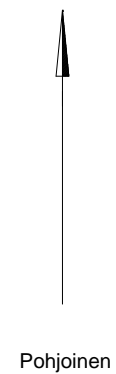
Karttamerkit			
3,27	Korkeusluku m mpy		Tiilirakenne
	Kivi rakenteessa		Tiilenpalaja
	Kivi maayksikössä		Valopylväs
	Puu		Lipputanko
	Tiili		Yksikön raja toisen yksikön alla
	Kivirakenne		Epäselvä yksikön raja
	Koordinaattipiste		



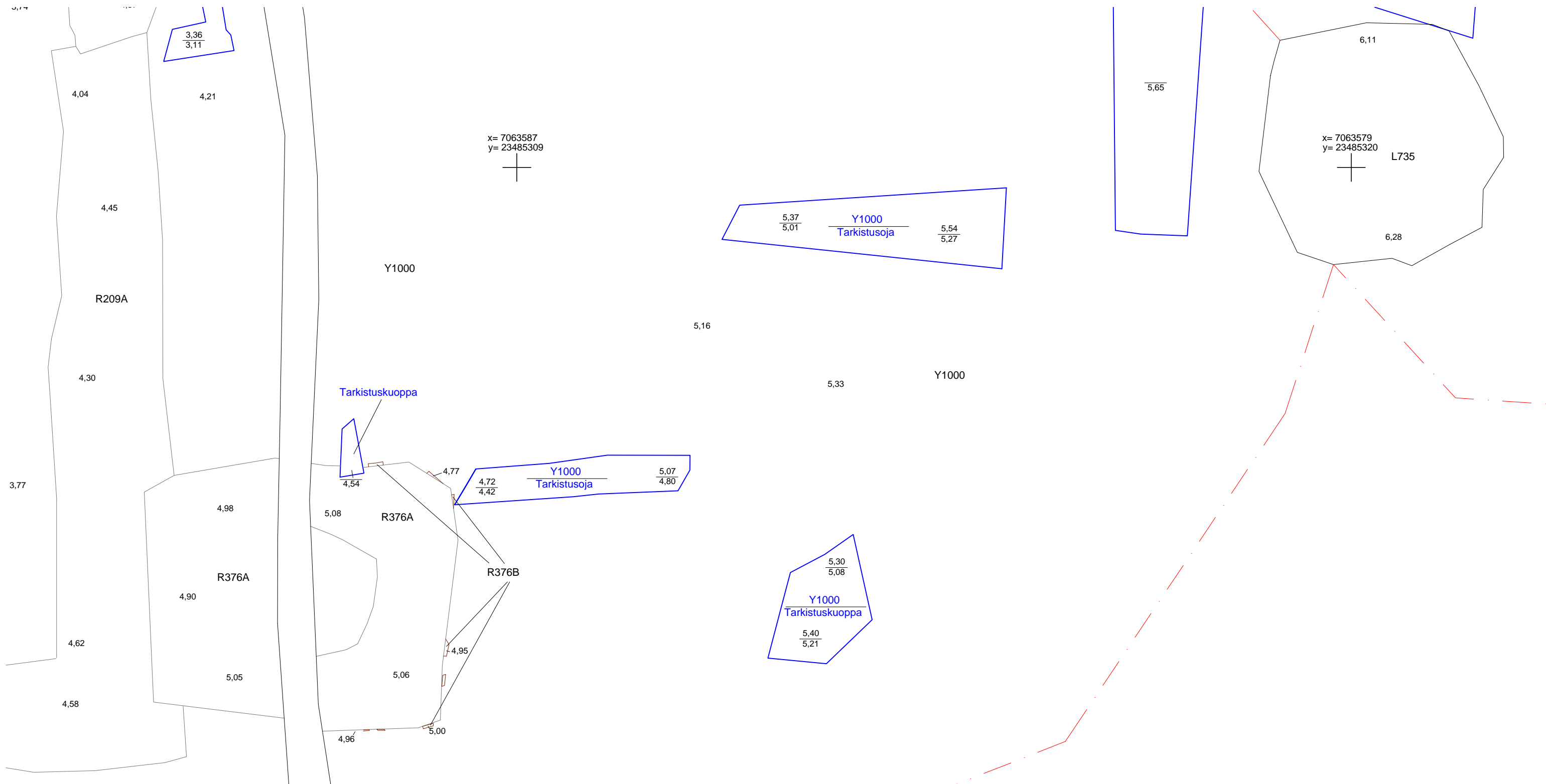
x= 7063577
y= 23485304




x= 7063568
y= 23485304



PIETARSAAREN TORI (länsi) Vanha asemakaava-alue 1000007479 Esa Mikkola 2015	Dokumentointitaso 23, osa 9 MK 1:50
MITTAUSDOKUMENTOINTI Pohjakartta Pietarsaaren kaupunki/ Mäenpää Rakennus Oy	MUSEOVIRASTO ARKEOLOGISET KENTTÄPALVELUT
T. Väisänen Puht.piirt. Tuija Väisänen 2016	Koord.: ETRS-GK23 Korkeus: N2000
Kartta 257	



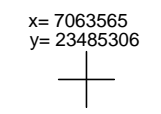
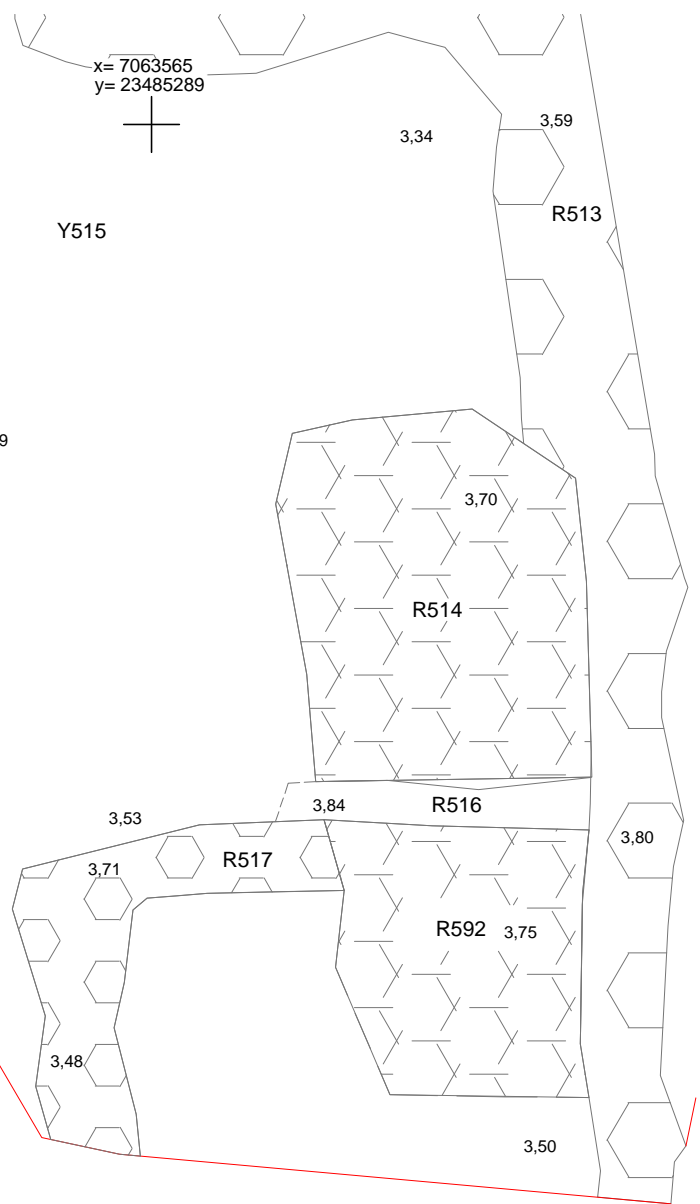
Karttamerkit			
3,27	Korkeusluku m mpy		Tiilirakenne
	Kivi rakenteessa		Tiilenpaloja
	Kivi maayksikössä		Valopylväs
	Puu		Lipputanko
	Tiili		Yksikön raja toisen yksikön alla
	Kivirakenne		Epäselvä yksikön raja
	Koordinaattipiste		



Pohjoinen

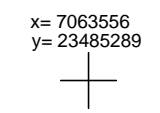
2 m

<p>PIETARSAAREN TORI (länsi) Vanha asemakaava-alue 1000007479 Esa Mikkola 2015</p>	<p>Dokumentointitaso 23, osa 10</p> <p>MK 1:50</p>
<p>MITTAUSDOKUMENTOINTI Pohjakartta Pietarsaaren kaupunki/ Mäenpää Rakennus Oy</p>	<p>MUSEOVIKASTO ARKEOLOGISET KENTTÄPALVELUT</p>
<p>T. Väisänen Puht.piirt. Tuija Väisänen 2016</p>	<p>Koord.: ETRS-GK23 Korkeus: N2000</p>
<p>Kartta 258</p>	

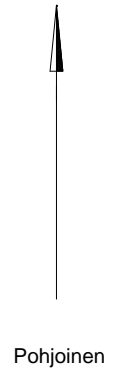


Kaapeli/putkikaivantoja

Ei kaivettu



Karttamerkit			
3,27	Korkeusluku m mpy		Tiilirakenne
	Kivi rakenteessa		Tiilenpalaja
	Kivi maayksikössä		Valopylväs
	Puu		Lipputanko
	Tiili		Yksikön raja toisen yksikön alla
	Kivirakenne		Epäselvä yksikön raja
	Koordinaattipiste		



PIETARSAAREN TORI (länsi) Vanha asemakaava-alue 1000007479 Esa Mikkola 2015	Dokumentointitaso 23, osa 11 MK 1:50
MITTAUSDOKUMENTOINTI Pohjakartta Pietarsaaren kaupunki/ Mäenpää Rakennus Oy	MUSEOVIRASTO ARKEOLOGISET KENTTÄPALVELUT
T. Väisänen Puht.piirt. Tuija Väisänen 2016	Koord.: ETRS-GK23 Korkeus: N2000 <div style="text-align: right; font-weight: bold;">Kartta 259</div>

x= 7063566
y= 23485310



x= 7063566
y= 23485325



Kaapeli/putkikaivantoja

Y1000

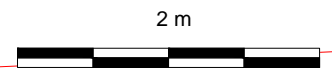
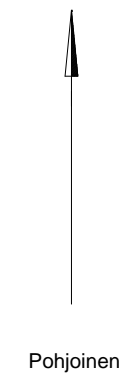
x= 7063558
y= 23485310



KP20009



Karttamerkit			
3,27	Korkeusluku m mpy		Tiilirakenne
	Kivi rakenteessa		Tiilenpalaja
	Kivi maayksikössä		Valopylväs
	Puu		Lipputanko
	Tiili		Yksikön raja toisen yksikön alla
	Kivirakenne		Epäselvä yksikön raja
	Koordinaattipiste		



PIETARSAAREN TORI (länsi) Vanha asemakaava-alue 1000007479 Esa Mikkola 2015	Dokumentointitaso 23, osa 12 MK 1:50
MITTAUSDOKUMENTOINTI Pohjakartta Pietarsaaren kaupunki/ Mäenpää Rakennus Oy	MUSEOVIRASTO ARKEOLOGISET KENTTÄPALVELUT
T. Väisänen Puht.piirt. Tuija Väisänen 2016	Koord.: ETRS-GK23 Korkeus: N2000
Kartta 260	

x= 7063553
y= 23485287



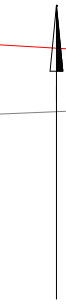
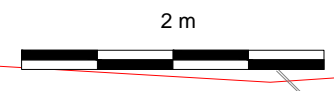
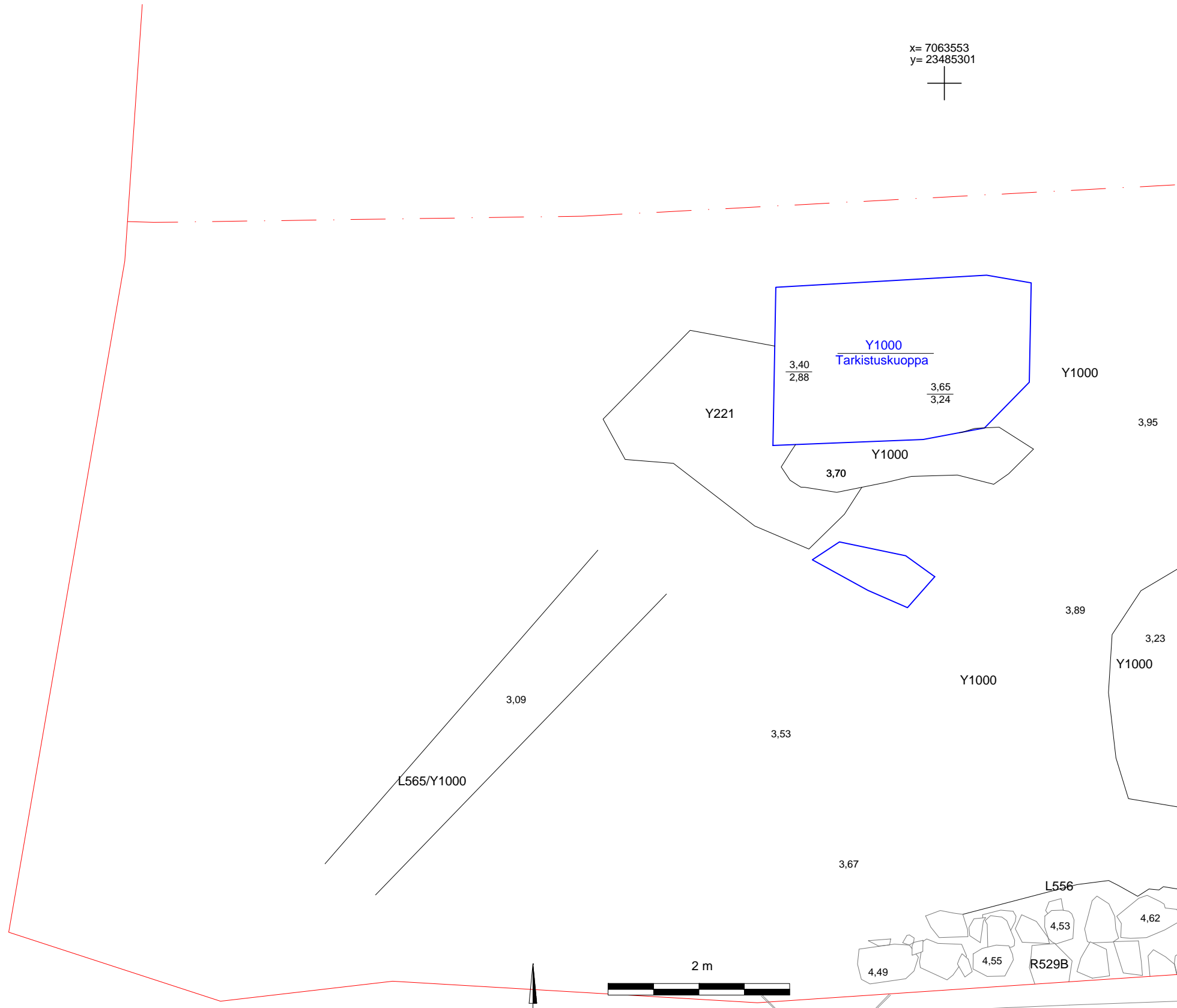
x= 7063553
y= 23485301



x= 7063544
y= 23485287



Karttamerkit			
3,27	Korkeusluku m mpy		Tiilirakenne
	Kivi rakenteessa		Tiilenpaloja
	Kivi maayksikössä		Valopylväs
	Puu		Lipputanko
	Tiili		Yksikön raja toisen yksikön alla
	Kivirakenne		Epäselvä yksikön raja
	Koordinaattipiste		



Pohjoinen

PIETARSAAREN TORI (länsi) Vanha asemakaava-alue 1000007479 Esa Mikkola 2015		Dokumentointitaso 23, osa 13 MK 1:50	
MITTAUSDOKUMENTOINTI Pohjakartta Pietarsaaren kaupunki/ Mäenpää Rakennus Oy		MUSEOVIRASTO ARKEOLOGISET KENTTÄPALVELUT	
T. Väisänen Puht.piirt. Tuija Väisänen 2016		Koord.: ETRS-GK23 Korkeus: N2000	Kartta 261

x= 7063553
y= 23485303

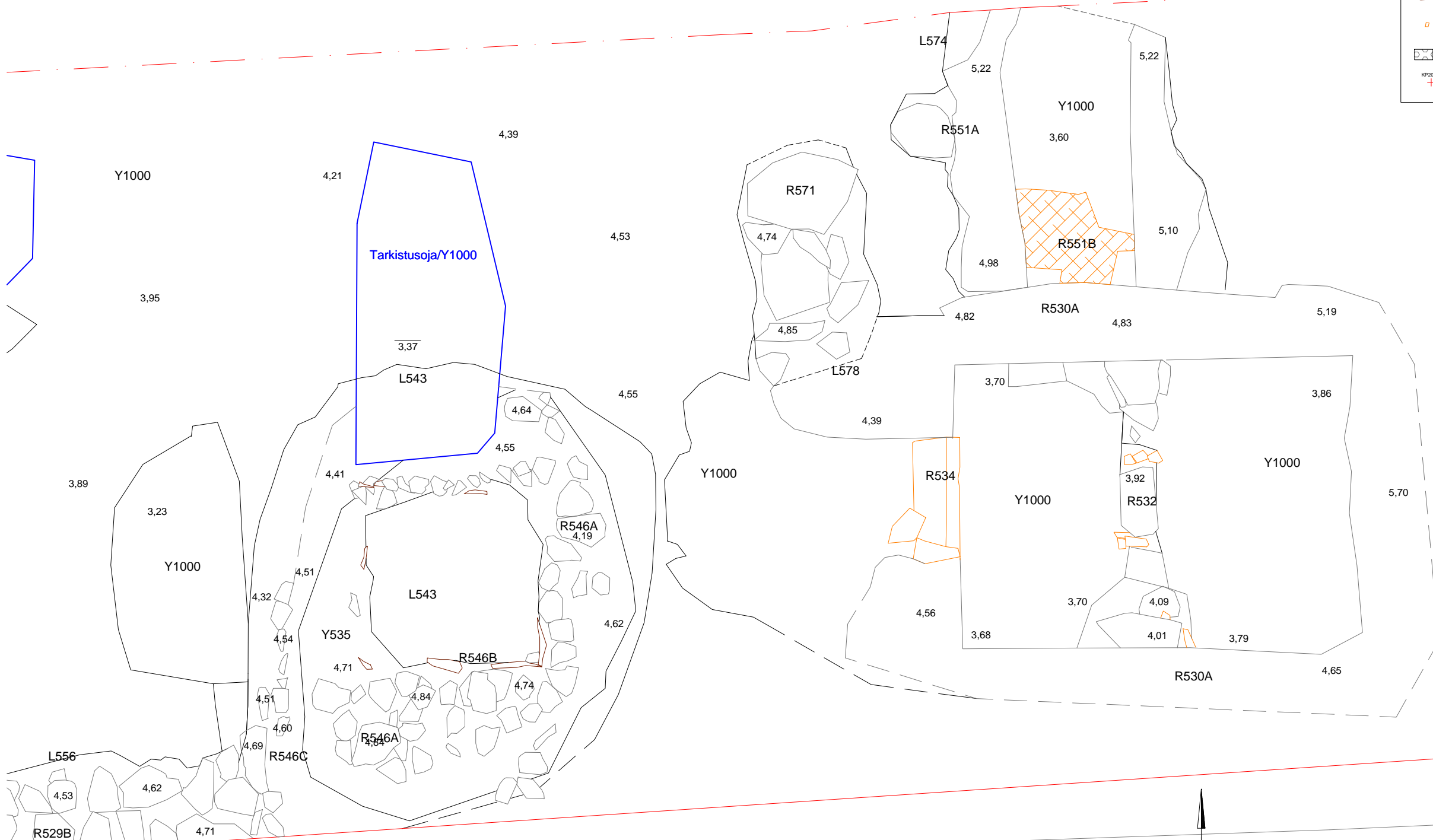


Kaapelikaivannot

x= 7063553
y= 23485316



Karttamerkit			
3,27	Korkeusluku m mpy		Tiilirakenne
	Kivi rakenteessa		Tiilenpaloja
	Kivi maayksikössä		Valopylväs
	Puu		Lipputanko
	Tiili		Yksikön raja toisen yksikön alla
	Kivirakenne		Epäselvä yksikön raja
	Koordinaattipiste		

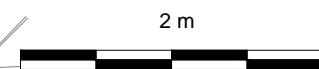
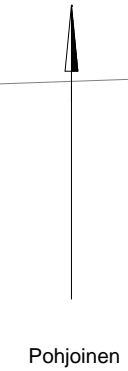


x= 7063542
y= 23485303



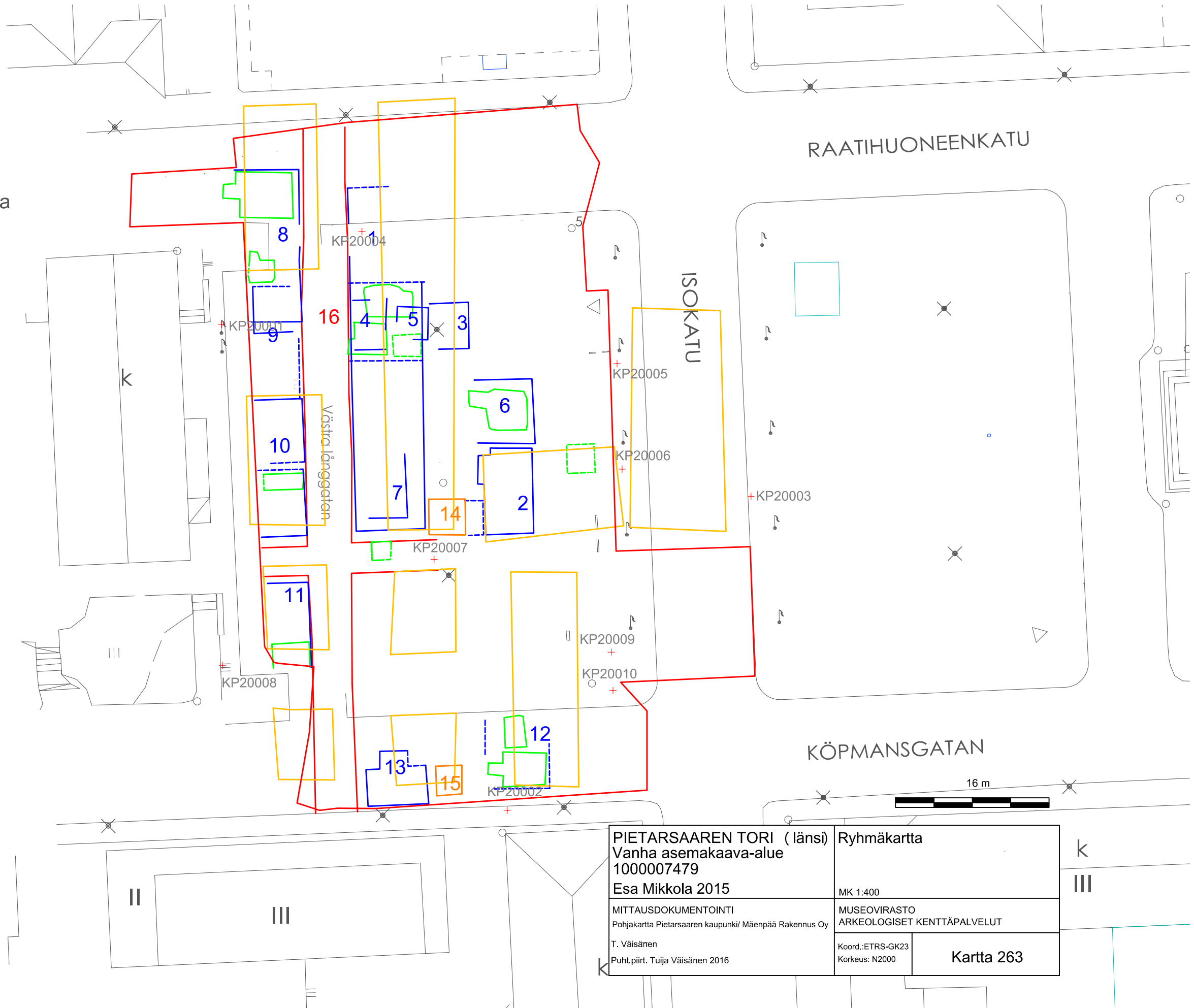
+

KP20002



PIETARSAAREN TORI (länsi) Vanha asemakaava-alue 1000007479 Esa Mikkola 2015	Dokumentointitaso 23, osa 14 MK 1:50
MITTAUSDOKUMENTOINTI Pohjakartta Pietarsaaren kaupunki/ Mäenpää Rakennus Oy	MUSEOVIIRASTO ARKEOLOGISET KENTTÄPALVELUT
T. Väisänen Puht.piirt. Tuija Väisänen 2016	Koord.: ETRS-GK23 Korkeus: N2000
Kartta 262	

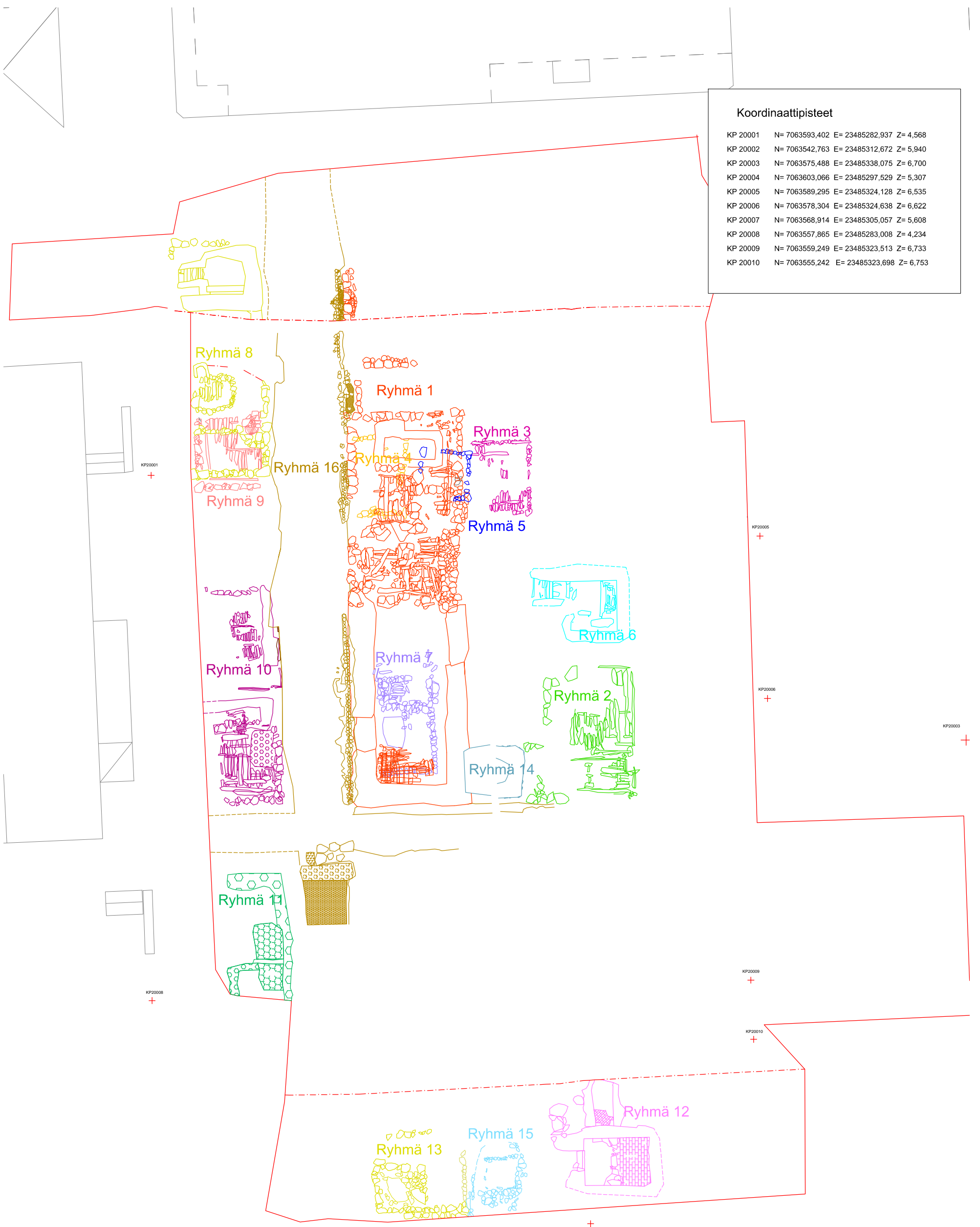
- Alueen raja
- Rakennus
- - - Epävarma seinälinja
- Kellarin paikka
- - - Epävarma kellari
- Kaivo
- Rakennus vanhan asemapiirroksen mukaan



PIETARSAAREN TORI (länsi) Vanha asemakaava-alue 1000007479 Esa Mikkola 2015		Ryhmäkartta MK 1:400	
MITTAUSDOKUMENTOINTI Pohjakartta Pietarsaaren kaupunki/ Mäenpää Rakennus Oy		MUSEOVIRASTO ARKEOLOGISET KENTTÄPALVELUT	
T. Väisänen Puht.piirt. Tuija Väisänen 2016		Koord.: ETRS-GK23 Korkeus: N2000	Kartta 263

Koordinaattipisteet

KP 20001	N= 7063593,402	E= 23485282,937	Z= 4,568
KP 20002	N= 7063542,763	E= 23485312,672	Z= 5,940
KP 20003	N= 7063575,488	E= 23485338,075	Z= 6,700
KP 20004	N= 7063603,066	E= 23485297,529	Z= 5,307
KP 20005	N= 7063589,295	E= 23485324,128	Z= 6,535
KP 20006	N= 7063578,304	E= 23485324,638	Z= 6,622
KP 20007	N= 7063568,914	E= 23485305,057	Z= 5,608
KP 20008	N= 7063557,865	E= 23485283,008	Z= 4,234
KP 20009	N= 7063559,249	E= 23485323,513	Z= 6,733
KP 20010	N= 7063555,242	E= 23485323,698	Z= 6,753



Karttamerkit

	Kivi rakenteessa		Tiilirakenne
	Kivi maayksikössä		Tiilenpaloja
	Puu		Valopylväs
	Tiili		Lipputanko
	Kivirakenne		Yksikön raja toisen yksikön alla
	Koordinaattipiste		Epäselvä yksikön raja

Pohjoinen

10 m



PIETARSAAREN TORI (länssi) Vanha asemakaava-alue 1000007479 Esa Mikkola 2015		Rakenteita ryhmiteltynä MK 1:250	
MITTAUSDOKUMENTOINTI Pohjakartta Pietarsaaren kaupunki/ Mäenpää Rakennus Oy		MUSEOVIRASTO ARKEOLOGISET KENTTÄPALVELUT	
T. Väisänen Puht.piirt. Tuuja Väisänen 2016		Koord.: ETRS-GK23 Korkeus: N2000	Kartta 264