Metsähallitus, metsätalous
Hans-Peter Schulz

Pohjanmaa länsiosa kulttuuriperintöinventointi 2012

Osa 1 Raportti

© Metsähallitus
Metsähallitus asianro 6930/41/2012

METSÄHALLITUS

KUVAILULEHTI

JULKAISIJA	Metsähallitus	JULKAISUAIKA	2013
TOIMEKSIANTAJA	Metsähallitus	HYVÄKSYMISPÄIVÄMÄÄRÄ	
LUOTTAMUKSELLISUUS	Julkinen	ASIANUMERO	6930/41/2012
SUOJELUALUETYYPPI/ SUOJELUOHJELMA			
ALUEEN NIMI			
NATURA 2000 -ALUEEN NIMI JA KOODI			
ALUEYKSIKKÖ	Metsätalous, Kestävä kehitys		

TEKIJÄ(T)	Hans-Peter Schulz
JULKAISUN NIMI	Pohjanmaa länsiosa kulttuuriperintöinventointi 2012
TIIVISTELMÄ	Metsähallituksen metsätalous suoritti Pohjanmaan länsiosassa metsätalousmaiden kulttuuriperintöinventoinnin 21.5. – 14.9.2012 välisenä aikana. Alue käsittää Koillismaan ja Keski-Pohjan metsätiimien länsiosat: kunnat Ii, Oulu (sis. ent. Yli-Ii ja Kiiminki), Muhos, Tyrnävä, Liminka, Siikajoki, Siikalatva, Pyhäntä pohjoisosa, Raahe (ent. Vihanti), Pyhäjoki, Merijärvi, Oulainen, Ylivieska, Sievi, Toholampi, Kannus ja Kokkola. Inventointi on osa Kansallista metsäohjelmaa 2015, joka edellyttää kulttuuriperintökohteiden inventointia valtion omistamilla mailla varmistaakseen metsien monipuolisen hyödyntämisen kestävän kehityksen periaatteita noudattaen sekä kulttuuriperintökohteiden säilyttämistä, kunnostamista ja retkeilyn kehittämistä. Inventoinnissa dokumentoitiin yht. 316 kohdetta, joista 75 on esihistoriallisia, 141 historiallisia (ikä yli 100 v.) ja 22 ajoittamattomia kohteita; lisäksi dokumentoitiin 74 uuden ajan kulttuuriperintökohdetta, 3 rakennusperintökohdetta ja yksi luonnonmuodostelma. Ennen inventointia alueen metsätalousmailta tunnettiin 50 esihistoriallista, 8 historiallista ja 15 ajoittamatonta muinaisjäännöstä, joista yksi on tässä inventoinnissa luokiteltu luonnonmuodostelmaksi. Suuri osa historiallisista kohteista ja uuden ajan kulttuuriperintökohteista, jotka liittyvät pääasiallisesti tervapolttoon, hiilenpolttoon ja metsätalouteen, oli jo tallennettu metsähallituksen Sutigis-tietokantaan; uusia kohteita tuli lisäksi tietoon metsähallituksen henkilökunnan haastatelluissa. Uusia uuden ajan kulttuuriperintökohteita löytyi inventoinnissa 29 kpl. Laserkeilausaineiston avulla löytyi 23 uutta kohdetta, lisäksi pystyttiin paikallistamaan 30 kohdetta, joilla oli väärät tai epätarkat paikkatiedot. Inventointialue käsittää 106 500 ha, josta n. 10% (10 800 ha) on inventoitu tarkasti. Inventoinnin tarkoitus oli kartoittaa riittävä määrä rakenteita, jotta saadaan luotettava kuva alueen aiemmasta maankäytöstä. Oman arvion mukaan tavoite on saavutettu kaikkien kohderyhmien osalta.
AVAINSANAT	Kansallinen metsäohjelma 2015, kulttuuriperintöinventointi, Pohjanmaa länsiosa
KANNEN KUVA RAPORTTI OSA 1 RAPORTTI OSA 2	 Iin Hankopalon kivikehä Iin Linkkamaan rajakivi
SARJAN NIMI JA NUMERO	
ISSN	ISBN (NIDOTTU) ISBN (PDF)

SIVUMÄÄRÄ	1042	KIELI	suomi
KUSTANTAJA	Metsähallitus, metsätalous	PAINOPAIKKA	
JAKAJA	Metsähallitus, metsätalous	HINTA	

Sisällys

Osa 1 Raportti

1. TIIVISTELMÄ…… 4
2. ARKISTO- JA REKISTERITIEDOT…….. ……. 5
3. JOHDANTO……..……. 7
3.1. Tausta…… 7
3.2. Inventointialueen sijainti ja laajuus……... 7
Yleiskartat……. 8
3.3. Esiselvitys……. 12
3.4. Laserkeilausaineiston käyttö inventoinnissa…… 13
3.5. Toteutus ja menetelmät……. 15
4. INVENTOINTIALUEEN GEOLOGIA, MAISEMA JA LUONTO …... 16
5. ALUEEN TUTKIMUSHISTORIA……. 18
5.1. Aiemmat tutkimukset…… 18
5.2. Tietoa alueen esihistoriallisesta maankäytöstä……. 19
5.3. Tietoa alueen historiallisesta maankäytöstä…….. 23
6. TULOSTEN TARKASTELU JA JOHTOPÄÄTÖKSET…….. 24
ALLEKIRJOITUS…… 33
LÄHTEET…… 34

Osa 2 Kohdeselostukset

Kohdeluettelo…… 2/1
Kohteet kunnittain…… 2/12
Alueen pohjoisosa (ent. Pudasjärven tiimin hoitoalue)
Ii …… 2/12
Liminka…….. 2/207
Muhos…… 2/252
Oulu (ent. Kiiminki, Oulu, Yli-Ii)…….. 2/273
Siikajoki……. 2/515
Tyrnävä……. 2/524
Alueen eteläosa (ent. Haapajärven tiimin hoitoalue)
Kannus…….. 2/531

Kokkola……. 2/537
Merijärvi…… 2/582
Oulainen…… 2/586
Pyhäntä……. 2/602
Pyhäjoki…… 2/676
Sievi…….. 2/688
Raahe (ent. Vihanti)…….. 2/857
Siikalatva…….. 2/876
Toholampi…… 2/961
Ylivieska……... 2/973

LIITTEET

Liite 1 Löytöluettelo (15 s)
Liite 2 Kohdeluokitukset (Excel-taulukko, 11 s)

1. TIIVISTELMÄ

Metsähallituksen metsätalous suoritti Pohjanmaan länsiosassa metsätalousmaiden kulttuuriperintöinventoinnin 21.5. – 14.9.2012 välisenä aikana. Allekirjoittaneen lisäksi kenttätyöhön osallistui myös siviilipalvelusmies Torsti Schulz (21.5.-30.08.), joka vastasi myös esiselvitysvaiheessa paikkatietojen ja lidaraineiston käsittelystä. Alue käsittää Koillismaan ja Keski-Pohjan metsätiimien länsiosat: kunnat Ii, Oulu (sis. ent. Yli-Ii ja Kiiminki), Muhos, Tyrnävä, Liminka, Siikajoki, Siikalatva, Pyhäntä pohjoisosa, Raahe (ent. Vihanti), Pyhäjoki, Merijärvi, Oulainen, Ylivieska, Sievi, Toholampi, Kannus ja Kokkola.

Inventointi on osa Kansallista metsäohjelmaa 2015, joka edellyttää kulttuuriperintö-kohteiden inventointia valtion omistamilla mailla varmistaakseen metsien monipuolisen hyödyntämisen kestävän kehityksen periaatteita noudattaen sekä kulttuuriperintökohteiden säilyttämistä, kunnostamista ja retkeilyn kehittämistä.

Inventoinnissa dokumentoitiin yht. 316 kohdetta, joista 75 on esihistoriallisia, 141 historiallisia (ikä yli 100 v.) ja 22 ajoittamattomia kohteita; lisäksi dokumentoitiin 74 uuden ajan kulttuuriperintökohdetta, 3 rakennusperintökohdetta ja yksi luonnonmuodostelma. Ennen inventointia alueen metsätalousmailta tunnettiin 50 esihistoriallista, 8 historiallista ja 15 ajoittamatonta muinaisjäännöstä, joista yksi on tässä inventoinnissa luokiteltu luonnonmuodostelmaksi. Suuri osa historiallisista kohteista ja uuden ajan kulttuuri-perintökohteista, jotka liittyvät pääasiallisesti tervapolttoon, hiilenpolttoon ja metsätalouteen, oli jo tallennettu metsähallituksen Sutigis-tietokantaan; uusia kohteita tuli lisäksi tietoon metsähallituksen henkilökunnan haastatelluissa. Uusia uuden ajan kulttuuriperintökohteita löytyi inventoinnissa 29 kpl. Laserkeilausaineiston avulla löytyi 23 uutta kohdetta, lisäksi pystyttiin paikallistamaan 30 kohdetta, joilla oli väärät tai epätarkat paikkatiedot.

Inventointialue käsittää 106 500 ha, josta n. 10% (10 800 ha) on inventoitu tarkasti. Inventoinnin tarkoitus oli kartoittaa riittävä määrä rakenteita, jotta saadaan luotettava kuva alueen aiemmasta maankäytöstä. Oman arvion mukaan tavoite on saavutettu kaikkien kohderyhmien osalta.

2. ARKISTO- JA REKISTERITIEDOT

Tutkimuskohteen koko nimi	Pohjanmaa länsiosa
Tutkimusalue	Valtion omistama talousmetsäalue seuraavissa kunnissa: Ii, Oulu, Liminka, Tyrnävä, Muhos, Siikajoki, Siikalatva, Pyhäntä (kunnan pohjoisosa), Raahe, Pyhäjoki, Merijärvi, Oulainen, Ylivieska, Sievi, Toholampi, Kannus ja Kokkola.
Tutkimuksen laji	Inventointi
Kohteen ajoitus	Esihistoriallinen aika – Uusi aika
Peruskarttalehti/-lehdet	
Kohteen sijainti yhteiskoordinaatistossa	
Maanomistaja	Suomen valtio/Metsähallitus, metsätalous
Tutkimuslaitos	Metsähallitus, metsätalous
kenttätyönjohtaja	Hans-Peter Schulz
Tutkitun alueen laajuus	106 500 ha
Tutkimuksen kustantaja ja tutkimuskustannukset	Metsähallitus
löydöt (nrot), diarointi pvm. kokoelma, tallennuspaikka	KM 39269, KM 39270, KM 39271 KM 39272, KM 39273, KM 39274, KM 39275. KM 39276, KM 39277, KM 39278, KM 39279, KM 39280, KM 39281, KM 39282. Diar. 5.12.2012.
rahakammioon toimitetut rahat	-
rakennusfragmentit (nrot)	-
mustavalkonegatiivit, diapositiivit ja digitaaliset kuvatallenteet (nrot)	Kuvat on tallennettu Metsähallituksen arkistoon. Tekijänoikeus kuviin on Metsähallituksella.
aikaisemmat tutkimukset ja tarkastuskäynnit	Pohjoisosa: Liminka Linnamaa inventointi A.H. Snellman 1887. Liminka Linnamaa inventointi Hj. Appelgren 1891. Liminka Linnamaa inventointi A. Erä-Esko 1961. Muhos kuntainventointi H. Taskinen 1986. Ylikiiminki kuntainventointi S. Vanhatalo 1988. Ii Veskankankaan koekaivaus ja kaivaukset 1988 -1992 Tuija Wallenius. Kuivanniemen kunta yleisinventointi M. Mäkivuoto 1992. Yli-Ii kuntainventointi M. Sarkkinen 1994. Yli-Ii Kotikangas NE tarkastus K. Katiskoski ja J. Laurén 1995, kartoitus P. Koivunen 1995. Kiiminki Koiteli, inventointi J. Alakärppä 1996. Tyrnävä kuntainventointi M. Sarkkinen 1997. Liminka kuntainventointi M. Sarkkinen 1997. Yli-Ii Voima-Kuusela kaivaus J. Itäpalo 1997. Yli-Ii Voima-Kuusela kaivaus P. Franzen et al. 1998. Iijokilaakso, inventoinnit H.-P. Schulz 1997 ja 1998. Ii kuntainventointi, Mika Sarkkinen 1998. Yli-Ii kuntainventointi M. Sarkkinen 1998. Muhoskylä Pyhäkoski 5 koekaivaus E. Ojanlatva, J. Alakärppä 2000. Yli-Ii Kotikangas NE koekaivaus S. Vaneeckhout 2005, kv. kaivauskurssi Oulun yliopisto A Costopoulus, S. Vaneeckhout 2006, 2007, 2008, tarkastus M. Sarkkinen 2011. Ii Myllykankaan inventointi J-P. Joona 2006. Ylikiiminki osainventointi V. Laulumaa 2009. Siika-joki-Muhos voimalinja inventointi Mikroliitti Oy 2009. Ii Loukasmaa inventointi H.-P. Schulz 2010. Liminka Linnamaa tarkastus K. Katiskoski 2010. Ii Myllykankaan tulipuistohankealueen muinaisjäännösinventointi Mikroliitti Oy 2011 Haukipudas-Ii-Yli-Ii Suurhiekan merituulipuiston voimajohtoreitin ark. inventointi T. Mökkönen 2011

	Eteläosa: Sievin harju inventointi M. Mäkivuoti 1992. Kokkola Miekkakaarat tarkastus M. Miettinen 1994. Oulainen kuntainventointi M. Sarkkinen 1995. Kestilä kunta inventointi M. Sarkkinen 1996. Piippola kuntainventointi M. Sarkkinen 1996. Pulkkila kuntainventointi M. Sarkkinen 1996. Pyhäntä kuntainventointi M. Sarkkinen 1996. Rantsila kuntainventointi M. Sarkkinen 1997. Sievi Maasydän leirintäalue kaivaus A. Vahtola, K. Arminen, M. Kuningas 1999. Kokkola Pahanportaanräme koekaivaus L. Skantsi 2002-2003. Kokkola Miekkakaarat tarkastus K. Lehtonen 2006. Toholampi Kirkonkylä OAK inventointi Mikroliitti Oy 2007. Kokkola Miekkakaarat tarkastus K. Lehtonen ja L. Koivisto 2009. Sievi kuntainventointi V. Laulumaa 2009. Sievi Maasydänjärven alueen inventointi V. Laulumaa 2010. Raahen itäiset tuulivoimapuistot inventointi K-P:n Arkeologiapalvelu 2011.
arkistoitu kirjeenvaihto (tutkimusluvan diario, lausunnot)	-
mahdolliset tutkimuskohdetta koskevat julkaisut	
tutkimuskertomuksen sivumäärä	1042
Alkuperäisen tutkimuskertomuksen säilytyspaikka ja kopioiden säilytyspaikat	Metsähallituksen arkisto. 6930/41/2012, Museoviraston arkisto

3. JOHDANTO

3.1 Tausta

Metsähallituksen metsätalous suoritti Pohjanmaan länsiosassa metsätalousmaiden kulttuuriperintöinventoinnin 21.5. – 14.9.2012 välisenä aikana. Inventointi on osa Kansallista metsäohjelmaa 2015, joka edellyttää kulttuuriperintökohteiden inventointia valtion omistamilla mailla varmistaakseen metsien monipuolisen hyödyntämisen kestävän kehityksen periaatteita noudattaen sekä kulttuuriperintökohteiden säilyttämistä, kunnostamista ja retkeilyn kehittämistä. Metsähallitus käynnisti vuonna 2009 hankkeen, jonka tarkoitus on toteuttaa inventointi. Hanke on metsätalouden kestävän kehityksen alainen. Vuoden 2009 Taivalkosken pilottiprojektin tulosten perusteella määritettiin inventoinnin kehykset, alueelliset tavoitteet ja menetelmät. Pohjanmaalla KMO-kulttuuriperintöinventointi jatkettiin vuonna 2010 ja 2011 Taivalkoskella, Pudasjärvellä ja Kuusamossa ja vuonna 2012 useissa kunnissa Pohjois-Pohjanmaan ja Keski-Pohjanmaan länsiosassa.

Metsätalouden toimintamallin ja aluejaon uudistuksen myötä metsätiimien hoitoalueiden rajat muuttuivat 1.1.2013 alkaen. Inventointiraportissa kohteet esitellään kunnittain vanhan jaon mukaisesti: pohjoisalue (ent. Pudasjärven tiimin aluetta) ja eteläalue (ent. Haapajärven tiimin aluetta); aluemuutosten takia kohteet on yhdistetty samaan raporttiin.

Aiemmin inventoidut alueet Kalajoen Rahjan saaristossa ja Iin saaristossa jäivät vuoden 2012 inventoinnin ulkopuolelle.

3.2. Inventointialueen sijainti ja laajuus

Tutkimusalue käsittää Koillismaan ja Keski-Pohjan metsätiimien länsiosat: kunnat Ii, Oulu (sis. ent. Yli-Ii ja Kiiminki), Muhos, Tyrnävä, Liminka, Siikajoki, Siikalatva, Pyhäntä pohjoisosa, Raahe (ent. Vihanti), Pyhäjoki, Merijärvi, Oulainen, Ylivieska, Sievi, Toholampi, Kannus ja Kokkola.

Alue on verraten laaja, etelä-pohjois-suunnassa maksimissa 320 km ja itä-länsi-suunnassa maksimissa 200 km. Metsätalouden hallitsemat maat sijaitsevat melko hajallaan alueella, ja niiden koko vaihtelee pääsääntöisesti 20 – 3 000 hehtaarin välillä. Laajempia yhtenäisiä alueita ovat Iin pohjois- ja itäosassa, Oulun (ent. Yli-Ii) itäosassa, Pyhännän pohjoisosassa ja Sievin eteläosassa (kartta 1 s.8).

Inventointialue kokonaispinta-ala on 106 500 ha, metsätalousmaiden lisäksi siihen kuuluu myös soita, rämeitä sekä kallio- ja rakka-alueita (ns. jouto- ja kitumaita). Inventoinnin tavoitepinta-ala on metsätalousmaat + 5 % joutomaasta ja 5 % kitumaasta. Alueesta n. 10 % (10 800 ha) on inventoitu tarkasti (tiheämpi havaintolinjojen väli; kartat 2-5, s. 9 - 12). Inventoinnin tarkoitus oli kartoittaa riittävä määrä rakenteita, jotta saadaan luotettava kuva alueen aiemmasta maankäytöstä.

Kartta 1. Inventointialue 2012. Metsätalouden hallitsemat alueet tumman vihreänä, Luontopalvelujen hallitsemat alueet tumman harmaana, kohteet punaisina pisteinä. Mk 1:750 000.

© Metsähallitus 2008© Maanmittauslaitos 1/MML/08

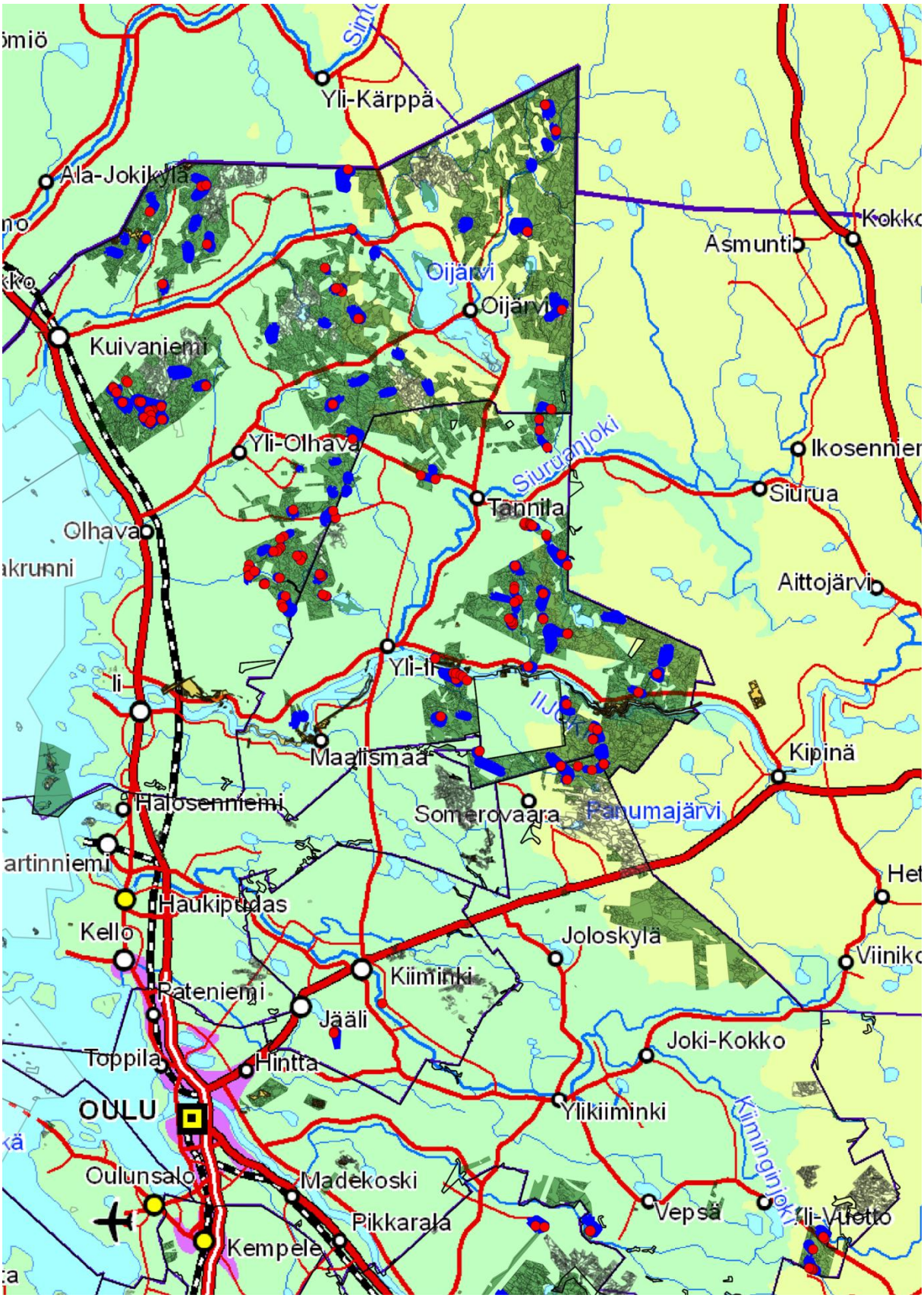

Kartta 2. Inventoidut alueet (sinisenä) ja kohteet (punaisena). Pohjoisosa, Iin ja Oulun kunnat.

© Metsähallitus 2008© Maanmittauslaitos 1/MML/08

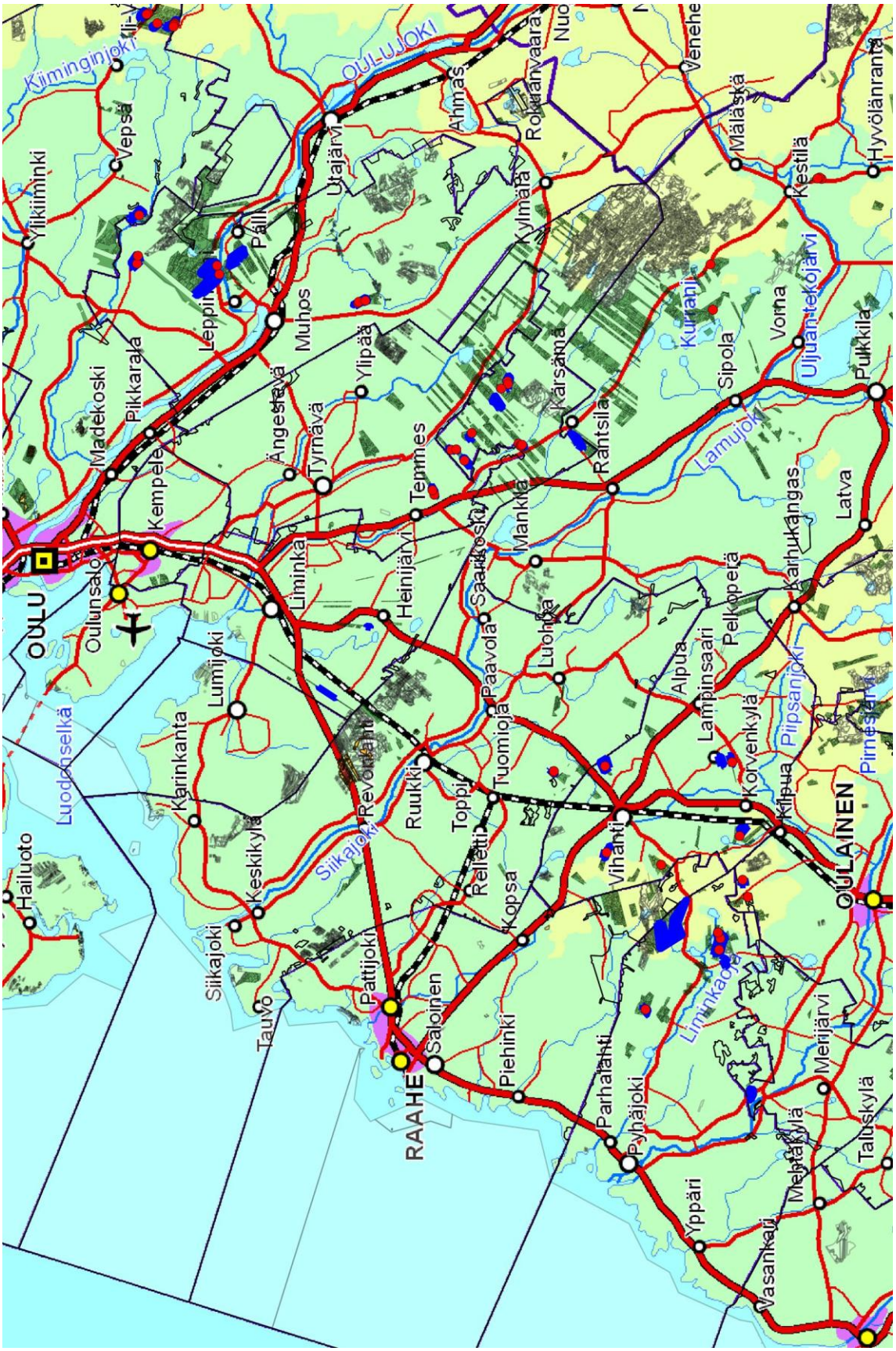

Kartta 3. Inventoidut alueet (sinisenä) ja kohteet (punaisena). Keskiosa, kunnat Muhos, Liminka, Tyrnävä, Siikajoki, Raahe, Pyhäjoki, Merijärvi.

© Metsähallitus 2008© Maanmittauslaitos 1/MML/08

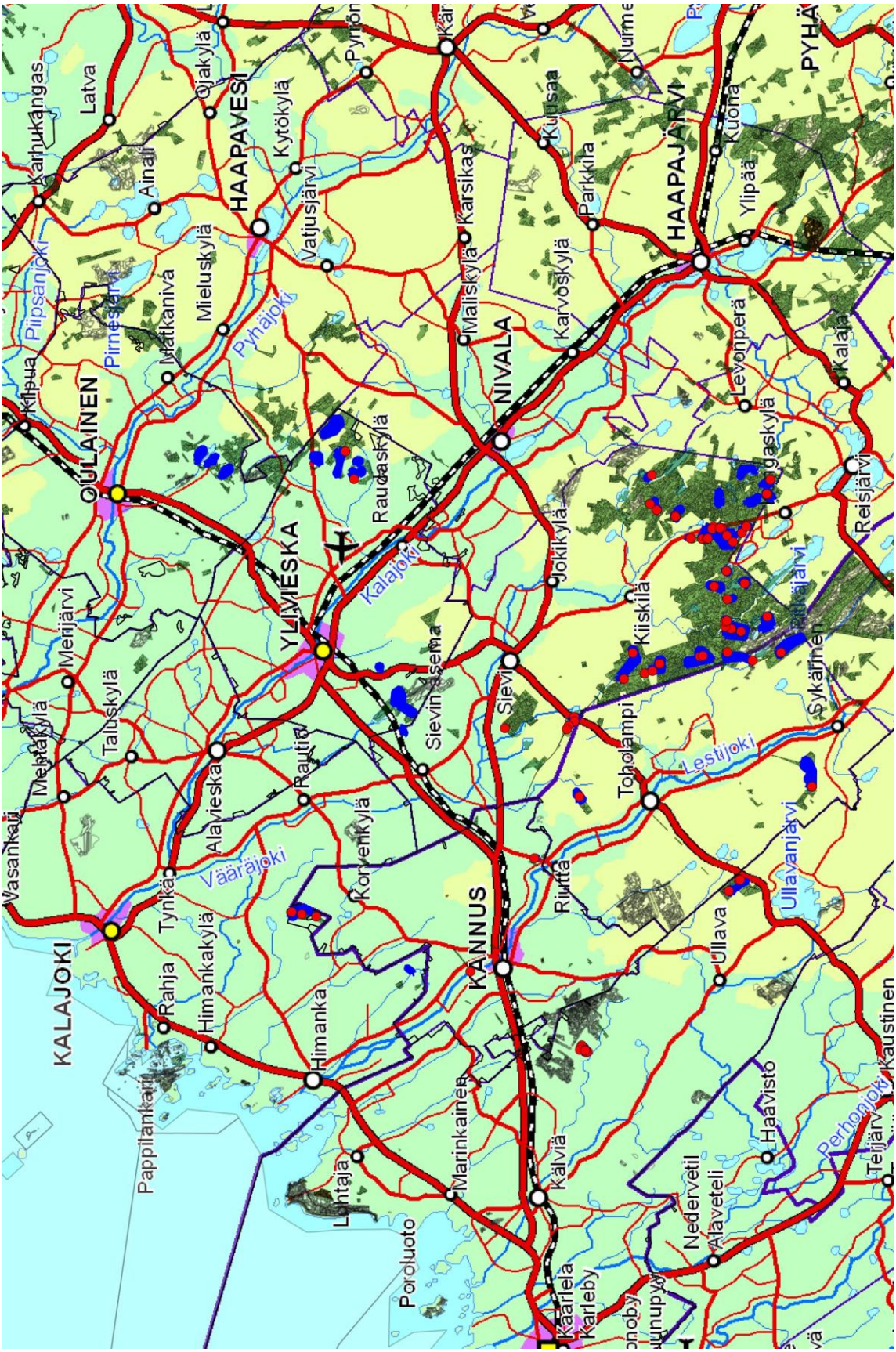

Kartta 4. Inventoidut alueet (sinisenä) ja kohteet (punaisena). Eteläosa-länsi, kunnat Oulainen, Ylivieska, Sievi, Toholampi, Kannus, Kokkola.

© Metsähallitus 2008© Maanmittauslaitos 1/MML/08

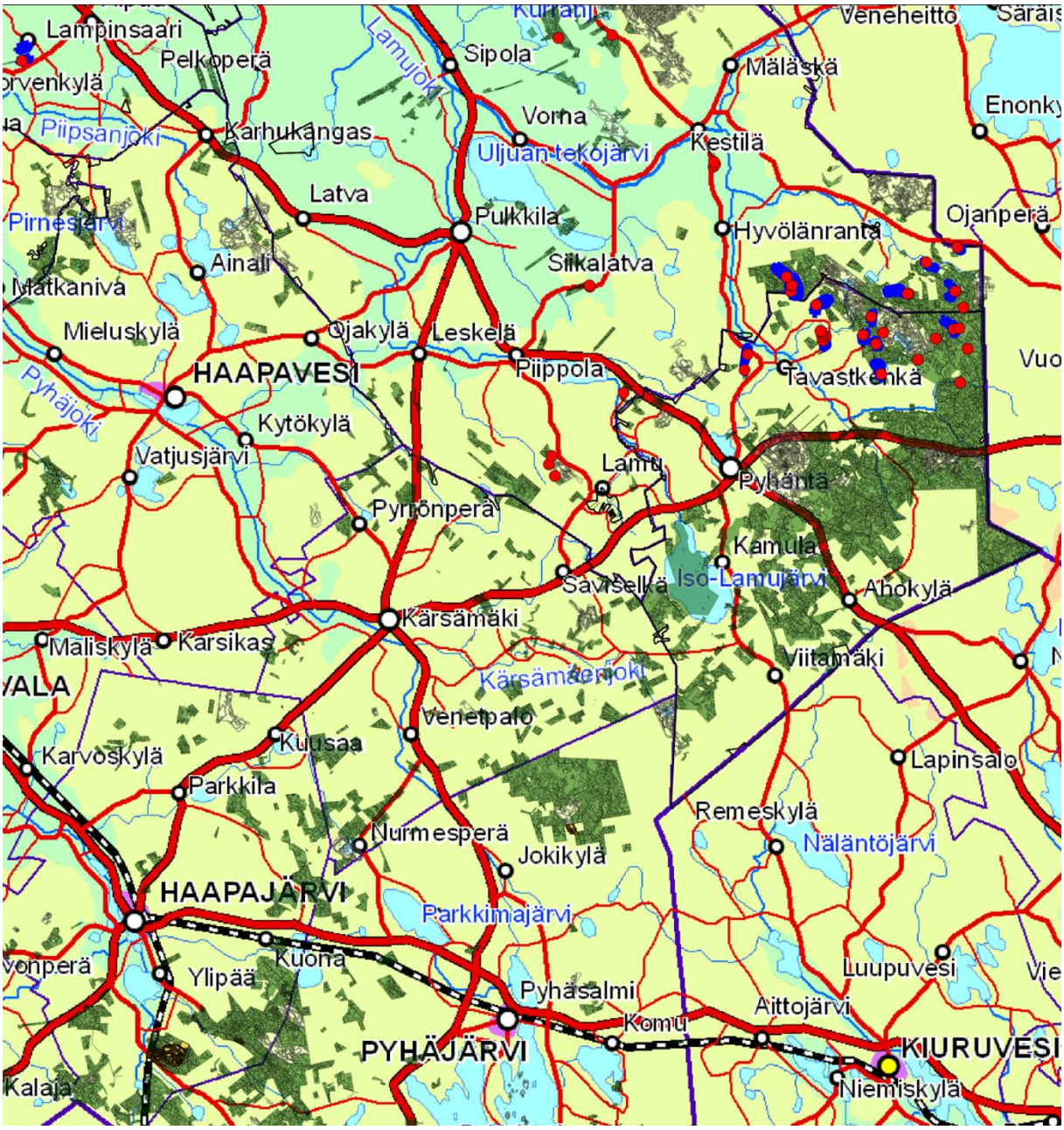

Kartta 5. Inventoidut alueet (sinisenä) ja kohteet (punaisena). Eteläosa-itä , kunnat Siikalatva ja Pyhäntä. *© Metsähallitus 2008© Maanmittauslaitos 1/MML/08*

3.3. Esiselvitys

Esiselvityksessä käytettiin Kansallisarkiston vanhoja karttoja, Museoviraston ja Metsähallituksen arkistojen aineistoa, Museoviraston rekisteriportaalia, GTK:n kallioperä- ja maaperäkarttoja, Metsähallituksen ja GTK:n julkaisuja ja Metsähallituksen Sutigis- ja Reiska-tietokantoja; lisäksi haastateltiin Metsähallituksen paikallista henkilökuntaa ja paikallisia asukkaita. Esihistoriallisten ja osittain historiallisten kohteiden paikantamiseen valittiin maaperän ja topografian perusteella otolliset alueet (esim. harjut, hiekkaiset rantatörmät, muinaiset rantamuodostelmat, poikkeavat luonnonmuodostelmat) sekä alueet, joiden nimistö viittaa aiempaan ihmisen toimintaan. Vuonna 2012 käytettiin pilottiprojektina myös laserkeilausaineistoa kohteiden paikantamisessa (ks. seuraava luku).

3.4. Laserkeilausaineiston käyttö inventoinnissa

Osa inventointialueesta oli v. 2012 laserkeilattu (Iin ja Oulun alue, Pyhäntä ja Vihanti). Käytössämme oli maanpintaa osoittavien pisteisiin (laz 2 ground) perustuvat vinovalovarjosteet (Metsähallituksen omat keilaukset ja MML:stä hankittu aineisto). Kuvien laatu on parannettu eri rasterityökaluilla (esim. Gauss-batch filter, level-säätö, kontrasti). Työstä vastasi Torsti Schulz.

Menetelmä on pääosin vinovalovarjosteen maapintamallin visuaalinen tarkastus, joka onnistuu hyvin esim. 1 x 1 km ruudukon avulla. Kun anomaliat on havaittu, avataan samalta alueelta myös maastokarttalehti, ilmakuva ja Sutigisin kuvioteemat (kehitysluokka).

Aineiston laatu vaihtelee huomattavasti kasvillisuudesta riippuen. Avoimessa maastossa pistetiheys on noin 1 / 2m^2, taimikossa noin vaan puolet sitä, ja vanhassa metsässä vain 1 piste / 10 -20 m^2 (ks. kartta 6).



Kuva 1. Oulu Hirvasselkä, lidar-aineiston pintapisteet. Keskellä viistosti metsätie, ympärillä taimikkoa; kaarevalla alueella tien pohjoispuolella vanhaa metsää.

Myös maasto vaikuttaa aineiston tulkitaan; kivikkoinen pinta voi aiheuttaa mallissa geometrisia kuvioita, jotka eivät ole maanpintamuotoja. Laserkeilaustulkinnan osalta hankalia ovat maastotyypit, joilla on epätasainen pinta: pohjamoreenialueet, drumliinit, karkeat rakka-alueet; otollisia ovat maastotyypit joilla on tasainen pinta: harjut, sora-/ hiekkatasanteet, rakka-alueet joissa on alle 30-40 cm kokoisia kiviä, suot.

Ennen kenttäkautta tarkastettiin jo tunnettujen ja kartoitettujen kohteiden avulla, minkälaisia rakenteita vinovalovarjosteessa voi nähdä ja kuinka luotettava tulkinta on. Sen ja vuoden 2012 maastokauden perusteella on listattu kohdetyypit ja niiden tulkinnan luotettavuus (arvo +++ - +):

Kuoppamaiset rakenteet Ø >3 m, syvyys > 0,5 m

- tervahaudat	+++	
- kivikautiset asumuspainanteet	++	
- kehäröykkiöt	+	
- pyyntikuopat	+/-	
- sotahist. kohteet poterot ym.	+++	(arvio)
- kellarikuopat	++	

Vallimaiset rakenteet leveys > 2 m, korkeus > 0,5 m

- jätinkirkot	+++
- kehävallit	++

Kaivantomaiset rakenteet

- sotahist. kohteet , juoksuhaudat ym.	+++ (arvio, perustuu metsäojiin)

Laserkeilausaineiston avulla löytyi inventoinnissa 2012 23 uutta kohdetta, lisäksi pystyttiin paikallistamaan 30 kohdetta, joilla oli väärät tai epätarkat paikkatiedot. 12 kohdetta valittiin kaukokartoituskohteeksi; peruskartta tai Sutigis tietojen lisäksi käytettiin ilmakuvat ja kasvillisuustiedot. Joistakin kohteista tehtiin 3 D TIN malli (kuvat 3-4, s. 15). Kokkolan miekkakaarat 1,6 asuinpaikoilla kokeiltiin myös rakenteiden kartoitus lidaraineiston avulla (ks. kuva 6. s.21), menetelmän kehitys on vielä kesken, tulokset esitellään myöhemmin.

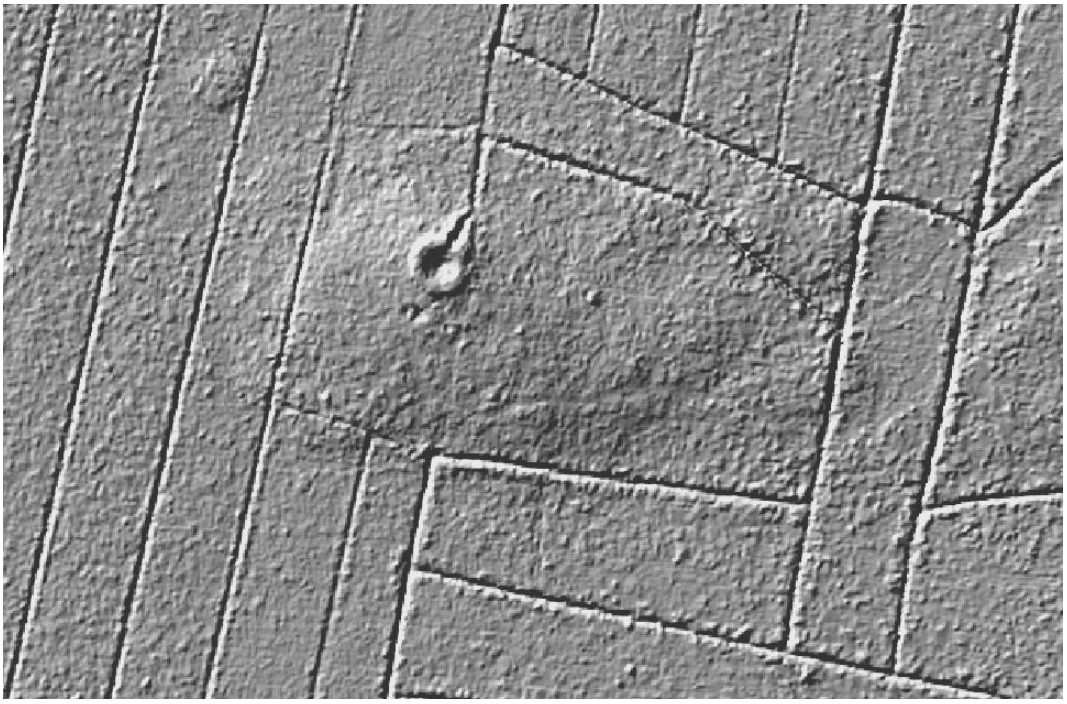

Kuva 2. Oulu (Yli-Ii) Sarvisuo tervahauta vinovalovarjoste

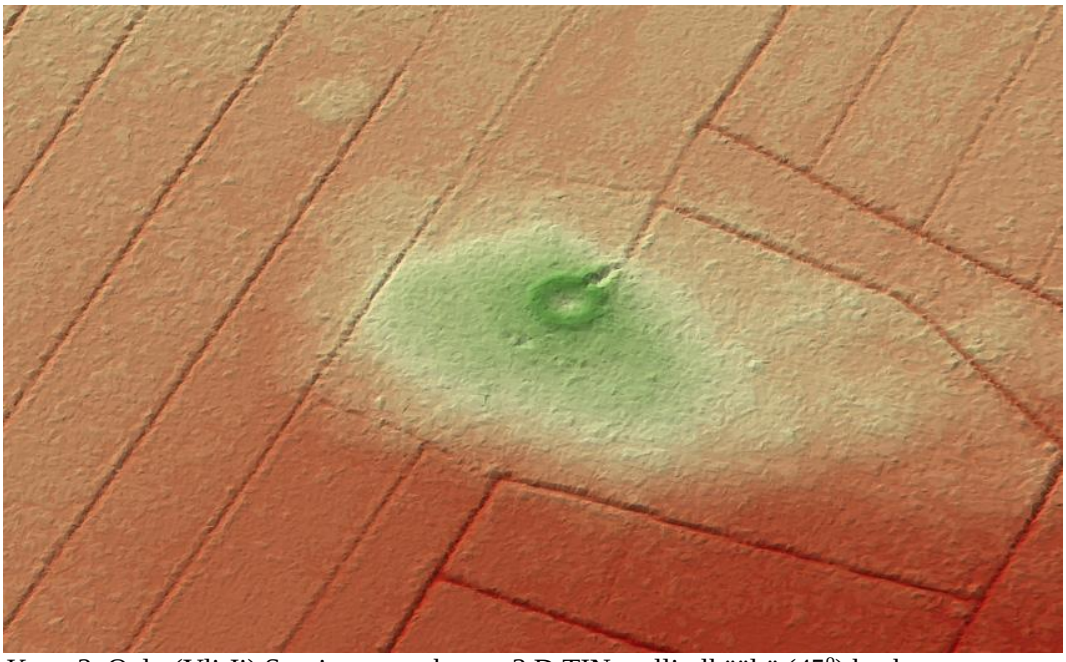

Kuva 3. Oulu (Yli-Ii) Sarvisuo tervahauta, 3 D TIN malli ylhäältä (45°) kaakosta.

Kuva 4.Oulu (Yli-Ii) Voima-Kuusela , kivikautiset asumuspainannerivit. 3 D TIN malli; ylhäältä (45°) lounaasta.

3.5. Toteutus ja menetelmät

Tutkimuksen kohteena olivat kaikki ihmisen toiminnasta jääneet rakenteet esihistorialliselta ajalta toiselle maailmansodalle asti, sen lisäksi kartoitettiin myös nuoremmat metsätalouteen liittyvät merkittävät rakenteet (mm. savottakämpät, metsälentokentät).

Kenttätyöhön osallistui allekirjoittaneen lisäksi siviilipalvelusmies Torsti Schulz (21.5.–30.9). Esiselvityksen perusteella valitut alueet tarkastettiin tiheällä linjavälillä (maastosta/metsästä riippuen

30-50 m havaintoväli), näin tehtiin myös ilmoitettujen kohteiden lähiympäristöstä. Lisäksi valittiin muita alueita siten, että syntyy säännöllinen rasteri kattaen koko tutkimusalueen. Karkeampi havaintoverkko (2-4 havaintolinjaa, väli 50-200 m) syntyi matkalla valikoiduille alueille. Kohteiden dokumentoinnissa käytettiin GPS-paikantimella varustettua maastotietokonetta (Panasonic CP-U1), Egnos-yhteensopivaa GPS-laitetta (Garmin) ja digikameraa. Koska suuri osa uuden ajan kulttuuriperintöjäännöksistä (puurakenteet) on häviämässä, panostettiin valokuvausdokumentointiin. Kohteet mitattiin, tarpeen mukaan tehtiin kairauksia ja koepistoja. Kohteet tallennettiin maastotietokoneeseen ja GPS- laiteeseen pisteinä. Kohdetiedot tallennettiin Metsähallituksen Reiska-tietokantaan. Aluerajaukset tehtiin inventointihavaintojen perusteella (näkyvät rakenteet, pintahavainnot, kairausten ja koepistojen havainnot, topografia)

Inventoinnissa dokumentoitiin yht. 316 kohdetta, joista 75 on esihistoriallisia, 141 historiallisia (ikä yli 100 v.) ja 22 ajoittamattomia kohteita; lisäksi dokumentoitiin 74 uuden ajan kulttuuriperintökohdetta, 3 rakennusperintökohdetta ja yksi luonnonmuodostelma. Ennen inventointia alueen metsätalousmailta tunnettiin 50 esihistoriallista, 8 historiallista ja 15 ajoittamatonta muinaisjäännöstä, joista yksi on tässä inventoinnissa luokiteltu luonnonmuodostelmaksi. Suuri osa historiallisista kohteista ja uuden ajan kulttuuri-perintökohteista, jotka liittyvät pääasiallisesti tervapolttoon, hiilenpolttoon ja metsätalouteen, oli jo tallennettu metsähallituksen Sutigis-tietokantaan; uusia kohteita tuli lisäksi tietoon metsähallituksen henkilökunnan haastatelluissa. Uusia uuden ajan kulttuuriperintökohteita löytyi inventoinnissa 29 kpl. Laserkeilausaineiston avulla löytyi 23 uutta kohdetta, lisäksi pystyttiin paikallistamaan 30 kohdetta, joilla oli väärät tai epätarkat paikkatiedot.

4. INVENTOINTIALUEEN MAISEMA, GEOLOGIA JA LUONTO

Alue on ollut jääkauden jälkeen kokonaan muinaisen itämeren peittämä, nopean maankohoamisen ansiosta uusia maa-alueita nousi jatkuvasti merestä ja ranta siirtyi nopeasti länteen. Maankohoamisen vaikutus tuntuu edelleen rannikolla, vaikka se on nykyään selvästi hidastunut. Pohjanmaan ”maisemamaakunnan” pääelementit ovat laajat jokilaaksot ja niiden väliset selänteet. Järviä alueella on vain vähän. Seudulle tyypillinen elementti ovat kaakko-luode- ja itä-länsi-suuntaiset leveät harjujaksot ja niiden väliset moreeniharjanteet ja drumliinit. Etelä- ja keskiosan rannikkovyöhykkeellä esiintyvät laajoja muinaisia rantavallikenttiä ja dyynialueita. Metsät ovat yleisesti kuivahkoja männikkökankaita. Alueen itäosa rajautuu Suomenselän karuun vedenjakajaseutuun. Pääosin 70–150 m korkeusvyöhykkeellä sijaitseva alue on jokilaaksoja ja harjuja lukuun ottamatta mosaiikkimaisema, jossa vuorottelevat kuusivaltaiset moreeniharjanteet, soistuneet metsät ja nevat. Paikoitellen esiintyvät myös kallioita ja louhikkoja. Maaston suhteelliset korkeuserot jäävät yleensä alle 20 metrin. Tutkimusalueen pohjoisosassa nevalakeuden laajat aapasuot hallitsevat maisemakuvan.

Jääkautiset sedimentit peittävät suurin osa alueesta, pääosa on pohjamoreenia; itäosassa, varsin Suomenselän länsipuolella on laajoja drumliinikenttiä. Isot harjujaksot syntyivät mannerjäätikön sulamisvaiheessa n. 10 500 – 10 000 vuotta sitten. Merenrantavaiheessa aallokko tasoitti suurin osa harjuista, samassa yhteydessä syntyi laajat rantavalli- ja dyynikentät Kokkolan ja Kalajoen sekä Raahen ja Haukiputaan välisillä alueilla. Jokilaaksojen ja Limingan lakeuden laajat savi-/silttitasangot ovat muinaista merenpohjaa. Ne on otettu miltei kaikki viljelysmaana käyttöön.
Alueen itä- ja pohjoisosassa turpeen osuus maapeitteestä on huomattava, 25-35 %. Laajoja avokallioesiintymiä sijaitsevat rannikon tuntumassa Pyhäjoen eteläpuolella ja Iin Kuivaniemellä. Alueen kallioperä on varsin vaihtelevaa, keski- ja eteläosa kuuluu kallioperältään Svekokarelideihin, joiden kivilajikoostumus varsin kirjava. Vallitsevina kivilajeina ovat graniitit, granodioriitit, fylliiti, kiilleliuskeet ja gneissit. Pohjoisosa kuuluu lähes kokonaisuudessaan ikivanhaan (n. 2 700 miljoonaa vuotta) niin sanottuun presvekokarelidiseen pohjakompleksiin, jonka pääkivilajit ovat graniitit ja

gneissit. Niiden välissä Oulujokilaaksossa on sedimenttikivialue, ns. Muhoksen muodostuma; jotunisten savi- ja hiekkakivien kerrostumien paksuus on paikoitellen jopa 500 – 1000 m.

Alue on kasvimaantieteellisesti keskiboreaalisen kasvillisuusvyöhykkeen vaihettumisaluetta Pohjois- ja Etelä-Suomen välissä (Eskola & al. 1998), sitä leimaavat metsätalouskäytössä olevat laajat kangasmetsät, jotka vaihtelevat harjujen kuivista mänty-/jäkäläkankaista reheviin mustikkatyyppisiin sekametsiin. Alueen kaakkois- ja lounaisosassa esiintyy myös lehtomaisia kankaita. Alavalla rannikkoseudulla rannikkoa reunustaa monin paikoin niittyvyöhyke, jonka mantereenpuolella vallitsee pensasvyöhyke, jossa kasvaa perämeren rannikolle tyypillinen tyrni.

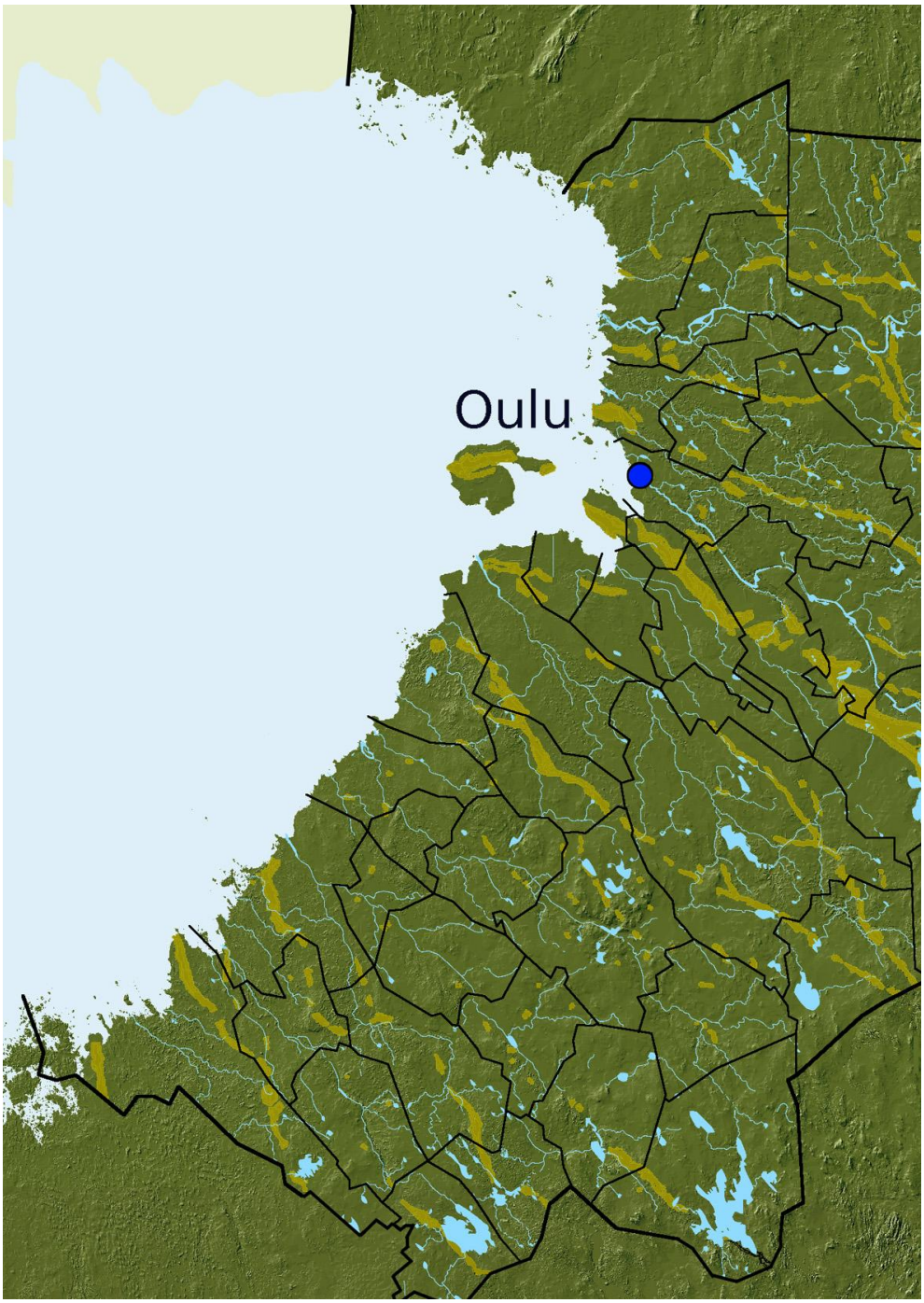

Kartta 6. Alueen korkokuva (25 m –korkeusmalli, vinovalovarjoste), vesistöt ja harjut.
© Metsähallitus 2011

5. ALUEEN TUTKIMUSHISTORIA

5.1. Aiemmat tutkimukset

Vuoden 2012 inventointialueella on tehty aiemmin 51 inventointia ja kaivausta (listasta on jätetty pois lukuisat tarkastukset); ja ennen inventointia alueen metsätalousmailta tunnettiin 50 esihistoriallista, 8 historiallista ja 15 ajoittamatonta muinaisjäännöstä, joista yksi on tässä inventoinnissa luokiteltu luonnonmuodostelmaksi.
Inventoinnit ja kaivaukset:

Pohjoisosa:
Liminka Linnamaa inventointi A.H. Snellman 1887.
Liminka Linnamaa inventointi Hj. Appelgren 1891.
Liminka Linnamaa inventointi A. Erä-Esko 1961.
Muhos kuntainventointi H. Taskinen 1986.
Ylikiiminki kuntainventointi S. Vanhatalo 1988.
Ii Veskankankaan koekaivaus ja kaivaukset 1988 -1992 Tuija Wallenius.
Kuivanniemen kunta yleisinventointi M. Mäkivuoto 1992.
Yli-Ii kuntainventointi M. Sarkkinen 1994.
Yli-Ii Kotikangas NE tarkastus K. Katiskoski ja J. Laurén 1995, kartoitus P. Koivunen 1995.
Kiiminki Koiteli, inventointi J. Alakärppä 1996.
Tyrnävä kuntainventointi M. Sarkkinen 1997.
Liminka kuntainventointi M. Sarkkinen 1997.
Yli-Ii Voima-Kuusela kaivaus J. Itäpalo 1997.
Yli-Ii Voima-Kuusela kaivaus P. Franzen et al. 1998.
Iijokilaakso, inventoinnit H.-P. Schulz 1997 ja 1998.
Ii kuntainventointi, Mika Sarkkinen 1998.
Yli-Ii kuntainventointi M. Sarkkinen 1998.
Muhoskylä Pyhäkoski 5 koekaivaus E. Ojanlatva, J. Alakärppä 2000.
Yli-Ii Kotikangas NE koekaivaus S. Vaneeckhout 2005, kv. kaivauskurssi Oulun yliopisto A Costopoulus, S. Vaneeckhout 2006, 2007, 2008, tarkastus M. Sarkkinen 2011.
Ii Myllykankaan inventointi J-P. Joona 2006.
Ylikiiminki osainventointi V. Laulumaa 2009.
Siika-joki-Muhos voimalinja inventointi Mikroliitti Oy 2009.
Ii Loukasmaa inventointi H.-P. Schulz 2010.
Liminka Linnamaa tarkastus K. Katiskoski 2010.
Ii Myllykankaan tulipuistohankealueen muinaisjäännösinventointi Mikroliitti Oy 2011
Haukipudas-Ii-Yli-Ii Suurhiekan merituulipuiston voimajohtoreitin ark. inventointi T. Mökkönen 2011

Eteläosa:
Sievin harju inventointi M. Mäkivuoti 1992.
Kokkola Miekkakaarat tarkastus M. Miettinen 1994.
Oulainen kuntainventointi M. Sarkkinen 1995.
Kestilä kunta inventointi M. Sarkkinen 1996.
Piippola kuntainventointi M. Sarkkinen 1996.
Pulkkila kuntainventointi M. Sarkkinen 1996.
Pyhäntä kuntainventointi M. Sarkkinen 1996.
Rantsila kuntainventointi M. Sarkkinen 1997.
Sievi Maasydän leirintäalue kaivaus A. Vahtola, K. Arminen, M. Kuningas 1999.
Kokkola Pahanportaanräme koekaivaus L. Skantsi 2002-2003.
Kokkola Miekkakaarat tarkastus K. Lehtonen 2006.
Toholampi Kirkonkylä OAK inventointi Mikroliitti Oy 2007.
Kokkola Miekkakaarat tarkastus K. Lehtonen ja L. Koivisto 2009.
Sievi kuntainventointi V. Laulumaa 2009.-
Sievi Maasydänjärven alueen inventointi V. Laulumaa 2010.
Raahen itäiset tuulivoimapuistot inventointi K-P:n Arkeologiapalvelu 2011.

5.1. Tietoa alueen esihistoriallisesta maankäytöstä

Kun mannerjäätikkö vetäytyi Pohjanmaan länsiosasta noin 10 300 -9 800 vuotta sitten, koko alue oli vielä muinaisen itämeren peittämä. Korkeimmat alueet Sievin ja Toholammin eteläosassa n. 140 m mpy. nousivat noin 9000 vuotta sitten merestä. Nopean maankohoamisen takia 1000 vuotta myöhemmin muinainen ranta oli jo siirtynyt 105 m mpy. tasolle (ks. kuva 1).

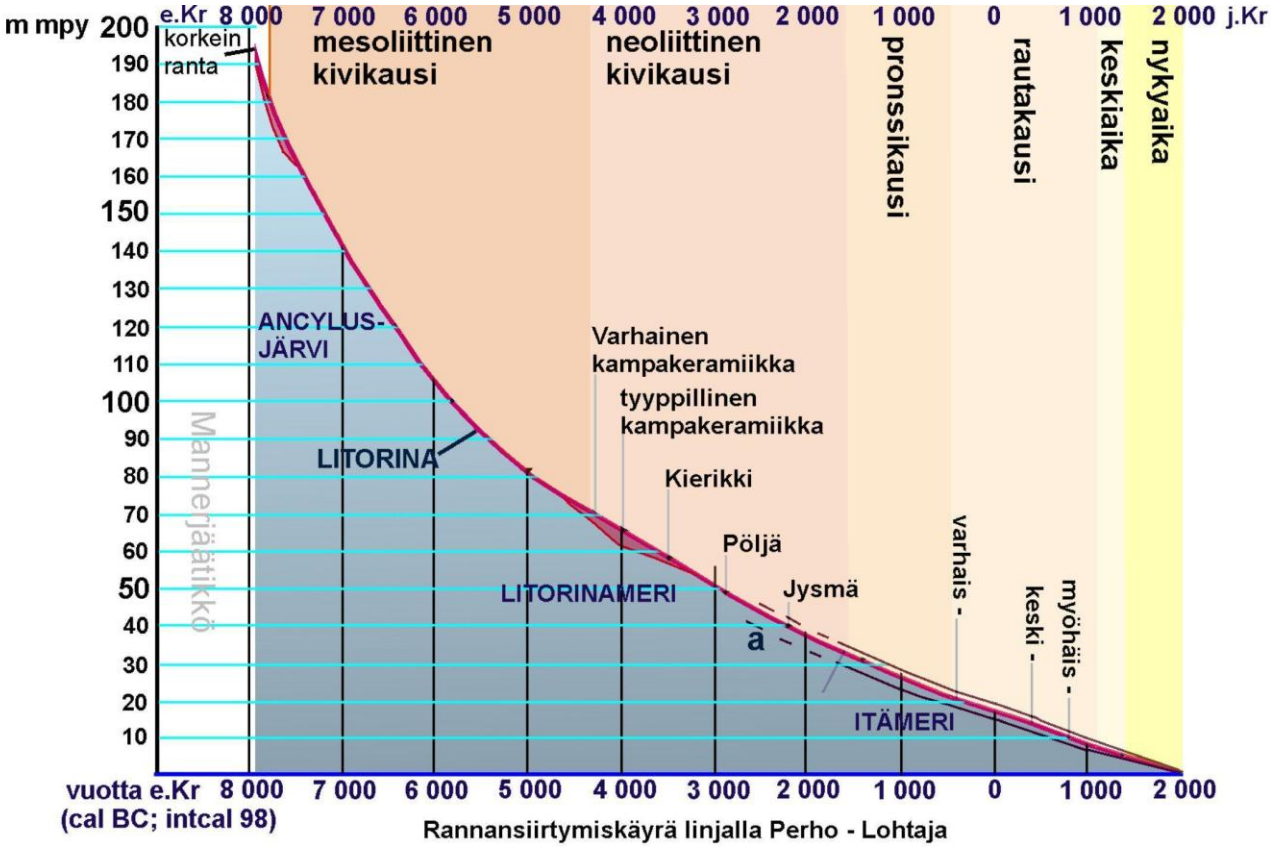

Kuva 2. Rannansiirtymiskäyrä linjalla Perho – Lohtaja sekä arkeologiset vaiheet ja merivaiheet.
Lähde J. Itäpalo & H.-P. Schulz, Perhonjokilaakson historia CD-multimedia.

Inventointialueelta 2012 korkeimmat löydetyt kivikautiset asuinpaikat sijaitsevat harjuilla ja hiekkaisilla rantamuodostelmilla Oulun (ent. Ylikiiminki ja Yli-Ii) itäosassa (Välikangas 1, Hevoskangas 1, Säynäjäkangas 10, Huikankangas 7 ja 8, Seljänmaa 3) korkeudella 110 – 95 m mpy, niiden ikä on noin 8 200 – 7 600 vuotta. Vanhempia asutuksen merkkejä tunnetaan Iijokilaakson keski- ja itäosasta Pudasjärveltä ja Taivalkoskelta; Taivalkosken Paloharjun asuinpaikka on radiohiiliajoituksen perusteella n. 9 500 vuotta ikäinen (raportti H. Kelola-Mäkeläinen ja H.-P. Schulz Pudasjärven inventointi 2010). Rannansiirtymisen takia asutus siirtyi koko ajan lännemmäksi ja alemmaksi; Pohjanmaan rannikkovyöhykkeeltä tunnetaan satoja kivikautisia asuinpaikkoja mesoliittiselta kivikaudelta ihan kivikauden loppuun saakka, näistä 50 sijaitsevat valtion metsätalousmailla.

Alueen pyyntikuoppajärjestelmät voidaan karkeasti ajoittaa aikavälille n. 3000 e.Kr – 1500 j.Kr. (alkaen metsäpeuran saapumisesta alueelle ja päättyen kannan romahtamiseen ja kuoppapyyntikieltoon; Korteniemi 1992). Muiden kuoppakohteiden (hyvin karkea) ajoitus perustuu maannoksen kehittämisasteeseen. Näiden kohteiden funktio ei ole tiedossa.

Kuva 5. Oulun (Yli-Iin) Huiskankaan 8 mesoliittinen asuinpaikka

Neoliittisen kivikauden alkupuolella noin 5 500 vuotta sitten syntyi jokisuiden ja laguunien lähellä monin paikoin kylämäistä asutusta. Asumukset oli jonkun verran maahan kaivetut hirsikehäiset talot, joista on jäänyt suorakulmaisia tai soikeita painanteita maastoon. Yksi maan suurimpia asumuspainanne alueita on Kokkolan Miekkakaarat-Pahanportaanräme dyynialueella, jossa on 3 km matkalla yli 180 painannetta.

Kuva 6. Miekkakaarat 1 asuinpaikan suuri asumuspainanne,

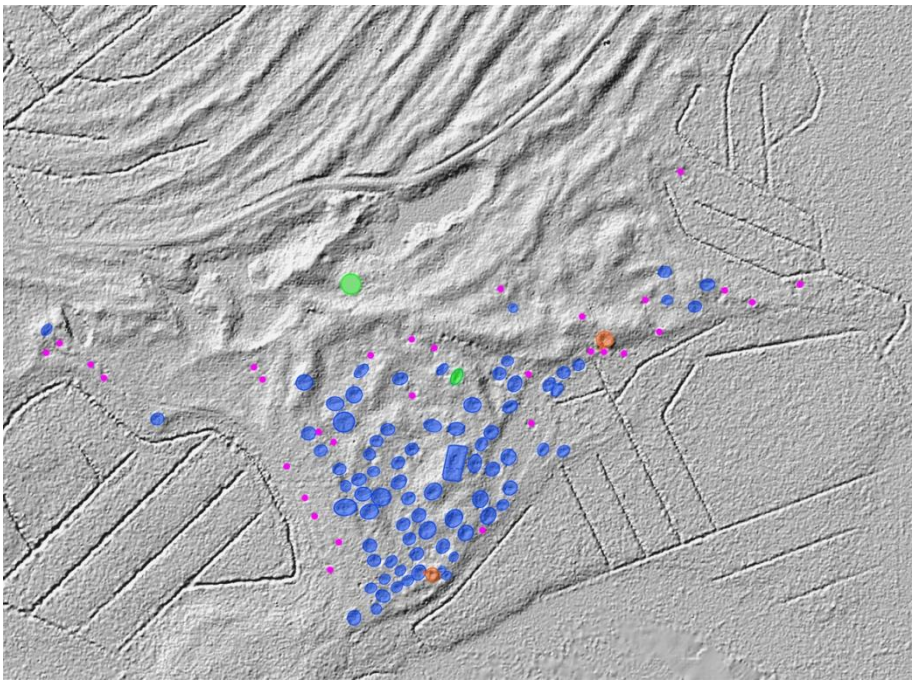

Kuva 7. Miekkakaarat 1 asuinpaikan painanteet (lidarkartoitus =sininen, GPS-paikannus violetti piste).

Iijokilaaksossa esiintyvät myös ns. ’rivitaloja’, joissa 5 – 7 asumusta oli yhdistetty käytävillä yhdeksi rakennukseksi.

Kuva 8. Oulun Voima-Kuuselan 65 m pitkä ’rivitalon’ jäännös.

Pohjanmaan rannikon erityinen piirre on isot kivirakennelmat muinaisilla saarilla. Ne sijaitsevat pääosin korkeusvyöhykkeellä 70 – 40 m mpy ja ajoittuvat 6 300 – 4 200 vuotta taakse. Ne ovat usein kiviselle alustalle tai jopa rakkakivikoon rakennettu. Tunnetuimmat näistä ovat jätinkirkot, jotka voivat olla jopa 70 x 35 m mittaisia, niiden lisäksi on kivikehiä (vallin ympäröimä pieni rai-

vattu tila), jotka ovat alle 20 m mittaisia ja erikokoisia kehäröykkiöitä. Rakenteiden funktiota on edelleen epäselvä, mutta niitä liitetään eränä ilmiönä sen ajan hylkeenpyytäjäyhteisöiden ilmeiseen väestönkasvuun, jonka merkkeinä ovat myös edellä mainitut kylät.

Kuva 9. Muhoksen Jättiläissaaren jätinkirkko.

Kuva 10. Iin Honkapalon kivikehä.

Pohjanmaan rannikkovyöhykkeeltä (korkeus n.35 – 12 m mpy) tunnettaan myös runsaasti merkkejä pronssikautisesta ja rautakautisesta asutuksesta, sellaisia kohteita valtion talousmetsistä ei löytynyt. Syy siihen on, että valtion maat sijaitsevat pääosin kauempana rannikosta.

5.5. Tietoa alueen historiallisesta maankäytöstä

Varhainen historiallinen maatalouteen sidottu asutus levisi 1100 – 1200 luvuilla rannikkoa pitkin pohjoiseen ja jokilaaksoja ylöspäin niin että saavutti latva-alueet 1500-luvulla. Tätä ennen oli jo rannikon talojen/kylien eräkäyntiä alueen latvavesistöillä. Savolaiset kaskenpolttajat ehtivät 1500-luvun lopulla Suomenselän alueelle saakka. Siihen aikaan eli sisämaassa vielä alkuperäistä pyyntiväestöä, joka pikku hiljaa sulautui uusien tulokkaiden kanssa. Sitä varhaisesta jaksosta ei ole löydetty varmoja merkkejä metsätalousmailta.

Eniten jälkiä löytyy varhaisesta metsien teollisesta käytöstä. Pohjanmaan tervakauppa vilkastui 1600-luvulla, jolloin se levisi rannikolta Keski-Pohjanmaan sisäpitäjiin. Oulun seudulla tervanpoltto levisi 1700-luvulla Oulunjoen ja Iijoen pitkin sisämaahan. Tervanpolton kukoistusaika seudulla oli 1800-luku, ja se oli tärkeä sivuelinkeino 1700- ja 1800-luvuilla, kotitarvetta varten pienempiä hautoja saatettiin polttaa vielä 1900-luvun alkupuolellakin. Varsinkin Keski-Pohjanmaalla siirrettiin 1800-luvun loppupuolella tervahytteihin, joissa poltettiin pääosiin tervaskantoja. 1800-luvun loppupuolella alkoi sahateollisuuden voimakas kasvu, jonka takia sahatukkien kysyntä lisääntyi. Samalla alkoi myös valtion metsien systemaattinen hyötykäyttö. Merkkeinä tästä ovat metsätyökämpät ja erilaiset uittorakenteet.

Kuva 11. Siikalatva Palokangas 1 tervahauta.

Alueen pohjoisosan aapasoilta korjatulla luonnonheinällä oli suurta merkitystä karjataloudelle. Vanhat luonnonniityt olivat käytössä pitkälle 1900-luvulle saakka (Aarnio 2001). Vesirantaniittyjen ohella myös soita raivattiin niityiksi ja niiden heinänkasvua parannettiin ns. paisuttamalla; suolle nostettiin vesi patoamalla suon läpi juokseva puro. Keski-Pohjanmaalla heinämaata saatiin jo 1700-luvulta alkaen laajoilla järvikuivatusprojekteilla. Alueen pohjoisosassa porotalous on ollut ainakin 1700-luvulta lähtien tärkeä sivuelinkeino; käytössä olevia erotuspaikkoja ja ruokintapaikkoja ei rekisteröity inventoinnissa, jäännöksiä aikaisemmasta toiminnasta ovat erotusaidat ja porosuojat.

6. TULOSTEN TARKASTELU JA JOHTOPÄÄTÖKSET

Inventoinnissa dokumentoitiin 316 kohdetta, joissa on yht. 1796 alakohdetta. Kohteista 75 on esihistoriallisia, 141 historiallisia (ikä yli 100 v.) ja 22 ajoittamatonta kohdetta (esitys mj-luokka II); lisäksi dokumentoitiin 74 uuden ajan kulttuuriperintökohdetta, 3 rakennusperintökohdetta ja yksi luonnonmuodostelma.

Kohdeluokitus:

Muinaisjäännökset				
Esihistorialliset, esitys mj-luokka II (I)				
	Kivirakenteet		kpl	alakohteet
		Jätinkirkko	2	4
		Kivikehä	2	3
		Kehäröykkiö	10	60
		Kiviröykkiö	3	6
		Kivilatomus	2	2
	Asuminen	Asuinpaikka kivikautinen	42	212
		Liesi	2	2
	Pyyntö	Pyyntikuoppajärjestelmä	5	61
	Muu/pyyntö	Maakuoppa	3	8
		Kivikautinen löytöpaikka	4	4
SUM			*75*	*362*
Muinaisjäännökset				
Historialliset, esitys mj-luokka II				
	Asuminen	Talo jäännös	2	37
	Elinkeinot	Miilu	6	7
		Tervahauta	99	99
		Peltoaita	2	15
	Sotahistoria	Varustus	4	31
		Tervapirtti jäännös	22	22
	Muu	Rajamerkki	4	4
		Kiviröykkiö/-latomus	2	2
SUM			*141*	*217*
Muinaisjäännökset				
Ajoittamattomat, esitys mj-luokka II				
	Kivirakenteet	Kehäröykkiö	1	23
		Kiviröykkiö	1	1
	Muu/pyyntö	Rakkakuoppa	8	30
	Muu/pyyntö	Maakuoppa	12	1055
SUM			*22*	*1109*
MJ-SUM			**238**	**1688**

Kulttuuriperintökohteet		kpl	alakohteet
Asuminen	Talo jäännös	7	9
	Rakennus jäännös	8	16
	Torppa paikka	1	2
	Kämppä jäännös	18	31
	Maakellari	2	2
Elinkeinot	Poroaitaus	2	2
	Poroerotuspaikka jäännös	2	2
	Tervahauta	1	1
	Miilu	2	3
	Niittylato jäännös	1	1
	Peltoaita	1	3
	Maakuoppa	2	2
	Säilytyskuoppa	1	2
	Pontikkatehdas jäännös	1	1
	Ansa	1	1
Metsätalous	Leimapuu	7	7
	Kanava	1	1
	Kärrytien pohja	1	1
	Ratapohja	1	1
	Metsälentokenttä	2	2
	Palo-oja	1	1
	Polannepyörä	1	1
Muu	Kolmiomittaustorni jään.	4	4
	Pilkkapuu	2	2
	Viisarikivet	2	2
	Kivilatomus	1	1
SUM		74	101
Rakennusperintökohteet			
	Autiotila	1	4
	Rakennus	2	2
Luonnonmuodostelmat		1	1
Yhteensä		**316**	**1796**

Taulukko 1 Kohdeluokitus ja tyypit.

Inventointialueen rakenne vaikuttaa tiettyjen kohdetyyppien ”edustavuuteen”. Suurin osa vesistöjen rantavyöhykkeistä on yksityisomistuksessa, vain alle 10 % ranta-alueista on metsätalouden hallinnoimaa. Koska esihistoriallisen pyyntiväestön asuinpaikat sijaitsivat pääosin muinaisilla merenrantavyöhykkeillä sekä sisävesien rannoilla, potentiaalisten esihistoriallisten muinaisjäännösten tiheys tutkimusalueella on pienempi kuin koko alueella keskimäärin. Myös niittytalouteen liittyvät rakenteet ovat selvästi aliedustettuna. Syynä tähän on se, että tilat/torpat saivat mahdollisuuden lunastaa heidän valtionmailla sijainneet nautintoalueet.

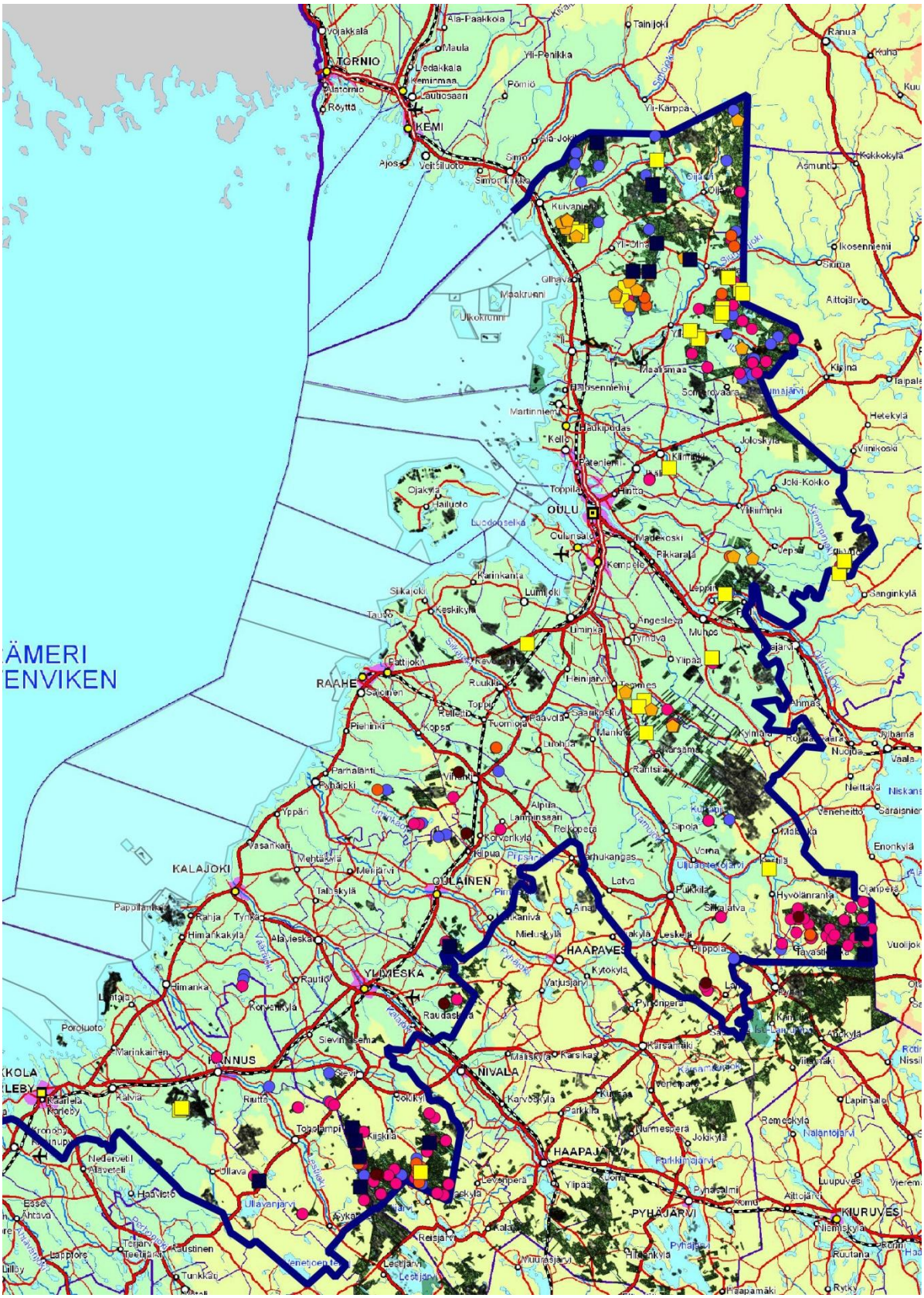

Kartta 7. Yleisimmät kohdetyypit: ■ kivikautinen asuinpaikka (mesol. + neol.) ⬟ neoliittinen kivirakennelma ● kuoppakohde ● tervahauta ● miilu ■ kämppä ● muu kohde.
Metsätalouden hallitsemat alueet tumman vihreänä, Luontopalvelujen hallitsemat alueet tumman harmaana, kohteet punaisina pisteinä. Mk 1:750 000. *© Metsähallitus 2008© Maanmittauslaitos 1/MML/08*

Esihistorialliset kohteet

Mesoliittiset asuinpaikat ajanjaksolta 6200 – 4300 e.Kr sijaitsevat Iin ja Oulun (ent. Yli-Ii, Ylikiiminki) itäosassa, harjujen ja soraharjanteiden rinteillä. Merkitseviä uusia löytöjä ovat harvinaisen laajat asuinpaikat Huiskankangas 8, Seljänmaa 3 ja Hevoskangas 2, joiden pinta-ala on välillä 1 – 2,4 ha. Näistä ainakin Hevoskangas 2, joka löytyi äestetyltä alueelta, on runsaslöytöinen.

Kuva 12. Hevoskankaan 2 asuinpaikka luoteisosa.

Neoliittisiä asuinpaikkoja on runsaasti koko rannikkoalueella, näistä ehkä tärkein ryhmä on n. 3 500 e.Kr. alkaneen kylämäisen asutuksen indikoivat asumuspainanneryhmät. Sellaisia kivikautisten kylien jäänteet löytyy valtion metsätalousmailta 6 kpl: Oulu Kotikangas NE 3 ja 4, Oulu Voima-Kuusela Kuva 8, s. 21), Kokkola Miekkakaarat 1 ja 6 (kuvat 6 ja 7, s. 20 – 21) ja Pahanportaanräme. Uusi löytö on Miekkakaarat 6, ja aiemmin tunnettu kohde Miekkakaarat 1 on GPS-paikantimella ja lidaraineiston avulla tarkemmin kartoitettu, sieltä on löydetty 40 uutta asumuspainannetta.

Neoliittiset isot kivirakennelmat, jotka sijaitsevat korkeusvyöhykkeellä 70 – 40 m mpy on ainoastaan Pohjanlahden rannikolta tavattu muinaisjäännösryhmä. Ne ovat usein kiviselle alustalle tai jopa rakkakivikoon rakennettu ja ajoittuvat jaksoon välille 4 300 – 2 200 e.Kr. Inventointialueella sijaitsevat kaksi jätinkirkkoa, Limingan Linnamaa ja Muhoksen Jättiläissaari (kuva 9 s. 22) ja kaksi kehävallia, Iin Honkapalo (kuva 10 s. 22) ja Iin Mustikkakangas NW. Kehäröykkiöryhmiä on 10 alueen pohjoisosassa, pääosin Iin kunnan alueella. Niiden rakenteiden funktiota ei ole tiedossa, ne esiintyvät usein ryhmissä ja näihin liittyy tavallisesti myös rakkakuoppia ja muita kivirakennelmia. Isompia ryhmiä on Iin Sonninotsamaalla, Oulun Pirttiselällä, Oulun Konttikankalla ja Limingan Röhmönsaarella, Ne sijaitsevat yleisesti neoliittisellä rannankorkeudella 65-45 m mpy, ainoastaan Oulun Konttikangas on mesoliittisella korkeudella.

Pyyntikuoppajärjestelmiä, jotka ajoittuvat kivikauden loppupuolelta varhaiselle historialliselle ajalle välillä 3000 e.Kr – 1500 j.Kr (ks. s. 19) on dokumentoitu viisi, kaikki alueen pohjoisosasta. Niiden lisäksi löytyi kymmeniä esihistoriallisia maakuoppia, joiden funktio on epäselvä. Kuoppien suhteellinen iänmääritys perustuu huuhtoutumiskerroksen paksuuteen. Kuivilla hiekkamailla huuhtoutu-

miskerros muodostuu erittäin hitaasti ja esim. juuri ja juuri näkyvä ohut huuhtoutumiskerros on useita satoja vuosia vanhaa, noin 5 – 10 cm paksu huuhtoutumiskerros on iältään yli 1000 vuotta (Jauhiainen 1973, Schulz 2006).

Kuva 13. Oulun (Yli-Iin) Konttikankaan suuri kehäröykkiö, kuvassa T. Schulz.

Tyypillinen muinaisjäännösryhmä, joka ei pystyä ajoittamaan, ovat rakkakuopat. Ne ovat ainakin osittain toimineet säilytyskuoppina, ja ovat ilmeisesti olleet käytössä kivikaudelta historialliselle ajalle saakka. Rakkakuopat esiintyvät kaikilla korkeusvyöhykkeillä siellä, missä on laajempaa pienikokoisempaa kivikkoa. Inventoinnissa tarkastettiin 8 kohdetta, näistä kolme oli uusia.

Kuva 14 .Oulun (Yli-Iin) Latvavaaran rakkakuoppia.

Kuoppakohteiden osalta hankalaksi tapaukseksi osoittautuivat Sievin Maansydän - Isokankaan maakuoppakohteet, yht. noin 300 ha:n alueella on yhdeksän rykelmää maakuoppia, joissa on ainakin 1055 kuoppaa jotka ovat iältään ja rakenteeltaan erilaisia (ks. osa 2 kohdeselostukset s:t 784-813). Aiempien tutkimusten perusteella ainakin osa näistä on pyyntikuoppia, yksi radiohiiliajoitus viittaa rautakauden loppuun. Suurin osa kuopista lienee suhteellisen nuoria, mahdollisesti kannonnostojen yhteydessä syntyneet.

Historialliset kohteet

Tervahaudat muodostavat historiallisen ajan muinaisjäännöksistä suurimman ryhmän. Inventoinnissa tervahautoja tarkastettiin yhteensä 99 kpl, ne sijaitsivat pääsääntöisesti kuivilla mäntykankailla suon tai vesistön läheisyydessä; alueen eteläosassa (Sievi – Sydänmaa) haudat ovat myös tuoreilla kankailla ja kivikkoisessa maaperässä. Tervapirtin jäännöksiä löytyi 22 kpl ja ne sijaitsivat kaikki tervahaudan lähellä n. 15 – 30 m etäisyydellä haudasta. Pirteistä oli säilynyt tavallisesti vai sammaleen ja varpujen peittämät kiukaan jäänteet, joissakin oli vielä hirsikehikon jäänteet havaittavissa.

Oulu Ala-Käyränlampi tervapirtin jäännös.

Historiallisen ajan rakennusjäännöksiä löytyi kaksi. Sievin Loukkusessa on kahden rakennuksen jäänteet, joista on säilynyt uunit ja osa perustuksesta, rakennusten yhteydessä on peltoaidan ympäröimälaaja raivattu pelto ja viljelyröykkiöitä. Puuston perusteella rakenteiden ikää on selvästi yli 100 vuotta. Sievin Paloaukiolla on vastaavanlainen peltoalue ja röykkiöitä, rakennus jäännös sen sijan on erityyppinen: sillä oli maalattia, mitat 7 x 4,5 m ja sisätilassa kellarikuoppa ja iso uuni. Todennäköisesti kyseessä on savupirtti. Vastaavia rakennuksia on ajoitettu 1600-1700- luvuille. Asuinpaikoista ei löydy kartta- eikä arkisatotietoa (maakirja, torppaluettelo, veroluettelo). Loukusesta on tallennettu jonkun verran perimätietoa, mutta ajoitus on epäselvä.

Paloaukion rakennuksen jäännös

Limingan Ruottinniemen pohjoispuolella on Temmesjoen molemmin puolin neljä ryhmää kaivantoja ja kuoppia (Pitkäkaarto 1-2, 4-5), jotka ovat todennäköisesti varustusten tai taisteluasemien jäänteet. Sijainti lähellä vanhaa Liminka – Pulkkila maatietä viittaa Suomen sodan aikoihin.

Liminka Pitkääkaarto 4 kaivanto G.

Iin pohjoisrajan läheltä löytyi eri paikoista vanhoja kivilatomuksia, jotka rakenteen perusteella saattaa olla rajakiviä. Kolme näistä sijaitsevat nykyisestä Lapin läänin rajasta 1,5 – 2 km etelään. On toistaiseksi epäselvä, ovatko latomukset merkkejä vanhasta rajalinjasta.

Ii Linkkamaa, ’rajamerkki’.

Erikoinen kohde on Oulun (Yli-Iin) Hirvasselän laaja kivilatomus, noin 60 m pitkä ja 20 m leveä rakenne koostuu 2 - 2,5 m leveistä ja 0,4-0,6 m korkeista kaarevista kivivallista, jotka muodostavat kaksi toisiinsa leikkaavia konsentrisia kuvioita. Puuston perusteella ikä on yli 150 vuotta. Vastaavia rakenteita ei tunneta Suomesta; rannikon ja saariston jatulintarhat ovat yksiosaisia ja selvästi pienempiä.

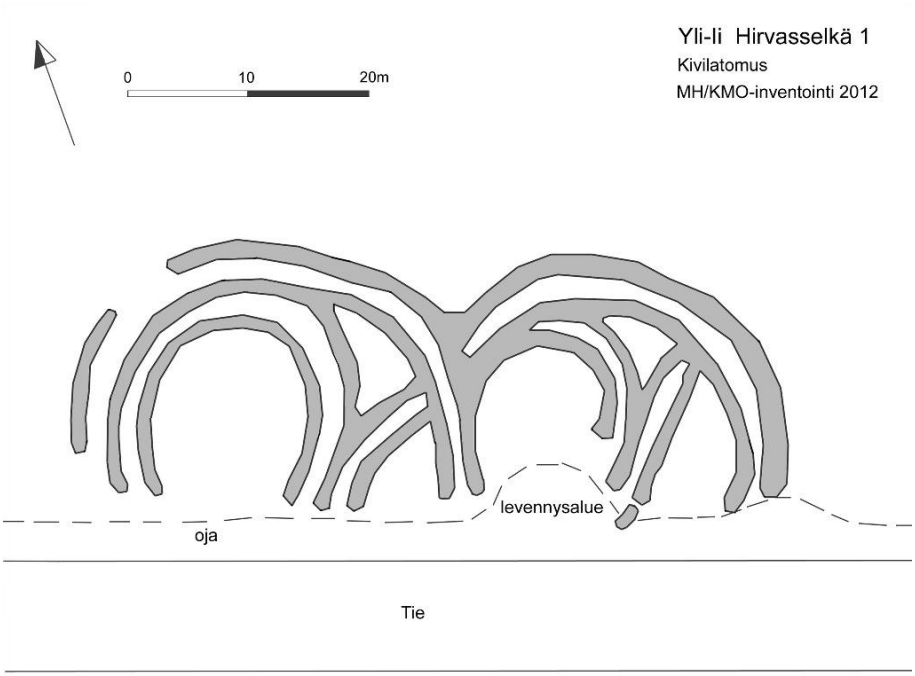

Muita historiallisia kohteita ovat miilut (6), peltoaidat (2) ja kiviröykkiöt (2)

Uuden ajan kulttuuriperintökohteet

Huomattava osa uuden ajan kulttuuriperintö-kohteista, jotka liittyvät pääasiallisesti metsätalouteen, hiilenpolttoon, poronhoitoon ja liikkumiseen, oli jo tallennettu metsähallituksen Sutigis-tietokantaan; uusia kohteita tuli lisäksi tietoon metsähallituksen henkilökunnan ja paikallisten asukkaitten haastatelluissa. Uusia uuden ajan kulttuuriperintökohteita tarkastettiin inventoinnissa 75 kpl, näistä 29 ovat uusia.

Rakennusten jäänteet muodostavat suurimman ryhmän (37 kpl). Tähän ryhmään kuuluvat talot, torpat, muut asuinrakennukset, savottakämpät, maakellarit ja varastot. Muita metsätalouteen liittyviä kohteita ovat leimapuut (7) kärrytie, paloja, Eskolan metsärata ja metsälentokentät (2). Muihin elinkeinoihin liittyvät kohteet ovat poroerotusaitojen ja aitausten jäänteet (4) miilut (2), niittyladon jäännös, peltoaita, kanava, maakuopat (2) ja ansa. Maanmittaukseen liittyvät kolmiomittaustornien jäänteet (4) ja viisarikivet (2).

Pyhännän Pahkapuron kämpän jäännös.

Koska suurin osa uuden ajan kulttuuriperintöjäännöksistä (puurakenteet) on pikku hiljaa häviämässä, on niiden dokumentointi tärkeää. Inventoinnissa panostettiin erityisesti valokuvausdokumentointiin.

Inventoinnin arviointi ja johtopäätökset

Talousmetsän eri kasvatusluokat vaikuttavat inventointityöhön ja -tuloksiin. Parhaimmat havaintomahdollisuudet ovat uudistuskypsässä ja varttuneessa kasvatusmetsässä. Avohakkuualueilla ja aivan nuoressa taimikossa havaintomahdollisuudet ovat kohtuulliset, mikäli maanmuokkaus on ollut kevyttä. Huonoimmat havaintomahdollisuudet ovat noin 10 – 30 vuotta ikäisessä taimikossa / kasvatusmetsässä, jossa näkyvyys on niin huono, että niiden inventoiminen ei ole järkevää. Myös maanmuokkaus vaikuttaa kohteiden säilymiseen. Auraus tai laikutus tuhoaa todennäköisesti suu-

rimman osan mahdollisista rakenteista tervahautoja ja näkyvissä olevia rakennusten jäänteitä lukuun ottamatta.

Tutkimusalueella arviolta noin 35 % pinta-alasta (n. 36 000 ha) on havaintomahdollisuuden sekä eri kohteiden löytämismahdollisuuden (maasto, maaperä, tapahtunut maanmuokkaus) perusteella otollista kulttuuriperintöinventoinnille. Inventoinnissa 2012 tutkittiin yli neljäs osa sitä. Tavoitteena ollut 8 % maastokattavuus ylitettiin (inventoinnissa 2012 kattavuus oli 10 %). Oman arvion mukaan inventointi oli tarpeeksi kattava ja tulokset antavat riittävän yleiskuvan alueen esihistoriallisen ja historiallisen/uuden ajan maankäytöstä. Inventoinnissa saatiin mielenkiintoisia tuloksia, jotka antavat lisätietoa alueen varhaisimmasta asutuksesta, varhaisen historiallisen ajan asutuksesta sekä historiallisen ajan maankäytöstä. Monet siitä kertovat rakenteet ovat kuitenkin aikaa myöten häviämässä, ne pystyttiin nyt dokumentoimaan ja siten säilyttämään tietoa näistä.

Haapajärvellä 11.3.2013

Hans-Peter Schulz

Hans-Peter Schulz

Kohteiden löytötapa

Uusi löytö, havaittu maastossa	**85**	**26,9 %**
Sutigistietokanta	79	25,0 %
Muinaisjäännösrekisteri	73	23,1 %
Vanhat kartat/peruskartat	51	16,1 %
Lidaraineisto	22	7,0 %
Haastattelu	6	1,9 %

Taulukko 2. Kohteiden löytötapa, järjestetty yleisimmän lähteen mukaan.

(esim. jos tietolähde on haastattelu ja Sutigis tai vanha kartta ja Sutigis, lähteenä on merkitty Sutigis, jos tieto on Sutigississa ja muinaisjäännösrekisterissä, lähteenä on merkitty muinaisjäännösrekisteri).

LÄHTEET

Kirjallisuus

Eskola, T., Määttä, P., Ojala, T. 1998: Syötteen alue-ekologinen suunnitelma. 63 s. Metsähallitus. Helsinki.

Hjort, J. 2001: Syöte Life-alueen geomorfologia. Lehtonen H. (toim.) 2001: Luontoa ja historiaa Syötteen alueelta _ Syöte Life-projektin perusselvitykset. – Metsähallitus; Pohjanmaan-Kainuun luontopalveluiden arkisto, Oulu.

Huurre M. & al. 1988: Suur-Kalajoen historia I.

Huurre M. 1991: Oulujokilaakson esihistoria. Oulujokilaakson historia. Kivikaudelta vuoteen 1865. Oulu 1991.

Jauhiainen, E. 1973. Age and degree of podzolization of sand soils on the coastal plain of northwest Finland, *Commentationes Biologicae, Societas Scientarum Fennica*, **68**, 32 pp.

Kauppi, P. 2004: Ihmisen kosketuksessa. Litokairan, Olvassuon ja Iso Tilan-Housusuon alueiden maankäytön historia eräkäynnistä metsätalouteen. Metsähallitus. Luonnonsuojelu. Maankäytön historian tutkimus. Helsinki.

Kontiokari H. & al. 2011 Pohjanmaan luonnonvara suunnitelman välitarkastus. Kausi 2011-2016. Metsähallituksen metsätalouden julkaisuja 66.

Korteniemi, M. 1992: *Rangifer tarandus fennicus* ja pohjoisen havumetsäalueen pyyntikuoppajäänteet. Julku, K. (toim.) Suomen varhaishistoria: 165-196. Studia Historica Septentrionalia 21. Rovaniemi.

Okkonen J. 2003: Jättiläisen hautoja ja hirveitä kiviröykkiöitä- Pohjanmaan muinaisten kivirakennelmien arkeologia. Acta Univeristaris Ouluensis Humanoria B 52.

Ruuttula-Vasari A. 1993 Sievistä somaan näköön: Sievin historiaa

Saarnisto, M. 2005. Rannansiirtyminen ja maan kohoaminen, Itämeren vaiheet ja jokien kehitys. Julkaisussa: (toim. P. Johansson & R. Kujansuu) Pohjois-Suomen maaperä. Geologian tutkimuskeskus. Espoo 2005, 164 – 171.

Schulz H.-P. 1996: Pioneerit pohjoisessa. Suomen varhaismesoliittinen asutus arkeologisen aineiston valossa. Suomen museo 1996:5-46.

Tuulasvaara J. 16960: Suur-Kalajoen historia II.

Virrankoski P. 1997: Pohjanlahden ja Suomenselän kansa – Kahdeksan vuosisataa Keski-Pohjanmaan hhistoriaa. Kokkola.

Arkistolähteet

Pudasjärven hoitoalueen kämppäkortisto. Metsähallitus, Oulun arkisto.

Inventointi- ja kaivausraportit:

Pohjoissosa:
Liminka Linnamaa inventointi A.H. Snellman 1887.
Liminka Linnamaa inventointi Hj. Appelgren 1891.
Liminka Linnamaa inventointi A. Erä-Esko 1961.
Muhos kuntainventointi H. Taskinen 1986.
Ylikiiminki kuntainventointi S. Vanhatalo 1988.
Ii Veskankankaan koekaivaus ja kaivaukset 1988 -1992 Tuija Wallenius.
Kuivanniemen kunta yleisinventointi M. Mäkivuoto 1992.
Yli-Ii kuntainventointi M. Sarkkinen 1994.
Yli-Ii Kotikangas NE tarkastus K. Katiskoski ja J. Laurén 1995, kartoitus P. Koivunen 1995.
Kiiminki Koiteli, inventointi J. Alakärppä 1996.
Tyrnävä kuntainventointi M. Sarkkinen 1997.
Liminka kuntainventointi M. Sarkkinen 1997.
Yli-Ii Voima-Kuusela kaivaus J. Itäpalo 1997.
Yli-Ii Voima-Kuusela kaivaus P. Franzen et al. 1998.
Iijokilaakso, inventoinnit H.-P. Schulz 1997 ja 1998.
Ii kuntainventointi, Mika Sarkkinen 1998.
Yli-Ii kuntainventointi M. Sarkkinen 1998.
Muhoskylä Pyhäkoski 5 koekaivaus E. Ojanlatva, J. Alakärppä 2000.
Yli-Ii Kotikangas NE koekaivaus S. Vaneeckhout 2005, kv. kaivauskurssi Oulun yliopisto A Costopoulus, S. Vaneeckhout 2006, 2007, 2008, tarkastus M. Sarkkinen 2011.
Ii Myllykankaan inventointi J-P. Joona 2006.
Ylikiiminki osainventointi V. Laulumaa 2009.
Siika-joki-Muhos voimalinja inventointi Mikroliitti Oy 2009.
Ii Loukasmaa inventointi H.-P. Schulz 2010.
Liminka Linnamaa tarkastus K. Katiskoski 2010.
Ii Myllykankaan tulipuistohankealueen muinaisjäännösinventointi Mikroliitti Oy 2011
Haukipudas-Ii-Yli-Ii Suurhiekan merituulipuiston voimajohtoreitin ark. inventointi T. Mökkönen 2011

Eteläosa:
Sievin harju inventointi M. Mäkivuoti 1992.
Kokkola Miekkakaarat tarkastus M. Miettinen 1994.
Oulainen kuntainventointi M. Sarkkinen 1995.
Kestilä kunta inventointi M. Sarkkinen 1996.
Piippola kuntainventointi M. Sarkkinen 1996.
Pulkkila kuntainventointi M. Sarkkinen 1996.
Pyhäntä kuntainventointi M. Sarkkinen 1996.
Rantsila kuntainventointi M. Sarkkinen 1997.
Sievi Maasydän leirintäalue kaivaus A. Vahtola, K. Arminen, M. Kuningas 1999.
Kokkola Pahanportaanräme koekaivaus L. Skantsi 2002-2003.
Kokkola Miekkakaarat tarkastus K. Lehtonen 2006.
Toholampi Kirkonkylä OAK inventointi Mikroliitti Oy 2007.
Kokkola Miekkakaarat tarkastus K. Lehtonen ja L. Koivisto 2009.
Sievi kuntainventointi V. Laulumaa 2009.-
Sievi Maasydänjärven alueen inventointi V. Laulumaa 2010.
Raahen itäiset tuulivoimapuistot inventointi K-P:n Arkeologiapalvelu 2011.

Muu:

Schulz H.-P. 2006. Lestijärven Kasalankankaan pyyntikuoppajärjestelmän kartoitus. Lestijärven kunta. Raportin kopio Museoviraston arkeologian osaston arkistossa.

Kartat

Metsätalouskartta Iin tarkastuspiiri 1903 kl x_x, Kansallisarkisto, Metsähallituksen kokoelmat.
Ii kartta kruunumaasta 1903 kl1-2, Kansallisarkisto, Metsähallituksen kokoelmat.
Metsätalouskartta Pudasjärven hoitoalue kl. I – IV, 1909; Kansallisarkisto, Metsähallituksen kokoelmat.
Metsätalouskartta Pudasjärven hoitoalue kl. I – IV, 1913; Kansallisarkisto, Metsähallituksen kokoelmat.
Metsätalouskartta Kuivanniemen hoitoalue I – VI, 1918; Kansallisarkisto, Metsähallituksen kokoelmat.
Metsätalouskartta Kuivanniemen hoitoalue I – VI, 1933; Kansallisarkisto, Metsähallituksen kokoelmat.
Metsätalouskartta Kuivanniemen hoitoalue I – VI, 1959; Kansallisarkisto, Metsähallituksen kokoelmat.
Metsätalouskartta Kalajoen hoitoalue I – VII, 1912-16; Kansallisarkisto, Metsähallituksen kokoelmat.
Metsätalouskartta Eskolan metsärata alue I – V, 1918; Kansallisarkisto, Metsähallituksen kokoelmat.
Metsätalouskartta Pyhäjoen hoitoalue yleiskartta 1906; Kansallisarkisto, Metsähallituksen kokoelmat.
Metsätalouskartta Siikajoen hoitoalue yleiskartta 1911; Kansallisarkisto, Metsähallituksen kokoelmat.
Vanhat peruskartat 1952-60 , Rannikkoalue, Kansallsiarkisto

Web-sivut

- Geologian tutkimuskeskus, kallioperäkartta 1: 1 000 000. http://www.gtk.fi/geotieto/kartat/kalpe/
- Museovirasto – Rekisteriportaali:
  http://kulttuuriymparisto.nba.fi/netsovellus/rekisteriportaali/portti/default.aspx
-MML, avointen aineistojen tiedostopalvelu: https://tiedostopalvelu.maanmittauslaitos.fi/tp/kartta - Laserkeilausaineisto.

Haastatellut henkilöt/tiedonannot

Markus Aho
Pekka Keränen
Rami Nissema
Virpi Poutanen
Einari Repola
Siiri Tolonen
Marika Vatjus-Anttila
Simo Vähälä

Metsähallitus, metsätalous
Hans-Peter Schulz

Pohjanmaa länsiosa kulttuuriperintöinventointi 2012

Osa 2 Kohdekuvaukset

© Metsähallitus
Metsähallitus asianro 6930/41/2012

METSÄHALLITUS

Kohdeluettelo

Alueen pohjoisosa (ent. Pudasjärven tiimin hoitoalue)

Ii

Esihistorialliset kohteet, esitys mj-luokka II

Reiska nro.	Kohde	Tyyppi	Koodi	Luokittelu	Sivu
145441	Vuornoskangas 1	Kehäröykkiö	Ii003	ME 2	12
145445	Liskonnoron kämppä N	Kivikautinen asuinpaikka	Ii005	ME 2	15
145446	Liskonnoron kämppä	Kivikautinen asuinpaikka	Ii006	ME 2	18
145447	Liskonnoro SW	Kivikautinen asuinpaikka	Ii007	ME 2	21
145475	Hankopalo	Kivikehä	Ii012	ME 2	24
145484	Mustikkakangas SW	Kivikehä	Ii014	ME 2	27
145485	Mustikkakangas P	Kehäröykkiö	Ii015	ME 2	30
145507	Aaltokangas	Kivikautinen asuinpaikka	Ii018	ME 2	33
145541	Mustalampi W	Kivikautinen asuinpaikka	Ii034	ME 2	36
145543	Antinkangas	Kivikautinen asuinpaikka	Ii035	ME 2	39
145546	Kalkkimaa	Kehäröykkiö	Ii038	ME 2	42
145583	Ritamaa 2	Kivikautinen asuinpaikka	Ii039	ME 2	45
145585	Loukasmaa	Kivikautinen asuinpaikka	Ii040	ME 2	48
145597	Säynäjäjärvi Eteläinen	Kehäröykkiö	Ii041	ME 2	51
145599	Sonniotsanmaa 2	Kehäröykkiö	Ii043	ME 2	54
145600	Antinaapa 1	Kivikautinen asuinpaikka	Ii044	ME 2	58
145601	Antinaapa 2	Kivikautinen asuinpaikka	Ii045	ME 2	61
145602	Antinjärvi 4	Kivikautinen asuinpaikka	Ii046	ME 2	64
145603	Antinjärvi 3	Kivikautinen asuinpaikka	Ii047	ME 2	67
145604	Antinjärvi 2	Kivikautinen asuinpaikka	Ii048	ME 2	70
145620	Veskankangas	Kivikautinen asuinpaikka	Ii056	ME 2	73
145622	Säynäjäjärvenkangas	Kiviröykkiö	Ii058	ME 2	76
145623	Säynäjäjärvi Laukkuoja	Kiviröykkiö	Ii059	ME 2	79

Historialliset kohteet, esitys mj-luokka II

145438	Hepokangas	Tervahauta	Ii001	MH 2	82
145440	Hepokangas	Tervapirtti jäännös	Ii002	MH 2	85
145508	Pitkämaa	Kiviröykkiö	Ii019	MH 2	88
145511	Hopiakangas	Tervahauta	Ii022	MH 2	91
145520	Laukkupalo 2	Tervahauta	Ii029	MH 2	94
145521	Laukkupalo 3	Tervapirtti jäännös	Ii030	MH 2	97
145612	Hanhikangas	Rajamerkki	Ii049	MH 2	100
145618	Kivikkokangas	Rajamerkki	Ii055	MH 2	103
148185	Linkkamaa 1	Rajamerkki	Ii060	MH 2	106
148189	Pirttimaa	Kiviröykkiö	Ii062	MH 2	109
148194	Honkipalo	Tervahauta	Ii064	MH 2	112

Reiska nro.	Kohde	Tyyppi	Koodi	Luokittelu	Sivu
Ajoittamattomat kohteet, esitys mj-luokka II					
145443	Vuornoskangas 2	Rakkakuoppa	Ii004	MA 2	115
145470	Laukkuharju 2	Rakkakuoppa	Ii009	MA 2	118
145488	Muholampi	Rakkakuoppa	Ii016	MA 2	121
145522	Laukkupalo 4	Kiviröykkiö	Ii031	MA 2	124
Uuden ajan kulttuuriperintökohteet					
145448	Laukkuharju 1	Metsälentokenttä	Ii008	KP	127
145472	Laukkuharju 3	Kivilatomus	Ii010	KP	130
145473	Liskonnoro	Kämppä jäännös	Ii011	KP	133
145482	Mustikkakangas SW	Viisarikivet	Ii013	KP	136
145504	Aaltokangas 2	Rajamerkki	Ii017	KP	139
145509	Hanhiselkä 1	Leimapuu	Ii020	KP	142
145510	Hanhiselkä 2	Leimapuu	Ii021	KP	145
145512	Konttikangas	Kämppä jäännös	Ii023	KP	148
145513	Temppelikangas	Kämppä jäännös	Ii024	KP	152
145514	Leuan latvapalo	Kämppä paikka	Ii025	KP	155
145517	Kaihuanvaara	Kolmiomittaustorni jäännös	Ii026	KP	158
145518	Isoahonlampi	Kämppä jäännös	Ii027	KP	161
145519	Laukkupalo 1	Kämppä jäännös	Ii028	KP	164
145523	Latvamaa	Kolmiomittaustorni jäännös	Ii032	KP	167
145531	Karhunperse	Niittylato jäännös	Ii033	KP	170
145544	Antinjärvi	Rakennus	Ii036	KP	173
145545	Kalkkimaa	Pilkkapuu	Ii037	KP	176
145598	Sonniotsanmaa 1	Leimapuu	Ii042	KP	179
145613	Sipulimaa	Kolmiomittaustorni jäännös	Ii050	KP	182
145614	Sipulimaa	Kämppä jäännös	Ii051	KP	185
145615	Läskitie	kärrytienpohja	Ii052	KP	188
145616	Linkkamaa	Leimapuu	Ii053	KP	191
145617	Haapapalo	Talon jäännös	Ii054	KP	194
145621	Ristipalo	Pilkkapuu	Ii057	KP	198
148187	Linkkamaa 2	Leimapuu	Ii061	KP	201
148190	Säynäjä	Talon jäännös	Ii063	KP	204
Liminka					
Esihistorialliset kohteet, esitys mj-luokka I/II					
146267	Röhmönsaari 1	Kehäröykkiö	Lim001	ME 2	207
146269	Röhmönsaari 2	Kehäröykkiö	Lim002	ME 2	210
146272	Röhmönsaari 3	Kehäröykkiö	Lim003	ME 2	213

Reiska nro.	Kohde	Tyyppi	Koodi	Luokittelu	Sivu
146278	Linnamaa	Jätinkirkko	Lim004	ME 1	216
146280	Linnamaa N	Kivikautinen asuinpaikka	Lim005	ME 2	220
146283	Kalliomaa	Kivikautinen asuinpaikka	Lim006	ME 2	223
146860	Pitkäkaarto 3	Kivikautinen asuinpaikka	Lim011	ME 2	226
146863	Myllyaro	Kiviröykkiö	Lim013	ME 2	229

Historialliset kohteet, esitys mj-luokka II

146856	Pitkäkaarto 5	Maarakenne	Lim008	MH 2	232
146857	Pitkäkaarto 1	Maarakenne	Lim009	MH 2	235
146858	Pitkäkaarto 2	Maarakenne	Lim010	MH 2	239
146862	Pitkäkaarto 4	Maarakenne	Lim012	MH 2	242
147607	Pirttimaankangas	Tervahauta	Lim007	MH 2	246
147609	Rovastinsaari	Tervahauta	Lim015	MH 2	249

Muhos

Esihistorialliset kohteet, esitys mj-luokka I/II

146287	Jättiläissaari	Jätinkirkko	Muh001	ME 1	252
147610	Pyhäkoski 5	Kivikautinen asuinpaikka	Muh003	ME2	255
147613	Vesisuonkangas 1	Kivikautinen asuinpaikka	Muh005	ME2	258
147614	Vesisuonkangas 2	Kivikautinen asuinpaikka	Muh006	ME2	261

Historialliset kohteet, esitys mj-luokka II

147615	Lummelampi	Tervahauta	Muh007	MH 2	264

Ajoittamattomat kohteet , esitys mj-luokka II

146295	Iso Pytinkimaa	Rakkakuoppa	Muh002	MA 2	267

Rakennusperintökohteet

147617	Oksansuo	Rakennus	Muh004	KP	270

Oulu (ent Oulu, Kiiminki, Yli-Ii)

Esihistorialliset kohteet, esitys mj-luokka II

33685	Voima-Kuusela	Kivikautinen asuinpaikka	Yli044	ME 2	273
145624	Kettukangas	Pyyntikuoppajärjestelmä	Yli001	ME 2	277
145627	Hepokankaan kaisto	Pyyntikuoppa	Yli004	ME 2	281
145629	Säynäjäkangas 10	Kivikautinen asuinpaikka	Yli006	ME 2	284
145635	Huiskankangas 6	Liesi	Yli012	ME 2	287
145636	Huiskankangas 7	Kivikautinen asuinpaikka	Yli013	ME 2	290
145637	Huiskankangas 8	Kivikautinen asuinpaikka	Yli014	ME 2	293
145658	Kauhialampi N	Kivikautinen asuinpaikka	Yli021	ME 2	296

Reiska nro.	Kohde	Tyyppi	Koodi	Luokittelu	Sivu
145662	Mättäissuo E	Kivikautinen asuinpaikka	Yli025	ME 2	299
145663	Seljänmaa 3	Kivikautinen asuinpaikka	Yli026	ME 2	302
145939	Suittisuo N	Pyyntikuoppa	Yli036	ME 2	305
145944	Kotikangas NE 1	Pyyntikuoppa	Yli037	ME 2	308
145952	Kotikangas NE 2	Kivikautinen asuinpaikka	Yli038	ME 2	311
145955	Kotikangas NE 3	Kivikautinen asuinpaikka	Yli039	ME 2	314
145957	Kotikangas NE 4	Kivikautinen asuinpaikka	Yli040	ME 2	317
145959	Kotikangas E	Kivikautinen asuinpaikka	Yli041	ME 2	320
145968	Hangaslamminkangas 1	Rakkakuoppa	Yli048	ME 2	323
146004	Pirttiselkä	Kehäröykkiö	Oul001	ME 2	326
146008	Hevoskangas 2	Kivikautinen asuinpaikka	Oul007	ME 2	329
146010	Hevoskangas 4	Pyyntikuoppa	Oul009	ME 2	333
146012	Välisuo 1	Kivikautinen asuinpaikka	Oul011	ME 2	336
153887	Koitelinkosken itäranta	Kivikautinen asuinpaikka	Kii003	ME 2	339
153888	Seljänmaa	Kivikautinen asuinpaikka	Yli065	ME 2	342
145628	Säynäjäkangas 9	Kivikautinen löytöpaikka	Yli005	ME 3	344
146013	Välisuo 2	Kivikautinen löytöpaikka	Oul012	ME 3	347

Historialliset kohteet, esitys mj-luokka II

145625	Kettukangas 2	Tervahauta	Yli002	MH 2	350
145626	Kettukangas 3	Tervapirtti jäännös	Yli003	MH 2	353
145630	Huiskankangas 1	Miilu	Yli007	MH 2	356
145631	Huiskankangas 2	Tervahauta	Yli008	MH 2	359
145639	Huiskankangas 9	Tervahauta	Yli015	MH 2	362
145640	Hirvasselkä 1	Kivilatomus	Yli016	MH 2	365
145655	Kauhialampi 1	Tervahauta	Yli020	MH 2	369
145660	Seljänmaa 1	Tervahauta	Yli023	MH 2	372
145661	Seljänmaa 2	Tervapirtti jäännös	Yli024	MH 2	375
145670	Koutuanjärvi 1	Tervahauta	Yli027	MH 2	378
145677	Kunnasmaa	Tervahauta	Yli030	MH 2	381
145689	Ala-Käyränlampi 1	Tervahauta	Yli033	MH 2	384
145690	Ala-Käyränlampi 2	Tervapirtti jäännös	Yli034	MH 2	387
145960	Murtomaa	Tervahauta	Yli042	MH 2	390
145961	Murtomaa	Tervapirtti jäännös	Yli043	MH 2	393
145963	Isonkivenmaa	Kivilatomus	Yli046	MH 2	396
145974	Kivijärvenkangas 2	Tervahauta	Yli050	MH 2	399
145977	Kivijärvenkangas 3	Tervapirtti jäännös	Yli051	MH 2	402
145987	Ylä-Koutuanjärvi 3	Tervapirtti jäännös	Yli054	MH 2	405
145988	Ylä-Koutuanjärvi 4	Tervahauta	Yli055	MH 2	408
145990	Kolmikannanharju 1	Tervahauta	Yli056	MH 2	411
145991	Kolmikannanharju 2	Tervapirtti jäännös	Yli057	MH 2	414
145993	Pukkaoja 1	Tervahauta	Yli059	MH 2	417
145994	Pukkaoja 2	Tervapirtti jäännös	Yli060	MH 2	419

Reiska nro.	Kohde	Tyyppi	Koodi	Luokittelu	Sivu
145996	Kämppäkangas 2	Tervahauta	Yli061	MH 2	422
145998	Yli-Käyränlampi	Tervahauta	Yli062	MH 2	425
146000	Sarvisuo	Tervahauta	Yli063	MH 2	428
146001	Loukasmaa	Tervahauta	Yli064	MH 2	431
146002	Sadinmaa 1	Tervahauta	Oul002	MH 2	434
146003	Sadinmaa 2	Tervapirtti jäännös	Oul003	MH 2	437
146007	Hevoskangas 1	Tervahauta	Oul006	MH 2	440
146009	Hevoskangas 3	Tervahauta	Oul008	MH 2	443
146011	Sadinharju	Tervahauta	Oul010	MH 2	446
146262	Laivakangas 1	Tervahauta	Kii001	MH 2	449
146265	Laivakangas 2	Tervahauta	Kii002	MH 2	452

Ajoittamattomat kohteet, esitys mj-luokka II

145644	Konttikangas Kusisuo	Kehäröykkiö	Yli019	MA 2	455
145678	Latvavaara	Rakkakuoppa	Yli031	MA 2	459
145972	Kivijärvenkangas 1	Rakkakuoppa	Yli049	MA 2	463

Uuden ajan kulttuuriperintökohteet

145632	Huiskankangas 3	Palo-oja	Yli009	KP	466
145633	Huiskankangas 4	Poroaitaus	Yli010	KP	469
145634	Huiskankangas 5	Poroaitaus	Yli011	KP	472
145641	Hirvasselkä 2	Leimapuu	Yli017	KP	475
145642	Hirvasselkä 3	Kämppä jäännös	Yli018	KP	478
145659	Kauhialampi 2	Säilytyskuoppa	Yli022	KP	481
145671	Koutuanjärvi 2	Rakennus jäännös	Yli028	KP	484
145674	Koutuanjoki	Rakennus	Yli029	KP	487
145688	Pirttilamminkangas	Poroerotusaita jäännös	Yli032	KP	491
145691	Sotioperä	Maarakenne	Yli035	KP	494
145962	Rievunhuuha	Poroerotuspaikka jäännös	Yli045	KP	497
145965	Hangaslamminkangas 2	Rakennus paikka	Yli047	KP	500
145981	Ylä-Koutuanjärvi 1	Leimapuu	Yli052	KP	503
145984	Ylä-Koutuanjärvi 2	Rakennus jäännös	Yli053	KP	506
146005	Kolmikannanharju 3	Metsälentokenttä	Oul005	KP	509
146006	Nauruanoja	Ansa	Oul004	KP	512

Siikajoki

Historialliset kohteet, esitys mj-luokka II

147445	Ilvesmaa 1	Tervahauta	Sii001	MH 2	515

Ajoittamattomat kohteet, esitys mj-luokka II

147447	Ilvesmaa 3	Rakkakuoppa	Sii003	MA 2	518

Uuden ajan kulttuuriperintökohteet

147446	Ilvesmaa 2	Rakennus jäännös	Sii002	KP	521

Reiska nro.	Kohde	Tyyppi	Koodi	Luokittelu	Sivu

Tyrnävä

Esihistorialliset kohteet, esitys mj-luokka II

146302	Heikinkangas	Kivikautinen asuinpaikka	Tyr001	ME 2	524
146304	Heikinkangas E	Kehäröykkiö	Tyr002	ME 2	528

Alueen eteläosa (ent. Haapajärven tiimin hoitoalue)

Kannus

Uuden ajan kulttuuriperintökohteet

146871	Lehtoranta	Tervahauta	Kan005	KP	531
146872	Kattilaräme	Talo jäännös	Kan006	KP	534

Kokkola

Esihistorialliset kohteet, esitys mj-luokka II

146873	Miekkakaarat 1	Kivikautinen asuinpaikka	Kok001	ME 2	537
146879	Pahanportaan räme	Kivikautinen asuinpaikka	Kok005	ME 2	542
154051	Miekkakaarat 6	Kivikautinen asuinpaikka	Kok014	ME 2	545

Historialliset kohteet, esitys mj-luokka II

146874	Miekkakaarat 2	Tervahauta	Kok002	MH 2	549
146876	Miekkakaarat 3	Tervahauta	Kok003	MH 2	552
146877	Miekkakaarat 4	Tervapirtti jäännös	Kok004	MH 2	555
146880	Kaunisvesi	Tervahauta	Kok006	MH 2	558
146882	Selkälamminharju 2	Tervahauta	Kok008	MH 2	561
146870	Kivikangas	Tervahauta	Kok012	MH 2	564
154050	Miekkakaarat 5	Tervahauta	Kok013	MH 2	567

Uuden ajan kulttuuriperintökohteet

146881	Selkälamminharju 1	Kämppä jäännös	Kok007	KP	570
146866	Uusi-Somero 1	Viisarikivet	Kok009	KP	573
146868	Uusi-Somero 2	Maakellari	Kok010	KP	576
146869	Uusi-Somero 3	Rakennus jäännös	Kok011	KP	579

Reiska nro.	Kohde	Tyyppi	Koodi	Luokittelu	Sivu

Merijärvi

Rakennusperintökohteet

147618	Kivisalo	Autiotila	Mer001	RP	582

Oulainen

Historiallisen ajan kohteet, esitys mj-luokka II

146888	Lippikangas 2	Tervahauta	Oln002	MH 2	586
146890	Arvolahti	Peltoaita	Oln004	MH 2	589

Uuden ajan kulttuuriperintökohteet

146887	Lippikangas 1	Kämppä jäännös	Oln001	KP	592
146889	Arvola	Rakennus jäännös	Oln003	KP	595
146891	Lehtelä	Talo jäännös	Oln005	KP	598

Pyhäntä

Esihistoriallisen ajan kohteet, esitys mj-luokka II

148598	Palokangas 3	Maakuoppa	Pyh007	ME 2	602
148599	Mattila 1	Maakuoppa	Pyh008	ME 2	605
148600	Mattila 2	Maakuoppa	Pyh009	ME 2	608
148602	Palokangas 4	Kvartsilöytöpaikka	Pyh011	ME 2	611

Historiallisen ajan kohteet, esitys mj-luokka II

147440	Hautasuo	Tervahauta	Pyh002	MH 2	614
148580	Korkiakangas	Tervahauta	Pyh004	MH 2	617
148591	Palokangas 1	Tervahauta	Pyh005	MH 2	620
148594	Palokangas 2	Tervahauta	Pyh006	MH 2	623
148605	Ruunakangas 1	Tervahauta	Pyh012	MH 2	626
148609	Ruunakangas 2	Tervapirtti jäännös	Pyh013	MH 2	629
148612	Kiuasaho	Tervahauta	Pyh014	MH 2	632
148613	Joutensalo 1	Tervahauta	Pyh015	MH 2	635
148614	Joutensalo 2	Tervapirtti jäännös	Pyh016	MH 2	638
148619	Pahanlamminharju	Tervahauta	Pyh018	MH 2	641
148625	Piiparinmäki 2	Tervahauta	Pyh019	MH 2	644
148629	Honkamäki	Tervahauta	Pyh021	MH 2	647
148632	Kolkanjärvi E	Tervahauta	Pyh022	MH 2	650

Reiska nro.	Kohde	Tyyppi	Koodi	Luokittelu	Sivu
148634	Asikaisenkangas	Tervahauta	Pyh023	MH 2	653
148638	Piiparinmäki 3	Tervahauta	Pyh024	MH 2	656
148641	Tornineva	Tervahauta	Pyh025	MH 2	659

Uuden ajan kulttuuriperintökohteet

147439	Piiparinmäki	Kämppä jäännös	Pyh001	KP	662
148577	Makiankaarronkangas	Peltoaita	Pyh003	KP	665
148601	Mattila 3	Maakellari	Pyh010	KP	668
148618	Heinäniemi	Kämppä paikka	Pyh017	KP	671
148627	Pahkapuro	Kämppä jäännös	Pyh020	KP	673

Pyhäjoki

Historiallisen ajan kohteet, esitys mj-luokka II

147441	Rattineva	Tervahauta	Pyj001	MH 2	676
147442	Mottisenhauta	Tervahauta	Pyj002	MH 2	679

Ajoittamattomat kohteet, esitys mj-luokka II

147444	Kapustakuru	Maakuoppa	Pyj004	MA 2	682

Uuden ajan kulttuuriperintökohteet

147443	Poikkeusjärvi	Kanava	Pyj003	KP	685

Sievi

Esihistoriallisen ajan kohteet, esitys mj-luokka II

147001	Isokangas 1	Kivikautinen asuinpaikka	Sie016	ME 2	688

Historiallisen ajan kohteet, esitys mj-luokka II

146913	Koppelonkoski 2	Tervahauta	Sie002	MH 2	691
146915	Koppelokangas 1	Tervahauta	Sie003	MH 2	694
146916	Koppelokangas 2	Tervapirtti jäännös	Sie004	MH 2	697
146923	Koppelokangas 3	Tervahauta	Sie006	MH 2	700
146924	Koppelokangas 4	Tervapirtti jäännös	Sie007	MH 2	703
146925	Kolmisoppi 1	Tervahauta	Sie009	MH 2	706
146926	Kolmisoppi 2	Tervahauta	Sie010	MH 2	709
22522	Isokangas 5	Tervahauta	Sie019	MH 2	712

Reiska nro.	Kohde	Tyyppi	Koodi	Luokittelu	Sivu
31997	Paskolampi	Tervahauta	Sie033	MH 2	715
147008	Maansydämänjärvi 2	Tervahauta	Sie025	MH 2	718
147009	Lananjärvi	Tervahauta	Sie026	MH 2	721
147010	Hävitönlampi	Tervahauta	Sie027	MH 2	724
147013	Korkiamaa	Tervahauta	Sie030	MH 2	727
147074	Lietejärvi 2	Tervahauta	Sie032	MH 2	730
147076	Loukkunen 1	Tervahauta	Sie034	MH 2	733
147075	Loukkunen 2	Talo jäännös	Sie035	MH 2	736
147077	Loukkunen 3	Peltoaita	Sie036	MH 2	741
147078	Tuulenkaatokangas	Tervahauta	Sie037	MH 2	744
147079	Mustikanhaudankangas 1	Tervahauta	Sie038	MH 2	747
147080	Mustikanhaudankangas 2	Tervapirtti jäännös	Sie039	MH 2	750
147082	Sonnikangas	Tervahauta	Sie041	MH 2	753
147083	Pirttivedenkangas	Tervahauta	Sie042	MH 2	756
147084	Paloaukio 1	Talo jäännös	Sie043	MH 2	759
147086	Puronleukakangas	Tervahauta	Sie044	MH 2	764
147087	Konunlehto	Tervahauta	Sie045	MH 2	767
147089	Tervalampi 1	Tervahauta	Sie047	MH 2	770
147090	Tervalampi 2	Tervapirtti jäännös	Sie048	MH 2	773
147085	Paloaukio 2	Tervahauta	Sie049	MH 2	776
147091	Heinineva	Tervahauta	Sie050	MH 2	778
147604	Koppineva	Tervahauta	Sie053	MH 2	781

Ajoittamattomat kohteet, esitys mj-luokka II

146997	Teeriharju	Maakuoppa	Sie012	MA 2	784
146998	Ketrakummunkorpi	Maakuoppa	Sie013	MA 2	787
146999	Maansydän	Maakuoppa	Sie014	MA 2	790
147000	Isokangas 2	Maakuoppa	Sie015	MA 2	796
147002	Lietejärvi	Maakuoppa	Sie017	MA 2	799
147003	Isokangas 4	Maakuoppa	Sie018	MA 2	802
147004	Isokangas 5	Maakuoppa	Sie020	MA 2	805
147005	Isokangas 3	Maakuoppa	Sie021	MA 2	808
147006	Isokangas 6	Maarakenteet	Sie022	MA 2	811

Uuden ajan kulttuuriperintökohteet

146912	Koppelonkoski 1	Miilu	Sie001	KP	814
146922	Eskolan metsärata	Ratapohja	Sie005	KP	817
146927	Koppelokangas 5	Miilu	Sie008	KP	820
146928	Itäojan kämppä	Kämppä jäännös	Sie011	KP	823
147007	Ristilä	Rakennus jäännös	Sie023	KP	827
147011	Kalliosaari	Kämppä jäännös	Sie028	KP	831
147012	Tornikangas	Kolmiomittaustornin jään.	Sie029	KP	835

Reiska nro.	Kohde	Tyyppi	Koodi	Luokittelu	Sivu
147014	Lojula	Kämppä jäännös	Sie031	KP	838
147081	Pikiruukinkangas	Kämppä jäännös	Sie040	KP	841
147088	Pirttijärvi	Torppa paikka	Sie046	KP	845
147092	Kortekuru	Pontikkatehdas jäännös	Sie051	KP	848

Rakennusperintökohteet

49589	Maansydämenjärvi 1	Rakennus	Sie024	RP	851

Luonnonmuodostelmat

147603	Hepoharju	Luonnonmuodostelma	Sie052		854

Raahe (ent. Vihanti)

Historialliset kohteet, esitys mj-luokka II

147596	Jylhy	Miilu	Vih002	MH 2	857
147597	Suksikangas 1	Tervahauta	Vih003	MH 2	860
147598	Suksikangas 2	Tervapirtti jäännös	Vih004	MH 2	863
147599	Tervaneva	Miilu	Vih005	MH 2	866
147600	Lehtosaari	Tervahauta	Vih006	MH 2	869

Uuden ajan kulttuuriperintökohteet

147595	Aho-Rukkinen	Talo jäännös	Vih001	KP	872

Siikalatva

Esihistorialliset kohteet, esitys mj-luokka II

147572	Isokangas 2	Kvartsilöytöpaikka	Sil013	ME 3	876
147575	Isokangas 4	Kivikautinen asuinpaikka	Sil015	ME 2	879
147584	Ritomäki 3	Liesi	Sil021	ME 2	882

Historialliset kohteet, esitys mj-luokka II

147448	Pikku-Pöljä 1	Tervahauta	Sil001	MH 2	885
147449	Pikku-Pöljä 2	Tervapirtti jäännös	Sil002	MH 2	888
147450	Ylimmäinen Tervakangas	Tervahauta	Sil003	MH 2	891
147451	Loukkukaarto	Tervahauta	Sil004	MH 2	895
147452	Kettulankangas 1	Tervahauta	Sil006	MH 2	898
147453	Kettulankangas 2	Tervapirtti jäännös	Sil007	MH 2	901

Reiska nro.	Kohde	Tyyppi	Koodi	Luokittelu	Sivu
147454	Palokangas 1	Tervahauta	Sil008	MH 2	904
147455	Palokangas 2	Tervahauta	Sil009	MH 2	907
147456	Palokangas 3	Miilu	Sil010	MH 2	910
147457	Palokangas 4	Tervahauta	Sil011	MH 2	913
147578	Leppikorvenkangas 1	Tervahauta	Sil017	MH 2	916
147579	Leppikorvenkangas 2	Tervapirtti jäännös	Sil018	MH 2	919
147582	Ritomäki 1	Tervahauta	Sil019	MH 2	922
147583	Ritomäki 2	Tervahauta	Sil020	MH 2	925
147587	Pellikaisenkangas 3	Tervahauta	Sil022	MH 2	928
147588	Pellikaisenkangas 2	Tervahauta	Sil023	MH 2	931
147589	Pellikaisenkangas 1	Miilu	Sil024	MH 2	934
147591	Palokangas 5	Tervahauta	Sil026	MH 2	937
147592	Palokangas 6	Tervahauta	Sil027	MH 2	940
147594	Kirjavaneva	Tervahauta	Sil028	MH 2	943

Ajoittamattomat kohteet, esitys mj-luokka II

147571	Isokangas 1	Maakuoppa	Sil012	MA 2	946
147574	Isokangas 3	Maakuoppa	Sil014	MA 2	949

Uuden ajan kulttuuriperintökohteet

147576	Kanasaari	Talo paikka	Sil016	KP	952
147590	Soronperä	Talo jäännös	Sil025	KP	955
148643	Rentolankangas	Polannetiepoljin	Sil005	KP	958

Toholampi

Historialliset kohteet, esitys mj-luokka II

148196	Kuikka-aho	Tervahauta	Toh002	MH 2	961
148197	Laajalankangas	Tervahauta	Toh003	MH 2	964
148198	Hautakangas	Tervahauta	Toh004	MH 2	967

Uuden ajan kulttuuriperintökohteet

146929	Kämppäkangas	Kämppä jäännös	Toh001	KP	970

Ylivieska

Historialliset kohteet, esitys mj-luokka II

146883	Keltamaanneva	Miilu	Yvi001	MH 2	973
146884	Rakolanhauta	Tervahauta	Yvi002	MH 2	976

Ii

Esihistorialliset kohteet, esitys mj-luokka II

Vuornoskangas 1 Kehäröykkiö	MH-tunnus: 145441

Kohdetyyppi:	17 Kivi- ja maarakenteet	**Haltija:**	151 Metsätalous Pohjanmaa
Ajoitus:	7111 Kivikausi	**Ylläpitäjä:**	151 Metsätalous Pohjanmaa
Rakentamisvuosi:		**Kunta:**	139 Ii
Lukumäärä:	2		

Koordinaatti-selitys:		**Geometria tuotettu:**	6 Digitointi, mittakaava >=1:10000
Koordinaatit:	X 7263055, Y 3436536, Z 72	**Löydöt:**	

Taustatiedot

Kohde löytyi inventoinnissa 21.5.2012; lidar-aineisto.

Ympäristön kuvaus

Lounais-koillissuuntainen kivinen harjanne, kuivaa mäntykangasta, harvennettu kasvatusmetsä. Aluskasvillisuus pääosin sammalta ja puolukkaa.

Kohteen kuvaus

Harjanteen kapeassa korkeimmassa kohdassa on kaksi kehäröykkiötä (35 m: n etäisyydellä), jotka ovat aiemassa maa-aineskoeotossa osittain tuhoutuneet.
Röykkiö 1: läpimitta 3,5 m, korkeus 0,5 m; kuopan läpimitta n. 1 m ja syvyys 0,3 m. Noin 40 % röykkiöstä on tuhoutunut yliajamisen ja koemontun takia.
Röykkiö 2: mitat n. 5 x 3,5 m (mahdollisesti kaksi vierekkäin olutta röykkiötä), vallin korkeus 0,5 m; kuopan/kuoppien mitat epäselviä. Röykkiön länsilaidalle on kaivettu n 2 x 1, 5 m mittainen koemonttu, röykkiön itäosa on peitetty soralla.

Kohteen rajaus

Kohde rajautuu aluemaisesti näkyvien rakenteiden mukaisesti

Tulkinta

Kehäröykkiöt

Tarkastukset

Tila: 3 Toteutettu Laji: 6 Suojeluarvojen tarkastus Tarkastusvuosi: 2012
Tarkastuspvm: 23.5.2012 Tarkastaja: H.-P. Schulz
Kuvaus: KMO-kulttuuriperintöinventointi

Viranomais-		**Kunto:**	3 Huono

rekisterinro:			
		Olotila:	2 Ei käytössä
Arvotus:	3 Esitys mj-luokka II	**Kohteen suojelu:**	9 Muu suojeluarvo

Ympäristön suojelu:	0 Ei määritelty

Kehäröykkiö 1 kaakosta.

Tuhoutunut röykkiö 2 luoteesta.

Kohdetyyppi:	17 Kivi- ja maarakenteet	Copyright:	© *Metsähallitus 2008* © *Maanmittauslaitos 1/MML/08*
Koordinaatit:	X 7263055, Y 3436536, Z 72	Mittakaava:	1:5000

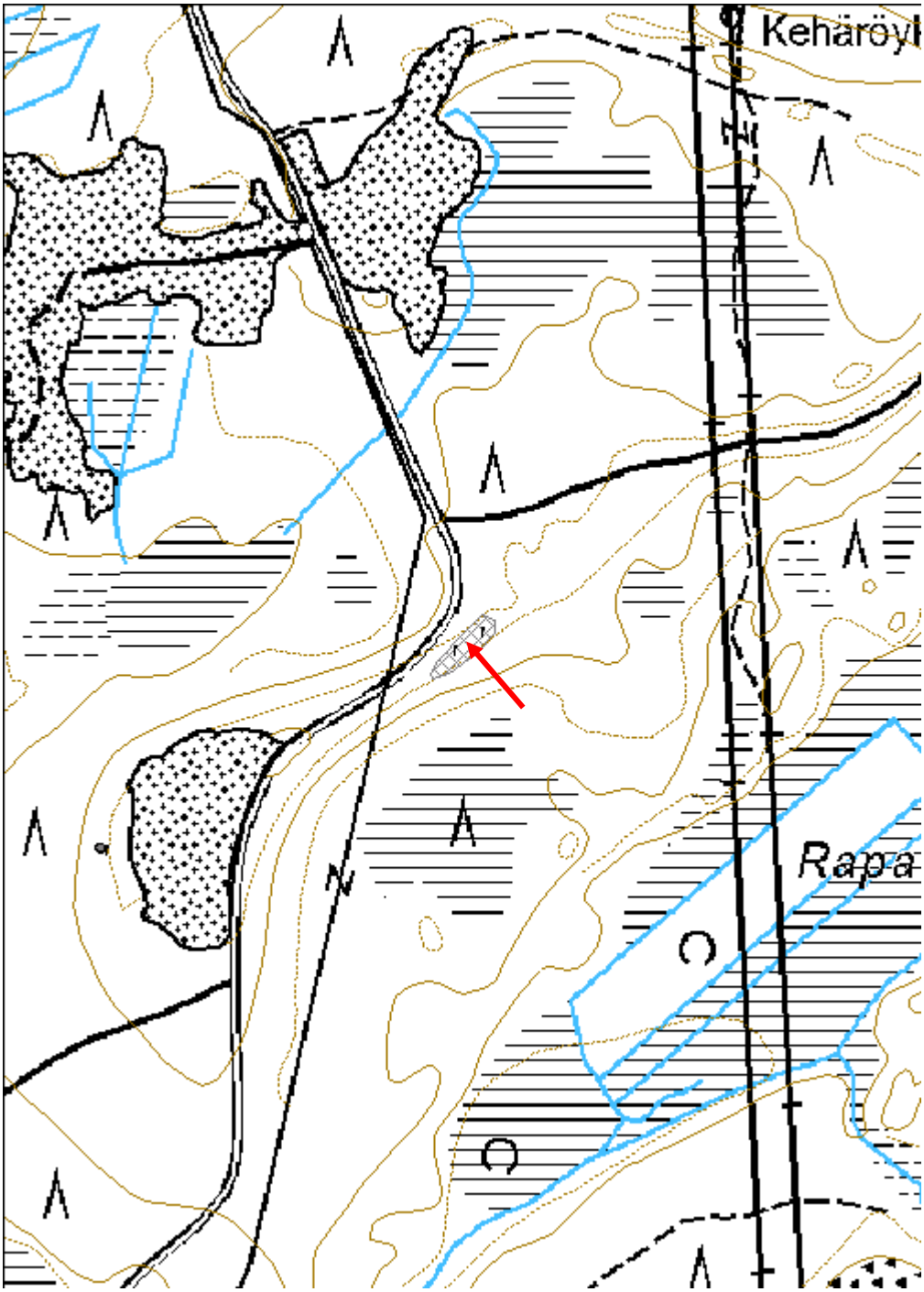

Liskonoron kämppä N Kivikautinen asuinpaikka	MH-tunnus: 145445

Kohdetyyppi:	1 Asuinpaikat	**Haltija:**	151 Metsätalous Pohjanmaa
Ajoitus:	7111 Kivikausi	**Ylläpitäjä:**	151 Metsätalous Pohjanmaa
Rakentamisvuosi:		**Kunta:**	139 Ii
Lukumäärä:	1		

Koordinaatti-selitys:		**Geometria tuotettu:**	6 Digitointi, mittakaava >=1:10000
Koordinaatit:	X 7262082, Y 3436226, Z 58	**Löydöt:**	

Taustatiedot

Kohde löytyi inventoinnissa 23.5.2012.

Ympäristön kuvaus

Laaja hiekkainen tasanne kankaan luoteis- ja pohjoispuolella ja puron kaakkoispuolella muinaisen rantatörmän yläpuolella. Kuivaa mäntykangasta.

Kohteen kuvaus

Asuinpaikka sijaitsee loivalla pohjoisrinteellä 2,5 m korkean törmän yläpuolella. Alue on avohakattu ja äestetty. Äestysurista löytyi 3 liettä, palaneita kiviä, palanutta luuta ja kvartsia 90 m x 20 m kokoiselta alueelta (pinta-ala n. 1350 m2). Törmän korkeuden perusteella asuinpaikka kuuluu kivikauden loppujaksoon (Pöljän-vaihe) n. 3000 cal BC. Kohteesta 130 - 200 m lounaiseen sijaitsevat tunnetut asuinpaikat Liskonnoron kämppä (Reiska-no. 145446) ja Liskonnoro SW (Reiska-no. 145447)

Kohteen rajaus

Kohde rajautuu aluemaisesti pintahavaintojen ja topografian mukaisesti.

Tulkinta

Neoliittinen merenrantasidonnainen asuinpaikka.

Lisätietoja

Toimenpiteet

Tarkastukset

Tila: 3 Toteutettu Laji: 6 Suojeluarvojen tarkastus Tarkastusvuosi: 2012
Tarkastuspvm: 24.5.2012 Tarkastaja: H.-P. Schulz
Kuvaus: KMO-kulttuuriperintöinventointi

Viranomais-rekisterinro:		**Kunto:**	3 Huono

		Olotila:	2 Ei käytössä
Arvotus:	3 Esitys mj-luokka II	**Kohteen suojelu:**	9 Muu suojeluarvo
Selitys:		**Selitys:**	

Ympäristön suojelu:	0 Ei määritelty
Selitys:	

Yleiskuva idästä.

Kohdetyyppi:	1 Asuinpaikat	Copyright:	*© Metsähallitus 2008* *© Maanmittauslaitos 1/MML/08*
Koordinaatit:	X 7262082, Y 3436226, Z 58	Mittakaava:	1:5000

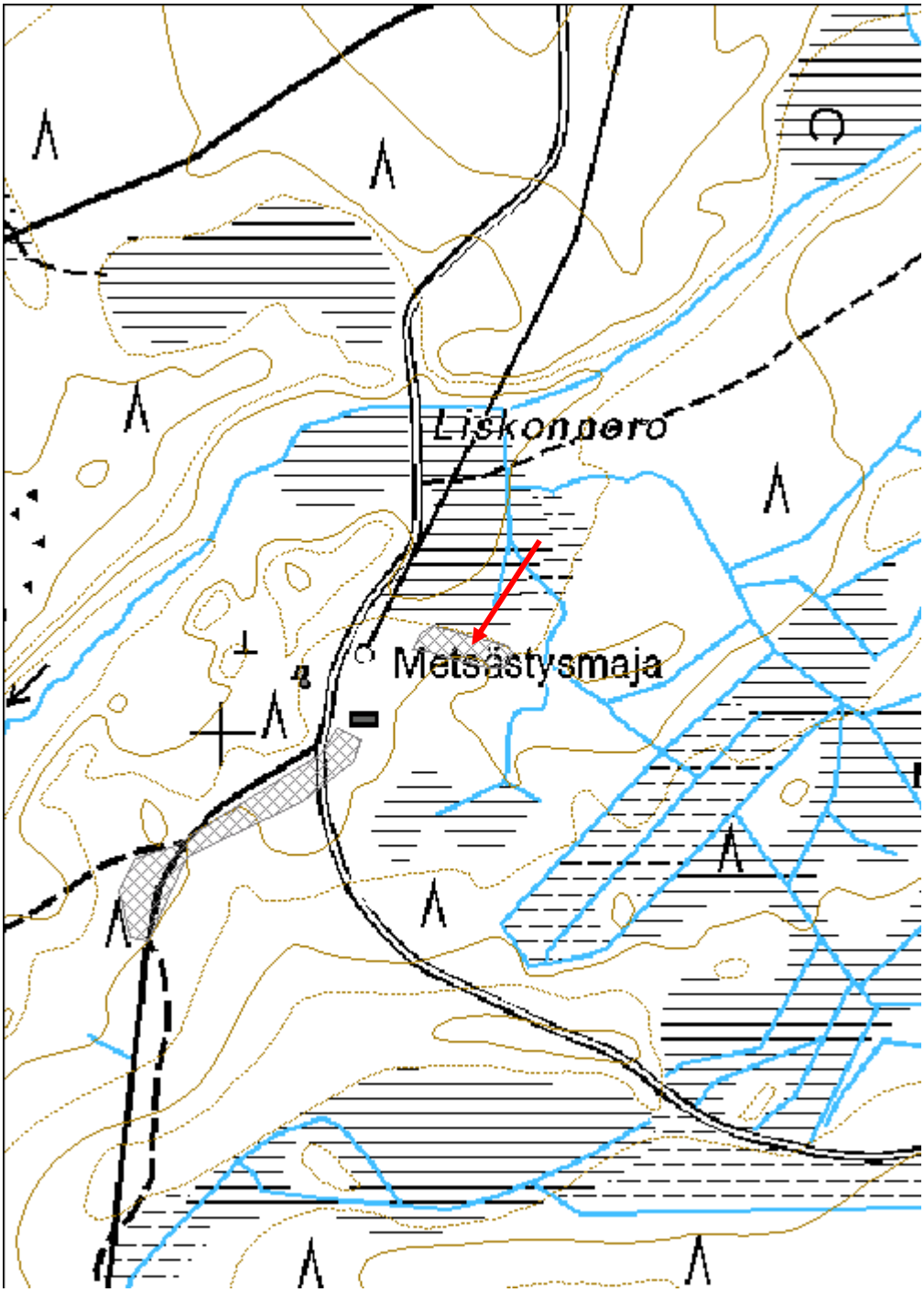

Liskonnoron kämppä	MH-tunnus: 145446

Kohdetyyppi:	1 Asuinpaikat	**Haltija:**	151 Metsätalous Pohjanmaa
Ajoitus:	7111 Kivikausi	**Ylläpitäjä:**	151 Metsätalous Pohjanmaa
Rakentamisvuosi:		**Kunta:**	139 Ii
Lukumäärä:	2		

Koordinaatti-selitys:		**Geometria tuotettu:**	6 Digitointi, mittakaava >=1:10000
Koordinaatit:	X 7261905, Y 3435990, Z 58	**Löydöt:**	

Taustatiedot

Lähde muinaisjäännösrekisteri (kohde 139010055), inventointi Mika Sarkkinen 1998.

Ympäristön kuvaus

Laaja hiekkainen tasanne kankaan luoteis- ja pohjoispuolella ja puron kaakkoispuolella muinaisen rantatörmän yläpuolella. Kuivaa mäntykangasta.

Kohteen kuvaus

Kohde sijaitsee loivalla luoteisrinteellä metsätien kaakkois- ja länsipuolella. Metsätien ojissa havaittiin 300 m:n matkalla kvartsia, jonkun verran palanutta luuta ja kvartsia.
Kohde rajautuu aluemaisesti pintahavaintojen ja topografian perusteella. Rajaus on hieman laajempi kuin inventoinnissa 1998.

Kohteen rajaus

Kohde rajautuu aluemaisesti pintahavaintojen ja topografian mukaisesti.

Tulkinta

Neoliittinen merenrantasidonnainen asuinpaikka.

Lisätietoja

Toimenpiteet

Tarkastukset

Tila: 3 Toteutettu Laji: 6 Suojeluarvojen tarkastus Tarkastusvuosi: 2012
Tarkastuspvm: 24.5.2012 Tarkastaja: H.-P. Schulz
Kuvaus: KMO-kulttuuriperintöinventointi

Viranomais-rekisterinro:	139010055	**Kunto:**	1 Hyvä
		Olotila:	2 Ei käytössä
Arvotus:	3 Esitys mj-luokka II	**Kohteen suojelu:**	2 Muinaisjäännösrekisteri II

Ympäristön suojelu:	0 Ei määritelty
Selitys:	

Yleiskuva koillisesta.

Alue 2 kuvattu lounaasta.

Kohdetyyppi:	1 Asuinpaikat	Copyright:	*© Metsähallitus 2008* *© Maanmittauslaitos 1/MML/08*
Koordinaatit:	X 7261905, Y 3435990, Z 58	Mittakaava:	1:5000

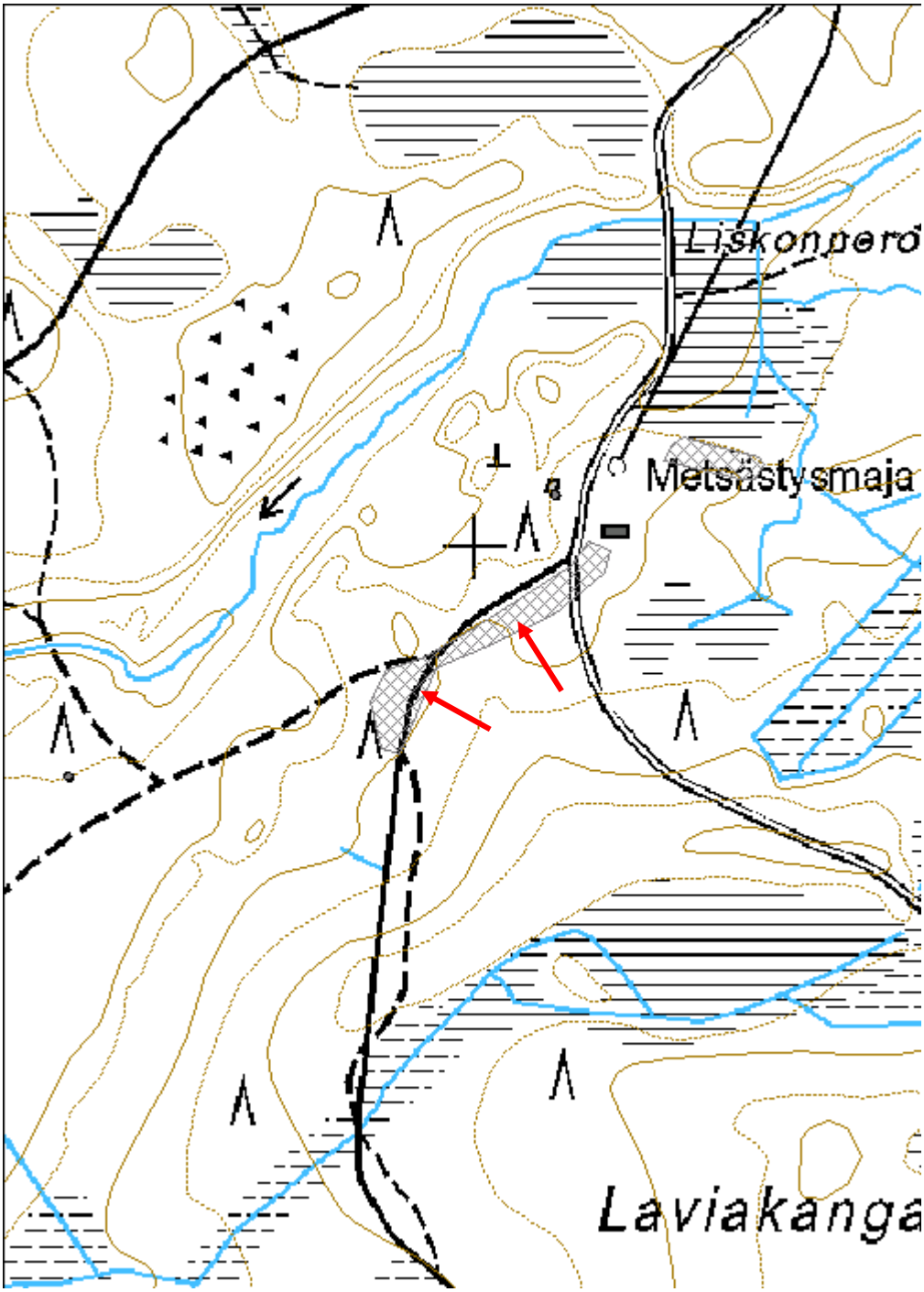

Liskonoro SW Kivikautinen asuinpaikka	MH-tunnus: 145447

Kohdetyyppi:	1 Asuinpaikat	**Haltija:**	151 Metsätalous Pohjanmaa
Ajoitus:	7111 Kivikausi	**Ylläpitäjä:**	151 Metsätalous Pohjanmaa
Rakentamisvuosi:		**Kunta:**	139 Ii
Lukumäärä:	1		

Koordinaatti-selitys:		**Geometria tuotettu:**	4 Gps-mittaus, korjaamaton
Koordinaatit:	X 7261782, Y 3435618, Z 52	**Löydöt:**	

Taustatiedot

Kohde tarkastettiin inventoinnissa 24.5.2012, lähde muinaisjäännösrekisteri (kohde 139010056), inventointi Mika Sarkkinen 1998.

Ympäristön kuvaus

Laaja hiekkainen tasanne kankaan luoteis- ja pohjoispuolella ja puron kaakkoispuolella muinaisen rantatörmän yläpuolella. Kuivaa mäntykangasta.

Kohteen kuvaus

Kohde sijaitsee n. 3 m korkean törmän yläpuolella. Alue oli n. 15 vuotta sitten avohakattu ja äestetty ja sitä peittää nykyään tiheä taimikko ja aluskasvillisuus. Inventoinnissa 2012 ei tehty havaintoja.

Kohteen rajaus

Rajaus on pistemäinen ja perustuu muinaisjäännösrekisterin tietoihin.

Tulkinta

Neoliittinen rantasidonnainen asuinpaikka.

Lisätietoja

Toimenpiteet

Tarkastukset

Tila: 3 Toteutettu Laji: 6 Suojeluarvojen tarkastus Tarkastusvuosi: 2012
Tarkastuspvm: 24.5.2012 Tarkastaja: H.-P. Schulz
Kuvaus: KMO-kulttuuriperintöinventointi

Viranomais-rekisterinro:	139010056	**Kunto:**	2 Keskinkertainen

		Olotila:	2 Ei käytössä
Arvotus:	3 Esitys mj-luokka II	**Kohteen suojelu:**	2 Muinaisjäännösrekisteri II
Selitys:		**Selitys:**	

Ympäristön suojelu:	0 Ei määritelty
Selitys:	

Yleiskuva etelästä.

Kohdetyyppi:	1 Asuinpaikat	Copyright:	*© Metsähallitus 2008* *© Maanmittauslaitos 1/MML/08*
Koordinaatit:	X 7261782, Y 3435618, Z 52	Mittakaava:	1:5000

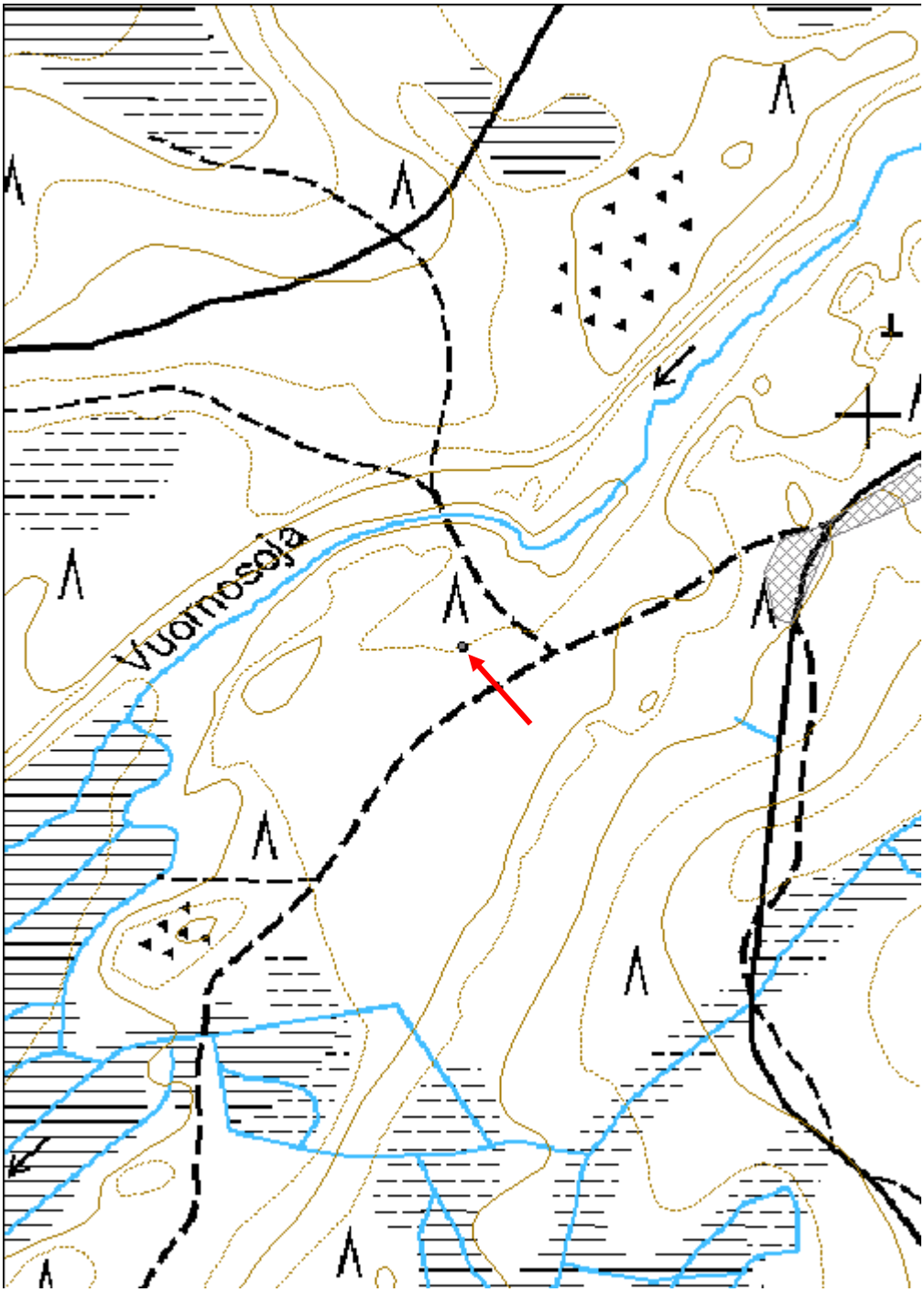

Hankopalo Kivikehä	MH-tunnus: 145475

Kohdetyyppi:	17 Kivi- ja maarakenteet	**Haltija:**	151 Metsätalous Pohjanmaa
Ajoitus:	7111 Kivikausi	**Ylläpitäjä:**	151 Metsätalous Pohjanmaa
Rakentamisvuosi:		**Kunta:**	139 Ii
Lukumäärä:	2		

Koordinaatti-selitys:		**Geometria tuotettu:**	4 Gps-mittaus, korjaamaton
Koordinaatit:	X 7259722, Y 3433518, Z 47	**Löydöt:**	

Taustatiedot

Lähde muinaisjäännösrekisteri (kohde 139010020) tarkastus Jari Okkonen 1989 ja inventointi M. Sarkkinen 1998.

Ympäristön kuvaus

Matalan kivisen kankaan pohjoislaita, jokeen suuntaan viettävän rinne, kuivaa mäntykangasta, kivirakenteiden lähellä kasvaa koivuja. Aluskasvillisuus sammalta, jäkälää ja kanervaa.

Kohteen kuvaus

Kivikehä sijaitsee kankaan korkeimmassa kohdassa sen pohjoisrinteen yläpuolella n. 70 m Muhosjoesta etelälounaaseen. Kehä on soikea, luode-kaakko-suuntainen, mitat ovat 11 m x 8,5 m; vallin leveys on melko tasaisesti 3 m ja korkeus 50 - 60 cm. Sisäpuolella olevan raivatun alueen koko on n. 4 x 2,5 m. Kivien koko on 10 - 40 cm.
Kehän luoteispuolella on kivikkoon kaivettu kuoppa, läpimitta 2,8 m ja syvyys 0,7 m, sitä ympäröi matala valli, kokonaisläpimitta on 5 m.

Kohteen rajaus

Kohde rajautuu pistemäisesti.

Tulkinta

Neoliittinen rannansidonnainen kivirakennelma; funktiota epäselvää.

Lisätietoja

Tarkastukset

Tila: 3 Toteutettu Laji: 6 Suojeluarvojen tarkastus Tarkastusvuosi: 2012
Tarkastuspvm: 7.6.2012 Tarkastaja: H.-P. Schulz
Kuvaus: KMO-kulttuuriperintöinventointi

Viranomais-rekisterinro:	139010020	**Kunto:**	1 Hyvä

		Olotila:	2 Ei käytössä
Arvotus:	3 Esitys mj-luokka II	**Kohteen suojelu:**	2 Muinaisjäännösrekisteri II

Ympäristön suojelu:	0 Ei määritelty
Selitys:	

Panoraamakuva idästä.

Viereinen kuoppa luoteesta.

Kohdetyyppi:	17 Kivi- ja maarakenteet	Copyright:	© *Metsähallitus 2008* © *Maanmittauslaitos 1/MML/08*
Koordinaatit:	X 7259722, Y 3433518, Z 47	Mittakaava:	1:5000

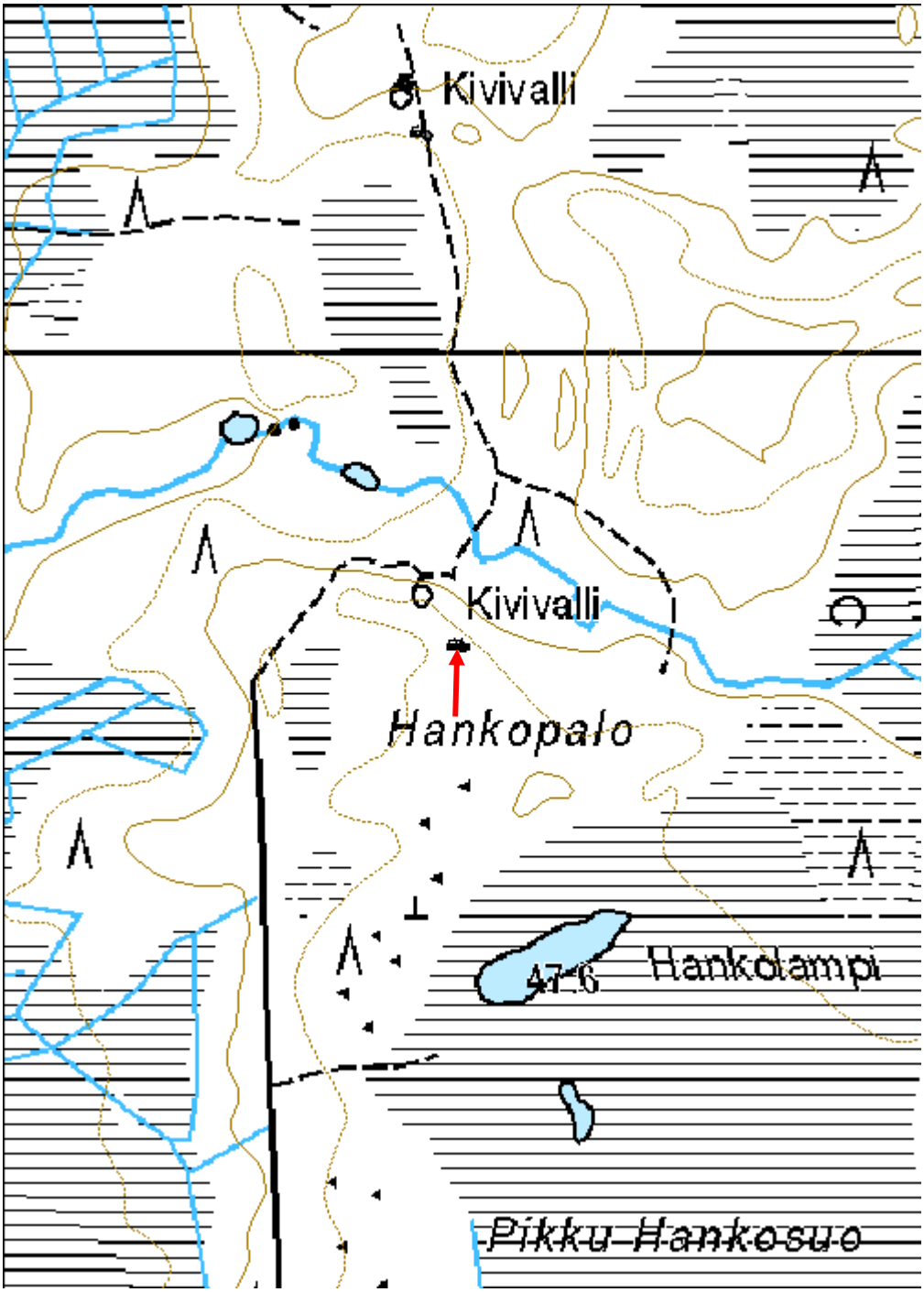

Mustikkakangas SW Kivikehä	MH-tunnus: 145484

Kohdetyyppi:	17 Kivi- ja maarakenteet	**Haltija:**	151 Metsätalous Pohjanmaa
Ajoitus:	7111 Kivikausi	**Ylläpitäjä:**	151 Metsätalous Pohjanmaa
Rakentamisvuosi:		**Kunta:**	139 Ii
Lukumäärä:	1		

Koordinaatti-selitys:		**Geometria tuotettu:**	4 Gps-mittaus, korjaamaton
Koordinaatit:	X 7260252, Y 3433466, Z 45	**Löydöt:**	

Taustatiedot

Lähde muinaisjäännösrekisteri (kohde 139010027) tarkastus Jari Okkonen 1989 ja inventointi Mika Sarkkinen 1998.

Ympäristön kuvaus

Laajan matalan kivisen kankaan loiva etelärinne, tuoreehko mäntykangas. Yksityisellä puolella avohakattu ja äestetty, valtion puolella nuorta kasvatusmetsä.

Kohteen kuvaus

Kohde on suurimaksi osaksi yksityismaalla, itäinen valli ja pieni osa sisätilasta on valtion maan puolella. Miltei suorakaiteen muotoinen kivivalli, suunta itä-länsi, ulkomitat 11 m x 8 m, vallin leveys n 2 m ja korkeus 0,4 - 0,5 m. Vallin kivet ovat osittain kookkaita (20 - 70 cm). Sisätilan mitat 7 m x 4 m, pohja on hieman kaareva, siinä on kaksi isoa maakiveä (70 - 100 cm). Rakenne on pitkälti sammalen ja varpujen peitossa sisätilassa kasvaa eri-ikäisiä mäntyjä ja koivuja.
Rakenne muistuttaa muuten kivikkoon tehtyjä asumuspainanteita, mutta sisällä olevat maakivet eivät sovi tähän kuvaan.

Kohteen rajaus

Kohde rajautuu pistemäisesti.

Tulkinta

Neoliittinen rannansidonnainen kivirakennelma, funktio epäselvä.

Lisätietoja

Toimenpiteet

Tarkastukset

Tila: 3 Toteutettu Laji: 6 Suojeluarvojen tarkastus Tarkastusvuosi: 2012
Tarkastuspvm: 7.6.2012 Tarkastaja: H.-P. Schulz
Kuvaus: KMO-kulttuuriperintöinventointi

Viranomais-rekisterinro:	139010027	**Kunto:**	1 Hyvä
		Olotila:	2 Ei käytössä
Arvotus:	3 Esitys mj-luokka II	**Kohteen suojelu:**	2 Muinaisjäännösrekisteri II

Ympäristön suojelu:	0 Ei määritelty

Panoraama idästä.

Yleiskuva länsiluoteesta.

Kohdetyyppi:	17 Kivi- ja maarakenteet	Copyright:	© *Metsähallitus 2008* © *Maanmittauslaitos 1/MML/08*
Koordinaatit:	X 7260252, Y 3433466, Z 45	Mittakaava:	1:5000

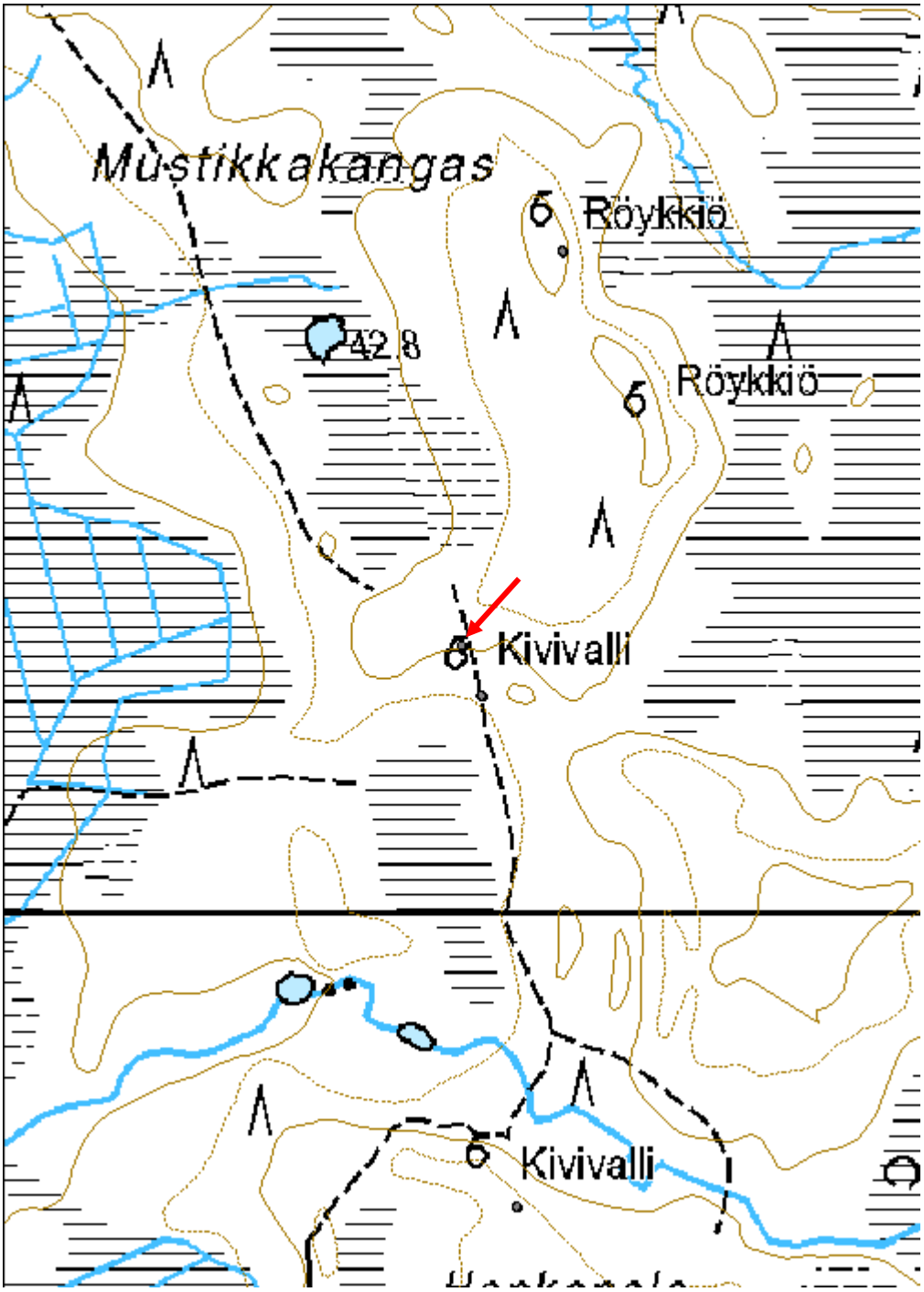

Mustikkakangas P Kehäröykkiö	MH-tunnus: 145485

Kohdetyyppi:	17 Kivi- ja maarakenteet	**Haltija:**	151 Metsätalous Pohjanmaa
Ajoitus:	7111 Kivikausi	**Ylläpitäjä:**	151 Metsätalous Pohjanmaa
Rakentamisvuosi:		**Kunta:**	139 Ii
Lukumäärä:	2		

Koordinaatti-selitys:		**Geometria tuotettu:**	4 Gps-mittaus, korjaamaton
Koordinaatit:	X 7260625, Y 3433561, Z 50	**Löydöt:**	

Taustatiedot

Lähde muinaisjäännösrekisteri (kohde 139010028) tarkastus J. Okkonen 1989 ja inventointi M. Sarkkinen 1998.

Ympäristön kuvaus

Laajan matalan kivisen kankaan lakialue lähellä sen jyrkkä noin 5 m korkeaa itärinnettä. Tuoreehkoa mäntykangasta, nuorta kasvatusmetsää, aluskasvillisuus sammalta ja varpuja.

Kohteen kuvaus

Inventoinnissa 2012 havaittiin 2 kehäröykkiötä:
Röykkiö 1 mitat 5,5 x 5 m, vallin korkeus 0,4 m; kuopan läpimitta n. 3 m ja syvyys 0,6 m;
Röykkiö 2 sijaitsee edellisestä 3 m luoteeseen, läpimitta 3 m, kuopan läpimitta 1 m ja syvyys 0,5 m.
Muinaisjäännösrekisterissä mainittu kolmas röykkiö ei havaittu. Kohteesta 150 m etelään sijaitseva röykkiö (Mustikkakangas E; mj-rek . 139010029) ei myöskään havaittu, paikalla on kyllä matala kohouma, joka vaikuttaa luonnollisesta.

Kohteen rajaus

Kohde rajautuu pistemäisesti.

Tulkinta

Neoliittinen rannansidonnainen kehäröykkiö.

Lisätietoja

Toimenpiteet

Tarkastukset

Tila: 3 Toteutettu	Laji: 6 Suojeluarvojen tarkastus	Tarkastusvuosi: 2012
Tarkastuspvm: 7.6.2012	Tarkastaja: H.-P. Schulz	

Kuvaus: KMO-kulttuuriperintöinventointi

Viranomais-rekisterinro:	139010028	**Kunto:**	2 Keskinkertainen
		Olotila:	2 Ei käytössä
Arvotus:	3 Esitys mj-luokka II	**Kohteen suojelu:**	2 Muinaisjäännösrekisteri II
Selitys:		**Selitys:**	

Ympäristön suojelu:	0 Ei määritelty
Selitys:	

Kehäröykkiö 1 luoteesta.

Kohdetyyppi:	17 Kivi- ja maarakenteet	Copyright:	© *Metsähallitus 2008* © *Maanmittauslaitos 1/MML/08*
Koordinaatit:	X 7260625, Y 3433561, Z 50	Mittakaava:	1:5000

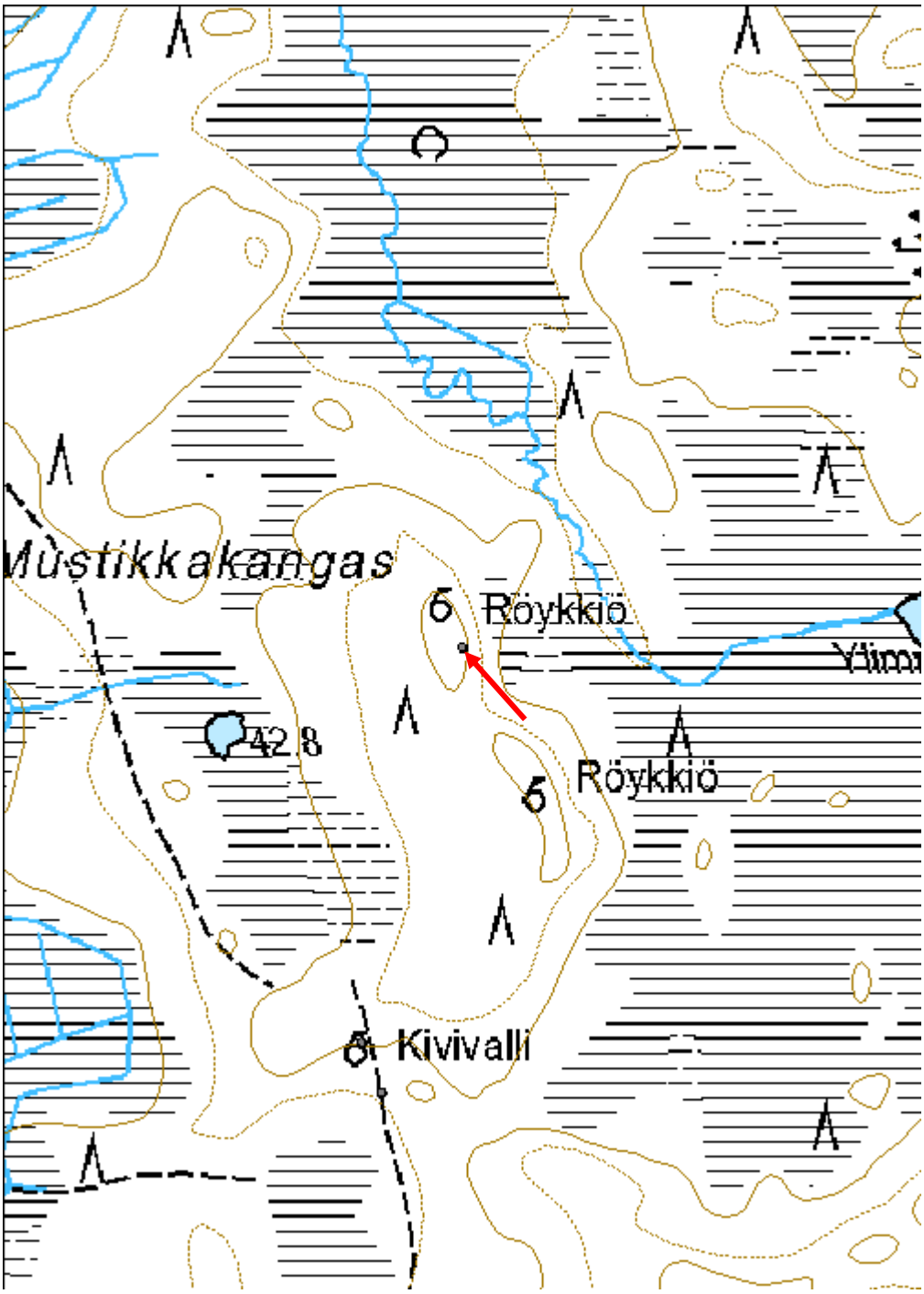

Aaltokangas Kivikautinen asuinpaikka	MH-tunnus: 145507

Kohdetyyppi:	1 Asuinpaikat	**Haltija:**	151 Metsätalous Pohjanmaa
Ajoitus:	7111 Kivikausi	**Ylläpitäjä:**	151 Metsätalous Pohjanmaa
Rakentamisvuosi:		**Kunta:**	139 Ii
Lukumäärä:	1		

Koordinaatti-selitys:		**Geometria tuotettu:**	6 Digitointi, mittakaava >=1:10000
Koordinaatit:	X 7258907, Y 3434232, Z 55	**Löydöt:**	

Taustatiedot

Lähde muinaisjäännösrekisteri (kohde 139010039) tarkastus J. Okkonen 1994 ja inventointi M. Sarkkinen 1998.

Ympäristön kuvaus

Matala kapea hiekkaharjanne suoalueen keskellä. Kuiva mäntykangas, nuorta kasvatusmetsää valtionmaan puolella, yksityisellä puolella aukeaa.

Kohteen kuvaus

Paikalla on ainakin 17 asumuspainannetta noin 1,7 km matkalla. Kuopat sijaitsevat kaikki yksityisellä maalla, yksi noin 20 m valtionmaan rajasta lounaaseen. Muinais-jäännösrekisterissä asuinpaikka-alue on rajattu niin, että se jatkuu vielä noin 150 m valtion maalle. Inventoinnissa 2012 ei tehty asuinpaikkaan viittaavia havaintoja valtion maan puolella.

Kohteen rajaus

Kohde rajautuu aluemaisesti muinaisjäännösrekisterin rajauksen mukaan.

Tulkinta

Neoliittinen rannansidonnainen asuinpaikka.

Lisätietoja

Toimenpiteet

Tarkastukset

Tila: 3 Toteutettu Laji: 6 Suojeluarvojen tarkastus Tarkastusvuosi: 2012
Tarkastuspvm: 7.6.2012 Tarkastaja: H.-P. Schulz
Kuvaus: KMO-kulttuuriperintöinventointi

Viranomais-rekisterinro:	1390120034	**Kunto:**	1 Hyvä
		Olotila:	2 Ei käytössä
Arvotus:	3 Esitys mj-luokka II	**Kohteen suojelu:**	2 Muinaisjäännösrekisteri II
Selitys:		**Selitys:**	

Ympäristön suojelu:	0 Ei määritelty
Selitys:	

Valtion maalla oleva asuinpaikan itäpää, länsiluoteesta.

Kohdetyyppi:	1 Asuinpaikat	Copyright:	© *Metsähallitus 2008* © *Maanmittauslaitos 1/MML/08*
Koordinaatit:	X 7258907, Y 3434232, Z 55	Mittakaava:	1:5000

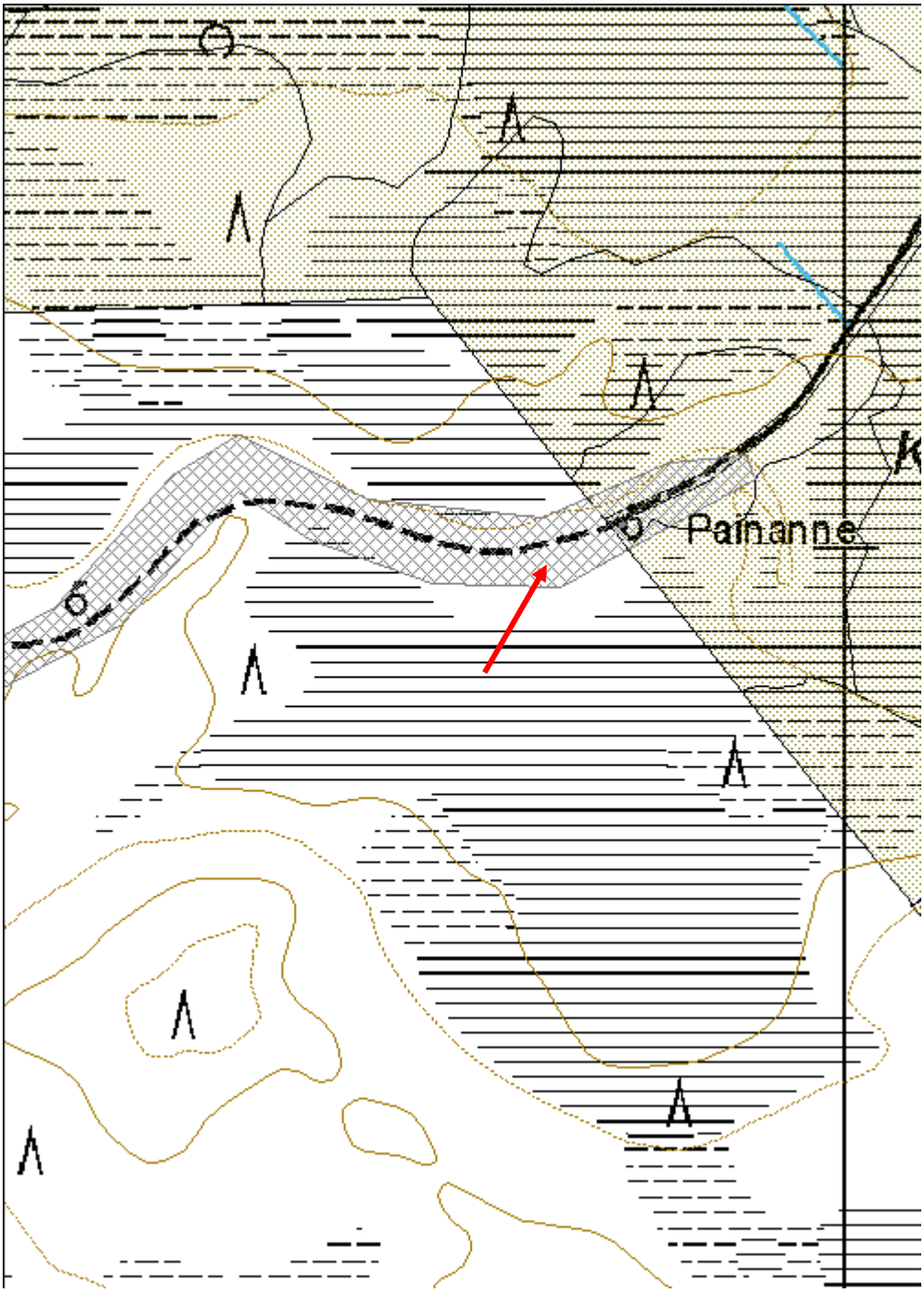

Mustalampi W Kivikautinen asuinpaikka	MH-tunnus: 145541

Kohdetyyppi:	1 Asuinpaikat	**Haltija:**	151 Metsätalous Pohjanmaa
Ajoitus:	7111 Kivikausi	**Ylläpitäjä:**	151 Metsätalous Pohjanmaa
Rakentamisvuosi:		**Kunta:**	139 Ii
Lukumäärä:	1		

Koordinaatti-selitys:		**Geometria tuotettu:**	4 Gps-mittaus, korjaamaton
Koordinaatit:	X 7274198, Y 3426043, Z 56	**Löydöt:**	

Taustatiedot

Kohde tarkastettiin inventoinnissa 14.6.2012, lähde muinaisjäännösrekisteri (kohde 1000019801), inventointi T. Jussila ja T. Rostedt 2011.

Ympäristön kuvaus

Pieni hiekkaharjanne suoalueen keskellä, Mustalammesta n. 800 m länteen. Kumpuileva kuiva mäntykangas, varttunut kasvatusmetsä, aluskasvillisuus sammalta ja puolukkaa.

Kohteen kuvaus

Harjanteen hieman korkeammassa eteläpäässä on 10 x 7 m mittainen ja n. 0,4 m syvä asumuspainanne, josta löytyi inventoinnissa 2011 koekuopista palanutta luuta ja palaneita kiviä. Inventoinnissa 2012 ei tehty koekuoppia.

Kohteen rajaus

Kohde rajautuu pistemäisesti.

Tulkinta

Neoliittinen rannansidonnainen asuinpaikka.

Lisätietoja

Toimenpiteet

Tarkastukset

Tila: 3 Toteutettu Laji: 6 Suojeluarvojen tarkastus Tarkastusvuosi: 2012
Tarkastuspvm: 14.6.2012 Tarkastaja: H.-P. Schulz
Kuvaus: KMO-kulttuuriperintöinventointi

Viranomais-rekisterinro:	1000019801	**Kunto:**	1 Hyvä

		Olotila:	2 Ei käytössä
Arvotus:	3 Esitys mj-luokka II	**Kohteen suojelu:**	2 Muinaisjäännösrekisteri II
Selitys:		**Selitys:**	

Ympäristön suojelu:	0 Ei määritelty
Selitys:	

Asumuspainanne idästä.

Kohdetyyppi:	1 Asuinpaikat	Copyright:	© *Metsähallitus 2008* © *Maanmittauslaitos 1/MML/08*
Koordinaatit:	X 7274198, Y 3426043, Z 56	Mittakaava:	1:10000

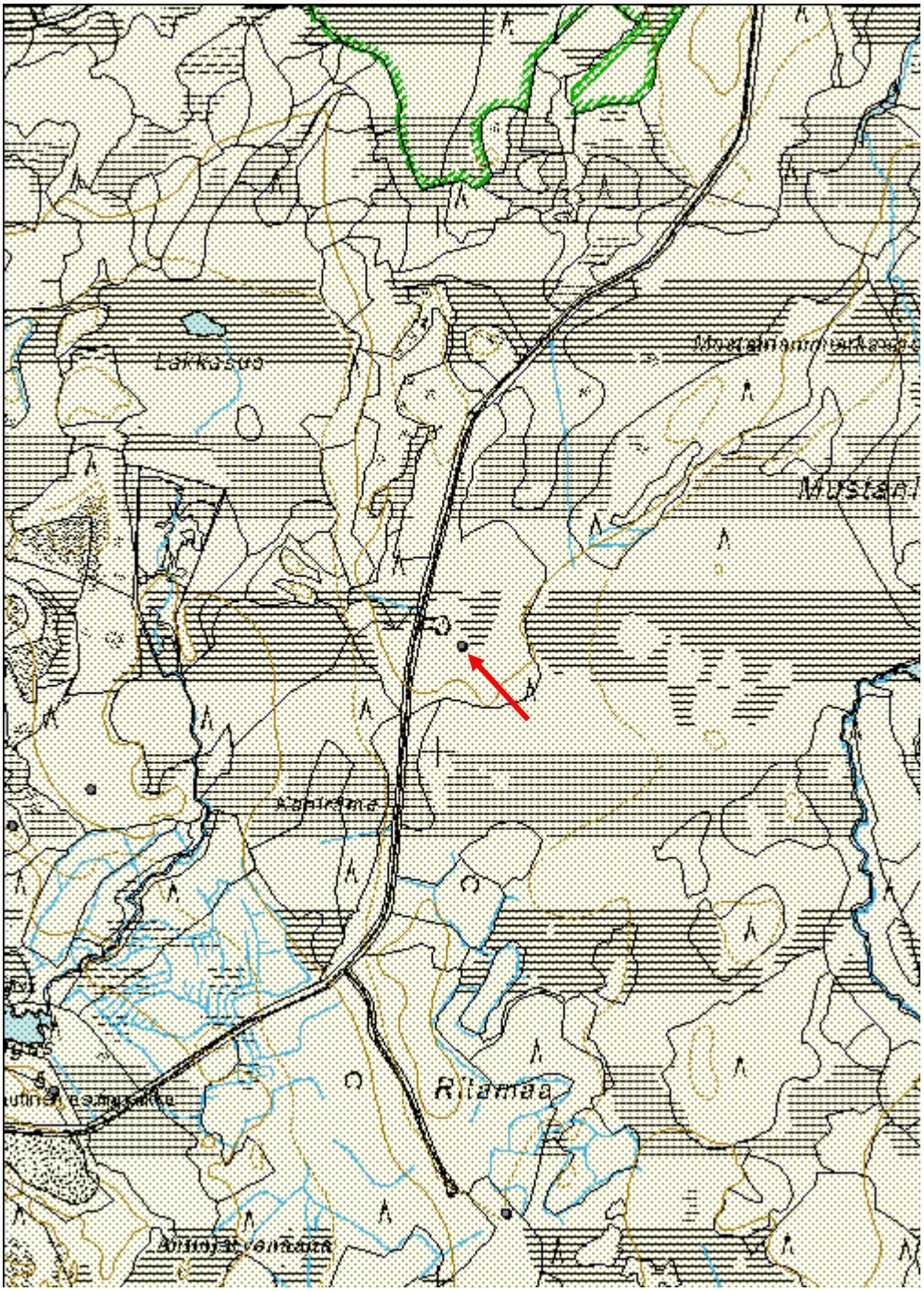

Antinkangas Kivikautinen asuinpaikka	MH-tunnus: 145543

Kohdetyyppi:	1 Asuinpaikat	**Haltija:**	151 Metsätalous Pohjanmaa
Ajoitus:	7111 Kivikausi	**Ylläpitäjä:**	151 Metsätalous Pohjanmaa
Rakentamisvuosi:		**Kunta:**	139 Ii
Lukumäärä:	1		

Koordinaatti-selitys:		**Geometria tuotettu:**	4 Gps-mittaus, korjaamaton
Koordinaatit:	X 7273358, Y 3425272, Z 45	**Löydöt:**	

Taustatiedot

Kohde tarkastettiin inventoinnissa 14.6.2012, lähde muinaisjäännösrekisteri (kohde 1000000005), inventointi M. Mäkivuoti 1992 , T. Jussila ja T. Rostedt 2011.

Ympäristön kuvaus

Kaakko-luode suuntainen harjujakso, jolla on useita haaroja, haarojen väliset alueet ovat soistuneet. Läntisen haaran koillispuolella on pieni järvi. Kuivaa mäntykangasta, laajoja sorakuoppia.

Kohteen kuvaus

Asuinpaikka sijaitsee metsätien pohjoispuolella n. 2,5 m korkean muinaisen rantatörmän yläpuolella sorakuopan ja Antinjärven välisellä alueella. Sorakuoppa on jossain vaiheessa laajentunut. Mj-rekisterin koordinaatit ovat laajennusalueen reunassa. Vuoden 2012 inventointi kuten inventoinnissa 2011 ei tehty havaintoja. Mahdollisesti asuinpaikka on tuhoutunut.

Kohteen rajaus

Kohde rajautuu pistemäisesti.

Tulkinta

Neoliittinen rannansidonnainen asuinpaikka.

Lisätietoja

Toimenpiteet

Tarkastukset

Tila: 3 Toteutettu Laji: 6 Suojeluarvojen tarkastus Tarkastusvuosi: 2012
Tarkastuspvm: 14.6.2012 Tarkastaja: H.-P. Schulz
Kuvaus: KMO-kulttuuriperintöinventointi

Viranomais-rekisterinro:	1000000005	**Kunto:**	3 Huono
		Olotila:	2 Ei käytössä
Arvotus:	3 Esitys mj-luokka II	**Kohteen suojelu:**	2 Muinaisjäännösrekisteri II
Selitys:		**Selitys:**	

Ympäristön suojelu:	0 Ei määritelty
Selitys:	

Yleiskuva lännestä.

Kohdetyyppi:	1 Asuinpaikat	Copyright:	*© Metsähallitus 2008* *© Maanmittauslaitos 1/MML/08*
Koordinaatit:	X 7273358, Y 3425272, Z 45	Mittakaava:	1:10000

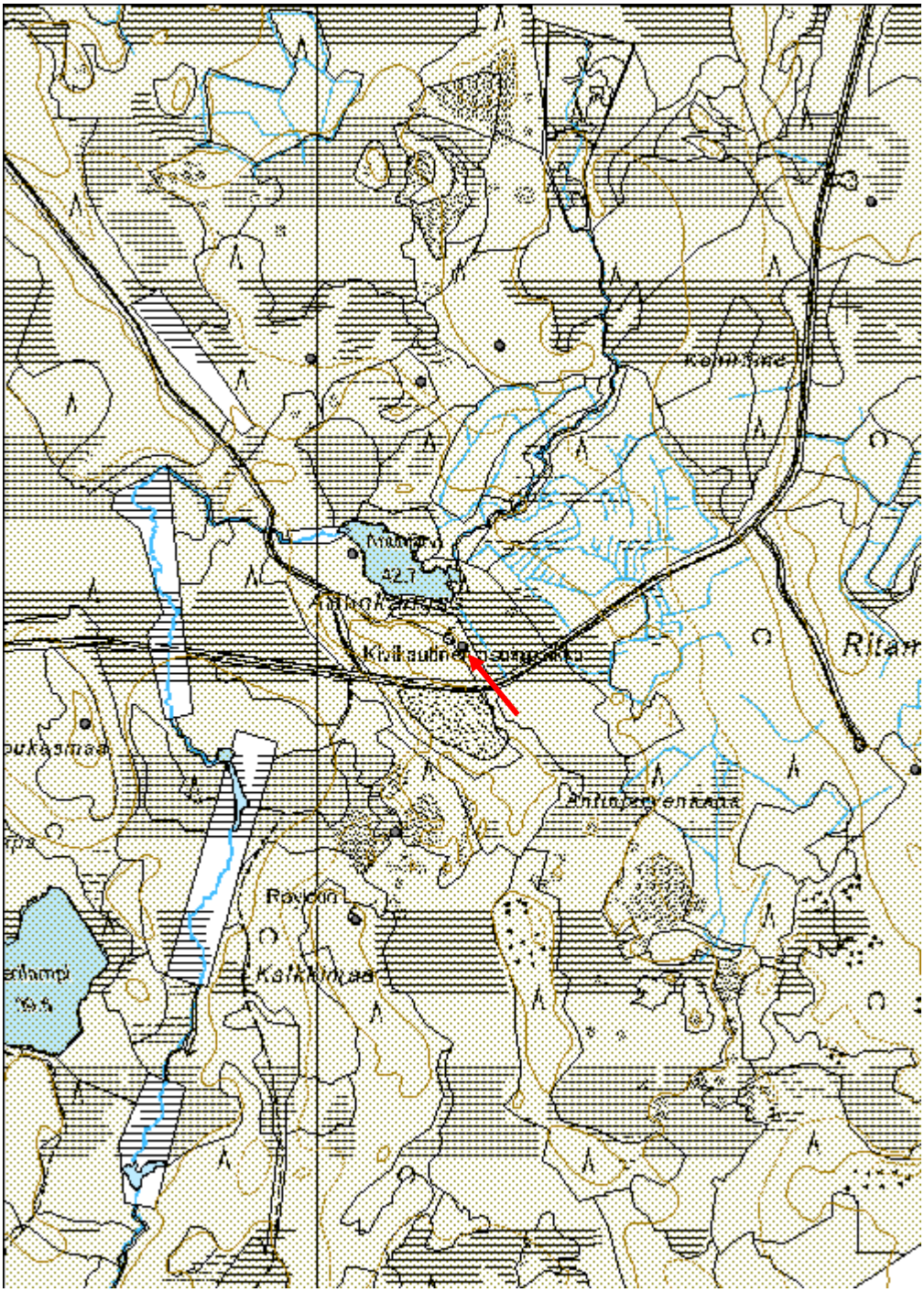

Kalkkimaa Kehäröykkiö	MH-tunnus: 145546

Kohdetyyppi:	17 Kivi- ja maarakenteet	**Haltija:**	151 Metsätalous Pohjanmaa
Ajoitus:	7111 Kivikausi	**Ylläpitäjä:**	151 Metsätalous Pohjanmaa
Rakentamisvuosi:		**Kunta:**	139 Ii
Lukumäärä:	1		

Koordinaatti-selitys:		**Geometria tuotettu:**	4 Gps-mittaus, korjaamaton
Koordinaatit:	X 7272842, Y 3425070, Z 45	**Löydöt:**	

Taustatiedot

Kohde tarkastettiin inventoinnissa 14.6.2012, lähde muinaisjäännösrekisteri (kohde 1000000004), inventointi M. Mäkivuoti 1992 , T. Jussila ja T. Rostedt 2011.

Ympäristön kuvaus

Pitkulainen kangas harjun ja suokaistaleen lounaispuolella. Kuiva mäntykangas, aluskasvillisuus sammalta ja puolukkaa; varttunutta kasvatusmetsää.

Kohteen kuvaus

Kankaan pohjoispäässä, loivan pohjoisrinteen yläpuolella on pyöreä kehäröykkiö, jonka läpimitta on 5 m ja korkeus 0,7 m. Keskellä olevan kuopan läpimitta on 1,1 m ja syvyys 0,3 m. Kivien koko on 10 - 50 cm. Näyttää siltä, että osa kivistä on jossain vaiheessa liikuteltu. Rakenne on suurimaksi osaksi sammalen ja puolukan peittämä.

Kohteen rajaus

Kohde rajautuu pistemäisesti.

Tulkinta

Neoliittinen rannansidonnainen kehäröykkiö.

Lisätietoja

Toimenpiteet

Tarkastukset

Tila: 3 Toteutettu Laji: 6 Suojeluarvojen tarkastus Tarkastusvuosi: 2012
Tarkastuspvm: 14.6.2012 Tarkastaja: H.-P. Schulz
Kuvaus: KMO-kulttuuriperintöinventointi

Viranomais-	1000000004	**Kunto:**	1 Hyvä

rekisterinro:			
		Olotila:	2 Ei käytössä
Arvotus:	3 Esitys mj-luokka II	**Kohteen suojelu:**	2 Muinaisjäännösrekisteri II
Selitys:		**Selitys:**	

Ympäristön suojelu:	0 Ei määritelty
Selitys:	

Yleiskuva lännestä.

Kohdetyyppi:	17 Kivi- ja maarakenteet	Copyright:	© *Metsähallitus 2008* © *Maanmittauslaitos 1/MML/08*
Koordinaatit:	X 7272842, Y 3425070, Z 45	Mittakaava:	1:10000

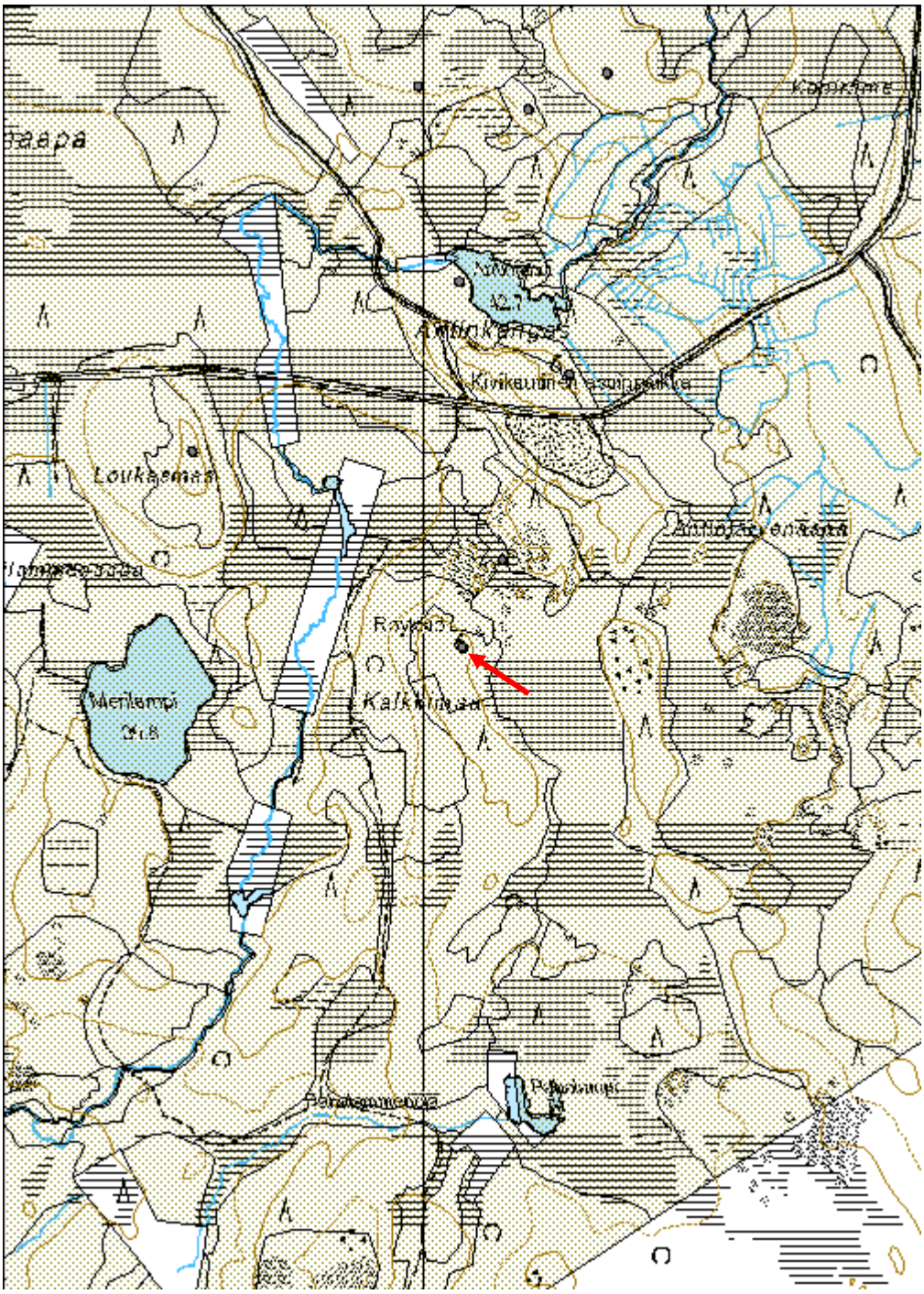

Ritamaa 2 Kivikautinen asuinpaikka	MH-tunnus: 145583

Kohdetyyppi:	1 Asuinpaikat	**Haltija:**	151 Metsätalous Pohjanmaa
Ajoitus:	7111 Kivikausi	**Ylläpitäjä:**	151 Metsätalous Pohjanmaa
Rakentamisvuosi:		**Kunta:**	139 Ii
Lukumäärä:	1		

Koordinaatti-selitys:		**Geometria tuotettu:**	4 Gps-mittaus, korjaamaton
Koordinaatit:	X 7273126, Y 3426126, Z 52	**Löydöt:**	

Taustatiedot

Kohde tarkastettiin inventoinnissa 14.6.2012, lähde muinaisjäännösrekisteri (kohde 1000019802), inventointi T. Jussila ja T. Rostedt 2011.

Ympäristön kuvaus

Luode-kaakkosuuntainen soraharjanne harjun ja suokaistalleen koillispuolella. Tuoreehko havumetsä, aluskasvillisuus mustikkaa, puolukkaa ja sammalta. Maaperä vaihtelee kivikosta/karkeasta sorasta hienoon soraan.

Kohteen kuvaus

Kankaan tasaisen lakialueen eteläpäässä, loivan kaakkoisrinteen yläpuolella on itä länsisuuntainen vallillinen asumuspainanne, kokonaismitat 16 m x 11 m. Vallin leveys on noin 2 m ja korkeus n. 20 cm. Sekä länsi- että itäpäässä on hieman yli metri leveä kulkuaukko. Inventoinnissa 2011 löytyi koekuopasta kvartsia, palanutta luuta ja palaneita kiviä. Vuonna 2012 ei tehty koekuoppia. Raportissa 2011 mainittu toinen pienempi painanne ei havaittu.

Kohteen rajaus

Kohde rajautuu pistemäisesti.

Tulkinta

Neoliittinen rannansidonnainen asuinpaikka.

Lisätietoja

Toimenpiteet

Tarkastukset

Tila: 3 Toteutettu Laji: 6 Suojeluarvojen tarkastus Tarkastusvuosi: 2012
Tarkastuspvm: 14.6.2012 Tarkastaja: H.-P. Schulz
Kuvaus: KMO-kulttuuriperintöinventointi

Viranomais-rekisterinro:	1000019802	**Kunto:**	1 Hyvä
		Olotila:	2 Ei käytössä
Arvotus:	3 Esitys mj-luokka II	**Kohteen suojelu:**	2 Muinaisjäännösrekisteri II
Selitys:		**Selitys:**	

Ympäristön suojelu:	0 Ei määritelty
Selitys:	

Asumuspainanne idästä.

Kohdetyyppi:	1 Asuinpaikat	Copyright:	© *Metsähallitus 2008* © *Maanmittauslaitos 1/MML/08*
Koordinaatit:	X 7273126, Y 3426126, Z 52	Mittakaava:	1:10000

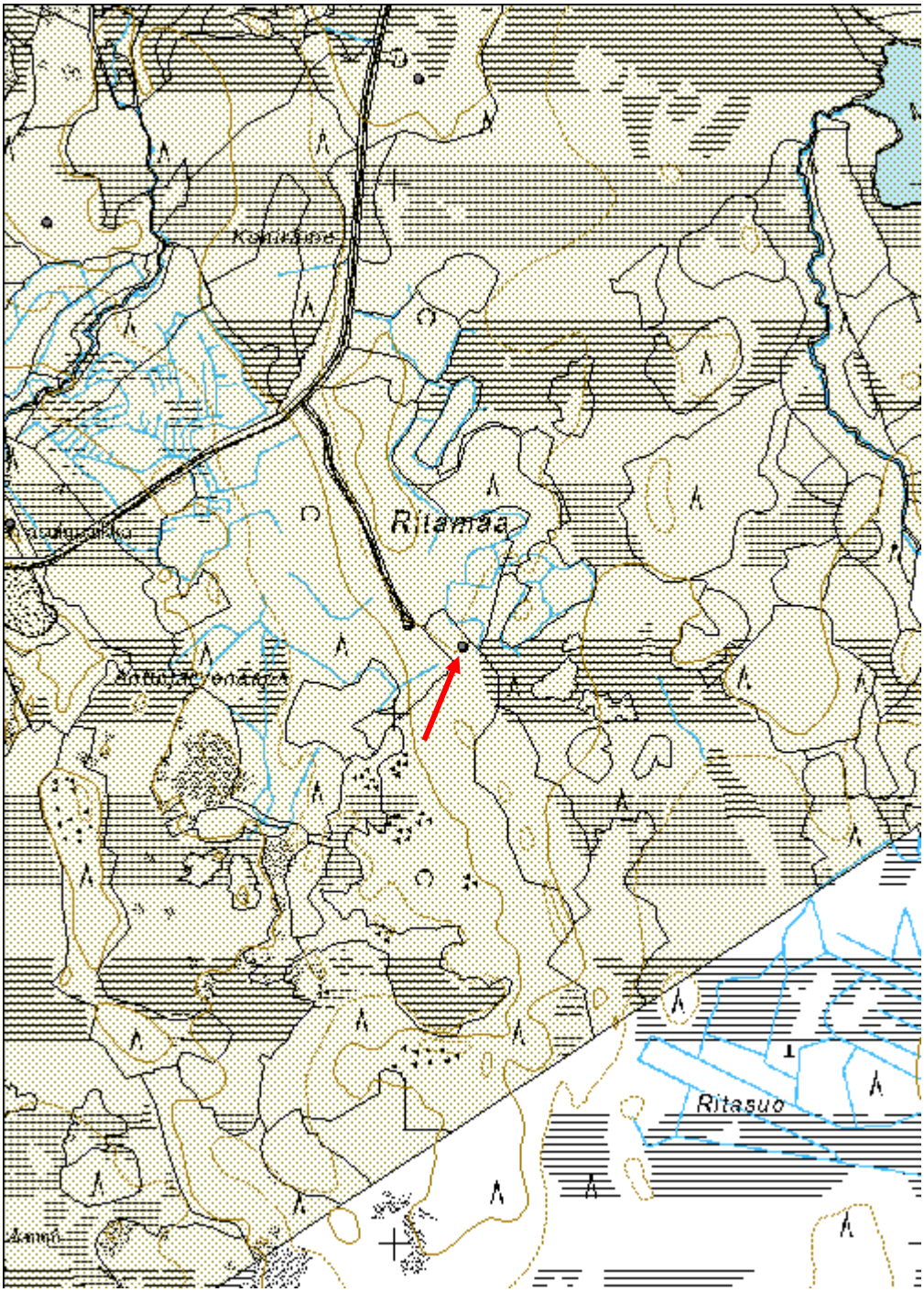

Loukasmaa Kivikautinen asuinpaikka	MH-tunnus: 145585

Kohdetyyppi:	1 Asuinpaikat	**Haltija:**	151 Metsätalous Pohjanmaa
Ajoitus:	7111 Kivikausi	**Ylläpitäjä:**	151 Metsätalous Pohjanmaa
Rakentamisvuosi:		**Kunta:**	139 Ii
Lukumäärä:	1		

Koordinaatti-selitys:		**Geometria tuotettu:**	4 Gps-mittaus, korjaamaton
Koordinaatit:	X 7273212, Y 3424560, Z 45	**Löydöt:**	

Taustatiedot

Lähde Sutigis; inventointi H.-P. Schulz 2010 , inventointi T. Jussila ja T. Rostedt 2011. Raportit: Metsähallitus Laatumaa, Museovirasto

Ympäristön kuvaus

Lakea soraharjanne suoalueiden keskellä noin 700 m harjusta länteen. Kuivaa mäntykangasta. Alue on avohakattu ja äestetty.

Kohteen kuvaus

Alue inventoitiin v. 2010 ennen maanmuokkausta, yht. 15 koekuopasta ei tehty havaintoja. Inventoinnissa 2011 alue oli äestetty, äestysurista löytyi n. 100 m:n matkalta neljästä paikasta palanutta luuta, kvartsia ja palaneita kiviä. Vuonna 2012 aluetta ei tarkemmin tutkittu.

Kohteen rajaus

Kohde rajautuu pistemäisesti.

Tulkinta

Neoliittinen rannansidonnainen asuinpaikka/leiripaikka.

Lisätietoja

Toimenpiteet

Tarkastukset

Tila: 3 Toteutettu Laji: 6 Suojeluarvojen tarkastus Tarkastusvuosi: 2012
Tarkastuspvm: 14.6.2012 Tarkastaja: H.-P. Schulz
Kuvaus: KMO-kulttuuriperintöinventointi

Viranomais-rekisterinro:		**Kunto:**	3 Huono

		Olotila:	2 Ei käytössä
Arvotus:	3 Esitys mj-luokka II	**Kohteen suojelu:**	2 Muinaisjäännösrekisteri II
Selitys:		**Selitys:**	

Ympäristön suojelu:	0 Ei määritelty
Selitys:	

Yleiskuva pohjoisesta.

Kohdetyyppi:	1 Asuinpaikat	Copyright:	© *Metsähallitus 2008* © *Maanmittauslaitos 1/MML/08*
Koordinaatit:	X 7273212, Y 3424560, Z 45	Mittakaava:	1:10000

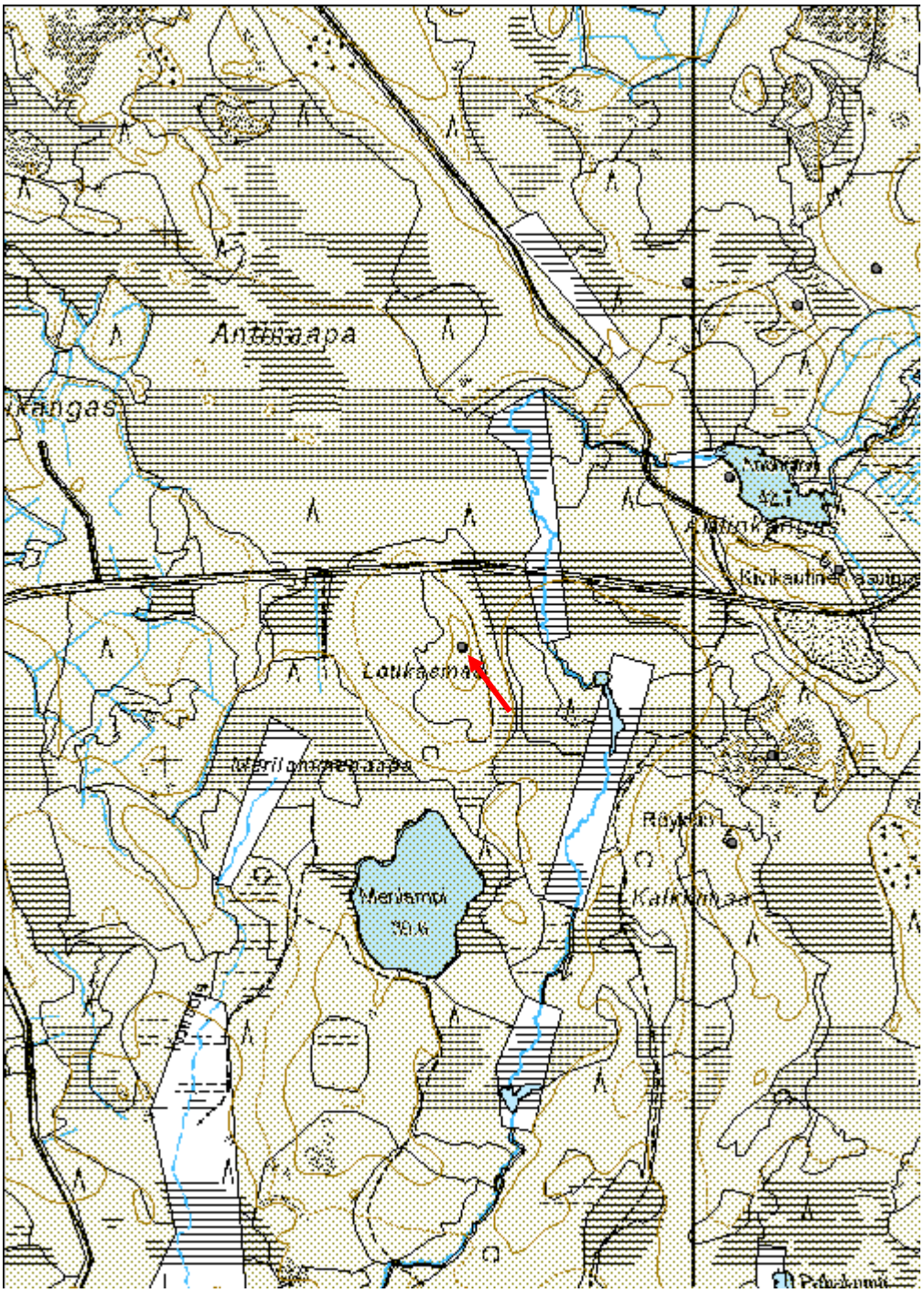

Säynäjäjärvi Eteläinen Kehäröykkiö	MH-tunnus: 145597

Kohdetyyppi:	17 Kivi- ja maarakenteet	**Haltija:**	151 Metsätalous Pohjanmaa
Ajoitus:	7111 Kivikausi	**Ylläpitäjä:**	151 Metsätalous Pohjanmaa
Rakentamisvuosi:		**Kunta:**	139 Ii
Lukumäärä:	1		

Koordinaatti-selitys:		**Geometria tuotettu:**	4 Gps-mittaus, korjaamaton
Koordinaatit:	X 7274615, Y 3422722, Z 48	**Löydöt:**	

Taustatiedot

Kohde tarkastettiin inventoinnissa 16.6.2012, lähde muinaisjäännösrekisteri (kohde 1000000006) tarkastus J. Okkonen 1990 ja inventointi M. Mäkivuoti 1992, inventointi T. Jussila ja T. Rostedt 2011.

Ympäristön kuvaus

Matala kivinen kangas suoalueen keskellä. Kohteen ympäristö muokattu, taimikkoa.

Kohteen kuvaus

Kankaan korkeimmassa kohdassa on kehäröykkiö. mitat 7 x 6 m, korkeus 0,8 m. Keskellä olevan kuopan mitat ovat 2,2 x 1, 9 m ja syvyys 0,5 m. Kuopan keskellä kasvaa iso koivu.

Kohteen rajaus

Kohde rajautuu pistemäisesti.

Tulkinta

Neoliittinen rannansidonnainen kehäröykkiö.

Lisätietoja

Toimenpiteet

Tarkastukset

Tila: 3 Toteutettu Laji: 6 Suojeluarvojen tarkastus Tarkastusvuosi: 2012
Tarkastuspvm: 16.8.2012 Tarkastaja: H.-P. Schulz
Kuvaus: KMO-kulttuuriperintöinventointi

Viranomais-rekisterinro:	1000000006	**Kunto:**	1 Hyvä
		Olotila:	2 Ei käytössä
Arvotus:	3 Esitys mj-luokka II	**Kohteen suojelu:**	2 Muinaisjäännösrekisteri II
Selitys:		**Selitys:**	

Ympäristön suojelu:	0 Ei määritelty
Selitys:	

Yleiskuva idästä.

Kohdetyyppi:	17 Kivi- ja maarakenteet	Copyright:	© *Metsähallitus 2008* © *Maanmittauslaitos 1/MML/08*
Koordinaatit:	X 7274615, Y 3422722, Z 48	Mittakaava:	1:10000

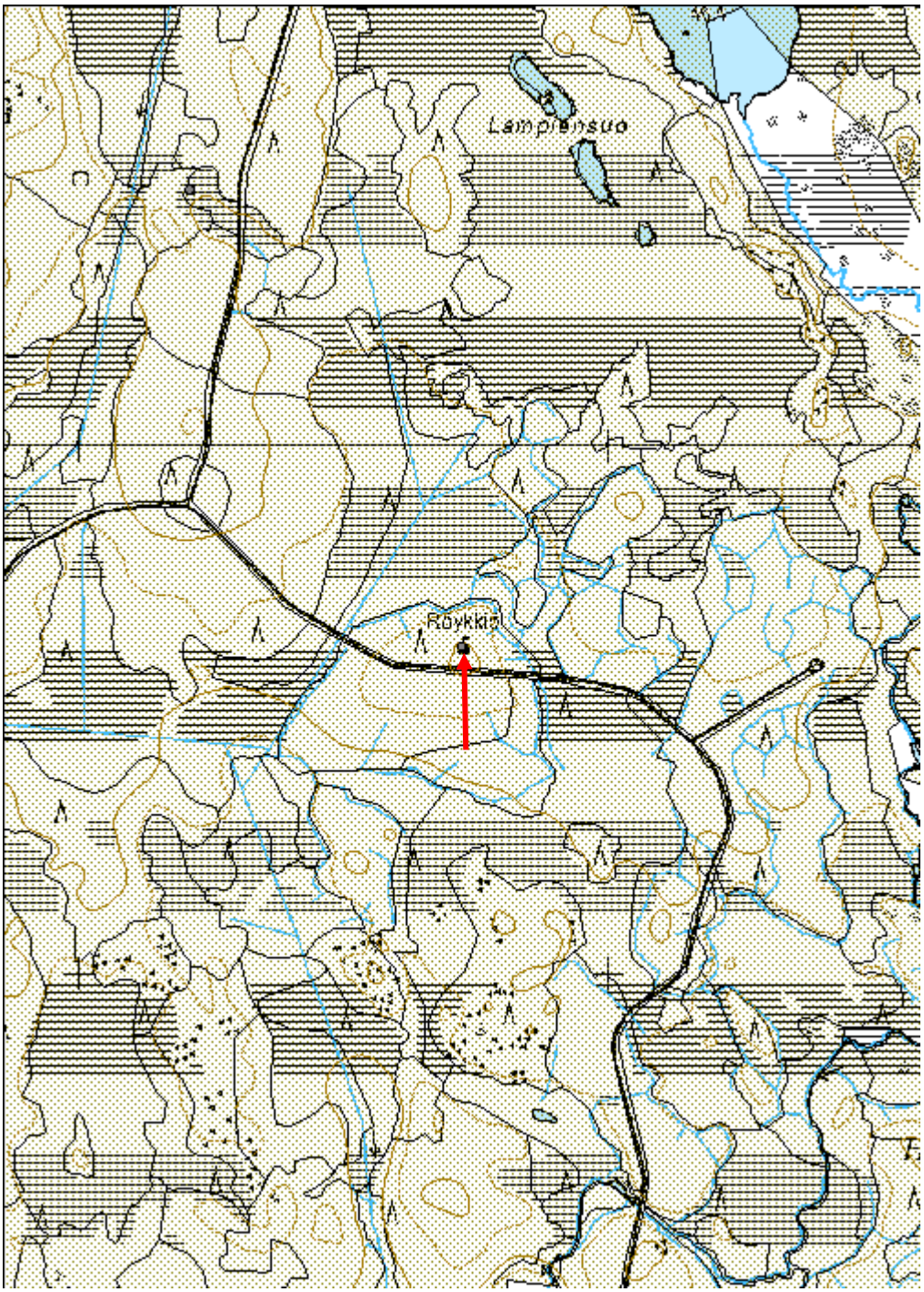

Sonninotsamaa 2 Kehäröykkiö	MH-tunnus: 145599

Kohdetyyppi:	17 Kivi- ja maarakenteet	**Haltija:**	151 Metsätalous Pohjanmaa
Ajoitus:	7111 Kivikausi	**Ylläpitäjä:**	151 Metsätalous Pohjanmaa
Rakentamisvuosi:		**Kunta:**	139 Ii
Lukumäärä:	15		

Koordinaatti-selitys:		**Geometria tuotettu:**	6 Digitointi, mittakaava >=1:10000
Koordinaatit:	X 7275896, Y 3421843, Z 57	**Löydöt:**	

Taustatiedot

Kohde tarkastettiin inventoinnissa 16.6.2012, lähde muinaisjäännösrekisteri (kohde 1000000007, Metsäpirtinkangas Sonninotsamaa) tarkastus T. Wallenius 1989, J. Okkonen 1990 ja inventointi M. Mäkivuoti 1992.

Ympäristön kuvaus

Kivisen kankaan lakialueen pohjoislaita, laella ja osittain jyrkällä luoteisrinteellä on 150 m:n matkalla useita rakkakivikoita, jotka jakautuvat kolmelle muinaiselle rantamuodostelmalle, joita erottavat selvät törmät. Rakkakivikoiden välissä kasvaa mäntyjä ja koivuja.

Kohteen kuvaus

Paikalla on kolmessa ryhmässä 7 kehäröykkiötä ja 6 kuoppaa. Aiemmin mainittu 2 asuinpaikkavallia ei havaittu inventoinnissa 2012 (toinen näistä on todennäköisesti tässä tulkittu kehäröykkiöksi).
kuoppa a: läpimitta 2 m, syvyys 0,6 m
kuoppa b : läpimitta 1,6 m, syvyys 0,5 m
kehäröykkiö c: matala, läpimitta 4,5 m, kuopan läpimitta 2,5 m ja syvyys 0,3 m
kehäröykkiö d: matala, läpimitta 4 m, kuopan läpimitta 2,2 m ja syvyys 0,3 m
kehäröykkiö e: korkea, läpimitta 6 m, vallin kehän korkeus 0,8 m, kuopan mitat 2,2 x 1, 6 m, ja syvyys 1m
kehäröykkiö f:, korkea, mitat 6,5 x 5,5 m, kehän korkeus 0,8 m, kuopan läpimitta 1,5 m ja syvyys 0,6 m
edellisen vieressä kuopparyhmä g: 4 kuoppaa, läpimitta 1 - 1,3 m ja syvyys 0,25 - 0,
kehäröykkiö h: läpimitta 3,5 m, kehän korkeus 0,5 m, pieni kuoppa keskellä
kehäröykkiö i: läpimitta 4,5 m, kehän korkeus 0,6 m, kuopan läpimitta 1,7 m ja syvyys 0,6 m
kehäröykkiö j: mitat 3,5 m x 2,9 m, kehänkorkeus 0,7 m, kuopan mitat 1,2 m x 0,9 m, syvyys 0,7 m

Kohteen rajaus

Kohde rajautuu aluemaisesti näkyvien rakenteiden mukaisesti.

Tulkinta
Neoliittisiä rannansidonnaisia kivirakennelmia.
Lisätietoja

Toimenpiteet

Tarkastukset		
Tila: 3 Toteutettu	Laji: 6 Suojeluarvojen tarkastus	Tarkastusvuosi: 2012
Tarkastuspvm: 16.6.2012	Tarkastaja: H.-P. Schulz	
Kuvaus: KMO-kulttuuriperintöinventointi		

Viranomais-rekisterinro:	1000019795	**Kunto:**	1 Hyvä
		Olotila:	2 Ei käytössä
Arvotus:	3 Esitys mj-luokka II	**Kohteen suojelu:**	2 Muinaisjäännösrekisteri II
Selitys:		**Selitys:**	

Ympäristön suojelu:	0 Ei määritelty
Selitys:	

Röykkiöryhmä 1 etelästä.

Kehäröykkiö 3 koillisesta.

Kehäröykkiö 8 kaakosta.

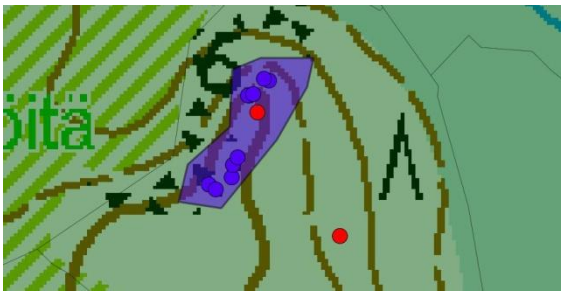

Röykkiöiden sijainti rakka-alueella.

Kohdetyyppi:	17 Kivi- ja maarakenteet	Copyright:	© *Metsähallitus 2008* © *Maanmittauslaitos 1/MML/08*
Koordinaatit:	X 7275896, Y 3421843, Z 57	Mittakaava:	1:5000

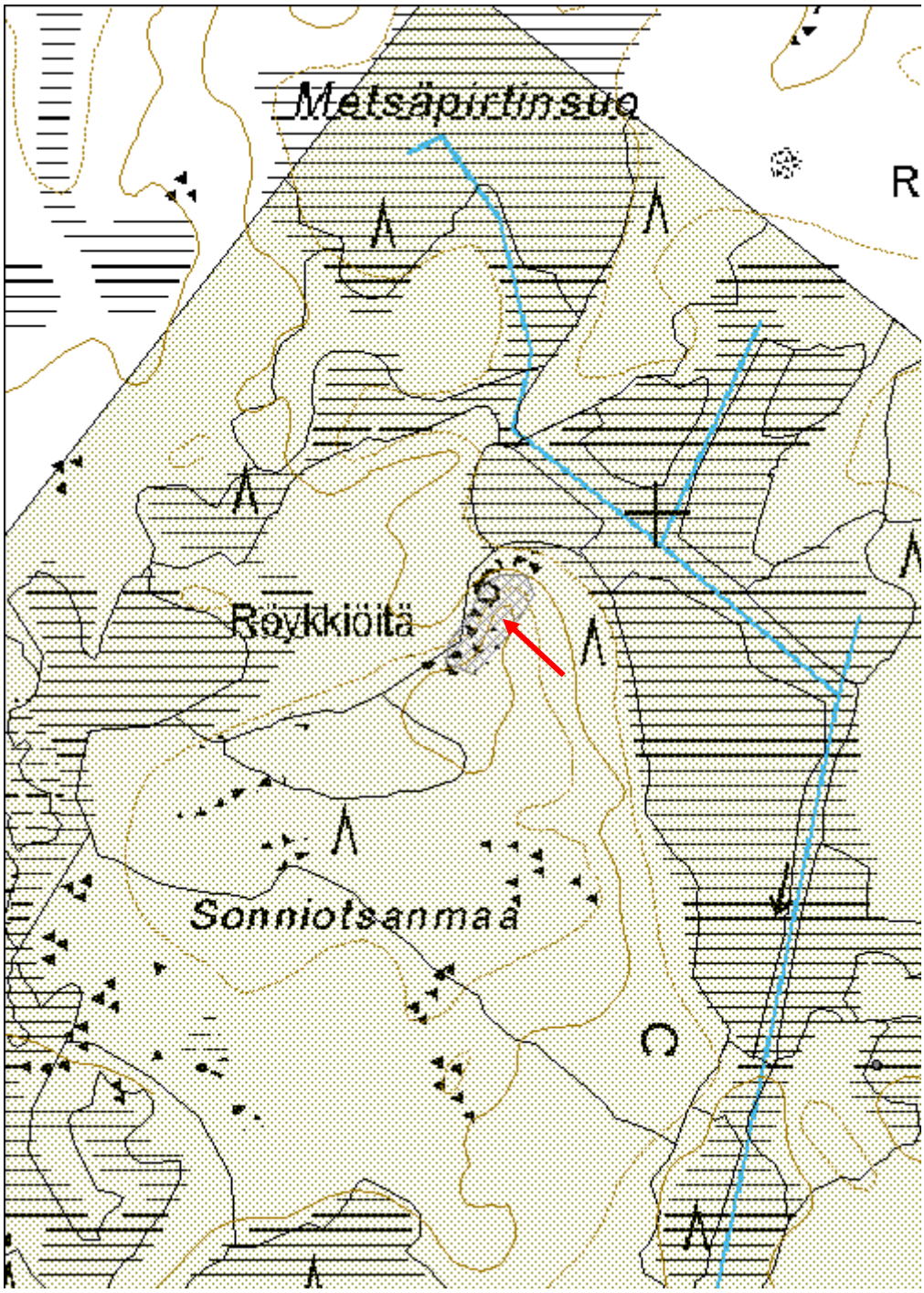

Antinaapa 1 Kivikautinen asuinpaikka	MH-tunnus: 145600

Kohdetyyppi:	1 Asuinpaikat	**Haltija:**	151 Metsätalous Pohjanmaa
Ajoitus:	7111 Kivikausi	**Ylläpitäjä:**	151 Metsätalous Pohjanmaa
Rakentamisvuosi:		**Kunta:**	139 Ii
Lukumäärä:	2		

Koordinaatti-selitys:		**Geometria tuotettu:**	4 Gps-mittaus, korjaamaton
Koordinaatit:	X 7274632, Y 3424202, Z 52	**Löydöt:**	

Taustatiedot

Kohde tarkastettiin inventoinnissa 16.6.2012, lähde muinaisjäännösrekisteri (kohde 1000019795), inventointi T. Jussila ja T. Rostedt 2011.

Ympäristön kuvaus

Kaakko-luode-suuntaisen soiden ympäröimä harjujakson pohjoispää; harjun lakialue on hyvin kivinen, sen laidoissa on laajemmat hiekka-alueet; kuivaa mäntykangasta.

Kohteen kuvaus

Noin 2,5 m korkean pohjoiseen viettävän törmän yläpuolella on suorakaiteenmuotoinen matala kiviröykkiö, jonka mitat ovat 5 x 4 m, ja korkeus 0,4 m. Yli puolet kivistä on sammalen peitossa. Inventoinnissa 2011 löytyi kahdesta koekuopasta röykkiöstä 10 ja 20 m länteen kvartsia, palanutta luuta ja kulttuurimaakerrosta. Alueella on kivikautinen asuinpaikka, johon röykkiö ilmeisesti liittyy. Asuinpaikan laajuus ei ole määritetty; tunnettuun muinaisjäännökseen ei tehty koekuoppia.

Kohteen rajaus

Kohde rajautuu pistemäisesti.

Tulkinta

Neoliittinen rannansidonnainen asuinpaikka, röykkiön ikä on epäselvä.

Lisätietoja

Toimenpiteet

Tarkastukset

Tila: 3 Toteutettu Laji: 6 Suojeluarvojen tarkastus Tarkastusvuosi: 2012
Tarkastuspvm: 16.6.2012 Tarkastaja: H.-P. Schulz
Kuvaus: KMO-kulttuuriperintöinventointi

Viranomais-rekisterinro:	1000019795	**Kunto:**	2 Keskinkertainen
		Olotila:	2 Ei käytössä
Arvotus:	3 Esitys mj-luokka II	**Kohteen suojelu:**	2 Muinaisjäännösrekisteri II
Selitys:		**Selitys:**	

Ympäristön suojelu:	0 Ei määritelty
Selitys:	

Röykkiö luoteesta.

Kohdetyyppi:	1 Asuinpaikat	Copyright:	*© Metsähallitus 2008* *© Maanmittauslaitos 1/MML/08*
Koordinaatit:	X 7274632, Y 3424202, Z 52	Mittakaava:	1:10000

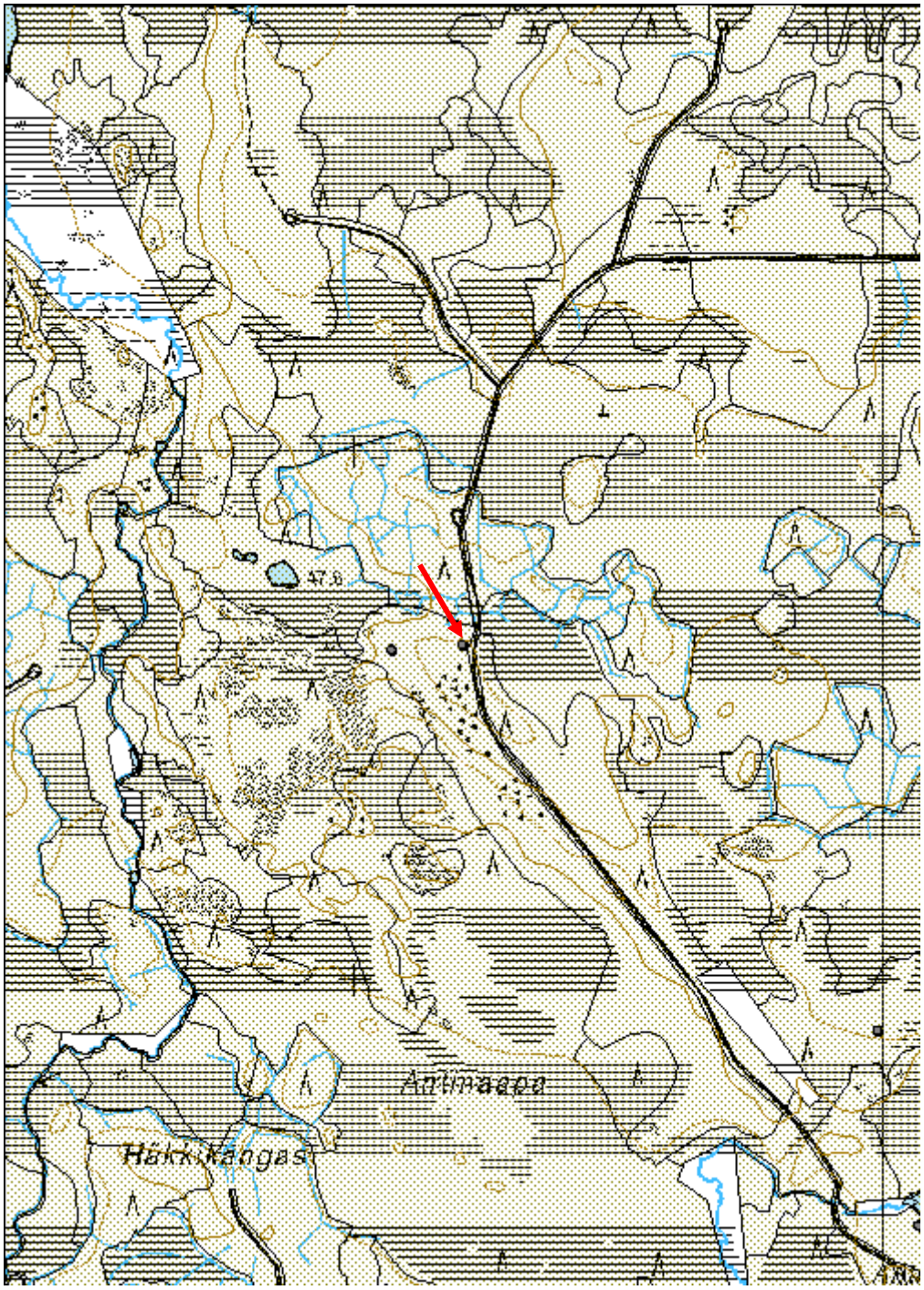

Antinaapa 2 kivikautinen asuinpaikka	MH-tunnus: 145601

Kohdetyyppi:	1 Asuinpaikat	**Haltija:**	151 Metsätalous Pohjanmaa
Ajoitus:	7111 Kivikausi	**Ylläpitäjä:**	151 Metsätalous Pohjanmaa
Rakentamisvuosi:		**Kunta:**	139 Ii
Lukumäärä:	1		

Koordinaatti-selitys:		**Geometria tuotettu:**	4 Gps-mittaus, korjaamaton
Koordinaatit:	X 7274623, Y 3424068, Z 52	**Löydöt:**	

Taustatiedot

Kohde tarkastettiin inventoinnissa 16.6.2012, lähde muinaisjäännösrekisteri (kohde 1000019796), inventointi T. Jussila ja T. Rostedt 2011.

Ympäristön kuvaus

Kaakko-luode-suuntaisen soiden ympäröimä harjujakson pohjoispää; harjun lakialue on hyvin kivinen, sen laidoissa on laajemmat hiekka-alueet; kuivaa mäntykangasta.

Kohteen kuvaus

Kohteesta Antinaapa 1 120 m länteen, saman törmän yläpuolella, löytyi inventoinnissa 2011 n. 20 x 15 m alueelta koekuopista palanutta luuta ja palaneita kiviä. Alueella on pienialainen kivikautinen asuinpaikka.
Sen itäpuolella on pieniä soikea kiviröykkiö, mitat n. 3 x 2 m, joka on melkein kokonaan kasvanut umpeen.

Kohteen rajaus

Kohde rajautuu pistemäisesti.

Tulkinta

Neoliittinen rannansidonnainen asuinpaikka, röykkiön ikä on epäselvä.

Lisätietoja

Toimenpiteet

Tarkastukset

Tila: 3 Toteutettu Laji: 6 Suojeluarvojen tarkastus Tarkastusvuosi: 2012
Tarkastuspvm: 16.6.2012 Tarkastaja: H.-P. Schulz
Kuvaus: KMO-kulttuuriperintöinventointi

Viranomais-	1000019796	**Kunto:**	1 Hyvä

rekisterinro:			
		Olotila:	2 Ei käytössä
Arvotus:	3 Esitys mj-luokka II	**Kohteen suojelu:**	2 Muinaisjäännösrekisteri II
Selitys:		**Selitys:**	

Ympäristön suojelu:	0 Ei määritelty
Selitys:	

Yleiskuva länsilounaasta.

Kohdetyyppi:	1 Asuinpaikat	Copyright:	© *Metsähallitus 2008* © *Maanmittauslaitos 1/MML/08*
Koordinaatit:	X 7274623, Y 3424068, Z 52	Mittakaava:	1:10000

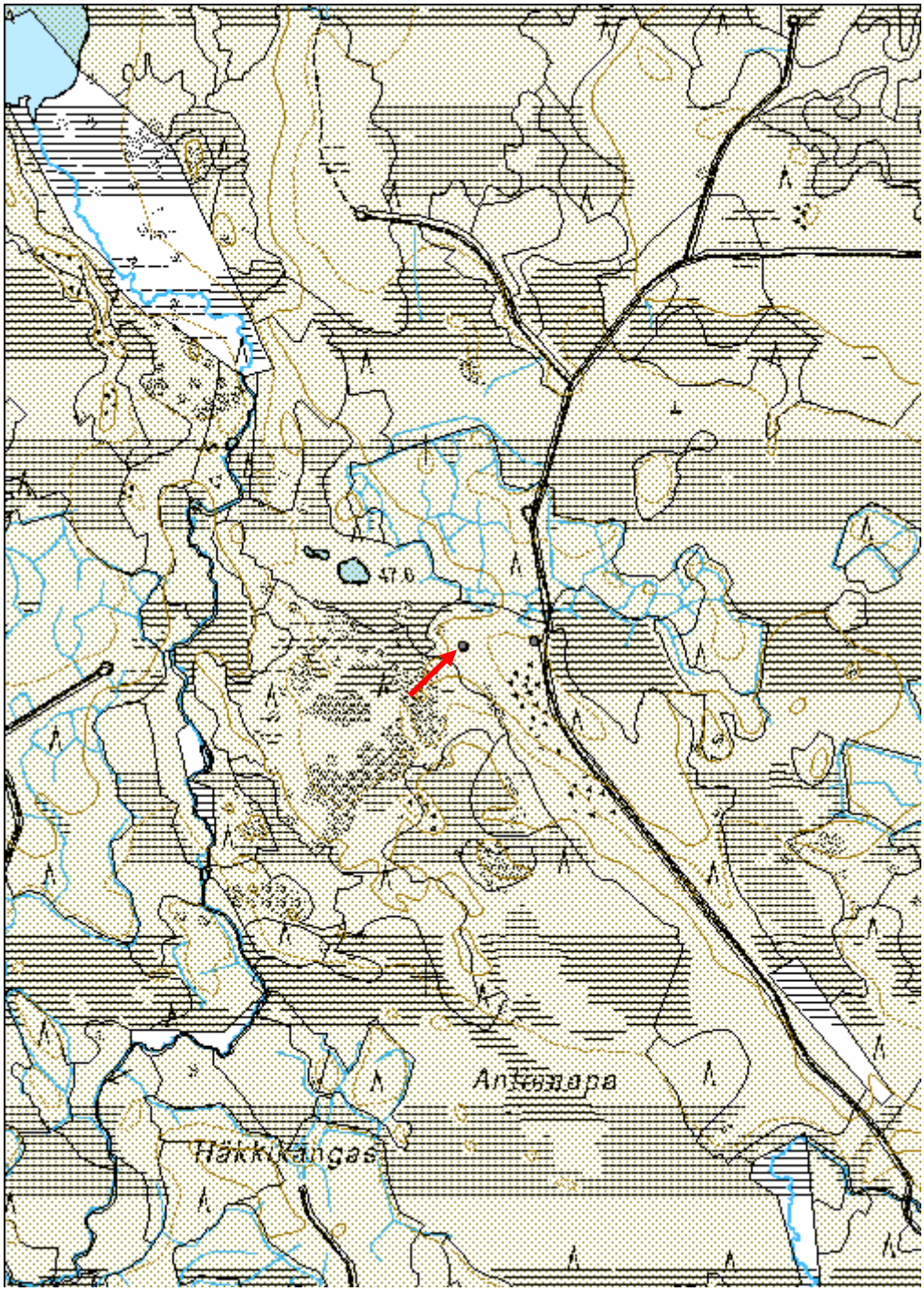

Antinjärvi 4 Kivikautinen asuinpaikka	MH-tunnus: 145602

Kohdetyyppi:	1 Asuinpaikat	**Haltija:**	151 Metsätalous Pohjanmaa
Ajoitus:	7111 Kivikausi	**Ylläpitäjä:**	151 Metsätalous Pohjanmaa
Rakentamisvuosi:		**Kunta:**	139 Ii
Lukumäärä:	1		

Koordinaatti-selitys:		**Geometria tuotettu:**	4 Gps-mittaus, korjaamaton
Koordinaatit:	X 7273902, Y 3424986, Z 47	**Löydöt:**	

Taustatiedot

Kohde tarkastettiin inventoinnissa 16.6.2012, lähde muinaisjäännösrekisteri (kohde 1000019800), inventointi T. Jussila ja T. Rostedt 2011.

Ympäristön kuvaus

Kaakko-luode suuntainen harjujakso, jolla on useita haaroja, haarojen väliset alueet ovat soistuneet. Läntisen ja keskimmäisen haaran välissä on pieni järvi. Alueen pohjoisosassa on laajoja kalliopaljastumia. Kuivaa mäntykangasta, paikoitellen rämettä.

Kohteen kuvaus

Asuinpaikka sijaitsee loivalla lounaisrinteellä, jossa on heikkoja rantavalleja havaittavissa; Antinjärvestä n. 300 m pohjoiseen. Paikalla on kaksi asumuspainannetta, mitat 8 m x 4 m, syvyys 0,3 m; ja 7 m x 5 m, syvyys 0,25 m. Inventoinnissa 2011 löytyi molemmista koekuopista palanutta luuta.

Kohteen rajaus

Kohde rajautuu aluemaisesti inventointiraportin 2011 mukaisesti

Tulkinta

Neoliittinen rannansidonnainen asuinpaikka.

Lisätietoja

Toimenpiteet

Tarkastukset

Tila: 3 Toteutettu Laji: 6 Suojeluarvojen tarkastus Tarkastusvuosi: 2012
Tarkastuspvm: 16.6.2012 Tarkastaja: H.-P. Schulz
Kuvaus: KMO-kulttuuriperintöinventointi

Viranomais-rekisterinro:	1000019800	**Kunto:**	1 Hyvä
		Olotila:	2 Ei käytössä
Arvotus:	3 Esitys mj-luokka II	**Kohteen suojelu:**	2 Muinaisjäännösrekisteri II
Selitys:		**Selitys:**	

Ympäristön suojelu:	0 Ei määritelty
Selitys:	

Asumuspainanne 1 lännestä.

Kohdetyyppi:	1 Asuinpaikat	Copyright:	© *Metsähallitus 2008* © *Maanmittauslaitos 1/MML/08*
Koordinaatit:	X 7273902, Y 3424986, Z 47	Mittakaava:	1:5000

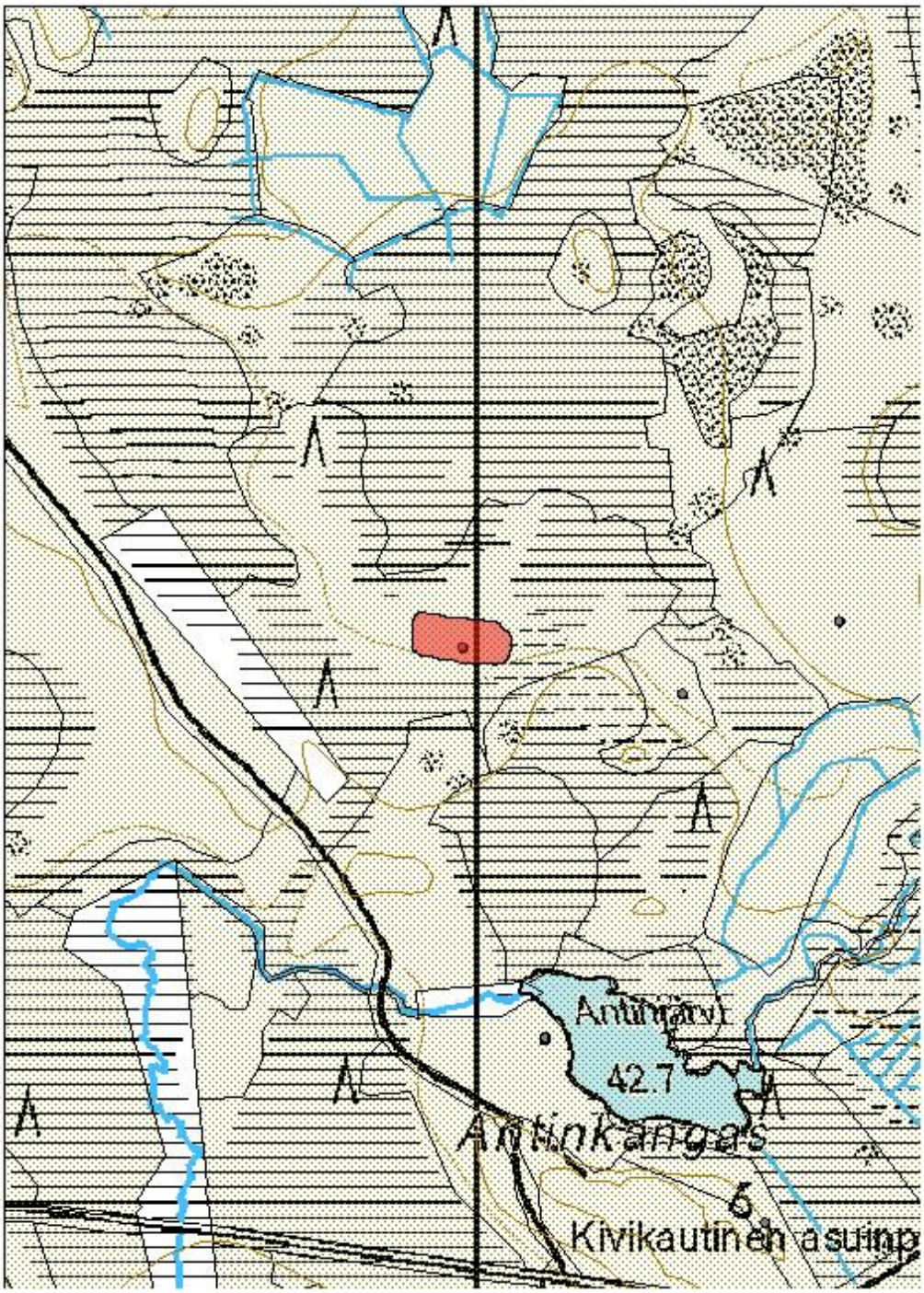

Antinjärvi 3 Kivikautinen asuinpaikka	MH-tunnus: 145603

Kohdetyyppi:	1 Asuinpaikat	**Haltija:**	151 Metsätalous Pohjanmaa
Ajoitus:	7111 Kivikausi	**Ylläpitäjä:**	151 Metsätalous Pohjanmaa
Rakentamisvuosi:		**Kunta:**	139 Ii
Lukumäärä:	1		

Koordinaatti-selitys:		**Geometria tuotettu:**	4 Gps-mittaus, korjaamaton
Koordinaatit:	X 7273858, Y 3425194, Z 47	**Löydöt:**	

Taustatiedot

Kohde tarkastettiin inventoinnissa 16.6.2012, lähde muinaisjäännösrekisteri (kohde 1000019799), inventointi T. Jussila ja T. Rostedt 2011.

Ympäristön kuvaus

Kaakko-luode suuntainen harjujakso, jolla on useita haaroja, haarojen väliset alueet ovat soistuneet. Läntisen ja keskimmäisen haaran välissä on pieni järvi. Alueen pohjoisosassa on laajoja kalliopaljastumia. Kuivaa mäntykangasta, paikoitellen rämettä.

Kohteen kuvaus

Tasanteella pienen rantatörmän yläpuolella on miltei suorakulmainen asumuspainanne, sisämitat ovat 8 x 4 m ja syvyys 0,3 m. Painannetta ympäröi heikohko n 1- 2 m leveävalli. Inventoinnissa 2011 löytyi painanteeseen tehdystä koekuopasta kvartsi-siskos ja palanutta luuta.

Kohteen rajaus

Kohde rajautuu aluemaisesti inventointiraportin 2011 mukaisesti.

Tulkinta

Neoliittinen rannansidonnainen asuinpaikka.

Lisätietoja

Toimenpiteet

Tarkastukset

Tila: 3 Toteutettu Laji: 6 Suojeluarvojen tarkastus Tarkastusvuosi: 2012
Tarkastuspvm: 16.6.2012 Tarkastaja: H.-P. Schulz
Kuvaus: KMO-kulttuuriperintöinventointi

Viranomais-	1000019799	**Kunto:**	1 Hyvä

rekisterinro:			
		Olotila:	2 Ei käytössä
Arvotus:	3 Esitys mj-luokka II	**Kohteen suojelu:**	2 Muinaisjäännösrekisteri II
Selitys:		**Selitys:**	

Ympäristön suojelu:	0 Ei määritelty
Selitys:	

Asumuspainanne luoteesta.

Kohdetyyppi:	1 Asuinpaikat	Copyright:	© *Metsähallitus 2008* © *Maanmittauslaitos 1/MML/08*
Koordinaatit:	X 7273858, Y 3425194, Z 47	Mittakaava:	1:5000

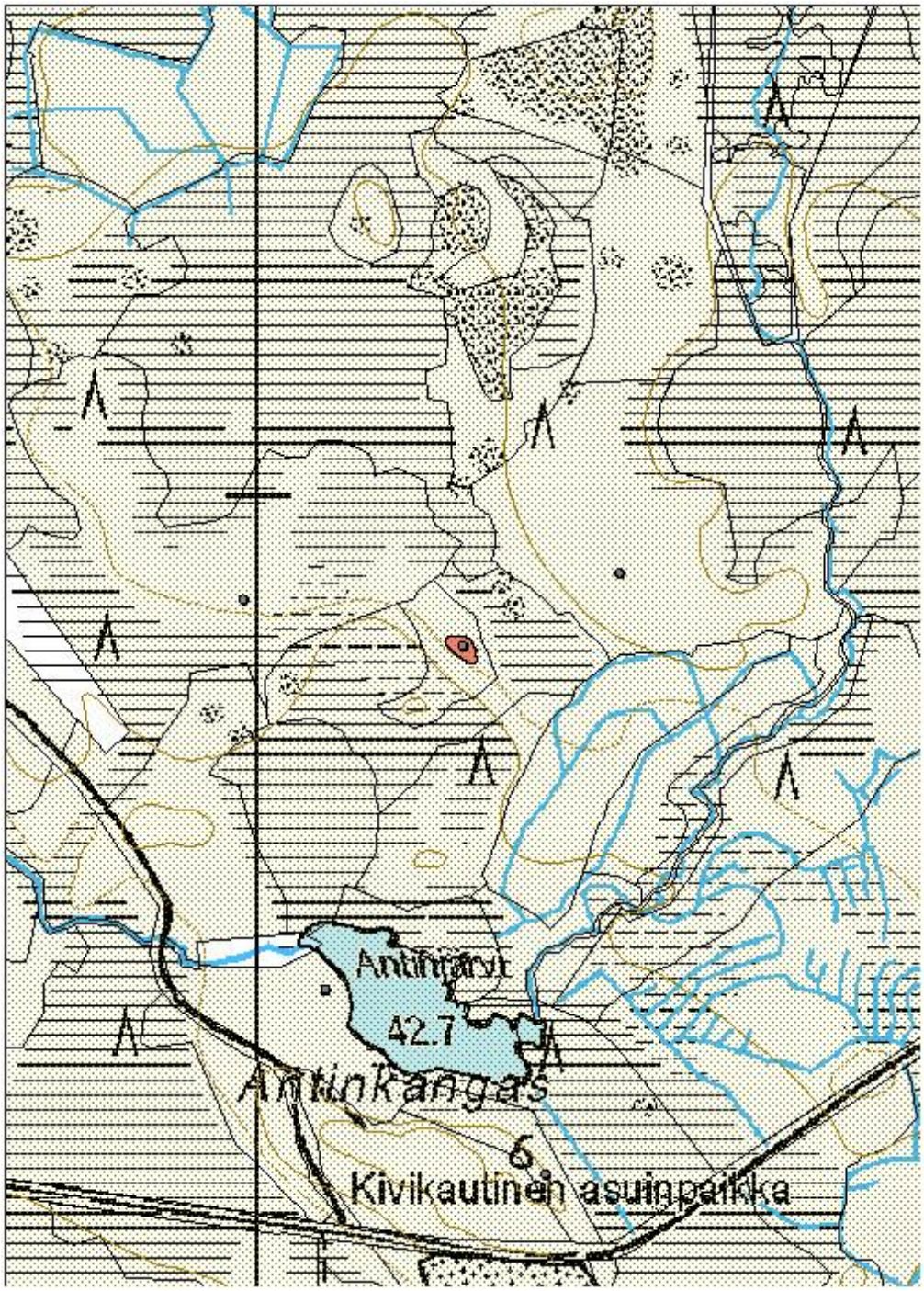

Antinjärvi 2 Kivikautinen asuinpaikka	MH-tunnus: 145604

Kohdetyyppi:	1 Asuinpaikat	**Haltija:**	151 Metsätalous Pohjanmaa
Ajoitus:	7111 Kivikausi	**Ylläpitäjä:**	151 Metsätalous Pohjanmaa
Rakentamisvuosi:		**Kunta:**	139 Ii
Lukumäärä:	12		

Koordinaatti-selitys:		**Geometria tuotettu:**	4 Gps-mittaus, korjaamaton
Koordinaatit:	X 7273927, Y 3425342, Z 51	**Löydöt:**	

Taustatiedot

Kohde tarkastettiin inventoinnissa 16.6.2012, lähde muinaisjäännösrekisteri (kohde 1000019798), inventointi T. Jussila ja T. Rostedt 2011.

Ympäristön kuvaus

Kaakko-luode suuntainen harjujakso, jolla on useita haaroja, haarojen väliset alueet ovat soistuneet. Läntisen ja keskimmäisen haaran välissä on pieni järvi. Alueen pohjoisosassa on laajoja kalliopaljastumia. Kuivaa mäntykangasta, paikoitellen rämettä.

Kohteen kuvaus

Loivalla hiekkaisella lounaisrinteellä on laaja kivikautinen asuinpaikka n. 250 x 50 m alueella (n. 1,2 ha). Inventoinnissa 2011 kartoitettiin 12 asumuspainannetta, joistakin löytyi koekuopista palanutta luuta. Inventoinnissa 2012 käytiin vain tarkastamassa alueen kuntoa.

Kohteen rajaus

Alueen rajaus perustuu inventointiraportin Jussila & Rostedt 2011 rajaukseen.

Tulkinta

Neoliittinen rannansidonnainen asuinpaikka.

Lisätietoja

Toimenpiteet

Tarkastukset

Tila: 3 Toteutettu Laji: 6 Suojeluarvojen tarkastus Tarkastusvuosi: 2012
Tarkastuspvm: 16.6.2012 Tarkastaja: H.-P. Schulz
Kuvaus: KMO-kulttuuriperintöinventointi

Viranomais-rekisterinro:	1000019798	**Kunto:**	1 Hyvä
		Olotila:	2 Ei käytössä
Arvotus:	3 Esitys mj-luokka II	**Kohteen suojelu:**	2 Muinaisjäännösrekisteri II

Ympäristön suojelu:	0 Ei määritelty
Selitys:	

Painanne 1 luoteesta.

Painanne 4 luoteesta.

Kohdetyyppi:	1 Asuinpaikat	Copyright:	© *Metsähallitus 2008* © *Maanmittauslaitos 1/MML/08*
Koordinaatit:	X 7273927, Y 3425342, Z 51	Mittakaava:	1:5000

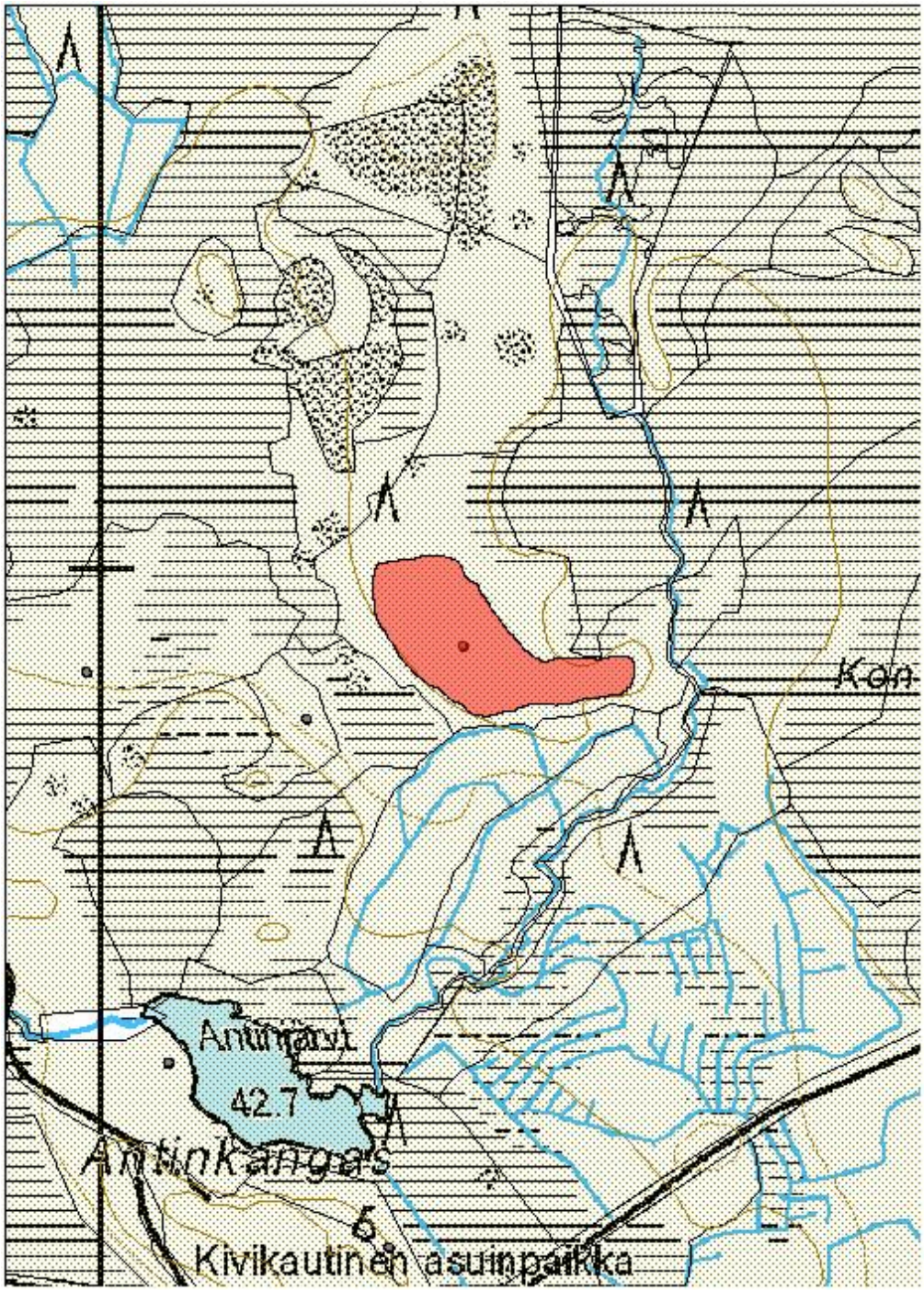

Veskankangas Kivikautinen asuinpaikka	MH-tunnus: 145620

Kohdetyyppi:	1 Asuinpaikat	**Haltija:**	151 Metsätalous Pohjanmaa
Ajoitus:	7111 Kivikausi	**Ylläpitäjä:**	151 Metsätalous Pohjanmaa
Rakentamisvuosi:		**Kunta:**	139 Ii
Lukumäärä:	1		

Koordinaatti-selitys:		**Geometria tuotettu:**	6 Digitointi, mittakaava >=1:10000
Koordinaatit:	X 7289320, Y 3442433, Z 85	**Löydöt:**	KM: 14202, 14535, 18765, 18791, 19941, 19942, 23791, 24423, 24928, 25800, 26699, 27365

Taustatiedot

Kohde tarkastettiin inventoinnissa 26.6.2012, lähde muinaisjäännösrekisteri (kohde 1000000035), kaivaus Ville Luho 1958, tarkastus Liisa Erä-Esko 1976, tarkastus Eeva-Liisa Schulz 1987 kaivaukset Tuija Wallenius 1988-1992, inventointi Markku Mäkivuoti 1992.

Ympäristön kuvaus

Eteläkaakko-pohjoisluode-suuntainen harjujakso, kohdassa missä Kuivajoki puhkea harjun. Laaja hiekkainen tasanne joen eteläpuolella Veskannivan yläpuolella. Jyrkkä, n. 3 m korkea jokitörmä. Törmällä ja joenrannassa vanhaa sekametsää, tasanteelle taimikkoa, osittain aukea. Tasanteen keskellä on n. 170 m x 50 m kokoinen sorakuoppa.

Kohteen kuvaus

Kivikautinen asuinpaikka sijaitsee tasanteella tien ja joen välissä, sen laajuus on noin 200 m x 50 m. Alueella on tehty useita kaivauksia vuosina 1958 ja 1988-1992, sekä tarkastuksia. Inventoinnissa 2012 todettiin tilanne olevan ennallaan.

Kohteen rajaus

Alue on rajattu muinaisjäännösrekisterin rajauksen perusteella.

Tulkinta

Löytöaineiston perusteella mesoliittinen asuinpaikka.

Lisätietoja

Toimenpiteet

Tarkastukset		
Tila: 3 Toteutettu	Laji: 6 Suojeluarvojen tarkastus	Tarkastusvuosi: 2012
Tarkastuspvm: 26.6.2012	Tarkastaja: H.-P. Schulz	
Kuvaus: KMO-kulttuuriperintöinventointi		

Viranomais-rekisterinro:	1000000035	**Kunto:**	2 Keskinkertainen
		Olotila:	2 Ei käytössä
Arvotus:	3 Esitys mj-luokka II	**Kohteen suojelu:**	2 Muinaisjäännösrekisteri II
Selitys:		**Selitys:**	

Ympäristön suojelu:	0 Ei määritelty
Selitys:	

Asuinpaikan pohjoisosa ja jokitörmä lounaasta.

Kohdetyyppi:	1 Asuinpaikat	Copyright:	© *Metsähallitus 2008* © *Maanmittauslaitos 1/MML/08*
Koordinaatit:	X 7289320, Y 3442433, Z 85	Mittakaava:	1:10000

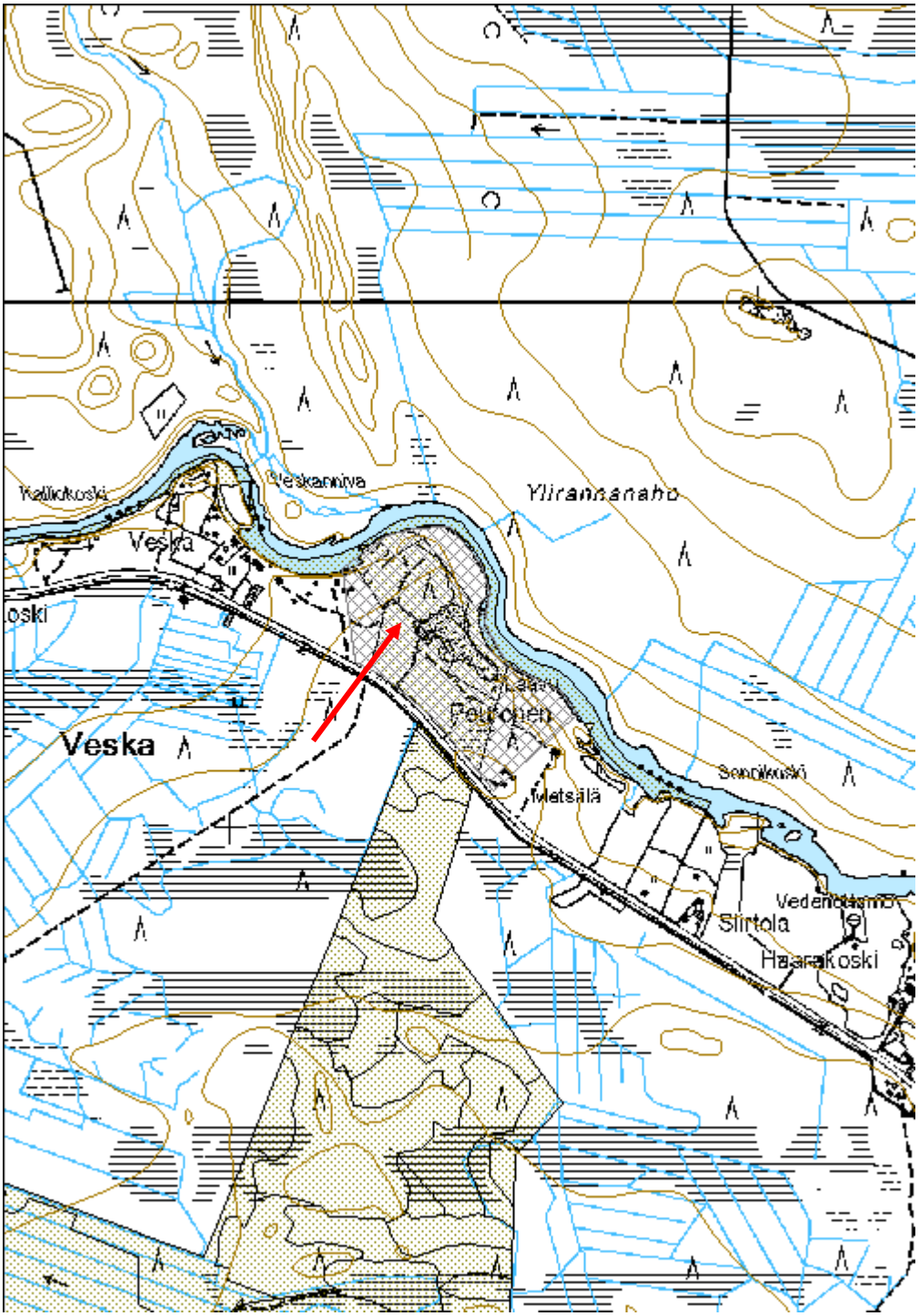

Säynäjäjärvenkangas Kiviröykkiö	MH-tunnus: 145622

Kohdetyyppi:	17 Kivi- ja maarakenteet	**Haltija:**	151 Metsätalous Pohjanmaa
Ajoitus:	7111 Kivikausi	**Ylläpitäjä:**	151 Metsätalous Pohjanmaa
Rakentamisvuosi:		**Kunta:**	139 Ii
Lukumäärä:	2		

Koordinaatti-selitys:		**Geometria tuotettu:**	4 Gps-mittaus, korjaamaton
Koordinaatit:	X 7276454, Y 3422963, Z 50	**Löydöt:**	

Taustatiedot

Lähde muinaisjäännösrekisteri (kohde 1000000009), inventointi M. Mäkivuoti 1992, tarkastus K. Katiskoski 2008, inventointi T. Jussila ja T. Rostedt 2011. Inventoinnissa 2012 paikalla ei käyty (tie oli poikki kohteesta 5 km pohjoiseen).

Ympäristön kuvaus

Matala kangas suoalueen keskellä.

Kohteen kuvaus

Muinaisjäännösrekisterissä oleva kuvaus:

”Säynäjäkankaan eteläpuolisen pienen kumpareen laella on kuperalakinen röykkiö, jonka halkaisija on n. 6 m ja korkeus n. 40 - 50 cm. Kohde Kuivaniemi 29.
Röykkiöstä gps-mittausten mukaan noin 40 m etelään on suohon ja kohti etelämpänä sijaitsevaa Säynäjäjärveä pistävässä niemekkeessä halkaisijaltaan noin 4 x 6 m ja 1,3 m syvä kuoppa. Sen ympärillä on kehässä 7 pienempää kuoppaa, kooltaan 1,5 - 2 m ja syvyydeltään noin 1 m. Tämän kuoppakehän halkaisija on 12 - 14 m. Keskellä olevan kuopan pohjassa todettiin koekuopassa melko ohuelti hiiltä. Kehän itä-/kaakkoispuolella on pari muuta kuoppaa, joista toinen jyrkempi seinäinen, toinen loivempi. Ne liittynevät edelliseen historialliselta ajalta peräisin olevaan mahdolliseen miilukuoppaan.
Edellisten kaakkoispuolella on lisäksi laakeahko painanne, jonka kaakkoisessa päätyvallissa havaittiin huuhtoutumiskerrosta, joten kyse on vanhasta painanteesta. Se on kooltaan noin 7 x 5 m. Parissa routaiseen pohjaan tehdyssä koepistossa ei löytöjä havaittu. Muodoltaan ja sijainniltaan painanne on sopiva kivikautiseksi asumuspainanteeksi (ks. alakohteet).”

Kohteen rajaus

Kohde rajautuu muinaisjäännösrekisterin rajauksen mukaisesti.

Tulkinta

Neoliittinen rannansidonnainen kiviröykkiö ja mahdollisesti asuinpaikka.
Lisätietoja

Toimenpiteet

Tarkastukset
Tila: 3 Toteutettu Laji: 6 Suojeluarvojen tarkastus Tarkastusvuosi: 2011 Tarkastuspvm: 26.6.2012 Tarkastaja: T. Jussila Kuvaus: Inventointi

Viranomais-rekisterinro:	1000000009	**Kunto:**	1 Hyvä
		Olotila:	2 Ei käytössä
Arvotus:	3 Esitys mj-luokka II	**Kohteen suojelu:**	2 Muinaisjäännösrekisteri II
Selitys:		**Selitys:**	

Ympäristön suojelu:	0 Ei määritelty
Selitys:	

Kohdetyyppi:	17 Kivi- ja maarakenteet	Copyright:	© *Metsähallitus 2008* © *Maanmittauslaitos 1/MML/08*
Koordinaatit:	X 7276454, Y 3422963, Z 50	Mittakaava:	1:10000

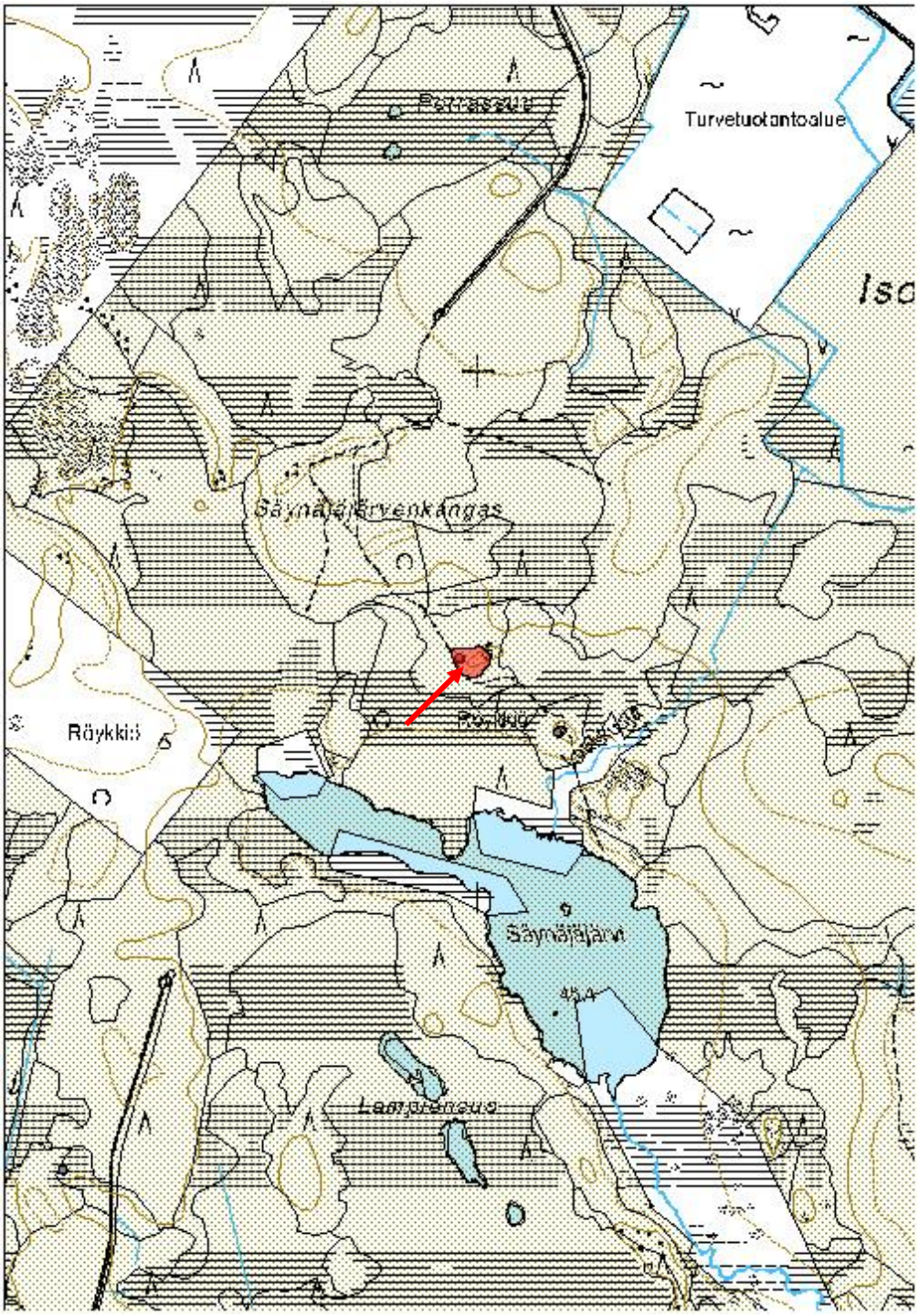

Säynäjäjärvi Laukkuoja Kiviröykkiö	MH-tunnus: 145623

Kohdetyyppi:	17 Kivi- ja maarakenteet	**Haltija:**	151 Metsätalous Pohjanmaa
Ajoitus:	7111 Kivikausi	**Ylläpitäjä:**	151 Metsätalous Pohjanmaa
Rakentamisvuosi:		**Kunta:**	139 Ii
Lukumäärä:	1		

Koordinaatti-selitys:		**Geometria tuotettu:**	4 Gps-mittaus, korjaamaton
Koordinaatit:	X 7276312, Y 3423150, Z 50	**Löydöt:**	

Taustatiedot

Lähde muinaisjäännösrekisteri (kohde 1000000008), tarkastus J. Okkonen 1990, inventointi M. Mäkivuoti 1992, inventointi T. Jussila ja T. Rostedt 2011. Inventoinnissa 2012 paikalla ei käyty (tie oli poikki kohteesta 5 km pohjoiseen).

Ympäristön kuvaus

Matala pieni kangas suoalueen keskellä Laukkuojan luoteispuolella , Säynäjäjärvestä 180 m pohjoiseen.

Kohteen kuvaus

Muinaisjäännösrekisterissä oleva kuvaus:

"Säynäjäjärveen pohjoisesta laskevan Laukkuojan suusta n. 200 m pohjoiseen. Pienen kangaskumpareen pohjoisreunalla olevan röykkiön ala on n. 6 x 9 m ja korkeus n. 60 cm. Alkuaan ilmeisesti keskuskuopallinen röykkiö on kaivelemalla osin tuhottu. Kohde Kuivaniemi 28 "

Kohteen rajaus

Kohde rajautuu pistemäisesti.

Tulkinta

Mahdollisesti neoliittinen rannansidonnainen kehäröykkiö.

Lisätietoja

Toimenpiteet

Tarkastukset

Tila: 3 Toteutettu	Laji: 6 Suojeluarvojen tarkastus	Tarkastusvuosi: 2011

Tarkastuspvm: 26.6.2012 Tarkastaja: T. Jussila
Kuvaus: Inventointi

Viranomais-rekisterinro:	1000000008	**Kunto:**	1 Hyvä
		Olotila:	2 Ei käytössä
Arvotus:	3 Esitys mj-luokka II	**Kohteen suojelu:**	2 Muinaisjäännösrekisteri II
Selitys:		**Selitys:**	

Ympäristön suojelu:	0 Ei määritelty
Selitys:	

Kohdetyyppi:	17 Kivi- ja maarakenteet	Copyright:	© *Metsähallitus 2008* © *Maanmittauslaitos 1/MML/08*
Koordinaatit:	X 7276312, Y 3423150, Z 50	Mittakaava:	1:10000

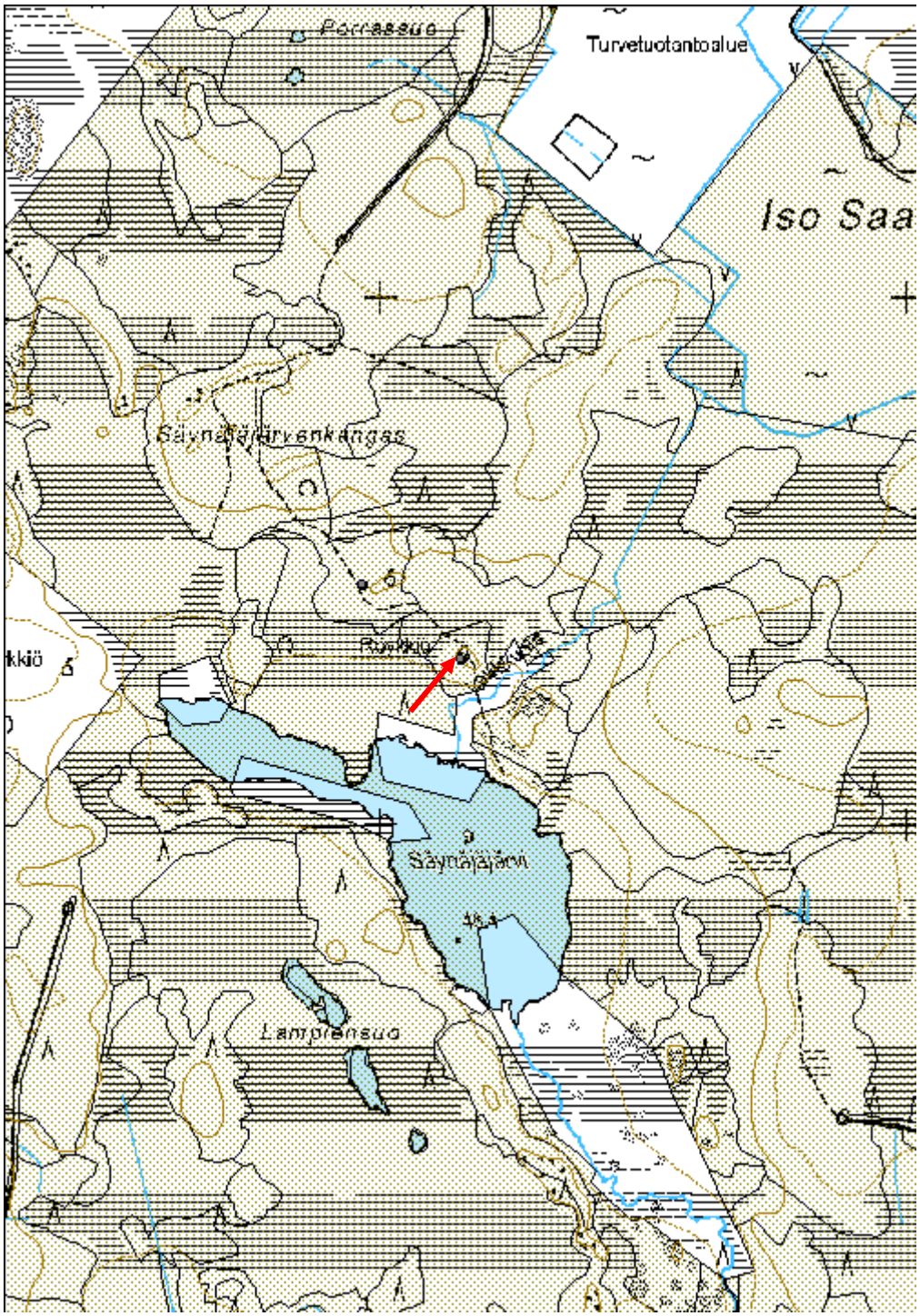

Historialliset kohteet, esitys mj-luokka II

Hepokangas Tervahauta	MH-tunnus: 145438

Kohdetyyppi:	9 Valmistuspaikat/työpaikat	**Haltija:**	151 Metsätalous Pohjanmaa
Ajoitus:	7116 Uusi aika	**Ylläpitäjä:**	151 Metsätalous Pohjanmaa
Rakentamisvuosi:		**Kunta:**	139 Ii
Lukumäärä:	1		

Koordinaatti-selitys:		**Geometria tuotettu:**	4 Gps-mittaus, korjaamaton
Koordinaatit:	X 7273917, Y 3459483, Z 99	**Löydöt:**	

Taustatiedot

Kohde tarkastettiin inventoinnissa 21.5.2012, haastattelu suunnittelija Rami Nissema

Ympäristön kuvaus

Laajan kankaan itälaita suon länsipuolella, loiva itärinne. Uudistuskypsä metsä. Aluskasvillisuus mustikkaa, puolukkaa ja sammalta

Kohteen kuvaus

Tuplahauta, läpimitta ulompi valli mukaan lukien 19 m, sisempi valli mukaan lukien 15 m, kuopan läpimitta 10 m ja syvyys. Halssi suuntautuu itään, pituus 6 m ja syvyys 1,4 m. Haudan päällä kasvaa vanhoja kuusia.
Tervahaudasta n. 20 m itään on 10 m pitkä, 2-3 m leveä ja 0,5 m syvä kaivanto, joka on täynnä vettä. Tervahaudasta kaivantoon johtaa kapea ränni.

Kohteen rajaus

Kohde rajautuu pistemäisesti

Tulkinta

Tervahauta

Lisätietoja

Toimenpiteet

Tarkastukset

Tila: 3 Toteutettu	Laji: 6 Suojeluarvojen tarkastus	Tarkastusvuosi: 2010
Tarkastuspvm: 21.5.2012	Tarkastaja: H.-P. Schulz	

Kuvaus: KMO-kulttuuriperintöinventointi

Viranomais-rekisterinro:		**Kunto:**	2 Keskinkertainen
		Olotila:	2 Ei käytössä
Arvotus:	3 Esitys mj-luokka II	**Kohteen suojelu:**	9 Muu suojeluarvo
Selitys:		**Selitys:**	

Ympäristön suojelu:	0 Ei määritelty
Selitys:	

Tervahaudan halssi lännestä.

Kohdetyyppi:	9 Valmistuspaikat/työpaikat	Copyright:	© *Metsähallitus 2008* © *Maanmittauslaitos 1/MML/08*
Koordinaatit:	X 7273917, Y 3459483, Z 99	Mittakaava:	1:10000

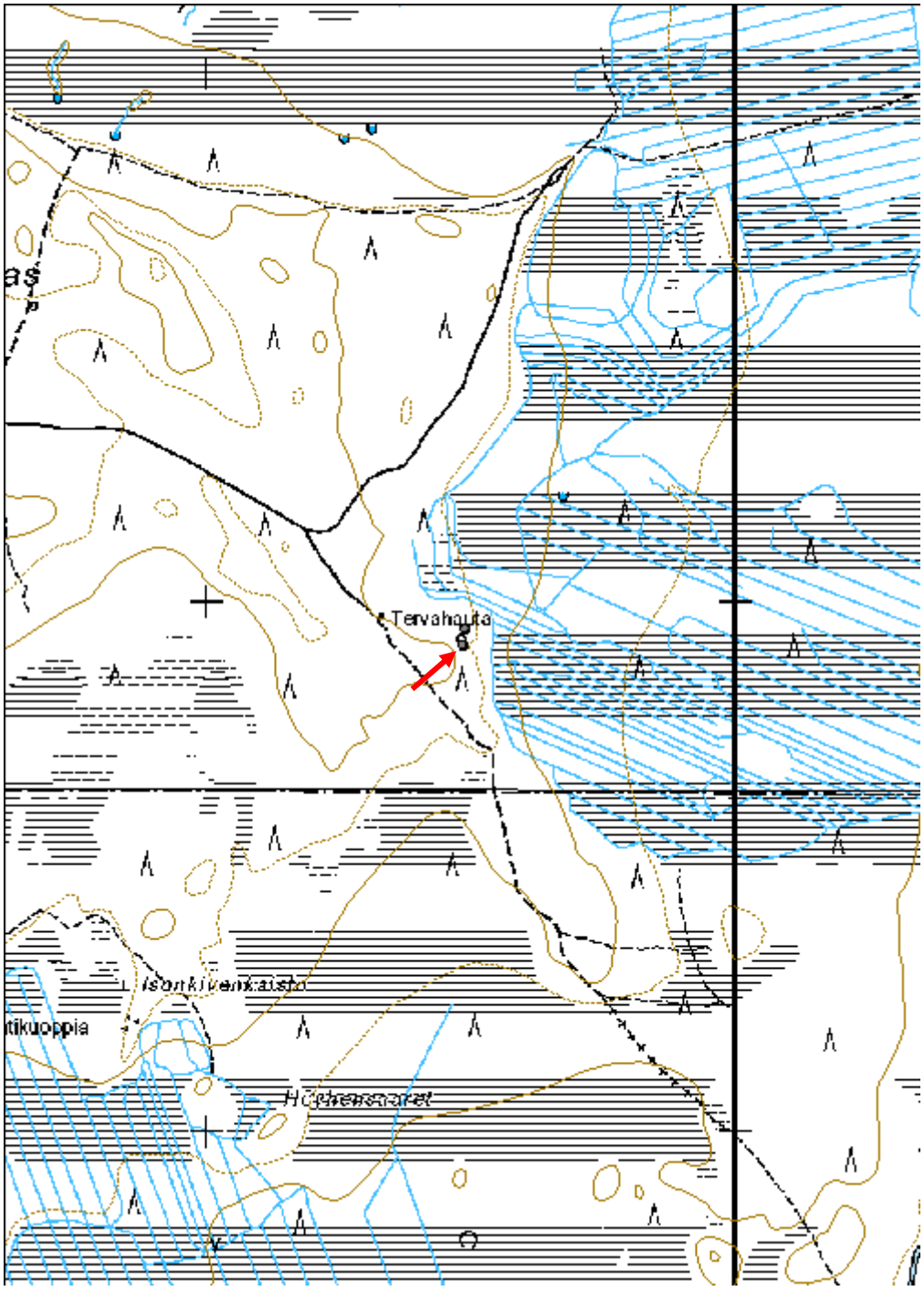

Hepokangas Tervapirtti jäännös	MH-tunnus: 145440

Kohdetyyppi:	1 Asuinpaikat	**Haltija:**	151 Metsätalous Pohjanmaa
Ajoitus:	7116 Uusi aika	**Ylläpitäjä:**	151 Metsätalous Pohjanmaa
Rakentamisvuosi:		**Kunta:**	139 Ii
Lukumäärä:	1		

Koordinaatti-selitys:		**Geometria tuotettu:**	4 Gps-mittaus, korjaamaton
Koordinaatit:	X 7273948, Y 3459487, Z 98	**Löydöt:**	

Taustatiedot

Kohde löytyi inventoinnissa 21.5.2012

Ympäristön kuvaus

Laajan kankaan itälaita suon länsipuolella, loiva itärinne. Uudistuskypsä metsä. Aluskasvillisuus mustikkaa, puolukkaa ja sammalta.

Kohteen kuvaus

4,5 x 4 m mittaisen rakennuksen jäännös, josta osittain 3 lahonnutta hirsikertaa säilynyt; pitkä nurkka, koirankaula. Kiukaan jäänteet kaakkoisnurkassa, mitat 2 x 1,7 x 0,6 m, rakenne on kasvanut umpeen, sammalen alla on havaittu kovasti palaneita kiviä.

Kohteen rajaus

Kohde rajautuu pistemäisesti

Tulkinta

Tervapirtin jäännös

Lisätietoja

Toimenpiteet

Tarkastukset

Tila: 3 Toteutettu Laji: 6 Suojeluarvojen tarkastus Tarkastusvuosi: 2012
Tarkastuspvm: 21.5.2012 Tarkastaja: H.-P. Schulz
Kuvaus: KMO-kulttuuriperintöinventointi

Viranomais-rekisterinro:		**Kunto:**	3 Huono
		Olotila:	2 Ei käytössä

Arvotus:	3 Esitys mj-luokka II	**Kohteen suojelu:**	9 Muu suojeluarvo
Selitys:		**Selitys:**	

Ympäristön suojelu:	0 Ei määritelty
Selitys:	

Yleiskuva koillisesta, kiukaan jänteet vasemmalla reunalla, edessä koillisnurkka.

Kohdetyyppi:	1 Asuinpaikat	Copyright:	© *Metsähallitus 2008* © *Maanmittauslaitos 1/MML/08*
Koordinaatit:	X 7273948, Y 3459487, Z 98	Mittakaava:	1:10000

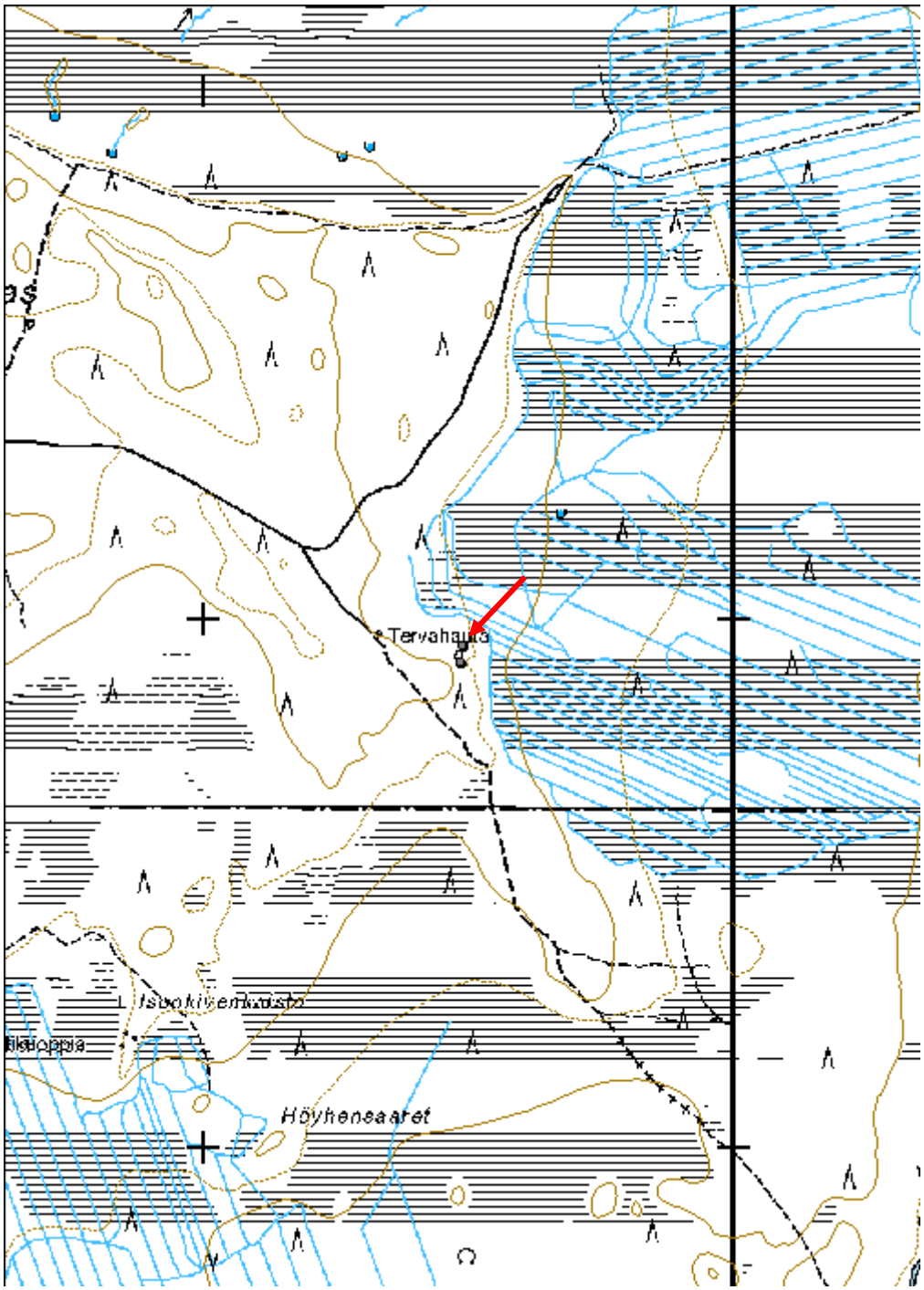

Pitkämaa Kiviröykkiö	MH-tunnus: 145508

Kohdetyyppi:	17 Kivi- ja maarakenteet	**Haltija:**	151 Metsätalous Pohjanmaa
Ajoitus:	7116 Uusi aika	**Ylläpitäjä:**	151 Metsätalous Pohjanmaa
Rakentamisvuosi:		**Kunta:**	139 Ii
Lukumäärä:	1		

Koordinaatti-selitys:		**Geometria tuotettu:**	4 Gps-mittaus, korjaamaton
Koordinaatit:	X 7257924, Y 3436643, Z 62	**Löydöt:**	

Taustatiedot

Kohde tarkastettiin inventoinnissa 8.6.2012, lähde muinaisjäännösrekisteri (kohde 139010017) tarkastus J. Okkonen 1989 ja inventointi M. Sarkkinen 1998.

Ympäristön kuvaus

Suoalueen keskellä oleva matala kivinen kangas, tuoreehko mäntykangas, nuorta kasvatusmetsää.

Kohteen kuvaus

Kankaan kaakkoisosassa on kekomainen kiviröykkiö, läpimitta 1,8 m ja korkeus 0,6 m. Kivien koko vaihtelee 7 cm:stä 20 cm:iin. Röykkiön alaosa on sammalen ja varpujen peitossa. Näkyvissä olevilla kivillä on vain vähän jäkäläkasvustoa.

Kohteen rajaus

Tulkinta

Kyseessä on todennäköisesti historiallisen ajan rajamerkki tai merkkiröykkiö.

Lisätietoja

Toimenpiteet

Tarkastukset

Tila: 3 Toteutettu Laji: 6 Suojeluarvojen tarkastus Tarkastusvuosi: 2012
Tarkastuspvm: 8.6.2012 Tarkastaja: H.-P. Schulz
Kuvaus: KMO-kulttuuriperintöinventointi

Viranomais-	139010017	**Kunto:**	1 Hyvä

rekisterinro:			
		Olotila:	2 Ei käytössä
Arvotus:	3 Esitys mj-luokka II	**Kohteen suojelu:**	2 Muinaisjäännösrekisteri II
Selitys:		**Selitys:**	

Ympäristön suojelu:	0 Ei määritelty
Selitys:	

Yleiskuva etelästä.

Kohdetyyppi:	17 Kivi- ja maarakenteet	Copyright:	© *Metsähallitus 2008* © *Maanmittauslaitos 1/MML/08*
Koordinaatit:	X 7257924, Y 3436643, Z 62	Mittakaava:	1:5000

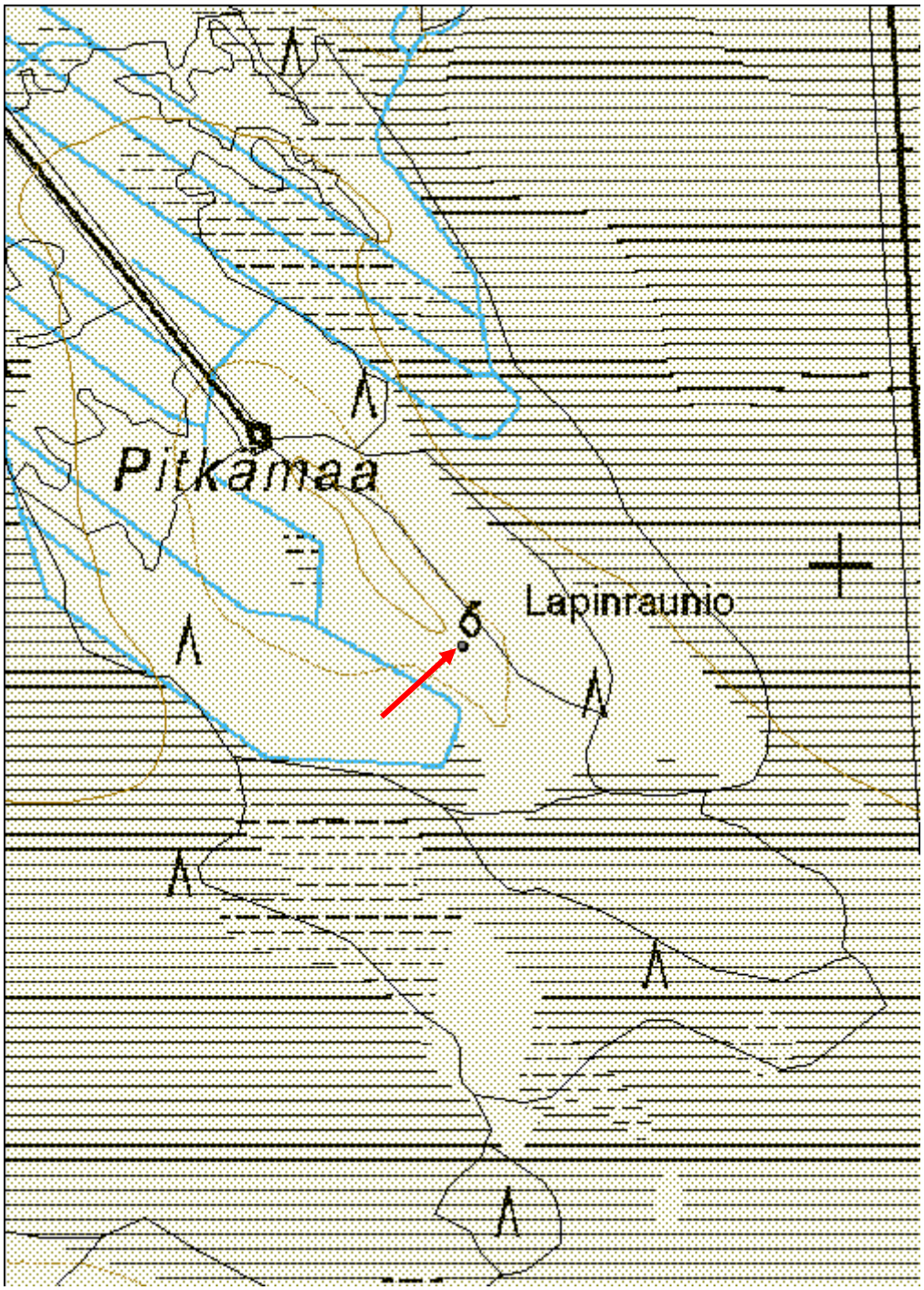

Hopiakangas Tervahauta	MH-tunnus: 145511

Kohdetyyppi:	9 Valmistuspaikat/työpaikat	**Haltija:**	151 Metsätalous Pohjanmaa
Ajoitus:	7116 Uusi aika	**Ylläpitäjä:**	151 Metsätalous Pohjanmaa
Rakentamisvuosi:		**Kunta:**	139 Ii
Lukumäärä:	1		

Koordinaatti-selitys:		**Geometria tuotettu:**	4 Gps-mittaus, korjaamaton
Koordinaatit:	X 7259558, Y 3436207, Z 65	**Löydöt:**	

Taustatiedot

Kohde löytyi inventoinnissa 8.6.2012; lidar-aineisto.

Ympäristön kuvaus

Kivisen kankaan itälaita, rehevähkö sekametsä, nuorta kasvatusmetsää, aluskasvillisuus sammalta, mustikkaa ja katajaa.

Kohteen kuvaus

Haudan läpimitta valli mukaan lukien 17 m, kuopan läpimitta 12 m ja syvyys 0,9 m. Halssi suuntautuu luoteeseen, pituus 6 m ja syvyys 1,7 m. Vallin päällä ja kuopassa kasvaa nuorta sekapuustoa.

Kohteen rajaus

Kohde rajautuu pistemäisesti.

Tulkinta

Tervahauta

Lisätietoja

Toimenpiteet

Tarkastukset

Tila: 3 Toteutettu Laji: 6 Suojeluarvojen tarkastus Tarkastusvuosi: 2012
Tarkastuspvm: 8.6.2012 Tarkastaja: H.-P. Schulz
Kuvaus: KMO-kulttuuriperintöinventointi

Viranomais-rekisterinro:		**Kunto:**	2 Keskinkertainen

		Olotila:	2 Ei käytössä
Arvotus:	3 Esitys mj-luokka II	**Kohteen suojelu:**	9 Muu suojeluarvo
Selitys:		**Selitys:**	

Ympäristön suojelu:	0 Ei määritelty
Selitys:	

Tervahaudan halssi pohjoisesta.

Kohdetyyppi:	9 Valmistuspaikat/työpaikat	Copyright:	© *Metsähallitus 2008* © *Maanmittauslaitos 1/MML/08*
Koordinaatit:	X 7259558, Y 3436207, Z 65	Mittakaava:	1:5000

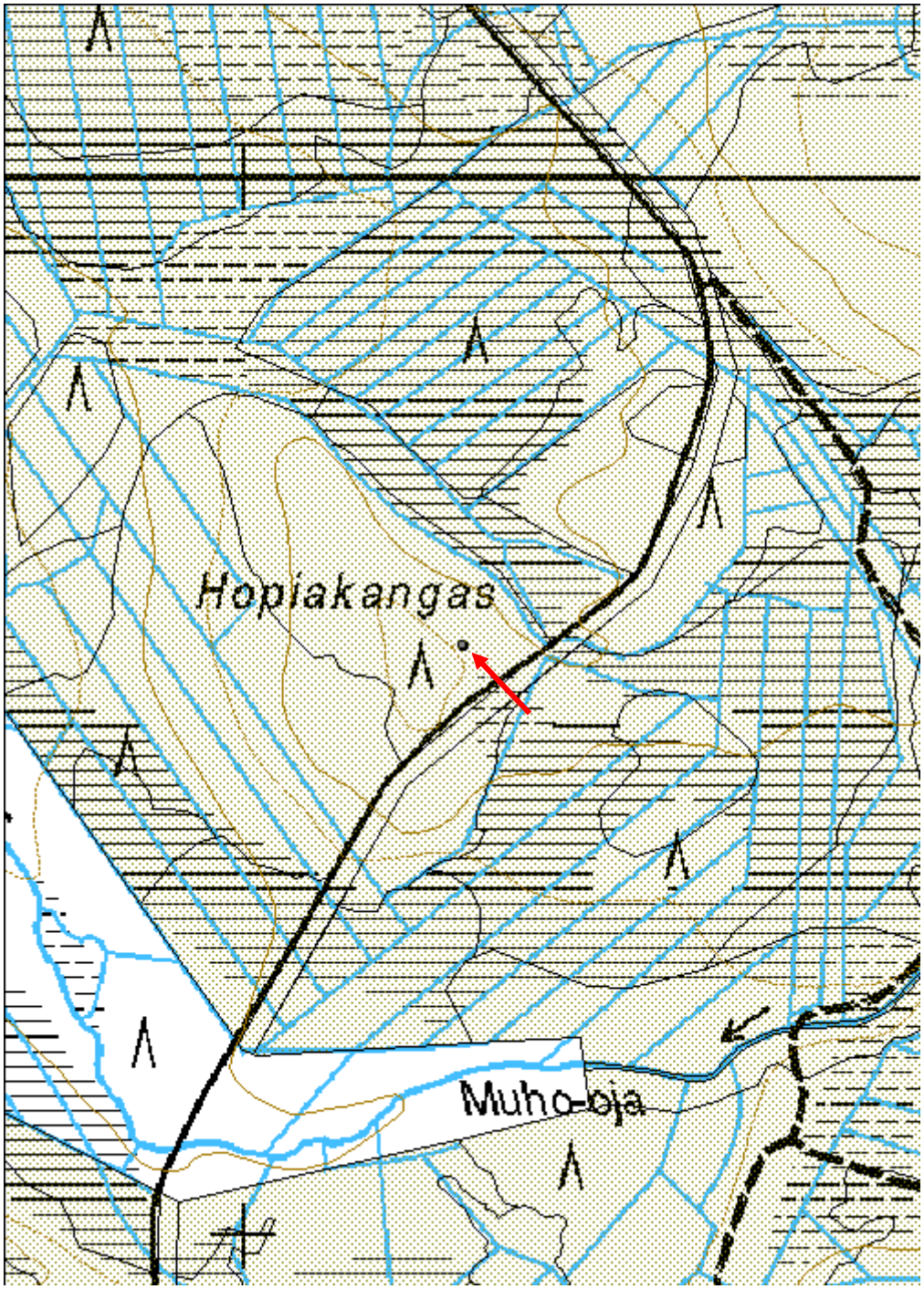

Laukkupalo 2 Tervahauta	MH-tunnus: 145520

Kohdetyyppi:	9 Valmistuspaikat/työpaikat	**Haltija:**	151 Metsätalous Pohjanmaa
Ajoitus:	7116 Uusi aika	**Ylläpitäjä:**	151 Metsätalous Pohjanmaa
Rakentamisvuosi:		**Kunta:**	139 Ii
Lukumäärä:	1		

Koordinaatti-selitys:		**Geometria tuotettu:**	4 Gps-mittaus, korjaamaton
Koordinaatit:	X 7284377, Y 3441252, Z 104	**Löydöt:**	

Taustatiedot

Kohde tarkastettiin inventoinnissa 13.6.2012, lähde Sutigis

Ympäristön kuvaus

Kahden suon välissä oleva itä-länsisuuntainen soraharjanne, joka levenee länsipäässä. Kuivahko mäntykangas, varttunutta kasvatusmetsää, aluskasvillisuus mustikkaa, puolukkaa ja sammalta, paikoitellen katajaa.

Kohteen kuvaus

Haudan läpimitta valli mukaan lukien 14 m, kuopan läpimitta 10 m ja syvyys 1,1 m. Halssi suuntautuu pohjoiseen, pituus 5 m ja syvyys 1,8 m. Vallin päällä kasvaa isoja mäntyjä.

Kohteen rajaus

Kohde rajautuu pistemäisesti.

Tulkinta

Tervahauta

Lisätietoja

Toimenpiteet

Tarkastukset

Tila: 3 Toteutettu Laji: 6 Suojeluarvojen tarkastus Tarkastusvuosi: 2012
Tarkastuspvm: 13.6.2012 Tarkastaja: H.-P. Schulz
Kuvaus: KMO-kulttuuriperintöinventointi

Viranomais-rekisterinro:		**Kunto:**	2 Keskinkertainen

		Olotila:	2 Ei käytössä
Arvotus:	4 Esitys mj-luokka III	**Kohteen suojelu:**	9 Muu suojeluarvo
Selitys:		**Selitys:**	

Ympäristön suojelu:	0 Ei määritelty
Selitys:	

Yleiskuva kaakosta.

Kohdetyyppi:	9 Valmistuspaikat/työpaikat	Copyright:	© *Metsähallitus 2008* © *Maanmittauslaitos 1/MML/08*
Koordinaatit:	X 7284377, Y 3441252, Z 104	Mittakaava:	1:10000

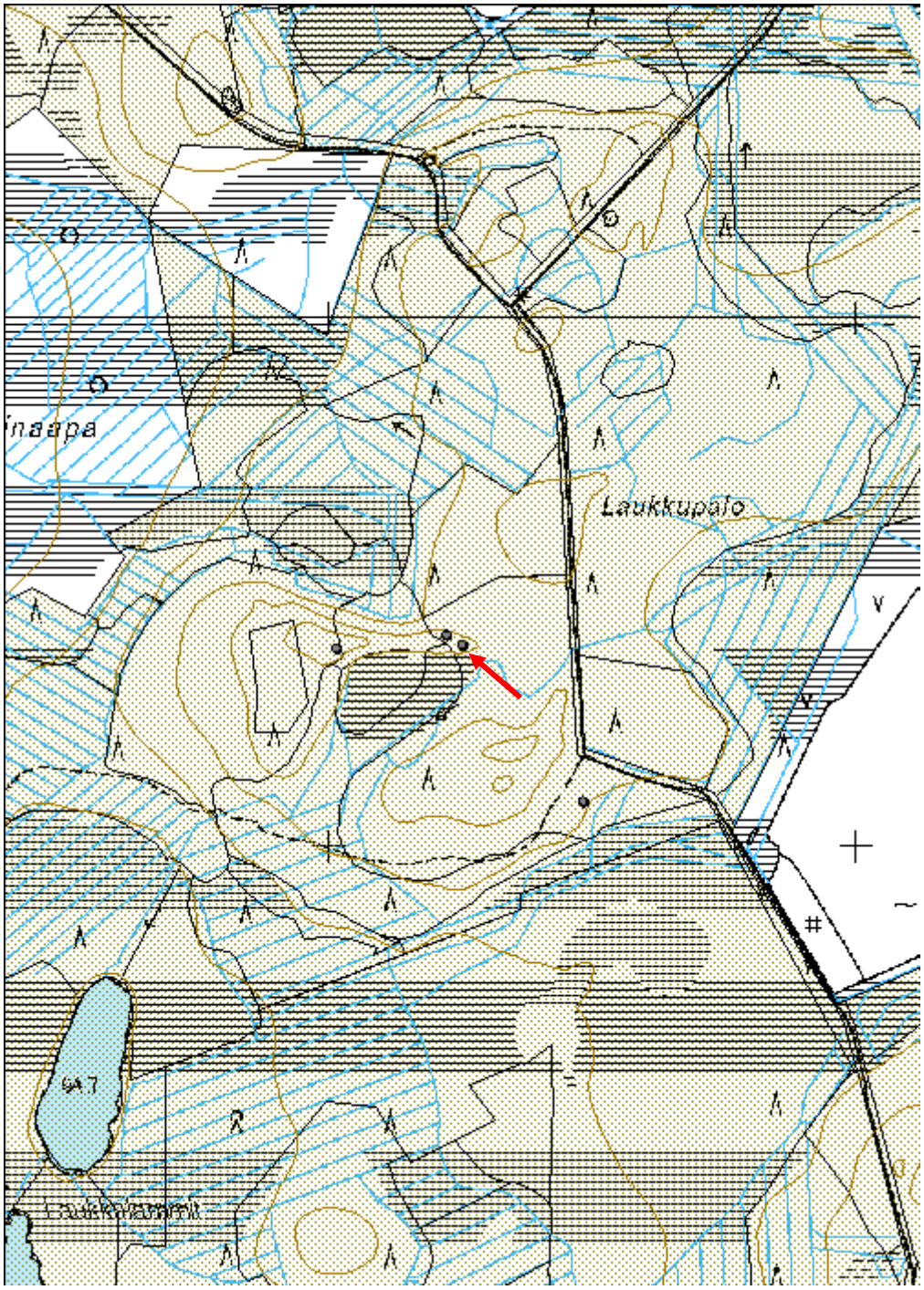

Laukkupalo 3 Tervapirtti jäännös	MH-tunnus: 145521

Kohdetyyppi:	1 Asuinpaikat	**Haltija:**	151 Metsätalous Pohjanmaa
Ajoitus:	7116 Uusi aika	**Ylläpitäjä:**	151 Metsätalous Pohjanmaa
Rakentamisvuosi:		**Kunta:**	139 Ii
Lukumäärä:	1		

Koordinaatti-selitys:		**Geometria tuotettu:**	4 Gps-mittaus, korjaamaton
Koordinaatit:	X 7284396, Y 3441222, Z 104	**Löydöt:**	

Taustatiedot

Kohde löytyi inventoinnissa 13.6.2012.

Ympäristön kuvaus

Kahden suon välissä oleva itä-länsisuuntainen soraharjanne, joka levenee länsipäässä. Kuivahko mäntykangas, varttunutta kasvatusmetsää, aluskasvillisuus mustikkaa, puolukkaa ja sammalta, paikoitellen katajaa.

Kohteen kuvaus

Paikalla on pienen rakennuksen matala maaperustus, mitat 4 x 4 m, ja sen luoteisnurkassa kiukaan jäänteet, mitat 1,6 x 1,4 m, korkeus 0,6 m. Rakenne on kasvanut umpeen. Kasvipeitteen ja turpeen alla on kovasti palaneita kiviä ja hiiltä.

Kohteen rajaus

Kohde rajautuu pistemäisesti.

Tulkinta

Tervapirtin jäännös.

Lisätietoja

Toimenpiteet

Tarkastukset

Tila: 3 Toteutettu Laji: 6 Suojeluarvojen tarkastus Tarkastusvuosi: 2012
Tarkastuspvm: 13.6.2012 Tarkastaja: H.-P. Schulz
Kuvaus: KMO-kulttuuriperintöinventointi

Viranomais-rekisterinro:		**Kunto:**	3 Huono

		Olotila:	2 Ei käytössä
Arvotus:	3 Esitys mj-luokka II	**Kohteen suojelu:**	9 Muu suojeluarvo
Selitys:		**Selitys:**	

Ympäristön suojelu:	0 Ei määritelty
Selitys:	

Yleiskuva lounaasta.

Kohdetyyppi:	1 Asuinpaikat	Copyright:	*© Metsähallitus 2008* *© Maanmittauslaitos 1/MML/08*
Koordinaatit:	X 7284396, Y 3441222, Z 104	Mittakaava:	1:10000

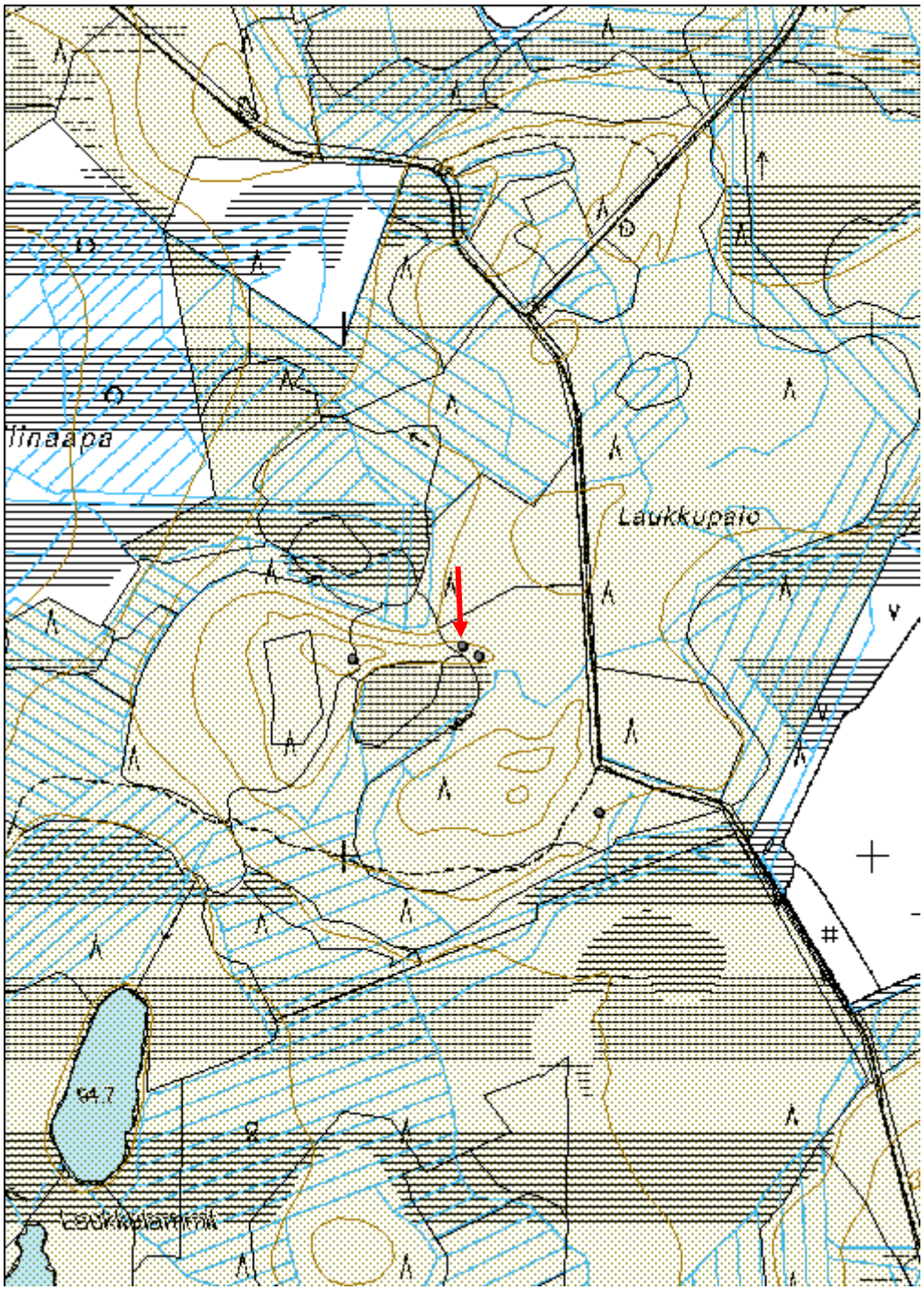

Hanhikangas Rajamerkki	MH-tunnus: 145612

Kohdetyyppi:	17 Kivi- ja maarakenteet	**Haltija:**	151 Metsätalous Pohjanmaa
Ajoitus:	7118 Historiallinen aika	**Ylläpitäjä:**	151 Metsätalous Pohjanmaa
Rakentamisvuosi:		**Kunta:**	139 Ii
Lukumäärä:	1		

Koordinaatti-selitys:		**Geometria tuotettu:**	4 Gps-mittaus, korjaamaton
Koordinaatit:	X 7288577, Y 3424705, Z 63	**Löydöt:**	

Taustatiedot

Kohde tarkastettiin inventoinnissa 18.6.2012, lähde Sutigis.

Ympäristön kuvaus

Suoalueen ympäröimä pieni matala kangas; tuoreehko sekametsä, nuorta kasvatusmetsää.

Kohteen kuvaus

Kankaan loivalla lounaisrinteellä, metsän reunassa, noin 10 metsätieltä itään on pieni tornimainen kivilatomus, läpimitta 1 m ja korkeus 0,9 m. Se on ladottu 20 - 45 cm kokoisista lohkokivistä. Jäkäläkasvuston perusteella latomus on useita vuosisatoja vanhaa.

Kohteen rajaus

Kohde rajautuu pistemäisesti.

Tulkinta

Todennäköisesti kyse on rajamerkkistä, tunnetuilla vanhoilla rajamerkeillä on samantyyppinen rakenne. Nykyinen Lapin läänin eteläraja sijaitsee kohteesta 2 km luoteeseen. Muita lähellä olevia mahd. tilarajoja ei ole tiedossa.

Lisätietoja

Toimenpiteet

Tarkastukset

Tila: 3 Toteutettu Laji: 6 Suojeluarvojen tarkastus Tarkastusvuosi: 2012
Tarkastuspvm: 18.6.2012 Tarkastaja: H.-P. Schulz
Kuvaus: KMO-kulttuuriperintöinventointi

Viranomais-rekisterinro:		**Kunto:**	1 Hyvä
		Olotila:	2 Ei käytössä
Arvotus:	3 Esitys mj-luokka II	**Kohteen suojelu:**	9 Muu suojeluarvo
Selitys:		**Selitys:**	

Ympäristön suojelu:	0 Ei määritelty
Selitys:	

Yleiskuva etelästä.

Kohdetyyppi:	17 Kivi- ja maarakenteet	Copyright:	© *Metsähallitus 2008* © *Maanmittauslaitos 1/MML/08*
Koordinaatit:	X 7288577, Y 3424705, Z 63	Mittakaava:	1:10000

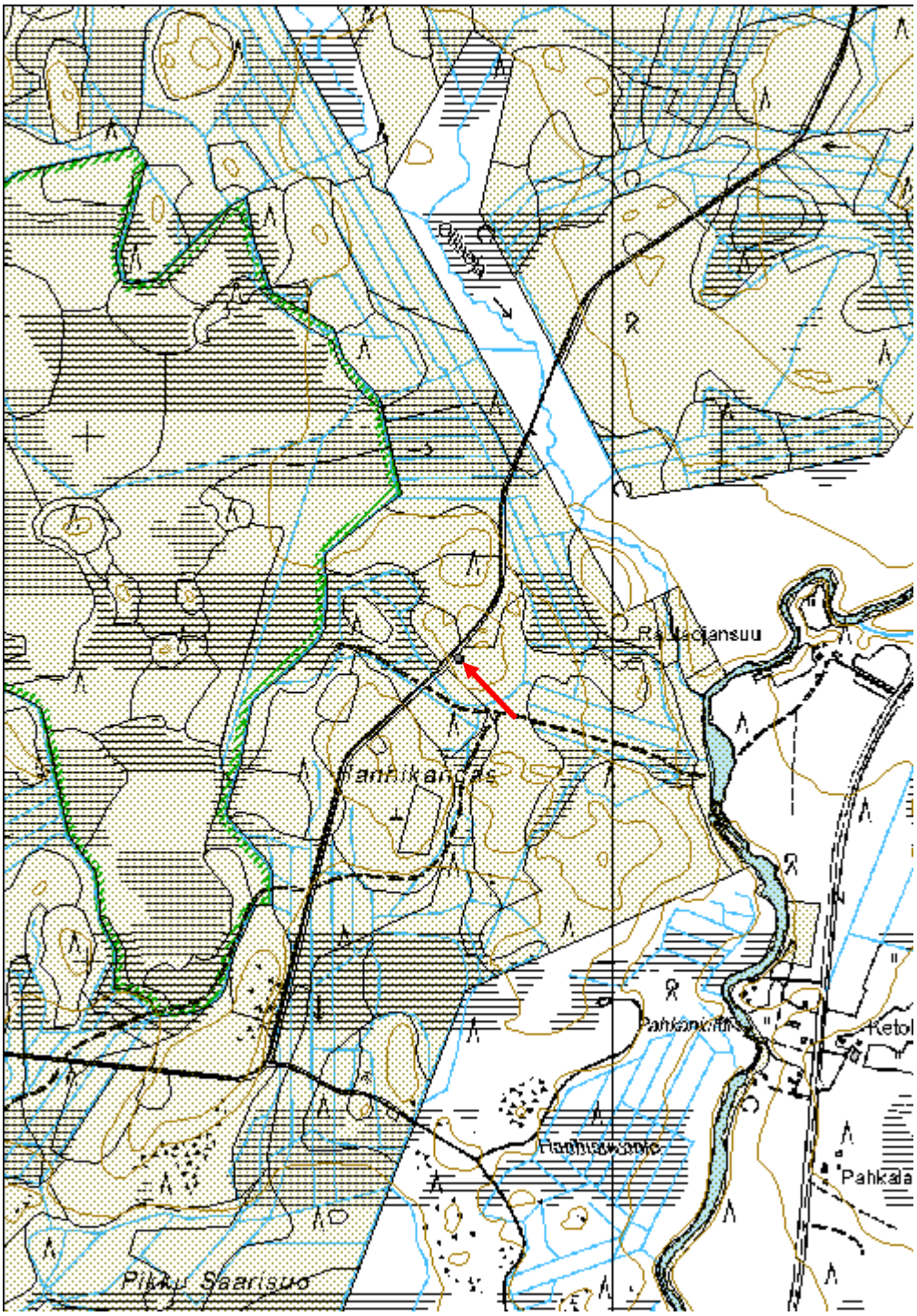

Kivikkokangas Rajamerkki	MH-tunnus: 145618

Kohdetyyppi:	17 Kivi- ja maarakenteet	**Haltija:**	151 Metsätalous Pohjanmaa
Ajoitus:	7118 Historiallinen aika	**Ylläpitäjä:**	151 Metsätalous Pohjanmaa
Rakentamisvuosi:		**Kunta:**	139 Ii
Lukumäärä:	1		

Koordinaatti-selitys:		**Geometria tuotettu:**	4 Gps-mittaus, korjaamaton
Koordinaatit:	X 7290943, Y 3425034, Z 68	**Löydöt:**	

Taustatiedot

Kohde tarkastettiin inventoinnissa 18.6.2012, lähde Sutigis.

Ympäristön kuvaus

Suoalueen ympäröimä matala kangas; tuoreehko sekametsä, varttunutta kasvatusmetsää.

Kohteen kuvaus

Kankaan loivalla lounaisrinteellä, metsän reunassa, noin 10 metsätieltä itään on pieni tornimainen kivilatomus, läpimitta 1,1 m ja korkeus 0,9 m. Se on ladottu 20 - 40 cm kokoisista lohkokivistä. Latomuksesta pudonnut vieressä olevakivi (mitat 50 x 30 x 20 cm) oli mahdollisesti napakivi. Jäkäläkasvuston perusteella latomus on useita vuosisatoja vanhaa.

Kohteen rajaus

Kohde rajautuu pistemäisesti.

Tulkinta

Todennäköisesti kyse on rajamerkkistä, ks. kohde Hanhikangas rajamerkki (Reiska no. 145612). Nykyinen Lapin läänin eteläraja sijaitsee kohteesta 1,3 km länteen. Muita lähellä olevia mahdollisia rajoja ei ole tiedossa.

Lisätietoja

Toimenpiteet

Tarkastukset

Tila: 3 Toteutettu	Laji: 6 Suojeluarvojen tarkastus	Tarkastusvuosi: 2012
Tarkastuspvm: 18.6.2012	Tarkastaja: H.-P. Schulz	

Kuvaus: KMO-kulttuuriperintöinventointi

Viranomais-rekisterinro:		**Kunto:**	2 Keskinkertainen
		Olotila:	2 Ei käytössä
Arvotus:	3 Esitys mj-luokka II	**Kohteen suojelu:**	9 Muu suojeluarvo
Selitys:		**Selitys:**	

Ympäristön suojelu:	0 Ei määritelty
Selitys:	

Yleiskuva pohjoisesta, oikealla mahdollinen pudonnut napakivi.

Kohdetyyppi:	17 Kivi- ja maarakenteet	Copyright:	© *Metsähallitus 2008* © *Maanmittauslaitos 1/MML/08*
Koordinaatit:	X 7290943, Y 3425034, Z 68	Mittakaava:	1:10000

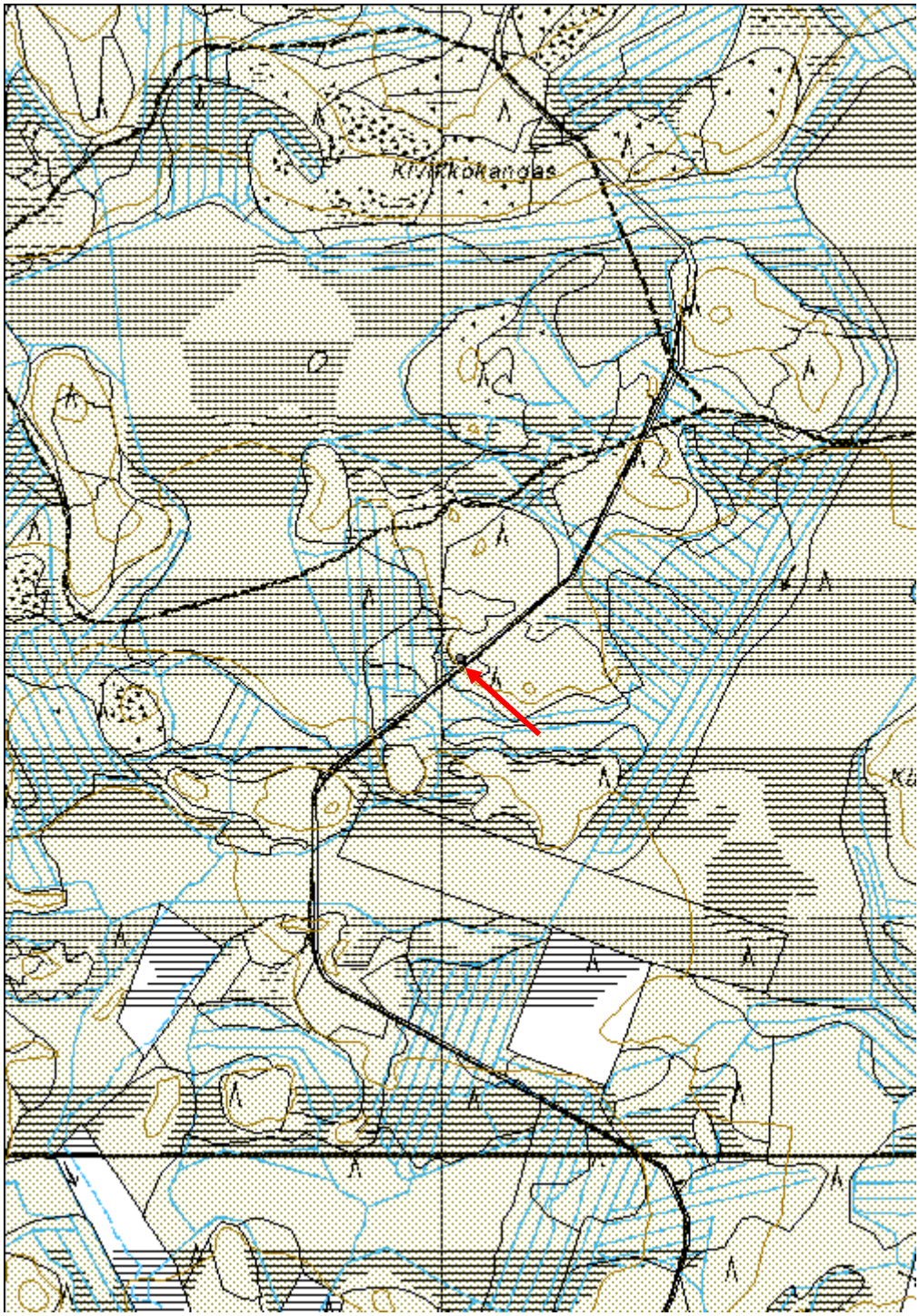

Linkkamaa 1 Rajamerkki	MH-tunnus: 148185

Kohdetyyppi:	17 Kivi- ja maarakenteet	**Haltija:**	151 Metsätalous Pohjanmaa
Ajoitus:	7118 Historiallinen aika	**Ylläpitäjä:**	151 Metsätalous Pohjanmaa
Rakentamisvuosi:		**Kunta:**	139 Ii
Lukumäärä:	1		

Koordinaatti-selitys:		**Geometria tuotettu:**	4 Gps-mittaus, korjaamaton
Koordinaatit:	X 7300140, Y 3458933, Z 137	**Löydöt:**	

Taustatiedot

Kohde löytyi inventoinnissa 5.9.2012.

Ympäristön kuvaus

Laajahko mäki suoalueen keskellä, laella laajat rakka-alueet, ylärinteellä isompia lohkareita, jyrkät etelä- ja länsirinteet. Tuoreehko kangas, havuvaltainen sekametsä.

Kohteen kuvaus

Rakka-alueella mäen korkeimmassa kohdassa on tornimainen kivilatomus; jonka korkeus on 1,6 m ja läpimitta juurella 1,3 m. Latomus koostuu 15 - 50 cm kokoisista kivistä, suurimmat ovat enimmäkseen laakakiviä. latomus kaventuu hieman kärkiä kohti. Kivet ovat jäkälän peitossa, isommat keltakarttajäkälät ovat noin 20 cm mittaisia. Rakenteen ikä on arvioltaan selvästi yli 100 vuotta.

Kohteen rajaus

Kohde rajautuu pistemäisesti.

Tulkinta

Todennäköisesti kyse on rajamerkkistä. Nykyinen Lapin läänin eteläraja sijaitsee kohteesta 1,7 km pohjoiseen. Muita lähellä olevia mahdollisia rajoja ei ole tiedossa.

Lisätietoja

Toimenpiteet

Tarkastukset

Tila: 3 Toteutettu Laji: 6 Suojeluarvojen tarkastus Tarkastusvuosi: 2012
Tarkastuspvm: 5.9.2012 Tarkastaja: H.-P. Schulz
Kuvaus: KMO-kulttuuriperintöinventointi

Viranomais-rekisterinro:		**Kunto:**	1 Hyvä
		Olotila:	2 Ei käytössä
Arvotus:	3 Esitys mj-luokka II	**Kohteen suojelu:**	9 Muu suojeluarvo

Ympäristön suojelu:	0 Ei määritelty

Yleiskuva pohjoisesta.

Yleiskuva idästä.

Kohdetyyppi:	17 Kivi- ja maarakenteet	Copyright:	© *Metsähallitus 2008* © *Maanmittauslaitos 1/MML/08*
Koordinaatit:	X 7300140, Y 3458933, Z 137	Mittakaava:	1:10000

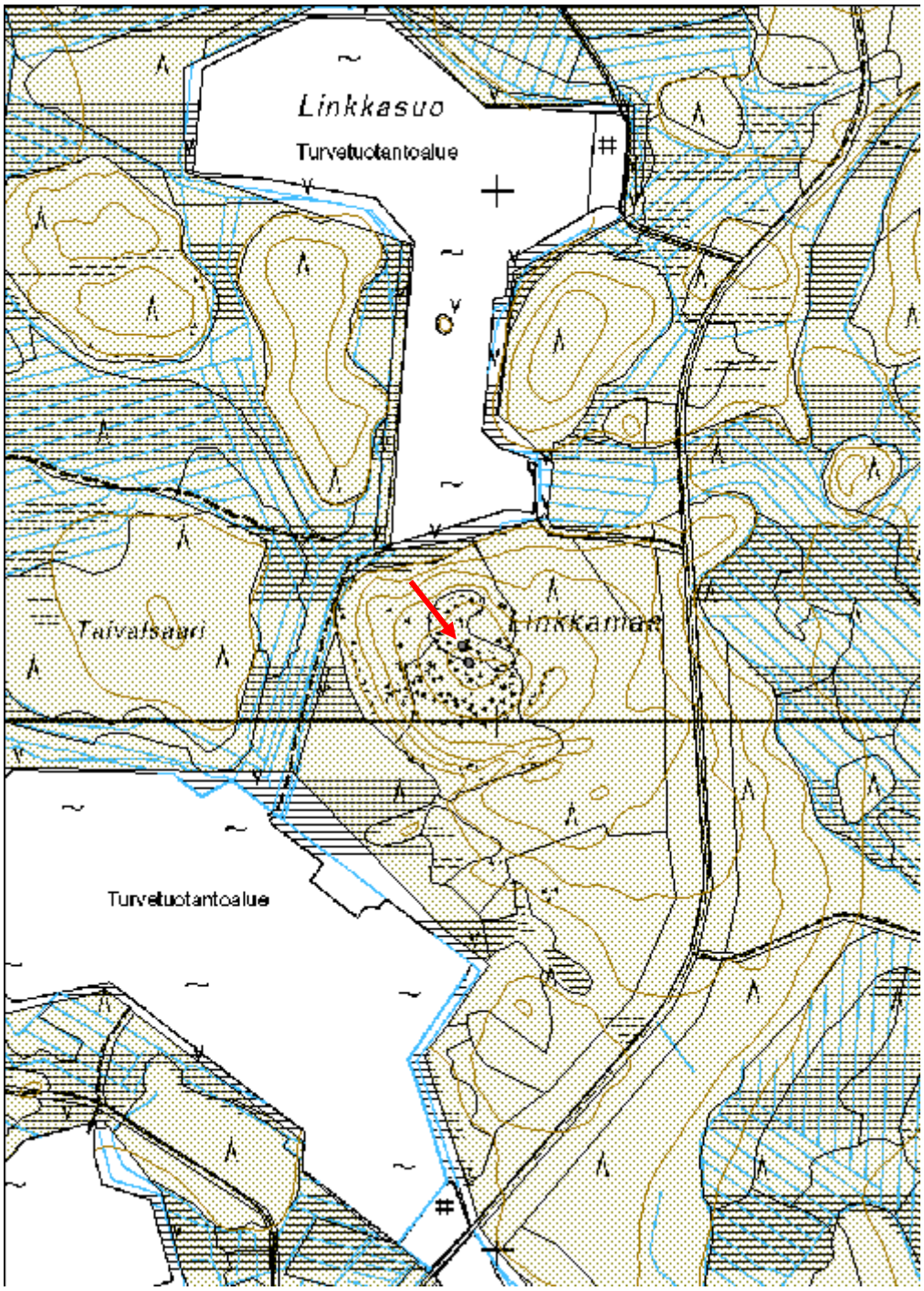

Pirttimaa Kiviröykkiö	MH-tunnus: 148189

Kohdetyyppi:	17 Kivi- ja maarakenteet	**Haltija:**	151 Metsätalous Pohjanmaa
Ajoitus:	7118 Historiallinen aika	**Ylläpitäjä:**	151 Metsätalous Pohjanmaa
Rakentamisvuosi:		**Kunta:**	139 Ii
Lukumäärä:	1		

Koordinaatti-selitys:		**Geometria tuotettu:**	4 Gps-mittaus, korjaamaton
Koordinaatit:	X 7297914, Y 3459826, Z 120	**Löydöt:**	

Taustatiedot

Kohde tarkastettiin inventoinnissa 5.9.2012, lähde Sutigis.

Ympäristön kuvaus

Eteläkaakko-pohjoisluode-suuntainen kapea harjanne Kivijoen länsipuolella. Rehevä maaperä, vanhaa sekametsää, paikoitellen kosteikkoaluskasvillisuus. Korkeimmassa vyöhykkeessä mäntykangasta, aluskasvillisuus mustikkaa, puolukkaa ja sammalta.

Kohteen kuvaus

Harjanteen laen itäreunalla, noin 50 m Kivijoesta länteen on pieni pyöreä kivilatomus, läpimitta 0,9 m ja korkeus 0,7 m. Kivien koko vaihtelee 20 cm:stä 50 cm:iin; ne ovat jäkälän peitossa. Latomus on sortunut tai hajotettu, kiviä on sen eteläpuolella n. neliömetrin alalla, ne ovat sammalen ja varpujen peitossa.

Kohteen rajaus

Kohde rajautuu pistemäisesti.

Tulkinta

Mahdollisesti merkkiröykkiö tai rajamerkki.

Lisätietoja

Toimenpiteet

Tarkastukset

Tila: 3 Toteutettu Laji: 6 Suojeluarvojen tarkastus Tarkastusvuosi: 2012
Tarkastuspvm: 5.9.2012 Tarkastaja: H.-P. Schulz
Kuvaus: KMO-kulttuuriperintöinventointi

Viranomais-rekisterinro:		**Kunto:**	2 Keskinkertainen
		Olotila:	2 Ei käytössä

Arvotus:	3 Esitys mj-luokka II	**Kohteen suojelu:**	9 Muu suojeluarvo
Selitys:		**Selitys:**	

Ympäristön suojelu:	0 Ei määritelty

Yleiskuva etelästä.

Yleiskuva luoteesta.

Kohdetyyppi:	17 Kivi- ja maarakenteet	Copyright:	© *Metsähallitus 2008* © *Maanmittauslaitos 1/MML/08*
Koordinaatit:	X 7297914, Y 3459826, Z 120	Mittakaava:	1:10000

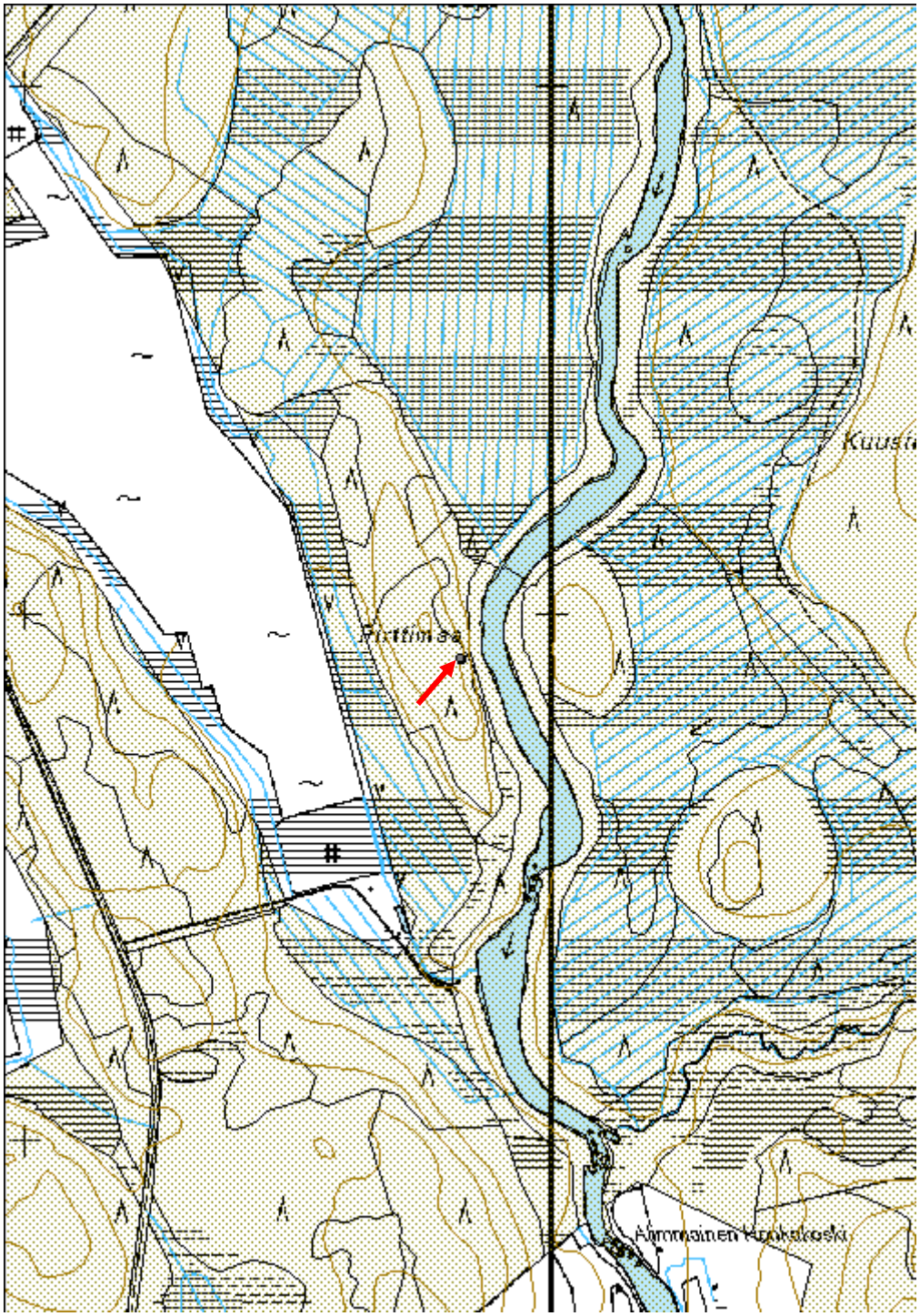

Honkipalo Tervahauta	MH-tunnus: 148194

Kohdetyyppi:	9 Valmistuspaikat/työpaikat	**Haltija:**	151 Metsätalous Pohjanmaa
Ajoitus:	7116 Uusi aika	**Ylläpitäjä:**	151 Metsätalous Pohjanmaa
Rakentamisvuosi:		**Kunta:**	139 Ii
Lukumäärä:	1		

Koordinaatti-selitys:		**Geometria tuotettu:**	4 Gps-mittaus, korjaamaton
Koordinaatit:	X 7282526, Y 3460361, Z 113	**Löydöt:**	

Taustatiedot

Kohde tarkastettiin inventoinnissa 5.9.2012, lähde Sutigis.

Ympäristön kuvaus

Suoalueen keskellä olevan kankaan loiva kaakkoisrinne, ympäristössä rehevähkö havuvaltainen sekametsä, lähialueet aukea/taimikkoa.

Kohteen kuvaus

Haudan läpimitta valli mukaan lukien 16 m ja syvyys 1,2 m; kuopan läpimitta 9 m. Kyseessä on mahdollisesti kaksoishauta. Halssi suuntautuu eteläkaakkoon, pituus 5 m ja syvyys 1,4 m. Haudan päällä kasvaa nuorta puustoa.

Kohteen rajaus

Kohde rajautuu pistemäisesti.

Tulkinta

Tervahauta

Lisätietoja

Toimenpiteet

Tarkastukset

Tila: 3 Toteutettu Laji: 6 Suojeluarvojen tarkastus Tarkastusvuosi: 2012
Tarkastuspvm: 6.9.2012 Tarkastaja: H.-P. Schulz
Kuvaus: KMO-kulttuuriperintöinventointi

Viranomais-rekisterinro:		**Kunto:**	1 Hyvä

		Olotila:	2 Ei käytössä
Arvotus:	3 Esitys mj-luokka II	**Kohteen suojelu:**	9 Muu suojeluarvo
Selitys:		**Selitys:**	

Ympäristön suojelu:	0 Ei määritelty
Selitys:	

Yleiskuva luoteesta.

Kohdetyyppi:	9 Valmistuspaikat/työpaikat	Copyright:	© *Metsähallitus 2008* © *Maanmittauslaitos 1/MML/08*
Koordinaatit:	X 7282526, Y 3460361, Z 113	Mittakaava:	1:10000

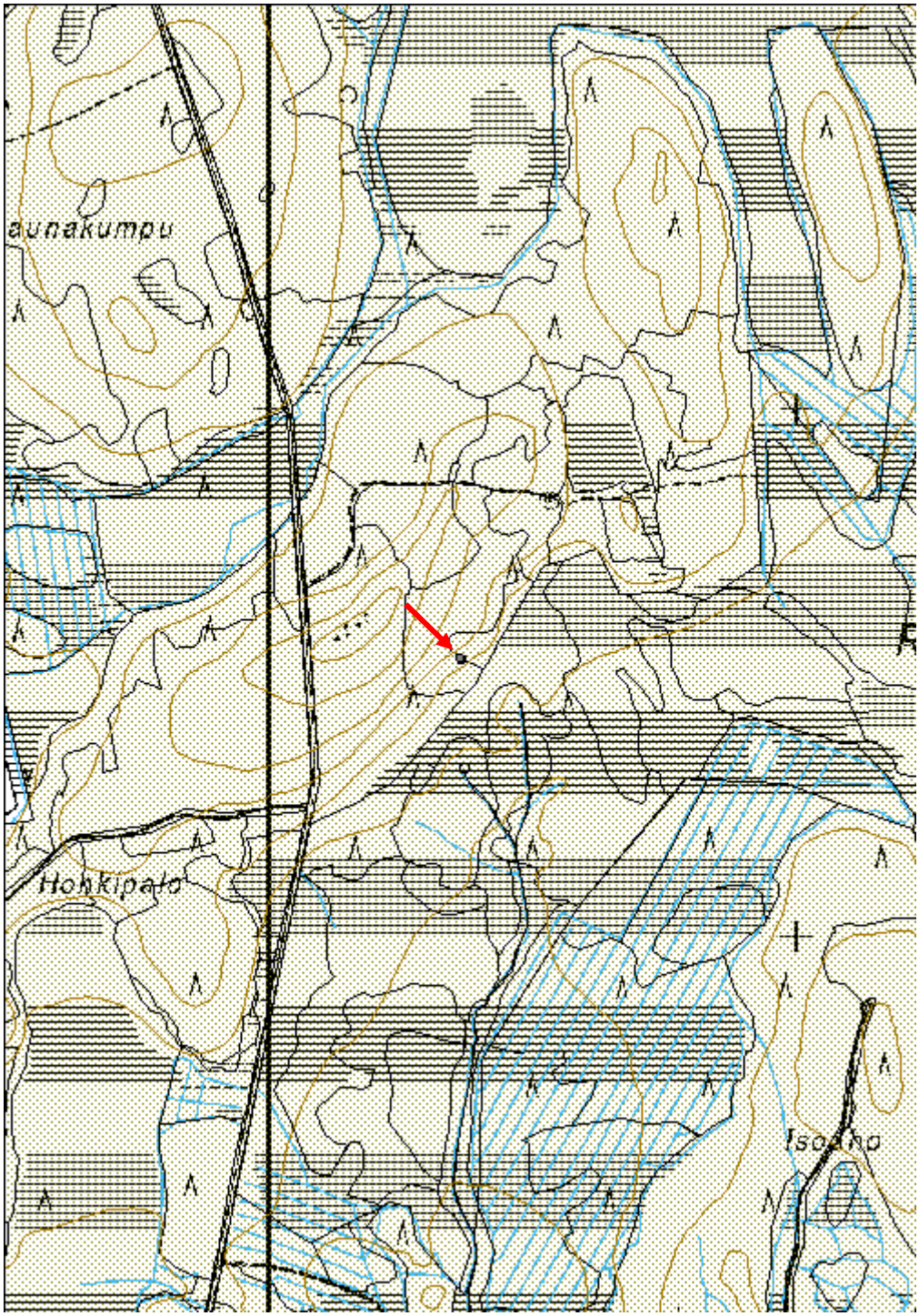

Ajoittamattomat kohteet, esitys mj-luokka II

Vuornoskangas 2 Rakkakuoppa	MH-tunnus: 145443

Kohdetyyppi:	10 Valmistuspaikat/työpaikat?	**Haltija:**	151 Metsätalous Pohjanmaa
Ajoitus:	7199 Ajoitus epäselvä	**Ylläpitäjä:**	151 Metsätalous Pohjanmaa
Rakentamisvuosi:		**Kunta:**	139 Ii
Lukumäärä:	1		

Koordinaatti-selitys:		**Geometria tuotettu:**	4 Gps-mittaus, korjaamaton
Koordinaatit:	X 7262865, Y 3436194, Z 72	**Löydöt:**	

Taustatiedot

Kohde löytyi inventoinnissa 21.5.2012; lidar-aineisto.

Ympäristön kuvaus

Lounais-koillissuuntainen kivinen harjanne, kuivaa mäntykangasta, harvennettu kasvatus-metsä. Aluskasvillisuus pääosin sammalta ja puolukkaa.

Kohteen kuvaus

Kuoppa sijaitsee harjanteen lounaispäässä loivan lounaisrinteen yläosassa. Sen läpimitta on 3,5 m ja syvyys 0,5 m; ympärillä on heikosti havaittavissa oleva valli. Alunperäinen rakkakivikko on sammalen ja varpujen peitossa.

Kohteen rajaus

Kohde rajautuu pistemäisesti.

Tulkinta

Rakkakuoppa

Lisätietoja

Toimenpiteet

Tarkastukset

Tila: 3 Toteutettu Laji: 6 Suojeluarvojen tarkastus Tarkastusvuosi: 2012
Tarkastuspvm: 23.5.2012 Tarkastaja: H.-P. Schulz
Kuvaus: KMO-kulttuuriperintöinventointi

Viranomais-rekisterinro:		**Kunto:**	2 Keskinkertainen
		Olotila:	2 Ei käytössä
Arvotus:	3 Esitys mj-luokka II	**Kohteen suojelu:**	9 Muu suojeluarvo
Selitys:		**Selitys:**	

Ympäristön suojelu:	0 Ei määritelty
Selitys:	

Yleiskuva lännestä.

Kohdetyyppi:	10 Valmistuspaikat/työpaikat?	Copyright:	*© Metsähallitus 2008* *© Maanmittauslaitos 1/MML/08*
Koordinaatit:	X 7262865, Y 3436194, Z 72	Mittakaava:	1:5000

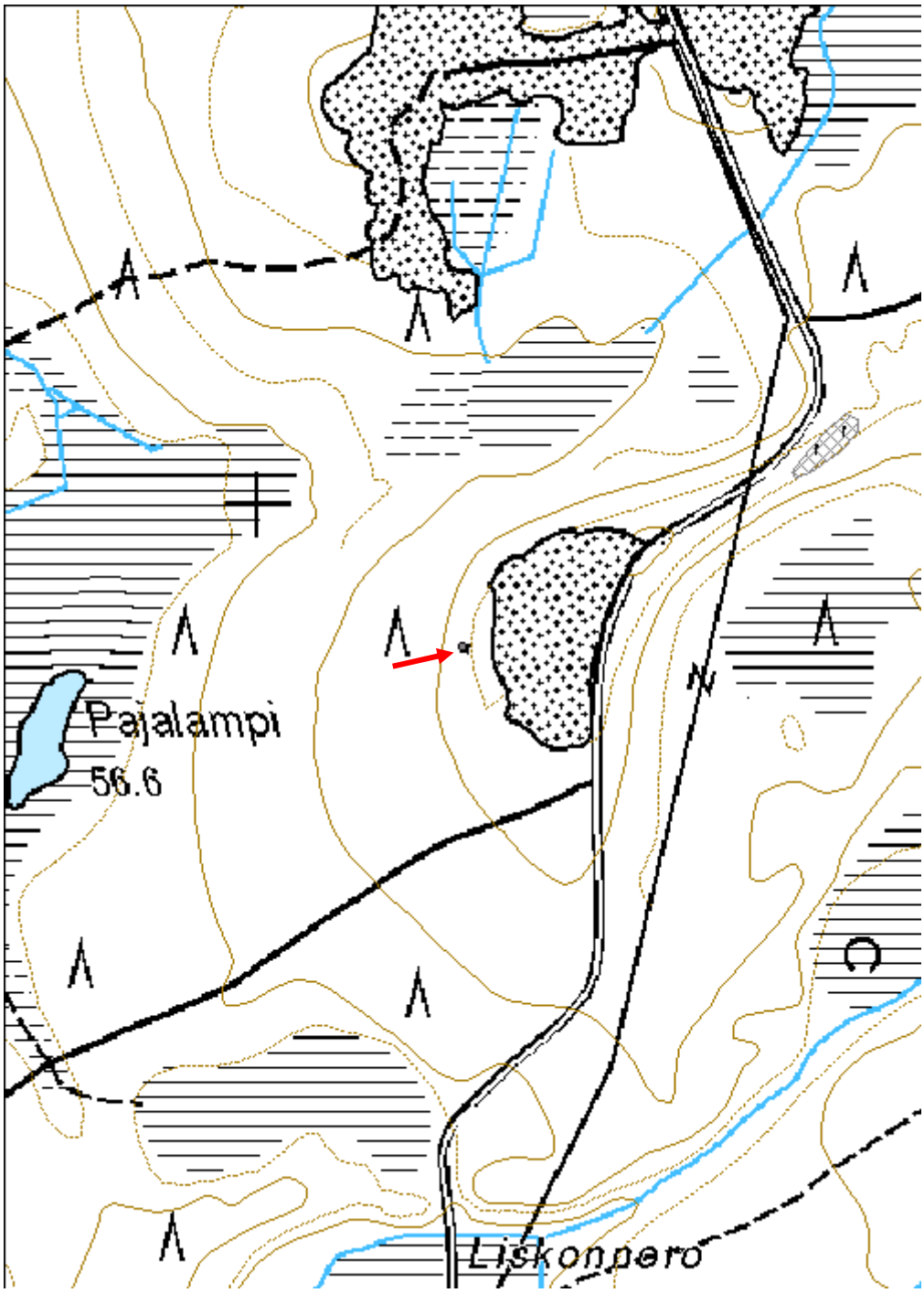

Laukkuharju 2 Rakkakuoppa	MH-tunnus: 145470

Kohdetyyppi:	17 Kivi- ja maarakenteet	**Haltija:**	151 Metsätalous Pohjanmaa
Ajoitus:	7199 Ajoitus epäselvä	**Ylläpitäjä:**	151 Metsätalous Pohjanmaa
Rakentamisvuosi:		**Kunta:**	139 Ii
Lukumäärä:	4		

Koordinaatti-selitys:		**Geometria tuotettu:**	6 Digitointi, mittakaava >=1:10000
Koordinaatit:	X 7261417, Y 3438112, Z 82	**Löydöt:**	

Taustatiedot

Lähde muinaisjäännösrekisteri (kohde 139010021), tarkastus Jari Okkonen 1988 ja inventointi M. Sarkkinen 1998.

Ympäristön kuvaus

Kivisen kankaan lakialue, jonka itälaidalla on etelä-pohjois-suuntainen kapea 160 m pitkä rakka-alue. Rakka-alueen ympärillä on tuoreehkoa kangasta, jossa kasvaa kuusta, mäntyä ja koivua.

Kohteen kuvaus

Inventoinnissa 2012 havaittiin neljä selvää rakkakuoppaa, jotka sijaitsevat melko säännöllisillä välillä pohjoispäästä eteläpäähän asti. Eteläosassa on lisäksi kaksi pientä kuoppaa.
Kuoppa 1: läpimitta 2 m, syvyys 0, 4 m; x 7261464 y 3438079
Kuoppa 2: 4 x 3,2 m, syvyys 0,7 m; 7261420 y 3438116
Kuoppa 3: 2,8 x 1,8 m, syvyys 0,6 m; 7261394 y 3438134
Kuoppa 4: läpimitta 1,5 m, syvyys 0,4 m; 7261363 y 3438139

Kohteen rajaus

Kohde rajautuu aluemaisesti näkyvien jäänteiden mukaisesti (käytännössä koko rakka-alue).

Tulkinta

Rakkakuoppia.

Lisätietoja

Toimenpiteet

Tarkastukset		
Tila: 3 Toteutettu	Laji: 6 Suojeluarvojen tarkastus	Tarkastusvuosi: 2012
Tarkastuspvm: 24.5.2012	Tarkastaja: H.-P. Schulz	
Kuvaus: KMO-kulttuuriperintöinventointi		

Viranomais-rekisterinro:	139010021	**Kunto:**	1 Hyvä
		Olotila:	2 Ei käytössä
Arvotus:	3 Esitys mj-luokka II	**Kohteen suojelu:**	2 Muinaisjäännösrekisteri II
Selitys:		**Selitys:**	

Ympäristön suojelu:	0 Ei määritelty
Selitys:	

Kuoppa 3 pohjoisesta.

Kohdetyyppi:	17 Kivi- ja maarakenteet	Copyright:	© *Metsähallitus 2008* © *Maanmittauslaitos 1/MML/08*
Koordinaatit:	X 7261417, Y 3438112, Z 82	Mittakaava:	1:5000

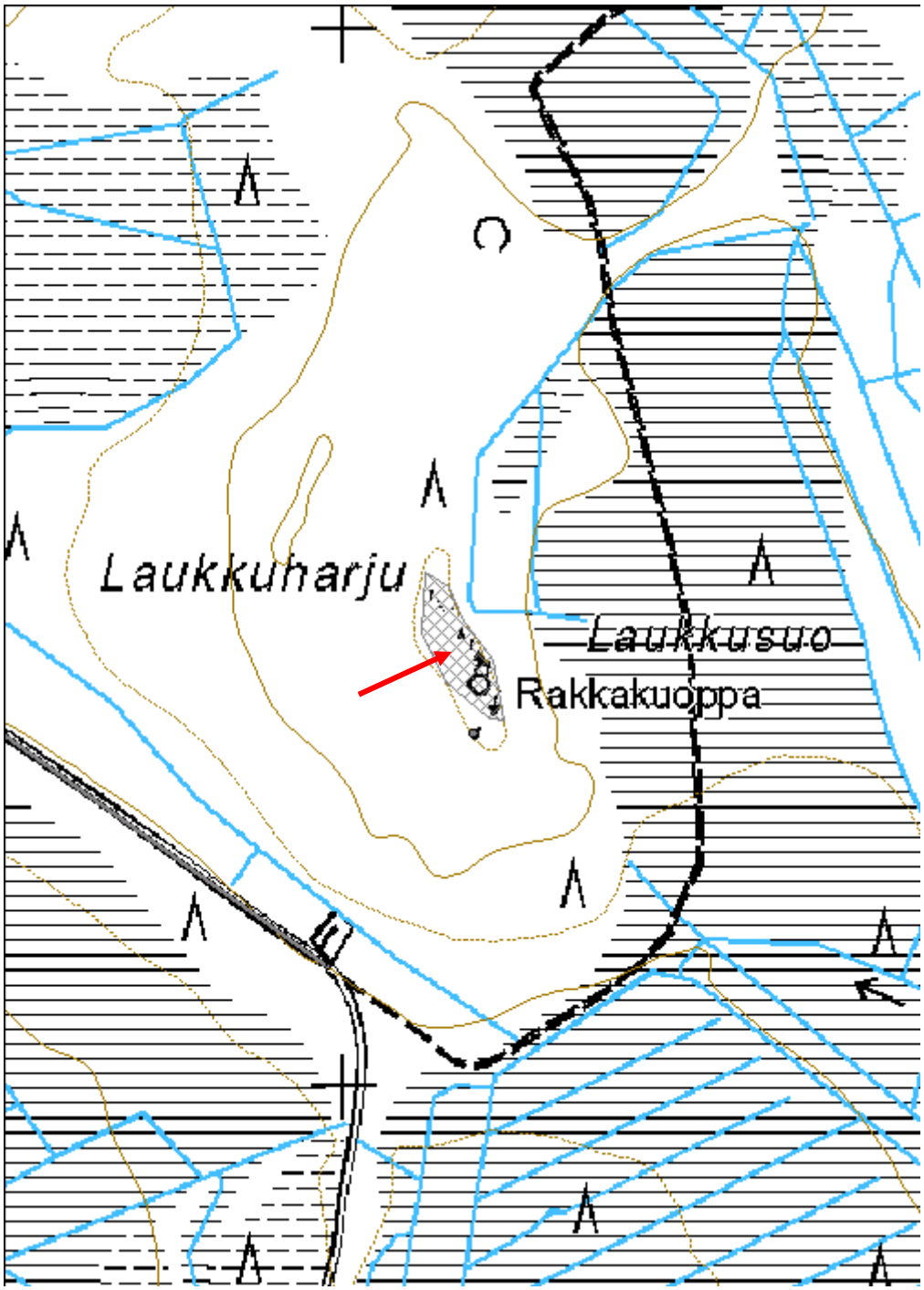

Muholampi Rakkakuoppa	MH-tunnus: 145488

Kohdetyyppi:	17 Kivi- ja maarakenteet	**Haltija:**	151 Metsätalous Pohjanmaa
Ajoitus:	7199 Ajoitus epäselvä	**Ylläpitäjä:**	151 Metsätalous Pohjanmaa
Rakentamisvuosi:		**Kunta:**	139 Ii
Lukumäärä:	1		

Koordinaatti-selitys:		**Geometria tuotettu:**	4 Gps-mittaus, korjaamaton
Koordinaatit:	X 7260079, Y 3434030, Z 50	**Löydöt:**	

Taustatiedot

Kohde löytyi inventoinnissa 7.6.2012.

Ympäristön kuvaus

Matala kivinen kangas itälaita, sammalen ja varpujen peittämä kivikko, tuoreehko mäntykangas, nuorta kasvatusmetsää.

Kohteen kuvaus

Kuoppa sijaitsee kankaan itäosan korkeimmassa paikassa, Muholammesta 140 luoteeseen. Läpimitta on 1,9 m ja syvyys 0,5 m. Kuoppa on alun perin kaivettu rakkakivikkoon, joka on sittemmin kasvanut umpeen.

Kohteen rajaus

Kohde rajautuu pistemäisesti.

Tulkinta

Rakkakuoppa.

Lisätietoja

Toimenpiteet

Tarkastukset

Tila: 3 Toteutettu Laji: 6 Suojeluarvojen tarkastus Tarkastusvuosi: 2012
Tarkastuspvm: 7.6.2012 Tarkastaja: H.-P. Schulz
Kuvaus: KMO-kulttuuriperintöinventointi

Viranomais-rekisterinro:		**Kunto:**	2 Keskinkertainen

		Olotila:	2 Ei käytössä
Arvotus:	3 Esitys mj-luokka II	**Kohteen suojelu:**	9 Muu suojeluarvo
Selitys:		**Selitys:**	

Ympäristön suojelu:	0 Ei määritelty
Selitys:	

Yleiskuva idästä.

Kohdetyyppi:	17 Kivi- ja maarakenteet	Copyright:	© *Metsähallitus 2008* © *Maanmittauslaitos 1/MML/08*
Koordinaatit:	X 7260079, Y 3434030, Z 50	Mittakaava:	1:5000

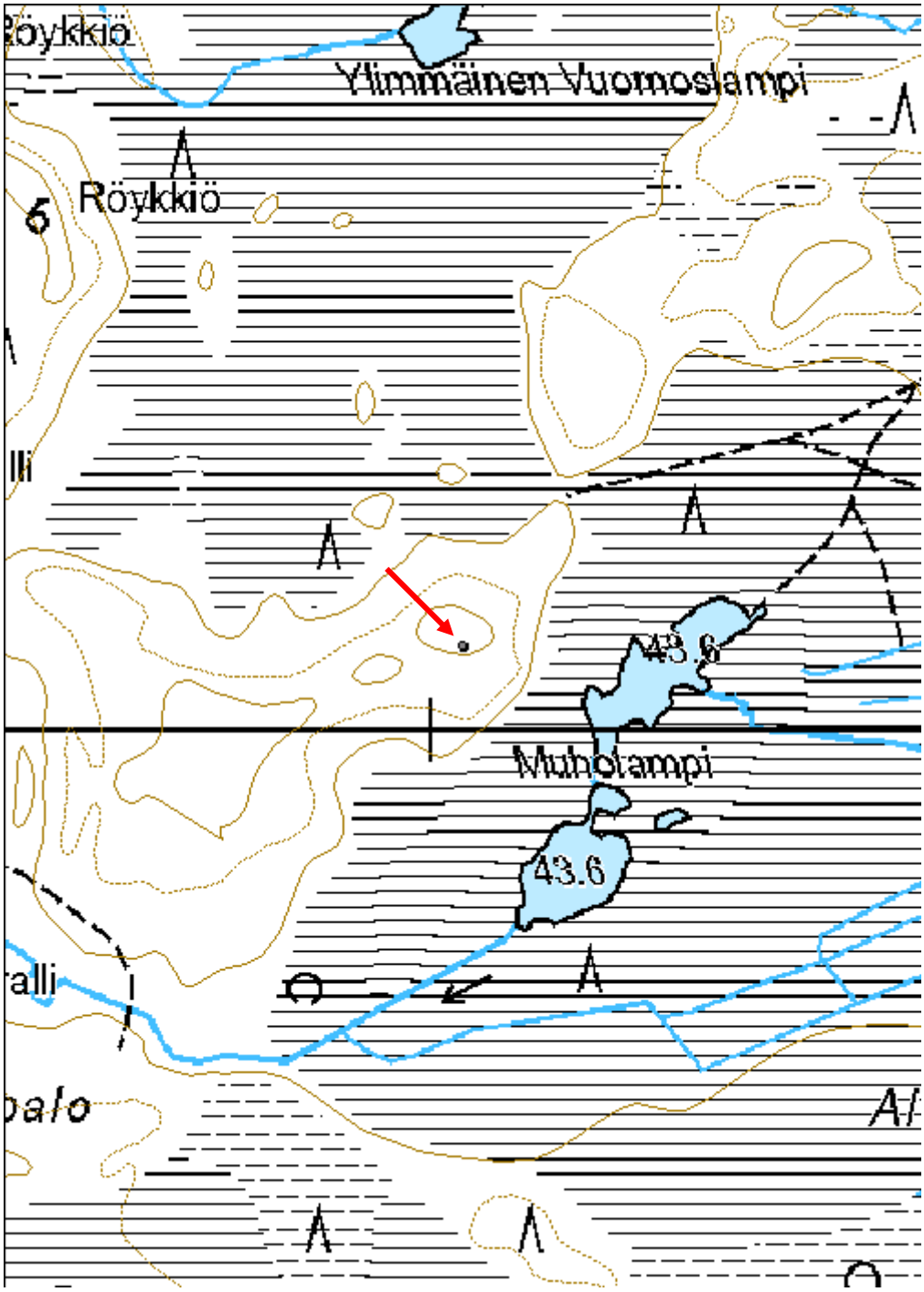

Laukkupalo 4 Kiviröykkiö	MH-tunnus: 145522

Kohdetyyppi:	17 Kivi- ja maarakenteet	**Haltija:**	151 Metsätalous Pohjanmaa
Ajoitus:	7199 Ajoitus epäselvä	**Ylläpitäjä:**	151 Metsätalous Pohjanmaa
Rakentamisvuosi:		**Kunta:**	139 Ii
Lukumäärä:	1		

Koordinaatti-selitys:		**Geometria tuotettu:**	4 Gps-mittaus, korjaamaton
Koordinaatit:	X 7284371, Y 3441014, Z 107	**Löydöt:**	

Taustatiedot

Kohde tarkastettiin inventoinnissa 13.6.2012, lähde muinaisjäännösrekisteri (kohde 1000000031) inventointi M. Mäkivuoti 1992.

Ympäristön kuvaus

Kahden suon välissä oleva itä-länsisuuntainen soraharjanne, joka levenee länsipäässä. Kuivahko mäntykangas, varttunutta kasvatusmetsää, aluskasvillisuus mustikkaa, puolukkaa ja sammalta, paikoitellen katajaa.

Kohteen kuvaus

Röykkiö sijaitsee harjanteen korkeimmalla kohdalla, se on soikea, mitat 1,8 x 1,6 m ja korkeus 0,6 m. Se on jonkun verran sortunut tai hajotettu, sen kivet leviävät vielä n. metri itään. Kivet ovat suhteellisen kookkaita, 30 - 60 cm.

Kohteen rajaus

Kohde rajautuu pistemäisesti.

Tulkinta

Röykkiön funktio on epäselvä, mahdollisesti merkkiröykkiö tai rajamerkki; jäkäläkasvuston perusteella sen ikä lienee ainakin muutama sata vuosi.

Lisätietoja

Toimenpiteet

Tarkastukset

Tila: 3 Toteutettu Laji: 6 Suojeluarvojen tarkastus Tarkastusvuosi: 2012
Tarkastuspvm: 13.6.2012 Tarkastaja: H.-P. Schulz
Kuvaus: KMO-kulttuuriperintöinventointi

Viranomais-rekisterinro:	1000000031	**Kunto:**	2 Keskinkertainen

		Olotila:	2 Ei käytössä
Arvotus:	3 Esitys mj-luokka II	**Kohteen suojelu:**	9 muu suojeluarvo
Selitys:		**Selitys:**	

Ympäristön suojelu:	0 Ei määritelty
Selitys:	

Yleiskuva kaakosta.

Yleiskuva lännestä.

Kohdetyyppi:	17 Kivi- ja maarakenteet	Copyright:	© *Metsähallitus 2008* © *Maanmittauslaitos 1/MML/08*
Koordinaatit:	X 7284371, Y 3441014, Z 107	Mittakaava:	1:10000

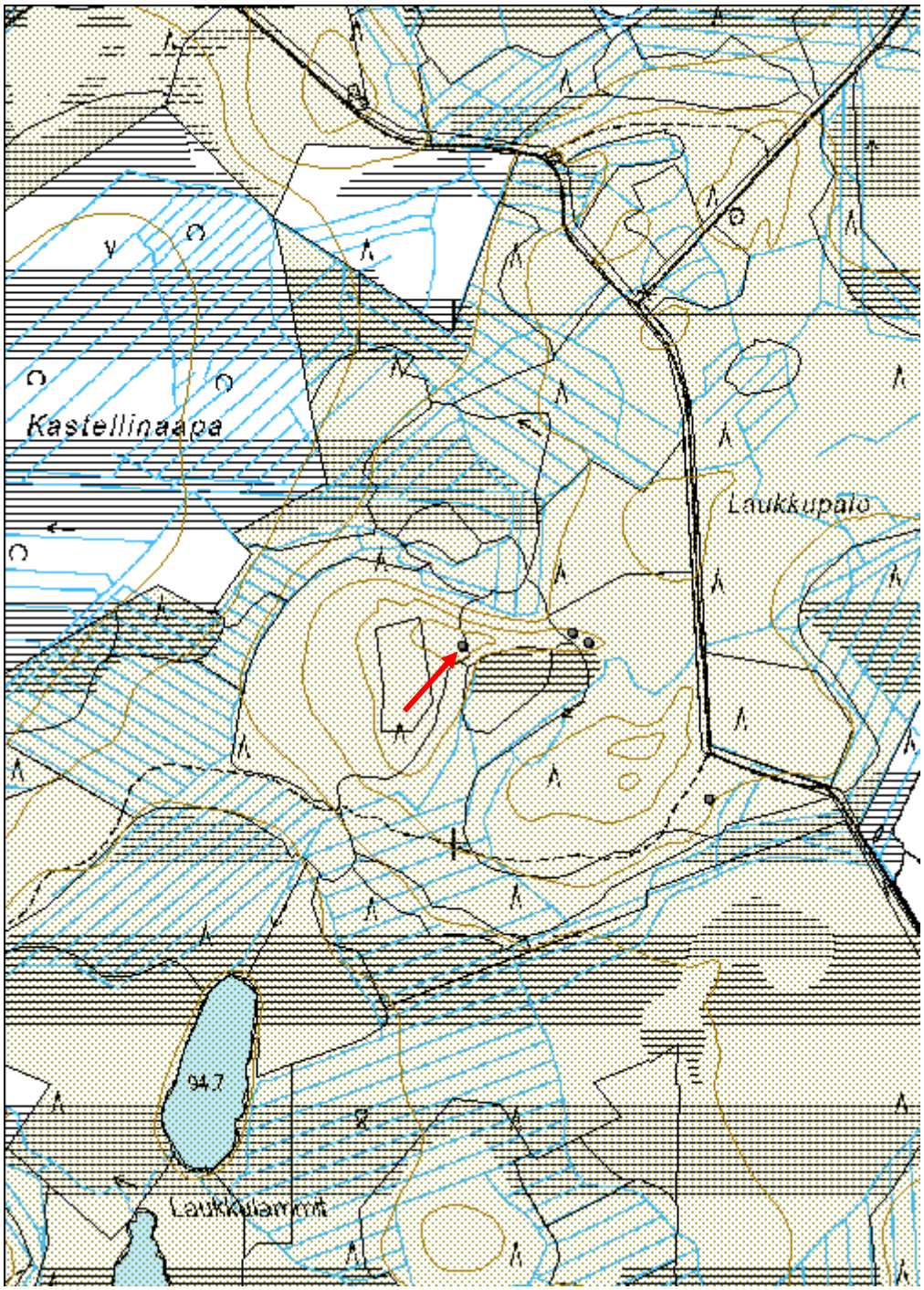

Uuden ajan kulttuuriperintökohteet

Laukkuharju 1 Metsälentokenttä	MH-tunnus: 145448

Kohdetyyppi:	13 Liikennekohteet	**Haltija:**	151 Metsätalous Pohjanmaa
Ajoitus:	7116 Uusi aika	**Ylläpitäjä:**	151 Metsätalous Pohjanmaa
Rakentamisvuosi:		**Kunta:**	139 Ii
Lukumäärä:	1		

Koordinaatti-selitys:		**Geometria tuotettu:**	6 Digitointi, mittakaava >=1:10000
Koordinaatit:	X 7261112, Y 3437985	**Löydöt:**	

Taustatiedot

Kohde tarkastettiin inventoinnissa 24.5.2012, se on merkitty peruskartalle.

Ympäristön kuvaus

Laaja hiekkainen tasanne korkean kankaan lounaispuolella. Kuiva mäntykangasta, taimikkoa.

Kohteen kuvaus

Tasanteella on metsätien linjauksella 500 m pitkä ja 8 m leveä kiitorata, sen kaakkoispäässä on 30 m x 20 m kokoinen kääntöalue kiitoradan koillispuolella. Entisenkiitoradan päälle on ajettu soraan tieparannuksen yhteydessä.

Kohteen rajaus

Kohde rajautuu linjamaisesti.

Tulkinta

Metsälentokenttä

Lisätietoja

Toimenpiteet

Tarkastukset

Tila: 3 Toteutettu Laji: 6 Suojeluarvojen tarkastus Tarkastusvuosi: 2012
Tarkastuspvm: 24.5.2012 Tarkastaja: H.-P. Schulz
Kuvaus: KMO-kulttuuriperintöinventointi

Viranomais-rekisterinro:		**Kunto:**	2 Keskinkertainen

		Olotila:	2 Ei käytössä
Arvotus:	8 Muu suojeluarvo	**Kohteen suojelu:**	9 Muu suojeluarvo
Selitys:		**Selitys:**	

Ympäristön suojelu:	0 Ei määritelty
Selitys:	

Kuva kiitoradan luoteispäästä kaakkoon.

Kohdetyyppi:	13 Liikennekohteet	Copyright:	*© Metsähallitus 2008* *© Maanmittauslaitos 1/MML/08*
Koordinaatit:	X 7261112, Y 3437985	Mittakaava:	1:5000

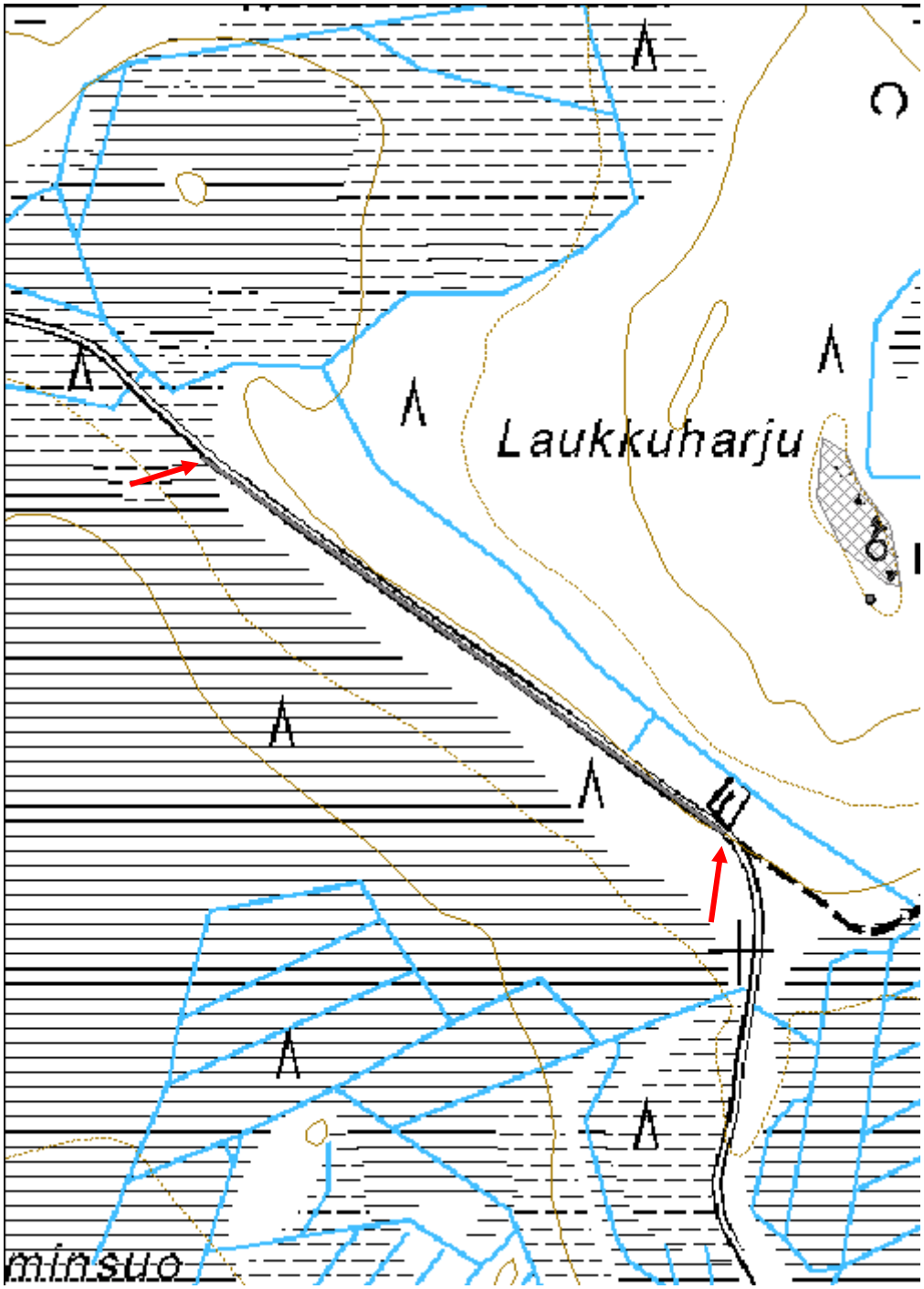

Laukkuharju 3 Kivilatomus	MH-tunnus: 145472

Kohdetyyppi:	99 Muu/määrittelemätön	**Haltija:**	151 Metsätalous Pohjanmaa
Ajoitus:	7116 Uusi aika	**Ylläpitäjä:**	151 Metsätalous Pohjanmaa
Rakentamisvuosi:		**Kunta:**	139 Ii
Lukumäärä:	1		

Koordinaatti-selitys:		**Geometria tuotettu:**	4 Gps-mittaus, korjaamaton
Koordinaatit:	X 7261334, Y 3438123, Z 82	**Löydöt:**	

Taustatiedot

Kohde löytyi inventoinnissa 24.5.2012.

Ympäristön kuvaus

Kivisen kankaan lakialue, jonka itälaidalla on etelä-pohjois-suuntainen kapea 160 m pitkä rakka-alue. Rakka-alueen ympärillä on tuoreehkoa kangasta, jossa kasvaa kuusta, mäntyä ja koivua.

Kohteen kuvaus

Rakka-alueen eteläreunasta 20 m lounaaseen on maankiven vieressä 1,9 x 0,8 m kokoinen kivikehä, joka on muodoltaan hieman pyöristynyt suorakulma. Kehä koostuu 10-25 cm kokoisista kivistä, jotka ovat osittain sammalen peitossa. Kivien alla on melko paksu humuskerros. Kairauksissa ei havaittu poikkeamia kivikehän sisäpuolen ja lähiympäristön välillä.
Kohde lienee melko nuori, arvioltaan selvästi alle 100 vuotta.

Kohteen rajaus

Kohde rajautuu pistemäisesti.

Tulkinta

Kivilatomuksen funktio on epäselvä.

Lisätietoja

Tarkastukset

Tila: 3 Toteutettu Laji: 6 Suojeluarvojen tarkastus Tarkastusvuosi: 2012
Tarkastuspvm: 24.5.2012 Tarkastaja: H.-P. Schulz
Kuvaus: KMO-kulttuuriperintöinventointi

Viranomais-rekisterinro:		**Kunto:**	1 Hyvä

		Olotila:	2 Ei käytössä
Arvotus:	8 Muu suojeluarvo	**Kohteen suojelu:**	9 Muu suojeluarvo
Selitys:		**Selitys:**	

Ympäristön suojelu:	0 Ei määritelty

Yleiskuva pohjoiskoillisesta.

Kuva ylhäältä.

Kohdetyyppi:	99 Muu/määrittelemätön	Copyright:	*© Metsähallitus 2008* *© Maanmittauslaitos 1/MML/08*
Koordinaatit:	X 7261334, Y 3438123, Z 82	Mittakaava:	1:5000

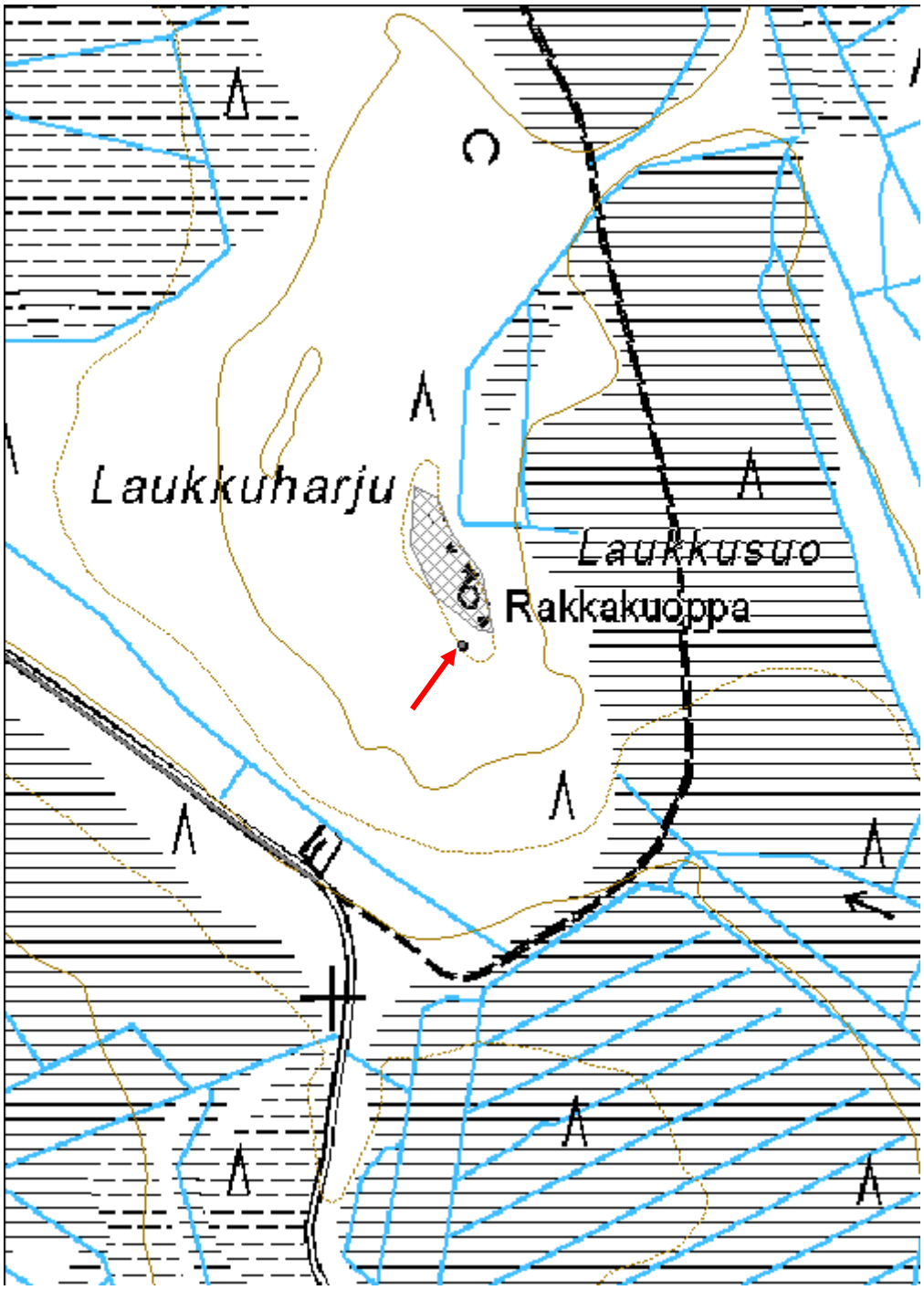

Liskonoro Kämppä paikka

MH-tunnus: 145473

Kohdetyyppi:	1 Asuinpaikat	**Haltija:**	151 Metsätalous Pohjanmaa
Ajoitus:	7116 Uusi aika	**Ylläpitäjä:**	151 Metsätalous Pohjanmaa
Rakentamisvuosi:		**Kunta:**	139 Ii
Lukumäärä:	1		

Koordinaatti-selitys:		**Geometria tuotettu:**	4 Gps-mittaus, korjaamaton
Koordinaatit:	X 7262048, Y 3436077, Z 57	**Löydöt:**	

Taustatiedot

Kohde tarkastettiin inventoinnissa 24..5.2012, lähde Sutigis.

Ympäristön kuvaus

Laaja hiekkainen tasanne kankaan luoteis- ja pohjoispuolella ja puron kaakkoispuolella muinaisen rantatörmän yläpuolella. Kuivaa mäntykangasta. Osittain aukea.

Kohteen kuvaus

Paikalla oli vanha savottakämppä, jonka tarkasta sijainnista ja koosta ei ole tietoa, 1960-luvun peruskartan perusteella se oli silloin jo purettu. Ainoa jäännös on vanha kaivo alueen länsireunalla. Alue on vuokrattu Iin kunnalle, ja sinne on rakennettu iso metsästysmaja ja sauna. Sauna ja uusi kaivo sijaitsevat aivan vanhan kaivon vieressä.
Rajaus on pistemäinen, vanhan kaivon kohdalla.

Kohteen rajaus

Rajaus on pistemäinen, vanhan kaivon kohdalla.

Tulkinta

Sutigismerkkinän mukaan paikalla oli savottakämppä.

Lisätietoja

Toimenpiteet

Tarkastukset

Tila: 3 Toteutettu Laji: 6 Suojeluarvojen tarkastus Tarkastusvuosi: 2012
Tarkastuspvm: 24.5.2012 Tarkastaja: H.-P. Schulz
Kuvaus: KMO-kulttuuriperintöinventointi

Viranomais-rekisterinro:		**Kunto:**	3 Huono
		Olotila:	2 Ei käytössä
Arvotus:	8 Muu suojeluarvo	**Kohteen suojelu:**	9 Muu suojeluarvo

Ympäristön suojelu:	0 Ei määritelty
Selitys:	

Paikalla oleva uusi metsästysmaja lounaasta.

Vanha kaivo kaakosta.

Kohdetyyppi:	1 Asuinpaikat	Copyright:	*© Metsähallitus 2008* *© Maanmittauslaitos 1/MML/08*
Koordinaatit:	X 7262048, Y 3436077, Z 57	Mittakaava:	1:5000

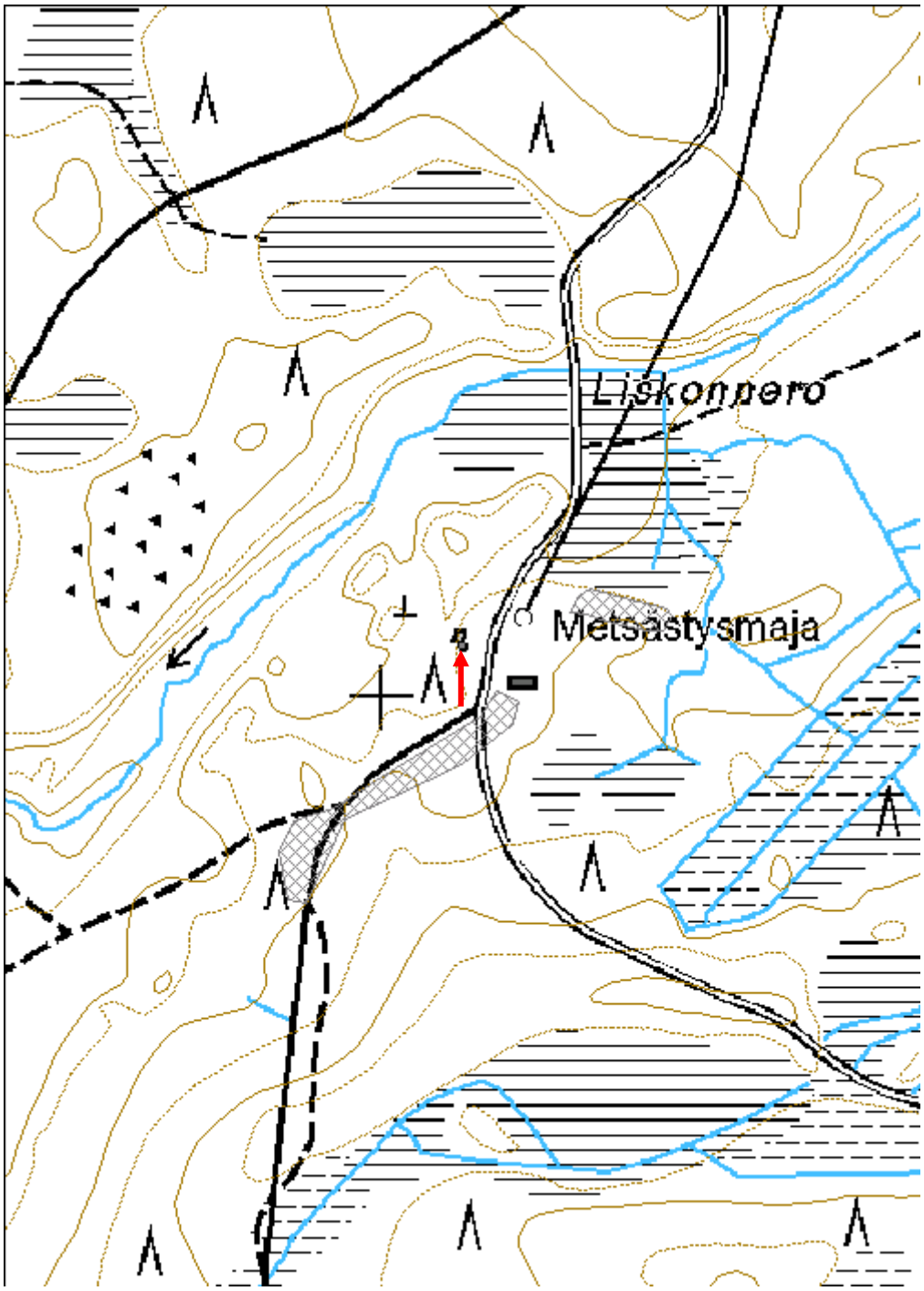

Nuolella merkitty kaivon sijainti.

Mustikkakangas SW Viisarikivet	MH-tunnus: 145482

Kohdetyyppi:	99 Muu/määrittelemätön	**Haltija:**	151 Metsätalous Pohjanmaa
Ajoitus:	7116 Uusi aika	**Ylläpitäjä:**	151 Metsätalous Pohjanmaa
Rakentamisvuosi:		**Kunta:**	139 Ii
Lukumäärä:	1		

Koordinaatti-selitys:		**Geometria tuotettu:**	4 Gps-mittaus, korjaamaton
Koordinaatit:	X 7260205, Y 3433484, Z 42	**Löydöt:**	

Taustatiedot

Kohde löytyi inventoinnissa 7.6.2012.

Ympäristön kuvaus

Laajan matalan kivisen kankaan loiva etelärinne, tuoreehko mäntykangas. Yksityisellä puolella avohakattu ja äestetty, valtion puolella nuorta kasvatusmetsä.

Kohteen kuvaus

Rajalinjalla on 4 kiveä n. 1,5 m etäisyydellä, keskikivi pystyssä (eteläisin 5 kivi kadonnut). Kivien koko on n. 30-50 cm.

Kohteen rajaus

Tulkinta

Viisarikivet, ison jaon aikainen rajalinjaveto

Lisätietoja

Toimenpiteet

Tarkastukset

Tila: 3 Toteutettu Laji: 6 Suojeluarvojen tarkastus Tarkastusvuosi: 2012
Tarkastuspvm: 7.6.2012 Tarkastaja: H.-P. Schulz
Kuvaus: KMO-kulttuuriperintöinventointi

Viranomais-rekisterinro:		**Kunto:**	1 Hyvä

		Olotila:	2 Ei käytössä
Arvotus:	8 Muu suojeluarvo	**Kohteen suojelu:**	9 Muu suojeluarvo
Selitys:		**Selitys:**	

Ympäristön suojelu:	0 Ei määritelty
Selitys:	

Yleiskuva kaakosta.

Kohdetyyppi:	99 Muu/määrittelemätön	Copyright:	*© Metsähallitus 2008* *© Maanmittauslaitos 1/MML/08*
Koordinaatit:	X 7260205, Y 3433484, Z 42	Mittakaava:	1:5000

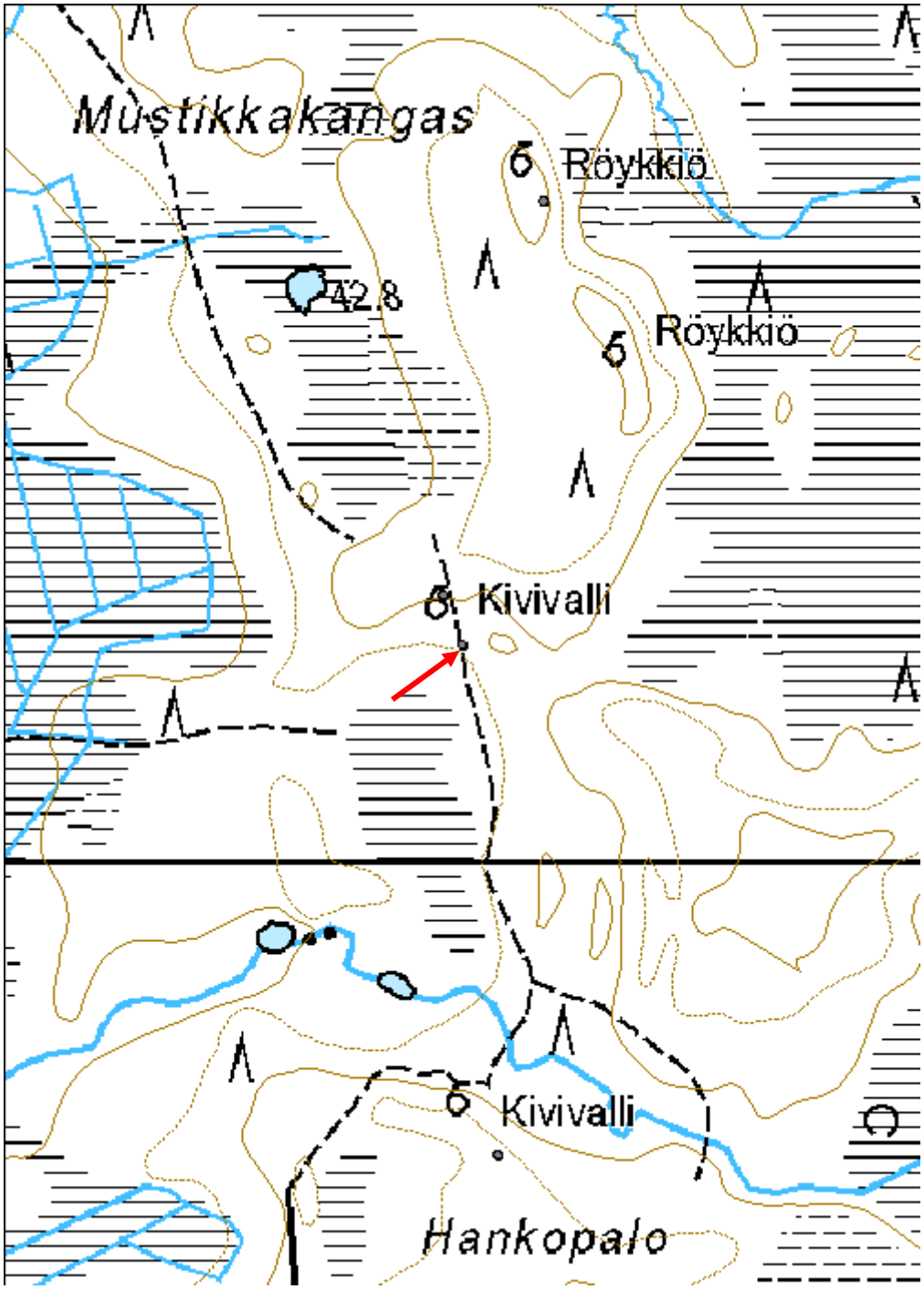

Aaltokangas 2 Rajamerkki	MH-tunnus: 145504

Kohdetyyppi:	99 Muu/määrittelemätön	**Haltija:**	151 Metsätalous Pohjanmaa
Ajoitus:	7116 Uusi aika	**Ylläpitäjä:**	151 Metsätalous Pohjanmaa
Rakentamisvuosi:		**Kunta:**	139 Ii
Lukumäärä:	1		

Koordinaatti-selitys:		**Geometria tuotettu:**	4 Gps-mittaus, korjaamaton
Koordinaatit:	X 7259022, Y 3434790, Z 52	**Löydöt:**	

Taustatiedot

Kohde löytyi inventoinnissa 7.6.2012.

Ympäristön kuvaus

Matala kapea hiekkaharjanne suoalueen keskellä. Kuiva mäntykangas, nuorta kasvatusmetsää

Kohteen kuvaus

Suorakulmainen kivilatomus, mitat 1,1 x 1,1 m, korkeus 0,3 m, keskellä pieni napakivi pystyssä. Kivessä ei ole numeroa. Latomus on suurimmaksi osaksi kasvanut umpeen.

Kohteen rajaus

Kohde rajautuu pistemäisesti.

Tulkinta

Todennäköisesti vanhempi rajamerkki, kohde sijaitsee nykyisestä rajalinjasta n. 10 itään.

Lisätietoja

Toimenpiteet

Tarkastukset

Tila: 3 Toteutettu Laji: 6 Suojeluarvojen tarkastus Tarkastusvuosi: 2012
Tarkastuspvm: 7.6.2012 Tarkastaja: H.- P. Schulz
Kuvaus: KMO-kulttuuriperintöinventointi

Viranomais-rekisterinro:		**Kunto:**	1 Hyvä

		Olotila:	2 Ei käytössä
Arvotus:	8 Muu suojeluarvo	**Kohteen suojelu:**	9 Muu suojeluarvo
Selitys:		**Selitys:**	

Ympäristön suojelu:	0 Ei määritelty
Selitys:	

Lähikuva luoteesta.

Kohdetyyppi:	99 Muu/määrittelemätön	Copyright:	*© Metsähallitus 2008* *© Maanmittauslaitos 1/MML/08*
Koordinaatit:	X 7259022, Y 3434790, Z 52	Mittakaava:	1:5000

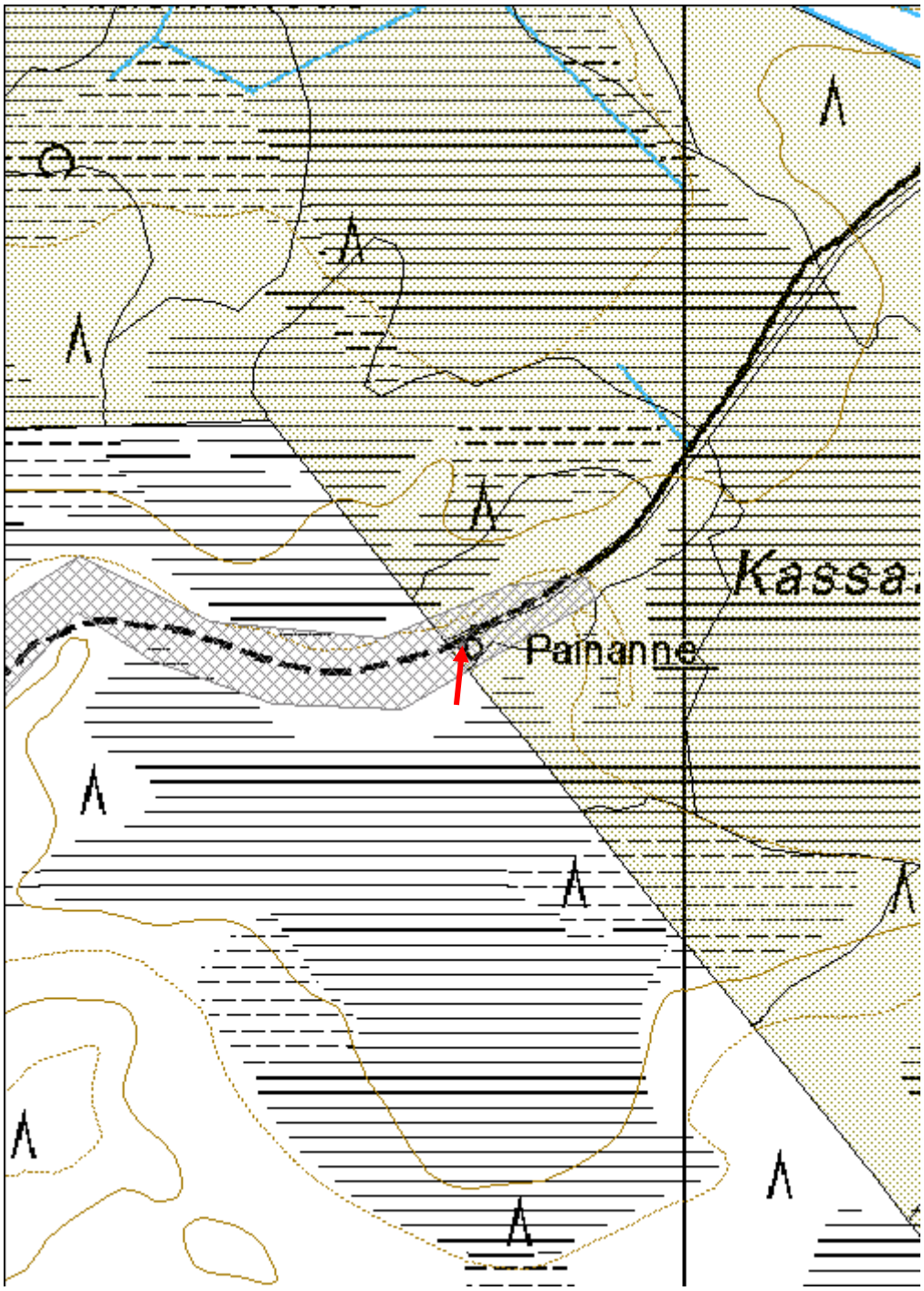

Hanhiselkä 1 Leimapuu	MH-tunnus: 145509

Kohdetyyppi:	9 Valmistuspaikat/työpaikat	**Haltija:**	151 Metsätalous Pohjanmaa
Ajoitus:	7116 Uusi aika	**Ylläpitäjä:**	151 Metsätalous Pohjanmaa
Rakentamisvuosi:		**Kunta:**	139 Ii
Lukumäärä:	1		

Koordinaatti-selitys:		**Geometria tuotettu:**	4 Gps-mittaus, korjaamaton
Koordinaatit:	X 7257007, Y 3436404, Z 63	**Löydöt:**	

Taustatiedot

Kohde löytyi inventoinnissa 8.6.2012.

Ympäristön kuvaus

Luode-kaakkosuuntainen soraharjanne suoalueen keskellä. Kuivaa mäntykangasta. Maaperä paikoitellen hienoa hiekkaa.

Kohteen kuvaus

Harjanteen etelälaidalla suon reunalla on 20 cm paksu kelottunut mänty, jossa on n. 1,4 m korkeudella kaksi pientä pilkkaa, joissa on kruunuleima. Puu on leimaamisen jälkeen kasvanut vielä noin 1 cm.

Kohteen rajaus

Kohde rajautuu pistemäisesti.

Tulkinta

Leimapuu

Lisätietoja

Toimenpiteet

Tarkastukset

Tila: 3 Toteutettu Laji: 6 Suojeluarvojen tarkastus Tarkastusvuosi: 2012
Tarkastuspvm: 8.6.2012 Tarkastaja: H.-P. Schulz
Kuvaus: KMO-kulttuuriperintöinventointi

Viranomais-rekisterinro:		**Kunto:**	3 Huono

		Olotila:	2 Ei käytössä
Arvotus:	8 Muu suojeluarvo	**Kohteen suojelu:**	9 Muu suojeluarvo
Selitys:		**Selitys:**	

Ympäristön suojelu:	0 Ei määritelty
Selitys:	

Lähikuva pohjoisesta.

Kohdetyyppi:	9 Valmistuspaikat/työpaikat	Copyright:	© *Metsähallitus 2008* © *Maanmittauslaitos 1/MML/08*
Koordinaatit:	X 7257007, Y 3436404, Z 63	Mittakaava:	1:5000

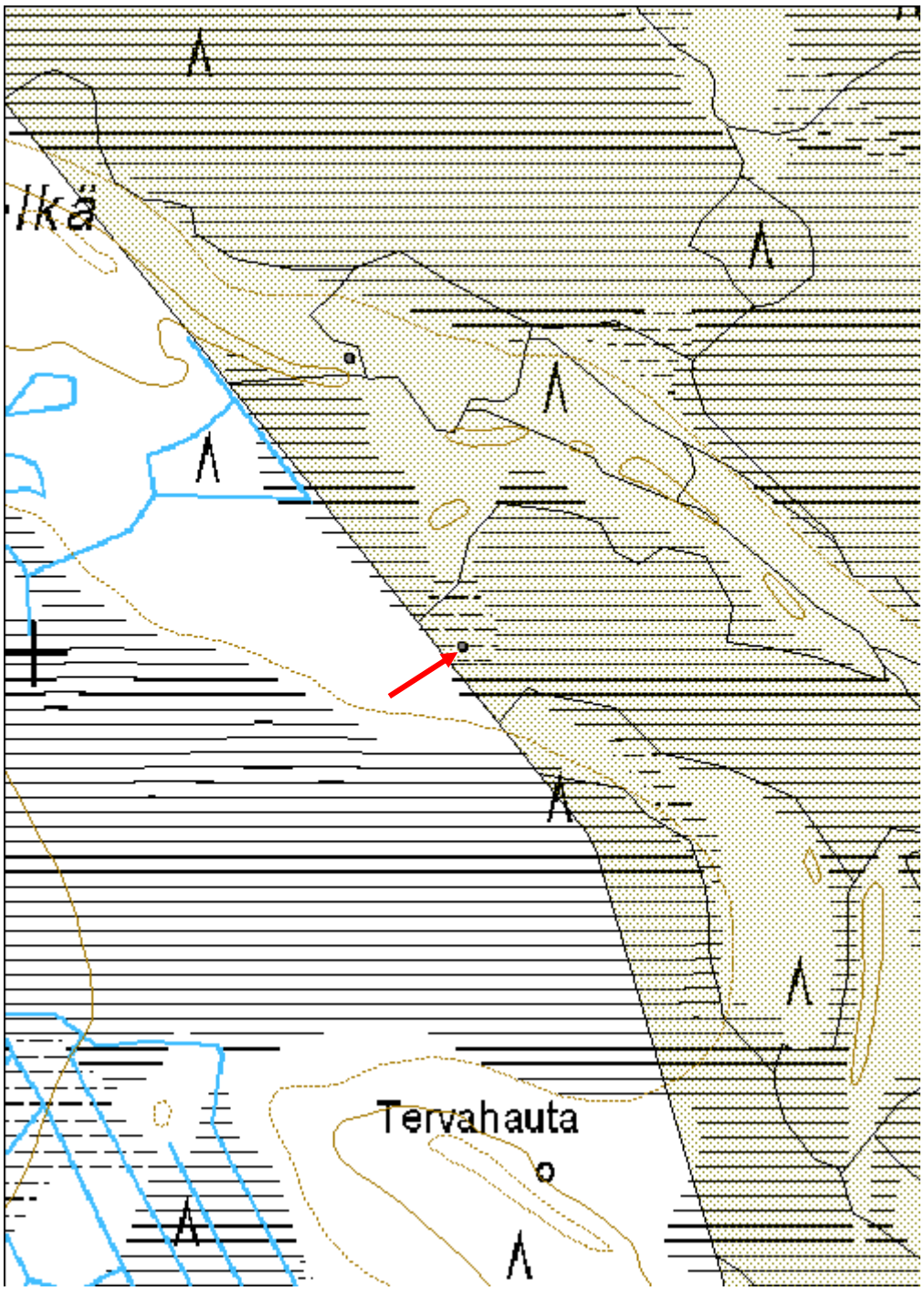

Hanhiselkä 2 Leimapuu	MH-tunnus: 145510

Kohdetyyppi:	9 Valmistuspaikat/työpaikat	**Haltija:**	151 Metsätalous Pohjanmaa
Ajoitus:	7116 Uusi aika	**Ylläpitäjä:**	151 Metsätalous Pohjanmaa
Rakentamisvuosi:		**Kunta:**	139 Ii
Lukumäärä:	1		

Koordinaatti-selitys:		**Geometria tuotettu:**	4 Gps-mittaus, korjaamaton
Koordinaatit:	X 7257280, Y 3436297, Z 63	**Löydöt:**	

Taustatiedot

Kohde löytyi inventoinnissa 8.6.2012

Ympäristön kuvaus

Luode-kaakkosuuntainen soraharjanne suoalueen keskellä. Kuivaa mäntykangasta. Maaperä paikoitellen hienoa hiekkaa.

Kohteen kuvaus

Harjanteen pohjoislaidalla lähellä suota on 15 cm paksu kelottunut mänty, jossa on 1,4 m koreudella 7 cm pitkä pilkka ja kruunuleima. Puu on kasvanut leimaamisen jälkeen noin 0,5 cm.

Kohteen rajaus

Kohde rajautuu pistemäisesti.

Tulkinta

Leimapuu

Lisätietoja

Toimenpiteet

Tarkastukset

Tila: 3 Toteutettu Laji: 6 Suojeluarvojen tarkastus Tarkastusvuosi: 2012
Tarkastuspvm: 8.6.2012 Tarkastaja: H.-P. Schulz
Kuvaus: KMO-kulttuuriperintöinventointi

Viranomais-rekisterinro:		**Kunto:**	2 Keskinkertainen

		Olotila:	2 Ei käytössä
Arvotus:	8 Muu suojeluarvo	**Kohteen suojelu:**	9 Muu suojeluarvo
Selitys:		**Selitys:**	

Ympäristön suojelu:	0 Ei määritelty
Selitys:	

Lähikuva kaakosta.

Kohdetyyppi:	9 Valmistuspaikat/työpaikat	Copyright:	© *Metsähallitus 2008* © *Maanmittauslaitos 1/MML/08*
Koordinaatit:	X 7257280, Y 3436297, Z 63	Mittakaava:	1:5000

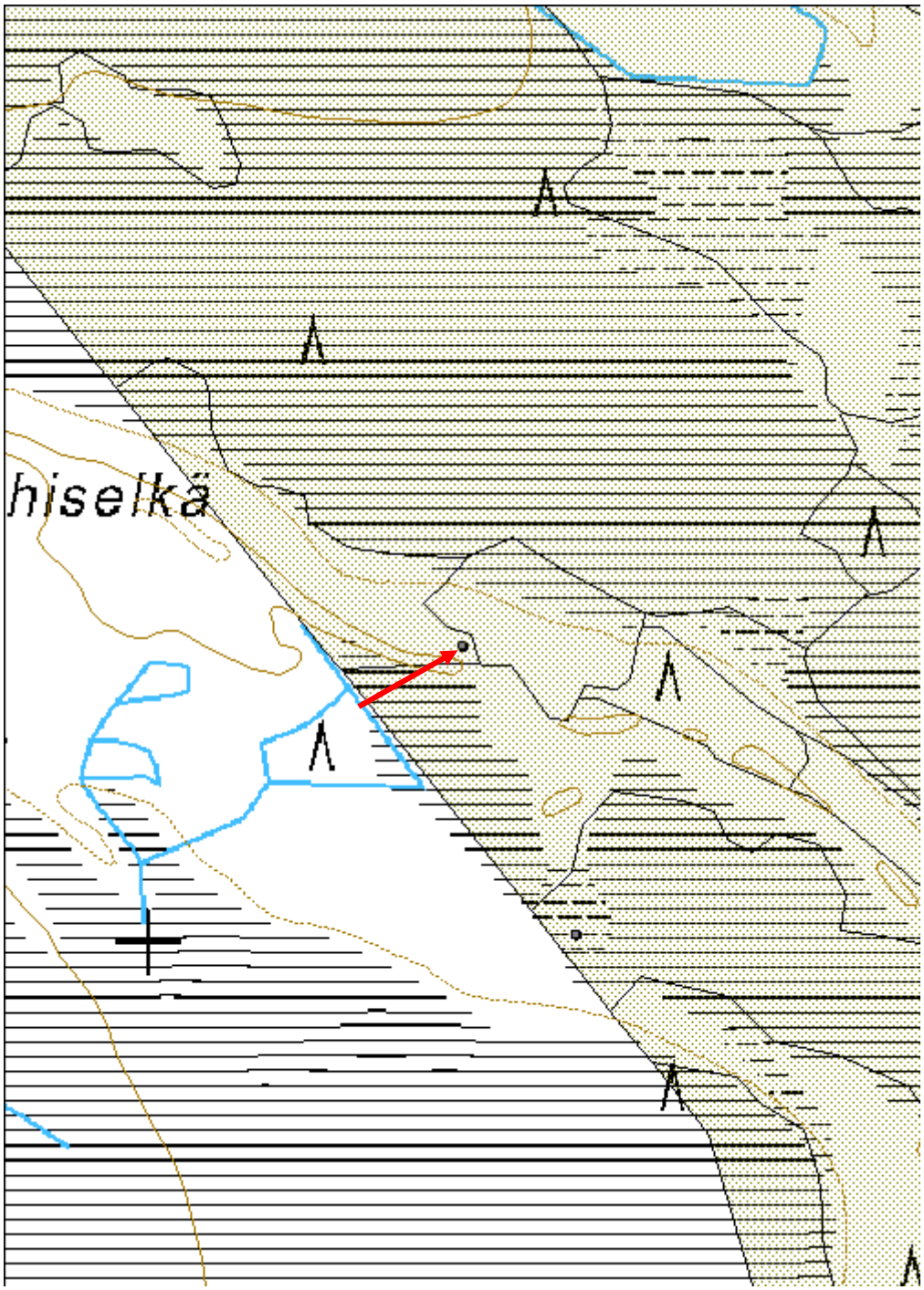

Konttikangas Kämppä jäännös	MH-tunnus: 145512

Kohdetyyppi:	1 Asuinpaikat	**Haltija:**	151 Metsätalous Pohjanmaa
Ajoitus:	7116 Uusi aika	**Ylläpitäjä:**	151 Metsätalous Pohjanmaa
Rakentamisvuosi:		**Kunta:**	139 Ii
Lukumäärä:	3		

Koordinaatti-selitys:		**Geometria tuotettu:**	4 Gps-mittaus, korjaamaton
Koordinaatit:	X 7265319, Y 3440734, Z 85	**Löydöt:**	

Taustatiedot

Kohde tarkastettiin inventoinnissa 9.6.2012, lähde Sutigis.

Ympäristön kuvaus

Pieni hiekkainen saareke ison suon eteläpuolella ja leveän harjujakson pohjoispuolella. Kuivaa mäntykangasta.

Kohteen kuvaus

Paikalla on neljän rakennuksen jäännöstä:
kämppä: jäljellä on 13 x 8,5 m mittainen maavalliperustus, osia tiilihormista ja rautahela; puurakenteet on purettu. Alue on nuoren puuston peittämä. Oven paikka ei havaittu.
sivurakennus: mitat n. 6 x 4 m, sortuneet ja pitkälti lahonnet lautarakenteet, rakennuksen tarkoitus epäselvä.
sivurakennus: mitat n. 4 x 3 m; vain pohjakuvio havaittavissa.
huusi: mitat 1,8 x 1,8 m, jäljellä kuoppaan sortuneita lautarakenteita.
maakellari: mitat 7 x 6 m, maavallin korkeus 0,6 m; kellarikuoppa 4 x 3 m, syvyys > 1 m; kuoppa täynnä lahonneita lautoja ja muita roskia; kellarin tukikehikko paikoitellen vielä näkyvissä. Kuopassa kasvaa nuorta puustoa.

Kohteen rajaus

Kohde rajautuu pistemäisesti.

Tulkinta

Savottakämppä.

Lisätietoja

Toimenpiteet

Tarkastukset

Tila: 3 Toteutettu Laji: 6 Suojeluarvojen tarkastus Tarkastusvuosi: 2012

Tarkastuspvm: 9.6.2012 Tarkastaja: H.-P. Schulz Kuvaus: KMO-kulttuuriperintöinventointi

Viranomais-rekisterinro:		**Kunto:**	3 Huono
		Olotila:	2 Ei käytössä
Arvotus:	8 Muu suojeluarvo	**Kohteen suojelu:**	9 Muu suojeluarvo
Selitys:		**Selitys:**	

Ympäristön suojelu:	0 Ei määritelty
Selitys:	

Kämpän maaperustus lännestä.

Maakellari kaakosta.

Huusin jäänteet lännestä.

Kohdetyyppi:	1 Asuinpaikat	Copyright:	*© Metsähallitus 2008* *© Maanmittauslaitos 1/MML/08*
Koordinaatit:	X 7265319, Y 3440734, Z 85	Mittakaava:	1:10000

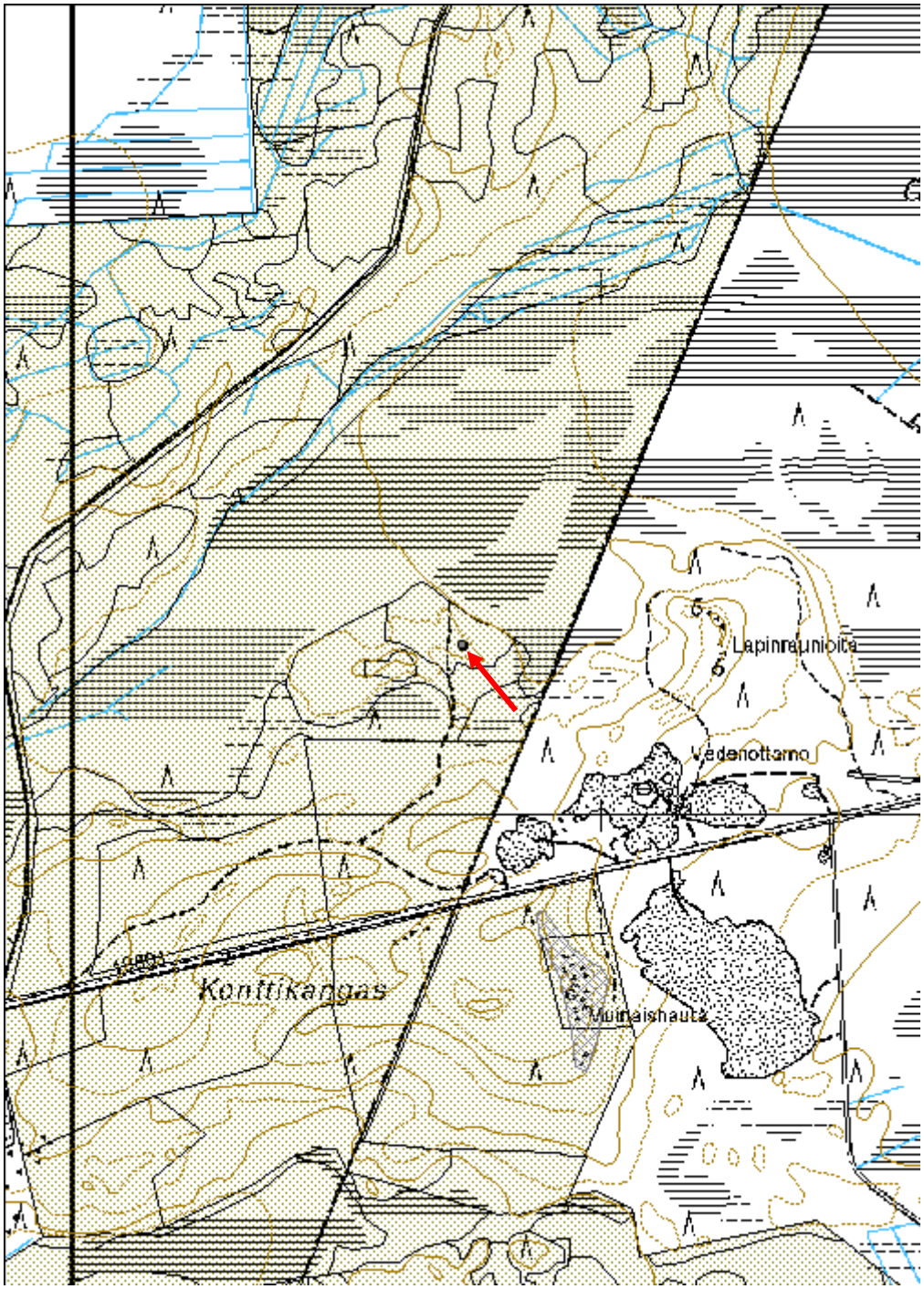

Temppelinkangas Kämppä jäännös	MH-tunnus: 145513

Kohdetyyppi:	1 Asuinpaikat	**Haltija:**	151 Metsätalous Pohjanmaa
Ajoitus:	7116 Uusi aika	**Ylläpitäjä:**	151 Metsätalous Pohjanmaa
Rakentamisvuosi:		**Kunta:**	139 Ii
Lukumäärä:	1		

Koordinaatti-selitys:		**Geometria tuotettu:**	4 Gps-mittaus, korjaamaton
Koordinaatit:	X 7265382, Y 3437283, Z 70	**Löydöt:**	

Taustatiedot

Kohde tarkastettiin inventoinnissa 9.6.2012, se on merkitty vanhaan peruskarttaan.

Ympäristön kuvaus

Matalan kivisen kankaan loiva pohjoisrinne suon eteläpuolella, tuoreehko mäntykangas, osittain harvennettua kasvatusmetsää, osittain aukea.

Kohteen kuvaus

Kämppä on kokonaan purettu, tarkkaa paikka ei ollut enää havaittavissa, alue on osittain muokattu. Ainoa jäljellä oleva jäännös on pieni kaivo jolla on lautakehikko, mitat 0,9 x 0,9 m, syvyys on epäselvä, kaivo on peitetty rautalevyllä.

Kohteen rajaus

Kohde rajautuu pistemäisesti.

Tulkinta

Savottakämppä

Lisätietoja

Toimenpiteet

Tarkastukset

Tila: 3 Toteutettu Laji: 6 Suojeluarvojen tarkastus Tarkastusvuosi: 2012
Tarkastuspvm: 9.6.2012 Tarkastaja: H.-P. Schulz
Kuvaus: KMO-kulttuuriperintöinventointi

Viranomais-rekisterinro:		**Kunto:**	0 Ei määritelty
		Olotila:	2 Ei käytössä
Arvotus:	8 Muu suojeluarvo	**Kohteen**	9 Muu suojeluarvo

Selitys:	**suojelu:** **Selitys:**

Ympäristön suojelu:	0 Ei määritelty
Selitys:	

Rautalevyllä peitetty kaivo koillisesta.

Kohdetyyppi:	1 Asuinpaikat	Copyright:	© *Metsähallitus 2008* © *Maanmittauslaitos 1/MML/08*
Koordinaatit:	X 7265382, Y 3437283, Z 70	Mittakaava:	1:10000

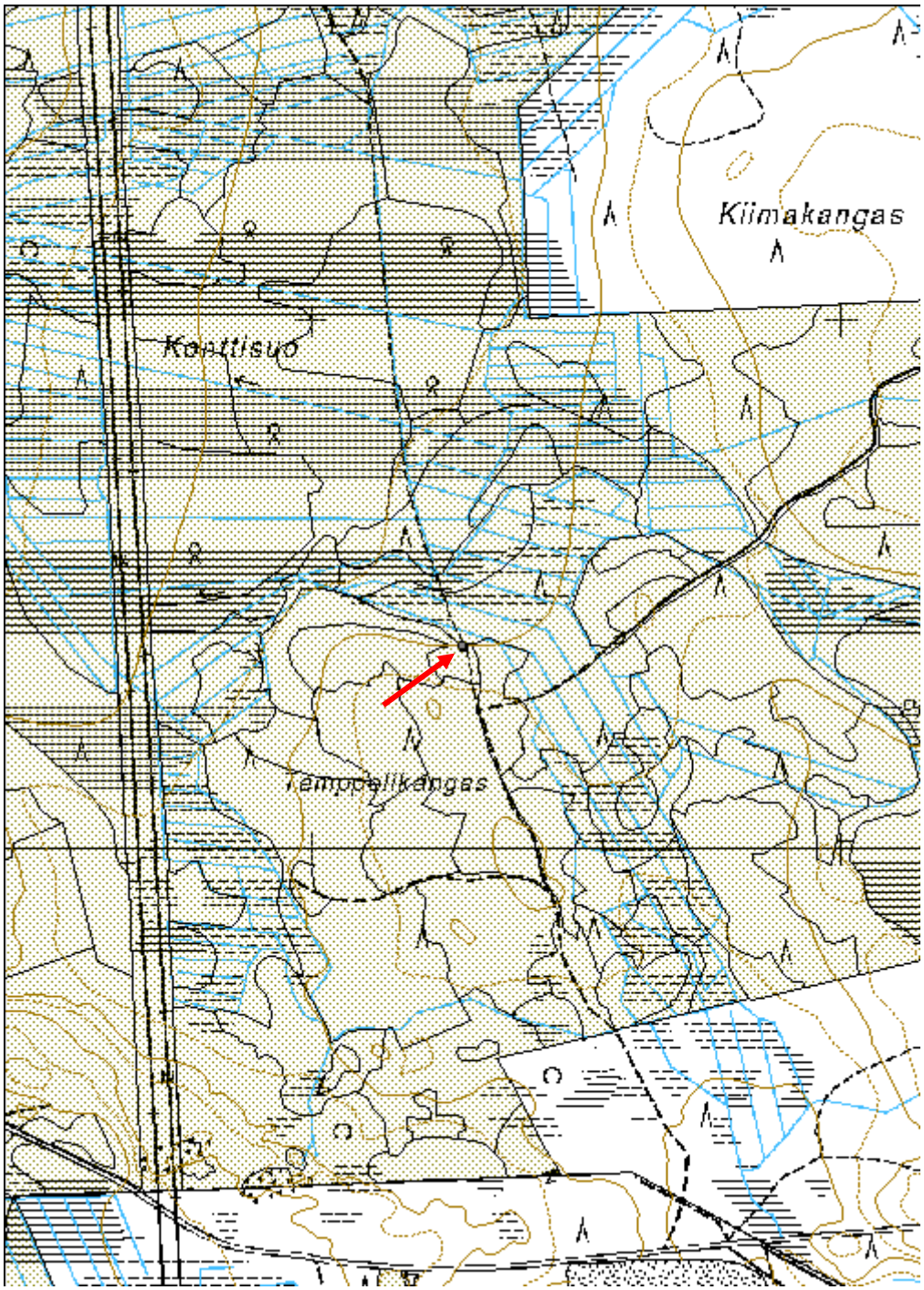

Leuanlatvapalo Kämppä paikka	MH-tunnus: 145514

Kohdetyyppi:	1 Asuinpaikat	**Haltija:**	151 Metsätalous Pohjanmaa
Ajoitus:	7116 Uusi aika	**Ylläpitäjä:**	151 Metsätalous Pohjanmaa
Rakentamisvuosi:		**Kunta:**	139 Ii
Lukumäärä:	1		

Koordinaatti-selitys:		**Geometria tuotettu:**	4 Gps-mittaus, korjaamaton
Koordinaatit:	X 7271434, Y 3442379, Z 87	**Löydöt:**	

Taustatiedot

Kohde tarkastettiin inventoinnissa 12.6.2012, lähde Sutigis.

Ympäristön kuvaus

Matalan osittain soistuneen kankaan länsilaita, puusto pääosin koivua, lisäksi jonkun verran mäntyä. Aluskasvillisuus heinää ja niittykasveja.

Kohteen kuvaus

Alue on tiheästi ojitettu, kämpästä ei havaittu enää rakenteita, tarkka paikka on epäselvä. GPS-mittaus tehtiin kohdassa, jossa kasvillisuus viitasi aiempaan pihapiiriin.

Kohteen rajaus

Kohde rajautuu pistemäisesti.

Tulkinta

Sutigis merkinnän mukaan paikalla on Heikin kämpän raunio.

Lisätietoja

Toimenpiteet

Tarkastukset

Tila: 3 Toteutettu Laji: 6 Suojeluarvojen tarkastus Tarkastusvuosi: 2012
Tarkastuspvm: 12.6.2012 Tarkastaja: H.-P. Schulz
Kuvaus: KMO-kulttuuriperintöinventointi

Viranomais-rekisterinro:		**Kunto:**	3 Huono
		Olotila:	2 Ei käytössä

Arvotus:	8 Muu suojeluarvo	**Kohteen suojelu:**	99 Ei suojeluarvoa
Selitys:		**Selitys:**	

Ympäristön suojelu:	0 Ei määritelty
Selitys:	

Tasanne, jossa kasvillisuus viittaa entiseen piha-alueeseen; etelästä.

Kohdetyyppi:	1 Asuinpaikat	Copyright:	*© Metsähallitus 2008* *© Maanmittauslaitos 1/MML/08*
Koordinaatit:	X 7271434, Y 3442379, Z 87	Mittakaava:	1:10000

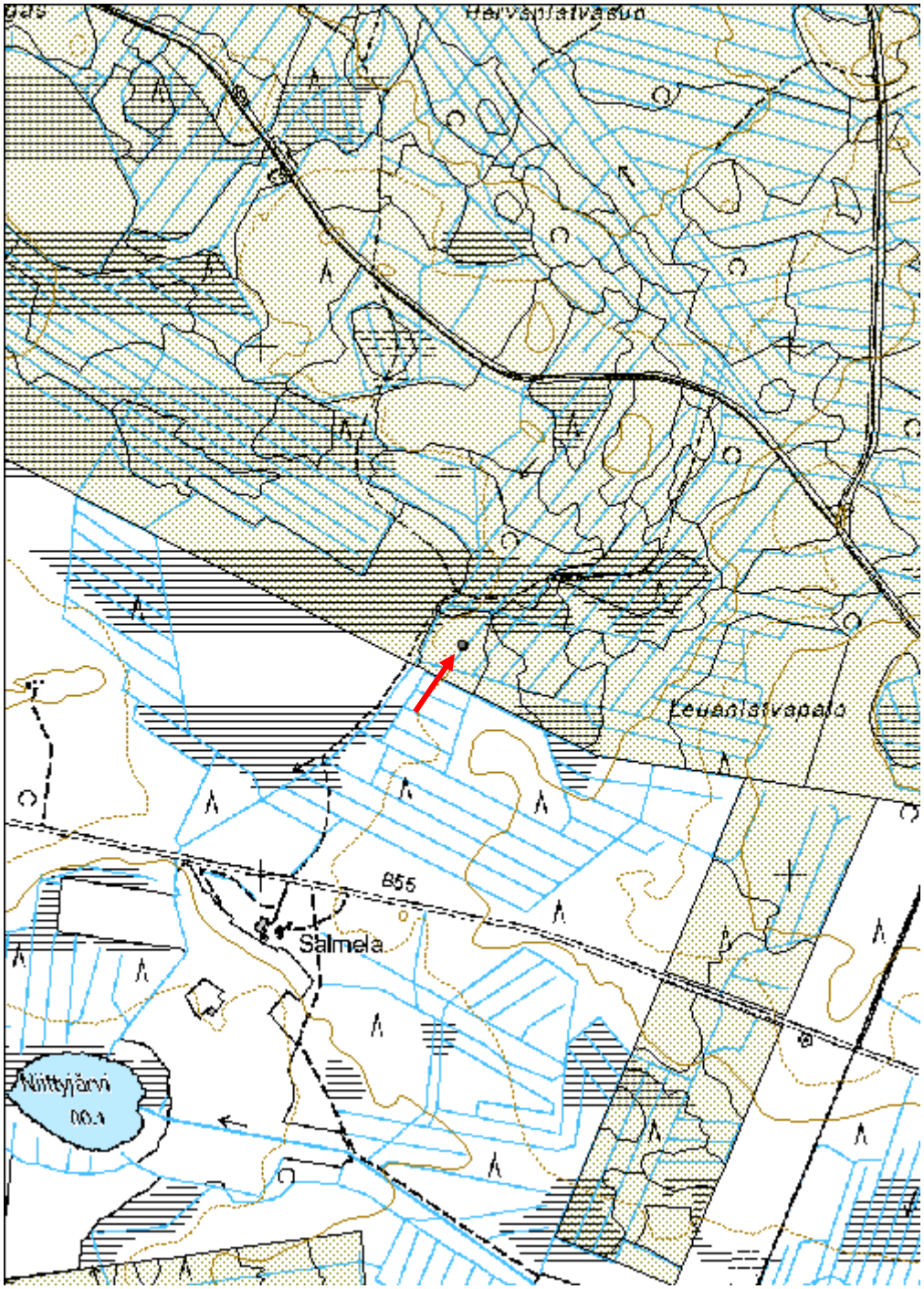

Kaihuanvaara Kolmiomittaustorni jäännös	MH-tunnus: 145517

Kohdetyyppi:	9 Valmistuspaikat/työpaikat	**Haltija:**	151 Metsätalous Pohjanmaa
Ajoitus:	7116 Uusi aika	**Ylläpitäjä:**	151 Metsätalous Pohjanmaa
Rakentamisvuosi:		**Kunta:**	139 Ii
Lukumäärä:	1		

Koordinaatti-selitys:		**Geometria tuotettu:**	4 Gps-mittaus, korjaamaton
Koordinaatit:	X 7274466, Y 3440754, Z 106	**Löydöt:**	

Taustatiedot

Kohde tarkastettiin inventoinnissa 12.6.2012, kohde on merkitty peruskartalle.

Ympäristön kuvaus

Matalan kivikkoisen vaaran lakialue. Melko rehevää kasvillisuutta, pääosin koivua ja kuusta. Nuorta tiheä kasvatusmetsä.

Kohteen kuvaus

Paikalla on yli 10 m pitkän kolmiomittaustornin jäänteet, hirret ovat melko lahoja, tukirakenteet ei havaittu, alue on tiheän aluskasvillisuuden peittämä.

Kohteen rajaus

Kohde rajautuu pistemäisesti.

Tulkinta

Kolmiomittaustorni

Lisätietoja

Toimenpiteet

Tarkastukset

Tila: 3 Toteutettu Laji: 6 Suojeluarvojen tarkastus Tarkastusvuosi: 2012
Tarkastuspvm: 12.6.2012 Tarkastaja: H.-P. Schulz
Kuvaus: KMO-kulttuuriperintöinventointi

Viranomais-rekisterinro:		**Kunto:**	3 Huono
		Olotila:	2 Ei käytössä

Arvotus:	8 Muu suojeluarvo	**Kohteen suojelu:**	9 Muu suojeluarvo
Selitys:		**Selitys:**	

Ympäristön suojelu:	0 Ei määritelty
Selitys:	

Yleiskuva kaakosta.

Kohdetyyppi:	9 Valmistuspaikat/työpaikat	Copyright:	© *Metsähallitus 2008* © *Maanmittauslaitos 1/MML/08*
Koordinaatit:	X 7274466, Y 3440754, Z 106	Mittakaava:	1:10000

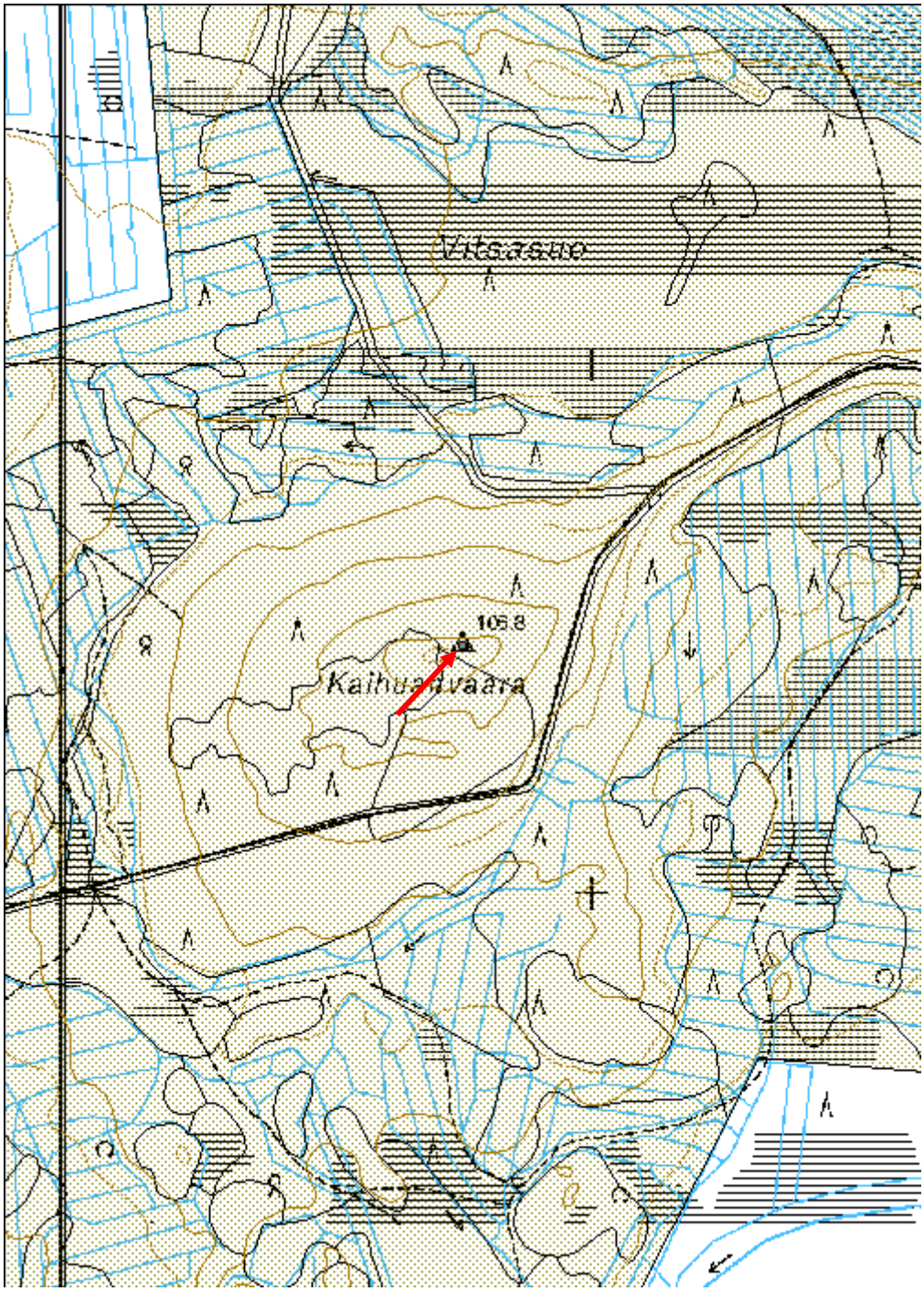

Isoahonlampi Kämppä jäännös	MH-tunnus: 145518

Kohdetyyppi:	1 Asuinpaikat	**Haltija:**	151 Metsätalous Pohjanmaa
Ajoitus:	7116 Uusi aika	**Ylläpitäjä:**	151 Metsätalous Pohjanmaa
Rakentamisvuosi:		**Kunta:**	139 Ii
Lukumäärä:	2		

Koordinaatti-selitys:		**Geometria tuotettu:**	4 Gps-mittaus, korjaamaton
Koordinaatit:	X 7281764, Y 3442948, Z 105	**Löydöt:**	

Taustatiedot

Kohde tarkastettiin inventoinnissa 13.6.2012, lähde Sutigis

Ympäristön kuvaus

Matala kivinen harjanne suoalueen keskellä pienen lammen kaakkoispuolella. Rehevä sekametsä, aluskasvillisuus mustikkaa ja sammalta, paikoitellen suopursua, entisessä pihapiirissä pääosin heinää.

Kohteen kuvaus

Paikalla on kämpän ja tallin jäänteet. Kämpästä on säilynyt melko lahonneet pohjahirret ja jonkun verran lahonnutta lautaa, rakennuksen mitat ovat 4,5 x 4 m. Sisätilassa on rautahelan jäänteet. Rakennuksesta 15 m koilliseen on tallin jäänteet, jäljellä lahonneet pohjahirret, mitta n. 8 x 6 m. Rakenteen pohjoispuolella on pieni "piha-alue", jonka reunalla oli lahonneita riukukaidan jäänteitä.

Kohteen rajaus

Kohde rajautuu pistemäisesti.

Tulkinta

Savottakämppä.

Lisätietoja

Toimenpiteet

Tarkastukset

Tila: 3 Toteutettu Laji: 6 Suojeluarvojen tarkastus Tarkastusvuosi: 2012
Tarkastuspvm: 13.6.2012 Tarkastaja: H.-P. Schulz
Kuvaus: KMO-kulttuuriperintöinventointi

Viranomais-rekisterinro:		**Kunto:**	3 Huono
		Olotila:	2 Ei käytössä

Arvotus:	8 Muu suojeluarvo	**Kohteen suojelu:**	9 Muu suojeluarvo

Ympäristön suojelu:	0 Ei määritelty

Kämpän jäänteet lounaasta.

Tallin jäänteet pohjoisesta.

Kohdetyyppi:	1 Asuinpaikat	Copyright:	© *Metsähallitus 2008* © *Maanmittauslaitos 1/MML/08*
Koordinaatit:	X 7281764, Y 3442948, Z 105	Mittakaava:	1:10000

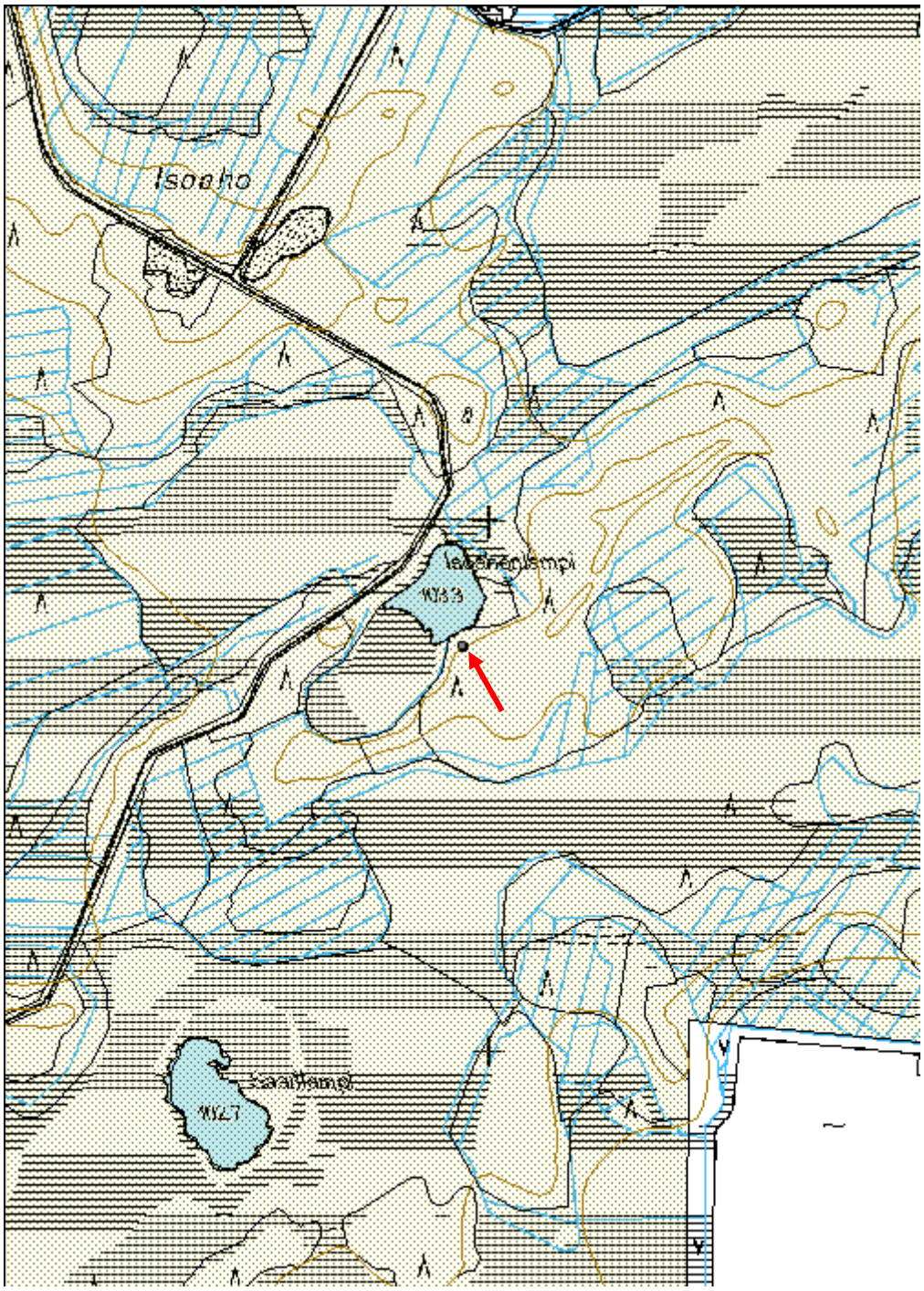

Laukkupalo 1 Kämppä jäännös	MH-tunnus: 145519

Kohdetyyppi:	1 Asuinpaikat	**Haltija:**	151 Metsätalous Pohjanmaa
Ajoitus:	7116 Uusi aika	**Ylläpitäjä:**	151 Metsätalous Pohjanmaa
Rakentamisvuosi:		**Kunta:**	139 Ii
Lukumäärä:	1		

Koordinaatti-selitys:		**Geometria tuotettu:**	4 Gps-mittaus, korjaamaton
Koordinaatit:	X 7284081, Y 3441480, Z 102	**Löydöt:**	

Taustatiedot

Kohde tarkastettiin inventoinnissa 13.6.2012, lähde Sutigis.

Ympäristön kuvaus

Tasanne kankaan kaakkoislaidalla ison suoalueen reunalla. Rehevä sekametsä, aluskasvillisuus sammalta ja mustikkaa. Entisellä piha-alueella nuoria lehtipuita ja heinää.

Kohteen kuvaus

Rakennuksen mitat ovat 5,5 x 4,5 m; jäljellä on maaperustus ja maatuneita pohjahirsiä. Sisätilassa on rautahelan ja pönttöuunin (kiukaan?) jäänteet. Rakennuksen kohdalla kasvaa tiheästi nuoria lehtipuita.

Kohteen rajaus

Kohde rajautuu pistemäisesti.

Tulkinta

Savottakämppä

Lisätietoja

Toimenpiteet

Tarkastukset

Tila: 3 Toteutettu Laji: 6 Suojeluarvojen tarkastus Tarkastusvuosi: 2012
Tarkastuspvm: 13.6.2012 Tarkastaja: H.-P. Schulz
Kuvaus: KMO-kulttuuriperintöinventointi

Viranomais-rekisterinro:		**Kunto:**	3 Huono
		Olotila:	2 Ei käytössä

Arvotus:	8 Muu suojeluarvo	**Kohteen suojelu:**	9 Muu suojeluarvo
Selitys:		**Selitys:**	

Ympäristön suojelu:	0 Ei määritelty
Selitys:	

Yleiskuva pohjoisesta.

Kohdetyyppi:	1 Asuinpaikat	Copyright:	© *Metsähallitus 2008* © *Maanmittauslaitos 1/MML/08*
Koordinaatit:	X 7284081, Y 3441480, Z 102	Mittakaava:	1:10000

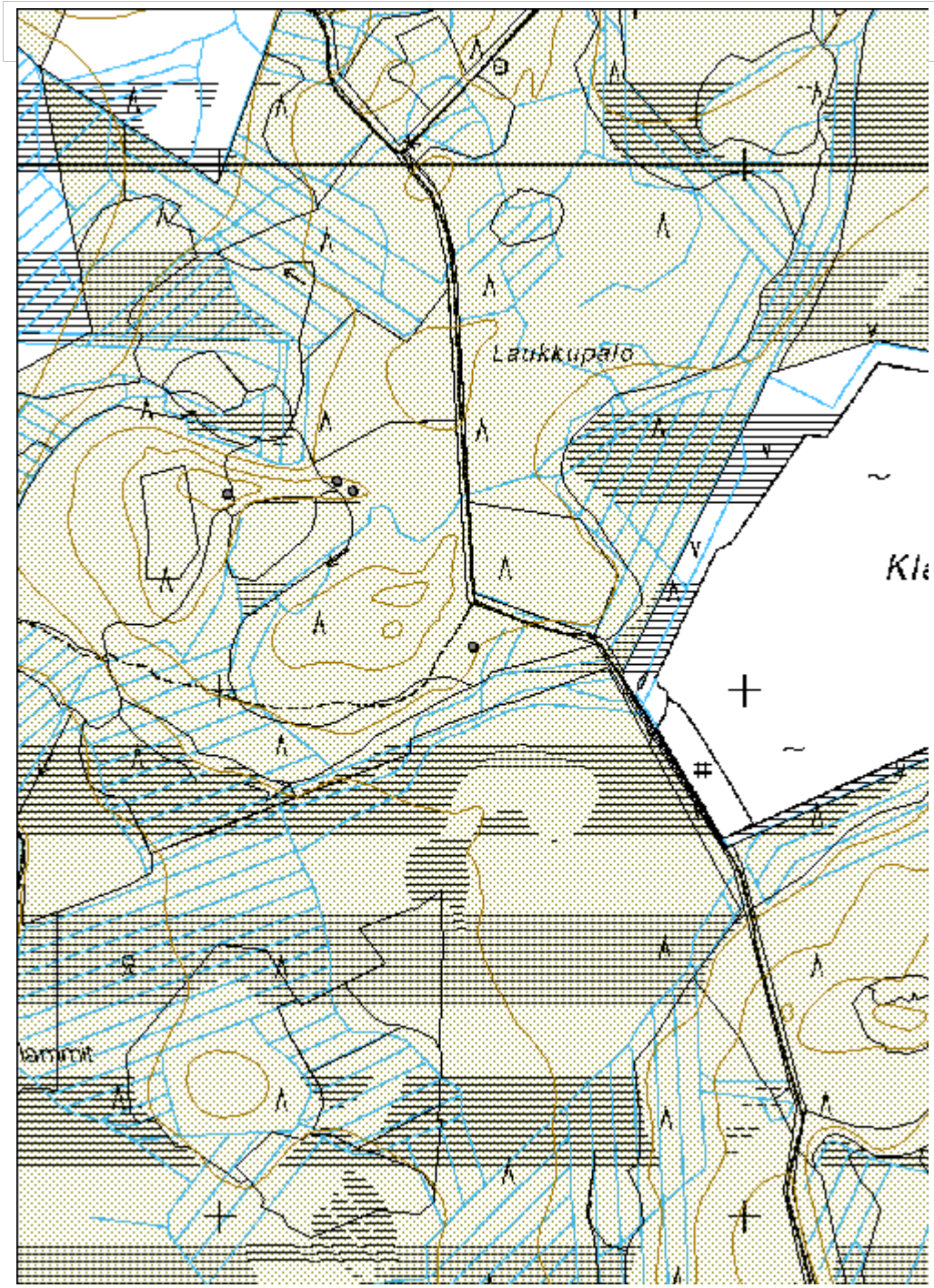

Latvamaa Kolmiomittaustorni jäännös	MH-tunnus: 145523

Kohdetyyppi:	9 Valmistuspaikat/työpaikat	**Haltija:**	151 Metsätalous Pohjanmaa
Ajoitus:	7116 Uusi aika	**Ylläpitäjä:**	151 Metsätalous Pohjanmaa
Rakentamisvuosi:		**Kunta:**	139 Ii
Lukumäärä:	1		

Koordinaatti-selitys:		**Geometria tuotettu:**	4 Gps-mittaus, korjaamaton
Koordinaatit:	X 7286131, Y 3440042, Z 106	**Löydöt:**	

Taustatiedot

Kohde tarkastettiin inventoinnissa 13.6.2012, se on merkitty peruskartalle.

Ympäristön kuvaus

Korkean kivisen kankaan lakialue, rehevä sekametsä, sorakuopan länsireunalla, osittain läjitysaluetta.

Kohteen kuvaus

Yli 10 m pitkän kolmiomittaustornin jäänteet, hirret ovat melko lahoja, tikkaat ovat osittain säilyneet., kiviset tukiröykkiöt; alue on tiheän aluskasvillisuuden peittämä.

Kohteen rajaus

Kohde rajautuu pistemäisesti.

Tulkinta

Kolmiomittaustorni

Lisätietoja

Toimenpiteet

Tarkastukset

Tila: 3 Toteutettu Laji: 6 Suojeluarvojen tarkastus Tarkastusvuosi: 2012
Tarkastuspvm: 13.6.2012 Tarkastaja: H.-P. Schulz
Kuvaus: KMO-kulttuuriperintöinventointi

Viranomais-rekisterinro:		**Kunto:**	3 Huono

		Olotila:	2 Ei käytössä
Arvotus:	8 Muu suojeluarvo	**Kohteen suojelu:**	9 Muu suojeluarvo
Selitys:		**Selitys:**	

Ympäristön suojelu:	0 Ei määritelty
Selitys:	

Yleiskuva idästä.

Kohdetyyppi:	9 Valmistuspaikat/työpaikat	Copyright:	© *Metsähallitus 2008* © *Maanmittauslaitos 1/MML/08*
Koordinaatit:	X 7286131, Y 3440042, Z 106	Mittakaava:	1:10000

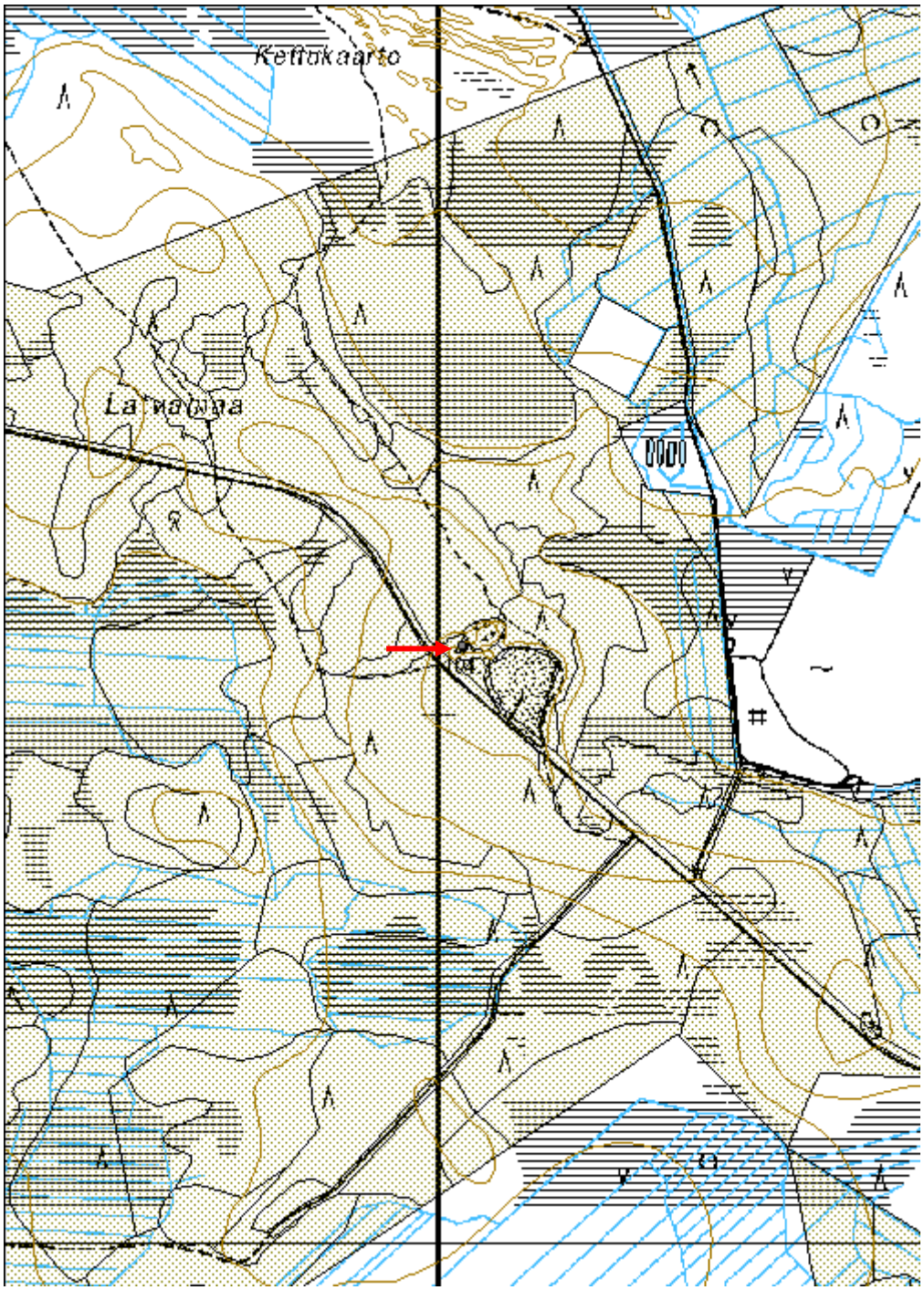

Karhunperse Niittylato jäännös	MH-tunnus: 145531

Kohdetyyppi:	9 Valmistuspaikat/työpaikat	**Haltija:**	151 Metsätalous Pohjanmaa
Ajoitus:	7116 Uusi aika	**Ylläpitäjä:**	151 Metsätalous Pohjanmaa
Rakentamisvuosi:		**Kunta:**	139 Ii
Lukumäärä:	1		

Koordinaatti-selitys:		**Geometria tuotettu:**	4 Gps-mittaus, korjaamaton
Koordinaatit:	X 7276011, Y 3429821, Z 55	**Löydöt:**	

Taustatiedot

Kohde tarkastettiin inventoinnissa 14.6.2012, lähde Sutigis.

Ympäristön kuvaus

Tasainen soistunut alue, ojitettu. Puusto pääosin koivua ja mäntyä, lisäksi jonkun verran kuusta. Aluskasvillisuus heinää ja varpuja. Varttunut kasvatusmetsä, juuri harvennettu.

Kohteen kuvaus

Paikalla on heinäladon jäänteet, pohjamitta 4,5 x 4 m, muutama hirsikerta säilynyt, pitkä nurkka, koirankaula. Kone on ajanut ilmeisesti useita kerta ladon yli, se on käytännössä tuhoutunut.

Kohteen rajaus

Kohde rajautuu pistemäisesti.

Tulkinta

Niittylato

Lisätietoja

Toimenpiteet

Tarkastukset

Tila: 3 Toteutettu Laji: 6 Suojeluarvojen tarkastus Tarkastusvuosi: 2012
Tarkastuspvm: 14.6.2012 Tarkastaja: H.-P. Schulz
Kuvaus: KMO-kulttuuriperintöinventointi

Viranomais-rekisterinro:		**Kunto:**	3 Huono

		Olotila:	2 Ei käytössä
Arvotus:	8 Muu suojeluarvo	**Kohteen suojelu:**	9 Muu suojeluarvo
Selitys:		**Selitys:**	

Ympäristön suojelu:	0 Ei määritelty
Selitys:	

Yleiskuva lounaasta.

Kohdetyyppi:	9 Valmistuspaikat/työpaikat	Copyright:	© *Metsähallitus 2008* © *Maanmittauslaitos 1/MML/08*
Koordinaatit:	X 7276011, Y 3429821, Z 55	Mittakaava:	1:10000

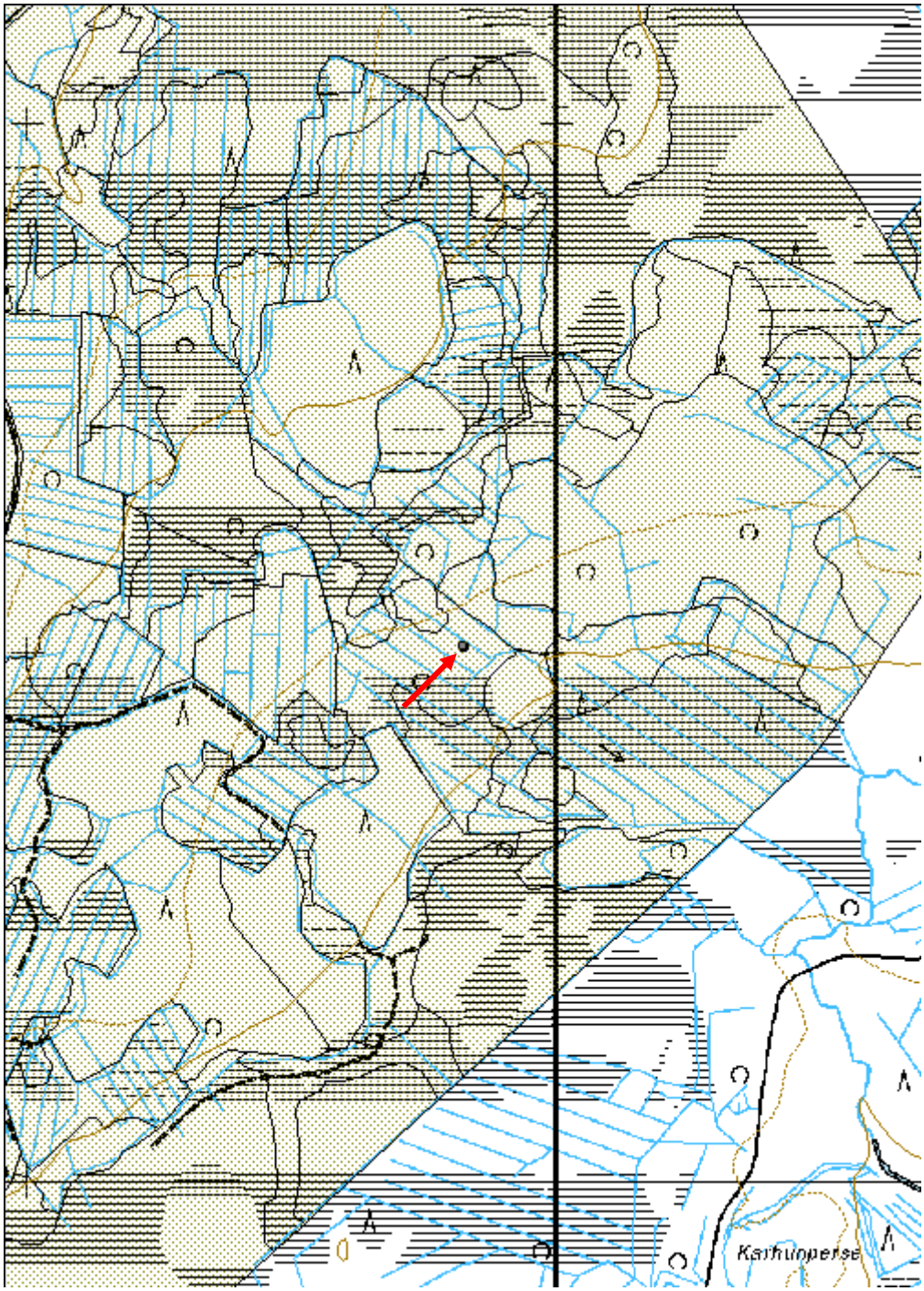

Antinjärvi Rakennus	MH-tunnus: 145544

Kohdetyyppi:	1 Asuinpaikat	**Haltija:**	151 Metsätalous Pohjanmaa
Ajoitus:	7116 Uusi aika	**Ylläpitäjä:**	151 Metsätalous Pohjanmaa
Rakentamisvuosi:		**Kunta:**	139 Ii
Lukumäärä:	1		

Koordinaatti-selitys:		**Geometria tuotettu:**	4 Gps-mittaus, korjaamaton
Koordinaatit:	X 7273533, Y 3425064, Z 43	**Löydöt:**	

Taustatiedot

Kohde tarkastettiin inventoinnissa 14.6.2012, se on merkitty peruskartalle.

Ympäristön kuvaus

Kaakko-luode suuntainen harjujakso, jolla on useita haaroja, haarojen väliset alueet ovat soistuneet. Läntisen haaran koillispuolella on pieni järvi. Kuivaa mäntykangasta, laajoja sorakuoppia.

Kohteen kuvaus

20 m Antinjärveltä lounaaseen on pieni hirsirakennus, mitat 4,5 x 3,5 m, korkeus 2,4 m; 13 hirsikertaa. Rakentamiseen on käytetty vanhemman rakennuksen hirsiä, jotkut päät on kirveellä katkaistu, osa moottorisahalla sahattu. Pitkä nurkka, koirankaula; välit sammaleella tilkitty. Viisto lautakatto, vihreä huopaa. Järven puolella pieni ovi (1,7 x 0,7 m), jossa on pieni lasi-ikkuna. Takaseinässä samankokoinen ikkuna. Sisätilassa makuulavitsoja ja pieni kamiina.
Ikkunat on rikottu ja katto vuotaa jonkun verran. Rakennus alkaa lahoamaan.

Kohteen rajaus

Kohde rajautuu pistemäisesti.

Tulkinta

Ilmeisesti kalastajien/metsästäjien yöpymispaikka.

Lisätietoja

Toimenpiteet

Tarkastukset

Tila: 3 Toteutettu Laji: 6 Suojeluarvojen tarkastus Tarkastusvuosi: 2012
Tarkastuspvm: 14.6.2012 Tarkastaja: H.-P. Schulz
Kuvaus: KMO-kulttuuriperintöinventointi

Viranomais-rekisterinro:		**Kunto:**	2 Keskinkertainen
		Olotila:	2 Ei käytössä

Arvotus:	8 Muu suojeluarvo	**Kohteen suojelu:**	9 Muu suojeluarvo
Selitys:		**Selitys:**	

Ympäristön suojelu:	0 Ei määritelty

Yleiskuva kaakosta.

Yleiskuva lounaasta.

Kohdetyyppi:	1 Asuinpaikat	Copyright:	© *Metsähallitus 2008* © *Maanmittauslaitos 1/MML/08*
Koordinaatit:	X 7273533, Y 3425064, Z 43	Mittakaava:	1:10000

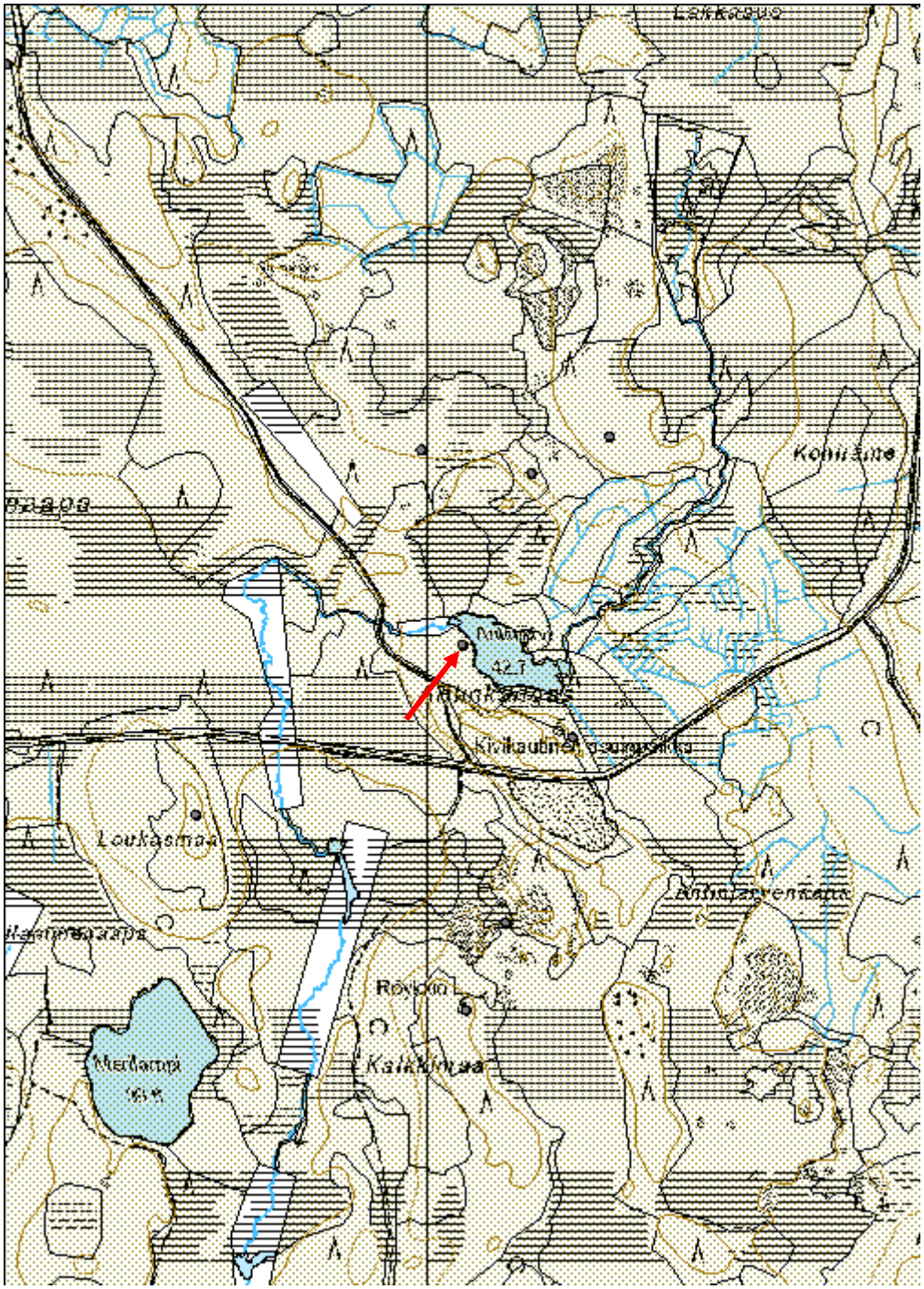

Kalkkimaa Pilkkapuu	MH-tunnus: 145545

Kohdetyyppi:	99 Muu/määrittelemätön	**Haltija:**	151 Metsätalous Pohjanmaa
Ajoitus:	7116 Uusi aika	**Ylläpitäjä:**	151 Metsätalous Pohjanmaa
Rakentamisvuosi:		**Kunta:**	139 Ii
Lukumäärä:	1		

Koordinaatti-selitys:		**Geometria tuotettu:**	4 Gps-mittaus, korjaamaton
Koordinaatit:	X 7273007, Y 3425145, Z 43	**Löydöt:**	

Taustatiedot

Kohde löytyi inventoinnissa 14.6.2012.

Ympäristön kuvaus

Kallioinen kannas kahden pienen suon välissä harjujakson lounaispuolella.

Kohteen kuvaus

Kannaksen keskikohdalla on n. 20 cm paksu vanha mänty, johon on tehty molemmin puolin n. 1 m pitkä pilkka. Puu on kasvanut sen jälkeen n 4 cm.

Kohteen rajaus

Kohde rajautuu pistemäisesti.

Tulkinta

On epäselvä, kuuluiko puu pilkkareittiin vai onko kyse muusta merkistä.

Lisätietoja

Toimenpiteet

Tarkastukset

Tila: 3 Toteutettu Laji: 6 Suojeluarvojen tarkastus Tarkastusvuosi: 2012
Tarkastuspvm: 14.6.2012 Tarkastaja: H.-P. Schulz
Kuvaus: KMO-kulttuuriperintöinventointi

Viranomais-rekisterinro:		**Kunto:**	2 Keskinkertainen
		Olotila:	2 Ei käytössä

Arvotus:	8 Muu suojeluarvo	**Kohteen suojelu:**	9 Muu suojeluarvo
Selitys:		**Selitys:**	

Ympäristön suojelu:	0 Ei määritelty
Selitys:	

Lähikuva luoteesta.

Kohdetyyppi:	99 Muu/määrittelemätön	Copyright:	© *Metsähallitus 2008* © *Maanmittauslaitos 1/MML/08*
Koordinaatit:	X 7273007, Y 3425145, Z 43	Mittakaava:	1:10000

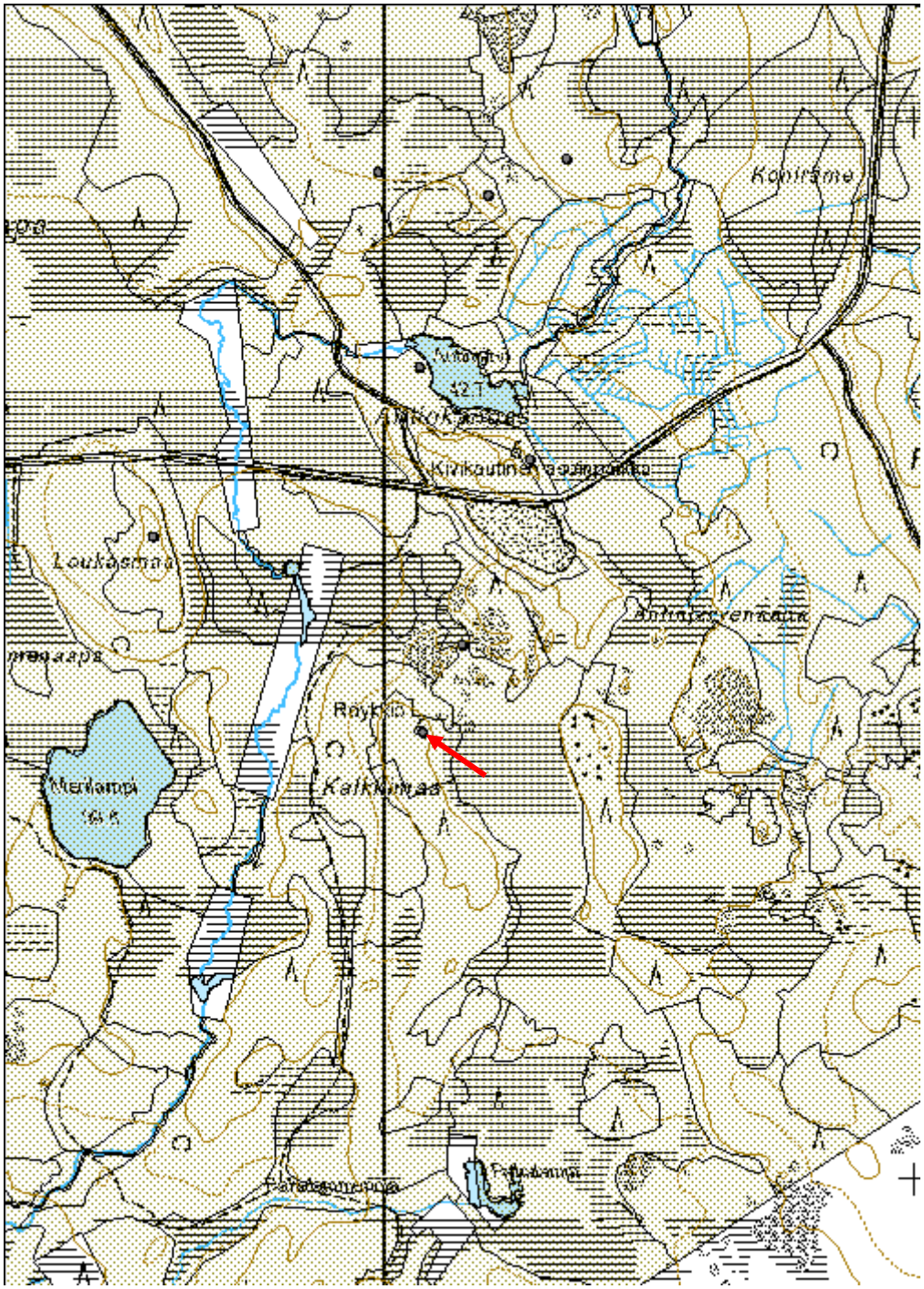

Sonniotsanmaa 1 Leimapuu	MH-tunnus: 145598

Kohdetyyppi:	9 Valmistuspaikat/työpaikat	**Haltija:**	151 Metsätalous Pohjanmaa
Ajoitus:	7116 Uusi aika	**Ylläpitäjä:**	151 Metsätalous Pohjanmaa
Rakentamisvuosi:		**Kunta:**	139 Ii
Lukumäärä:	1		

Koordinaatti-selitys:		**Geometria tuotettu:**	4 Gps-mittaus, korjaamaton
Koordinaatit:	X 7275479, Y 3422208, Z 50	**Löydöt:**	

Taustatiedot

Kohde löytyi inventoinnissa 16.6.2012.

Ympäristön kuvaus

Melko tasainen räme kankaan ja suon välissä, jossa kasvaa pääosin kitumäntyjä ja -koivuja.\f1\fs20

Kohteen kuvaus

Noin 15 cm paksussa kelottuneessa männyssä on 1, 5 m korkeudella pieni pilkka, jossa kruunuleima. Puu on kasvanut leimaamiseen jälkeen noin 0,5 cm.

Kohteen rajaus

Kohde rajautuu pistemäisesti.

Tulkinta

Leimapuu

Lisätietoja

Toimenpiteet

Tarkastukset

Viranomais-		**Kunto:**	0 Ei määritelty

rekisterinro:			
		Olotila:	2 Ei käytössä
Arvotus:	8 Muu suojeluarvo	**Kohteen suojelu:**	9 Muu suojeluarvo
Selitys:		**Selitys:**	

Ympäristön suojelu:	0 Ei määritelty
Selitys:	

Lähikuva lounaasta.

Kohdetyyppi:	9 Valmistuspaikat/työpaikat	Copyright:	© *Metsähallitus 2008* © *Maanmittauslaitos 1/MML/08*
Koordinaatit:	X 7275479, Y 3422208, Z 50	Mittakaava:	1:10000

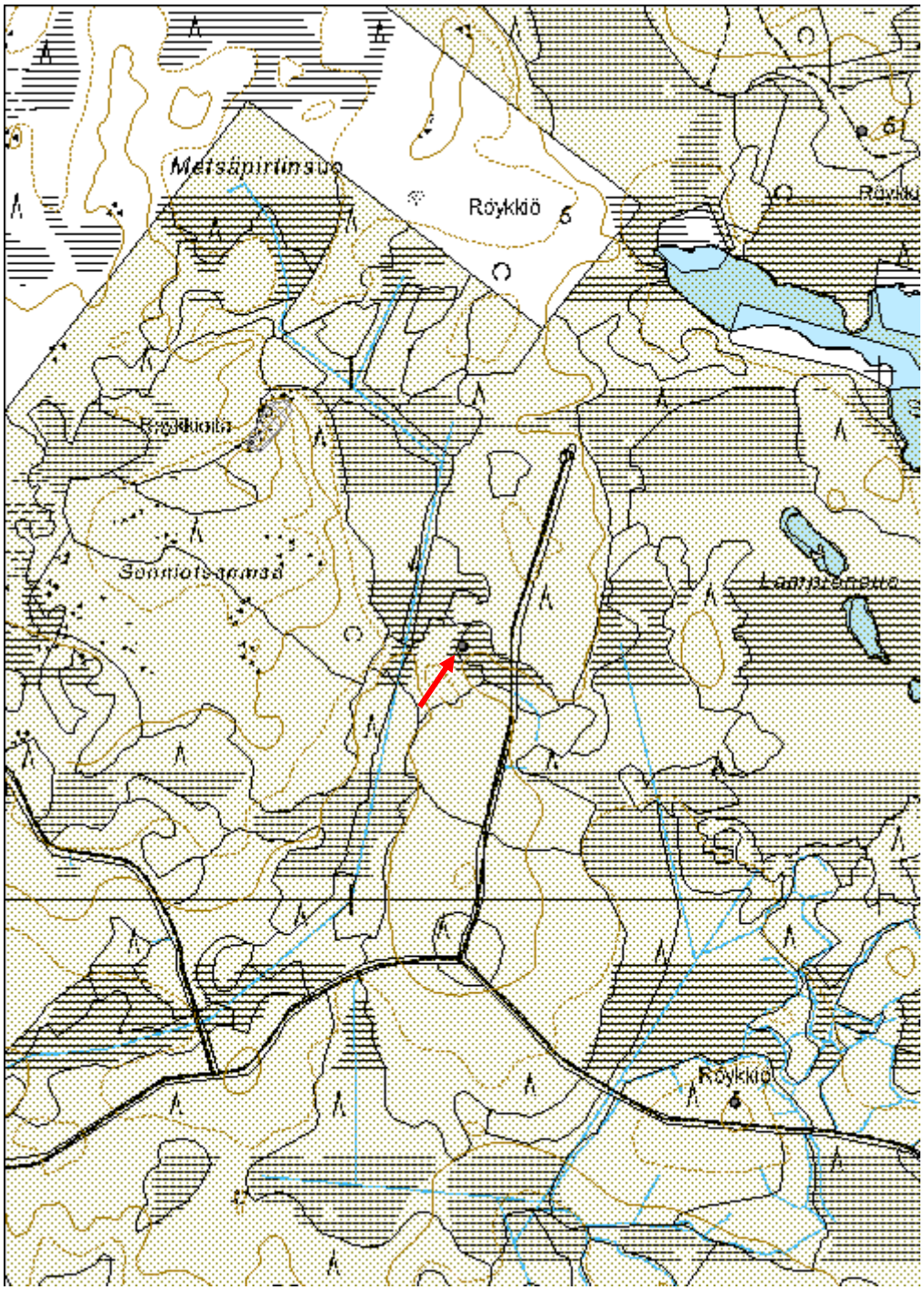

Sipulimaa Kolmiomittaustorni jäännös	MH-tunnus: 145613

Kohdetyyppi:	9 Valmistuspaikat/työpaikat	**Haltija:**	151 Metsätalous Pohjanmaa
Ajoitus:	7116 Uusi aika	**Ylläpitäjä:**	151 Metsätalous Pohjanmaa
Rakentamisvuosi:		**Kunta:**	139 Ii
Lukumäärä:	1		

Koordinaatti-selitys:		**Geometria tuotettu:**	4 Gps-mittaus, korjaamaton
Koordinaatit:	X 7293237, Y 3429879, Z 98	**Löydöt:**	

Taustatiedot

Kohde tarkastettiin inventoinnissa 25.6.2012, se on merkitty peruskartalle.

Ympäristön kuvaus

Korkean kivisen kankaan lakialue, rehevähkö havumetsä; aluskasvillisuus sammalta, mustikkaa ja puolukkaa.

Kohteen kuvaus

Noin 15 m pitkän kolmiomittaustornin jäänteet, hirret ovat melko lahoja, tikkaat ovat osittain säilyneet., kiviset tukiröykkiöt.

Kohteen rajaus

Kohde rajautuu pistemäisesti.

Tulkinta

Kolmiomittaustorni.

Lisätietoja

Toimenpiteet

Tarkastukset

Tila: 3 Toteutettu Laji: 6 Suojeluarvojen tarkastus Tarkastusvuosi: 2012
Tarkastuspvm: 25.6.2012 Tarkastaja: H.-P. Schulz
Kuvaus: KMO-kulttuuriperintöinventointi

Viranomais-rekisterinro:		**Kunto:**	3 Huono
		Olotila:	2 Ei käytössä

Arvotus:	8 Muu suojeluarvo	**Kohteen suojelu:**	9 Muu suojeluarvo
Selitys:		**Selitys:**	

Ympäristön suojelu:	0 Ei määritelty
Selitys:	

Yleiskuva koillisesta.

Kohdetyyppi:	9 Valmistuspaikat/työpaikat	Copyright:	© *Metsähallitus 2008* © *Maanmittauslaitos 1/MML/08*
Koordinaatit:	X 7293237, Y 3429879, Z 98	Mittakaava:	1:10000

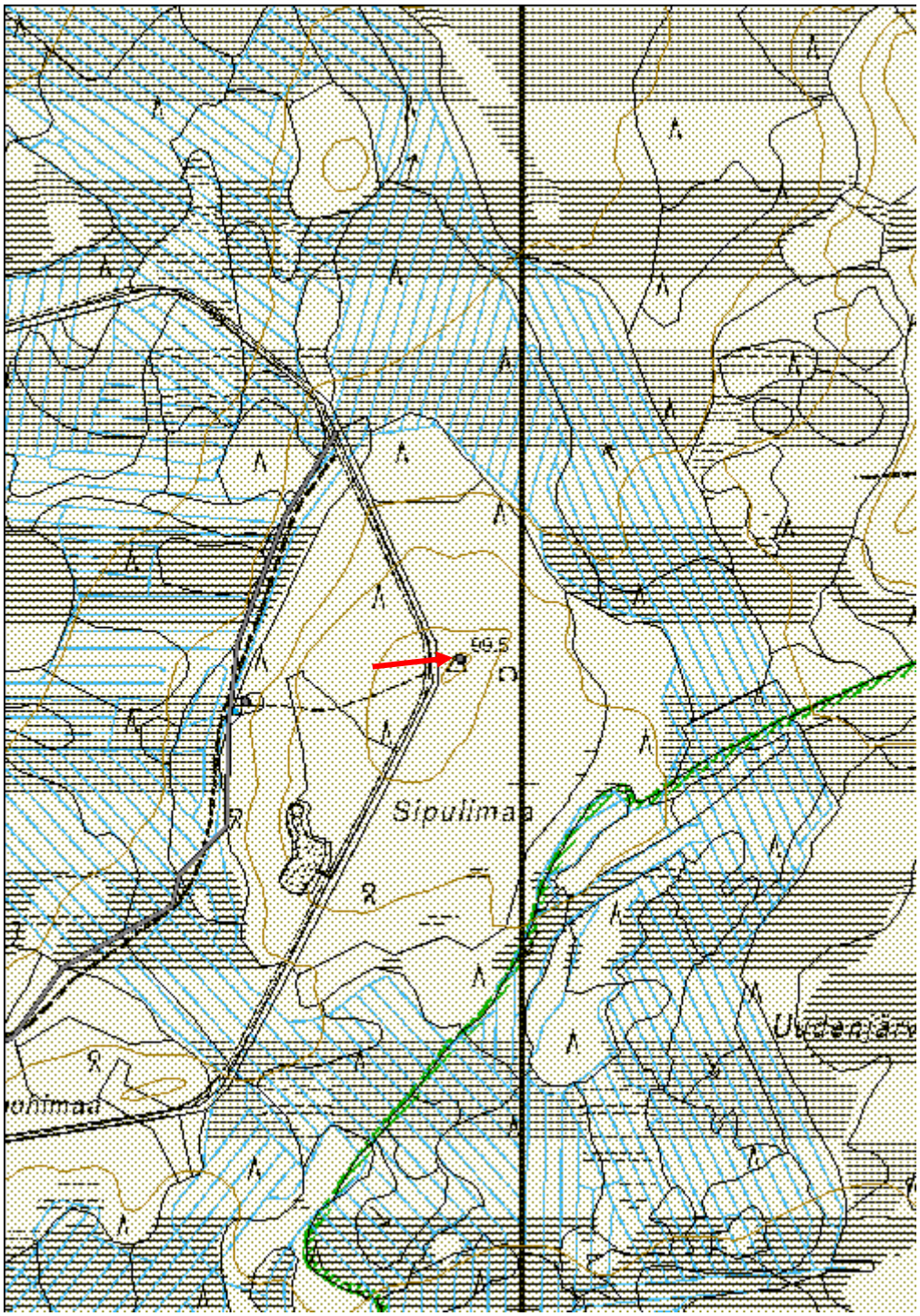

Sipulimaa Kämppä jäännös	MH-tunnus: 145614

Kohdetyyppi:	1 Asuinpaikat	**Haltija:**	151 Metsätalous Pohjanmaa
Ajoitus:	7116 Uusi aika	**Ylläpitäjä:**	151 Metsätalous Pohjanmaa
Rakentamisvuosi:		**Kunta:**	139 Ii
Lukumäärä:	2		

Koordinaatti-selitys:		**Geometria tuotettu:**	4 Gps-mittaus, korjaamaton
Koordinaatit:	X 7293156, Y 3429471, Z 86	**Löydöt:**	

Taustatiedot

Kohde tarkastettiin inventoinnissa 25.6.2012, lähde Sutigis.

Ympäristön kuvaus

Tasanne korean kankaan länsilaidalla suon reunalla. Rehevä sekametsä, aluskasvillisuus entisessä piha-alueella pääosin heinää, muulla varpuja ja niittykasveja.

Kohteen kuvaus

Paikalla on kahden rakennuksen jäännös:
1: isosta kivistä tehty kivijalka, mitat 12 x 8 m; Sen ympäristö on aukea, ja verraten kivinen (alue ei ole raivattu)
2. pienen rakennuksen maatuneet pohjahirret, mitat 6 x 3,5 m. Sisätilassa rautahelan jäänteet ja tiiltä sekä lautaa (epäselvä onko kyseessä katto- vai seinärakenteet) seinien kohdalla kasvaa runsaasti lehtipuita ja rakenteet ovat aluskasvillisuuden peitossa. Oven paikka ei selvinnyt.

Kohteen rajaus

Kohde rajautuu pistemäisesti.

Tulkinta

Savottakämppä.

Lisätietoja

Toimenpiteet

Tarkastukset

Tila: 3 Toteutettu Laji: 6 Suojeluarvojen tarkastus Tarkastusvuosi: 2012
Tarkastuspvm: 25.6.2012 Tarkastaja: H.-P. Schulz
Kuvaus: KMO-kulttuuriperintöinventointi

Viranomais-rekisterinro:		**Kunto:**	3 Huono
		Olotila:	2 Ei käytössä

Arvotus:	8 Muu suojeluarvo	**Kohteen suojelu:**	9 Muu suojeluarvo
Selitys:		**Selitys:**	

Ympäristön suojelu:	0 Ei määritelty
Selitys:	

Rakennuksen kivijalka kaakosta.

Pienen rakennuksen jäänteet kaakosta.

Kohdetyyppi:	1 Asuinpaikat	Copyright:	© *Metsähallitus 2008* © *Maanmittauslaitos 1/MML/08*
Koordinaatit:	X 7293156, Y 3429471, Z 86	Mittakaava:	1:10000

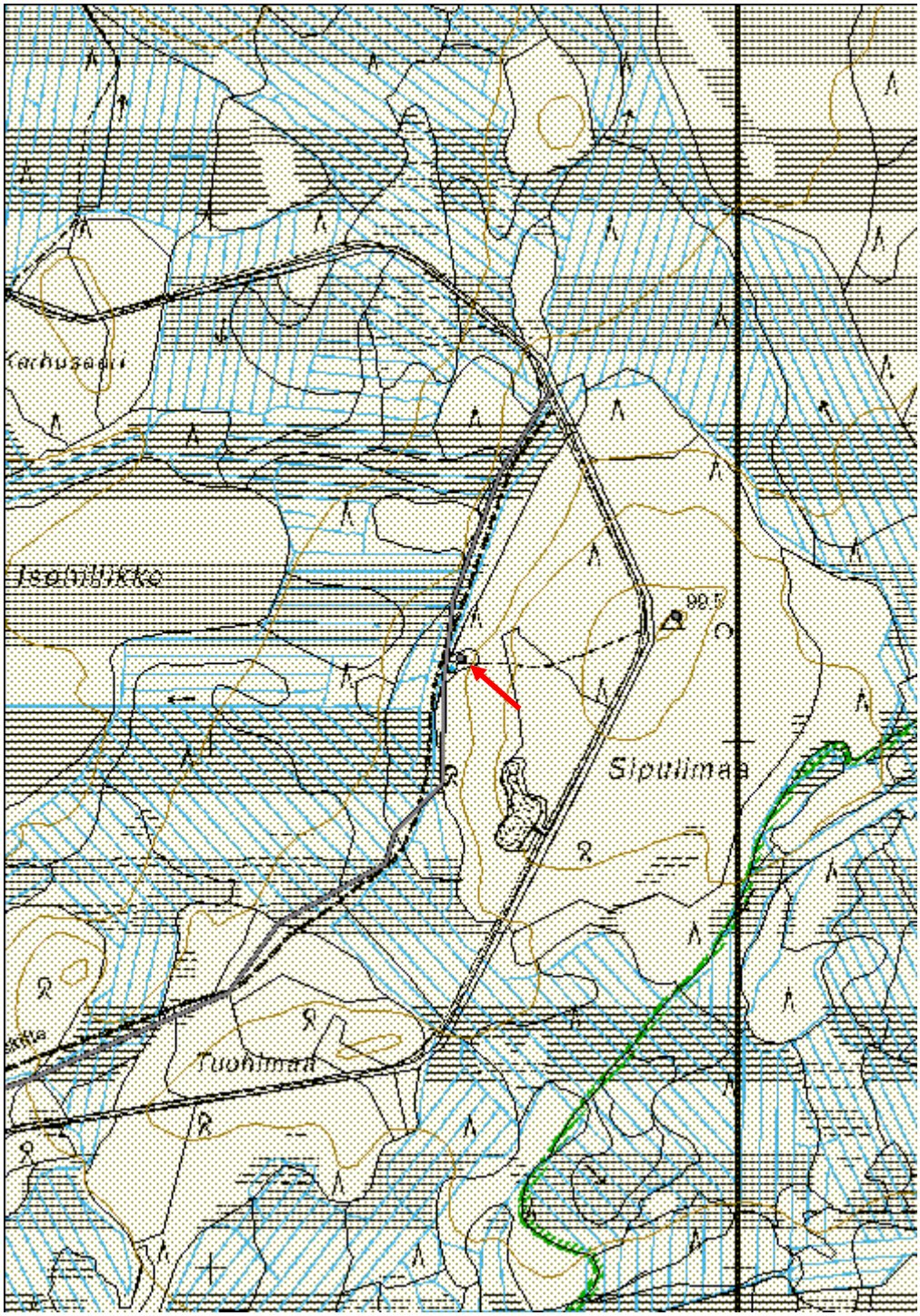

Läskitie Kärrytienpohja	MH-tunnus: 145615

Kohdetyyppi:	13 Liikennekohteet	**Haltija:**	151 Metsätalous Pohjanmaa
Ajoitus:	7116 Uusi aika	**Ylläpitäjä:**	151 Metsätalous Pohjanmaa
Rakentamisvuosi:		**Kunta:**	139 Ii
Lukumäärä:	1		

Koordinaatti-selitys:		**Geometria tuotettu:**	6 Digitointi, mittakaava >=1:10000
Koordinaatit:	X 7292768, Y 3429329, Z 85	**Löydöt:**	

Taustatiedot

Kohde tarkastettiin inventoinnissa 25.6.2012, lähde vanha peruskartta.

Ympäristön kuvaus

Soistunut tasanne, jossa on useita pieniä kankaita.

Kohteen kuvaus

Kärrytie, josta on 3,2 km säilynyt. Leveys 1,1 m (mitta urien keskikohtien välillä). Tie johti Sarvilehdon talosta Sipulimaan kämpälle.

Kohteen rajaus

Kohde rajautuu linjamaisesti.

Tulkinta

Tie on ilmeisesti Sipulimaan kämpän huoltotienä toiminut.

Lisätietoja

Toimenpiteet

Tarkastukset

Tila: 3 Toteutettu Laji: 6 Suojeluarvojen tarkastus Tarkastusvuosi: 2012
Tarkastuspvm: 25.6.2012 Tarkastaja: H.-P. Schulz
Kuvaus: KMO-kulttuuriperintöinventointi

Viranomais-rekisterinro:		**Kunto:**	2 Keskinkertainen
		Olotila:	2 Ei käytössä
Arvotus:	8 Muu suojeluarvo	**Kohteen suojelu:**	9 Muu suojeluarvo

Selitys:	**Selitys:**

Ympäristön suojelu:	0 Ei määritelty
Selitys:	

Läskitie Sipulimaan kämpän kohdalla pohjoisesta.

Kohdetyyppi:	13 Liikennekohteet	Copyright:	*© Metsähallitus 2008* *© Maanmittauslaitos 1/MML/08*
Koordinaatit:	X 7292768, Y 3429329, Z 85	Mittakaava:	1:10000

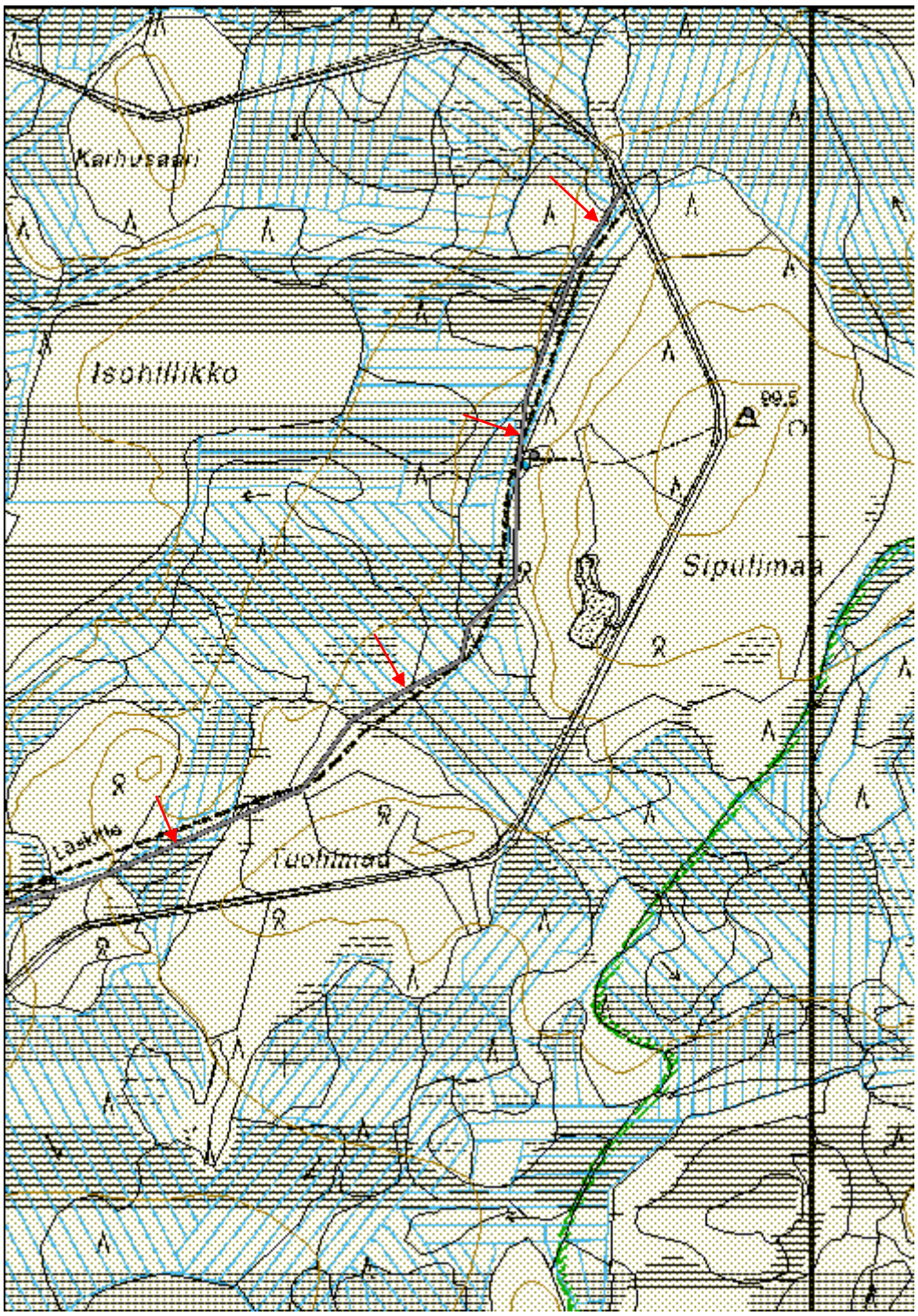

Linkkamaa Leimapuu	MH-tunnus: 145616

Kohdetyyppi:	9 Valmistuspaikat/työpaikat	**Haltija:**	151 Metsätalous Pohjanmaa
Ajoitus:	7116 Uusi aika	**Ylläpitäjä:**	151 Metsätalous Pohjanmaa
Rakentamisvuosi:		**Kunta:**	139 Ii
Lukumäärä:	1		

Koordinaatti-selitys:		**Geometria tuotettu:**	4 Gps-mittaus, korjaamaton
Koordinaatit:	X 7288138, Y 3429918, Z 88	**Löydöt:**	

Taustatiedot

Kohde löytyi inventoinnissa 25.6.2012

Ympäristön kuvaus

Etelä-pohjois-suuntainen soraharjanne, jonka eteläpäässä ovat laajoja kalliopaljastumia. Kuivaa mäntykangasta, kalliota, jossa kasvaa kitumäntyjä.

Kohteen kuvaus

Kallioalueen reunalla on n. 30 cm paksu vanha mänty, jolla on 1,3 m korkeudessa n. 20 cm pitkä pilkka ja kruunuleimaa. Pilkka on kasvanut melkein kokonaan umpeen, puu on kasvanut leimaamisen jälkeen 4 cm.

Kohteen rajaus

Kohde rajautuu pistemäisesti

Tulkinta

Leimapuu

Lisätietoja

Toimenpiteet

Tarkastukset

Tila: 3 Toteutettu Laji: 6 Suojeluarvojen tarkastus Tarkastusvuosi: 2012
Tarkastuspvm: 25.6.2012 Tarkastaja: H.-P. Schulz
Kuvaus: KMO-kulttuuriperintöinventointi

Viranomais-rekisterinro:		**Kunto:**	3 Huono

		Olotila:	2 Ei käytössä
Arvotus:	8 Muu suojeluarvo	**Kohteen suojelu:**	9 Muu suojeluarvo
Selitys:		**Selitys:**	

Ympäristön suojelu:	0 Ei määritelty
Selitys:	

Lähikuva pilkasta. Keskellä ja ihan alhaalla umpeen kasvaneet kruunuleimat.

Kohdetyyppi:	9 Valmistuspaikat/työpaikat	Copyright:	© *Metsähallitus 2008* © *Maanmittauslaitos 1/MML/08*
Koordinaatit:	X 7288138, Y 3429918, Z 88	Mittakaava:	1:10000

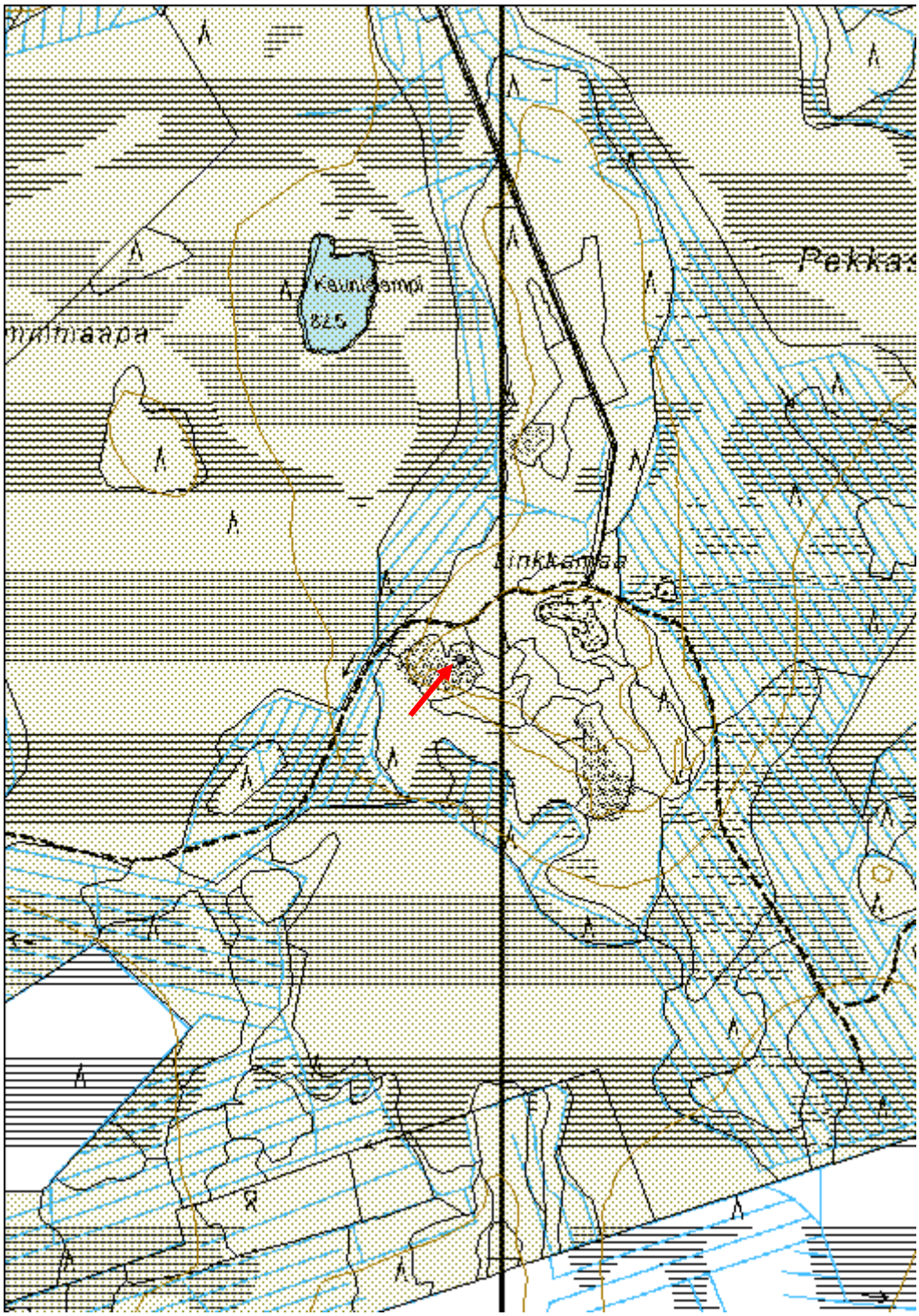

Haapapalo Kämppä jäännös	MH-tunnus: 145617

Kohdetyyppi:	1 Asuinpaikat	**Haltija:**	151 Metsätalous Pohjanmaa
Ajoitus:	7116 Uusi aika	**Ylläpitäjä:**	151 Metsätalous Pohjanmaa
Rakentamisvuosi:		**Kunta:**	139 Ii
Lukumäärä:	3		

Koordinaatti-selitys:		**Geometria tuotettu:**	4 Gps-mittaus, korjaamaton
Koordinaatit:	X 7284740, Y 3426091, Z 60	**Löydöt:**	

Taustatiedot

Kohde tarkastettiin inventoinnissa 25.6.2012, lähde Sutigis.

Ympäristön kuvaus

Laajan kankaan läntinen loiva alarinne, rehevää sekametsää, entinen piha-alue aukea, aluskasvillisuus heinä ja varpuja.

Kohteen kuvaus

Paikalla on 10 x 6 m mittainen kivijalka, jonka korkeus on 0,4 m ja leveys 0,5-0,6 m. Luonnonkivistä tehdyn uunin jäänteet ovat itäseinän keskikohdalla, mitat 2,9 x 2,2 m, korkeus 0,6 m. Rakenteet ovat aluskasvillisuuden peitossa, sisätilassa kasvaa isoja kuusia. Rakennuksesta 25 m länteen on kaivo, jonka seinämät ovat luonnonkivistä ladottu, mitat 1,1 m x 0, 9 m, syvyys > 1,5 m (vedenpinta on 70 cm maanpinnan alapuolella. Kaivon vieressä on kellarikuoppa, mitat 4 m x 4 m, syvyys n. 1 m ja toinen kuoppa, mitat 2 m x 1,8 m, syvyys 1 m.

Kohteen rajaus

Kohde rajautuu pistemäisesti.

Tulkinta

Mahdollisesti savottakämppä.

Lisätietoja

Toimenpiteet

Tarkastukset

Tila: 3 Toteutettu Laji: 6 Suojeluarvojen tarkastus Tarkastusvuosi: 2012
Tarkastuspvm: 25.6.2012 Tarkastaja: H.-P. Schulz
Kuvaus: KMO-kulttuuriperintöinventointi

Viranomais-rekisterinro:		**Kunto:**	3 Huono
		Olotila:	2 Ei käytössä
Arvotus:	8 Muu suojeluarvo	**Kohteen suojelu:**	99 Ei suojeluarvoa
Selitys:		**Selitys:**	

Ympäristön suojelu:	0 Ei määritelty
Selitys:	

Uunin jäänteet itäseinän keskikohdalla kaakosta.

Kivijalan luoteisnurkka.

Kaivo koillisesta.

Kohdetyyppi:	1 Asuinpaikat	Copyright:	*© Metsähallitus 2008* *© Maanmittauslaitos 1/MML/08*
Koordinaatit:	X 7284740, Y 3426091, Z 60	Mittakaava:	1:10000

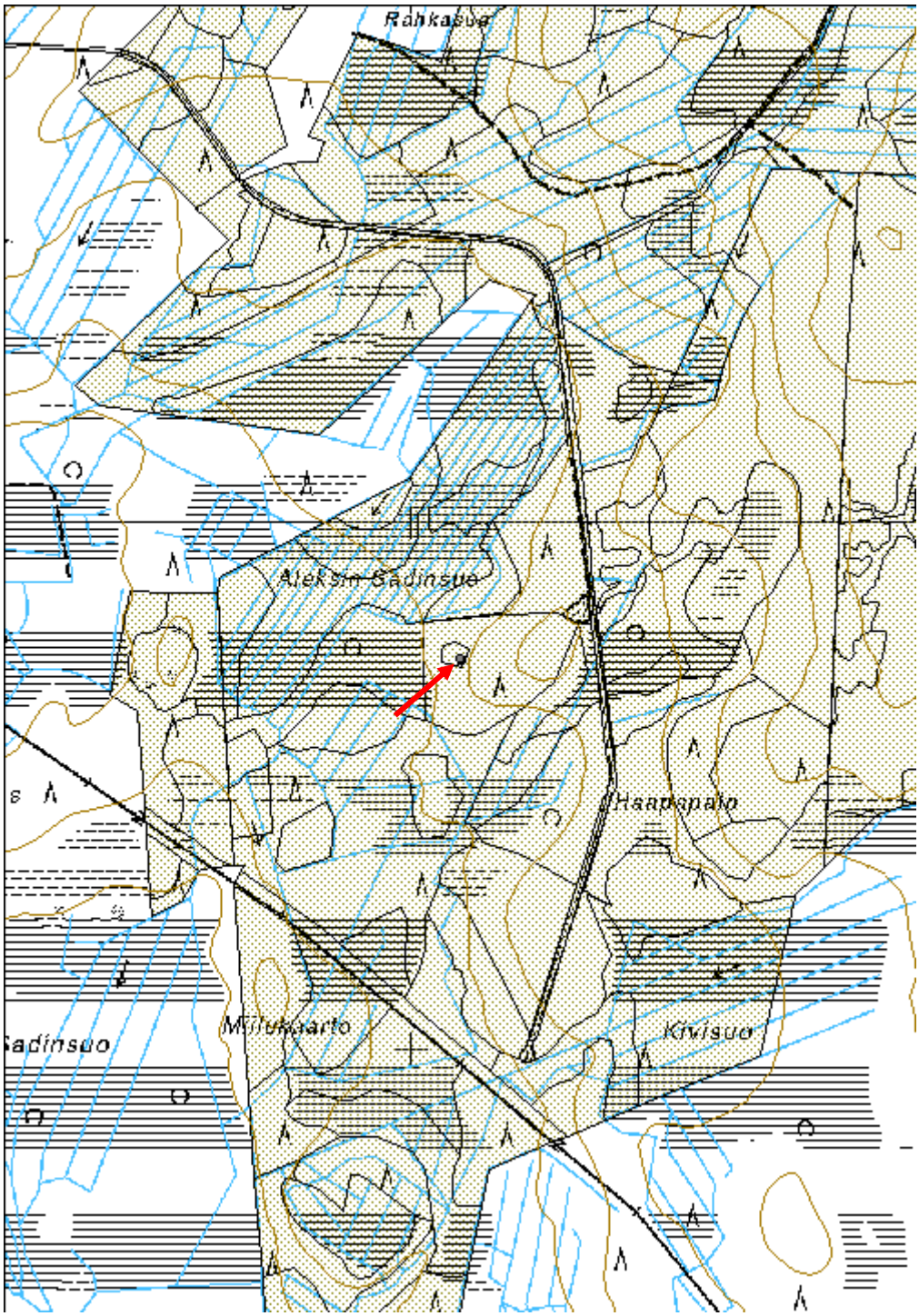
Rahkasuo
Aleksin Sädinsuo
Haapapalo
Kivisuo

Ristipalo Pilkkapuu	MH-tunnus: 145621

Kohdetyyppi:	99 Muu/määrittelemätön	**Haltija:**	151 Metsätalous Pohjanmaa
Ajoitus:	7116 Uusi aika	**Ylläpitäjä:**	151 Metsätalous Pohjanmaa
Rakentamisvuosi:		**Kunta:**	0
Lukumäärä:	1		

Koordinaatti-selitys:		**Geometria tuotettu:**	4 Gps-mittaus, korjaamaton
Koordinaatit:	X 7294544, Y 3442011, Z 103	**Löydöt:**	

Taustatiedot

Kohde löytyi inventoinnissa 26.6.2012.

Ympäristön kuvaus

Suon ympäröimä matala kivinen kangas. Rehevähkö havupuuvaltainen metsä, aluskasvillisuus mustikkaa ja sammalta.

Kohteen kuvaus

Kankaan alarinteessä lähellä suota on tehty 25 cm paksuun mäntyyn kolme pilkkaa, jotka osoittavat suolle päin. Pilkat ovat melkein kasvaneet umpeen. Puu on kasvanut pilkkojen tekemisen jälkeen 5 cm.

Kohteen rajaus

Kohde rajautuu pistemäisesti.

Tulkinta

Mahdollisesti suoniittypalstan rajamerkki.

Lisätietoja

Toimenpiteet

Tarkastukset

Tila: 3 Toteutettu Laji: 6 Suojeluarvojen tarkastus Tarkastusvuosi: 2012
Tarkastuspvm: 26.6.2012 Tarkastaja: H.-P. Schulz
Kuvaus: KMO-kulttuuriperintöinventointi

Viranomais-rekisterinro:		**Kunto:**	2 Keskinkertainen

		Olotila:	2 Ei käytössä
Arvotus:	8 Muu suojeluarvo	**Kohteen suojelu:**	9 Muu suojeluarvo
Selitys:		**Selitys:**	

Ympäristön suojelu:	0 Ei määritelty
Selitys:	

Lähikuva pilkasta.

Kohdetyyppi:	99 Muu/määrittelemätön	Copyright:	*© Metsähallitus 2008* *© Maanmittauslaitos 1/MML/08*
Koordinaatit:	X 7294544, Y 3442011, Z 103	Mittakaava:	1:10000

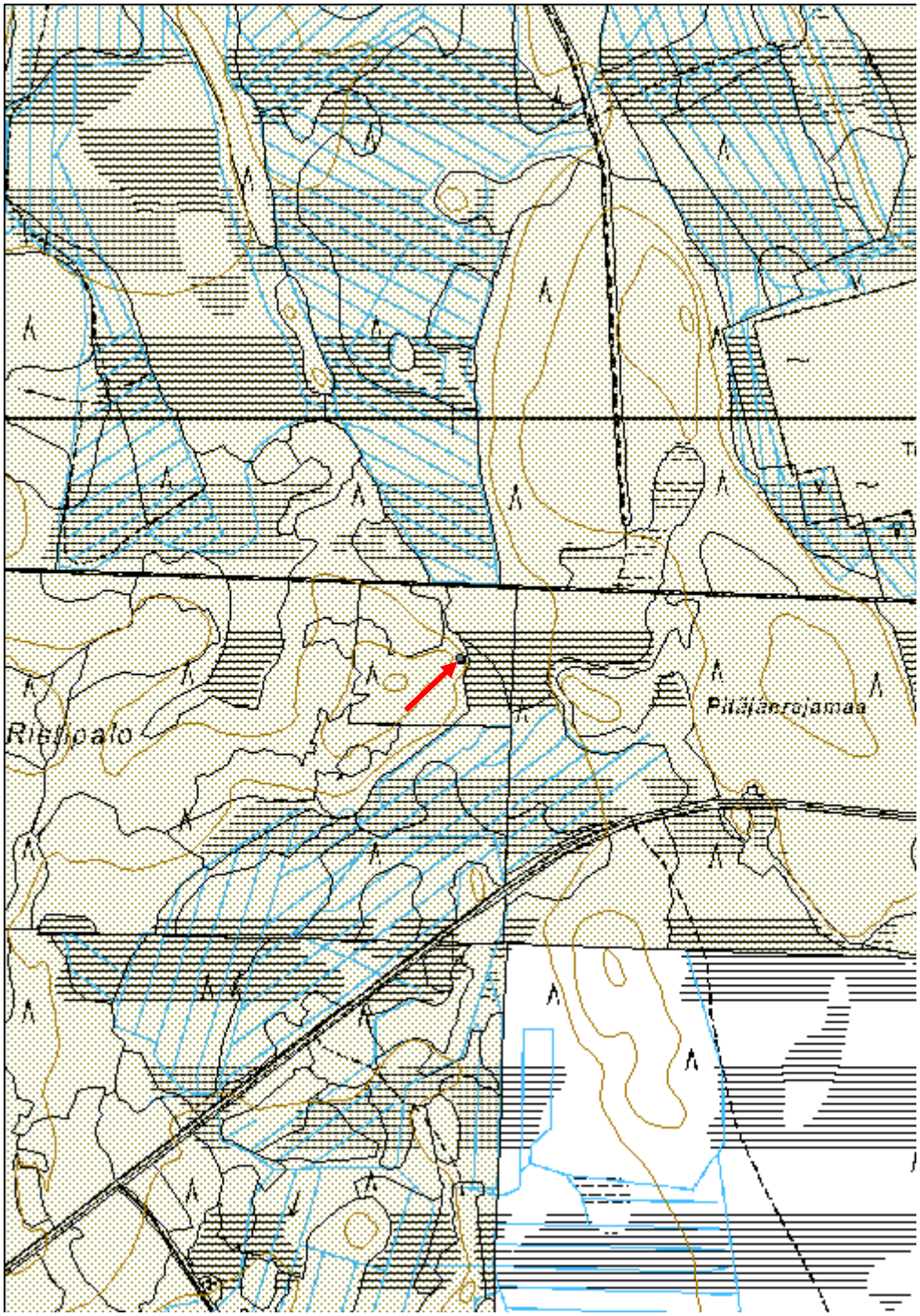

Linkkamaa 2 Leimapuu

MH-tunnus: 148187

Kohdetyyppi:	9 Valmistuspaikat/työpaikat	**Haltija:**	151 Metsätalous Pohjanmaa
Ajoitus:	7116 Uusi aika	**Ylläpitäjä:**	151 Metsätalous Pohjanmaa
Rakentamisvuosi:		**Kunta:**	0
Lukumäärä:	1		

Koordinaatti-selitys:		**Geometria tuotettu:**	4 Gps-mittaus, korjaamaton
Koordinaatit:	X 7300108, Y 3458945, Z 137	**Löydöt:**	

Taustatiedot

Kohde löytyi inventoinnissa 5.9.2012.

Ympäristön kuvaus

Laajahko mäki suoalueen keskellä, laella laajat rakka-alueet, ylärinteellä isompia lohkareita, jyrkät etelä- ja länsirinteet. Tuoreehko kangas, havuvaltainen sekametsä.

Kohteen kuvaus

Kohde sijaitsee mäen laella rakka-alueen eteläpuolella. Noin 50 cm paksu kelo on katkennut n. 5 metrin korkeudessa. 1,5 m korkeudella on 20 cm pitkä pilkka, jossa on kaksi L-muotoista leimaa. Pilkka on melkein kasvanut umpeen, puu on kasvanut leimaamisen jälkeen vielä 3 cm.
Kohteesta 50 m pohjoisluoteeseen sijaitsee Kohde Linkkamaa 1 rajamerkki (Reiska nro. 148185)

Kohteen rajaus

Kohde rajautuu pistemäisesti.

Tulkinta

Leimapuu

Lisätietoja

Toimenpiteet

Tarkastukset

Tila: 3 Toteutettu Laji: 6 Suojeluarvojen tarkastus Tarkastusvuosi: 2012
Tarkastuspvm: 5.9.2012 Tarkastaja: H.- P. Schulz
Kuvaus: KMO-kulttuuriperintöinventointi

Viranomais-rekisterinro:		**Kunto:**	3 Huono
		Olotila:	2 Ei käytössä
Arvotus:	8 Muu suojeluarvo	**Kohteen suojelu:**	9 Muu suojeluarvo
Selitys:		**Selitys:**	

Ympäristön suojelu:	0 Ei määritelty
Selitys:	

Lähikuva pilkasta.

Kohdetyyppi:	9 Valmistuspaikat/työpaikat	Copyright:	© *Metsähallitus 2008* © *Maanmittauslaitos 1/MML/08*
Koordinaatit:	X 7300108, Y 3458945, Z 137	Mittakaava:	1:10000

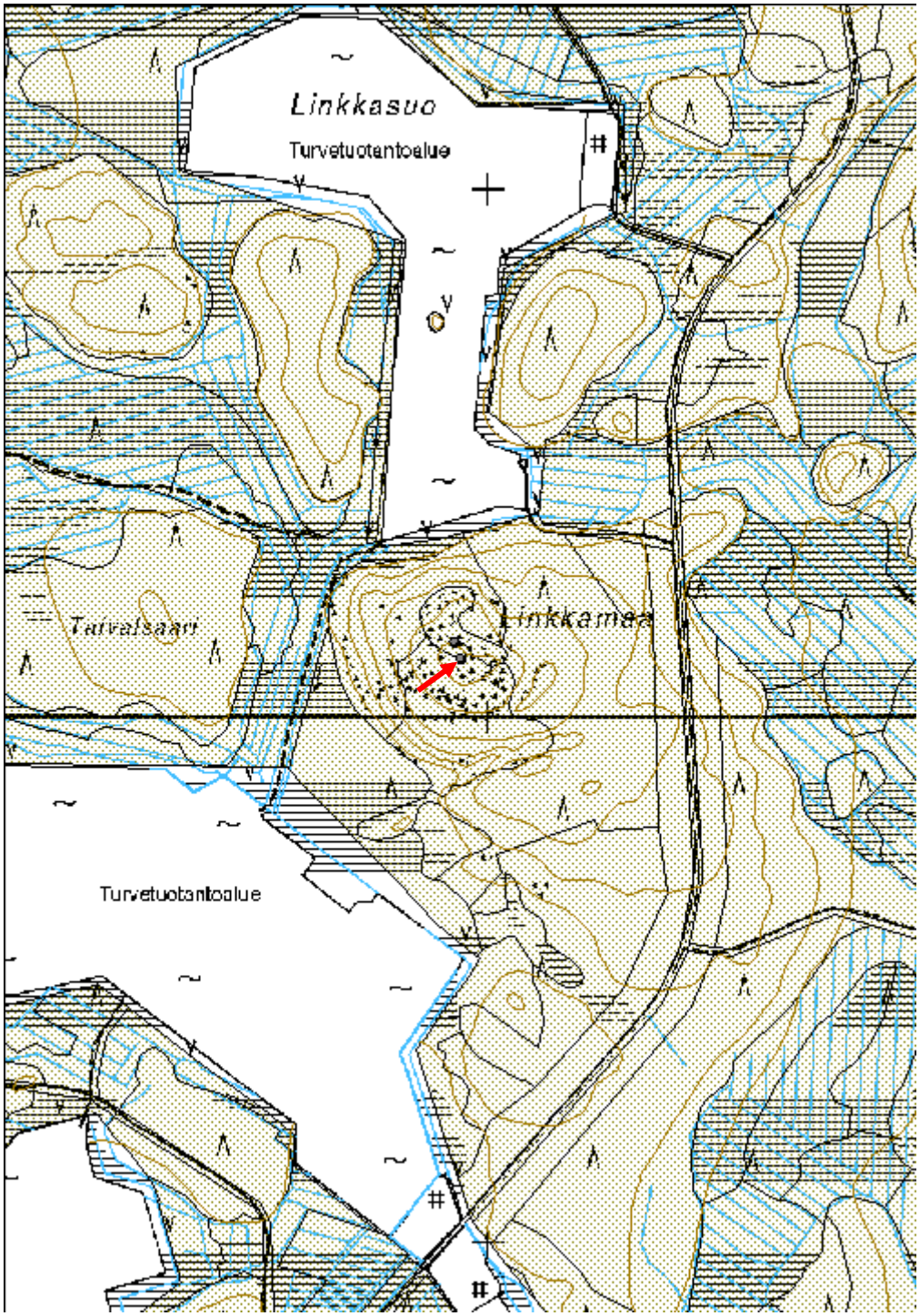

Säynäjä Talo jäännös	MH-tunnus: 148190

Kohdetyyppi:	1 Asuinpaikat	**Haltija:**	151 Metsätalous Pohjanmaa
Ajoitus:	7116 Uusi aika	**Ylläpitäjä:**	151 Metsätalous Pohjanmaa
Rakentamisvuosi:		**Kunta:**	0
Lukumäärä:	1		

Koordinaatti-selitys:		**Geometria tuotettu:**	4 Gps-mittaus, korjaamaton
Koordinaatit:	X 7289222, Y 3457417, Z 117	**Löydöt:**	

Taustatiedot

Kohde tarkastettiin inventoinnissa 6.9.2012, lähde Sutigis.

Ympäristön kuvaus

Soiden ympäröimän laajan matalan kankaan eteläkärki. Ympäristö tuoreehko mäntykangas, talon piha-alue aukea, osittain tasoitettu (kääntöpaikka ja läjitysalue).

Kohteen kuvaus

Paikalla on talon perustus, 50 cm korkeat betonipilarit sekä tiiliuunin jäänteet. Rakennuksen pohjamitta on
8 x 7 m, lounaispuolella oli 2 x 2 m kokoinen kuisti. Betonipilareiden etäisyys on n. 1, 5 m, niiden päällä on vielä muutama niskapuu. Uuni on melkein keskellä rakennusta, pohjamitat ovat noin 2 x 2 m (hieman epäselvä purkamisen ja sortumisen takia. Osa uunista ja hormista on vielä pystyssä. Kuistin kohdalla on rakennettu pieni varastokoppi.
Talosta 15 m etelään on iso jätekasa, joka on aluskasvillisuuden peitossa. Piha-alue oli arvioltaan 50 x 40 m mittainen, myöhempään muokkauksen takia tarkka laajuus on epäselvä.

Kohteen rajaus

Kohde rajautuu pistemäisesti.

Tulkinta

Lisätietoja

Toimenpiteet

Tarkastukset

Tila: 3 Toteutettu	Laji: 6 Suojeluarvojen tarkastus	Tarkastusvuosi: 2012
Tarkastuspvm: 6.9.2012	Tarkastaja: H.-P. Schulz	

Kuvaus: KMO-kulttuuriperintöinventointi

Viranomais-rekisterinro:		**Kunto:**	3 Huono
		Olotila:	2 Ei käytössä
Arvotus:	8 Muu suojeluarvo	**Kohteen suojelu:**	99 Ei suojeluarvoa
Selitys:		**Selitys:**	

Ympäristön suojelu:	0 Ei määritelty
Selitys:	

Perustuksen eteläosa ja tiiliuuni lounaasta.

Kohdetyyppi:	1 Asuinpaikat	Copyright:	© *Metsähallitus 2008* © *Maanmittauslaitos 1/MML/08*
Koordinaatit:	X 7289222, Y 3457417, Z 117	Mittakaava:	1:10000

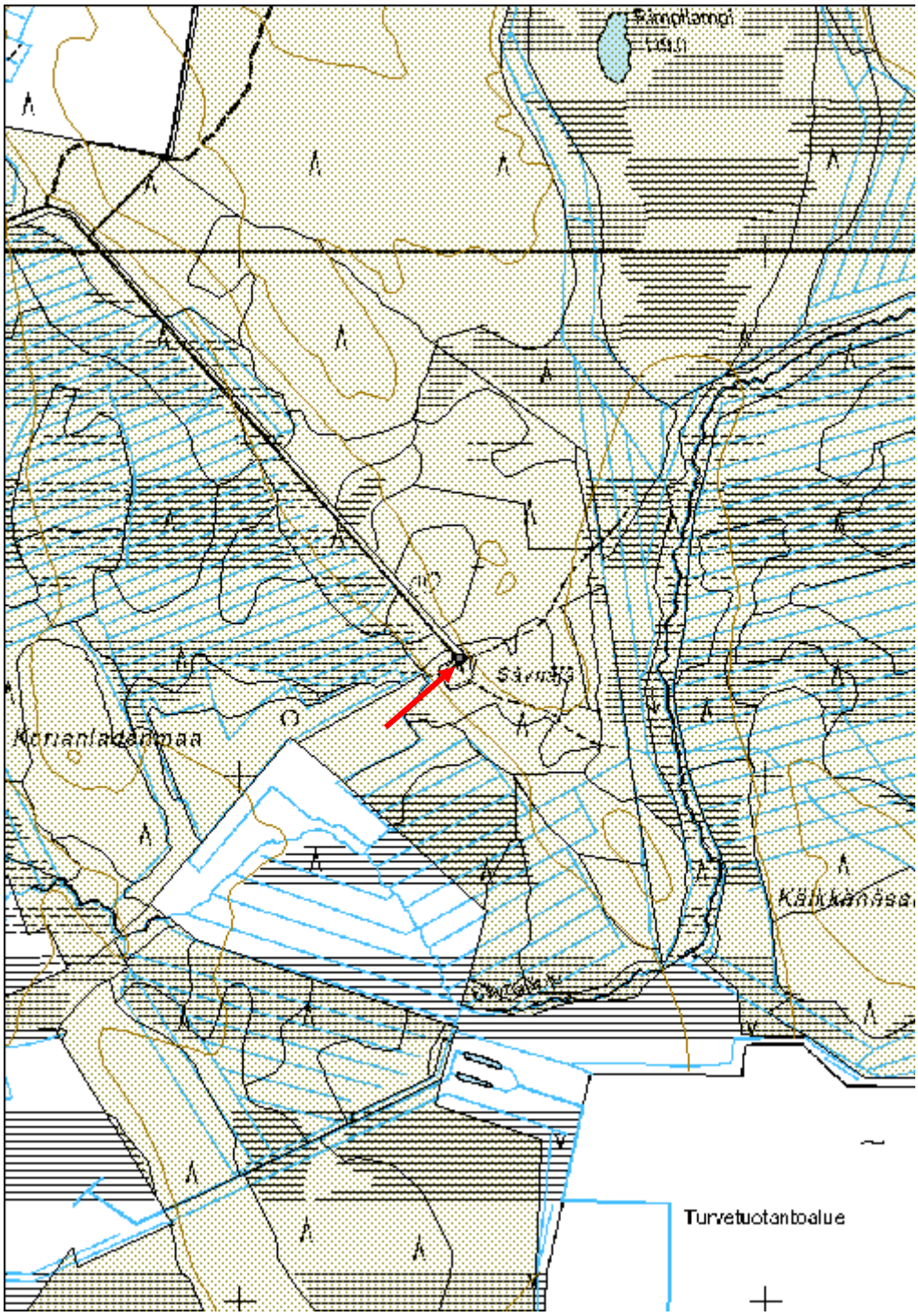

Liminka

Esihistorialliset kohteet, esitys mj-luokka II

Röhmönsaari 1 Kehäröykkiö	MH-tunnus: 146267

Kohdetyyppi:	17 Kivi- ja maarakenteet	**Haltija:**	151 Metsätalous Pohjanmaa
Ajoitus:	7111 Kivikausi	**Ylläpitäjä:**	151 Metsätalous Pohjanmaa
Rakentamisvuosi:		**Kunta:**	425 Liminka
Lukumäärä:	1		

Koordinaatti-selitys:		**Geometria tuotettu:**	4 Gps-mittaus, korjaamaton
Koordinaatit:	X 7167216, Y 3446100, Z 72	**Löydöt:**	

Taustatiedot

Kohde tarkastettiin inventoinnissa 9.6.2011 ja 4.8.2011, lähde muinaisjäännösrekisteri 425010034 (inventointi M. Sarkkinen 1997)

Ympäristön kuvaus

Itäkaakko-länsiluode-suuntainen soraharjanne, lakialueella huuhtoutunutta kivikkoa, joka on enimmäkseen kasvillisuuden peitossa, muinainen rakka-alue. Lounaisrinteellä on Lidar-vinovalovarjosteessa useita rantatörmiä havaittavissa. Rehevähkö mäntykangas.

Kohteen kuvaus

Kehäröykkiön läpimitta on 3,5 m, kuopan läpimitta 1,8 m ja syvyys 0,3 m. Rakenne on kokonaan aluskasvillisuuden peitossa.
Kohteet Röhmönsaari 2 ja 3 (Reiska 146269 ja 146272) sijaitsevat 230 m ja 330 m länsiluoteeseen.

Kohteen rajaus

Kohde rajautuu pistemäisesti.

Tulkinta

Neoliittinen rannansidonnainen kehäröykkiö.

Lisätietoja

Toimenpiteet

Tarkastukset

Tila: 3 Toteutettu	Laji: 6 Suojeluarvojen tarkastus	Tarkastusvuosi: 2011
Tarkastuspvm: 9.6.2011	Tarkastaja: H.-P. Schulz	
Kuvaus: KMO-kulttuuriperintöinventointi		

Viranomais-rekisterinro:	425010034	**Kunto:**	2 Keskinkertainen
		Olotila:	2 Ei käytössä
Arvotus:	3 Esitys mj-luokka II	**Kohteen suojelu:**	2 Muinaisjäännösrekisteri II
Selitys:		**Selitys:**	

Ympäristön suojelu:	0 Ei määritelty
Selitys:	

Yleiskuva idästä.

Kohdetyyppi:	17 Kivi- ja maarakenteet	Copyright:	© *Metsähallitus 2008* © *Maanmittauslaitos 1/MML/08*
Koordinaatit:	X 7167216, Y 3446100, Z 72	Mittakaava:	1:10000

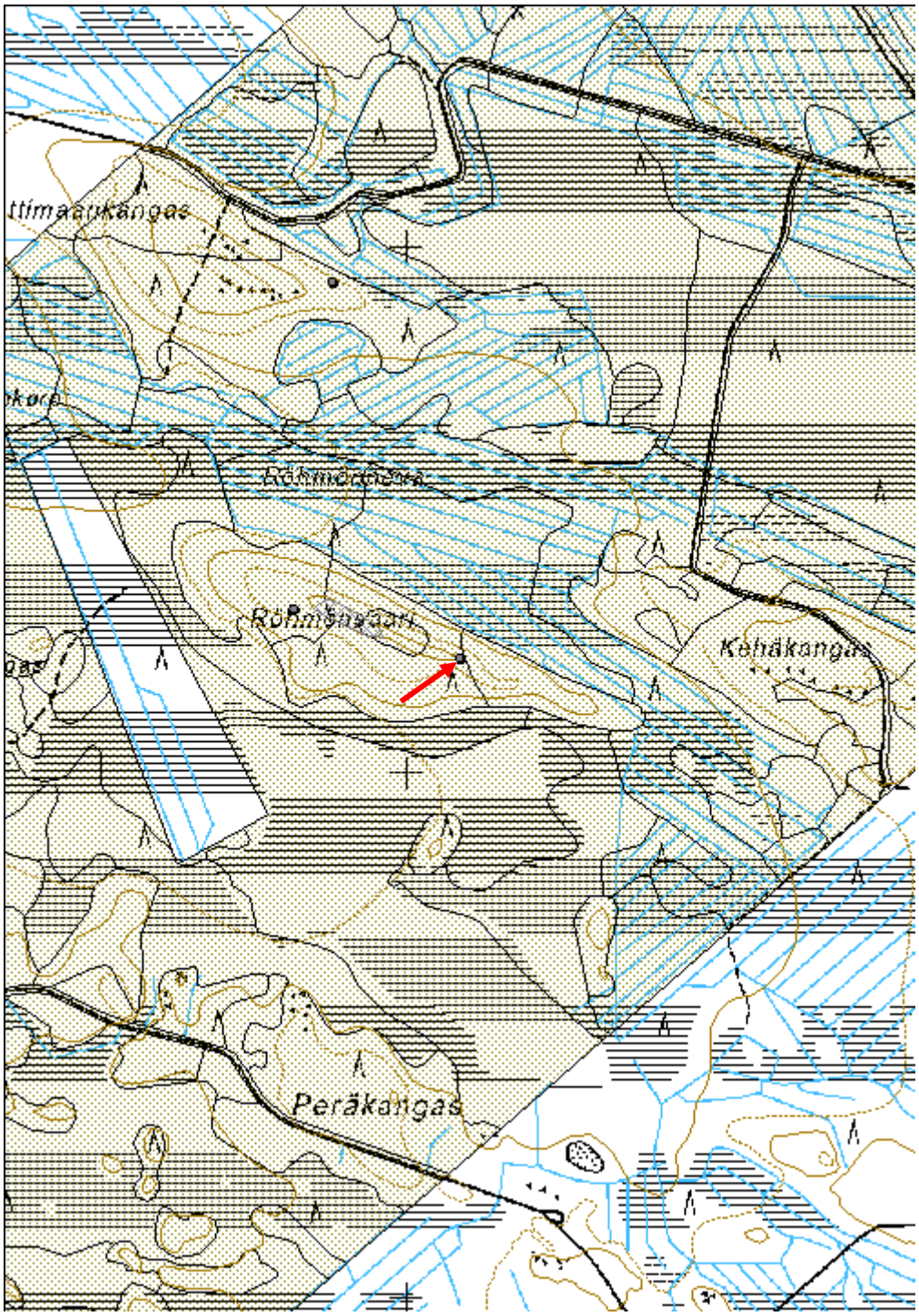

Röhmönsaari 2 Kehäröykkiö	MH-tunnus: 146269

Kohdetyyppi:	17 Kivi- ja maarakenteet	**Haltija:**	151 Metsätalous Pohjanmaa
Ajoitus:	7111 Kivikausi	**Ylläpitäjä:**	151 Metsätalous Pohjanmaa
Rakentamisvuosi:		**Kunta:**	425 Liminka
Lukumäärä:	5		

Koordinaatti-selitys:		**Geometria tuotettu:**	6 Digitointi, mittakaava >=1:10000
Koordinaatit:	X 7167292, Y 3445888, Z 73	**Löydöt:**	

Taustatiedot

Kohde tarkastettiin inventoinnissa 9.6.2011 ja 4.´8.2011, lähde muinaisjäännösrekisteri 425010034 (inventointi M. Sarkkinen 1997)

Ympäristön kuvaus

Itäkaakko-länsiluode-suuntainen soraharjanne, lakialueella huuhtoutunutta kivikkoa, joka on enimmäkseen kasvillisuuden peitossa, muinainen rakka-alue. Lounaisrinteellä on Lidar-vinovalovarjosteessa useita rantatörmiä havaittavissa. Rehevähkö mäntykangas.

Kohteen kuvaus

Paikalla on 3 kehäröykkiötä ja kaksi kuoppa säännöllisenä ryhmänä harjanteen kivikkoisella laella:
Kehäröykkiö 1: läpimitta 7,5 m, kuopan läpimitta 3,2 m ja syvyys 0,7 m; x 7167284, y 3445907
Kuoppa 2: läpimitta 2,5 m, syvyys 0,4 m; x 7167284, y 3445907
Kuoppa 3: läpimitta 2 m ja syvyys 0,4 m; x 7167284, y 3445907
Kehäröykkiö 4: läpimitta 4,5 m, kuopan läpimitta 2 m ja syvyys 0,3 m; x 7167284, y 3445907
Kehäröykkiö 5: läpimitta 5,5 m, kuopan läpimitta 2,5 m ja syvyys 0,4 m; x 7167284, y 3445907
Kohteet Röhmönsaari 1 ja 3 (Reiska 146267 ja 146272) sijaitsevat 230 itäkaakkoon ja 100 m länsiluoteeseen.

Kohteen rajaus

Kohde rajautuu aluemaisesti näkyvien rakenteiden mukaisesti.

Tulkinta

Neolliittisia rannansidonnaisia kivirakennelmia.

Lisätietoja

Toimenpiteet

Tarkastukset

Tila: 3 Toteutettu Laji: 6 Suojeluarvojen tarkastus Tarkastusvuosi: 2011
Tarkastuspvm: 9.6.2011 Tarkastaja: H.-P. Schulz
Kuvaus: KMO-kulttuuriperintöinventointi

Viranomais-rekisterinro:	425010034	**Kunto:**	1 Hyvä
		Olotila:	2 Ei käytössä
Arvotus:	3 Esitys mj-luokka II	**Kohteen suojelu:**	2 Muinaisjäännösrekisteri II
Selitys:		**Selitys:**	

Ympäristön suojelu:	0 Ei määritelty
Selitys:	

Suuri kehäröykkiö lounaasta.

Kohdetyyppi:	17 Kivi- ja maarakenteet	Copyright:	© *Metsähallitus 2008* © *Maanmittauslaitos 1/MML/08*
Koordinaatit:	X 7167292, Y 3445888, Z 73	Mittakaava:	1:10000

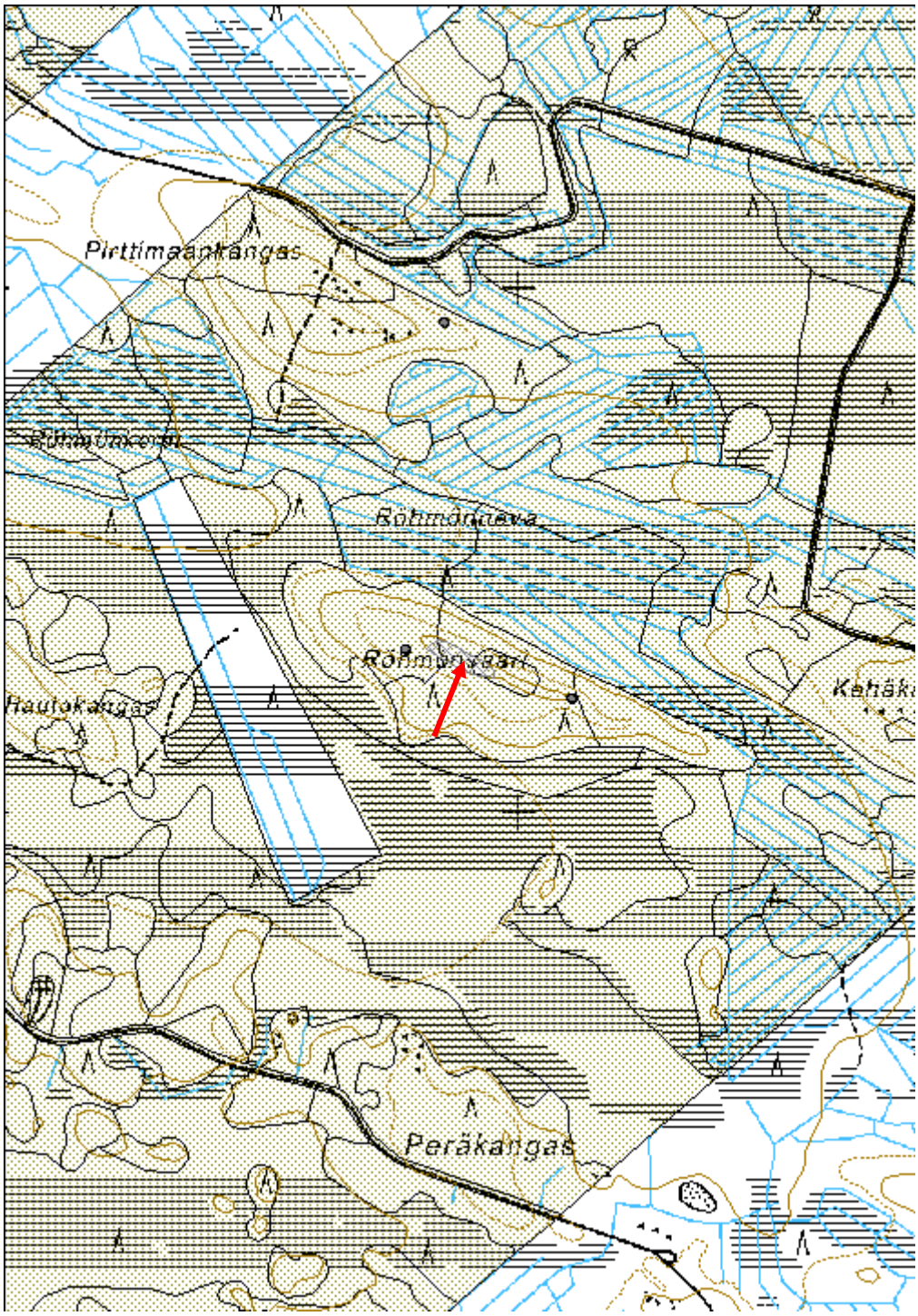

Röhmönsaari 3 Kehäröykkiö	MH-tunnus: 146272

Kohdetyyppi:	17 Kivi- ja maarakenteet	**Haltija:**	151 Metsätalous Pohjanmaa
Ajoitus:	7111 Kivikausi	**Ylläpitäjä:**	151 Metsätalous Pohjanmaa
Rakentamisvuosi:		**Kunta:**	425 Liminka
Lukumäärä:	1		

Koordinaatti-selitys:		**Geometria tuotettu:**	4 Gps-mittaus, korjaamaton
Koordinaatit:	X 7167310, Y 3445784, Z 72	**Löydöt:**	

Taustatiedot

Kohde löytyi inventoinnissa 4.8.2011.

Ympäristön kuvaus

Itäkaakko-länsiluode-suuntainen soraharjanne, lakialueella huuhtoutunutta kivikkoa, joka on enimmäkseen kasvillisuuden peitossa, muinainen rakka-alue. Lounaisrinteellä on Lidar-vinovalovarjosteessa useita rantatörmiä havaittavissa. Rehevähkö mäntykangas.

Kohteen kuvaus

Kehäröykkiön mitat ovat 3 x 2,8 m, kuopan läpimitta 1,1 m ja syvyys 0,5 m. Rakenne on kokonaan aluskasvillisuuden peitossa. Kairauksessa on havaittu lähiympäristössä tummanpunaista maata (palanut ?).
Kohteet Röhmönsaari 1 ja 2 (Reiska 146267 ja 146269) sijaitsevat 330 m ja 100 m itäkaakkoon.

Kohteen rajaus

Kohde rajautuu pistemäisesti

Tulkinta

Neoliittinen rannansidonnainen kehäröykkiö.

Lisätietoja

Toimenpiteet

Tarkastukset

Tila: 3 Toteutettu Laji: 6 Suojeluarvojen tarkastus Tarkastusvuosi: 2011
Tarkastuspvm: 4.8.2011 Tarkastaja: H.-P. Schulz
Kuvaus: KMO-kulttuuriperintöinventointi

Viranomais-rekisterinro:		**Kunto:**	2 Keskinkertainen
		Olotila:	2 Ei käytössä
Arvotus:	3 Esitys mj-luokka II	**Kohteen suojelu:**	9 Muu suojeluarvo
Selitys:		**Selitys:**	

Ympäristön suojelu:	0 Ei määritelty
Selitys:	

Yleiskuva lounaasta.

Kohdetyyppi:	17 Kivi- ja maarakenteet	Copyright:	© *Metsähallitus 2008* © *Maanmittauslaitos 1/MML/08*
Koordinaatit:	X 7167310, Y 3445784, Z 72	Mittakaava:	1:10000

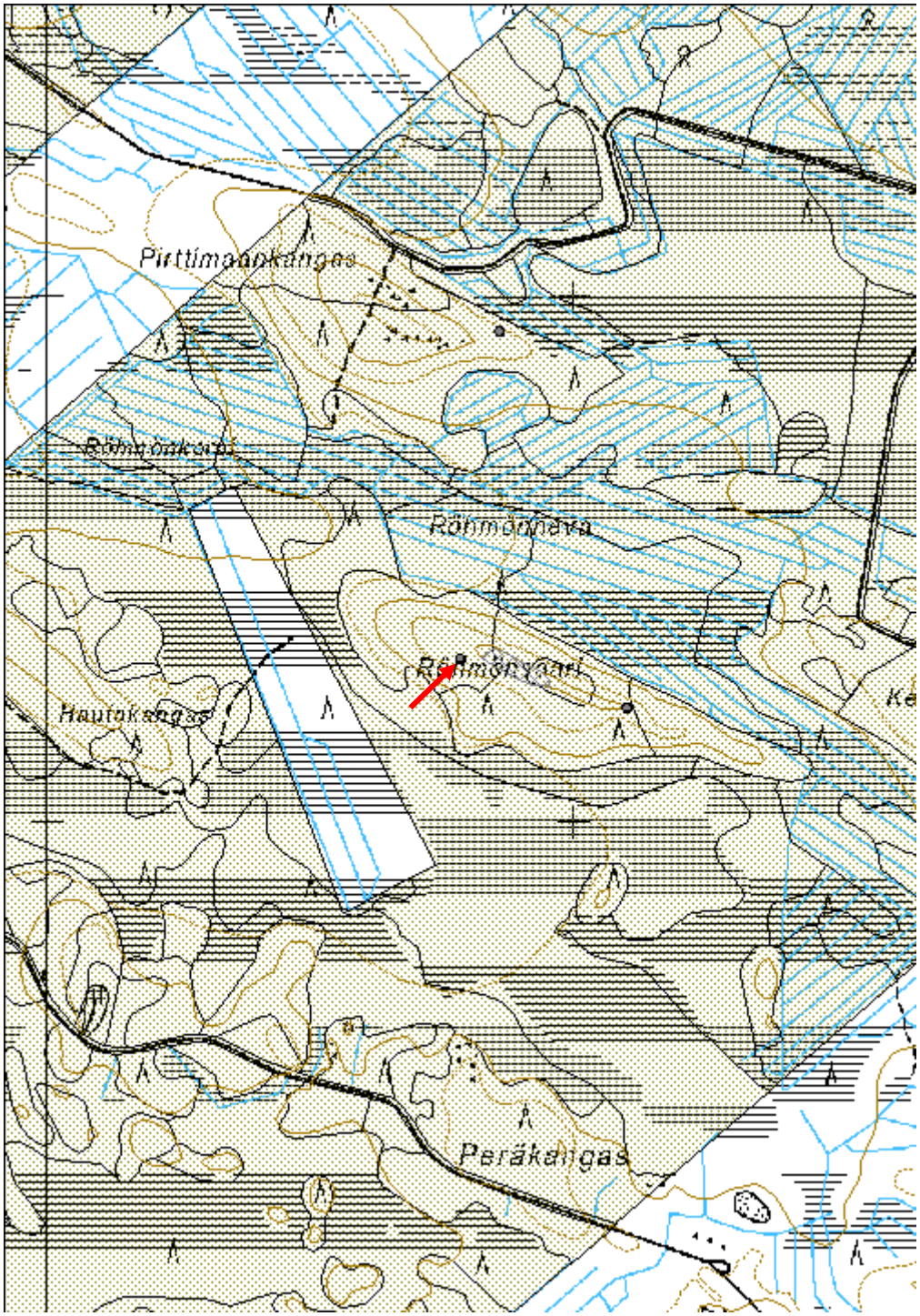

Linnamaa Jätinkirkko	MH-tunnus: 146278

Kohdetyyppi:	17 Kivi- ja maarakenteet	**Haltija:**	151 Metsätalous Pohjanmaa
Ajoitus:	7111 Kivikausi	**Ylläpitäjä:**	151 Metsätalous Pohjanmaa
Rakentamisvuosi:		**Kunta:**	425 LIMINKA
Lukumäärä:	3		

Koordinaatti-selitys:		**Geometria tuotettu:**	6 Digitointi, mittakaava >=1:10000
Koordinaatit:	X 7172370, Y 3439720, Z 55	**Löydöt:**	

Taustatiedot

Kohde tarkastettiin inventoinnissa 19.06.2012, lähde muinaisjäännösrekisteri kohde 425010002 (Inventoinnit A.H. Snellman 1887, Hj. Appelgren 1891, A. Erä-Esko 1961, M. Sarkkinen 1997, tarkastus K. Katiskoski 2010).

Ympäristön kuvaus

Kaakko-luode-suuntainen soraharjanne, lakialue kivinen. Kuivaa mäntykangasta, nuortaa kasvatusmetsää.

Kohteen kuvaus

Harjanteen korkeimmalla kohdalla on jätinkirkko, jonka kaakkoispää tuhoutui soranotossa vuonna 1961. Suorakaiteen muotoisen kivivallin säilyneen osan pituus on noin 26 m ja leveys 21-24 m. Sen alkuperäinen pituus on Appelgrenin arvion mukaan (1891) ollut noin 31 m ja Erä-Eskon kartan mukaan (1961) noin 36-37 m. Vallin leveys on 2-3 m ja korkeus 20-40 cm. Sen luoteispäässä on aukko, jollainen on ollut myös tuhotussa kaakkoispäässä. Vuonna 1997 havaittiin sorakuopan reunassa rakennelman sisällä palanutta kiveä ja kaksi kvartsi-iskoksta. Alue oli tuolloin havaintoja vaikeuttavaa mäntymetsää. Jätinkirkon vallin koillispuolella on n. 8 m päässä pyöreähkö röykkiö ja sen koillispuolella kaakko-luode -suuntainen asumuspainanne, kooltaan noin 7x10 m, jonka reunoilla on heikot vallit. Siinä on havaittu kulttuurimaata sekä kvartsi-iskos. Arviolta 100 m jätinkirkon pohjoispuolella lähellä suon reunaa havaittiin 1997 inventoinnissa samantyyppinen asumuspainanne, jossa havaittiin likamaata. Jätinkirkon koillispuolella olevat rakenteet ovat yksityismaalla. Jätinkirkosta n. 50-60 m luoteeseen on kiviröykkiö Pirttimaan tilalla. Sen halkaisija on n. 5 m ja korkeus n. 30-40 cm. Se on vanhastaan tunnettu nimellä sakasti ja sen kerrotaan olleen aiemmin nelikulmainen

Kohteen rajaus

Kohde rajautuu aluemaisesti näkyvien rakenteiden mukaisesti.

Tulkinta

Jätinkirkko (neoliittinen, rannansidonnainen)

Lisätietoja

Toimenpiteet

Tarkastukset

Tila: 3 Toteutettu Laji: 6 Suojeluarvojen tarkastus Tarkastusvuosi: 2012
Tarkastuspvm: 19.6.2012 Tarkastaja: H.-P. Schulz
Kuvaus: KMO-kulttuuriperintöinventointi

Viranomais-rekisterinro:	425010002	**Kunto:**	2 Keskinkertainen
		Olotila:	2 Ei käytössä
Arvotus:	2 Esitys mj-luokka I	**Kohteen suojelu:**	1 Muinaisjäännösrekisteri I
Selitys:		**Selitys:**	

Ympäristön suojelu:	0 Ei määritelty
Selitys:	

Jätinkirkon länsipääty kaakosta.

Etelävalli idästä.

Röykkiö 1 jätinkirkon luoteispuolella kuvattu kaakosta.

Kohdetyyppi:	17 Kivi- ja maarakenteet	Copyright:	*© Metsähallitus 2008* *© Maanmittauslaitos 1/MML/08*
Koordinaatit:	X 7172370, Y 3439720, Z 55	Mittakaava:	1:10000

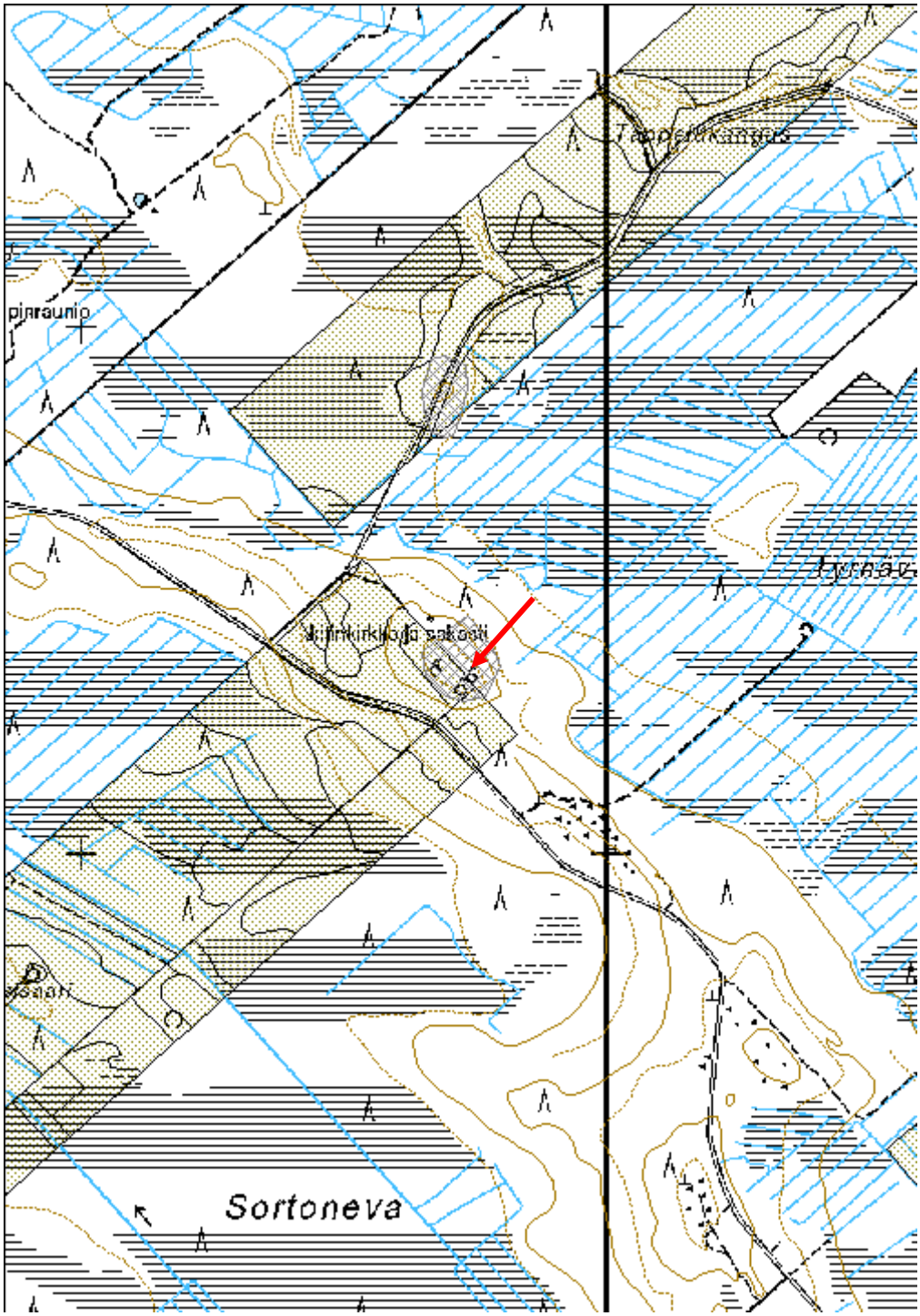
pinraunio
Sortoneva

Linnamaa N Kivikautinen asuinpaikka	MH-tunnus: 146280

Kohdetyyppi:	1 Asuinpaikat	**Haltija:**	151 Metsätalous Pohjanmaa
Ajoitus:	7111 Kivikausi	**Ylläpitäjä:**	151 Metsätalous Pohjanmaa
Rakentamisvuosi:		**Kunta:**	425 Liminka
Lukumäärä:	1		

Koordinaatti-selitys:		**Geometria tuotettu:**	6 Digitointi, mittakaava >=1:10000
Koordinaatit:	X 7172868, Y 3439689, Z 47	**Löydöt:**	KM 30678, KM 37976

Taustatiedot

Kohde tarkastettiin inventoinnissa 19.06.2012, lähde muinaisjäännösrekisteri Kohde 425010031 (Inventoinnit Mika Sarkkinen 1997 ja Jussila & Rostedt 2009)

Ympäristön kuvaus

Soiden ympäröimä etelä-pohjois-suuntainen hiekkaharjanne, kuivaa mäntykangasta, taimikkoa.

Kohteen kuvaus

Inventoinnissa 2009 löytyi harjanteen korkeimmassa kohdassa tien itäpuolella asumuspainanne, koko 12 x 5 m, sen läheisyydessä äestysurista kvartsia, palanutta luuta ja palaneita kiviä. Inventoinnissa 2009 havaittiin lisäksi itäisestä tieojasta kvartsia n. 90 m:in matkalla sekä soikea/nelisivuinen asumuspainanne edellisestä 50 m etelään (mitat 9 x 5 m). Vuonna 2012 alue oli jo melkein tiheän taimikon peitossa; ensimmäinen asumuspainanne harjanteen laella paikallistettiin, se näytti olevan hieman lyhyempi kuin inventoinnissa 1997 ilmoitettu (pituus 9 - 10 m), tieojasta havaittiin palaneita kiviä ja muutama kvartsi v. 2009 inventointiraportissa ilmoitetulta alueelta, toisen painanteen sijainti jäi epävarmaksi, havaintomahdollisuudet olivat puuston takia huonot.
Kohde sijaitsee Linnamaan jätinkirkosta (Reiska no. 146278) n. 500 m pohjoiseen.

Kohteen rajaus

Kohde rajautuu muinaisjäännösrekisterin rajauksen mukaisesti

Tulkinta

Neoliittinen rannansidonnainen asuinpaikka

Lisätietoja

Toimenpiteet

Tarkastukset

Tila: 3 Toteutettu Laji: 6 Suojeluarvojen tarkastus Tarkastusvuosi: 2012
Tarkastuspvm: 19.6.2012 Tarkastaja: H.-P. Schulz
Kuvaus: KMO-kulttuuriperintöinventointi

Viranomais-rekisterinro:	425010031	**Kunto:**	3 Huono
		Olotila:	2 Ei käytössä
Arvotus:	3 Esitys mj-luokka II	**Kohteen suojelu:**	2 Muinaisjäännösrekisteri II

Ympäristön suojelu:	0 Ei määritelty

Asumuspainanne 1 luoteesta.

Eteläinen löytöalue tienleikkauksessa pohjoisesta.

Kohdetyyppi:	1 Asuinpaikat	Copyright:	*© Metsähallitus 2008* *© Maanmittauslaitos 1/MML/08*
Koordinaatit:	X 7172868, Y 3439689, Z 47	Mittakaava:	1:10000

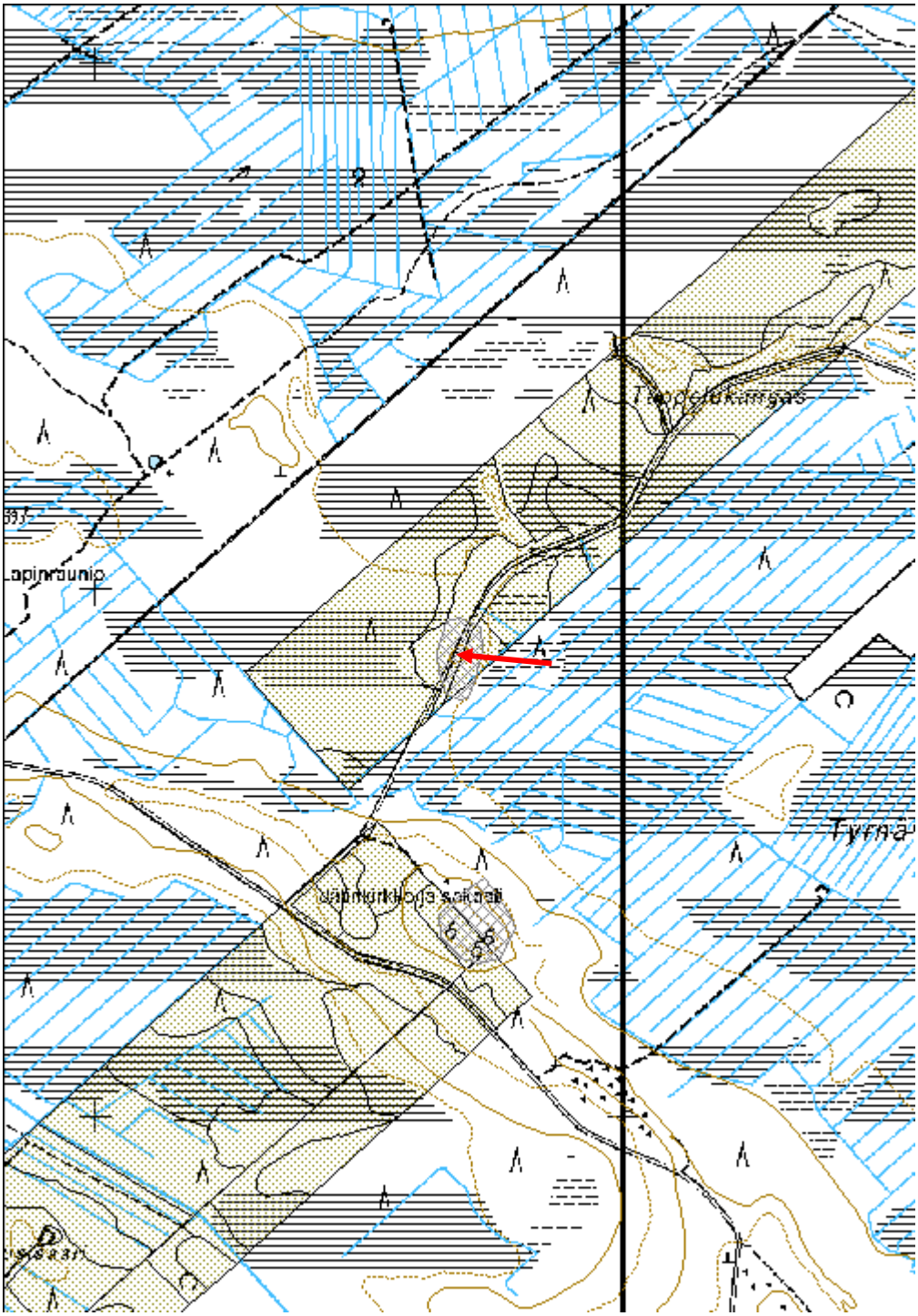

Kalliomaa kivikautinen asuinpaikka	MH-tunnus: 146283

Kohdetyyppi:	1 Asuinpaikat	**Haltija:**	151 Metsätalous Pohjanmaa
Ajoitus:	7111 Kivikausi	**Ylläpitäjä:**	151 Metsätalous Pohjanmaa
Rakentamisvuosi:		**Kunta:**	425 LIMINKA
Lukumäärä:	1		

Koordinaatti-selitys:		**Geometria tuotettu:**	4 Gps-mittaus, korjaamaton
Koordinaatit:	X 7171526, Y 3438534, Z 50	**Löydöt:**	KM 36896

Taustatiedot

Kohde tarkastettiin inventoinnissa 19.06.2012, lähde muinaisjäännösrekisteri Kohde 425010031 (Inventoinnit Mika Sarkkinen 2007 ja Jussila & Rostedt 2009).

Ympäristön kuvaus

Luode-kaakko-suuntainen pääosin kallioinen tasainen selänne, paikoitellen soistunut, maaperä rinteillä on enimmäkseen soraa.

Kohteen kuvaus

Inventoinnissa 2007 löytyi selänteen pohjoislaidalta, pienen kalliokohoaman suojaiselta kaakkoispuolelta kvartsi-iskoksia ja palaneita kiviä noin 20 x 10 m alalta. Alue oli hakattu ja äestetty. Kvartsia löytyi myös äestämättömältä alueelta. Inventoinnissa 2012, kuten inventoinnissa 2009, ei tehty lisähavaintoja, alue oli tiheän aluskasvillisuuden peittämä. Kohde sijaitsee Linnamaan jätinkirkosta (Reiska no 146278) 1,4 km lounaaseen.

Kohteen rajaus

Kohde rajautuu pistemäisesti

Tulkinta

Kivikautinen asuinpaikka/leiripaikka.

Lisätietoja

Toimenpiteet

Tarkastukset

Tila: 3 Toteutettu Laji: 6 Suojeluarvojen tarkastus Tarkastusvuosi: 2012
Tarkastuspvm: 19.6.2012 Tarkastaja: H.-P. Schulz
Kuvaus: KMO-kulttuuriperintöinventointi

Viranomais-rekisterinro:	1000008667	**Kunto:**	0 Ei määritelty

		Olotila:	2 Ei käytössä
Arvotus:	3 Esitys mj-luokka II	**Kohteen suojelu:**	2 Muinaisjäännösrekisteri II
Selitys:		**Selitys:**	

Ympäristön suojelu:	0 Ei määritelty
Selitys:	

Yleiskuva idästä.

Kohdetyyppi:	1 Asuinpaikat	Copyright:	© *Metsähallitus 2008* © *Maanmittauslaitos 1/MML/08*
Koordinaatit:	X 7171526, Y 3438534, Z 50	Mittakaava:	1:10000

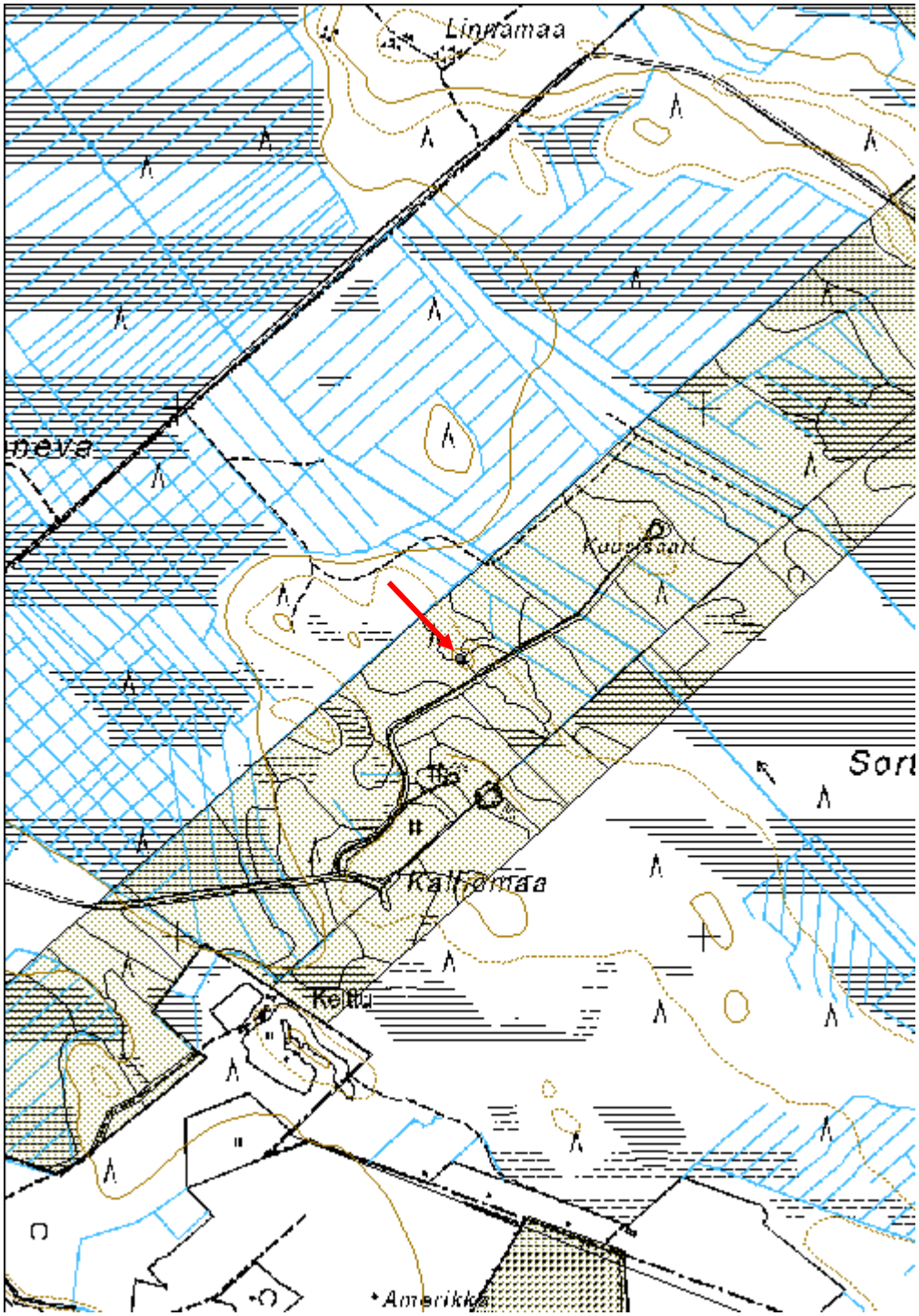

Pitkäkaarto 3 Kivikautinen asuinpaikka	MH-tunnus: 146860

Kohdetyyppi:	2 Asuinpaikat?	**Haltija:**	151 Metsätalous Pohjanmaa
Ajoitus:	7111 Kivikausi	**Ylläpitäjä:**	151 Metsätalous Pohjanmaa
Rakentamisvuosi:		**Kunta:**	425 Liminka
Lukumäärä:	2		

Koordinaatti-selitys:		**Geometria tuotettu:**	6 Digitointi, mittakaava >=1:10000
Koordinaatit:	X 7165906, Y 3440101, Z 58	**Löydöt:**	

Taustatiedot

Kohde tarkastettiin inventoinnissa 27.7.2012, lähde muinaisjäännösrekisteri kohde 1000014602 (tarkastus K. Katiskoski 2009).

Ympäristön kuvaus

Noin 2 km pitkä lounais-koillissuuntainen hiekkadyyni-/rantavalliryhmä, joka sijaitsee Rantsilasta 9 km pohjoiskoilliseen ja Temmeksestä 12 km kaakkoon. Temmesjoki kulkee dyyniryhmän halki sen keskivaiheella. Kuiva mäntykangasta, nuorta kasvatusmetsää.

Kohteen kuvaus

Dyynin laella ovat 2 painannetta, molemmat pyöristyneen suorakulman muotoisia:
painanne a: mitat 6,5 x 5 m, syvyys 0,4 m: huuhtoutumiskerros painanteen sisällä > 10 cm.
x 7165903, y 3440107
painanne b: mitat 7 x 4,5 m, syvyys 0,3 m, huuhtoutumiskerros n. 4 cm
x 7165912, y 3440117
Painanteet havaittiin tarkastuksessa 2009, jolloin löytyi mm. kvartsi-iskos koepistosta, inventoinnissa 2012 ei tehty koekuopitusta.

Kohteen rajaus

Kohde rajautuu aluemaisesti näkyvien rakenteiden mukaisesti.

Tulkinta

Neoliittinen rannansidonnainen asuinpaikka.

Lisätietoja

Toimenpiteet

Tarkastukset

Tila: 3 Toteutettu Laji: 6 Suojeluarvojen tarkastus Tarkastusvuosi: 2012
Tarkastuspvm: 27.7.2012 Tarkastaja: H.-P. Schulz
Kuvaus: KMO-kulttuuriperintöinventointi

Viranomais-rekisterinro:	1000014602	**Kunto:**	1 Hyvä

		Olotila:	2 Ei käytössä
Arvotus:	3 Esitys mj-luokka II	**Kohteen suojelu:**	2 Muinaisjäännösrekisteri II
Selitys:		**Selitys:**	

Ympäristön suojelu:	0 Ei määritelty

Painanne 1 kaakosta.

Painanne 2 lounaasta.

Kohdetyyppi:	2 Asuinpaikat?	Copyright:	© *Metsähallitus 2008* © *Maanmittauslaitos 1/MML/08*
Koordinaatit:	X 7165906, Y 3440101, Z 58	Mittakaava:	1:10000

Yleiskartta alueesta (kohteet Pitkäkaarto 1-5 ja niihin liittyvät rakenteet) sivulla 233.

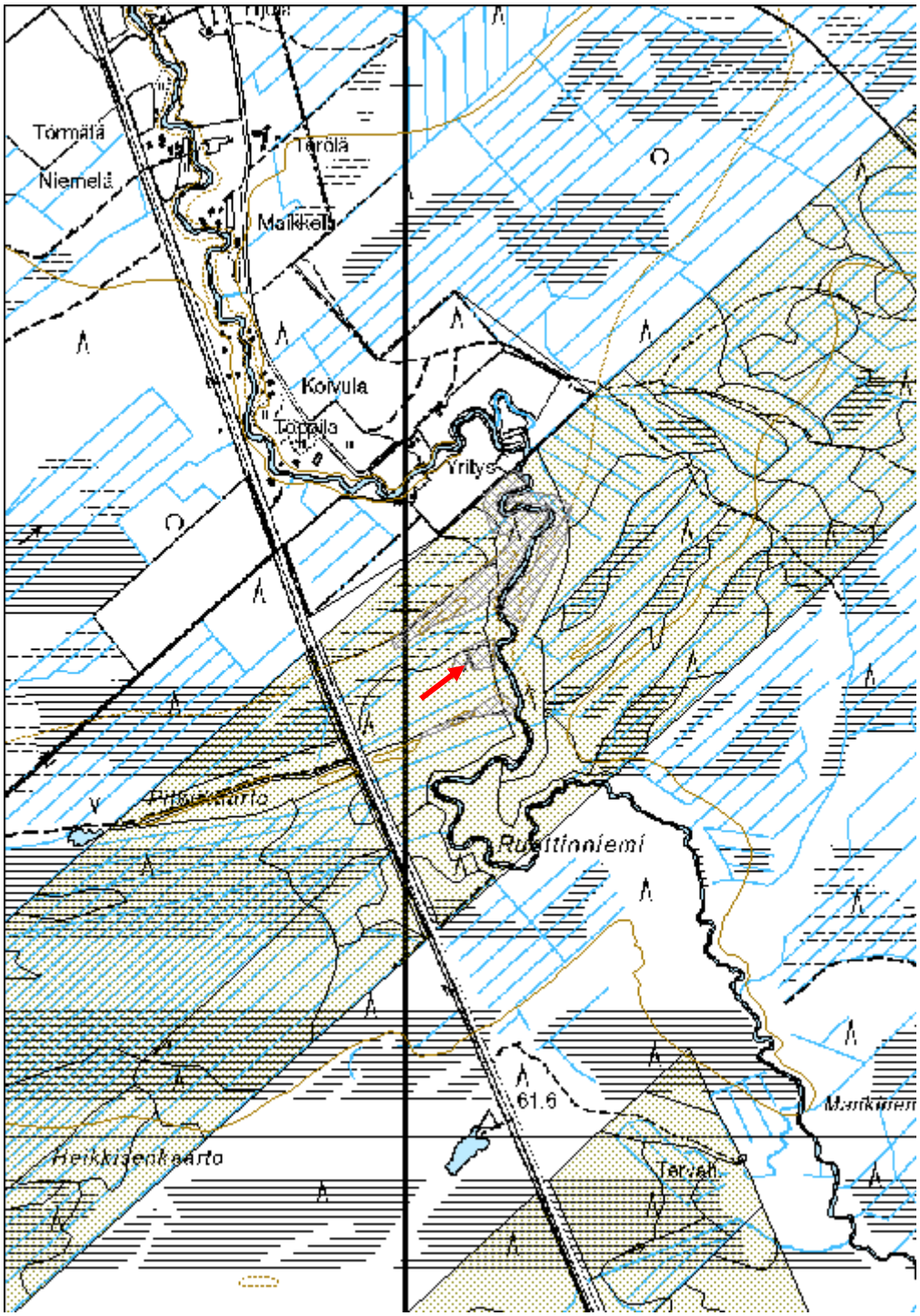

Myllyaro Kiviröykkiö	MH-tunnus: 146863

Kohdetyyppi:	17 Kivi- ja maarakenteet	**Haltija:**	151 Metsätalous Pohjanmaa
Ajoitus:	7111 Kivikausi	**Ylläpitäjä:**	151 Metsätalous Pohjanmaa
Rakentamisvuosi:		**Kunta:**	425 LIMINKA
Lukumäärä:	3		

Koordinaatti-selitys:		**Geometria tuotettu:**	4 Gps-mittaus, korjaamaton
Koordinaatit:	X 7170833, Y 3441232, Z 60	**Löydöt:**	

Taustatiedot

Kohde tarkastettiin inventoinnissa 27.7.2012, lähde muinaisjäännösrekisteri, kohde 425010027 (tarkastus M. Mäkivuoto ja M. Sarkkinen 1994)

Ympäristön kuvaus

Soiden ympäröimä pieni kivinen mäki, taimikkoa, äestetty.

Kohteen kuvaus

Tarkastuksessa 1994 todettiin mäen laella 3 röykkiötä, joista kaksi oli halkaisijaltaan 3-4,5 m, korkeus 30-40 cm, toinen oli ilmeisesti kehäröykkiö. Lisäksi oli pienempi röykkiö, läpimitaltaan 1,5 m, korkeus n. 30 cm.
Alue äestettiin vuonna 2004, myös suuri osa laesta, ainoastaan muinaisjäännösrekisterin pisteen osoittama kohde oli jätetty muokkaamatta. Inventoinnissa 2012 havaittiin vain pienen röykkiön, läpimitta n. 1,3 m, ja melko vieressä mahdollisen röykkiön jäänteet. Äestysurien välit ovat 2 m, ja niiden välissä on noin 1,5 m leveä kaistale ehjä maanpinta, jäännöksiä isoimmista röykkiöstä ei kuitenkaan havaittu.
Kohde sijaitsee Linnamaan jätinkirkosta (Reiska no 146278) 2,1 km kaakkoon.

Kohteen rajaus

Kohde rajautuu pistemäisesti.

Tulkinta

Neoliittinen rannansidonnainen röykkiöryhmä.

Lisätietoja

Toimenpiteet

Tarkastukset

Tila: 3 Toteutettu	Laji: 6 Suojeluarvojen tarkastus	Tarkastusvuosi: 2012

Tarkastuspvm: 27.7.2012 Tarkastaja: H.-P. Schulz Kuvaus: KMO-kulttuuriperintöinventointi

Viranomais-rekisterinro:	425010027	**Kunto:**	3 Huono
		Olotila:	2 Ei käytössä
Arvotus:	4 Esitys mj-luokka III	**Kohteen suojelu:**	2 Muinaisjäännösrekisteri II
Selitys:		**Selitys:**	

Ympäristön suojelu:	0 Ei määritelty
Selitys:	

Pieni röykkiö lännestä.

Kohdetyyppi:	17 Kivi- ja maarakenteet	Copyright:	*© Metsähallitus 2008* *© Maanmittauslaitos 1/MML/08*
Koordinaatit:	X 7170833, Y 3441232, Z 60	Mittakaava:	1:10000

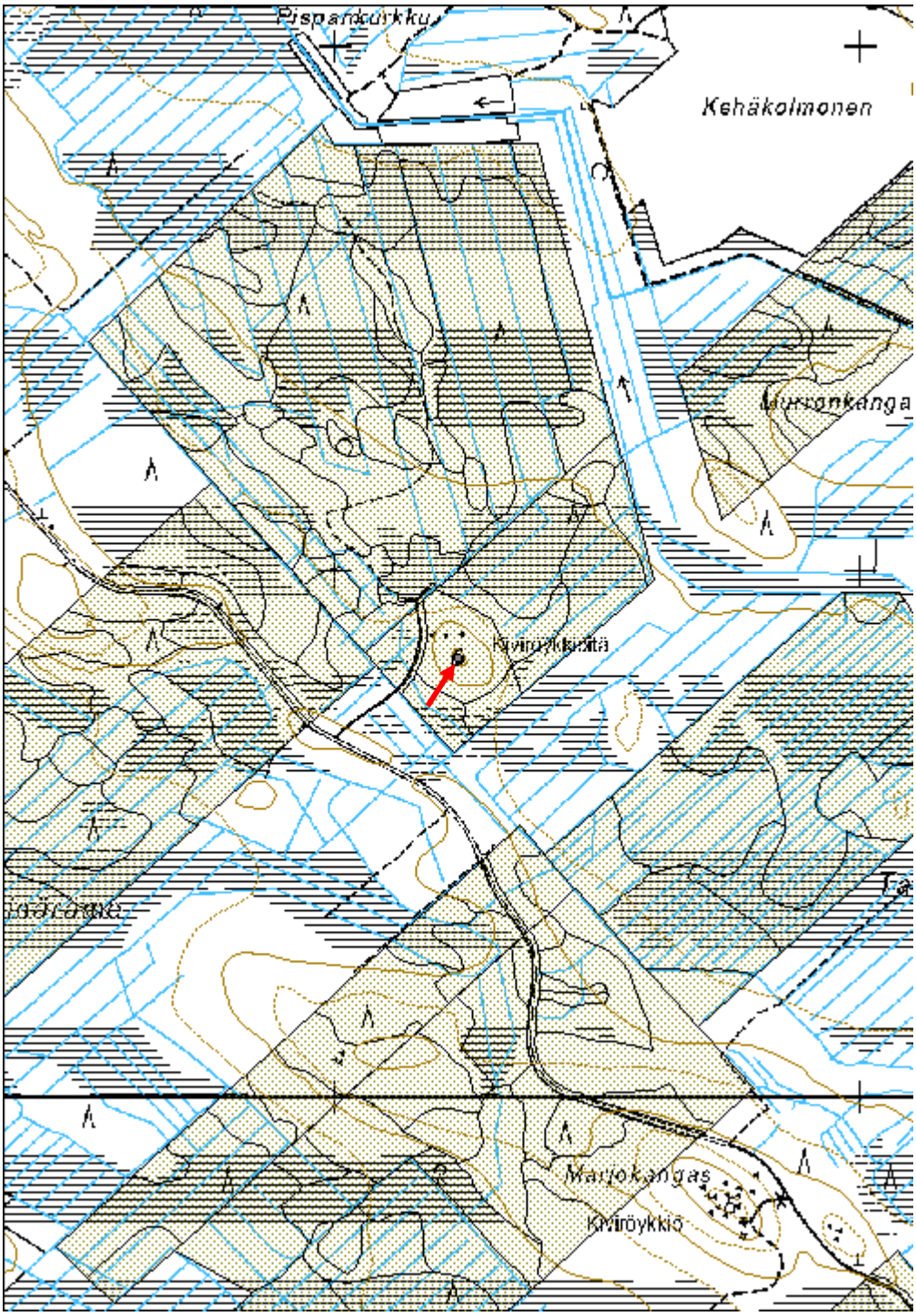

Historialliset kohteet, esitys mj-luokka II

Pitkäkaarto 5 Maarakenne	MH-tunnus: 146856

Kohdetyyppi:	5 Puolustusvarustukset	**Haltija:**	151 Metsätalous Pohjanmaa
Ajoitus:	7116 Uusi aika	**Ylläpitäjä:**	151 Metsätalous Pohjanmaa
Rakentamisvuosi:		**Kunta:**	0
Lukumäärä:	3		

Koordinaatti-selitys:		**Geometria tuotettu:**	6 Digitointi, mittakaava >=1:10000
Koordinaatit:	X 7166097, Y 3440263, Z 57	**Löydöt:**	

Taustatiedot

Rakenteet havaittiin inventoinnissa 27.7.2012 joen länsipuolelta; kaukokartoituskohde, Lidaraineisto Oulu.

Ympäristön kuvaus

Noin 2 km pitkä lounais-koillissuuntainen hiekkadyyni-/rantavalliryhmä, joka sijaitsee Rantsilasta 9 km pohjoiskoilliseen ja Temmeksestä 12 km kaakkoon. Temmesjoki virtaa dyyniryhmän halki sen keskivaiheella. Kuiva mäntykangasta, nuorta kasvatusmetsää. Joen rannassa rehevämpää kasvillisuutta.

Kohteen kuvaus

Maastossa oli näkyvissä joen suuntaisia valleja, Lidar-vinovalokuvassa näkee 3 kaivantomaisia rakenteita, joiden pituus vaihtelee 12 m:stä 38 m:iin, niiden leveys on 4-6 m.
1 länsipää x 7166211, y 3440226; itäpää x 7166206, y 3440237
2 pohjoispää x 7166162, y 3440278; eteläpää x 7166, y 3440237
3 pohjoispää x 7166039, y 3440202; pohjoispää x 7166011, y 3440196
Kaivantojen lisäksi alueella on mahdollisesti useita maakuoppia, niiden tulkitseminen Lidaraineiston perusteella on kuitenkin liian epävarma. Kohteiden maastokartoitus on suunniteltu vuodelle 2013.

Kohteen rajaus

Kohde rajautuu aluemaisesti Lidar-havaintojen mukaisesti

Tulkinta

Varustus, todennäköisesti Suomen Sodan ajalta (Liminka - Pulkkila tie sijaitsee lähellä)

Toimenpiteet

Tarkastukset

Tila: 3 Toteutettu Laji: 6 Suojeluarvojen tarkastus Tarkastusvuosi: 2012

Tarkastuspvm: 27.7.2012 Tarkastaja: H.-P. Schulz
Kuvaus: KMO-kulttuuriperintöinventointi

Viranomais-rekisterinro:		**Kunto:**	2 Keskinkertainen
		Olotila:	2 Ei käytössä
Arvotus:	3 Esitys mj-luokka II	**Kohteen suojelu:**	9 Muu suojeluarvo

Ympäristön suojelu:	0 Ei määritelty

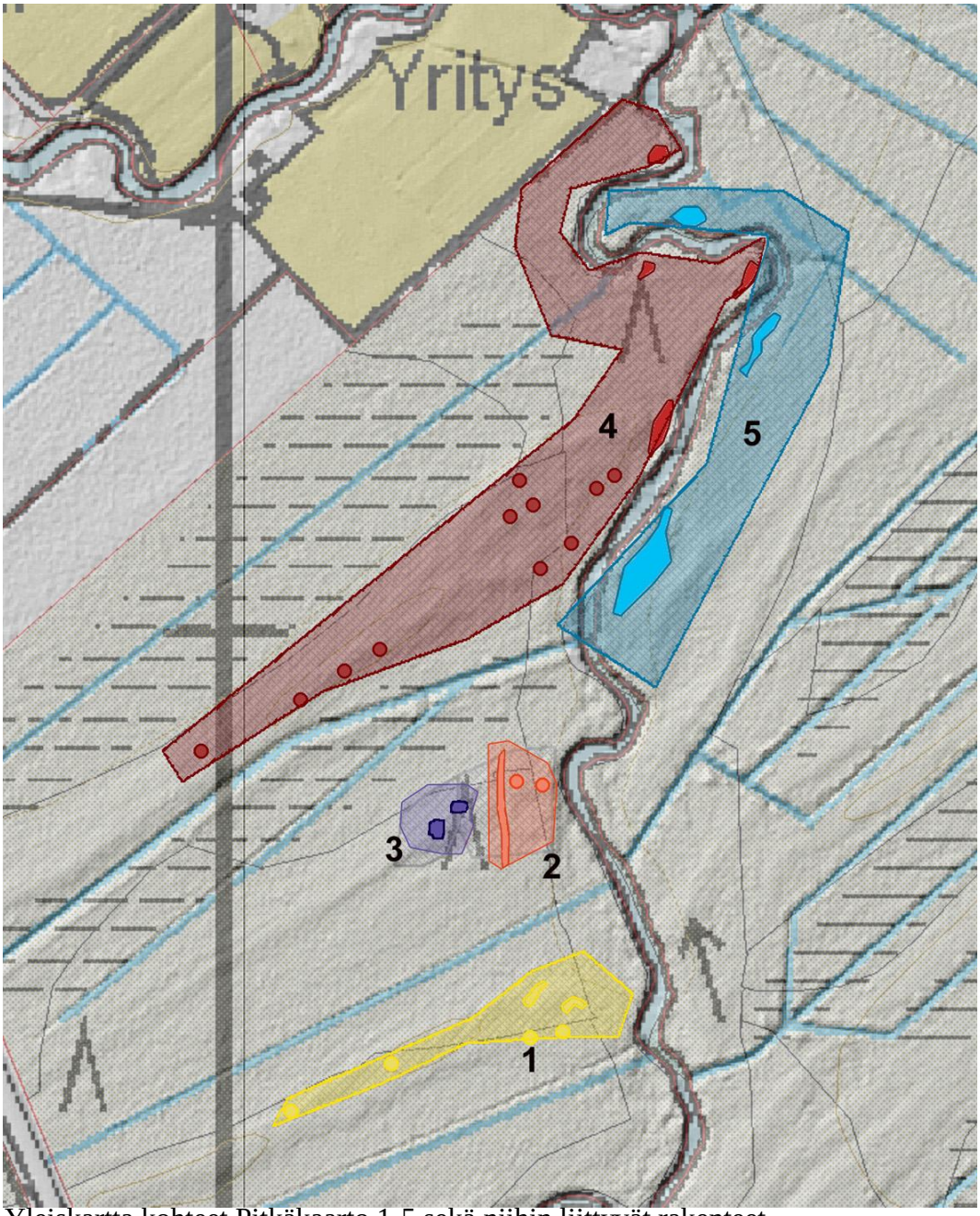

Yleiskartta kohteet Pitkäkaarto 1-5 sekä niihin liittyvät rakenteet.

Kohdetyyppi:	5 Puolustusvarustukset	Copyright:	© *Metsähallitus 2008* © *Maanmittauslaitos 1/MML/08*
Koordinaatit:	X 7166097, Y 3440263, Z 57	Mittakaava:	1:10000

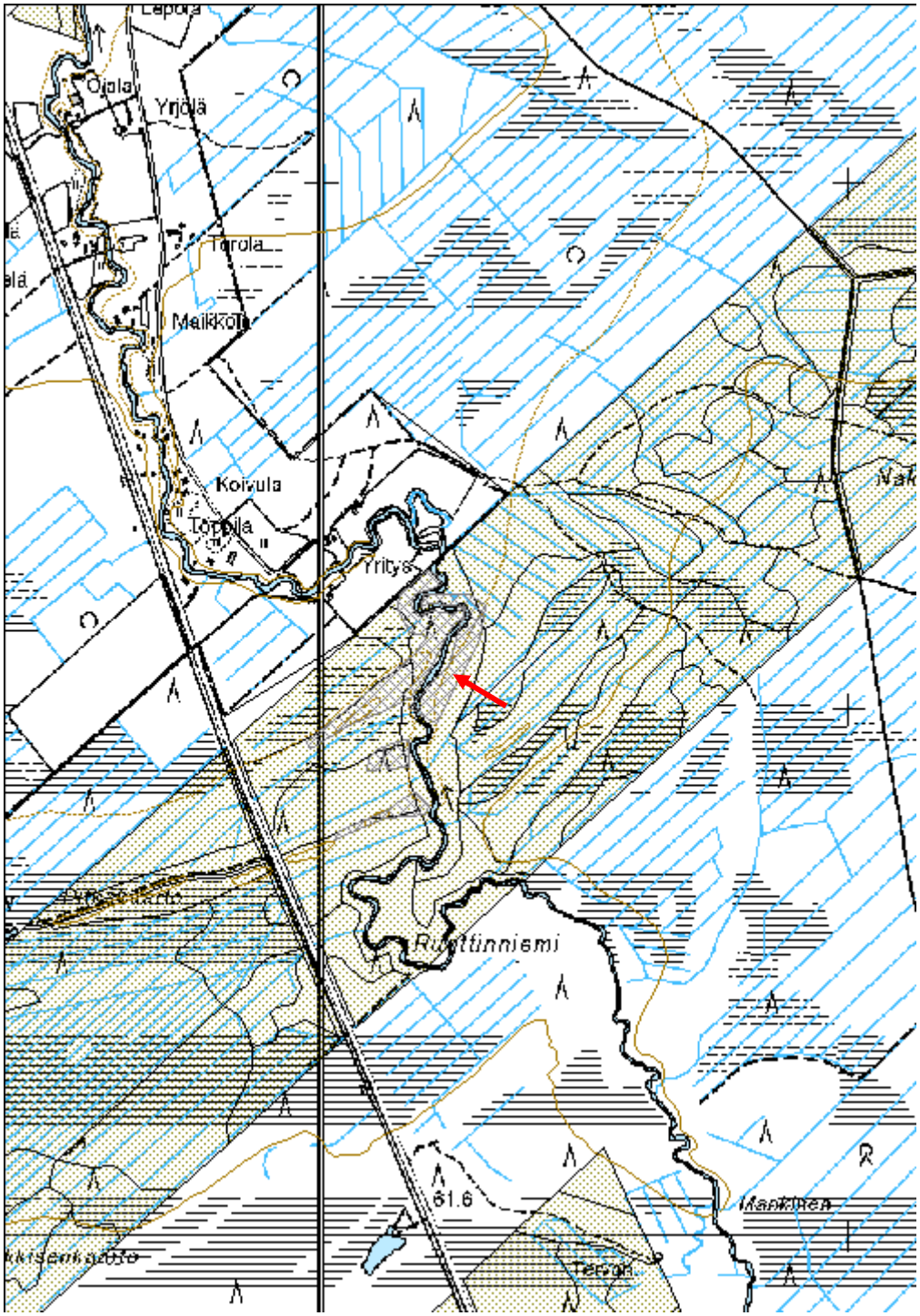

Pitkäkaarto 1 Maarakenne	MH-tunnus: 146857

Kohdetyyppi:	5 Puolustusvarustukset	**Haltija:**	151 Metsätalous Pohjanmaa
Ajoitus:	7116 Uusi aika	**Ylläpitäjä:**	151 Metsätalous Pohjanmaa
Rakentamisvuosi:		**Kunta:**	425 Liminka
Lukumäärä:	7		

Koordinaatti-selitys:		**Geometria tuotettu:**	6 Digitointi, mittakaava >=1:10000
Koordinaatit:	X 7165798, Y 3440114, Z 57	**Löydöt:**	

Taustatiedot

Kohde tarkastettiin inventoinnissa 27.7.2012, lähde muinaisjäännösrekisteri kohde 1000014602 (tarkastus K. Katiskoski 2009).

Ympäristön kuvaus

Noin 2 km pitkä lounais-koillissuuntainen hiekkadyyni-/rantavalliryhmä, joka sijaitsee Rantsilasta 9 km pohjoiskoilliseen ja Temmeksestä 12 km kaakkoon. Temmesjoki kulkee dyyniryhmän halki sen keskivaiheella. Kuiva mäntykangasta, nuorta kasvatusmetsää. Joen rannassa on rehevämpää kasvillisuutta.

Kohteen kuvaus

Eteläisellä harjanteella on 4 kuoppaa ja 2 kaivantoa:

Kuoppa a: mitat 1,8 x 1,6 m, s 0,8 m huuhtoutumiskerros reunassa 2-7 cm, pohjassa 15 cm, sen alla ohut hiilinauha.
Kuoppa b: mitat 2 x 1,9 m, epäsymmetrinen, syvyys 0,4 m; huuhtoutumiskerros pohjassa 0,7 cm.
Kaivanto c: mitat 6 x 2 m, syvyys 0,8 m; ei huuhtoutumiskerrosta.
Kaivanto d: L-muotoinen, mitat 4 x 3 m, syvyys 0,7 m. Pohjassa sekoittunutta maata, paikoitellen ohut huuhtoutumiskerros.
Kuoppa e: pyöreä, läpimitta 1,5 m, syvyys 0,7 m, ei huuhtoutumiskerrosta.
Kuoppa f: suorakulmainen, mitat 3,2 x 2,1 m, syvyys 0,8 m, ei huuhtoutumiskerrosta.

Kohteen rajaus

Kohde rajautuu näkyvien rakenteiden mukaisesti.

Tulkinta

Varustus, mahdollisesti Suomen Sodan ajalta, ks. kohde Pitkäkaarto 5.

Lisätietoja

Toimenpiteet

Tarkastukset

Tila: 3 Toteutettu Laji: 6 Suojeluarvojen tarkastus Tarkastusvuosi: 2012
Tarkastuspvm: 27.7.2012 Tarkastaja: H.-P. Schulz
Kuvaus: KMO-kulttuuriperintöinventointi

Viranomais-rekisterinro:	1000014602	**Kunto:**	2 Keskinkertainen
		Olotila:	2 Ei käytössä
Arvotus:	3 Esitys mj-luokka II	**Kohteen suojelu:**	9 Muu suojeluarvo
Selitys:		**Selitys:**	

Ympäristön suojelu:	0 Ei määritelty
Selitys:	

Kaivanto D kaakosta.

Kuoppa B idästä.

Kohdetyyppi:	5 Puolustusvarustukset	Copyright:	© *Metsähallitus 2008* © *Maanmittauslaitos 1/MML/08*
Koordinaatit:	X 7165798, Y 3440114, Z 57	Mittakaava:	1:10000

Yleiskartta alueesta (kohteet Pitkäkaarto 1-5 ja niihin liittyvät rakenteet) sivulla 233.

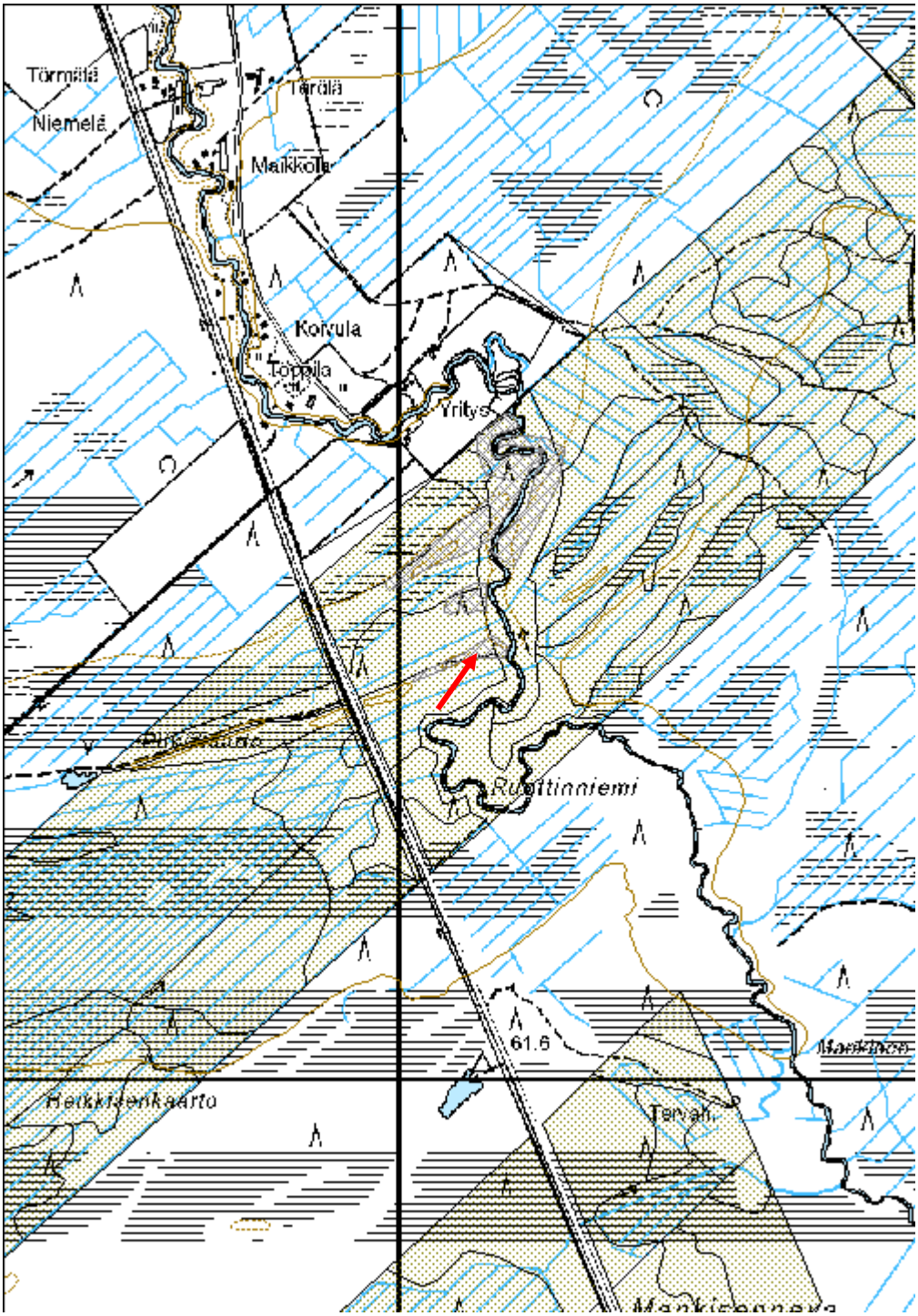

Pitkäkaarto 2 Maarakenne	MH-tunnus: 146858

Kohdetyyppi:	5 Puolustusvarustukset	**Haltija:**	151 Metsätalous Pohjanmaa
Ajoitus:	7116 Uusi aika	**Ylläpitäjä:**	151 Metsätalous Pohjanmaa
Rakentamisvuosi:		**Kunta:**	425 Liminka
Lukumäärä:	3		

Koordinaatti-selitys:		**Geometria tuotettu:**	6 Digitointi, mittakaava >=1:10000
Koordinaatit:	X 7165916, Y 3440141, Z 57	**Löydöt:**	

Taustatiedot

Kohde tarkastettiin inventoinnissa 27.7.2012, lähde muinaisjäännösrekisteri kohde 1000014602 (tarkastus K. Katiskoski 2009).

Ympäristön kuvaus

Noin 2 km pitkä lounais-koillissuuntainen hiekkadyyni-/rantavalliryhmä, joka sijaitsee Rantsilasta 9 km pohjoiskoilliseen ja Temmeksestä 12 km kaakkoon. Temmesjoki kulkee dyyniryhmän halki sen keskivaiheella. Kuiva mäntykangasta, nuorta kasvatusmetsää. Joen rannassa on rehevämpää kasvillisuutta.

Kohteen kuvaus

Keskimmäisellä harjanteella on kaksi kuoppaa lähellä joentörmää sekä niiden itäpuolella etelä-pohjois-suuntainen kaivantomainen rakenne:
Kuoppa a: soikea, mitat 3 x 2,7 m, syvyys 1,1 m, melko jyrkät seinämät, heikko valli ympärillä. Ei kaksoismaannosta, pohjassa sekoittunutta maata, paikoitellen huuhtoutumiskerrosta. x 7165924, y 3440159.
Kuoppa b: neliömäinen, mitat 1,9 x 1,8 m, syvyys 0,6 m, ei huuhtoutumiskerrosta. x 7165926, y 3440147.
Kaivanto: pituus noin 60 m, leveys 1,5 - 2,5,m syvyys dyynin harjanteella 0,3 m.
Laserkeilausaineistosta havaittiin, että linjamainen rakenne jatkuu sekä etelään että pohjoiseen koko dyynialueen poikki, kyseessä on ilmeisesti vanha tiepohja.

Kohteen rajaus

Kohde rajautuu aluemaisesti näkyvien rakenteiden mukaisesti.

Tulkinta

Varustus, mahdollisesti Suomen Sodan ajalta, ks. kohde Pitkäkaarto 5.

Lisätietoja

Toimenpiteet

Tarkastukset

Tila: 3 Toteutettu Laji: 6 Suojeluarvojen tarkastus Tarkastusvuosi: 2012
Tarkastuspvm: 27.7.2012 Tarkastaja: H.-P. Schulz
Kuvaus: KMO-kulttuuriperintöinventointi

Viranomais-rekisterinro:		**Kunto:**	2 Keskinkertainen
		Olotila:	2 Ei käytössä
Arvotus:	3 Esitys mj-luokka II	**Kohteen suojelu:**	2 Muinaisjäännösrekisteri II
Selitys:		**Selitys:**	

Ympäristön suojelu:	0 Ei määritelty
Selitys:	

Kuoppa A etelästä.

Kohdetyyppi:	5 Puolustusvarustukset	Copyright:	© *Metsähallitus 2008* © *Maanmittauslaitos 1/MML/08*
Koordinaatit:	X 7165916, Y 3440141, Z 57	Mittakaava:	1:10000

Yleiskartta alueesta (kohteet Pitkäkaarto 1-5 ja niihin liittyvät rakenteet) sivulla 233.

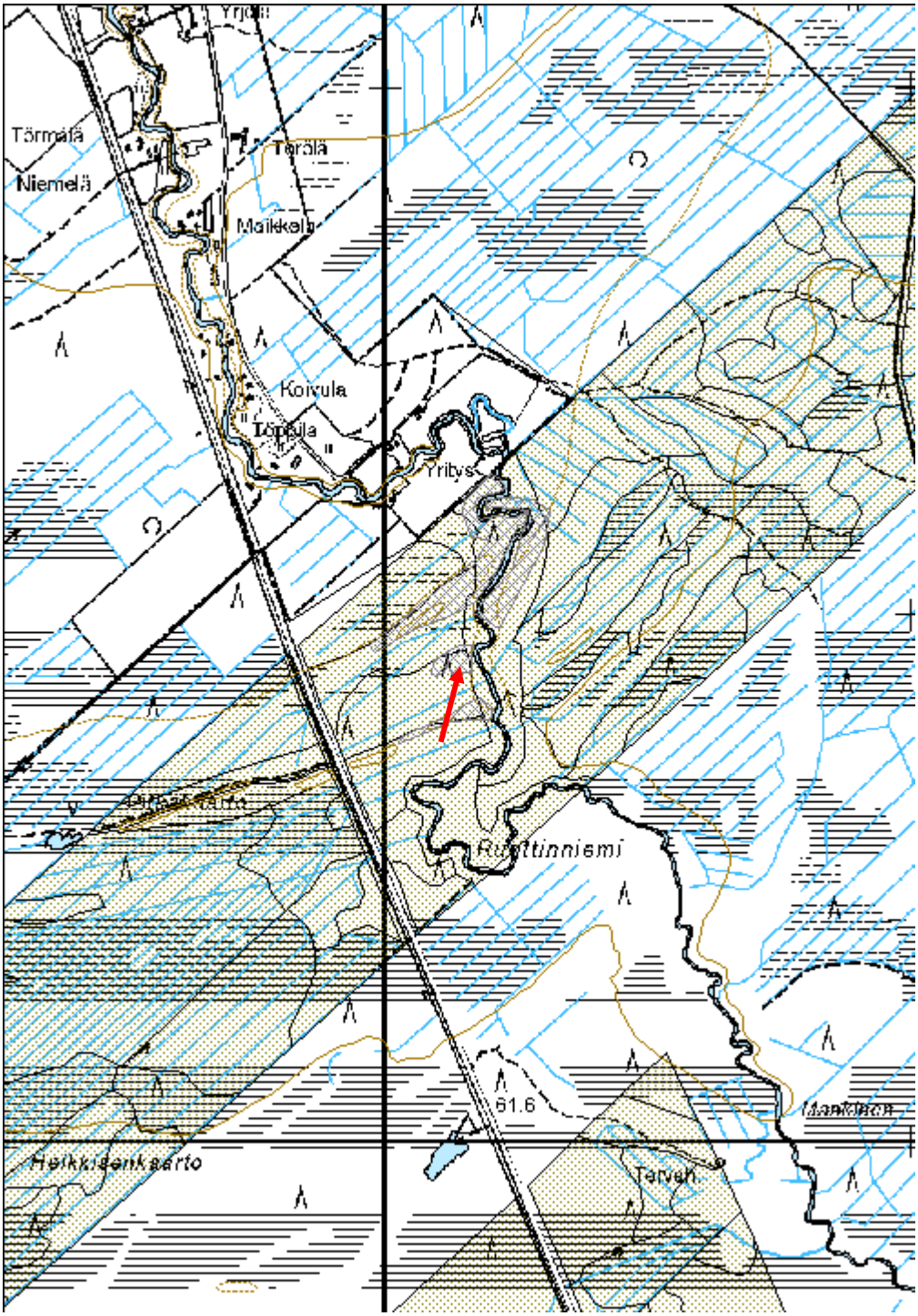

Pitkäkaarto 4 Maarakenne	MH-tunnus: 146862

Kohdetyyppi:	5 Puolustusvarustukset	**Haltija:**	151 Metsätalous Pohjanmaa
Ajoitus:	7116 Uusi aika	**Ylläpitäjä:**	151 Metsätalous Pohjanmaa
Rakentamisvuosi:		**Kunta:**	425 Liminka
Lukumäärä:	17		

Koordinaatti-selitys:		**Geometria tuotettu:**	6 Digitointi, mittakaava >=1:10000
Koordinaatit:	X 7166096, Y 3440189, Z 57	**Löydöt:**	

Taustatiedot

Kohde löytyi inventoinnissa 27.7.2012

Ympäristön kuvaus

Noin 2 km pitkä lounais-koillissuuntainen hiekkadyyni-/rantavalliryhmä, joka sijaitsee Rantsilasta 9 km pohjoiskoilliseen ja Temmeksestä 12 km kaakkoon. Temmesjoki kulkee dyyniryhmän halki sen keskivaiheella. Kuiva mäntykangasta, nuorta kasvatusmetsää. Joen rannassa on rehevämpää kasvillisuutta.

Kohteen kuvaus

Pohjoiselta harjanteelta löytyi joentörmän yläpuolelta 380 m:n matkalla yht. 7 kaivantoa ja dyynin laelta 9 kuoppaa/painannetta, joka sijaitsevat joenrannasta 270 m kaakkoon ulottuvalla alueella. Kairauksissa todetun hyvin ohuen tai puuttuvan huuhtoutumiskerroksen perusteella rakenteet ovat historiallisia tai uudelta ajalta.

Kohteen rajaus

Kohde rajautuu aluemaisesti näkyvien rakenteiden mukaisesti.

Tulkinta

Varustus, mahdollisesti Suomen Sodan ajalta, ks. kohde Pitkäkaarto 5.

Lisätietoja

Toimenpiteet

Tarkastukset

Tila: 3 Toteutettu Laji: 6 Suojeluarvojen tarkastus Tarkastusvuosi: 2012
Tarkastuspvm: 27.7.2012 Tarkastaja: H.-P. Schulz
Kuvaus: KMO-kulttuuriperintöinventointi

Viranomais-rekisterinro:		**Kunto:**	2 Keskinkertainen
		Olotila:	2 Ei käytössä
Arvotus:	3 Esitys mj-luokka II	**Kohteen suojelu:**	9 Muu suojeluarvo
Selitys:		**Selitys:**	

Ympäristön suojelu:	0 Ei määritelty
Selitys:	

Kaivanto A koillisesta

Kaivanto G idästä.

Painanteet N ja O lounaasta.

Kohdetyyppi:	5 Puolustusvarustukset	Copyright:	*© Metsähallitus 2008* *© Maanmittauslaitos 1/MML/08*
Koordinaatit:	X 7166096, Y 3440189, Z 57	Mittakaava:	1:10000

yleiskartta alueesta (kohteet Pitkäkaarto 1-5 ja niihin liittyvät rakenteet) sivulla 233.

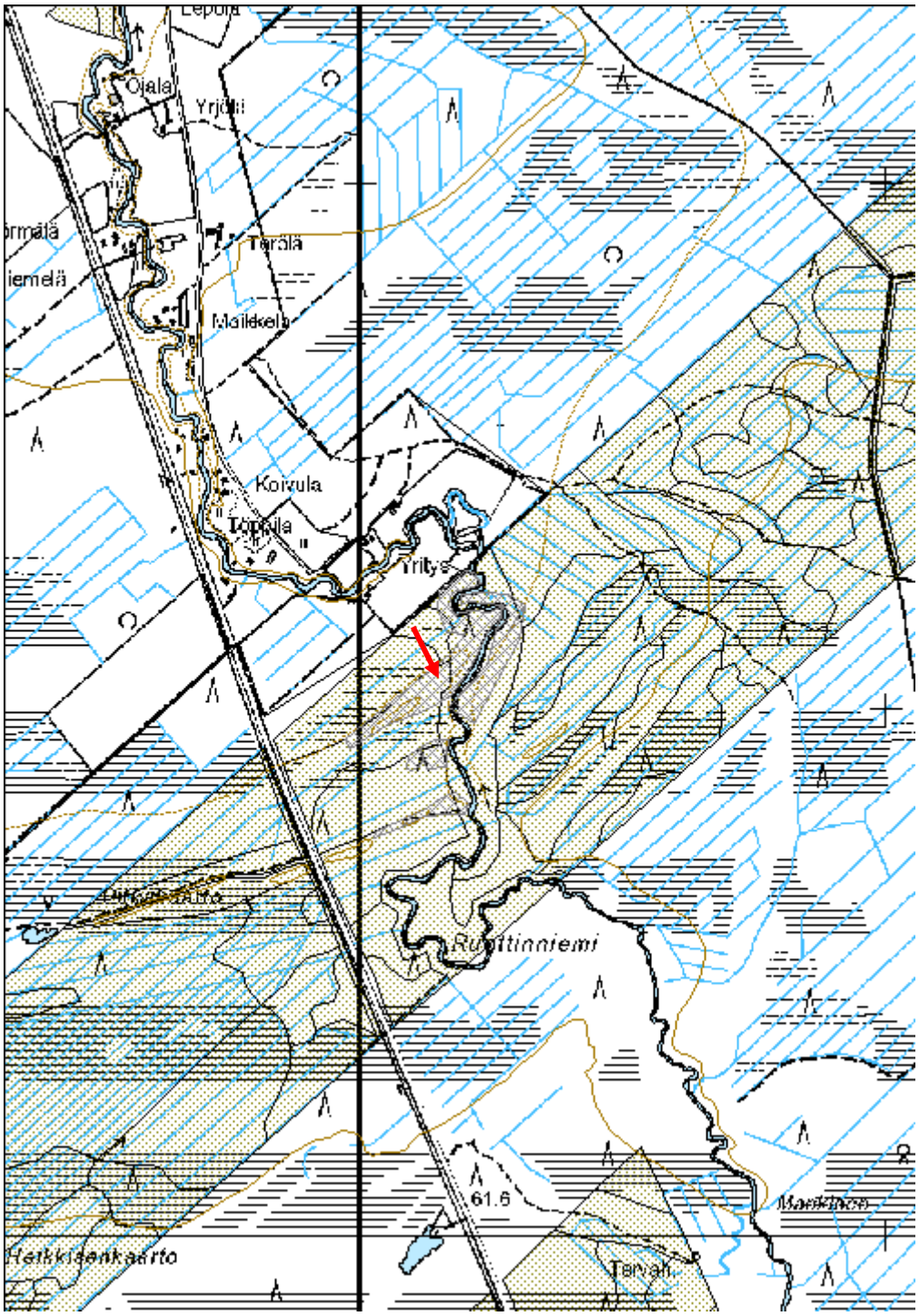

Pirttimaankangas Tervahauta	MH-tunnus: 147607

Kohdetyyppi:	9 Valmistuspaikat/työpaikat	**Haltija:**	151 Metsätalous Pohjanmaa
Ajoitus:	7116 Uusi aika	**Ylläpitäjä:**	151 Metsätalous Pohjanmaa
Rakentamisvuosi:		**Kunta:**	425 Liminka
Lukumäärä:	1		

Koordinaatti-selitys:		**Geometria tuotettu:**	6 Digitointi, mittakaava >=1:10000
Koordinaatit:	X 7167932, Y 3445858, Z 73	**Löydöt:**	

Taustatiedot

Kaukokartoituskohde 17.8.2012; lähde, Sutigis, Lidaraineisto Oulu

Ympäristön kuvaus

Soiden ympäröimä kaakko-luode-suuntainen kivinen harjanne; nuorta kasvatusmetsää.

Kohteen kuvaus

Tervahauta sijaitsee harjanteen kaakkoispäässä koillisrinteellä lähellä suota. Läpimitta valli mukaan lukien n. 12 m, kuopan läpimitta n. 7 m; Halssi suuntautuu koilliseen, pituus n. 5 m.

Kohteen rajaus

Kohde rajautuu pistemäisesti.

Tulkinta

Tervahauta, Lidaraineiston perusteella kohteesta 25 m itään on mahdollisesti tervapirtin jäännös.

Lisätietoja

Toimenpiteet

Tarkastukset

Tila: 3 Toteutettu Laji: 6 Suojeluarvojen tarkastus Tarkastusvuosi: 2012
Tarkastuspvm: 17.8.2012 Tarkastaja: H.-P. Schulz
Kuvaus: KMO-kulttuuriperintöinventointi

Viranomais-rekisterinro:		**Kunto:**	0 Ei määritelty

		Olotila:	2 Ei käytössä
Arvotus:	3 Esitys mj-luokka II	**Kohteen suojelu:**	9 Muu suojeluarvo
Selitys:		**Selitys:**	

Ympäristön suojelu:	0 Ei määritelty
Selitys:	



Lidar-vinovalovarjoste, tervahauta sinisen nuolen kohdalla, vihreän nuolen kohdalla mahdollisesti tervapirtin jäännös.

Kohdetyyppi:	9 Valmistuspaikat/työpaikat	Copyright:	© *Metsähallitus 2008* © *Maanmittauslaitos 1/MML/08*
Koordinaatit:	X 7167932, Y 3445858, Z 73	Mittakaava:	1:10000

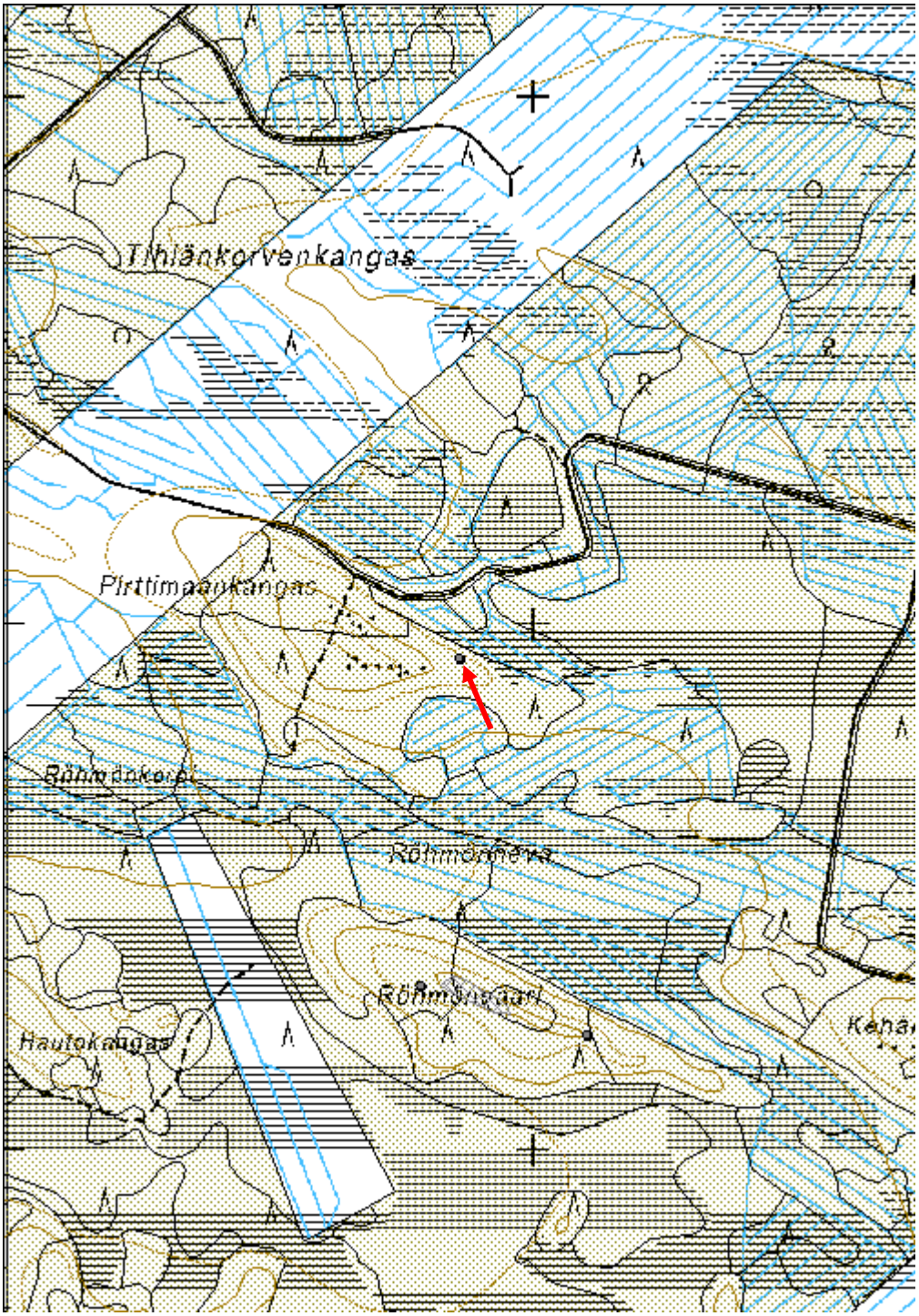

Rovastinsaari Tervahauta	MH-tunnus: 147609

Kohdetyyppi:	9 Valmistuspaikat/työpaikat	**Haltija:**	151 Metsätalous Pohjanmaa
Ajoitus:	7116 Uusi aika	**Ylläpitäjä:**	151 Metsätalous Pohjanmaa
Rakentamisvuosi:		**Kunta:**	0
Lukumäärä:	1		

Koordinaatti-selitys:		**Geometria tuotettu:**	6 Digitointi, mittakaava >=1:10000
Koordinaatit:	X 7170923, Y 3444647, Z 60	**Löydöt:**	

Taustatiedot

Kaukokartoituskohde 16.08.2012, Sutigis, Lidaraineisto Oulu.

Ympäristön kuvaus

Tasainen kuivahko kangas Tyrnävänjoen eteläpuolella, varttunutta kasvatusmetsä

Kohteen kuvaus

Hauta sijaitsee tasaisella alueella 200 m Tyrnävänjoesta lounaaseen, sen läpimitta on n. 12 m ja kuopan läpimitta n. 7 m. Halssi suuntautuu itään, pituus n. 3 m.

Kohteen rajaus

Kohde rajautuu pistemäisesti.

Tulkinta

Tervahauta

Lisätietoja

Toimenpiteet

Tarkastukset

Tila: 3 Toteutettu Laji: 6 Suojeluarvojen tarkastus Tarkastusvuosi: 2012
Tarkastuspvm: 16.8.2012 Tarkastaja: H.-P. Schulz
Kuvaus: KMO-kulttuuriperintöinventointi

Viranomais-rekisterinro:		**Kunto:**	0 Ei määritelty
		Olotila:	2 Ei käytössä
Arvotus:	3 Esitys mj-luokka II	**Kohteen**	9 Muu suojeluarvo

Selitys:	**suojelu:** **Selitys:**

Ympäristön suojelu:	0 Ei määritelty
Selitys:	



Tervahauta sinisen nuolen kohdalla.

Kohdetyyppi:	9 Valmistuspaikat/työpaikat	Copyright:	© *Metsähallitus 2008* © *Maanmittauslaitos 1/MML/08*
Koordinaatit:	X 7170923, Y 3444647, Z 60	Mittakaava:	1:10000

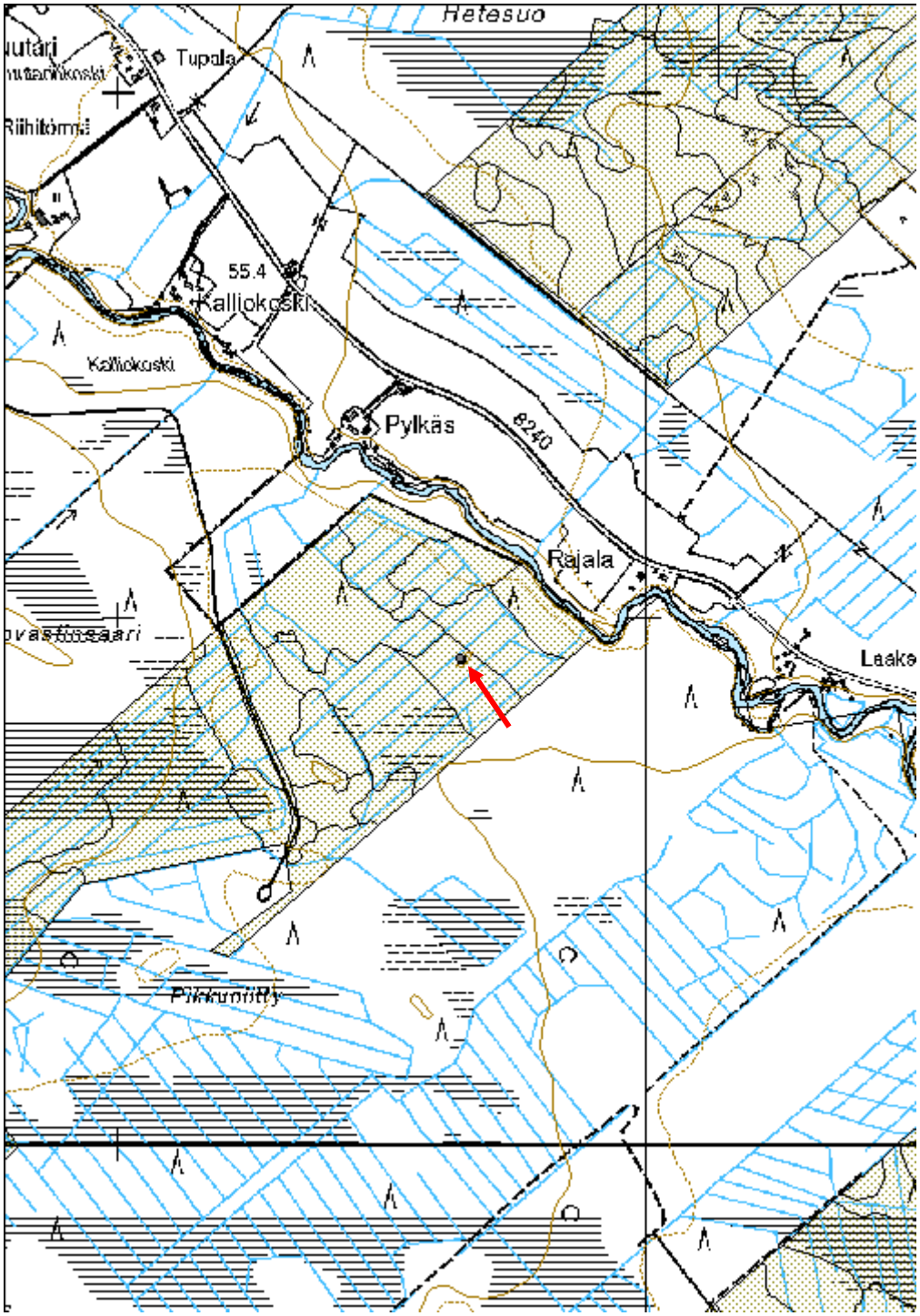

Muhos

Esihistorialliset kohteet, esitys mj-luokka II

Jättiläissaari Jätinkirkko	MH-tunnus: 146287

Kohdetyyppi:	17 Kivi- ja maarakenteet	**Haltija:**	151 Metsätalous Pohjanmaa
Ajoitus:	7111 Kivikausi	**Ylläpitäjä:**	151 Metsätalous Pohjanmaa
Rakentamisvuosi:		**Kunta:**	494 Muhos
Lukumäärä:	1		

Koordinaatti-selitys:		**Geometria tuotettu:**	4 Gps-mittaus, korjaamaton
Koordinaatit:	X 7203828, Y 3458935, Z 82	**Löydöt:**	

Taustatiedot

Kohde tarkastettiin inventoinnissa 26.5.2012, lähde muinaisjäännösrekisteri, kohde 494010001 (inventointi H. Taskinen 1985). Museoviraston hoitokohde 999000281.

Ympäristön kuvaus

Noin 400 m pitkä ja 200 m leveä kivinen kangassaareke suoalueen keskellä. Suo on suurimaksi osaksi luonnontilassa. Rehevähkö sekametsä, osittain vanhaa puusto. Alue kohden ympärillä on avohakattu ja raivattu.

Kohteen kuvaus

Jätinkirkko sijaitsee saarekkeen korkeimmalla kohdalla melko jyrkän kaakkoisrinteen yläpuolella. Se on pyöristyneen suorakaiteen muotoinen, mitat ovat 17 m x 12 m. Valli on keskimäärin noin 3 m leveä ja 0,5 - 0,8 m korkea. Luoteispäädyn keskellä on n. metri leveä matalampi kohta (aukko), samanlainen on kaakkoispäädyn etelänurkassa. Vallin sisäreunalla on lähellä etelä- ja pohjoisnurkka kaksi kuoppamaista syvännettä.
Raivatun sisätilan mitat ovat 11 m x 6 m. Inventoinnissa 1985 on havaittu sisätilassa kaksi matalaa kivikasaa, läpimitaltaan n. 2 m, joiden keskellä on kuoppa. Kuvaukseen sopii kaksi korkeampaa kohtaa, jotka olivat inventointihetkellä kokonaan aluskasvillisuuden peitossa; niitä ei tarkemmin tutkittu.

Kohteen rajaus

Kohde rajautuu pistemäisesti.

Tulkinta

Neoliittinen rannansidonnainen kivirakennelma.

Lisätietoja

Tarkastukset

Tila: 3 Toteutettu	Laji: 6 Suojeluarvojen tarkastus	Tarkastusvuosi: 2012
Tarkastuspvm: 12.6.2012	Tarkastaja: H.-P. Schulz	
Kuvaus: KMO-kulttuuriperintöinventointi		

Viranomais-rekisterinro:	494010001	**Kunto:**	1 Hyvä
		Olotila:	2 Ei käytössä
Arvotus:	2 Esitys mj-luokka I	**Kohteen suojelu:**	1 Muinaisjäännösrekisteri I

Ympäristön suojelu:	0 Ei määritelty

Panoraamakuva idästä.

Yleiskuva idästä.

Kohdetyyppi:	17 Kivi- ja maarakenteet	Copyright:	*© Metsähallitus 2008* *© Maanmittauslaitos 1/MML/08*
Koordinaatit:	X 7203828, Y 3458935, Z 82	Mittakaava:	1:10000

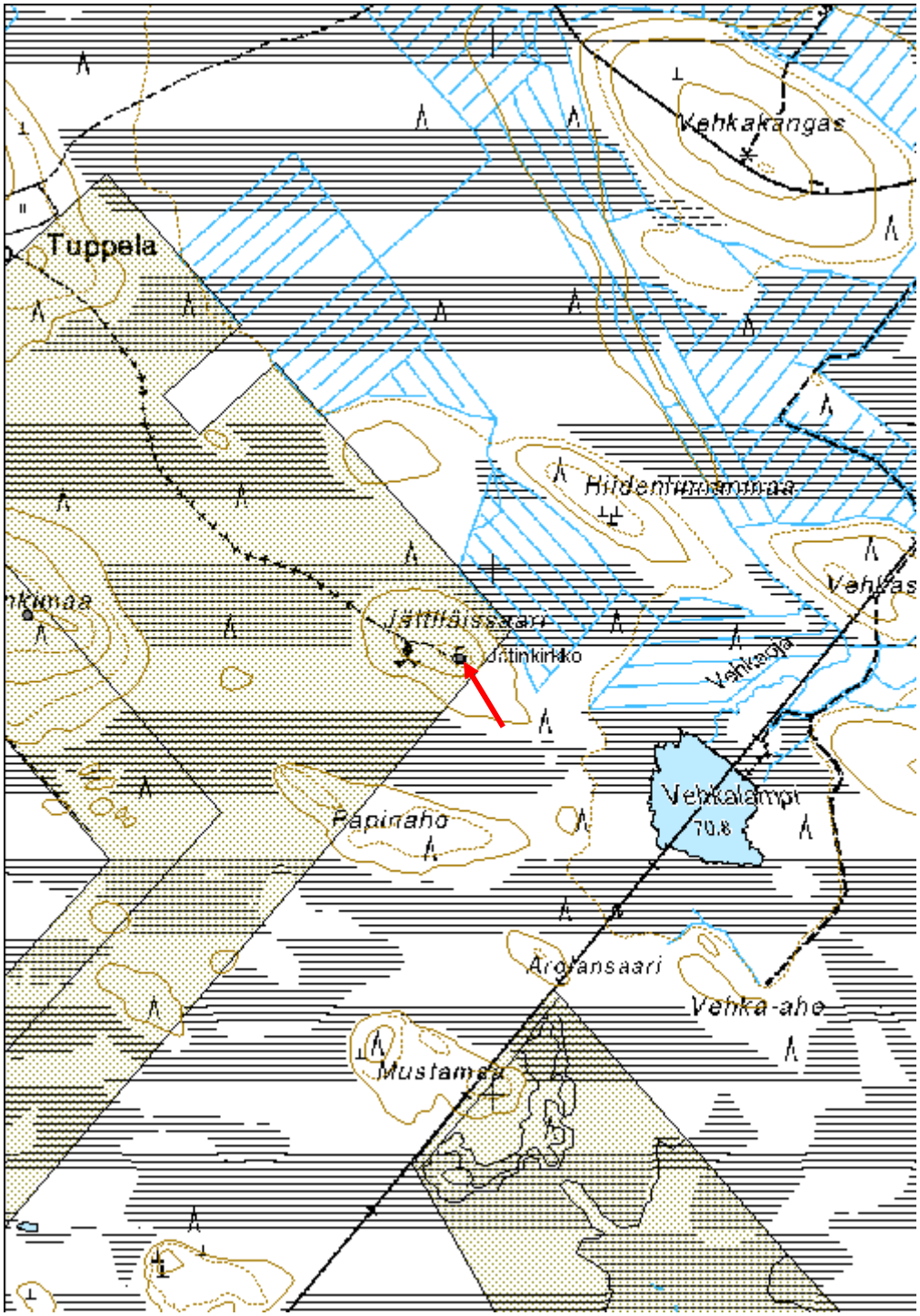

Pyhäkoski 5 Kivikautinen asuinpaikka	MH-tunnus: 147610

Kohdetyyppi:	1 Asuinpaikat	**Haltija:**	151 Metsätalous Pohjanmaa
Ajoitus:	7111 Kivikausi	**Ylläpitäjä:**	151 Metsätalous Pohjanmaa
Rakentamisvuosi:		**Kunta:**	0
Lukumäärä:	4		

Koordinaatti-selitys:		**Geometria tuotettu:**	6 Digitointi, mittakaava >=1:10000
Koordinaatit:	X 7195820, Y 3457119, Z 70	**Löydöt:**	KM 32177

Taustatiedot

Kohde tarkastettiin inventoinnissa 16.8.2012, lähde muinaisjäännösrekisteri, kohde 494010077 (tarkastus J. Ikäheimo 1988, koekaivaus J. Alakärppä ja E. Ojanlatva 2000, inventointi M. Sarkkinen 2005.

Ympäristön kuvaus

Kohde sijaitsee Oulujoen pohjoispuolella noin 2,8 kilometriä Pyhäkosken voimalasta itäkoilliseen. Maasto on loivasti kaakkoon ja etelään viettävää mäntykangasta. Alue rajautuu etelässä Vaalantiehen (mt. 8300), idässä suohon ja lännessä ja pohjoisessa soistuvaan metsään.
Metlan tutkimusmetsä.

Kohteen kuvaus

Asuinpaikan laajuus on todettu koekuopin ainakin 60 metrin pituiseksi tiensuuntaisesti ja tien rakentaminen näyttää tuhonneen osan siitä.
Asuinpaikalla sijaitsee myös kaksi kuoppaa, joista koekaivausten perusteella laajempi on asuinpaikkaa nuorempi ja ajoittuu historialliselle ajalle.

Koekaivauslöydöt: KM 32177:1-68, kivilaji- iskoksia, kvartsia ja paksuseinäistä orgaanissekoitteista kampakeramiikkaa, palaneita kiviä.

painanne 1: 6 x 4 m, syvyys 0,6 m, valli
mahdollinen painanne 2: 6 x 4 m, syvyys 0,4 m, pohjoispuolella heikko valli
kuoppa 3: läpimitta 2,5 m, syvyys 0,6 m
painanne 4: mitat 5 x 3 m, syvyys 0,5 m

Kohteen rajaus

Rajaus perustuu muinaisjäännösrekisterin rajaukseen.

Tulkinta

Neoliittinen rannansidonnainen asuinpaikka.

Lisätietoja

Toimenpiteet

Tarkastukset

Viranomais-rekisterinro:	494010077	**Kunto:**	1 Hyvä
		Olotila:	2 Ei käytössä
Arvotus:	3 Esitys mj-luokka II	**Kohteen suojelu:**	2 Muinaisjäännösrekisteri II
Selitys:		**Selitys:**	

Ympäristön suojelu:	0 Ei määritelty
Selitys:	

Asumuspainanne 2 idästä.

Kohdetyyppi:	1 Asuinpaikat	Copyright:	© *Metsähallitus 2008* © *Maanmittauslaitos 1/MML/08*
Koordinaatit:	X 7195820, Y 3457119, Z 70	Mittakaava:	1:10000

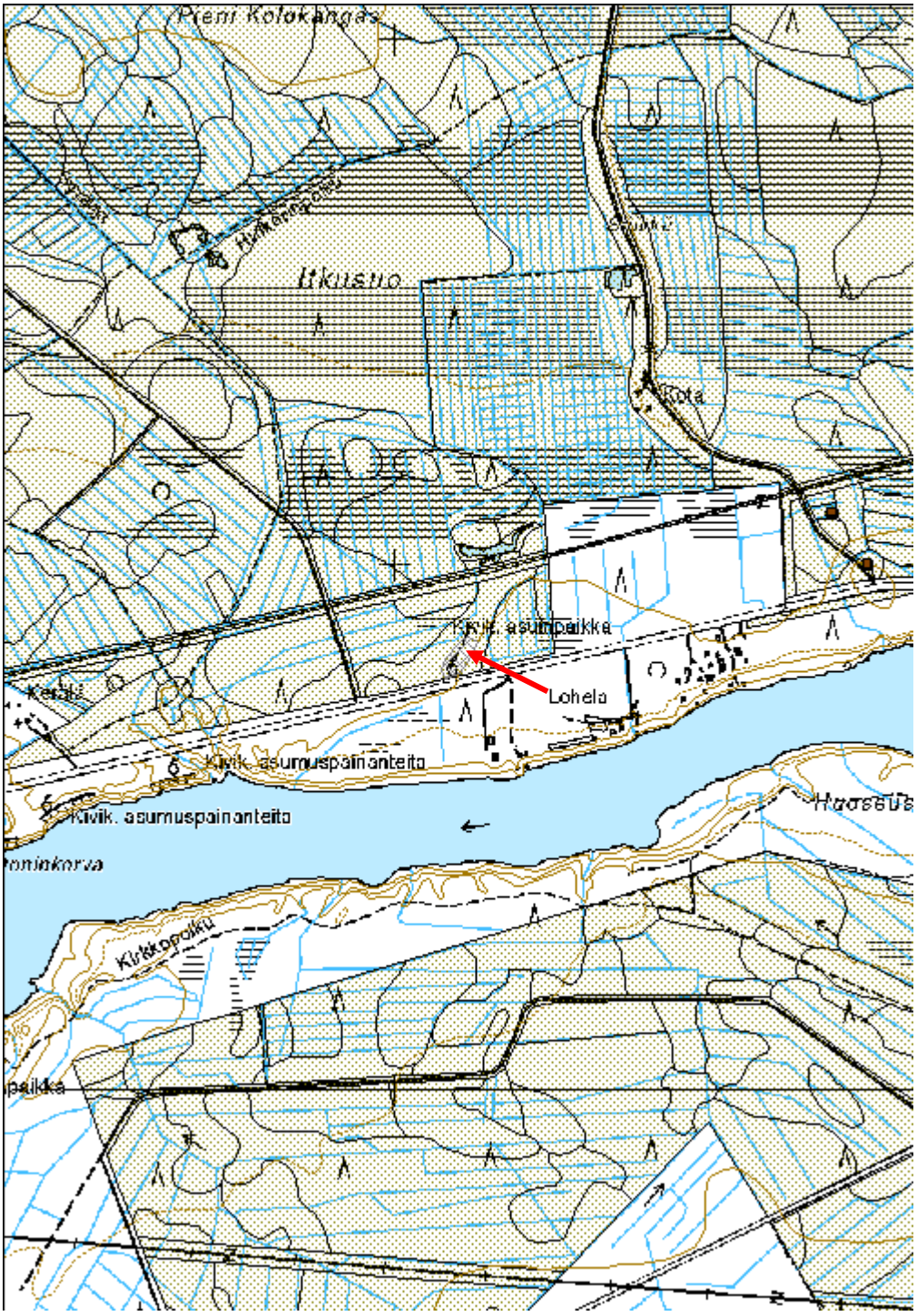

Vesisuonkangas 1 Kivikautinen asuinpaikka

MH-tunnus: 147613

Kohdetyyppi:	1 Asuinpaikat	**Haltija:**	151 Metsätalous Pohjanmaa
Ajoitus:	7111 Kivikausi	**Ylläpitäjä:**	151 Metsätalous Pohjanmaa
Rakentamisvuosi:		**Kunta:**	494 MUHOS
Lukumäärä:	1		

Koordinaatti-selitys:		**Geometria tuotettu:**	4 Gps-mittaus, korjaamaton
Koordinaatit:	X 7182019, Y 3454366, Z 52	**Löydöt:**	KM 39270

Taustatiedot

Kohde löytyi inventoinnissa 16.8.2012.

Ympäristön kuvaus

Hiekkadyynialue, loivasti etelään viettävä rinne suon pohjoispuolella. Kuivaa mäntykangasta, aluskasvillisuus jäkälää ja puolukkaa.

Kohteen kuvaus

Metsätien pinnalta löytyi n. 10 metrin matkalla kvartsia ja kaksi palanutta kiveä; tien reunassa havaittiin paikoittelen likamaata. Kohteen laajuus tien ulkopuolella ei tutkittu (Metlan tutkimusmetsä). Kohteesta 140 m länteen sijaitsee kohde Vesisuonkangas 2 (Reiska no. 147614).

Kohteen rajaus

Kohde rajautuu pistemäisesti.

Tulkinta

Kyseessä on ilmeisesti merenrantasidonnainen tilapäinen leiripaikka.

Lisätietoja

Toimenpiteet

Tarkastukset

Tila: 3 Toteutettu Laji: 6 Suojeluarvojen tarkastus Tarkastusvuosi: 2012
Tarkastuspvm: 16.8.2012 Tarkastaja: H.-P. Schulz
Kuvaus: KMO-kulttuuriperintöinventointi

Viranomais-rekisterinro:		**Kunto:**	1 Hyvä

		Olotila:	2 Ei käytössä
Arvotus:	3 Esitys mj-luokka II	**Kohteen suojelu:**	9 Muu suojeluarvo
Selitys:		**Selitys:**	

Ympäristön suojelu:	0 Ei määritelty
Selitys:	

Yleiskuva koillisesta.

Kohdetyyppi:	1 Asuinpaikat	Copyright:	© *Metsähallitus 2008* © *Maanmittauslaitos 1/MML/08*
Koordinaatit:	X 7182019, Y 3454366, Z 52	Mittakaava:	1:10000

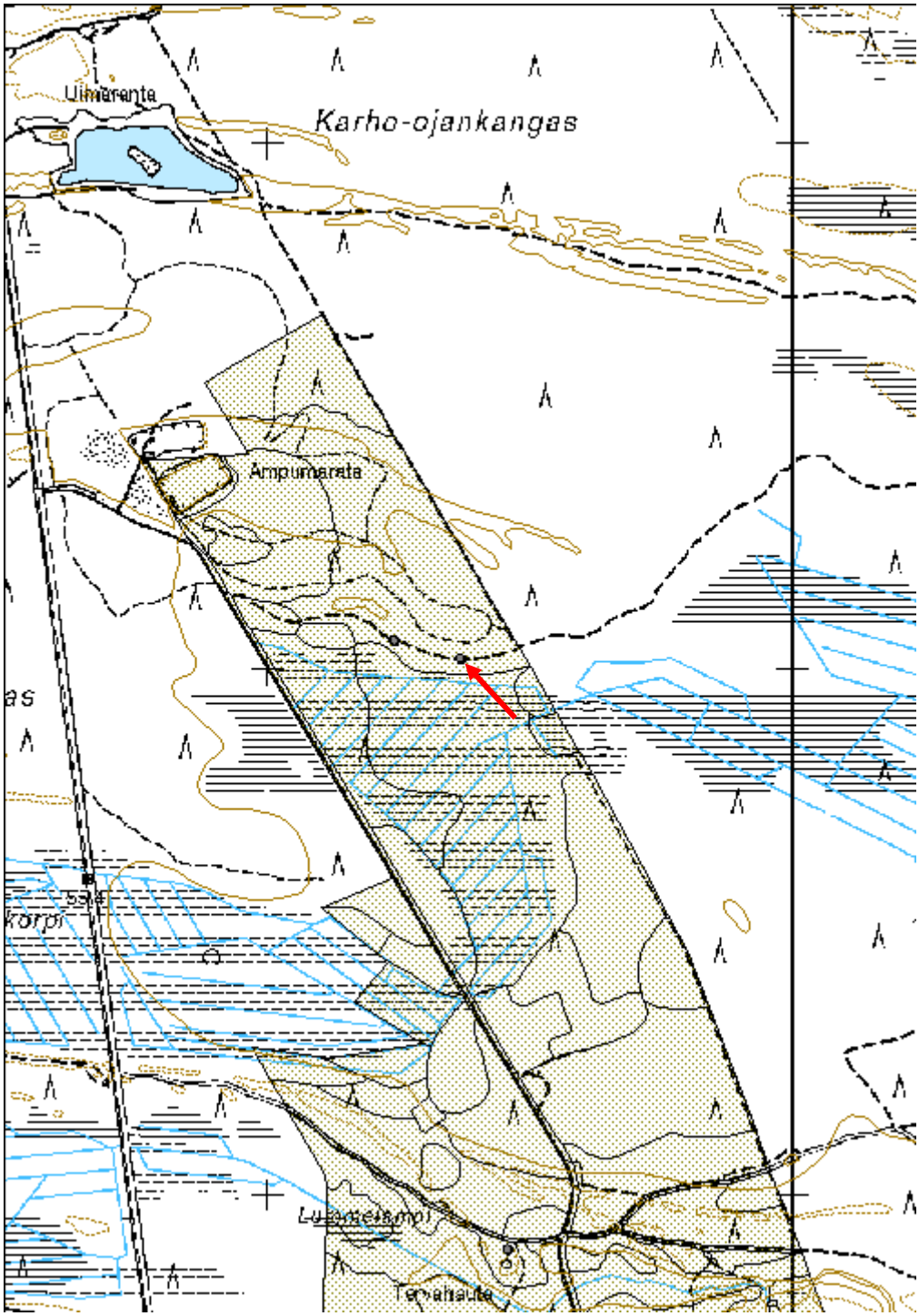

Vesisuonkangas 2 Kivikautinen asuinpaikka	MH-tunnus: 147614

Kohdetyyppi:	1 Asuinpaikat	**Haltija:**	151 Metsätalous Pohjanmaa
Ajoitus:	7111 Kivikausi	**Ylläpitäjä:**	151 Metsätalous Pohjanmaa
Rakentamisvuosi:		**Kunta:**	494 MUHOS
Lukumäärä:	1		

Koordinaatti-selitys:		**Geometria tuotettu:**	4 Gps-mittaus, korjaamaton
Koordinaatit:	X 7182053, Y 3454240, Z 54	**Löydöt:**	KM 39271

Taustatiedot

Kohde löytyi inventoinnissa 16.8.2012.

Ympäristön kuvaus

Hiekkadyynialue, loivasti etelään viettävä rinne suon pohjoispuolella. Kuivaa mäntykangasta, aluskasvillisuus jäkälää ja puolukkaa.

Kohteen kuvaus

Metsätien pinnalta löytyi muutaman neliömetrin alueelta kvartsia ja palanut kivi sekä pieni läikkä palanutta maata. Kohteen laajuus tien ulkopuolella ei tutkittu (Metlan tutkimusmetsä). Kohteesta 140 m itään sijaitsee kohde Vesisuonkangas 1 (Reiska no. 147613).

Kohteen rajaus

Kohde rajautuu pistemäisesti.

Tulkinta

Kyseessä on ilmeisesti merenrantasidonnainen tilapäinen leiripaikka.

Lisätietoja

Toimenpiteet

Tarkastukset

Tila: 3 Toteutettu Laji: 6 Suojeluarvojen tarkastus Tarkastusvuosi: 2012
Tarkastuspvm: 16.8.2012 Tarkastaja: H.-P. Schulz
Kuvaus: KMO-kulttuuriperintöinventointi

Viranomais-rekisterinro:		**Kunto:**	1 Hyvä

		Olotila:	2 Ei käytössä
Arvotus:	3 Esitys mj-luokka II	**Kohteen suojelu:**	9 Muu suojeluarvo
Selitys:		**Selitys:**	

Ympäristön suojelu:	0 Ei määritelty
Selitys:	

Yleiskuva länsiluoteesta.

Kohdetyyppi:	1 Asuinpaikat	Copyright:	© *Metsähallitus 2008* © *Maanmittauslaitos 1/MML/08*
Koordinaatit:	X 7182053, Y 3454240, Z 54	Mittakaava:	1:10000

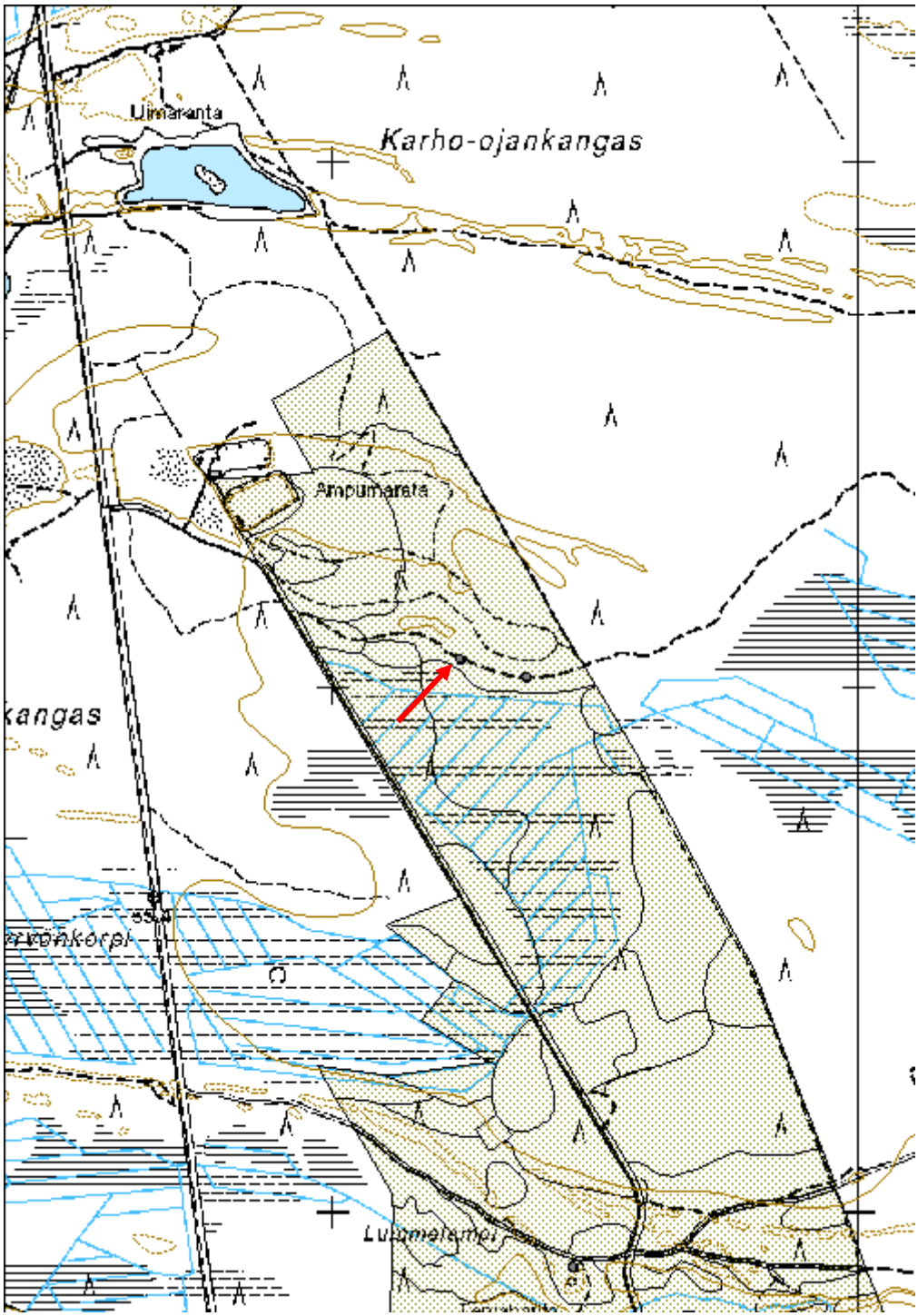

Historialliset kohteet, esitys mj-luokka II

Lummelampi Tervahauta	MH-tunnus: 147615

Kohdetyyppi:	9 Valmistuspaikat/työpaikat	**Haltija:**	151 Metsätalous Pohjanmaa
Ajoitus:	7116 Uusi aika	**Ylläpitäjä:**	151 Metsätalous Pohjanmaa
Rakentamisvuosi:		**Kunta:**	494 MUHOS
Lukumäärä:	1		

Koordinaatti-selitys:		**Geometria tuotettu:**	6 Digitointi, mittakaava >=1:10000
Koordinaatit:	X 7180896, Y 3454455, Z 56	**Löydöt:**	

Taustatiedot

Kohde on merkitty peruskartalle, Lidar-aineiston kaukokartoitus 16.8.2012

Ympäristön kuvaus

Laaja hiekkadyynialue Muhosjoen pohjoispuolella, kuivaa mäntykangasta, nuorta kasvatusmetsikköä.

Kohteen kuvaus

Haudan läpimitta n. 16 m, kuopan läpimitta n. 9 m, halssi suuntautuu koilliseen, pituus n. 4 m.

Kohteen rajaus

Kohde rajautuu pistemäisesti.

Tulkinta

Tervahauta

Lisätietoja

Toimenpiteet

Tarkastukset

Tila: 3 Toteutettu Laji: 6 Suojeluarvojen tarkastus Tarkastusvuosi: 2012
Tarkastuspvm: 16.8.2012 Tarkastaja: H.-P. Schulz
Kuvaus: KMO-kulttuuriperintöinventointi

Viranomais-rekisterinro:		**Kunto:**	0 Ei määritelty

		Olotila:	2 Ei käytössä
Arvotus:	3 Esitys mj-luokka II	**Kohteen suojelu:**	9 Muu suojeluarvo
Selitys:		**Selitys:**	

Ympäristön suojelu:	0 Ei määritelty
Selitys:	



Lidar-vinovalovarjoste, tervahauta on merkitty sinisellä nuolella, tervahaudan lounaispuolella on maakuoppa, mahdollisesti sitä on otettu maata tervahautaa varten.

Kohdetyyppi:	9 Valmistuspaikat/työpaikat	Copyright:	© *Metsähallitus 2008* © *Maanmittauslaitos 1/MML/08*
Koordinaatit:	X 7180896, Y 3454455, Z 56	Mittakaava:	1:10000

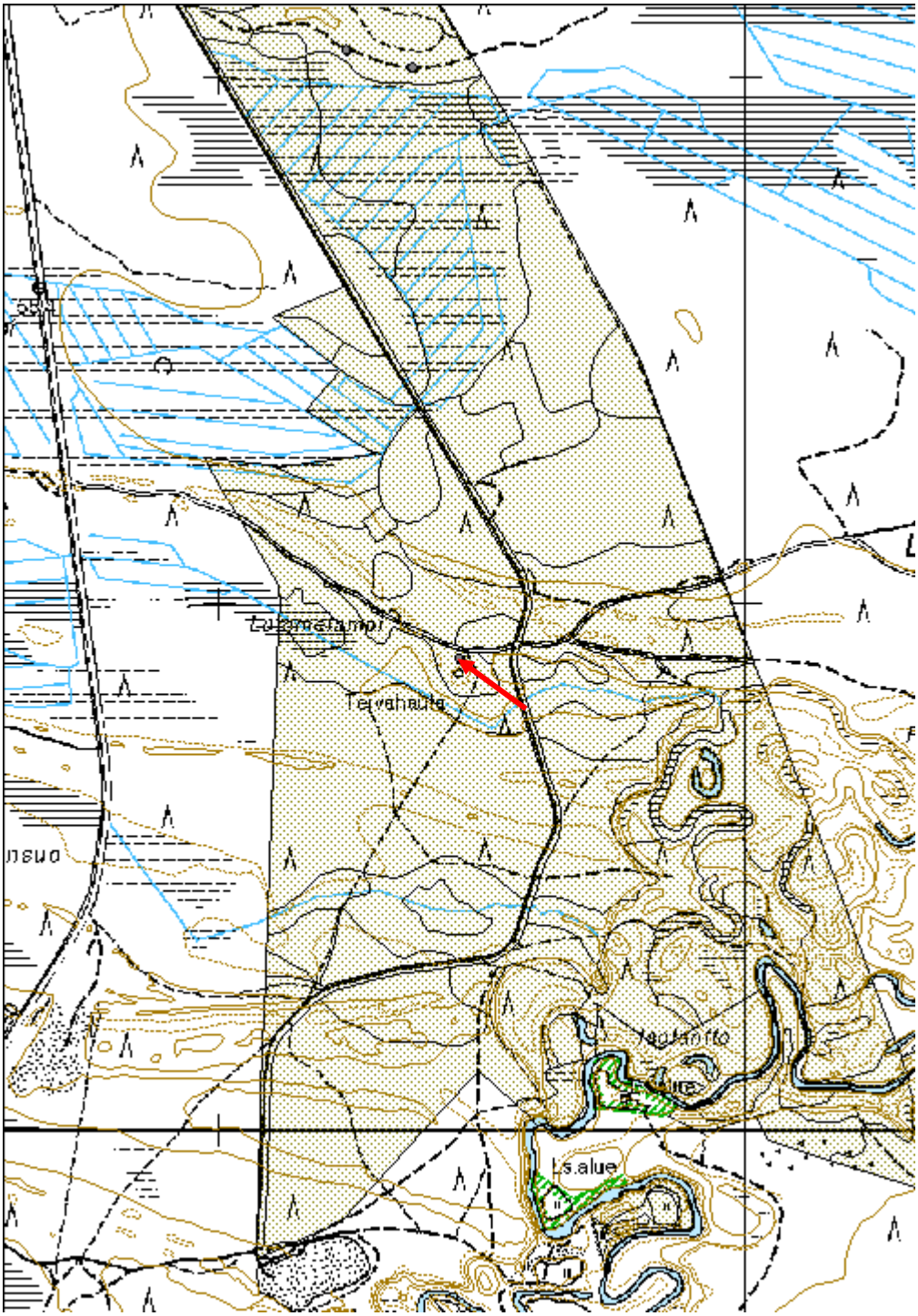

Ajoittamattomat kohteet, esitys mj-luokka II

Iso Pytinkimaa Rakkakuopppa	MH-tunnus: 146295

Kohdetyyppi:	17 Kivi- ja maarakenteet	**Haltija:**	151 Metsätalous Pohjanmaa
Ajoitus:	7199 Ajoitus epäselvä	**Ylläpitäjä:**	151 Metsätalous Pohjanmaa
Rakentamisvuosi:		**Kunta:**	494 MUHOS
Lukumäärä:	1		

Koordinaatti-selitys:		**Geometria tuotettu:**	4 Gps-mittaus, korjaamaton
Koordinaatit:	X 7203910, Y 3458113, Z 85	**Löydöt:**	

Taustatiedot

Kohde löytyi inventoinnissa 26.5.2012.

Ympäristön kuvaus

Soiden ympäröimä korkea kangas, rehevähkö sekametsä, eri kehitysluokat. Kankaan korkeimman kohdan eteläreunassa on kapea n. 50 m pitkä rakka-alue.

Kohteen kuvaus

Rakka-alueen keskikohdalla on 1,8 x 1,6 m mittainen soikea kuoppa, jonka syvyys on 0,5 m. Kuopan ympärillä on heikohko valli. Kivet ovat jäkälän ja sammalen peitossa. Kohteesta n. 10 m pohjoiseen on pienempi epämääräinen kuoppa (mitat 1,1 x 1,0 x 0,4 m).

Kohteen rajaus

Kohde rajautuu pistemäisesti.

Tulkinta

Rakkakuoppa, ajoitus epäselvä.

Lisätietoja

Toimenpiteet

Tarkastukset

Tila: 3 Toteutettu Laji: 6 Suojeluarvojen tarkastus Tarkastusvuosi: 2012
Tarkastuspvm: 12.6.2012 Tarkastaja: H.-P. Schulz
Kuvaus: KMO-kulttuuriperintöinventointi

Viranomais-		**Kunto:**	1 Hyvä

rekisterinro:			
		Olotila:	2 Ei käytössä
Arvotus:	3 Esitys mj-luokka II	**Kohteen suojelu:**	9 Muu suojeluarvo
Selitys:		**Selitys:**	

Ympäristön suojelu:	0 Ei määritelty
Selitys:	

Yleiskuva lounaasta.

Kohdetyyppi:	17 Kivi- ja maarakenteet	Copyright:	© *Metsähallitus 2008* © *Maanmittauslaitos 1/MML/08*
Koordinaatit:	X 7203910, Y 3458113, Z 85	Mittakaava:	1:10000

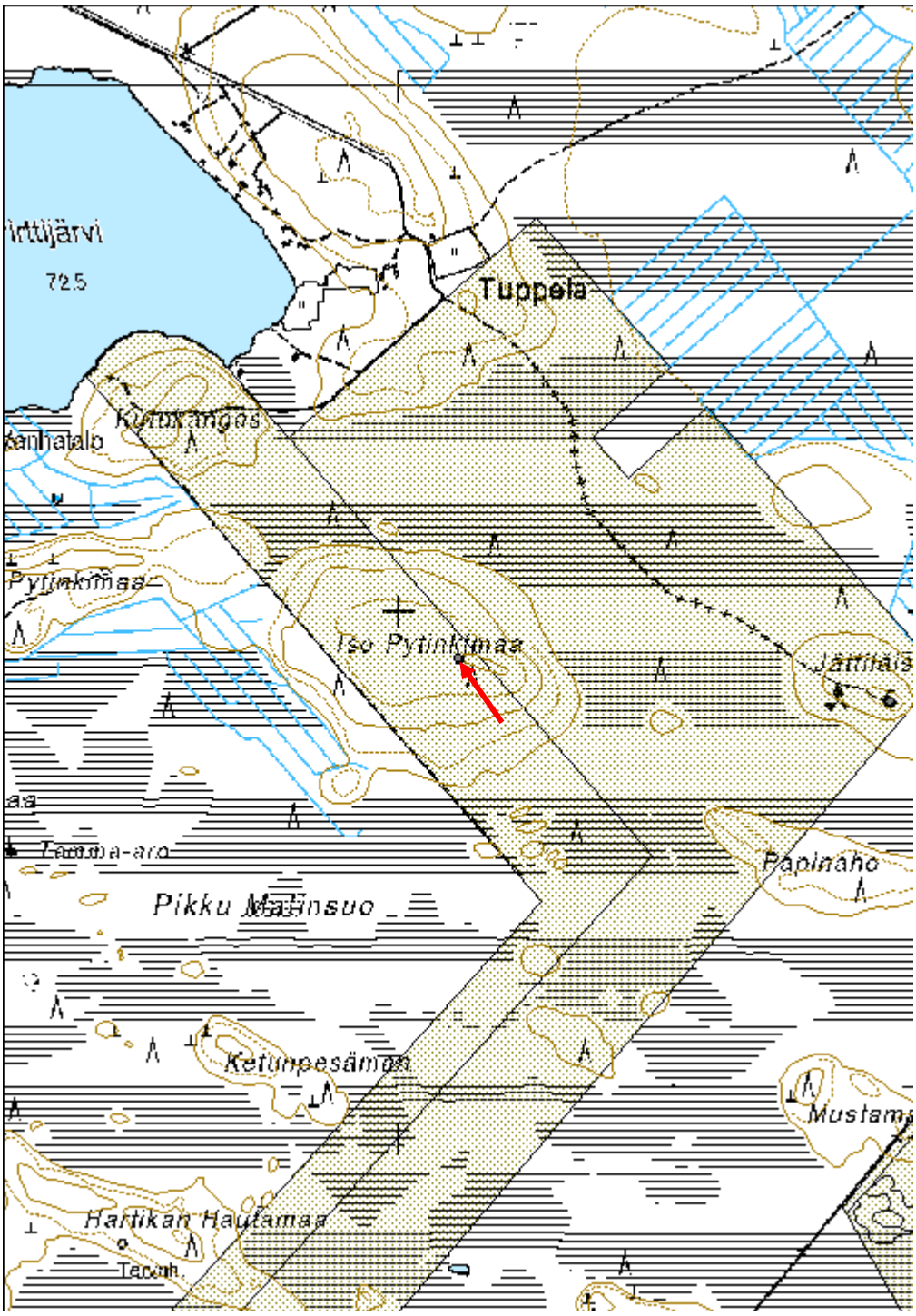

Rakennusperintökohteet

Oksansuo Varasto	MH-tunnus: 147617

Kohdetyyppi:	99 Muu/määrittelemätön	**Haltija:**	151 Metsätalous Pohjanmaa
Ajoitus:	1912 Talousrakennus	**Ylläpitäjä:**	151 Metsätalous Pohjanmaa
Rakentamisvuosi:		**Kunta:**	0
Lukumäärä:	1		

Koordinaatti-selitys:		**Geometria tuotettu:**	4 Gps-mittaus, korjaamaton
Koordinaatit:	X 7196001, Y 3457897, Z 70	**Löydöt:**	

Taustatiedot

Kohde tarkastettiin inventoinnissa 16.8.2012, kohde on merkitty peruskartalle.

Ympäristön kuvaus

Hiekkainen tasanne Oulujoen pohjoispuolella, lähiympäristö soistunut, Tuoreehko kangas. Metlan tutkimusmetsä.

Kohteen kuvaus

N. 40 m maantieltä pohjoiseen metsätien itäpuolella on pieni rakennus, mitat 6,5 x 3,5 m, korkeus 3,2 m. Pystylaudoitus, punamullalla maalatu. Eteläseinässä on kaksi ovea: tuplaovi, leveys 2 m ja sitä 1 m itään 0,9 m leveä ovi, molemmissa viistolaudoitus, valkoiseksi maalattu. Huopakatto, valkoiset räystäslaudat.
Rakennus on tyhjä.

Kohteen rajaus

Kohde rajautuu pistemäisesti.

Tulkinta

Rakennus on toiminut ilmeisesti varastona, kunto on kohtalainen.

Lisätietoja

Toimenpiteet

Tarkastukset

Tila: 3 Toteutettu Laji: 6 Suojeluarvojen tarkastus Tarkastusvuosi: 2012
Tarkastuspvm: 16.8.2012 Tarkastaja: H.-P. Schulz
Kuvaus: KMO-kulttuuriperintöinventointi

Viranomais-rekisterinro:		**Kunto:**	2 Keskinkertainen
		Olotila:	2 Ei käytössä
Arvotus:	8 Muu suojeluarvo	**Kohteen suojelu:**	99 Ei suojeluarvoa
Selitys:		**Selitys:**	

Ympäristön suojelu:	0 Ei määritelty
Selitys:	

Yleiskuva lounaasta.

Kohdetyyppi:	99 Muu/määrittelemätön	Copyright:	*© Metsähallitus 2008* *© Maanmittauslaitos 1/MML/08*
Koordinaatit:	X 7196001, Y 3457897, Z 70	Mittakaava:	1:10000

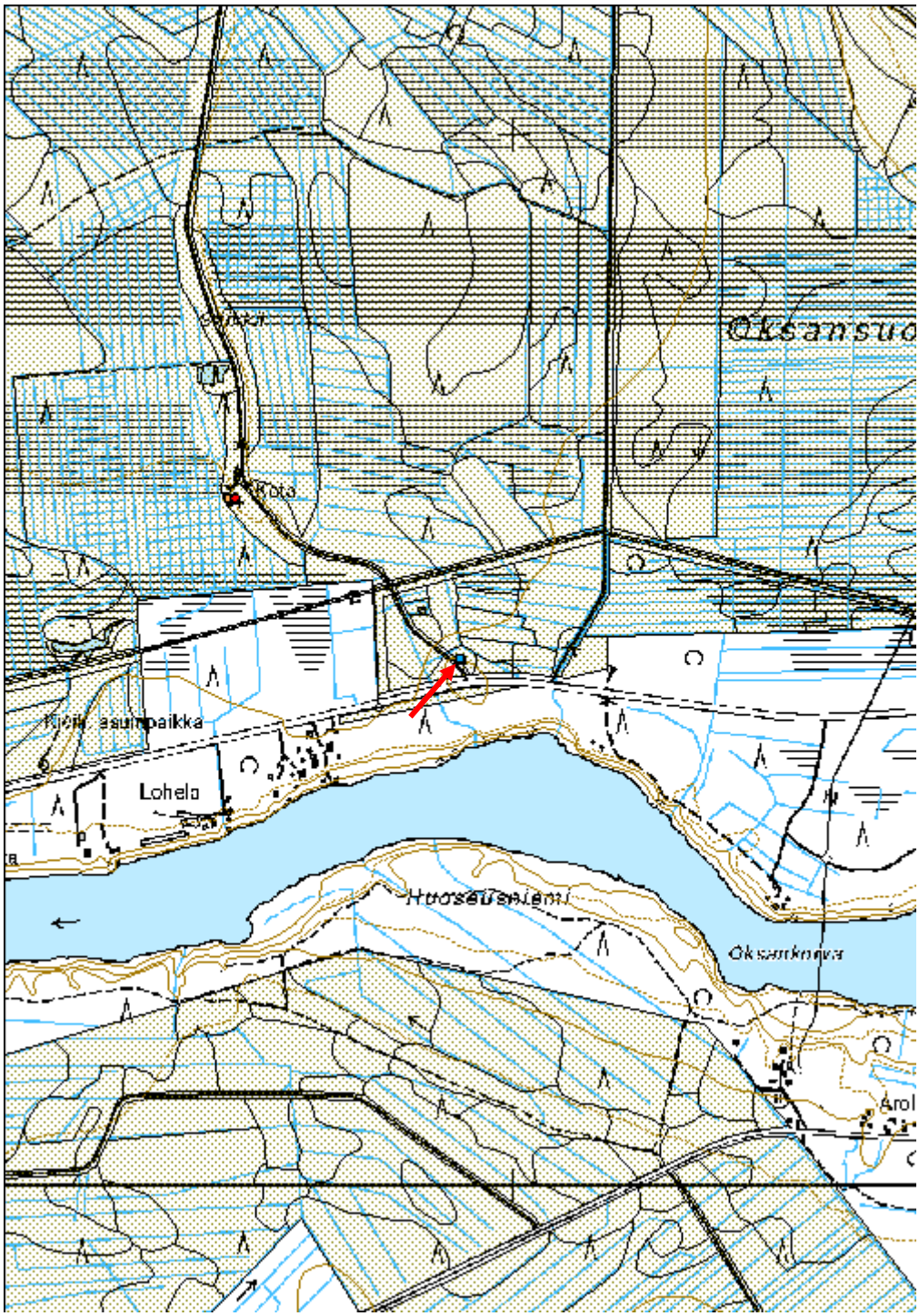

Oulu (ent. Kiiminki, Oulu, Yli-Ii)

Esihistorialliset kohteet, esitys mj-luokka II

Voima-Kuusela Kivikautinen asuinpaikka	MH-tunnus: 33685

Kohdetyyppi:	1 Asuinpaikat	**Haltija:**	151 Metsätalous Pohjanmaa
Ajoitus:	7111 Kivikausi	**Ylläpitäjä:**	151 Metsätalous Pohjanmaa
Rakentamisvuosi:		**Kunta:**	564 OULU
Lukumäärä:	41		

Koordinaatti-selitys:		**Geometria tuotettu:**	4 Gps-mittaus, korjaamaton
Koordinaatit:	X 7252632, Y 3449586	**Löydöt:**	KM 30671, KM 30890

Taustatiedot

Kohde tarkastettiin inventoinnissa 29.5.2012, lähde muinaisjäännösrekisteri kohde 972010056 (kartoitus P. Koivunen 1995, kaivaus J. Itäpalo 1997, inventointi H,-P. Schulz 1997, 1998, kaivaus M. Korolainen, P. Franzén, H. Heinäaho, M. Mäki-Petäys 1998).

Ympäristön kuvaus

Muinaiset hiekkarantavallit, niiden välissä soistunutta aluetta, kuivaa mäntykangasta. Maantie halkaise alueen, ja voimalinja kulkee sen länsiosan yli.

Kohteen kuvaus

Kohde sijaitsee Kierikkikeskuksesta 1,1 km länsiluoteeseen.Paikalla on 41 asumuspainannetta viidessä rivissä eri rantavallilla. Metsätalouden hallitsemalla maalla tien koillispuolella on kolme asumuspainanneriviä, lounaisemmasta rivistä tie on tuhoutunut osan painanteista.
Seitsemän painannetta muodostaa yhtenäisen, käytävillä yhdistetty asumuksen jäänteen, ns. rivitalo, jonka mitat ovat 64 x 9 m.

Kohteen rajaus

Kohde rajautuu näkyvien rakenteiden mukaisesti.

Tulkinta

Neoliittisiä merenrannansidonnaisia asuinpaikkoja.

Lisätietoja

Toimenpiteet

Tila: 3 Toteutettu Laji: 18 Merkintä Toimenpidevuosi: 0
Kuvaus: Opaskyltti, raivaus ja katselulava.

Tila: 3 Toteutettu Laji: 21 Vesakon/aluskasvillisuuden raivaus

Toimenpidevuosi: 0
Kuvaus:

Tarkastukset

Tila: 3 Toteutettu Laji: 6 Suojeluarvojen tarkastus Tarkastusvuosi: 2012
Tarkastuspvm: 4.6.2012 Tarkastaja: H.-P. Schulz
Kuvaus: KMO-kulttuuriperintöinventointi

Tila: 2 Suunniteltu Laji: 2 Kuntotarkastus Tarkastusvuosi: 2008
Tarkastuspvm: 16.1.2008 Tarkastaja:
Kuvaus:

Viranomais-rekisterinro:	972010056	**Kunto:**	1 Hyvä
		Olotila:	2 Ei käytössä
Arvotus:	3 Esitys mj-luokka II	**Kohteen suojelu:**	2 Muinaisjäännösrekisteri II

Ympäristön suojelu:	0 Ei määritelty

Voima-Kuuselan ’rivitalo’, yleiskuva kaakosta

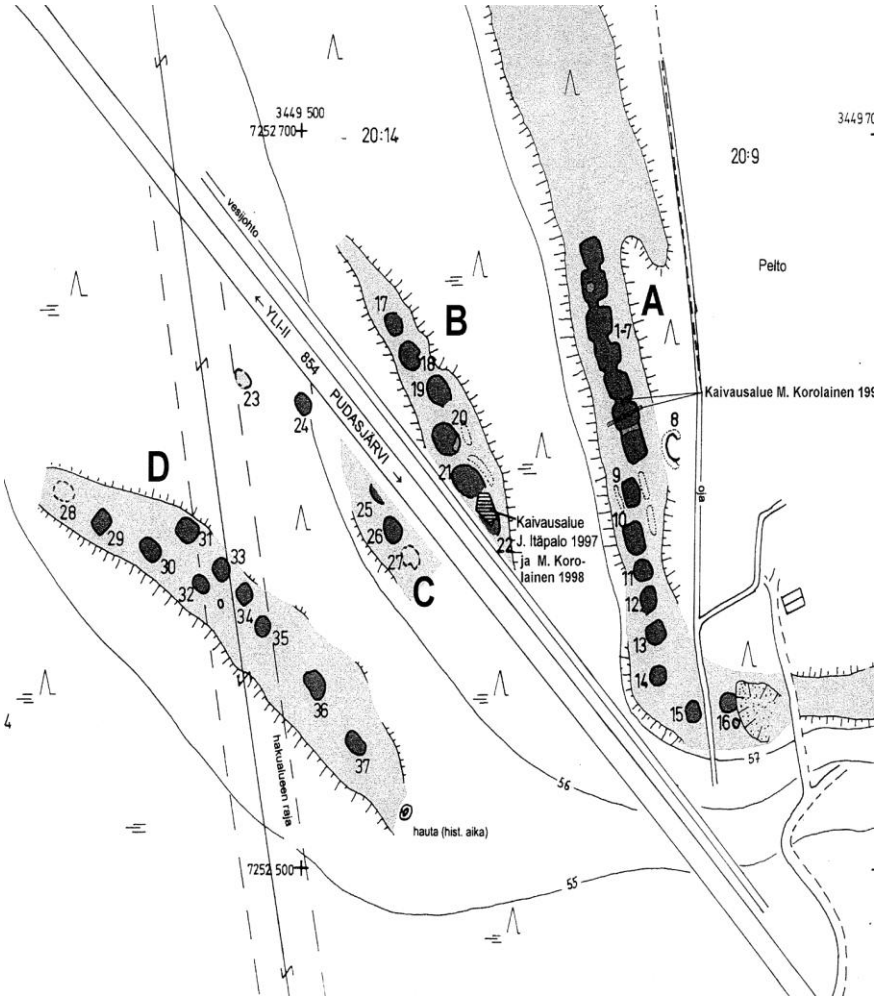

Yleiskartta alueesta, inventointiraportti H.-P. Schulz 1998



Painanneryhmät A ja B, lidar-aineston 3 D TIN-malli, ylhäältä 45°, lounaasta.

Kohdetyyppi:	1 Asuinpaikat	Copyright:	© *Metsähallitus 2008* © *Maanmittauslaitos 1/MML/08*
Koordinaatit:	X 7252632, Y 3449586	Mittakaava:	1:5000

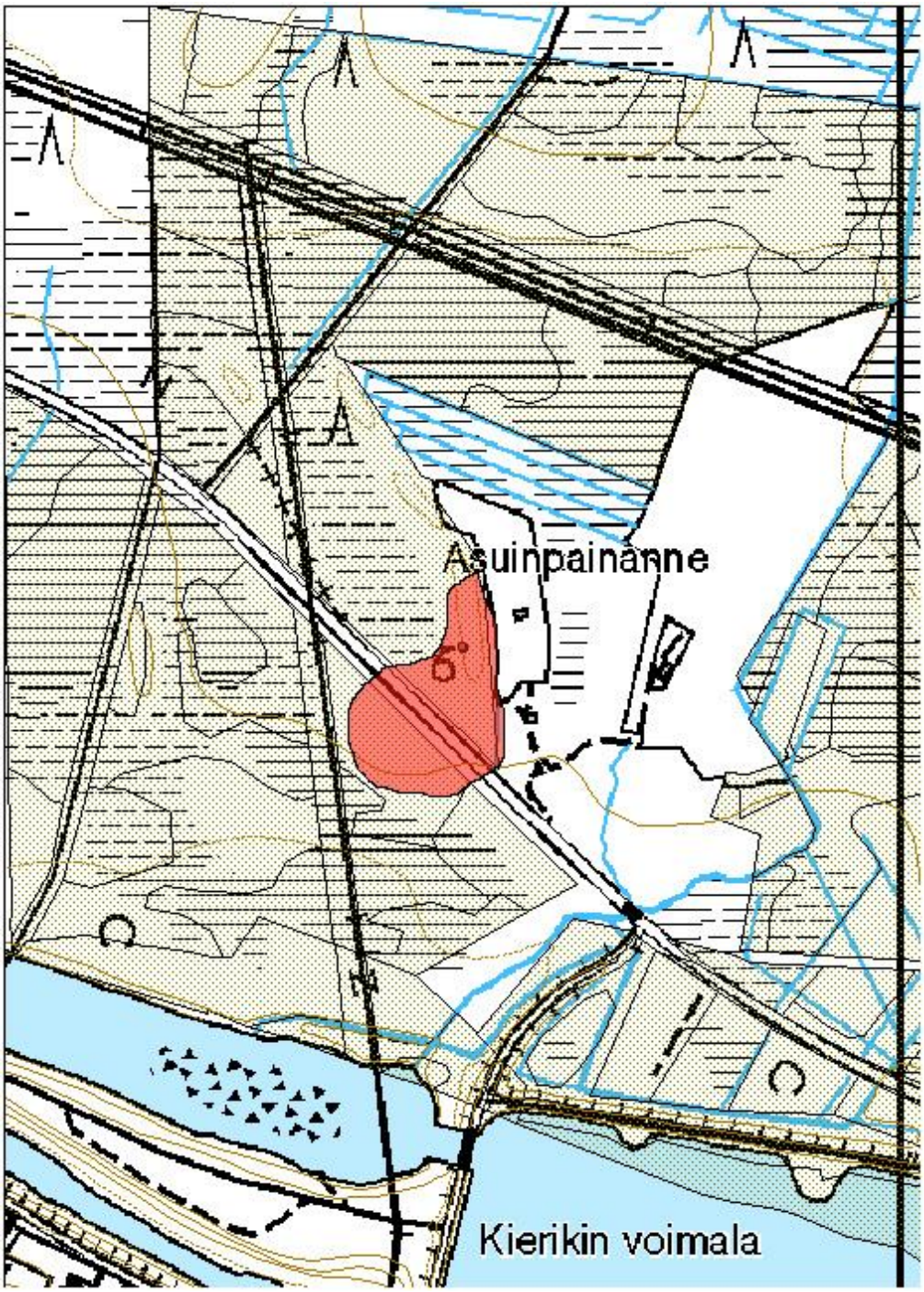

Kettukangas Pyyntikuoppajärjestelmä	MH-tunnus: 145624

Kohdetyyppi:	9 Valmistuspaikat/työpaikat	**Haltija:**	151 Metsätalous Pohjanmaa
Ajoitus:	7117 Esihistoriallinen aika	**Ylläpitäjä:**	151 Metsätalous Pohjanmaa
Rakentamisvuosi:		**Kunta:**	564 OULU
Lukumäärä:	23		

Koordinaatti-selitys:		**Geometria tuotettu:**	6 Digitointi, mittakaava >=1:10000
Koordinaatit:	X 7270798, Y 3459071, Z 87	**Löydöt:**	

Taustatiedot

Kohde tarkastettiin inventoinnissa 21.5.2012, lähde muinaisjäännösrekisteri, kohde 972010087 (inventointi M. Sarkkinen 1998).

Ympäristön kuvaus

Kaakko-luode-suuntainen laajan suoalueen halki kulkeva pitkä harjujakso, kuivaa mäntykangasta, varttunut kasvatusmetsä.

Kohteen kuvaus

Noin 750 m pitkä pyyntikuoppajärjestelmä sijaitsee harjun koillislaidalla laen ja suon välissä. Kuopista 20 sijaitsevat melko tiheässä jonossa pohjois- ja keskiosassa, kaakkoispäässä on erillinen kolmen kuopan ryhmä. Kuopat ovat enimmäkseen soikeita, pituus 2,7 - 4,8 m, leveys 2,5 - 4,3 m ja syvyys 0,4 - 0,8 m. Joillakin kuopilla on valli havaittavissa.

Kohteen rajaus

Kohde rajautuu aluemaisesti näkyvien jäänteiden mukaisesti.

Tulkinta

Esihistoriallinen pyyntikuoppajärjestelmä.

Lisätietoja

Toimenpiteet

Tarkastukset

Tila: 3 Toteutettu Laji: 6 Suojeluarvojen tarkastus Tarkastusvuosi: 2012
Tarkastuspvm: 21.5.2012 Tarkastaja: H.-P. Schulz
Kuvaus: KMO-kulttuuriperintöinventointi

Viranomais-rekisterinro:	972010087	**Kunto:**	1 Hyvä
		Olotila:	2 Ei käytössä
Arvotus:	3 Esitys mj-luokka II	**Kohteen suojelu:**	2 Muinaisjäännösrekisteri II
Selitys:		**Selitys:**	

Ympäristön suojelu:	0 Ei määritelty
Selitys:	

Kuoppa H lännestä.

Kuoppa M koillisesta.

Suunnittelija Rami Nissema merkitsemässä puut pyyntikuopan ympärille.

Kohdetyyppi:	9 Valmistuspaikat/työpaikat	Copyright:	© *Metsähallitus 2008* © *Maanmittauslaitos 1/MML/08*
Koordinaatit:	X 7270798, Y 3459071, Z 87	Mittakaava:	1:5000

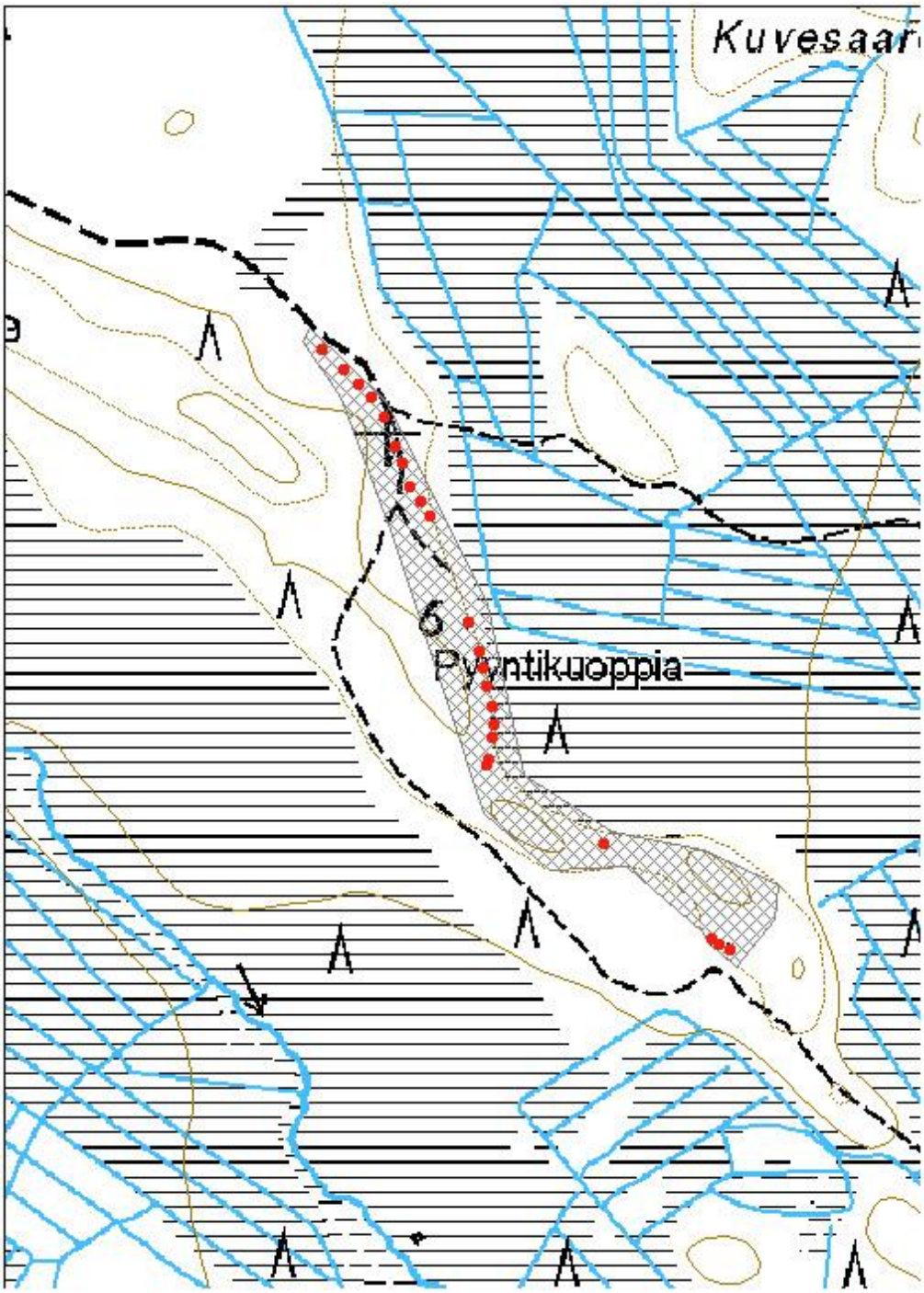

Hepokankaan kaisto pyyntikuoppa	MH-tunnus: 145627

Kohdetyyppi:	9 Valmistuspaikat/työpaikat	**Haltija:**	151 Metsätalous Pohjanmaa
Ajoitus:	7117 Esihistoriallinen aika	**Ylläpitäjä:**	151 Metsätalous Pohjanmaa
Rakentamisvuosi:		**Kunta:**	0
Lukumäärä:	4		

Koordinaatti-selitys:		**Geometria tuotettu:**	6 Digitointi, mittakaava >=1:10000
Koordinaatit:	X 7273117, Y 3458434, Z 98	**Löydöt:**	

Taustatiedot

Kohde tarkastettiin inventoinnissa 21.5.2012, lähde muinaisjäännösrekisteri, kohde 972010088 (inventointi M. Sarkkinen 1998).

Ympäristön kuvaus

Kaakko-luode-suuntainen laajan suoalueen halki kulkeva pitkä harjujakso, kuivaa mäntykangasta, varttunut kasvatusmetsä.

Kohteen kuvaus

Kohde sijaitsee aivan harjujakson pohjoispäässä. Inventoinnissa 1998 on havaittu 5-6 maakuoppaa, vuonna 2012 löytyi kuitenkin vain 4 kuoppaa, kaikki tien länsipuolella:
kuoppa a: mitat 4 x 4 m, syvyys 0,4 m
kuoppa b: läpimitta 3,5 m, syvyys 0,4 m
kuoppa C mitat 3,5 x 2,8 m, syvyys 0,4 m
kuoppa d: mitat 2,8 x 2,2 m, syvyys 0,5 m

Kohteen rajaus

Kohde rajautuu aluemaisesti näkyvien rakenteiden mukaisesti.

Tulkinta

Esihistoriallisia pyyntikuoppia

Lisätietoja

Toimenpiteet

Tarkastukset

Tila: 3 Toteutettu Laji: 6 Suojeluarvojen tarkastus Tarkastusvuosi: 2012
Tarkastuspvm: 21.5.2012 Tarkastaja: H.-P. Schulz

Kuvaus: KMO-kulttuuriperintöinventointi

Viranomais-rekisterinro:	972010088	**Kunto:**	2 Keskinkertainen
		Olotila:	2 Ei käytössä
Arvotus:	3 Esitys mj-luokka II	**Kohteen suojelu:**	2 Muinaisjäännösrekisteri II
Selitys:		**Selitys:**	

Ympäristön suojelu:	0 Ei määritelty
Selitys:	

Kohdetyyppi:	9 Valmistuspaikat/työpaikat	Copyright:	© *Metsähallitus 2008* © *Maanmittauslaitos 1/MML/08*
Koordinaatit:	X 7273117, Y 3458434, Z 98	Mittakaava:	1:5000

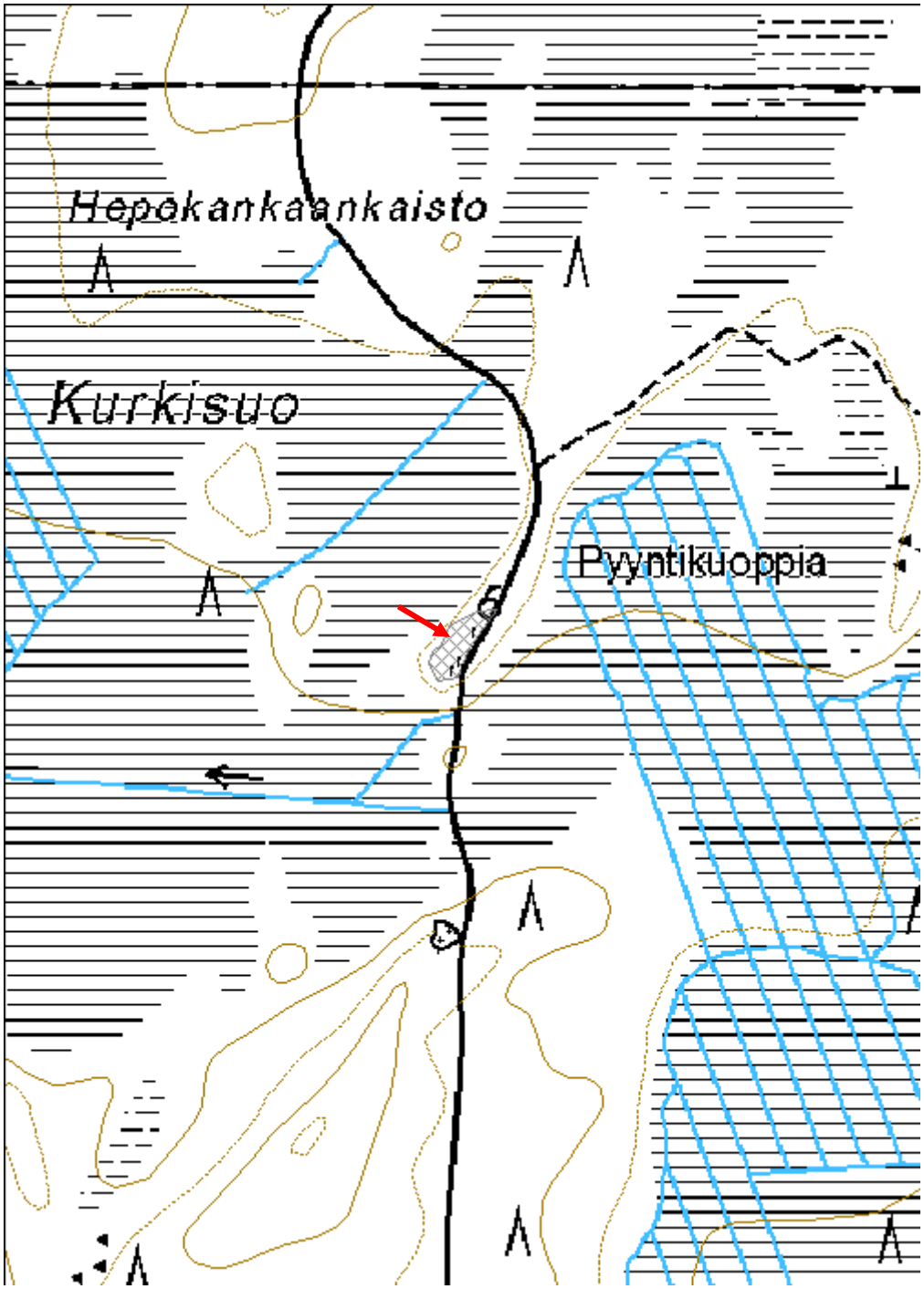

Säynäjäkangas 10 Kivikautinen asuinpaikka	MH-tunnus: 145629

Kohdetyyppi:	1 Asuinpaikat	**Haltija:**	151 Metsätalous Pohjanmaa
Ajoitus:	7111 Kivikausi	**Ylläpitäjä:**	151 Metsätalous Pohjanmaa
Rakentamisvuosi:		**Kunta:**	564 OULU
Lukumäärä:	1		

Koordinaatti-selitys:		**Geometria tuotettu:**	6 Digitointi, mittakaava >=1:10000
Koordinaatit:	X 7261466, Y 3460325, Z 92	**Löydöt:**	KM 39276

Taustatiedot

Kohde löytyi inventoinnissa 22.5.2012.

Ympäristön kuvaus

Laaja tasainen harjujakso, joka kuuluu Taivalkoski - Pudasjärvi - Tannila harjuun. Kuivaa mäntykangasta.

Kohteen kuvaus

Kohde sijaitsee harjun koillislaidalla tasanteella muinaisen rantatörmän yläpuolella. Noin 200 m x 20 m kokoiselta alueelta löytyi kaksi painannetta ja kaksi kuoppaa sekä kvartsia ja kivilajiesinettä rikkoutuneesta maanpinnasta.
Painanne 1: läpimitta 4 m, syvyys 0,5 m. Huuhtoutumiskerros 10 cm, sen alla 10 cm heikko likamaa, koekuopasta 1 palanut kivi
Kuoppa 2 : läpimitta 2 m, syvyys 0,3 m; huuhtoutumiskerros 10 cm, sen alla ohut nokimaakerros
Painanne 3: suorakulmainen, pituus 4,5 m, leveys 3 m syvyys 0,3 m, huuhtoutumiskerros 5 - 10 cm, paikoitellen hiiltä
Kuoppa 4: läpimitta 2,5 m, syvyys 0,4 m, huuhtoutumiskerros 10 cm, heikkoa likamaata, kuoppa on risujen peittämä

Kohteen rajaus

Kohde rajautuu näkyvien rakenteiden ja pintahavaintojen mukaisesti.

Tulkinta

Mesoliittinen merenrantasidonnainen asuinpaikka.

Lisätietoja

Toimenpiteet

Tarkastukset

Tila: 3 Toteutettu	Laji: 6 Suojeluarvojen tarkastus	Tarkastusvuosi: 2012
Tarkastuspvm: 22.4.2012	Tarkastaja: H.-P. Schulz	
Kuvaus: KMO-kulttuuriperintöinventointi		

Viranomais-rekisterinro:		**Kunto:**	1 Hyvä
		Olotila:	2 Ei käytössä
Arvotus:	3 Esitys mj-luokka II	**Kohteen suojelu:**	9 Muu suojeluarvo
Selitys:		**Selitys:**	

Ympäristön suojelu:	0 Ei määritelty
Selitys:	

Painanne 1 idästä.

Kohdetyyppi:	1 Asuinpaikat	Copyright:	*© Metsähallitus 2008* *© Maanmittauslaitos 1/MML/08*
Koordinaatit:	X 7261466, Y 3460325, Z 92	Mittakaava:	1:10000

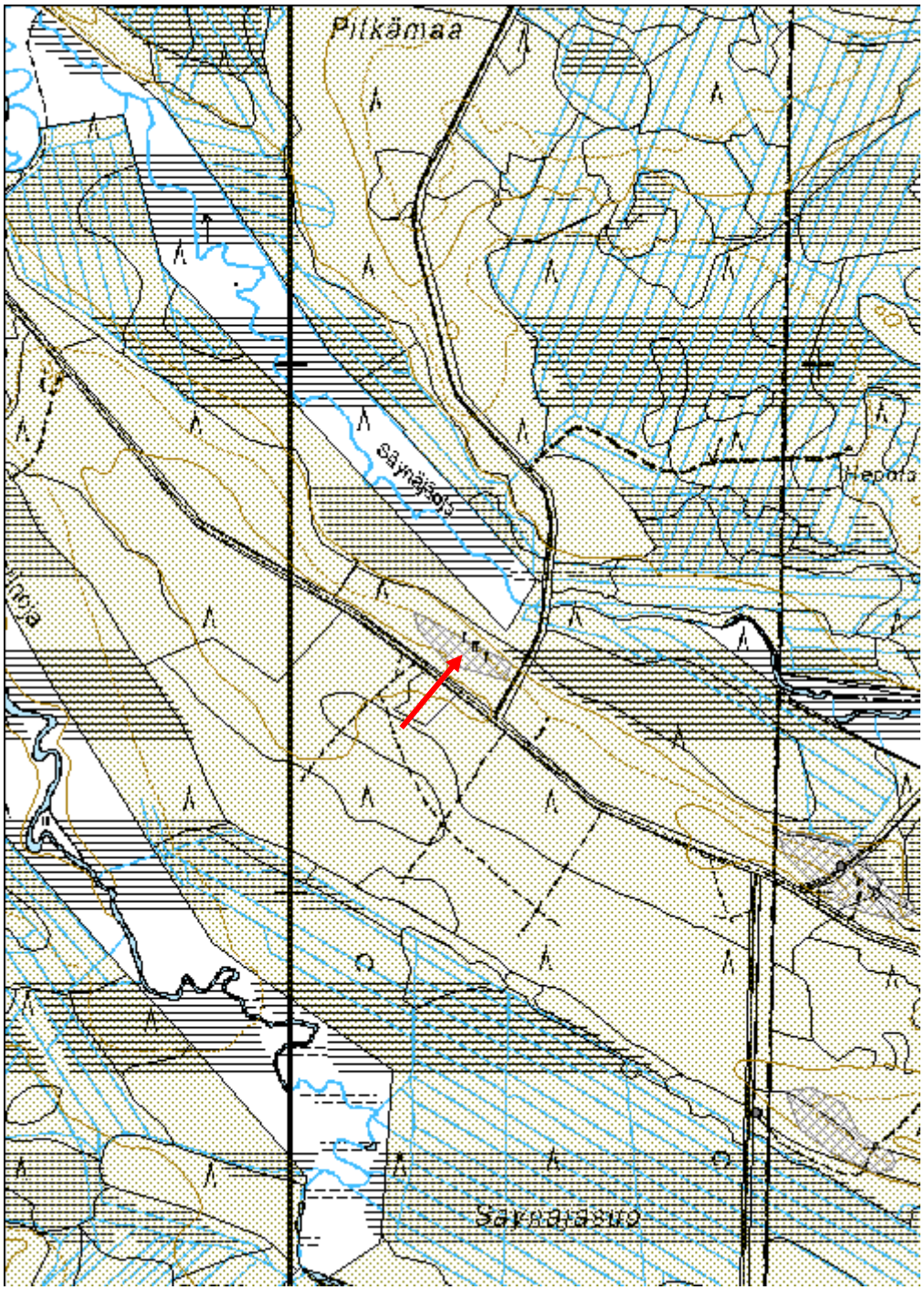

Huiskankangas 6 Liesi	MH-tunnus: 145635

Kohdetyyppi:	2 Asuinpaikat?	**Haltija:**	151 Metsätalous Pohjanmaa
Ajoitus:	7117 Esihistoriallinen aika	**Ylläpitäjä:**	151 Metsätalous Pohjanmaa
Rakentamisvuosi:		**Kunta:**	564 OULU
Lukumäärä:	1		

Koordinaatti-selitys:		**Geometria tuotettu:**	4 Gps-mittaus, korjaamaton
Koordinaatit:	X 7264309, Y 3457177, Z 90	**Löydöt:**	

Taustatiedot

Kohde löytyi inventoinnissa 22.5.2012.

Ympäristön kuvaus

Laaja tasainen harjujakso, joka kuuluu Taivalkoski - Pudasjärvi - Tannila harjuun. Lähialue aukea, maaperä karkeaa hiekkaa, jossa paikoitellen kiviä.

Kohteen kuvaus

Kohde sijaitsee harjun koillispuolella tasanteella n. 3 m korkean muinaisen rantatörmän yläpuolella. Osa kivistä oli maapinnassa näkyvissä, Koekuopasta paljastui kerros palaneita kiviä, jotka olivat suurimaksi osaksi huuhtoutumiskerroksen sisällä ja alapuolella, maa oli paikoitellen palanut. Arvioitu koko on 80 x 80 cm.

Kohteen rajaus

Tulkinta

Mahdollisesti tilapäinen leiripaikka, huuhtoutumiskerroksen perusteella esihistoriallinen.

Lisätietoja

Toimenpiteet

Tarkastukset

Tila: 3 Toteutettu Laji: 6 Suojeluarvojen tarkastus Tarkastusvuosi: 2012
Tarkastuspvm: 22.5.2012 Tarkastaja: H.-P. Schulz
Kuvaus: KMO-kulttuuriperintöinventointi

Viranomais-rekisterinro:		**Kunto:**	2 Keskinkertainen
		Olotila:	2 Ei käytössä

Arvotus:	3 Esitys mj-luokka II	**Kohteen suojelu:**	9 Muu suojeluarvo
Selitys:		**Selitys:**	

Ympäristön suojelu:	0 Ei määritelty

Pinnassa näkyvät liesikivet idästä.

Koepisto lieden reunalla.

Kohdetyyppi:	2 Asuinpaikat?	Copyright:	© *Metsähallitus 2008* © *Maanmittauslaitos 1/MML/08*
Koordinaatit:	X 7264309, Y 3457177, Z 90	Mittakaava:	1:10000

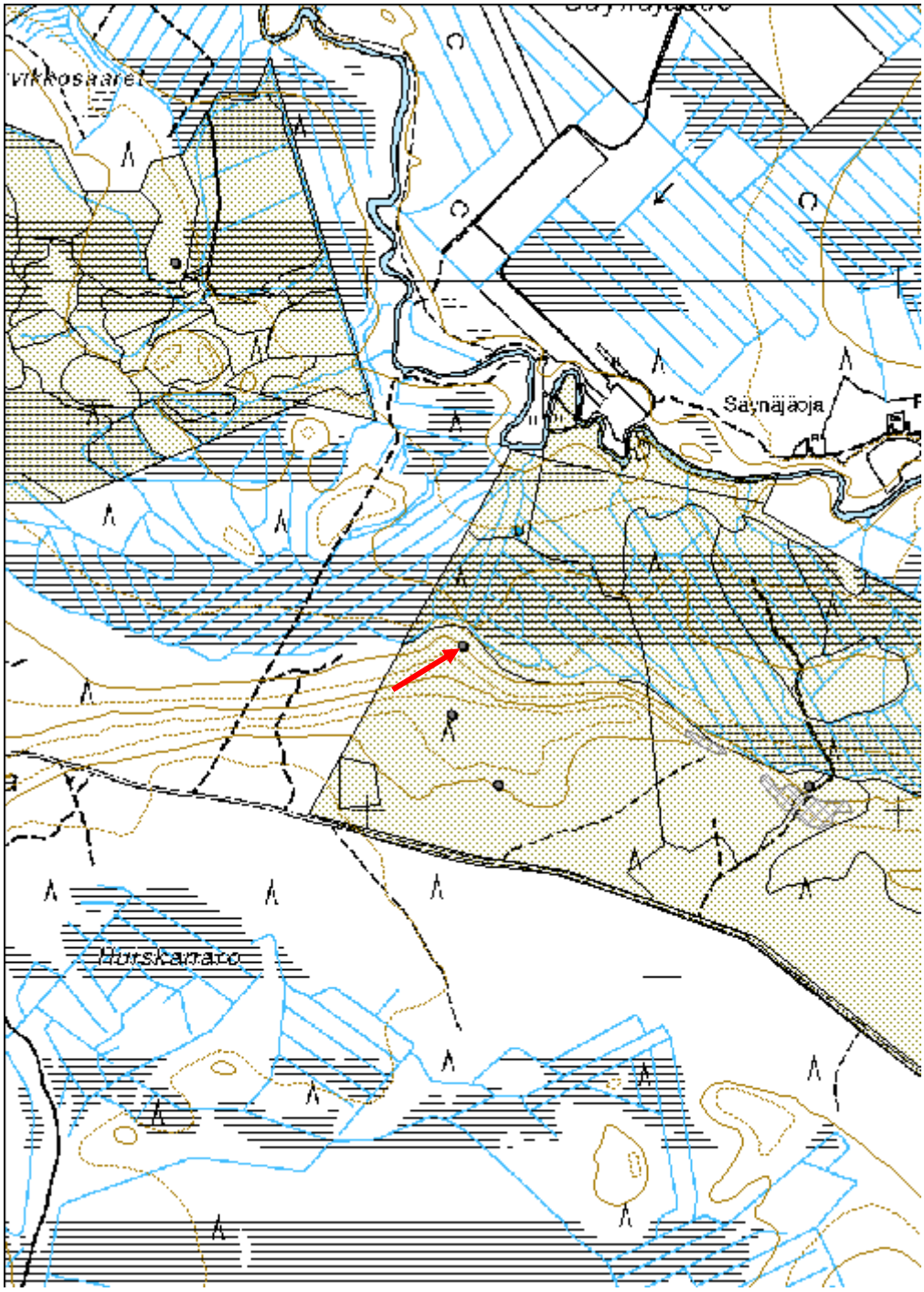

Huiskankangas 7 Kivikautinen asuinpaikka	MH-tunnus: 145636

Kohdetyyppi:	1 Asuinpaikat	**Haltija:**	151 Metsätalous Pohjanmaa
Ajoitus:	7111 Kivikausi	**Ylläpitäjä:**	151 Metsätalous Pohjanmaa
Rakentamisvuosi:		**Kunta:**	564 OULU
Lukumäärä:	1		

Koordinaatti-selitys:		**Geometria tuotettu:**	6 Digitointi, mittakaava >=1:10000
Koordinaatit:	X 7264129, Y 3457634, Z 92	**Löydöt:**	KM 39277

Taustatiedot

Kohde löytyi inventoinnissa 22.5.2012.

Ympäristön kuvaus

Laaja tasainen harjujakso, joka kuuluu Taivalkoski - Pudasjärvi - Tannila harjuun. Lähialue aukea, maaperä karkeaa hiekkaa, jossa paikoitellen kiviä.

Kohteen kuvaus

Kohde sijaitsee harjun koillispuolella loivalla koillisrinteellä n. 2 m korkean muinaisen rantatörmän yläpuolella, Säynäjäojalta 450 m etelään. Rikkoutuneelta maanpinnalta löytyi kvartsiesine, lisäksi havaittiin eri paikoissa palaneita kiviä sekä kairauksessa selkeä likanmaata. Asuinpaikan koko on n.80 x 20 m.

Kohteen rajaus

Kohde rajautuu aluemaisesti pintahavaintojen ja topografian mukaisesti.

Tulkinta

Mesolliittinen merenrantasidonnainen asuinpaikka.

Lisätietoja

Toimenpiteet

Tarkastukset

Tila: 3 Toteutettu Laji: 6 Suojeluarvojen tarkastus Tarkastusvuosi: 2012
Tarkastuspvm: 22.5.2012 Tarkastaja: H.-P. Schulz
Kuvaus: KMO-kulttuuriperintöinventointi

Viranomais-rekisterinro:		**Kunto:**	1 Hyvä
		Olotila:	2 Ei käytössä

Arvotus:	3 Esitys mj-luokka II	**Kohteen suojelu:**	9 Muu suojeluarvo
Selitys:		**Selitys:**	

Ympäristön suojelu:	0 Ei määritelty

Yleiskuva idästä.

Yleiskuva lännestä.

Kohdetyyppi:	1 Asuinpaikat	Copyright:	*© Metsähallitus 2008* *© Maanmittauslaitos 1/MML/08*
Koordinaatit:	X 7264129, Y 3457634, Z 92	Mittakaava:	1:10000

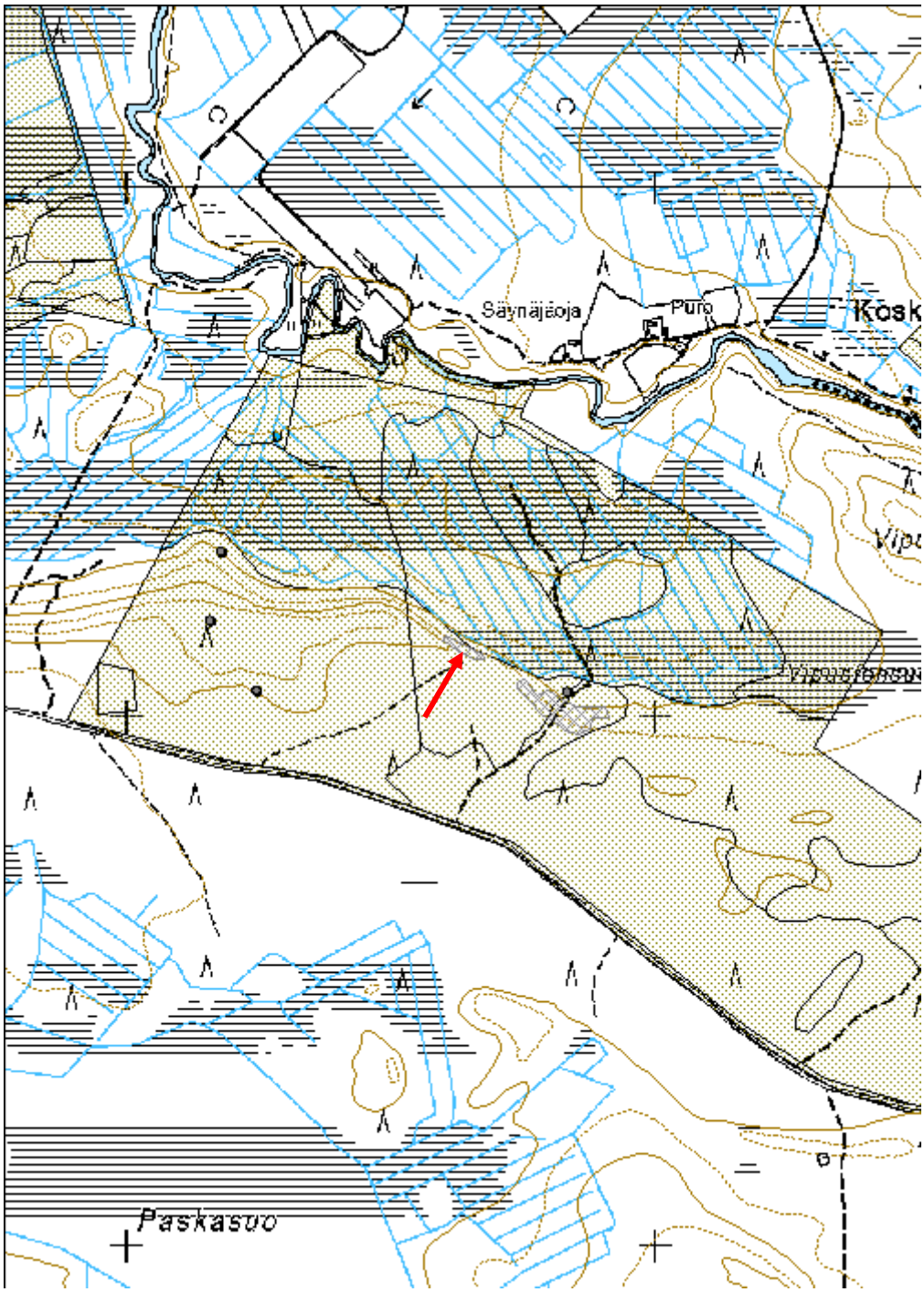

Huiskankangas 8 Kivikautinen asuinpaikka	MH-tunnus: 145637

Kohdetyyppi:	1 Asuinpaikat	**Haltija:**	151 Metsätalous Pohjanmaa
Ajoitus:	7111 Kivikausi	**Ylläpitäjä:**	151 Metsätalous Pohjanmaa
Rakentamisvuosi:		**Kunta:**	564 OULU
Lukumäärä:	1		

Koordinaatti-selitys:		**Geometria tuotettu:**	6 Digitointi, mittakaava >=1:10000
Koordinaatit:	X 7264016, Y 3457824, Z 90	**Löydöt:**	KM 39278

Taustatiedot

Kohde löytyi inventoinnissa 22.5.2012.

Ympäristön kuvaus

Laaja tasainen harjujakso, joka kuuluu Taivalkoski - Pudasjärvi - Tannila harjuun. Lähialue aukea, maaperä karkeaa hiekkaa, jossa paikoitellen kiviä.

Kohteen kuvaus

Kohde sijaitsee harjun koillispuolella loivalla koillisrinteellä n. 2 m korkean muinaisen rantatörmän yläpuolella, Säynäjäojalta noin 500 m etelään. Tienleikkauksesta löytyi runsaasti kvartsia, kivilajiesineen teelmä ja palaneita kiviä. Koekuopissa ja kairauksissa havaittiin likamaata (kaakkoisosassa yhdestä koekuopasta myös punamultakerrosta) yht. 170 x 50 m alueelta.

Kohteen rajaus

Kohde rajautuu aluemaisesti pintahavaintojen, havaintojen koekuopista ja kairauksista sekä topografian mukaisesti.

Tulkinta

Mesoliittinen merenrantasidonnainen asuinpaikka.

Lisätietoja

Toimenpiteet

Tarkastukset

Tila: 3 Toteutettu Laji: 6 Suojeluarvojen tarkastus Tarkastusvuosi: 2012
Tarkastuspvm: 22.5.2012 Tarkastaja: H.-P. Schulz
Kuvaus: KMO-kulttuuriperintöinventointi

Viranomais-rekisterinro:		**Kunto:**	1 Hyvä

		Olotila:	2 Ei käytössä
Arvotus:	3 Esitys mj-luokka II	**Kohteen suojelu:**	9 Muu suojeluarvo
Selitys:		**Selitys:**	

Ympäristön suojelu:	0 Ei määritelty

Asuinpaikan luoteisosa kaakosta.

Punamultakerros koekuopassa asuinpaikan kaakkoisosassa.

Kohdetyyppi:	1 Asuinpaikat	Copyright:	*© Metsähallitus 2008* *© Maanmittauslaitos 1/MML/08*
Koordinaatit:	X 7264016, Y 3457824, Z 90	Mittakaava:	1:10000

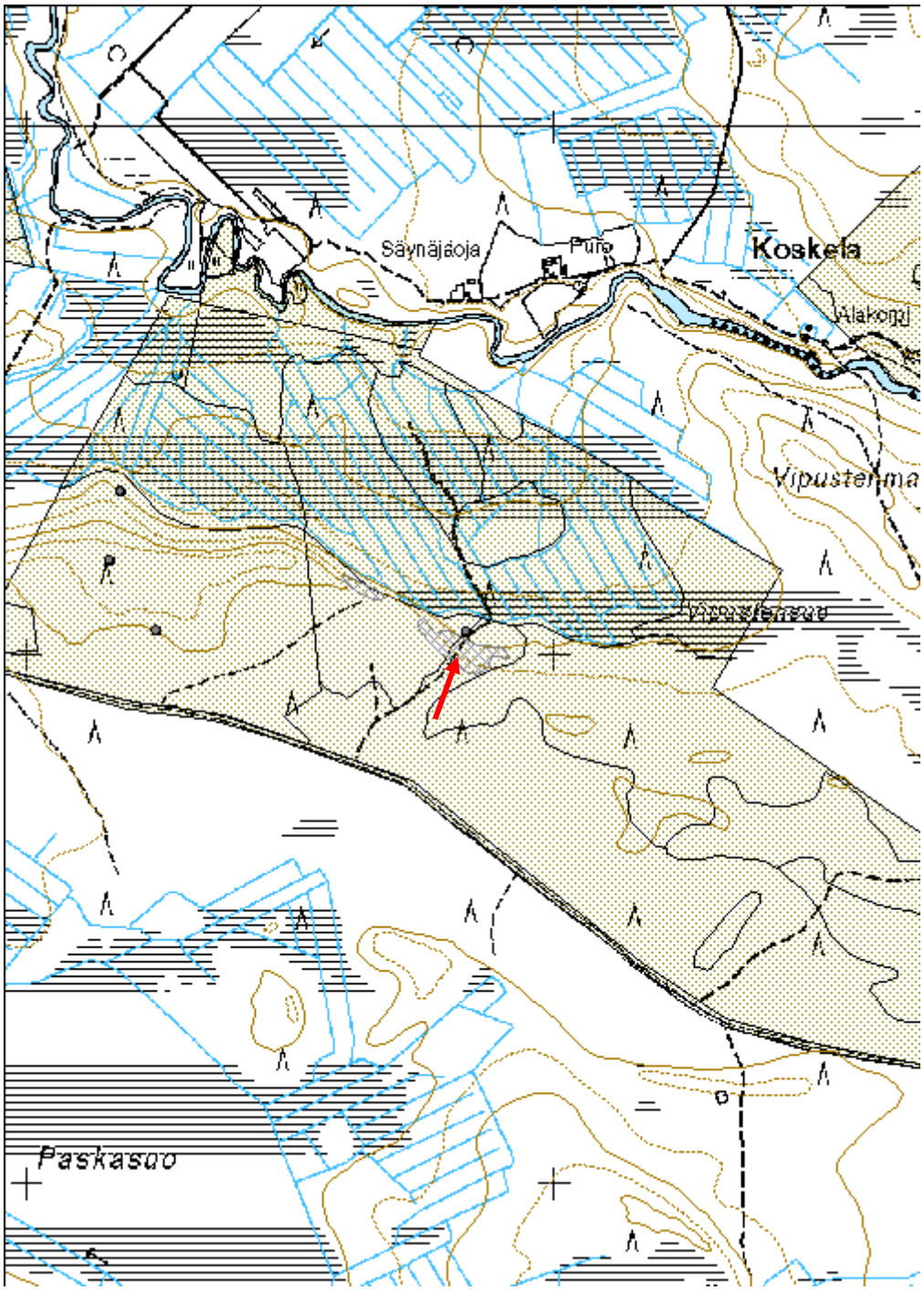

Kauhialampi N Kivikautinen asuinpaikka	MH-tunnus: 145658

Kohdetyyppi:	1 Asuinpaikat	**Haltija:**	151 Metsätalous Pohjanmaa
Ajoitus:	7111 Kivikausi	**Ylläpitäjä:**	151 Metsätalous Pohjanmaa
Rakentamisvuosi:		**Kunta:**	564 OULU
Lukumäärä:	1		

Koordinaatti-selitys:		**Geometria tuotettu:**	4 Gps-mittaus, korjaamaton
Koordinaatit:	X 7255746, Y 3456110, Z 96	**Löydöt:**	KM 31311, KM 37867

Taustatiedot

Kohde tarkastettiin inventoinnissa 28.5.2012, lähde muinaisjäännösrekisteri, kohde 9720100084 (inventointi M. Sarkkinen 1998, tarkastus P. Pesonen 2008)

Ympäristön kuvaus

Etelä-pohjoissuuntainen noin 5 km pitkä soraharjanne, kivinen lakialue, osittain rakka-kivikkoa, alarinteissä hiekkaa. Kuivaa mäntykangasta.

Kohteen kuvaus

Asuinpaikka sijaitsee Kauhialammen pohjoispuolella, inventoinnissa 1998 löytyi ajouralta metsätieltä 30 - 40 m länteen kvartsi-iskoksia, tarkastuksessa 2008 löytyi kvartsia myös tienleikkauksesta Kauhialammen kaakkoispuolelta. Inventoinnissa 2012 lammen pohjoispuolinen alue vaikutti koskemattomalta, lammen kaakkoispuolelta ei havaittu asuinpaikkaan viittaavia merkkejä, tieoja oli perattu ja havaintomahdollisuudet hyvät.

Kohteen rajaus

Kohde rajautuu pistemäisesti.

Tulkinta

Kivikautinen asuinpaikka / leiripaikka.

Lisätietoja

Toimenpiteet

Tarkastukset

Tila: 3 Toteutettu Laji: 6 Suojeluarvojen tarkastus Tarkastusvuosi: 2012
Tarkastuspvm: 28.5.2012 Tarkastaja: H.-P. Schulz
Kuvaus: KMO-kulttuuriperintöinventointi

Viranomais-rekisterinro:	972010090	**Kunto:**	1 Hyvä

		Olotila:	2 Ei käytössä
Arvotus:	3 Esitys mj-luokka II	**Kohteen suojelu:**	2 Muinaisjäännösrekisteri II
Selitys:		**Selitys:**	

Ympäristön suojelu:	0 Ei määritelty
Selitys:	

Yleiskuva idästä.

Kohdetyyppi:	1 Asuinpaikat	Copyright:	*© Metsähallitus 2008* *© Maanmittauslaitos 1/MML/08*
Koordinaatit:	X 7255746, Y 3456110, Z 96	Mittakaava:	1:5000

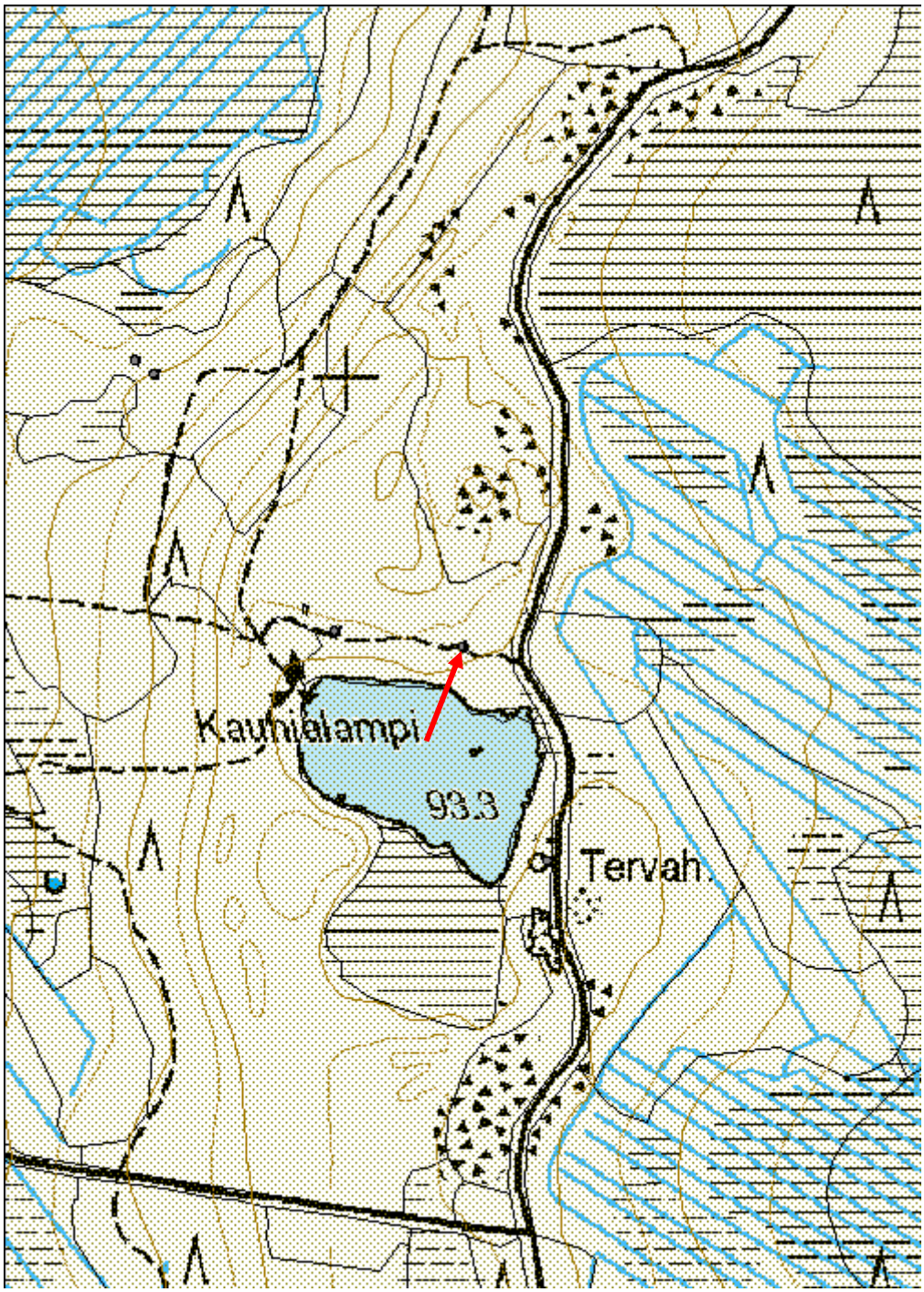

Mättiäissuo E Kivikautinen asuinpaikka	MH-tunnus: 145662

Kohdetyyppi:	1 Asuinpaikat	**Haltija:**	151 Metsätalous Pohjanmaa
Ajoitus:	7111 Kivikausi	**Ylläpitäjä:**	151 Metsätalous Pohjanmaa
Rakentamisvuosi:		**Kunta:**	564 OULU
Lukumäärä:	1		

Koordinaatti-selitys:		**Geometria tuotettu:**	4 Gps-mittaus, korjaamaton
Koordinaatit:	X 7257437, Y 3456369, Z 87	**Löydöt:**	KM 31833

Taustatiedot

Kohde tarkastettiin inventoinnissa 28.5.2012, lähde muinaisjäännösrekisteri, kohde 9720100090 (tarkastus S. Leskinen, P. Pesonen ja M. Koski 1999)

Ympäristön kuvaus

Etelä-pohjoissuuntainen noin 5 km pitkän soraharjanteen melko tasainen pohjoisosa; maaperä hiekkaa, harjanteen länsilaidalla on useita rantavalleja. Kuivaa mäntykangasta

Kohteen kuvaus

Tarkastuksessa 1999 löytyi metsätien länsipuolisen hiekkakuopan itäreunalta kvartsi-iskoksia ja palanutta luuta. Hiekkakuopasta noin 100 m luoteeseen, metsätieltä on tavattu kvartsi-iskos. Kohde on osin hiekanoton tuhoama.
Muinaisjäännösrekisterin rajaus sijaitsee keskellä vanhaa sorakuoppaa, sen reunoilla ja kvartsilöytöpaikalla ei tehty havaintoja.

Kohteen rajaus

Kohde rajautuu pistemäisesti (hiekkakuopan reunoilla ja ulkopuolella ei tehty havaintoja)

Tulkinta

Todennäköisesti miltei kokonaan tuhoutunut kivikautinen asuinpaikka, jonka viimeiset rippeet havaittiin 1999.

Lisätietoja

Toimenpiteet

Tarkastukset

Tila: 3 Toteutettu Laji: 6 Suojeluarvojen tarkastus Tarkastusvuosi: 2012
Tarkastuspvm: 28.5.2012 Tarkastaja: H.-P. Schulz
Kuvaus: KMO-kulttuuriperintöinventointi

Viranomais-rekisterinro:	972010090	**Kunto:**	3 Huono

		Olotila:	2 Ei käytössä
Arvotus:	3 Esitys mj-luokka II	**Kohteen suojelu:**	2 Muinaisjäännösrekisteri II
Selitys:		**Selitys:**	

Ympäristön suojelu:	0 Ei määritelty

Mj-rekisteriin merkitty alue luoteesta.

Vuoden 1999 kvartsilöytöpaikka idästä.

Kohdetyyppi:	1 Asuinpaikat	Copyright:	© *Metsähallitus 2008* © *Maanmittauslaitos 1/MML/08*
Koordinaatit:	X 7257437, Y 3456369, Z 87	Mittakaava:	1:10000

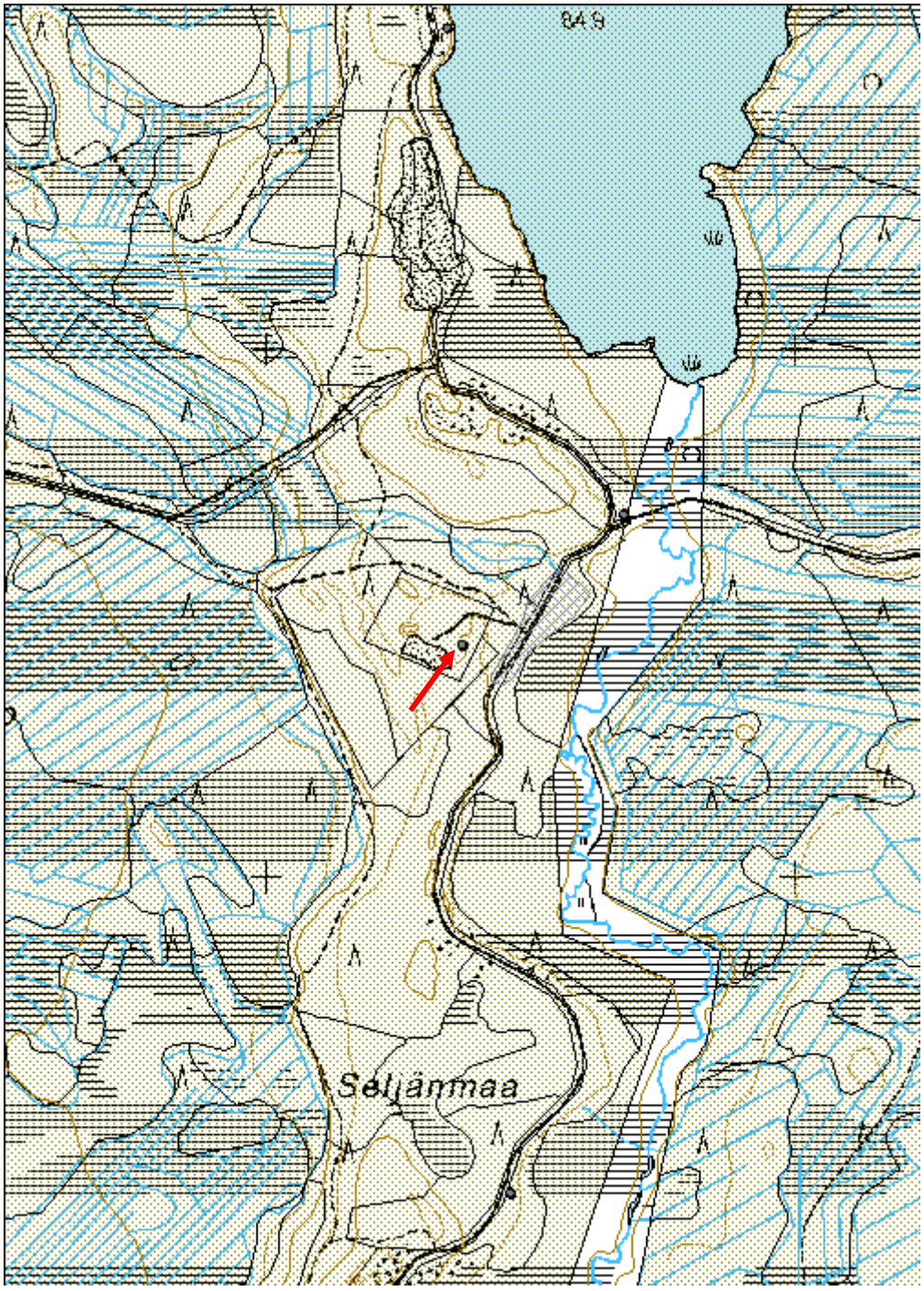

Seljänmaa 3 Kivikautinen asuinpaikka	MH-tunnus: 145663

Kohdetyyppi:	1 Asuinpaikat	**Haltija:**	151 Metsätalous Pohjanmaa
Ajoitus:	7111 Kivikausi	**Ylläpitäjä:**	151 Metsätalous Pohjanmaa
Rakentamisvuosi:		**Kunta:**	564 OULU
Lukumäärä:	1		

Koordinaatti-selitys:		**Geometria tuotettu:**	6 Digitointi, mittakaava >=1:10000
Koordinaatit:	X 7257471, Y 3456515, Z 87	**Löydöt:**	KM 39279

Taustatiedot

Kohde löytyi inventoinnissa 28.5.2012.

Ympäristön kuvaus

Etelä-pohjoissuuntainen noin 5 km pitkän soraharjanteen melko tasainen pohjoisosa; maaperä hiekkaa, harjanteen länsilaidalla on useita rantavalleja. Kuivaa mäntykangasta.

Kohteen kuvaus

Noin 1, 4 ha:n laaja asuinpaikka sijaitsee harjanteen pohjoispäässä sen itälaidalla n. 1 - 1,5 m korkean muinaisen rantatörmän yläpuolella. Metsätie halkeaa alueen. Tien molemmista äskettäin tehdystä ojista löytyi 250 m:n matkalla paikoitellen runsaasti palaneita kiviä (9 keskittymää), kvartsia, palanutta luuta ja kivilaji-iskos. Palaneita kiviä ja vahvaa likamaata havaittiin myös koepistoissa tien itäpuolella.

Kohteen rajaus

Kohde rajautuu aluemaisesti pintahavaintojen ja koekuoppahavaintojen mukaisesti.

Tulkinta

Myöhäismesoliittinen merenrantasidonnainen asuinpaikka.

Lisätietoja

Toimenpiteet

Tarkastukset

Tila: 3 Toteutettu Laji: 6 Suojeluarvojen tarkastus Tarkastusvuosi: 2012
Tarkastuspvm: 28.5.2012 Tarkastaja: H.-P. Schulz
Kuvaus: KMO-kulttuuriperintöinventointi

Viranomais-rekisterinro:		**Kunto:**	3 Huono

		Olotila:	2 Ei käytössä
Arvotus:	3 Esitys mj-luokka II	**Kohteen suojelu:**	9 Muu suojeluarvo
Selitys:		**Selitys:**	

Ympäristön suojelu:	0 Ei määritelty

Asuinpaikan eteläosa koillisesta.

Luukeskittymä tienpenkassa.

Kohdetyyppi:	1 Asuinpaikat	Copyright:	© *Metsähallitus 2008* © *Maanmittauslaitos 1/MML/08*
Koordinaatit:	X 7257471, Y 3456515, Z 87	Mittakaava:	1:10000

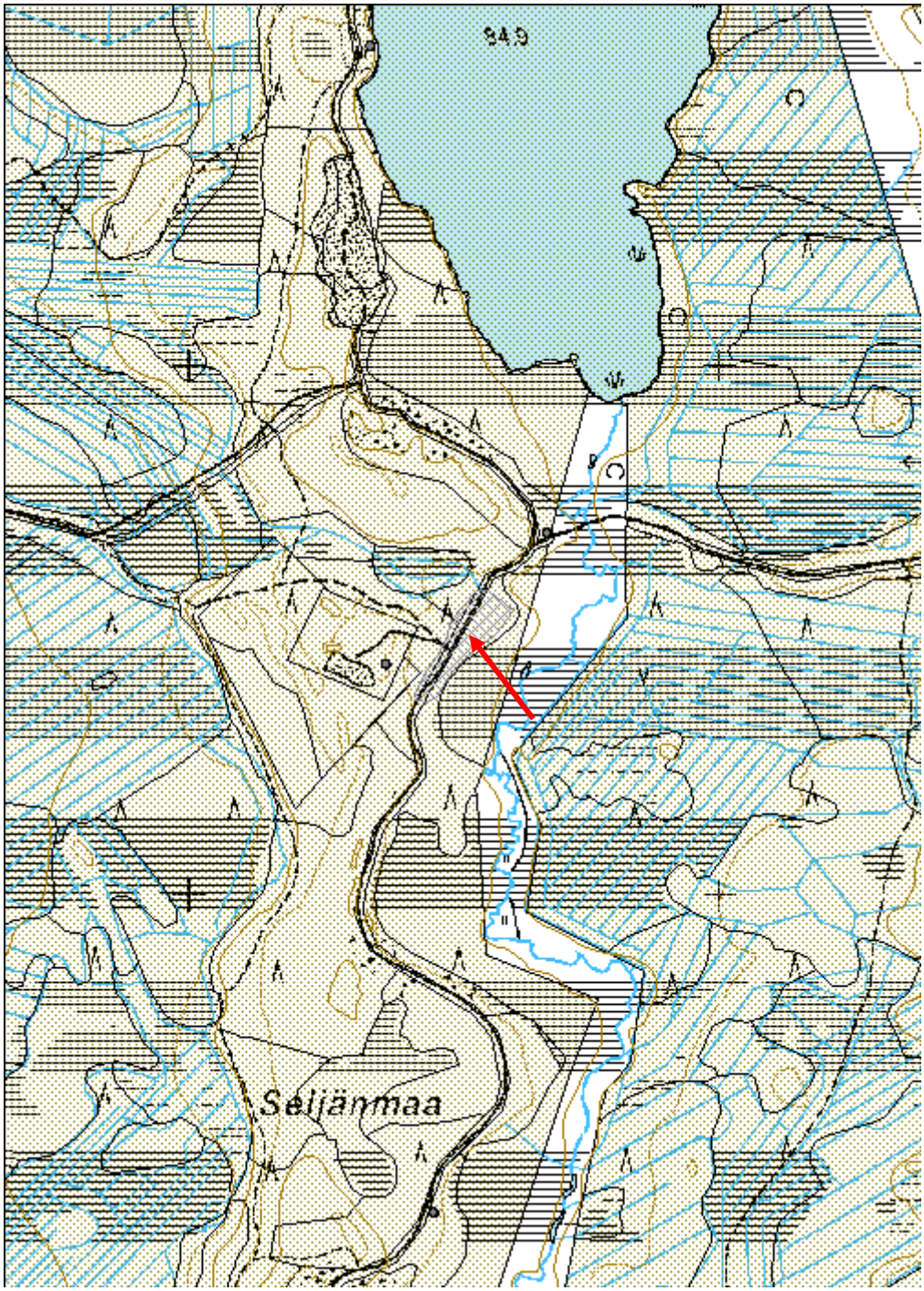

Suittisuo N pyyntikuoppa	MH-tunnus: 145939

Kohdetyyppi:	3 Hautapaikat	**Haltija:**	151 Metsätalous Pohjanmaa
Ajoitus:	7111 Kivikausi	**Ylläpitäjä:**	151 Metsätalous Pohjanmaa
Rakentamisvuosi:		**Kunta:**	564 OULU
Lukumäärä:	8		

Koordinaatti-selitys:		**Geometria tuotettu:**	6 Digitointi, mittakaava >=1:10000
Koordinaatit:	X 7250773, Y 3452349, Z 60	**Löydöt:**	

Taustatiedot

Kohde tarkastettiin inventoinnissa 4.6.2012, lähde muinaisjäännösrekisteri, kohde 972010062 (tarkastus M. Torvinen 1998, inventointi H.-P. Schulz 1998, tarkastus K. Katiskoski 2010). Suurin osa pyyntikuopista ja asuinpaikka-alue on yksityismaalla ja jäi inventoinnin ulkopuolelle.

Ympäristön kuvaus

Hiekkainen rantavalli Iijoen etelärannan tuntumassa laajan suoalueen pohjoispuolella. Kuivaa mänty-kangasta. Varttunutta kasvatusmetsää.

Kohteen kuvaus

Inventoinnissa 2012 tarkastettiin vain valtion maalla sijaitsevat rakenteet, jotka ovat kaksi pyyntikuoppaa;
kuoppa 1: soikea, mitat 3,5 x 3 m, syvyys 0,6 m, valli
kuoppa 2: soikea, mitat 2 x 1,5 m, syvyys 0,5 m

Kohteen rajaus

Kohde rajautuu muinaisjäännösrekisterin rajauksen mukaisesti.

Tulkinta

Pyyntikuoppia (sekä valtionmaan ulkopuolella oleva kivikautinen asuinpaikka).

Lisätietoja

Toimenpiteet

Tarkastukset

Tila: 3 Toteutettu Laji: 6 Suojeluarvojen tarkastus Tarkastusvuosi: 2012
Tarkastuspvm: 4.6.2012 Tarkastaja: H.-P. Schulz
Kuvaus: KMO-kulttuuriperintöinventointi

Viranomais-rekisterinro:	972010062	**Kunto:**	2 Keskinkertainen

		Olotila:	2 Ei käytössä
Arvotus:	3 Esitys mj-luokka II	**Kohteen suojelu:**	2 Muinaisjäännösrekisteri II
Selitys:		**Selitys:**	

Ympäristön suojelu:	0 Ei määritelty

Yleiskuva idästä.

Kuoppa 1 koillisesta.

Kohdetyyppi:	3 Hautapaikat	Copyright:	*© Metsähallitus 2008* *© Maanmittauslaitos 1/MML/08*
Koordinaatit:	X 7250773, Y 3452349, Z 60	Mittakaava:	1:5000

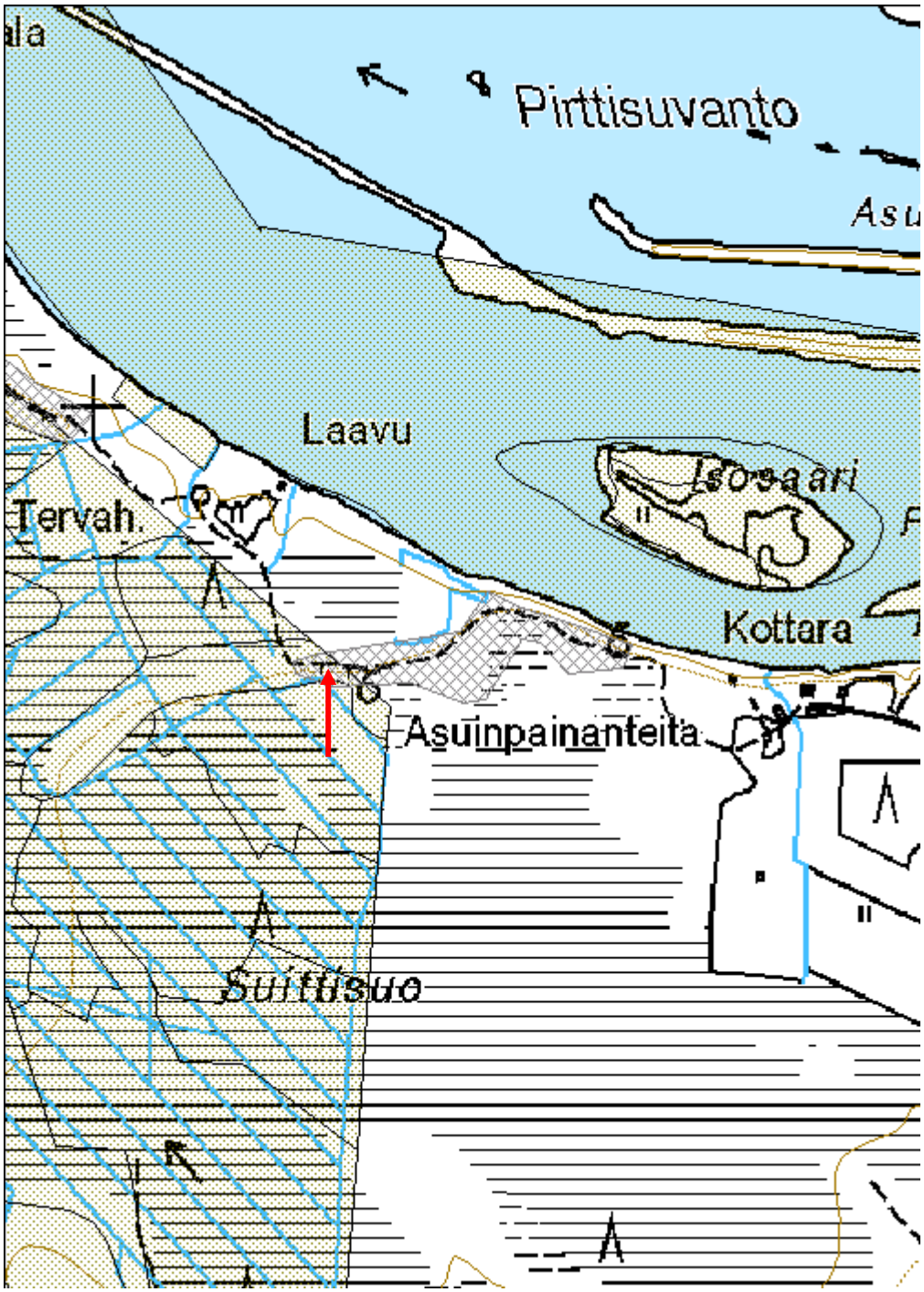

Kotikangas NE 1 Pyyntikuoppajärjestelmä	MH-tunnus: 145944

Kohdetyyppi:	9 Valmistuspaikat/työpaikat	**Haltija:**	151 Metsätalous Pohjanmaa
Ajoitus:	7117 Esihistoriallinen aika	**Ylläpitäjä:**	151 Metsätalous Pohjanmaa
Rakentamisvuosi:		**Kunta:**	564 OULU
Lukumäärä:	31		

Koordinaatti-selitys:		**Geometria tuotettu:**	6 Digitointi, mittakaava >=1:10000
Koordinaatit:	X 7251193, Y 3451695, Z 60	**Löydöt:**	

Taustatiedot

Kohde tarkastettiin inventoinnissa 4.6.2012, lähde muinaisjäännösrekisteri, kohde 972010059 (inventointi H.-P. Schulz 1997).

Ympäristön kuvaus

Hiekkainen rantavalli Iijoen etelärannan tuntumassa laajan suoalueen pohjoispuolella. Kuivaa mäntykangasta. Varttunutta kasvatusmetsää.

Kohteen kuvaus

Joen suuntaisella rantavallilla on 750 m:n matkalla 31 kuoppaa jonona. Niiden halkaisija vaihtelee 1,6 m:stä 4,2 m:iin ja syvyys 0,3 m:stä 1,1 m:iin.
Rakenteen ja sijainnin perusteella suurin osa näistä on pyyntikuoppia, mutta ainakin itäisin näistä on keittokuoppa, pohjassa on palaneita kivi (ks. myös aikaisemmat tutkimukset)

Kohteen rajaus

Kohde rajautuu aluemaisesti näkyvien rakenteiden mukaisesti.

Tulkinta

Esihistoriallinen pyyntikuoppajärjestelmä, osa kuopista on ilmeisesti myöhemmin käytetty keittokuoppina.

Lisätietoja

Toimenpiteet

Tarkastukset

Tila: 3 Toteutettu Laji: 6 Suojeluarvojen tarkastus Tarkastusvuosi: 2012
Tarkastuspvm: 4.6.2012 Tarkastaja: H.-P. Schulz
Kuvaus: KMO-kulttuuriperintöinventointi

Viranomais-rekisterinro:	972010059	**Kunto:**	1 Hyvä
		Olotila:	2 Ei käytössä
Arvotus:	3 Esitys mj-luokka II	**Kohteen suojelu:**	2 Muinaisjäännösrekisteri II
Selitys:		**Selitys:**	

Ympäristön suojelu:	0 Ei määritelty
Selitys:	

Pyyntikuoppa E kaakosta.

Kohdetyyppi:	9 Valmistuspaikat/työpaikat	Copyright:	© *Metsähallitus 2008* © *Maanmittauslaitos 1/MML/08*
Koordinaatit:	X 7251193, Y 3451695, Z 60	Mittakaava:	1:5000

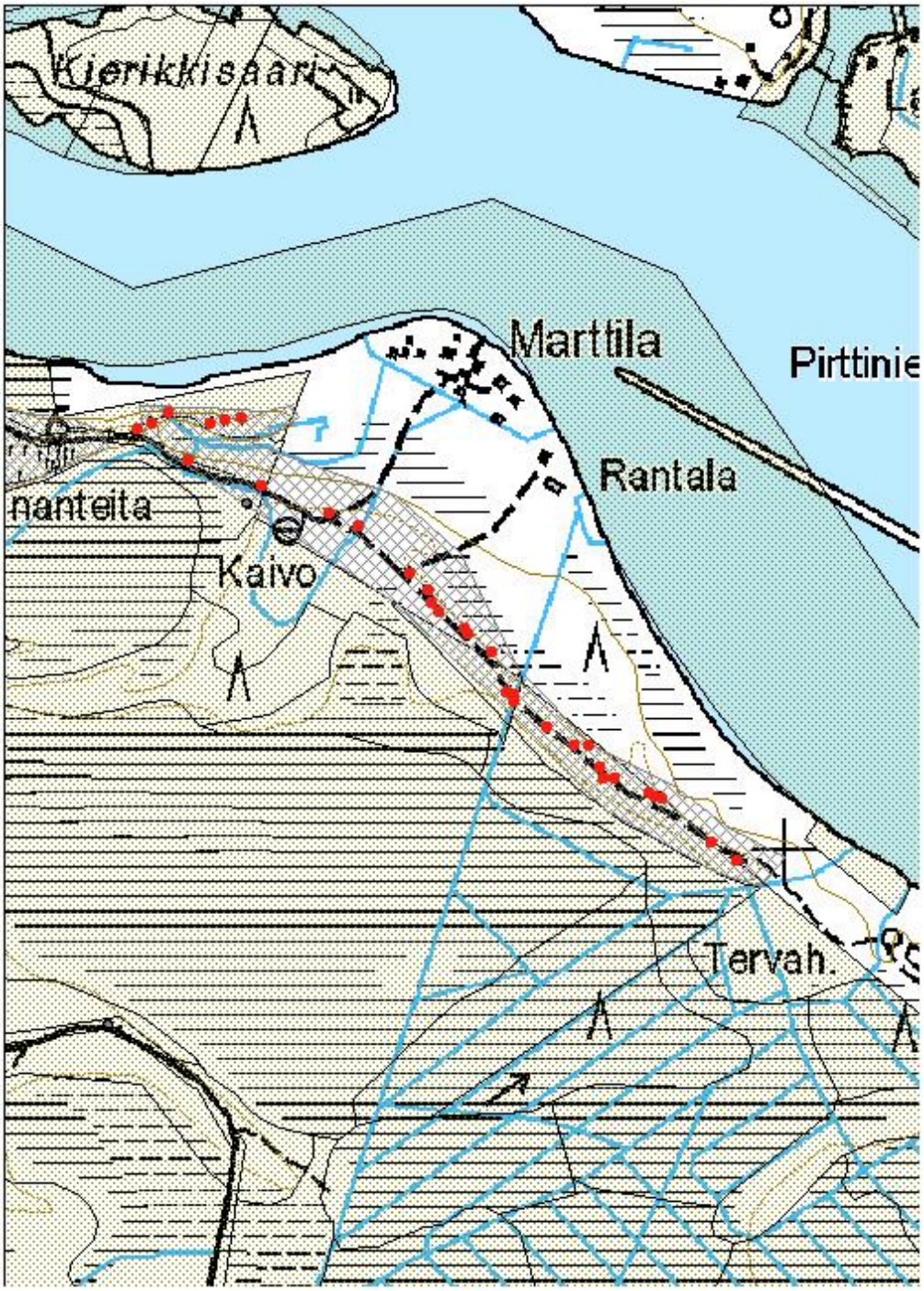

Kotikangas NE 2 Kivikautinen asuinpaikka

MH-tunnus: 145952

Kohdetyyppi:	1 Asuinpaikat	**Haltija:**	151 Metsätalous Pohjanmaa
Ajoitus:	7111 Kivikausi	**Ylläpitäjä:**	151 Metsätalous Pohjanmaa
Rakentamisvuosi:		**Kunta:**	564 OULU
Lukumäärä:	2		

Koordinaatti-selitys:		**Geometria tuotettu:**	4 Gps-mittaus, korjaamaton
Koordinaatit:	X 7251328, Y 3451491, Z 62	**Löydöt:**	

Taustatiedot

Kohde löytyi inventoinnissa 4.6.2012; ks myös muinaisjäännösrekisteri kohde 972010059.

Ympäristön kuvaus

Hiekkainen rantavalli Iijoen etelärannan tuntumassa laajan suoalueen pohjoispuolella. Kuivaa mäntykangasta. Varttunutta kasvatusmetsää.

Kohteen kuvaus

Kohde sijaitsee osittain samalla alueella kuin kohde Kotikangas NE 1 pyyntikuoppa (Reiska no. 145944).
Tasanteella rantavallin eteläpuolella on pyöristyneen suorakaiteen muotoinen asumuspainanne, mitat 8,5 x 5,5 m ja syvyys 0,4 m. Koepistossa havaittiin 7 cm huuhtoutumiskerrosta, sen alla > 10 cm likamaata sekä osittain palanutta maata ja palaneita kivenmurusia.
Painanteesta n. 10 m pohjoiseen on kuoppa, läpimitta 2,5 m ja syvyys 0,4, sen pohjassa oli huuhtoutumiskerroksen alla 10 cm likamaat. Metsätien reunalta havaittiin n. 10 m:n matkalla likamaata ja palaneita kiviä.

Kohteen rajaus

Kohde rajautuu pistemäisesti.

Tulkinta

Kivikautinen asuinpaikka

Lisätietoja

Toimenpiteet

Tarkastukset

Tila: 3 Toteutettu Laji: 6 Suojeluarvojen tarkastus Tarkastusvuosi: 2012
Tarkastuspvm: 4.6.2012 Tarkastaja: H.-P. Schulz
Kuvaus: KMO-kulttuuriperintöinventointi

Viranomais-rekisterinro:		**Kunto:**	1 Hyvä
		Olotila:	2 Ei käytössä
Arvotus:	3 Esitys mj-luokka II	**Kohteen suojelu:**	2 Muinaisjäännösrekisteri II
Selitys:		**Selitys:**	

Ympäristön suojelu:	0 Ei määritelty
Selitys:	

Asumuspainanne pohjoisesta.

Kohdetyyppi:	1 Asuinpaikat	Copyright:	*© Metsähallitus 2008* *© Maanmittauslaitos 1/MML/08*
Koordinaatit:	X 7251328, Y 3451491, Z 62	Mittakaava:	1:5000

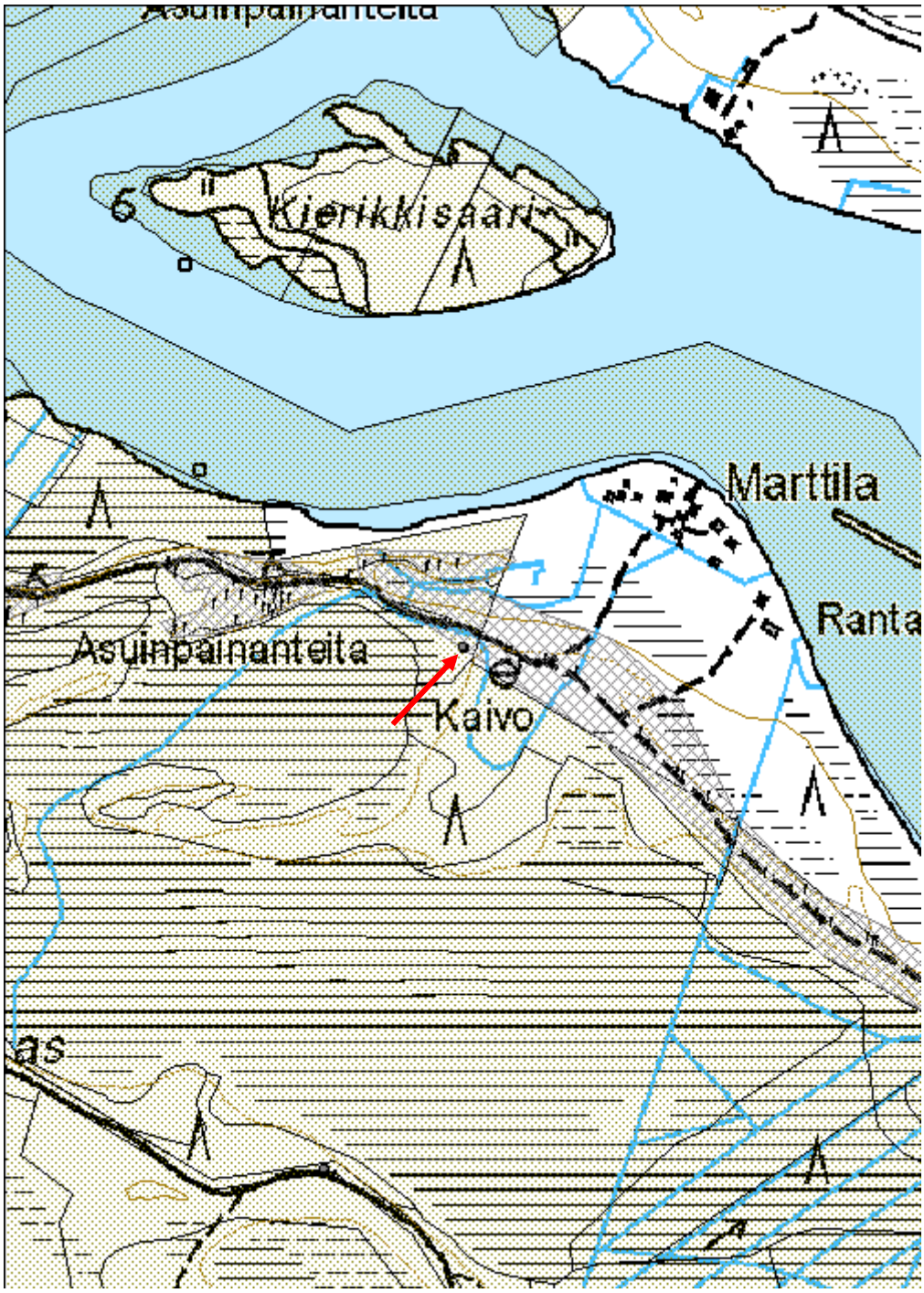

Kotikangas NE 3 Kivikautinen asuinpaikka	MH-tunnus: 145955

Kohdetyyppi:	1 Asuinpaikat	**Haltija:**	151 Metsätalous Pohjanmaa
Ajoitus:	7111 Kivikausi	**Ylläpitäjä:**	151 Metsätalous Pohjanmaa
Rakentamisvuosi:		**Kunta:**	564 OULU
Lukumäärä:	19		

Koordinaatti-selitys:		**Geometria tuotettu:**	6 Digitointi, mittakaava >=1:10000
Koordinaatit:	X 7251380, Y 3451281, Z 60	**Löydöt:**	KM: 28945, 30675, 35294, 38815

Taustatiedot

Kohde tarkastettiin inventoinnissa 4.6.2012, lähde muinaisjäännösrekisteri, kohde 972010059 (tarkastus K. Katiskoski ja J. Laurén 1995, kartoitus P. Koivunen 1995, inventointi H.-P. Schulz 1997, koekaivaus S. Vaneeckhout 2005, kv. kaivauskurssi Oulun yliopisto A Costopoulus, S. Vaneeckhout 2006, 2007, 2008, tarkastus M. Sarkkinen 2011).

Ympäristön kuvaus

Hiekkainen rantavalli Iijoen etelärannan tuntumassa laajan suoalueen pohjoispuolella. Kuivaa mäntykangasta. Varttunutta kasvatusmetsää.

Kohteen kuvaus

Hiekkaisella tasanteella, joka ulottuu rantavallista 150 m lounaaseen, on 13 asumuspainannetta ja 7 kuoppaa:
a: painanne, soikea, mitat 5 x 4 m, syvyys 0,3 m
b: painanne, soikea, mitat 6 x 4,5 m, syvyys 0,3 m
c: kuoppa, halkaisija 2,5 m, syvyys0,4 m
d: painanne, soikea, mitat 7 x 6 m, syvyys 0,4 m
e: painanne, suorakulmainen, mitat 10 x 8 m, syvyys 0,3 m
(kaivaus 2005-2008)
f: painanne, suorakulmainen, mitat 9 x 7 m, syvyys 0,3 m
g: painanne, pitkulainen soikea, mitat 7 x 4,5 m, syvyys 0,3 m
h: painanne, suorakulmainen, mitat 7 x 4,5 m, syvyys 0,3 m
i: painanne, soikea, mitat 5,5 x 4,5 m, syvyys 0,3 m
j: kuoppa, halkaisija 2,5 m ja syvyys 0,5 m
k: painanne, soikea, mitat 7,5 x 5,5 m, syvyys 0,3 m
l: painanne, suorakulmainen, mitat 9 x 7 m, syvyys 0,4 m
m: painanne, soikea, mitat 4 x 3 m, syvyys 0,3 m
n: kuoppa, soikea, mitat 3,8 x 3 m, syvyys 0,4 m, valli
o: kuoppa, halkaisija 3 m, syvyys 0,6 m
p: kuoppa, halkaisija 2,3 m, syvyys 0,6 m
q: kuoppa, halkaisija 1,9 m, syvyys 0,4 m
r: painanne, soikea, mitat 4,5 x 4 m, syvyys
s: kuoppa, halkaisija 4,2 m
t: painanne, suorakulmainen, mitat 8 x 6 m, syvyys 0,4 m, valli

Kohteen rajaus
Kohde rajautuu näkyvien jäänteiden mukaisesti.
Tulkinta
Neoliittinen merenrannansidonnainen asuinpaikka.
Lisätietoja

Toimenpiteet

Tarkastukset		
Tila: 3 Toteutettu	Laji: 6 Suojeluarvojen tarkastus	Tarkastusvuosi: 2012
Tarkastuspvm: 4.6.2012	Tarkastaja: H.-P. Schulz	
Kuvaus: KMO-kulttuuriperintöinventointi		

Viranomais-rekisterinro:	972010059	**Kunto:**	1 Hyvä
		Olotila:	2 Ei käytössä
Arvotus:	3 Esitys mj-luokka II	**Kohteen suojelu:**	2 Muinaisjäännösrekisteri II

Ympäristön suojelu:	0 Ei määritelty

Yleiskuva koillisesta.

Kohdetyyppi:	1 Asuinpaikat	Copyright:	© *Metsähallitus 2008* © *Maanmittauslaitos 1/MML/08*
Koordinaatit:	X 7251380, Y 3451281, Z 60	Mittakaava:	1:5000

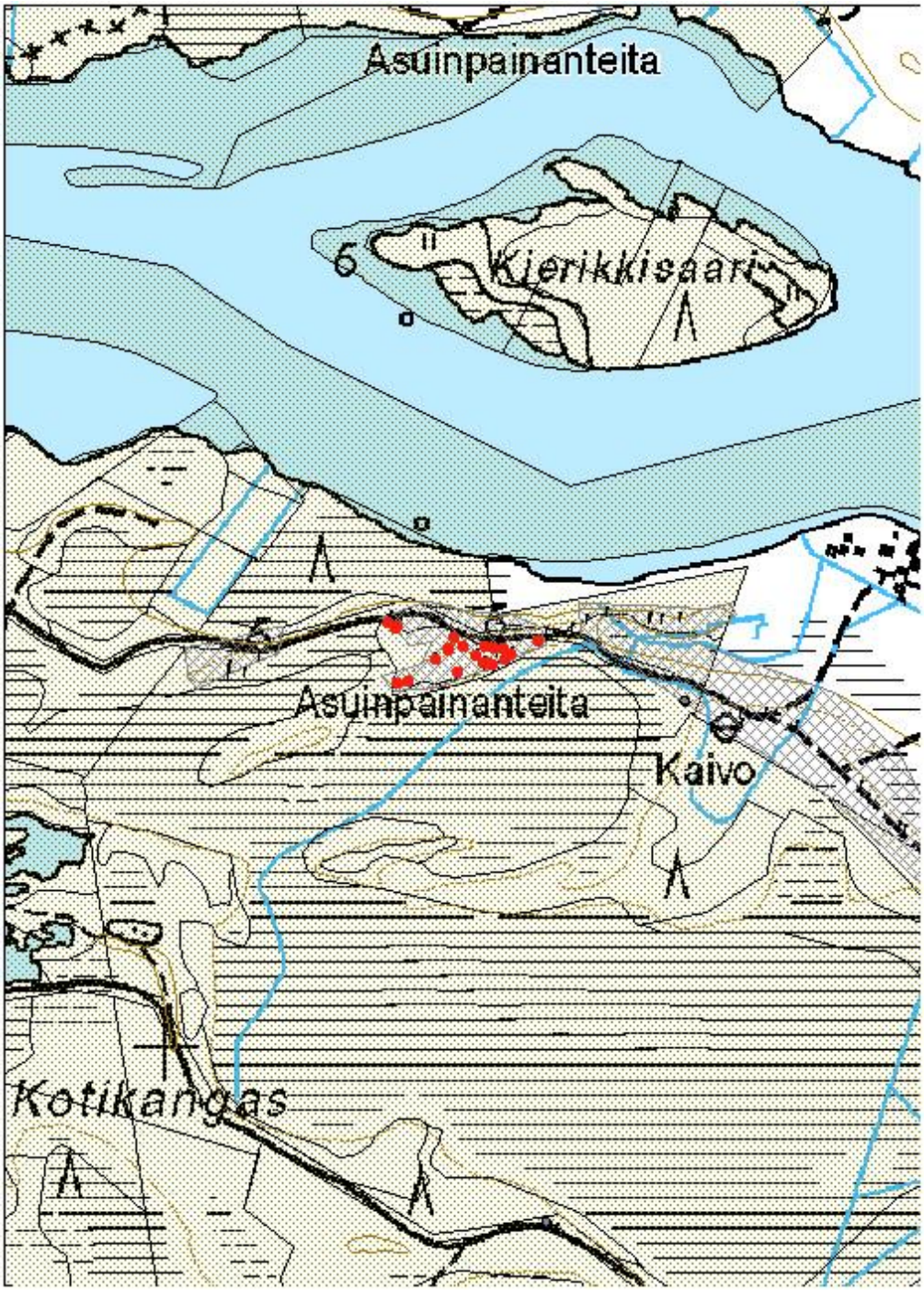

Kotikangas NE 4 Kivikautinen asuinpaikka	MH-tunnus: 145957

Kohdetyyppi:	1 Asuinpaikat	**Haltija:**	151 Metsätalous Pohjanmaa
Ajoitus:	7111 Kivikausi	**Ylläpitäjä:**	151 Metsätalous Pohjanmaa
Rakentamisvuosi:		**Kunta:**	564 OULU
Lukumäärä:	4		

Koordinaatti-selitys:		**Geometria tuotettu:**	6 Digitointi, mittakaava >=1:10000
Koordinaatit:	X 7251369, Y 3451065, Z 61	**Löydöt:**	

Taustatiedot

Kohde tarkastettiin inventoinnissa 4.6.2012, lähde muinaisjäännösrekisteri, kohde 972010059 (tarkastus K. Katiskoski ja J. Laurén 1995, kartoitus P. Koivunen 1995, inventointi H.-P. Schulz 1997, koekaivaus S. Vaneeckhout 2005, kv. kaivauskurssi Oulun yliopisto A Costopoulus, S. Vaneeckhout 2006, 2007, 2008, tarkastus M. Sarkkinen 2011).

Ympäristön kuvaus

Hiekkainen rantavalli Iijoen etelärannan tuntumassa laajan suoalueen pohjoispuolella. Kuivaa mäntykangasta. Varttunutta kasvatusmetsää.

Kohteen kuvaus

Hiekkaisella rantavallilla on 5 painannetta/kuoppaa:
a: kuoppa, halkaisija 3,2 m, syvyys 0,7 m
b: painanne, soikea, epämääräinen, mitat 5,5 x 4,5 m, syvyys 0,4 m
c: painanne, suorakulmainen, mitat 9 x 6 m, syvyys 0,4 m, osittain valli
d: painanne, suorakulmainen 8,5 x 6 m, syvyys 0,4 m
e: painanne/kuoppa, epäsäännöllinen, mitat 4 x 4 m, syvyys 0,5 m.

Kohteen rajaus

Kohde rajautuu näkyvien rakenteiden mukaisesti.

Tulkinta

Neoliittinen rannansidonnainen asuinpaikka.

Lisätietoja

Toimenpiteet

Tarkastukset

Tila: 3 Toteutettu	Laji: 6 Suojeluarvojen tarkastus	Tarkastusvuosi: 2012
Tarkastuspvm: 4.6.2012	Tarkastaja: H.-P. Schulz	

Kuvaus: KMO-kulttuuriperintöinventointi

Viranomais-rekisterinro:	972010059	**Kunto:**	1 Hyvä
		Olotila:	2 Ei käytössä
Arvotus:	3 Esitys mj-luokka II	**Kohteen suojelu:**	2 Muinaisjäännösrekisteri II
Selitys:		**Selitys:**	

Ympäristön suojelu:	0 Ei määritelty
Selitys:	

Painanne C kaakosta.

Kohdetyyppi:	1 Asuinpaikat	Copyright:	© *Metsähallitus 2008* © *Maanmittauslaitos 1/MML/08*
Koordinaatit:	X 7251369, Y 3451065, Z 61	Mittakaava:	1:5000

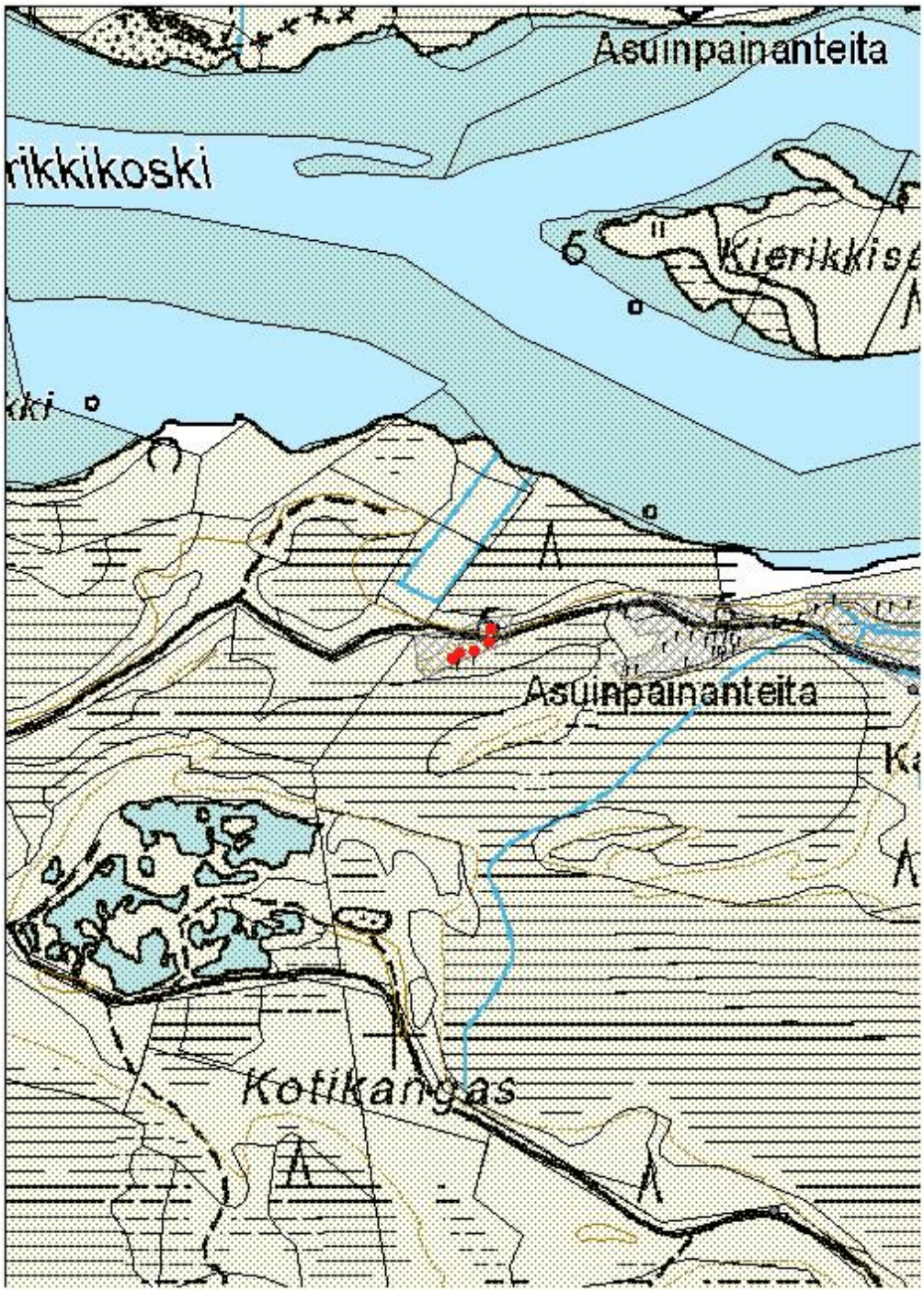

Kotikangas E Kivikautinen asuinpaikka	MH-tunnus: 145959

Kohdetyyppi:	1 Asuinpaikat	**Haltija:**	151 Metsätalous Pohjanmaa
Ajoitus:	7111 Kivikausi	**Ylläpitäjä:**	151 Metsätalous Pohjanmaa
Rakentamisvuosi:		**Kunta:**	564 OULU
Lukumäärä:	1		

Koordinaatti-selitys:		**Geometria tuotettu:**	4 Gps-mittaus, korjaamaton
Koordinaatit:	X 7250835, Y 3451360, Z 63	**Löydöt:**	

Taustatiedot

Kohde tarkastettiin inventoinnissa 4.6.2012, lähde muinaisjäännösrekisteri, kohde 1000013204 (tarkastus K. Katiskoski 2008)

Ympäristön kuvaus

Luode-kaakko-suuntainen muinainen rantavalli suoalueen keskellä n. 300 - 600 m Iijoesta etelään. Kuivamäntykangasta. Metsätie kulkee pitkin harjannetta.

Kohteen kuvaus

Tarkastuksessa 2008 havaittiin harjanteen kaakkoisosassa tieleikkauksessa kahdessa paikassa kvartsi-iskoksia ja -esine n. 100 m matkalla. Vuonna 2012 ei tehty uusia havaintoja, alue ei ole rajoitettu.

Kohteen rajaus

Kohde rajautuu pistemäisesti.

Tulkinta

Alueella oli todennäköisesti useita pieniä leiripaikkoja.

Lisätietoja

Toimenpiteet

Tarkastukset

Tila: 3 Toteutettu Laji: 6 Suojeluarvojen tarkastus Tarkastusvuosi: 2012
Tarkastuspvm: 4.6.2012 Tarkastaja: H.-P. Schulz
Kuvaus: KMO-kulttuuriperintöinventointi

Viranomais-rekisterinro:	1000013204	**Kunto:**	3 Huono

		Olotila:	2 Ei käytössä
Arvotus:	3 Esitys mj-luokka II	**Kohteen suojelu:**	2 Muinaisjäännösrekisteri II
Selitys:		**Selitys:**	

Ympäristön suojelu:	0 Ei määritelty
Selitys:	

Yleiskuva kaakosta.

Kohdetyyppi:	1 Asuinpaikat	Copyright:	*© Metsähallitus 2008* *© Maanmittauslaitos 1/MML/08*
Koordinaatit:	X 7250835, Y 3451360, Z 63	Mittakaava:	1:5000

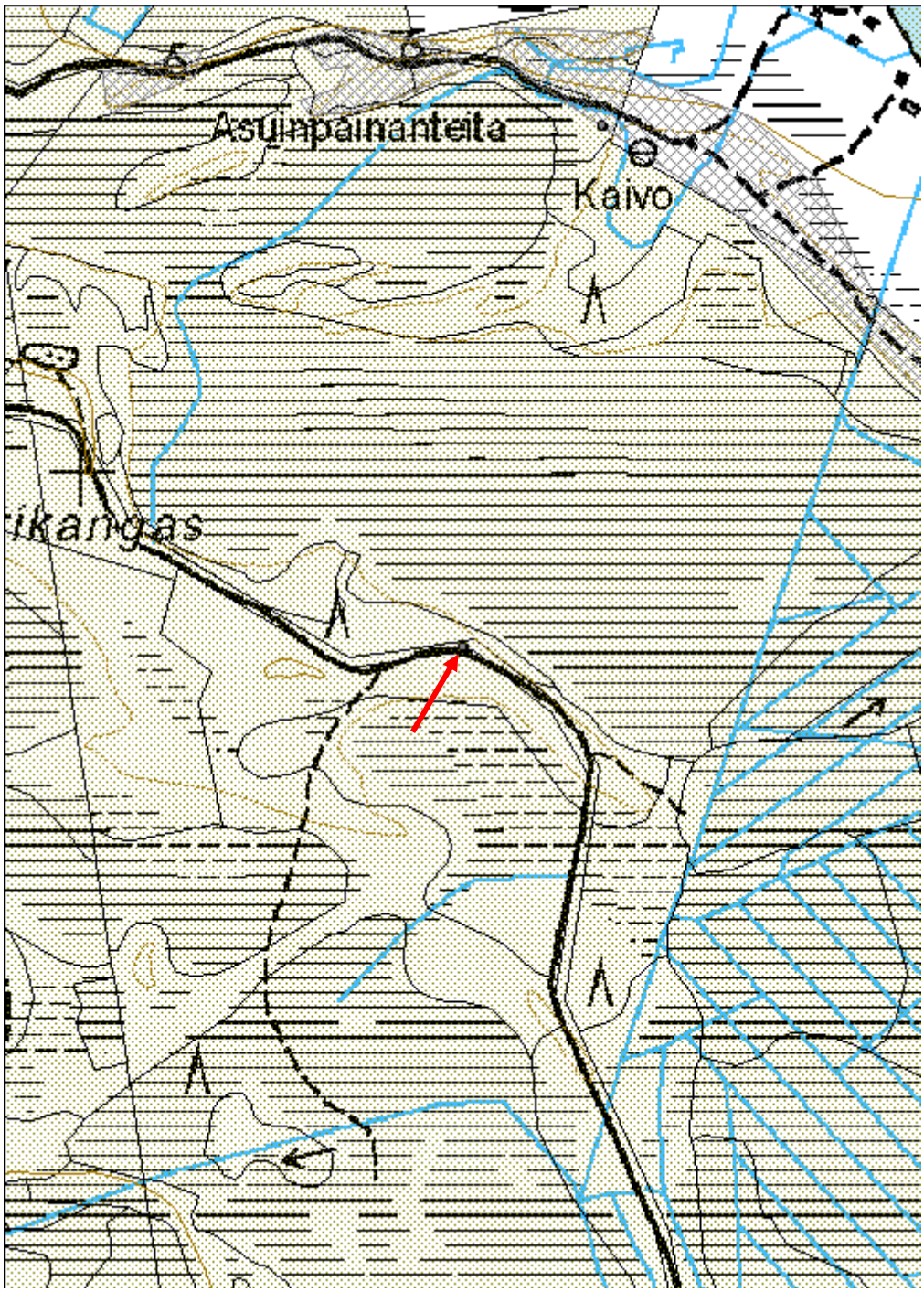

Hangaslammin 1 Rakkakuoppa	MH-tunnus: 145968

Kohdetyyppi:	17 Kivi- ja maarakenteet	**Haltija:**	151 Metsätalous Pohjanmaa
Ajoitus:	7117 Esihistoriallinen aika	**Ylläpitäjä:**	151 Metsätalous Pohjanmaa
Rakentamisvuosi:		**Kunta:**	564 OULU
Lukumäärä:	3		

Koordinaatti-selitys:		**Geometria tuotettu:**	6 Digitointi, mittakaava >=1:10000
Koordinaatit:	X 7257995, Y 3440163, Z 68	**Löydöt:**	KM 31306

Taustatiedot

Kohde tarkastettiin inventoinnissa 8.6.2012, lähde muinaisjäännösrekisteri kohde 972010005 (tarkastus P. Purhonen, tarkastus J. Okkonen 1988, inventointi M. Sarkkinen 1998).

Ympäristön kuvaus

Soiden ympäröimä matala kangas Halajärven ja Hangaslammen välissä, rehevähköä havumetsää, taimikkoa.

Kohteen kuvaus

Aiemmissa inventoinnissa/tarkastuksissa on havaittu polun tuntumassa 9 kivirakennetta ja niistä n. 20 m lounaaseen kaksi asumuspainannetta. Vuonna 2012 ei saatu selkeitä havaintoja asumuspainanteista, alue on ollut tiheän taimikon peittämä. Kivirakenteista osa ehkä vaurioitui v. 2001 hakkuiden yhteydessä. Polun koillispuolisella rakka-alueella on kolme selvä rakkakuoppaa:
1: läpimitta 2,0 m ja syvyys 0,3 m
2: läpimitta 1,1 m ja syvyys 0,8 m
3: läpimitta 2,8 m ja syvyys 0,6 m
Muuta havaitut kuopat olivat epämääräisiä.

Kohteen rajaus

Kohde rajautuu näkyvien jäänteiden mukaisesti.

Tulkinta

Rakkakuoppia ja kivikautinen asuinpaikka.

Lisätietoja

Toimenpiteet

Tarkastukset

Tila: 3 Toteutettu Laji: 6 Suojeluarvojen tarkastus Tarkastusvuosi: 2012
Tarkastuspvm: 8.6.2012 Tarkastaja: H.-P. Schulz
Kuvaus: KMO-kulttuuriperintöinventointi

Viranomais-rekisterinro:	972010005	**Kunto:**	2 Keskinkertainen
		Olotila:	2 Ei käytössä
Arvotus:	3 Esitys mj-luokka II	**Kohteen suojelu:**	2 Muinaisjäännösrekisteri II
Selitys:		**Selitys:**	

Ympäristön suojelu:	0 Ei määritelty
Selitys:	

Kuoppa 1 kaakosta.

Kohdetyyppi:	17 Kivi- ja maarakenteet	Copyright:	*© Metsähallitus 2008* *© Maanmittauslaitos 1/MML/08*
Koordinaatit:	X 7257995, Y 3440163, Z 68	Mittakaava:	1:5000

Pirttiselkä Kehäröykkiö	MH-tunnus: 146004

Kohdetyyppi:	17 Kivi- ja maarakenteet	**Haltija:**	151 Metsätalous Pohjanmaa
Ajoitus:	7111 Kivikausi	**Ylläpitäjä:**	151 Metsätalous Pohjanmaa
Rakentamisvuosi:		**Kunta:**	564 OULU
Lukumäärä:	8		

Koordinaatti-selitys:		**Geometria tuotettu:**	6 Digitointi, mittakaava >=1:10000
Koordinaatit:	X 7203351, Y 3462991, Z 74	**Löydöt:**	

Taustatiedot

Kohde tarkastettiin inventoinnissa 12.6.2010, tiedonanto suunnittelija Virpi Poutanen.

Ympäristön kuvaus

Soiden ympäröimä länsiluode-ikäkaakko-suuntainen soraharjanne noin 600 m Sadinjoesta pohjoiseen. Alue on avohakattu ja muokattu.

Kohteen kuvaus

Harjanteen länsipään loivalla rinteellä on 50 x 20 m:n alalla 8 kiviröykkiötä, joiden läpimitta on 2,5-3,5 m ja korkeus 0,3-0,5 m. Neljä näistä ovat kehäröykkiötä, joiden keskellä on 1 - 1,5 m kokoinen keskuskuoppa. Röykkiöt ovat suurimaksi osaksi aluskasvillisuuden peitossa. Kaksi röykkiöstä vaurioituvat jonkun verran korjuukoneen yliajamisesta. Suunnittelija Virpi Poutanen havaitsi röykkiöt keväällä 2010 ja merkitsi alueen nauhoilla, joka jäi sitten muokkauksen ulkopuolella.

Kohteen rajaus

Kohde rajautuu aluemaisesti näkyvien rakenteiden mukaisesti.

Tulkinta

Merenrannansidonnainen röykkiöryhmä kivikauden loppupuolelta.

Lisätietoja

Toimenpiteet

Tarkastukset

Tila: 3 Toteutettu Laji: 6 Suojeluarvojen tarkastus Tarkastusvuosi: 2010
Tarkastuspvm: 12.6.2010 Tarkastaja: H.-P. Schulz
Kuvaus: KMO-kulttuuriperintöinventointi

Viranomais-rekisterinro:		**Kunto:**	3 Huono

		Olotila:	2 Ei käytössä
Arvotus:	3 Esitys mj-luokka II	**Kohteen suojelu:**	9 Muu suojeluarvo
Selitys:		**Selitys:**	

Ympäristön suojelu:	0 Ei määritelty

Röykkiö 1 kaakosta.

Röykkiö 4 lounaasta.

Kohdetyyppi:	17 Kivi- ja maarakenteet	Copyright:	*© Metsähallitus 2008* *© Maanmittauslaitos 1/MML/08*
Koordinaatit:	X 7203351, Y 3462991, Z 74	Mittakaava:	1:10000

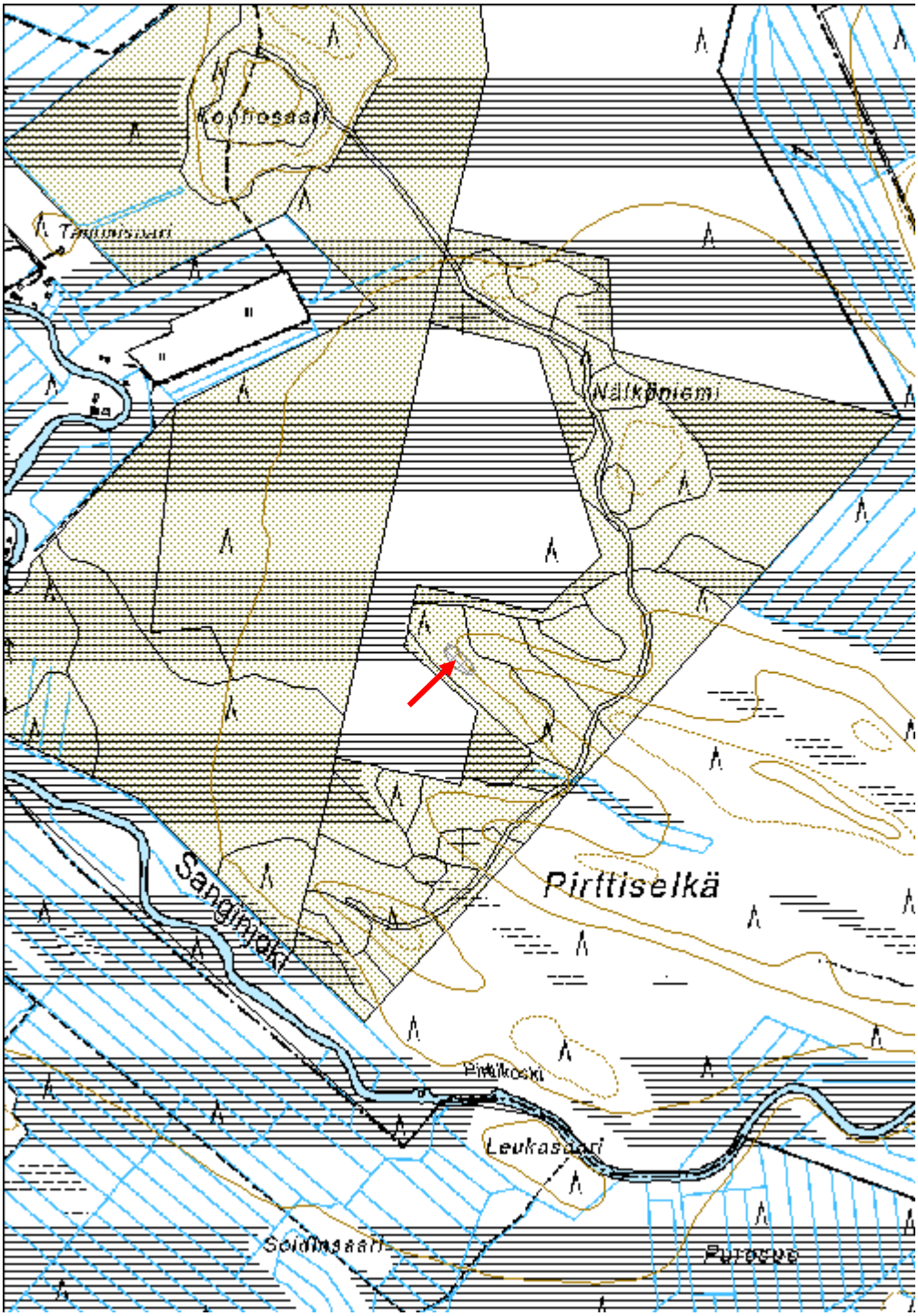

Hevoskangas 2 Kivikautinen asuinpaikka	MH-tunnus: 146008

Kohdetyyppi:	1 Asuinpaikat	**Haltija:**	151 Metsätalous Pohjanmaa
Ajoitus:	7111 Kivikausi	**Ylläpitäjä:**	151 Metsätalous Pohjanmaa
Rakentamisvuosi:		**Kunta:**	564 OULU
Lukumäärä:	1		

Koordinaatti-selitys:		**Geometria tuotettu:**	6 Digitointi, mittakaava >=1:10000
Koordinaatit:	X 7200280, Y 3481671, Z 102	**Löydöt:**	KM 39272

Taustatiedot

Kohde löytyi inventoinnissa 28.6.2012.

Ympäristön kuvaus

Laaja hieman lounaiseen viettävä hiekkatasanne korkean soraharjanteen eteläisellä / lounaisella juurella ja soistuneen Sanginjoen rantavyöhykkeen pohjoispuolella. Kuivaa mäntykangasta, osittain aukea ja muokattu, osittain taimikkoa ja nuorta kasvatusmetsää.

Kohteen kuvaus

Laaja kivikautinen asuinpaikka loivalla hiekkarinteellä korkeusvyöhykkeellä 102 - 106 m. Suuri osa alueesta on äestetty, äestysurista löytyi n. 200 x 40 m alueelta runsaasti palaneita kiviä, kvartsia, palanutta luuta, lisäksi myös kivilaji-iskoksia ja keramiikkaa. Äestetyn alueen ulkopuolella havaittiin koekuopissa ja maanpinnassa tulisijojen jäänteitä ja kvartsia ja luuta. Asuinpaikan kokonaispinta-ala on n. 2,4 ha. Asuinpaikka jatkuu todennäköisesti vielä soistuneelle alueelle joen rannan suuntaan. Alueen pohjoislaidalla korkeudella 106 m on mahdollinen asumuspainanne, mitat 15 x 8 m ja syvyys 0,9 m. Koekuopasta painanteen keskellä tuli palaneita kiviä ja kvartsia, mutta runsaasti löytöjä on havaittu myös painanteen ulkopuolella laajemmalta alueelta. Kyseessä voi sitten myös olla luonnollinen painauma asuinpaikka-alueella. Koekuoppien ja pintahavaintojen perusteella alueella on yli 30 tulisijan jäänteet. Asuinpaikan ylempi vyöhyke on todennäköisesti merenrantasidonnainen eli mesoliittinen (etäisyys nykyiselle jokiuomalle on 60-110 m ja korkeusero 4-5 m), alempi vyöhyke lähempänä jokea on ilmeisesti ollut myös jokiranta-asuinpaikkana. Siihen viittaa keramiikkakeskittymä, pienet palat ei voitu tarkempi määritellä, todennäköisesti kyse on neoliittisestä (KA- tyyppisestä) keramiikasta.

Kohteen rajaus

Kohde rajautuu aluemaisesti pintahavaintojen, koekuoppien ja topografian perusteella.

Tulkinta

Merenrantasidonnainen (mesoliittinen) asuinpaikka sekä mahdollisesti pitkään käytössä ollut jokiranta-asuinpaikka.

Lisätietoja

Toimenpiteet

Tarkastukset		
Tila: 3 Toteutettu	Laji: 6 Suojeluarvojen tarkastus	Tarkastusvuosi: 2012
Tarkastuspvm: 28.6.2012	Tarkastaja: H.-P. Schulz	
Kuvaus: KMO-kulttuuriperintöinventointi		

Viranomais-rekisterinro:		**Kunto:**	2 Keskinkertainen
		Olotila:	2 Ei käytössä
Arvotus:	3 Esitys mj-luokka II	**Kohteen suojelu:**	9 Muu suojeluarvo
Selitys:		**Selitys:**	

Ympäristön suojelu:	0 Ei määritelty
Selitys:	

Asuinpaikan luoteisosa kaakosta.

Lieden jäänteet ja kvartsia, asuinpaikan luoteisosa.

Lieden jäänteet ja palaneiden luiden keskittymä, asuinpaikan pohjoisreuna.

Kohdetyyppi:	1 Asuinpaikat	Copyright:	*© Metsähallitus 2008* *© Maanmittauslaitos 1/MML/08*
Koordinaatit:	X 7200280, Y 3481671, Z 102	Mittakaava:	1:10000

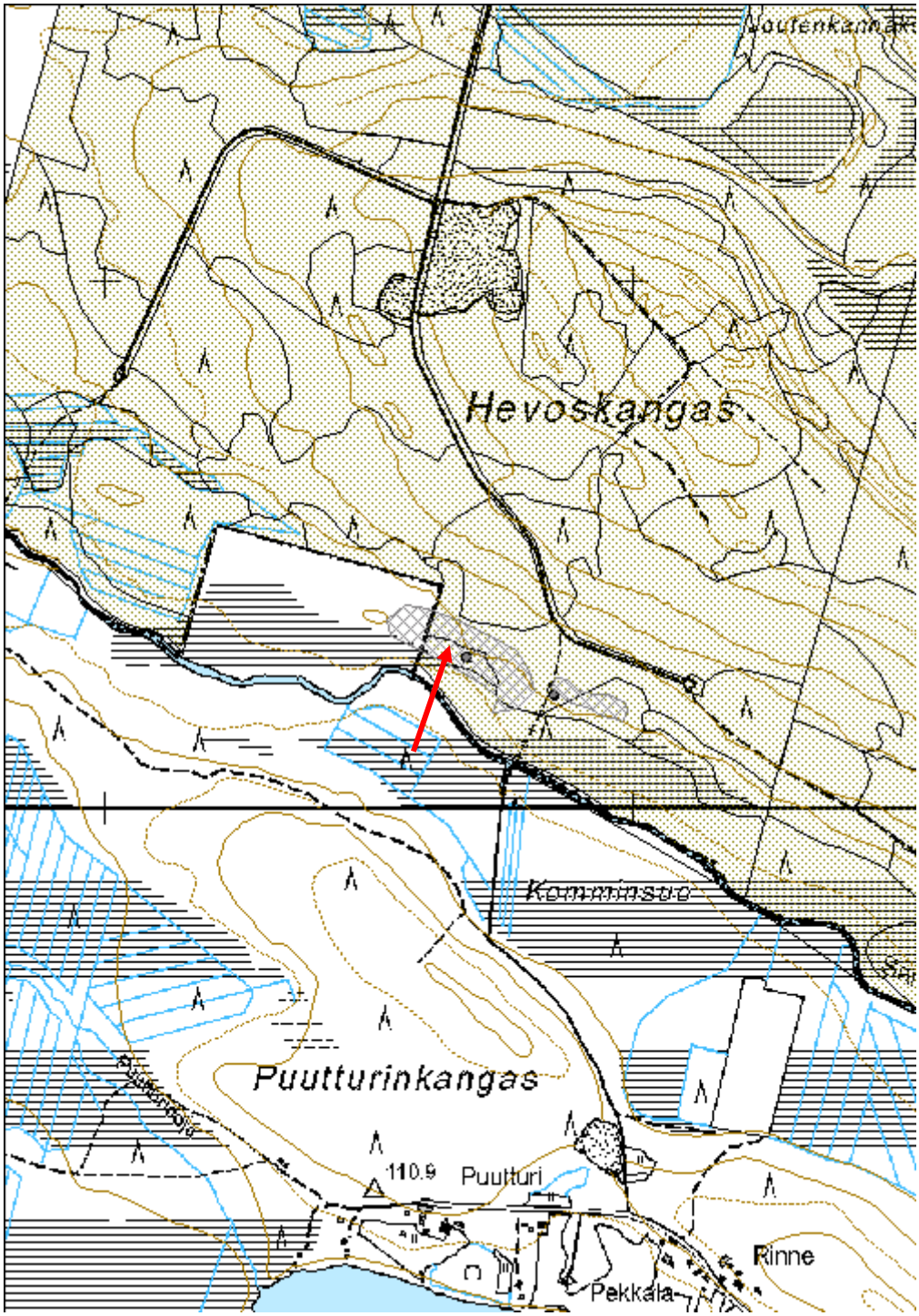

Hevoskangas 4 Pyyntikuoppa	MH-tunnus: 146010

Kohdetyyppi:	9 Valmistuspaikat/työpaikat	**Haltija:**	151 Metsätalous Pohjanmaa
Ajoitus:	7117 Esihistoriallinen aika	**Ylläpitäjä:**	151 Metsätalous Pohjanmaa
Rakentamisvuosi:		**Kunta:**	564 OULU
Lukumäärä:	4		

Koordinaatti-selitys:		**Geometria tuotettu:**	6 Digitointi, mittakaava >=1:10000
Koordinaatit:	X 7200204, Y 3481915, Z 106	**Löydöt:**	

Taustatiedot

Kohde löytyi inventoinnissa 28.6.2012.

Ympäristön kuvaus

Laaja hieman lounaiseen viettävä hiekkatasanne korkean soraharjanteen eteläisellä / lounaisella juurella ja soistuneen Sanginjoen rantavyöhykkeen pohjoispuolella. Kuivaa mäntykangasta, osittain aukea ja muokattu, osittain taimikkoa ja nuorta kasvatusmetsää.

Kohteen kuvaus

Hiekkatasanteella kankaan rinteen ja suon välissä on 4 kuoppaa 130 m matkalla:
1: läpimitta 3,7 m, syvyys 0,4 m, huuhtoutumiskerros > 10 cm, sen alla ohut nokimaakerros;
x y2: läpimitta 3,8 m, syvyys 0,5 m, huuhtoutumiskerros 10 cm
3: läpimitta 2,1 m, syvyys 0,4 m, huuhtoutumiskerros 7 cm
4: läpimitta 2,5 m, syvyys 0,4 m, huuhtoutumiskerros 8 cm
Lähellä ovat kohteet Hevoskangas2 kivikautinen asuinpaikka (nro. 146008) ja Hevoskangas 3 tervahauta (nro. 146009).

Kohteen rajaus

Kohde rajautuu aluemaisesti näkyvien rakenteiden mukaisesti.

Tulkinta

Esihistorialliset pyyntikuopat.

Lisätietoja

Tarkastukset

Tila: 3 Toteutettu Laji: 6 Suojeluarvojen tarkastus Tarkastusvuosi: 2012
Tarkastuspvm: 28.6.2012 Tarkastaja: H.-P. Schulz
Kuvaus: KMO-kulttuuriperintöinventointi

Viranomais-		**Kunto:**	0 Ei määritelty

rekisterinro:			
		Olotila:	2 Ei käytössä
Arvotus:	3 Esitys mj-luokka II	**Kohteen suojelu:**	9 Muu suojeluarvo

Ympäristön suojelu:	0 Ei määritelty

Kuoppa 1 etelästä.

Kuoppa 3 lännestä.

Kohdetyyppi:	9 Valmistuspaikat/työpaikat	Copyright:	© *Metsähallitus 2008* © *Maanmittauslaitos 1/MML/08*
Koordinaatit:	X 7200204, Y 3481915, Z 106	Mittakaava:	1:10000

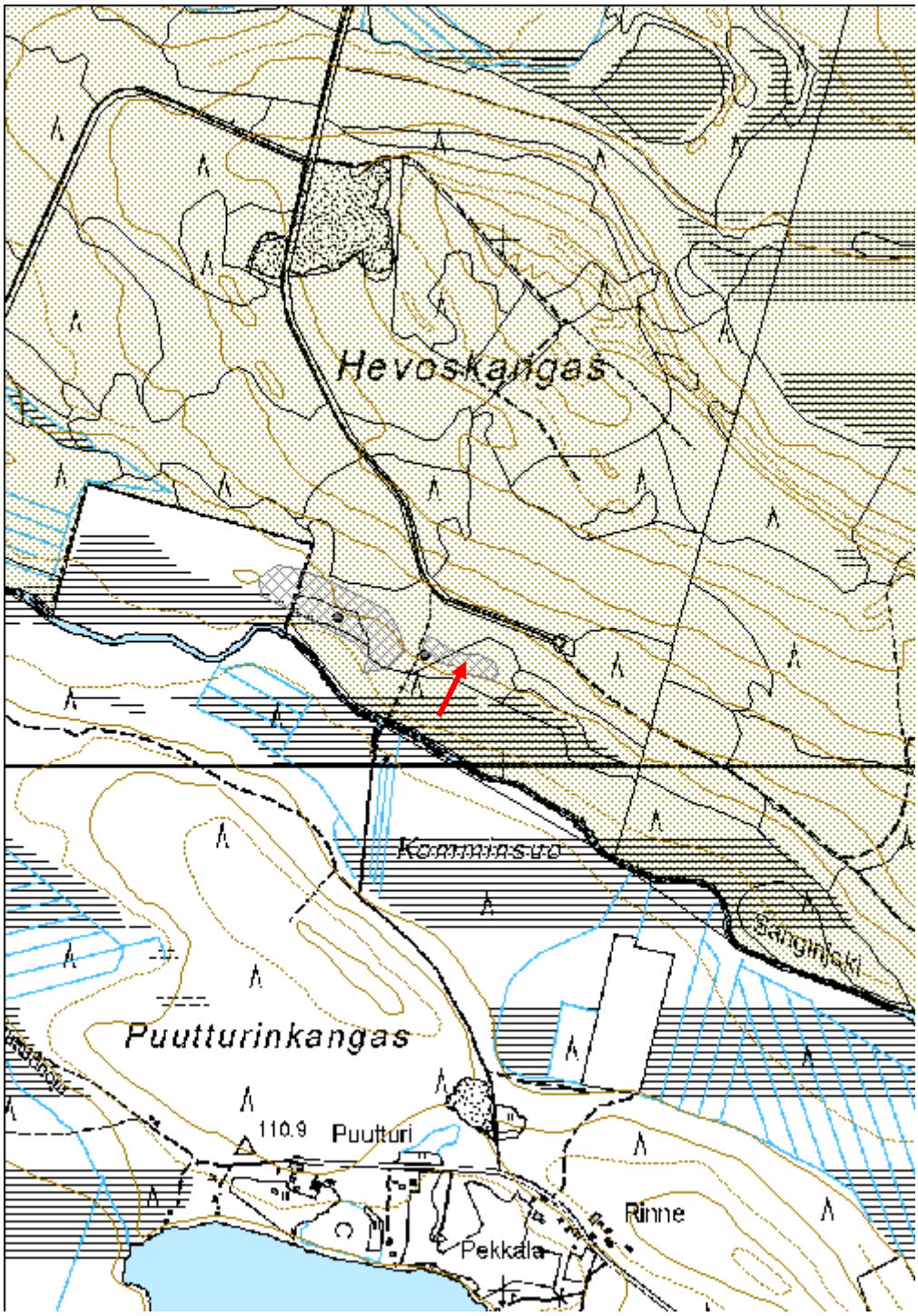

Välisuo 1 Kivikautinen asuinpaikka	MH-tunnus: 146012

Kohdetyyppi:	1 Asuinpaikat	**Haltija:**	151 Metsätalous Pohjanmaa
Ajoitus:	7111 Kivikausi	**Ylläpitäjä:**	151 Metsätalous Pohjanmaa
Rakentamisvuosi:		**Kunta:**	564 OULU
Lukumäärä:	1		

Koordinaatti-selitys:		**Geometria tuotettu:**	4 Gps-mittaus, korjaamaton
Koordinaatit:	X 7202819, Y 3482894, Z 110	**Löydöt:**	KM 39273

Taustatiedot

Kohde löytyi inventoinnissa 28.6.2012.

Ympäristön kuvaus

Luode-kaakko-suuntainen kapea korkea harjujakso Kiiminkijoen lounaispuolella. Alue on avohakattu ja äestetty.

Kohteen kuvaus

Kohde sijaitsee tasanteella harjun juurella sen koillispuolella. Noin 10 m x 6 m kokoiselta alueelta löytyi kvartsi-iskoksia ja -esineitä, yhdessä kvartsikeskittymästä oli n. 40 iskosta. Maa oli paikoitellen punaiseksi palanut / värjäytynyt. Alue oli äestetty ja havaintomahdollisuudet hyvät.

Kohteen rajaus

Kohde rajautuu pistemäisesti

Tulkinta

Tilapäinen merenrantasidonnainen (mesoliittinen) leiripaikka.

Lisätietoja

Toimenpiteet

Tarkastukset

Tila: 3 Toteutettu Laji: 6 Suojeluarvojen tarkastus Tarkastusvuosi: 2012
Tarkastuspvm: 28.6.2012 Tarkastaja: H.-P. Schulz
Kuvaus: KMO-kulttuuriperintöinventointi

Viranomais-rekisterinro:		**Kunto:**	3 Huono

		Olotila:	2 Ei käytössä
Arvotus:	3 Esitys mj-luokka II	**Kohteen suojelu:**	9 Muu suojeluarvo
Selitys:		**Selitys:**	

Ympäristön suojelu:	0 Ei määritelty

Yleiskuva kaakosta.

Kvartsikeskittymä.

Kohdetyyppi:	1 Asuinpaikat	Copyright:	*© Metsähallitus 2008* *© Maanmittauslaitos 1/MML/08*
Koordinaatit:	X 7202819, Y 3482894, Z 110	Mittakaava:	1:10000

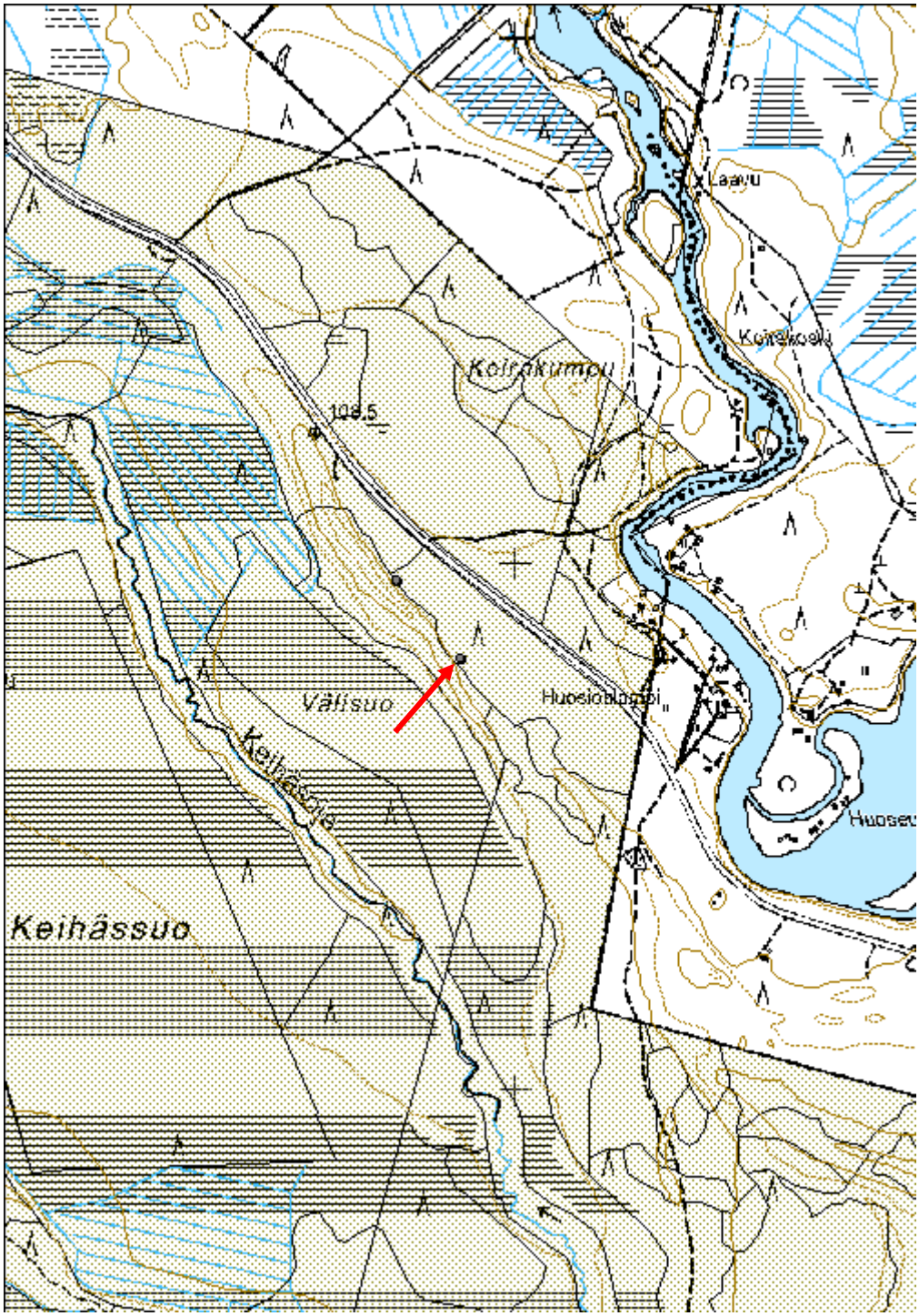

Koitelinkoski itäranta	MH-tunnus: 153887

Kohdetyyppi:	1 Asuinpaikat	**Haltija:**	151 Metsätalous Pohjanmaa
Ajoitus:	7111 Kivikausi	**Ylläpitäjä:**	151 Metsätalous Pohjanmaa
Rakentamisvuosi:		**Kunta:**	564 OULU
Lukumäärä:	1		

Koordinaatti-selitys:		**Geometria tuotettu:**	6 Digitointi, mittakaava >=1:10000
Koordinaatit:	X 7223015, Y 3445056, Z 52	**Löydöt:**	PPM 4469

Taustatiedot

Kohde tarkastettiin inventoinnissa 6.11.2012, lähde muinaisjäännösrekisteri, kohde 2550100125 (tarkastu L. Erä-Esko 1976, inventointi M. Sarkkinen 1994, inventointi J. Alakärppä 1996, inventointi E. Ojanlatva 2001).

Ympäristön kuvaus

Kaakko-luode suuntainen soraharjanne Kiiminkijoesta 200 m itään maantien länsipuolella; kuivahko mäntykangas, nuorta kasvatusmetsää.

Kohteen kuvaus

Tarkastuksessa 1976 löytyi silloin äestetyltä alueelta harjanteen laelta ja joen puoleiselta rinteeltä kvartsi-iskoksia ja tulisijan jäänteet. Kosken koillisuomasta löytyi 1950 poikkikirves (PPM 4469). Inventoinnissa 2012 ei tehty havaintoja, maanpinta oli aluskasvillisuuden peittämä, ja puusto n. 35 vuotias.

Kohteen rajaus

Rajaus muinaisjäännösrekisterin rajauksen mukaisesti.

Tulkinta

Kivikautinen asuinpaikka.

Lisätietoja

Toimenpiteet

Tarkastukset

Tila: 3 Toteutettu Laji: 6 Suojeluarvojen tarkastus Tarkastusvuosi: 2012
Tarkastuspvm: 6.11.2012 Tarkastaja: H.-P. Schulz
Kuvaus: KMO-kulttuuriperintöinventointi

Viranomais-rekisterinro:	255010025	**Kunto:**	1 Hyvä

		Olotila:	2 Ei käytössä
Arvotus:	3 Esitys mj-luokka II	**Kohteen suojelu:**	2 Muinaisjäännösrekisteri II
Selitys:		**Selitys:**	

Ympäristön suojelu:	0 Ei määritelty
Selitys:	

Yleiskuva kaakosta.

Kohdetyyppi:	1 Asuinpaikat	Copyright:	© *Metsähallitus 2008* © *Maanmittauslaitos 1/MML/08*
Koordinaatit:	X 7223015, Y 3445056, Z 52	Mittakaava:	1:10000

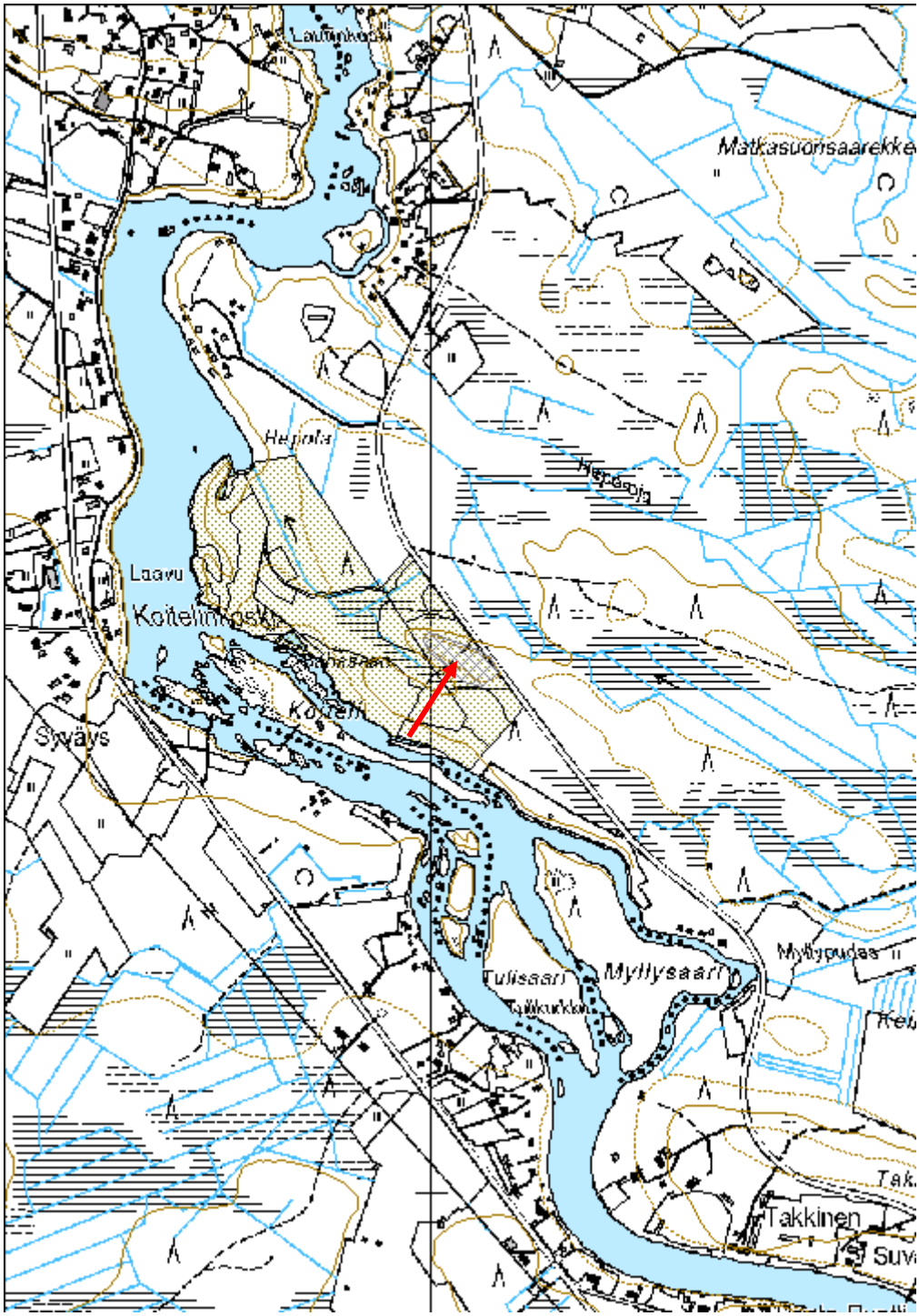

Seljänmaa Kivikautinen asuinpaikka	MH-tunnus: 153888

Kohdetyyppi:	1 Asuinpaikat	**Haltija:**	151 Metsätalous Pohjanmaa
Ajoitus:	7111 Kivikausi	**Ylläpitäjä:**	151 Metsätalous Pohjanmaa
Rakentamisvuosi:		**Kunta:**	564 OULU
Lukumäärä:	1		

Koordinaatti-selitys:		**Geometria tuotettu:**	6 Digitointi, mittakaava >=1:10000
Koordinaatit:	X 7256400, Y 3456460, Z 88	**Löydöt:**	KM 31312, KM 37414

Taustatiedot

Kohde tarkastettiin inventoinnissa 28.5.2012, lähde muinaisjäännösrekisteri kohde 972010085 (inventointi M. Sarkkinen 1998)

Ympäristön kuvaus

Etelä-pohjoissuuntainen noin 5 km pitkän soraharjanteen melko tasainen pohjoisosa; maaperä hiekkaa, harjanteen länsilaidalla on useita rantavalleja. Kuivaa mäntykangasta, varttunut kasvatusmetsä.

Kohteen kuvaus

Asuinpaikka sijaitsee harjanteen länsilaidalla loivalla itärinteellä metsätien itäpuolella. Inventoinnissa 1998 löytyi ojaleikkauksesta suon reunalla mm. pieni tasataltta, kivilaji- ja kvartsi-iskoksia. Vuonna 2012 ko. oja oli kasvanut umpeen, tien leikkauksessa ei tehty havaintoja.

Kohteen rajaus

Kohde rajautuu pistemäisesti.

Tulkinta

Myöhäismesoliittinen merenrantasidonnainen asuinpaikka.

Tarkastukset

Tila: 3 Toteutettu Laji: 6 Suojeluarvojen tarkastus Tarkastusvuosi: 2012
Tarkastuspvm: 28.5.2012 Tarkastaja: H.-P. Schulz
Kuvaus: KMO-kulttuuriperintöinventointi

Viranomais-rekisterinro:	972010085	**Kunto:**	3 Huono
		Olotila:	2 Ei käytössä
Arvotus:	3 Esitys mj-luokka II	**Kohteen suojelu:**	2 Muinaisjäännösrekisteri II

Ympäristön suojelu:	0 Ei määritelty

Kohdetyyppi:	1 Asuinpaikat	Copyright:	© *Metsähallitus 2008* © *Maanmittauslaitos 1/MML/08*
Koordinaatit:	X 7256400, Y 3456460, Z 88	Mittakaava:	1:10000

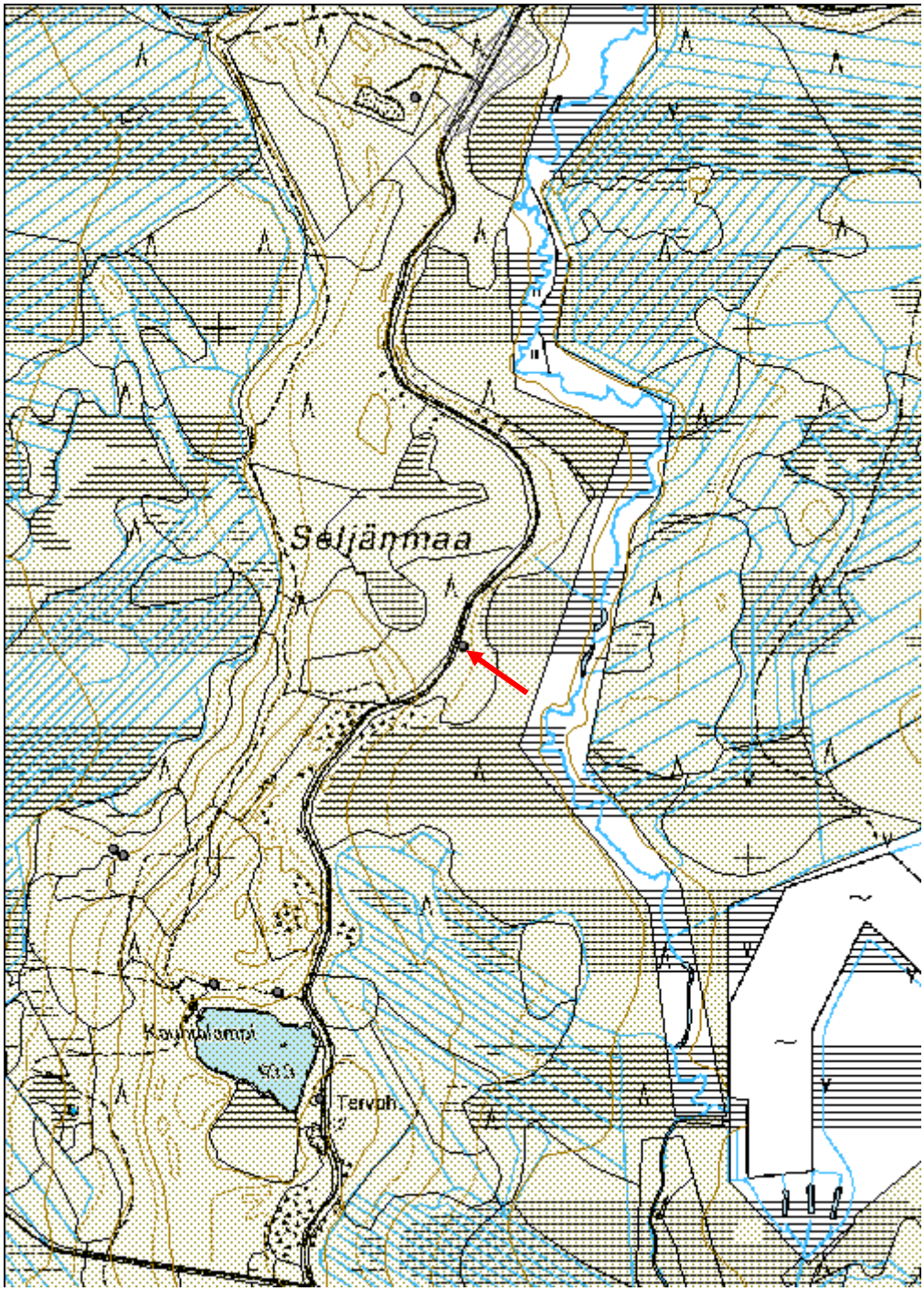

Säynäjäkangas 9 Kivikautinen löytöpaikka	MH-tunnus: 145628

Kohdetyyppi:	0 Ei määritelty	**Haltija:**	151 Metsätalous Pohjanmaa
Ajoitus:	7111 Kivikausi	**Ylläpitäjä:**	151 Metsätalous Pohjanmaa
Rakentamisvuosi:		**Kunta:**	564 OULU
Lukumäärä:	1		

Koordinaatti-selitys:		**Geometria tuotettu:**	4 Gps-mittaus, korjaamaton
Koordinaatit:	X 7260582, Y 3460880, Z 94	**Löydöt:**	KM 39275

Taustatiedot

Kohde löytyi inventoinnissa 22.5.2012.

Ympäristön kuvaus

Laaja tasainen harjujakso, joka kuuluu Taivalkoski - Pudasjärvi - Tannila harjuun. Kuivaa mäntykangasta.

Kohteen kuvaus

Kohde sijaitsee lähellä Säynäjäkankaan laajaa kivikautista asuinpaikkarykelmää, Säynäjäkangas 7 asuinpaikasta (reiska no 140696, raportti Pudasjärvi 2011, H.-P. Schulz) noin100 m länteen. Loivalta etelärinteeltä löytyi mätästyskuopasta kivisen kärjen katkelma. Lähistöllä ei havaittu asuinpaikkaan viittaavia merkkejä.

Kohteen rajaus

Kohde rajautuu pistemäisesti.

Tulkinta

Lisätietoja

Toimenpiteet

Tarkastukset

Tila: 3 Toteutettu Laji: 6 Suojeluarvojen tarkastus Tarkastusvuosi: 2012
Tarkastuspvm: 22.5.2012 Tarkastaja: H.-P. Schulz
Kuvaus: KMO-kulttuuriperintöinventointi

Viranomais-rekisterinro:		**Kunto:**	0 Ei määritelty
		Olotila:	2 Ei käytössä

Arvotus:	4 Esitys mj-luokka III	**Kohteen suojelu:**	99 Ei suojeluarvoa
Selitys:		**Selitys:**	

Ympäristön suojelu:	0 Ei määritelty
Selitys:	

Löytöpaikka lännestä, kuvassa T. Schulz.

Kohdetyyppi:		Copyright:	*© Metsähallitus 2008* *© Maanmittauslaitos 1/MML/08*
Koordinaatit:	X 7260582, Y 3460880, Z 94	Mittakaava:	1:10000

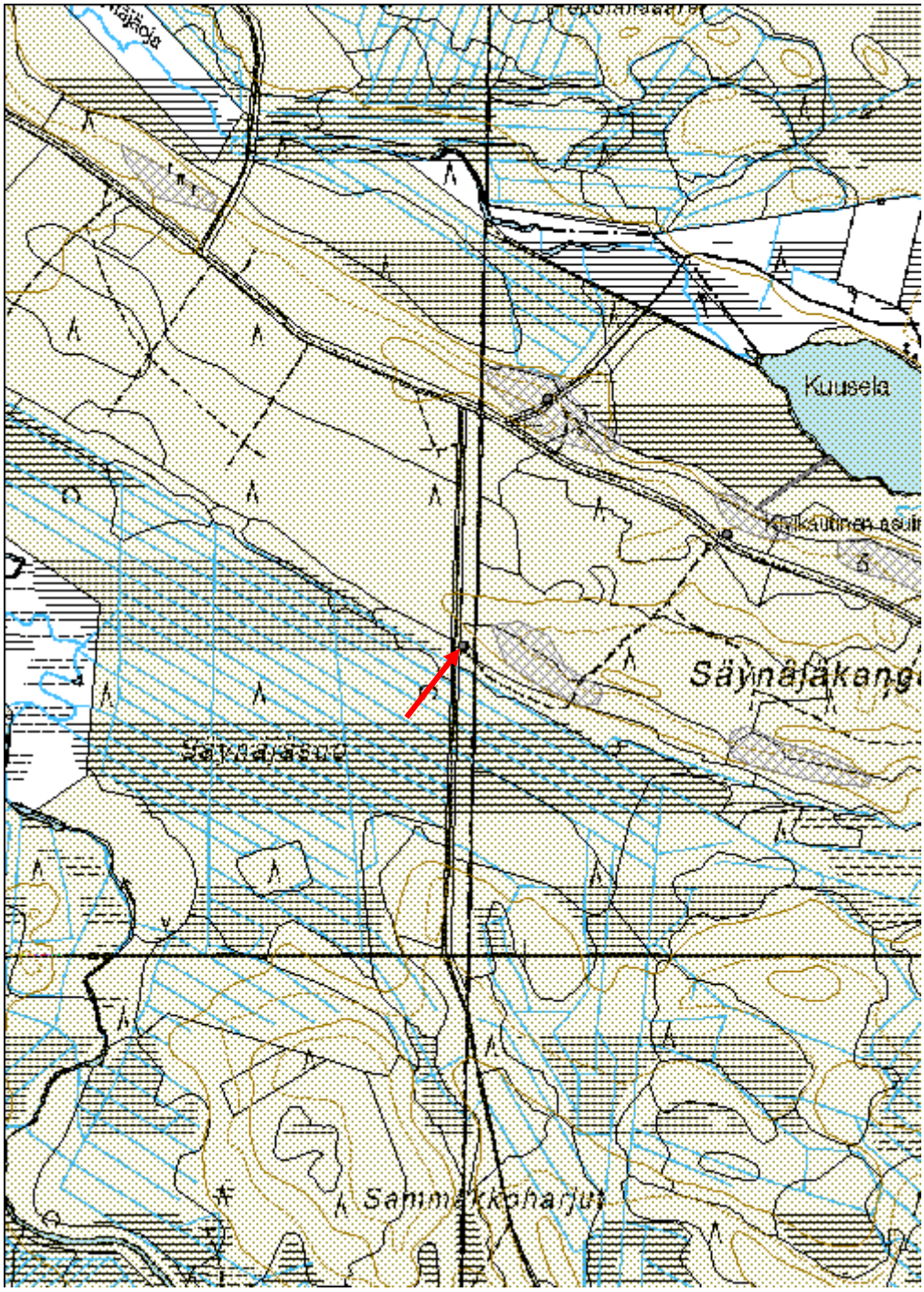

Välisuo 2 Kivikautinen löytöpaikka	MH-tunnus: 146013

Kohdetyyppi:	2 Asuinpaikat?	**Haltija:**	151 Metsätalous Pohjanmaa
Ajoitus:	7111 Kivikausi	**Ylläpitäjä:**	151 Metsätalous Pohjanmaa
Rakentamisvuosi:		**Kunta:**	564 OULU
Lukumäärä:	1		

Koordinaatti-selitys:		**Geometria tuotettu:**	4 Gps-mittaus, korjaamaton
Koordinaatit:	X 7202967, Y 3482773, Z 110	**Löydöt:**	KM 39274

Taustatiedot

Kohde löytyi inventoinnissa 28.6.2012.

Ympäristön kuvaus

Luode-kaakko-suuntainen kapea korkea harjujakso Kiiminkijoen lounaispuolella. Alue on avohakattu ja äestetty.

Kohteen kuvaus

Löytöpaikka sijaitse harjun koillispuolella koilliseen vietävällä alarinteellä asuinpaikasta Välisuo 1 (no. 146012) 200 m luoteeseen. Noin 2 neliömetrin alalta löytyi 5 kvartsi-iskosta. Muita asuinpaikkaan viittaavia merkkejä ei havaittu.

Kohteen rajaus

Kohde rajautuu pistemäisesti

Tulkinta

Lisätietoja

Toimenpiteet

Tarkastukset

Tila: 3 Toteutettu Laji: 6 Suojeluarvojen tarkastus Tarkastusvuosi: 2012
Tarkastuspvm: 28.6.2012 Tarkastaja: H.-P. Schulz
Kuvaus: KMO-kulttuuriperintöinventointi

Viranomais-rekisterinro:		**Kunto:**	0 Ei määritelty
		Olotila:	2 Ei käytössä

Arvotus:	4 Esitys mj-luokka III	**Kohteen suojelu:**	9 Muu suojeluarvo
Selitys:		**Selitys:**	

Ympäristön suojelu:	0 Ei määritelty
Selitys:	

Löytöpaikka luoteesta, kuvassa T. Schulz.

Kohdetyyppi:	2 Asuinpaikat?	Copyright:	© *Metsähallitus 2008* © *Maanmittauslaitos 1/MML/08*
Koordinaatit:	X 7202967, Y 3482773, Z 110	Mittakaava:	1:10000

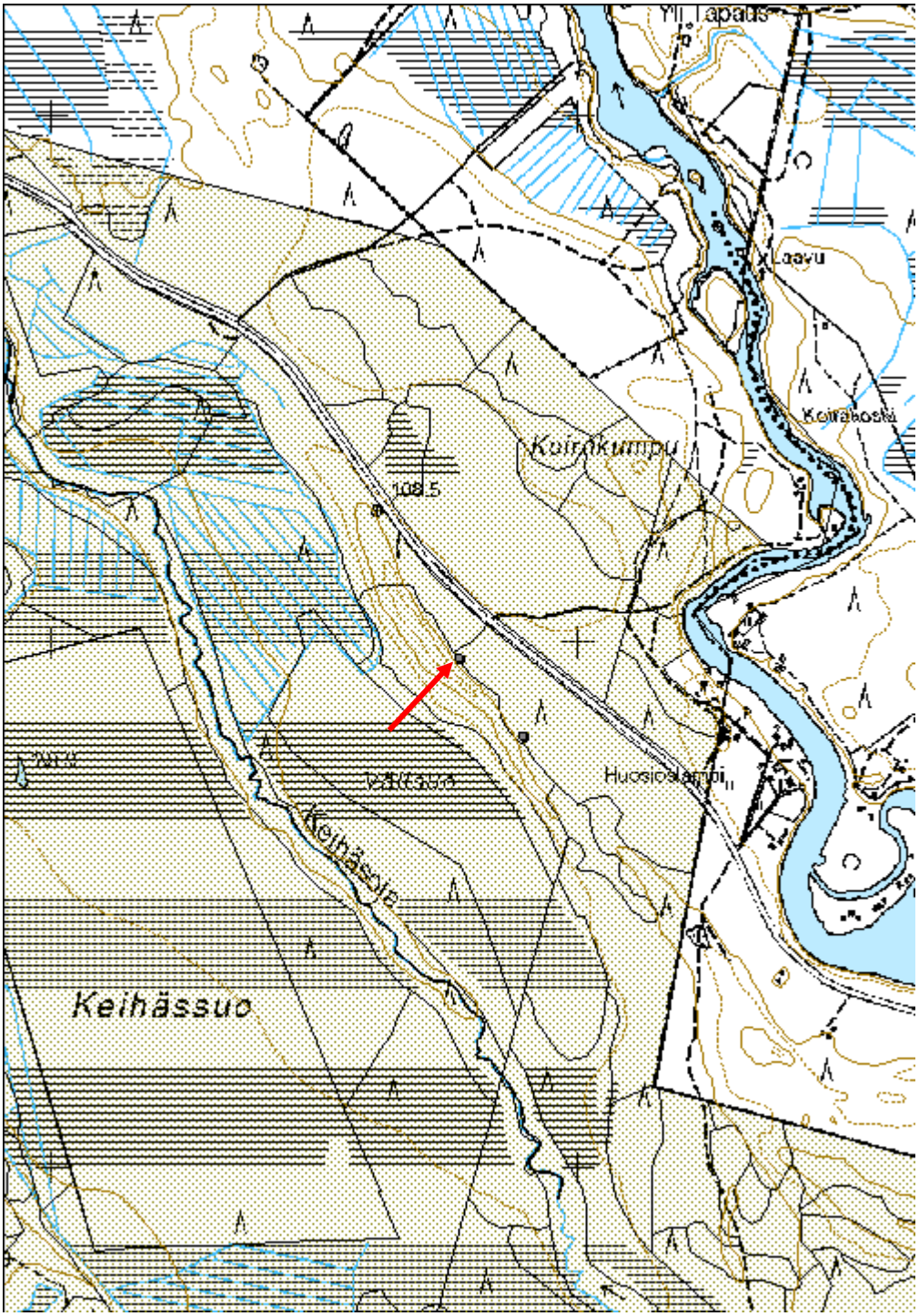

Historialliset kohteet, esitys mj-luokka II

Kettukangas 2 Tervahauta	MH-tunnus: 145625

Kohdetyyppi:	9 Valmistuspaikat/työpaikat	**Haltija:**	151 Metsätalous Pohjanmaa
Ajoitus:	7116 Uusi aika	**Ylläpitäjä:**	151 Metsätalous Pohjanmaa
Rakentamisvuosi:		**Kunta:**	564 OULU
Lukumäärä:	1		

Koordinaatti-selitys:		**Geometria tuotettu:**	4 Gps-mittaus, korjaamaton
Koordinaatit:	X 7272240, Y 3458444, Z 91	**Löydöt:**	

Taustatiedot

Kohde tarkastettiin inventoinnissa 21.5.2012, kohde on merkitty peruskartalle.

Ympäristön kuvaus

Kaakko-luode-suuntainen laajan suoalueen halki kulkeva pitkä harjujakso, kuivaa mäntykangasta, uudistuskypsä metsä (kuvio on avohakattu inventoinnin jälkeen).

Kohteen kuvaus

Kohde sijaitsee harjujakson pohjoisosassa sen itärinteellä metsätien itäpuolella. Tuplahauta, läpimitta valli mukaan lukien 20 m, kuopan läpimitta 8 m ja syvyys 1,0 m. Halssi suuntautuu itään, pituus 9 m ja syvyys 1,7 m. Halssin itäpäästä lähtee noin 25 m pitkä kaareva pieni kaivanto.

Kohteen rajaus

Kohde rajautuu pistemäisesti.

Tulkinta

Tervahauta.

Lisätietoja

Toimenpiteet

Tarkastukset

Tila: 3 Toteutettu Laji: 6 Suojeluarvojen tarkastus Tarkastusvuosi: 2012
Tarkastuspvm: 21.5.2012 Tarkastaja: H.-P. Schulz
Kuvaus: KMO-kulttuuriperintöinventointi

Viranomais-rekisterinro:		**Kunto:**	1 Hyvä
		Olotila:	2 Ei käytössä
Arvotus:	3 Esitys mj-luokka II	**Kohteen suojelu:**	9 Muu suojeluarvo
Selitys:		**Selitys:**	

Ympäristön suojelu:	0 Ei määritelty
Selitys:	

Tervahaudan kuoppa lännestä.

Kohdetyyppi:	9 Valmistuspaikat/työpaikat	Copyright:	© *Metsähallitus 2008* © *Maanmittauslaitos 1/MML/08*
Koordinaatit:	X 7272240, Y 3458444, Z 91	Mittakaava:	1:5000

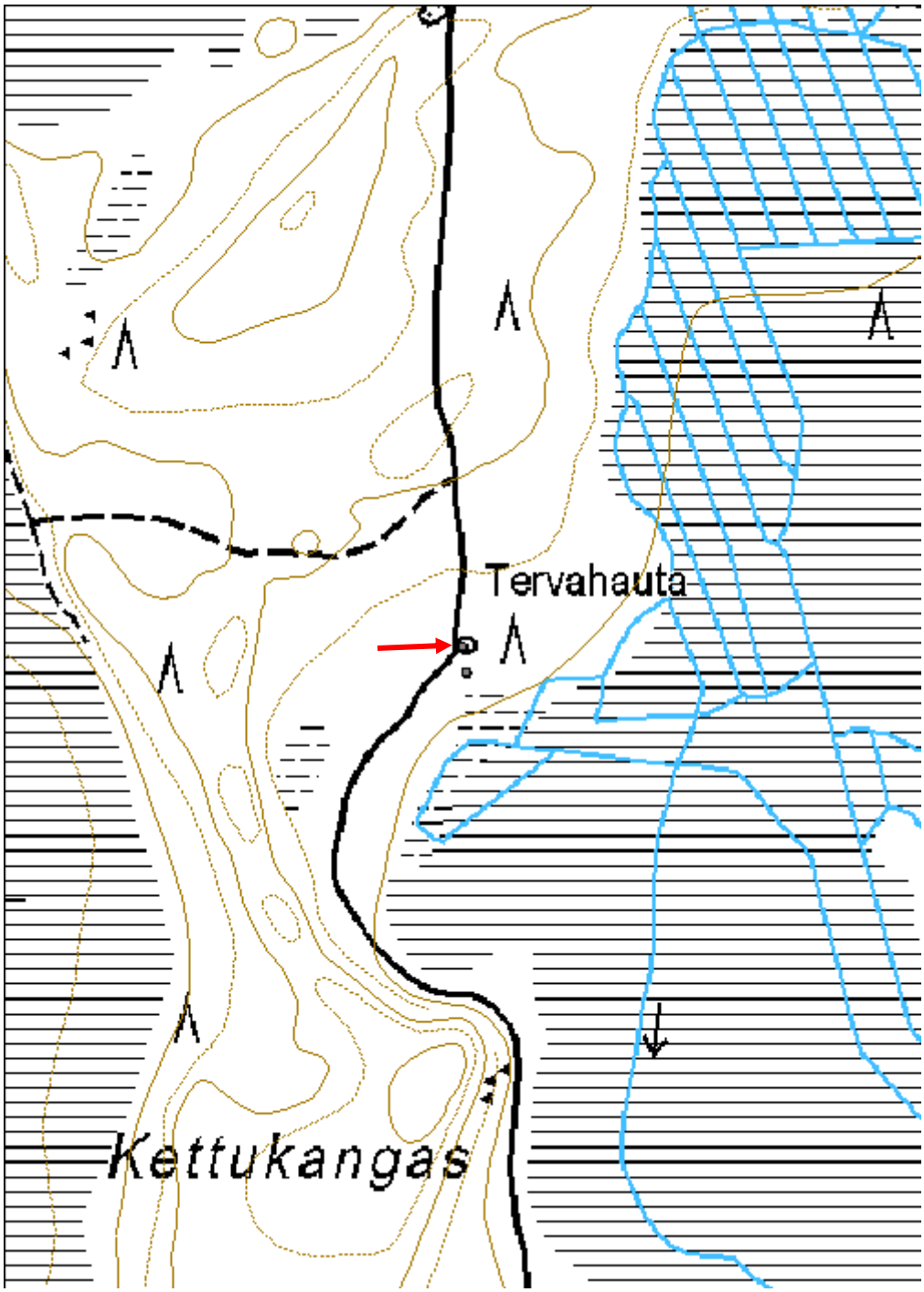

Kettukangas 3 Tervapirtti jäännös	MH-tunnus: 145626

Kohdetyyppi:	1 Asuinpaikat	**Haltija:**	151 Metsätalous Pohjanmaa
Ajoitus:	7116 Uusi aika	**Ylläpitäjä:**	151 Metsätalous Pohjanmaa
Rakentamisvuosi:		**Kunta:**	564 OULU
Lukumäärä:	1		

Koordinaatti-selitys:		**Geometria tuotettu:**	4 Gps-mittaus, korjaamaton
Koordinaatit:	X 7272216, Y 3458447, Z 91	**Löydöt:**	

Taustatiedot

Kohde tarkastettiin inventoinnissa 21.5.2012, kohde on merkitty peruskartalle.

Ympäristön kuvaus

Kaakko-luode-suuntainen laajan suoalueen halki kulkeva pitkä harjujakso, kuivaa mäntykangasta, uudistuskypsä metsä (kuvio on avohakattu inventoinnin jälkeen).

Kohteen kuvaus

Kohde sijaitsee harjujakson pohjoisosassa sen itärinteellä metsätien itäpuolella, tervahaudasta /(kohde Reiska no. 145625) 25 m etelään. Paikalla on kiukaan jäänteet mitat 2 x 1,8 m ja korkeus 0,6 m. Reunassa on isompia kiviä näkyvillä, keskellä turpeen alla havaittiin pienempiä palaneita kiviä ja nokea. Kiuas on melkein kokonaan sammalen peitossa.

Kohteen rajaus

Kohde rajautuu pistemäisesti.

Tulkinta

Sijainnin lähellä tervahautaa perusteella kohde on tulkittu tervapirtin jäännökseksi.

Lisätietoja

Toimenpiteet

Tarkastukset

Tila: 3 Toteutettu Laji: 6 Suojeluarvojen tarkastus Tarkastusvuosi: 2012
Tarkastuspvm: 21.5.2012 Tarkastaja: H.-P. Schulz
Kuvaus: KMO-kulttuuriperintöinventointi

Viranomais-rekisterinro:		**Kunto:**	3 Huono

		Olotila:	2 Ei käytössä
Arvotus:	3 Esitys mj-luokka II	**Kohteen suojelu:**	9 Muu suojeluarvo
Selitys:		**Selitys:**	

Ympäristön suojelu:	0 Ei määritelty
Selitys:	

Kiukaan jäänteet koillisesta.

Kohdetyyppi:	1 Asuinpaikat	Copyright:	© *Metsähallitus 2008* © *Maanmittauslaitos 1/MML/08*
Koordinaatit:	X 7272216, Y 3458447, Z 91	Mittakaava:	1:5000

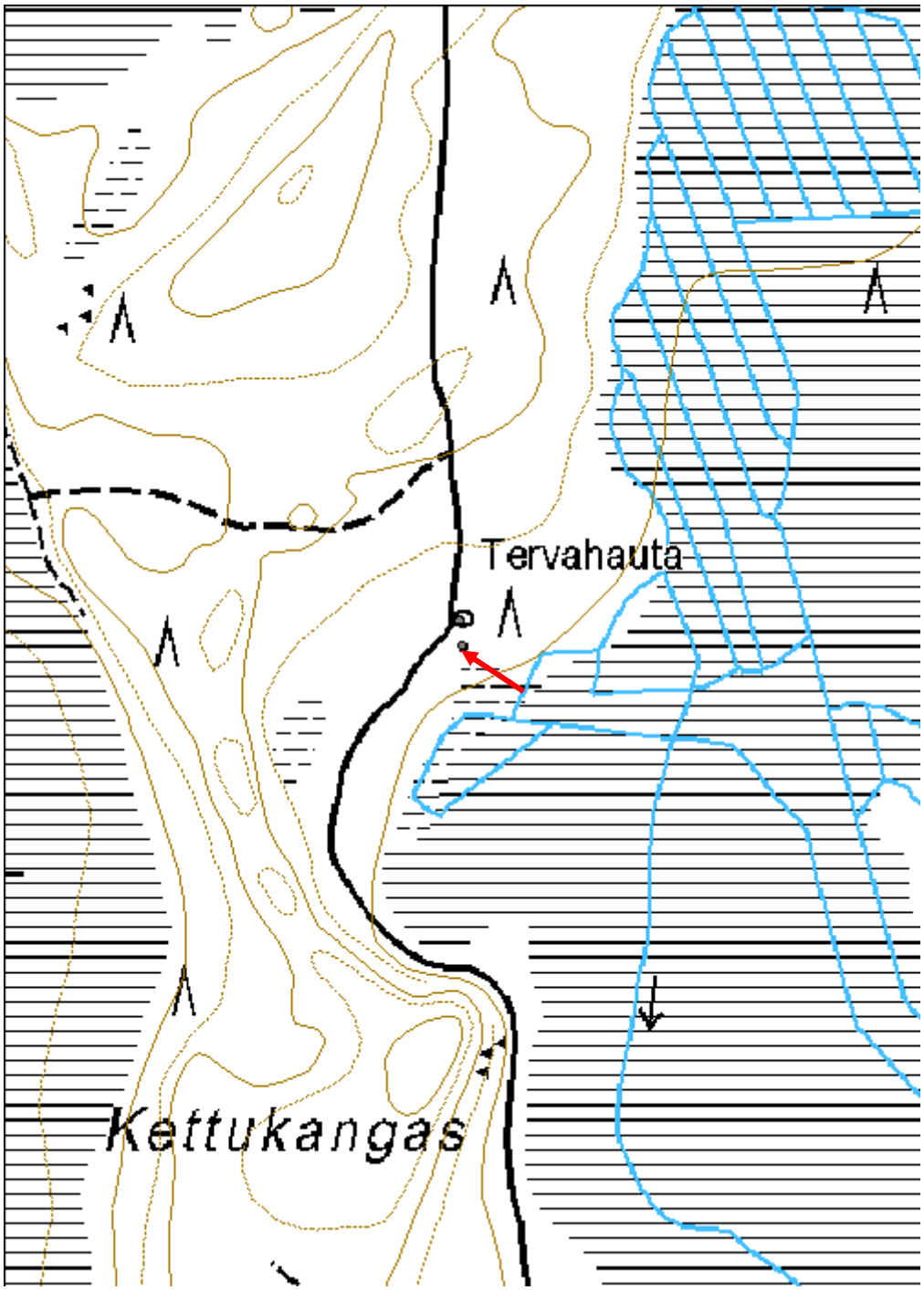

Huiskankangas 1 Miilu	MH-tunnus: 145630

Kohdetyyppi:	9 Valmistuspaikat/työpaikat	**Haltija:**	151 Metsätalous Pohjanmaa
Ajoitus:	7118 Historiallinen aika	**Ylläpitäjä:**	151 Metsätalous Pohjanmaa
Rakentamisvuosi:		**Kunta:**	564 OULU
Lukumäärä:	1		

Koordinaatti-selitys:		**Geometria tuotettu:**	4 Gps-mittaus, korjaamaton
Koordinaatit:	X 7263149, Y 3459012, Z 92	**Löydöt:**	

Taustatiedot

Kohde löytyi inventoinnissa 22.5.2012.

Ympäristön kuvaus

Laaja tasainen harjujakso, joka kuuluu Taivalkoski - Pudasjärvi - Tannila harjuun. Kuivaa mäntykangasta. Varttunut kasvatusmetsä.

Kohteen kuvaus

Kohde sijaitsee harjun koillislaidassa lähellä Säynäjäojaa. Kuoppamiilu, halkaisija valli mukaan lukien 5 m, kuopan läpimitta 2,5 m ja syvyys 0,7 m, vallin korkeus 0,3 m. Kuopan pohjassa on isompia kiviä ja hiiltä. Vieressä on 3 m x 2 m mittainen ja 0, 8 m korkea hiilikasa, joka on aluskasvillisuuden peitossa.

Kohteen rajaus

Kohde rajautuu pistemäisesti.

Tulkinta

Miilu

Lisätietoja

Toimenpiteet

Tarkastukset

Tila: 3 Toteutettu Laji: 6 Suojeluarvojen tarkastus Tarkastusvuosi: 2012
Tarkastuspvm: 22.5.2012 Tarkastaja: H.-P. Schulz
Kuvaus: KMO-kulttuuriperintöinventointi

Viranomais-rekisterinro:		**Kunto:**	1 Hyvä

		Olotila:	2 Ei käytössä
Arvotus:	3 Esitys mj-luokka II	**Kohteen suojelu:**	9 Muu suojeluarvo
Selitys:		**Selitys:**	

Ympäristön suojelu:	0 Ei määritelty
Selitys:	

Yleiskuva luoteesta.

Kohdetyyppi:	9 Valmistuspaikat/työpaikat	Copyright:	© *Metsähallitus 2008* © *Maanmittauslaitos 1/MML/08*
Koordinaatit:	X 7263149, Y 3459012, Z 92	Mittakaava:	1:10000

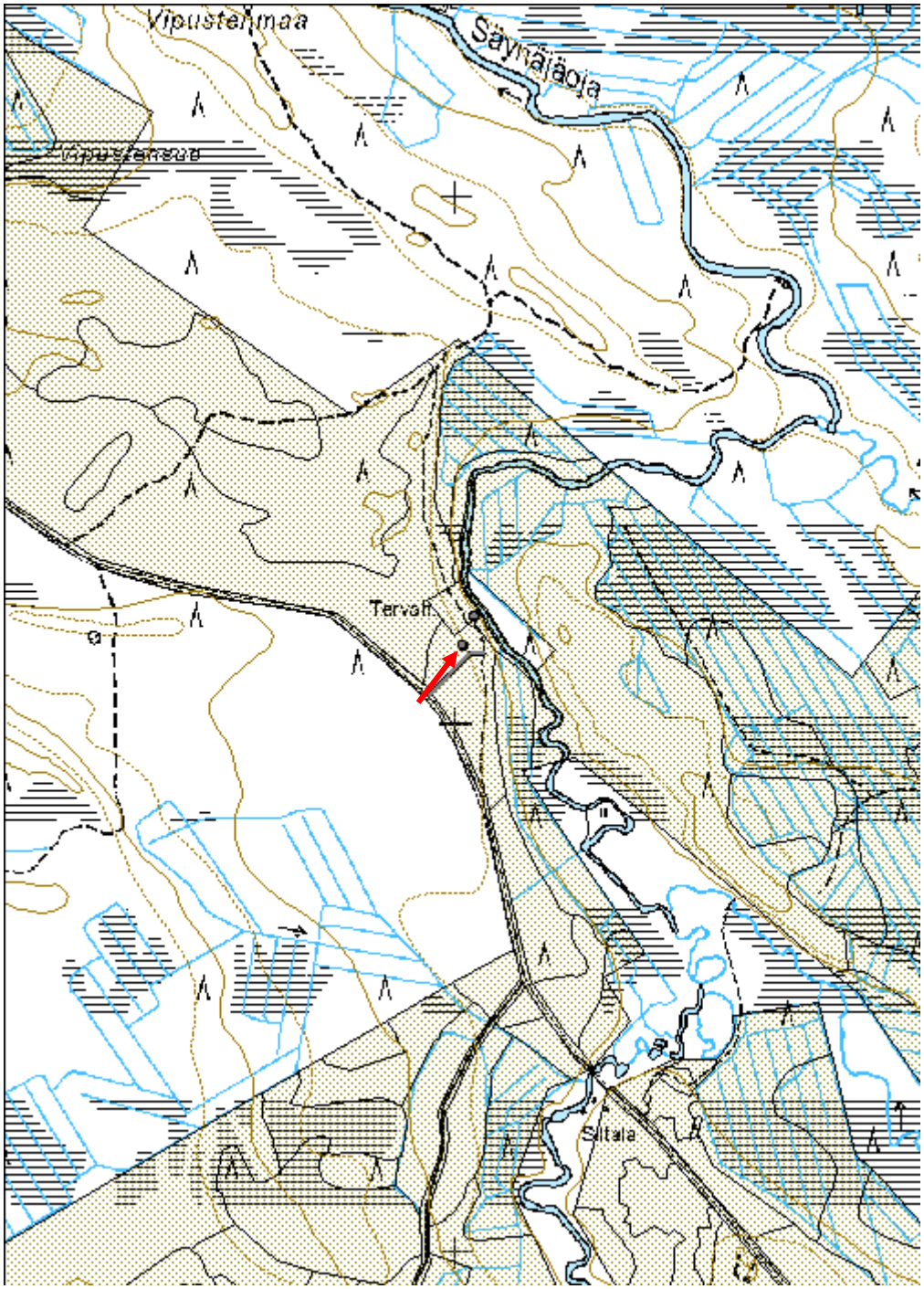

Huiskankangas 2 Tervahauta

MH-tunnus: 145631

Kohdetyyppi:	9 Valmistuspaikat/työpaikat	**Haltija:**	151 Metsätalous Pohjanmaa
Ajoitus:	7116 Uusi aika	**Ylläpitäjä:**	151 Metsätalous Pohjanmaa
Rakentamisvuosi:		**Kunta:**	564 OULU
Lukumäärä:	1		

Koordinaatti-selitys:		**Geometria tuotettu:**	4 Gps-mittaus, korjaamaton
Koordinaatit:	X 7263204, Y 3459034, Z 92	**Löydöt:**	

Taustatiedot

Kohde tarkastettiin inventoinnissa 22.5.2012, se on merkitty peruskartalle.

Ympäristön kuvaus

Laaja tasainen harjujakso, joka kuuluu Taivalkoski - Pudasjärvi - Tannila harjuun. Kuivaa mäntykangasta. Varttunut kasvatusmetsä.

Kohteen kuvaus

Hauta sijaitse harjun itälaidalla Säynäjäojan törmän yläpuolella. Kaksoishauta, läpimitta valli mukaan lukien 17 m, kuopan läpimitta 11 m ja syvyys 1,1 m. Halssi suuntautuu pohjoiseen ojalle päin, pituus 3 m ja syvyys 2,4 m. Vallin päällä kasvaa eri-ikäisiä havu- ja lehtipuita.

Kohteen rajaus

Kohde rajautuu pistemäisesti.

Tulkinta

Tervahauta.

Lisätietoja

Toimenpiteet

Tarkastukset

Tila: 3 Toteutettu Laji: 6 Suojeluarvojen tarkastus Tarkastusvuosi: 2012
Tarkastuspvm: 22.5.2012 Tarkastaja: H.-P. Schulz
Kuvaus: KMO-kulttuuriperintöinventointi

Viranomais-rekisterinro:		**Kunto:**	2 Keskinkertainen

		Olotila:	2 Ei käytössä
Arvotus:	3 Esitys mj-luokka II	**Kohteen suojelu:**	9 Muu suojeluarvo
Selitys:		**Selitys:**	

Ympäristön suojelu:	0 Ei määritelty
Selitys:	

Tervahaudan kuoppa koillisesta.

Kohdetyyppi:	9 Valmistuspaikat/työpaikat	Copyright:	© *Metsähallitus 2008* © *Maanmittauslaitos 1/MML/08*
Koordinaatit:	X 7263204, Y 3459034, Z 92	Mittakaava:	1:10000

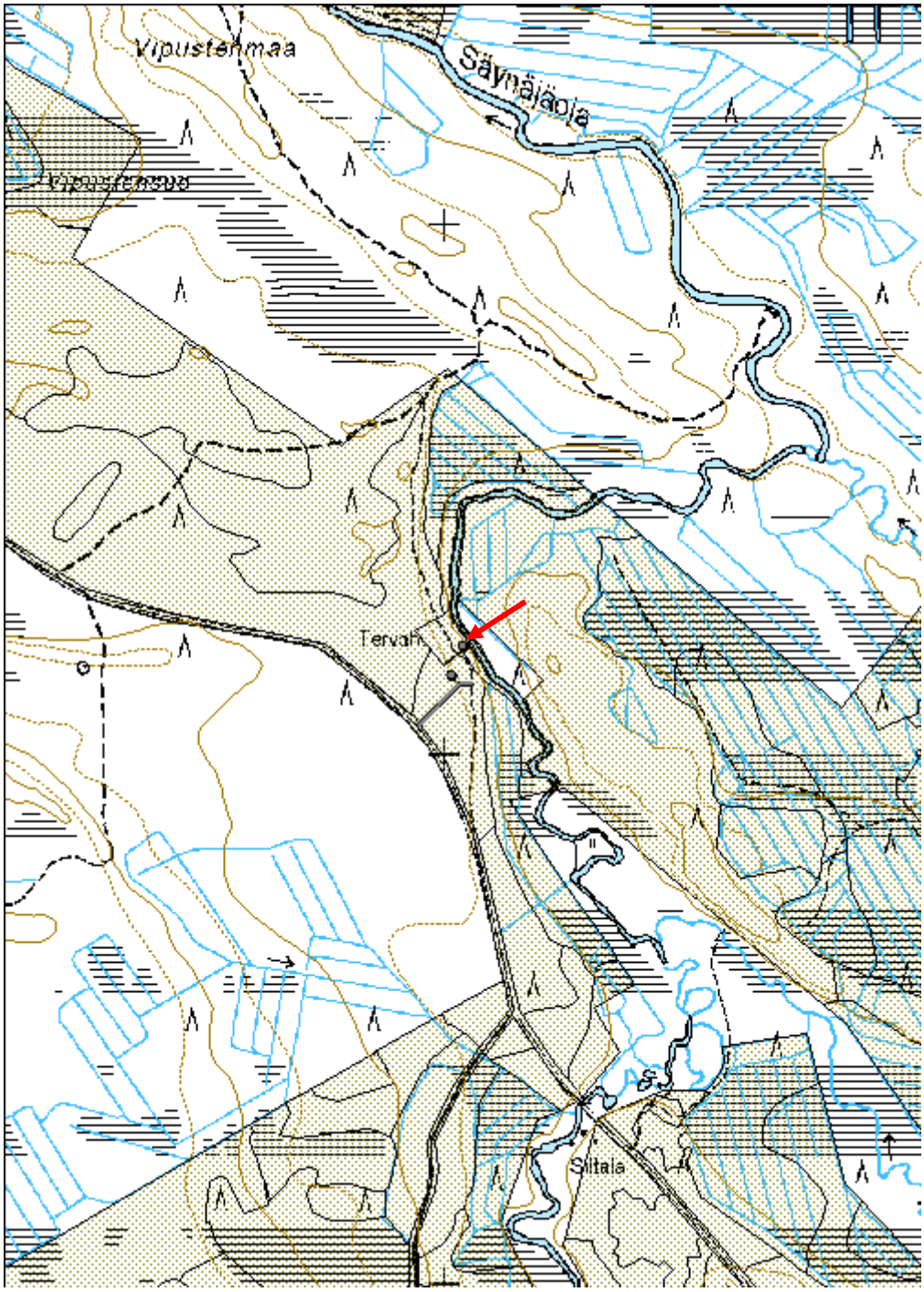

Huiskankangas 9 Tervahauta

MH-tunnus: 145639

Kohdetyyppi:	9 Valmistuspaikat/työpaikat	**Haltija:**	151 Metsätalous Pohjanmaa
Ajoitus:	7116 Uusi aika	**Ylläpitäjä:**	151 Metsätalous Pohjanmaa
Rakentamisvuosi:		**Kunta:**	564 OULU
Lukumäärä:	1		

Koordinaatti-selitys:		**Geometria tuotettu:**	4 Gps-mittaus, korjaamaton
Koordinaatit:	X 7264044, Y 3457830, Z 89	**Löydöt:**	

Taustatiedot

Kohde löytyi inventoinnissa 22.5.2012.

Ympäristön kuvaus

Laaja tasainen harjujakso, joka kuuluu Taivalkoski - Pudasjärvi - Tannila harjuun. Lähialue aukea, maaperä karkeaa hiekkaa, jossa paikoitellen kiviä.

Kohteen kuvaus

Kohde sijaitsee harjun koillispuolella sen alarinteellä lähellä suota. Haudan läpimitta on 8 m, kuopan läpimitta 4 m ja syvyys 0,7 m. Halssi suuntautuu luoteeseen, pituus 4 m ja syvyys 1 m. Vallin päällä kasvaa isoja mäntyjä.

Kohteen rajaus

Kohde rajautuu pistemäisesti.

Tulkinta

Tervahauta

Lisätietoja

Toimenpiteet

Tarkastukset

Tila: 3 Toteutettu Laji: 6 Suojeluarvojen tarkastus Tarkastusvuosi: 2012
Tarkastuspvm: 22.5.2012 Tarkastaja: H.-P. Schulz
Kuvaus: KMO-kulttuuriperintöinventointi

Viranomais-rekisterinro:		**Kunto:**	1 Hyvä

		Olotila:	2 Ei käytössä
Arvotus:	3 Esitys mj-luokka II	**Kohteen suojelu:**	9 Muu suojeluarvo
Selitys:		**Selitys:**	

Ympäristön suojelu:	0 Ei määritelty
Selitys:	

Yleiskuva luoteesta.

Kohdetyyppi:	9 Valmistuspaikat/työpaikat	Copyright:	© *Metsähallitus 2008* © *Maanmittauslaitos 1/MML/08*
Koordinaatit:	X 7264044, Y 3457830, Z 89	Mittakaava:	1:10000

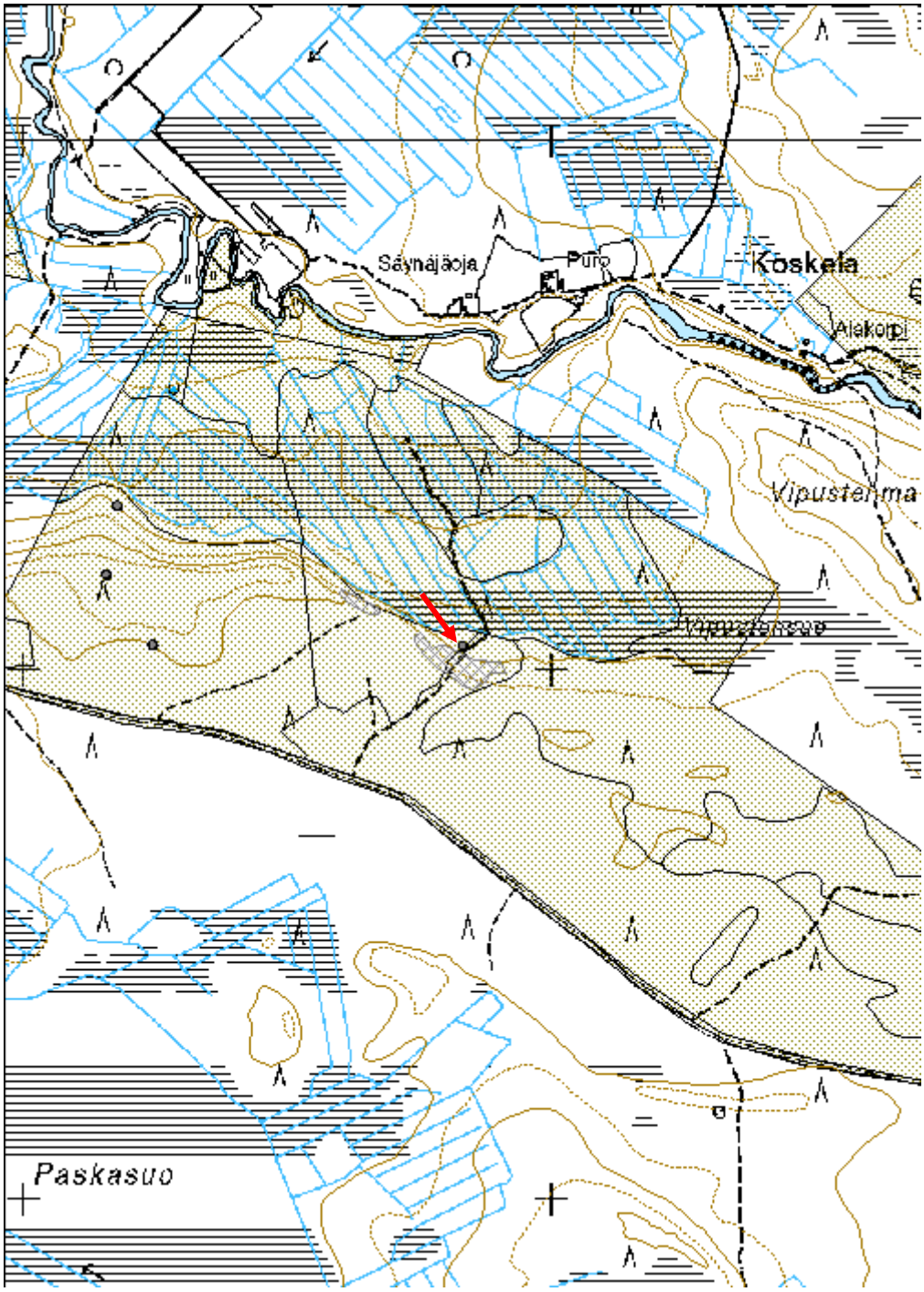

Hirvasselkä 1 Kivilatomus

MH-tunnus: 145640

Kohdetyyppi:	17 Kivi- ja maarakenteet	**Haltija:**	151 Metsätalous Pohjanmaa
Ajoitus:	7199 Ajoitus epäselvä	**Ylläpitäjä:**	151 Metsätalous Pohjanmaa
Rakentamisvuosi:		**Kunta:**	564 OULU
Lukumäärä:	1		

Koordinaatti-selitys:		**Geometria tuotettu:**	6 Digitointi, mittakaava >=1:10000
Koordinaatit:	X 7268293, Y 3448306, Z 104	**Löydöt:**	

Taustatiedot

Kohde tarkastettiin inventoinnissa 23.5.2012, lähde muinaisjäännösrekisteri, kohde 9720100006 (tarkastus P. Purhonen 1980, tarkastus J.Okkonen 1988, inventointi M. Sarkkinen 1998)

Ympäristön kuvaus

Matala kivinen kangas suoalueiden keskellä; rehevähkö havumetsä, suurimaksi osaksi nuorta kasvatusmetsikköä.

Kohteen kuvaus

Kohde sijaitsee tasanteella kankaan eteläosassa Tannilan - Olhavan maantien pohjoispuolella. Tien rakentaessa noin kolmasosa kohteesta tuhoutui. Noin 60 m pitkä ja 20 m leveä rakenne koostuu 2 - 2,5 m leveistä ja 0,4-0,6 m korkeista kaarevista kivivallista, jotka muodostavat kaksi toisiinsa leikkaavia konsentrisia kuvioita. Kivien koko vaihtelee 20 cm:stä 60 cm:iin. Alueella ja kivivallien päällä kasvaa vanhoja mäntyjä ja kuusia; niiden iän perusteella rakenne on yli 150 vuotta vanhaa.
Kohdalla on tien levennysalue, ja rakenteen eteläosassa nuotiopaikka.

Kohteen rajaus

Kohde rajautuu aluemaisesti näkyvien rakenteiden mukaisesti.

Tulkinta

Latomuksen funktio ja ikä on epäselvä (historiallinen aika tai vanhempi).

Lisätietoja

Toimenpiteet

Tarkastukset

Tila: 3 Toteutettu Laji: 6 Suojeluarvojen tarkastus Tarkastusvuosi: 2012

Tarkastuspvm: 23.5.2012 Tarkastaja: H.-P. Schulz Kuvaus: KMO-kulttuuriperintöinventointi

Viranomais-rekisterinro:	972010006	**Kunto:**	2 Keskinkertainen
		Olotila:	2 Ei käytössä
Arvotus:	3 Esitys mj-luokka II	**Kohteen suojelu:**	2 Muinaisjäännösrekisteri II
Selitys:		**Selitys:**	

Ympäristön suojelu:	0 Ei määritelty
Selitys:	

Kohteen kaakkoisosa, vanha mänty kasvaa kivivallin päällä.

Itäosan kivivallit.

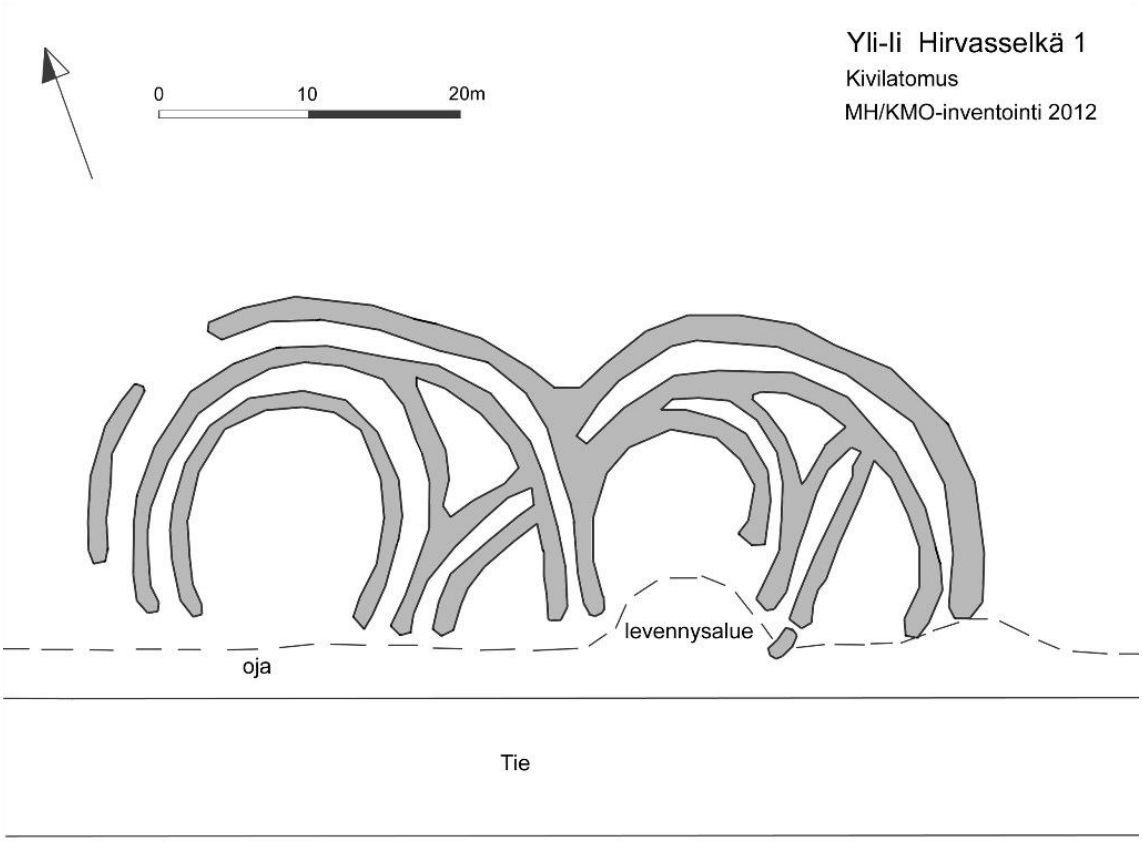

Piirros kivilatomuksesta (H.-P. Schulz 23.5.12)

Kohdetyyppi:	17 Kivi- ja maarakenteet	Copyright:	© *Metsähallitus 2008* © *Maanmittauslaitos 1/MML/08*
Koordinaatit:	X 7268293, Y 3448306, Z 104	Mittakaava:	1:5000

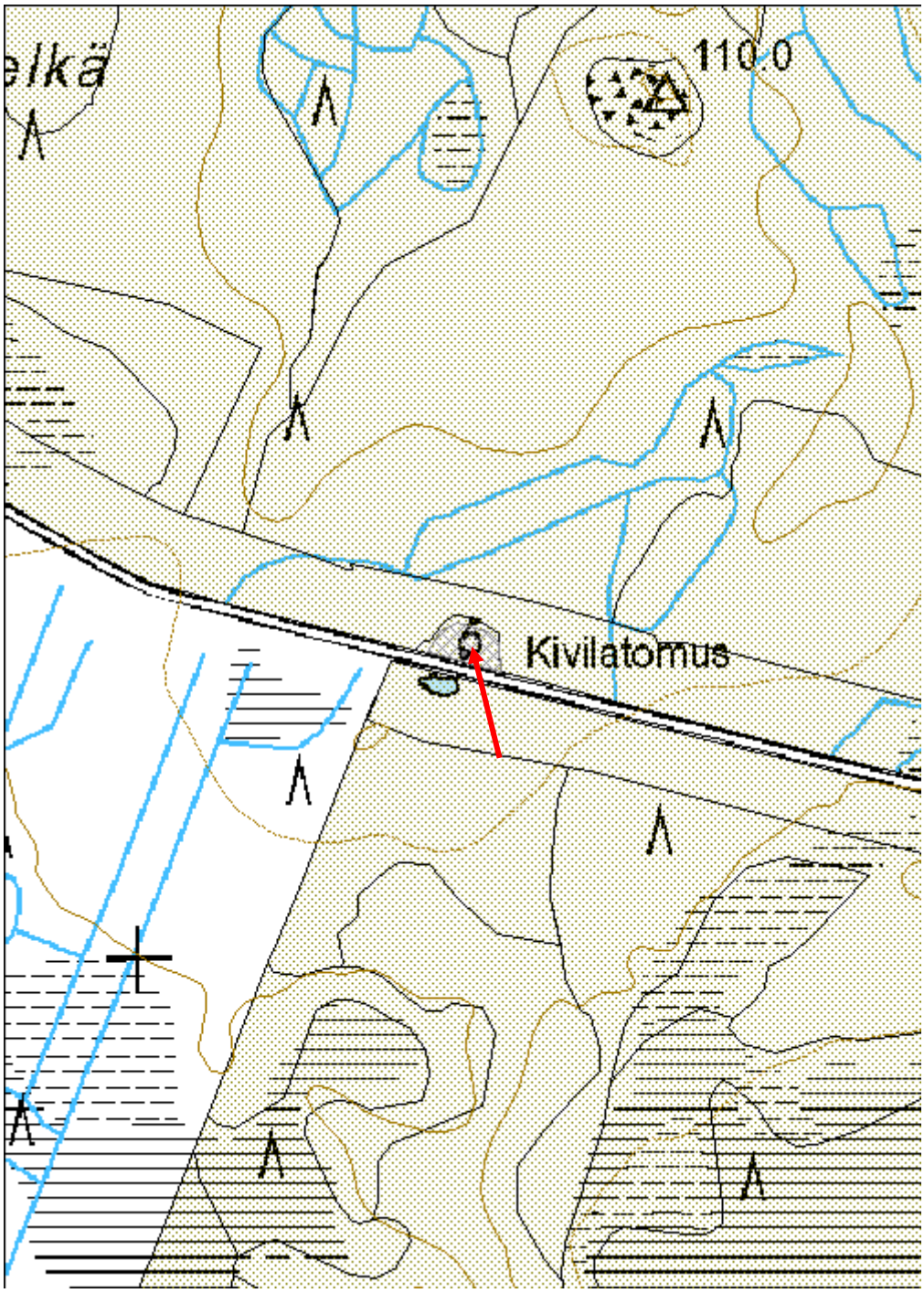

Kauhialampi 1 Tervahauta

MH-tunnus: 145655

Kohdetyyppi:	9 Valmistuspaikat/työpaikat	**Haltija:**	151 Metsätalous Pohjanmaa
Ajoitus:	7116 Uusi aika	**Ylläpitäjä:**	151 Metsätalous Pohjanmaa
Rakentamisvuosi:		**Kunta:**	564 OULU
Lukumäärä:	1		

Koordinaatti-selitys:		**Geometria tuotettu:**	4 Gps-mittaus, korjaamaton
Koordinaatit:	X 7255544, Y 3456190, Z 95	**Löydöt:**	

Taustatiedot

Kohde tarkistettiin inventoinnissa 28.5.2012, kohde on merkitty peruskartalle.

Ympäristön kuvaus

Etelä-pohjoissuuntainen noin 5 km pitkä soraharjanne, kivinen lakialue, osittain rakka-kivikkoa, alarinteissä hiekkaa. Kuivaa mäntykangasta.

Kohteen kuvaus

Hauta sijaitsee harjanteen lakialueella pienen Kauhialammen kaakkoispuolella, läpimitta valli mukaan lukien 13 m, kuopan läpimitta 7 m ja syvyys 0,9 m. Halssi suuntautuu luoteeseen lammelle päin, se on puujätteen peittämä. Vallin päällä ja kuopassa kasvaa isoja mäntyjä ja kuusia.

Kohteen rajaus

Kohde rajautuu pistemäisesti.

Tulkinta

Tervahauta

Lisätietoja

Toimenpiteet

Tarkastukset

Tila: 3 Toteutettu Laji: 6 Suojeluarvojen tarkastus Tarkastusvuosi: 2012
Tarkastuspvm: 28.5.2012 Tarkastaja: H.-P. Schulz
Kuvaus: KMO-kulttuuriperintöinventointi

Viranomais-rekisterinro:		**Kunto:**	1 Hyvä

		Olotila:	2 Ei käytössä
Arvotus:	3 Esitys mj-luokka II	**Kohteen suojelu:**	9 Muu suojeluarvo
Selitys:		**Selitys:**	

Ympäristön suojelu:	0 Ei määritelty
Selitys:	

Yleiskuva kaakosta.

Kohdetyyppi:	9 Valmistuspaikat/työpaikat	Copyright:	© *Metsähallitus 2008* © *Maanmittauslaitos 1/MML/08*
Koordinaatit:	X 7255544, Y 3456190, Z 95	Mittakaava:	1:5000

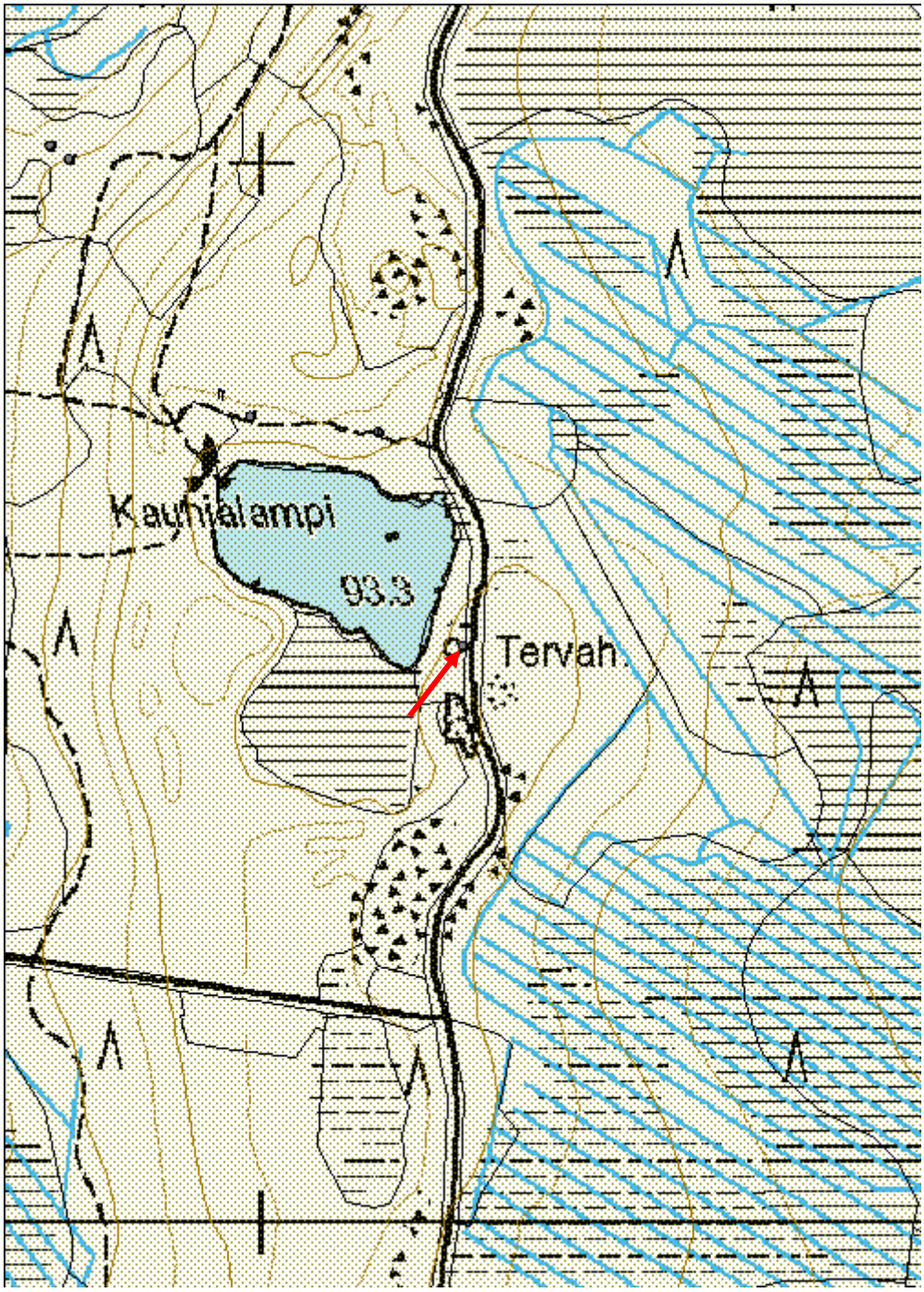

Seljänmaa 1 Tervahauta	MH-tunnus: 145660

Kohdetyyppi:	9 Valmistuspaikat/työpaikat	**Haltija:**	151 Metsätalous Pohjanmaa
Ajoitus:	7116 Uusi aika	**Ylläpitäjä:**	151 Metsätalous Pohjanmaa
Rakentamisvuosi:		**Kunta:**	564 OULU
Lukumäärä:	1		

Koordinaatti-selitys:		**Geometria tuotettu:**	4 Gps-mittaus, korjaamaton
Koordinaatit:	X 7256004, Y 3455818, Z 85	**Löydöt:**	

Taustatiedot

Kohde löytyi inventoinnissa 28.5.2012 (lidar-aineisto).

Ympäristön kuvaus

Etelä-pohjoissuuntainen noin 5 km pitkä soraharjanne, kivinen lakialue, osittain rakka-kivikkoa, alarinteissä hiekkaa. Kuivahko havumetsä.

Kohteen kuvaus

Kohde sijaitsee harjanteen länsilaidalla loivalla alarinteellä lähellä suotta. Läpimitta valli mukaan lukien 14 m, kuopan halkaisija 10 m ja syvyys 0,9 m. Halssi suuntautuu länsiluoteeseen, pituus 10 m ja syvyys 2,3 m. Haudan päällä kasvaa tiheää puustoa, pääosin havupuita.

Kohteen rajaus

Kohde rajautuu pistemäisesti.

Tulkinta

Tervahauta

Lisätietoja

Toimenpiteet

Tarkastukset

Tila: 3 Toteutettu Laji: 6 Suojeluarvojen tarkastus Tarkastusvuosi: 2012
Tarkastuspvm: 28.5.2012 Tarkastaja: H.-P. Schulz
Kuvaus: KMO-kulttuuriperintöinventointi

Viranomais-rekisterinro:		**Kunto:**	1 Hyvä

		Olotila:	2 Ei käytössä
Arvotus:	3 Esitys mj-luokka II	**Kohteen suojelu:**	9 Muu suojeluarvo
Selitys:		**Selitys:**	

Ympäristön suojelu:	0 Ei määritelty
Selitys:	

Tervahaudan halssi kaakosta.

Kohdetyyppi:	9 Valmistuspaikat/työpaikat	Copyright:	© *Metsähallitus 2008* © *Maanmittauslaitos 1/MML/08*
Koordinaatit:	X 7256004, Y 3455818, Z 85	Mittakaava:	1:10000

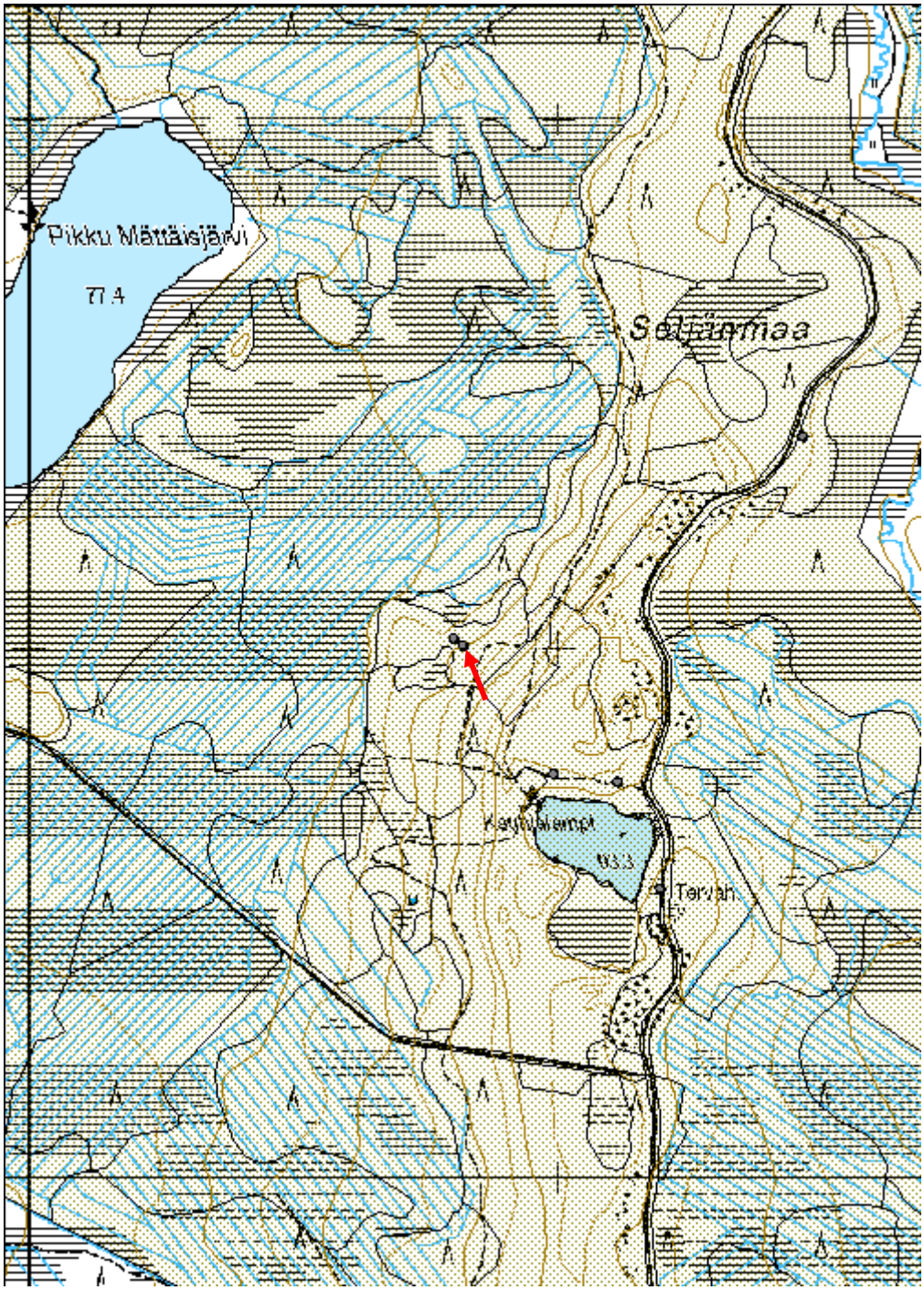

Seljänmaa 2 Tervapirtti jäännös	MH-tunnus: 145661

Kohdetyyppi:	1 Asuinpaikat	**Haltija:**	151 Metsätalous Pohjanmaa
Ajoitus:	7116 Uusi aika	**Ylläpitäjä:**	151 Metsätalous Pohjanmaa
Rakentamisvuosi:		**Kunta:**	564 OULU
Lukumäärä:	1		

Koordinaatti-selitys:		**Geometria tuotettu:**	4 Gps-mittaus, korjaamaton
Koordinaatit:	X 7256017, Y 3455800, Z 84	**Löydöt:**	

Taustatiedot

Kohde löytyi inventoinnissa 28.5.2012.

Ympäristön kuvaus

Etelä-pohjoissuuntainen noin 5 km pitkä soraharjanne, kivinen lakialue, osittain rakka-kivikkoa, alarinteissä hiekkaa. Kuivahko havumetsä.

Kohteen kuvaus

Kohde sijaitsee harjanteen länsilaidalla loivalla alarinteellä 25 m tervahaudasta (Reiska no.145660) luoteeseen. Paikalla on 3,5 x 3,5 m mittainen maaperustus, maavallin leveys on 0,5 m ja korkeus 0,2-0,3 m. Rakenteen kaakkoisnurkassa on kiukaan jänteet, mitat 1,8 m x 1,7 m, korkeus 0,7 m, kiuas on sammalen ja varpujen peittämä, humuksen alta havaittiin palaneita kiviä. Alueella kasvaa tiheästi eri-ikäisiä kuusia.

Kohteen rajaus

Kohde rajautuu pistemäisesti

Tulkinta

Tervapirtin jäännös.

Lisätietoja

Toimenpiteet

Tarkastukset

Tila: 3 Toteutettu Laji: 6 Suojeluarvojen tarkastus Tarkastusvuosi: 2012
Tarkastuspvm: 28.5.2012 Tarkastaja: H.-P. Schulz
Kuvaus: KMO-kulttuuriperintöinventointi

Viranomais-rekisterinro:		**Kunto:**	3 Huono

		Olotila:	2 Ei käytössä
Arvotus:	3 Esitys mj-luokka II	**Kohteen suojelu:**	9 Muu suojeluarvo
Selitys:		**Selitys:**	

Ympäristön suojelu:	0 Ei määritelty
Selitys:	

Yleiskuva koillisesta.

Kohdetyyppi:	1 Asuinpaikat	Copyright:	© *Metsähallitus 2008* © *Maanmittauslaitos 1/MML/08*
Koordinaatit:	X 7256017, Y 3455800, Z 84	Mittakaava:	1:10000

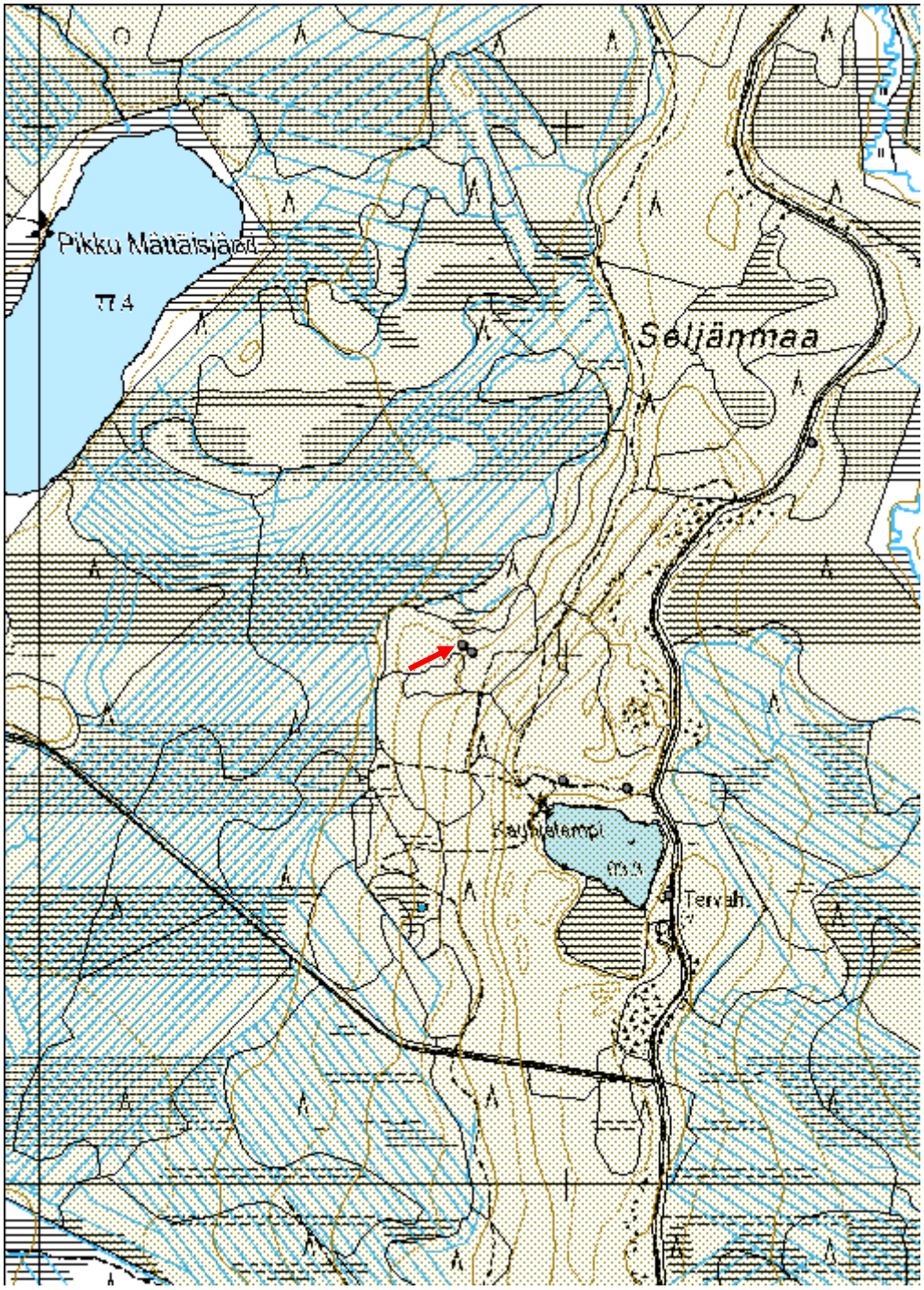

Koutuanjärvi 1 Tervahauta	MH-tunnus: 145670

Kohdetyyppi:	9 Valmistuspaikat/työpaikat	**Haltija:**	151 Metsätalous Pohjanmaa
Ajoitus:	7116 Uusi aika	**Ylläpitäjä:**	151 Metsätalous Pohjanmaa
Rakentamisvuosi:		**Kunta:**	564 OULU
Lukumäärä:	1		

Koordinaatti-selitys:		**Geometria tuotettu:**	4 Gps-mittaus, korjaamaton
Koordinaatit:	X 7258800, Y 3456321, Z 86	**Löydöt:**	

Taustatiedot

Kohde tarkastettiin inventoinnissa 28.5.2012, kohde on merkitty peruskartalle.

Ympäristön kuvaus

Etelä-pohjoissuuntainen noin 5 km pitkä soraharjanteen kapea pohjoispää Koutuanjärven länsipuolella, kivinen lakialue, osittain rakka-kivikkoa, alarinteissä hiekkaa. Kuivahko havumetsä.

Kohteen kuvaus

Hauta sijaitsee järven rantatörmän yläpuolella, halkaisija valli mukaan lukien 12 m, kuopan läpimitta 7 m ja syvyys 1,1 m. Halssi suuntautuu itään järvelle päin, pituus 3 m ja syvyys 1,9 m.
Vallin päällä ja kuopassa kasvaa isoja mäntyjä ja kuusia.

Kohteen rajaus

Kohde rajautuu pistemäisesti

Tulkinta

Tervahauta

Lisätietoja

Toimenpiteet

Tarkastukset

Tila: 3 Toteutettu Laji: 6 Suojeluarvojen tarkastus Tarkastusvuosi: 2012
Tarkastuspvm: 28.5.2012 Tarkastaja: H.-P. Schulz
Kuvaus: KMO-kulttuuriperintöinventointi

Viranomais-rekisterinro:		**Kunto:**	2 Keskinkertainen
		Olotila:	2 Ei käytössä
Arvotus:	3 Esitys mj-luokka II	**Kohteen suojelu:**	9 Muu suojeluarvo
Selitys:		**Selitys:**	

Ympäristön suojelu:	0 Ei määritelty
Selitys:	

Yleiskuva lounaasta.

Kohdetyyppi:	9 Valmistuspaikat/työpaikat	Copyright:	© *Metsähallitus 2008* © *Maanmittauslaitos 1/MML/08*
Koordinaatit:	X 7258800, Y 3456321, Z 86	Mittakaava:	1:10000

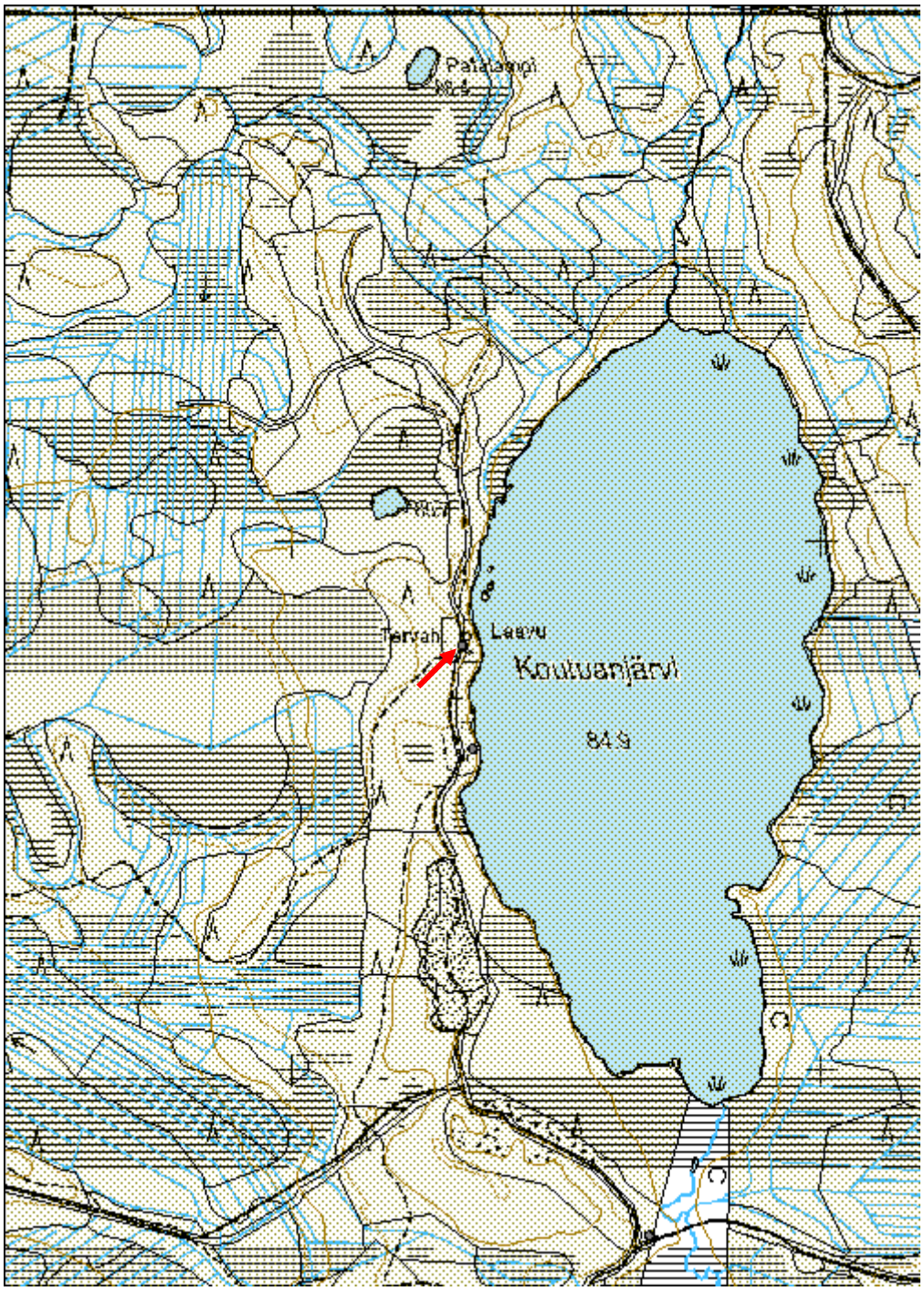

Kunnasmaa Tervahauta	MH-tunnus: 145677

Kohdetyyppi:	9 Valmistuspaikat/työpaikat	**Haltija:**	151 Metsätalous Pohjanmaa
Ajoitus:	7116 Uusi aika	**Ylläpitäjä:**	151 Metsätalous Pohjanmaa
Rakentamisvuosi:		**Kunta:**	564 OULU
Lukumäärä:	1		

Koordinaatti-selitys:		**Geometria tuotettu:**	4 Gps-mittaus, korjaamaton
Koordinaatit:	X 7258101, Y 3458778, Z 106	**Löydöt:**	

Taustatiedot

Kohde tarkastettiin inventoinnissa 28.5.2012, kohde on merkitty peruskartalle.

Ympäristön kuvaus

Matala kangassaareke suoalueen keskellä, tuoreehko havumetsä, taimikkoa.

Kohteen kuvaus

Hauta sijaitsee kankaan länsilaidalla lähellä ojitettua suota, sen läpimitta on valli mukaan lukien 12 m, kuopan läpimitta 8 m ja syvyys 0,9 m. Halssi suuntautuu länteen, pituus 3 m ja syvyys 2,5 m. Hauta on taimikon peittämä.

Kohteen rajaus

Kohde rajautuu pistemäisesti.

Tulkinta

Tervahauta

Lisätietoja

Toimenpiteet

Tarkastukset

Tila: 3 Toteutettu Laji: 6 Suojeluarvojen tarkastus Tarkastusvuosi: 2012
Tarkastuspvm: 28.5.2012 Tarkastaja: H.-P. Schulz
Kuvaus: KMO-kulttuuriperintöinventointi

Viranomais-rekisterinro:		**Kunto:**	2 Keskinkertainen
		Olotila:	2 Ei käytössä

Arvotus:	3 Esitys mj-luokka II	**Kohteen suojelu:**	9 Muu suojeluarvo
Selitys:		**Selitys:**	

Ympäristön suojelu:	0 Ei määritelty
Selitys:	

Tervahaudan kuoppa lounaasta.

Kohdetyyppi:	9 Valmistuspaikat/työpaikat	Copyright:	© *Metsähallitus 2008* © *Maanmittauslaitos 1/MML/08*
Koordinaatit:	X 7258101, Y 3458778, Z 106	Mittakaava:	1:10000

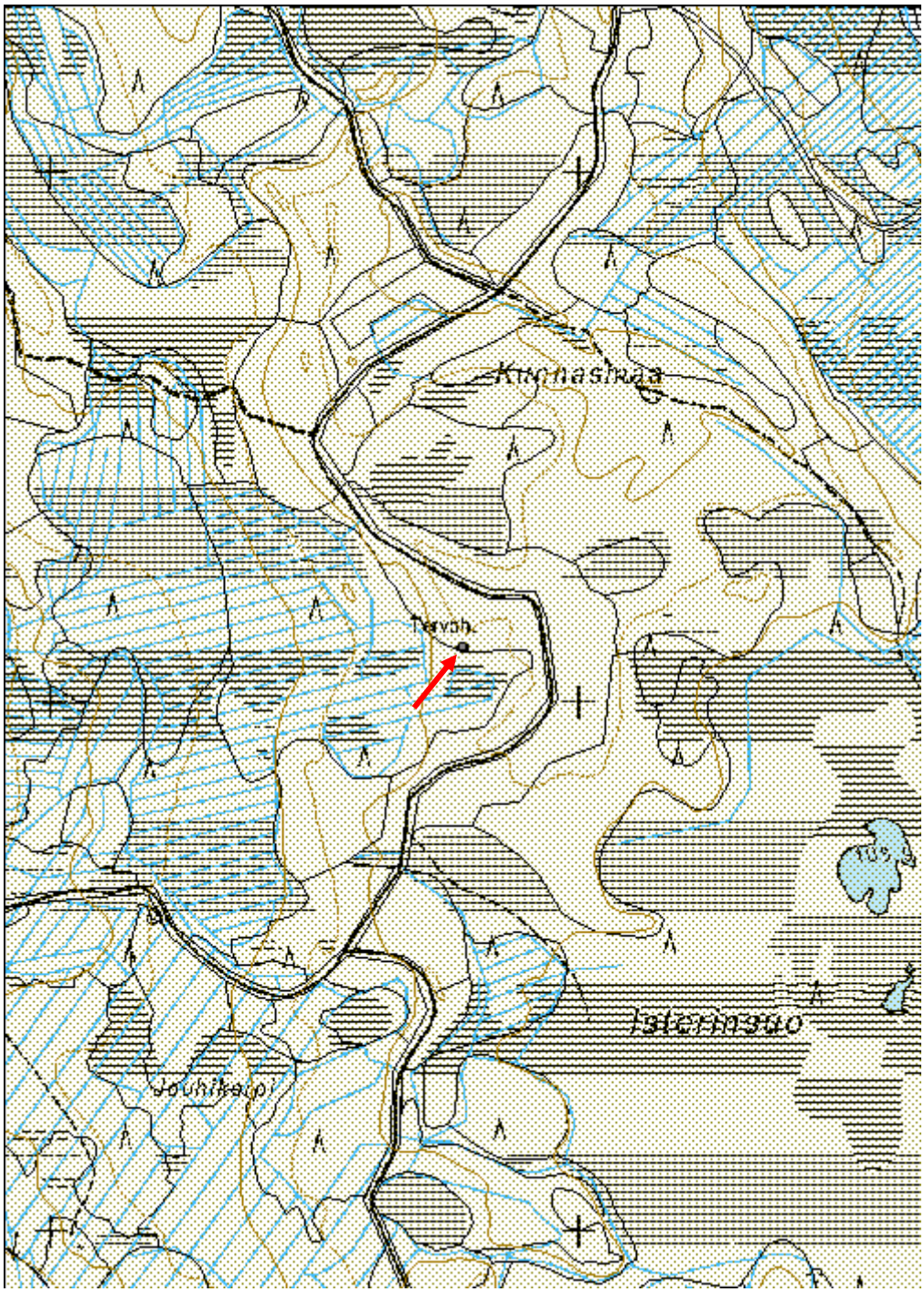

Ala-Käyränlampi 1 Tervahauta	MH-tunnus: 145689

Kohdetyyppi:	9 Valmistuspaikat/työpaikat	**Haltija:**	151 Metsätalous Pohjanmaa
Ajoitus:	7116 Uusi aika	**Ylläpitäjä:**	151 Metsätalous Pohjanmaa
Rakentamisvuosi:		**Kunta:**	564 OULU
Lukumäärä:	1		

Koordinaatti-selitys:		**Geometria tuotettu:**	4 Gps-mittaus, korjaamaton
Koordinaatit:	X 7254688, Y 3460853, Z 108	**Löydöt:**	

Taustatiedot

Kohde löytyi inventoinnissa 29.5.2012 (lidaraineisto).

Ympäristön kuvaus

Matala kangas suoalueen keskellä ja Ala-Käyränlammen luoteispuolella. Rehevähkö havumetsä.

Kohteen kuvaus

Kohde sijaitsee kankaan loivalla koillisrinteellä; todennäköisesti tuplahauta; läpimitta valli mukaan lukien 18 m, kuopan läpimitta 10 m ja syvyys 0,9 m. Halssi suuntautuu koilliseen, pituus 6 m ja syvyys 1,7 m, halssin alapäästä lähtee pitkä kapea oja koilliseen. Haudan päällä kasvaa nuoria kuusia ja koivuja.

Kohteen rajaus

Kohde rajautuu pistemäisesti.

Tulkinta

Tervahauta

Lisätietoja

Toimenpiteet

Tarkastukset

Tila: 3 Toteutettu Laji: 6 Suojeluarvojen tarkastus Tarkastusvuosi: 2012
Tarkastuspvm: 29.5.2012 Tarkastaja: H.-P. Schulz
Kuvaus: KMO-kulttuuriperintöinventointi

Viranomais-rekisterinro:		**Kunto:**	2 Keskinkertainen

		Olotila:	2 Ei käytössä
Arvotus:	3 Esitys mj-luokka II	**Kohteen suojelu:**	9 Muu suojeluarvo
Selitys:		**Selitys:**	

Ympäristön suojelu:	0 Ei määritelty
Selitys:	

Yleiskuva lännestä.

Kohdetyyppi:	9 Valmistuspaikat/työpaikat	Copyright:	© *Metsähallitus 2008* © *Maanmittauslaitos 1/MML/08*
Koordinaatit:	X 7254688, Y 3460853, Z 108	Mittakaava:	1:10000

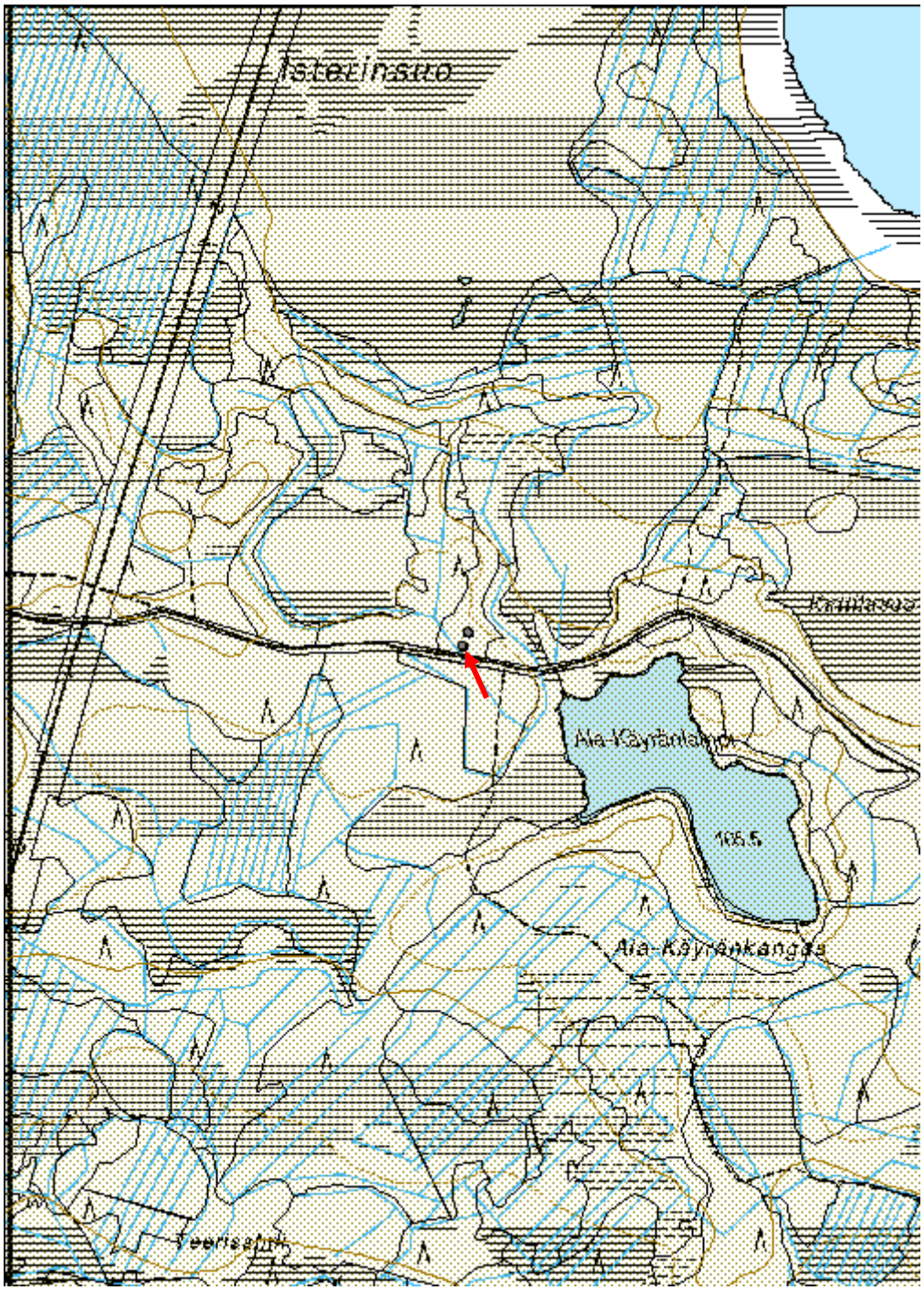

Ala-Käyränlampi 2 Tervapirtti jäännös	MH-tunnus: 145690

Kohdetyyppi:	1 Asuinpaikat	**Haltija:**	151 Metsätalous Pohjanmaa
Ajoitus:	7116 Uusi aika	**Ylläpitäjä:**	151 Metsätalous Pohjanmaa
Rakentamisvuosi:		**Kunta:**	564 OULU
Lukumäärä:	1		

Koordinaatti-selitys:		**Geometria tuotettu:**	4 Gps-mittaus, korjaamaton
Koordinaatit:	X 7254714, Y 3460864, Z 108	**Löydöt:**	

Taustatiedot

Kohde löytyi inventoinnissa 29.5.2012.

Ympäristön kuvaus

Matala kangas suoalueen keskellä ja Ala-Käyränlammen luoteispuolella. Rehevähkö havumetsä.

Kohteen kuvaus

Kohde sijaitsee kankaan loivalla koillisrinteellä, tervahaudasta (kohde Reiska 145689) 25 m pohjoiskoilliseen. Paikalla on maaperustus, mitat 4 x 4 m, vallin leveys on 0,4 - 0,6 m ja korkeus 0,3 - 0,4 m. Länsinurkassa on kiukaan jäännös, mitat 1,6 x 1,5 m ja korkeus 0,5 m; turpeen alla havaittiin palaneita kivenmurusia ja nokimaata. Rakenteet ovat sammalen ja varpujen peitossa, sisätilassa kasvaa kaksi isoa kuusta.

Kohteen rajaus

Kohde rajautuu pistemäisesti.

Tulkinta

Tervapirtin jäännös

Lisätietoja

Toimenpiteet

Tarkastukset

Tila: 3 Toteutettu Laji: 6 Suojeluarvojen tarkastus Tarkastusvuosi: 2012
Tarkastuspvm: 29.5.2012 Tarkastaja: H.-P. Schulz
Kuvaus: KMO-kulttuuriperintöinventointi

Viranomais-rekisterinro:		**Kunto:**	3 Huono

		Olotila:	2 Ei käytössä
Arvotus:	3 Esitys mj-luokka II	**Kohteen suojelu:**	9 Muu suojeluarvo
Selitys:		**Selitys:**	

Ympäristön suojelu:	0 Ei määritelty
Selitys:	

Yleiskuva lännestä, kiukaan jäänteet ovat oikealla rakenteet lounaisnurkassa.

Kohdetyyppi:	1 Asuinpaikat	Copyright:	© *Metsähallitus 2008* © *Maanmittauslaitos 1/MML/08*
Koordinaatit:	X 7254714, Y 3460864, Z 108	Mittakaava:	1:10000

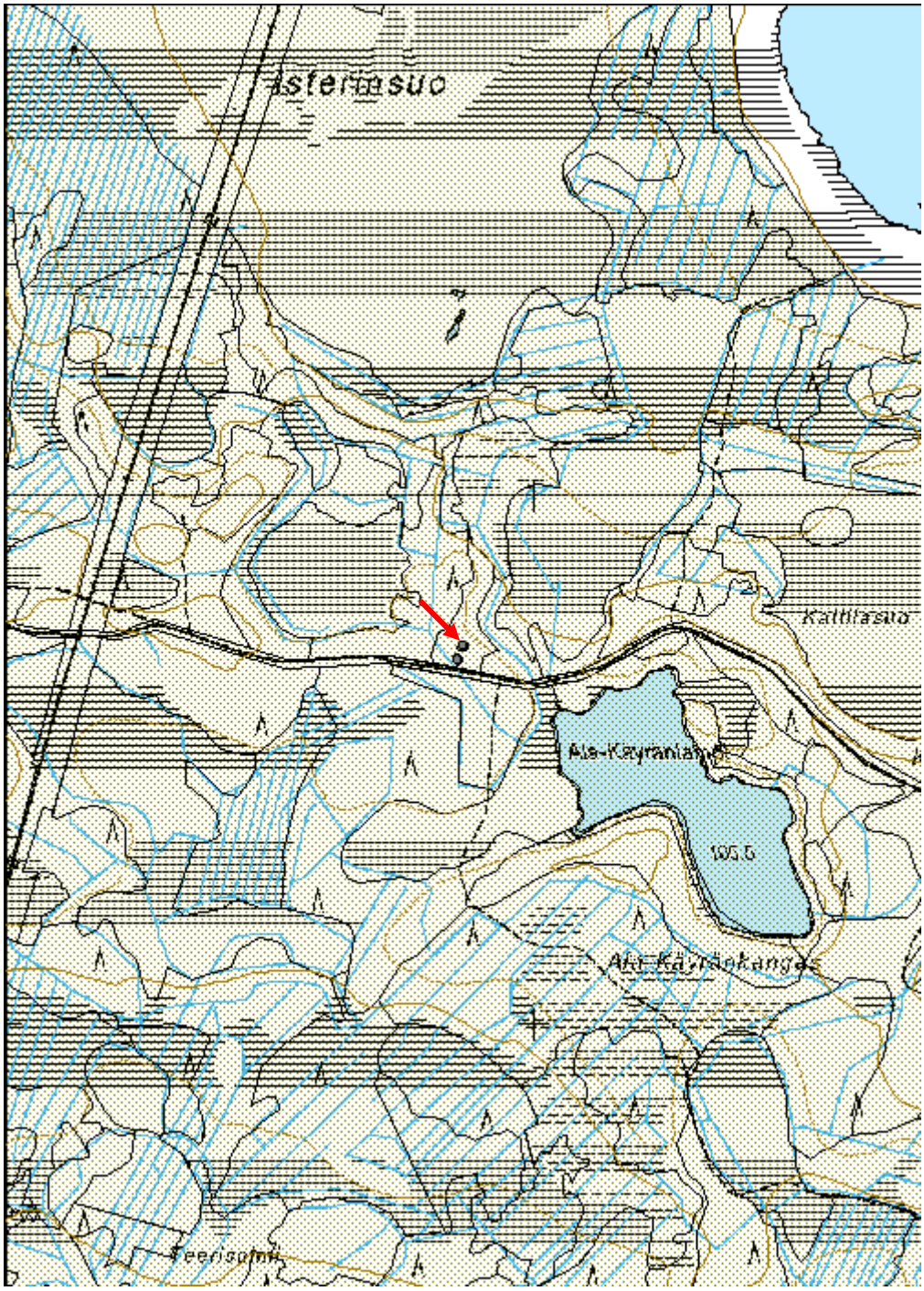

Murtomaa Tervahauta	MH-tunnus: 145960

Kohdetyyppi:	9 Valmistuspaikat/työpaikat	**Haltija:**	151 Metsätalous Pohjanmaa
Ajoitus:	7116 Uusi aika	**Ylläpitäjä:**	151 Metsätalous Pohjanmaa
Rakentamisvuosi:		**Kunta:**	564 OULU
Lukumäärä:	1		

Koordinaatti-selitys:		**Geometria tuotettu:**	4 Gps-mittaus, korjaamaton
Koordinaatit:	X 7247644, Y 3449976, Z 73	**Löydöt:**	

Taustatiedot

Kohde löytyi inventoinnissa 4.6.2012 (lidaraineisto).

Ympäristön kuvaus

Matala pieni saareke suoalueen keskellä, rehevähkö mäntyvaltainen metsä, aluskasvillisuus puolukkaa, mustikkaa ja sammalta.

Kohteen kuvaus

Haudan läpimitta valli mukaan lukien 18 m, kuopan läpimitta 13 m ja syvyys 0,6 m. Halssi suuntautuu pohjoiseen, pituus 7 m (vallin kohdalla sortunut) ja syvyys 1,8 m. Vallin päällä kasvaa isoja mäntyjä.

Kohteen rajaus

Kohde rajautuu pistemäisesti.

Tulkinta

Tervahauta

Lisätietoja

Toimenpiteet

Tarkastukset

Tila: 3 Toteutettu Laji: 6 Suojeluarvojen tarkastus Tarkastusvuosi: 2012
Tarkastuspvm: 6.4.2012 Tarkastaja: H.-P. Schulz
Kuvaus: KMO-kulttuuriperintöinventointi

Viranomais-rekisterinro:		**Kunto:**	2 Keskinkertainen

		Olotila:	2 Ei käytössä
Arvotus:	3 Esitys mj-luokka II	**Kohteen suojelu:**	9 Muu suojeluarvo
Selitys:		**Selitys:**	

Ympäristön suojelu:	0 Ei määritelty
Selitys:	

Yleiskuva kaakosta.

Kohdetyyppi:	9 Valmistuspaikat/työpaikat	Copyright:	© *Metsähallitus 2008* © *Maanmittauslaitos 1/MML/08*
Koordinaatit:	X 7247644, Y 3449976, Z 73	Mittakaava:	1:5000

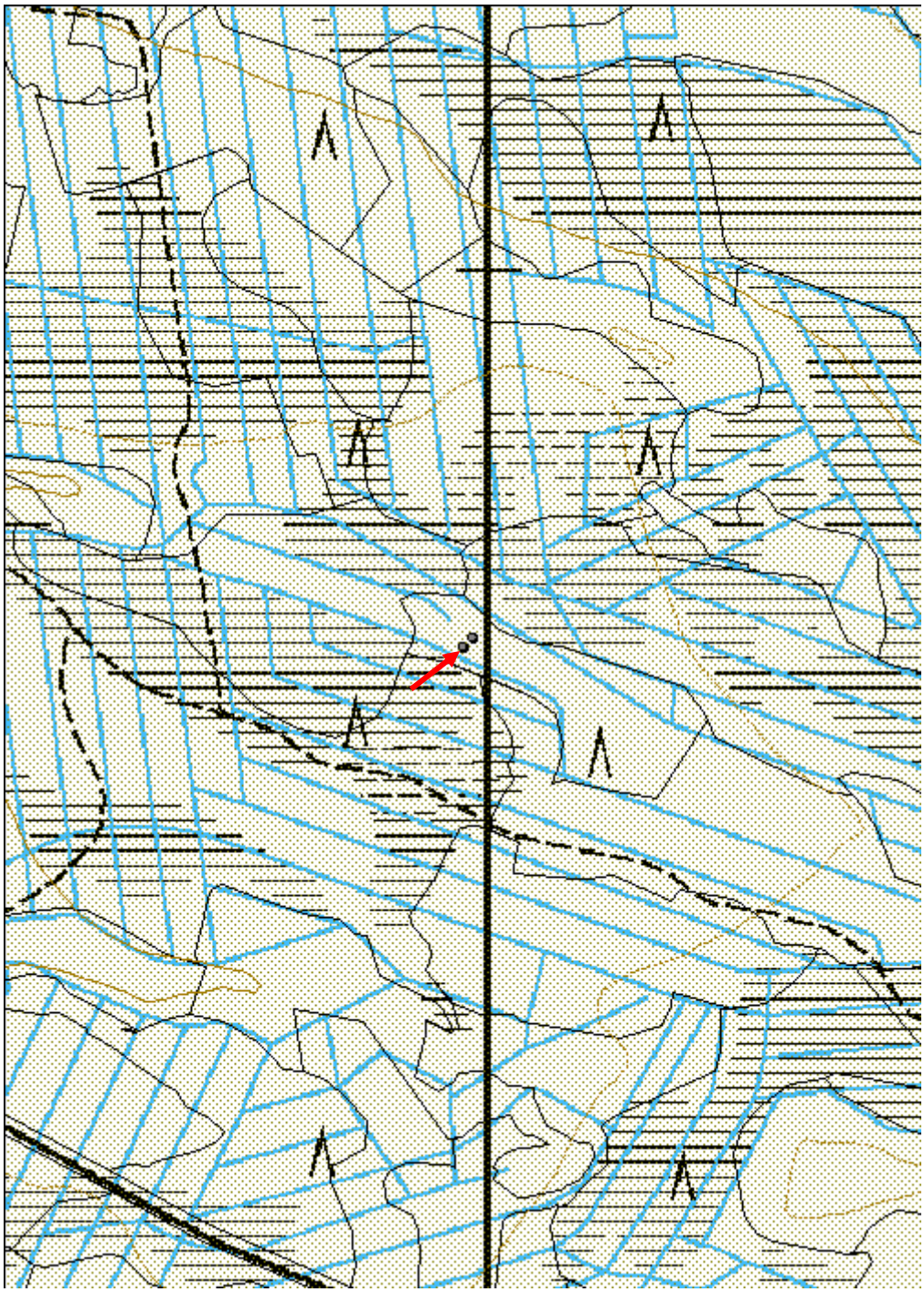

Murtomaa Tervapirtti jäännös	MH-tunnus: 145961

Kohdetyyppi:	1 Asuinpaikat	**Haltija:**	151 Metsätalous Pohjanmaa
Ajoitus:	7116 Uusi aika	**Ylläpitäjä:**	151 Metsätalous Pohjanmaa
Rakentamisvuosi:		**Kunta:**	564 OULU
Lukumäärä:	1		

Koordinaatti-selitys:		**Geometria tuotettu:**	4 Gps-mittaus, korjaamaton
Koordinaatit:	X 7247653, Y 3449985, Z 73	**Löydöt:**	

Taustatiedot

Kohde löytyi inventoinnissa 4.6.2012.

Ympäristön kuvaus

Matala pieni saareke suoalueen keskellä, rehevähkö mäntyvaltainen metsä, aluskasvillisuus puolukkaa, mustikkaa ja sammalta.

Kohteen kuvaus

Tervahaudasta (kohde Reiska 145960) 15 m koilliseen on maaperustus, mitat 5 x 4 m, maavallin leveys on 0,4-0,5 m ja korkeus 0,2 m; länsinurkassa on ison kiukaan jäännös, mitat 1,8 x 1,8 m, korkeus 0,7 m. Rakenteet ovat sammalen ja varpujen peitossa. Metsäkone on ajanut kohteen yli, vauriot ovat kuitenkin vähäisiä.

Kohteen rajaus

Kohde rajautuu pistemäisesti.

Tulkinta

Tervapirtin jäännös

Lisätietoja

Toimenpiteet

Tarkastukset

Tila: 3 Toteutettu Laji: 6 Suojeluarvojen tarkastus Tarkastusvuosi: 2012
Tarkastuspvm: 4.6.2012 Tarkastaja: H.-P. Schulz
Kuvaus: KMO-kulttuuriperintöinventointi

Viranomais-rekisterinro:		**Kunto:**	3 Huono
		Olotila:	2 Ei käytössä

Arvotus:	3 Esitys mj-luokka II	**Kohteen suojelu:**	9 Muu suojeluarvo
Selitys:		**Selitys:**	

Ympäristön suojelu:	0 Ei määritelty
Selitys:	

Kiukaan jäänteet lännestä.

Kohdetyyppi:	1 Asuinpaikat	Copyright:	© *Metsähallitus 2008* © *Maanmittauslaitos 1/MML/08*
Koordinaatit:	X 7247653, Y 3449985, Z 73	Mittakaava:	1:5000

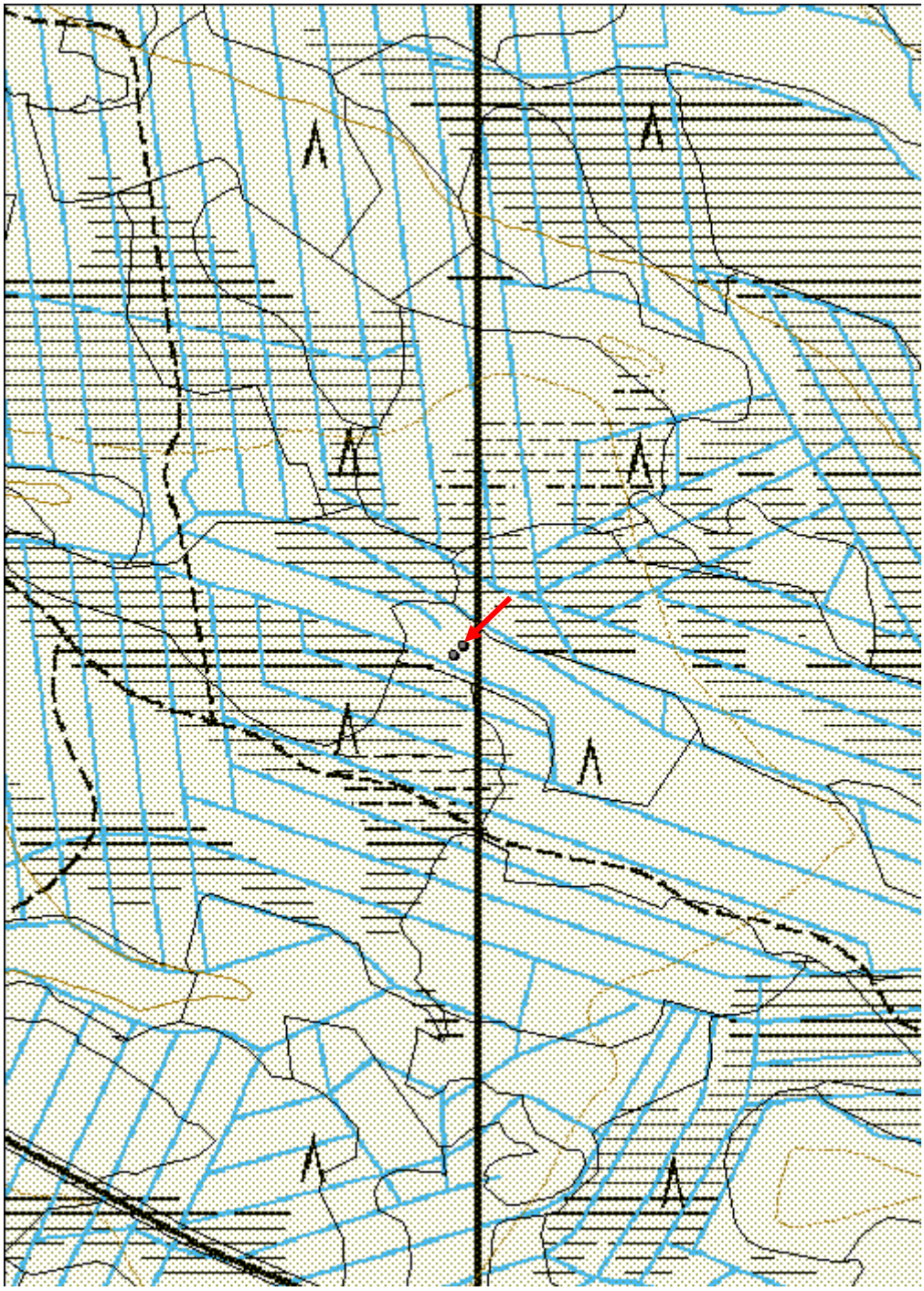

Isonkivenmaa Kivilatomus	MH-tunnus: 145963

Kohdetyyppi:	17 Kivi- ja maarakenteet	**Haltija:**	151 Metsätalous Pohjanmaa
Ajoitus:	7116 Uusi aika	**Ylläpitäjä:**	151 Metsätalous Pohjanmaa
Rakentamisvuosi:		**Kunta:**	564 OULU
Lukumäärä:	1		

Koordinaatti-selitys:		**Geometria tuotettu:**	4 Gps-mittaus, korjaamaton
Koordinaatit:	X 7248750, Y 3460725, Z 108	**Löydöt:**	

Taustatiedot

Kohde tarkastettiin inventoinnissa 6.6.2012, lähde Sutigis.

Ympäristön kuvaus

Soiden ympäröimä etelä-pohjois-suuntainen kivinen harjanne noin kilometri Iijoen eteläpuolella, harjanteen pohjoispäässä on laaja sorakuoppa. Mäntykangas, nuorta kasvatusmetsää.

Kohteen kuvaus

Kohde sijaitsee harjanteen pohjoispäässä sorakuopan kaakkoispuolella. Paikalla on kivilatomus, mitaltaan 1,2 x 1,2 m, pohjassa neliömäinen. Nykyinen korkeus on 1,1 m, latomuksen yläosa on tehty vasta jonkun aikaa sitten sorakuopasta tuoduista kivistä (punaisen jäkälän peittämiä kiviä). n. 30-40 cm korkea neliömäinen alaosa on tehty surista pintakivistä (lohkopintoja), jotka ovat keltaisten jäkälien peittämiä. Kelttakarttajäkelän koko > 5 cm ja kaarrekeltakarven koko > 25 cm viittaavat yli sadan vuoden ikään. Humus on peittänyt alimmat kivet 5 cm:llä.

Kohteen rajaus

Kohde rajautuu pistemäisesti.

Tulkinta

Kyseessä on mahdollisesti rajakivi tai paasikivi.

Lisätietoja

Toimenpiteet

Tarkastukset

Tila: 3 Toteutettu Laji: 6 Suojeluarvojen tarkastus Tarkastusvuosi: 2012

Tarkastuspvm: 6.6.2012 Tarkastaja: H.-P. Schulz Kuvaus: KMO-kulttuuriperintöinventointi	

Viranomais-rekisterinro:		**Kunto:**	3 Huono
		Olotila:	2 Ei käytössä
Arvotus:	3 Esitys mj-luokka II	**Kohteen suojelu:**	9 Muu suojeluarvo
Selitys:		**Selitys:**	

Ympäristön suojelu:	0 Ei määritelty
Selitys:	

Yleiskuva koillisesta; alaosassa vanha latomus lohkokivistä, sen päällä resentti pyöristyneistä kivistä tehty latomus.

Kohdetyyppi:	17 Kivi- ja maarakenteet	Copyright:	© *Metsähallitus 2008* © *Maanmittauslaitos 1/MML/08*
Koordinaatit:	X 7248750, Y 3460725, Z 108	Mittakaava:	1:5000

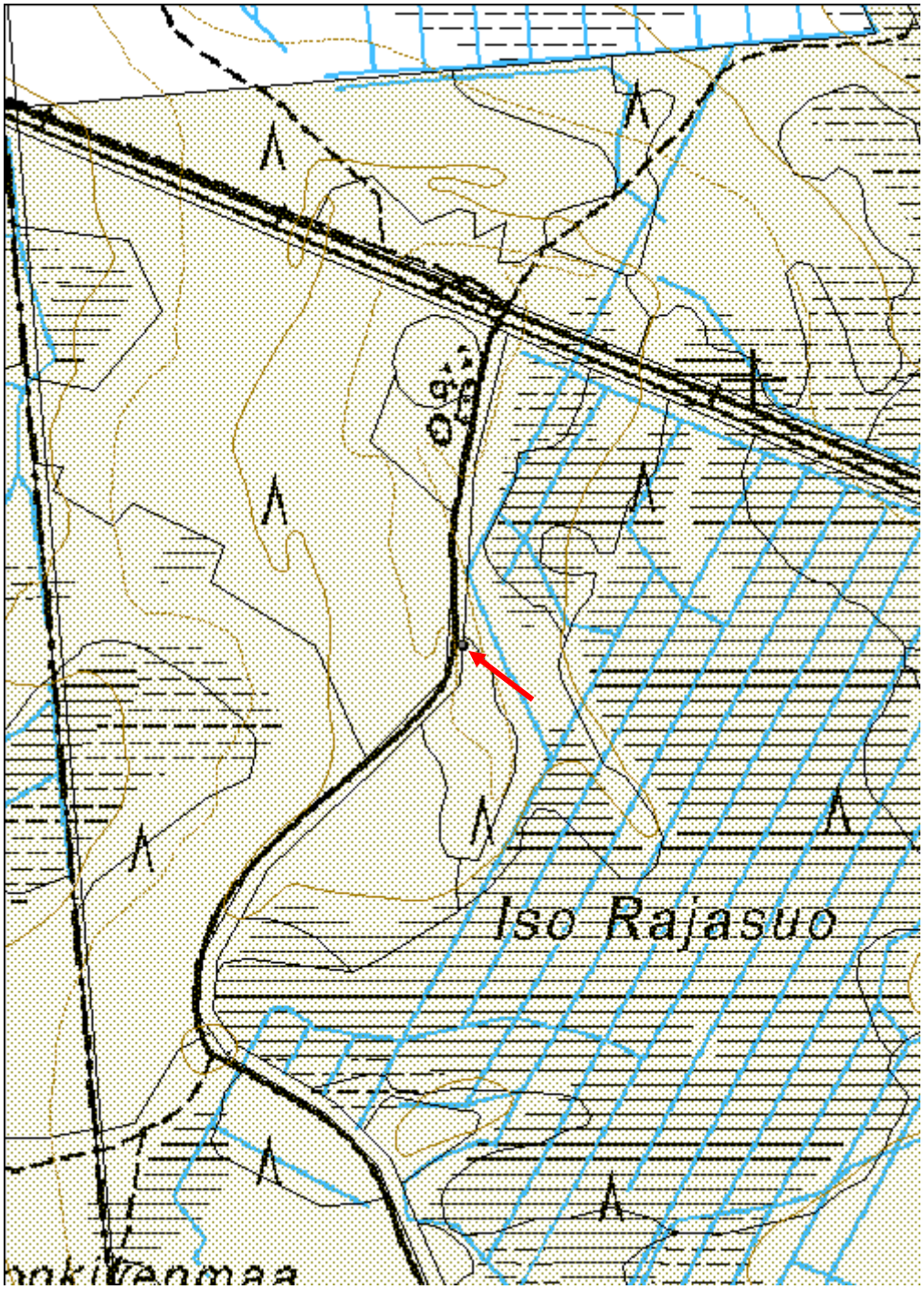

Kivijärvenkangas 2 Tervahauta	MH-tunnus: 145974

Kohdetyyppi:	9 Valmistuspaikat/työpaikat	**Haltija:**	151 Metsätalous Pohjanmaa
Ajoitus:	7116 Uusi aika	**Ylläpitäjä:**	151 Metsätalous Pohjanmaa
Rakentamisvuosi:		**Kunta:**	564 OULU
Lukumäärä:	1		

Koordinaatti-selitys:		**Geometria tuotettu:**	4 Gps-mittaus, korjaamaton
Koordinaatit:	X 7259888, Y 3439646, Z 77	**Löydöt:**	

Taustatiedot

Kohde tarkastettiin inventoinnissa 8.6.2012, kohde on merkitty peruskartalle.

Ympäristön kuvaus

Korkea kangas Kivijärven kaakkoispuolella, lakialue osittain soistunut, osittain huuhtoutunutta kivikkoa. Rehevähkö sekametsä, aluskasvillisuus mustikkaa, puolukkaa ja sammalta.

Kohteen kuvaus

Kohde sijaitsee kankaan pohjoisella alarinteellä noin 200 m kivijärvestä itään.
Haudan läpimitta valli mukaan lukien 14 m, kuopan läpimitta 9 m ja syvyys 0,9 m. Halssi suuntautuu pohjoiseen, pituus 7 m ja syvyys 1,7 m. Halssin päästä lähtee pieni oja rinnettä alaspäin.
Haudan päällä kasvaa isoja lehti- ja havupuita.

Kohteen rajaus

Kohde rajautuu pistemäisesti

Tulkinta

Tervahauta

Lisätietoja

Toimenpiteet

Tarkastukset

Tila: 3 Toteutettu Laji: 6 Suojeluarvojen tarkastus Tarkastusvuosi: 2012
Tarkastuspvm: 8.6.2012 Tarkastaja: H.-P. Schulz
Kuvaus: KMO-kulttuuriperintöinventointi

Viranomais-rekisterinro:		**Kunto:**	2 Keskinkertainen
		Olotila:	2 Ei käytössä
Arvotus:	3 Esitys mj-luokka II	**Kohteen suojelu:**	9 Muu suojeluarvo
Selitys:		**Selitys:**	

Ympäristön suojelu:	0 Ei määritelty
Selitys:	

Yleiskuva luoteesta.

Kohdetyyppi:	9 Valmistuspaikat/työpaikat	Copyright:	© *Metsähallitus 2008* © *Maanmittauslaitos 1/MML/08*
Koordinaatit:	X 7259888, Y 3439646, Z 77	Mittakaava:	1:5000

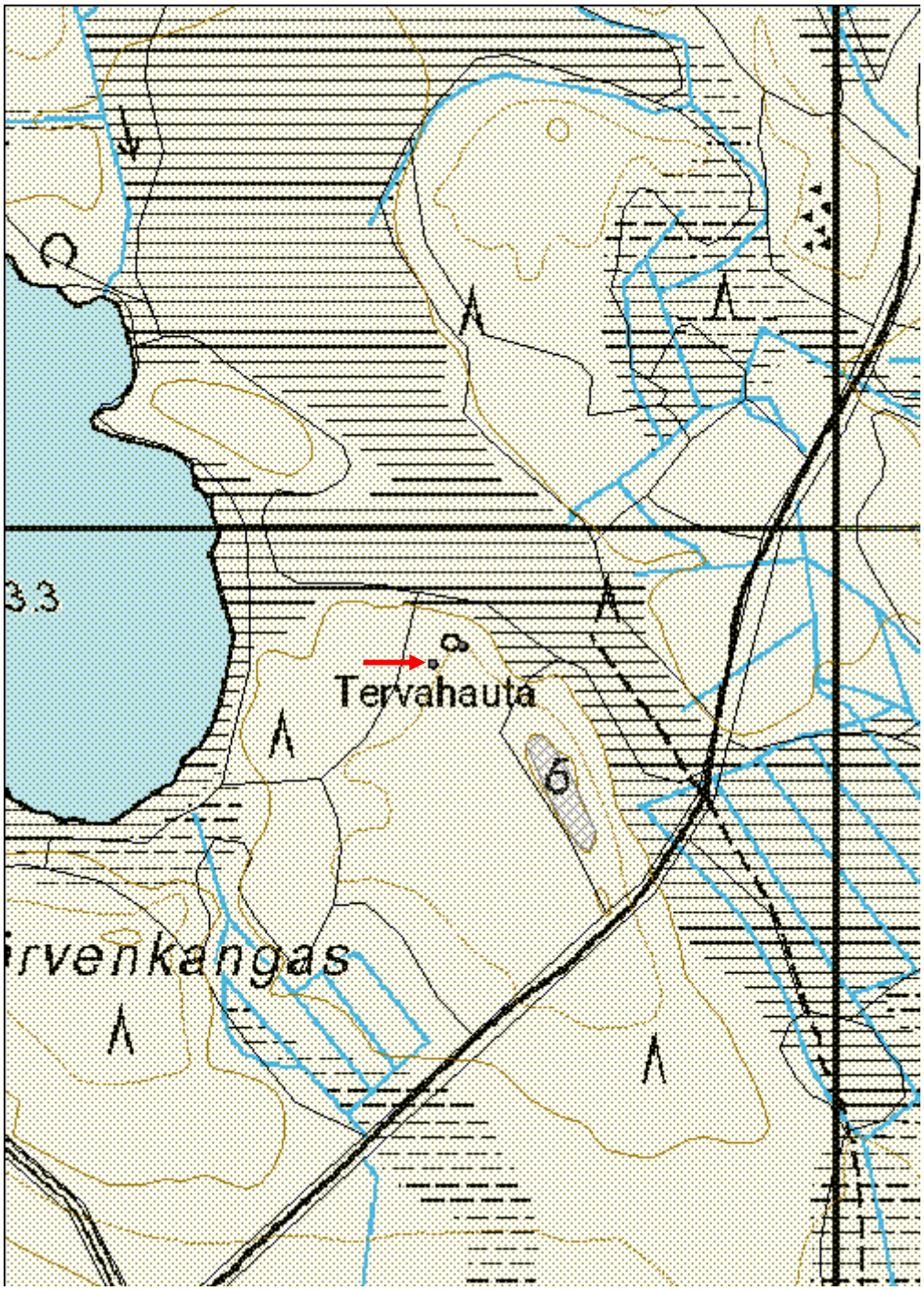

Kivijärvenkangas 3 Tervapirtti jäännös	MH-tunnus: 145977

Kohdetyyppi:	1 Asuinpaikat	**Haltija:**	151 Metsätalous Pohjanmaa
Ajoitus:	7116 Uusi aika	**Ylläpitäjä:**	151 Metsätalous Pohjanmaa
Rakentamisvuosi:		**Kunta:**	564 OULU
Lukumäärä:	1		

Koordinaatti-selitys:		**Geometria tuotettu:**	4 Gps-mittaus, korjaamaton
Koordinaatit:	X 7259871, Y 3439618, Z 77	**Löydöt:**	

Taustatiedot

Kohde löytyi inventoinnissa 8.6.2012.

Ympäristön kuvaus

Korkea kangas Kivijärven kaakkoispuolella, lakialue osittain soistunut, osittain huuhtoutunutta kivikkoa. Rehevähkö sekametsä, aluskasvillisuus mustikkaa, puolukkaa ja sammalta.

Kohteen kuvaus

Kohde sijaitsee kankaan pohjoisella alarinteellä noin 200 m kivijärvestä itään. 20 m tervahaudasta (kohde Reiska 145974) itään on kiukaan jäännös, mitat 1,9 x 1,6 m ja korkeus 0,5 m. Rakenne on puolukan ja sammalen peitossa, sen päällä kasvaa iso mänty. Humuksen alta havaittiin kovasti palaneita kiviä ja nokea.

Kohteen rajaus

Kohde rajautuu pistemäisesti.

Tulkinta

Tervapirtin jäännös.

Lisätietoja

Toimenpiteet

Tarkastukset

Tila: 3 Toteutettu Laji: 6 Suojeluarvojen tarkastus Tarkastusvuosi: 2012
Tarkastuspvm: 8.6.2012 Tarkastaja: H.-P. Schulz
Kuvaus: KMO-kulttuuriperintöinventointi

Viranomais-rekisterinro:		**Kunto:**	3 Huono

		Olotila:	2 Ei käytössä
Arvotus:	3 Esitys mj-luokka II	**Kohteen suojelu:**	2 Muinaisjäännösrekisteri II
Selitys:		**Selitys:**	

Ympäristön suojelu:	0 Ei määritelty
Selitys:	

Kiukaan jäänteet koillisesta.

Kohdetyyppi:	1 Asuinpaikat	Copyright:	*© Metsähallitus 2008* *© Maanmittauslaitos 1/MML/08*
Koordinaatit:	X 7259871, Y 3439618, Z 77	Mittakaava:	1:5000

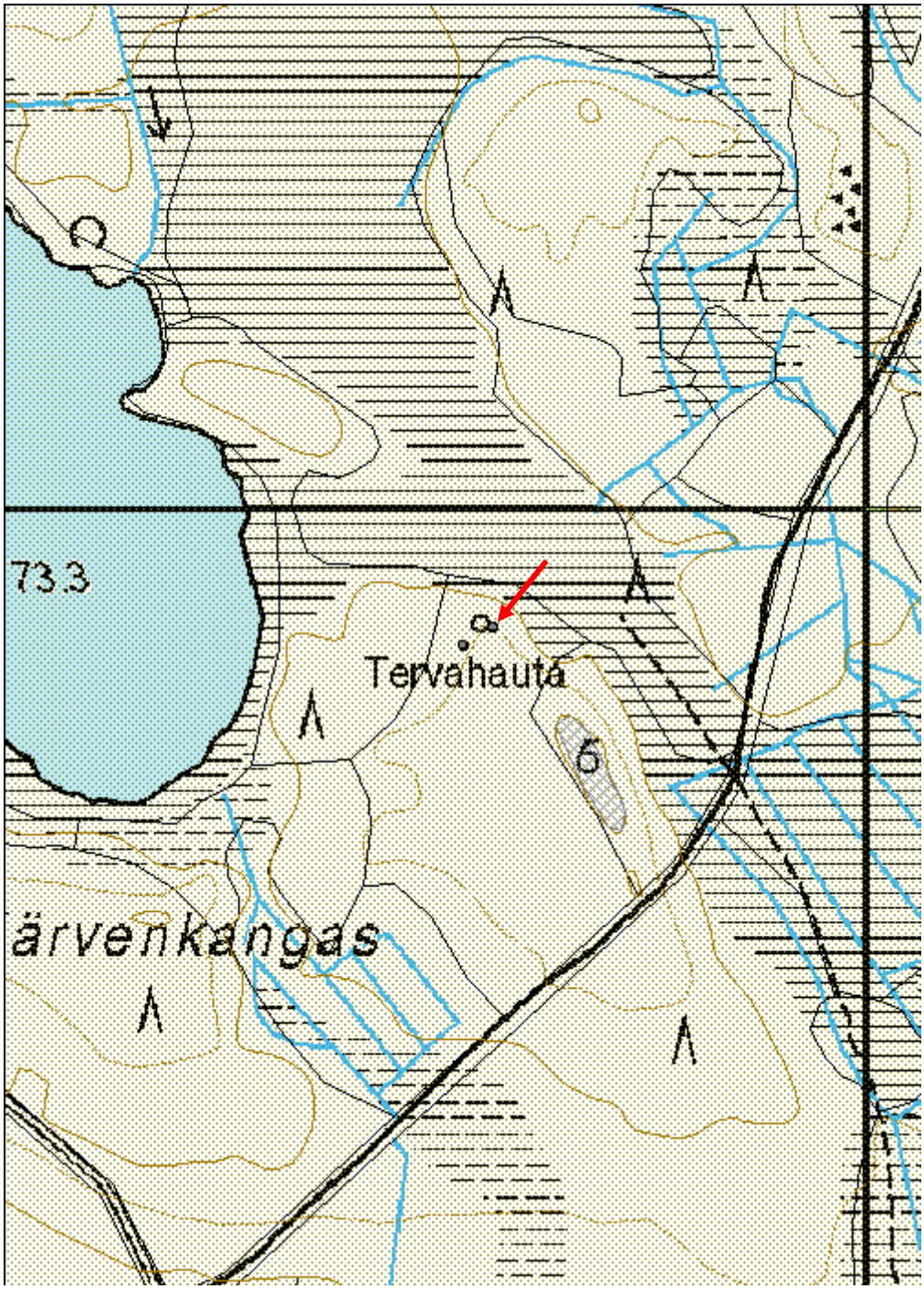

Yli-Koutuanjärvi 3 Tervapirtti jäännös	MH-tunnus: 145987

Kohdetyyppi:	1 Asuinpaikat	**Haltija:**	151 Metsätalous Pohjanmaa
Ajoitus:	7116 Uusi aika	**Ylläpitäjä:**	151 Metsätalous Pohjanmaa
Rakentamisvuosi:		**Kunta:**	564 OULU
Lukumäärä:	1		

Koordinaatti-selitys:		**Geometria tuotettu:**	4 Gps-mittaus, korjaamaton
Koordinaatit:	X 7245678, Y 3463063, Z 103	**Löydöt:**	

Taustatiedot

Kohde löytyi inventoinnissa 11.6.2012.

Ympäristön kuvaus

Lounais-koillis-suuntainen kapea soraharjanne Ylä-Koutuanjärven eteläpuolella. Rehevähkö sekametsä.

Kohteen kuvaus

Kohde sijaitsee tasanteella harjanteet lounaispäässä tervahaudasta (kohde Reiska 145988) 40 m koilliseen. Umpeen kasvaneen kiukaan jäännöksen mitat ovat 2,2 x 2 m ja korkeus 0,8 m. Sen juurella on muutama iso kivi näkyvissä, humuksen alla on runsaasti pienempiä palaneita kiviä.

Kohteen rajaus

Kohde rajautuu pistemäisesti.

Tulkinta

Tervapirtti jäännös.

Lisätietoja

Toimenpiteet

Tarkastukset

Tila: 3 Toteutettu Laji: 6 Suojeluarvojen tarkastus Tarkastusvuosi: 2012
Tarkastuspvm: 11.6.2012 Tarkastaja: H.-P. Schulz
Kuvaus: KMO-kulttuuriperintöinventointi

Viranomais-rekisterinro:		**Kunto:**	3 Huono

		Olotila:	2 Ei käytössä
Arvotus:	3 Esitys mj-luokka II	**Kohteen suojelu:**	9 Muu suojeluarvo
Selitys:		**Selitys:**	

Ympäristön suojelu:	0 Ei määritelty
Selitys:	

Kiukaan jäänteet kaakosta.

Kohdetyyppi:	1 Asuinpaikat	Copyright:	*© Metsähallitus 2008* *© Maanmittauslaitos 1/MML/08*
Koordinaatit:	X 7245678, Y 3463063, Z 103	Mittakaava:	1:5000

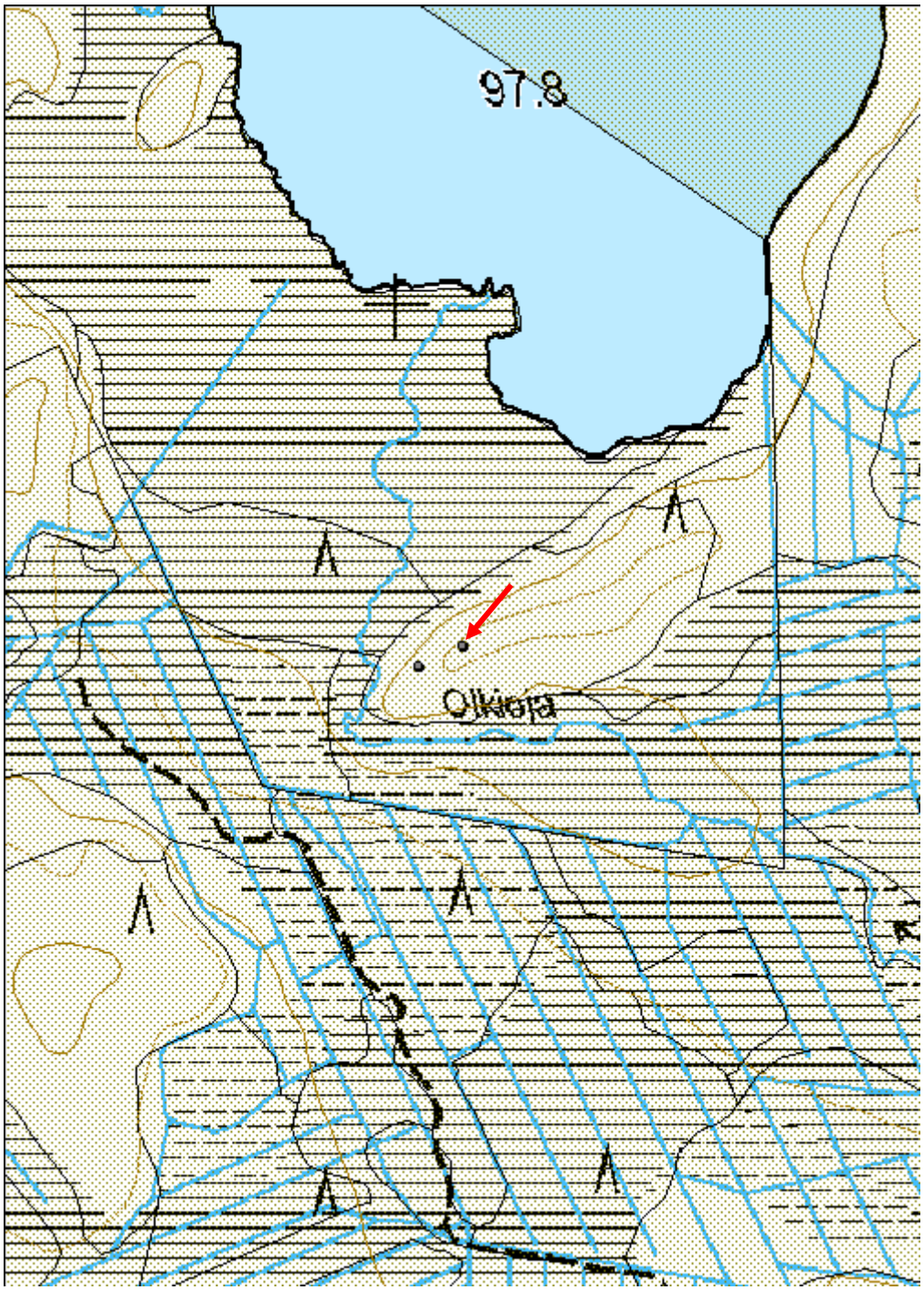

Ylä-Koutuanjärvi 4 Tervahauta	MH-tunnus: 145988

Kohdetyyppi:	9 Valmistuspaikat/työpaikat	**Haltija:**	151 Metsätalous Pohjanmaa
Ajoitus:	7116 Uusi aika	**Ylläpitäjä:**	151 Metsätalous Pohjanmaa
Rakentamisvuosi:		**Kunta:**	564 OULU
Lukumäärä:	1		

Koordinaatti-selitys:		**Geometria tuotettu:**	4 Gps-mittaus, korjaamaton
Koordinaatit:	X 7245659, Y 3463021, Z 101	**Löydöt:**	

Taustatiedot

Kohde löytyi inventoinnissa 11.6.2012 (lidar-aineisto).

Ympäristön kuvaus

Lounais-koillis-suuntainen kapea soraharjanne Ylä-Koutuanjärven eteläpuolella. Rehevähkö sekametsä.

Kohteen kuvaus

Kohde sijaitsee loivalla rinteellä harjanteet lounaispäässä. Tuplahauta, läpimitta ulompi valli mukaan lukien 18 m, sisempi valli mukaan lukien13 m, kuopan halkaisija 7 m ja syvyys 0,9 m. Halssi suuntautuu luoteeseen, pituus 5 m ja syvyys 1,9 m. Haudan päällä kasvaa eri-ikäisiä havu- ja lehtipuita.

Kohteen rajaus

Kohde rajautuu pistemäisesti.

Tulkinta

Tervahauta

Lisätietoja

Toimenpiteet

Tarkastukset

Tila: 3 Toteutettu Laji: 6 Suojeluarvojen tarkastus Tarkastusvuosi: 2012
Tarkastuspvm: 11.6.2012 Tarkastaja: H.-P. Schulz
Kuvaus: KMO-kulttuuriperintöinventointi

Viranomais-rekisterinro:		**Kunto:**	2 Keskinkertainen

		Olotila:	2 Ei käytössä
Arvotus:	3 Esitys mj-luokka II	**Kohteen suojelu:**	9 Muu suojeluarvo
Selitys:		**Selitys:**	

Ympäristön suojelu:	0 Ei määritelty
Selitys:	

Tervahaudan kuoppa kaakosta.

Kohdetyyppi:	9 Valmistuspaikat/työpaikat	Copyright:	© *Metsähallitus 2008* © *Maanmittauslaitos 1/MML/08*
Koordinaatit:	X 7245659, Y 3463021, Z 101	Mittakaava:	1:5000

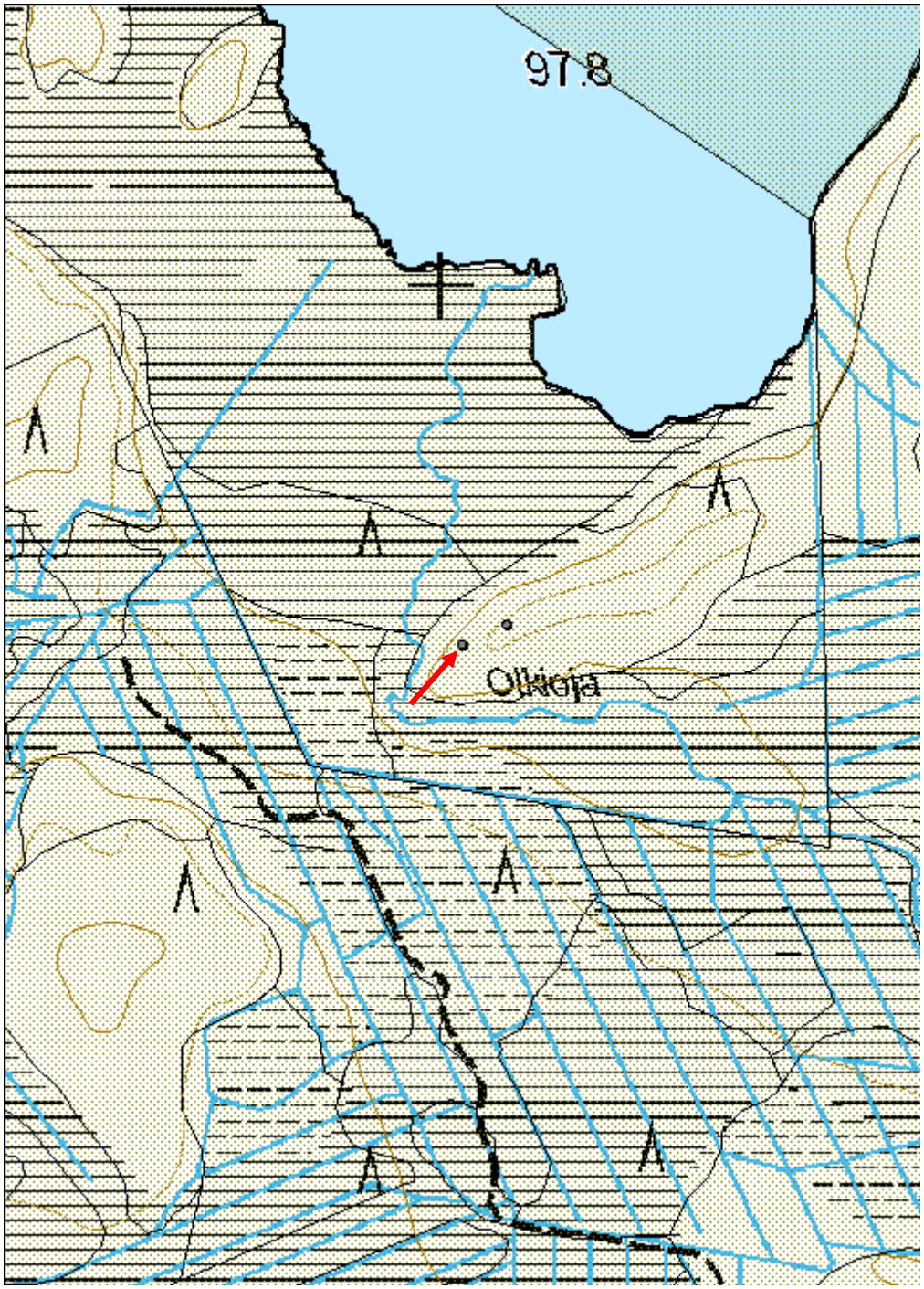

Kolmikannanharju 1 Tervahauta	MH-tunnus: 145990

Kohdetyyppi:	9 Valmistuspaikat/työpaikat	**Haltija:**	151 Metsätalous Pohjanmaa
Ajoitus:	7116 Uusi aika	**Ylläpitäjä:**	151 Metsätalous Pohjanmaa
Rakentamisvuosi:		**Kunta:**	564 OULU
Lukumäärä:	1		

Koordinaatti-selitys:		**Geometria tuotettu:**	4 Gps-mittaus, korjaamaton
Koordinaatit:	X 7243568, Y 3463967, Z 120	**Löydöt:**	

Taustatiedot

Kohde löytyi inventoinnissa 11.6.2012 (lidaraineisto).

Ympäristön kuvaus

Matala itä-länsi-suuntainen harjujakso suoalueen keskellä. Rehevähkö sekametsä.

Kohteen kuvaus

Kohde sijaitsee harjun loivalla pohjoisrinteellä; tuplahauta, läpimitta vallit mukaan lukien 18 m, kuopan läpimitta 10 m ja syvyys 0,8 m. Halssi suuntautuu pohjoiseen, pituus 6 m ja syvyys 2,5 m. Haudan päällä kasvaa eri-ikäisiä lehti- ja havupuita.

Kohteen rajaus

Kohde rajautuu pistemäisesti.

Tulkinta

Tervahauta

Lisätietoja

Toimenpiteet

Tarkastukset

Tila: 3 Toteutettu Laji: 6 Suojeluarvojen tarkastus Tarkastusvuosi: 2012
Tarkastuspvm: 11.6.2012 Tarkastaja: H.-P. Schulz
Kuvaus: KMO-kulttuuriperintöinventointi

Viranomais-rekisterinro:		**Kunto:**	2 Keskinkertainen

		Olotila:	2 Ei käytössä
Arvotus:	3 Esitys mj-luokka II	**Kohteen suojelu:**	9 Muu suojeluarvo
Selitys:		**Selitys:**	

Ympäristön suojelu:	0 Ei määritelty
Selitys:	

Tervahaudan kuoppa lounaasta.

Kohdetyyppi:	9 Valmistuspaikat/työpaikat	Copyright:	© *Metsähallitus 2008* © *Maanmittauslaitos 1/MML/08*
Koordinaatit:	X 7243568, Y 3463967, Z 120	Mittakaava:	1:5000

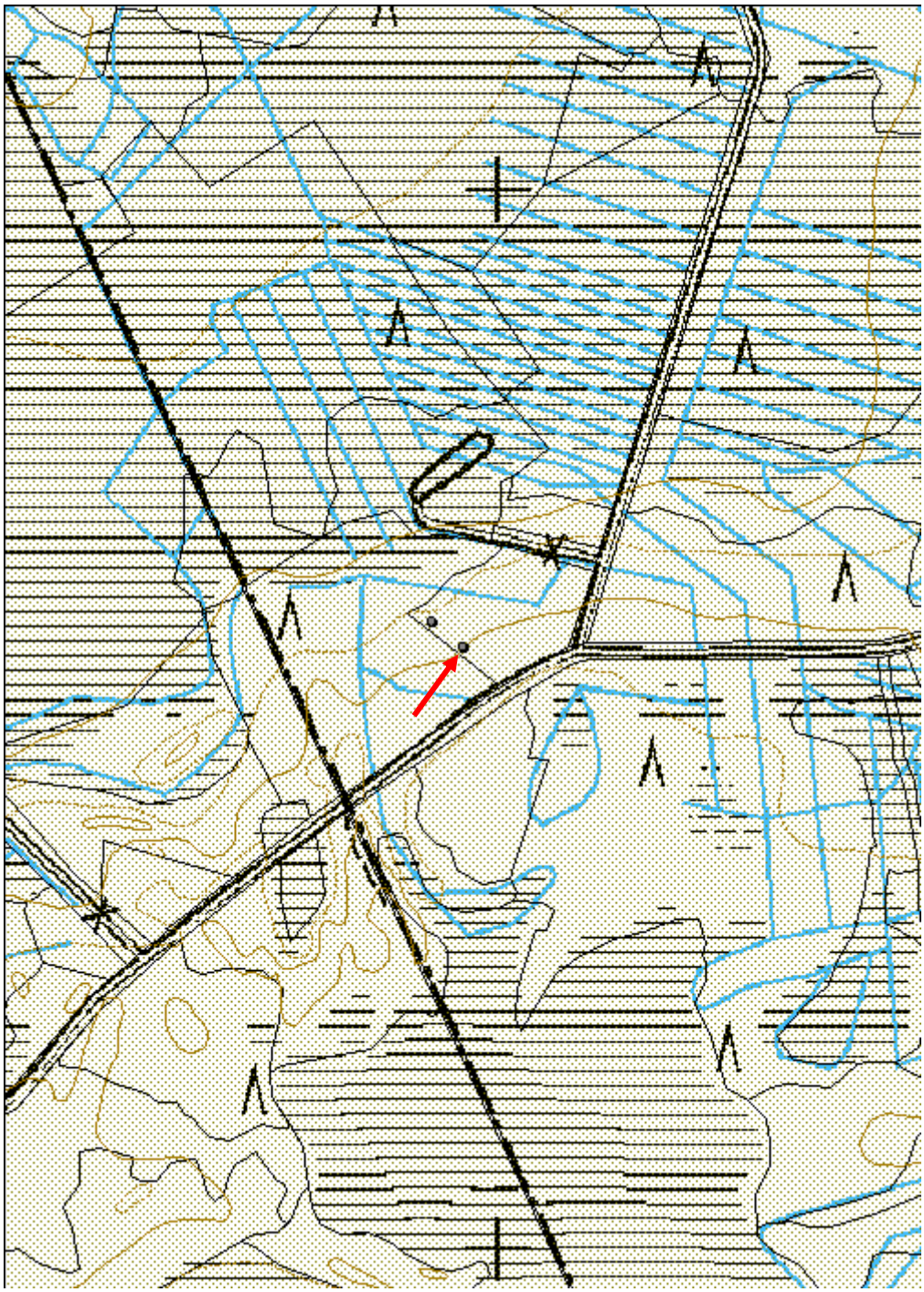

Kolminkannanharju 2 Tervapirtti jäännös	MH-tunnus: 145991

Kohdetyyppi:	1 Asuinpaikat	**Haltija:**	151 Metsätalous Pohjanmaa
Ajoitus:	7116 Uusi aika	**Ylläpitäjä:**	151 Metsätalous Pohjanmaa
Rakentamisvuosi:		**Kunta:**	564 OULU
Lukumäärä:	1		

Koordinaatti-selitys:		**Geometria tuotettu:**	4 Gps-mittaus, korjaamaton
Koordinaatit:	X 7243592, Y 3463937, Z 118	**Löydöt:**	

Taustatiedot

Kohde löytyi inventoinnissa 11.6.2012.

Ympäristön kuvaus

Matala itä-länsi-suuntainen harjujakso suoalueen keskellä. Rehevähkö sekametsä.

Kohteen kuvaus

Kohde sijaitsee harjun loivalla pohjoisrinteellä tervahaudasta (kohde Reiska 145990) 30 m luoteeseen. Kiukaan jäännöksen mitat ovat 2,2 x 2,0 m ja korkeus 0,8 m. Alaosa on aluskasvillisuuden peittämä, reunassa on 15-25 cm kokoisia kiviä keskellä pienempiä, osittain palaneita kiviä.

Kohteen rajaus

Kohde rajautuu pistemäisesti.

Tulkinta

Tervapirtin jäännös.

Lisätietoja

Toimenpiteet

Tarkastukset

Tila: 3 Toteutettu Laji: 6 Suojeluarvojen tarkastus Tarkastusvuosi: 2012
Tarkastuspvm: 11.6.2012 Tarkastaja: H.-P. Schulz
Kuvaus: KMO-kulttuuriperintöinventointi

Viranomais-rekisterinro:		**Kunto:**	3 Huono
		Olotila:	2 Ei käytössä
Arvotus:	3 Esitys mj-luokka II	**Kohteen suojelu:**	9 Muu suojeluarvo

Selitys:	**Selitys:**

Ympäristön suojelu:	0 Ei määritelty
Selitys:	

Kiukaan jäänteet lounaasta.

Kohdetyyppi:	1 Asuinpaikat	Copyright:	*© Metsähallitus 2008* *© Maanmittauslaitos 1/MML/08*
Koordinaatit:	X 7243592, Y 3463937, Z 118	Mittakaava:	1:5000

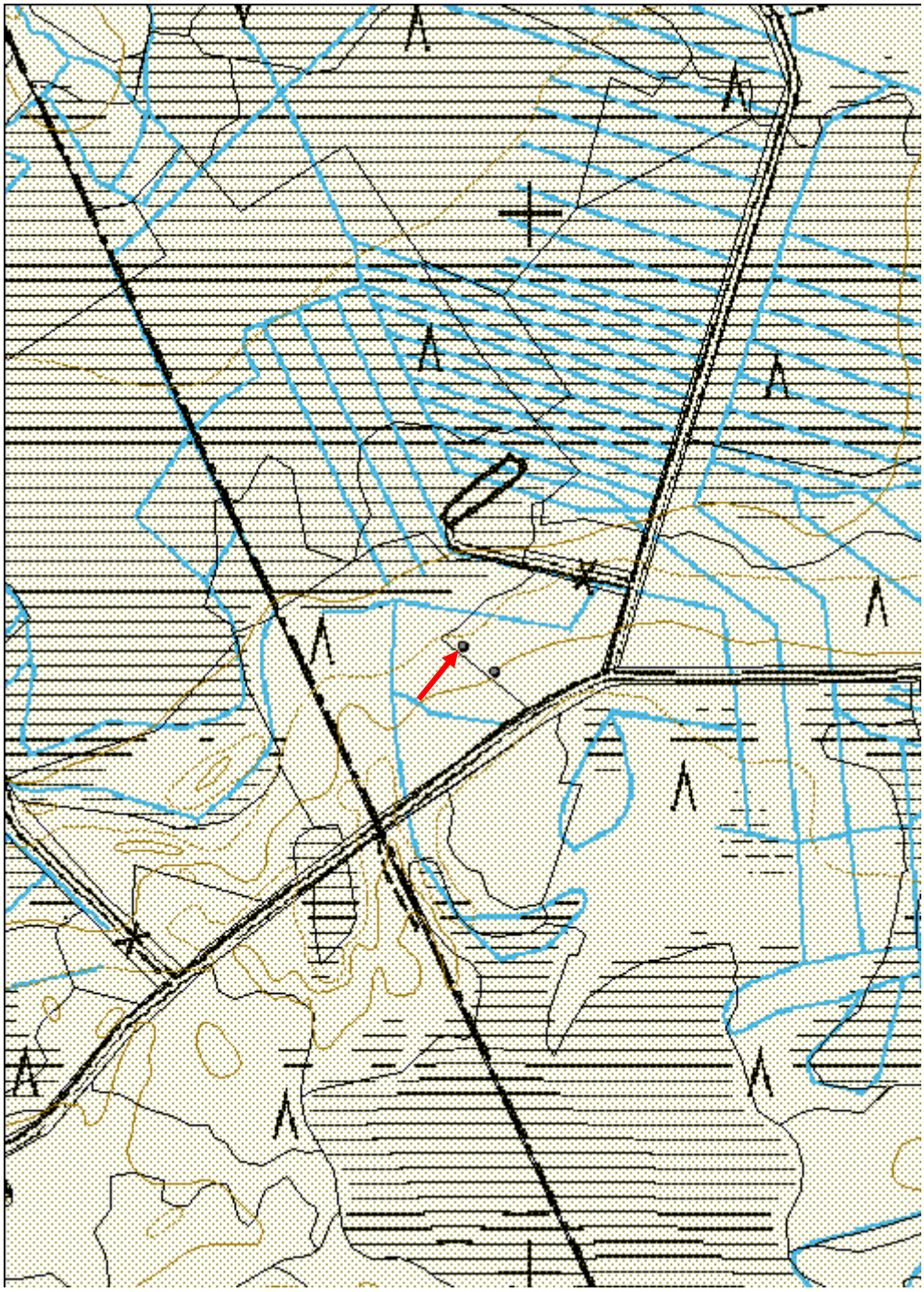

Pukkaoja 1 Tervahauta	MH-tunnus: 145993

Kohdetyyppi:	9 Valmistuspaikat/työpaikat	**Haltija:**	151 Metsätalous Pohjanmaa
Ajoitus:	7116 Uusi aika	**Ylläpitäjä:**	151 Metsätalous Pohjanmaa
Rakentamisvuosi:		**Kunta:**	564 OULU
Lukumäärä:	1		

Koordinaatti-selitys:		**Geometria tuotettu:**	4 Gps-mittaus, korjaamaton
Koordinaatit:	X 7244707, Y 3453294, Z 80	**Löydöt:**	

Taustatiedot
Kohde löytyi inventoinnissa 11.9.2012 (lidaraineisto).
Ympäristön kuvaus
Matala Kangassaareke suoalueen keskellä. Rehevähkö sekametsä.
Kohteen kuvaus
Hauta sijaitsee saarekkeen pohjoislaidalla, läpimitta valli mukaan lukien 20 m, kuopan läpimitta 15 m ja syvyys 1 m. Halssi suuntautuu länsiluoteeseen, pituus 10 m ja syvyys 1,7 m. Hauta on tiheän puuston peittämä.
Kohteen rajaus
Kohde rajautuu pistemäisesti.
Tulkinta
Tervahauta

Tarkastukset

Tila: 3 Toteutettu Laji: 6 Suojeluarvojen tarkastus Tarkastusvuosi: 2012
Tarkastuspvm: 11.6.2012 Tarkastaja: H.-P. Schulz
Kuvaus: KMO-kulttuuriperintöinventointi

Viranomais-rekisterinro:		**Kunto:**	2 Keskinkertainen
		Olotila:	2 Ei käytössä
Arvotus:	3 Esitys mj-luokka II	**Kohteen suojelu:**	9 Muu suojeluarvo

Ympäristön suojelu:	0 Ei määritelty
Selitys:	

Kohdetyyppi:	9 Valmistuspaikat/työpaikat	Copyright:	© *Metsähallitus 2008* © *Maanmittauslaitos 1/MML/08*
Koordinaatit:	X 7244707, Y 3453294, Z 80	Mittakaava:	1:5000

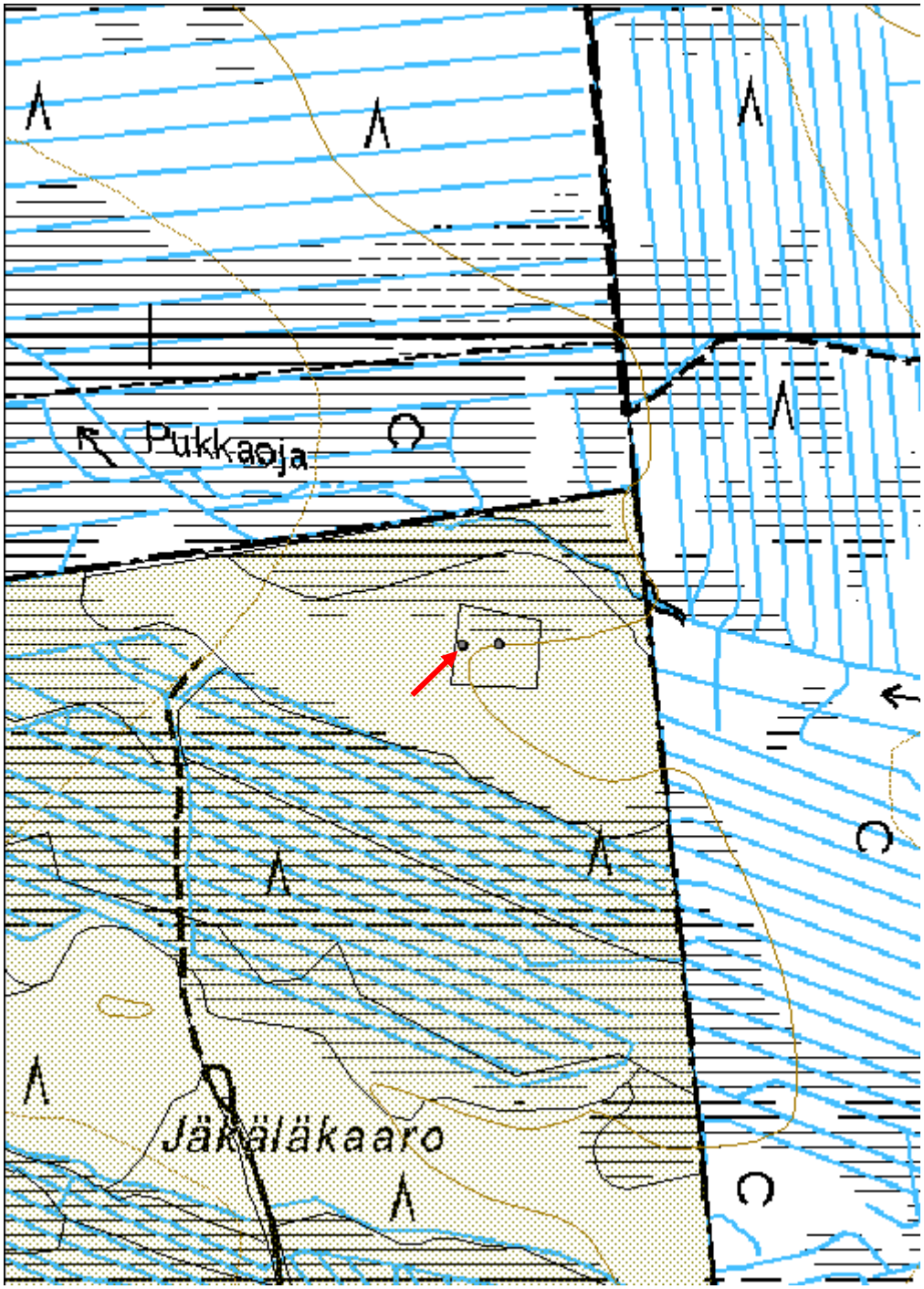

Pukkaoja 2 Tervapirtti jäännös	MH-tunnus: 145994

Kohdetyyppi:	1 Asuinpaikat	**Haltija:**	151 Metsätalous Pohjanmaa
Ajoitus:	7116 Uusi aika	**Ylläpitäjä:**	151 Metsätalous Pohjanmaa
Rakentamisvuosi:		**Kunta:**	564 OULU
Lukumäärä:	1		

Koordinaatti-selitys:		**Geometria tuotettu:**	4 Gps-mittaus, korjaamaton
Koordinaatit:	X 7244708, Y 3453328, Z 80	**Löydöt:**	

Taustatiedot

Kohde löytyi inventoinnissa 11.9.2012.

Ympäristön kuvaus

Matala Kangassaareke suoalueen keskellä. Rehevähkö sekametsä.

Kohteen kuvaus

Kohde sijaitsee saarekkeen pohjoislaidalla tervahaudasta (kohde Reiska 145993) 30 m itään. Kiukaan mitat ovat 2,1 x 1,8 m, korkeus 0,6 m. Rakenne on kokonaan aluskasvillisuuden peittämä. Humuksen alla on erikokoisia palaneita kiviä.

Kohteen rajaus

Kohde rajautuu pistemäisesti.

Tulkinta

Tervapirtin jäännös.

Lisätietoja

Toimenpiteet

Tarkastukset

Tila: 3 Toteutettu Laji: 6 Suojeluarvojen tarkastus Tarkastusvuosi: 2012
Tarkastuspvm: 11.6.2012 Tarkastaja: H.-P. Schulz
Kuvaus: KMO-kulttuuriperintöinventointi

Viranomais-rekisterinro:		**Kunto:**	3 Huono
		Olotila:	2 Ei käytössä
Arvotus:	3 Esitys mj-luokka II	**Kohteen suojelu:**	9 Muu suojeluarvo

Selitys:	**Selitys:**

Ympäristön suojelu:	0 Ei määritelty
Selitys:	

Kiukaan jäänteet lounaasta.

Kohdetyyppi:	1 Asuinpaikat	Copyright:	*© Metsähallitus 2008* *© Maanmittauslaitos 1/MML/08*
Koordinaatit:	X 7244708, Y 3453328, Z 80	Mittakaava:	1:5000

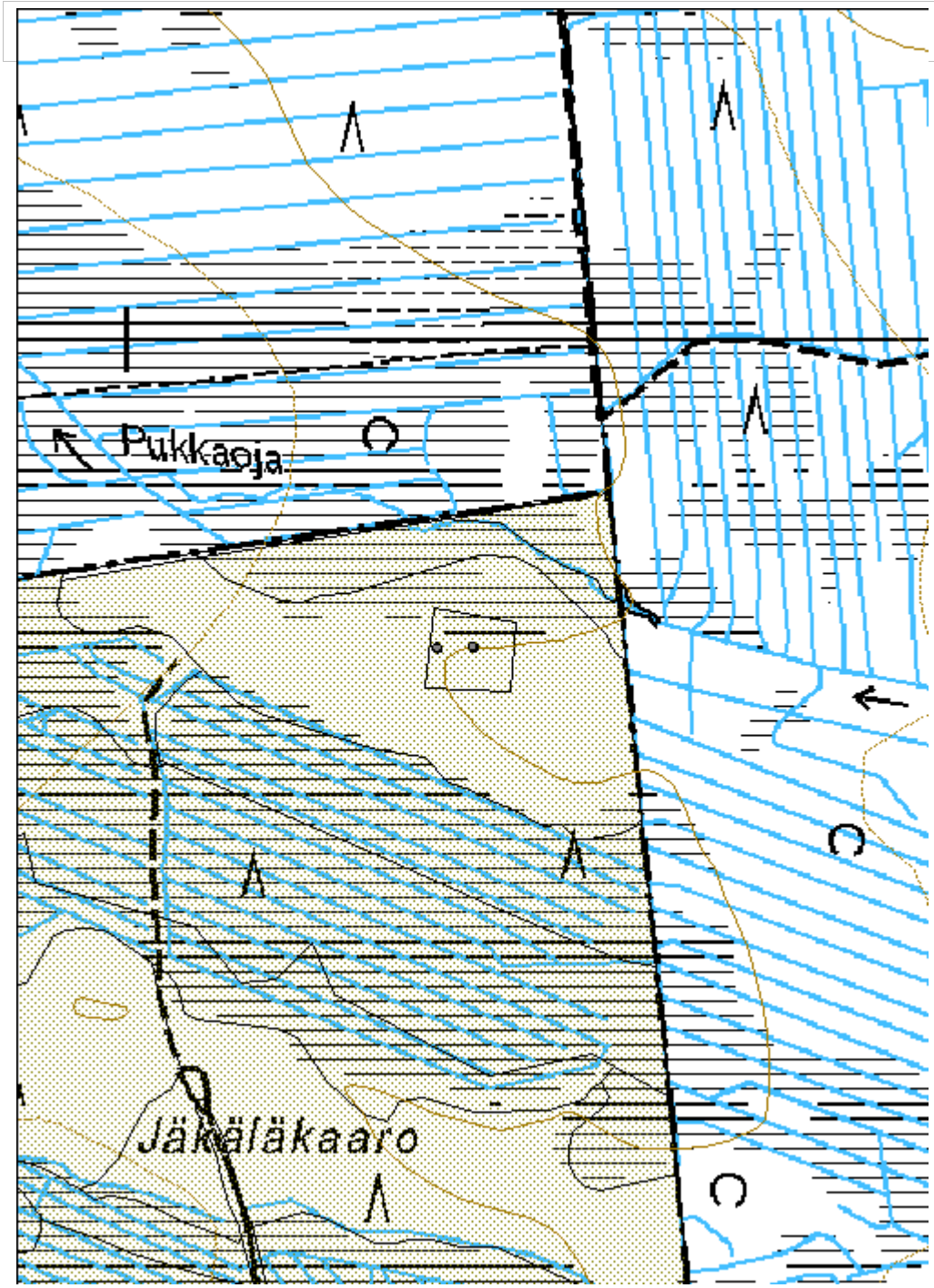

Kämppäkangas 2 Tervahauta	MH-tunnus: 145996

Kohdetyyppi:	9 Valmistuspaikat/työpaikat	**Haltija:**	151 Metsätalous Pohjanmaa
Ajoitus:	7116 Uusi aika	**Ylläpitäjä:**	151 Metsätalous Pohjanmaa
Rakentamisvuosi:		**Kunta:**	564 OULU
Lukumäärä:	1		

Koordinaatti-selitys:		**Geometria tuotettu:**	6 Digitointi, mittakaava >=1:10000
Koordinaatit:	X 7257308, Y 3451463, Z 67	**Löydöt:**	

Taustatiedot

Kaukokartoitus (lidaraineisto) 27.6.2012, kohde on merkitty peruskartalle.

Ympäristön kuvaus

Soiden ympäröimä matala kangas, nuorta kasvatusmetsikköä.

Kohteen kuvaus

Haudan läpimitta valli mukaan lukien n. 18 m, kuopan läpimitta n. 12. Halssi suuntautuu luoteeseen, pituus n. 6 m.

Kohteen rajaus

Kohde rajautuu pistemäisesti.

Tulkinta

Tervahauta

Lisätietoja

Toimenpiteet

Tarkastukset

Tila: 3 Toteutettu Laji: 6 Suojeluarvojen tarkastus Tarkastusvuosi: 2012
Tarkastuspvm: 27.6.2012 Tarkastaja: H.-P. Schulz
Kuvaus: KMO-kulttuuriperintöinventointi

Viranomais-rekisterinro:		**Kunto:**	0 Ei määritelty
		Olotila:	2 Ei käytössä
Arvotus:	3 Esitys mj-luokka II	**Kohteen**	9 Muu suojeluarvo

Selitys:	**suojelu:** **Selitys:**

Ympäristön suojelu:	0 Ei määritelty
Selitys:	

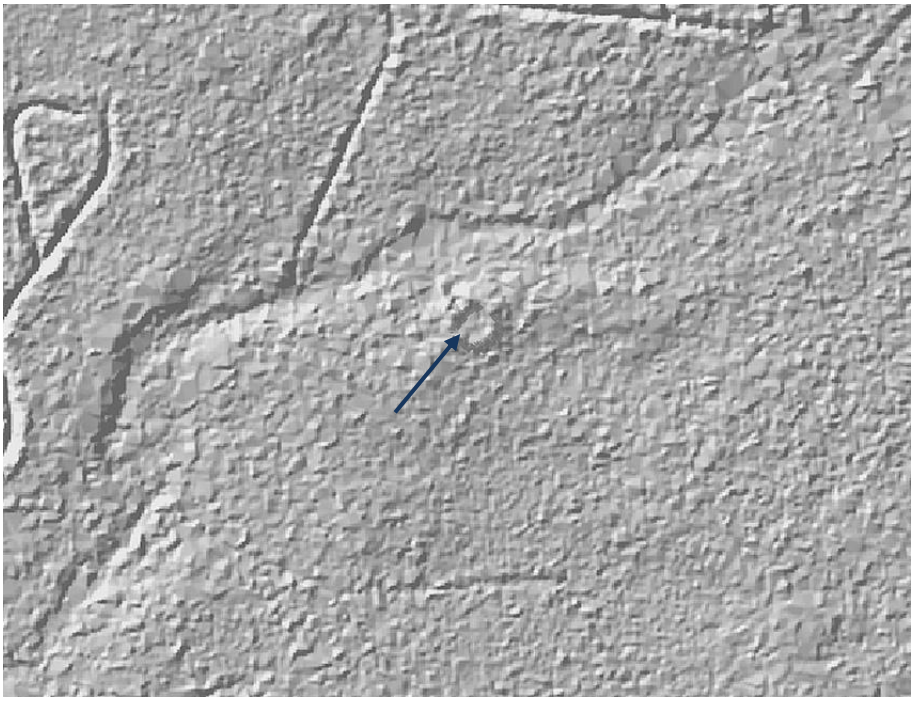

Lidar-vinovalovarjoste, tervahauta sinisen nuolen kohdalla.

Kohdetyyppi:	9 Valmistuspaikat/työpaikat	Copyright:	© *Metsähallitus 2008* © *Maanmittauslaitos 1/MML/08*
Koordinaatit:	X 7257308, Y 3451463, Z 67	Mittakaava:	1:10000

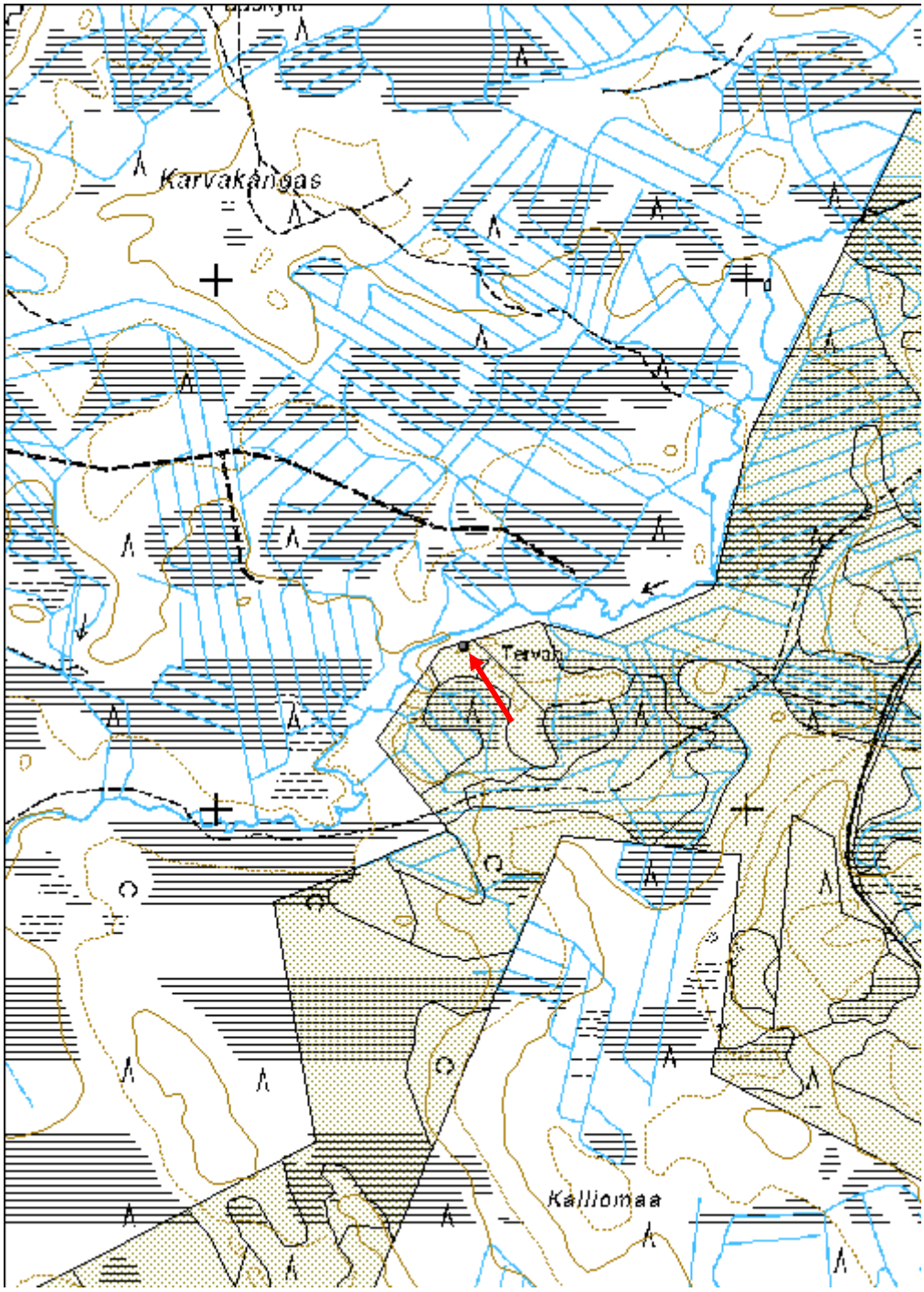

Yli-Käyränlampi Tervahauta	MH-tunnus: 145998

Kohdetyyppi:	9 Valmistuspaikat/työpaikat	**Haltija:**	151 Metsätalous Pohjanmaa
Ajoitus:	7116 Uusi aika	**Ylläpitäjä:**	151 Metsätalous Pohjanmaa
Rakentamisvuosi:		**Kunta:**	564 OULU
Lukumäärä:	1		

Koordinaatti-selitys:		**Geometria tuotettu:**	6 Digitointi, mittakaava >=1:10000
Koordinaatit:	X 7252986, Y 3462889, Z 112	**Löydöt:**	

Taustatiedot

Kaukokartoitus (lidaraineisto) 27.6.2012; kohde on merkitty peruskartalle (väärään paikkaan).

Ympäristön kuvaus

Pieni etelä-pohjoissuuntainen soraharjanne Yli-Käyränlammmen itäpuolella. Nuorta kasvatusmetsikköä.

Kohteen kuvaus

Hauta sijaitsee harjanteen laen eteläosassa, läpimitta valli mukaan lukien 17 m, kuopan läpimitta 10 m; halssi suuntautuu luoteeseen, pituus 8 m.

Kohteen rajaus

Kohde rajautuu pistemäisesti.

Tulkinta

Tervahauta

Lisätietoja

Toimenpiteet

Tarkastukset

Tila: 3 Toteutettu Laji: 6 Suojeluarvojen tarkastus Tarkastusvuosi: 2012
Tarkastuspvm: 27.6.2012 Tarkastaja: H.-P. Schulz
Kuvaus: KMO-kulttuuriperintöinventointi

Viranomais-rekisterinro:		**Kunto:**	0 Ei määritelty

		Olotila:	2 Ei käytössä
Arvotus:	3 Esitys mj-luokka II	**Kohteen suojelu:**	9 Muu suojeluarvo
Selitys:		**Selitys:**	

Ympäristön suojelu:	0 Ei määritelty
Selitys:	



Lidar-vinovalovarjoste, tervahauta sinisen nuolen kohdalla.

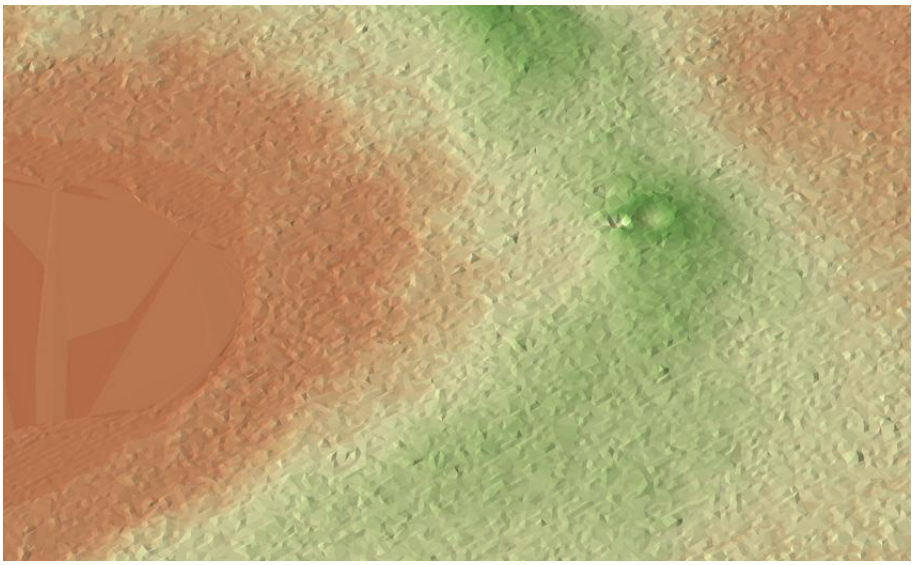

3-D TIN-malli, ylhäältä (n. 50°) lännestä.

Kohdetyyppi:	9 Valmistuspaikat/työpaikat	Copyright:	© *Metsähallitus 2008* © *Maanmittauslaitos 1/MML/08*
Koordinaatit:	X 7252986, Y 3462889, Z 112	Mittakaava:	1:10000

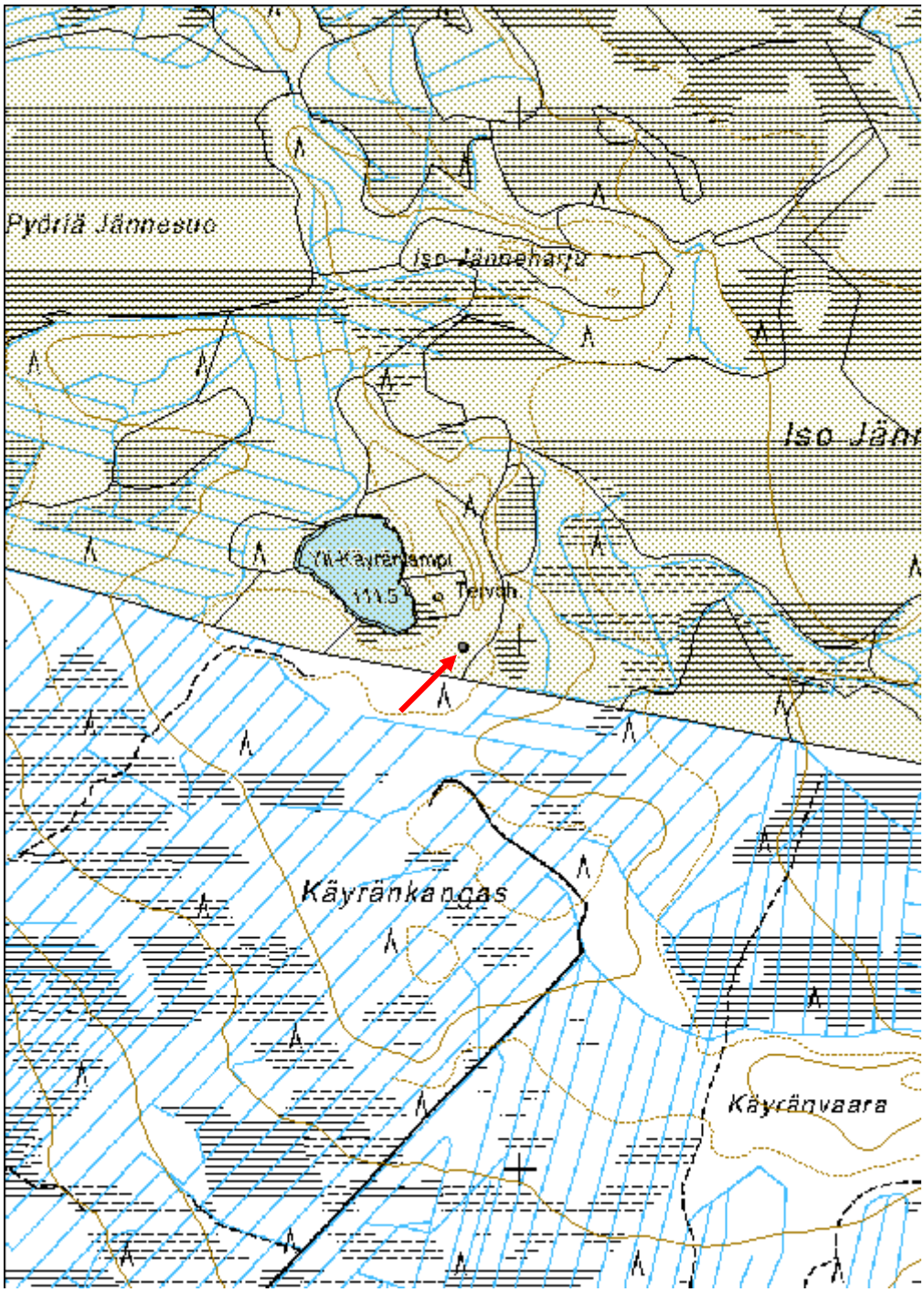

Sarvisuo Tervahauta	MH-tunnus: 146000

Kohdetyyppi:	9 Valmistuspaikat/työpaikat	**Haltija:**	151 Metsätalous Pohjanmaa
Ajoitus:	7116 Uusi aika	**Ylläpitäjä:**	151 Metsätalous Pohjanmaa
Rakentamisvuosi:		**Kunta:**	0
Lukumäärä:	1		

Koordinaatti-selitys:		**Geometria tuotettu:**	6 Digitointi, mittakaava >=1:10000
Koordinaatit:	X 7250835, Y 3471877, Z 110	**Löydöt:**	

Taustatiedot

Kaukokartoitus (lidaraineisto) 27.6.2012.

Ympäristön kuvaus

Pieni saareke suoalueen keskellä. Varttunutta kasvatusmetsä.

Kohteen kuvaus

Haudan läpimitta kuoppa mukaan lukien 21 n. m, kuopan läpimitta n. 16 m. Halssi suuntautuu koilliseen, pituus n. 15 m.

Kohteen rajaus

Kohde rajautuu pistemäisesti.

Tulkinta

Tervahauta

Lisätietoja

Toimenpiteet

Tarkastukset

Tila: 3 Toteutettu Laji: 6 Suojeluarvojen tarkastus Tarkastusvuosi: 2012
Tarkastuspvm: 27.6.2012 Tarkastaja: H.-P. Schulz
Kuvaus: KMO-kulttuuriperintöinventointi

Viranomais-rekisterinro:		**Kunto:**	0 Ei määritelty
		Olotila:	2 Ei käytössä
Arvotus:	3 Esitys mj-luokka II	**Kohteen**	9 Muu suojeluarvo

Selitys:	**suojelu:** **Selitys:**

Ympäristön suojelu:	0 Ei määritelty
Selitys:	

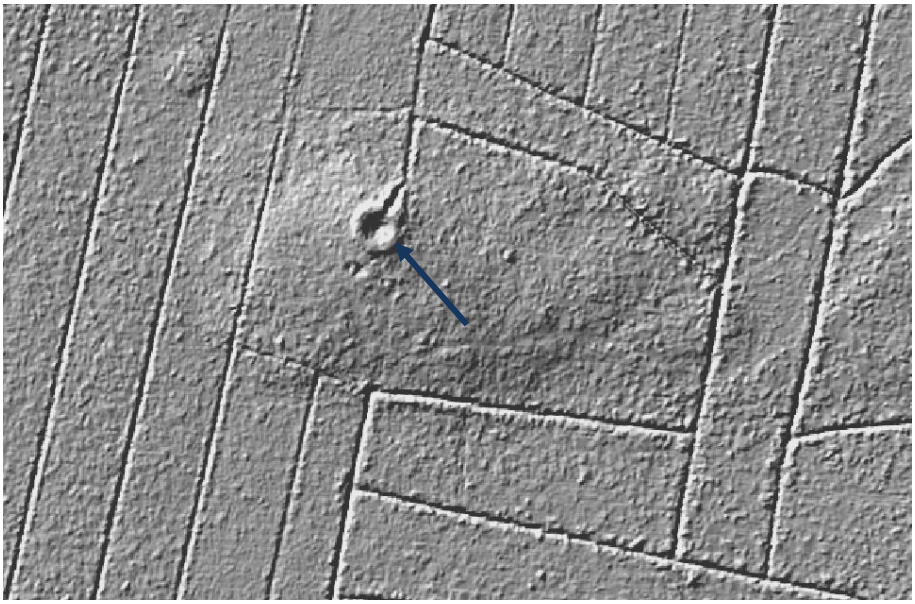

Lidar-vinovalovarjoste, tervahauta sinisen nuolen kohdalla.

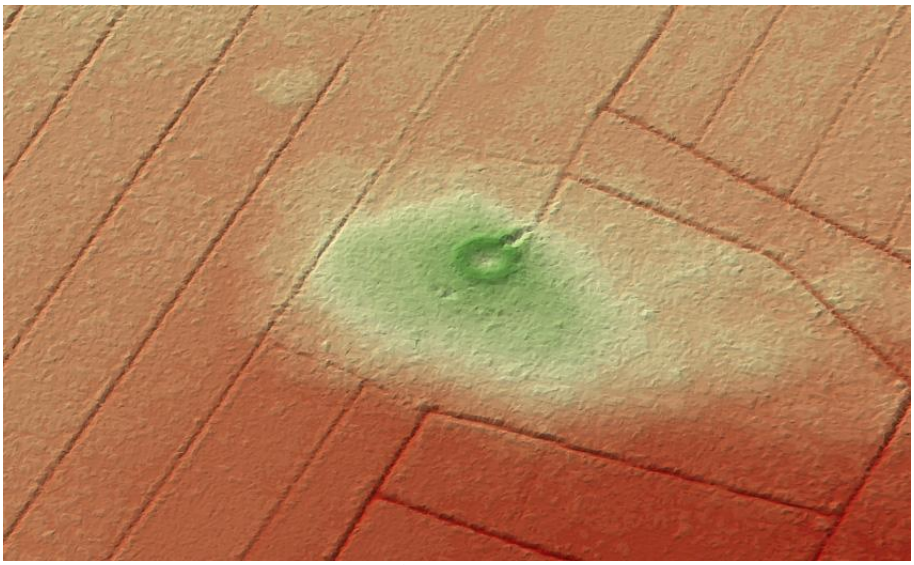

3-D TIN-malli, ylhäältä (n. 45°) kaakosta.

Kohdetyyppi:	9 Valmistuspaikat/työpaikat	Copyright:	© *Metsähallitus 2008* © *Maanmittauslaitos 1/MML/08*
Koordinaatit:	X 7250835, Y 3471877, Z 110	Mittakaava:	1:10000

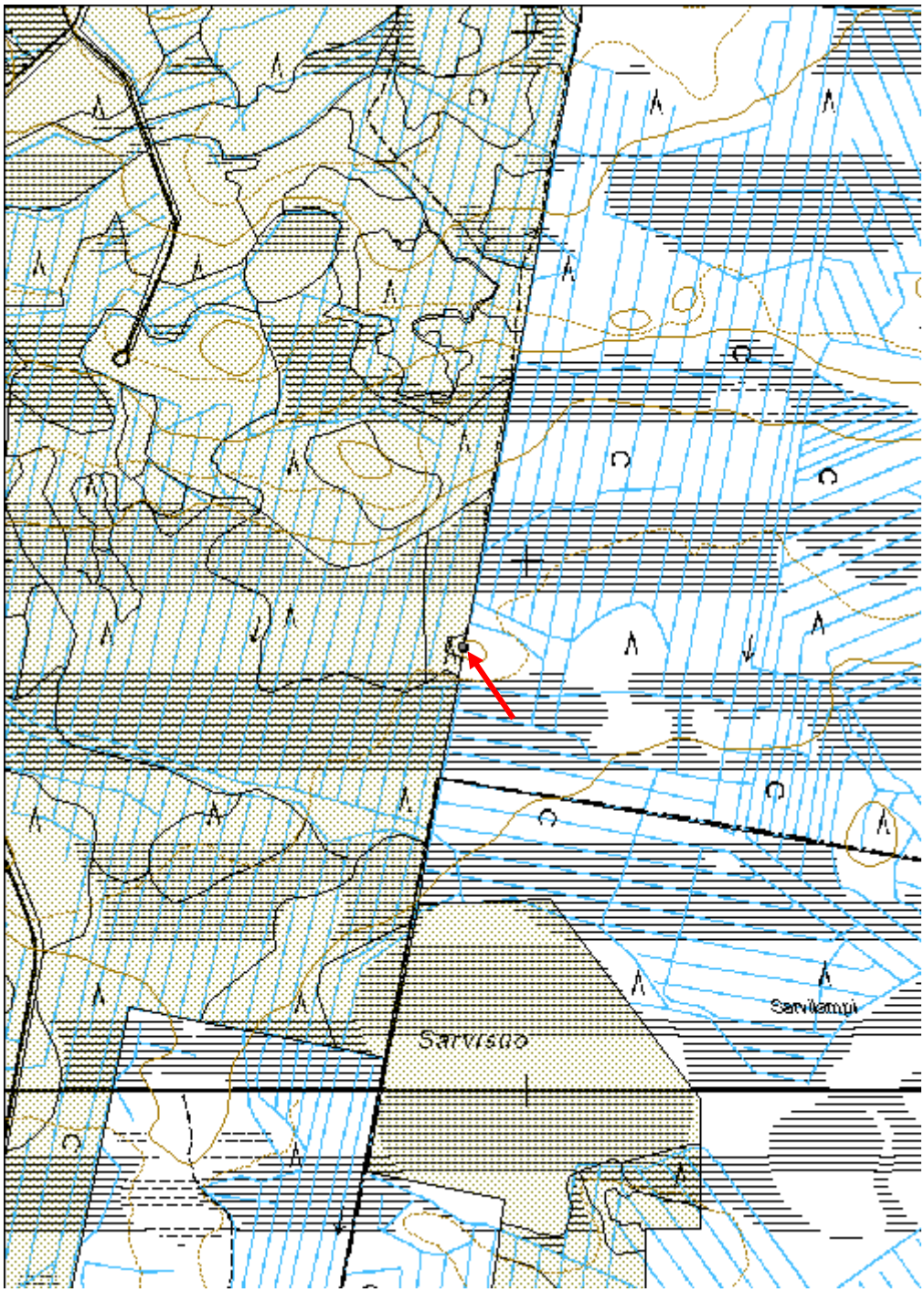

Loukasmaa Tervahauta	MH-tunnus: 146001

Kohdetyyppi:	9 Valmistuspaikat/työpaikat	**Haltija:**	151 Metsätalous Pohjanmaa
Ajoitus:	7116 Uusi aika	**Ylläpitäjä:**	151 Metsätalous Pohjanmaa
Rakentamisvuosi:		**Kunta:**	564 OULU
Lukumäärä:	1		

Koordinaatti-selitys:		**Geometria tuotettu:**	6 Digitointi, mittakaava >=1:10000
Koordinaatit:	X 7245926, Y 3465944, Z 111	**Löydöt:**	

Taustatiedot

Kaukokartoitus (lidaraineisto) 27.6.2012.

Ympäristön kuvaus

Matala kangas suoalueen keskellä, taimikkoa.

Kohteen kuvaus

Läpimitta valli mukaan lukien n. 17 m, kuopan läpimitta n. 11 m; halssi suuntautuu luoteeseen, pituus n. 8 m. Vanhaa puusto jätetty tervahaudan päälle.

Kohteen rajaus

Kohde rajautuu pistemäisesti.

Tulkinta

Tervahauta

Lisätietoja

Toimenpiteet

Tarkastukset

Tila: 3 Toteutettu Laji: 6 Suojeluarvojen tarkastus Tarkastusvuosi: 2012
Tarkastuspvm: 27.6.2012 Tarkastaja: H.-P. Schulz
Kuvaus: KMO-kulttuuriperintöinventointi

Viranomais-rekisterinro:		**Kunto:**	0 Ei määritelty
		Olotila:	2 Ei käytössä

Arvotus:	3 Esitys mj-luokka II	**Kohteen suojelu:**	9 Muu suojeluarvo
Selitys:		**Selitys:**	

Ympäristön suojelu:	0 Ei määritelty
Selitys:	

Lidar-vinovalovarjoste, tervahauta sinisen nuolen kohdalla.



3-D TIN-malli, ylhäältä (n. 45°) kaakosta.

Kohdetyyppi:	9 Valmistuspaikat/työpaikat	Copyright:	© *Metsähallitus 2008* © *Maanmittauslaitos 1/MML/08*
Koordinaatit:	X 7245926, Y 3465944, Z 111	Mittakaava:	1:10000

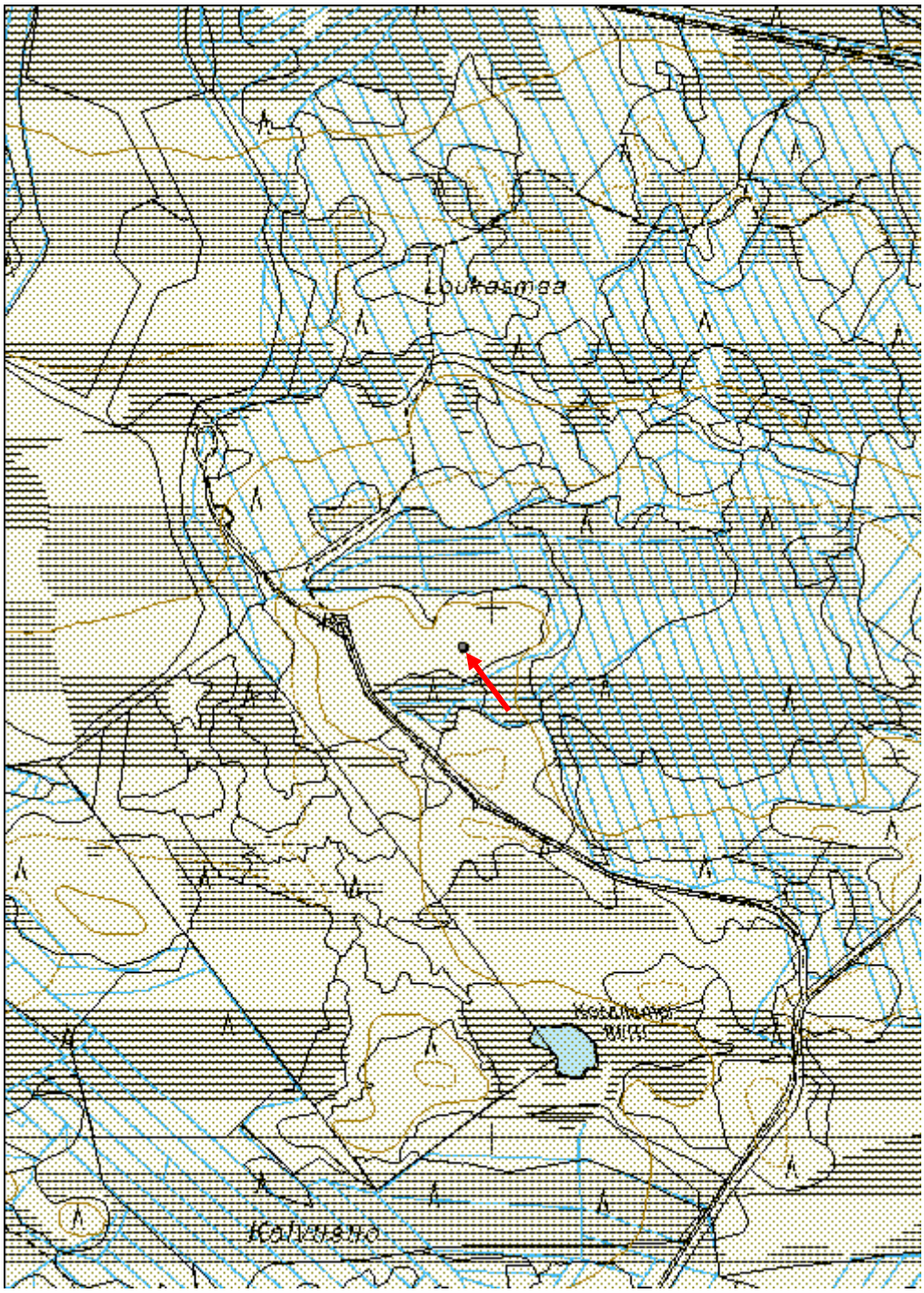

Sadinmaa 1 Tervahauta	MH-tunnus: 146002

Kohdetyyppi:	9 Valmistuspaikat/työpaikat	**Haltija:**	151 Metsätalous Pohjanmaa
Ajoitus:	7116 Uusi aika	**Ylläpitäjä:**	151 Metsätalous Pohjanmaa
Rakentamisvuosi:		**Kunta:**	564 OULU
Lukumäärä:	1		

Koordinaatti-selitys:		**Geometria tuotettu:**	4 Gps-mittaus, korjaamaton
Koordinaatit:	X 7243405, Y 3460251, Z 115	**Löydöt:**	

Taustatiedot

Kohde löytyi inventoinnissa 11.6.2012 (Lidar.aineisto).

Ympäristön kuvaus

Luode-kaakko-suuntainen kapea harjujakso suoalueen keskellä. Kuivaa mäntykangasta.

Kohteen kuvaus

Hauta sijaitsee harjun keskivaiheella notkelman kohdalla. Tuplahauta, läpimitta ulompi valli mukaan lukien 18 m, sisempi valli mukaan lukien 15 m, kuopan läpimitta 8 m ja syvyys 0,9 m. Halssi suuntautuu luoteeseen, pituus 5 m ja syvyys 1,8 m. Vallin päällä ja kuopassa kasvaa eri-ikäisiä mäntyjä ja kuusia.

Kohteen rajaus

Kohde rajautuu pistemäisesti.

Tulkinta

Tervahauta

Lisätietoja

Toimenpiteet

Tarkastukset

Tila: 3 Toteutettu Laji: 6 Suojeluarvojen tarkastus Tarkastusvuosi: 2012
Tarkastuspvm: 11.6.2012 Tarkastaja: H.-P. Schulz
Kuvaus: KMO-kulttuuriperintöinventointi

Viranomais-rekisterinro:		**Kunto:**	2 Keskinkertainen

		Olotila:	2 Ei käytössä
Arvotus:	3 Esitys mj-luokka II	**Kohteen suojelu:**	9 Muu suojeluarvo
Selitys:		**Selitys:**	

Ympäristön suojelu:	0 Ei määritelty
Selitys:	

Kuva lounaasta.

Kohdetyyppi:	9 Valmistuspaikat/työpaikat	Copyright:	© *Metsähallitus 2008* © *Maanmittauslaitos 1/MML/08*
Koordinaatit:	X 7243405, Y 3460251, Z 115	Mittakaava:	1:10000

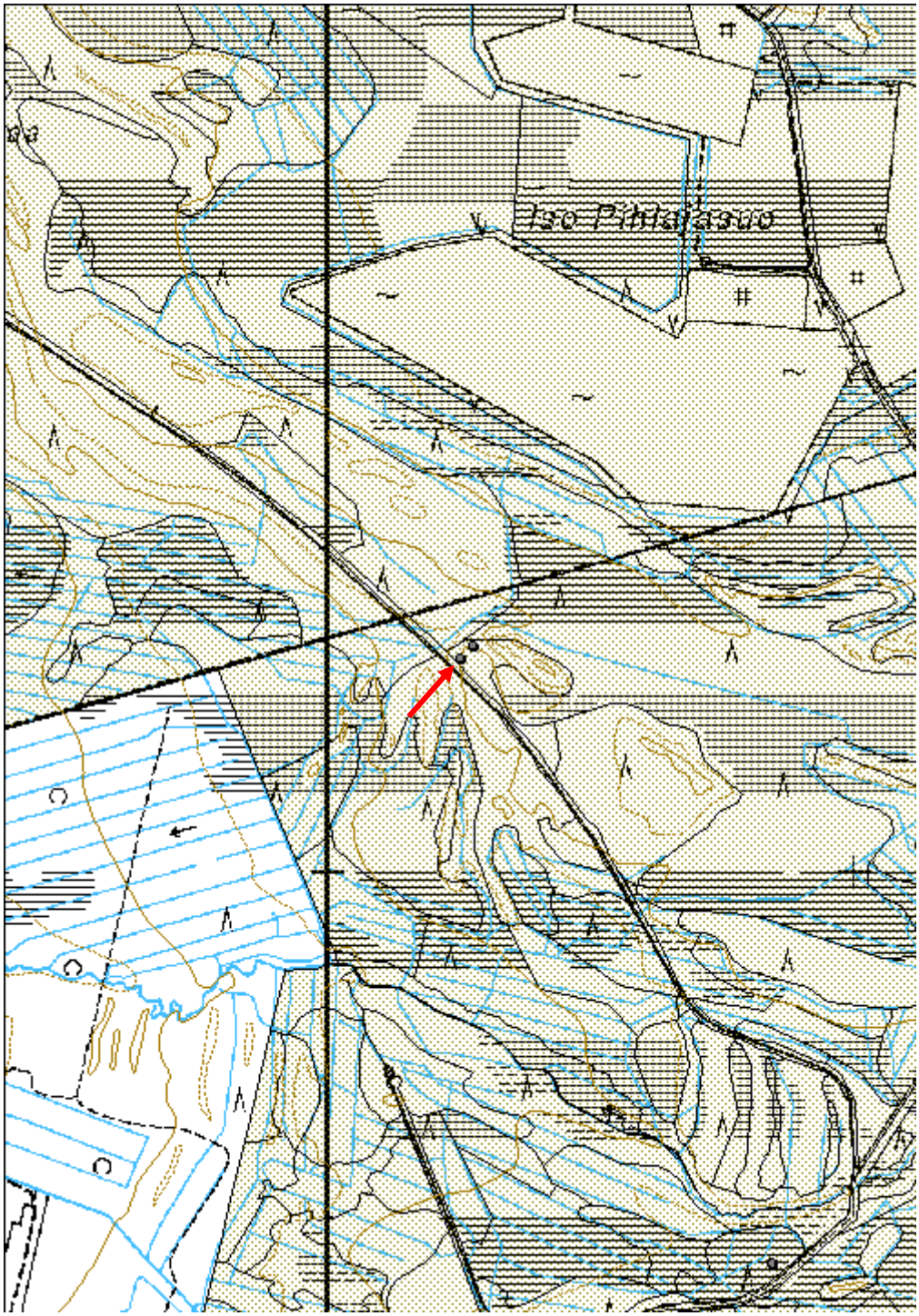

Sadinmaa 2 Tervapirtti jäännös	MH-tunnus: 146003

Kohdetyyppi:	1 Asuinpaikat	**Haltija:**	151 Metsätalous Pohjanmaa
Ajoitus:	7116 Uusi aika	**Ylläpitäjä:**	151 Metsätalous Pohjanmaa
Rakentamisvuosi:		**Kunta:**	564 OULU
Lukumäärä:	1		

Koordinaatti-selitys:		**Geometria tuotettu:**	4 Gps-mittaus, korjaamaton
Koordinaatit:	X 7243429, Y 3460274, Z 115	**Löydöt:**	

Taustatiedot

Kohde löytyi inventoinnissa 11.6.2012.

Ympäristön kuvaus

Luode-kaakko-suuntainen kapea harjujakso suoalueen keskellä. Kuivaa mäntykangasta.

Kohteen kuvaus

Tervahaudasta kohde no. 146002 25 m koilliseen on kiukaan jänteet; mitat 1,5 m x 1,1 m ja korkeus 0,4 m. Kohde on kokonaan sammalen peitossa, sammalen alta löytyi kovasti palaneita kiviä, koko 5 - 15 cm, ja nokimaata.

Kohteen rajaus

Kohde rajautuu pistemäisesti.

Tulkinta

Sijainnin lähellä tervahauta perusteella kyseessä on tervapirtin kiuas.

Lisätietoja

Toimenpiteet

Tarkastukset

Tila: 3 Toteutettu Laji: 6 Suojeluarvojen tarkastus Tarkastusvuosi: 2012
Tarkastuspvm: 11.6.2012 Tarkastaja: H.-P. Schulz
Kuvaus: KMO-kulttuuriperintöinventointi

Viranomais-rekisterinro:		**Kunto:**	3 Huono
		Olotila:	2 Ei käytössä

Arvotus:	3 Esitys mj-luokka II	**Kohteen suojelu:**	9 Muu suojeluarvo
Selitys:		**Selitys:**	

Ympäristön suojelu:	0 Ei määritelty
Selitys:	

Kiukaan jäänteet lännestä.

Kohdetyyppi:	1 Asuinpaikat	Copyright:	*© Metsähallitus 2008* *© Maanmittauslaitos 1/MML/08*
Koordinaatit:	X 7243429, Y 3460274, Z 115	Mittakaava:	1:10000

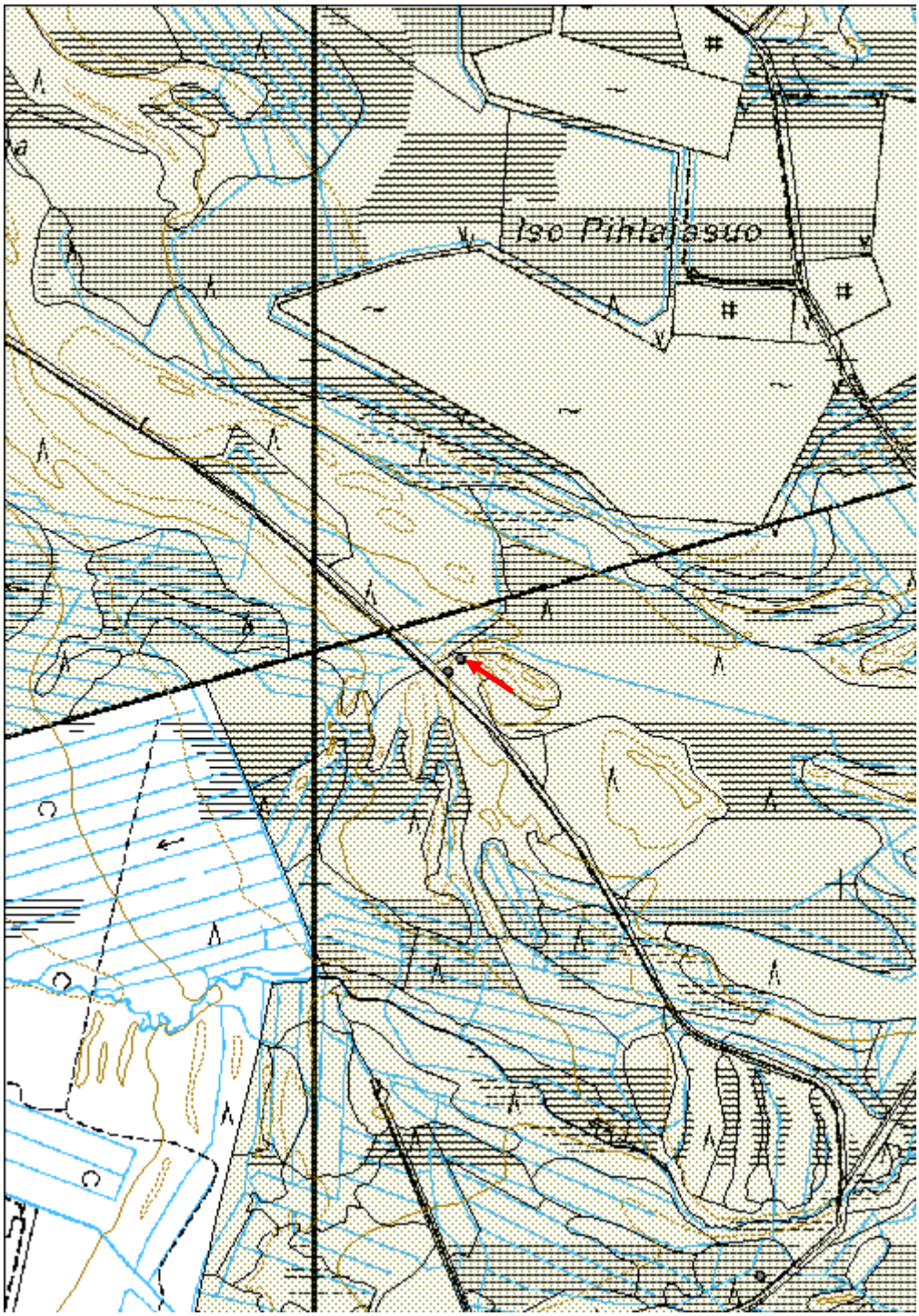

Hevoskangas 1 Tervahauta	MH-tunnus: 146007

Kohdetyyppi:	9 Valmistuspaikat/työpaikat	**Haltija:**	151 Metsätalous Pohjanmaa
Ajoitus:	7116 Uusi aika	**Ylläpitäjä:**	151 Metsätalous Pohjanmaa
Rakentamisvuosi:		**Kunta:**	564 OULU
Lukumäärä:	1		

Koordinaatti-selitys:		**Geometria tuotettu:**	4 Gps-mittaus, korjaamaton
Koordinaatit:	X 7200283, Y 3481682, Z 104	**Löydöt:**	

Taustatiedot

Kohde löytyi inventoinnissa 28.6.2012.

Ympäristön kuvaus

Laaja hieman lounaiseen viettävä hiekkatasanne korkean soraharjanteen eteläisellä/lounaisella juurella ja soistuneen Sanginjoen rantavyöhykkeen pohjoispuolella. Kuivaa mäntykangasta, osittain aukea ja muokattu, osittain taimikkoa ja nuorta kasvatusmetsää.

Kohteen kuvaus

Kohde sijaitsee loivalla lounaisrinteellä keskellä kivikautista asuinpaikkaa (kohde Hevoskangas 2 no. 146008). Tuplahauta, läpimitta valli mukaan lukien 16 m, kuopan läpimitta 9 m ja syvyys 0,8 m; halssi suuntautuu etelään, pituus 8 m ja syvyys 2,4 m.

Kohteen rajaus

Kohde rajautuu pistemäisesti.

Tulkinta

Tervahauta

Lisätietoja

Toimenpiteet

Tarkastukset

Tila: 3 Toteutettu Laji: 6 Suojeluarvojen tarkastus Tarkastusvuosi: 2012
Tarkastuspvm: 28.6.2012 Tarkastaja: H.-P. Schulz
Kuvaus: KMO-kulttuuriperintöinventointi

Viranomais-rekisterinro:		**Kunto:**	2 Keskinkertainen
		Olotila:	2 Ei käytössä
Arvotus:	3 Esitys mj-luokka II	**Kohteen suojelu:**	9 Muu suojeluarvo
Selitys:		**Selitys:**	

Ympäristön suojelu:	0 Ei määritelty
Selitys:	

Yleiskuva koillisesta.

Kohdetyyppi:	9 Valmistuspaikat/työpaikat	Copyright:	© *Metsähallitus 2008* © *Maanmittauslaitos 1/MML/08*
Koordinaatit:	X 7200283, Y 3481682, Z 104	Mittakaava:	1:10000

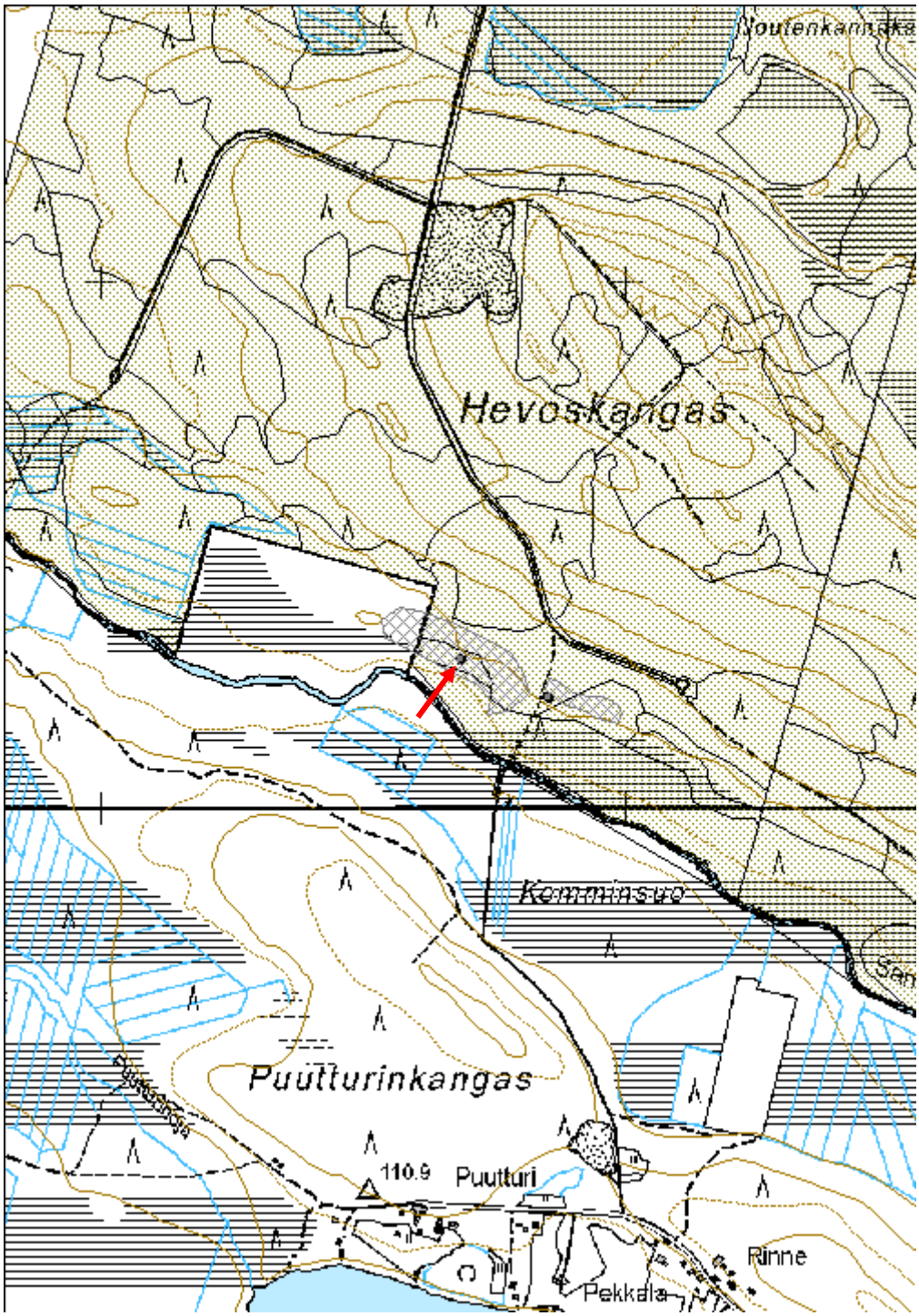

Hevoskangas 3 Tervahauta

MH-tunnus: 146009

Kohdetyyppi:	9 Valmistuspaikat/työpaikat	**Haltija:**	151 Metsätalous Pohjanmaa
Ajoitus:	7116 Uusi aika	**Ylläpitäjä:**	151 Metsätalous Pohjanmaa
Rakentamisvuosi:		**Kunta:**	564 OULU
Lukumäärä:	1		

Koordinaatti-selitys:		**Geometria tuotettu:**	4 Gps-mittaus, korjaamaton
Koordinaatit:	X 7200211, Y 3481848, Z 106	**Löydöt:**	

Taustatiedot

Kohde löytyi inventoinnissa 28.6.2012.

Ympäristön kuvaus

Laaja hieman lounaiseen viettävä hiekkatasanne korkean soraharjanteen eteläisellä/lounaisella juurella ja soistuneen Sanginjoen rantavyöhykkeen pohjoispuolella. Kuivaa mäntykangasta, osittain aukea ja muokattu, osittain taimikkoa ja nuorta kasvatusmetsää.

Kohteen kuvaus

Haudan läpimitta valli mukaan lukien 10 m, kuopan läpimitta 6 m ja syvyys 1,6 m. Halssi suuntautuu lounaaseen, pituus 5 m ja syvyys 1,1 m (sortunut). Haudan päällä kasvaa nuoria mäntyjä.
Lähellä ovat kohteet Hevoskangas2 kivikautinen asuinpaikka (no. 146008) ja Hevoskangas 4 pyyntikuoppa (no. 146010).

Kohteen rajaus

Kohde rajautuu pistemäisesti.

Tulkinta

Tervahauta

Lisätietoja

Toimenpiteet

Tarkastukset

Tila: 3 Toteutettu	Laji: 6 Suojeluarvojen tarkastus	Tarkastusvuosi: 2012
Tarkastuspvm: 28.6.2012	Tarkastaja: H.-P. Schulz	

Kuvaus: KMO-kulttuuriperintöinventointi

Viranomais-rekisterinro:		**Kunto:**	1 Hyvä
		Olotila:	2 Ei käytössä
Arvotus:	3 Esitys mj-luokka II	**Kohteen suojelu:**	9 Muu suojeluarvo
Selitys:		**Selitys:**	

Ympäristön suojelu:	0 Ei määritelty
Selitys:	

Yleiskuva etelästä, halssi kuvan keskellä.

Kohdetyyppi:	9 Valmistuspaikat/työpaikat	Copyright:	© *Metsähallitus 2008* © *Maanmittauslaitos 1/MML/08*
Koordinaatit:	X 7200211, Y 3481848, Z 106	Mittakaava:	1:10000

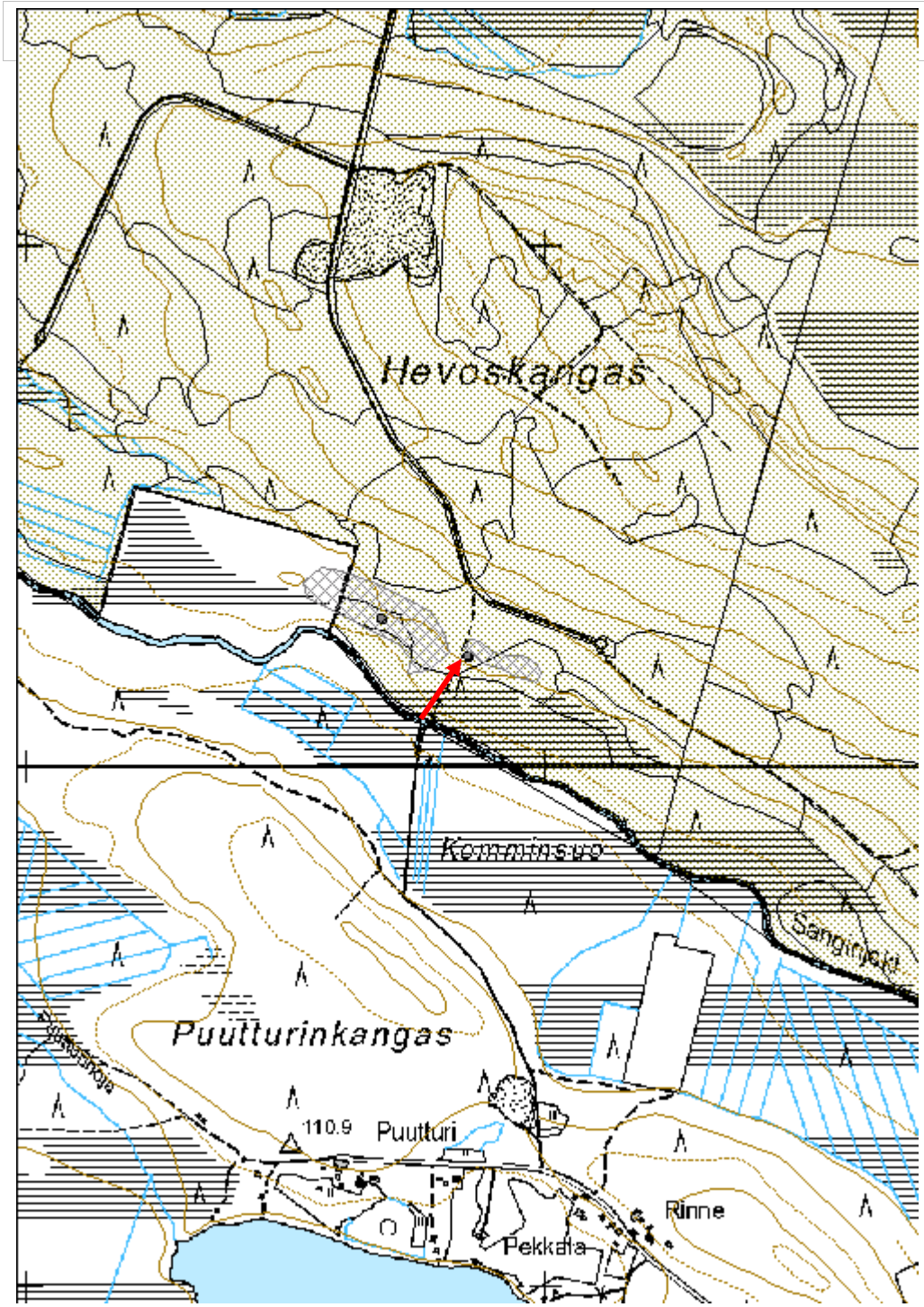

Sadinharju Tervahauta	MH-tunnus: 146011

Kohdetyyppi:	9 Valmistuspaikat/työpaikat	**Haltija:**	151 Metsätalous Pohjanmaa
Ajoitus:	7116 Uusi aika	**Ylläpitäjä:**	151 Metsätalous Pohjanmaa
Rakentamisvuosi:		**Kunta:**	564 OULU
Lukumäärä:	1		

Koordinaatti-selitys:		**Geometria tuotettu:**	4 Gps-mittaus, korjaamaton
Koordinaatit:	X 7201891, Y 3481875, Z 115	**Löydöt:**	

Taustatiedot

Kohde tarkastettiin inventoinnissa 28.6.2012, lähde Sutigis.

Ympäristön kuvaus

Luode-kaakko-suuntainen soraharjanne suoalueen keskellä harjujakson eteläpuolella.

Kohteen kuvaus

Kohde sijaitsee harjanteen laen itäpäässä. Tuplahauta, läpimitta ulompi valli mukaan lukien 18 m, sisempi valli mukaan lukien 14 m, kuopan läpimitta 9 m ja syvyys 1,4 m. Halssi suuntautuu lounaaseen, pituus 7 m ja syvyys 2,4 m, sen lounaspäässä on 3 m mittainen ja 1 m syvä kuoppa. Vallin ympärillä on kapea oja. Vallin päällä kasvaa mäntyjä.

Kohteen rajaus

Kohde rajautuu pistemäisesti.

Tulkinta

Tervahauta

Lisätietoja

Toimenpiteet

Tarkastukset

Tila: 3 Toteutettu Laji: 6 Suojeluarvojen tarkastus Tarkastusvuosi: 2012
Tarkastuspvm: 28.6.2012 Tarkastaja: H.-P. Schulz
Kuvaus: KMO-kulttuuriperintöinventointi

Viranomais-rekisterinro:		**Kunto:**	1 Hyvä

		Olotila:	2 Ei käytössä
Arvotus:	3 Esitys mj-luokka II	**Kohteen suojelu:**	9 Muu suojeluarvo
Selitys:		**Selitys:**	

Ympäristön suojelu:	0 Ei määritelty
Selitys:	

Tervahaudan halssi lounaasta.

Kohdetyyppi:	9 Valmistuspaikat/työpaikat	Copyright:	© *Metsähallitus 2008* © *Maanmittauslaitos 1/MML/08*
Koordinaatit:	X 7201891, Y 3481875, Z 115	Mittakaava:	1:10000

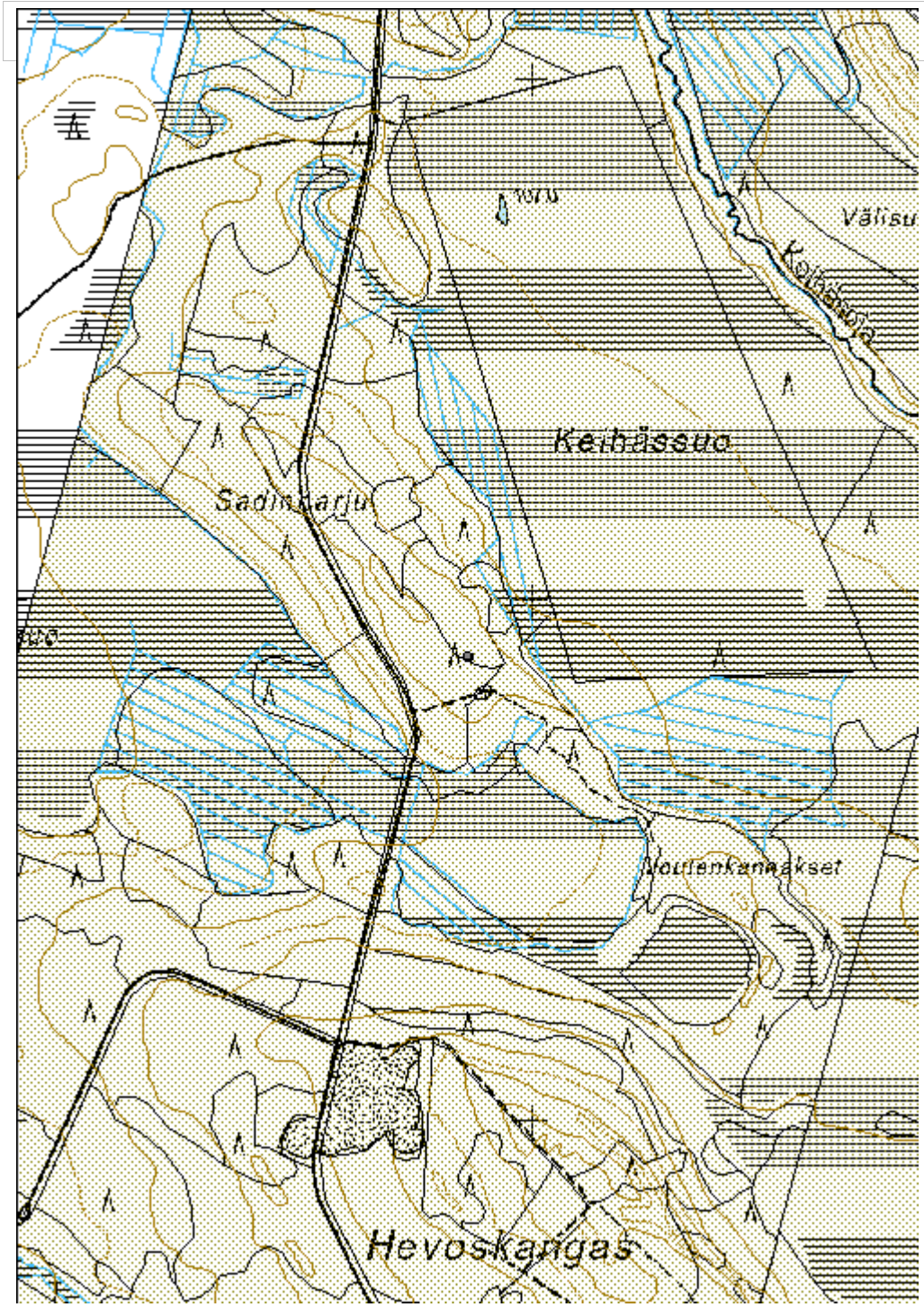

Laivakangas 1 Tervahauta

MH-tunnus: 146262

Kohdetyyppi:	9 Valmistuspaikat/työpaikat	**Haltija:**	151 Metsätalous Pohjanmaa
Ajoitus:	7116 Uusi aika	**Ylläpitäjä:**	151 Metsätalous Pohjanmaa
Rakentamisvuosi:		**Kunta:**	564 OULU
Lukumäärä:	1		

Koordinaatti-selitys:		**Geometria tuotettu:**	4 Gps-mittaus, korjaamaton
Koordinaatit:	X 7220574, Y 3440837, Z 45	**Löydöt:**	

Taustatiedot

Kohde tarkastettiin inventoinnissa 25.5.2012, lähde Sutigis.

Ympäristön kuvaus

Tasaisen laajan harjun itäpää soistuneen alueen länsipuolella, kuivaa mäntykangasta.

Kohteen kuvaus

Haudan läpimitta valli mukaan lukien 15 m, kuopan läpimitta 8 m ja syvyys 1,4 m; vallin korkeus 1,2 m. Halssi suuntautuu kaakkoon, pituus 3 m ja syvyys 1,6 m. Vallin päällä ja kuopassa kasvaa eri-ikäisiä mäntyjä ja kuusia.

Kohteen rajaus

Kohde rajautuu pistemäisesti.

Tulkinta

Tervahauta

Lisätietoja

Toimenpiteet

Tarkastukset

Tila: 3 Toteutettu Laji: 6 Suojeluarvojen tarkastus Tarkastusvuosi: 2012
Tarkastuspvm: 25.5.2012 Tarkastaja: H.-P. Schulz
Kuvaus: KMO-kulttuuriperintöinventointi

Viranomais-rekisterinro:		**Kunto:**	2 Keskinkertainen
		Olotila:	2 Ei käytössä

Arvotus:	3 Esitys mj-luokka II	**Kohteen suojelu:**	9 Muu suojeluarvo
Selitys:		**Selitys:**	

Ympäristön suojelu:	0 Ei määritelty
Selitys:	

Tervahaudan halssi kaakosta.

Kohdetyyppi:	9 Valmistuspaikat/työpaikat	Copyright:	© *Metsähallitus 2008* © *Maanmittauslaitos 1/MML/08*
Koordinaatit:	X 7220574, Y 3440837, Z 45	Mittakaava:	1:10000

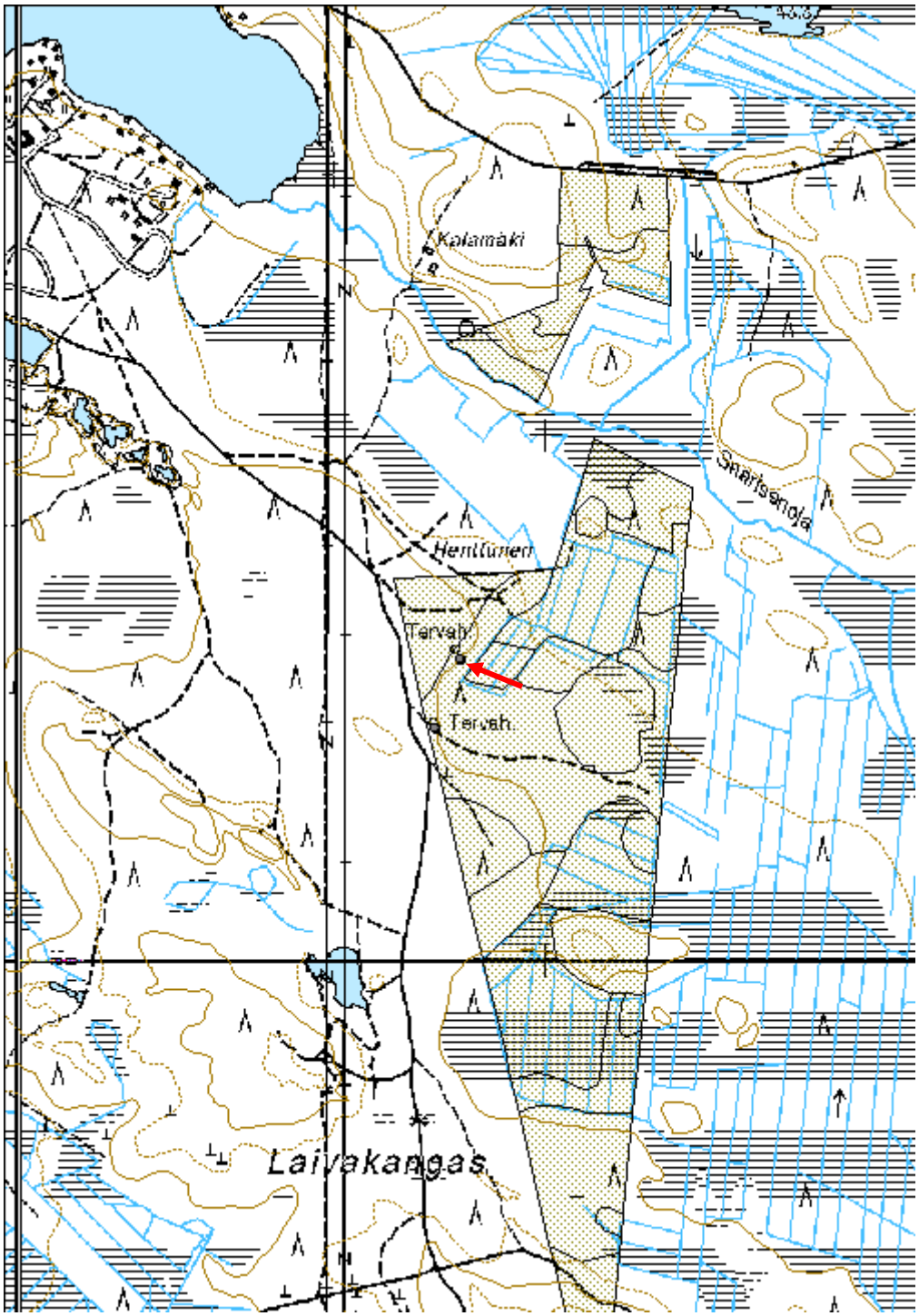

Laivakangas 2 Tervahauta	MH-tunnus: 146265

Kohdetyyppi:	9 Valmistuspaikat/työpaikat	**Haltija:**	151 Metsätalous Pohjanmaa
Ajoitus:	7116 Uusi aika	**Ylläpitäjä:**	151 Metsätalous Pohjanmaa
Rakentamisvuosi:		**Kunta:**	564 OULU
Lukumäärä:	1		

Koordinaatti-selitys:		**Geometria tuotettu:**	4 Gps-mittaus, korjaamaton
Koordinaatit:	X 7220443, Y 3440789, Z 45	**Löydöt:**	

Taustatiedot

Kohde tarkastettiin inventoinnissa 25.5.2012, lähde Sutigis.

Ympäristön kuvaus

Tasaisen laajan harjun itäpää soistuneen alueen länsipuolella, kuivaa mäntykangasta.

Kohteen kuvaus

Haudan läpimitta valli mukaan lukien 12 m, kuopan läpimitta 7 m ja syvyys 0,7 m; vallin korkeus 1,2 m. Halssi suuntautuu kaakkoon, pituus 3,5 m ja syvyys 1,4 m. Vallin päällä kasvaa eri-ikäisiä mäntyjä ja kuusia.

Kohteen rajaus

Kohde rajautuu pistemäisesti

Tulkinta

Tervahauta

Lisätietoja

Toimenpiteet

Tarkastukset

Tila: 3 Toteutettu Laji: 6 Suojeluarvojen tarkastus Tarkastusvuosi: 2012
Tarkastuspvm: 25.5.2012 Tarkastaja: H.-P. Schulz
Kuvaus: KMO-kulttuuriperintöinventointi

Viranomais-rekisterinro:		**Kunto:**	2 Keskinkertainen
		Olotila:	2 Ei käytössä

Arvotus:	3 Esitys mj-luokka II	**Kohteen suojelu:**	9 Muu suojeluarvo
Selitys:		**Selitys:**	

Ympäristön suojelu:	0 Ei määritelty
Selitys:	

Yleiskuva lounaasta.

Kohdetyyppi:	9 Valmistuspaikat/työpaikat	Copyright:	© *Metsähallitus 2008* © *Maanmittauslaitos 1/MML/08*
Koordinaatit:	X 7220443, Y 3440789, Z 45	Mittakaava:	1:10000

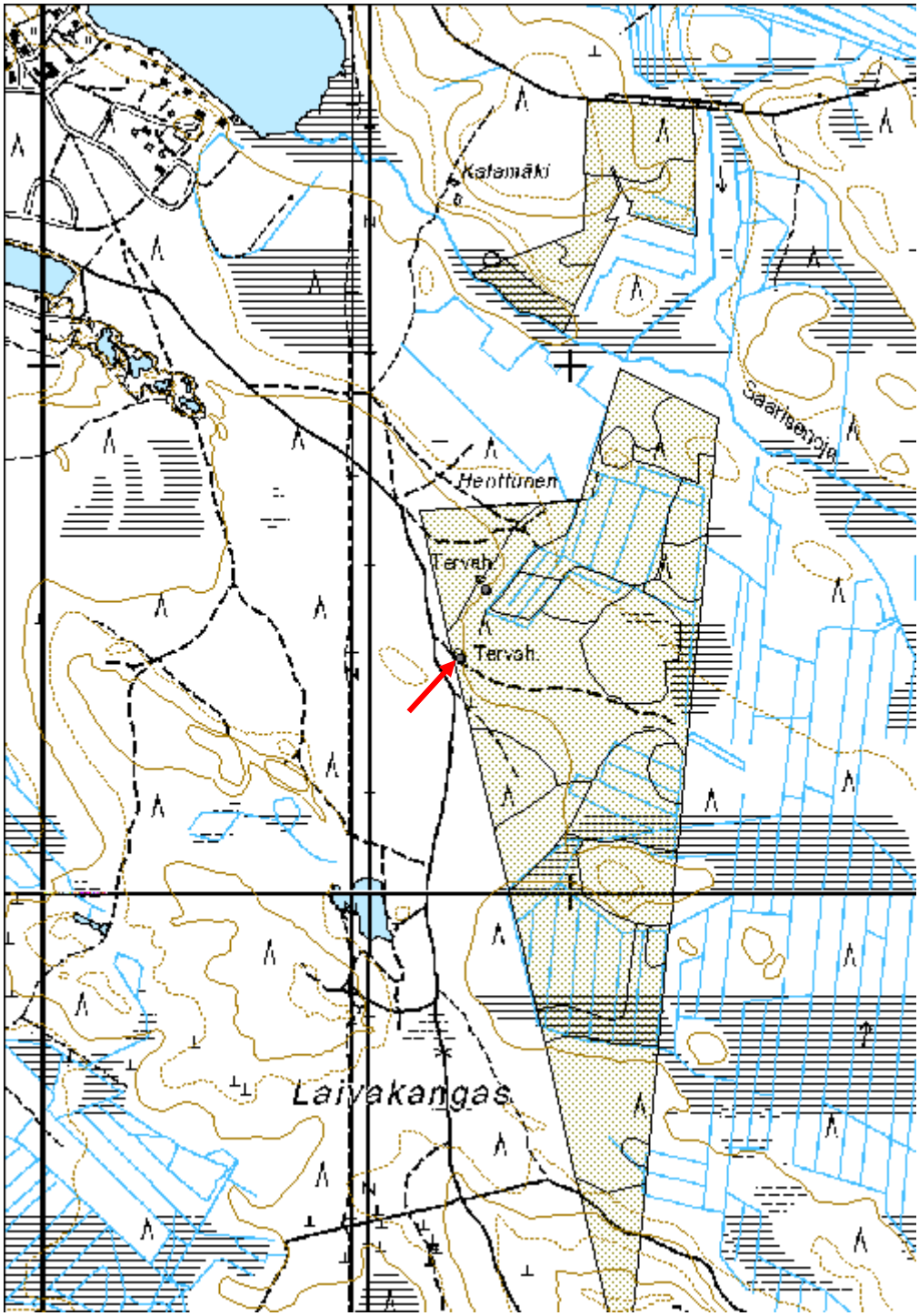

Ajoittamattomat kohteet, esitys mj-luokka II

Konttikangas Kusisuo Kivirakenne	MH-tunnus: 145644

Kohdetyyppi:	17 Kivi- ja maarakenteet	**Haltija:**	151 Metsätalous Pohjanmaa
Ajoitus:	7117 Esihistoriallinen aika	**Ylläpitäjä:**	151 Metsätalous Pohjanmaa
Rakentamisvuosi:		**Kunta:**	564 OULU
Lukumäärä:	23		

Koordinaatti-selitys:		**Geometria tuotettu:**	6 Digitointi, mittakaava >=1:10000
Koordinaatit:	X 7264663, Y 3440941, Z 90	**Löydöt:**	

Taustatiedot

Kohde tarkastettiin inventoinnissa 23.5.2012, lähde muinaisjäännösrekisteri, kohde 9720100039 (tarkastus E.-L. Schulz 1987, tarkastus J. Okkonen 1989, inventointi M. Sarkkinen 1998)

Ympäristön kuvaus

Itä-länsi-suuntainen leveä harjujakso, jonka lakialue on hyvin kivinen, osittain huuhtoutunutta rakka-kivikkoa, kuiva mäntykangasta.

Kohteen kuvaus

Itäisen ylärinteen kivirakassa on 3 isoa kehäröykkiötä ja 20 rakkakuoppaa, joissakin on heikohko valli. Isot kehäröykkiöt sijaitsevat rakkakivikon korkeimmassa kohdassa, niiden halkaisija on 4,5 - 8 m, vallin korkeus 0,3 - 0,7 m, kuopan halkaisija 2 -3,5 m ja syvyys 0,3 - 1,1 m. Muiden kuoppien koko on alle 2,5 m. Kuopat ovat n. 300 x 50 m kokoisella alueella, etelä- ja pohjoisosassa myös kivikossa rakka-alueen ulkopuolella.

Kohteen rajaus

Kohde rajautuu aluemaisesti näkyvien rakenteiden mukaisesti.

Tulkinta

Kehäröykkiöt ja rakkakuopat, ajoitus epäselvä. Tyypin perusteella kehäröykkiöt olisivat neoliittisiä, mutta muinainen rantavyöhyke sijaitsee myöhäismesoliittisella tasolla.

Lisätietoja

Toimenpiteet

Tarkastukset

Tila: 3 Toteutettu Laji: 6 Suojeluarvojen tarkastus Tarkastusvuosi: 2012
Tarkastuspvm: 23.5.2012 Tarkastaja: H.-P. Schulz
Kuvaus: KMO-kulttuuriperintöinventointi

Viranomais-rekisterinro:	972010039	**Kunto:**	1 Hyvä
		Olotila:	2 Ei käytössä
Arvotus:	3 Esitys mj-luokka II	**Kohteen suojelu:**	2 Muinaisjäännösrekisteri II
Selitys:		**Selitys:**	

Ympäristön suojelu:	0 Ei määritelty
Selitys:	

Yleiskuva rakka-alueesta pohjoiskoillisesta.

Kehäröykkiö 2 lounaasta.

Kehäröykkiö 3 lännestä, röykkiön sisällä T. Schulz.

Kohdetyyppi:	17 Kivi- ja maarakenteet	Copyright:	*© Metsähallitus 2008* *© Maanmittauslaitos 1/MML/08*
Koordinaatit:	X 7264663, Y 3440941, Z 90	Mittakaava:	1:5000

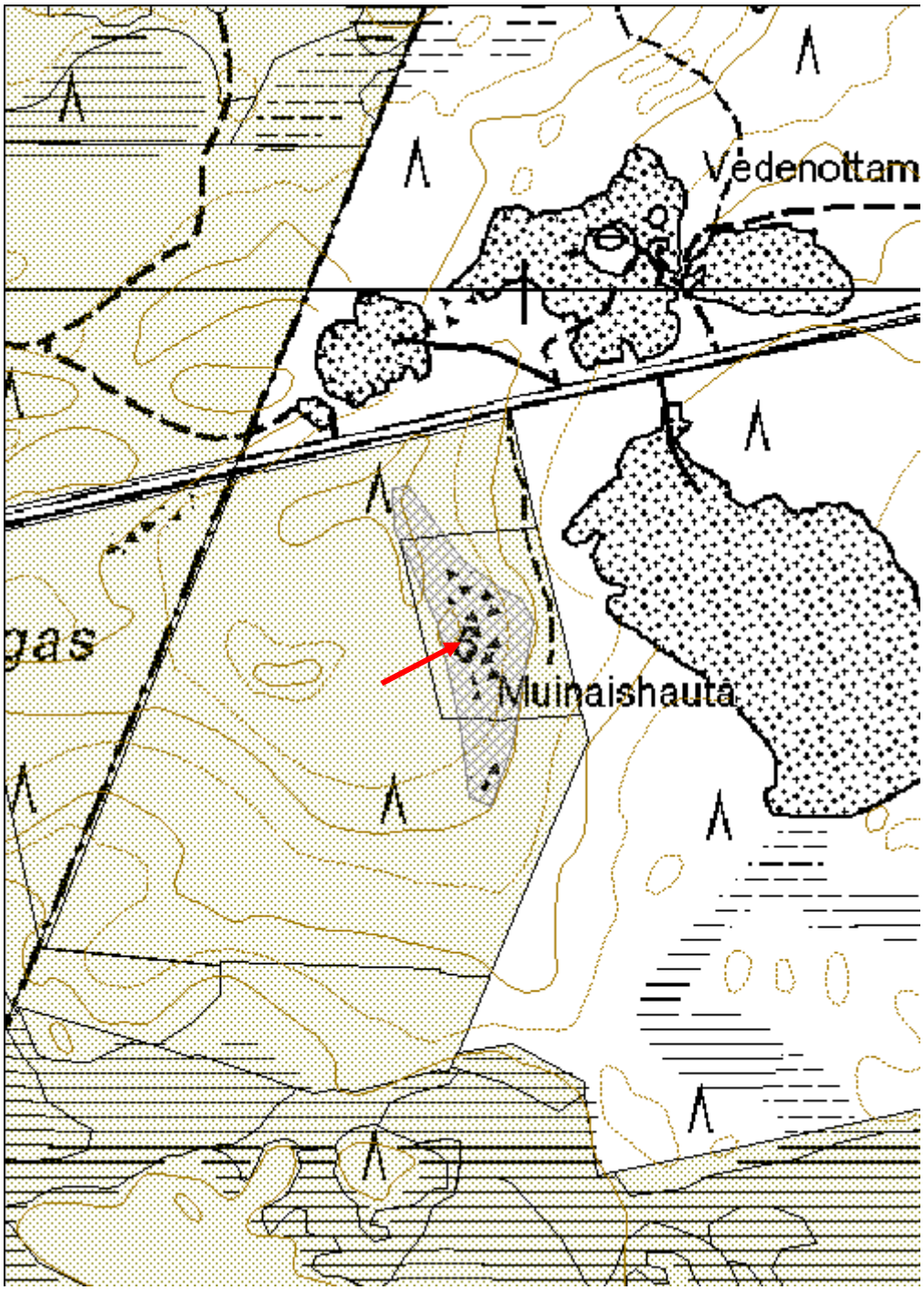

Latvavaara Rakkakuoppa	MH-tunnus: 145678

Kohdetyyppi:	17 Kivi- ja maarakenteet	**Haltija:**	151 Metsätalous Pohjanmaa
Ajoitus:	7199 Ajoitus epäselvä	**Ylläpitäjä:**	151 Metsätalous Pohjanmaa
Rakentamisvuosi:		**Kunta:**	564 OULU
Lukumäärä:	13		

Koordinaatti-selitys:		**Geometria tuotettu:**	4 Gps-mittaus, korjaamaton
Koordinaatit:	X 7260576, Y 3456415, Z 102	**Löydöt:**	

Taustatiedot

Kohde löytyi inventoinnissa 29.5.2012

Ympäristön kuvaus

Suoalueen keskellä oleva korkea mäki, laella kivikkoa ja kapea rakka-alue. Rehevähkö havumetsä.

Kohteen kuvaus

Noin 130 x 35 m kokoisella laen rakka-alueella ovat yht. 14 kuoppaa, joista 11 muodostavat kaksi ryhmää alueen pohjois- ja eteläpäässä.
1: kaksi pientä kuoppaa (alle metri)
2: läpimitta 2 m, syvyys 0,5 m
3 ja 4: läpimitta 2,2 m, syvyys 0,7 m
5: läpimitta 1,1 m ja syvyys 0,4 m
6: läpimitta 1,6 m ja syvyys 0,4 m
7: läpimitta 2,5 m valli mukaan lukien, kuopan halkaisija 1,2 m ja syvyys 0,4 m
8 - 10: läpimitta n. 1 m ja syvyys 0,3 m
11: läpimitta 2,1 m ja syvyys 0,4 m
12: läpimitta 3 m ja syvyys 0,6 m
13: läpimitta 2,8 m ja syvyys 0,5 m

Kohteen rajaus

Kohde rajautuu aluemaisesti näkyvien rakenteiden mukaisesti.

Tulkinta

Rakkakuopat

Lisätietoja

Toimenpiteet

Tarkastukset

Tila: 3 Toteutettu Laji: 6 Suojeluarvojen tarkastus Tarkastusvuosi: 2012
Tarkastuspvm: 29.5.2012 Tarkastaja: H.-P. Schulz
Kuvaus: KMO-kulttuuriperintöinventointi

Viranomais-rekisterinro:		**Kunto:**	1 Hyvä
		Olotila:	2 Ei käytössä
Arvotus:	3 Esitys mj-luokka II	**Kohteen suojelu:**	9 Muu suojeluarvo
Selitys:		**Selitys:**	

Ympäristön suojelu:	0 Ei määritelty
Selitys:	

Kuopat 3 ja 4 pohjoisesta.

Kuoppa 12 etelästä.

Kohdetyyppi:	17 Kivi- ja maarakenteet	Copyright:	© *Metsähallitus 2008* © *Maanmittauslaitos 1/MML/08*
Koordinaatit:	X 7260576, Y 3456415, Z 102	Mittakaava:	1:5000

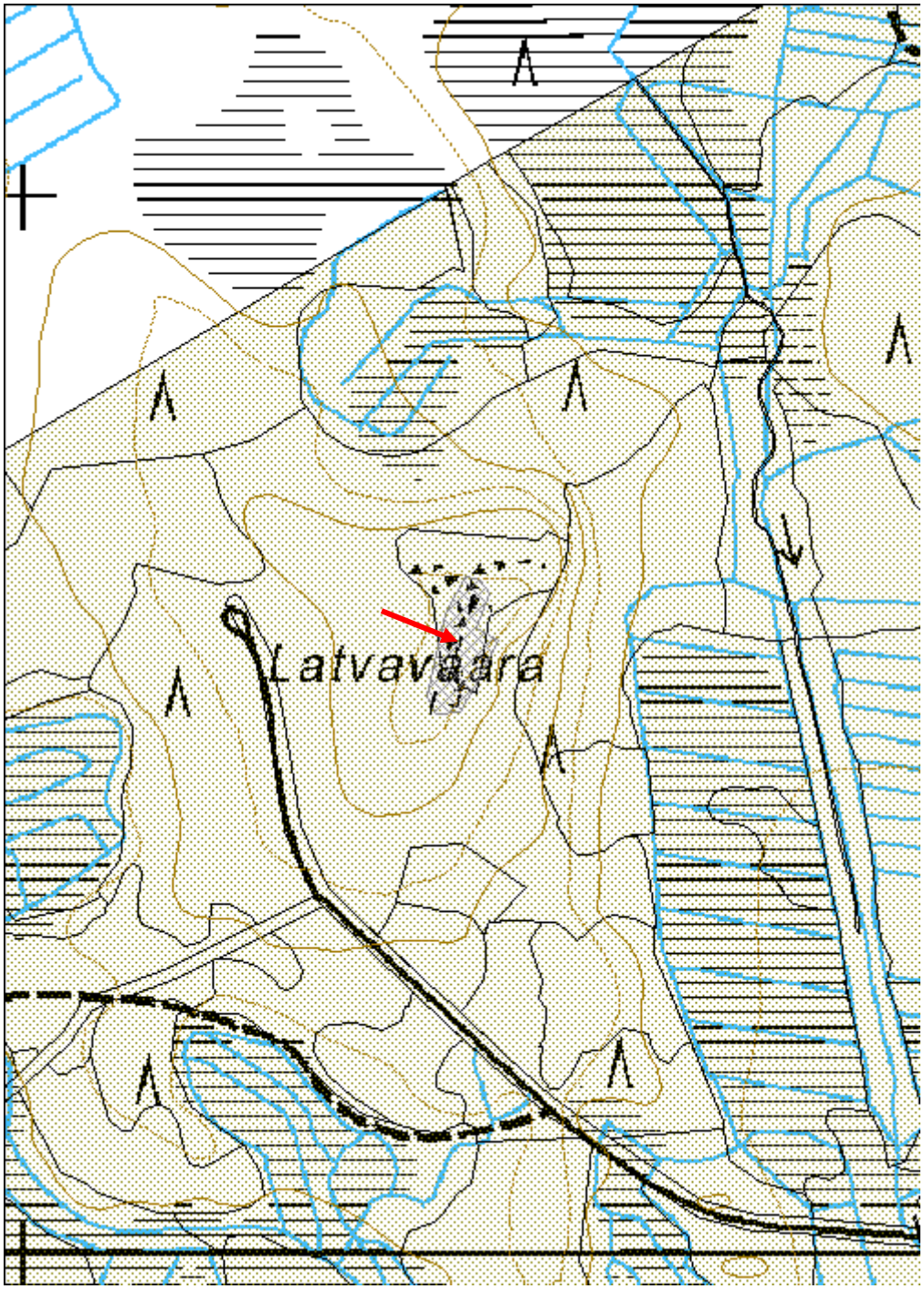

Kivijärvenkangas 1 Rakkakuoppa	MH-tunnus: 145972

Kohdetyyppi:	17 Kivi- ja maarakenteet	**Haltija:**	151 Metsätalous Pohjanmaa
Ajoitus:	7199 Ajoitus epäselvä	**Ylläpitäjä:**	151 Metsätalous Pohjanmaa
Rakentamisvuosi:		**Kunta:**	564 OULU
Lukumäärä:	3		

Koordinaatti-selitys:		**Geometria tuotettu:**	6 Digitointi, mittakaava >=1:10000
Koordinaatit:	X 7259750, Y 3439738, Z 80	**Löydöt:**	

Taustatiedot

Kohde tarkastettiin inventoinnissa 8.6.2012, lähde muinaisjäännösrekisteri kohde 972010037 (tarkastus P. Purhonen, tarkastus J. Okkonen 1989, inventointi M. Sarkkinen 1998).

Ympäristön kuvaus

Korkea kangas Kivijärven kaakkoispuolella, lakialue osittain soistunut, osittain huuhtoutunutta kivikkoa.

Kohteen kuvaus

Laen koillisreunalla kapealla rakkakaistaleella jyrkän rinteen yläpuolella on painanne tai kehäröykkiö sekä 4 rakkakuoppaa. Aiemmin kehäröykkiöksi tulkittu rakenna saattaa myös olla painanne, koska vallin sisäpuolinen kuoppa on aika laaja ja tasapohjainen.
1: Painanne (kehäröykkiö), mitat n5 x 4 m, sisätila 2,5 x 2 x 0,4 m
2: 2 pientä kuoppaa, läpimitta n. 1 m ja syvyys 0,3-0,5 m
3: kuoppa, läpimitta 1,3 m, syvyys 0,3 m
4: kuoppa, mitat 2,5 x 1,8 m ja syvyys 0,4 m.

Kohteen rajaus

Kohde rajautuu aluemaisesti näkyvien rakenteiden mukaisesti.

Tulkinta

Rakenteiden luonne on hieman epäselvä.

Lisätietoja

Toimenpiteet

Tarkastukset

Tila: 3 Toteutettu Laji: 6 Suojeluarvojen tarkastus Tarkastusvuosi: 2012

Tarkastuspvm: 8.6.2012 Tarkastaja: H.-P. Schulz Kuvaus: KMO-kulttuuriperintöinventointi	

Viranomais-rekisterinro:	972010037	**Kunto:**	2 Keskinkertainen
		Olotila:	2 Ei käytössä
Arvotus:	3 Esitys mj-luokka II	**Kohteen suojelu:**	2 Muinaisjäännösrekisteri II
Selitys:		**Selitys:**	

Ympäristön suojelu:	0 Ei määritelty
Selitys:	

Painanne / kehäröykkiö kaakosta.

Kohdetyyppi:	17 Kivi- ja maarakenteet	Copyright:	© *Metsähallitus 2008* © *Maanmittauslaitos 1/MML/08*
Koordinaatit:	X 7259750, Y 3439738, Z 80	Mittakaava:	1:5000

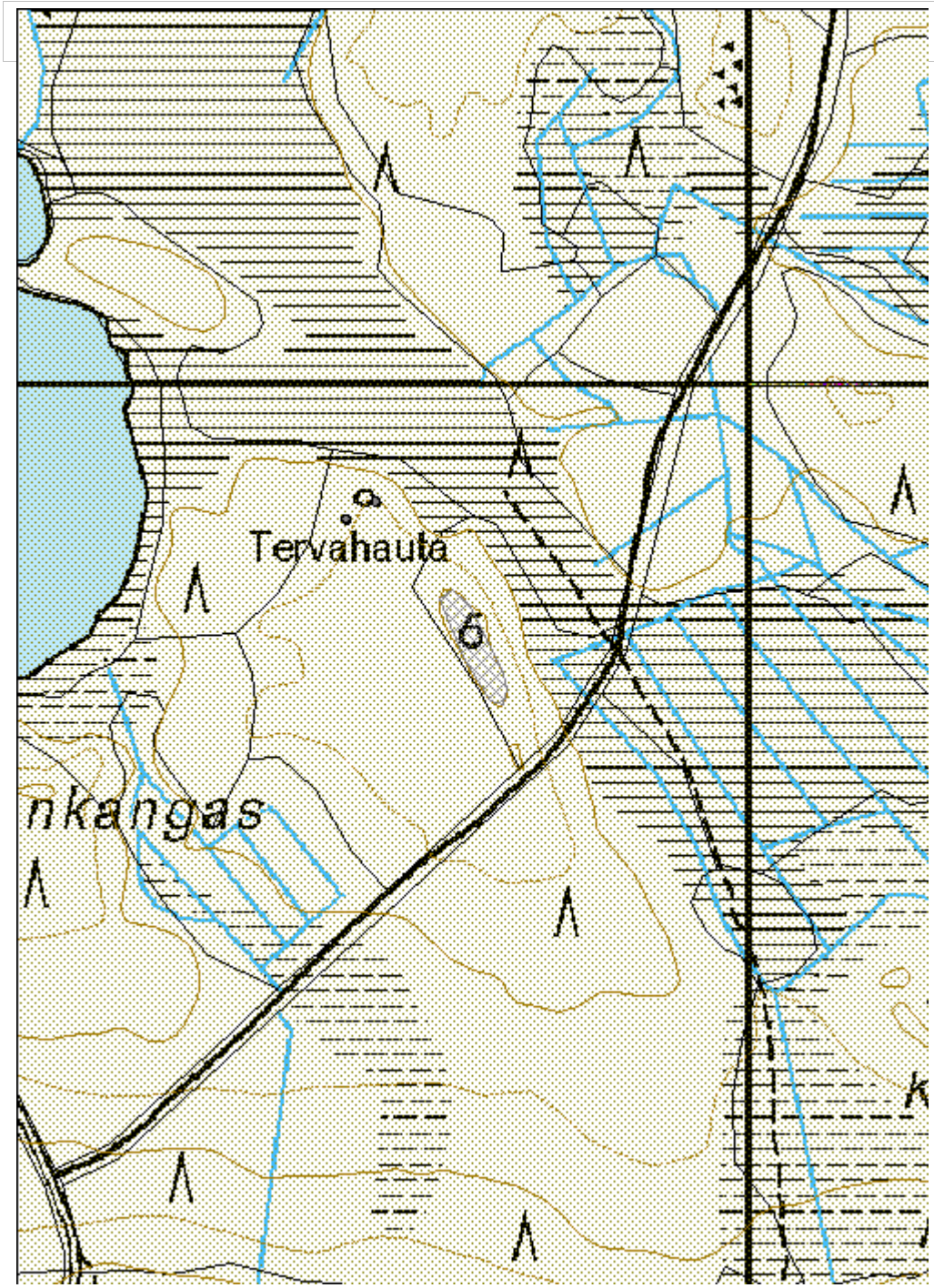

Uuden ajan kulttuuriperintökohteet

Huiskankangas 3 Palo-oja	MH-tunnus: 145632

Kohdetyyppi:	9 Valmistuspaikat/työpaikat	**Haltija:**	151 Metsätalous Pohjanmaa
Ajoitus:	7116 Uusi aika	**Ylläpitäjä:**	151 Metsätalous Pohjanmaa
Rakentamisvuosi:		**Kunta:**	564 OULU
Lukumäärä:	1		

Koordinaatti-selitys:		**Geometria tuotettu:**	6 Digitointi, mittakaava >=1:10000
Koordinaatit:	X 7263135, Y 3459024, Z 92	**Löydöt:**	

Taustatiedot

Kohde löytyi inventoinnissa 22.5.2012.

Ympäristön kuvaus

Laaja tasainen harjujakso, joka kuuluu Taivalkoski - Pudasjärvi - Tannila harjuun. Kuivaa mäntykangasta. Varttunut kasvatusmetsä.

Kohteen kuvaus

Lounais-koillis-suuntainen noin metri leveä ja 0,3-0,4 m syvä oja metsätien ja Säynäjäojan välissä; oja on kaivettu lapiolla ja osittain kasvanut umpeen.

Kohteen rajaus

Kohde rajautuu linjamaisesti.

Tulkinta

Palo-oja. Tästä kohteesta ei saatu tarkempaa tietoa, mutta muualta tunnettuja palo-ojia ovat rakenteeltaan samanlaisia.

Lisätietoja

Toimenpiteet

Tarkastukset

Tila: 3 Toteutettu Laji: 6 Suojeluarvojen tarkastus Tarkastusvuosi: 2012
Tarkastuspvm: 22.5.2012 Tarkastaja: H.-P. Schulz
Kuvaus: KMO-kulttuuriperintöinventointi

Viranomais-rekisterinro:		**Kunto:**	2 Keskinkertainen
		Olotila:	2 Ei käytössä
Arvotus:	8 Muu suojeluarvo	**Kohteen suojelu:**	9 Muu suojeluarvo
Selitys:		**Selitys:**	

Ympäristön suojelu:	0 Ei määritelty
Selitys:	

Palo-ojan keskikohta etelästä.

Kohdetyyppi:	9 Valmistuspaikat/työpaikat	Copyright:	© *Metsähallitus 2008* © *Maanmittauslaitos 1/MML/08*
Koordinaatit:	X 7263135, Y 3459024, Z 92	Mittakaava:	1:10000

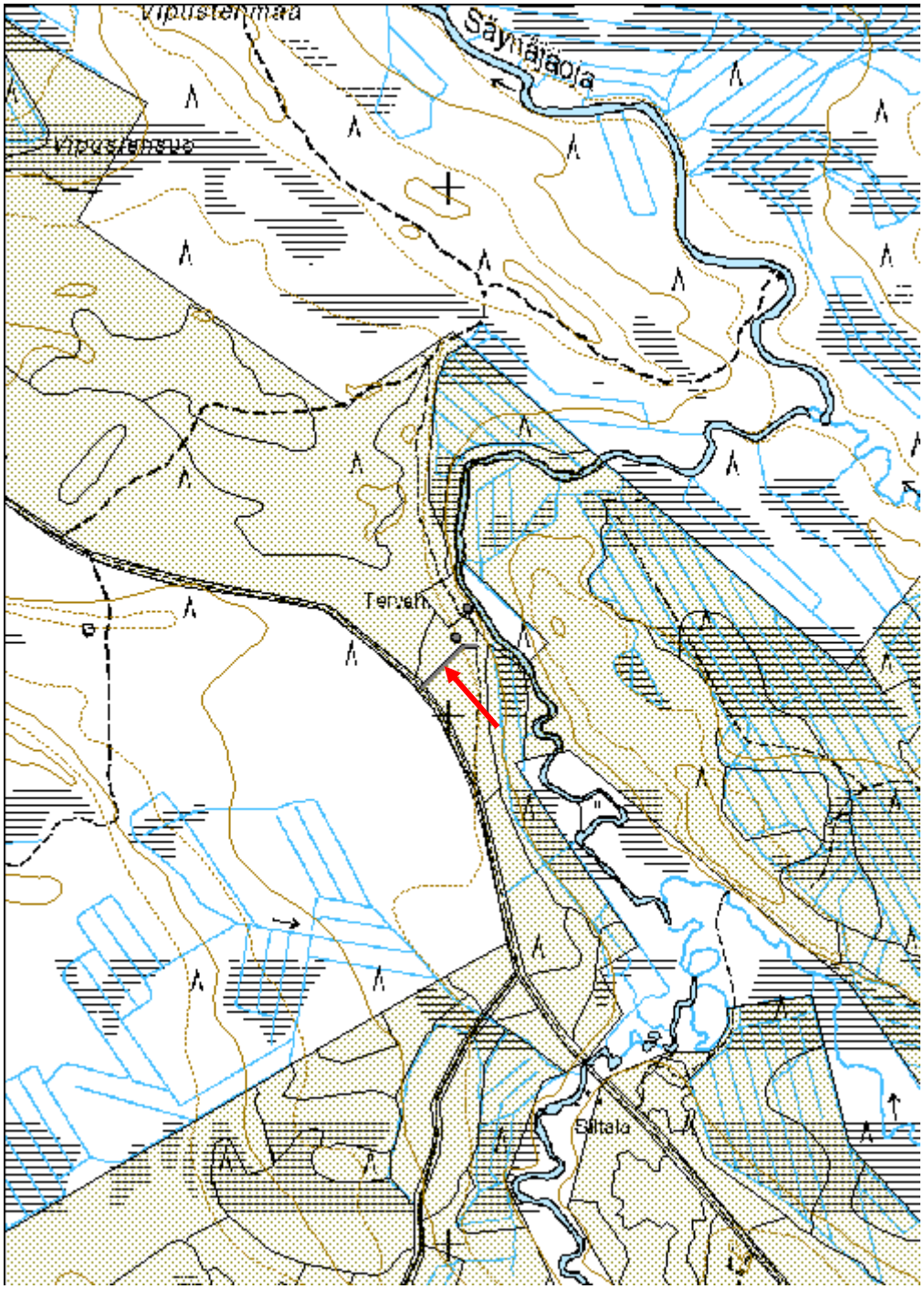

Huiskankangas 4 Poroaitaus

MH-tunnus: 145633

Kohdetyyppi:	9 Valmistuspaikat/työpaikat	**Haltija:**	151 Metsätalous Pohjanmaa
Ajoitus:	7116 Uusi aika	**Ylläpitäjä:**	151 Metsätalous Pohjanmaa
Rakentamisvuosi:		**Kunta:**	564 OULU
Lukumäärä:	1		

Koordinaatti-selitys:		**Geometria tuotettu:**	4 Gps-mittaus, korjaamaton
Koordinaatit:	X 7264046, Y 3457244, Z 95	**Löydöt:**	

Taustatiedot

Kohde löytyi inventoinnissa 22.5.2012.

Ympäristön kuvaus

Laaja tasainen harjujakso, joka kuuluu Taivalkoski - Pudasjärvi - Tannila harjuun. Kuivaa mäntykangasta.

Kohteen kuvaus

Kohde sijaitse harjun lounaisella ylärinteellä. Paikalla on kaksi vierekkäistä aitausta 20 m:n etäisyydellä toisistaan, molemmat ovat samaan mittaiset, 15 m x 10 m, aidan korkeus on 1,8 m. Aita on tehty riu'uista, pystytolpat 3 m välein, niihin on nauloilla kiinnitetty neljä vaakariukua. Rakenteen ovat osittain sortuneet.

Kohteen rajaus

Kohde rajautuu pistemäisesti.

Tulkinta

Poroaitaus

Lisätietoja

Toimenpiteet

Tarkastukset

Tila: 3 Toteutettu Laji: 6 Suojeluarvojen tarkastus Tarkastusvuosi: 2012
Tarkastuspvm: 22.5.2012 Tarkastaja: H.-P. Schulz
Kuvaus: KMO-kulttuuriperintöinventointi

Viranomais-rekisterinro:		**Kunto:**	3 Huono

		Olotila:	2 Ei käytössä
Arvotus:	8 Muu suojeluarvo	**Kohteen suojelu:**	9 Muu suojeluarvo
Selitys:		**Selitys:**	

Ympäristön suojelu:	0 Ei määritelty
Selitys:	

Eteläinen aidanpätkä kaakosta.

Kohdetyyppi:	9 Valmistuspaikat/työpaikat	Copyright:	© *Metsähallitus 2008* © *Maanmittauslaitos 1/MML/08*
Koordinaatit:	X 7264046, Y 3457244, Z 95	Mittakaava:	1:10000

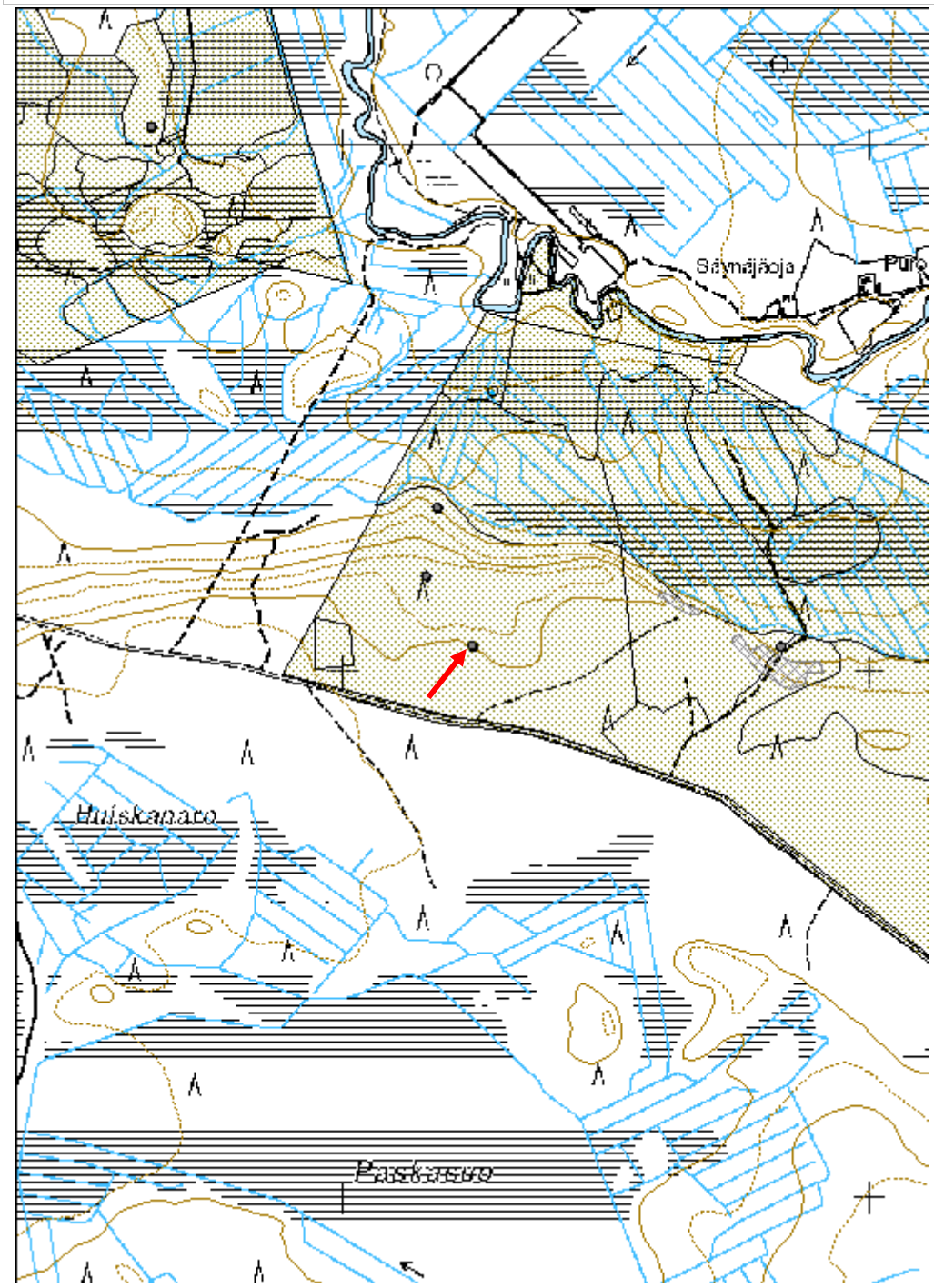

Huiskankangas 5 Poroaitaus	MH-tunnus: 145634

Kohdetyyppi:	9 Valmistuspaikat/työpaikat	**Haltija:**	151 Metsätalous Pohjanmaa
Ajoitus:	7116 Uusi aika	**Ylläpitäjä:**	151 Metsätalous Pohjanmaa
Rakentamisvuosi:		**Kunta:**	564 OULU
Lukumäärä:	1		

Koordinaatti-selitys:		**Geometria tuotettu:**	4 Gps-mittaus, korjaamaton
Koordinaatit:	X 7264179, Y 3457156, Z 98	**Löydöt:**	

Taustatiedot

Kohde löytyi inventoinnissa 22.5.2012.

Ympäristön kuvaus

Laaja tasainen harjujakso, joka kuuluu Taivalkoski - Pudasjärvi - Tannila harjuun. Kuivaa mäntykangasta.

Kohteen kuvaus

Kohde sijaitse harjun laella. Paikalla on kaksi vierekkäistä aitausta 15 m:n etäisyydellä toisistaan, molemmat ovat samaan mittaiset, 15 m x 10 m, aidan korkeus on 1,8 m. Aita on tehty riu'uista, pystytolpat 3 m välein, niihin on nauloilla kiinnitetty neljä vaakariukua. Rakenteet ovat osittain sortuneet.

Kohteen rajaus

Kohde rajautuu pistemäisesti.

Tulkinta

Poroaitaus

Lisätietoja

Toimenpiteet

Tarkastukset

Tila: 3 Toteutettu Laji: 6 Suojeluarvojen tarkastus Tarkastusvuosi: 2012
Tarkastuspvm: 22.5.2012 Tarkastaja: H.-P. Schulz
Kuvaus: KMO-kulttuuriperintöinventointi

Viranomais-rekisterinro:		**Kunto:**	3 Huono

		Olotila:	2 Ei käytössä
Arvotus:	8 Muu suojeluarvo	**Kohteen suojelu:**	9 Muu suojeluarvo
Selitys:		**Selitys:**	

Ympäristön suojelu:	0 Ei määritelty
Selitys:	

Yleiskuva kaakosta.

Kohdetyyppi:	9 Valmistuspaikat/työpaikat	Copyright:	© *Metsähallitus 2008* © *Maanmittauslaitos 1/MML/08*
Koordinaatit:	X 7264179, Y 3457156, Z 98	Mittakaava:	1:10000

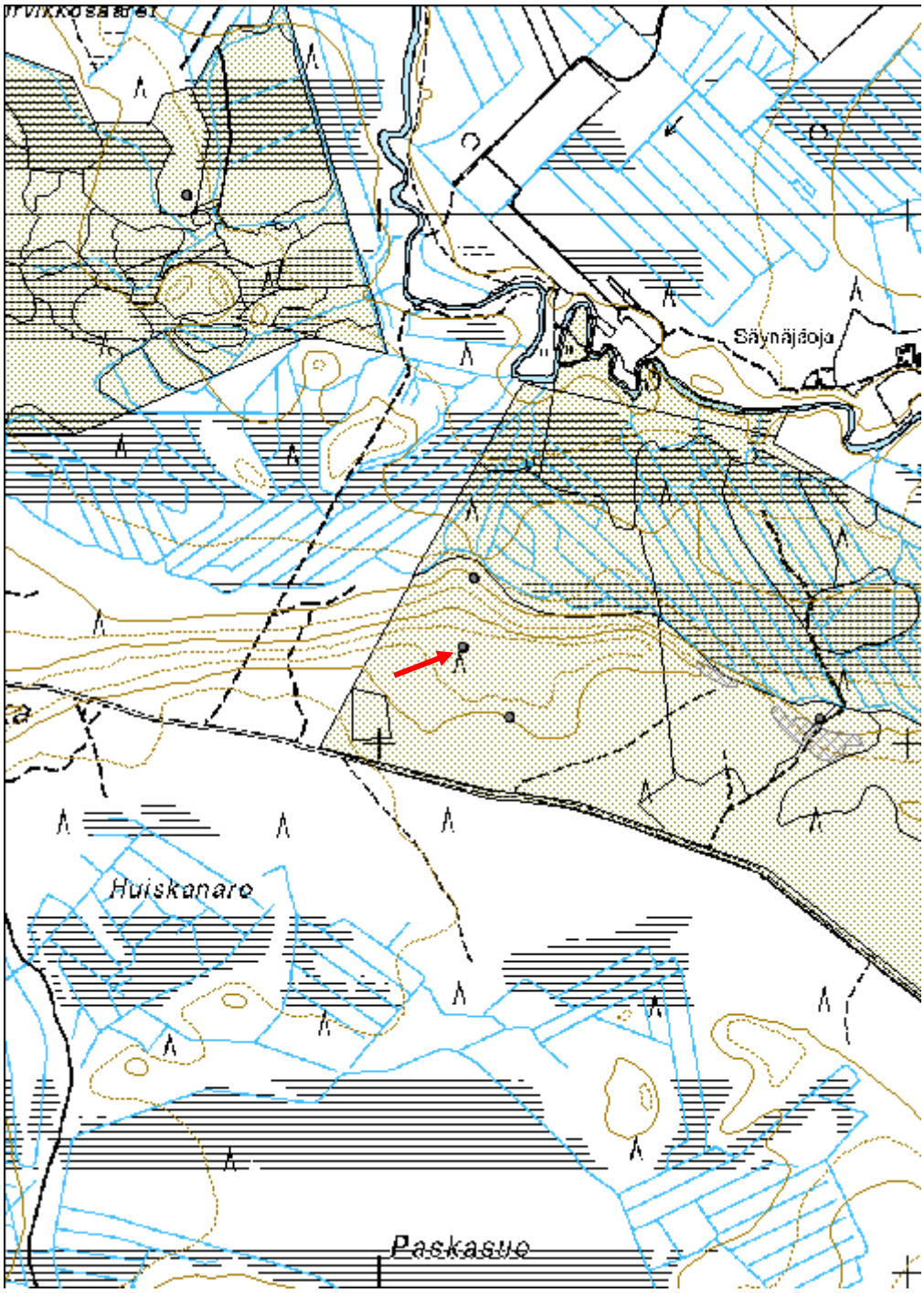

Hirvasselkä 2 Leimapuu	MH-tunnus: 145641

Kohdetyyppi:	9 Valmistuspaikat/työpaikat	**Haltija:**	151 Metsätalous Pohjanmaa
Ajoitus:	7116 Uusi aika	**Ylläpitäjä:**	151 Metsätalous Pohjanmaa
Rakentamisvuosi:		**Kunta:**	564 OULU
Lukumäärä:	1		

Koordinaatti-selitys:		**Geometria tuotettu:**	4 Gps-mittaus, korjaamaton
Koordinaatit:	X 7268287, Y 3448307, Z 104	**Löydöt:**	

Taustatiedot

Kohde löytyi inventoinnissa 23.5.2012.

Ympäristön kuvaus

Matala kivinen kangas suoalueiden keskellä; rehevähkö havumetsä, suurimaksi osaksi nuorta kasvatusmetsikköä.

Kohteen kuvaus

Leimapuu sijaitsee kohteen Hirvasselkä 1 Kivilatomus (Reiska no. 145640) alueella. Männyssä on 1,4 m korkeudella 25 cm pitkä, melkein umpeen kasvanut pilkka, jossa on vielä 1 kruunuleima näkyvissä. Puu on kasvanut leimaamisen jälkeen vielä 5 cm.

Kohteen rajaus

Kohde rajautuu pistemäisesti.

Tulkinta

Leimapuu

Lisätietoja

Toimenpiteet

Tarkastukset

Tila: 3 Toteutettu Laji: 6 Suojeluarvojen tarkastus Tarkastusvuosi: 2012
Tarkastuspvm: 23.5.2012 Tarkastaja: H.-P. Schulz
Kuvaus: KMO-kulttuuriperintöinventointi

Viranomais-rekisterinro:		**Kunto:**	2 Keskinkertainen

		Olotila:	2 Ei käytössä
Arvotus:	8 Muu suojeluarvo	**Kohteen suojelu:**	9 Muu suojeluarvo
Selitys:		**Selitys:**	

Ympäristön suojelu:	0 Ei määritelty
Selitys:	

Lähikuva pilkasta.

Kohdetyyppi:	9 Valmistuspaikat/työpaikat	Copyright:	© *Metsähallitus 2008* © *Maanmittauslaitos 1/MML/08*
Koordinaatit:	X 7268287, Y 3448307, Z 104	Mittakaava:	1:5000

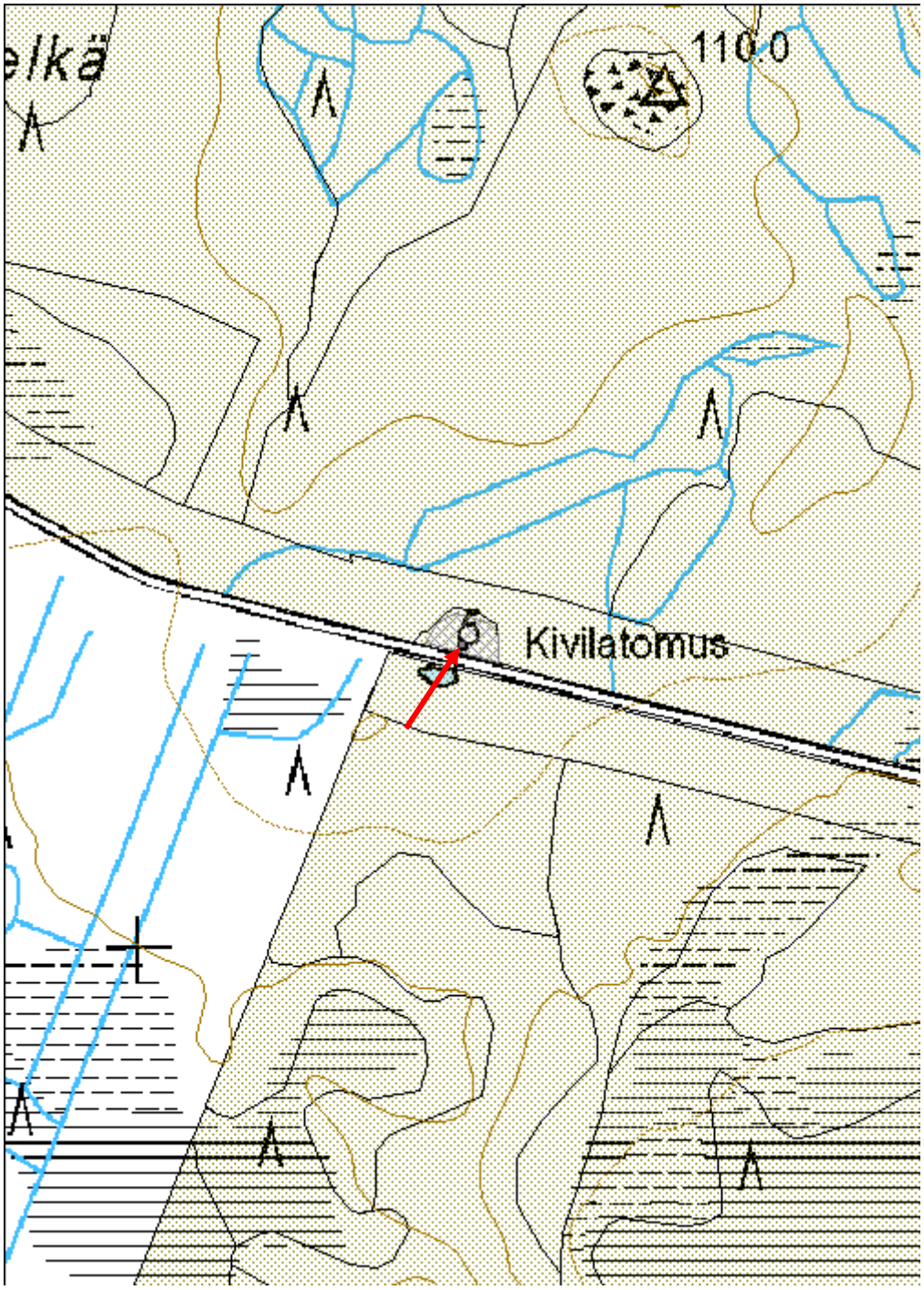

Hirvasselkä 3 Kämppä jäännös	MH-tunnus: 145642

Kohdetyyppi:	1 Asuinpaikat	**Haltija:**	151 Metsätalous Pohjanmaa
Ajoitus:	7116 Uusi aika	**Ylläpitäjä:**	151 Metsätalous Pohjanmaa
Rakentamisvuosi:		**Kunta:**	564 OULU
Lukumäärä:	3		

Koordinaatti-selitys:		**Geometria tuotettu:**	4 Gps-mittaus, korjaamaton
Koordinaatit:	X 7267922, Y 3449542, Z 88	**Löydöt:**	

Taustatiedot

Kohde tarkastettiin inventoinnissa 23.5.2012, lähde Sutigis.

Ympäristön kuvaus

Soiden ympäröimä matala kangas; avohakattu ja muokattu.

Kohteen kuvaus

Tien pohjoispuolella on puretun kämpän paikka, alueella on vielä jonkun verran tiiltä ja rauta-/peltiromua. Tien eteläpuolella on maakellarin jäänteet, mitat n. 8 x 7 m, kellarikuopan mitat ovat 5 x 4,5 m ja syvyys 2 m. Katto on sortunut, sisäkäynnin kattaus on osittain säilynyt: raaka pystylauta ja malkakatto. Kohteen ympärille on jätetty noin metrin korkeita puunkantoja.

Kohteen rajaus

Kohde rajautuu pistemäisesti.

Tulkinta

Kämppä

Lisätietoja

Toimenpiteet

Tarkastukset

Tila: 3 Toteutettu Laji: 6 Suojeluarvojen tarkastus Tarkastusvuosi: 2012
Tarkastuspvm: 23.5.2012 Tarkastaja: H.-P. Schulz
Kuvaus: KMO-kulttuuriperintöinventointi

Viranomais-rekisterinro:		**Kunto:**	3 Huono
		Olotila:	2 Ei käytössä

Arvotus:	8 Muu suojeluarvo	**Kohteen suojelu:**	9 Muu suojeluarvo
Selitys:		**Selitys:**	

Ympäristön suojelu:	0 Ei määritelty
Selitys:	

Kellarikuoppa lännestä.

Sortunut sisäänkäynti koillisesta,

Kohdetyyppi:	1 Asuinpaikat	Copyright:	© *Metsähallitus 2008* © *Maanmittauslaitos 1/MML/08*
Koordinaatit:	X 7267922, Y 3449542, Z 88	Mittakaava:	1:5000

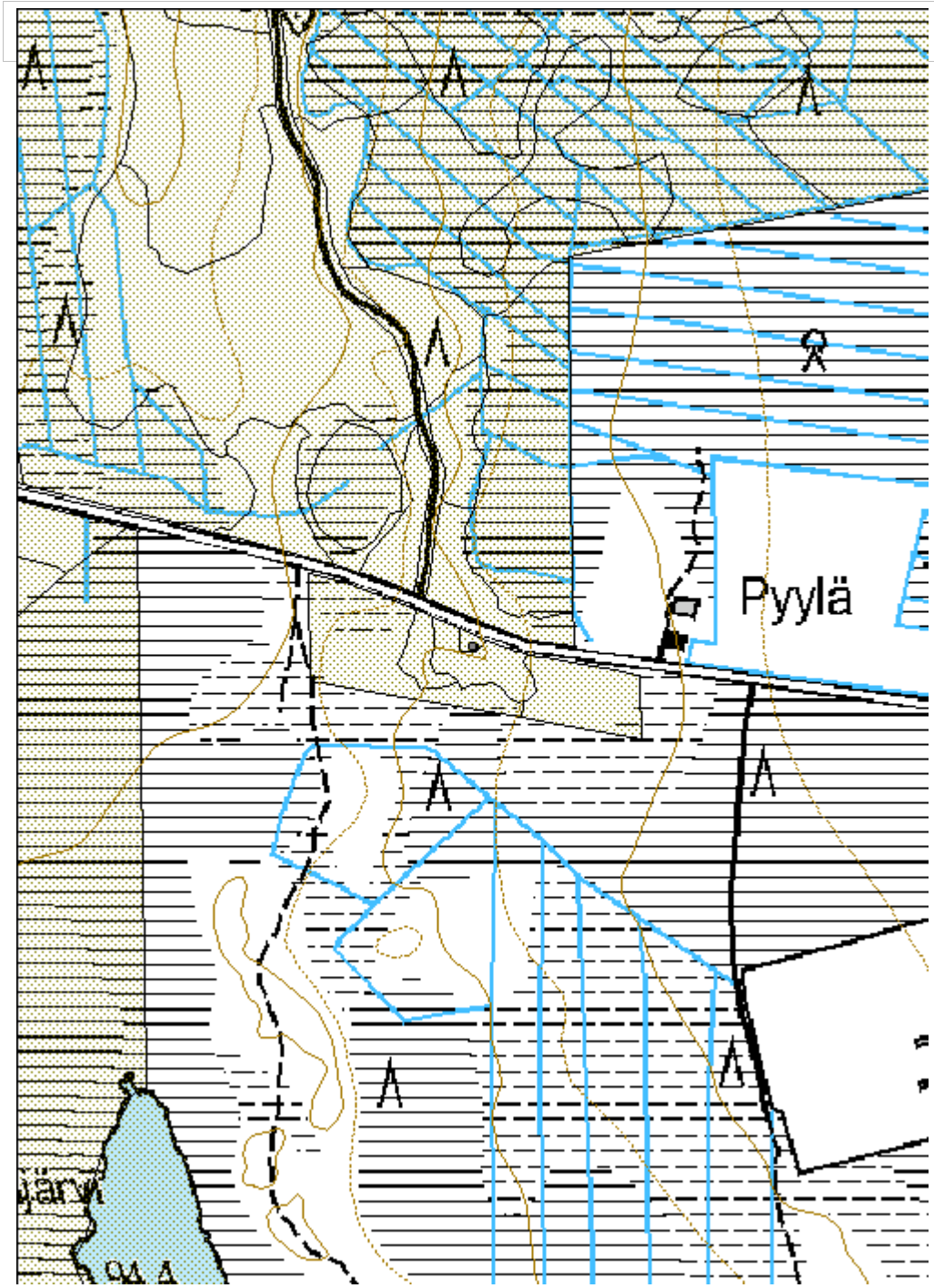

Kauhialampi 2 Säilytyskuoppa	MH-tunnus: 145659

Kohdetyyppi:	99 Muu/määrittelemätön	**Haltija:**	151 Metsätalous Pohjanmaa
Ajoitus:	7116 Uusi aika	**Ylläpitäjä:**	151 Metsätalous Pohjanmaa
Rakentamisvuosi:		**Kunta:**	564 OULU
Lukumäärä:	2		

Koordinaatti-selitys:		**Geometria tuotettu:**	4 Gps-mittaus, korjaamaton
Koordinaatit:	X 7255761, Y 3455989, Z 96	**Löydöt:**	

Taustatiedot

Kohde löytyi inventoinnissa 28.5.2012.

Ympäristön kuvaus

Etelä-pohjoissuuntainen noin 5 km pitkä soraharjanne, kivinen lakialue, osittain rakka-kivikkoa, alarinteissä hiekkaa. Kuivaa mäntykangasta.

Kohteen kuvaus

Kohde sijaitsee loivalla etelärinteellä 55 m Kauhialammesta pohjoisluoteeseen. Paikalla on soraan kaivettu kuoppa, jonka ympäröi matala valli; halkaisija on 1,4 m, kuopan läpimitta 0,8 m ja syvyys 0,5 m. Rakenne on osittain sammalen peitossa. Rakenne vaikuttaa melko nuorelta, ikä todennäköisesti alle 100 vuotta.
Kuopasta 40 m länteen on toinen matala kuoppa, rakenne on hieman epäselvä.

Kohteen rajaus

Kohde rajautuu pistemäisesti.

Tulkinta

Säilytyskuoppa

Lisätietoja

Toimenpiteet

Tarkastukset

Tila: 3 Toteutettu Laji: 6 Suojeluarvojen tarkastus Tarkastusvuosi: 2012
Tarkastuspvm: 28.5.2012 Tarkastaja: H.-P. Schulz
Kuvaus: KMO-kulttuuriperintöinventointi

Viranomais-rekisterinro:		**Kunto:**	1 Hyvä
		Olotila:	2 Ei käytössä
Arvotus:	8 Muu suojeluarvo	**Kohteen suojelu:**	9 Muu suojeluarvo
Selitys:		**Selitys:**	

Ympäristön suojelu:	0 Ei määritelty
Selitys:	

Lähikuva pohjoisesta.

Kohdetyyppi:	99 Muu/määrittelemätön	Copyright:	© *Metsähallitus 2008* © *Maanmittauslaitos 1/MML/08*
Koordinaatit:	X 7255761, Y 3455989, Z 96	Mittakaava:	1:5000

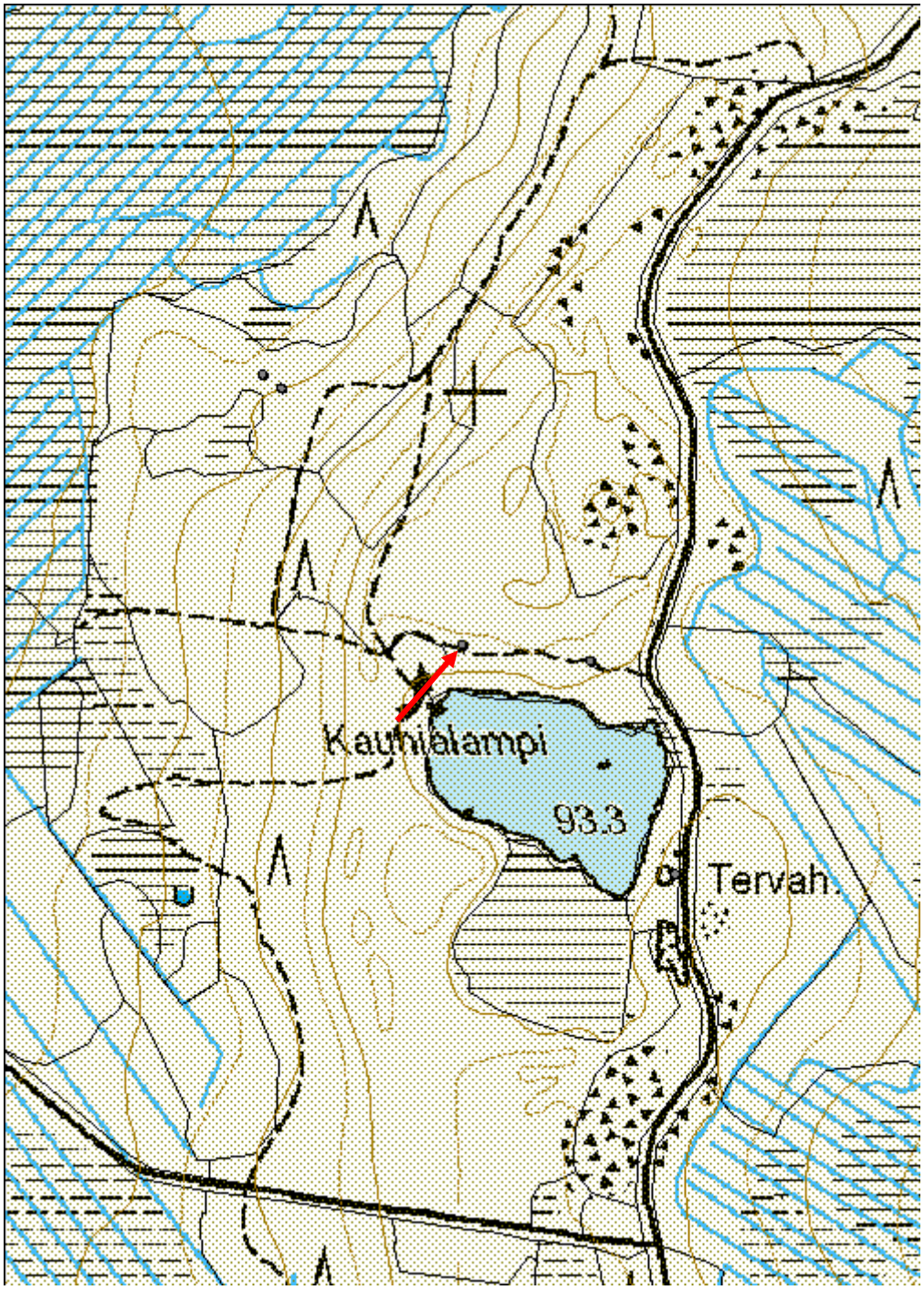

Koutuanjärvi Rakennus jäännös	MH-tunnus: 145671

Kohdetyyppi:	1 Asuinpaikat	**Haltija:**	151 Metsätalous Pohjanmaa
Ajoitus:	7116 Uusi aika	**Ylläpitäjä:**	151 Metsätalous Pohjanmaa
Rakentamisvuosi:		**Kunta:**	564 OULU
Lukumäärä:	3		

Koordinaatti-selitys:		**Geometria tuotettu:**	4 Gps-mittaus, korjaamaton
Koordinaatit:	X 7258605, Y 3456340, Z 86	**Löydöt:**	

Taustatiedot

Kohde löytyi inventoinnissa 28.5.2012.

Ympäristön kuvaus

Etelä-pohjoissuuntainen noin 5 km pitkä soraharjanteen kapea pohjoispää Koutuanjärven länsipuolella, kivinen lakialue, osittain rakka-kivikkoa, alarinteissä hiekkaa. Kuivahko havumetsä.

Kohteen kuvaus

Kolmen rakennuksen ryhmä sijaitsee hiekkatasanteella Koutuanjärven itärannalla, piha-alue on nurmella.
Asuinrakennuksesta on jäljellä 0,3 m korkea kivijalka (etelä- pohjois-suuntainen, mitat 9 x 5,5 m) Itäseinän keskivaiheella on uuni jäänteet (mitat 2,4 x 2 x 0,7 m), josta on paikoitellen näkyvissä sekä kiviä että tiilen palasia. Rakenteet ovat aluskasvillisuuden peitossa. Sisätilassa kasvaa iso koivu ja mänty. Rakennus sijaitsee noin 10 m rannasta.
Sitä 15 m etelään on saunan jäänteet, perustus on 4 x 4 m mittainen n. 0,4 m korkea maavalli, kiukaan jäännös on lounaisnurkassa (mitat 1,7 x 1,5 x 0,5 m). Rakenteet ovat aluskasvillisuuden peitossa, rakennuksen kohdalla kasvaa koivuja.
Päärakennuksesta 50 m luoteeseen on maakellari, halkaisija valli mukaan lukien on 6 m, vallin korkeus 0,6 m. Kuopan mitat ovat 1,5 x 1,5 m ja syvyys 1,2 m. Kellarista lähtee 7 m pitkä ja n. 0, 8 m leveä ränni länteen; metsätien kulkee sen yli kellarin itäpuolella.

Kohteen rajaus

Kohde rajautuu pistemäisesti.

Tulkinta

Vanha maatila ?

Tarkastukset

Tila: 3 Toteutettu Laji: 6 Suojeluarvojen tarkastus Tarkastusvuosi: 2012
Tarkastuspvm: 28.5.2012 Tarkastaja: H.-P. Schulz
Kuvaus: KMO-kulttuuriperintöinventointi

Viranomais-		**Kunto:**	3 Huono

rekisterinro:			
		Olotila:	2 Ei käytössä
Arvotus:	8 Muu suojeluarvo	**Kohteen suojelu:**	9 Muu suojeluarvo

Ympäristön suojelu:	0 Ei määritelty

Rakennuksen kivijalka ja uunin jäänteet lounaasta.

Saunan jäänteet pohjoisesta.

Kohdetyyppi:	1 Asuinpaikat	Copyright:	© *Metsähallitus 2008* © *Maanmittauslaitos 1/MML/08*
Koordinaatit:	X 7258605, Y 3456340, Z 86	Mittakaava:	1:10000

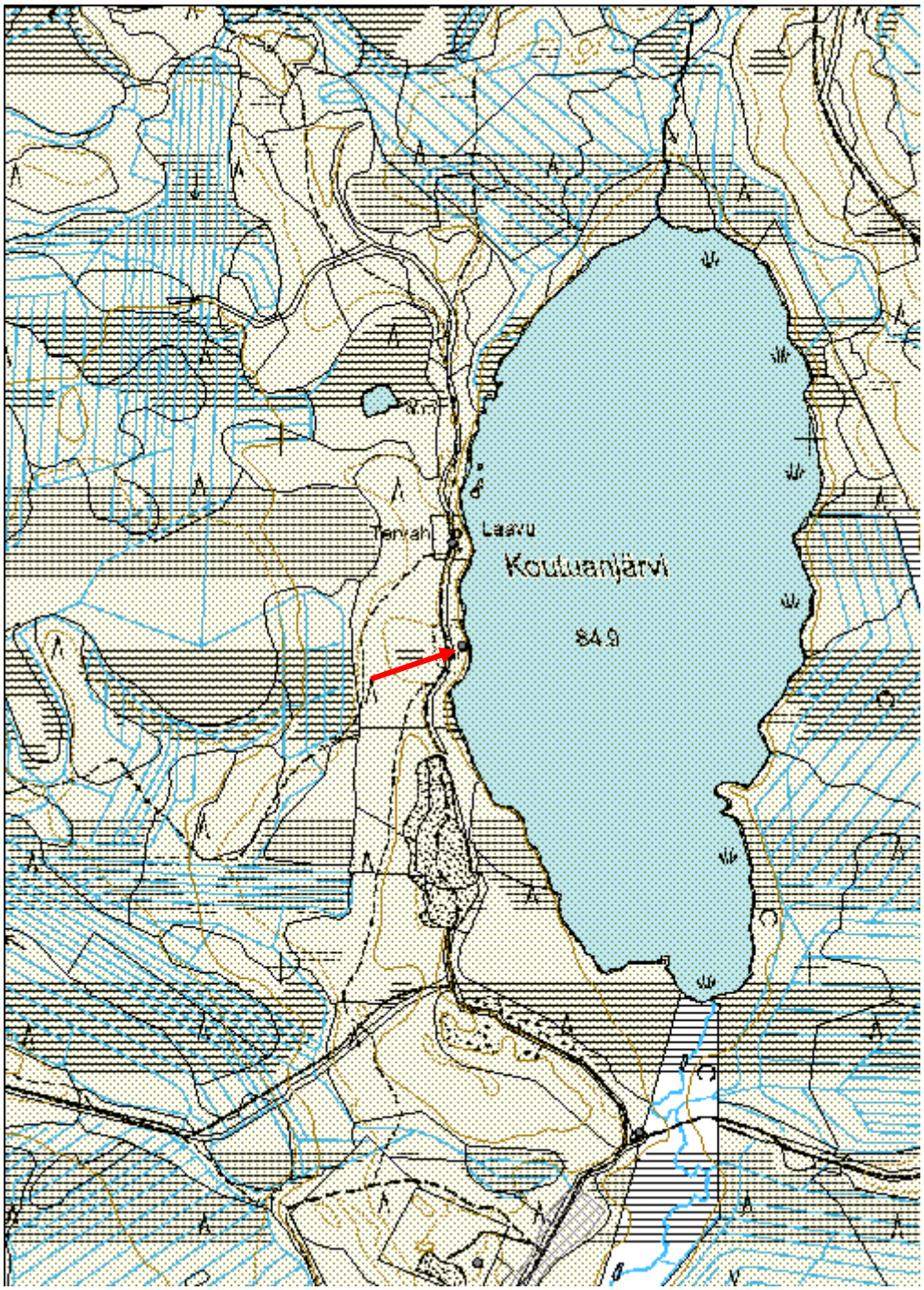

Koutuanjoki Rakennus	MH-tunnus: 145674

Kohdetyyppi:	1 Asuinpaikat	**Haltija:**	151 Metsätalous Pohjanmaa
Ajoitus:	7116 Uusi aika	**Ylläpitäjä:**	151 Metsätalous Pohjanmaa
Rakentamisvuosi:		**Kunta:**	564 OULU
Lukumäärä:	1		

Koordinaatti-selitys:		**Geometria tuotettu:**	4 Gps-mittaus, korjaamaton
Koordinaatit:	X 7257684, Y 3456674, Z 86	**Löydöt:**	

Taustatiedot

Kohde tarkastettiin inventoinnissa 28.5.2012, kohde on merkitty peruskartalle.

Ympäristön kuvaus

Etelä-pohjoissuuntainen noin 5 km pitkä soraharjanteen pohjoispää Koutuanjärven eteläpuolella, tasainen hiekka-/sora-alue suon reunalla. Kuivahko havumetsä.

Kohteen kuvaus

Rakennus sijaitsee Koutuanjärvestä 300 m etelään ja Koutuanjoesta 30 m itään hiekkaisella tasanteella.
Mitat ovat 4 x 3,5 m ja korkeus 2,5 m, kelohirsikehikko, jossa on 12 hirsikertaa. Ovi on itäseinässä, mitat 1,2 x 0,6 m, ikkuna (ei lasia) eteläseinässä, mitat 0,6 x 0,4 m; länsi seinässä on akkuna, mitat 15 x 10 cm. Matala harjakatto on peitetty peltilevyillä, jotka ovat jo paikoitellen ruostuneet puhki.

Sisätilassa on koillisnurkassa oven vieressä muurattu tiilihela, takaseinässä on lavitsa, lisäksi penkki ja pöytä. Sisätilan korkeus on 1,3 m, verhoilupahvit ovat osittain tippuneet ja lahonneet. Paikoitellen kosteusvaurioita myös seinissä. Ulkoseinillä runsaasti kaiverruksia: kirjaimia ja lukuja, mm 41 / 47.

Kohteen rajaus

Kohde rajautuu pistemäisesti.

Tulkinta

Mahdollisesti metsästysmaja.

Lisätietoja

Toimenpiteet

Tarkastukset

Tila: 3 Toteutettu	Laji: 6 Suojeluarvojen tarkastus	Tarkastusvuosi: 2012
Tarkastuspvm: 28.5.2012	Tarkastaja: H.-P. Schulz	
Kuvaus: KMO-kulttuuriperintöinventointi		

Viranomais-rekisterinro:		**Kunto:**	2 Keskinkertainen
		Olotila:	2 Ei käytössä
Arvotus:	8 Muu suojeluarvo	**Kohteen suojelu:**	9 Muu suojeluarvo
Selitys:		**Selitys:**	

Ympäristön suojelu:	0 Ei määritelty
Selitys:	

Yleiskuva etelästä.

Yleiskuva lännestä

Sisätila.

Kohdetyyppi:	1 Asuinpaikat	Copyright:	© *Metsähallitus 2008* © *Maanmittauslaitos 1/MML/08*
Koordinaatit:	X 7257684, Y 3456674, Z 86	Mittakaava:	1:10000

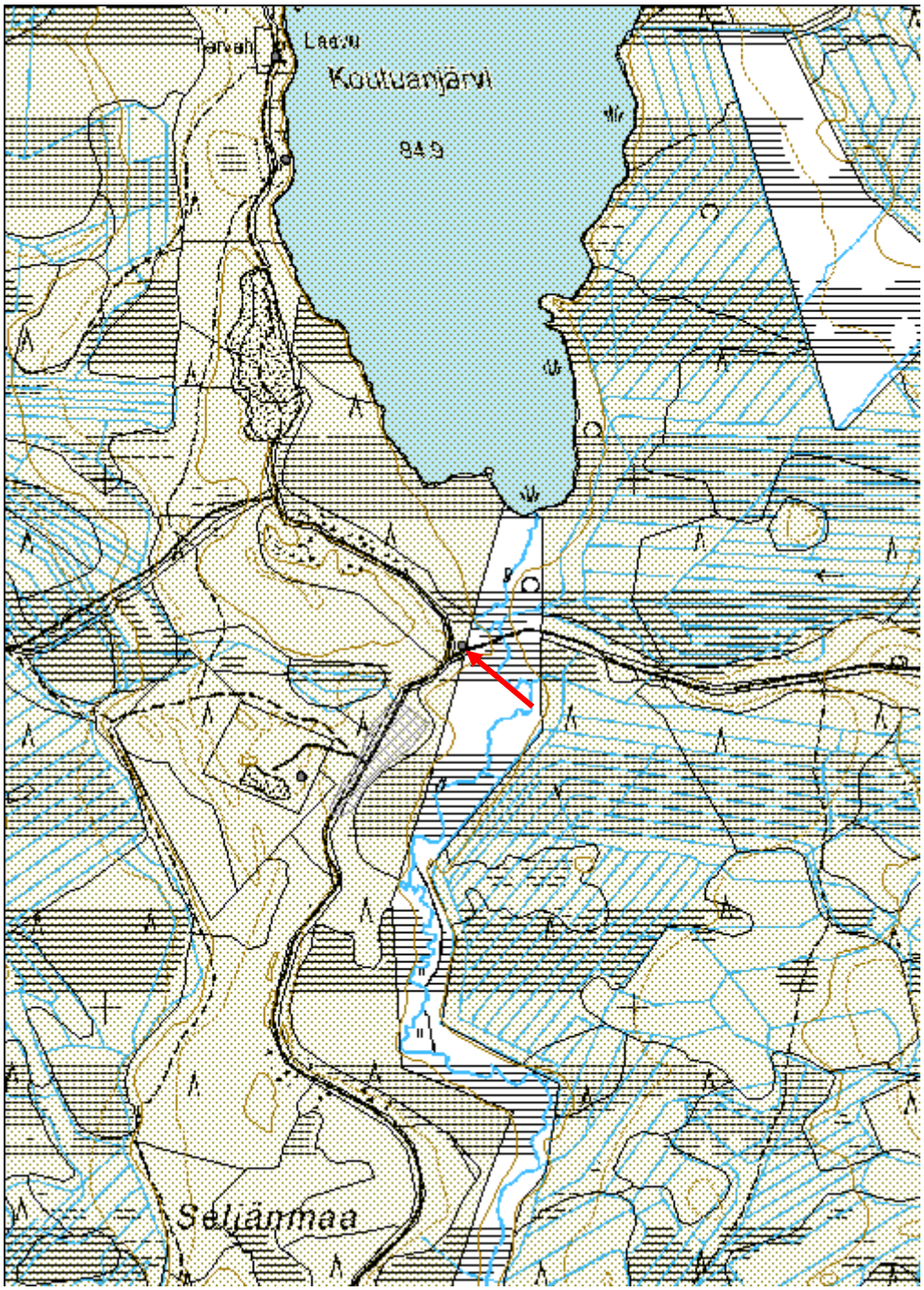

Pirttilamminkangas Poroerotusaita jäännös	MH-tunnus: 145688

Kohdetyyppi:	9 Valmistuspaikat/työpaikat	**Haltija:**	151 Metsätalous Pohjanmaa
Ajoitus:	7116 Uusi aika	**Ylläpitäjä:**	151 Metsätalous Pohjanmaa
Rakentamisvuosi:		**Kunta:**	564 OULU
Lukumäärä:	1		

Koordinaatti-selitys:		**Geometria tuotettu:**	4 Gps-mittaus, korjaamaton
Koordinaatit:	X 7255984, Y 3458746, Z 102	**Löydöt:**	

Taustatiedot

Kohde tarkastettiin inventoinnissa 29.5.2012; lähde Sutigis

Ympäristön kuvaus

Hiekkainen kohoama (hiekkadyynejä?) soistuneen kankaan lakialueella, rehevähkö havumetsä.

Kohteen kuvaus

Maastossa havaitsee soikean 35 x 30 m kokoisen kuvion, jossa aluskasvillisuus (lyhyttä ruohoa ja sammalta) eroaa selvästi ympäristöstä (varpuja). Aita on purettu, alueen länsireunassa on enää muutama kaatunut tolppa jäljellä.

Kohteen rajaus

Kohde rajautuu pistemäisesti.

Tulkinta

Sutigis-merkinnän mukaan paikalla oli erotusaita.

Lisätietoja

Toimenpiteet

Tarkastukset

Tila: 3 Toteutettu Laji: 6 Suojeluarvojen tarkastus Tarkastusvuosi: 2012
Tarkastuspvm: 29.5.2012 Tarkastaja: H.-P. Schulz
Kuvaus: KMO-kulttuuriperintöinventointi

Viranomais-		**Kunto:**	3 Huono

rekisterinro:			
		Olotila:	2 Ei käytössä
Arvotus:	8 Muu suojeluarvo	**Kohteen suojelu:**	9 Muu suojeluarvo
Selitys:		**Selitys:**	

Ympäristön suojelu:	0 Ei määritelty
Selitys:	

Yleiskuva etelästä.

Kohdetyyppi:	9 Valmistuspaikat/työpaikat	Copyright:	© *Metsähallitus 2008* © *Maanmittauslaitos 1/MML/08*
Koordinaatit:	X 7255984, Y 3458746, Z 102	Mittakaava:	1:5000

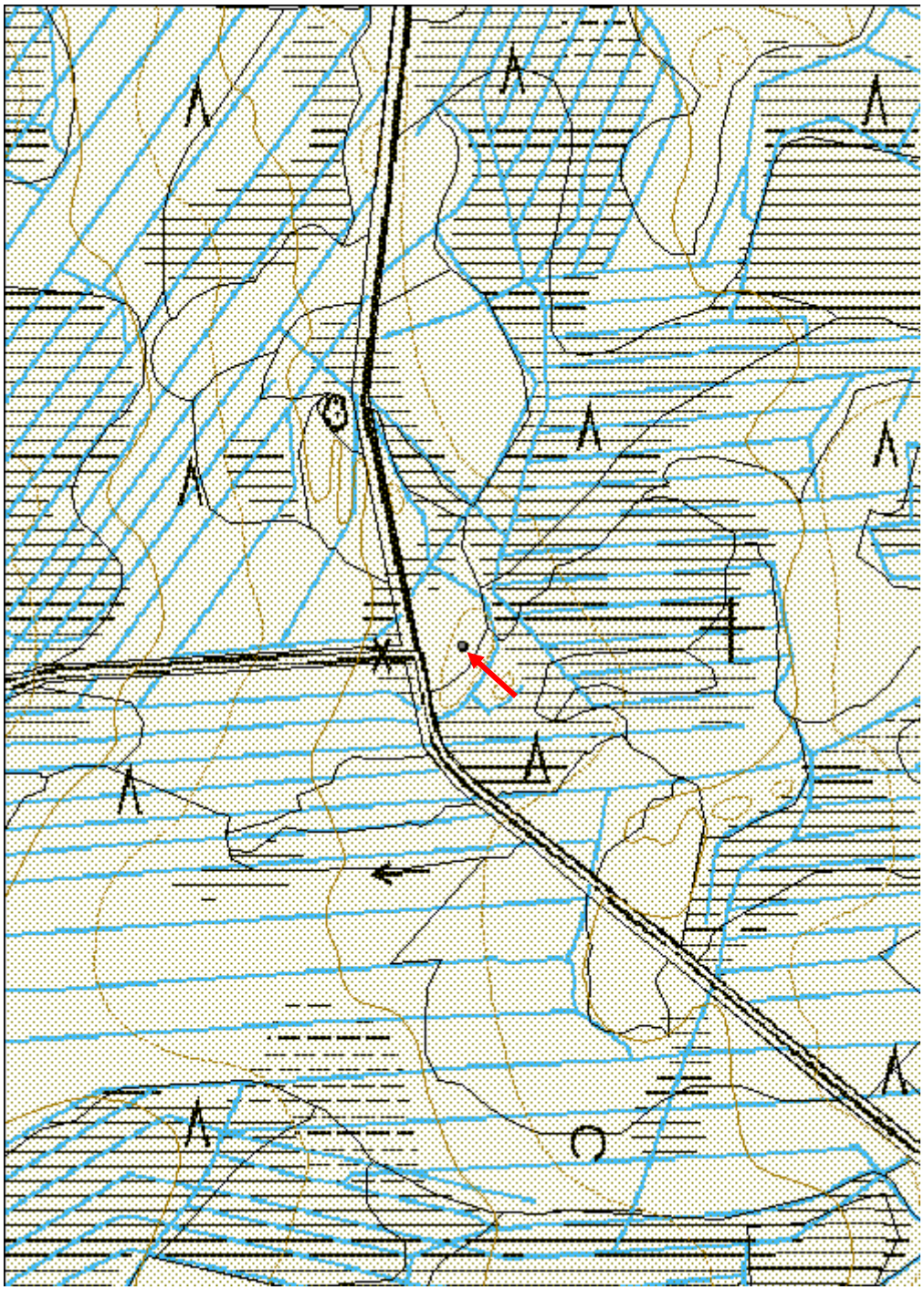

Sotioperä Maarakenne	MH-tunnus: 145691

Kohdetyyppi:	17 Kivi- ja maarakenteet	**Haltija:**	151 Metsätalous Pohjanmaa
Ajoitus:	7116 Uusi aika	**Ylläpitäjä:**	151 Metsätalous Pohjanmaa
Rakentamisvuosi:		**Kunta:**	564 OULU
Lukumäärä:	1		

Koordinaatti-selitys:		**Geometria tuotettu:**	4 Gps-mittaus, korjaamaton
Koordinaatit:	X 7251889, Y 3457436, Z 80	**Löydöt:**	

Taustatiedot

Kohde löytyi inventoinnissa 29.5.2012.

Ympäristön kuvaus

Hiekkainen tasanne Iijoen ja Pohjoiskoutuanjoen välissä, kuivaa kangasta, suurimaksi osaksi aukea (hakattu), joen lähellä varttunutta, osittain vanhaa havumetsikkö.

Kohteen kuvaus

Pohjoiskoutuanjoen rantatörmään on tehty iso maarakenne, U-muotoinen maavalli (ulkomitat 10 x 8 m), vallin leveys on 2-3 m ja korkeus 1-2 m. Rakenteen lounaislaidalla kulkee n, 2 m leveä ramppi joen suuntaan, välittömästi sen lounaispuolella on samansuuntainen pienempi maavalli.
On epäselvä oliko alun perin yksi suljettu vallirakenne, jonka läpi ramppi on tehty, vai onko kyse eri rakenteista. Vallin päällä kasvavan puuston ikä on noin 60 vuotta.

U-muotoisen rakenteen sisällä on kolme pientä lautavarastoa / puuceeta, ne eivät kuulu rakenteeseen, vaan on tuotu myöhemmin sinne.

Kohteen rajaus

Kohde rajautuu pistemäisesti.

Tulkinta

Rakenteen tarkoitus on epäselvä, mahdollisesti se on sota-aikainen suoja / korsu.

Lisätietoja

Toimenpiteet

Tarkastukset

Tila: 3 Toteutettu	Laji: 6 Suojeluarvojen tarkastus	Tarkastusvuosi: 2012
Tarkastuspvm: 29.5.2012	Tarkastaja: H.-P. Schulz	
Kuvaus: KMO-kulttuuriperintöinventointi		

Viranomais-rekisterinro:		**Kunto:**	2 Keskinkertainen
		Olotila:	2 Ei käytössä
Arvotus:	8 Muu suojeluarvo	**Kohteen suojelu:**	9 Muu suojeluarvo
Selitys:		**Selitys:**	

Ympäristön suojelu:	0 Ei määritelty
Selitys:	

U-muotoinen maavalli lounaasta.

Kohdetyyppi:	17 Kivi- ja maarakenteet	Copyright:	© *Metsähallitus 2008* © *Maanmittauslaitos 1/MML/08*
Koordinaatit:	X 7251889, Y 3457436, Z 80	Mittakaava:	1:10000

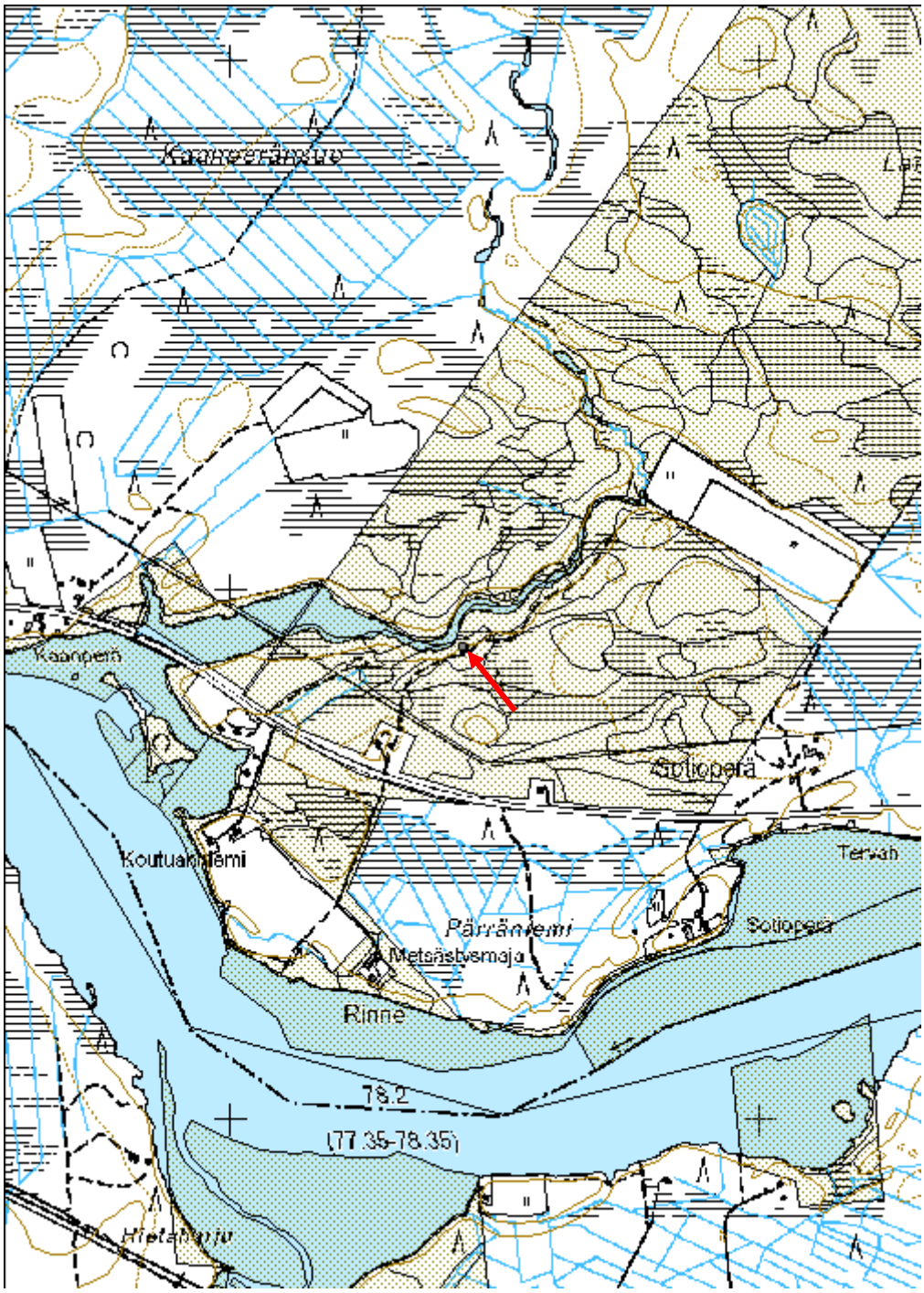

Rievunhuuha Poroerotuspaikka jäännös	MH-tunnus: 145962

Kohdetyyppi:	9 Valmistuspaikat/työpaikat	**Haltija:**	151 Metsätalous Pohjanmaa
Ajoitus:	7116 Uusi aika	**Ylläpitäjä:**	151 Metsätalous Pohjanmaa
Rakentamisvuosi:		**Kunta:**	564 OULU
Lukumäärä:	1		

Koordinaatti-selitys:		**Geometria tuotettu:**	4 Gps-mittaus, korjaamaton
Koordinaatit:	X 7251287, Y 3468453, Z 102	**Löydöt:**	

Taustatiedot

Kohde tarkastettiin inventoinnissa 6.6.2012, lähde Sutigis.

Ympäristön kuvaus

Kangassaareke suoalueen keskellä, rehevähkö havumetsä. Luoteisosassa vanhaa metsää.

Kohteen kuvaus

Kohde sijaitsee kankaan luoteisosassa alarinteellä ja sen luoteispuolisella rämeellä. Noin 50 x 40 m kokoisella soikealla alueella aluskasvillisuus poikkea selvästi ympäristöstään, rinteen puolella harvassa metsässä maanpinta on suurimmaksi osaksi paljaana, paikoitellen kasvaa heinää; rämeen puolella kasvaa heinää. Aidat on purettu.

Kohteen rajaus

Kohde rajautuu pistemäisesti.

Tulkinta

Sutigis-merkinnän mukaan kesämerkitysaita.

Lisätietoja

Toimenpiteet

Tarkastukset

Tila: 3 Toteutettu Laji: 6 Suojeluarvojen tarkastus Tarkastusvuosi: 2012
Tarkastuspvm: 6.6.2012 Tarkastaja: H.-P. Schulz
Kuvaus: KMO-kulttuuriperintöinventointi

Viranomais-rekisterinro:		**Kunto:**	3 Huono
		Olotila:	2 Ei käytössä
Arvotus:	8 Muu suojeluarvo	**Kohteen**	9 Muu suojeluarvo

Selitys:	**suojelu:** **Selitys:**

Ympäristön suojelu:	0 Ei määritelty

Erotuspaikan itäosa pohjoisesta.

Erotuspaikan länsiosa pohjoisesta.

Kohdetyyppi:	9 Valmistuspaikat/työpaikat	Copyright:	© *Metsähallitus 2008* © *Maanmittauslaitos 1/MML/08*
Koordinaatit:	X 7251287, Y 3468453, Z 102	Mittakaava:	1:5000

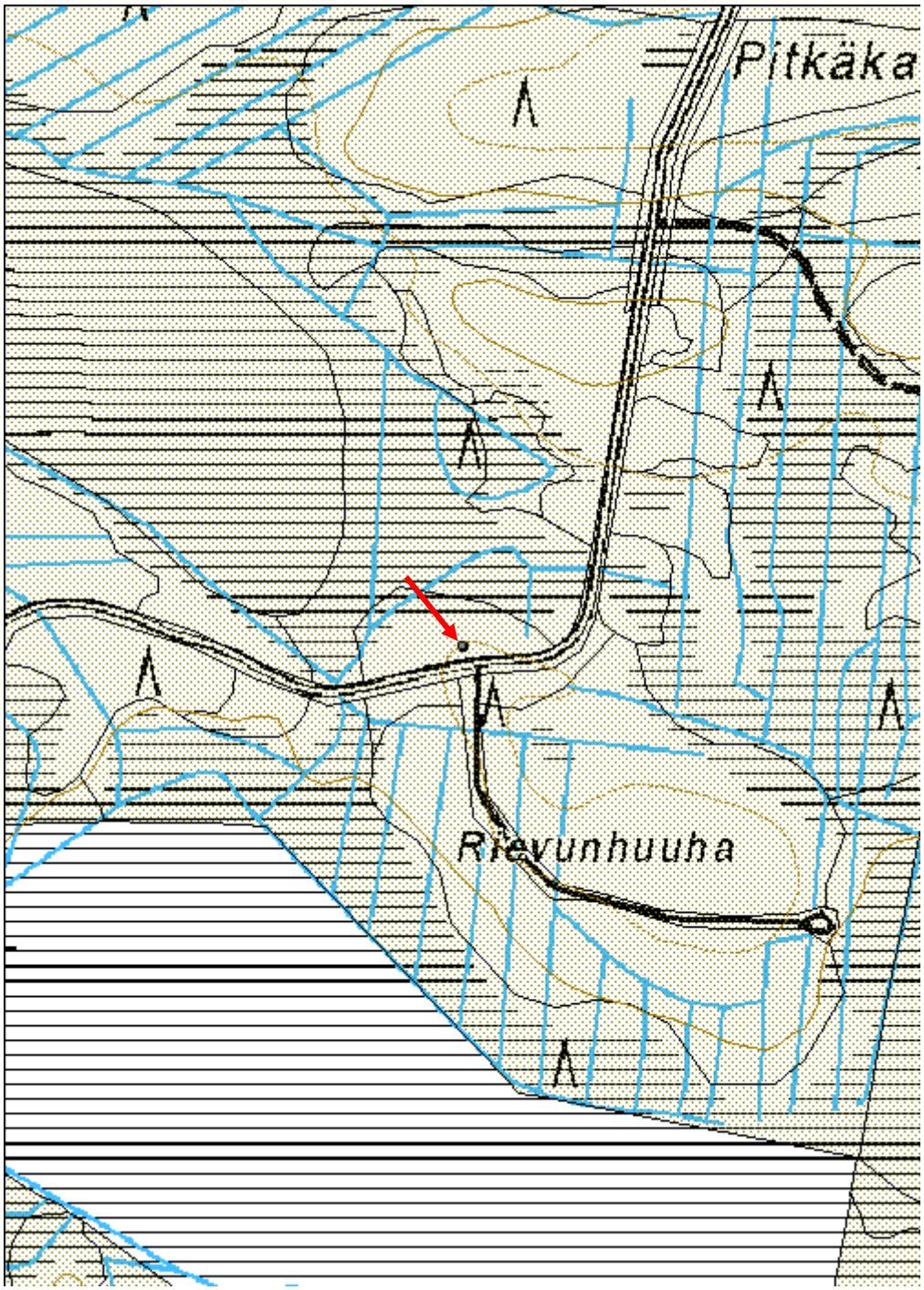

Hangaslamminkangas 2 Talo paikka	MH-tunnus: 145965

Kohdetyyppi:	1 Asuinpaikat	**Haltija:**	151 Metsätalous Pohjanmaa
Ajoitus:	7116 Uusi aika	**Ylläpitäjä:**	151 Metsätalous Pohjanmaa
Rakentamisvuosi:		**Kunta:**	564 OULU
Lukumäärä:	1		

Koordinaatti-selitys:		**Geometria tuotettu:**	4 Gps-mittaus, korjaamaton
Koordinaatit:	X 7258106, Y 3439718, Z 62	**Löydöt:**	

Taustatiedot

Kohde tarkastettiin inventoinnissa 8.6.2012, lähde Sutigis.

Ympäristön kuvaus

Pienen kankaan pohjoisrinne Hangaslammen eteläpuolella. Rehevähkö sekametsä.

Kohteen kuvaus

Vanha talon paikka. Vanhat rakennukset on ilmeisesti purettu ja paikalle on rakennettu vuokra-kämppä, sauna ja liiteri. Tässä tapauksessa jäi epäselväksi, onko käytetty vanhojen rakennusten osia, vai onko osa niistä korjattu (liiteri ?).

Kohteen rajaus

Kohde rajautuu pistemäisesti.

Tulkinta

Sutigis-merkinnän mukaan paikalla oli Puuroniemen talo.

Lisätietoja

Toimenpiteet

Tarkastukset

Tila: 3 Toteutettu Laji: 6 Suojeluarvojen tarkastus Tarkastusvuosi: 2012
Tarkastuspvm: 8.6.2012 Tarkastaja: H.-P. Schulz
Kuvaus: KMO-kulttuuriperintöinventointi

Viranomais-rekisterinro:		**Kunto:**	3 Huono
		Olotila:	2 Ei käytössä
Arvotus:	99 Ei suojeluarvoa	**Kohteen suojelu:**	99 Ei suojeluarvoa

Selitys:	**Selitys:**

Ympäristön suojelu:	0 Ei määritelty
Selitys:	

Vanhan talon paikaan rakennettu vuokrakämppä (käytössä)

Kohdetyyppi:	1 Asuinpaikat	Copyright:	*© Metsähallitus 2008* *© Maanmittauslaitos 1/MML/08*
Koordinaatit:	X 7258106, Y 3439718, Z 62	Mittakaava:	1:5000

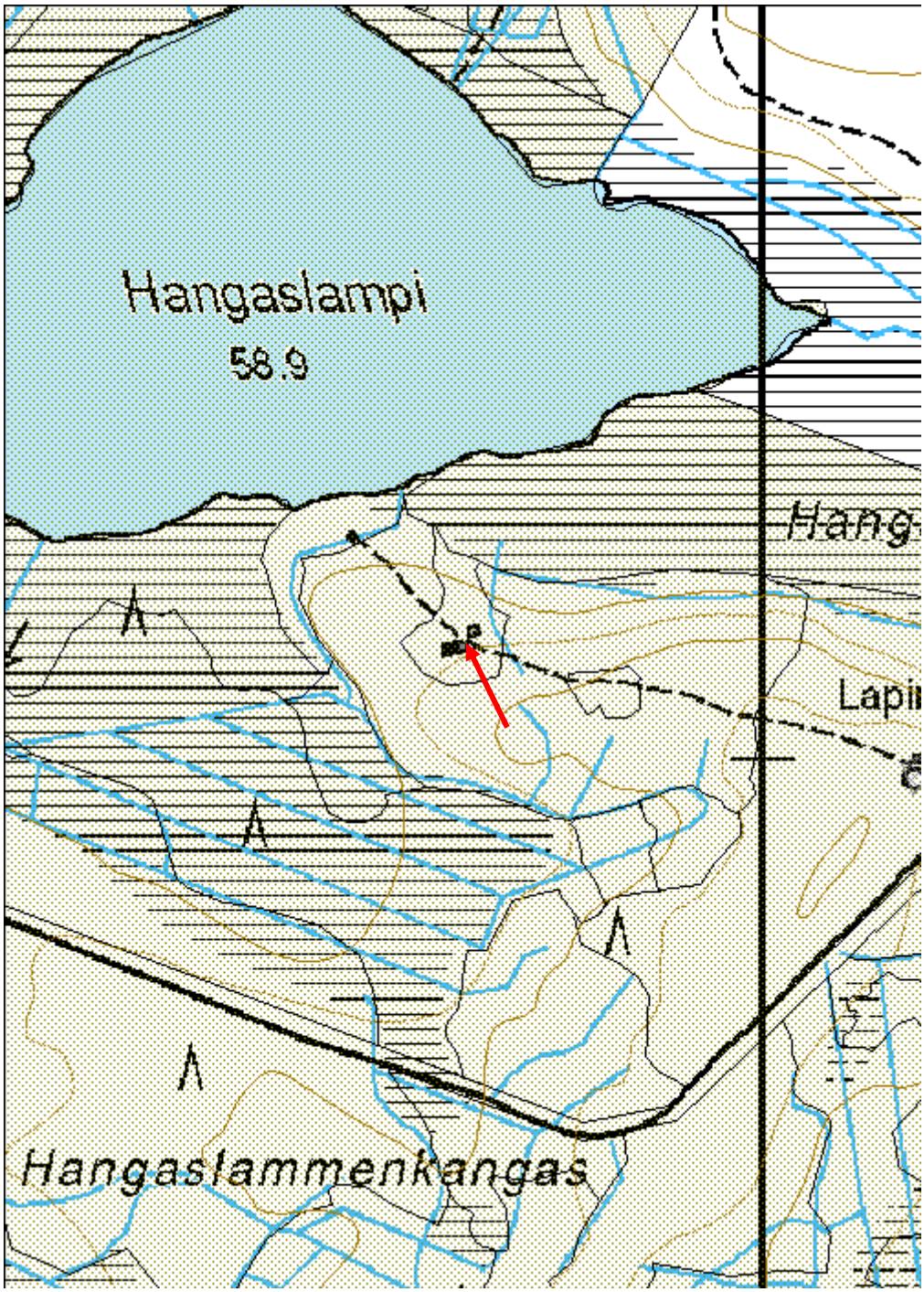

Ylä-Koutuanjärvi 1 Leimapuu	MH-tunnus: 145981

Kohdetyyppi:	9 Valmistuspaikat/työpaikat	**Haltija:**	151 Metsätalous Pohjanmaa
Ajoitus:	7116 Uusi aika	**Ylläpitäjä:**	151 Metsätalous Pohjanmaa
Rakentamisvuosi:		**Kunta:**	564 OULU
Lukumäärä:	1		

Koordinaatti-selitys:		**Geometria tuotettu:**	4 Gps-mittaus, korjaamaton
Koordinaatit:	X 7246611, Y 3463113, Z 98	**Löydöt:**	

Taustatiedot

Kohde löytyi inventoinnissa 11.6.2012.

Ympäristön kuvaus

Kankaan lounainen alarinne Ylä-Koutuanjärven koillispuolella; Rehevähkö sekametsä.

Kohteen kuvaus

Rannalla on 25 cm paksu kelottunut mänty, jolla on 1,5 m korkeudella 10 cm pitkä pilkka, jossa kruunuleima. Pilkka on pitkälti kasvanut umpeen, puu on kasvanut leimaamisen jälkeen vielä 3 cm.

Kohteen rajaus

Kohde rajautuu pistemäisesti.

Tulkinta

Leimapuu.

Lisätietoja

Toimenpiteet

Tarkastukset

Tila: 3 Toteutettu Laji: 6 Suojeluarvojen tarkastus Tarkastusvuosi: 2012
Tarkastuspvm: 11.6.2012 Tarkastaja: H.-P. Schulz
Kuvaus: KMO-kulttuuriperintöinventointi

Viranomais-rekisterinro:		**Kunto:**	2 Keskinkertainen
		Olotila:	2 Ei käytössä

Arvotus:	8 Muu suojeluarvo	**Kohteen suojelu:**	9 Muu suojeluarvo
Selitys:		**Selitys:**	

Ympäristön suojelu:	0 Ei määritelty
Selitys:	

Lähikuva pilkasta, kruunuleima sijaitsee pilkan keskiosassa.

Kohdetyyppi:	9 Valmistuspaikat/työpaikat	Copyright:	© *Metsähallitus 2008* © *Maanmittauslaitos 1/MML/08*
Koordinaatit:	X 7246611, Y 3463113, Z 98	Mittakaava:	1:5000

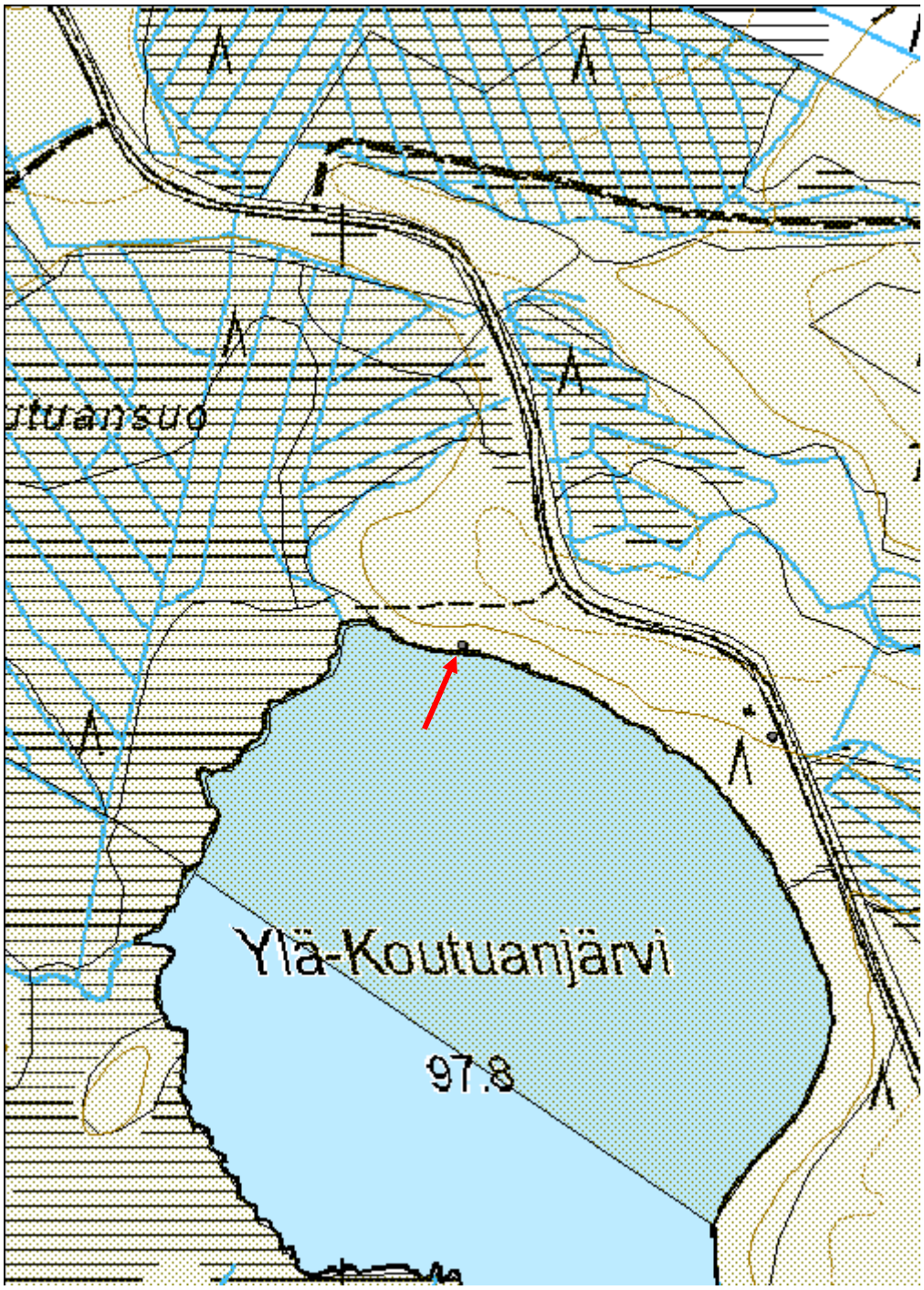

Ylä-Koutuanjärvi 2 Rakennus jäännös	MH-tunnus: 145984

Kohdetyyppi:	1 Asuinpaikat	**Haltija:**	151 Metsätalous Pohjanmaa
Ajoitus:	7116 Uusi aika	**Ylläpitäjä:**	151 Metsätalous Pohjanmaa
Rakentamisvuosi:		**Kunta:**	564 OULU
Lukumäärä:	1		

Koordinaatti-selitys:		**Geometria tuotettu:**	4 Gps-mittaus, korjaamaton
Koordinaatit:	X 7246525, Y 3463406, Z 101	**Löydöt:**	

Taustatiedot

Kohde tarkastettiin inventoinnissa 11.6.2012, se on merkitty peruskartalle.

Ympäristön kuvaus

Kankaan lounainen alarinne Ylä-Koutuanjärven koillispuolella; Rehevähkö sekametsä.

Kohteen kuvaus

Kohde sijaitsee 70 m järvestä koilliseen aivan metsätien tuntumassa. Pienen rakennuksen mitat ovat 3,5 x 3 m ja korkeus 2,5 m. Vaakalaudoitus, pohjoisseinässä on laudoista tehty ovi (1,9 x 0,7 m), sen vieressä 0,9 m korkeudessa pieni ikkuna. Huovalla peitetty viistokatto on paikoitellen rikki ja vuotaa.

Kohteen rajaus

Kohde rajautuu pistemäisesti.

Tulkinta

Rakennus on ilmeisesti toiminut metsästys-/kalastusmajana.

Lisätietoja

Toimenpiteet

Tarkastukset

Tila: 3 Toteutettu Laji: 6 Suojeluarvojen tarkastus Tarkastusvuosi: 2012
Tarkastuspvm: 11.6.2012 Tarkastaja: H.-P. Schulz
Kuvaus: KMO-kulttuuriperintöinventointi

Viranomais-rekisterinro:		**Kunto:**	3 Huono
		Olotila:	2 Ei käytössä

Arvotus:	8 Muu suojeluarvo	**Kohteen suojelu:**	9 Muu suojeluarvo
Selitys:		**Selitys:**	

Ympäristön suojelu:	0 Ei määritelty
Selitys:	

Yleiskuva luoteesta.

Kohdetyyppi:	1 Asuinpaikat	Copyright:	*© Metsähallitus 2008* *© Maanmittauslaitos 1/MML/08*
Koordinaatit:	X 7246525, Y 3463406, Z 101	Mittakaava:	1:5000

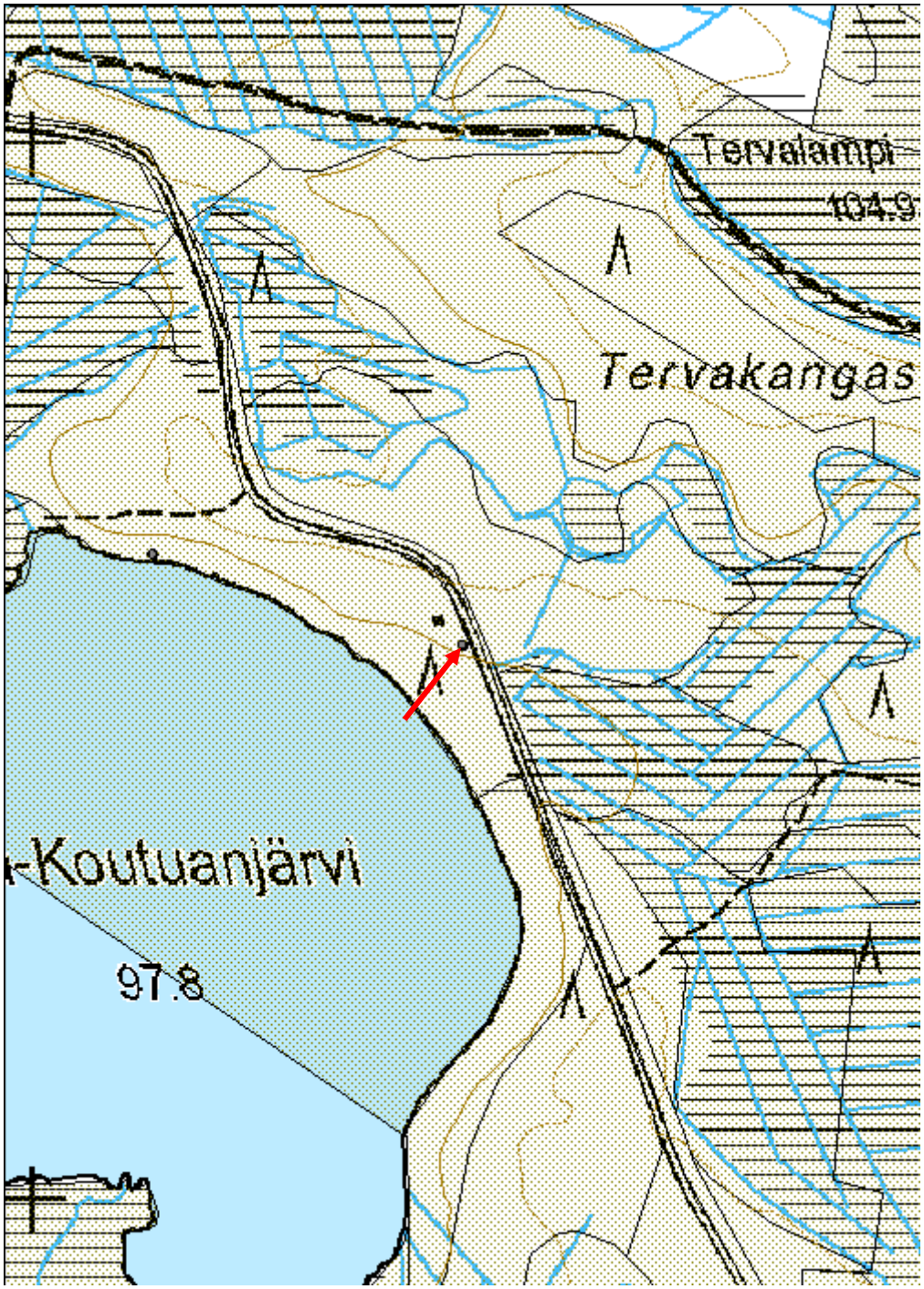

Kolmikannanharju 3 Metsälentokenttä	MH-tunnus: 146005

Kohdetyyppi:	13 Liikennekohteet	**Haltija:**	151 Metsätalous Pohjanmaa
Ajoitus:	7116 Uusi aika	**Ylläpitäjä:**	151 Metsätalous Pohjanmaa
Rakentamisvuosi:		**Kunta:**	564 OULU
Lukumäärä:	1		

Koordinaatti-selitys:		**Geometria tuotettu:**	6 Digitointi, mittakaava >=1:10000
Koordinaatit:	X 7243351, Y 3462069, Z 120	**Löydöt:**	

Taustatiedot

Kohde löytyi inventoinnissa 11.6.2012.

Ympäristön kuvaus

Soiden ympäröimä tasainen kapea soraharjanne; nuorta kasvatusmetsää.

Kohteen kuvaus

Metsätien linjauksella on länsiluode-itäkaakko- suuntainen kiitorata, jonka pituus on 600 m ja leveys 7 m. Länsipäässä on 20 x 10 m kokoinen kääntöalue.

Kohteen rajaus

Kohde rajautuu linjamaisesti.

Tulkinta

Metsälentokenttä

Lisätietoja

Toimenpiteet

Tarkastukset

Tila: 3 Toteutettu Laji: 6 Suojeluarvojen tarkastus Tarkastusvuosi: 2012
Tarkastuspvm: 11.6.2012 Tarkastaja: H.-P. Schulz
Kuvaus: KMO-kulttuuriperintöinventointi

Viranomais-rekisterinro:		**Kunto:**	2 Keskinkertainen
		Olotila:	2 Ei käytössä
Arvotus:	8 Muu suojeluarvo	**Kohteen suojelu:**	9 Muu suojeluarvo

Selitys:	**Selitys:**

Ympäristön suojelu:	0 Ei määritelty
Selitys:	

Kuva kääntöalueesta itäkaakkoon.

Kohdetyyppi:	13 Liikennekohteet	Copyright:	*© Metsähallitus 2008* *© Maanmittauslaitos 1/MML/08*
Koordinaatit:	X 7243351, Y 3462069, Z 120	Mittakaava:	1:10000

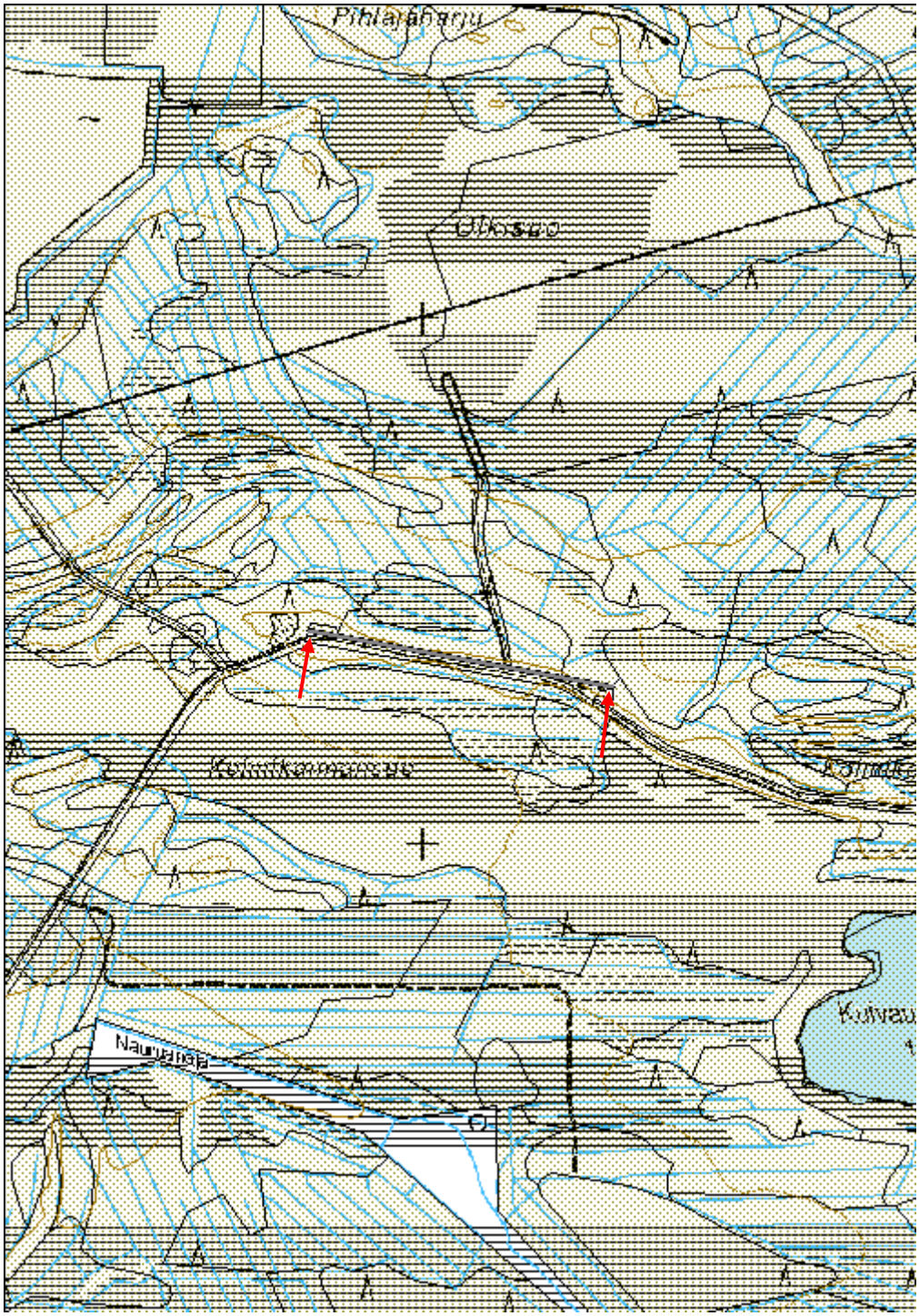

Nauruanoja Ansa	MH-tunnus: 146006

Kohdetyyppi:	9 Valmistuspaikat/työpaikat	**Haltija:**	151 Metsätalous Pohjanmaa
Ajoitus:	7116 Uusi aika	**Ylläpitäjä:**	151 Metsätalous Pohjanmaa
Rakentamisvuosi:		**Kunta:**	564 OULU
Lukumäärä:	1		

Koordinaatti-selitys:		**Geometria tuotettu:**	4 Gps-mittaus, korjaamaton
Koordinaatit:	X 7242255, Y 3460843, Z 112	**Löydöt:**	

Taustatiedot

Kohde löytyi inventoinnissa 11.6.2012.

Ympäristön kuvaus

Soistunut tasainen metsäalue, kitukasvuista mäntymetsää.

Kohteen kuvaus

Paikalla on riu'uista rakennettu pienpetoansa, mitat 3 x 1 x 1,5 m. Vaakariu'ut muodostavat 3 m pitkän ja 1 m leveän "käytävän" jonka keskiosassa on katto ja molemmissa päissä ansaluukut. Keskiosan seinällä on ansan laukaisumekanismi.
Ansaluukut ovat alhaalla ja mekanismi on deaktivoitu. Rakentamisessa on käytetty sinkittyjä nauloja ja rautalankaa.

Kohteen rajaus

Kohde rajautuu pistemäisesti

Tulkinta

Pienpetoansa

Lisätietoja

Toimenpiteet

Tarkastukset

Tila: 3 Toteutettu Laji: 6 Suojeluarvojen tarkastus Tarkastusvuosi: 2012
Tarkastuspvm: 11.6.2012 Tarkastaja: H.-P. Schulz
Kuvaus: KMO-kulttuuriperintöinventointi

Viranomais-rekisterinro:		**Kunto:**	1 Hyvä
		Olotila:	2 Ei käytössä

Arvotus:	8 Muu suojeluarvo	**Kohteen suojelu:**	9 Muu suojeluarvo
Selitys:		**Selitys:**	

Ympäristön suojelu:	0 Ei määritelty

Yleiskuva kaakosta.

Yleiskuva lounaasta.

Kohdetyyppi:	9 Valmistuspaikat/työpaikat	Copyright:	© *Metsähallitus 2008* © *Maanmittauslaitos 1/MML/08*
Koordinaatit:	X 7242255, Y 3460843, Z 112	Mittakaava:	1:10000

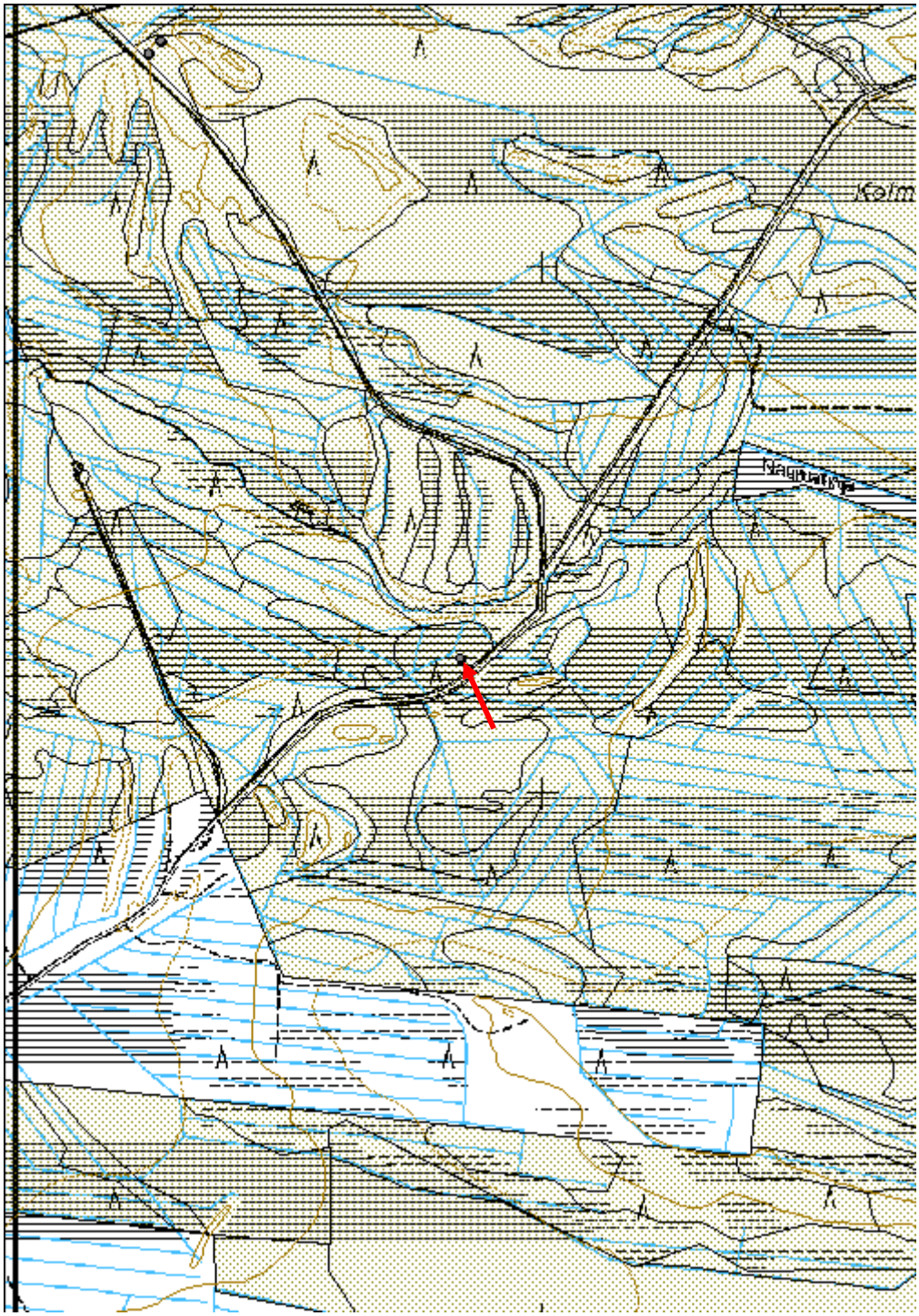

Siikajoki

Historialliset kohteet esitys mj-luokka II

Ilvesmaa 1 Tervahauta	MH-tunnus: 147445

Kohdetyyppi:	9 Valmistuspaikat/työpaikat	**Haltija:**	151 Metsätalous Pohjanmaa
Ajoitus:	7116 Uusi aika	**Ylläpitäjä:**	151 Metsätalous Pohjanmaa
Rakentamisvuosi:		**Kunta:**	748 Siikajoki
Lukumäärä:	1		

Koordinaatti-selitys:		**Geometria tuotettu:**	4 Gps-mittaus, korjaamaton
Koordinaatit:	X 7162698, Y 3407783, Z 74	**Löydöt:**	

Taustatiedot

Kohde tarkastettiin 21.8.2012, se on merkitty peruskarttaan.

Ympäristön kuvaus

Kivinen kangassaareke suoalueen keskellä, mäntyvaltainen tuoreehko havumetsä, uudistuskypsä metsikkö.

Kohteen kuvaus

Hauta sijaitsee kankaan lounaisrinteellä, läpimitta 14 m, kuopan läpimitta 9 m ja syvyys 1,3 m. Halssi suuntautuu etelälounaaseen, pituus 3 m ja syvyys 1,5 m. Haudan päällä kasvaa vanhoja mäntyjä.

Kohteen rajaus

Kohde rajautuu pistemäisesti.

Tulkinta

Tervahauta

Lisätietoja

Toimenpiteet

Tarkastukset

Tila: 3 Toteutettu	Laji: 6 Suojeluarvojen tarkastus	Tarkastusvuosi: 2012
Tarkastuspvm: 21.8.2012	Tarkastaja: H.-P. Schulz	

Kuvaus: KMO-kulttuuriperintöinventointi

Viranomais-rekisterinro:		**Kunto:**	1 Hyvä
		Olotila:	2 Ei käytössä
Arvotus:	3 Esitys mj-luokka II	**Kohteen suojelu:**	9 Muu suojeluarvo
Selitys:		**Selitys:**	

Ympäristön suojelu:	99 Muu suojeluarvoa sisältävä alue
Selitys:	

Yleiskuva kaakosta.

Kohdetyyppi:	9 Valmistuspaikat/työpaikat	Copyright:	© *Metsähallitus 2008* © *Maanmittauslaitos 1/MML/08*
Koordinaatit:	X 7162698, Y 3407783, Z 74	Mittakaava:	1:10000

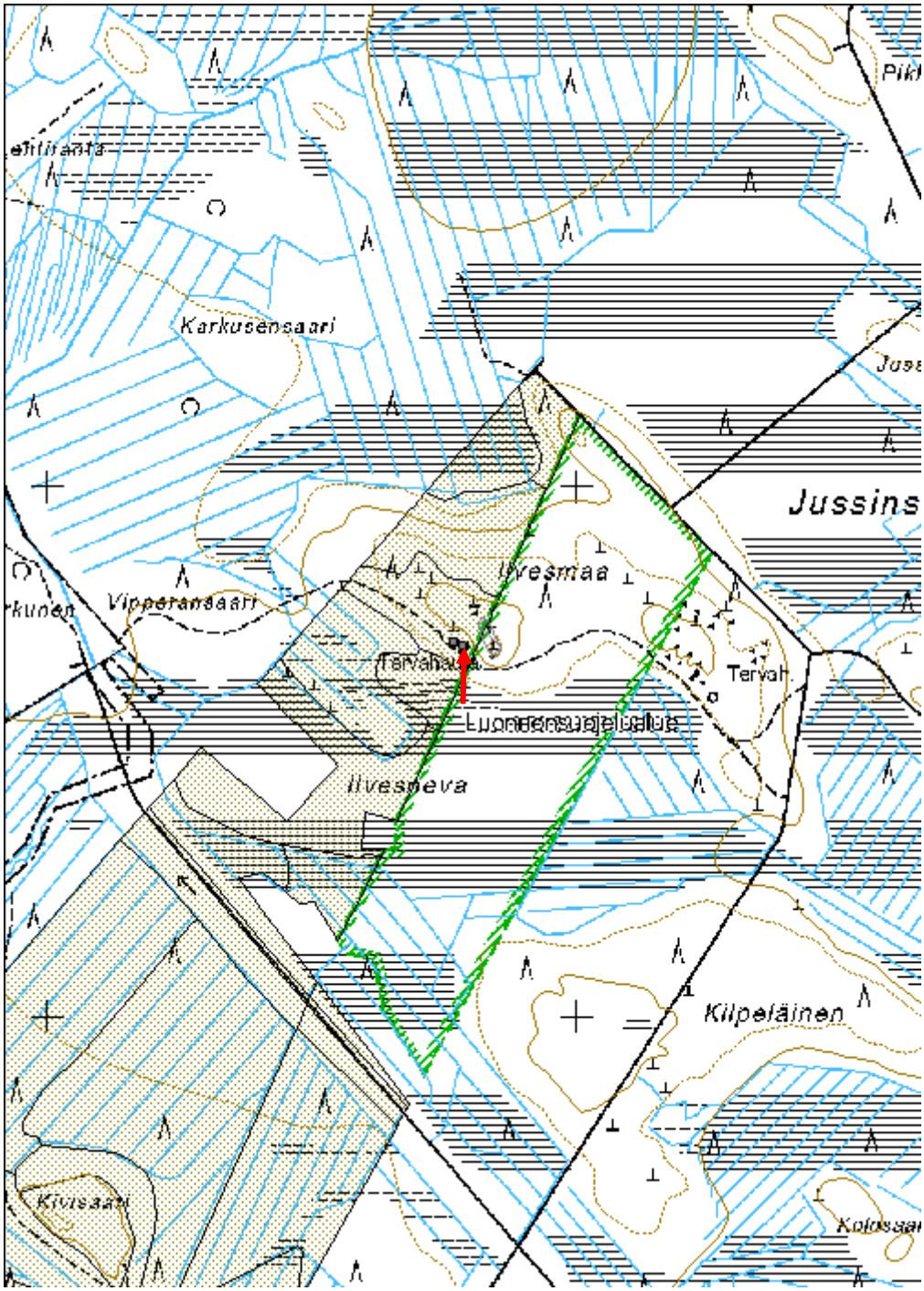

Ajoittamattomat kohteet, esitys mj-luokka II

Ilvesmaa 3 Maakuoppa	MH-tunnus: 147447

Kohdetyyppi:	17 Kivi- ja maarakenteet	**Haltija:**	151 Metsätalous Pohjanmaa
Ajoitus:	7199 Ajoitus epäselvä	**Ylläpitäjä:**	151 Metsätalous Pohjanmaa
Rakentamisvuosi:		**Kunta:**	748 Siikajoki
Lukumäärä:	3		

Koordinaatti-selitys:		**Geometria tuotettu:**	6 Digitointi, mittakaava >=1:10000
Koordinaatit:	X 7162712, Y 3407832, Z 77	**Löydöt:**	

Taustatiedot

Kohde löytyi inventoinnissa 21.8.2012.

Ympäristön kuvaus

Kivinen kangassaareke suoalueen keskellä, mäntyvaltainen tuoreehko havumetsä, uudistuskypsä metsikkö. Suurin osa kohteesta sijaitsee yksityisellä luonnonsuojelualueella.

Kohteen kuvaus

Kankaan laen kivikossa on 3 kuoppaa, alun perin ilmeisesti tehty rakkakivikkoon, joka on nyt aluskasvillisuuden peitossa. Suurin kuoppa on mitaltaan 2,5 m ja 0,6 m syvää, sen läheisyydessä on useita pieniä, hieman epäselviä kuoppia. (läpimitta 1 - 2 m).

Kohteen rajaus

Kohde rajautuu aluemaisesti näkyvien jäänteiden mukaisesti.

Tulkinta

Rakkakuoppia.

Lisätietoja

Toimenpiteet

Tarkastukset

Tila: 3 Toteutettu Laji: 6 Suojeluarvojen tarkastus Tarkastusvuosi: 2012
Tarkastuspvm: 21.8.2012 Tarkastaja: H.-P. Schulz
Kuvaus: KMO-kulttuuriperintöinventointi

Viranomais-		**Kunto:**	3 Huono

rekisterinro:			
		Olotila:	2 Ei käytössä
Arvotus:	3 Esitys mj-luokka II	**Kohteen suojelu:**	9 Muu suojeluarvo
Selitys:		**Selitys:**	

Ympäristön suojelu:	99 Muu suojeluarvoa sisältävä alue
Selitys:	Alue on suurimaksi osaksi yksityisellä luonnonsuojelualueella.

Kuoppa 2 pohjoisesta.

Kohdetyyppi:	17 Kivi- ja maarakenteet	Copyright:	© *Metsähallitus 2008* © *Maanmittauslaitos 1/MML/08*
Koordinaatit:	X 7162712, Y 3407832, Z 77	Mittakaava:	1:10000

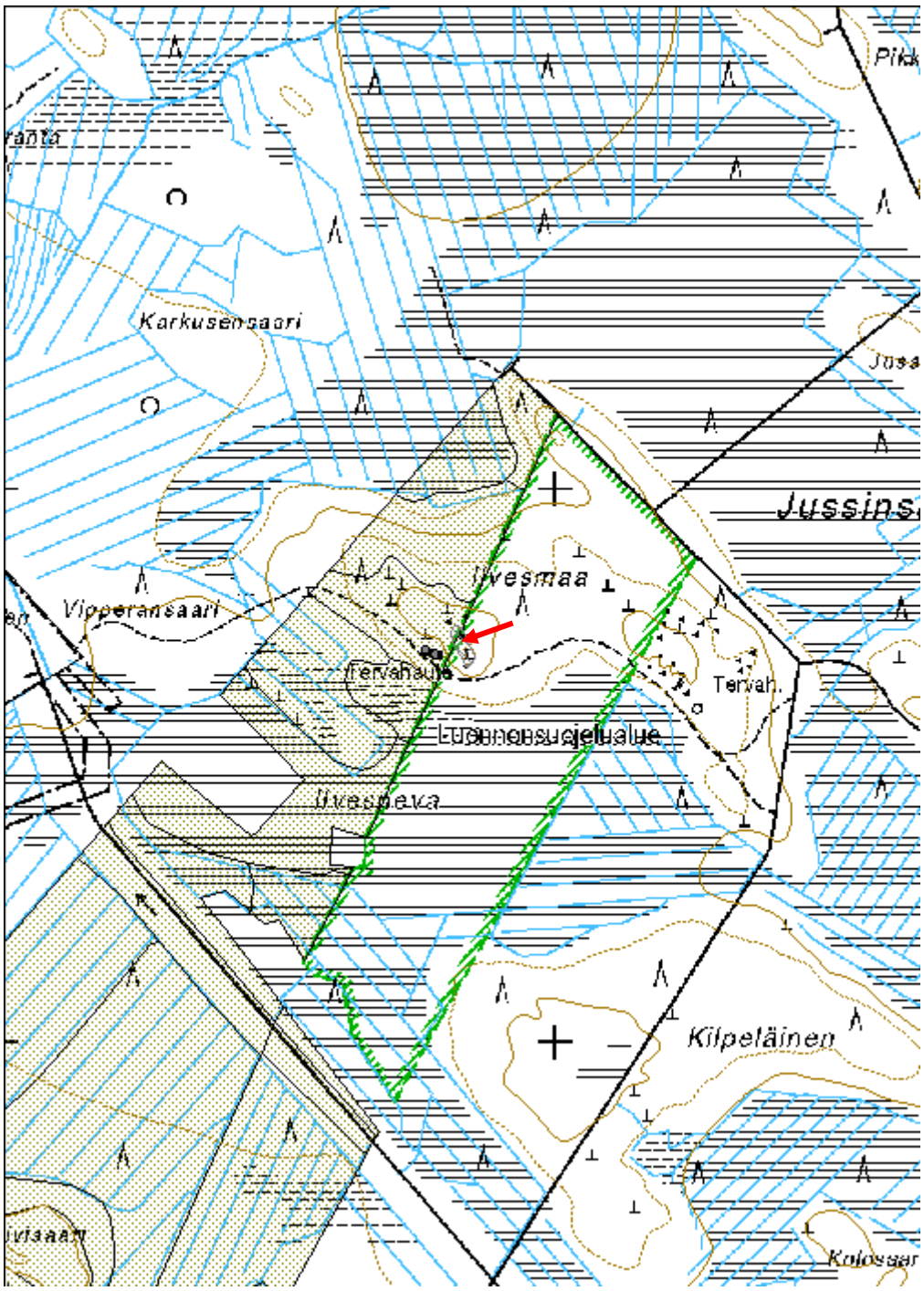

Uuden ajan kulttuuriperintökohteet

Ilvesmaa 2 Rakennusjäännös	MH-tunnus: 147446

Kohdetyyppi:	1 Asuinpaikat	**Haltija:**	151 Metsätalous Pohjanmaa
Ajoitus:	7116 Uusi aika	**Ylläpitäjä:**	151 Metsätalous Pohjanmaa
Rakentamisvuosi:		**Kunta:**	748 Siikajoki
Lukumäärä:	1		

Koordinaatti-selitys:		**Geometria tuotettu:**	4 Gps-mittaus, korjaamaton
Koordinaatit:	X 7162706, Y 3407765, Z 73	**Löydöt:**	

Taustatiedot

Kohde löytyi inventoinnissa 21.8.2012.

Ympäristön kuvaus

Kivinen kangassaareke suoalueen keskellä, mäntyvaltainen tuoreehko havumetsä, uudistuskypsä metsikkö.

Kohteen kuvaus

Kohteesta Ilvesmaa 1 tervahauta (no. 147445) 20 m länteen on rakennuksen maaperustus, se on U-muotoinen, itäpäässä auki (mahd. tuhoutunut). Mitat ovat 10 x 5,2 m, maaperustuksen leveys on 60 cm ja korkeus 30-40 cm. Ei huuhtoutumiskerrosta, maa on sekoittunut, myös perustuksen sisäpuolella. Itäpuolella on pieniä kuoppia. Rakenteet ovat aluskasvillisuuden peitossa.

Kohteen rajaus

Kohde rajautuu pistemäisesti.

Tulkinta

Rakennuksen tarkoitus on epäselvä; ei vaikuta tervapirtin jäännökseltä koon ja kiukaan puutumisen takia.

Lisätietoja

Toimenpiteet

Tarkastukset

Tila: 3 Toteutettu Laji: 6 Suojeluarvojen tarkastus Tarkastusvuosi: 2012
Tarkastuspvm: 21.8.2012 Tarkastaja: H.-P. Schulz
Kuvaus: KMO-kulttuuriperintöinventointi

Viranomais-rekisterinro:		**Kunto:**	3 Huono
		Olotila:	2 Ei käytössä
Arvotus:	8 Muu suojeluarvo	**Kohteen suojelu:**	9 Muu suojeluarvo
Selitys:		**Selitys:**	

Ympäristön suojelu:	0 Ei määritelty
Selitys:	

Yleiskuva etelästä.

Kohdetyyppi:	1 Asuinpaikat	Copyright:	© *Metsähallitus 2008* © *Maanmittauslaitos 1/MML/08*
Koordinaatit:	X 7162706, Y 3407765, Z 73	Mittakaava:	1:10000

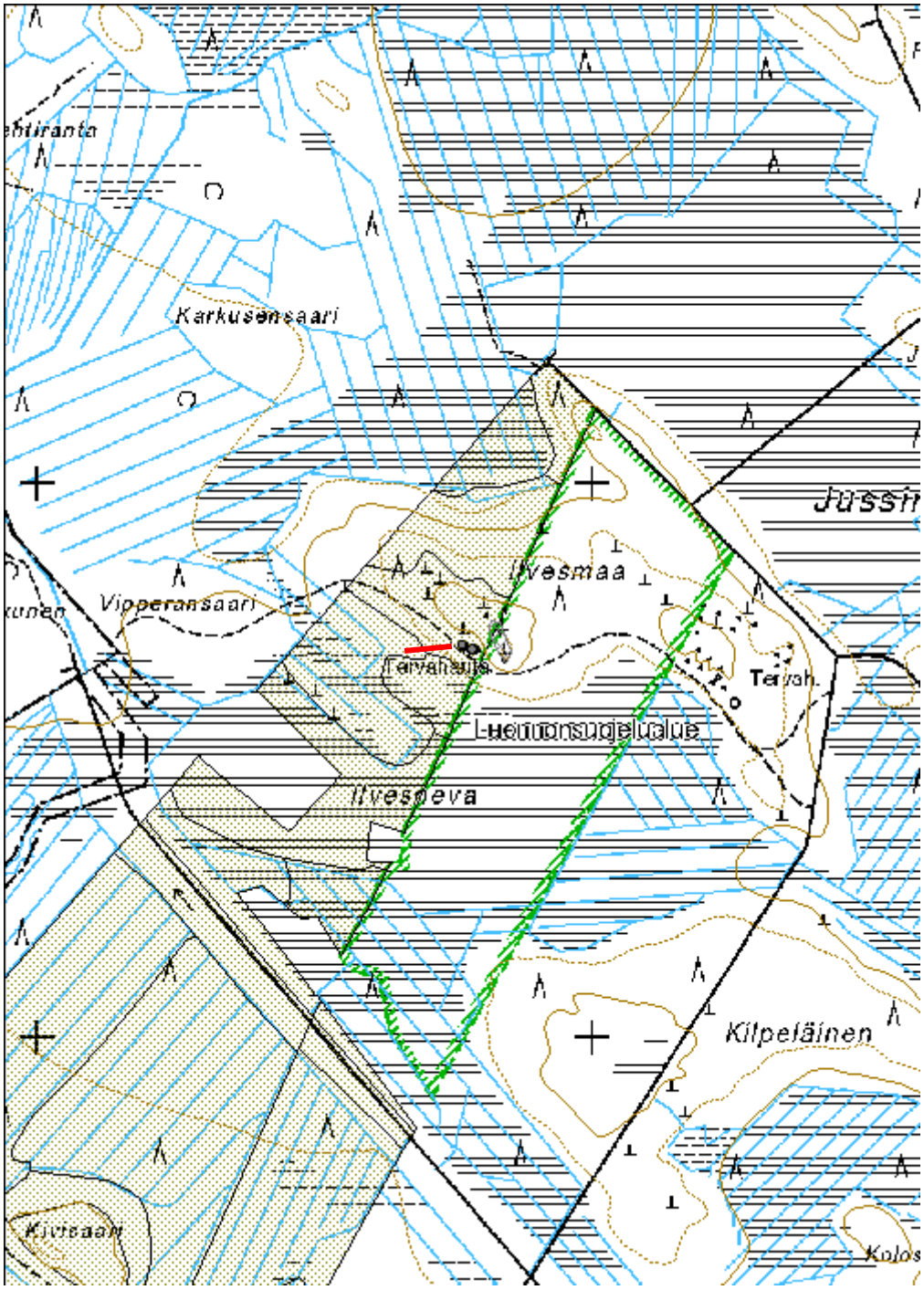

Tyrnävä

Esihistorialliset kohteet, esitys mj-luokka II

Heikinkangas Kivikautinen asuinpaikka	MH-tunnus: 146302

Kohdetyyppi:	1 Asuinpaikat	**Haltija:**	151 Metsätalous Pohjanmaa
Ajoitus:	7111 Kivikausi	**Ylläpitäjä:**	151 Metsätalous Pohjanmaa
Rakentamisvuosi:		**Kunta:**	859 Tyrnävä
Lukumäärä:	2		

Koordinaatti-selitys:		**Geometria tuotettu:**	6 Digitointi, mittakaava >=1:10000
Koordinaatit:	X 7174571, Y 3435283, Z 47	**Löydöt:**	

Taustatiedot

Kohde tarkastettiin inventoinnissa 19.6.2012, lähde muinaisjäännösrekisteri, kohde 425010008; (tarkastus A.-L.Hirviluoto 1960, inventointi A.Erä-Esko 1961, inventointi L.Erä-Esko 1976, tarkastus P.Purhonen 1978, inventointi M. Sarkkinen 1993 ja 1997).

Ympäristön kuvaus

Kangassaareke suoalueen keskellä, korkeimmat kohteet ovat kivikkoisia, paikoitellen karkea sora, paikoitellen huuhtoutunutta kivikkoa. Alarinteissä maaperä on enimmäkseen hiekkaa. Kuivaa mäntykangasta, nuorta kasvatusmetsää.

Kohteen kuvaus

Kivikautinen asuinpaikka sijaitsee kankaan länsiosassa loivalla etelä ja länsirinteellä, sen laajuus on noin 3 ha, pituus itä-länsi-suunnassa 380 m ja leveys etelä-pohjoissuunnassa 50 - 150 m . Aiemmissa inventoinneissa on todettu ainakin 13 asumuspainannetta, äestysurista on löydetty kvartsia ja palaneita kiviä.
Inventoinnissa 2012 tarkastettiin vain valtion maalla sijaitsevan osan asuinpaikasta, jossa on viisi asumuspainannetta:

Painanne a: pitkä, melkein suorakulmainen, mitat 12 x 6 m, syvyys 0,4 m, valli.
Painanne b: pyöreä, läpimitta 4 m, syvyys 0,5 m.
Painanne c: soikea, mitat 10 x 5 m, syvyys 0,4 m
Painanne d, soikea, 9 x 5 m, syvyys 0,6 m, valli
Painanne e: kaksoispainanne, jolla on yhteinen valli, toisen painanteen sivulla on kulkuaukko. mitat 12 x 5,5 m, syvyys 0,5 m

Asuinpaikan itäosassa, kankaan korkeimmassa kohdassa sorakuopan reunassa on matala kiviröykkiö, joka on soranotossa osittain tuhoutunut, alkuperäinen halkaisija on ollut n. 4 m ja korkeus 0,4 m. Kivien koko on 10-40 cm. Rakenna on aluskasvillisuuden peittämä.

Kohteen rajaus

Kohde rajautuu muinaisjäännöksen aluerajauksen mukaisesti.

Tulkinta
Neoliittinen merenrannansidonnainen asuinpaikka ja röykkiö.
Lisätietoja

Toimenpiteet

Tarkastukset
Tila: 3 Toteutettu Laji: 6 Suojeluarvojen tarkastus Tarkastusvuosi: 2012 Tarkastuspvm: 19.6.2012 Tarkastaja: H.-P. Schulz Kuvaus: KMO-kulttuuriperintöinventointi

Viranomais-rekisterinro:	425010008	**Kunto:**	1 Hyvä
		Olotila:	2 Ei käytössä
Arvotus:	3 Esitys mj-luokka II	**Kohteen suojelu:**	2 Muinaisjäännösrekisteri II

Ympäristön suojelu:	0 Ei määritelty

Painanne A idästä.

Kiviröykkiö sorakuopan reunassa, idästä.

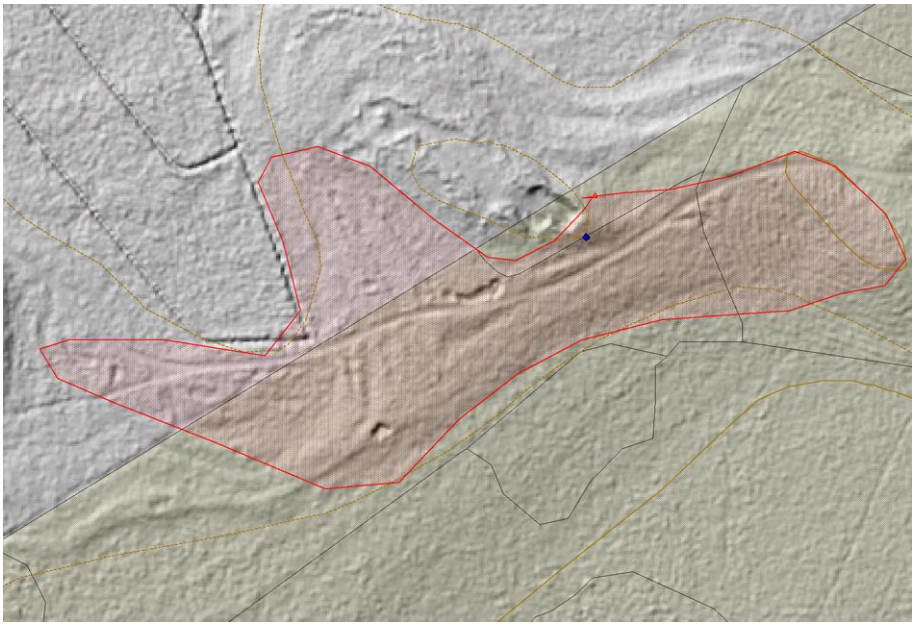

Lidar-vinovalovarjoste, mj rekisteriin merkitty alue punaisena, valtion maa vihreänä.

Kohdetyyppi:	1 Asuinpaikat	Copyright:	© *Metsähallitus 2008* © *Maanmittauslaitos 1/MML/08*
Koordinaatit:	X 7174571, Y 3435283, Z 47	Mittakaava:	1:10000

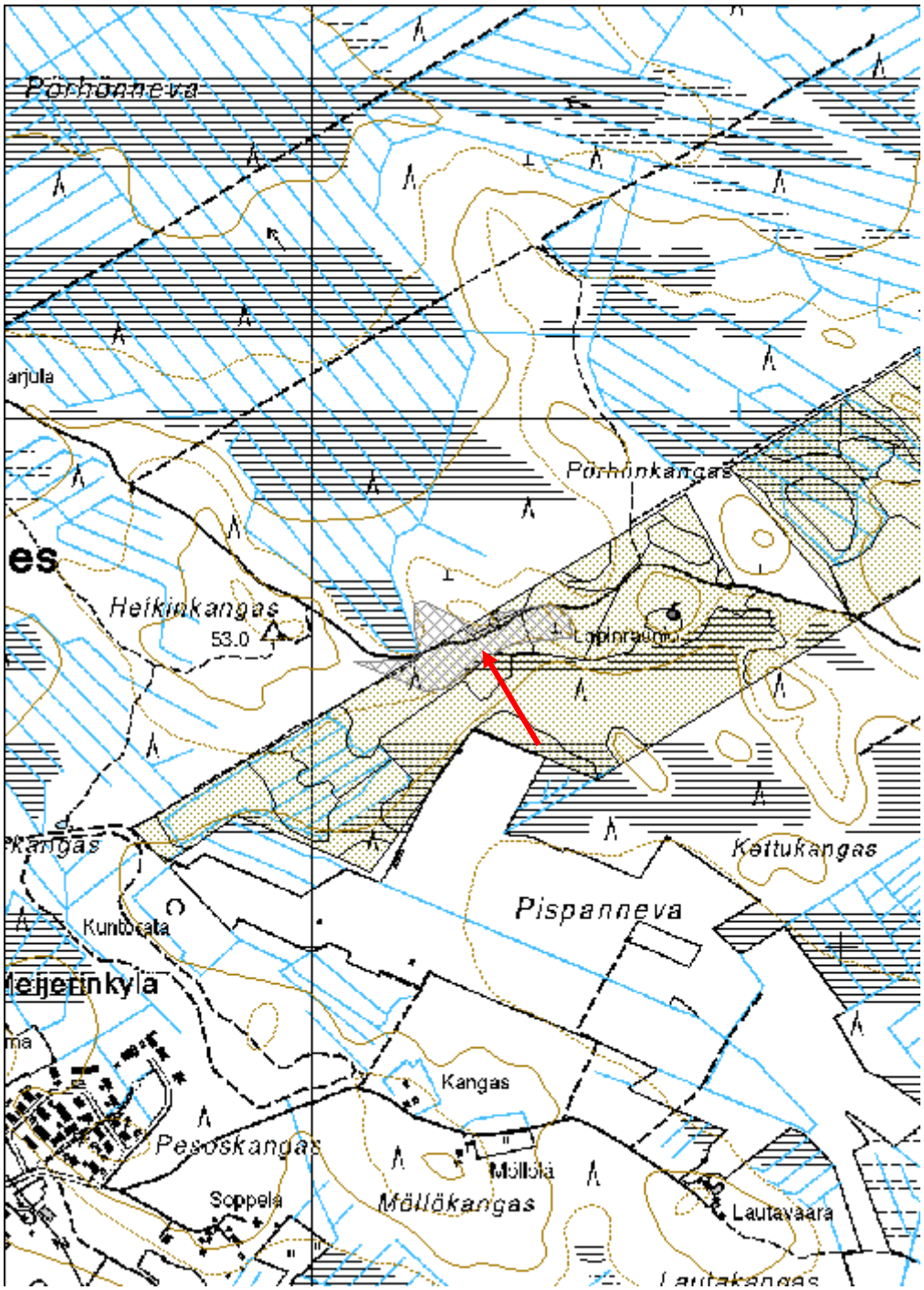

Heikinkangas E Kehäröykkiö	MH-tunnus: 146304

Kohdetyyppi:	17 Kivi- ja maarakenteet	**Haltija:**	151 Metsätalous Pohjanmaa
Ajoitus:	7111 Kivikausi	**Ylläpitäjä:**	151 Metsätalous Pohjanmaa
Rakentamisvuosi:		**Kunta:**	859 Tyrnävä
Lukumäärä:	1		

Koordinaatti-selitys:		**Geometria tuotettu:**	4 Gps-mittaus, korjaamaton
Koordinaatit:	X 7174630, Y 3435679, Z 50	**Löydöt:**	

Taustatiedot

Kohde tarkastettiin inventoinnissa 19.6.2012, lähde muinaisjäännösrekisteri, kohde 425010007 (tarkastus A.-L. Hirviluoto 1960, inventointi A. Erä-Esko 1961, tarkastus P. Purhonen 1978, inventointi M. Sarkkinen 1997).

Ympäristön kuvaus

Kangassaareke suoalueen keskellä, korkeimmat kohteet ovat kivikkoisia, paikoitellen karkea sora, paikoitellen huuhtoutunutta kivikkoa. Alarinteissä maaperä on enimmäkseen hiekkaa. Kuivaa mäntykangasta, nuorta kasvatusmetsää.

Kohteen kuvaus

Saarekkeen itäpään korkeimmassa kohdassa on kehäröykkiö, läpimitta 5 m ja korkeus 0,5 m, keskellä olevan kuopan mitat ovat 2 x 1,4 m ja syvyys 0,4 m. Kivien koko on 10 - 30 cm. Rakenne on aluskasvillisuuden peittämä.

Kohteen rajaus

Kohde rajautuu pistemäisesti.

Tulkinta

Neoliittinen merenrannansidonnainen kehäröykkiö.

Lisätietoja

Toimenpiteet

Tarkastukset

Tila: 3 Toteutettu Laji: 6 Suojeluarvojen tarkastus Tarkastusvuosi: 2012
Tarkastuspvm: 19.6.2012 Tarkastaja: H.-P. Schulz
Kuvaus: KMO-kulttuuriperintöinventointi

Viranomais-rekisterinro:	425010007	**Kunto:**	1 Hyvä
		Olotila:	2 Ei käytössä
Arvotus:	3 Esitys mj-luokka II	**Kohteen suojelu:**	2 Muinaisjäännösrekisteri II
Selitys:		**Selitys:**	

Ympäristön suojelu:	0 Ei määritelty
Selitys:	

Yleiskuva luoteesta.

Kohdetyyppi:	17 Kivi- ja maarakenteet	Copyright:	*© Metsähallitus 2008* *© Maanmittauslaitos 1/MML/08*
Koordinaatit:	X 7174630, Y 3435679, Z 50	Mittakaava:	1:10000

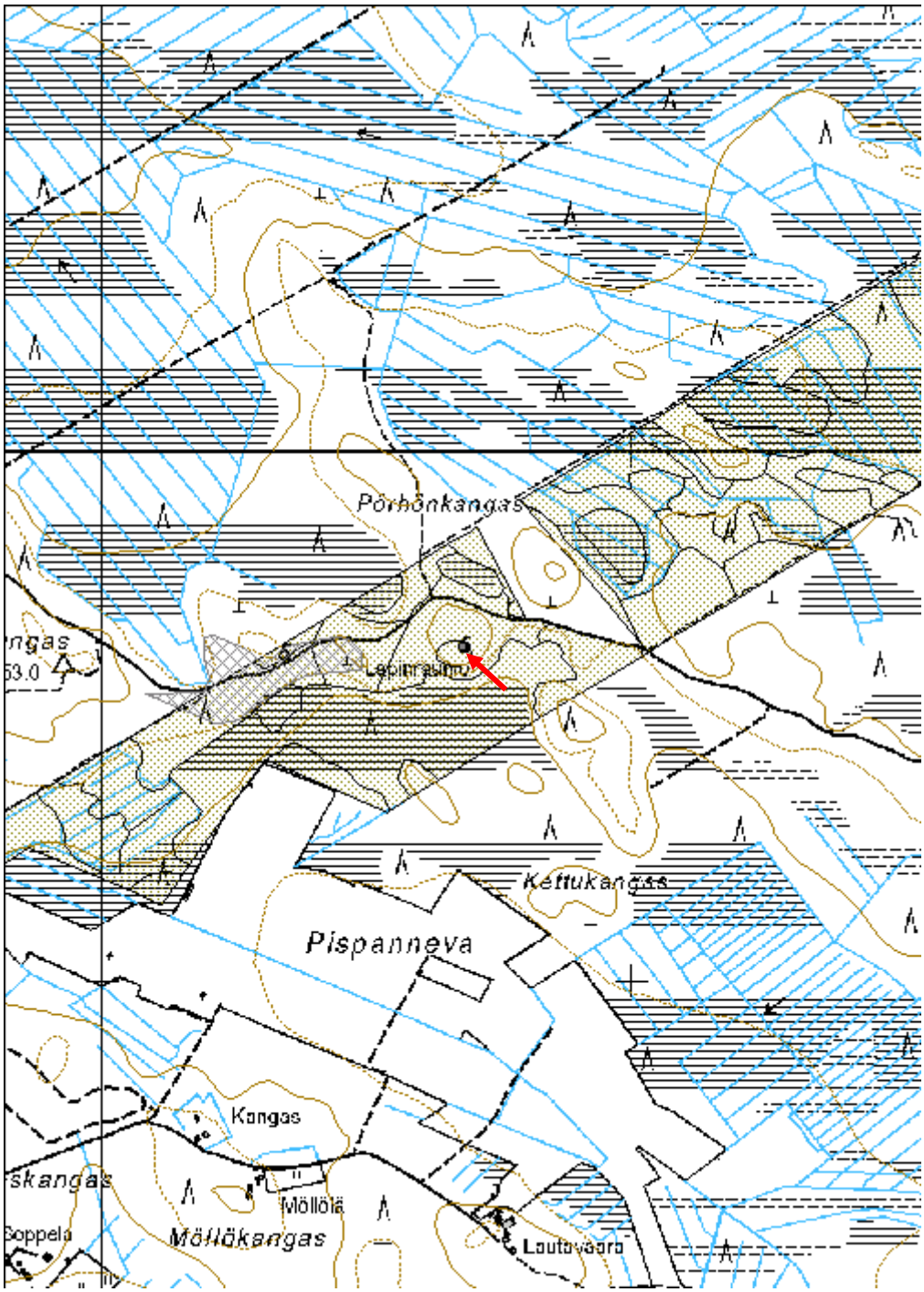

Alueen eteläosa (ent. Haapajärven tiimin hoitoalue)

Kannus

Uuden ajan kulttuuriperintökohteet

Lehtoranta Tervahauta	MH-tunnus: 146871

Kohdetyyppi:	9 Valmistuspaikat/työpaikat	**Haltija:**	151 Metsätalous Pohjanmaa
Ajoitus:	7116 Uusi aika	**Ylläpitäjä:**	151 Metsätalous Pohjanmaa
Rakentamisvuosi:		**Kunta:**	217 Kannus
Lukumäärä:	1		

Koordinaatti-selitys:		**Geometria tuotettu:**	4 Gps-mittaus, korjaamaton
Koordinaatit:	X 7095944, Y 3347615, Z 45	**Löydöt:**	

Taustatiedot
Kohde tarkastettiin inventoinnissa 6.7.2012, se on merkitty peruskartalle.
Ympäristön kuvaus
Korkean kankaan loiva länsirinne Lestijoen länsipuolella. Ylempänä rehevä sekametsä, lähempänä rantaa vanha piha-alue / laidun. Aluskasvillisuus pääosin heinää.
Kohteen kuvaus
Paikalla on vanha tervahauta (tarkat mitat ei tiedossa, läpimitta arvioltaan 10 m), joka rakennettiin uudelleen/ennallistettiin v. 2000 ja siellä poltettiin terva (Lehtorannan tervaviikot, Metla Kannus ja Pitkin Pikkurataa -leaderhankkeen yhteistyönä). Tervahaudassa on kaistale ladattuja säröksia.
Kohteen rajaus
Kohde rajautuu pistemäisesti.
Tulkinta
Tervahauta
Lisätietoja

Toimenpiteet

Tarkastukset

Tila: 3 Toteutettu Laji: 6 Suojeluarvojen tarkastus Tarkastusvuosi: 2012
Tarkastuspvm: 6.7.2012 Tarkastaja: H.-P. Schulz
Kuvaus: KMO-kulttuuriperintöinventointi

Viranomais-rekisterinro:		**Kunto:**	1 Hyvä
		Olotila:	2 Ei käytössä
Arvotus:	8 Muu suojeluarvo	**Kohteen suojelu:**	9 Muu suojeluarvo
Selitys:		**Selitys:**	

Ympäristön suojelu:	0 Ei määritelty
Selitys:	

Yleiskuva koillisesta.

Kohdetyyppi:	9 Valmistuspaikat/työpaikat	Copyright:	© *Metsähallitus 2008* © *Maanmittauslaitos 1/MML/08*
Koordinaatit:	X 7095944, Y 3347615, Z 45	Mittakaava:	1:10000

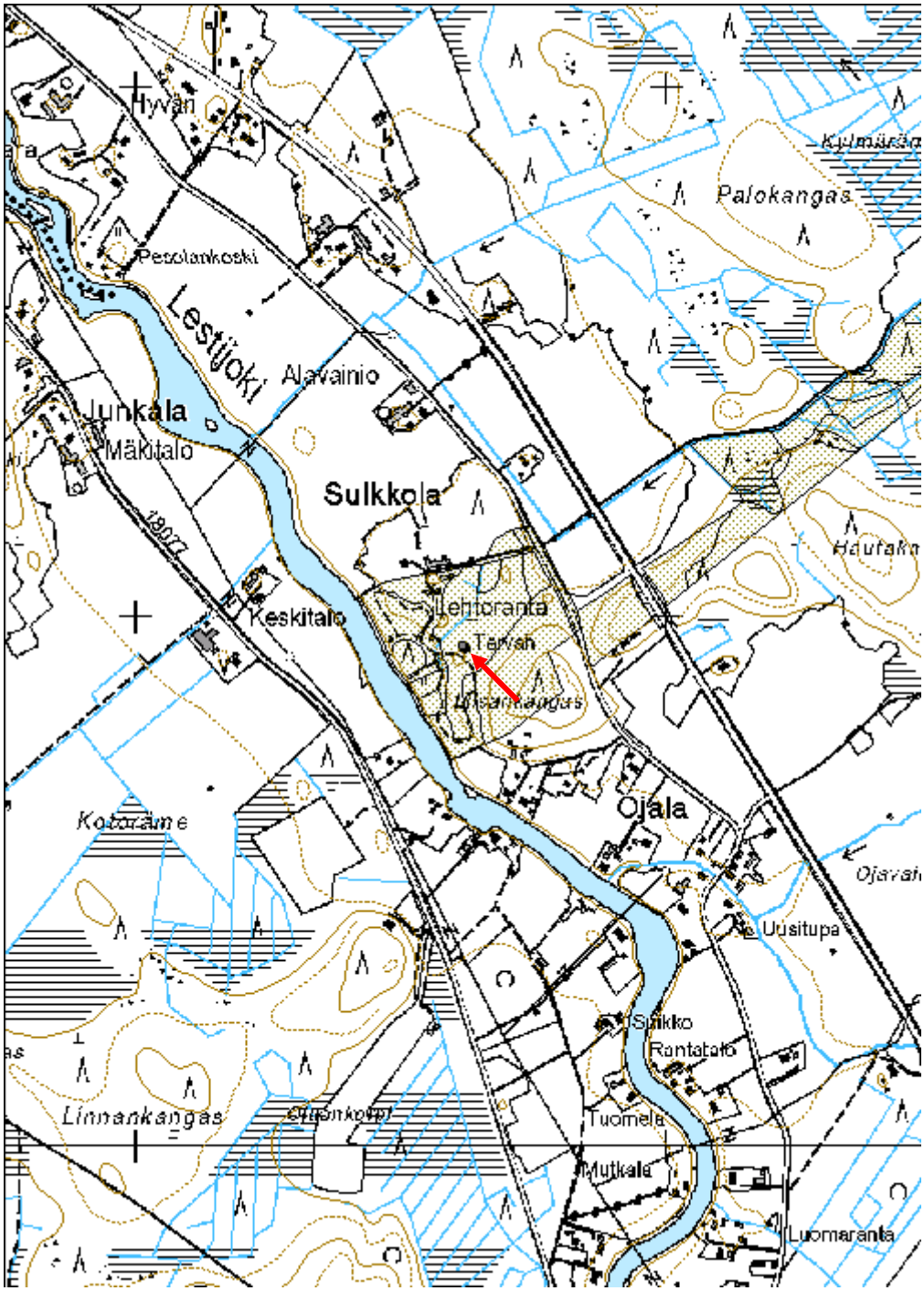

Kattilaräme Talo jäännös	MH-tunnus: 146872

Kohdetyyppi:	1 Asuinpaikat	**Haltija:**	151 Metsätalous Pohjanmaa
Ajoitus:	7116 Uusi aika	**Ylläpitäjä:**	151 Metsätalous Pohjanmaa
Rakentamisvuosi:		**Kunta:**	217 Kannus
Lukumäärä:	2		

Koordinaatti-selitys:		**Geometria tuotettu:**	4 Gps-mittaus, korjaamaton
Koordinaatit:	X 7089570, Y 3358897, Z 83	**Löydöt:**	

Taustatiedot

Kohde tarkastettiin inventoinnissa 11.7.2012, lähde Sutigis.

Ympäristön kuvaus

Tasainen kangas laajan suoalueen eteläpuolella; vanha piha-alue ja pakettipeltoja, jotka ovat tiheän aluskasvillisuuden peitossa (pääosin heinää, lisäksi vadelma ja erilaisia piha- ja niittykasveja).

Kohteen kuvaus

Piha-alueen eteläosassa noin 10 m maantiestä itään on asuinrakennuksen perustus (pääosin betonia, osittain kiviä), korkeus 25 cm. Talon mitat ovat 8 x 5,5 m, länsiseinän eteläpäädyssä on kuistin perustus, mitat 1,5 x 1,5 m. Sisätilassa on kaksi kellarikuoppaa, joiden seinän ovat kivillä kylmämuurattu, mitat n. 1,8 x 1,8 m, syvyys > 1 m (pohjassa on runsaasti oksia ym.)
Rakenne on tiheän nuoren puuston ja heinän peitossa.

Kohteen rajaus

Kohde rajautuu pistemäisesti.

Tulkinta

Sutigis merkinnän mukaan Metsä-Lepistön torpan paikka.

Lisätietoja

Toimenpiteet

Tarkastukset

Tila: 3 Toteutettu Laji: 6 Suojeluarvojen tarkastus Tarkastusvuosi: 2012
Tarkastuspvm: 11.7.2012 Tarkastaja: H.-P. Schulz
Kuvaus: KMO-kulttuuriperintöinventointi

Viranomais-rekisterinro:		**Kunto:**	3 Huono
		Olotila:	2 Ei käytössä

Arvotus:	8 Muu suojeluarvo	**Kohteen suojelu:**	99 Ei suojeluarvoa
Selitys:		**Selitys:**	

Ympäristön suojelu:	0 Ei määritelty

Talon betonisokkeli koillisesta.

Kellari luoteesta.

Kohdetyyppi:	1 Asuinpaikat	Copyright:	© *Metsähallitus 2008* © *Maanmittauslaitos 1/MML/08*
Koordinaatit:	X 7089570, Y 3358897, Z 83	Mittakaava:	1:10000

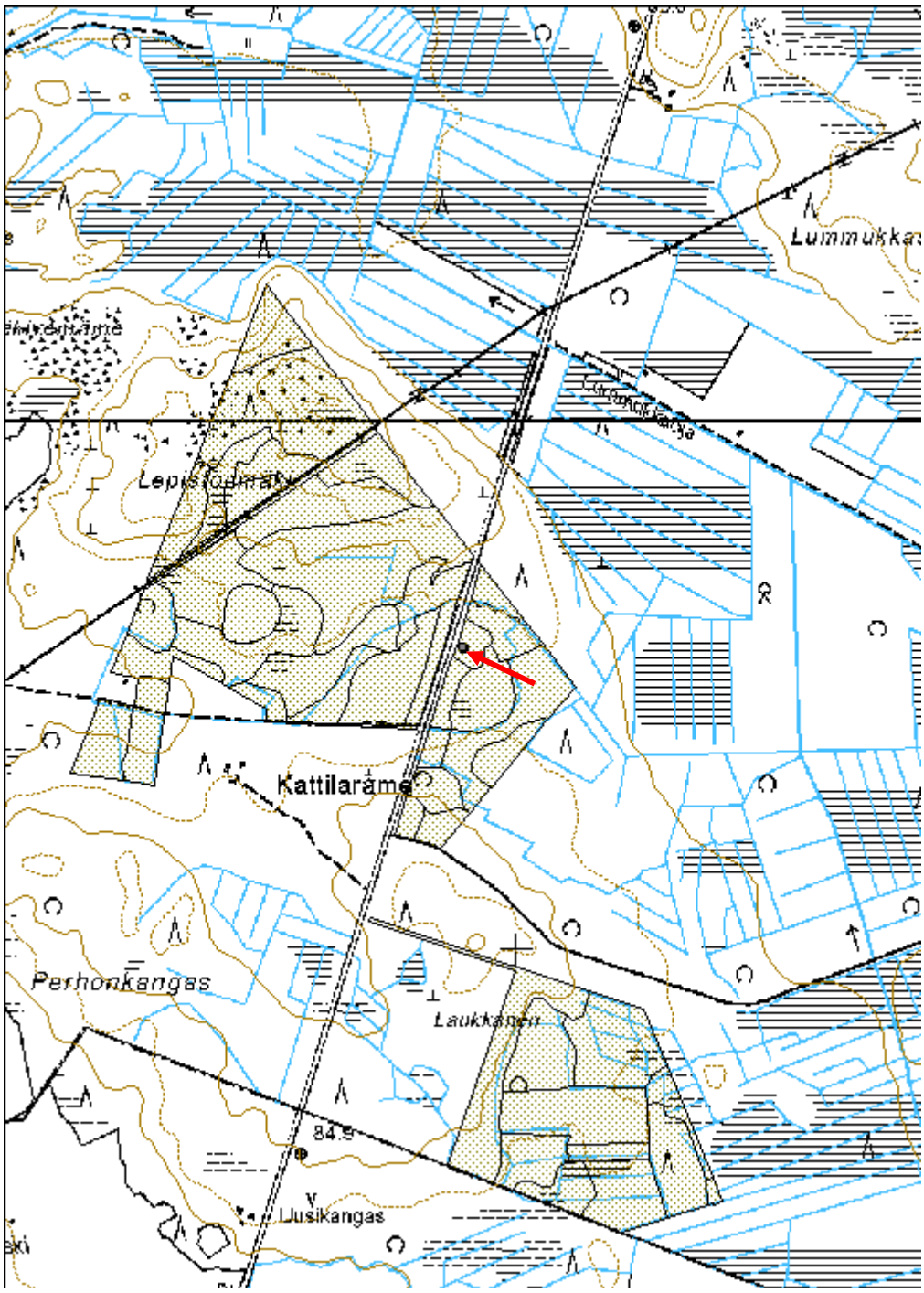

Kokkola

Esihistorialliset kohteet, esitys mj-luokka 2

Miekkakaarat 1 Kivikautinen asuinpaikka	MH-tunnus: 146873

Kohdetyyppi:	1 Asuinpaikat	**Haltija:**	151 Metsätalous Pohjanmaa
Ajoitus:	7111 Kivikausi	**Ylläpitäjä:**	151 Metsätalous Pohjanmaa
Rakentamisvuosi:		**Kunta:**	272 KOKKOLA
Lukumäärä:	60		

Koordinaatti-selitys:		**Geometria tuotettu:**	6 Digitointi, mittakaava >=1:10000
Koordinaatit:	X 7084524, Y 3339654, Z 62	**Löydöt:**	KM 30757

Taustatiedot

Kohde tarkastettiin inventoinnissa 10.7.2012 ja 15.11.2012, lähde muinaisjäännösrekisteri kohde 315010069 (tarkastus M. Miettinen 1994, K. Lehtonen 2006, K. Lehtonen ja L. Koivisto 2009)

Ympäristön kuvaus

Laaja hiekkadyynialue suoalueen keskellä ja Miekkajärven luoteispuolella. Kumpuileva kuiva mäntykangas, aluskasvillisuus pääosin jäkälää, lisäksi sammalta kanervaa ja puolukkaa. Alueen eteläosassa on 2,5 ha avohakattu.

Kohteen kuvaus

Laajan hiekkadyynin eteläosassa kartoitettiin 12 ha:n alueella yht. 109 asumuspainannetta. Painanteet sijaitsevat hieman aaltoilevalla loivasti etelään viettävällä hiekka-alueella korkeusvyöhykkeellä 61 - 63 m, joka muodosti merenrantavaiheessa kolmiomaisen niemekkeen. Painanteet sijaitsevat sekä lounais-koillis-suuntaisissa (alueen kaakkoisreunassa) että kaakko-luode- suuntaisissa jonoissa (lounaisreunalla). Osassa jonoissa on 5 – 8 painannetta, monesti painanteet ovat niin tiheässä rykelmässä, että jonojen erottaminen on vaikea. Enimmäkseen soikeiden painanteiden koko vaihtelee n. 7 x 5 metristä 12 x 16 metriin. Alueen keskiosassa korkeimmalla nyppylällä on melkein suorakaiteen muotoinen kaksiosainen painanne, jonka mitat ovat 22 x 12 m.

Suuri osa painanteesta on pystytty kartoittamaan melko tarkasti lidaraineiston avulla (77 kpl), muiden sijainnista on GPS-pistetieto 32 kpl). Lisäksi löytyy lidaraineiston avulla kaksi painannetta, joita maastoinventoinnissa ei havaittu.

Kohteen rajaus

Kohde rajautuu aluemaisesti näkyvien rakenteiden mukaisesti

Tulkinta

Neoliittinen merenrantasidonnainen asuinpaikkaryhmä, useita asutusvaiheita, painanteiden korkeuden mukaan välillä n. 3200 - 3000 e.Kr.

Lisätietoja

Toimenpiteet

Tarkastukset		
Tila: 3 Toteutettu	Laji: 6 Suojeluarvojen tarkastus	Tarkastusvuosi: 2012
Tarkastuspvm: 10.7.2012	Tarkastaja: H.-P. Schulz	
Kuvaus: KMO-kulttuuriperintöinventointi		

Viranomais-rekisterinro:	315010069	**Kunto:**	1 Hyvä
		Olotila:	2 Ei käytössä
Arvotus:	3 Esitys mj-luokka II	**Kohteen suojelu:**	2 Muinaisjäännösrekisteri II
Selitys:		**Selitys:**	

Ympäristön suojelu:	0 Ei määritelty
Selitys:	

Pitkä suorakaiteen muotoinen painanne alueen keskiosassa, pohjoisesta.

Painanne alueen itäosassa, etelästä.

Painanne alueen keskiosassa, kaakosta.

Jouni Taivainen kairaamassa painannetta alueen louteisosassa.

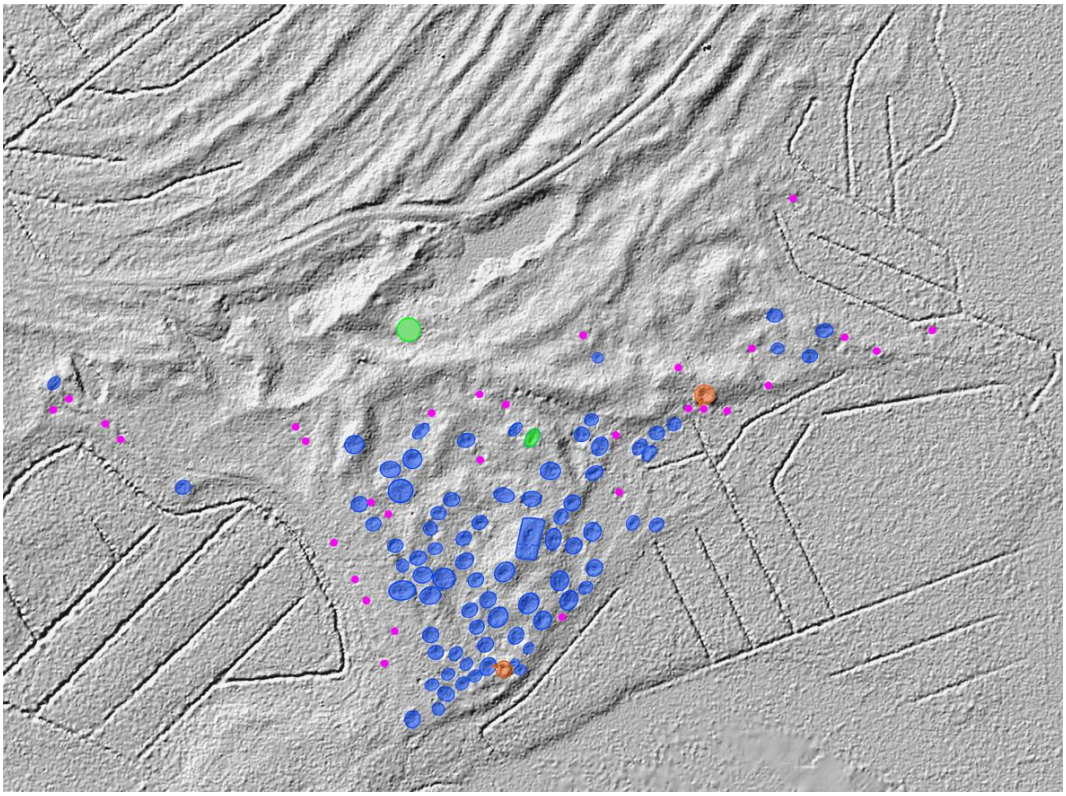

Miekkakaara 1; asumuspainanteet, sininen Lidar-kartoitus, vihreä: uusia rakenteita, oranssi: tervahaudat, violetti piste: GPS-piste painanteesta.

Kohdetyyppi:	1 Asuinpaikat	Copyright:	© *Metsähallitus 2008* © *Maanmittauslaitos 1/MML/08*
Koordinaatit:	X 7084524, Y 3339654, Z 62	Mittakaava:	1:10000

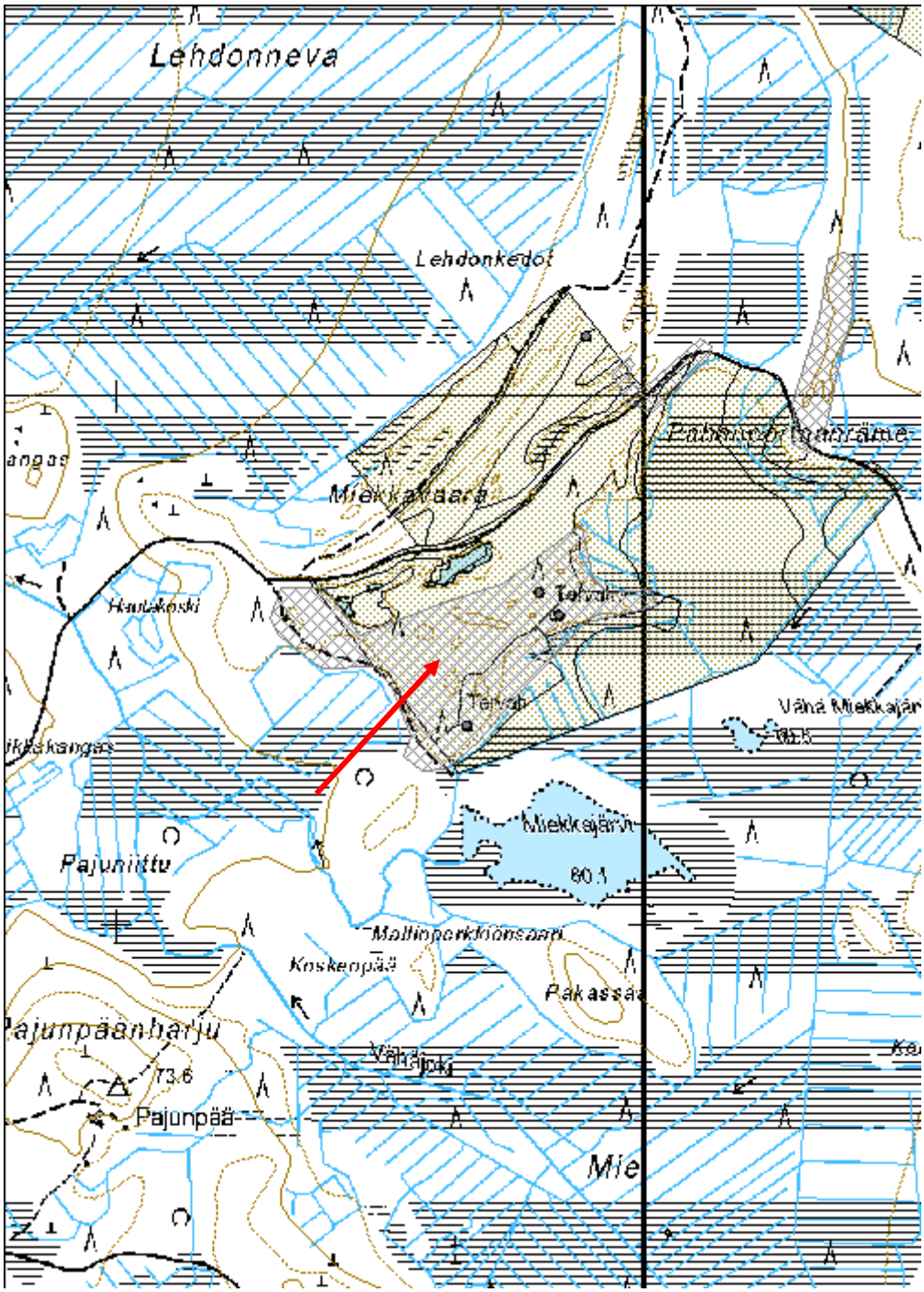

Pahanportaanräme Kivikautinen asuinpaikka	MH-tunnus: 146879

Kohdetyyppi:	1 Asuinpaikat	**Haltija:**	151 Metsätalous Pohjanmaa
Ajoitus:	7111 Kivikausi	**Ylläpitäjä:**	151 Metsätalous Pohjanmaa
Rakentamisvuosi:		**Kunta:**	272 KOKKOLA
Lukumäärä:	1		

Koordinaatti-selitys:		**Geometria tuotettu:**	6 Digitointi, mittakaava >=1:10000
Koordinaatit:	X 7085082, Y 3340333, Z 63	**Löydöt:**	KM: 28612,31695, 33234, 33928

Taustatiedot

Kohde tarkastettiin inventoinnissa 10.7.2012 ja 15.11.2012, lähde muinaisjäännösrekisteri kohde 315010069 (tarkastus M. Miettinen 1994, koekaivaus L. Skantsi 2002, 2003, tarkastus K. Lehtonen ja L. Koivisto 2009).

Ympäristön kuvaus

Laaja hiekkadyynialue suoalueen keskellä ja Miekkajärven luoteispuolella. Kumpuileva kuiva mäntykangas, aluskasvillisuus pääosin jäkälää, lisäksi sammalta kanervaa ja puolukkaa.

Kohteen kuvaus

Laaja kivikautinen asuinpaikka-alue, jossa on yli 30 asumuspainannetta. Alueesta väin eteläkärki (0,06 ha) metsätien eteläpuolella on valtion maata, siellä on yksi asumuspainanne (mitat 9 x 6 m, syvyys 0,4 m, valli).
Lidar-kartoituksessa (18.2.2013) havaittiin 2 mahdollinen painanne edellisestä 55 m kaakkoon.

Kohteen rajaus

Kohde rajautuu aluemaisesti muinaisjäännösrekisterin rajauksen mukaisesti.

Tulkinta

Neoliittinen merenrantasidonnainen asuinpaikkaryhmä.

Lisätietoja

Tarkastukset

Tila: 3 Toteutettu Laji: 6 Suojeluarvojen tarkastus Tarkastusvuosi: 2012
Tarkastuspvm: 10.7.2012 Tarkastaja: H.-P. Schulz
Kuvaus: KMO-kulttuuriperintöinventointi

Viranomais-rekisterinro:	315010070	**Kunto:**	2 Keskinkertainen
		Olotila:	2 Ei käytössä
Arvotus:	3 Esitys mj-luokka II	**Kohteen**	2 Muinaisjäännösrekisteri II

suojelu:	
Ympäristön suojelu:	0 Ei määritelty

Asumuspainanne luoteesta.



Miekkakaarat 6 (keskellä/vasemmalla) ja Pahanportaanräme (oikealla). Tien pohjoispuolella yksityismaalla sijaitsevista painanteista vain osa on kartoitettu. Uusi Lidar-havainto vihreällä.

Kohdetyyppi:	1 Asuinpaikat	Copyright:	© *Metsähallitus 2008* © *Maanmittauslaitos 1/MML/08*
Koordinaatit:	X 7085082, Y 3340333, Z 63	Mittakaava:	1:10000

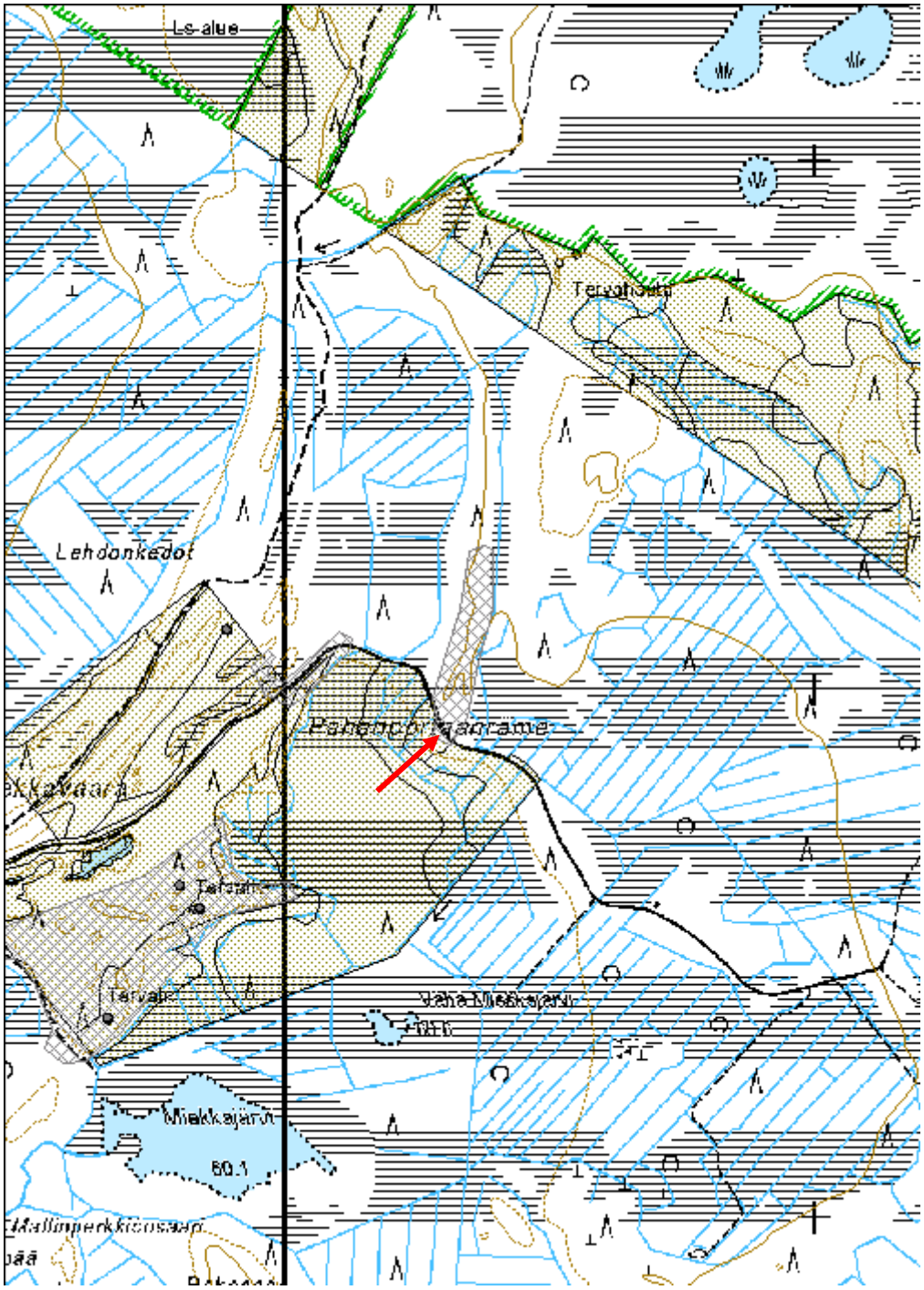

Miekkakaarat 6 Kivikautinen asuinpaikka

MH-tunnus: 154051

Kohdetyyppi:	1 Asuinpaikat	**Haltija:**	151 Metsätalous Pohjanmaa
Ajoitus:	7111 Kivikausi	**Ylläpitäjä:**	151 Metsätalous Pohjanmaa
Rakentamisvuosi:		**Kunta:**	272 KOKKOLA
Lukumäärä:	6		

Koordinaatti-selitys:		**Geometria tuotettu:**	6 Digitointi, mittakaava >=1:10000
Koordinaatit:	X 7085038, Y 3340029, Z 63	**Löydöt:**	

Taustatiedot

Kohde löytyi inventoinnissa 16.11.2012.

Ympäristön kuvaus

Laaja hiekkadyynialue suoalueen keskellä ja Miekkajärven luoteispuolella. Kumpuileva kuiva mäntykangas, aluskasvillisuus pääosin jäkälää, lisäksi sammalta kanervaa ja puolukkaa. Nuorta kasvatusmetsikköä. Metsätie halkaise asuinpaikan.

Kohteen kuvaus

Asuinpaikka sijaitsee alueen pohjoisosassa suohon työntyvällä hiekkaharjanteella. Harjanteella on viisi asumuspainannetta 140 m pitkässä jonossa, neljä näistä on metsätien kaakkoispuolella valtion maalla ja yksi tien pohjoispuolella yksityismaalla. Painanteiden koko vaihtelee 7 x 5 metristä 9 x 6 metriin. Tien oja leikkaa kolmen painanteen reunaa, leikkauksissa on havaittu palaneita kiviä ja kvartsia (ei otettu talteen). Toisella harjanteella 50 m luoteeseen on pitkä painanne, mitat 21 x 6 m, syvyys 0,3 m, paikoitellen on valli havaittavissa.

Kohteen rajaus

Kohde rajautuu aluemaisesti näkyvien rakenteiden mukaisesti.

Tulkinta

Neoliittinen merenrantasidonnainen asuinpaikka.

Lisätietoja

Toimenpiteet

Tarkastukset

Tila: 3 Toteutettu Laji: 6 Suojeluarvojen tarkastus Tarkastusvuosi: 2012
Tarkastuspvm: 16.11.2012 Tarkastaja: H.-P. Schulz
Kuvaus: KMO-kulttuuriperintöinventointi

Viranomais-rekisterinro:		**Kunto:**	2 Keskinkertainen
		Olotila:	2 Ei käytössä
Arvotus:	3 Esitys mj-luokka II	**Kohteen suojelu:**	9 Muu suojeluarvo
Selitys:		**Selitys:**	

Ympäristön suojelu:	0 Ei määritelty
Selitys:	

Pitkä painanne alueen pohjoisosassa, lounaasta.

Painanne 3 tien kaakkoispuolella, pohjoisesta.



Miekkakaarat 6 (keskellä/vasemmalla) ja Pahanportaanräme (oikealla). Tien pohjoispuolella yksityismaalla sijaitsevista painanteista vain osa on kartoitettu. Uusi Lidar-havainto vihreällä.

Kohdetyyppi:	1 Asuinpaikat	Copyright:	© *Metsähallitus 2008* © *Maanmittauslaitos 1/MML/08*
Koordinaatit:	X 7085038, Y 3340029, Z 63	Mittakaava:	1:10000

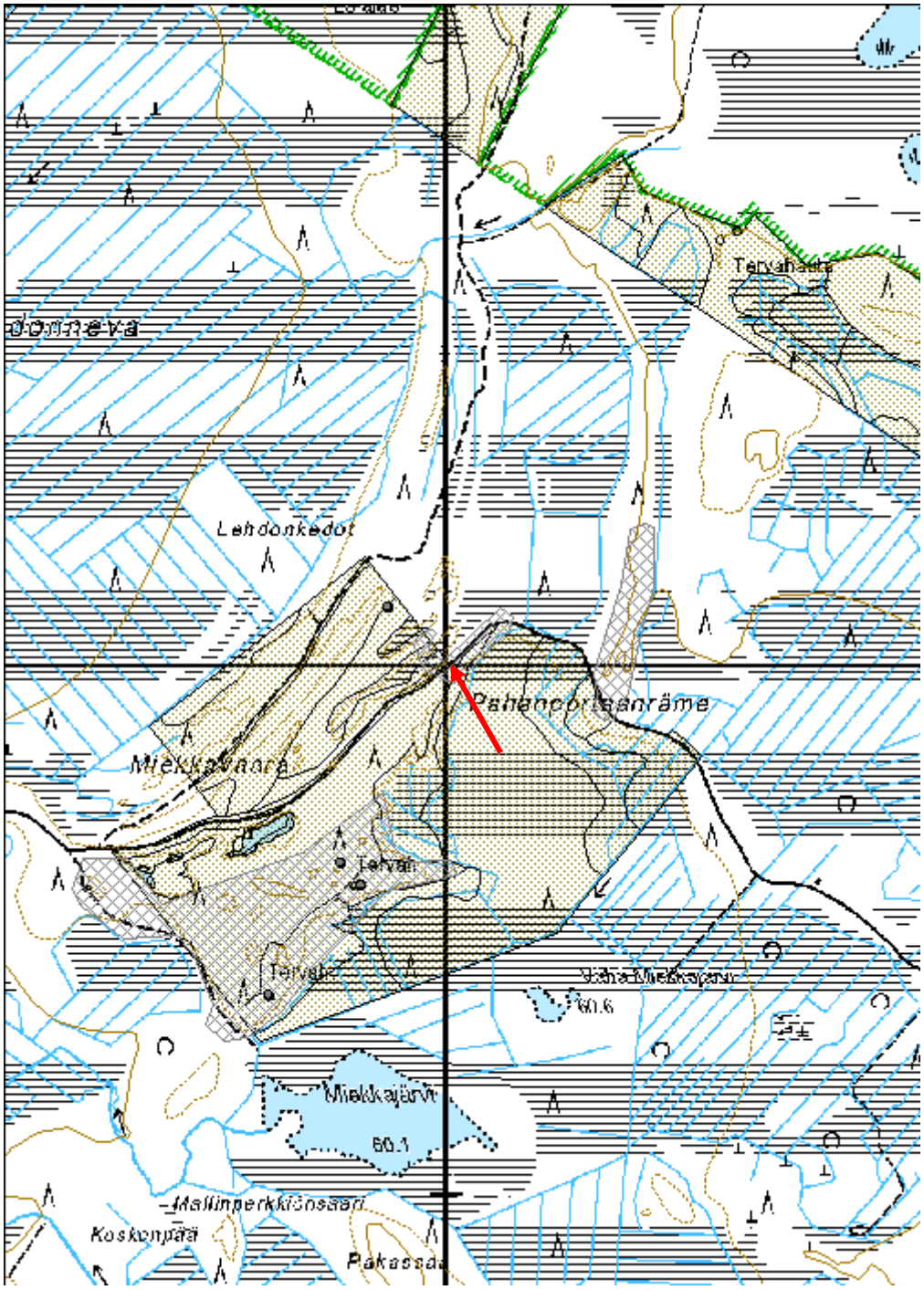

Miekkakaarat 2 Tervahauta	MH-tunnus: 146874

Kohdetyyppi:	9 Valmistuspaikat/työpaikat	**Haltija:**	151 Metsätalous Pohjanmaa
Ajoitus:	7116 Uusi aika	**Ylläpitäjä:**	151 Metsätalous Pohjanmaa
Rakentamisvuosi:		**Kunta:**	272 KOKKOLA
Lukumäärä:	1		

Koordinaatti-selitys:		**Geometria tuotettu:**	4 Gps-mittaus, korjaamaton
Koordinaatit:	X 7084376, Y 3339662, Z 63	**Löydöt:**	

Taustatiedot

Kohde tarkastettiin inventoinnissa 10.7.2012 ja 15.11.2012, lähde muinaisjäännösrekisteri kohde 315010069 (tarkastus M. Miettinen 1994, K. Lehtonen 2006, K. Lehtonen ja L. Koivisto 2009), kohde on merkitty peruskartalle.

Ympäristön kuvaus

Laaja hiekkadyynialue suoalueen keskellä ja Miekkajärven luoteispuolella. Kumpuileva kuiva mäntykangas, aluskasvillisuus pääosin jäkälää, lisäksi sammalta kanervaa ja puolukkaa. Alueen eteläosa on avohakattu (ei muokattu).

Kohteen kuvaus

Kohde sijaitsee kivikautisen asuinpaikan (kohde Reiska 146873) eteläosassa ison asumuspainanteen reunalla. Läpimitta valli mukaan lukien 13 m, kuopan läpimitta 8 m ja syvyys 1,2 m, halssi suuntautuu luoteeseen asumuspainanteeseen, pituus n. 3 m. Haudan päällä kasvaa isoja mäntyjä.

Kohteen rajaus

Kohde rajautuu pistemäisesti.

Tulkinta

Tervahauta

Lisätietoja

Toimenpiteet

Tarkastukset

Tila: 3 Toteutettu	Laji: 6 Suojeluarvojen tarkastus	Tarkastusvuosi: 2012
Tarkastuspvm: 10.7.2012	Tarkastaja: H.-P. Schulz	

Kuvaus: KMO-kulttuuriperintöinventointi

Viranomais-rekisterinro:		**Kunto:**	2 Keskinkertainen
		Olotila:	2 Ei käytössä
Arvotus:	3 Esitys mj-luokka II	**Kohteen suojelu:**	9 Muu suojeluarvo
Selitys:		**Selitys:**	

Ympäristön suojelu:	0 Ei määritelty
Selitys:	

Yleiskuva lännestä, halssi päätyy kivikautiseen asumuspainanteen (etualalla).

Kohdetyyppi:	9 Valmistuspaikat/työpaikat	Copyright:	© *Metsähallitus 2008* © *Maanmittauslaitos 1/MML/08*
Koordinaatit:	X 7084376, Y 3339662, Z 63	Mittakaava:	1:10000

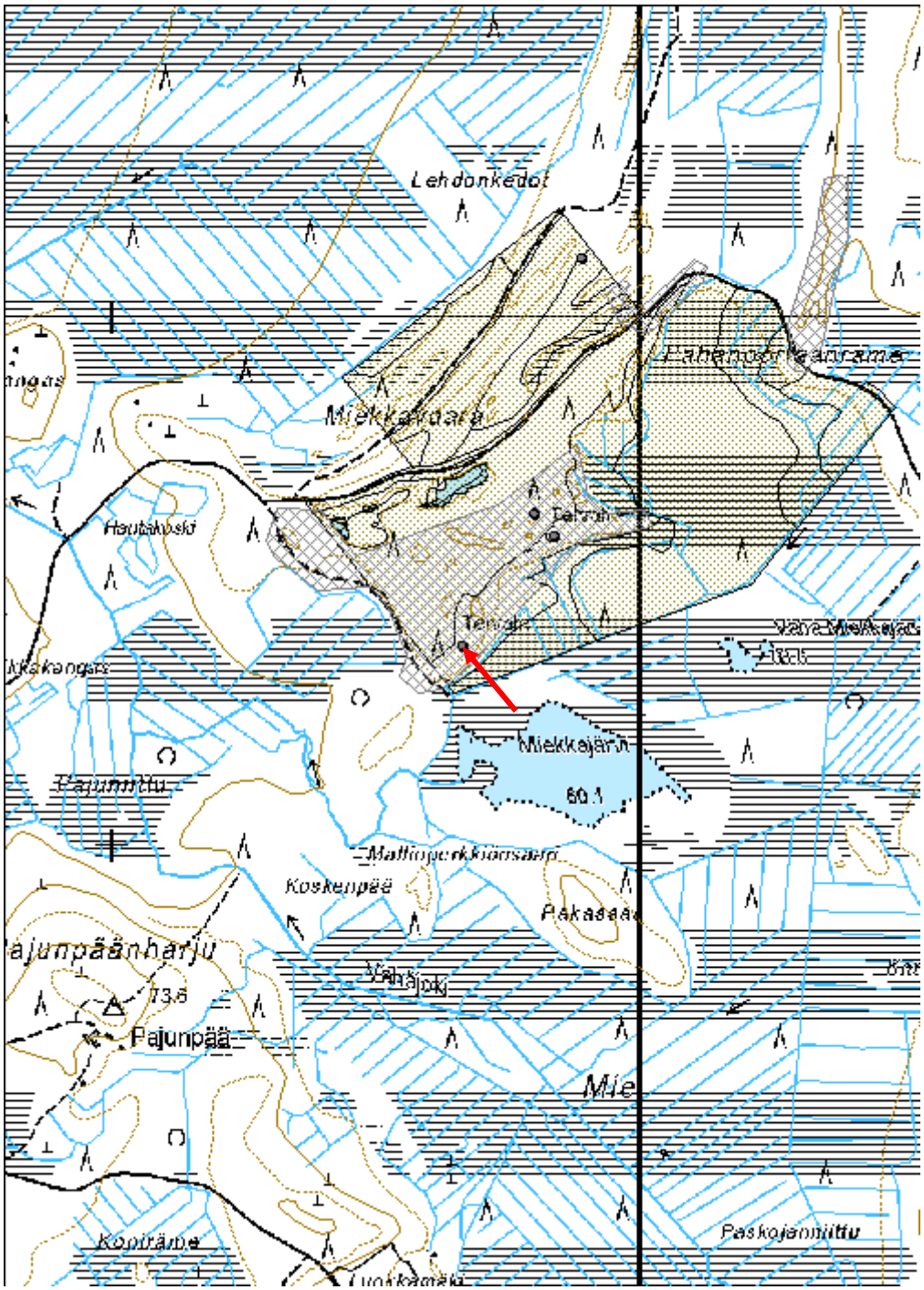

Miekkakaarat 3 Tervahauta	MH-tunnus: 146876

Kohdetyyppi:	9 Valmistuspaikat/työpaikat	**Haltija:**	151 Metsätalous Pohjanmaa
Ajoitus:	7116 Uusi aika	**Ylläpitäjä:**	151 Metsätalous Pohjanmaa
Rakentamisvuosi:		**Kunta:**	272 KOKKOLA
Lukumäärä:	1		

Koordinaatti-selitys:		**Geometria tuotettu:**	4 Gps-mittaus, korjaamaton
Koordinaatit:	X 7084584, Y 3339836, Z 63	**Löydöt:**	

Taustatiedot

Kohde tarkastettiin inventoinnissa 10.7.2012 ja 15.11.2012, lähde muinaisjäännösrekisteri kohde 315010069 (tarkastus M. Miettinen 1994, K. Lehtonen 2006, K. Lehtonen ja L. Koivisto 2009), kohde on merkitty peruskartalle.

Ympäristön kuvaus

Laaja hiekkadyynialue suoalueen keskellä ja Miekkajärven luoteispuolella. Kumpuileva kuiva mäntykangas, aluskasvillisuus pääosin jäkälää, lisäksi sammalta kanervaa ja puolukkaa. Alueen eteläosa on avohakattu (ei muokattu).

Kohteen kuvaus

Kohde sijaitsee kivikautisen asuinpaikan (kohde Reiska 146873) itäosassa hiekkaharjanteen laella.
Haudan läpimitta valli mukaan lukien 17 m ja syvyys 1,4 m: halssi suuntautuu eteläkaakkoon, pituus 3 m ja syvyys 1,9 m. Haudan päällä kasvaa isoja mäntyjä.

Kohteen rajaus

Kohde rajautuu pistemäisesti.

Tulkinta

Tervahauta

Lisätietoja

Toimenpiteet

Tarkastukset

Tila: 3 Toteutettu Laji: 6 Suojeluarvojen tarkastus Tarkastusvuosi: 2012
Tarkastuspvm: 10.7.2012 Tarkastaja: H.-P. Schulz
Kuvaus: KMO-kulttuuriperintöinventointi

Viranomais-rekisterinro:		**Kunto:**	1 Hyvä
		Olotila:	2 Ei käytössä
Arvotus:	3 Esitys mj-luokka II	**Kohteen suojelu:**	9 Muu suojeluarvo
Selitys:		**Selitys:**	

Ympäristön suojelu:	0 Ei määritelty
Selitys:	

Yleiskuva luoteesta.

Kohdetyyppi:	9 Valmistuspaikat/työpaikat	Copyright:	© *Metsähallitus 2008* © *Maanmittauslaitos 1/MML/08*
Koordinaatit:	X 7084584, Y 3339836, Z 63	Mittakaava:	1:10000

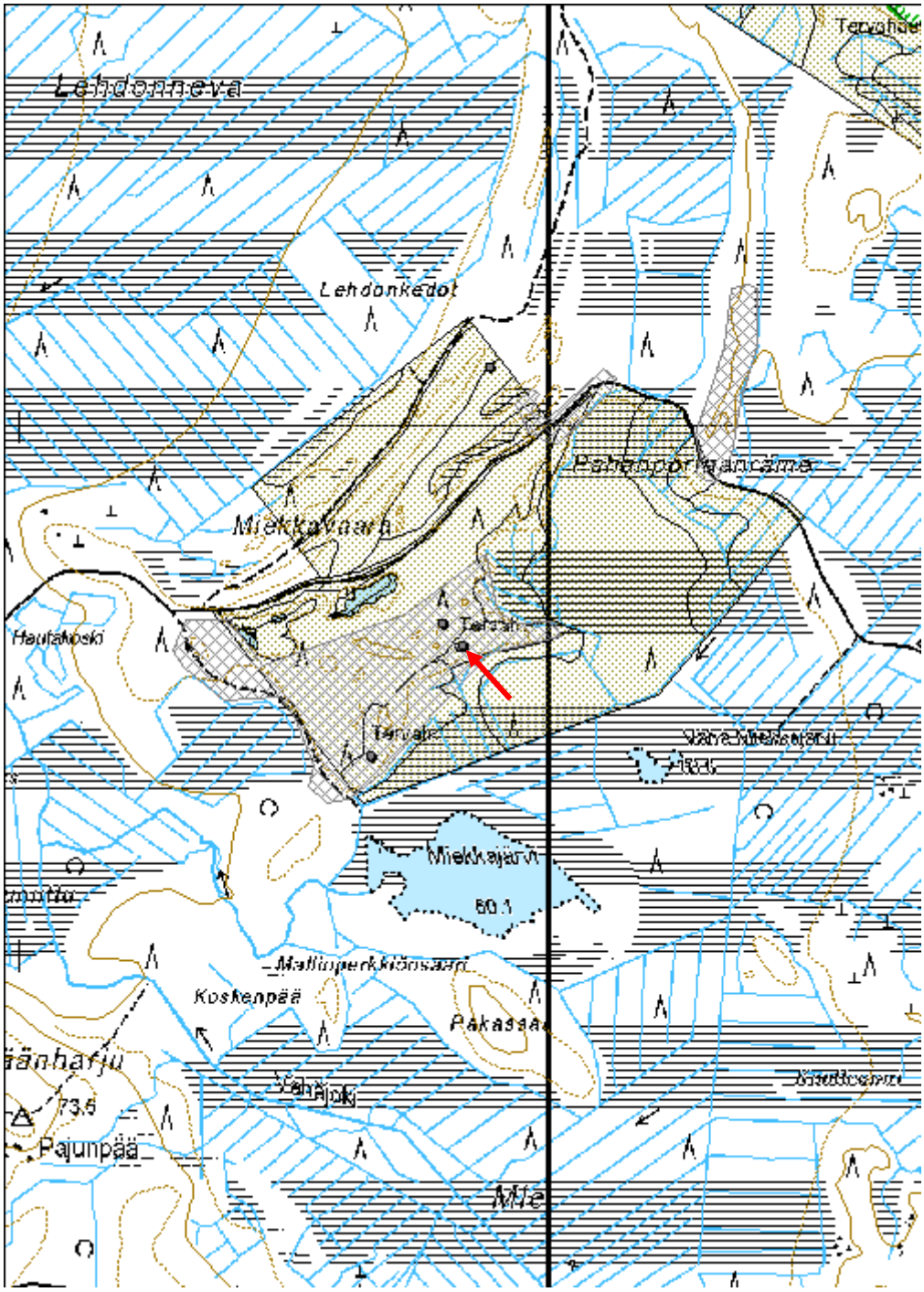

Miekkakaarat 4 Tervapirtti jäännös	MH-tunnus: 146877

Kohdetyyppi:	1 Asuinpaikat	**Haltija:**	151 Metsätalous Pohjanmaa
Ajoitus:	7116 Uusi aika	**Ylläpitäjä:**	151 Metsätalous Pohjanmaa
Rakentamisvuosi:		**Kunta:**	272 KOKKOLA
Lukumäärä:	1		

Koordinaatti-selitys:		**Geometria tuotettu:**	4 Gps-mittaus, korjaamaton
Koordinaatit:	X 7084627, Y 3339798, Z 63	**Löydöt:**	

Taustatiedot

Kohde löytyi inventoinnissa 10.7.2012.

Ympäristön kuvaus

Laaja hiekkadyynialue suoalueen keskellä ja Miekkajärven luoteispuolella. Kumpuileva kuiva mäntykangas, aluskasvillisuus pääosin jäkälää, lisäksi sammalta kanervaa ja puolukkaa. Alueen eteläosa on avohakattu (ei muokattu).

Kohteen kuvaus

Kohde sijaitsee kivikautisen asuinpaikan (kohde Reiska 146873) itäosassa tervahaudasta (kohde Reiska 146876) 50 m luoteeseen. Paikalla on kiukaan jäännös, mitat 2,5 x 2 m ja korkeus 0,6 m, se on jonkun verran rikkoutunut, ilmeisesti kone on ajanut yli. U-muotoinen pohja on paikallaan, sen sisällä ja ympärillä on hajautettuna kiviä, osa niistä on palanut. Rakenne on sammalen ja jäkälän peitossa, keskellä kasvaa iso mänty.

Kohteen rajaus

Kohde rajautuu pistemäisesti.

Tulkinta

Tervapirtin jäännös

Lisätietoja

Toimenpiteet

Tarkastukset

Tila: 3 Toteutettu Laji: 6 Suojeluarvojen tarkastus Tarkastusvuosi: 2012
Tarkastuspvm: 10.7.2012 Tarkastaja: H.-P. Schulz
Kuvaus: KMO-kulttuuriperintöinventointi

Viranomais-		**Kunto:**	3 Huono

rekisterinro:			
		Olotila:	2 Ei käytössä
Arvotus:	3 Esitys mj-luokka II	**Kohteen suojelu:**	9 Muu suojeluarvo
Selitys:		**Selitys:**	

Ympäristön suojelu:	0 Ei määritelty
Selitys:	

Kiukaan jäänteet luoteesta.

Kohdetyyppi:	1 Asuinpaikat	Copyright:	© *Metsähallitus 2008* © *Maanmittauslaitos 1/MML/08*
Koordinaatit:	X 7084627, Y 3339798, Z 63	Mittakaava:	1:10000

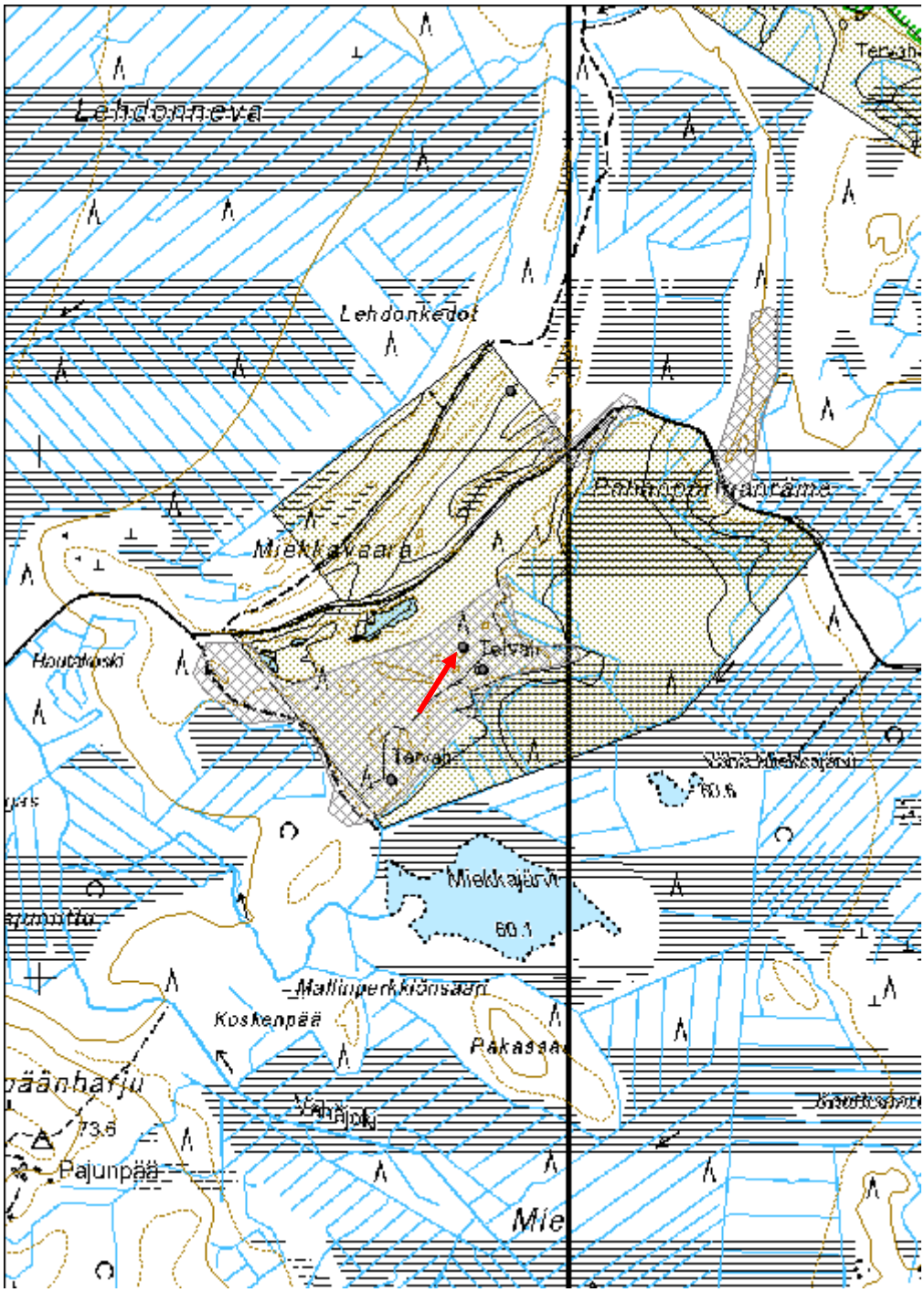

Kaunisvesi Tervahauta	MH-tunnus: 146880

Kohdetyyppi:	9 Valmistuspaikat/työpaikat	**Haltija:**	151 Metsätalous Pohjanmaa
Ajoitus:	7116 Uusi aika	**Ylläpitäjä:**	151 Metsätalous Pohjanmaa
Rakentamisvuosi:		**Kunta:**	272 KOKKOLA
Lukumäärä:	1		

Koordinaatti-selitys:		**Geometria tuotettu:**	4 Gps-mittaus, korjaamaton
Koordinaatit:	X 7070418, Y 3355630, Z 128	**Löydöt:**	

Taustatiedot

Kohde tarkastettiin inventoinnissa 11.7.2012, se on merkitty peruskartalle.

Ympäristön kuvaus

Korkea kivinen kangas Kaunisveden kaakkoispuolella, Rehevää sekametsää, paikoitellen soistunut, Metlan tutkimusmetsä, puulajipuisto (mm. kanadanlehtikuusi).

Kohteen kuvaus

Hauta sijaitsee kankaan länsirinteellä, läpimitta valli mukaan lukien 18 m, kuopan halkaisija 14 m ja syvyys 1,5 m. Halssi suuntautuu etelälounaaseen, pituus 5 m ja syvyys 1,9 m. Haudan päällä kasvaa vanhoja kuusia.

Kohteen rajaus

Kohde rajautuu pistemäisesti.

Tulkinta

Tervahauta

Lisätietoja

Toimenpiteet

Tarkastukset

Tila: 3 Toteutettu Laji: 6 Suojeluarvojen tarkastus Tarkastusvuosi: 2012
Tarkastuspvm: 11.7.2012 Tarkastaja: H.-P. Schulz
Kuvaus: KMO-kulttuuriperintöinventointi

Viranomais-rekisterinro:		**Kunto:**	2 Keskinkertainen
		Olotila:	2 Ei käytössä
Arvotus:	3 Esitys mj-luokka II	**Kohteen suojelu:**	9 Muu suojeluarvo

Ympäristön suojelu:	0 Ei määritelty

Kuopan itäosa lännestä.

Halssi pohjoisluoteesta.

Kohdetyyppi:	9 Valmistuspaikat/työpaikat	Copyright:	© *Metsähallitus 2008* © *Maanmittauslaitos 1/MML/08*
Koordinaatit:	X 7070418, Y 3355630, Z 128	Mittakaava:	1:10000

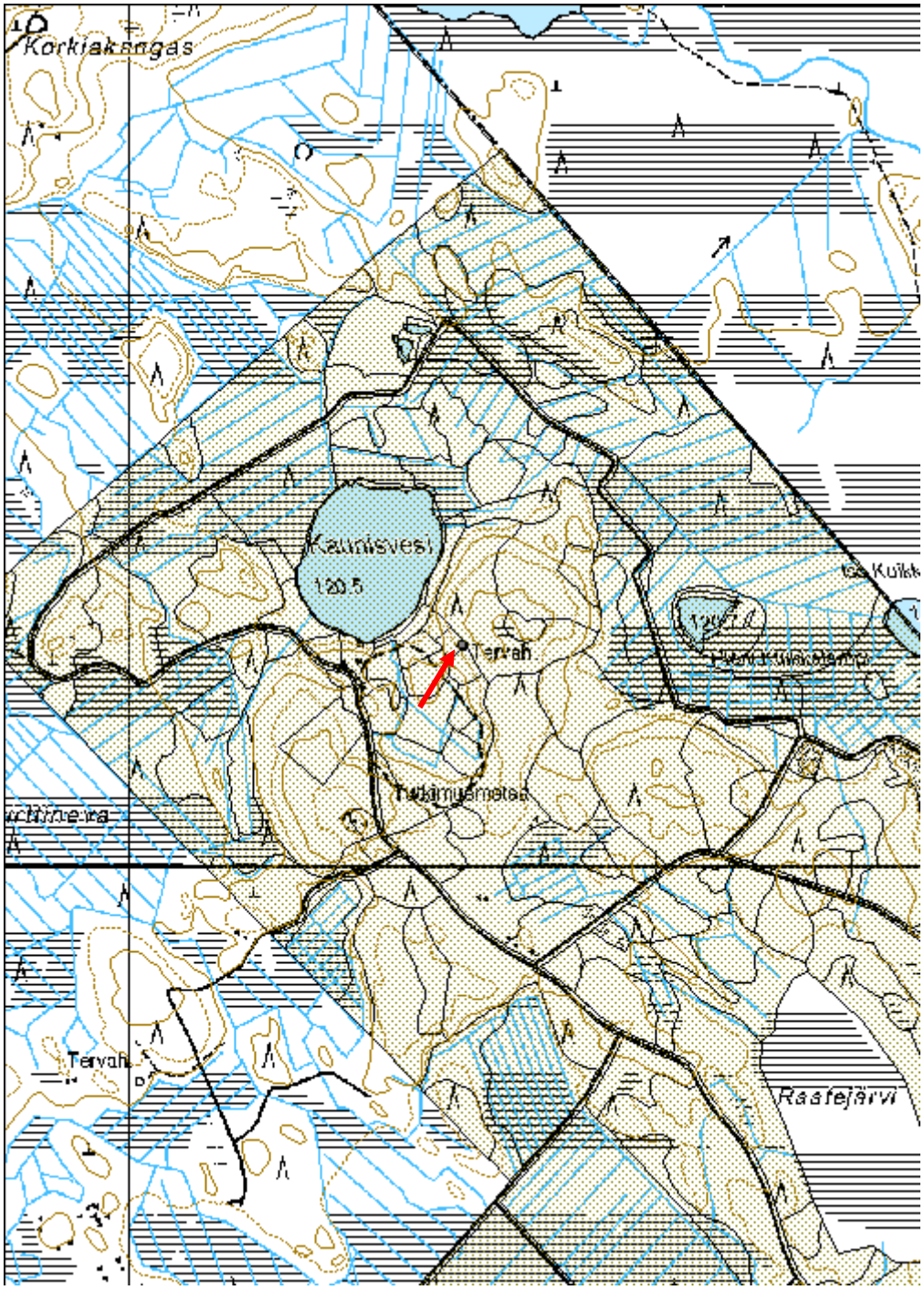

Selkälamminharju 2 Tervahauta

MH-tunnus: 146882

Kohdetyyppi:	9 Valmistuspaikat/työpaikat	**Haltija:**	151 Metsätalous Pohjanmaa
Ajoitus:	7116 Uusi aika	**Ylläpitäjä:**	151 Metsätalous Pohjanmaa
Rakentamisvuosi:		**Kunta:**	272 KOKKOLA
Lukumäärä:	1		

Koordinaatti-selitys:		**Geometria tuotettu:**	6 Digitointi, mittakaava >=1:10000
Koordinaatit:	X 7069289, Y 3356730	**Löydöt:**	

Taustatiedot

Kohde tarkastettiin inventoinnissa 11.7.2012, se on merkitty peruskartalle.

Ympäristön kuvaus

Korkea kivinen kangas soistuneen Raatejärven kaakkoispuolella, tuore, paikoin lehtomainen kangas. Rehevä aluskasvillisuus. Metlan tutkimusmetsä.

Kohteen kuvaus

Hauta sijaitsee kapealla tasanteella kankaan luoteisrinteellä. Läpimitta valli mukaan lukien on 15 m. Kuoppa on täytetty maalla, kivillä ja roskilla (ks. kohde Selkälamminharju 1 kämppä jäännös, Reiska no. 146881). Halssi suuntautuu länteen, pituus noin 4 m. Vallin päällä ja halssin kohdalla kasvaa vanhoja kuusia.

Kohteen rajaus

Kohde rajautuu pistemäisesti.

Tulkinta

Tervahauta

Lisätietoja

Toimenpiteet

Tarkastukset

Tila: 3 Toteutettu Laji: 6 Suojeluarvojen tarkastus Tarkastusvuosi: 2012
Tarkastuspvm: 11.7.2012 Tarkastaja: H.-P. Schulz
Kuvaus: KMO-kulttuuriperintöinventointi

Viranomais-		**Kunto:**	3 Huono

rekisterinro:			
		Olotila:	2 Ei käytössä
Arvotus:	3 Esitys mj-luokka II	**Kohteen suojelu:**	9 Muu suojeluarvo
Selitys:		**Selitys:**	

Ympäristön suojelu:	0 Ei määritelty
Selitys:	

Tervahaudan maalla ja jäteillä täytetty kuoppa.

Kohdetyyppi:	9 Valmistuspaikat/työpaikat	Copyright:	© *Metsähallitus 2008* © *Maanmittauslaitos 1/MML/08*
Koordinaatit:	X 7069289, Y 3356730	Mittakaava:	1:10000

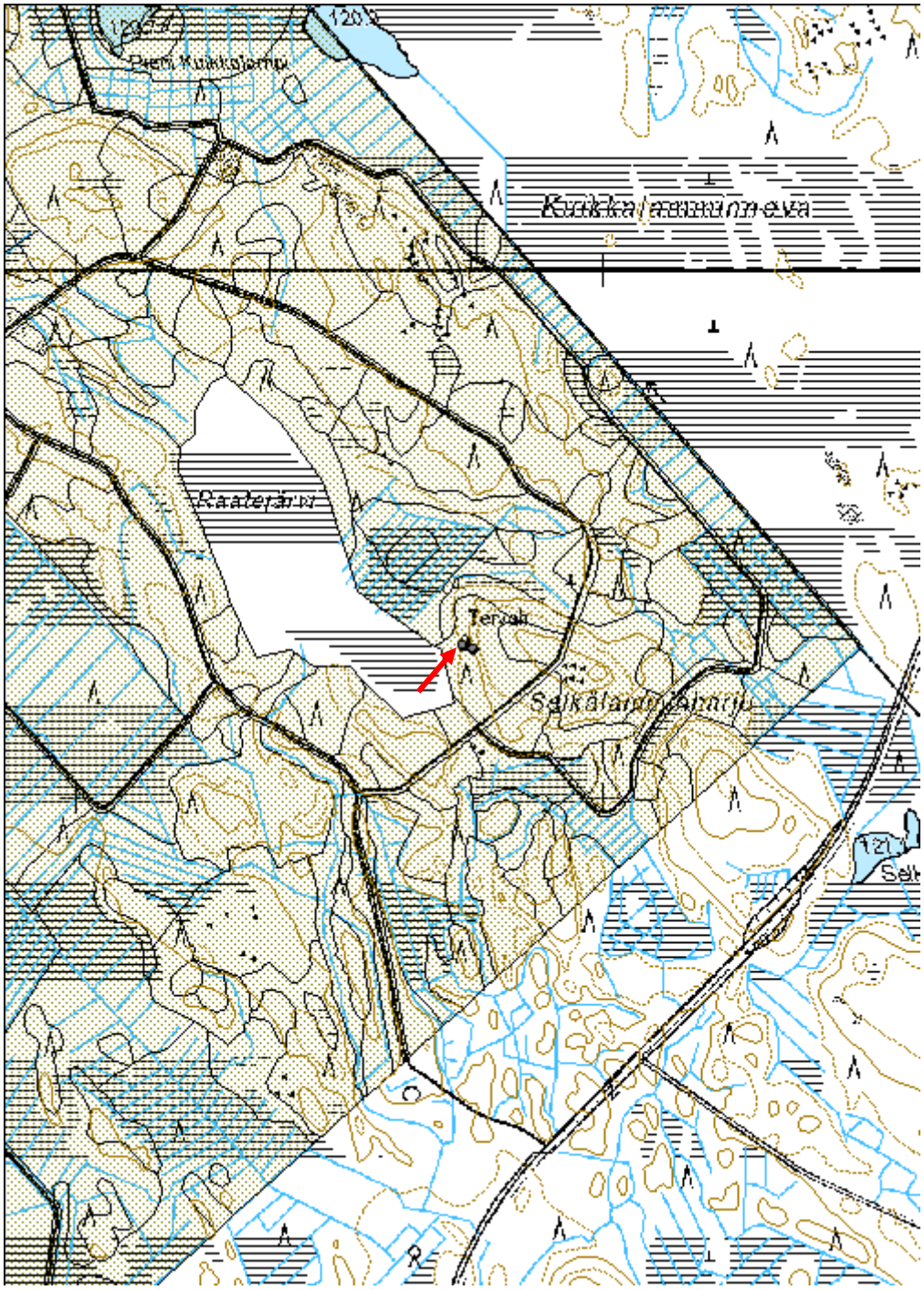

Kivikangas Tervahauta	MH-tunnus: 146870

Kohdetyyppi:	9 Valmistuspaikat/työpaikat	**Haltija:**	151 Metsätalous Pohjanmaa
Ajoitus:	7116 Uusi aika	**Ylläpitäjä:**	151 Metsätalous Pohjanmaa
Rakentamisvuosi:		**Kunta:**	272 KOKKOLA
Lukumäärä:	1		

Koordinaatti-selitys:		**Geometria tuotettu:**	4 Gps-mittaus, korjaamaton
Koordinaatit:	X 7111314, Y 3353131, Z 54	**Löydöt:**	

Taustatiedot

Kohde tarkastettiin inventoinnissa 6.7.2012, lähde Sutigis.

Ympäristön kuvaus

Kivinen kangas suoalueen keskellä; alue on avohakattu ja muokattu.

Kohteen kuvaus

Hauta sijaitsee kankaan tasaisella laella, läpimitta valli mukaan lukien 14 m, kuopan läpimitta 7 m ja syvyys 1,2 m. Halssi suuntautuu itään, pituus 4 m ja syvyys 1,8 m. Hauta on rakennettu pääosin kivistä ja sorasta, kuoppa on vuorattu savella. Haudan päällä kasvaa isoja mäntyjä.

Kohteen rajaus

Kohde rajautuu pistemäisesti.

Tulkinta

Tervahauta

Lisätietoja

Toimenpiteet

Tarkastukset

Tila: 3 Toteutettu Laji: 6 Suojeluarvojen tarkastus Tarkastusvuosi: 2012
Tarkastuspvm: 1.6.6476 Tarkastaja: H.-P. Schulz
Kuvaus: KMO-kulttuuriperintöinventointi

Viranomais-rekisterinro:		**Kunto:**	2 Keskinkertainen

		Olotila:	2 Ei käytössä
Arvotus:	3 Esitys mj-luokka II	**Kohteen suojelu:**	9 Muu suojeluarvo
Selitys:		**Selitys:**	

Ympäristön suojelu:	0 Ei määritelty
Selitys:	

Tervahaudan kivistä rakennettu valli etelästä.

Kohdetyyppi:	9 Valmistuspaikat/työpaikat	Copyright:	© *Metsähallitus 2008* © *Maanmittauslaitos 1/MML/08*
Koordinaatit:	X 7111314, Y 3353131, Z 54	Mittakaava:	1:10000

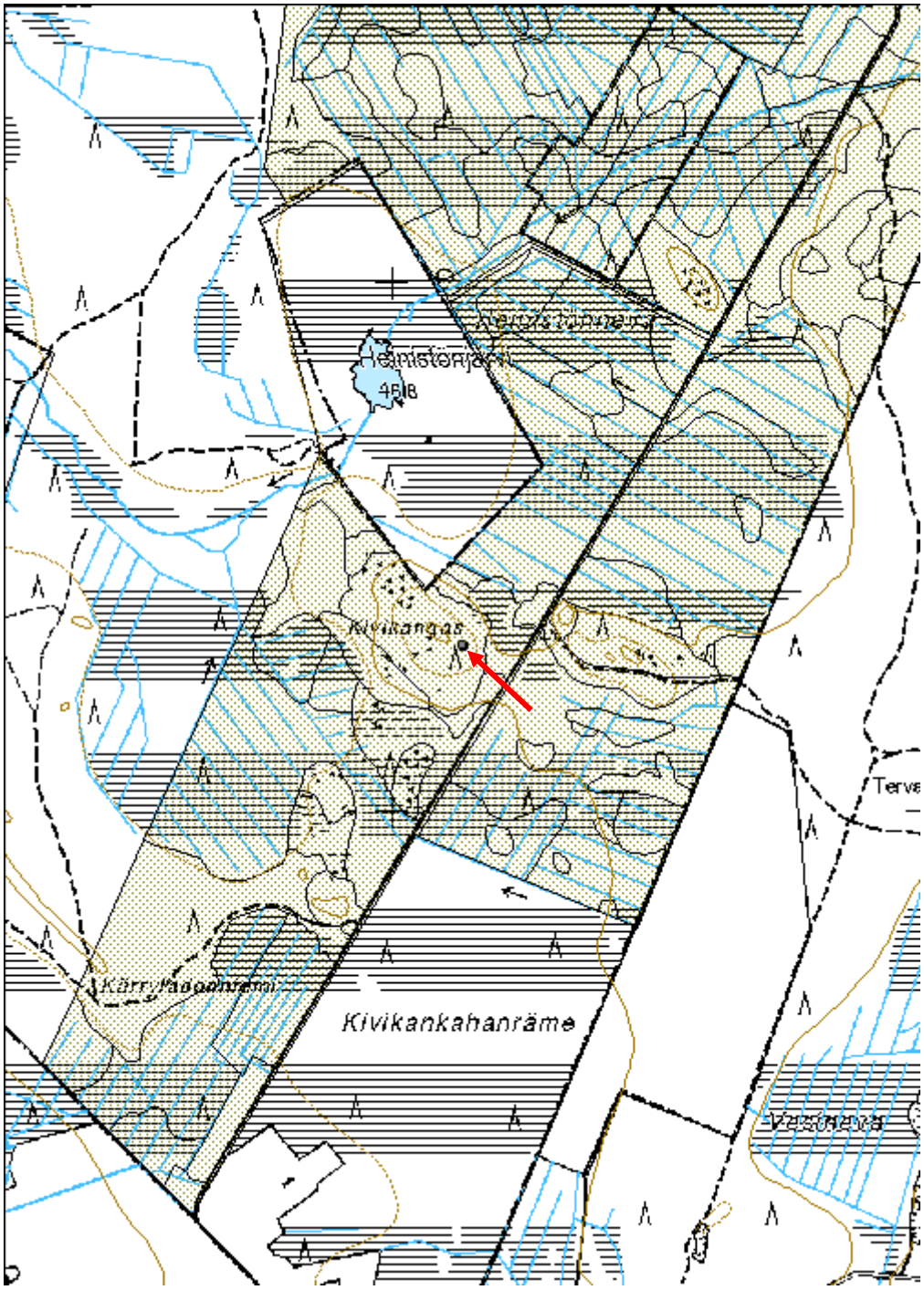

Miekkakaarat 5 Tervahauta

MH-tunnus: 154050

Kohdetyyppi:	9 Valmistuspaikat/työpaikat	**Haltija:**	151 Metsätalous Pohjanmaa
Ajoitus:	7116 Uusi aika	**Ylläpitäjä:**	151 Metsätalous Pohjanmaa
Rakentamisvuosi:		**Kunta:**	272 KOKKOLA
Lukumäärä:	1		

Koordinaatti-selitys:		**Geometria tuotettu:**	4 Gps-mittaus, korjaamaton
Koordinaatit:	X 7085111, Y 3339887, Z 63	**Löydöt:**	

Taustatiedot

Kohde löytyi inventoinnissa 16.11.2012.

Ympäristön kuvaus

Laaja hiekkadyynialue suoalueen keskellä ja Miekkajärven luoteispuolella. Kumpuileva kuiva mäntykangas, aluskasvillisuus pääosin jäkälää, lisäksi sammalta kanervaa ja puolukkaa. Nuorta kasvatusmetsikköä.

Kohteen kuvaus

Kohde sijaitsee loivalla luoteisrinteellä dyynialueen pohjoisosassa. Kyseessä on ns. rännihauta, pituus 7 m ja leveys 2,5 -3,5 m, yläosa on leveämpi. Rännin syvyys on n.1 m; humuksen alta havaittiin hiiltä ja nokimaata. Rännin yläpuolella on kolme pientä kuoppaa, halkaisija noin metri ja syvyys 0,5 m.

Kohteen rajaus

Kohde rajautuu pistemäisesti

Tulkinta

Rännihauta, tyyppi oli pääosin käytössä ennen kuin kuoppahautoja yleistyivät (n. 16-luvun loppupuolella)

Lisätietoja

Toimenpiteet

Tarkastukset

Tila: 3 Toteutettu Laji: 6 Suojeluarvojen tarkastus Tarkastusvuosi: 2012
Tarkastuspvm: 15.11.2012 Tarkastaja: H.-P. Schulz
Kuvaus: KMO-kulttuuriperintöinventointi

Viranomais-rekisterinro:		**Kunto:**	1 Hyvä
		Olotila:	2 Ei käytössä
Arvotus:	3 Esitys mj-luokka II	**Kohteen suojelu:**	9 Muu suojeluarvo
Selitys:		**Selitys:**	

Ympäristön suojelu:	0 Ei määritelty
Selitys:	

Yleiskuva luoteesta.

Kohdetyyppi:	9 Valmistuspaikat/työpaikat	Copyright:	© *Metsähallitus 2008* © *Maanmittauslaitos 1/MML/08*
Koordinaatit:	X 7085111, Y 3339887, Z 63	Mittakaava:	1:10000

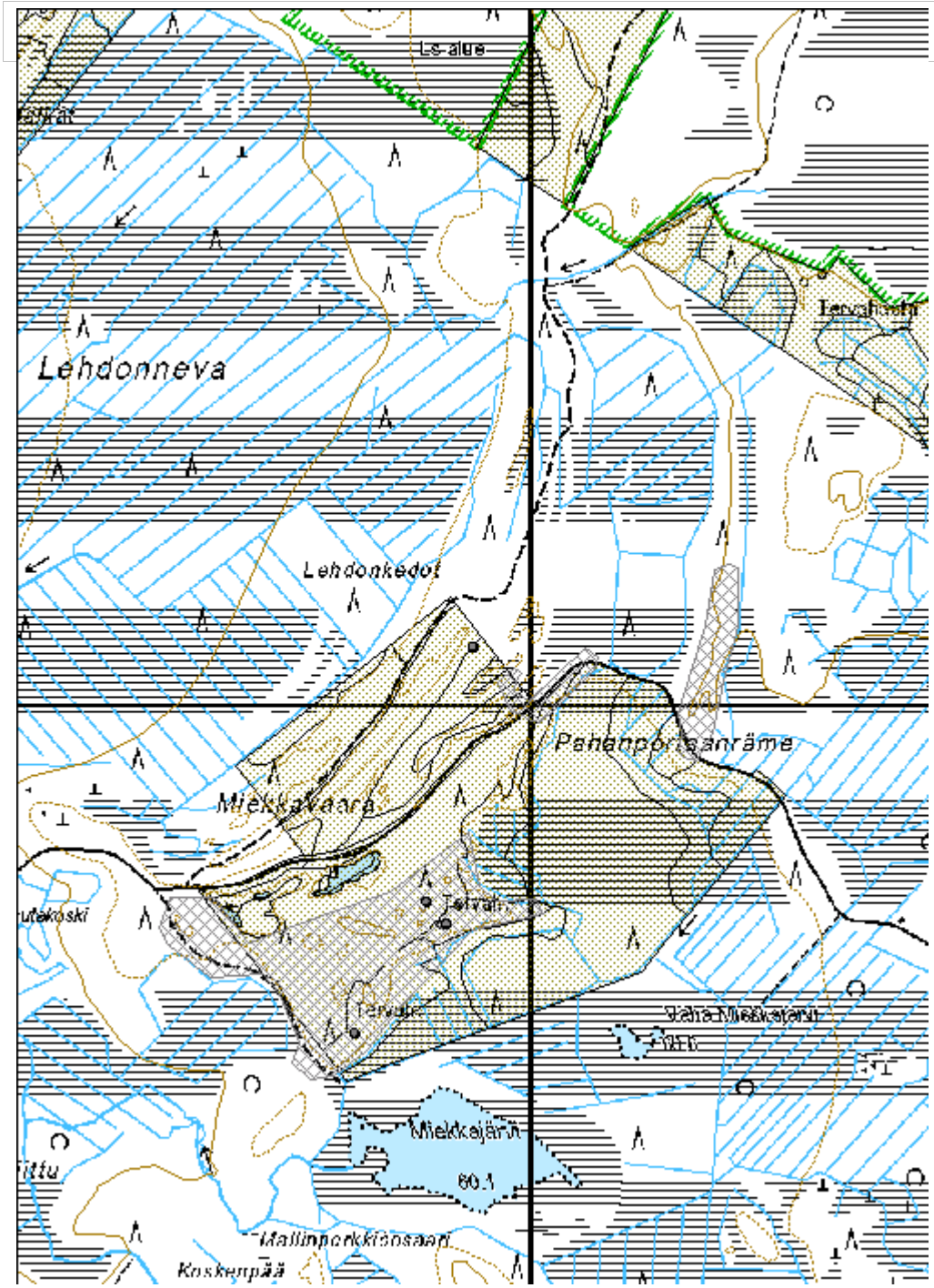

Uuden ajan kulttuuriperintökohteet

Selkälamminharju 1 Kämppä jäännös	MH-tunnus: 146881

Kohdetyyppi:	1 Asuinpaikat	**Haltija:**	151 Metsätalous Pohjanmaa
Ajoitus:	7116 Uusi aika	**Ylläpitäjä:**	151 Metsätalous Pohjanmaa
Rakentamisvuosi:		**Kunta:**	272 KOKKOLA
Lukumäärä:	1		

Koordinaatti-selitys:		**Geometria tuotettu:**	4 Gps-mittaus, korjaamaton
Koordinaatit:	X 7069283, Y 3356749, Z 125	**Löydöt:**	

Taustatiedot

Kohde löytyi inventoinnissa 11.7.2012.

Ympäristön kuvaus

Korkea kivinen kangas soistuneen Raatejärven kaakkoispuolella, tuore, paikoin lehtomainen kangas. Rehevä aluskasvillisuus. Metlan tutkimusmetsä.

Kohteen kuvaus

Kohde sijaitsee kapealla tasanteella kankaan luoteisrinteellä. Paikalla on rakennuksen kivijalka, joka on vain osittain näkyvissä, rakenteet ovat osittain täytemaan/rakennusjätteen peittämä, rakennuksen koko ei voitu selvittää. Alue on myös tiheän heinikon peitossa. Yhdessä nurkassa on pellin palasia ja hirsien/lautojen jäänteet. Rakentamisen tai purkamisen yhteydessä on vieressä sijaitsevan tervahaudan (kohde reiska146882) kuoppa, maalla, kivillä ja roskilla täytetty. Rakennus on selvästi nuorempi kuin tervahauta.

Kohteen rajaus

Kohde rajautuu pistemäisesti.

Tulkinta

Mahdollisesti savottakämpän jäännös.

Lisätietoja

Toimenpiteet

Tarkastukset

Tila: 3 Toteutettu Laji: 6 Suojeluarvojen tarkastus Tarkastusvuosi: 2012
Tarkastuspvm: 11.7.2012 Tarkastaja: H.-P. Schulz
Kuvaus: KMO-kulttuuriperintöinventointi

Viranomais-rekisterinro:		**Kunto:**	3 Huono

		Olotila:	2 Ei käytössä
Arvotus:	8 Muu suojeluarvo	**Kohteen suojelu:**	9 Muu suojeluarvo

Ympäristön suojelu:	0 Ei määritelty

Yleiskuva idästä.

Lounaisnurkka ja rautaromua kaakosta.

Kohdetyyppi:	1 Asuinpaikat	Copyright:	© *Metsähallitus 2008* © *Maanmittauslaitos 1/MML/08*
Koordinaatit:	X 7069283, Y 3356749, Z 125	Mittakaava:	1:10000

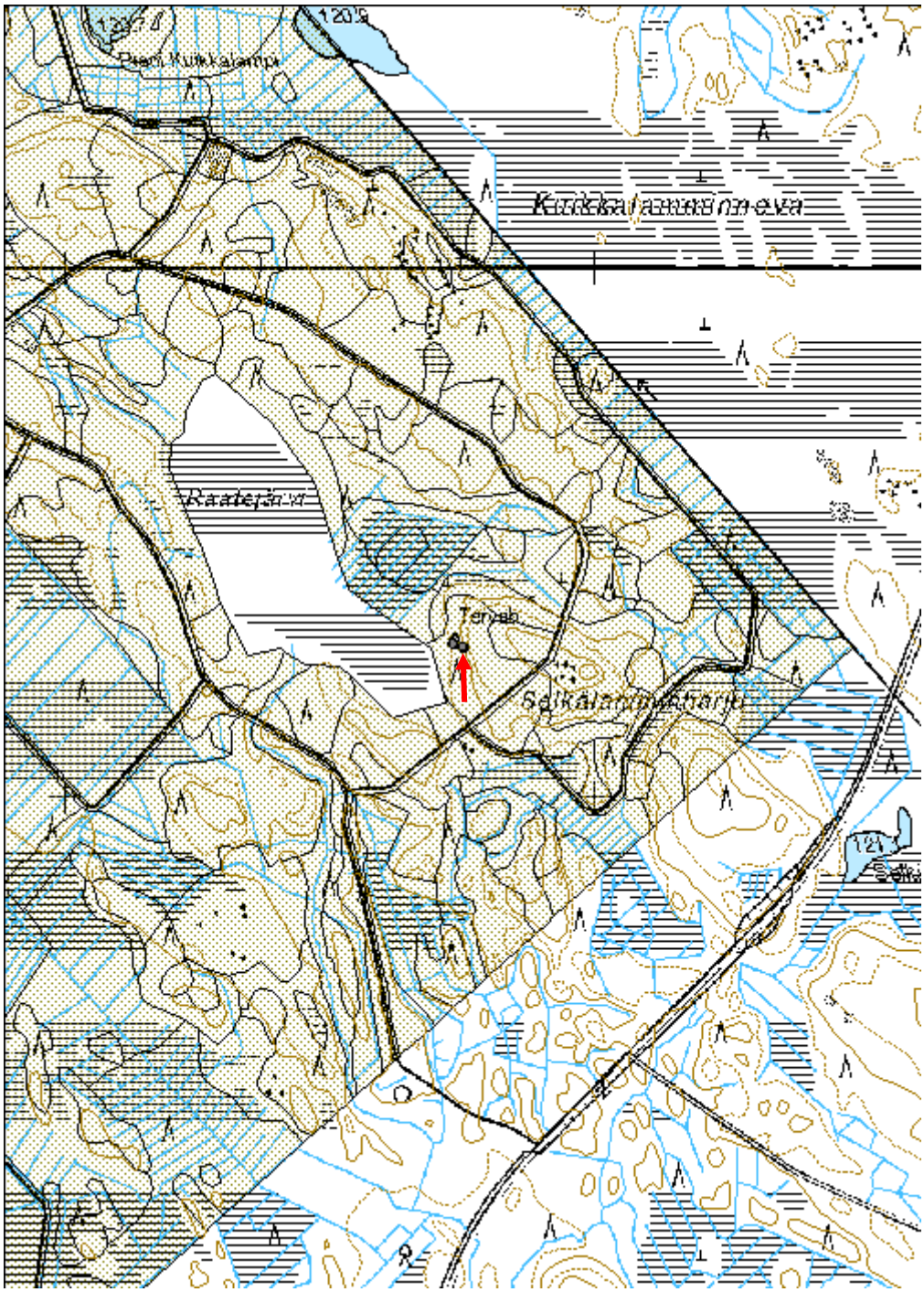

Uusi-Somero 1 Viisarikivet	MH-tunnus: 146866

Kohdetyyppi:	99 Muu/määrittelemätön	**Haltija:**	151 Metsätalous Pohjanmaa
Ajoitus:	7116 Uusi aika	**Ylläpitäjä:**	151 Metsätalous Pohjanmaa
Rakentamisvuosi:		**Kunta:**	272 KOKKOLA
Lukumäärä:	1		

Koordinaatti-selitys:		**Geometria tuotettu:**	4 Gps-mittaus, korjaamaton
Koordinaatit:	X 7113690, Y 3353550, Z 53	**Löydöt:**	

Taustatiedot

Kohde löytyi inventoinnissa 6.7.2012.

Ympäristön kuvaus

Laaja hiekkadyynialue kivisen kankaan eteläpuolella, kuivaa jäkäläkangasta, osittain avohakattu.

Kohteen kuvaus

Hiekkadyynialueen länsilaidalla on 5 viisarikiveä rivissä, pystyssä n. metrin välein, koko 25 - 35 cm. Kivillä kasvaa keltakarttajäkälä (koko > 6 cm) ja kaarrekeltakarve (koko > 15 cm), sen perusteella rakenteen ikä on yli 100 vuotta.

Kohteen rajaus

Kohde rajautuu pistemäisesti.

Tulkinta

Lähin nykyinen raja (Kokkola - Kalajoki) kulkee 150 m pohjoiseen ja eri suuntaan kuin viisarikivet. Kyse on todennäköisesti vanhasta rajanvedosta.

Lisätietoja

Toimenpiteet

Tarkastukset

Tila: 3 Toteutettu Laji: 6 Suojeluarvojen tarkastus Tarkastusvuosi: 2012
Tarkastuspvm: 6.7.2012 Tarkastaja: H.-P. Schulz
Kuvaus: KMO-kulttuuriperintöinventointi

Viranomais-		**Kunto:**	1 Hyvä

rekisterinro:			
		Olotila:	2 Ei käytössä
Arvotus:	8 Muu suojeluarvo	**Kohteen suojelu:**	9 Muu suojeluarvo
Selitys:		**Selitys:**	

Ympäristön suojelu:	0 Ei määritelty
Selitys:	

Yleiskuva etelästä.

Kohdetyyppi:	99 Muu/määrittelemätön	Copyright:	*© Metsähallitus 2008* *© Maanmittauslaitos 1/MML/08*
Koordinaatit:	X 7113690, Y 3353550, Z 53	Mittakaava:	1:10000

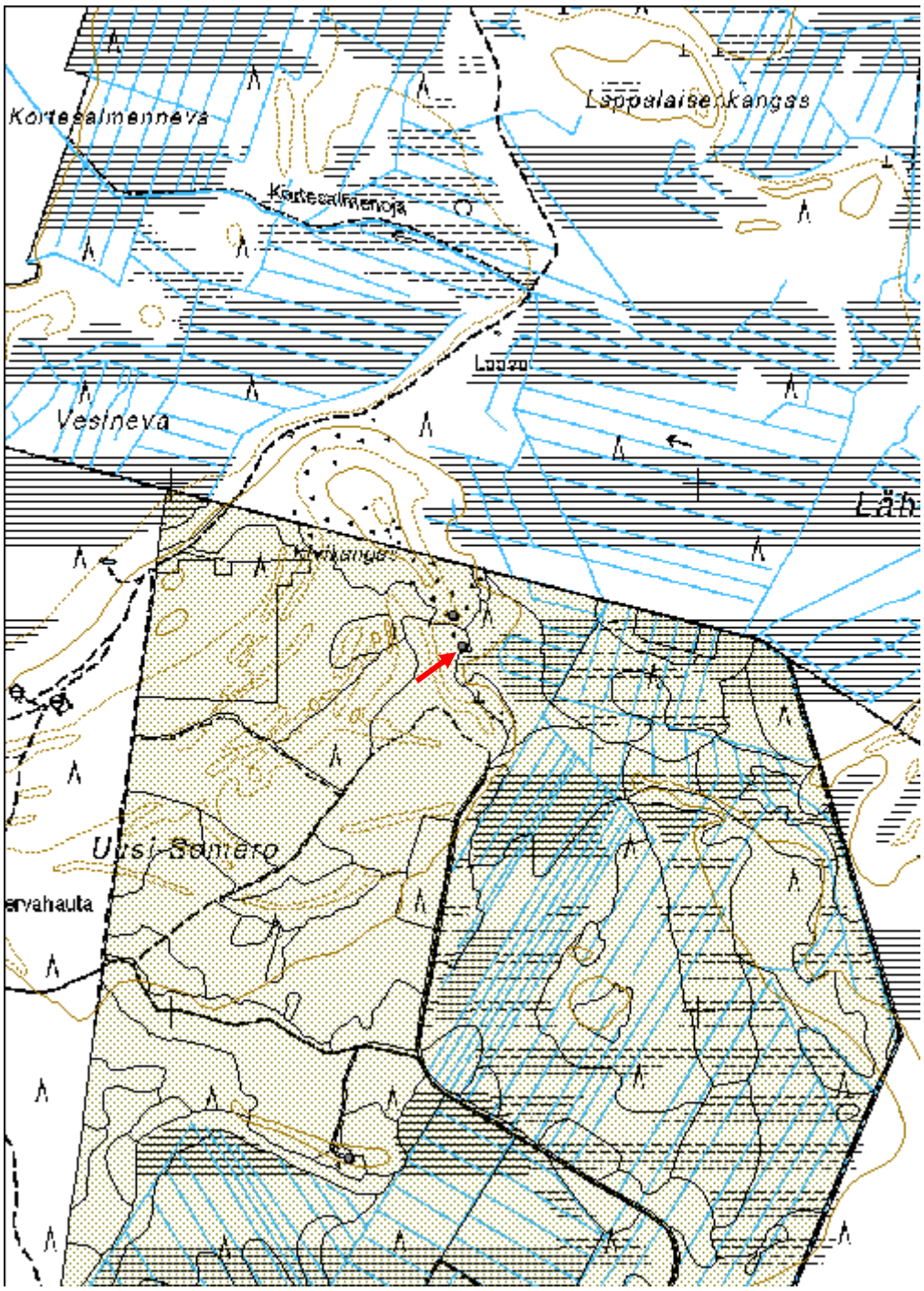

Uusi-Somero 2 Maakellari

MH-tunnus: 146868

Kohdetyyppi:	17 Kivi- ja maarakenteet	**Haltija:**	151 Metsätalous Pohjanmaa
Ajoitus:	7116 Uusi aika	**Ylläpitäjä:**	151 Metsätalous Pohjanmaa
Rakentamisvuosi:		**Kunta:**	272 KOKKOLA
Lukumäärä:	1		

Koordinaatti-selitys:		**Geometria tuotettu:**	4 Gps-mittaus, korjaamaton
Koordinaatit:	X 7113749, Y 3353532, Z 55	**Löydöt:**	

Taustatiedot

Kohde löytyi inventoinnissa 6.7.2012.

Ympäristön kuvaus

Laaja hiekkadyynialue kivisen kankaan eteläpuolella, kuivaa jäkäläkangasta, osittain avohakattu.

Kohteen kuvaus

Kellari sijaitsee kankaan etelälaidalla pienen hiekkaharjanteen kyljessä, sen mitat ovat 3 x 2,7 m ja syvyys 1,4 m. Seinämät ovat sortuneet, joitakin lahonneita puita on vielä näkyvissä.

Kohteen rajaus

Kohde rajautuu pistemäisesti.

Tulkinta

Lähialue toimii edelleen jäkälänkeruualueena, lähistöllä on myös pinoja jäkälälaatikoita. Kellari on ilmeisesti joskus toiminut jäkälävarastona.

Lisätietoja

Toimenpiteet

Tarkastukset

Tila: 3 Toteutettu Laji: 6 Suojeluarvojen tarkastus Tarkastusvuosi: 2012
Tarkastuspvm: 6.7.2012 Tarkastaja: H.-P. Schulz
Kuvaus: KMO-kulttuuriperintöinventointi

Viranomais-		**Kunto:**	3 Huono

rekisterinro:			
		Olotila:	2 Ei käytössä
Arvotus:	8 Muu suojeluarvo	**Kohteen suojelu:**	9 Muu suojeluarvo
Selitys:		**Selitys:**	

Ympäristön suojelu:	0 Ei määritelty
Selitys:	

Kuva alarinteeltä etelästä.

Kohdetyyppi:	17 Kivi- ja maarakenteet	Copyright:	*© Metsähallitus 2008* *© Maanmittauslaitos 1/MML/08*
Koordinaatit:	X 7113749, Y 3353532, Z 55	Mittakaava:	1:10000

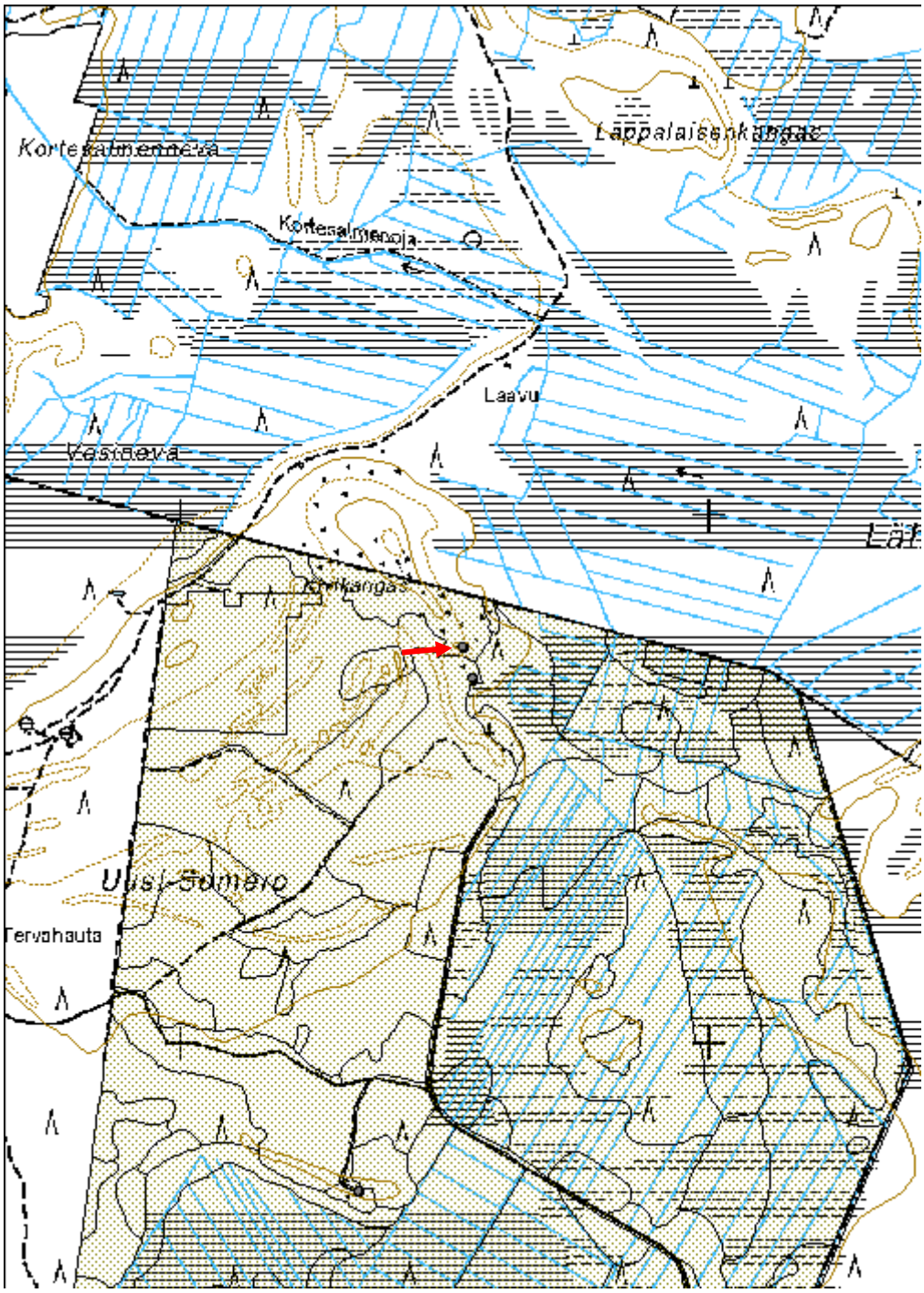

Uusi-Somero 3 Rakennus jäännös	MH-tunnus: 146869

Kohdetyyppi:	1 Asuinpaikat	**Haltija:**	151 Metsätalous Pohjanmaa
Ajoitus:	7116 Uusi aika	**Ylläpitäjä:**	151 Metsätalous Pohjanmaa
Rakentamisvuosi:		**Kunta:**	272 KOKKOLA
Lukumäärä:	3		

Koordinaatti-selitys:		**Geometria tuotettu:**	4 Gps-mittaus, korjaamaton
Koordinaatit:	X 7112720, Y 3353335, Z 50	**Löydöt:**	

Taustatiedot

Kohde tarkastettiin inventoinnissa 6.7.2012, lähde Sutigis.

Ympäristön kuvaus

Laaja hiekkadyynialue kivisen kankaan eteläpuolella, kuivaa jäkäläkangasta, osittain avohakattu.

Kohteen kuvaus

Kohde sijaitsee aivan hiekkadyynialueen etelälaidalla suon pohjoispuolella.
Paikalla on pienen rakennuksen betonisokkeli, pieni lautarakennus ja kaivo.
Sokkelin mitat ovat 4,5 x 4,5 m ja korkeus 0,15 m, eteläpäässä sokkeli on jatkettu 1,5 m:llä (kuisti?); sisäosa on maalla täytetty ja siellä on rakennusjätettä.
Lautarakennus sijaitsee betoniperustuksesta 20 m lounaaseen. Se on kaksiosainen, PuuCee ja liiteri, ulkomitat ovat 4,5 x 2,5 m ja korkeus 2,3 m. Viistokatto, huovalla peitetty. Pystylaudoitus, etuseinässä on kaksi laudoista tehtyä ovea, mitat 1,8 x 0,7 m. Rakennus on maalattu punamullalla.
Kaivo sijaitsee sokkelista 12 m pohjoiseen, kuilukaivo, betonirenkaat halkaisija n. 1 m.

Kohteen rajaus

Kohde rajautuu pistemäisesti.

Tulkinta

Rakennuksen tarkoitus on epäselvä.

Lisätietoja

Toimenpiteet

Tarkastukset

Tila: 3 Toteutettu Laji: 6 Suojeluarvojen tarkastus Tarkastusvuosi: 2012
Tarkastuspvm: 6.7.2012 Tarkastaja: H.-P. Schulz
Kuvaus: KMO-kulttuuriperintöinventointi

Viranomais-rekisterinro:		**Kunto:**	3 Huono

		Olotila:	2 Ei käytössä
Arvotus:	8 Muu suojeluarvo	**Kohteen suojelu:**	99 Ei suojeluarvoa

Ympäristön suojelu:	0 Ei määritelty

Rakennuksen betonijalka lännestä.

Varasto / puucee luoteesta.

Kohdetyyppi:	1 Asuinpaikat	Copyright:	© *Metsähallitus 2008* © *Maanmittauslaitos 1/MML/08*
Koordinaatit:	X 7112720, Y 3353335, Z 50	Mittakaava:	1:10000

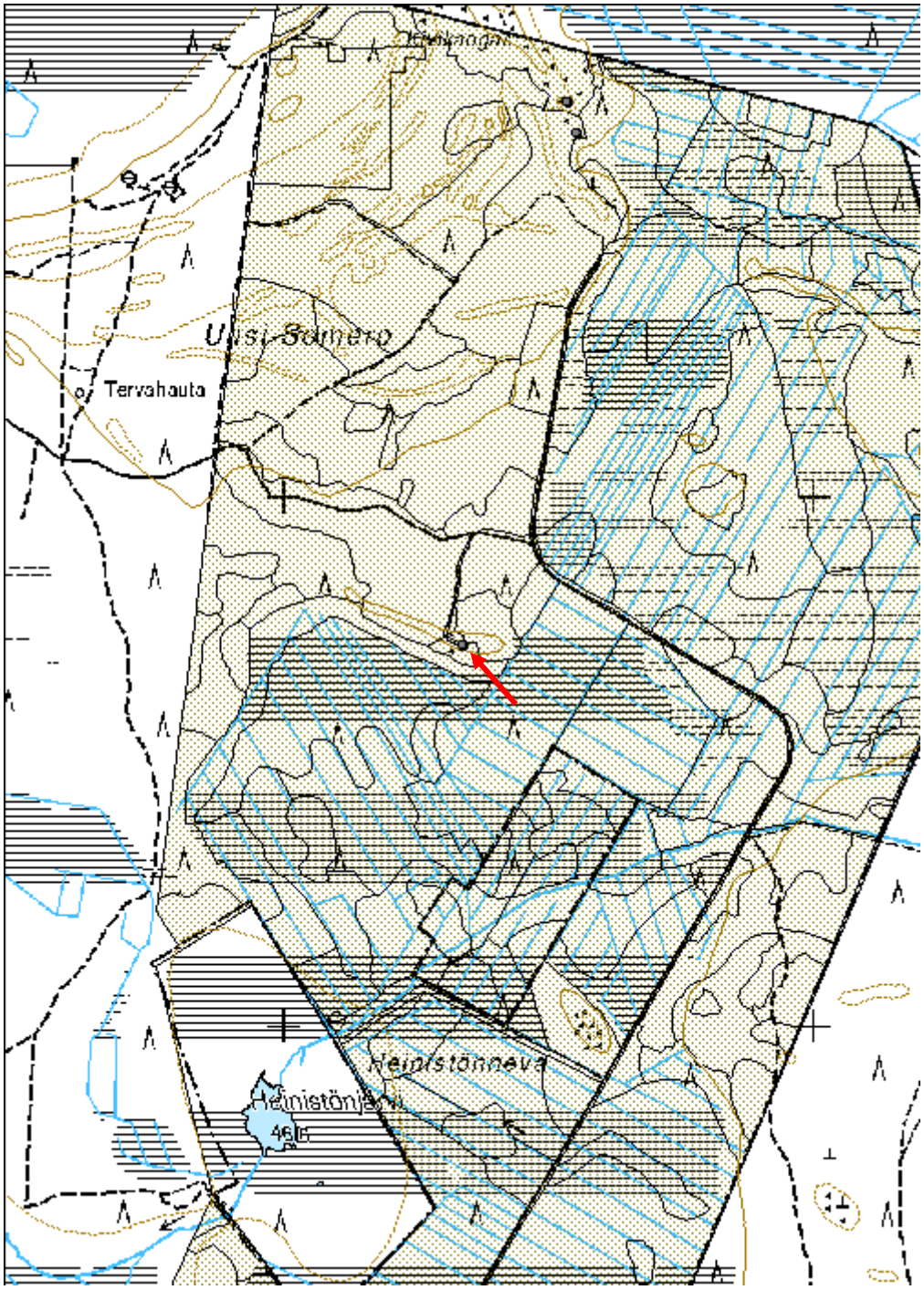

Merijärvi

Rakennusperintökohteet

Kivisalo Autiotila	MH-tunnus: 147618

Kohdetyyppi:	1 Asuinpaikat	**Haltija:**	151 Metsätalous Pohjanmaa
Ajoitus:	1111 Vapaa-ajan asuinrakennus	**Ylläpitäjä:**	151 Metsätalous Pohjanmaa
Rakentamisvuosi:		**Kunta:**	483 Merijärvi
Lukumäärä:	4		

Koordinaatti-selitys:		**Geometria tuotettu:**	6 Digitointi, mittakaava >=1:10000
Koordinaatit:	X 7143435, Y 3395409, Z 107	**Löydöt:**	

Taustatiedot

Kohde tarkastettiin inventoinnissa 24.7.2012, kohde on merkitty peruskartalle.

Ympäristön kuvaus

Matala saareke suoalueen keskellä, vanha pihapiiri.

Kohteen kuvaus

Pihassa on neljä rakennusta /rakennus jäännöstä:
Asuintalo: L muotoinen, L:n sisänurkassa kuisti mitat 11 m x 5 m (7 m), korkeus 3, 8 m. Harjakatto, punaista huopaa, tiilihormi. Pystylaudoitus, vihreä maali; 6 ikkunaa, itäpuolella ikkunat ovat 3-osaisia, muut ikkunan on vanerilla peitettynä. Katto on osittain pressuilla peitetty, ilmeisesti vuotaa.
Liiteri/varasto: pituus 11 m, leveys 4 m, korkeus 3,3 m, 4-osainen, länsipuolella 4 ovea, päädyissä ikkuna. Pystylaudoitus, punamullalla maalattu. Harjakatto, punaista huopaa.
Sauna: kaksiosainen, mitat 5,5 x 3 m, korkeus 3 m, harjakatto, tiilihormi, punaista huopaa; pystylaudoitus, punamullalla maalattu, valkaiset räystäslaudat.
Ladon jäänteet: mitat 4,5 x 4,5 m, katto sortunut, 13 hirsikertaa jäljellä, pitkä nurkka, koirankaula, päät sahattu. Ovat pohjois- ja eteläpuolella, länsipuolella metrin korkeudella 3,5 x 0,3 m kokoinen aukko (3 hirsikertaa).

Kohteen rajaus

Kohde rajautuu pistemäisesti.

Tulkinta

Sutigis merkintä: Vierimaa Aili, loma-asuntoalue, päättyy 31.12.21 VUOKRAGIS 13964

Lisätietoja

Toimenpiteet

Tarkastukset		
Tila: 3 Toteutettu	Laji: 6 Suojeluarvojen tarkastus	Tarkastusvuosi: 2012
Tarkastuspvm: 24.7.2012	Tarkastaja: H.-P. Schulz	
Kuvaus: KMO-kulttuuriperintöinventointi		

Viranomais-rekisterinro:		**Kunto:**	0 Ei määritelty
		Olotila:	2 Ei käytössä
Arvotus:	8 Muu suojeluarvo	**Kohteen suojelu:**	9 Muu suojeluarvo
Selitys:		**Selitys:**	

Ympäristön suojelu:	0 Ei määritelty
Selitys:	

Päärakennus luoteesta.

Liiteri lounaasta.

Ladon jäänteet lännestä.

Kohdetyyppi:	1 Asuinpaikat	Copyright:	© *Metsähallitus 2008* © *Maanmittauslaitos 1/MML/08*
Koordinaatit:	X 7143435, Y 3395409	Mittakaava:	1:10000

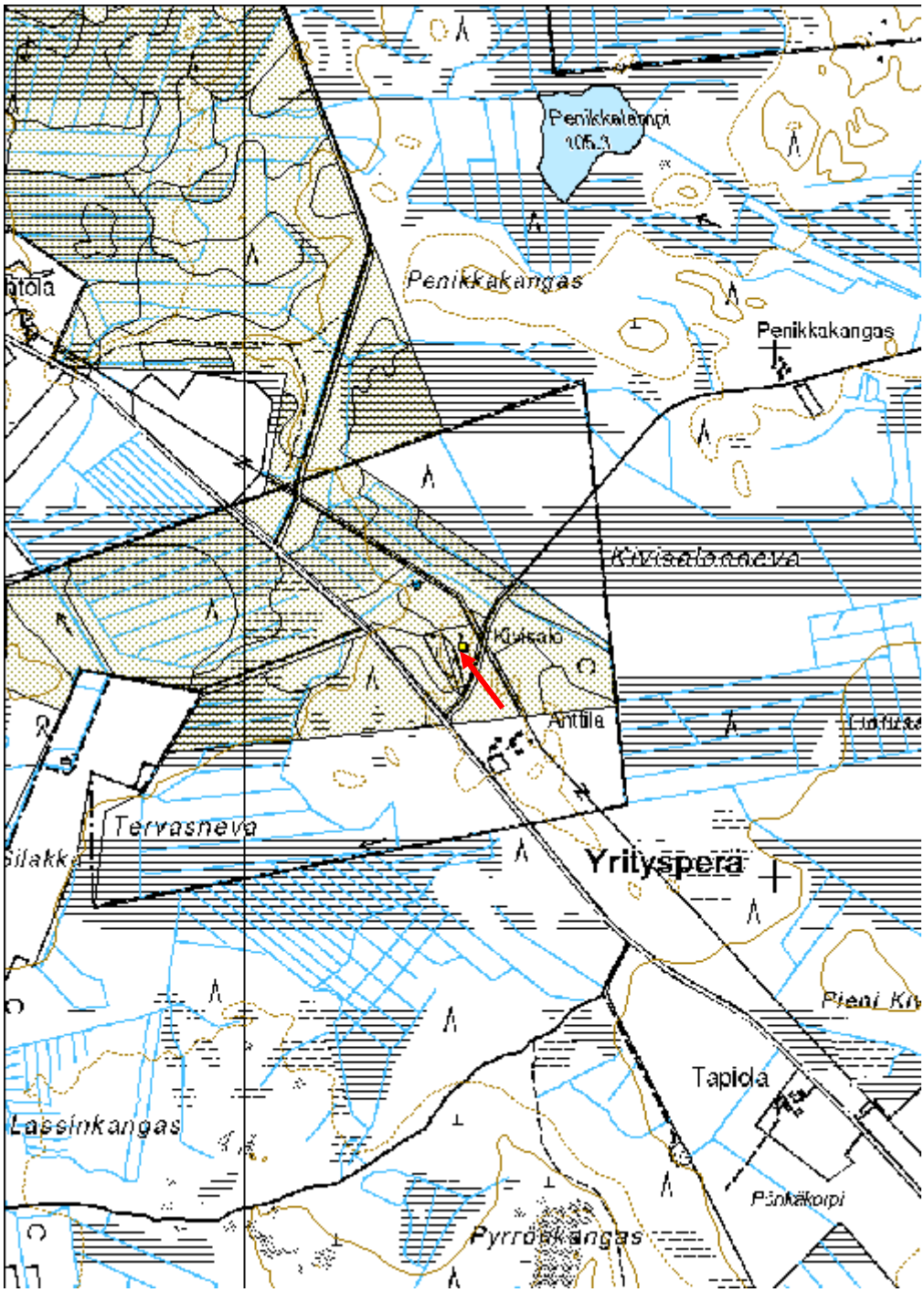

Oulainen

Historiallisen ajan kohteet, esitys mj-luokka II

Lippikangas 2 Tervahauta	MH-tunnus: 146888

Kohdetyyppi:	9 Valmistuspaikat/työpaikat	**Haltija:**	151 Metsätalous Pohjanmaa
Ajoitus:	7116 Uusi aika	**Ylläpitäjä:**	151 Metsätalous Pohjanmaa
Rakentamisvuosi:		**Kunta:**	563 Oulainen
Lukumäärä:	1		

Koordinaatti-selitys:		**Geometria tuotettu:**	4 Gps-mittaus, korjaamaton
Koordinaatit:	X 7120829, Y 3396896, Z 88	**Löydöt:**	

Taustatiedot

Kohde tarkastettiin inventoinnissa 23.7.2012, lähde Sutigis.

Ympäristön kuvaus

Soiden ympäröimä laaja matala kangas. Mäntyvaltainen rehevähkö havumetsä, paikoitellen soistuneita alueita, pohjoisosassa on laaja kalliopaljastuma.

Kohteen kuvaus

Hauta sijaitsee kalliopaljastuman pohjoispuolella lähellä suota. Läpimitta on valli mukaan lukien 17 m, kuopan läpimitta 12 m ja syvyys 1,1 m. Halssi suuntautuu luoteeseen, pituus 4 m ja syvyys 1,8 m. Hauta on kokonaan tiheän heinikon peittämä.

Kohteen rajaus

Kohde rajautuu pistemäisesti.

Tulkinta

Tervahauta

Lisätietoja

Toimenpiteet

Tarkastukset

Tila: 3 Toteutettu	Laji: 6 Suojeluarvojen tarkastus	Tarkastusvuosi: 2012
Tarkastuspvm: 23.7.2012	Tarkastaja: H.-p. Schulz	

Kuvaus: KMO-kulttuuriperintöinventointi

Viranomais-rekisterinro:		**Kunto:**	3 Huono
		Olotila:	2 Ei käytössä
Arvotus:	3 Esitys mj-luokka II	**Kohteen suojelu:**	9 Muu suojeluarvo
Selitys:		**Selitys:**	

Ympäristön suojelu:	0 Ei määritelty
Selitys:	

Tervahaudan kuoppa pohjoisesta.

Kohdetyyppi:	9 Valmistuspaikat/työpaikat	Copyright:	© *Metsähallitus 2008* © *Maanmittauslaitos 1/MML/08*
Koordinaatit:	X 7120829, Y 3396896, Z 88	Mittakaava:	1:10000

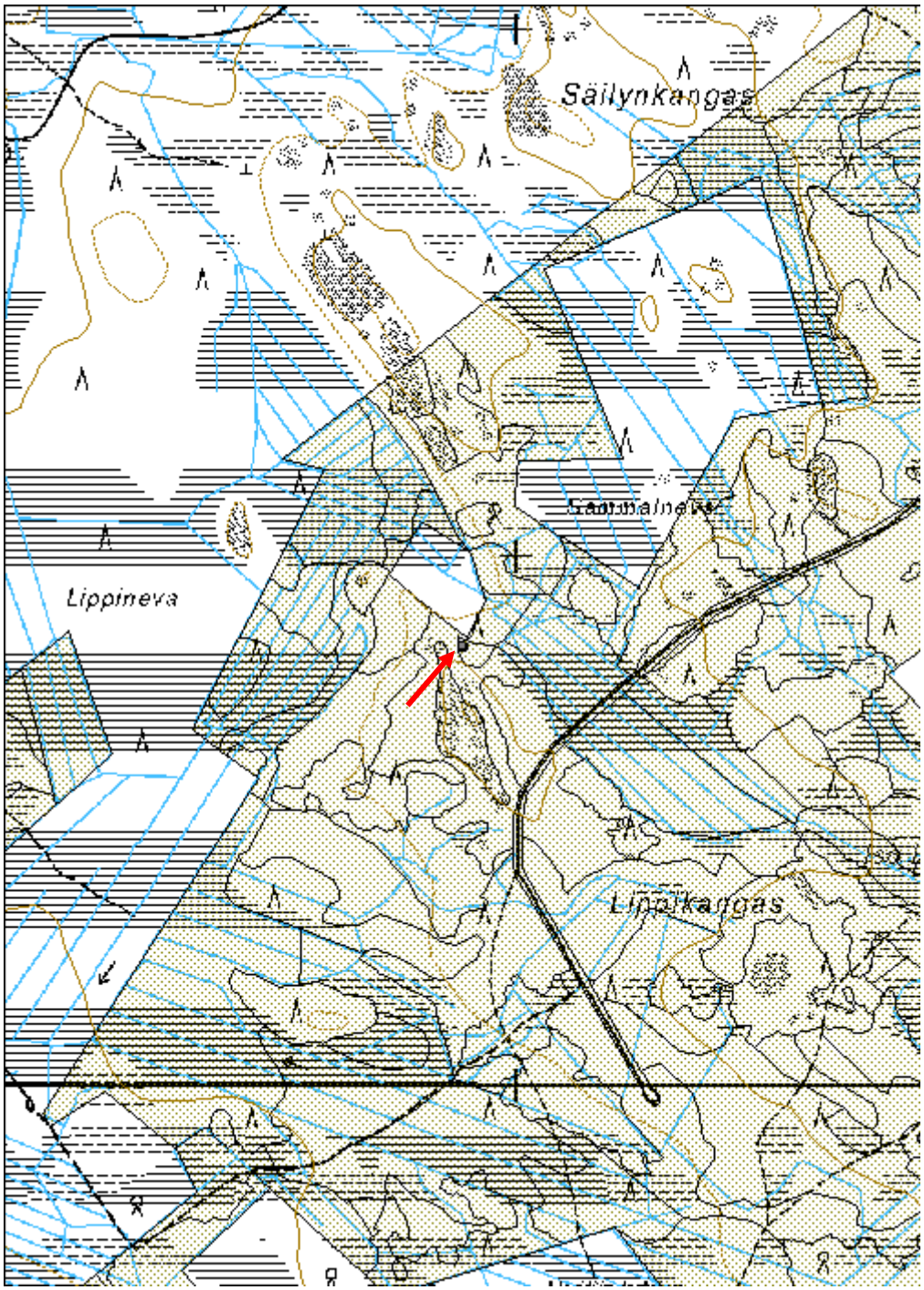

Arvolahti Peltoaita

MH-tunnus: 146890

Kohdetyyppi:	9 Valmistuspaikat/työpaikat	**Haltija:**	151 Metsätalous Pohjanmaa
Ajoitus:	7116 Uusi aika	**Ylläpitäjä:**	151 Metsätalous Pohjanmaa
Rakentamisvuosi:		**Kunta:**	563 Oulainen
Lukumäärä:	7		

Koordinaatti-selitys:		**Geometria tuotettu:**	6 Digitointi, mittakaava >=1:10000
Koordinaatit:	X 7122126, Y 3398245, Z 90	**Löydöt:**	

Taustatiedot

Kohde löytyi inventoinnissa 23.7.2012.

Ympäristön kuvaus

Paikoitellen soistunut rantaniitty Isojärven Arvolahden lounaispuolella, varttunutta kasvatusmetsä, pääosin mäntyjä, jonkun verran koivuja. Aluskasvillisuus heinää, niittykasveja ja katajaa.

Kohteen kuvaus

Noin 0,7 ha:n alueella on 4 peltoaitaa ja useita peltoröykkiötä. Kaksi aidoista kulkevat kohtisuoraa rantaa, niiden pituus on 60 ja 50 m, leveys noin 2 m ja korkeus 0,7 m. Kaksi lyhyempiä aitaa ovat alueen kaakkoisosassa lähempää tietä ja ne ovat rannansuuntaisia. Niiden pituus n. 15 - 20 m, leveys 2-3,5 m ja korkeus 0,6-0,7 m. Kaikki aidat ovat sammalen peitossa.

Kohteen rajaus

Kohde rajautuu aluemaisesti näkyvien rakenteiden mukaisesti.

Tulkinta

Vanha peltoalue, joka liittyy mahdollisesti kohteeseen Arvola rakennus jäännös (Reiska no. 146889).

Lisätietoja

Toimenpiteet

Tarkastukset

Tila: 3 Toteutettu Laji: 6 Suojeluarvojen tarkastus Tarkastusvuosi: 2012
Tarkastuspvm: 23.7.2012 Tarkastaja: H.-P. Schulz
Kuvaus: KMO-kulttuuriperintöinventointi

Viranomais-rekisterinro:		**Kunto:**	2 Keskinkertainen

		Olotila:	2 Ei käytössä
Arvotus:	3 Esitys mj-luokka II	**Kohteen suojelu:**	9 Muu suojeluarvo

Ympäristön suojelu:	0 Ei määritelty

Peltoaita 1 etelästä.

Peltoaita 4 lännestä.

Kohdetyyppi:	9 Valmistuspaikat/työpaikat	Copyright:	© *Metsähallitus 2008* © *Maanmittauslaitos 1/MML/08*
Koordinaatit:	X 7122126, Y 3398245, Z 90	Mittakaava:	1:10000

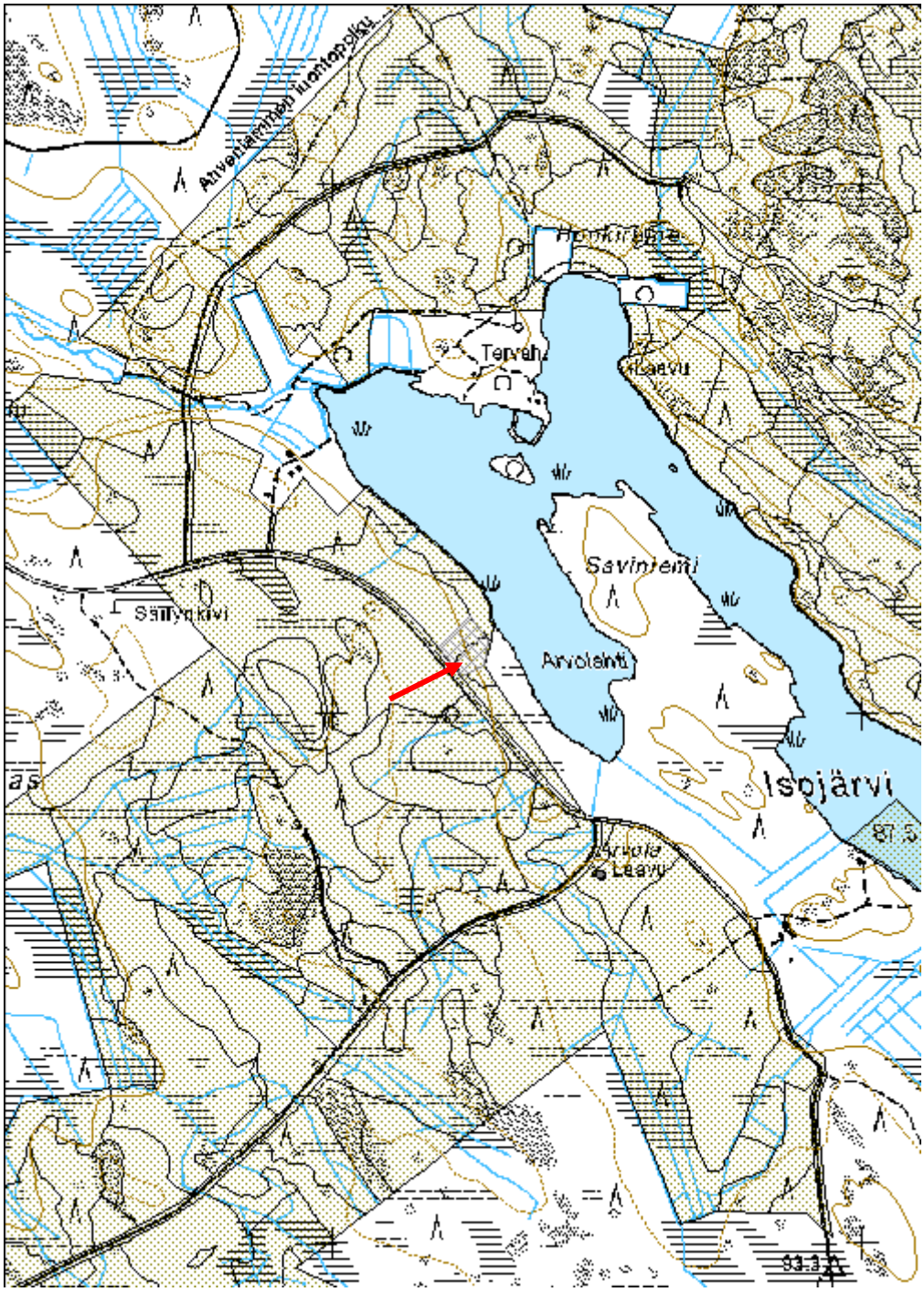

Uuden ajan kulttuuriperintökohteet.

Lippikangas 1 Kämppä jäännös	MH-tunnus: 146887

Kohdetyyppi:	1 Asuinpaikat	**Haltija:**	151 Metsätalous Pohjanmaa
Ajoitus:	7116 Uusi aika	**Ylläpitäjä:**	151 Metsätalous Pohjanmaa
Rakentamisvuosi:		**Kunta:**	563 Oulainen
Lukumäärä:	2		

Koordinaatti-selitys:		**Geometria tuotettu:**	4 Gps-mittaus, korjaamaton
Koordinaatit:	X 7119897, Y 3397765, Z 87	**Löydöt:**	

Taustatiedot

Kohde tarkastettiin inventoinnissa 23.7.2012, lähde Sutigis.

Ympäristön kuvaus

Soiden ympäröimä laaja matala kangas. Mäntyvaltainen rehevähkö havumetsä, paikoitellen soistuneita alueita.

Kohteen kuvaus

Kohde sijaitsee tasanteella kankaan kaakkoisosassa. Paikalla on osa maaperustuksesta, leveys 0,4-0,5 m ja korkeus 0,25 m. Tällä olleen ilmeisesti puretun rakennuksen koko oli yhteen suuntaan 6 m, toisen suuntaan pituus ei ole tiedossa.
Sitä 15 m pohjoiseen on maakellari, mitat 6 x 5 m, vallin korkeus 0,6 m. Kuopan mitat ovat 1,8 x 1,5 m ja syvyys 1,4 m. Kuopasta johtaa uloskäytävä pohjoiseen. Rakenne on sammalen peitossa, tukirakenteita ei havaittu.

Kohteen rajaus

Kohde rajautuu pistemäisesti.

Tulkinta

Savottakämpän jäännös.

Lisätietoja

Toimenpiteet

Tarkastukset

Tila: 3 Toteutettu Laji: 6 Suojeluarvojen tarkastus Tarkastusvuosi: 2012
Tarkastuspvm: 23.7.2012 Tarkastaja: H.-P. Schulz
Kuvaus: KMO-kulttuuriperintöinventointi

Viranomais-rekisterinro:		**Kunto:**	3 Huono
		Olotila:	2 Ei käytössä

Arvotus:	8 Muu suojeluarvo	**Kohteen suojelu:**	9 Muu suojeluarvo

Ympäristön suojelu:	0 Ei määritelty

Rakennuksen maaperustus kaakosta.

Maakellari lounaasta.

Kohdetyyppi:	1 Asuinpaikat	Copyright:	*© Metsähallitus 2008* *© Maanmittauslaitos 1/MML/08*
Koordinaatit:	X 7119897, Y 3397765, Z 87	Mittakaava:	1:10000

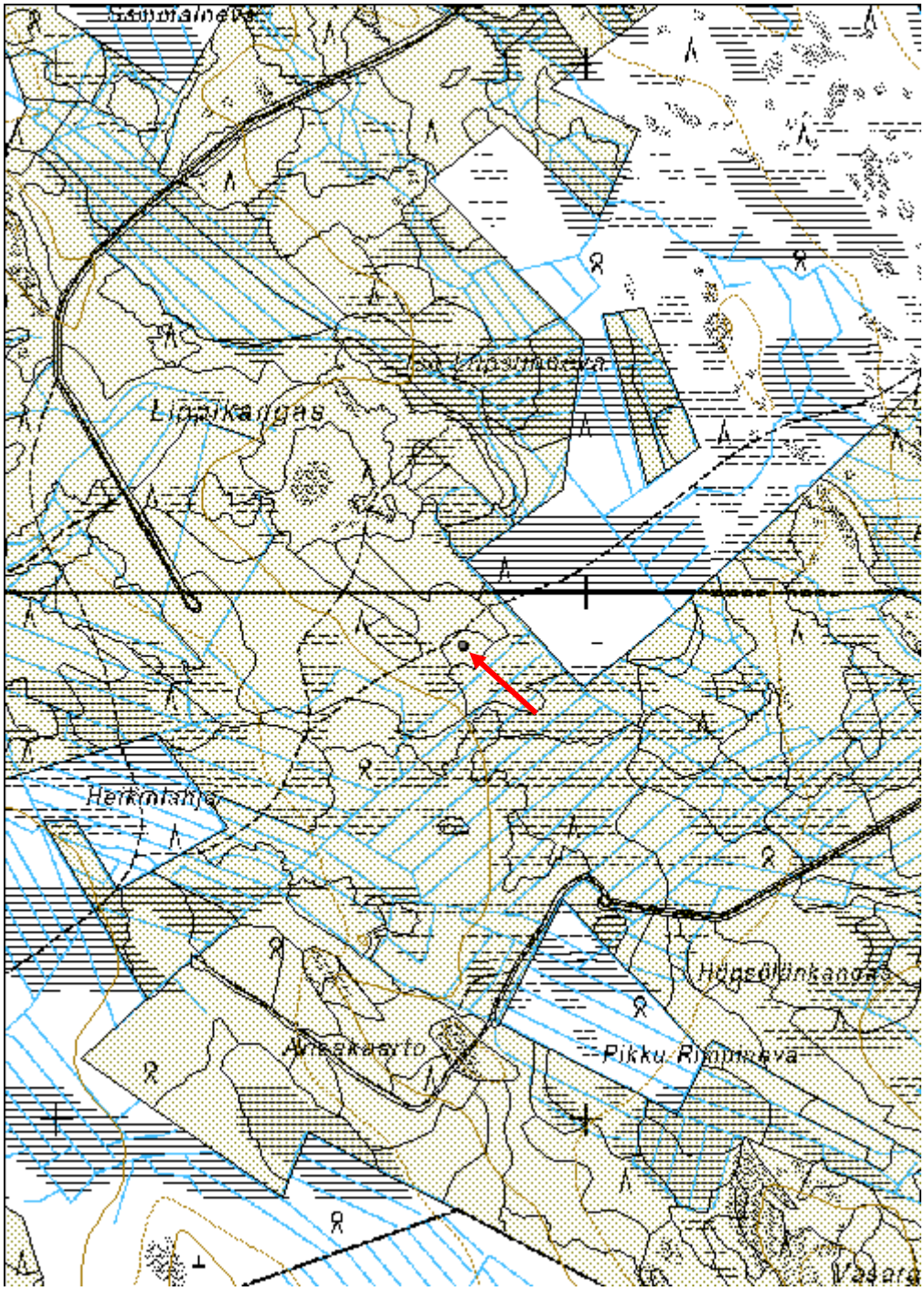

Arvola Rakennus jäännös

MH-tunnus: 146889

Kohdetyyppi:	1 Asuinpaikat	**Haltija:**	151 Metsätalous Pohjanmaa
Ajoitus:	7116 Uusi aika	**Ylläpitäjä:**	151 Metsätalous Pohjanmaa
Rakentamisvuosi:		**Kunta:**	563 Oulainen
Lukumäärä:	2		

Koordinaatti-selitys:		**Geometria tuotettu:**	4 Gps-mittaus, korjaamaton
Koordinaatit:	X 7121694, Y 3398504, Z 90	**Löydöt:**	

Taustatiedot

Kohde tarkastettiin inventoinnissa 23.7.2012, lähde Sutigis.

Ympäristön kuvaus

Tasainen kangas Isojärven Arvolahden eteläpuolella; osittain aukea, osittain nuorta kasvatusmetsä, metsätien vieressä on laavu ja tasoitettu parkkialue.

Kohteen kuvaus

Laavusta 5 m kaakkoon on rakennuksen kivijalka, leveys 0,5 m ja korkeus 0,25 m. Rakennuksen koko oli 6 x 5 m. Sisätilassa on kaksi kuoppaa. Rakenteet ovat heinän peitossa, sisätilassa kasvaa nuoria koivuja.
Sitä 10 m itään on hajotetun uunin jäänteet, mitat noin 3 x 2,5 m, korkeus 0,5 m. Kolme kivistä ovat 0,5 m mittaisia, suurin osa kivistä on 15-25 cm, useilla on lohkopintoja, Sammalen alla on myös pienempiä palaneita kivensiruja, nokea ja palanutta hiekkaa.

Kohteen rajaus

Kohde rajautuu pistemäisesti.

Tulkinta

Paikanniemen "Arvola" perusteella paikalla on ollut mahdollisesti talo.

Lisätietoja

Toimenpiteet

Tarkastukset

Tila: 3 Toteutettu Laji: 6 Suojeluarvojen tarkastus Tarkastusvuosi: 2012
Tarkastuspvm: 23.7.2012 Tarkastaja: H.-P. Schulz
Kuvaus: KMO-kulttuuriperintöinventointi

Viranomais-rekisterinro:		**Kunto:**	3 Huono
		Olotila:	2 Ei käytössä
Arvotus:	8 Muu suojeluarvo	**Kohteen**	9 Muu suojeluarvo

suojelu:

Ympäristön suojelu:	0 Ei määritelty
Selitys:	

Rakennuksen kivijalka idästä.

Uunin jäänteet lounaasta.

Kohdetyyppi:	1 Asuinpaikat	Copyright:	© *Metsähallitus 2008* © *Maanmittauslaitos 1/MML/08*
Koordinaatit:	X 7121694, Y 3398504, Z 90	Mittakaava:	1:10000

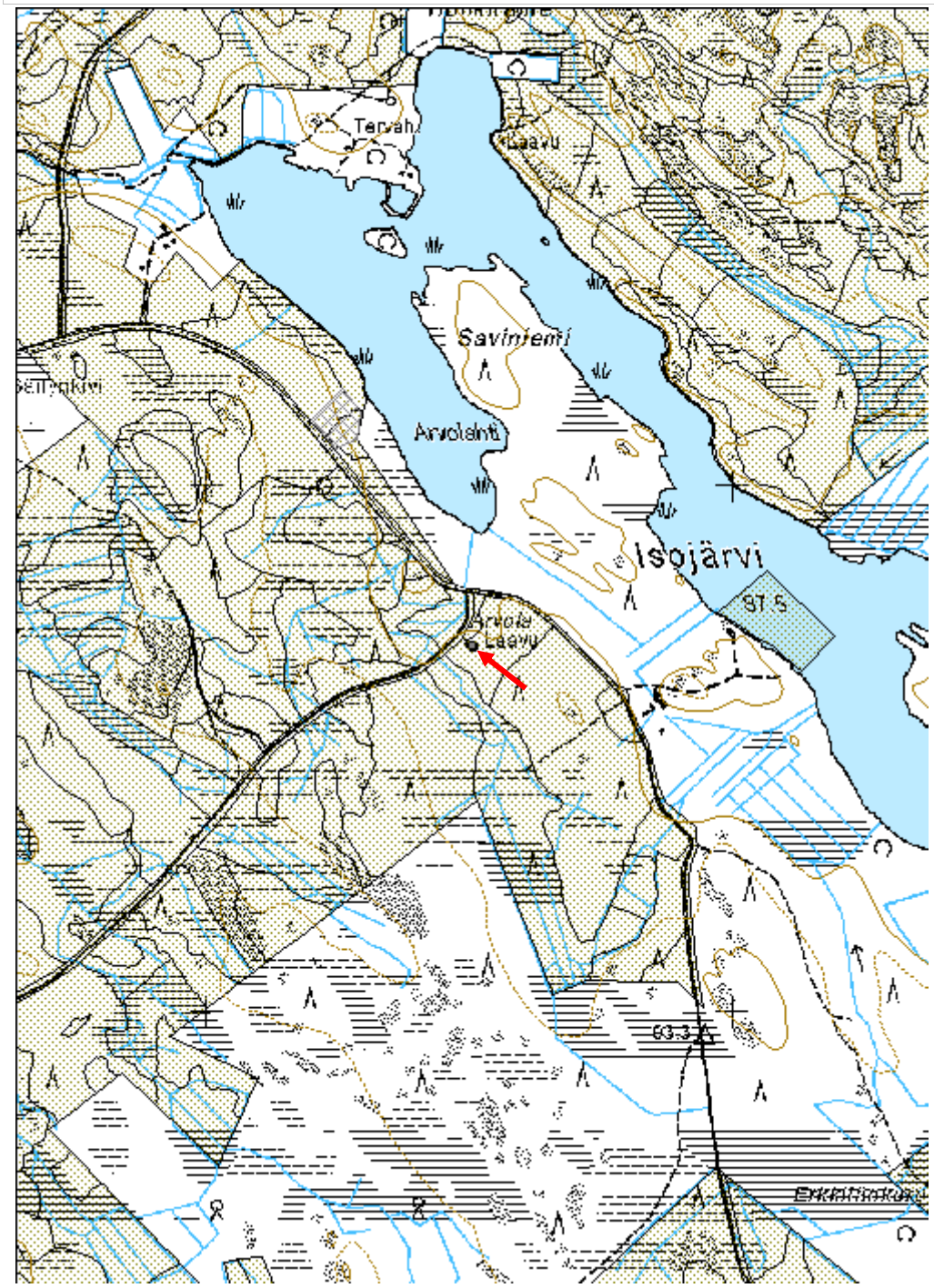

Lehtelä Talo jäännös	MH-tunnus: 146891

Kohdetyyppi:	1 Asuinpaikat	**Haltija:**	151 Metsätalous Pohjanmaa
Ajoitus:	7116 Uusi aika	**Ylläpitäjä:**	151 Metsätalous Pohjanmaa
Rakentamisvuosi:		**Kunta:**	563 Oulainen
Lukumäärä:	3		

Koordinaatti-selitys:		**Geometria tuotettu:**	6 Digitointi, mittakaava >=1:10000
Koordinaatit:	X 7143970, Y 3396973, Z 110	**Löydöt:**	

Taustatiedot

Kohde tarkastettiin inventoinnissa 24.7.22012, lähde Sutigis.

Ympäristön kuvaus

Soiden ympäröimä matala kangas, rehevähkö havumetsä.

Kohteen kuvaus

Noin 1,7 ha:n alueella on rakennus jäännös, kiuas, kiviaitoja ja peltoaitoja. Osa vahasta peltoalueesta on aukea (heinikko), osa on tiheän nuoren kuusikon peittämä, kuin piha-aluekin.
Pienellä aukolla kuusikon keskellä on rakennuksen jäännös, sen kivijalka on vain paikoitellen näkyvissä, alue on korkean aluskasvillisuuden peittämä; rakennuksen koko jäi epäselväksi. Sisätilan pohjoispuolella on uunin jäänteet, mitat 3 x 2,8 m ja korkeus 1,1m. Se on miltei kokonaan sortunut, kasvillisuuden alla on kiviä ja tiilen palasia. Alueella on myös betonilaatta, sen alkuperä on epäselvä.
Rakennuksesta 50 m itään on melko hyvin säilynyt kiuas, mitat 1,7 x 1,6 m, korkeus 0,9 m. Kuori ja holvi on kylmämuurattu 30–40 cm kokoisista kivistä, yläosassa on pienempiä kiuaskiviä, niiden päällä ruostunut peltiämpäri. Paikalla on pätkiä mahdollisesta maaperustuksesta (mitat 5 x 5 m?), tulkinta on kuitenkin epävarma.
Kiukaan itä ja pohjoispuolella on kaksi epäsäännöllistä peltoaitaa (pituus 4 - 11 m, leveys 2 - 6 m) ja kaksi peltoröykkiötä (mitat n. 4 x 3 m, korkeus 0,7 - 0,8 m). Rakenteet ovat sammalen ja osittain heinän peittämä.

Kohteen rajaus

Kohde rajautuu aluemaisesti näkyvien jäänteiden mukaisesti.

Tulkinta

Vanha talo ja siihen kuuluvat viljelysmaat.

Lisätietoja

Toimenpiteet

Tarkastukset

Tila: 3 Toteutettu Laji: 6 Suojeluarvojen tarkastus Tarkastusvuosi: 2012
Tarkastuspvm: 24.8.2012 Tarkastaja: H.-P. Schulz
Kuvaus: KMO-kulttuuriperintöinventointi

Viranomais-rekisterinro:		**Kunto:**	3 Huono
		Olotila:	2 Ei käytössä
Arvotus:	8 Muu suojeluarvo	**Kohteen suojelu:**	9 Muu suojeluarvo
Selitys:		**Selitys:**	

Ympäristön suojelu:	0 Ei määritelty
Selitys:	

Rakennuksen uunin jäänteet kaakosta.

Kiuas idästä.

Peltoaita 1 etelästä.

Kohdetyyppi:	1 Asuinpaikat	Copyright:	© *Metsähallitus 2008* © *Maanmittauslaitos 1/MML/08*
Koordinaatit:	X 7143970, Y 3396973, Z 110	Mittakaava:	1:10000

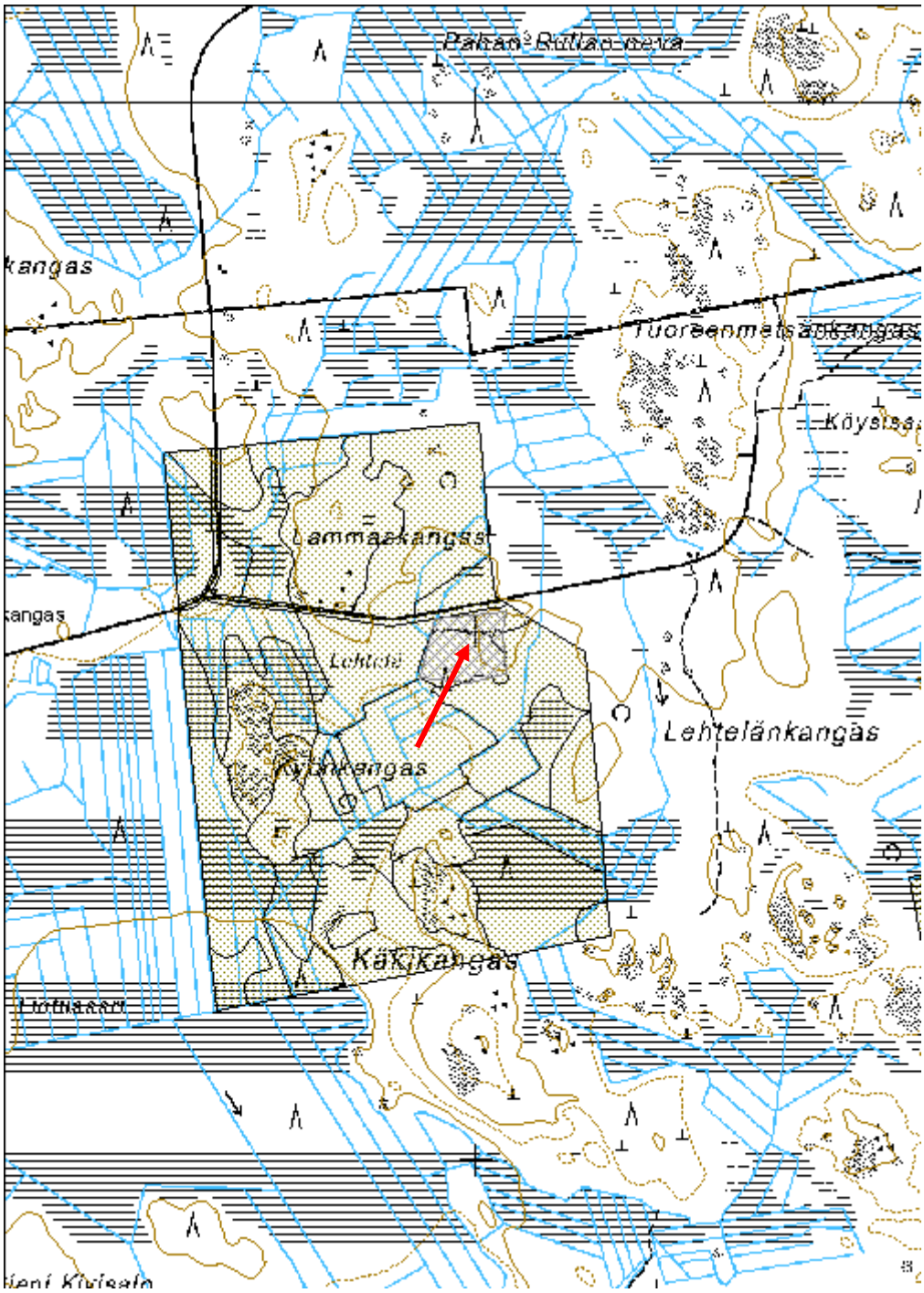

Pyhäntä

Esihistoriallisen ajan kohteet, esitys mj-luokka II

Palokangas 3 Maakuoppa	MH-tunnus: 148598

Kohdetyyppi:	17 Kivi- ja maarakenteet	**Haltija:**	151 Metsätalous Pohjanmaa
Ajoitus:	7117 Esihistoriallinen aika	**Ylläpitäjä:**	151 Metsätalous Pohjanmaa
Rakentamisvuosi:		**Kunta:**	630 Pyhäntä
Lukumäärä:	2		

Koordinaatti-selitys:		**Geometria tuotettu:**	6 Digitointi, mittakaava >=1:10000
Koordinaatit:	X 7121995, Y 3475620, Z 115	**Löydöt:**	

Taustatiedot

Kohde löytyi inventoinnissa 10.9.2012.

Ympäristön kuvaus

Etelä-pohjois-suuntainen laajan harjujakson pohjoispää, kuivaa mäntykangasta, varttunutta kasvatusmetsää, osittain aukea.

Kohteen kuvaus

Kohde sijaitsee harjun kapeassa pohjoisosassa soranyppylän länsipuolella. Paikalla on kaksi kuoppaa, 20 m etäisyydellä toisistaan.
Kuoppa 1: halkaisija 2,2 m ja syvyys 0,5 m, heikohko valli, huuhtoutumiskerros 8 cm
Kuoppa 2: halkaisija 1,5 m, syvyys 0,4 m, huuhtoutumiskerros 10 cm

Kohteen rajaus

Kohde rajautuu aluemaisesti näkyvien rakenteiden mukaisesti.

Tulkinta

Kuoppien tarkoitus on epäselvä.

Lisätietoja

Toimenpiteet

Tarkastukset

Tila: 3 Toteutettu	Laji: 6 Suojeluarvojen tarkastus	Tarkastusvuosi: 2012
Tarkastuspvm: 10.9.2012	Tarkastaja: H.-P. Schulz	
Kuvaus: KMO-kulttuuriperintöinventointi		

Viranomais-rekisterinro:		**Kunto:**	2 Keskinkertainen
		Olotila:	2 Ei käytössä
Arvotus:	3 Esitys mj-luokka II	**Kohteen suojelu:**	9 Muu suojeluarvo
Selitys:		**Selitys:**	

Ympäristön suojelu:	0 Ei määritelty
Selitys:	

Kuoppa 1 kaakosta.

Kohdetyyppi:	17 Kivi- ja maarakenteet	Copyright:	*© Metsähallitus 2008* *© Maanmittauslaitos 1/MML/08*
Koordinaatit:	X 7121995, Y 3475620, Z 115	Mittakaava:	1:10000

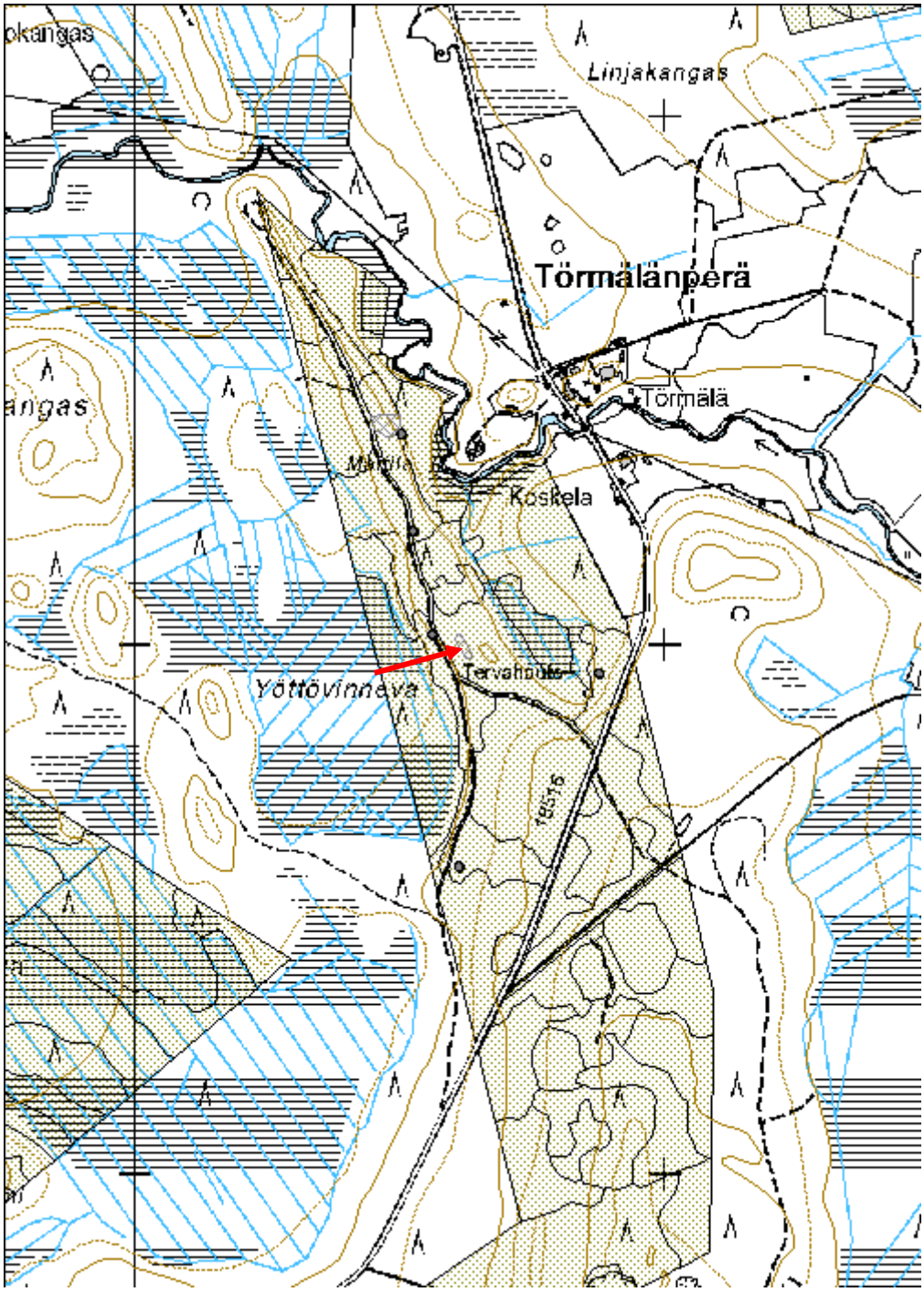

Mattila 1 Maakuoppa	MH-tunnus: 148599

Kohdetyyppi:	17 Kivi- ja maarakenteet	**Haltija:**	151 Metsätalous Pohjanmaa
Ajoitus:	7117 Esihistoriallinen aika	**Ylläpitäjä:**	151 Metsätalous Pohjanmaa
Rakentamisvuosi:		**Kunta:**	630 Pyhäntä
Lukumäärä:	3		

Koordinaatti-selitys:		**Geometria tuotettu:**	4 Gps-mittaus, korjaamaton
Koordinaatit:	X 7122212, Y 3475525, Z 115	**Löydöt:**	

Taustatiedot

Kohde tarkastettiin inventoinnissa 10.9.2012, lähde muinaisjäännösrekisteri, kohde 1000006077 (inventointi M. Sarkkinen 2006).

Ympäristön kuvaus

Etelä-pohjois-suuntainen laajan harjujakson pohjoispää, kuivaa mäntykangasta, varttunutta kasvatusmetsää, osittain aukea.

Kohteen kuvaus

Kohde sijaitsee harjun kapeassa pohjoisosassa metsätien itäpuolella 230 m kohteesta Palokangas 3 (reiska no. 148598) pohjoisluoteeseen. Paikalla on painanne ja kaksi kuoppaa:
1: painanne, soikea, mitat 6,5 x 4,5 m, syvyys 0,9 m; huuhtoutumiskerros > 10 cm. Vaikuttaa enemmän asumuspainanteelta kuin pyyntikuopalta (ks. mj-rekisteri).
2 - 3 kaksi vierekkäin olevaa kuoppaa, halkaisija 1,8 m ja syvyys 0,5 m. Huuhtoutumiskerros 10 cm.

Kohteen rajaus

Kohde rajautuu pistemäisesti.

Tulkinta

Rakenteiden funktio on epäselvä.

Lisätietoja

Toimenpiteet

Tarkastukset

Tila: 3 Toteutettu Laji: 6 Suojeluarvojen tarkastus Tarkastusvuosi: 2012

Tarkastuspvm: 10.9.2012 Tarkastaja: H.-P. Schulz Kuvaus: KMO-kulttuuriperintöinventointi

Viranomais-rekisterinro:	1000006077	**Kunto:**	1 Hyvä
		Olotila:	2 Ei käytössä
Arvotus:	3 Esitys mj-luokka II	**Kohteen suojelu:**	2 Muinaisjäännösrekisteri II
Selitys:		**Selitys:**	

Ympäristön suojelu:	0 Ei määritelty
Selitys:	

Kuoppa 1 lännestä.

Kohdetyyppi:	17 Kivi- ja maarakenteet	Copyright:	*© Metsähallitus 2008* *© Maanmittauslaitos 1/MML/08*
Koordinaatit:	X 7122212, Y 3475525, Z 115	Mittakaava:	1:10000

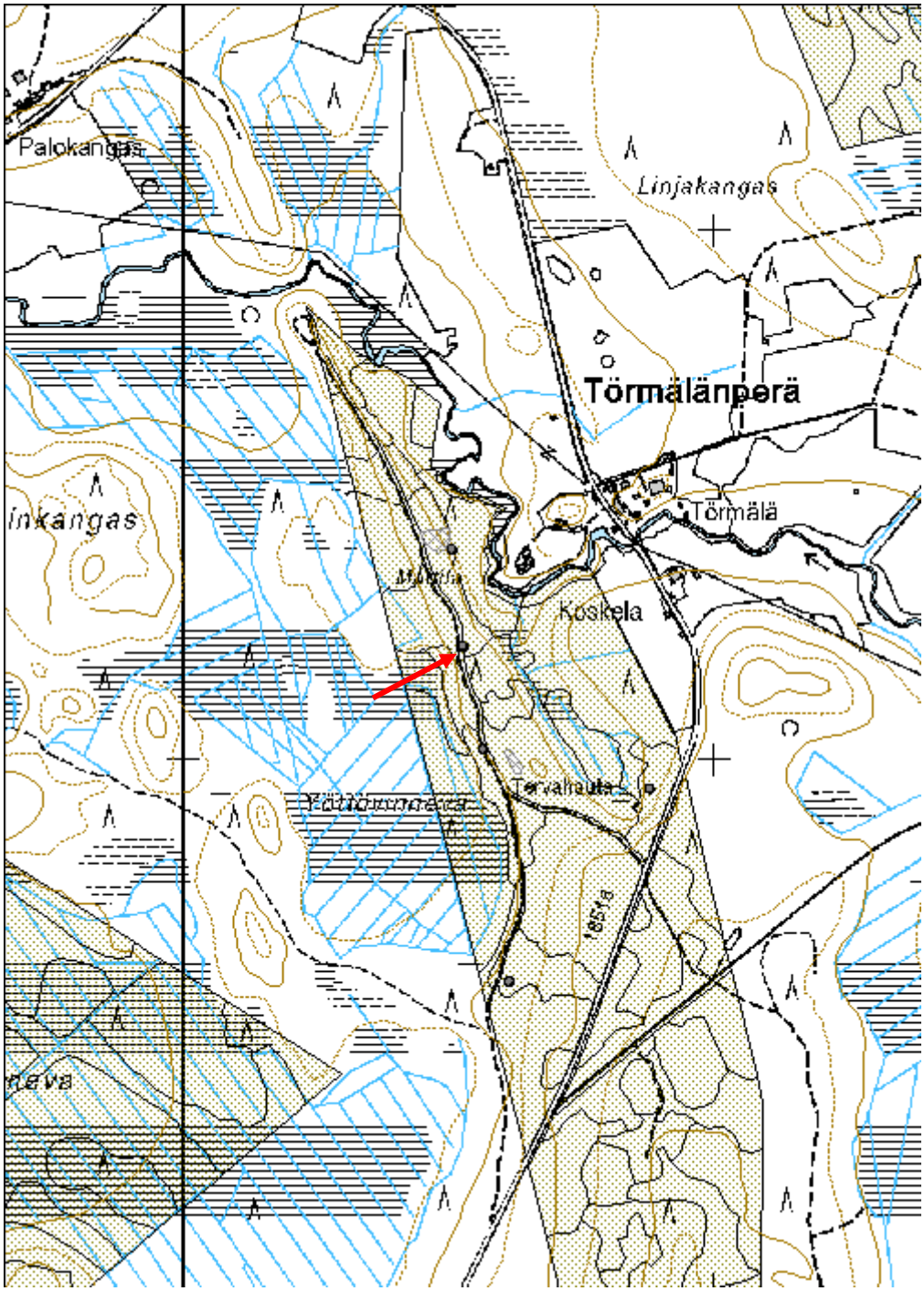

Mattila 2 Maakuoppa

MH-tunnus: 148600

Kohdetyyppi:	17 Kivi- ja maarakenteet	**Haltija:**	151 Metsätalous Pohjanmaa
Ajoitus:	7117 Esihistoriallinen aika	**Ylläpitäjä:**	151 Metsätalous Pohjanmaa
Rakentamisvuosi:		**Kunta:**	630 Pyhäntä
Lukumäärä:	3		

Koordinaatti-selitys:		**Geometria tuotettu:**	6 Digitointi, mittakaava >=1:10000
Koordinaatit:	X 7122410, Y 3475472, Z 115	**Löydöt:**	

Taustatiedot

Kohde tarkastettiin inventoinnissa 10.9.2012, lähde muinaisjäännösrekisteri, kohde 1000006077 (inventointi M. Sarkkinen 2006).

Ympäristön kuvaus

Etelä-pohjois-suuntainen laajan harjujakson pohjoispää, kuivaa mäntykangasta, varttunutta kasvatusmetsää, osittain aukea.

Kohteen kuvaus

Kohde sijaitsee harjun kapeassa pohjoispäässä metsätien itäpuolella kohteesta Mattila 1 (Reiska no. 148599) 200 m pohjoiseen. Noin 1,5 ha:n alueella on kolme kuoppaa epäsäännöllisenä ryhmänä:
kuoppa 1: halkaisija 2,5 m, syvyys 0,5 m; huuhtoutumiskerros 10 cm, sen alla 5-10 cm nokimaata
kuoppa 2: halkaisija 2,5 m, syvyys 0,4 m, huuhtoutumiskerros 7 cm
kuoppa 3: halkaisija 3 m, syvyys 0,5 m, huuhtoutumiskerros 9 cm, sen alla ohut nokimaakerros.

Kohteen rajaus

Kohde rajautuu aluemaisesti näkyvien rakenteiden mukaisesti.

Tulkinta

Kupat ovat mahdollisesti pyyntikuoppia.

Lisätietoja

Toimenpiteet

Tarkastukset

Tila: 3 Toteutettu	Laji: 6 Suojeluarvojen tarkastus	Tarkastusvuosi: 2012
Tarkastuspvm: 10.9.2012	Tarkastaja: H.-P. Schulz	
Kuvaus: KMO-kulttuuriperintöinventointi		

Viranomais-rekisterinro:	1000006077	**Kunto:**	2 Keskinkertainen
		Olotila:	2 Ei käytössä
Arvotus:	3 Esitys mj-luokka II	**Kohteen suojelu:**	2 Muinaisjäännösrekisteri II
Selitys:		**Selitys:**	

Ympäristön suojelu:	0 Ei määritelty
Selitys:	

Kuoppa 1 luoteesta.

Kohdetyyppi:	17 Kivi- ja maarakenteet	Copyright:	© *Metsähallitus 2008* © *Maanmittauslaitos 1/MML/08*
Koordinaatit:	X 7122410, Y 3475472, Z 115	Mittakaava:	1:10000

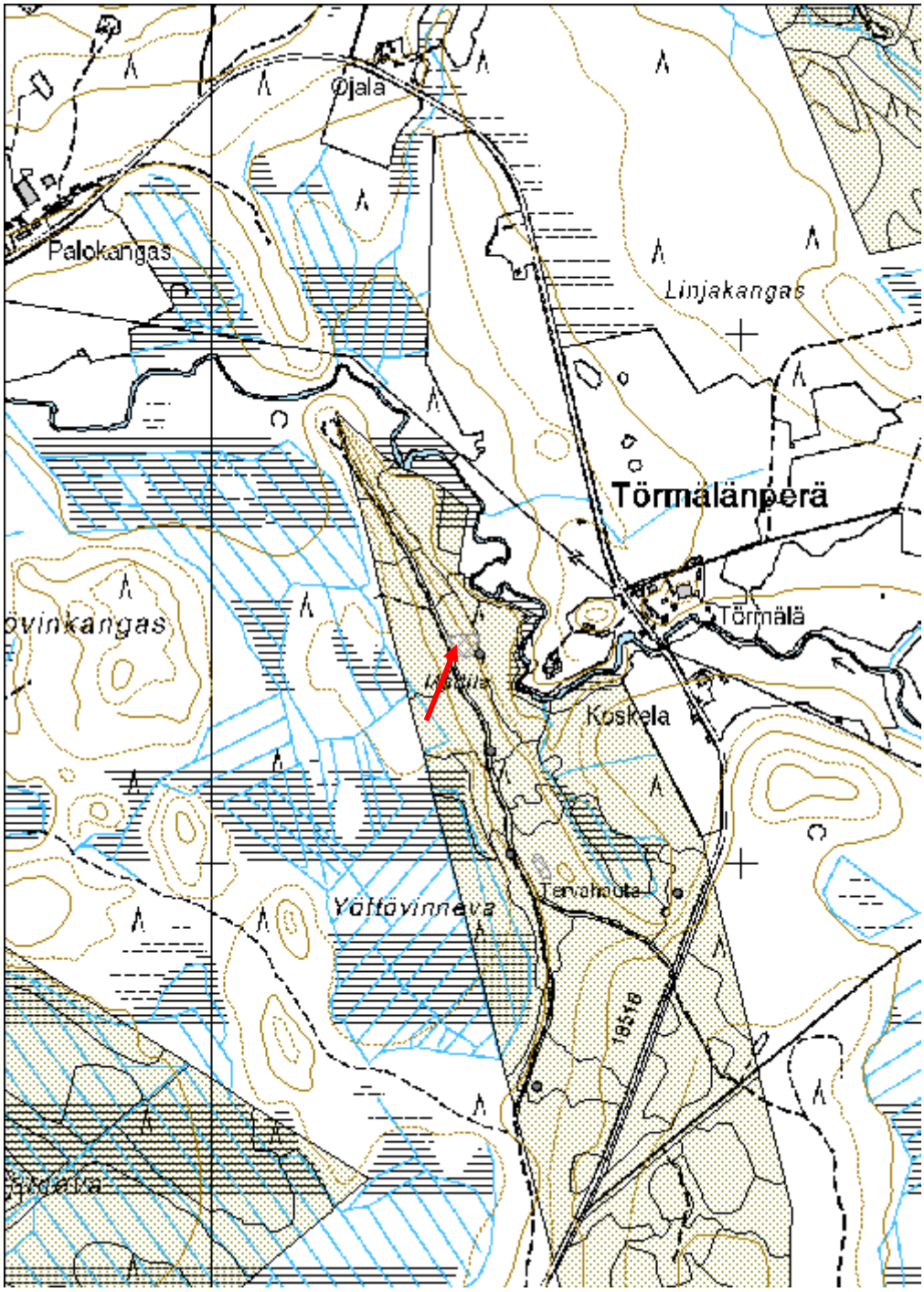

Palokangas 4 Kvartsilöytöpaikka

MH-tunnus: 148602

Kohdetyyppi:	2 Asuinpaikat?	**Haltija:**	151 Metsätalous Pohjanmaa
Ajoitus:	7117 Esihistoriallinen aika	**Ylläpitäjä:**	151 Metsätalous Pohjanmaa
Rakentamisvuosi:		**Kunta:**	630 Pyhäntä
Lukumäärä:	1		

Koordinaatti-selitys:		**Geometria tuotettu:**	4 Gps-mittaus, korjaamaton
Koordinaatit:	X 7122017, Y 3475562, Z 115	**Löydöt:**	

Taustatiedot

Kohde löytyi inventoinnissa 10.9.2012.

Ympäristön kuvaus

Etelä-pohjois-suuntainen laajan harjujakson pohjoispää, kuivaa mäntykangasta, varttunutta kasvatusmetsää, osittain aukea.

Kohteen kuvaus

Kohde sijaitsee harjun länsilaidalla loivalla länsirinteellä muinaisen rantaterassin yläpuolella. Metsäntien reunasta löytyi kaksi kvartsi-iskosta muutaman metrin etäisyydellä toisistaan. Muita asuinpaikkaan viittaavia merkkejä ei havaittu. Maaperä on hienoa hiekkaa. Löytöpaikka sijaitsee kohteesta Palokangas 3 maakuoppa (Reiska no. 148598) 60 m länteen.

Kohteen rajaus

Kohde rajautuu pistemäisesti.

Tulkinta

Lisätietoja

Toimenpiteet

Tarkastukset

Tila: 3 Toteutettu Laji: 6 Suojeluarvojen tarkastus Tarkastusvuosi: 2012
Tarkastuspvm: 10.9.2012 Tarkastaja: H.-P. Schulz
Kuvaus: KMO-kulttuuriperintöinventointi

Viranomais-		**Kunto:**	3 Huono

rekisterinro:			
		Olotila:	2 Ei käytössä
Arvotus:	4 Esitys mj-luokka III	**Kohteen suojelu:**	9 Muu suojeluarvo
Selitys:		**Selitys:**	

Ympäristön suojelu:	0 Ei määritelty
Selitys:	

Kvartsilöytöpaikka etelästä.

Kohdetyyppi:	2 Asuinpaikat?	Copyright:	*© Metsähallitus 2008* *© Maanmittauslaitos 1/MML/08*
Koordinaatit:	X 7122017, Y 3475562, Z 115	Mittakaava:	1:10000

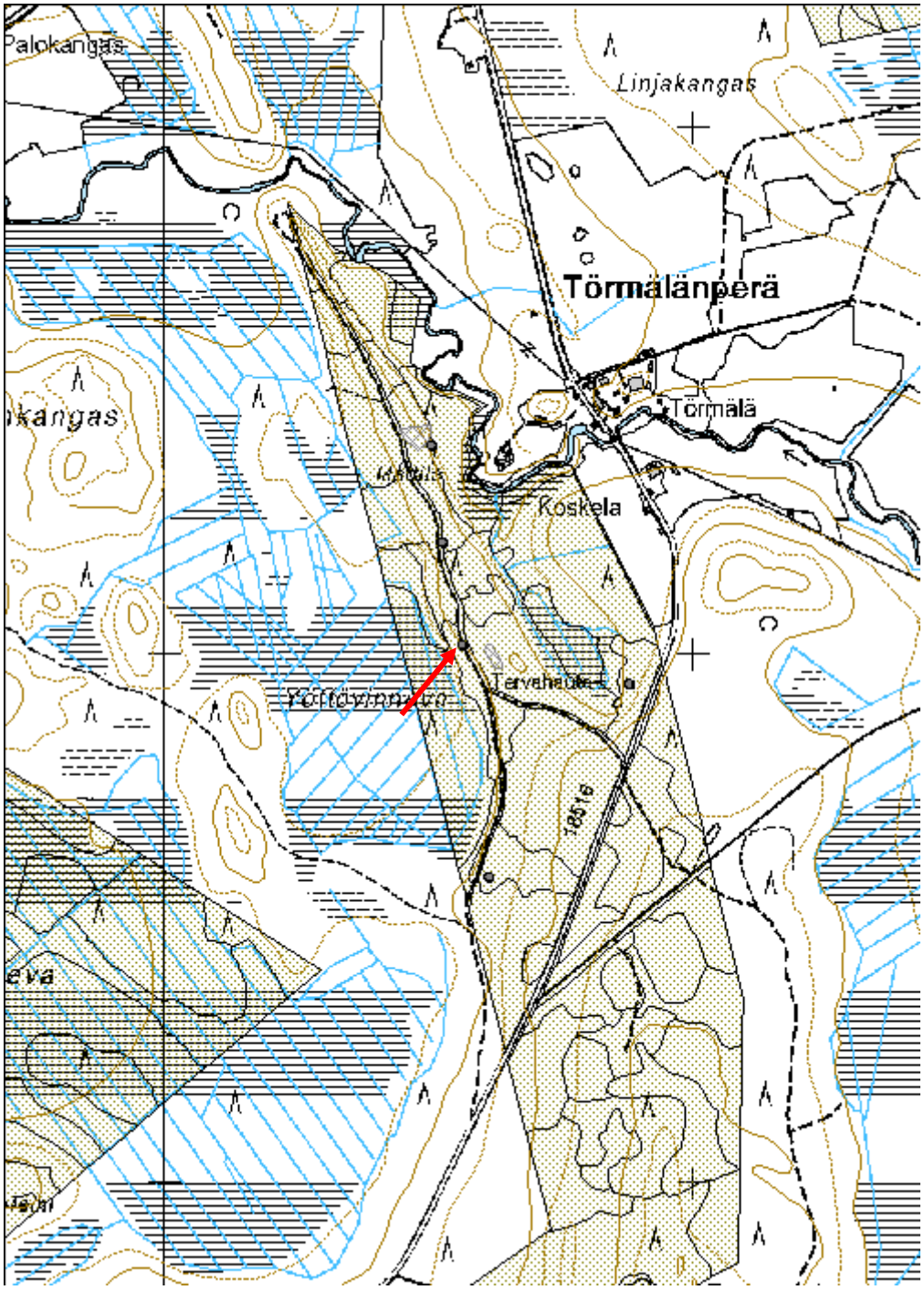

Historiallisen ajan kohteet, esitys mj-luokka II

Hautasuo Tervahauta	MH-tunnus: 147440

Kohdetyyppi:	9 Valmistuspaikat/työpaikat	**Haltija:**	151 Metsätalous Pohjanmaa
Ajoitus:	7116 Uusi aika	**Ylläpitäjä:**	151 Metsätalous Pohjanmaa
Rakentamisvuosi:		**Kunta:**	630 Pyhäntä
Lukumäärä:	1		

Koordinaatti-selitys:		**Geometria tuotettu:**	6 Digitointi, mittakaava >=1:10000
Koordinaatit:	X 7123651, Y 3488652, Z 157	**Löydöt:**	

Taustatiedot
Kaukokartoitus (lidaraineisto) 25.8.2012, lähde Sutigis.
Ympäristön kuvaus
Soiden ympäröimä korkea kangas, nuorta kasvatusmetsää.
Kohteen kuvaus
Hauta sijaitsee kankaan pohjoisrinteellä, läpimitta valli mukaan lukien n. 20 m, kuopan läpimitta n. 12 m. Halssi suuntautuu koilliseen, pituus n. 6 m.
Kohteen rajaus
Kohde rajautuu pistemäisesti.
Tulkinta
Tervahauta
Lisätietoja

Toimenpiteet

Tarkastukset		
Tila: 3 Toteutettu	Laji: 6 Suojeluarvojen tarkastus	Tarkastusvuosi: 2201
Tarkastuspvm: 25.8.2012	Tarkastaja: H.-P. Schulz	
Kuvaus: KMO-kulttuuriperintöinventointi		

Viranomais-rekisterinro:		**Kunto:**	2 Keskinkertainen

		Olotila:	2 Ei käytössä
Arvotus:	3 Esitys mj-luokka II	**Kohteen suojelu:**	9 Muu suojeluarvo
Selitys:		**Selitys:**	

Ympäristön suojelu:	0 Ei määritelty
Selitys:	



Lidar-vinovalovarjoste, tervahauta sinisen nuolen kohdalla.

Kohdetyyppi:	9 Valmistuspaikat/työpaikat	Copyright:	© *Metsähallitus 2008* © *Maanmittauslaitos 1/MML/08*
Koordinaatit:	X 7123651, Y 3488652, Z 157	Mittakaava:	1:10000

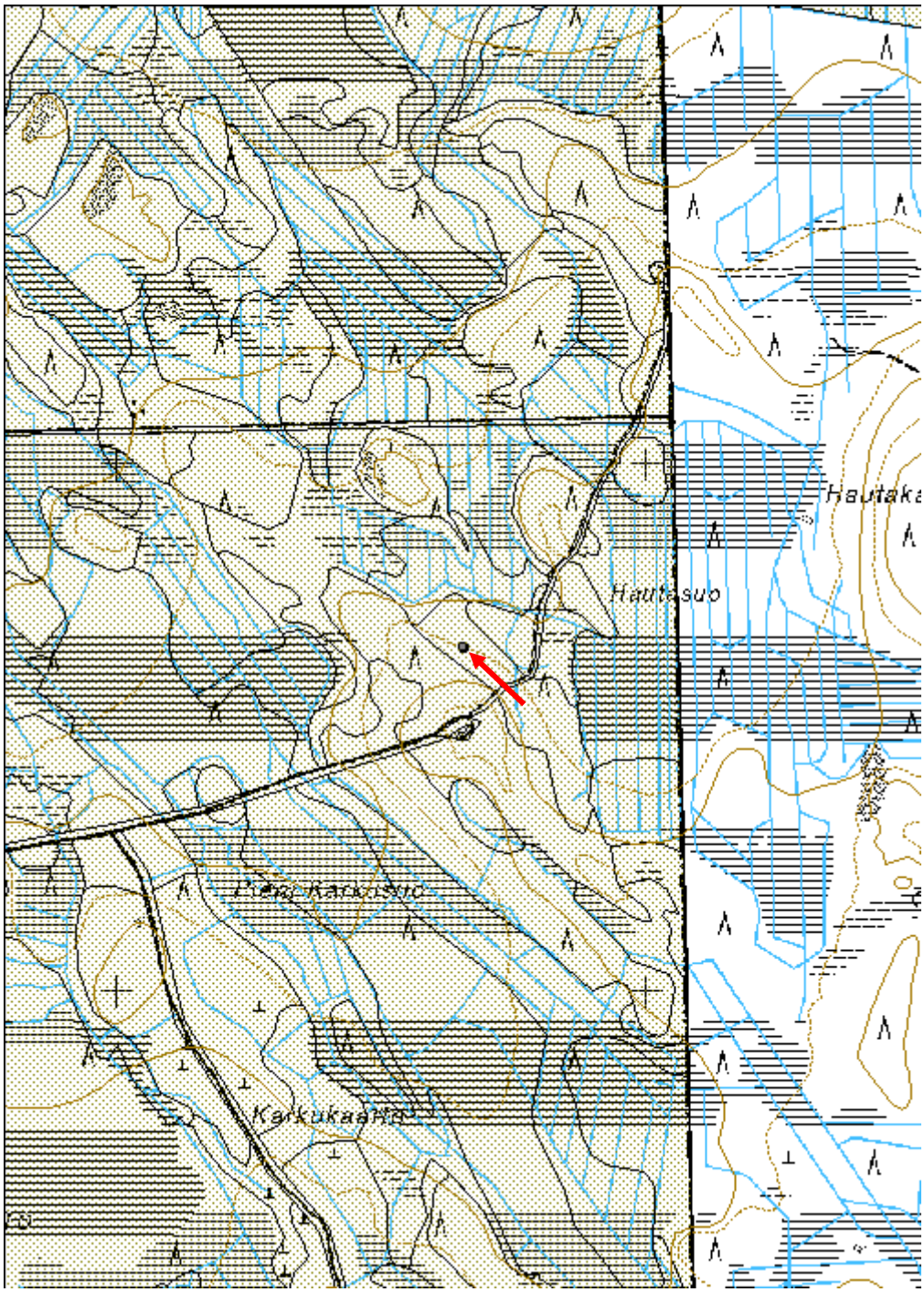

Korkiakangas Tervahauta

MH-tunnus: 148580

Kohdetyyppi:	9 Valmistuspaikat/työpaikat	**Haltija:**	151 Metsätalous Pohjanmaa
Ajoitus:	7116 Uusi aika	**Ylläpitäjä:**	151 Metsätalous Pohjanmaa
Rakentamisvuosi:		**Kunta:**	630 Pyhäntä
Lukumäärä:	1		

Koordinaatti-selitys:		**Geometria tuotettu:**	4 Gps-mittaus, korjaamaton
Koordinaatit:	X 7120460, Y 3469365, Z 109	**Löydöt:**	

Taustatiedot

Kohde tarkastettiin inventoinnissa 10.9.2012, lähde Sutigis.

Ympäristön kuvaus

Soiden ympäröimä hiekkainen kangas, mäntyvaltainen havumetsä, osittain aukea.

Kohteen kuvaus

Hauta sijaitse kankaan alarinteellä etelälaidalla; sen läpimitta valli mukaan lukien on 16 m, kuopan läpimitta 10 m ja syvyys 1,4 m. Halssi suuntautuu etelään, pituus 4 m ja syvyys 2,2 m. Haudan päällä kasvaa nuoria kuusia ja koivuja.

Kohteen rajaus

Kohde rajautuu pistemäisesti.

Tulkinta

Tervahauta

Lisätietoja

Toimenpiteet

Tarkastukset

Tila: 3 Toteutettu Laji: 6 Suojeluarvojen tarkastus Tarkastusvuosi: 2012
Tarkastuspvm: 10.9.2012 Tarkastaja: H.-P. Schulz
Kuvaus: KMO-kulttuuriperintöinventointi

Viranomais-rekisterinro:		**Kunto:**	1 Hyvä

		Olotila:	2 Ei käytössä
Arvotus:	3 Esitys mj-luokka II	**Kohteen suojelu:**	9 Muu suojeluarvo
Selitys:		**Selitys:**	

Ympäristön suojelu:	0 Ei määritelty
Selitys:	

Yleiskuva etelästä.

Kohdetyyppi:	9 Valmistuspaikat/työpaikat	Copyright:	© *Metsähallitus 2008* © *Maanmittauslaitos 1/MML/08*
Koordinaatit:	X 7120460, Y 3469365, Z 109	Mittakaava:	1:10000

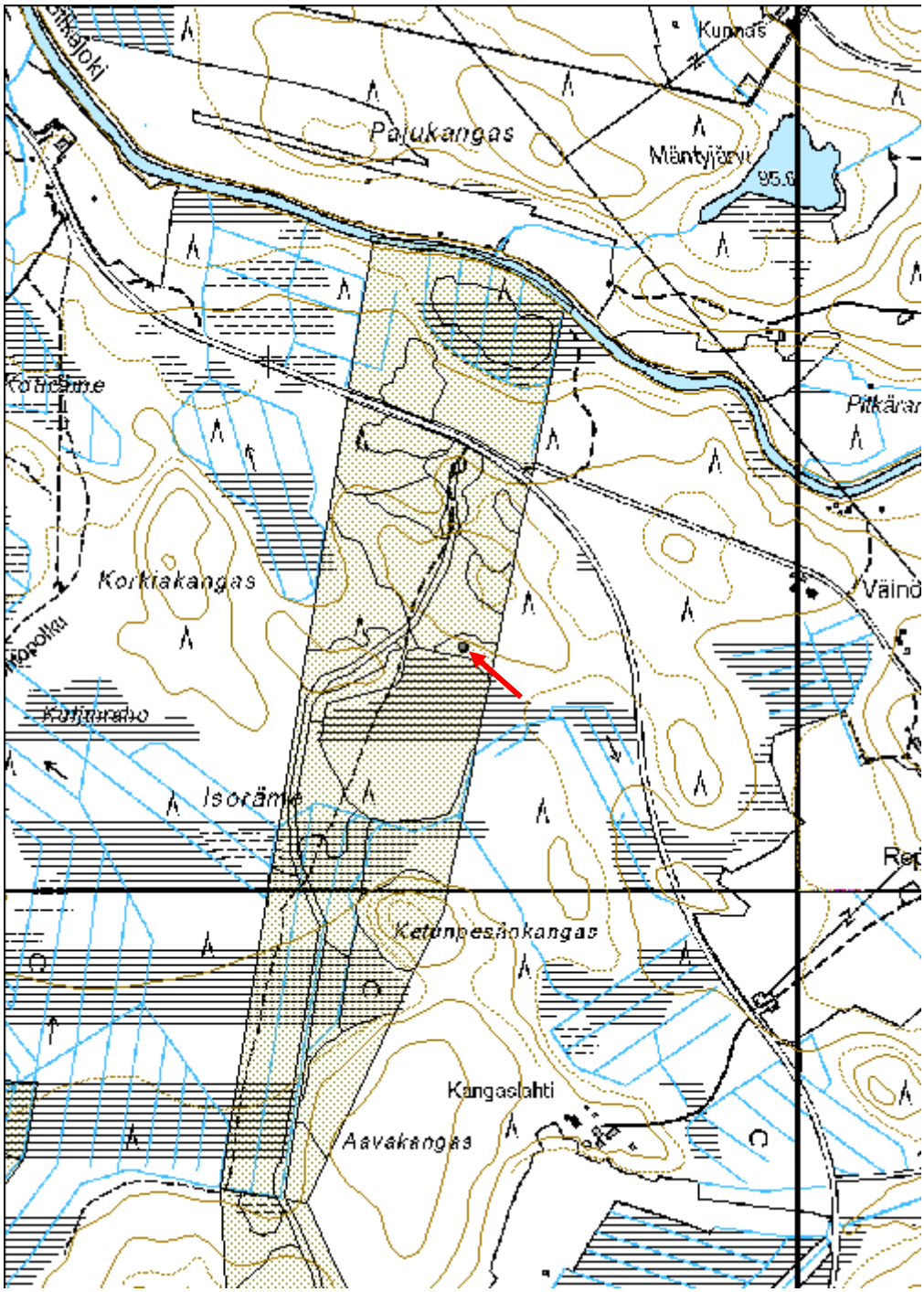

Palokangas 1 Tervahauta	MH-tunnus: 148591

Kohdetyyppi:	9 Valmistuspaikat/työpaikat	**Haltija:**	151 Metsätalous Pohjanmaa
Ajoitus:	7116 Uusi aika	**Ylläpitäjä:**	151 Metsätalous Pohjanmaa
Rakentamisvuosi:		**Kunta:**	630 Pyhäntä
Lukumäärä:	1		

Koordinaatti-selitys:		**Geometria tuotettu:**	4 Gps-mittaus, korjaamaton
Koordinaatit:	X 7121943, Y 3475877, Z 117	**Löydöt:**	

Taustatiedot

Kohde tarkastettiin inventoinnissa 10.9.2012, se on merkitty peruskartalle.

Ympäristön kuvaus

Etelä-pohjois-suuntainen laajan harjujakson pohjoispää, kuivaa mäntykangasta, varttunutta kasvatusmetsää, osittain aukea.

Kohteen kuvaus

Kohde sijaitsee harjun notkelman kohdalla. Haudan läpimitta valli mukaan lukien on 12 m, vallin korkeus 1,2 m; kuopan läpimitta 7 m ja syvyys 1,4 m; halssi suuntautuu länteen, pituus 5 m ja syvyys 2,1 m. Haudan päällä kasvaa nuoria koivuja ja kuusi, ympäristö on avohakattu.

Kohteen rajaus

Kohde rajautuu pistemäisesti.

Tulkinta

Tervahauta

Lisätietoja

Toimenpiteet

Tarkastukset

Tila: 3 Toteutettu Laji: 6 Suojeluarvojen tarkastus Tarkastusvuosi: 2012
Tarkastuspvm: 10.9.2012 Tarkastaja: H.-P. Schulz
Kuvaus: KMO-kulttuuriperintöinventointi

Viranomais-		**Kunto:**	1 Hyvä

rekisterinro:			
		Olotila:	2 Ei käytössä
Arvotus:	3 Esitys mj-luokka II	**Kohteen suojelu:**	9 Muu suojeluarvo
Selitys:		**Selitys:**	

Ympäristön suojelu:	0 Ei määritelty
Selitys:	

Yleiskuva kaakosta.

Kohdetyyppi:	9 Valmistuspaikat/työpaikat	Copyright:	© *Metsähallitus 2008* © *Maanmittauslaitos 1/MML/08*
Koordinaatit:	X 7121943, Y 3475877, Z 117	Mittakaava:	1:10000

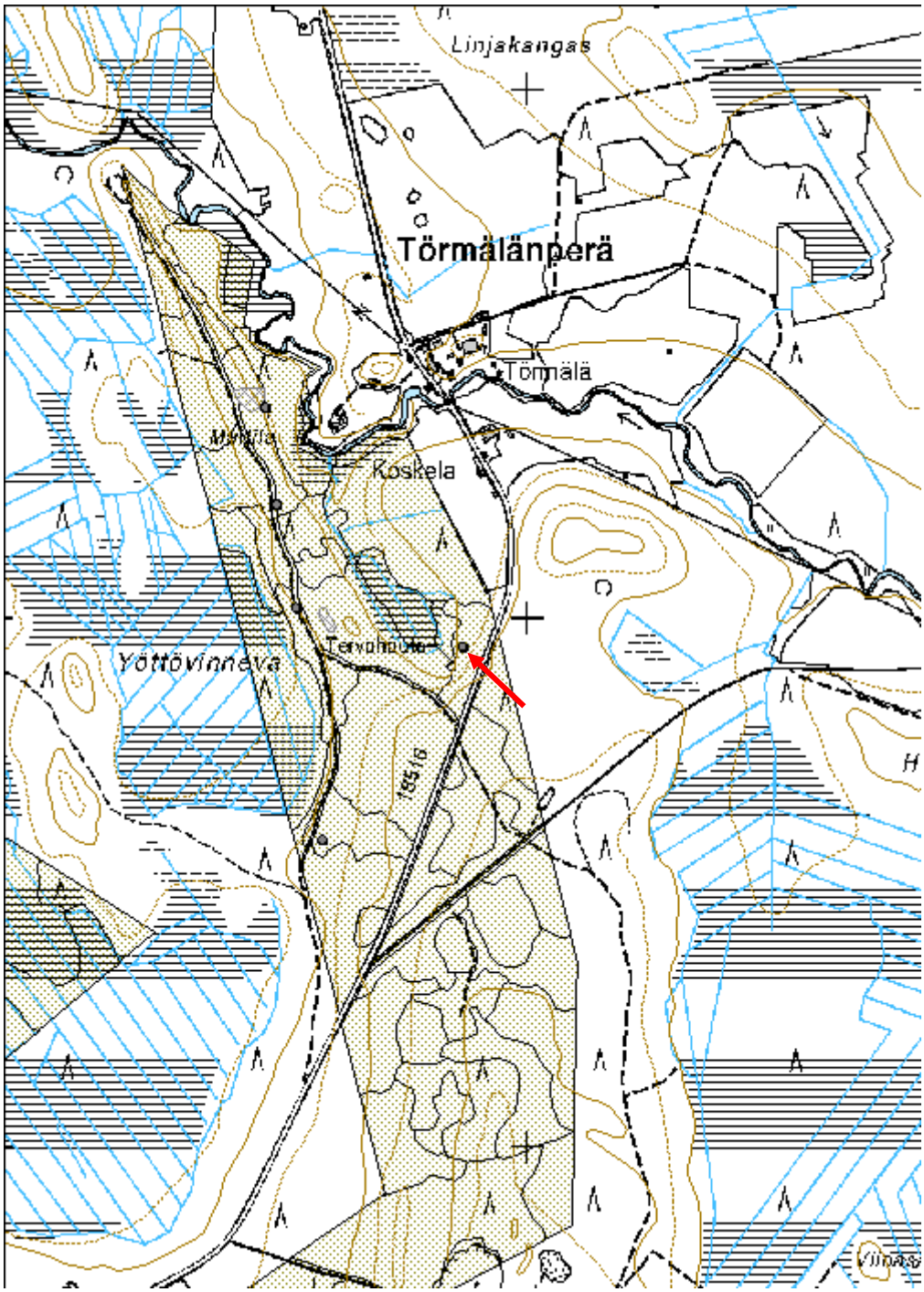

Palokangas 2 Tervahauta	MH-tunnus: 148594

Kohdetyyppi:	9 Valmistuspaikat/työpaikat	**Haltija:**	151 Metsätalous Pohjanmaa
Ajoitus:	7116 Uusi aika	**Ylläpitäjä:**	151 Metsätalous Pohjanmaa
Rakentamisvuosi:		**Kunta:**	630 Pyhäntä
Lukumäärä:	1		

Koordinaatti-selitys:		**Geometria tuotettu:**	4 Gps-mittaus, korjaamaton
Koordinaatit:	X 7121578, Y 3475612, Z 116	**Löydöt:**	

Taustatiedot

Kohde tarkastettiin inventoinnissa 10.9.2012, lähde Sutigis.

Ympäristön kuvaus

Etelä-pohjois-suuntainen laajan harjujakson pohjoispää, kuivaa mäntykangasta, varttunutta kasvatusmetsää, osittain aukea.

Kohteen kuvaus

Hauta sijaitsee harjun länsilaidalla loivalla länsirinteellä, läpimitta valli mukaan lukien on 11 m, kuopan läpimitta 6 m ja syvyys 1,5 m; halssi suuntautuu länteen, pituus 3,5 m ja syvyys 2,2 m. Puusto on poistettu haudan päältä, ympäristö on avohakattu. Haudan ympärille on jätetty n. 1 m korkeita kantoja.

Kohteen rajaus

Kohde rajautuu pistemäisesti.

Tulkinta

Tervahauta

Lisätietoja

Toimenpiteet

Tarkastukset

Tila: 3 Toteutettu Laji: 6 Suojeluarvojen tarkastus Tarkastusvuosi: 2012
Tarkastuspvm: 10.9.2012 Tarkastaja: H.-P. Schulz
Kuvaus: KMO-kulttuuriperintöinventointi

Viranomais-		**Kunto:**	2 Keskinkertainen

rekisterinro:			
		Olotila:	2 Ei käytössä
Arvotus:	3 Esitys mj-luokka II	**Kohteen suojelu:**	9 Muu suojeluarvo
Selitys:		**Selitys:**	

Ympäristön suojelu:	0 Ei määritelty
Selitys:	

Yleiskuva etelästä, halssi etualalla.

Kohdetyyppi:	9 Valmistuspaikat/työpaikat	Copyright:	© *Metsähallitus 2008* © *Maanmittauslaitos 1/MML/08*
Koordinaatit:	X 7121578, Y 3475612, Z 116	Mittakaava:	1:10000

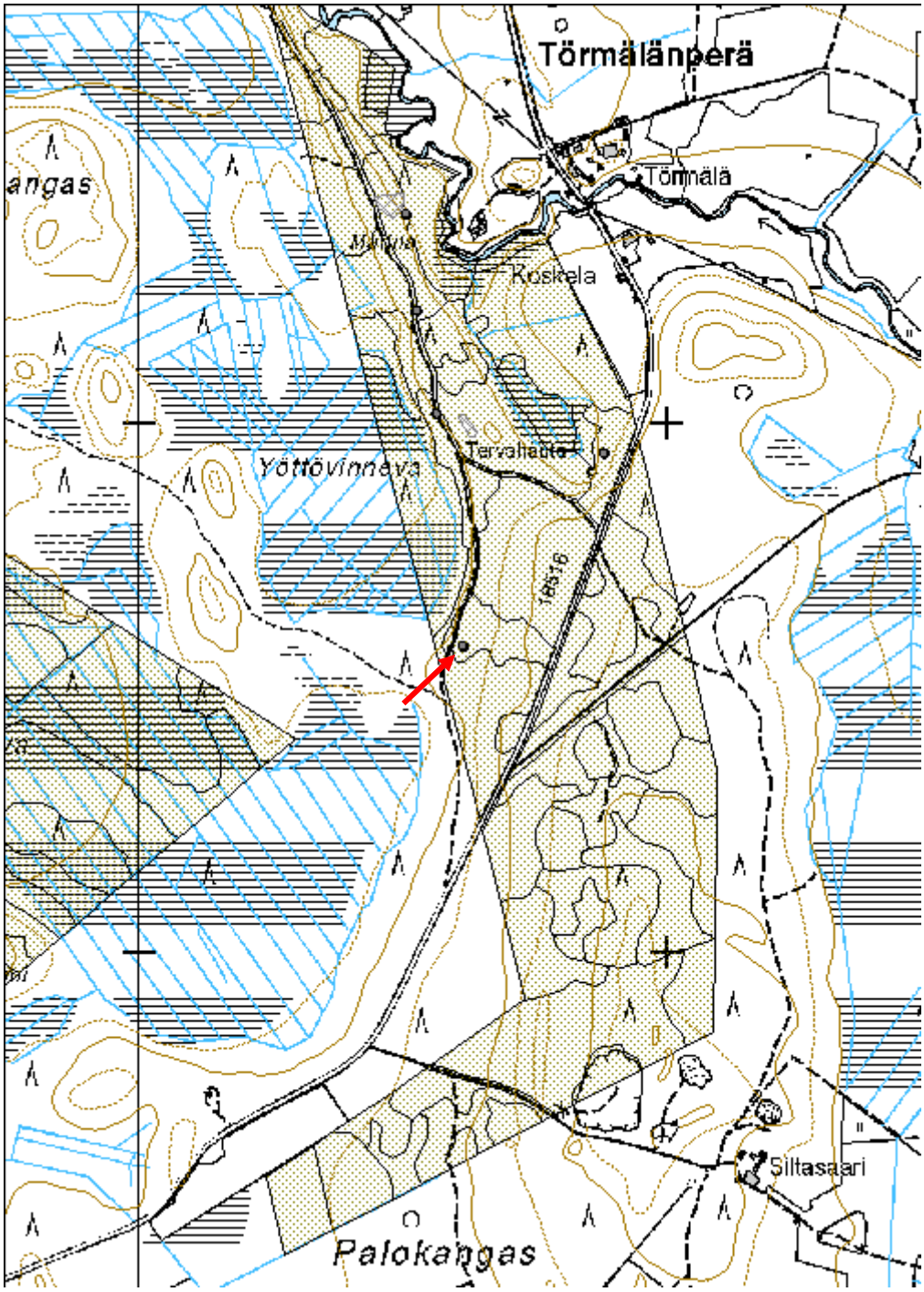

Ruunakangas 1 Tervahauta	MH-tunnus: 148605

Kohdetyyppi:	9 Valmistuspaikat/työpaikat	**Haltija:**	151 Metsätalous Pohjanmaa
Ajoitus:	7116 Uusi aika	**Ylläpitäjä:**	151 Metsätalous Pohjanmaa
Rakentamisvuosi:		**Kunta:**	630 Pyhäntä
Lukumäärä:	1		

Koordinaatti-selitys:		**Geometria tuotettu:**	4 Gps-mittaus, korjaamaton
Koordinaatit:	X 7124655, Y 3475093, Z 126	**Löydöt:**	

Taustatiedot

Kohde tarkastettiin inventoinnissa 10.9.2012, lähde Sutigis.

Ympäristön kuvaus

Leveän harjujakson koillispää, kuiva mäntykangas, varttunutta kasvatusmetsää, alarinteellä kasvaa myös kuusia ja koivuja.

Kohteen kuvaus

Kohde sijaitsee tasanteella harjun itälaidalla.; mahdollisesti tuplahauta, haudan läpimittavalli mukaan lukien 15 m, kuopan läpimitta 7 m ja syvyys 0,9 m. Halssi suuntautuu itään, pituus 3,5 m ja syvyys 1,8 m. Haudan päällä kasvaa isoja mäntyjä.

Kohteen rajaus

Kohde rajautuu pistemäisesti.

Tulkinta

Tervahauta

Lisätietoja

Toimenpiteet

Tarkastukset

Tila: 3 Toteutettu Laji: 6 Suojeluarvojen tarkastus Tarkastusvuosi: 2012
Tarkastuspvm: 10.9.2012 Tarkastaja: H.-P. Schulz
Kuvaus: KMO-kulttuuriperintöinventointi

Viranomais-		**Kunto:**	2 Keskinkertainen

rekisterinro:			
		Olotila:	2 Ei käytössä
Arvotus:	3 Esitys mj-luokka II	**Kohteen suojelu:**	9 Muu suojeluarvo
Selitys:		**Selitys:**	

Ympäristön suojelu:	0 Ei määritelty
Selitys:	

Yleiskuva lännestä.

Kohdetyyppi:	9 Valmistuspaikat/työpaikat	Copyright:	© *Metsähallitus 2008* © *Maanmittauslaitos 1/MML/08*
Koordinaatit:	X 7124655, Y 3475093, Z 126	Mittakaava:	1:10000

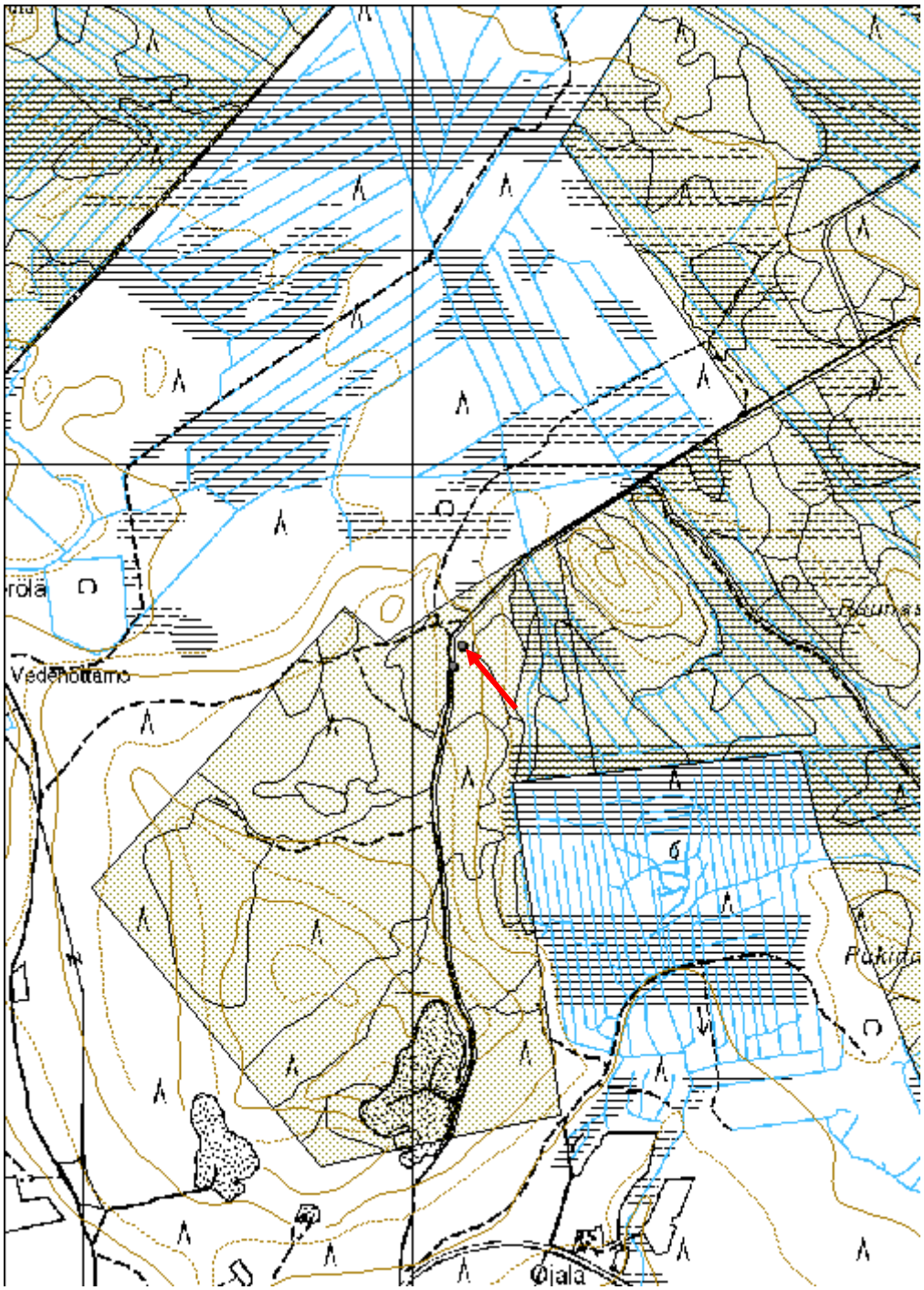

Ruunakangas 2 Tervapirtti jäännös	MH-tunnus: 148609

Kohdetyyppi:	1 Asuinpaikat	**Haltija:**	151 Metsätalous Pohjanmaa
Ajoitus:	7116 Uusi aika	**Ylläpitäjä:**	151 Metsätalous Pohjanmaa
Rakentamisvuosi:		**Kunta:**	630 Pyhäntä
Lukumäärä:	1		

Koordinaatti-selitys:		**Geometria tuotettu:**	4 Gps-mittaus, korjaamaton
Koordinaatit:	X 7124616, Y 3475075, Z 126	**Löydöt:**	

Taustatiedot

Kohde löytyi inventoinnissa 10.9.2012.

Ympäristön kuvaus

Leveän harjujakson koillispää, kuiva mäntykangas, varttunutta kasvatusmetsää, alarinteellä kasvaa myös kuusia ja koivuja.

Kohteen kuvaus

Kohde sijaitsee tasanteella harjun itälaidalla tervahaudasta (Reiska no. 148605) 40 m etelälounaaseen. Kiukaan jäänteet havaittiin tienleikkauksessa, noin kolmasosa siitä (1,1 m x 0,4 m) oli ojan itäpuolella säilynyt, loput tuhoutuivat ojaa kaivattaessa. Tien leikkauksessa oli 2, 5 m matkalla palaneita kiviä ja hiiltä.

Kohteen rajaus

Kohde rajautuu pistemäisesti.

Tulkinta

Tervapirtin jäännös.

Lisätietoja

Toimenpiteet

Tarkastukset

Tila: 3 Toteutettu Laji: 6 Suojeluarvojen tarkastus Tarkastusvuosi: 2012
Tarkastuspvm: 10.9.2012 Tarkastaja: H.-P. Schulz
Kuvaus: KMO-kulttuuriperintöinventointi

Viranomais-rekisterinro:		**Kunto:**	3 Huono

		Olotila:	2 Ei käytössä
Arvotus:	3 Esitys mj-luokka II	**Kohteen suojelu:**	9 Muu suojeluarvo
Selitys:		**Selitys:**	

Ympäristön suojelu:	0 Ei määritelty
Selitys:	

Kiukaan jäänteet tienleikkauksessa, lounaasta.

Kohdetyyppi:	1 Asuinpaikat	Copyright:	© *Metsähallitus 2008* © *Maanmittauslaitos 1/MML/08*
Koordinaatit:	X 7124616, Y 3475075, Z 126	Mittakaava:	1:10000

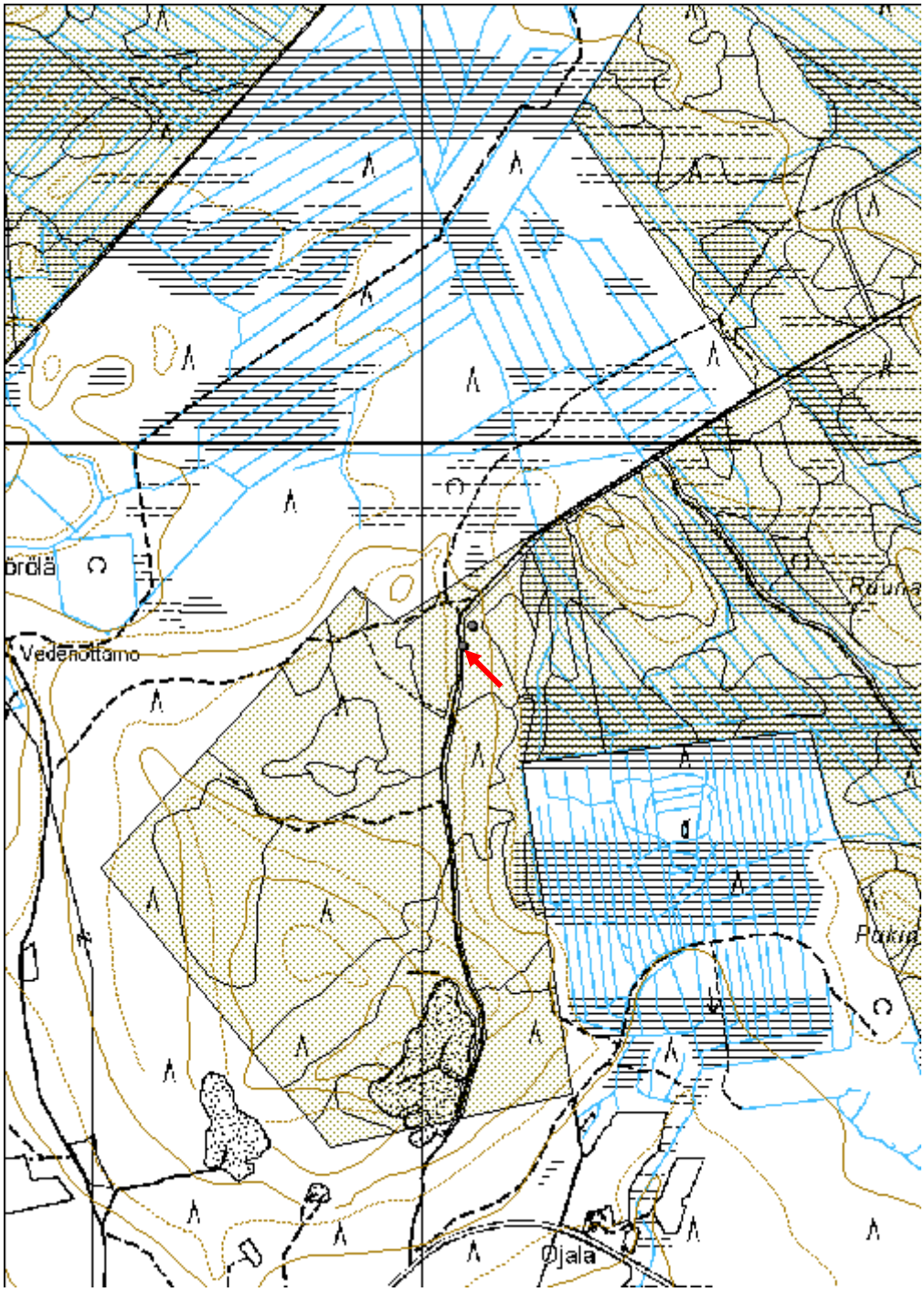

Kiuasaho Tervahauta	MH-tunnus: 148612

Kohdetyyppi:	9 Valmistuspaikat/työpaikat	**Haltija:**	151 Metsätalous Pohjanmaa
Ajoitus:	7116 Uusi aika	**Ylläpitäjä:**	151 Metsätalous Pohjanmaa
Rakentamisvuosi:		**Kunta:**	630 Pyhäntä
Lukumäärä:	1		

Koordinaatti-selitys:		**Geometria tuotettu:**	4 Gps-mittaus, korjaamaton
Koordinaatit:	X 7122096, Y 3478942, Z 134	**Löydöt:**	

Taustatiedot

Kohde tarkastettiin inventoinnissa 11.9.2012, lähde Sutigis.

Ympäristön kuvaus

Kaakko-luode-suuntainen korkea soraharjanne, rehevähkö kangas, paikoitellen lehto-mainen kangas.

Kohteen kuvaus

Kohde sijaitsee tasanteella harjanteen luoteispäässä, tuplahauta, läpimitta ulompi valli mukaan lukien 18 m, sisempi valli mukaan lukien 13 m, kuopan halkaisija 9 m ja syvyys 1,5 m. Halssi suuntautuu luoteeseen, pituus 6 m ja syvyys 1,9 m. Haudan päällä kasvaa isoja koivuja ja haapoja.

Kohteen rajaus

Kohde rajautuu pistemäisesti.

Tulkinta

Tervahauta

Lisätietoja

Toimenpiteet

Tarkastukset

Tila: 3 Toteutettu Laji: 6 Suojeluarvojen tarkastus Tarkastusvuosi: 2012
Tarkastuspvm: 11.9.2012 Tarkastaja: H.-P. Schulz
Kuvaus: KMO-kulttuuriperintöinventointi

Viranomais-		**Kunto:**	1 Hyvä

rekisterinro:			
		Olotila:	2 Ei käytössä
Arvotus:	3 Esitys mj-luokka II	**Kohteen suojelu:**	9 Muu suojeluarvo
Selitys:		**Selitys:**	

Ympäristön suojelu:	0 Ei määritelty
Selitys:	

Yleiskuva lännestä.

Kohdetyyppi:	9 Valmistuspaikat/työpaikat	Copyright:	© *Metsähallitus 2008* © *Maanmittauslaitos 1/MML/08*
Koordinaatit:	X 7122096, Y 3478942, Z 134	Mittakaava:	1:10000

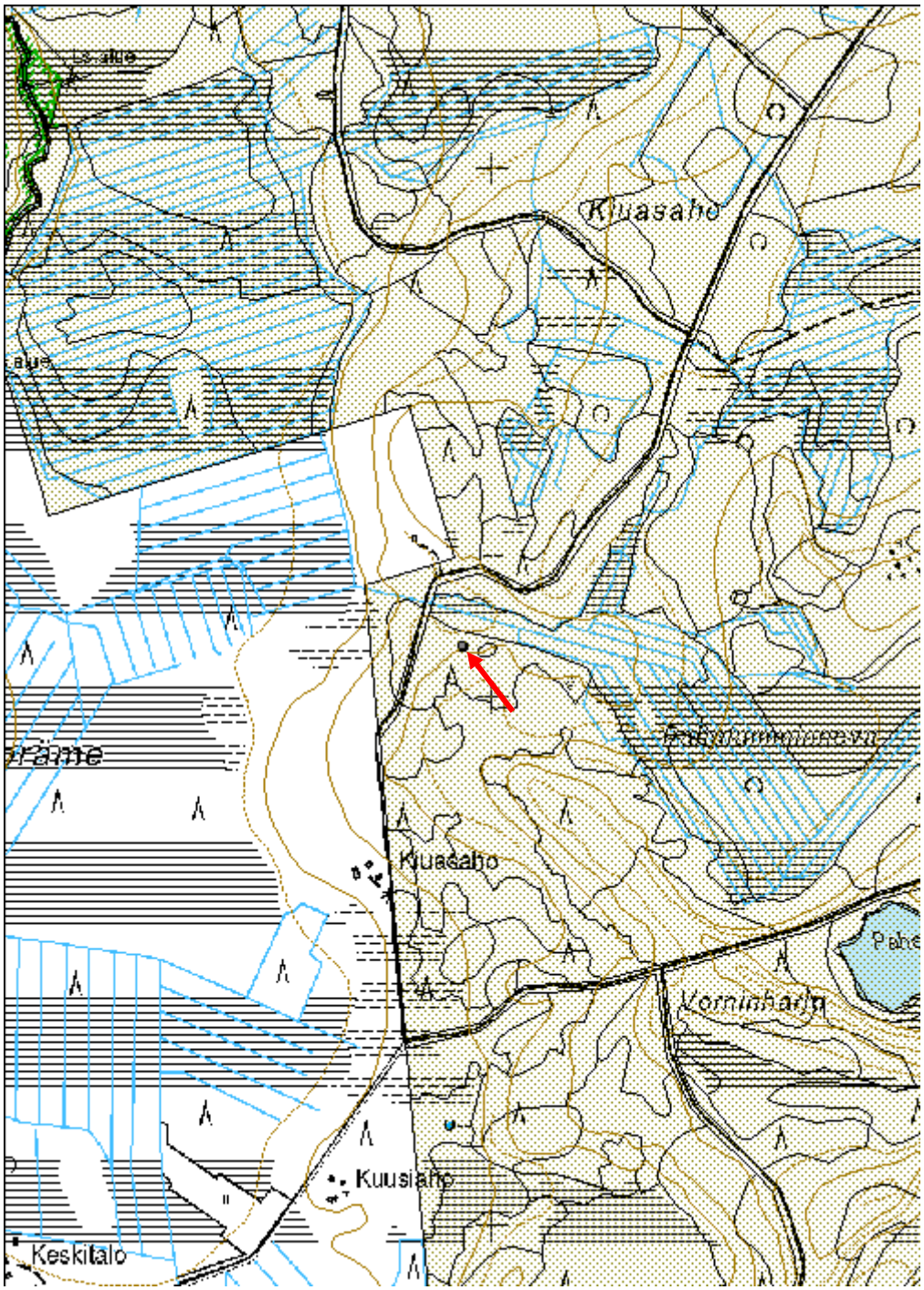

Joutensalo 1 Tervahauta

MH-tunnus: 148613

Kohdetyyppi:	9 Valmistuspaikat/työpaikat	**Haltija:**	151 Metsätalous Pohjanmaa
Ajoitus:	7116 Uusi aika	**Ylläpitäjä:**	151 Metsätalous Pohjanmaa
Rakentamisvuosi:		**Kunta:**	630 Pyhäntä
Lukumäärä:	1		

Koordinaatti-selitys:		**Geometria tuotettu:**	4 Gps-mittaus, korjaamaton
Koordinaatit:	X 7123615, Y 3479678, Z 132	**Löydöt:**	

Taustatiedot

Kohde tarkastettiin inventoinnissa 11.9.2012, lähde Sutigis.

Ympäristön kuvaus

Soiden ympäröimä matala kangas, rehevähkö sekametsä. Uudistuskypsä metsikkö.

Kohteen kuvaus

Kohde sijaitsee kankaan laella, haudan läpimitta valli mukaan lukien 23 m, kuopan läpimitta 18 m ja syvyys 1,6 m. Halssi suuntautuu pohjoiseen, pituus 4 m ja syvyys 2,2 m. Haudan päällä kasvaa isoja koivuja ja haapoja.

Kohteen rajaus

Kohde rajautuu pistemäisesti.

Tulkinta

Tervahauta

Lisätietoja

Toimenpiteet

Tarkastukset

Tila: 3 Toteutettu Laji: 6 Suojeluarvojen tarkastus Tarkastusvuosi: 2012
Tarkastuspvm: 11.9.2012 Tarkastaja: H.-P. Schulz
Kuvaus: KMO-kulttuuriperintöinventointi

Viranomais-rekisterinro:		**Kunto:**	2 Keskinkertainen

		Olotila:	2 Ei käytössä
Arvotus:	3 Esitys mj-luokka II	**Kohteen suojelu:**	9 Muu suojeluarvo
Selitys:		**Selitys:**	

Ympäristön suojelu:	0 Ei määritelty
Selitys:	

Tervahaudan kuoppa kaakosta.

Kohdetyyppi:	9 Valmistuspaikat/työpaikat	Copyright:	© *Metsähallitus 2008* © *Maanmittauslaitos 1/MML/08*
Koordinaatit:	X 7123615, Y 3479678, Z 132	Mittakaava:	1:10000

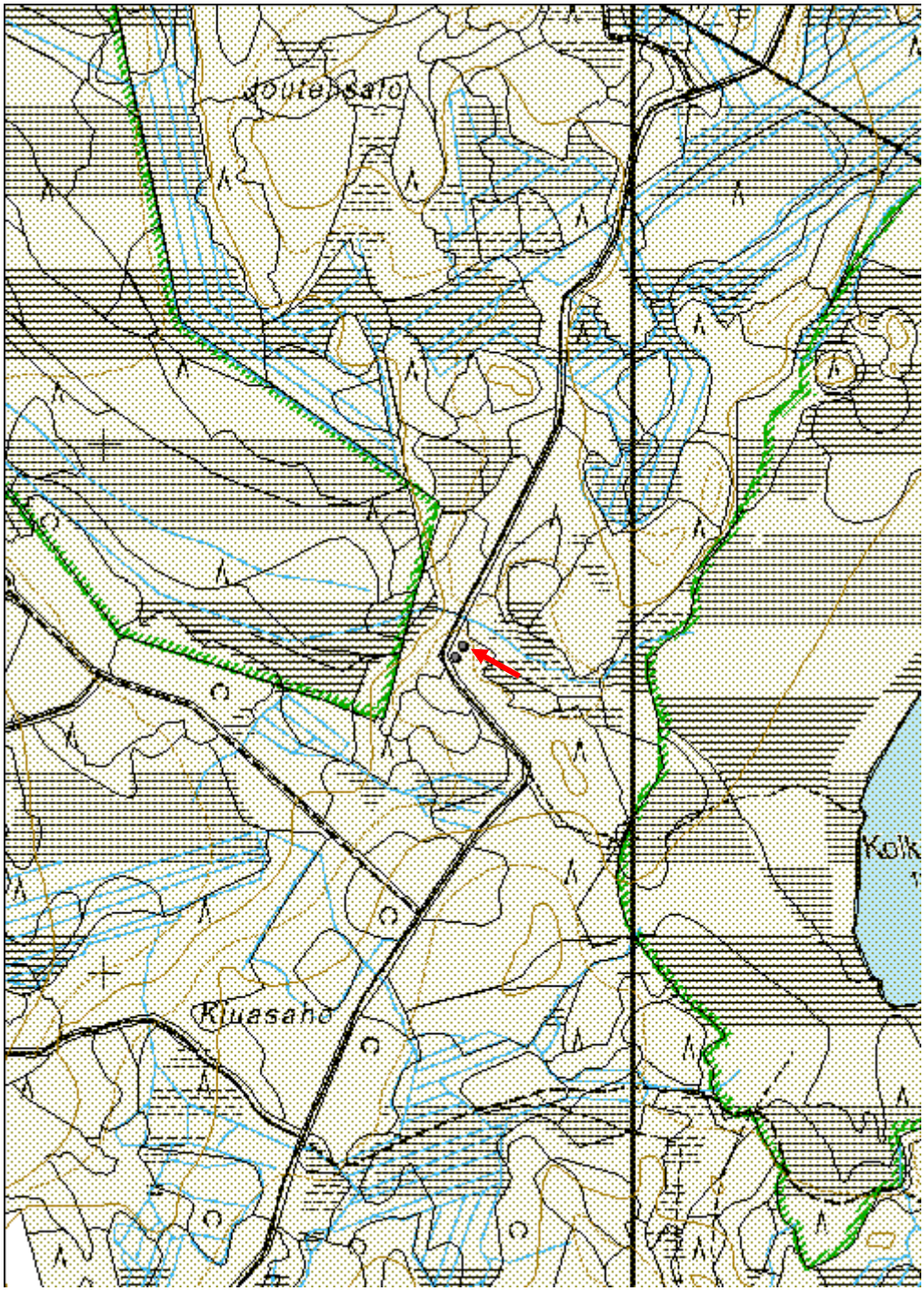

Joutensalo 2 Tervapirtti jäännös	MH-tunnus: 148614

Kohdetyyppi:	1 Asuinpaikat	**Haltija:**	151 Metsätalous Pohjanmaa
Ajoitus:	7116 Uusi aika	**Ylläpitäjä:**	151 Metsätalous Pohjanmaa
Rakentamisvuosi:		**Kunta:**	630 Pyhäntä
Lukumäärä:	1		

Koordinaatti-selitys:		**Geometria tuotettu:**	4 Gps-mittaus, korjaamaton
Koordinaatit:	X 7123594, Y 3479664, Z 132	**Löydöt:**	

Taustatiedot

Kohde löytyi inventoinnissa 11.9.2012.

Ympäristön kuvaus

Soiden ympäröimä matala kangas, rehevähkö sekametsä. Uudistuskypsä metsikkö.

Kohteen kuvaus

Kohde sijaitsee kankaan laella tervahaudasta (kohde Reiska no. 148613) 25 m lounaaseen. Paikalla on pienen rakennuksen maaperustus (mitat 4 x 4 m), maavallin leveys on 0,5 - 0,6 m ja korkeus 0,3 m. Sisätilassa on neliömäinen kuoppa, mitat 2,5 x 2,5 m ja syvyys 0,6 m.

Kohteen rajaus

Kohde rajautuu pistemäisesti.

Tulkinta

Tervapirtin jäännös

Lisätietoja

Toimenpiteet

Tarkastukset

Tila: 3 Toteutettu Laji: 6 Suojeluarvojen tarkastus Tarkastusvuosi: 2012
Tarkastuspvm: 11.9.2012 Tarkastaja: H.-P. Schulz
Kuvaus: KMO-kulttuuriperintöinventointi

Viranomais-rekisterinro:		**Kunto:**	3 Huono
		Olotila:	2 Ei käytössä
Arvotus:	3 Esitys mj-luokka II	**Kohteen**	9 Muu suojeluarvo

Selitys:	**suojelu:** **Selitys:**

Ympäristön suojelu:	0 Ei määritelty
Selitys:	

Yleiskuva luoteesta.

Kohdetyyppi:	1 Asuinpaikat	Copyright:	© *Metsähallitus 2008* © *Maanmittauslaitos 1/MML/08*
Koordinaatit:	X 7123594, Y 3479664, Z 132	Mittakaava:	1:10000

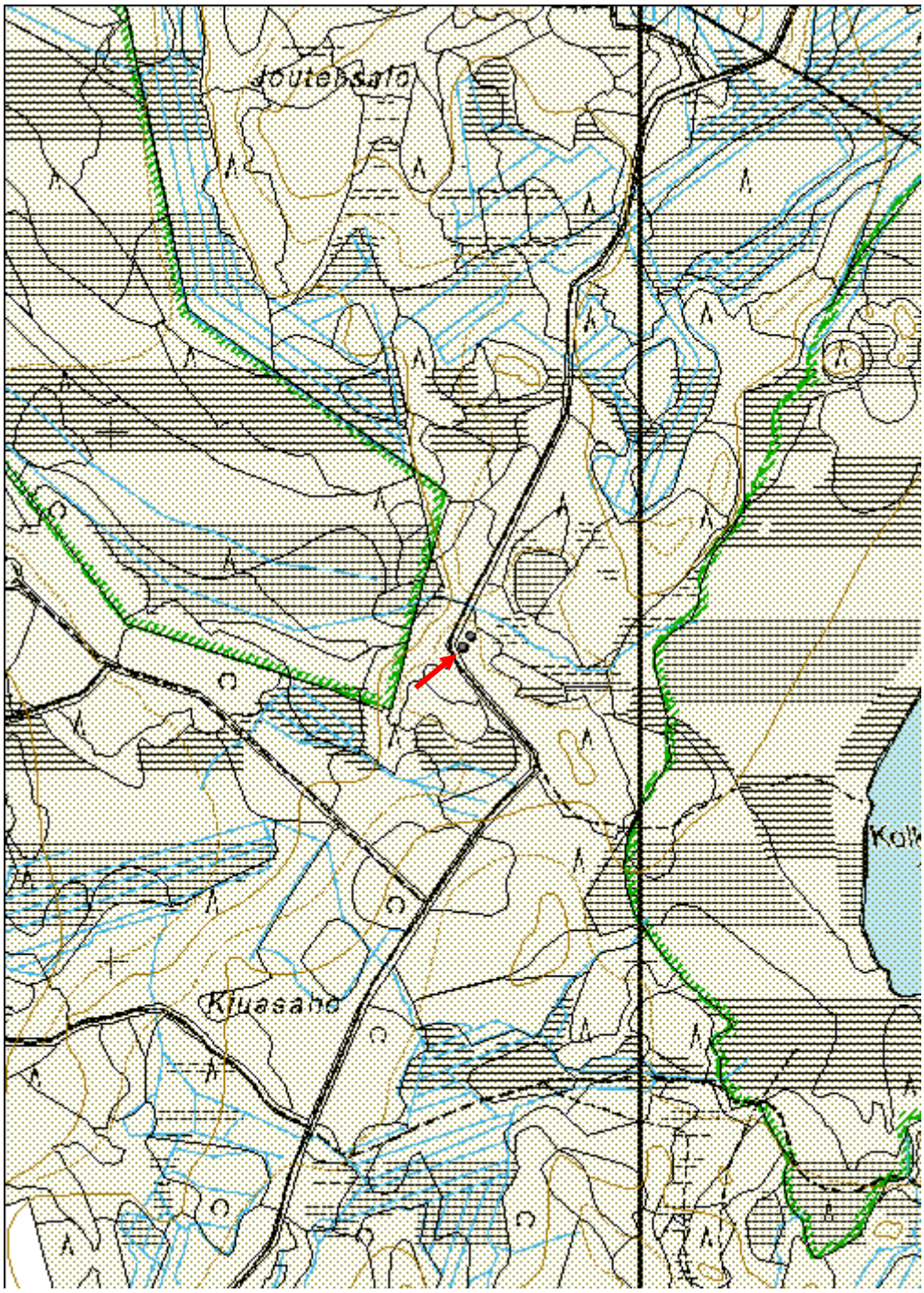

Pahalamminharju Tervahauta	MH-tunnus: 148619

Kohdetyyppi:	9 Valmistuspaikat/työpaikat	**Haltija:**	151 Metsätalous Pohjanmaa
Ajoitus:	7116 Uusi aika	**Ylläpitäjä:**	151 Metsätalous Pohjanmaa
Rakentamisvuosi:		**Kunta:**	630 Pyhäntä
Lukumäärä:	1		

Koordinaatti-selitys:		**Geometria tuotettu:**	4 Gps-mittaus, korjaamaton
Koordinaatit:	X 7121352, Y 3480122, Z 150	**Löydöt:**	

Taustatiedot

Kohde löytyi inventoinnissa 11.9.2012 (lidaraineisto).

Ympäristön kuvaus

Kaakko-luode-suuntainen korkea soraharjanne, rehevähkö kangas, paikoitellen lehtomainen kangas; kaakkoisosassa on lampi ja yksittäisiä kalliopaljastumia.

Kohteen kuvaus

Hauta sijaitsee harjanteen kaakkoispäässä notkelman itäpuolella, läpimitta valli mukaan lukien 21 m, kuopan läpimitta 13 m ja syvyys 1,4 m. Halssi suuntautuu lounaaseen, pituus 4 m ja syvyys 2,2 m. Vallin päällä kasvaa isoja mäntyjä ja nuoria lehtipuita.
Haudan länsipuolella on 10 m pitkä, 2 m leveä ja 0,9 m syvä kaivanto, jonka ympärillä on matala valli. Rakenteen tarkoitus on epäselvä.

Kohteen rajaus

Kohde rajautuu pistemäisesti.

Tulkinta

Tervahauta

Lisätietoja

Toimenpiteet

Tarkastukset

Tila: 3 Toteutettu Laji: 6 Suojeluarvojen tarkastus Tarkastusvuosi: 2012
Tarkastuspvm: 11.9.2012 Tarkastaja: H.-P. Schulz
Kuvaus: KMO-kulttuuriperintöinventointi

Viranomais-rekisterinro:		**Kunto:**	1 Hyvä
		Olotila:	2 Ei käytössä
Arvotus:	3 Esitys mj-luokka II	**Kohteen suojelu:**	9 Muu suojeluarvo
Selitys:		**Selitys:**	

Ympäristön suojelu:	0 Ei määritelty
Selitys:	

Tervahaudan kuoppa lounaasta.

Kohdetyyppi:	9 Valmistuspaikat/työpaikat	Copyright:	© *Metsähallitus 2008* © *Maanmittauslaitos 1/MML/08*
Koordinaatit:	X 7121352, Y 3480122, Z 150	Mittakaava:	1:10000

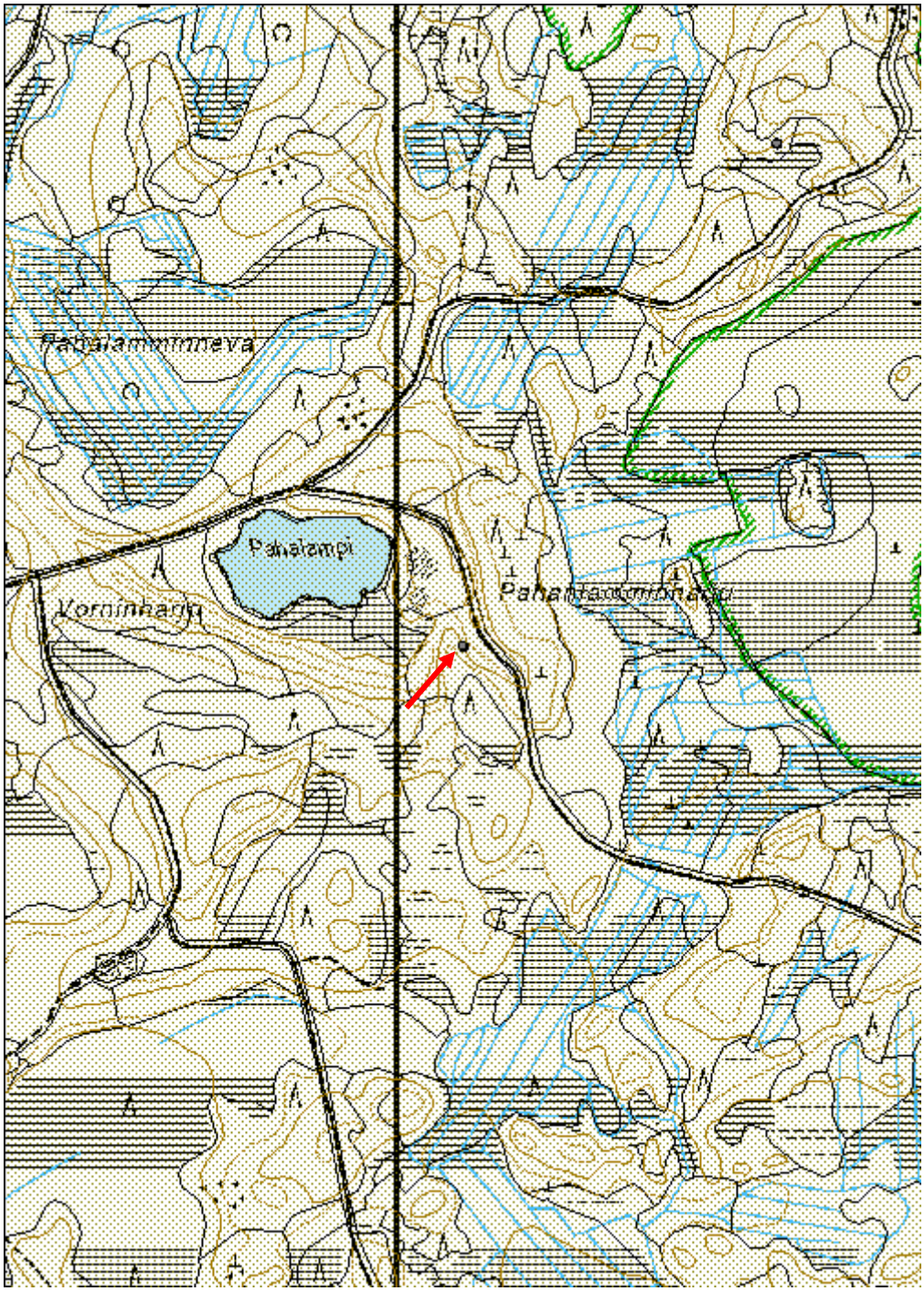

Piiparinmäki 2 Tervahauta	MH-tunnus: 148625

Kohdetyyppi:	9 Valmistuspaikat/työpaikat	**Haltija:**	151 Metsätalous Pohjanmaa
Ajoitus:	7116 Uusi aika	**Ylläpitäjä:**	151 Metsätalous Pohjanmaa
Rakentamisvuosi:		**Kunta:**	630 Pyhäntä
Lukumäärä:	1		

Koordinaatti-selitys:		**Geometria tuotettu:**	4 Gps-mittaus, korjaamaton
Koordinaatit:	X 7121724, Y 3485098, Z 148	**Löydöt:**	

Taustatiedot

Kohde tarkastettiin inventoinnissa 11.9.2012, lähde Sutigis.

Ympäristön kuvaus

Soiden ympäröimä matala kangas korkean soraharjanteen länsipuolella, rehevähkö havumetsä, osittain aukea.

Kohteen kuvaus

Hauta sijaitsee tasanteella kankaan länsiosassa, ympäristö on avohakattu ja muokattu ja puut haudanpäältä poistettu. Läpimitta valli mukaan lukien 12 m, kuopan läpimitta 6 m ja syvyys 1,3 m, halssi suuntautuu etelään, pituus 5 m ja syvyys 2,4 m.

Kohteen rajaus

Kohde rajautuu pistemäisesti.

Tulkinta

Tervahauta

Lisätietoja

Toimenpiteet

Tarkastukset

Tila: 3 Toteutettu Laji: 6 Suojeluarvojen tarkastus Tarkastusvuosi: 2012
Tarkastuspvm: 11.9.2012 Tarkastaja: H.-P. Schulz
Kuvaus: KMO-kulttuuriperintöinventointi

Viranomais-		**Kunto:**	2 Keskinkertainen

rekisterinro:			
		Olotila:	2 Ei käytössä
Arvotus:	3 Esitys mj-luokka II	**Kohteen suojelu:**	9 Muu suojeluarvo
Selitys:		**Selitys:**	

Ympäristön suojelu:	0 Ei määritelty
Selitys:	

Yleiskuva kaakosta.

Kohdetyyppi:	9 Valmistuspaikat/työpaikat	Copyright:	© *Metsähallitus 2008* © *Maanmittauslaitos 1/MML/08*
Koordinaatit:	X 7121724, Y 3485098, Z 148	Mittakaava:	1:10000

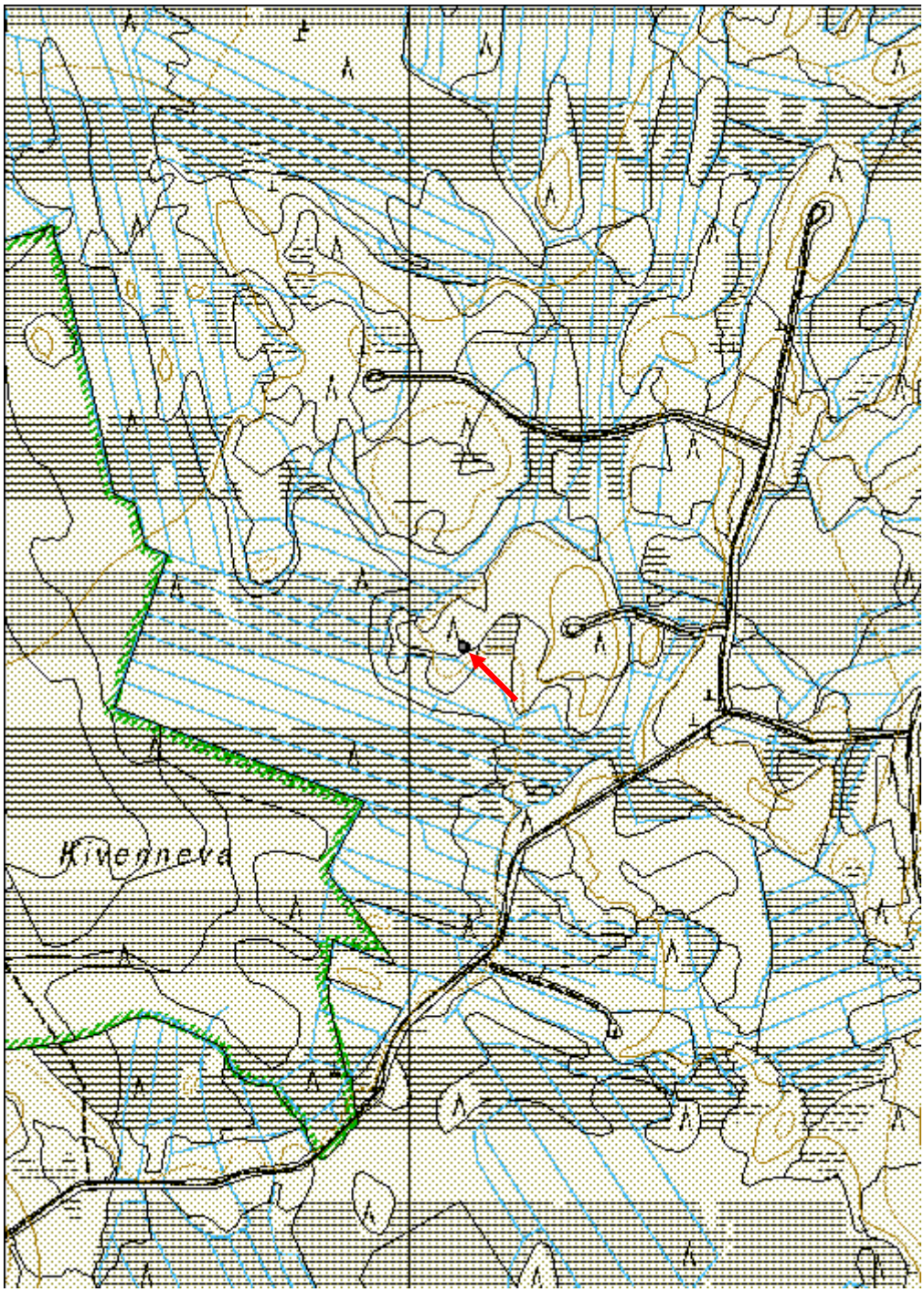

Honkamäki Tervahauta

MH-tunnus: 148629

Kohdetyyppi:	9 Valmistuspaikat/työpaikat	**Haltija:**	151 Metsätalous Pohjanmaa
Ajoitus:	7116 Uusi aika	**Ylläpitäjä:**	151 Metsätalous Pohjanmaa
Rakentamisvuosi:		**Kunta:**	630 Pyhäntä
Lukumäärä:	1		

Koordinaatti-selitys:		**Geometria tuotettu:**	6 Digitointi, mittakaava >=1:10000
Koordinaatit:	X 7122821, Y 3472476, Z 113	**Löydöt:**	

Taustatiedot

Kaukokartoitus 12.9.2012, Lidaraineisto, lähde Sutigis.

Ympäristön kuvaus

Soiden ympäröimän kankaan loiva pohjoisrinne, tuore sekametsä, nuorta kasvatusmetsikkö.

Kohteen kuvaus

Hauta sijaitsee kankaalta pohjoiseen lähtevällä harjanteella, läpimitta valli mukaan lukien 18 n. m, kuopan läpimitta n. 10 m, halssi suuntautuu koilliseen, pituus n. 8 m.

Kohteen rajaus

Kohde rajautuu pistemäisesti.

Tulkinta

Tervahauta

Lisätietoja

Toimenpiteet

Tarkastukset

Tila: 3 Toteutettu Laji: 6 Suojeluarvojen tarkastus Tarkastusvuosi: 2012
Tarkastuspvm: 12.9.2012 Tarkastaja: H.-P. Schulz
Kuvaus: KMO-kulttuuriperintöinventointi

Viranomais-rekisterinro:		**Kunto:**	0 Ei määritelty
		Olotila:	2 Ei käytössä

Arvotus:	3 Esitys mj-luokka II	**Kohteen suojelu:**	9 Muu suojeluarvo
Selitys:		**Selitys:**	

Ympäristön suojelu:	0 Ei määritelty
Selitys:	

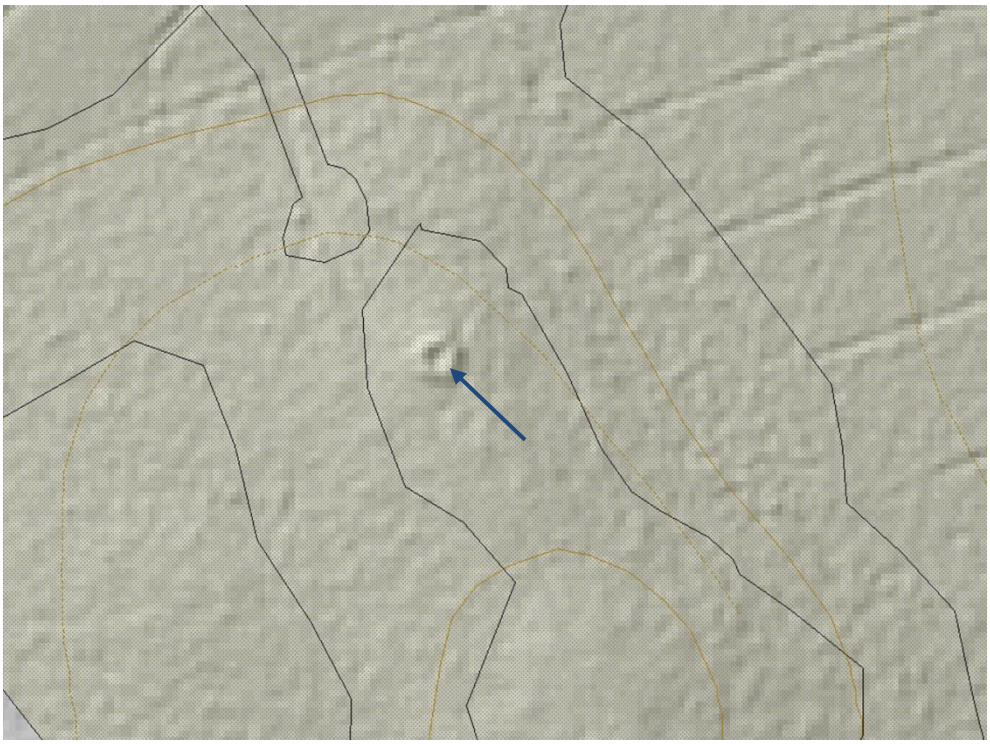

Lidar-vinovalovarjoste, tervahauta nuolen kohdalla.

Kohdetyyppi:	9 Valmistuspaikat/työpaikat	Copyright:	© *Metsähallitus 2008* © *Maanmittauslaitos 1/MML/08*
Koordinaatit:	X 7122821, Y 3472476, Z 113	Mittakaava:	1:10000

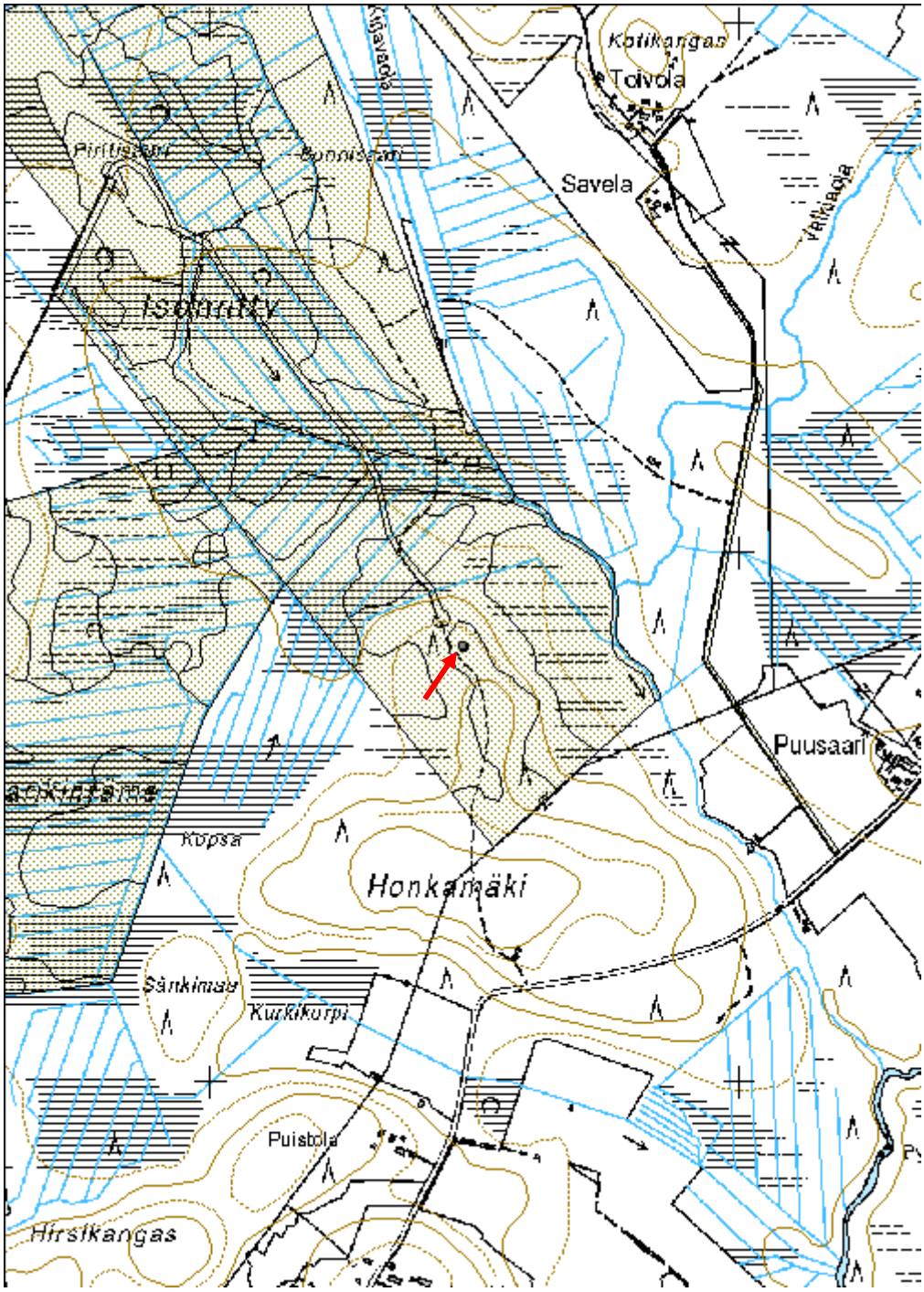

Kolkanjärvi E Tervahauta

MH-tunnus: 148632

Kohdetyyppi:	9 Valmistuspaikat/työpaikat	**Haltija:**	151 Metsätalous Pohjanmaa
Ajoitus:	7116 Uusi aika	**Ylläpitäjä:**	151 Metsätalous Pohjanmaa
Rakentamisvuosi:		**Kunta:**	630 Pyhäntä
Lukumäärä:	1		

Koordinaatti-selitys:		**Geometria tuotettu:**	6 Digitointi, mittakaava >=1:10000
Koordinaatit:	X 7122302, Y 3480715, Z 145	**Löydöt:**	

Taustatiedot

Kaukokartoitus 12.9.2012, Lidaraineisto, lähde Sutigis.

Ympäristön kuvaus

Soiden ympäröimä kivinen kangas, tuoreehko havumetsä, nuorta kasvatusmetsikkö, osittain aukea.

Kohteen kuvaus

Hauta sijaitsee kankaan etelärinteeltä lähellä suota. Läpimitta valli mukaan lukien n. 15 m, kuopan läpimitta n. 10 m; halssi suuntautuu kaakkoon, pituus on epäselvä.

Kohteen rajaus

Kohde rajautuu pistemäisesti

Tulkinta

Tervahauta

Lisätietoja

Toimenpiteet

Tarkastukset

Tila: 3 Toteutettu Laji: 6 Suojeluarvojen tarkastus Tarkastusvuosi: 2012
Tarkastuspvm: 12.9.2012 Tarkastaja: H.-P. Schulz
Kuvaus: KMO-kulttuuriperintöinventointi

Viranomais-rekisterinro:		**Kunto:**	0 Ei määritelty

		Olotila:	2 Ei käytössä
Arvotus:	3 Esitys mj-luokka II	**Kohteen suojelu:**	9 Muu suojeluarvo
Selitys:		**Selitys:**	

Ympäristön suojelu:	0 Ei määritelty
Selitys:	

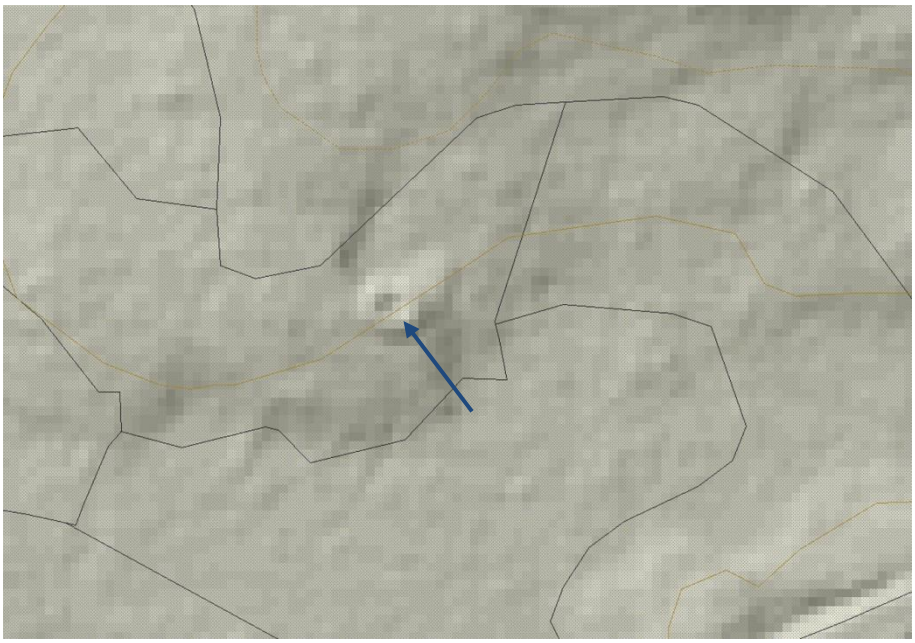

Lidar-vinovalovarjoste, tervahauta nuolen kohdalla

Kohdetyyppi:	9 Valmistuspaikat/työpaikat	Copyright:	© *Metsähallitus 2008* © *Maanmittauslaitos 1/MML/08*
Koordinaatit:	X 7122302, Y 3480715, Z 145	Mittakaava:	1:10000

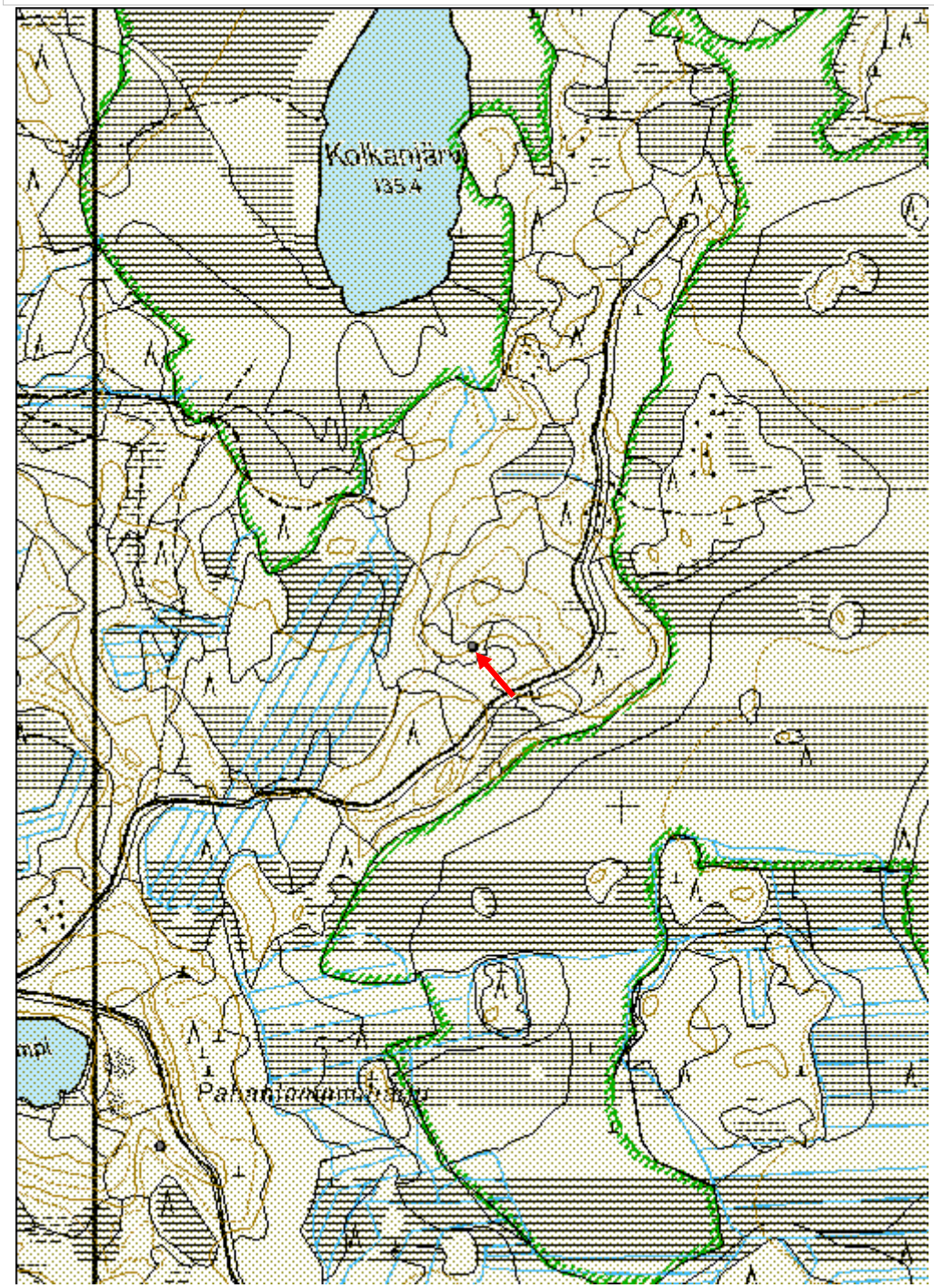

Asikaisenkangas Tervahauta	MH-tunnus: 148634

Kohdetyyppi:	9 Valmistuspaikat/työpaikat	**Haltija:**	151 Metsätalous Pohjanmaa
Ajoitus:	7116 Uusi aika	**Ylläpitäjä:**	151 Metsätalous Pohjanmaa
Rakentamisvuosi:		**Kunta:**	630 Pyhäntä
Lukumäärä:	1		

Koordinaatti-selitys:		**Geometria tuotettu:**	6 Digitointi, mittakaava >=1:10000
Koordinaatit:	X 7120060, Y 3483577, Z 148	**Löydöt:**	

Taustatiedot

Kaukokartoitus 12.9.2012, Lidaraineisto.

Ympäristön kuvaus

Laajan kankaan eteläinen haara kahden suon välissä. Tuoreehko sekametsä, taimikkoa

Kohteen kuvaus

Hauta sijaitsee tasanteella, läpimitta valli mukaan lukien n. 15 m, kuopan läpimitta n. 9 m. Halssin suunta ja koko epäselvä.

Kohteen rajaus

Kohde rajautuu pistemäisesti.

Tulkinta

Tervahauta

Lisätietoja

Toimenpiteet

Tarkastukset

Tila: 3 Toteutettu Laji: 6 Suojeluarvojen tarkastus Tarkastusvuosi: 2012
Tarkastuspvm: 12.9.2012 Tarkastaja: H.-P. Schulz
Kuvaus: KMO-kulttuuriperintöinventointi

Viranomais-rekisterinro:		**Kunto:**	0 Ei määritelty
		Olotila:	2 Ei käytössä

Arvotus:	3 Esitys mj-luokka II	**Kohteen suojelu:**	9 Muu suojeluarvo
Selitys:		**Selitys:**	

Ympäristön suojelu:	0 Ei määritelty
Selitys:	

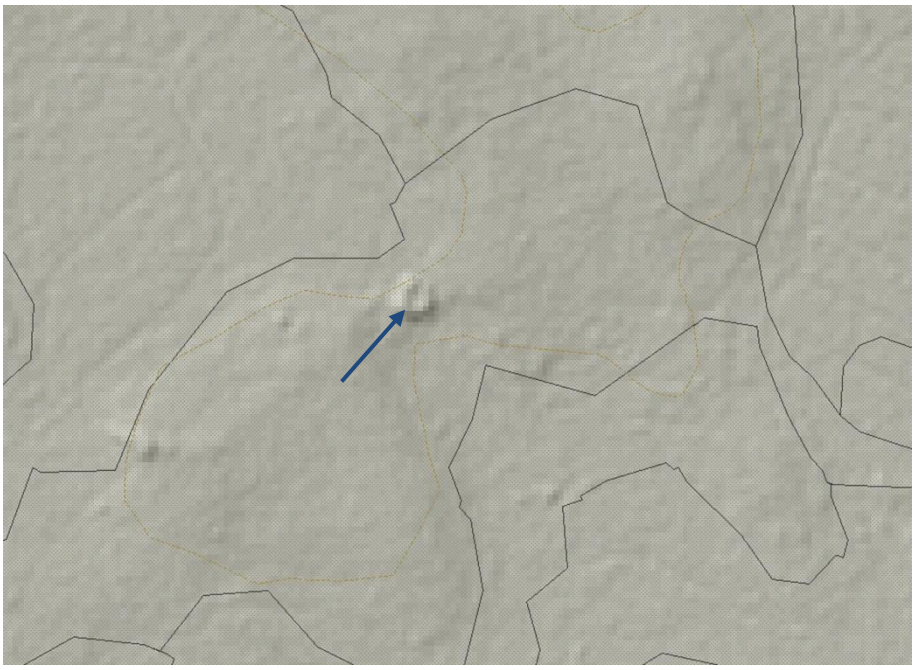

Lidar-vinovalovarjoste, tervahauta nuolen kohdalla.

Kohdetyyppi:	9 Valmistuspaikat/työpaikat	Copyright:	© *Metsähallitus 2008* © *Maanmittauslaitos 1/MML/08*
Koordinaatit:	X 7120060, Y 3483577, Z 148	Mittakaava:	1:10000

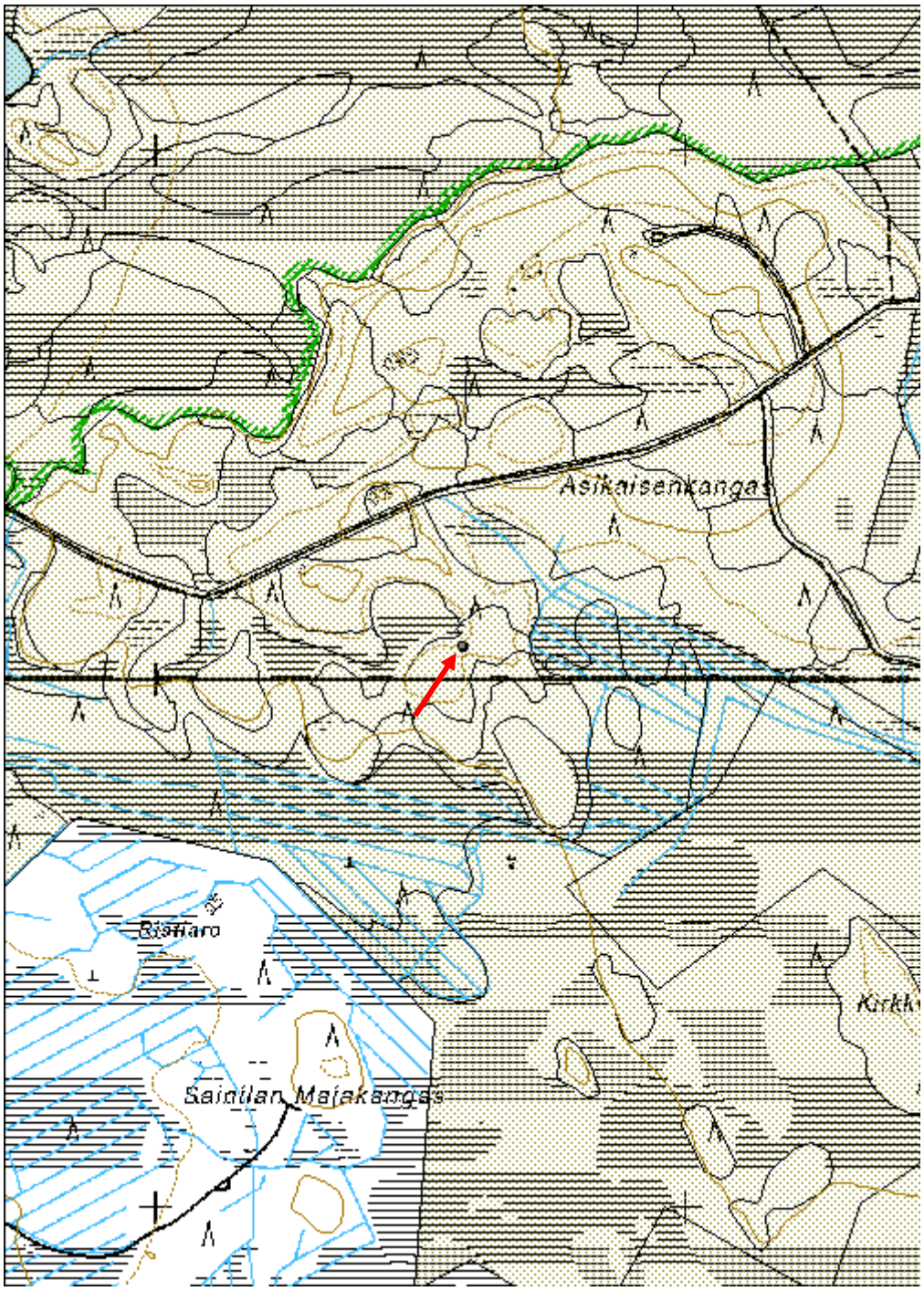

Piiparinmäki 3 Tervahauta	MH-tunnus: 148638

Kohdetyyppi:	9 Valmistuspaikat/työpaikat	**Haltija:**	151 Metsätalous Pohjanmaa
Ajoitus:	7116 Uusi aika	**Ylläpitäjä:**	151 Metsätalous Pohjanmaa
Rakentamisvuosi:		**Kunta:**	630 Pyhäntä
Lukumäärä:	1		

Koordinaatti-selitys:		**Geometria tuotettu:**	6 Digitointi, mittakaava >=1:10000
Koordinaatit:	X 7122634, Y 3487004, Z 162	**Löydöt:**	

Taustatiedot

Kaukokartoitus 12.9.2012, Lidaraineisto.

Ympäristön kuvaus

Laajalta kiviseltä kankaalta itään lähtevä harjanne, kuivahko kangas, taimikkoa.

Kohteen kuvaus

Hauta sijaitsee harjanteen itäpäässä tasanteella lähellä suota, läpimitta valli mukaan lukien n. 17 m, kuopan läpimitta n. 9 m. Halssi suuntautuu etelälounaaseen, pituus n. 8 m.

Kohteen rajaus

Kohde rajautuu pistemäisesti.

Tulkinta

Tervahauta

Lisätietoja

Toimenpiteet

Tarkastukset

Tila: 3 Toteutettu Laji: 6 Suojeluarvojen tarkastus Tarkastusvuosi: 2012
Tarkastuspvm: 12.9.2012 Tarkastaja: H.-P. Schulz
Kuvaus: KMO-kulttuuriperintöinventointi

Viranomais-rekisterinro:		**Kunto:**	0 Ei määritelty
		Olotila:	2 Ei käytössä

Arvotus:	3 Esitys mj-luokka II	**Kohteen suojelu:**	9 Muu suojeluarvo
Selitys:		**Selitys:**	

Ympäristön suojelu:	0 Ei määritelty
Selitys:	

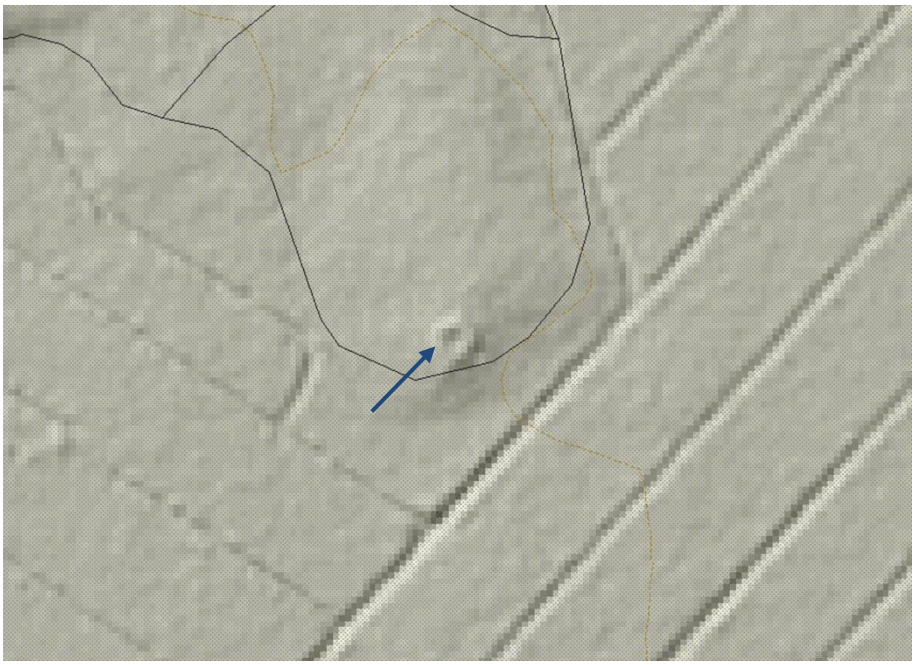

Lidar-vinovalovarjoste, tervahauta nuolen kohdalla.

Kohdetyyppi:	9 Valmistuspaikat/työpaikat	Copyright:	© *Metsähallitus 2008* © *Maanmittauslaitos 1/MML/08*
Koordinaatit:	X 7122634, Y 3487004, Z 162	Mittakaava:	1:10000

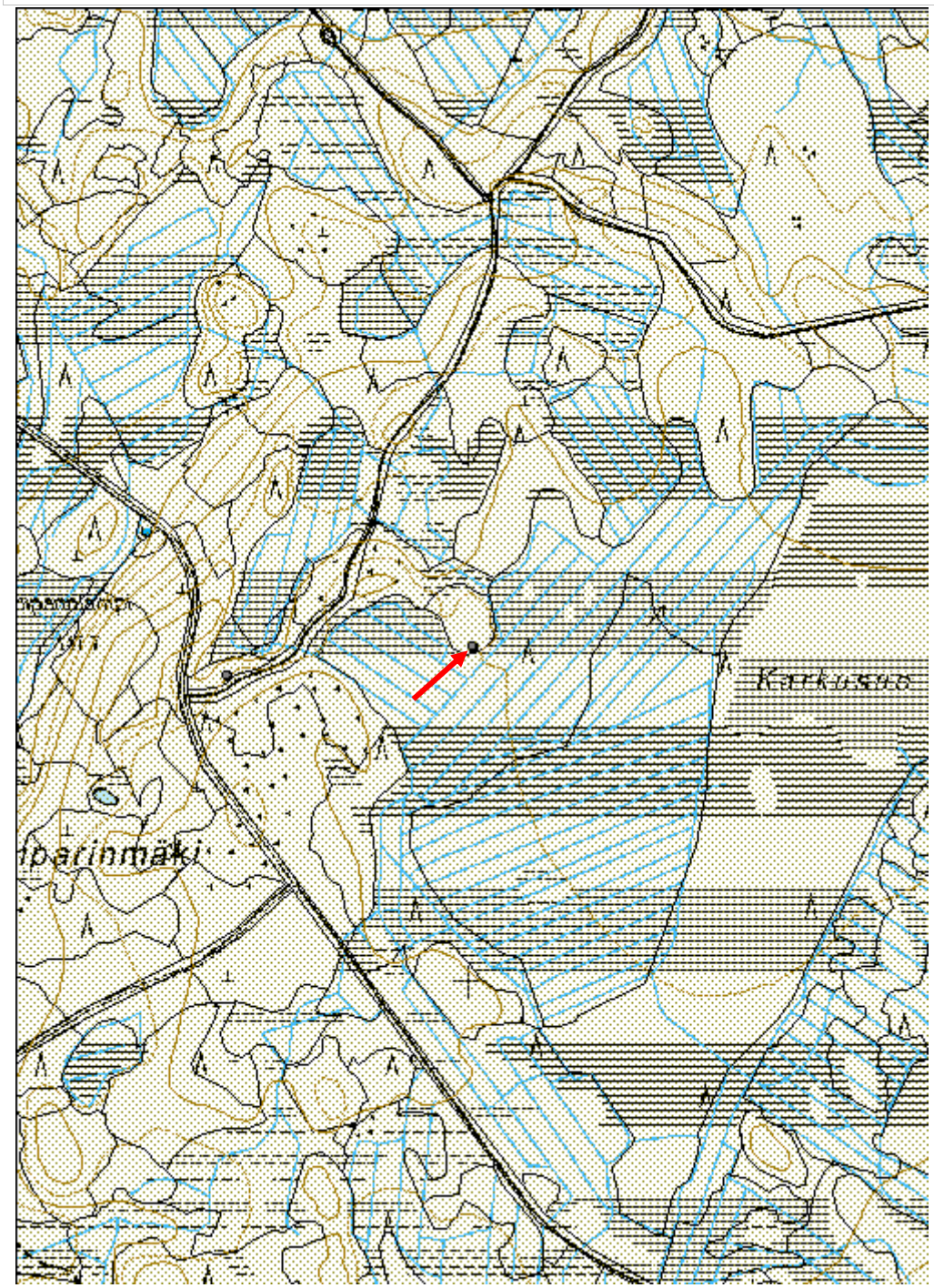

Tornineva Tervahauta	MH-tunnus: 148641

Kohdetyyppi:	9 Valmistuspaikat/työpaikat	**Haltija:**	151 Metsätalous Pohjanmaa
Ajoitus:	7116 Uusi aika	**Ylläpitäjä:**	151 Metsätalous Pohjanmaa
Rakentamisvuosi:		**Kunta:**	630 Pyhäntä
Lukumäärä:	1		

Koordinaatti-selitys:		**Geometria tuotettu:**	6 Digitointi, mittakaava >=1:10000
Koordinaatit:	X 7120908, Y 3487755, Z 175	**Löydöt:**	

Taustatiedot

Kaukokartoitus 12.9.2012, Lidaraineisto.

Ympäristön kuvaus

Soistunut laajan korkean kankaan lakialue, kuivahko kangas, varttunutta kasvatusmetsää.

Kohteen kuvaus

Hauta sijaitsee lakialueella suon laidalla. Läpimitta valli mukaan lukien n. 21 m, kuopan läpimitta n. 14 m. Halssi suuntautuu lounaaseen, pituus n. 10 m.

Kohteen rajaus

Kohde rajautuu pistemäisesti.

Tulkinta

Tervahauta

Lisätietoja

Toimenpiteet

Tarkastukset

Tila: 3 Toteutettu Laji: 6 Suojeluarvojen tarkastus Tarkastusvuosi: 2012
Tarkastuspvm: 13.9.2012 Tarkastaja: H.-P. Schulz
Kuvaus: KMO-kulttuuriperintöinventointi

Viranomais-rekisterinro:		**Kunto:**	0 Ei määritelty
		Olotila:	2 Ei käytössä

Arvotus:	3 Esitys mj-luokka II	**Kohteen suojelu:**	9 Muu suojeluarvo
Selitys:		**Selitys:**	

Ympäristön suojelu:	0 Ei määritelty
Selitys:	

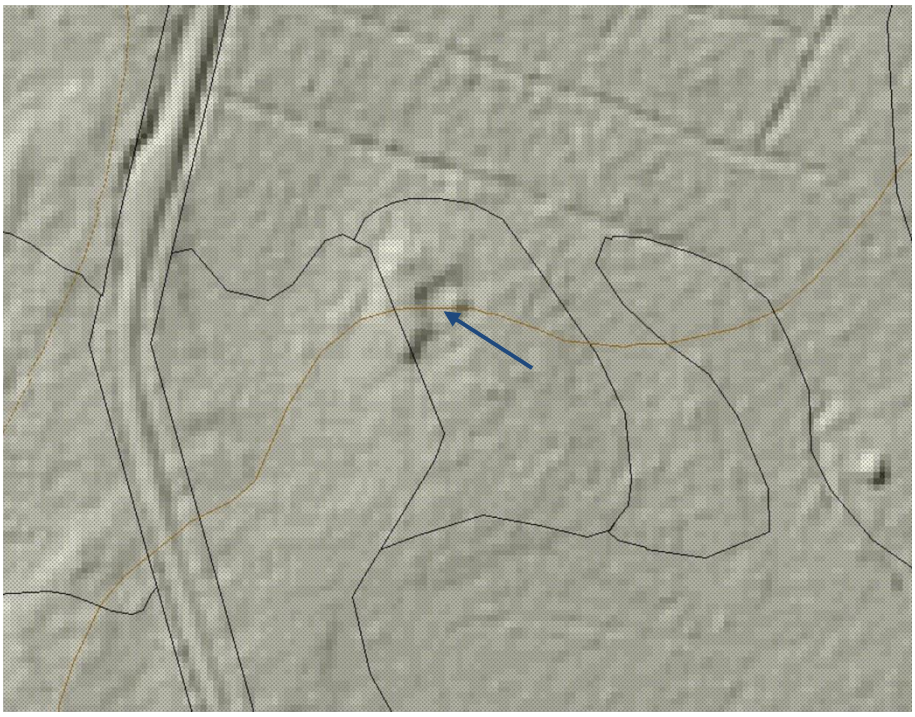

Lidar-vinovalovarjoste, tervahauta nuolen kohdalla.

Kohdetyyppi:	9 Valmistuspaikat/työpaikat	Copyright:	© *Metsähallitus 2008* © *Maanmittauslaitos 1/MML/08*
Koordinaatit:	X 7120908, Y 3487755, Z 175	Mittakaava:	1:10000

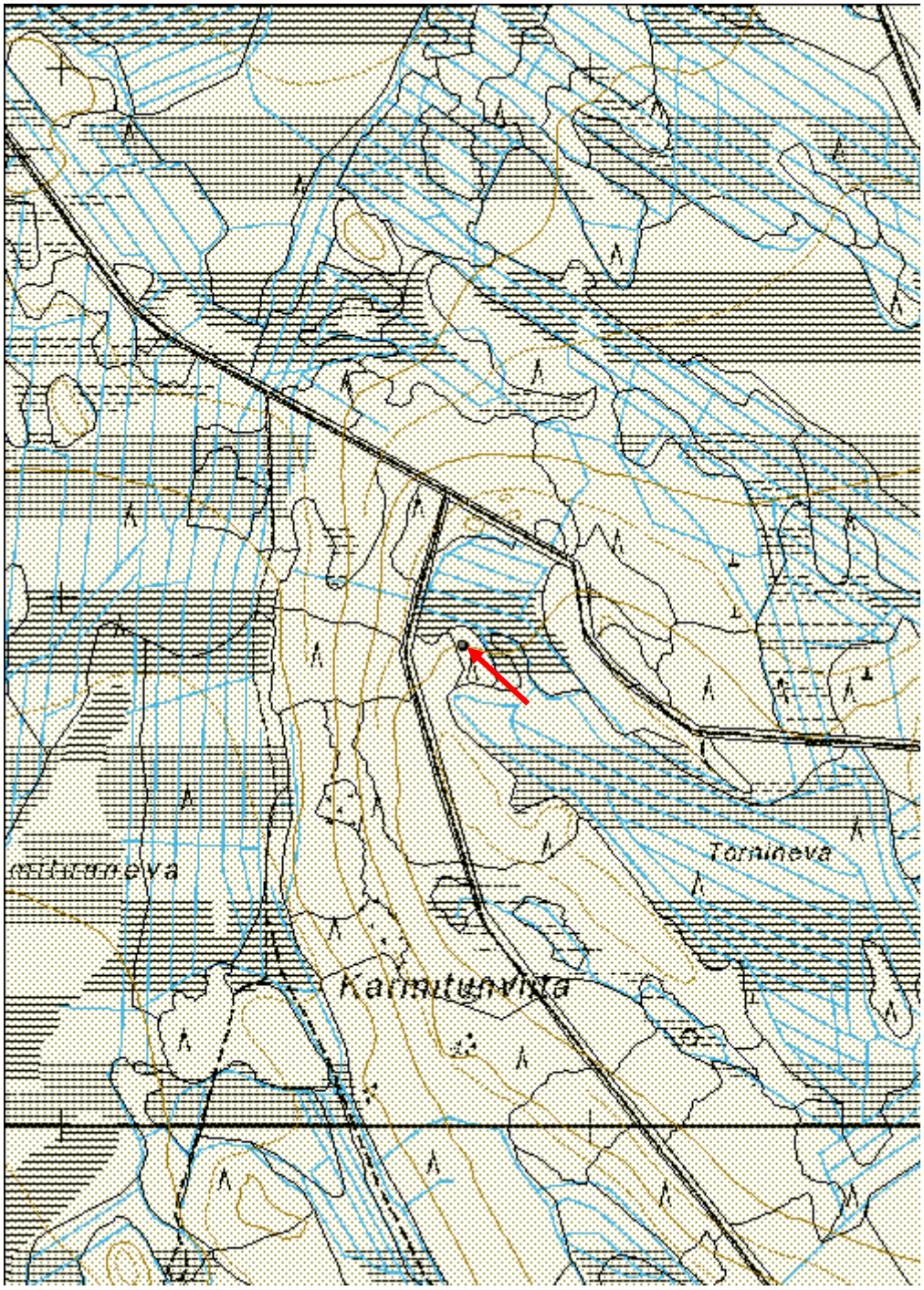

Uuden ajan kulttuuriperintökohteet

Piiparinmäki Kämppä jäännös	MH-tunnus: 147439

Kohdetyyppi:	1 Asuinpaikat	**Haltija:**	151 Metsätalous Pohjanmaa
Ajoitus:	7116 Uusi aika	**Ylläpitäjä:**	151 Metsätalous Pohjanmaa
Rakentamisvuosi:		**Kunta:**	630 Pyhäntä
Lukumäärä:	1		

Koordinaatti-selitys:		**Geometria tuotettu:**	4 Gps-mittaus, korjaamaton
Koordinaatit:	X 7122579, Y 3486538, Z 162	**Löydöt:**	

Taustatiedot

Kohde tarkastettiin inventoinnissa 23.8.2012, lähde Sutigis.

Ympäristön kuvaus

Korkea kivinen kangas suoalueen keskellä, rehevähkö havumetsä, paikoitellen lehtomainen.

Kohteen kuvaus

Kohde sijaitsee tasanteella kankaan koillisosassa, paikalla on kahden rakennuksen perustukset:
1: saunan perustus, mitat 7 x 4 m, kaksiosainen, 15- 25 cm korkea ja 15 cm leveä betonisokkeli. Rakennuksen luoteisnurkassa vesipata on vielä paikalla, ulkopuolella on peltikiukaan jäänteet.
2: edellisestä 15 m pohjoiseen on pienen rakennuksen kiviperustus, mitat 4 x 3 m, keskellä on kuoppa, rakenne on aluskasvillisuuden peittämä.

Kohteen rajaus

Kohde rajautuu pistemäisesti.

Tulkinta

Sutigis merkinnän mukaan Piiparin kämppä. Varsinainen kämppä on ilmeisesti purettu, sen tarkka sijainti ei ole tiedossa.

Lisätietoja

Toimenpiteet

Tarkastukset

Tila: 3 Toteutettu Laji: 6 Suojeluarvojen tarkastus Tarkastusvuosi: 2012
Tarkastuspvm: 23.8.2012 Tarkastaja: H.-P. Schulz
Kuvaus: KMO-kulttuuriperintöinventointi

Viranomais-rekisterinro:		**Kunto:**	3 Huono
		Olotila:	2 Ei käytössä
Arvotus:	8 Muu suojeluarvo	**Kohteen suojelu:**	99 Ei suojeluarvoa
Selitys:		**Selitys:**	

Ympäristön suojelu:	0 Ei määritelty
Selitys:	

Saunan betonisokkeli, vesipata ja kiukaan osia.

Kohdetyyppi:	1 Asuinpaikat	Copyright:	© *Metsähallitus 2008* © *Maanmittauslaitos 1/MML/08*
Koordinaatit:	X 7122579, Y 3486538, Z 162	Mittakaava:	1:10000

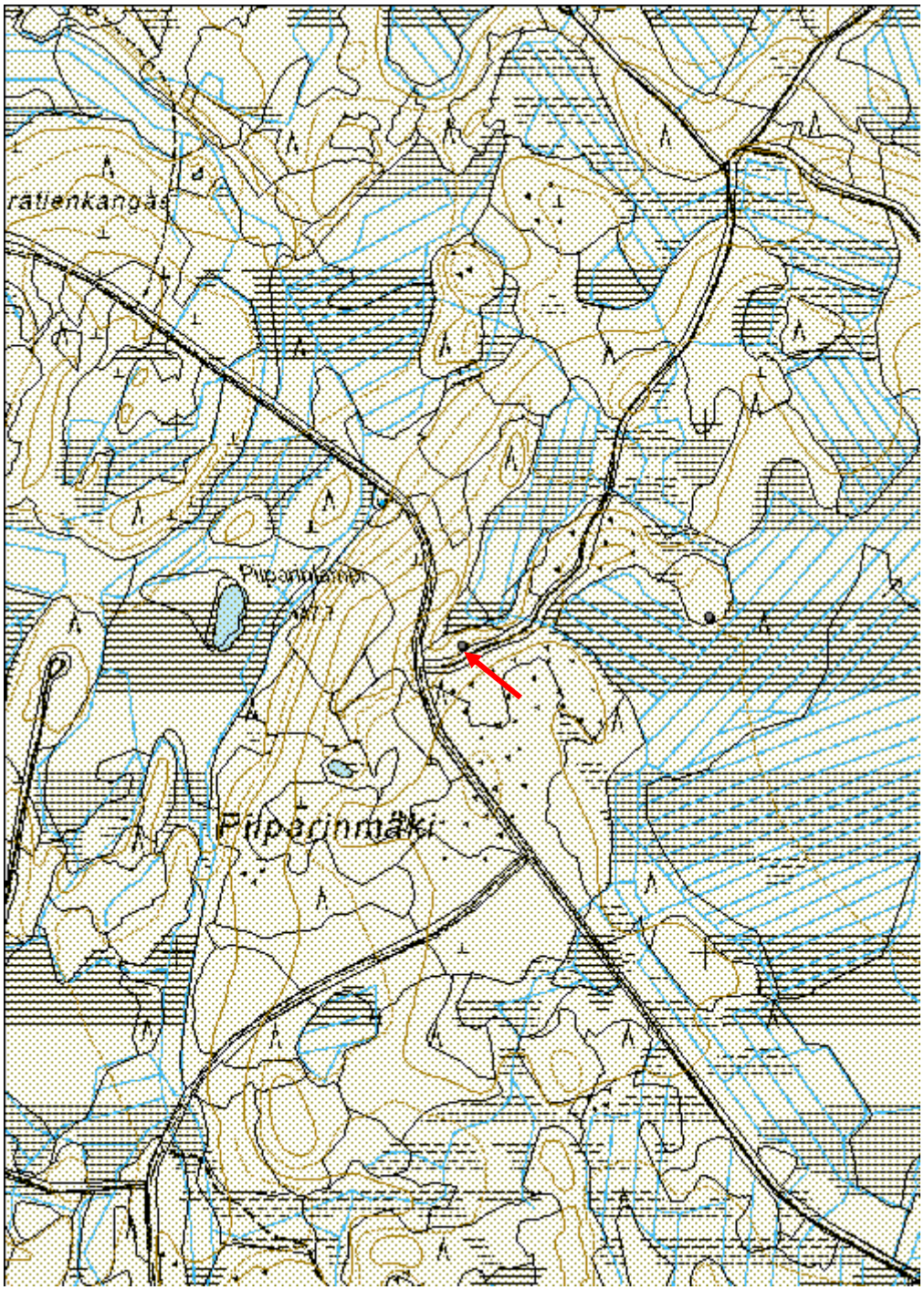

Makiankaarronkangas Peltoaita	MH-tunnus: 148577

Kohdetyyppi:	9 Valmistuspaikat/työpaikat	**Haltija:**	151 Metsätalous Pohjanmaa
Ajoitus:	7116 Uusi aika	**Ylläpitäjä:**	151 Metsätalous Pohjanmaa
Rakentamisvuosi:		**Kunta:**	630 Pyhäntä
Lukumäärä:	3		

Koordinaatti-selitys:		**Geometria tuotettu:**	4 Gps-mittaus, korjaamaton
Koordinaatit:	X 7119186, Y 3469092, Z 120	**Löydöt:**	

Taustatiedot

Kohde tarkastettiin inventoinnissa 10.09.2012, lähde Sutigis.

Ympäristön kuvaus

Korkea kivinen kangas suoalueen keskellä. Rehevä sekametsä, varttunutta kasvatusmetsää ja taimikkoa.

Kohteen kuvaus

Kankaan itäosassa itärinteen yläpuolella on kymmenen m pitkä, 0,8 - 1 m leveä ja 0,8 m korkea kiviaita. Sen itäpuolella oleva rinne näyttää raivatulta. Sitä 15 ja 20 m pohjoiseen on kaksi kivikasa, mitat n. 4 x 2,5 m ja korkeus 0,5 m.

Kohteen rajaus

Kohde rajautuu pistemäisesti.

Tulkinta

Kyseessä lienee peltoaita ja -röykkiöitä.
Alueella työskennellyn motokuskin mukaan paikasta noin 500 m lounaaseen olisi vanha talon paikka, ko. kohde on yksityismaalla.

Lisätietoja

Toimenpiteet

Tarkastukset

Tila: 3 Toteutettu Laji: 6 Suojeluarvojen tarkastus Tarkastusvuosi: 2012
Tarkastuspvm: 10.9.2012 Tarkastaja: H.-P. Schulz
Kuvaus: KMO-kulttuuriperintöinventointi

Viranomais-rekisterinro:		**Kunto:**	2 Keskinkertainen

		Olotila:	2 Ei käytössä
Arvotus:	3 Esitys mj-luokka II	**Kohteen suojelu:**	9 Muu suojeluarvo

Ympäristön suojelu:	0 Ei määritelty

Peltoaita idästä.

Peltoröykkiö koillisesta.

Kohdetyyppi:	9 Valmistuspaikat/työpaikat	Copyright:	© *Metsähallitus 2008* © *Maanmittauslaitos 1/MML/08*
Koordinaatit:	X 7119186, Y 3469092, Z 120	Mittakaava:	1:10000

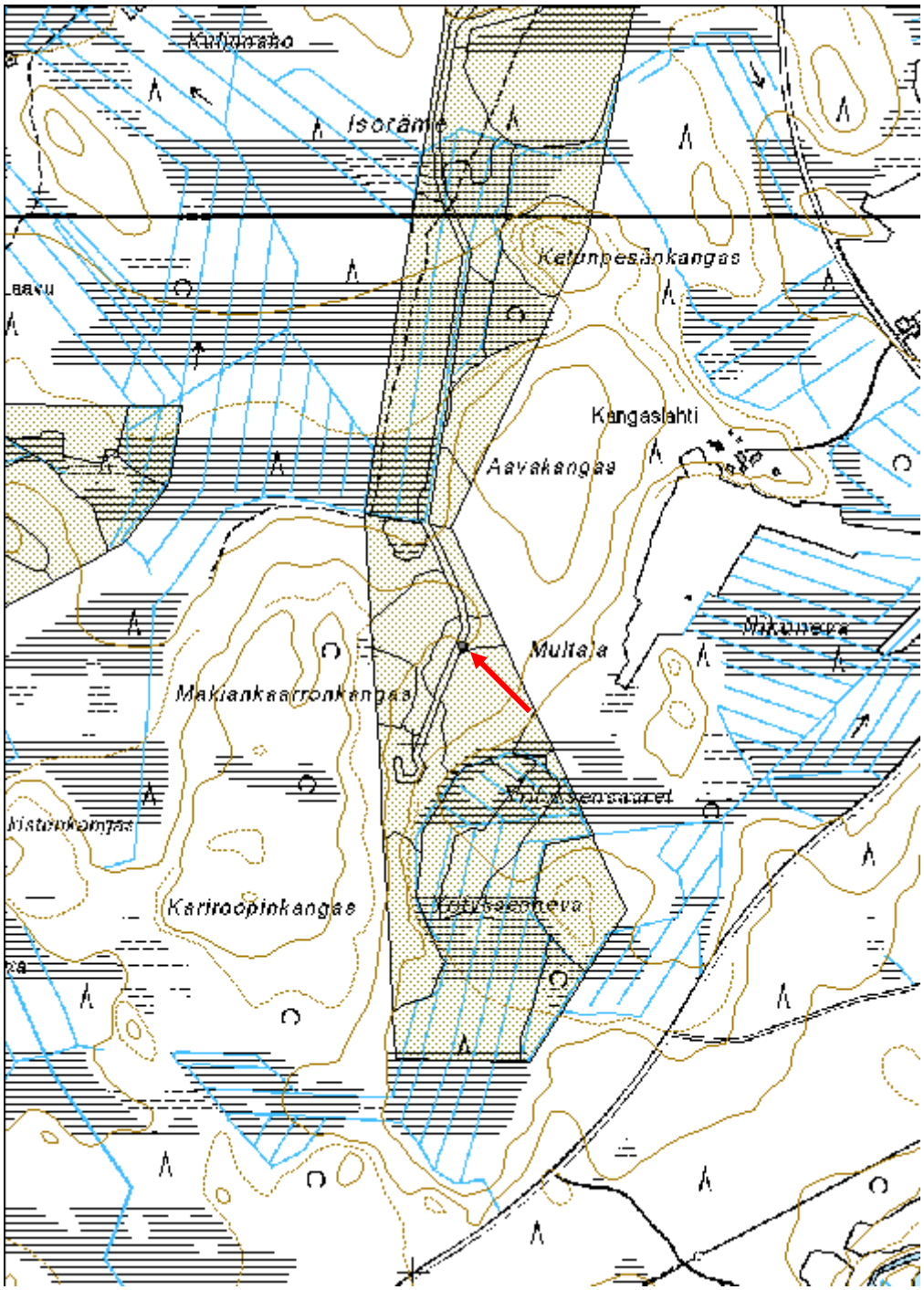

Mattila 3 Maakellari

MH-tunnus: 148601

Kohdetyyppi:	10 Valmistuspaikat/työpaikat?	**Haltija:**	151 Metsätalous Pohjanmaa
Ajoitus:	7116 Uusi aika	**Ylläpitäjä:**	151 Metsätalous Pohjanmaa
Rakentamisvuosi:		**Kunta:**	630 Pyhäntä
Lukumäärä:	1		

Koordinaatti-selitys:		**Geometria tuotettu:**	4 Gps-mittaus, korjaamaton
Koordinaatit:	X 7122395, Y 3475504, Z 114	**Löydöt:**	

Taustatiedot

Kohde löytyi inventoinnissa 10.9.2012.

Ympäristön kuvaus

Etelä-pohjois-suuntainen laajan harjujakson pohjoispää, kuivaa mäntykangasta, varttunutta kasvatusmetsää, osittain aukea.

Kohteen kuvaus

Kellari sijaitsee harjun kapeassa pohjoispäässä sen itälaidassa törmän yläosassa. Ulkomitat ovat 6 x 4,5 m, vallin korkeus alarinteen puolella 0,7 m; kuopan mitat 3 x 2,2 m, syvyys 1,9 m. Ei huuhtoutumiskerrosta. Rakenne on sammalen ja puolukan peittämä, sen päällä kasvaa kitumäntyjä.

Kohteen rajaus

Kohde rajautuu pistemäisesti.

Tulkinta

Maakellari

Lisätietoja

Toimenpiteet

Tarkastukset

Tila: 3 Toteutettu Laji: 6 Suojeluarvojen tarkastus Tarkastusvuosi: 2012
Tarkastuspvm: 10.9.2012 Tarkastaja: H.-P. Schulz
Kuvaus: KMO-kulttuuriperintöinventointi

Viranomais-		**Kunto:**	2 Keskinkertainen

rekisterinro:			
		Olotila:	2 Ei käytössä
Arvotus:	8 Muu suojeluarvo	**Kohteen suojelu:**	9 Muu suojeluarvo
Selitys:		**Selitys:**	

Ympäristön suojelu:	0 Ei määritelty
Selitys:	

Kellarikuoppa ylhäältä lännestä.

Kohdetyyppi:	10 Valmistuspaikat/työpaikat?	Copyright:	© *Metsähallitus 2008* © *Maanmittauslaitos 1/MML/08*
Koordinaatit:	X 7122395, Y 3475504, Z 114	Mittakaava:	1:10000

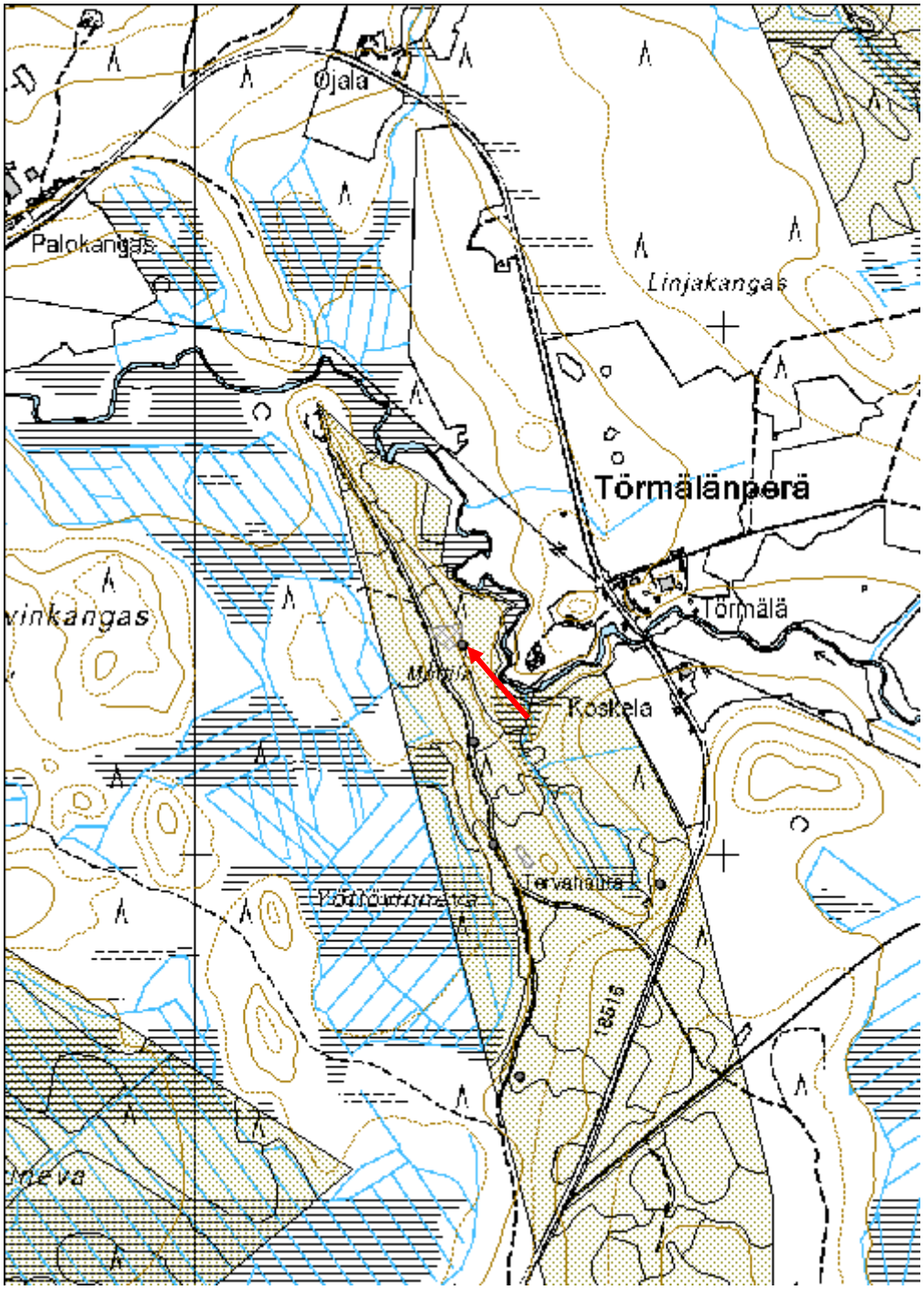

Heinäniemi Kämppä paikka	MH-tunnus: 148618

Kohdetyyppi:	1 Asuinpaikat	**Haltija:**	151 Metsätalous Pohjanmaa
Ajoitus:	7116 Uusi aika	**Ylläpitäjä:**	151 Metsätalous Pohjanmaa
Rakentamisvuosi:		**Kunta:**	630 Pyhäntä
Lukumäärä:	1		

Koordinaatti-selitys:		**Geometria tuotettu:**	4 Gps-mittaus, korjaamaton
Koordinaatit:	X 7118490, Y 3480562, Z 132	**Löydöt:**	

Taustatiedot
Kohde tarkastettiin inventoinnissa 11.9.2012, lähde Sutigis.
Ympäristön kuvaus
Soiden ympäröimä matala kivinen kangas, rehevähkö sekametsä, osittain avohakattu ja muokattu.
Kohteen kuvaus
Sutigis merkinnän mukaan kuvion eteläosassa on rakennuksen raunio, inventoinnissa 2012 ei tehty havaintoja, kuvio on avohakattu ja äestetty (2001) ja tiheän taimikon peitossa, Kohde on luultavasti tuhoutunut.
Kohteen rajaus
Kohde rajautuu pistemäisesti.
Tulkinta
Paikalla oli mahdollisesti savottakämppä.

Tarkastukset

Tila: 3 Toteutettu Laji: 6 Suojeluarvojen tarkastus Tarkastusvuosi: 2012
Tarkastuspvm: 11.9.2012 Tarkastaja: H.-P. Schulz
Kuvaus: KMO-kulttuuriperintöinventointi

Viranomais-rekisterinro:		**Kunto:**	3 Huono
		Olotila:	2 Ei käytössä
Arvotus:	99 Ei suojeluarvoa	**Kohteen suojelu:**	99 Ei suojeluarvoa

Ympäristön suojelu:	0 Ei määritelty

Kohdetyyppi:	1 Asuinpaikat	Copyright:	© *Metsähallitus 2008* © *Maanmittauslaitos 1/MML/08*
Koordinaatit:	X 7118490, Y 3480562, Z 132	Mittakaava:	1:10000

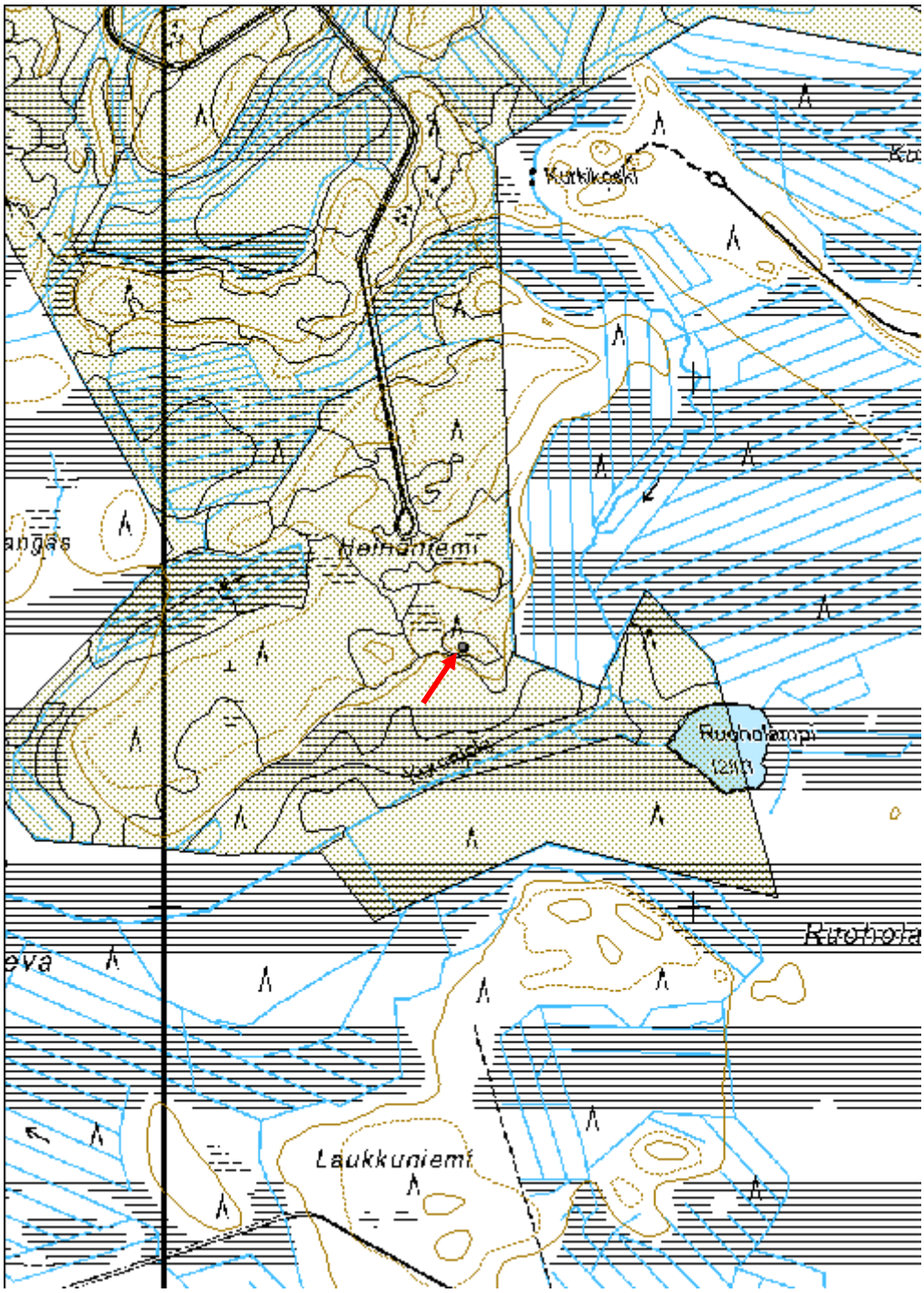

Pahkapuro Kämppä jäännös	MH-tunnus: 148627

Kohdetyyppi:	1 Asuinpaikat	**Haltija:**	151 Metsätalous Pohjanmaa
Ajoitus:	7116 Uusi aika	**Ylläpitäjä:**	151 Metsätalous Pohjanmaa
Rakentamisvuosi:		**Kunta:**	630 Pyhäntä
Lukumäärä:	1		

Koordinaatti-selitys:		**Geometria tuotettu:**	4 Gps-mittaus, korjaamaton
Koordinaatit:	X 7118149, Y 3487142, Z 148	**Löydöt:**	

Taustatiedot

Kohde tarkastettiin inventoinnissa 11.9.2012, lähde Sutigis.

Ympäristön kuvaus

Matala kangas puron pohjoispuolella, rehevähkö sekametsä, osittain aukea, puronvarsikasvillisuutta.

Kohteen kuvaus

Kämpän jäännös sijaitsee kapealla tasanteella 25 m Pahkapurosta pohjoiseen, rakennus on itä-länsi-suuntainen, mitat ovat 7,5 x 6,5 m. Paikoitellen on alimmat hirret (3 hirsikertaa) säilynyt. Pitkä nurkka, päät sahattu, salvostyyppi on epäselvä. Lounaisnurkassa on uunin jäänteet, mitat 2,5 x 1,8 m ja korkeus 0,9 m.
Rakenteet ovat sammalen ja varpujen peitossa, kaakkoisnurkan hirsien lisäksi on vain jotakin uunin kiviä näkyvissä. Sisätilassa kasvaa kaksi isoa koivua ja muita nuoria puita.

Kohteen rajaus

Kohde rajautuu pistemäisesti.

Tulkinta

Savottakämppä

Lisätietoja

Toimenpiteet

Tarkastukset

Tila: 3 Toteutettu Laji: 6 Suojeluarvojen tarkastus Tarkastusvuosi: 2012
Tarkastuspvm: 11.9.2012 Tarkastaja: H.-P. Schulz
Kuvaus: KMO-kulttuuriperintöinventointi

Viranomais-rekisterinro:		**Kunto:**	3 Huono
		Olotila:	2 Ei käytössä
Arvotus:	8 Muu suojeluarvo	**Kohteen**	9 Muu suojeluarvo

Selitys:	**suojelu:** **Selitys:**

Ympäristön suojelu:	0 Ei määritelty

Yleiskuva kaakosta.

Lähikuva kaakkoisnurkasta.

Kohdetyyppi:	1 Asuinpaikat	Copyright:	© *Metsähallitus 2008* © *Maanmittauslaitos 1/MML/08*
Koordinaatit:	X 7118149, Y 3487142, Z 148	Mittakaava:	1:10000

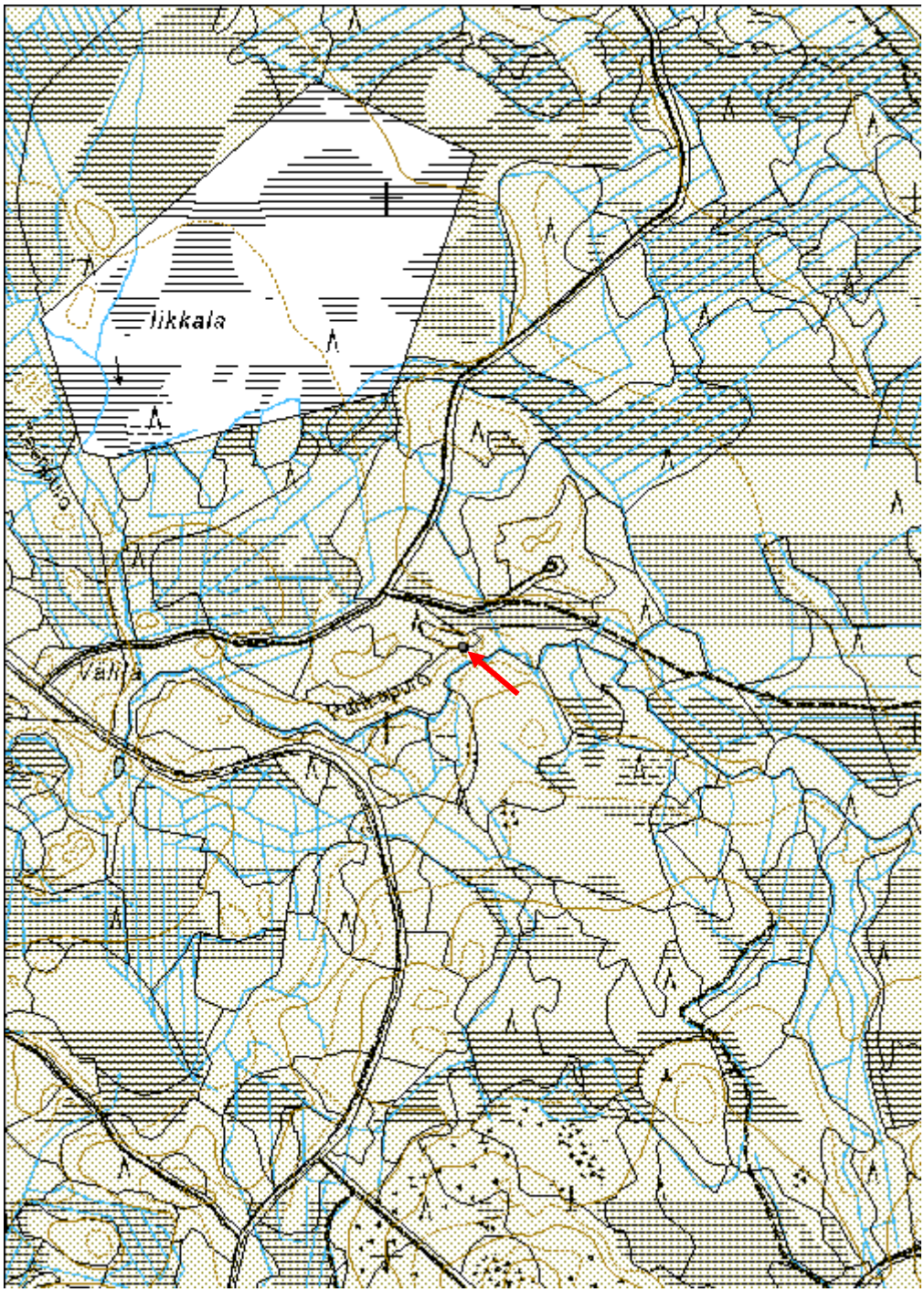

Pyhäjoki

Historiallisen ajan kohteet, esitys mj-luokka II

Rattineva Tervahauta	MH-tunnus: 147441

Kohdetyyppi:	9 Valmistuspaikat/työpaikat	**Haltija:**	151 Metsätalous Pohjanmaa
Ajoitus:	7116 Uusi aika	**Ylläpitäjä:**	151 Metsätalous Pohjanmaa
Rakentamisvuosi:		**Kunta:**	625 Pyhäjoki
Lukumäärä:	1		

Koordinaatti-selitys:		**Geometria tuotettu:**	4 Gps-mittaus, korjaamaton
Koordinaatit:	X 7146215, Y 3391165, Z 87	**Löydöt:**	

Taustatiedot
Kohde tarkistettiin inventoinnissa 20.8.2010, lähde Sutigis.
Ympäristön kuvaus
Kallioisen kankaan länsirinne laajan suon itäpuolella; kuivahko havumetsä, varttunutta kasvatusmetsikköä.
Kohteen kuvaus
Hauta sijaitsee loivalla länsirinteellä kalliopaljastuman alapuolella; läpimitta valli mukaan lukien 14 m, kuopan läpimitta 8 m ja syvyys 1,1m, vallin korkeus 1,8 m. Halssi suuntautuu länteen, pituus n. 3 m; halssi on suurimmaksi osaksi sortunut. Haudan päällä kasvaa isoja mäntyjä ja kuusia.
Kohteen rajaus
Kohde rajautuu pistemäisesti.
Tulkinta
Tervahauta
Lisätietoja

Toimenpiteet

Tarkastukset

Tila: 3 Toteutettu	Laji: 6 Suojeluarvojen tarkastus	Tarkastusvuosi: 2012
Tarkastuspvm: 20.8.2012	Tarkastaja: H.-P. Schulz	
Kuvaus: KMO-kulttuuriperintöinventointi		

Viranomais-rekisterinro:		**Kunto:**	1 Hyvä
		Olotila:	2 Ei käytössä
Arvotus:	3 Esitys mj-luokka II	**Kohteen suojelu:**	9 Muu suojeluarvo
Selitys:		**Selitys:**	

Ympäristön suojelu:	0 Ei määritelty
Selitys:	

Yleiskuva idästä.

Kohdetyyppi:	9 Valmistuspaikat/työpaikat	Copyright:	© *Metsähallitus 2008* © *Maanmittauslaitos 1/MML/08*
Koordinaatit:	X 7146215, Y 3391165, Z 87	Mittakaava:	1:10000

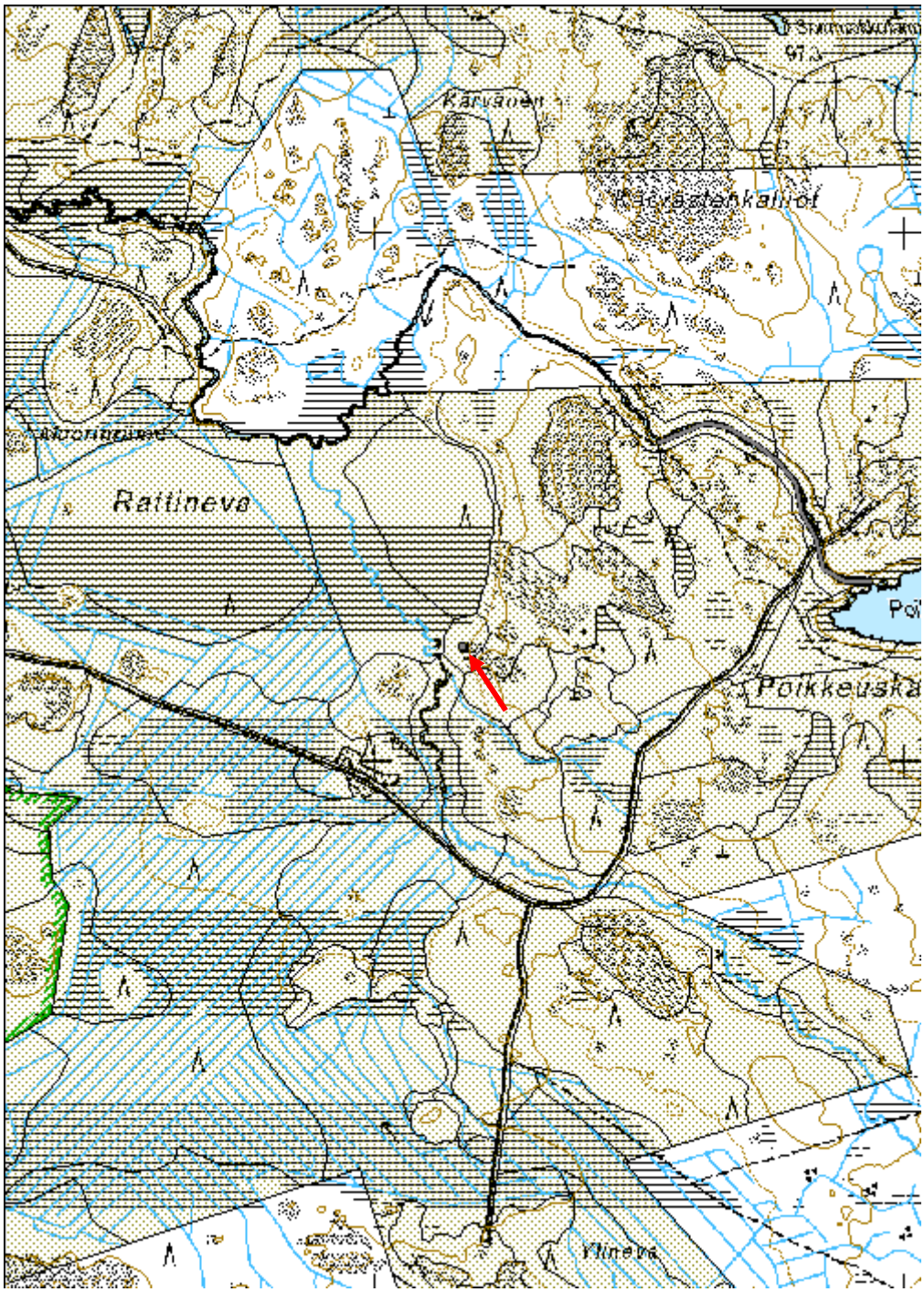

Mottisenhauta Tervahauta

MH-tunnus: 147442

Kohdetyyppi:	9 Valmistuspaikat/työpaikat	**Haltija:**	151 Metsätalous Pohjanmaa
Ajoitus:	7116 Uusi aika	**Ylläpitäjä:**	151 Metsätalous Pohjanmaa
Rakentamisvuosi:		**Kunta:**	625 Pyhäjoki
Lukumäärä:	1		

Koordinaatti-selitys:		**Geometria tuotettu:**	4 Gps-mittaus, korjaamaton
Koordinaatit:	X 7146284, Y 3390101, Z 91	**Löydöt:**	

Taustatiedot

Kohde tarkistettiin inventoinnissa 20.8.2010, se on merkitty peruskartalle.

Ympäristön kuvaus

Soiden ympäröimä matala kallioinen kangas, maaperä paikoitellen hiekkaa, kuivaa mäntykangas, varttunutta kasvatusmetsikköä.

Kohteen kuvaus

Hauta sijaitsee kankaan kaakkoisosassa loivan törmän yläpuolella; kaksoishauta, läpimitta ulompi valli mukaan lukien 22 m, vallin korkeus 1,5 m, kuopan halkaisija 12 m ja syvyys 1,9 m. Halssi suuntautuu etelään, pituus 6 m ja syvyys 2,2 m. Haudan päällä kasvaa eri-ikäisiä lehti- ja havupuita.

Kohteen rajaus

Kohde rajautuu pistemäisesti.

Tulkinta

Tervahauta

Lisätietoja

Toimenpiteet

Tarkastukset

Tila: 3 Toteutettu Laji: 6 Suojeluarvojen tarkastus Tarkastusvuosi: 2012
Tarkastuspvm: 20.8.2012 Tarkastaja: H.-P. Schulz
Kuvaus: KMO-kulttuuriperintöinventointi

Viranomais-		**Kunto:**	1 Hyvä

rekisterinro:			
		Olotila:	2 Ei käytössä
Arvotus:	3 Esitys mj-luokka II	**Kohteen suojelu:**	9 Muu suojeluarvo
Selitys:		**Selitys:**	

Ympäristön suojelu:	0 Ei määritelty
Selitys:	

Yleiskuva lounaasta.

Kohdetyyppi:	9 Valmistuspaikat/työpaikat	Copyright:	© *Metsähallitus 2008* © *Maanmittauslaitos 1/MML/08*
Koordinaatit:	X 7146284, Y 3390101, Z 91	Mittakaava:	1:10000

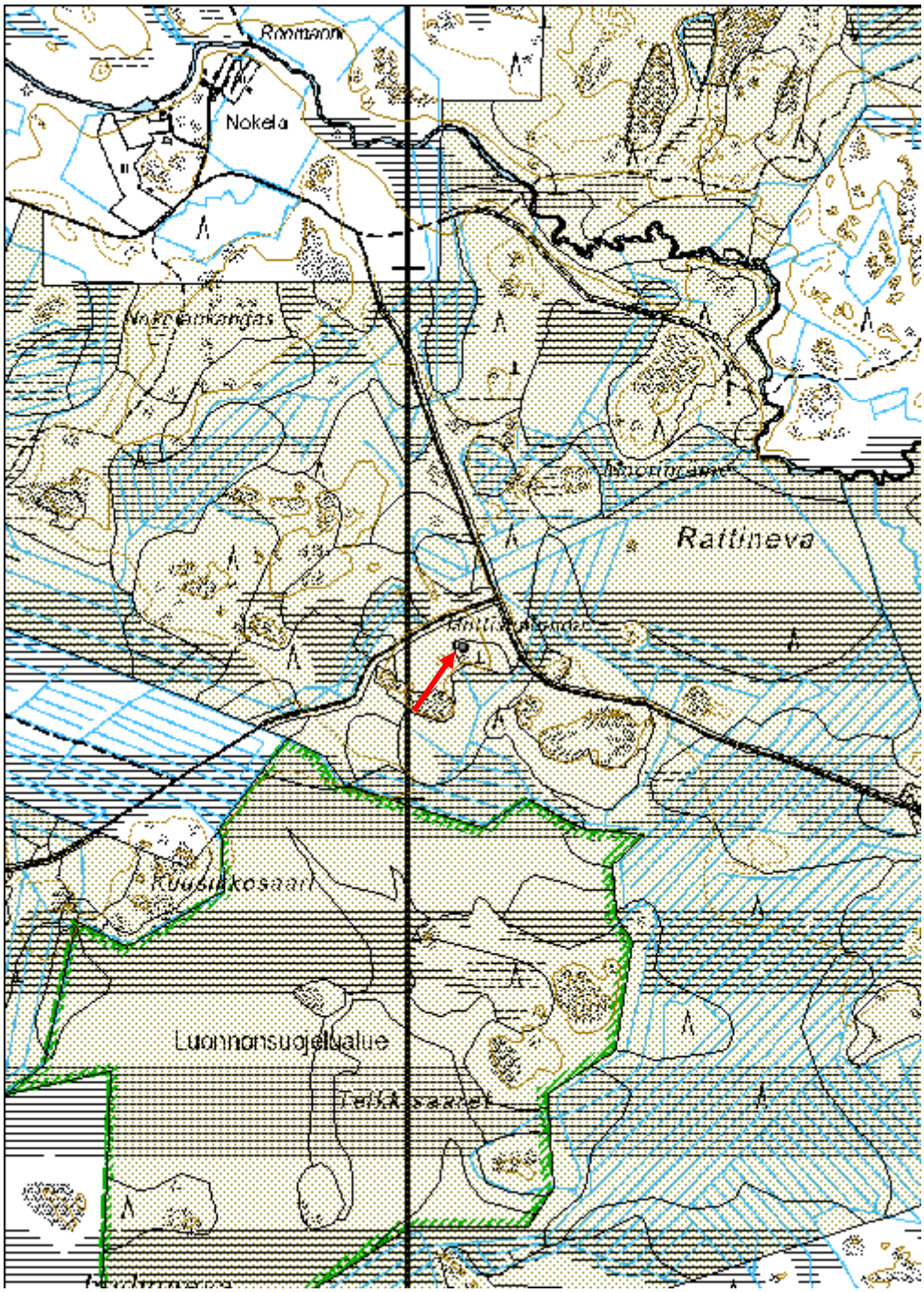

Ajoittamattomat kohteet, esitys mj-luokka II

Kapustakuru Maakuoppa	MH-tunnus: 147444

Kohdetyyppi:	17 Kivi- ja maarakenteet	**Haltija:**	151 Metsätalous Pohjanmaa
Ajoitus:	7199 Ajoitus epäselvä	**Ylläpitäjä:**	151 Metsätalous Pohjanmaa
Rakentamisvuosi:		**Kunta:**	0
Lukumäärä:	3		

Koordinaatti-selitys:		**Geometria tuotettu:**	6 Digitointi, mittakaava >=1:10000
Koordinaatit:	X 7153606, Y 3384234, Z 70	**Löydöt:**	

Taustatiedot

Kohde löytyi inventoinnissa 20.8.2012.

Ympäristön kuvaus

Rämealueen keskellä oleva pienehkö hiekkadyynialue, jossa on useita 300 - 400 m pitkiä lounais-koillis-suuntaisia harjanteita. Kuivaa mäntykangasta, aluskasvillisuus pääosin jäkälää, kanervaa ja sammalta.

Kohteen kuvaus

Luoteisella harjanteella on n. 100 m:n matkalla kolme kuoppaa:
kuoppa 1: mitat 2 x 1,8 m, syvyys 0,5 m
kuoppa 2: halkaisija 1,8 m, syvyys 0,3 m, vieressä pieni kuopanne.
kuoppa 3: halkaisija 1,6 m, syvyys o,4 m.
Kaikissa kuopissa on 5-7 cm huuhtoutumiskerros.

Kohteen rajaus

Kohde rajautuu aluemaisesti näkyvien rakenteiden mukaisesti.

Tulkinta

Kuoppien funktio ja ikä epäselvä.

Lisätietoja

Toimenpiteet

Tarkastukset

Tila: 3 Toteutettu Laji: 6 Suojeluarvojen tarkastus Tarkastusvuosi: 2012

Tarkastuspvm: 20.8.2012 Tarkastaja: H.-P. Schulz Kuvaus: KMO-kulttuuriperintöinventointi

Viranomais-rekisterinro:		**Kunto:**	2 Keskinkertainen
		Olotila:	2 Ei käytössä
Arvotus:	3 Esitys mj-luokka II	**Kohteen suojelu:**	9 Muu suojeluarvo
Selitys:		**Selitys:**	

Ympäristön suojelu:	0 Ei määritelty
Selitys:	

Kuoppa 1 kaakosta.

Kohdetyyppi:	17 Kivi- ja maarakenteet	Copyright:	© *Metsähallitus 2008* © *Maanmittauslaitos 1/MML/08*
Koordinaatit:	X 7153606, Y 3384234, Z 70	Mittakaava:	1:5000

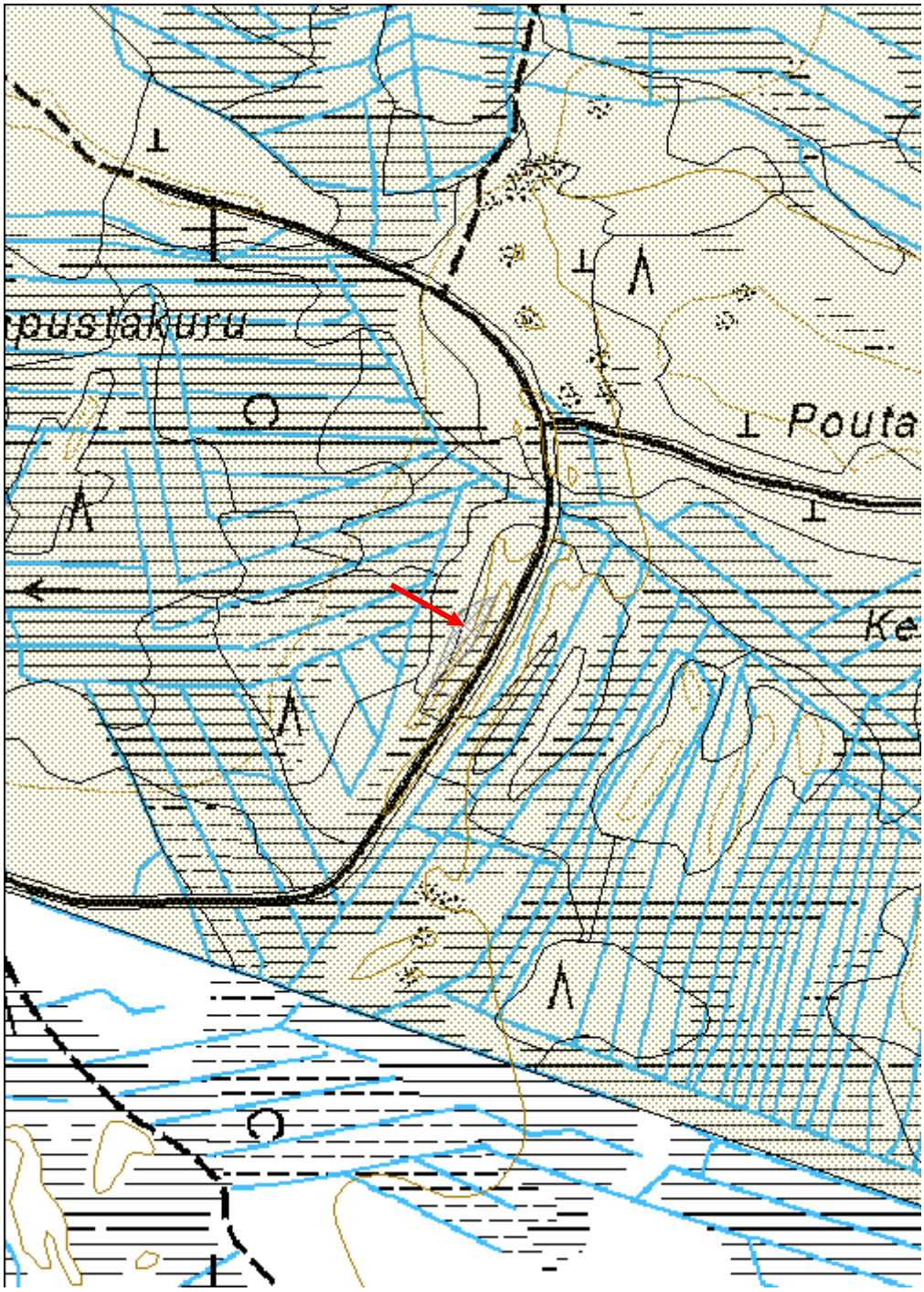

Uuden ajan kulttuuriperintökohteet

Poikkeusjärvi Kanava	MH-tunnus: 147443

Kohdetyyppi:	9 Valmistuspaikat/työpaikat	**Haltija:**	151 Metsätalous Pohjanmaa
Ajoitus:	7116 Uusi aika	**Ylläpitäjä:**	151 Metsätalous Pohjanmaa
Rakentamisvuosi:		**Kunta:**	625 Pyhäjoki
Lukumäärä:	1		

Koordinaatti-selitys:		**Geometria tuotettu:**	6 Digitointi, mittakaava >=1:10000
Koordinaatit:	X 7146497, Y 3391797, Z 95	**Löydöt:**	

Taustatiedot

Kohde tarkastettiin inventoinnissa 20.8.2010, tiedonanto erätarkastaja Markus Aho.

Ympäristön kuvaus

Poikkeusjärven lasku-uoma kahden kankaan välissä, rehevää puronvarsikasvillisuutta.

Kohteen kuvaus

Poikkeusjärven lasku-uoman kohdalla on kaivettu ilmeisesti n. 550 m pitkä kanava joenniskasta länteen, sen leveys on noin 3 m. Joenniskasta metsätien sillalle asti reunat ovat sortuneet tulvien takia, myös silta rikkoutui muutama vuosi sitten. Kanavaan liittyviä rakenteita ei havaittu.

Kohteen rajaus

Kohde rajautuu linjamaisesti.

Tulkinta

Kanavan ikä ja tarkoitus ei ole tiedossa (tiedonanto Markus Aho), paikalliset käyttävät sitä nimitys Välikanava.

Lisätietoja

Toimenpiteet

Tarkastukset

Tila: 3 Toteutettu Laji: 6 Suojeluarvojen tarkastus Tarkastusvuosi: 2012
Tarkastuspvm: 20.8.2012 Tarkastaja: H.-P. Schulz
Kuvaus: KMO-kulttuuriperintöinventointi

Viranomais-rekisterinro:		**Kunto:**	3 Huono

		Olotila:	2 Ei käytössä
Arvotus:	8 Muu suojeluarvo	**Kohteen suojelu:**	9 Muu suojeluarvo

Ympäristön suojelu:	0 Ei määritelty

Kuva sillasta kaakkoon järven suuntaan.

Kuva sillasta luoteeseen.

Kohdetyyppi:	9 Valmistuspaikat/työpaikat	Copyright:	© *Metsähallitus 2008* © *Maanmittauslaitos 1/MML/08*
Koordinaatit:	X 7146497, Y 3391797, Z 95	Mittakaava:	1:10000

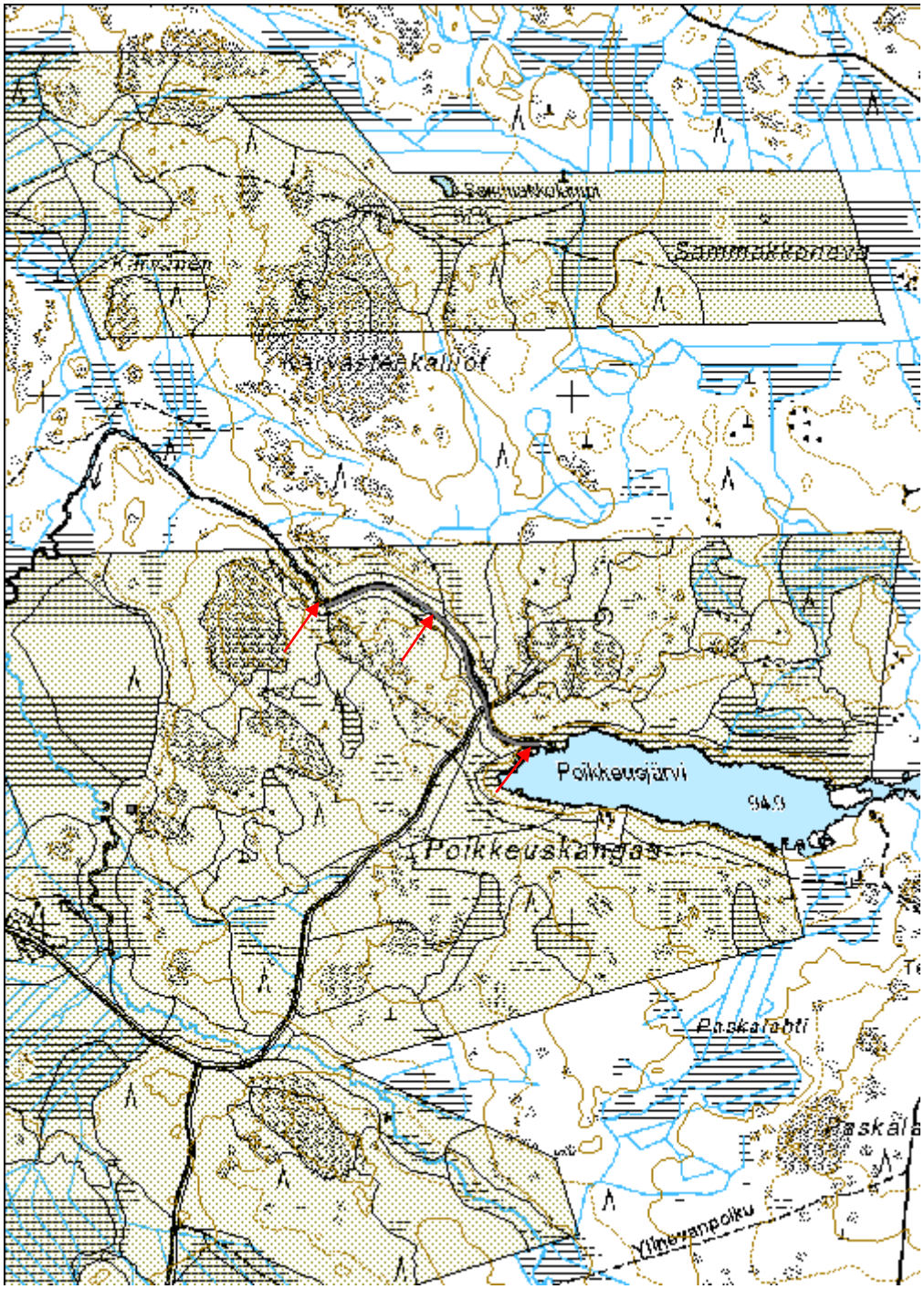

Sievi

Esihistoriallisen ajan kohteet, esitys mj-luokka II

Isokangas 1 Kivikautinen asuinpaikka	MH-tunnus: 147001

Kohdetyyppi:	1 Asuinpaikat	**Haltija:**	660 Pohjanmaan luontopalvelut
Ajoitus:	7111 Kivikausi	**Ylläpitäjä:**	660 Pohjanmaan luontopalvelut
Rakentamisvuosi:		**Kunta:**	746 SIEVI
Lukumäärä:	1		

Koordinaatti-selitys:		**Geometria tuotettu:**	6 Digitointi, mittakaava >=1:10000
Koordinaatit:	X 7071167, Y 3391541, Z 142	**Löydöt:**	

Taustatiedot

Kohde tarkastettiin inventoinnissa 26.7.2012, lähde muinaisjäännösrekisteri, kohde 746010084 (inventointi M. Mäkivuoti 1992, inventointi V. Laulumaa 2009).

Ympäristön kuvaus

Laaja tasainen eteläkaakko-pohjoisluode-suuntainen harjujakso, kuivaa mäntykangasta, aluskasvillisuus jäkälää, sammalta ja puolukkaa.

Kohteen kuvaus

Kohde sijaitsee harjun itäosassa Maansydänjärvestä 1,2 km itäkoilliseen, vanhan sorakuopan kaakkoisreunalla. Vuoden 1992 inventoinnissa havaittiin sorakuopan reunasta kvartseja. Koska hiekkakuoppa on kasvanut umpeen, paikalla ei havaittu (kuten inventoinnissa 2009) asuinpaikkaan viittaavia merkkejä.

Kohteen rajaus

Kohde rajautuu aluemaisesti muinaisjäännösrekisterin rajauksen mukaisesti.

Tulkinta

Sijainti muinaisen rantatörmän yläpuolella sopii hyvin asuinpaikalle.

Lisätietoja

Toimenpiteet

Tarkastukset		
Tila: 3 Toteutettu	Laji: 6 Suojeluarvojen tarkastus	Tarkastusvuosi: 2012
Tarkastuspvm: 25.7.2012	Tarkastaja: H.-P. Schulz	
Kuvaus: KMO-kulttuuriperintöinventointi		

Viranomais-rekisterinro:	7460110084	**Kunto:**	3 Huono
		Olotila:	2 Ei käytössä
Arvotus:	3 Esitys mj-luokka II	**Kohteen suojelu:**	2 Muinaisjäännösrekisteri II
Selitys:		**Selitys:**	

Ympäristön suojelu:	99 Muu suojeluarvoa sisältävä alue
Selitys:	

Muinaisjäännösrekisteriin merkitty asuinpaikka-alue kaakosta.

Kohdetyyppi:	1 Asuinpaikat	Copyright:	© *Metsähallitus 2008* © *Maanmittauslaitos 1/MML/08*
Koordinaatit:	X 7071167, Y 3391541, Z 142	Mittakaava:	1:10000

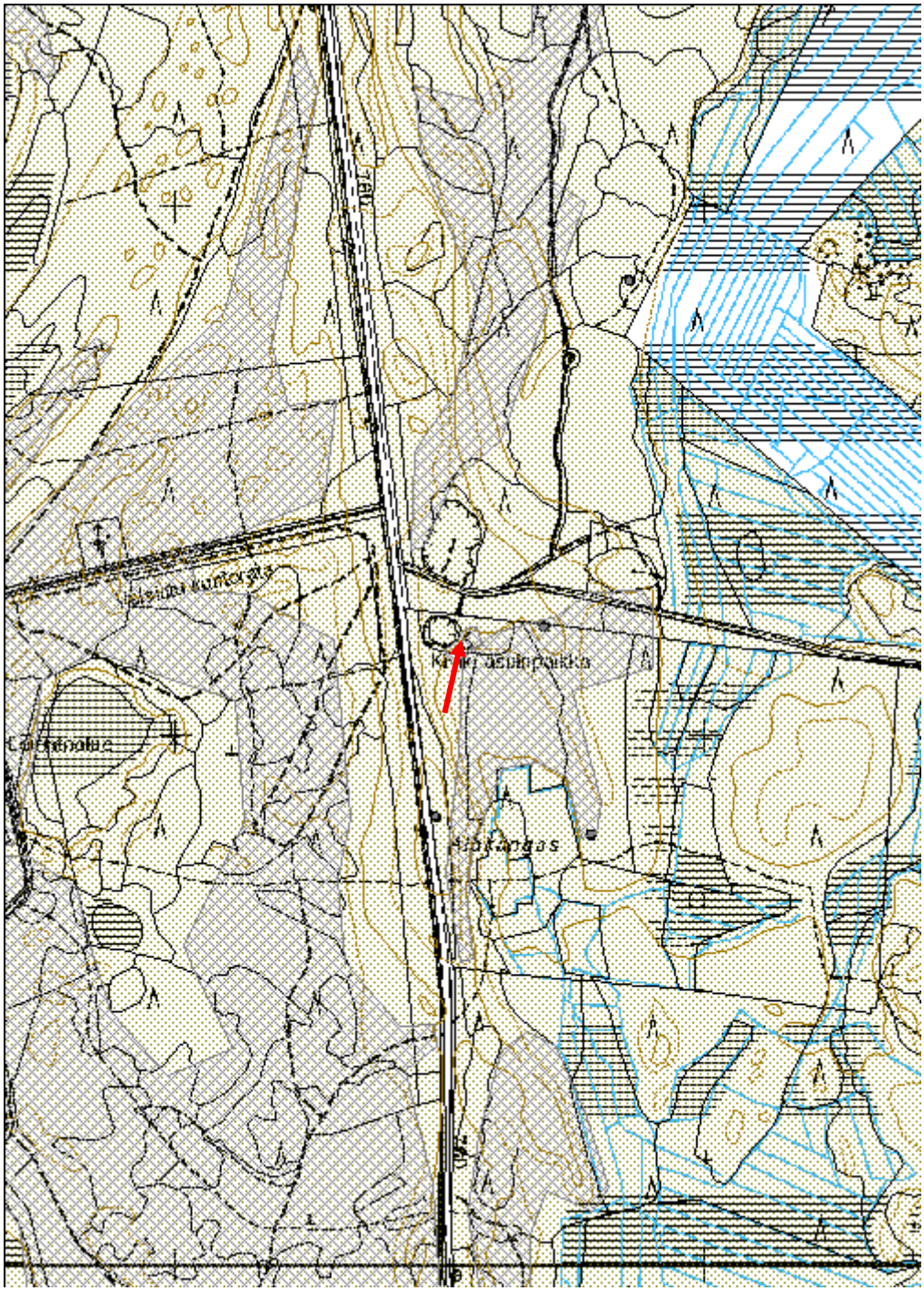

Historiallisen ajan kohteet, esitys mj-luokka II

Koppelonkoski 2 Tervahauta	MH-tunnus: 146913

Kohdetyyppi:	9 Valmistuspaikat/työpaikat	**Haltija:**	151 Metsätalous Pohjanmaa
Ajoitus:	7116 Uusi aika	**Ylläpitäjä:**	151 Metsätalous Pohjanmaa
Rakentamisvuosi:		**Kunta:**	746 SIEVI
Lukumäärä:	1		

Koordinaatti-selitys:		**Geometria tuotettu:**	4 Gps-mittaus, korjaamaton
Koordinaatit:	X 7070519, Y 3382464, Z 130	**Löydöt:**	

Taustatiedot

Kohde tarkastettiin inventoinnissa 25.7.2012, lähde Sutigis, kohde on merkitty peruskartalle.

Ympäristön kuvaus

Mosaiikkimaisema, jossa runsaasti pieniä kuivahkoja - tuoreita kankaita ja pieniä soita, jokivarsi.

Kohteen kuvaus

Metsätieltä 160 m etelään ja vääräjoesta 50 m itään on tervahauta, läpimitta valli mukaan lukien 15 m, kuopan läpimitta 10 m. Metsätie on rakennettu haudan läpi, kuoppa on täytetty maalla. Halssi suuntautuu länteen, pituus 4 m ja syvyys 1,8 m. Vallin päällä kasvaa isoja mäntyjä ja koivuja.

Kohteen rajaus

Kohde rajautuu pistemäisesti.

Tulkinta

Tervahauta

Lisätietoja

Toimenpiteet

Tarkastukset

Tila: 3 Toteutettu Laji: 6 Suojeluarvojen tarkastus Tarkastusvuosi: 2012

Tarkastuspvm: 25.7.2012 Tarkastaja: H.-P. Schulz
Kuvaus: KMO-kulttuuriperintöinventointi

Viranomais-rekisterinro:		**Kunto:**	3 Huono
		Olotila:	2 Ei käytössä
Arvotus:	3 Esitys mj-luokka II	**Kohteen suojelu:**	9 Muu suojeluarvo
Selitys:		**Selitys:**	

Ympäristön suojelu:	0 Ei määritelty
Selitys:	

Tervahaudan kuoppa kaakosta.

Kohdetyyppi:	9 Valmistuspaikat/työpaikat	Copyright:	© *Metsähallitus 2008* © *Maanmittauslaitos 1/MML/08*
Koordinaatit:	X 7070519, Y 3382464, Z 130	Mittakaava:	1:10000

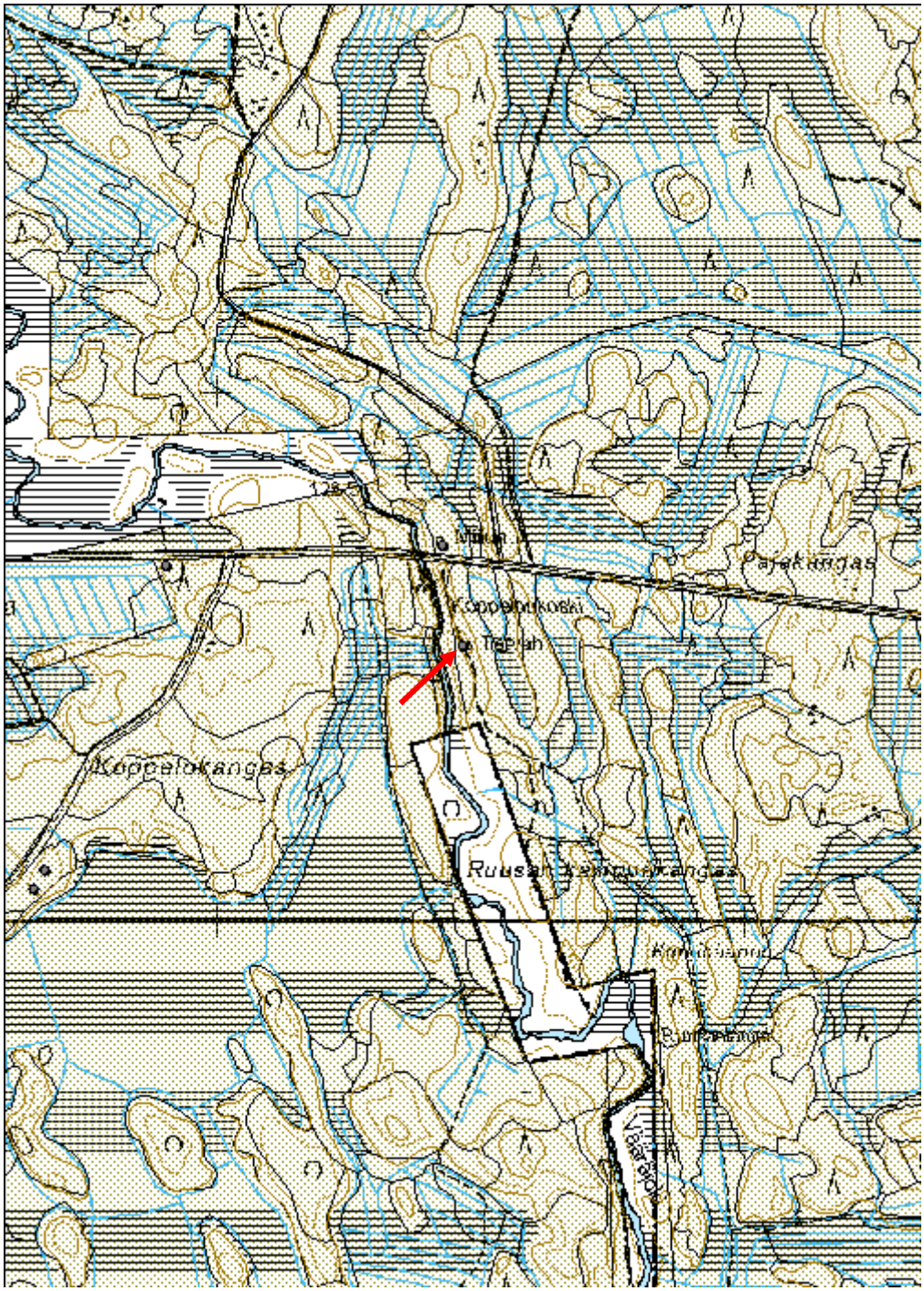

Koppelokangas 1 Tervahauta

MH-tunnus: 146915

Kohdetyyppi:	9 Valmistuspaikat/työpaikat	**Haltija:**	151 Metsätalous Pohjanmaa
Ajoitus:	7116 Uusi aika	**Ylläpitäjä:**	151 Metsätalous Pohjanmaa
Rakentamisvuosi:		**Kunta:**	746 SIEVI
Lukumäärä:	1		

Koordinaatti-selitys:		**Geometria tuotettu:**	4 Gps-mittaus, korjaamaton
Koordinaatit:	X 7070060, Y 3381653, Z 133	**Löydöt:**	

Taustatiedot

Kohde tarkastettiin inventoinnissa 25.7.2012, lähde Sutigis.

Ympäristön kuvaus

Mosaiikkimaisema, jossa runsaasti pieniä kuivahkoja - tuoreita kankaita ja pieniä soita.

Kohteen kuvaus

Hauta sijaitsee kankaan kaakkoislaidalla jyrkän rinteen yläpuolella, läpimitta valli mukaan lukien 16 m, kuopan läpimitta 10 m ja syvyys 1,4 m. Halssi suuntautuu kaakkoon, pituus 3,5 m ja syvyys 1,8 m. Vallin päällä kasvaa vanhoja kuusia.

Kohteen rajaus

Kohde rajautuu pistemäisesti

Tulkinta

Tervahauta

Lisätietoja

Toimenpiteet

Tarkastukset

Tila: 3 Toteutettu Laji: 6 Suojeluarvojen tarkastus Tarkastusvuosi: 2012
Tarkastuspvm: 25.7.2012 Tarkastaja: H.-P. Schulz
Kuvaus: KMO-kulttuuriperintöinventointi

Viranomais-rekisterinro:		**Kunto:**	2 Keskinkertainen

		Olotila:	2 Ei käytössä
Arvotus:	3 Esitys mj-luokka II	**Kohteen suojelu:**	9 Muu suojeluarvo
Selitys:		**Selitys:**	

Ympäristön suojelu:	0 Ei määritelty
Selitys:	

Yleiskuva luoteesta.

Kohdetyyppi:	9 Valmistuspaikat/työpaikat	Copyright:	© *Metsähallitus 2008* © *Maanmittauslaitos 1/MML/08*
Koordinaatit:	X 7070060, Y 3381653, Z 133	Mittakaava:	1:10000

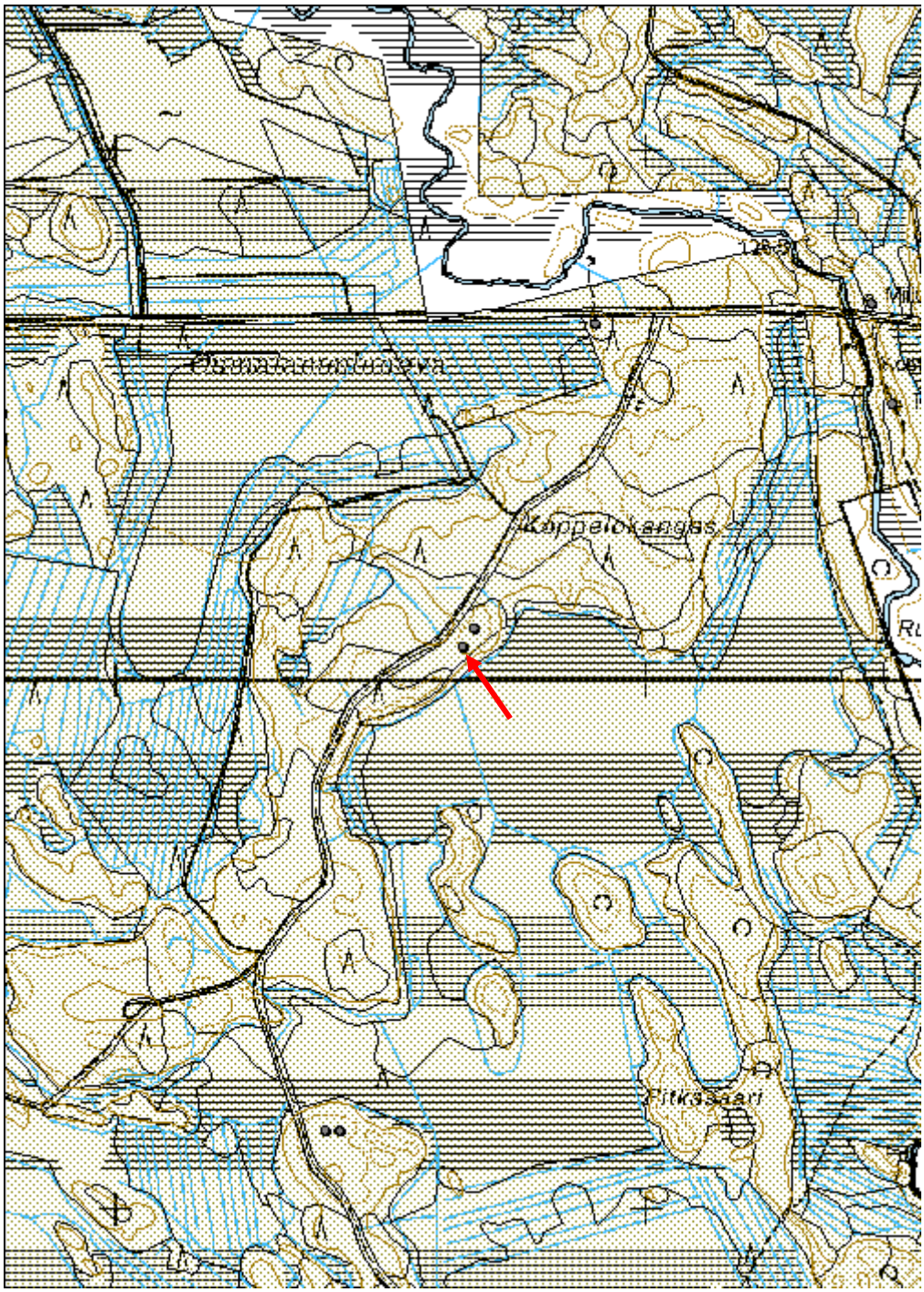

Koppelokangas 2 Tervapirtti jäännös

MH-tunnus: 146916

Kohdetyyppi:	1 Asuinpaikat	**Haltija:**	151 Metsätalous Pohjanmaa
Ajoitus:	7116 Uusi aika	**Ylläpitäjä:**	151 Metsätalous Pohjanmaa
Rakentamisvuosi:		**Kunta:**	746 SIEVI
Lukumäärä:	1		

Koordinaatti-selitys:		**Geometria tuotettu:**	4 Gps-mittaus, korjaamaton
Koordinaatit:	X 7070095, Y 3381674, Z 133	**Löydöt:**	

Taustatiedot

Kohde löytyi inventoinnissa 25.7.2012.

Ympäristön kuvaus

Mosaiikkimaisema, jossa runsaasti pieniä kuivahkoja - tuoreita kankaita ja pieniä soita.

Kohteen kuvaus

Kankaan kaakkoislaidalla, jyrkän rinteen yläpuolella tervahaudasta (kohde Reiska 146915) 40 m koilliseen on kiukaan jäännös, mitat 1,9 x 1,8 m ja korkeus 0,5 m. Rakenne on kokonaan sammalen peitossa. Sammalen alla on 10-15 cm kokoisia palaneita kiviä, hiiltä ja nokimaata.

Kohteen rajaus

Kohde rajautuu pistemäisesti.

Tulkinta

Tervapirtin jäännös.

Lisätietoja

Toimenpiteet

Tarkastukset

Tila: 3 Toteutettu Laji: 6 Suojeluarvojen tarkastus Tarkastusvuosi: 2012
Tarkastuspvm: 25.7.2012 Tarkastaja: H.-P. Schulz
Kuvaus: KMO-kulttuuriperintöinventointi

Viranomais-rekisterinro:		**Kunto:**	3 Huono
		Olotila:	2 Ei käytössä

Arvotus:	3 Esitys mj-luokka II	**Kohteen suojelu:**	9 Muu suojeluarvo
Selitys:		**Selitys:**	

Ympäristön suojelu:	0 Ei määritelty
Selitys:	

Kiukaan jänteet koillisesta.

Kohdetyyppi:	1 Asuinpaikat	Copyright:	© *Metsähallitus 2008* © *Maanmittauslaitos 1/MML/08*
Koordinaatit:	X 7070095, Y 3381674, Z 133	Mittakaava:	1:10000

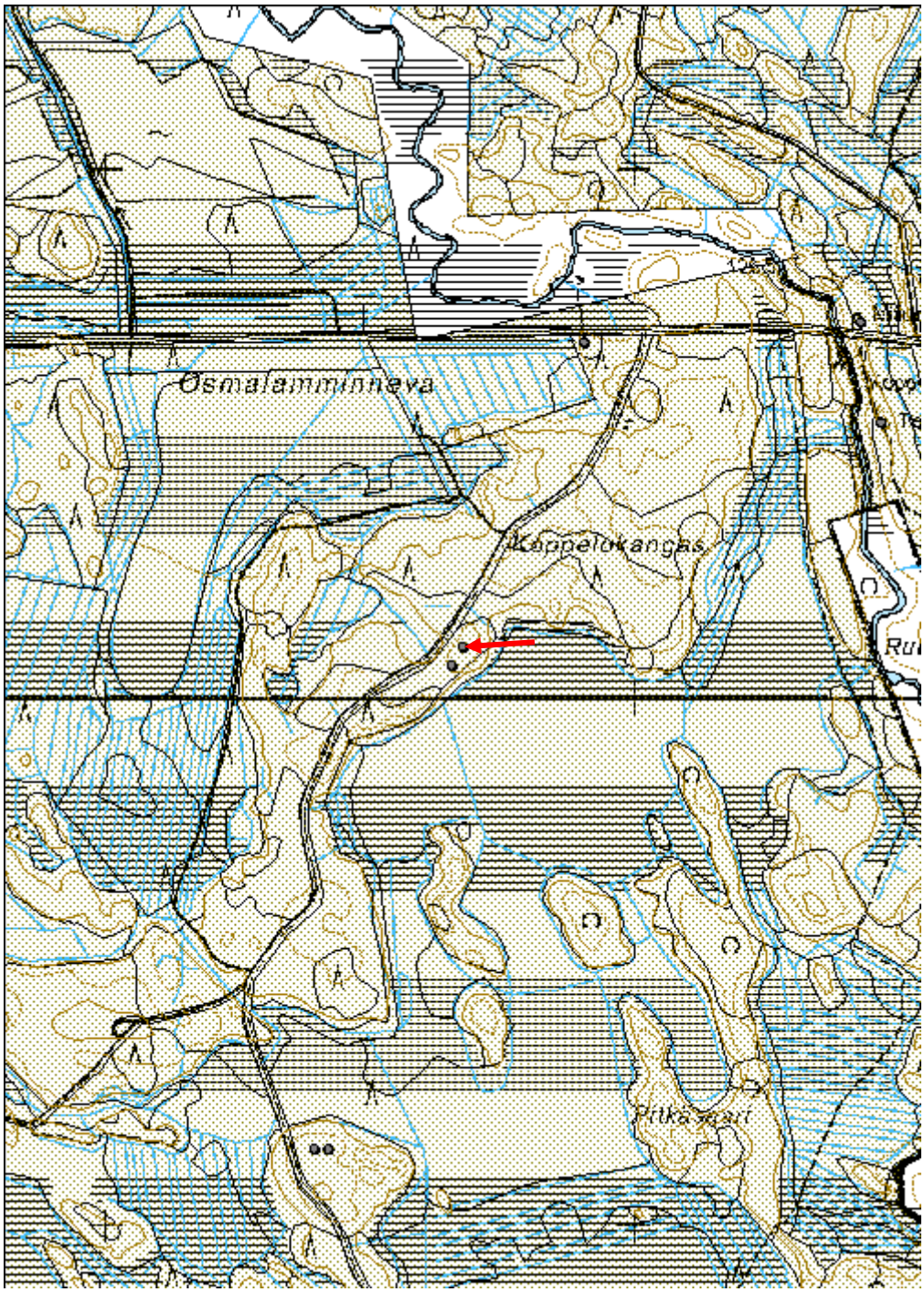

Koppelokangas 3 Tervahauta

MH-tunnus: 146923

Kohdetyyppi:	9 Valmistuspaikat/työpaikat	**Haltija:**	151 Metsätalous Pohjanmaa
Ajoitus:	7116 Uusi aika	**Ylläpitäjä:**	151 Metsätalous Pohjanmaa
Rakentamisvuosi:		**Kunta:**	746 SIEVI
Lukumäärä:	1		

Koordinaatti-selitys:		**Geometria tuotettu:**	4 Gps-mittaus, korjaamaton
Koordinaatit:	X 7069145, Y 3381420, Z 133	**Löydöt:**	

Taustatiedot

Kohde tarkastettiin inventoinnissa 25.7.2012, lähde Sutigis.

Ympäristön kuvaus

Mosaiikkimaisema, jossa runsaasti pieniä kuivahkoja - tuoreita kankaita ja pieniä soita.

Kohteen kuvaus

Hauta sijaitsee pienen kankaan laen pohjoisosassa, läpimitta valli mukaan lukien 22 m, kuopan läpimitta 17 m ja syvyys 1,7 m. Halssi suuntautuu länteen, pituus 4 m ja syvyys 1,9 m. Vallin päällä kasvaa vanhoja kuusia, lisäksi tiheä nuorta puustoa.

Kohteen rajaus

Kohde rajautuu pistemäisesti.

Tulkinta

Tervahauta

Lisätietoja

Toimenpiteet

Tarkastukset

Tila: 3 Toteutettu Laji: 6 Suojeluarvojen tarkastus Tarkastusvuosi: 2012
Tarkastuspvm: 25.7.2012 Tarkastaja: H.-P. Schulz
Kuvaus: KMO-kulttuuriperintöinventointi

Viranomais-rekisterinro:		**Kunto:**	2 Keskinkertainen

		Olotila:	2 Ei käytössä
Arvotus:	3 Esitys mj-luokka II	**Kohteen suojelu:**	9 Muu suojeluarvo
Selitys:		**Selitys:**	

Ympäristön suojelu:	0 Ei määritelty
Selitys:	

Tervahaudan halssi idästä.

Kohdetyyppi:	9 Valmistuspaikat/työpaikat	Copyright:	© *Metsähallitus 2008* © *Maanmittauslaitos 1/MML/08*
Koordinaatit:	X 7069145, Y 3381420, Z 133	Mittakaava:	1:10000

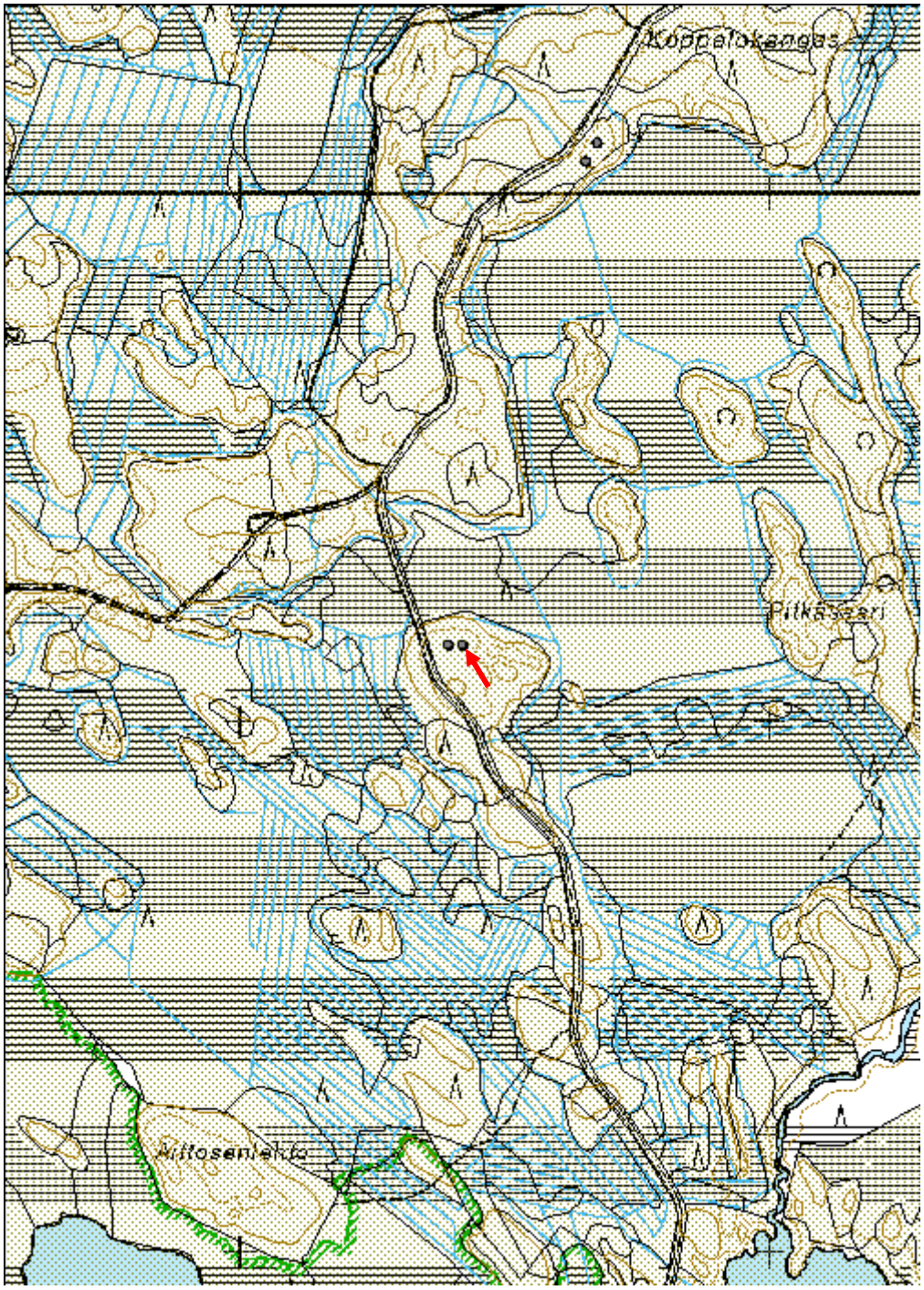

Koppelokangas 4 Tervapirtti jäännös	MH-tunnus: 146924

Kohdetyyppi:	1 Asuinpaikat	**Haltija:**	151 Metsätalous Pohjanmaa
Ajoitus:	7116 Uusi aika	**Ylläpitäjä:**	151 Metsätalous Pohjanmaa
Rakentamisvuosi:		**Kunta:**	746 SIEVI
Lukumäärä:	1		

Koordinaatti-selitys:		**Geometria tuotettu:**	4 Gps-mittaus, korjaamaton
Koordinaatit:	X 7069146, Y 3381393, Z 133	**Löydöt:**	

Taustatiedot

Kohde löytyi inventoinnissa 25.7.2012.

Ympäristön kuvaus

Mosaiikkimaisema, jossa runsaasti pieniä kuivahkoja - tuoreita kankaita ja pieniä soita.

Kohteen kuvaus

Kankaan pohjoisosassa, tervahaudasta (kohde Reiska no. 146924) 25 m länteen on ison kiukaan jänteet, halkaisija 3 m ja korkeus 9,7 m, kivien koko vaihtelee 10 cm:stä 25 cm:iin, osa kivistä on palanut.
Sitä 7 m etelään on kivikasa halkaisija 2 m ja korkeus 0,7 m. Kivet eivät ole palaneet.
Rakenteet ovat sammalen peitossa.

Kohteen rajaus

Kohde rajautuu pistemäisesti.

Tulkinta

Kiuas oli todennäköisesti tervapirtin kiuas (sijainti lähellä tervahauta), toinen kivirakenne on mahdollisesti kaski- / raivausröykkiö, alue vaikuttaa raivatulta.

Lisätietoja

Toimenpiteet

Tarkastukset

Tila: 3 Toteutettu Laji: 6 Suojeluarvojen tarkastus Tarkastusvuosi: 2012
Tarkastuspvm: 25.7.2012 Tarkastaja: H.-P. Schulz
Kuvaus: KMO-kulttuuriperintöinventointi

Viranomais-		**Kunto:**	3 Huono

rekisterinro:			
		Olotila:	2 Ei käytössä
Arvotus:	3 Esitys mj-luokka II	**Kohteen suojelu:**	9 Muu suojeluarvo
Selitys:		**Selitys:**	

Ympäristön suojelu:	0 Ei määritelty
Selitys:	

Kiukaan jäännös kaakosta.

Kohdetyyppi:	1 Asuinpaikat	Copyright:	*© Metsähallitus 2008* *© Maanmittauslaitos 1/MML/08*
Koordinaatit:	X 7069146, Y 3381393, Z 133	Mittakaava:	1:10000

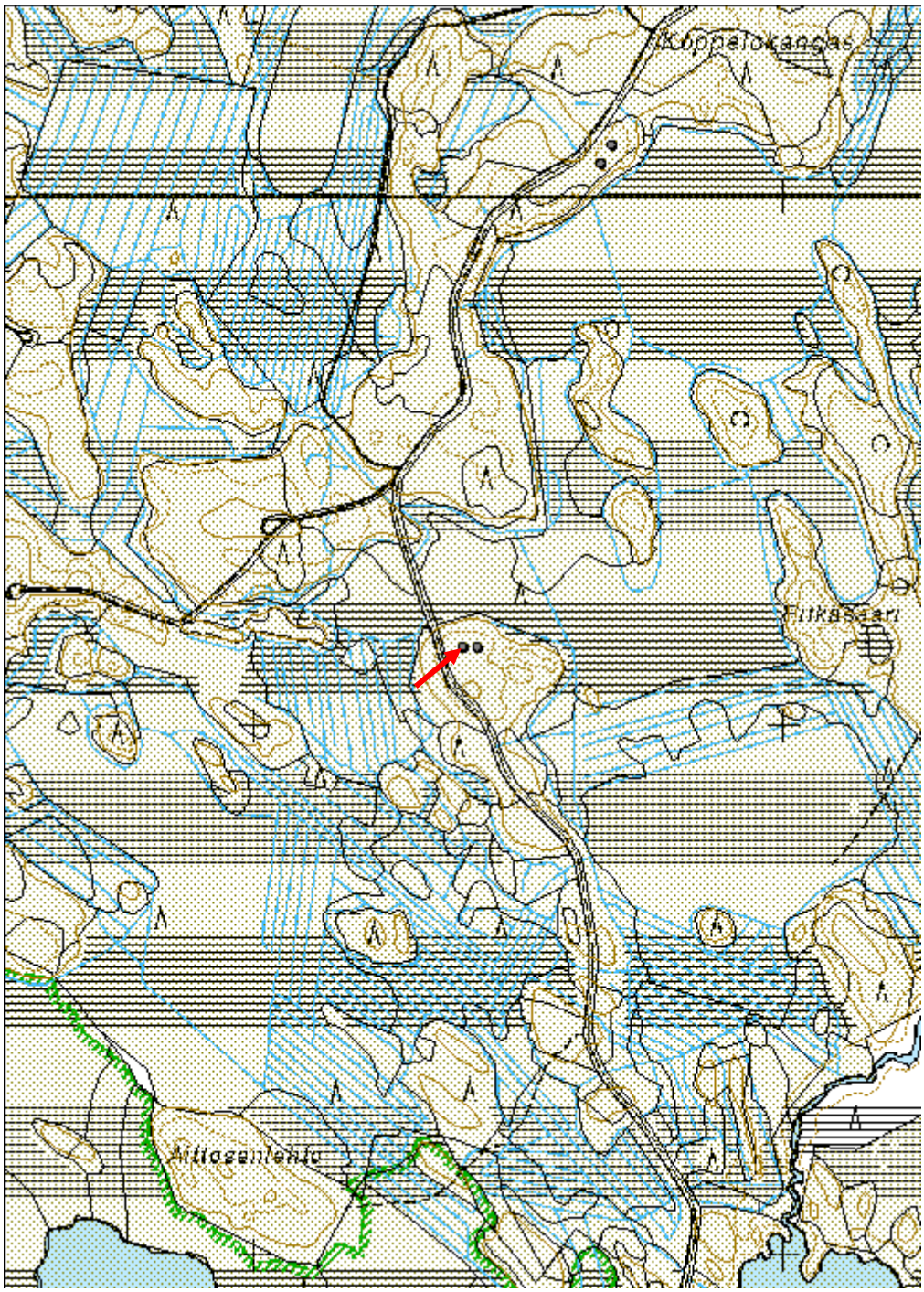

Kolmisoppi 1 Tervahauta

MH-tunnus: 146925

Kohdetyyppi:	9 Valmistuspaikat/työpaikat	**Haltija:**	151 Metsätalous Pohjanmaa
Ajoitus:	7116 Uusi aika	**Ylläpitäjä:**	151 Metsätalous Pohjanmaa
Rakentamisvuosi:		**Kunta:**	746 SIEVI
Lukumäärä:	1		

Koordinaatti-selitys:		**Geometria tuotettu:**	4 Gps-mittaus, korjaamaton
Koordinaatit:	X 7072897, Y 3378983, Z 127	**Löydöt:**	

Taustatiedot

Kohde tarkastettiin inventoinnissa 25.7.2012, lähde Sutigis.

Ympäristön kuvaus

Mosaiikkimaisema, jossa runsaasti pieniä kuivahkoja - tuoreita kankaita ja pieniä soita.

Kohteen kuvaus

Hauta sijaitsee hiekkaharjanteella kankaan itälaidalla, läpimitta valli mukaan lukien 14 m, kuopan halkaisija 9 m ja syvyys 1,1 m; halssi suuntautuu etelään, pituus 4 m ja syvyys 1,9 m. Haudan päällä kasvaa isoja haapoja.

Kohteen rajaus

Kohde rajautuu pistemäisesti.

Tulkinta

Tervahauta

Lisätietoja

Toimenpiteet

Tarkastukset

Tila: 3 Toteutettu Laji: 6 Suojeluarvojen tarkastus Tarkastusvuosi: 2012
Tarkastuspvm: 25.7.2012 Tarkastaja: H.-P. Schulz
Kuvaus: KMO-kulttuuriperintöinventointi

Viranomais-rekisterinro:		**Kunto:**	2 Keskinkertainen

		Olotila:	2 Ei käytössä
Arvotus:	3 Esitys mj-luokka II	**Kohteen suojelu:**	9 Muu suojeluarvo
Selitys:		**Selitys:**	

Ympäristön suojelu:	0 Ei määritelty
Selitys:	

Tervahaudan kuoppa kaakosta.

Kohdetyyppi:	9 Valmistuspaikat/työpaikat	Copyright:	© *Metsähallitus 2008* © *Maanmittauslaitos 1/MML/08*
Koordinaatit:	X 7072897, Y 3378983, Z 127	Mittakaava:	1:10000

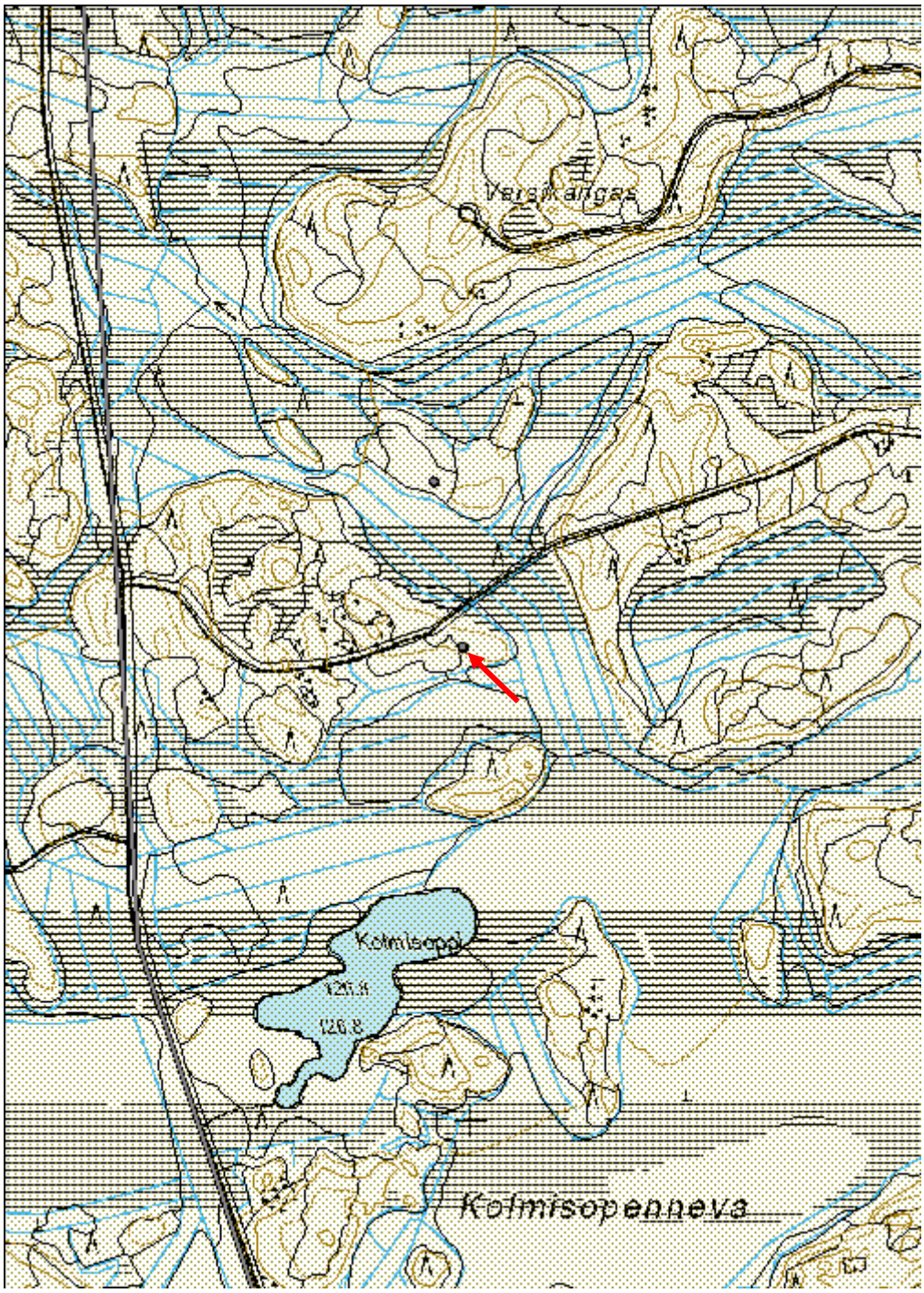

Kolmisoppi 2 Tervahauta	MH-tunnus: 146926

Kohdetyyppi:	9 Valmistuspaikat/työpaikat	**Haltija:**	151 Metsätalous Pohjanmaa
Ajoitus:	7116 Uusi aika	**Ylläpitäjä:**	151 Metsätalous Pohjanmaa
Rakentamisvuosi:		**Kunta:**	746 SIEVI
Lukumäärä:			

Koordinaatti-selitys:		**Geometria tuotettu:**	6 Digitointi, mittakaava >=1:10000
Koordinaatit:	X 7073210, Y 3378928	**Löydöt:**	

Taustatiedot

Kohde tarkastettiin inventoinnissa 25.7.2012, lähde Sutigis.

Ympäristön kuvaus

Mosaiikkimaisema, jossa runsaasti pieniä kuivahkoja - tuoreita kankaita ja pieniä soita.

Kohteen kuvaus

Hauta sijaitsee pienen suoalueen keskellä olevan saarekkeen lounaislaidalla; läpimitta valli mukaan lukien 20 m, kuopan läpimitta 15 m ja syvyys 0,9 m. Vallin päällä kasvaa isoja lehti- ja havupuita, lisäksi on yksi kelottunut mänty.

Kohteen rajaus

Kohde rajautuu pistemäisesti

Tulkinta

Tervahauta

Lisätietoja

Toimenpiteet

Tarkastukset

Viranomais-		**Kunto:**	2 Keskinkertainen

rekisterinro:			
		Olotila:	2 Ei käytössä
Arvotus:	3 Esitys mj-luokka II	**Kohteen suojelu:**	9 Muu suojeluarvo
Selitys:		**Selitys:**	

Ympäristön suojelu:	0 Ei määritelty
Selitys:	

Tervahaudan kuoppa pohjoisesta.

Kohdetyyppi:		Copyright:	*© Metsähallitus 2008* *© Maanmittauslaitos 1/MML/08*
Koordinaatit:	X 7073210, Y 3378928	Mittakaava:	1:10000

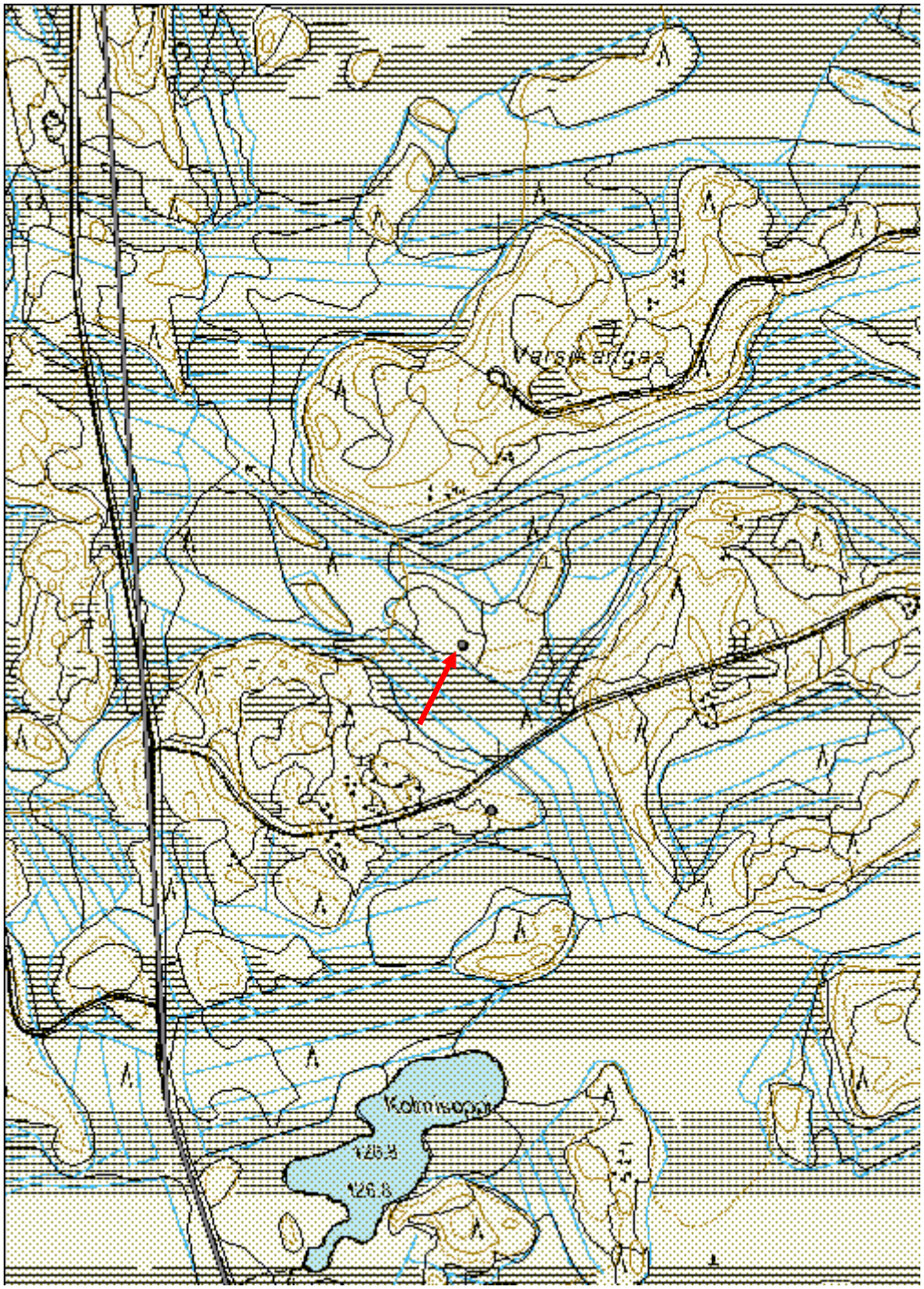

Isokangas 5 tervahauta

MH-tunnus: 22522

Kohdetyyppi:	9 Valmistuspaikat/työpaikat	**Haltija:**	151 Metsätalous Pohjanmaa
Ajoitus:	7118 Historiallinen aika	**Ylläpitäjä:**	151 Metsätalous Pohjanmaa
Rakentamisvuosi:		**Kunta:**	746 SIEVI
Lukumäärä:	1		

Koordinaatti-selitys:		**Geometria tuotettu:**	7 Digitointi, mittakaava >=1:20000
Koordinaatit:	X 7072411, Y 3390655	**Löydöt:**	

Taustatiedot

Kohde tarkastettiin inventoinnissa 26.7.2012, lähde muinaisjäännösrekisteri, kohde 10000012189 (inventointi V. Laulumaa 2009).

Ympäristön kuvaus

Laaja tasainen eteläkaakko-pohjoisluode-suuntainen harjujakso, kuivaa mäntykangasta, aluskasvillisuus jäkälää, sammalta ja puolukkaa.

Kohteen kuvaus

Kohde sijaitsee tasanteella harjun länsilaidalla Maansydänjärvestä 1,4 km pohjoiseen kohteen Isokangas 5 maakuoppa (Reiska no. 147004) alueella. Kaksoishauta, läpimitta ulompi valli mukaan lukien 17 m, kuopan läpimitta 6 m ja syvyys 1,1 m, halssi suuntautuu lounaaseen, pituus 4 m ja syvyys 1,3 m. Haudan päällä kasvaa isoja mäntyjä.

Kohteen rajaus

Kohde rajautuu pistemäisesti.

Tulkinta

Tervahauta

Lisätietoja

Toimenpiteet

Tarkastukset

Tila: 3 Toteutettu Laji: 6 Suojeluarvojen tarkastus Tarkastusvuosi: 2012
Tarkastuspvm: 25.7.2012 Tarkastaja: H.-P. Schulz
Kuvaus: KMO-kulttuuriperintöinventointi

Viranomais-rekisterinro:	1000014868	**Kunto:**	1 Hyvä

		Olotila:	2 Ei käytössä
Arvotus:	3 Esitys mj-luokka II	**Kohteen suojelu:**	2 Muinaisjäännösrekisteri II
Selitys:		**Selitys:**	

Ympäristön suojelu:	0 Ei määritelty
Selitys:	

Yleiskuva pohjoisesta.

Kohdetyyppi:	9 Valmistuspaikat/työpaikat	Copyright:	© *Metsähallitus 2008* © *Maanmittauslaitos 1/MML/08*
Koordinaatit:	X 7072411, Y 3390655	Mittakaava:	1:10000

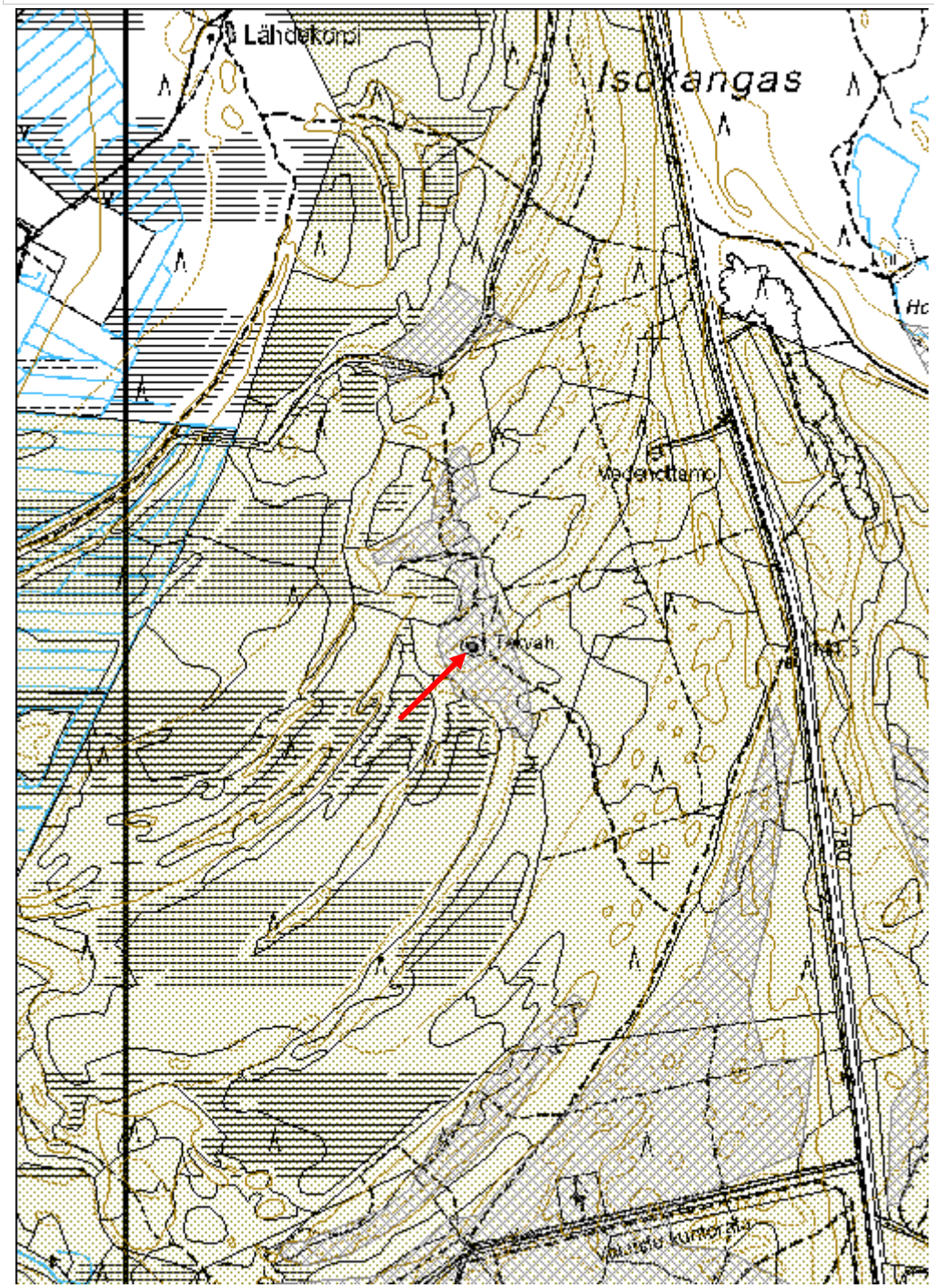

Paskolampi tervahauta

MH-tunnus: 31997

Kohdetyyppi:	9 Valmistuspaikat/työpaikat	**Haltija:**	151 Metsätalous Pohjanmaa
Ajoitus:	7116 Uusi aika	**Ylläpitäjä:**	151 Metsätalous Pohjanmaa
Rakentamisvuosi:		**Kunta:**	746 SIEVI
Lukumäärä:	1		

Koordinaatti-selitys:		**Geometria tuotettu:**	7 Digitointi, mittakaava >=1:20000
Koordinaatit:	X 7069891, Y 3390306, Z 142	**Löydöt:**	

Taustatiedot

Kohde tarkastettiin inventoinnissa 1.8.2012, lähde Sutigis, kohde on merkitty peruskartalle.

Ympäristön kuvaus

Eteläpohjois-suuntainen kapea soraharjanne Maansydänjärven eteläpuolella ja Isokankaan harjujakson länsipuolella, Kuivahko sekametsä.

Kohteen kuvaus

Hauta sijaitsee harjanteen laella pienessä notkelmassa; kaksoishauta, läpimitta ulompi valli mukaan lukien 19 m, sisempi valli mukaan lukien 15 m, kuopan halkaisija 12 m ja syvyys 1,5 m. Halssi suuntautuu länteen, pituus 6 m ja syvyys 2,3 m. Haudan päällä kasvaa isoja kuusia, koivuja ja mäntyjä.

Kohteen rajaus

Kohde rajautuu pistemäisesti.

Tulkinta

Tervahauta

Lisätietoja

Toimenpiteet

Tarkastukset

Tila: 3 Toteutettu Laji: 6 Suojeluarvojen tarkastus Tarkastusvuosi: 2012
Tarkastuspvm: 1.8.2012 Tarkastaja: H.-P. Schulz
Kuvaus: KMO-kulttuuriperintöinventointi

Viranomais-		**Kunto:**	3 Huono

rekisterinro:			
		Olotila:	2 Ei käytössä
Arvotus:	3 Esitys mj-luokka II	**Kohteen suojelu:**	9 Muu suojeluarvo
Selitys:		**Selitys:**	

Ympäristön suojelu:	0 Ei määritelty
Selitys:	

Yleiskuva lännestä.

Kohdetyyppi:	9 Valmistuspaikat/työpaikat	Copyright:	© *Metsähallitus 2008* © *Maanmittauslaitos 1/MML/08*
Koordinaatit:	X 7069891, Y 3390306, Z 142	Mittakaava:	1:10000

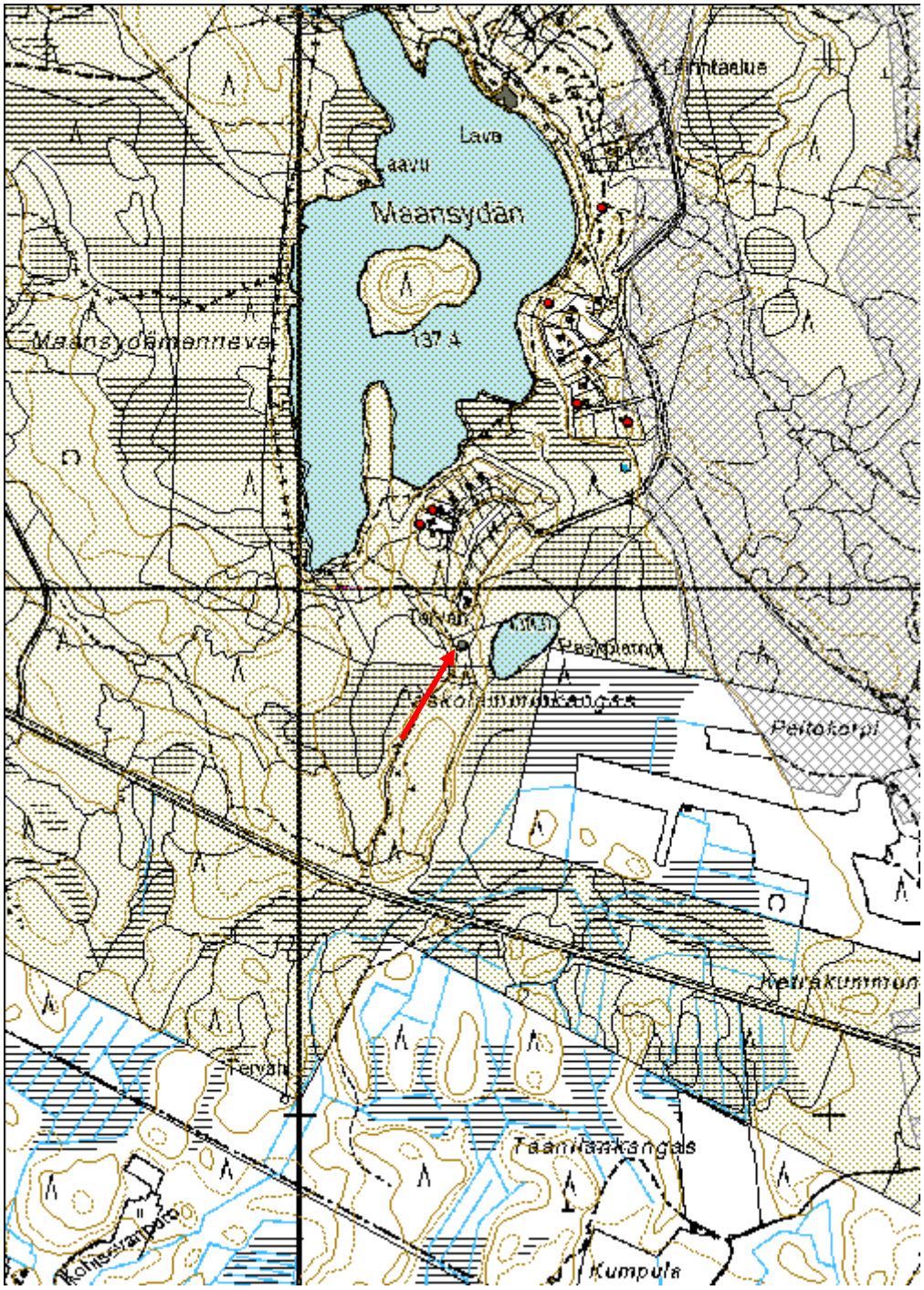

Maansydämenjärvi 2 Tervahauta

MH-tunnus: 147008

Kohdetyyppi:	9 Valmistuspaikat/työpaikat	**Haltija:**	151 Metsätalous Pohjanmaa
Ajoitus:	7116 Uusi aika	**Ylläpitäjä:**	151 Metsätalous Pohjanmaa
Rakentamisvuosi:		**Kunta:**	746 SIEVI
Lukumäärä:	1		

Koordinaatti-selitys:		**Geometria tuotettu:**	4 Gps-mittaus, korjaamaton
Koordinaatit:	X 7086221, Y 3372071, Z 112	**Löydöt:**	

Taustatiedot

Kohde tarkastettiin inventoinnissa 31.7.2012, lähde Sutigis.

Ympäristön kuvaus

Soiden ympäröimä kivinen kangas Maansydämenjärven kaakkoispuolella, kuivahko havumetsä, osittain aukea.

Kohteen kuvaus

Hauta sijaitsee kankaan kaakkoisrinteellä, läpimitta valli mukaan lukien 12 m, kuopan läpimitta 7 m ja syvyys 0,9 m. Halssi suuntautuu etelään, pituus 2 m ja syvyys 1,5 m. Haudan päällä kasvaa nuoria mäntyjä ja koivuja sekä katajaa.

Kohteen rajaus

Kohde rajautuu pistemäisesti.

Tulkinta

Tervahauta

Lisätietoja

Toimenpiteet

Tarkastukset

Tila: 3 Toteutettu Laji: 6 Suojeluarvojen tarkastus Tarkastusvuosi: 2012
Tarkastuspvm: 31.7.2012 Tarkastaja: H.-P. Schulz
Kuvaus: KMO-kulttuuriperintöinventointi

Viranomais-rekisterinro:		**Kunto:**	2 Keskinkertainen

		Olotila:	2 Ei käytössä
Arvotus:	3 Esitys mj-luokka II	**Kohteen suojelu:**	9 Muu suojeluarvo
Selitys:		**Selitys:**	

Ympäristön suojelu:	0 Ei määritelty
Selitys:	

Tervahaudan kuoppa etelästä.

Kohdetyyppi:	9 Valmistuspaikat/työpaikat	Copyright:	© *Metsähallitus 2008* © *Maanmittauslaitos 1/MML/08*
Koordinaatit:	X 7086221, Y 3372071, Z 112	Mittakaava:	1:10000

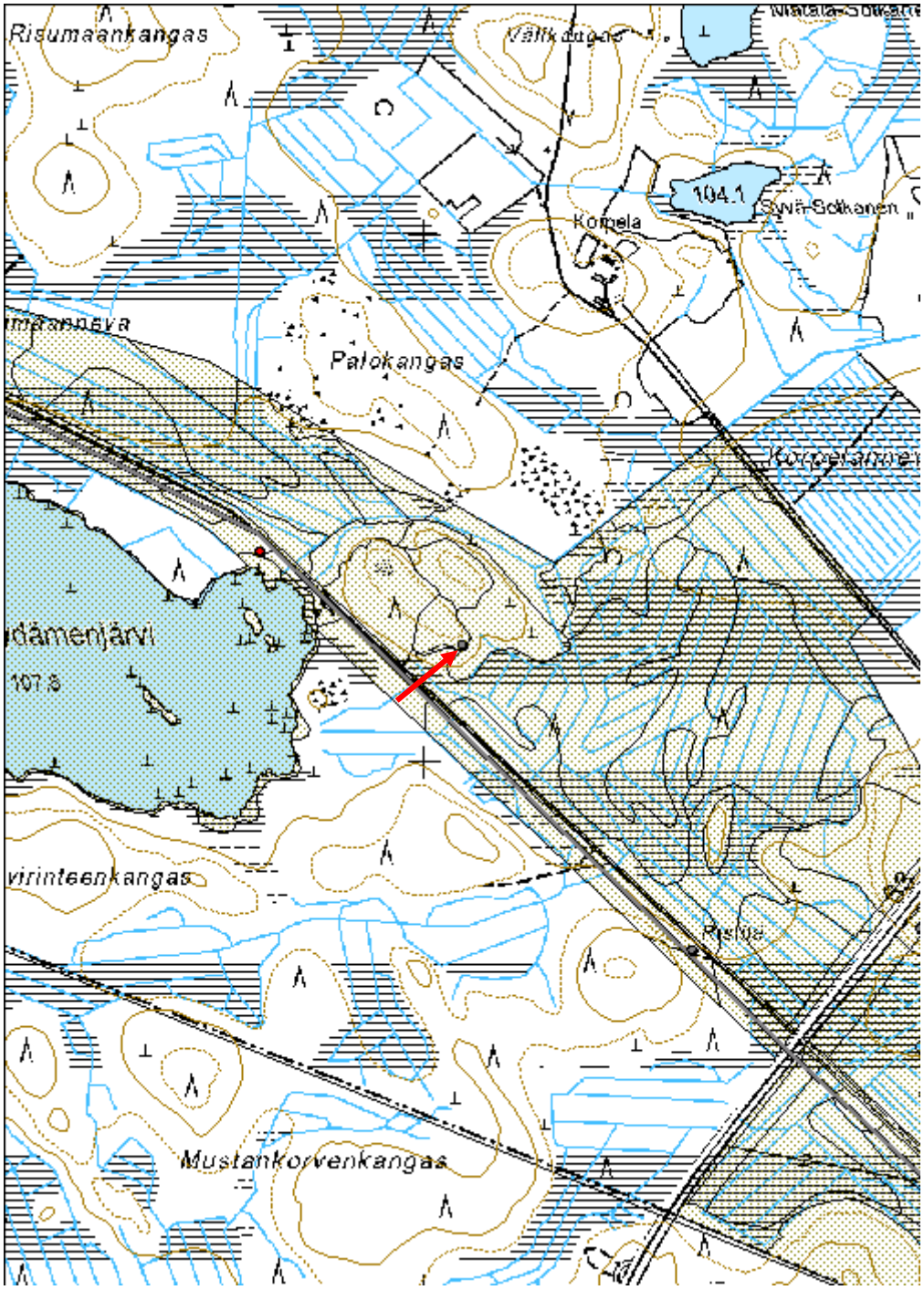

Lananjärvi Tervahauta

MH-tunnus: 147009

Kohdetyyppi:	9 Valmistuspaikat/työpaikat	**Haltija:**	151 Metsätalous Pohjanmaa
Ajoitus:	7116 Uusi aika	**Ylläpitäjä:**	151 Metsätalous Pohjanmaa
Rakentamisvuosi:		**Kunta:**	746 SIEVI
Lukumäärä:	1		

Koordinaatti-selitys:		**Geometria tuotettu:**	4 Gps-mittaus, korjaamaton
Koordinaatit:	X 7085684, Y 3372937, Z 115	**Löydöt:**	

Taustatiedot

Kohde tarkastettiin inventoinnissa 31.7.2012, se on merkitty peruskartalle.

Ympäristön kuvaus

Korkea kangas Lananjärven luoteispuolella, tuore kangas, taimikkoa.

Kohteen kuvaus

Tervahauta sijaitsee kankaan lounaisrinteellä, läpimitta valli mukaan lukien 10 m, kuopan halkaisija 6 m ja syvyys 1,4 m; halssi suuntautuu lounaaseen, pituus 3,5 m ja syvyys 1,7 m. Hauta on nuoren puuston peittämä.

Kohteen rajaus

Kohde rajautuu pistemäisesti.

Tulkinta

Tervahauta

Lisätietoja

Toimenpiteet

Tarkastukset

Tila: 3 Toteutettu Laji: 6 Suojeluarvojen tarkastus Tarkastusvuosi: 2012
Tarkastuspvm: 31.7.2012 Tarkastaja: H.-P. Schulz
Kuvaus: KMO-kulttuuriperintöinventointi

Viranomais-rekisterinro:		**Kunto:**	3 Huono

		Olotila:	2 Ei käytössä
Arvotus:	3 Esitys mj-luokka II	**Kohteen suojelu:**	9 Muu suojeluarvo
Selitys:		**Selitys:**	

Ympäristön suojelu:	0 Ei määritelty
Selitys:	

Tervahaudan kuoppa koillisesta.

Kohdetyyppi:	9 Valmistuspaikat/työpaikat	Copyright:	© *Metsähallitus 2008* © *Maanmittauslaitos 1/MML/08*
Koordinaatit:	X 7085684, Y 3372937, Z 115	Mittakaava:	1:10000

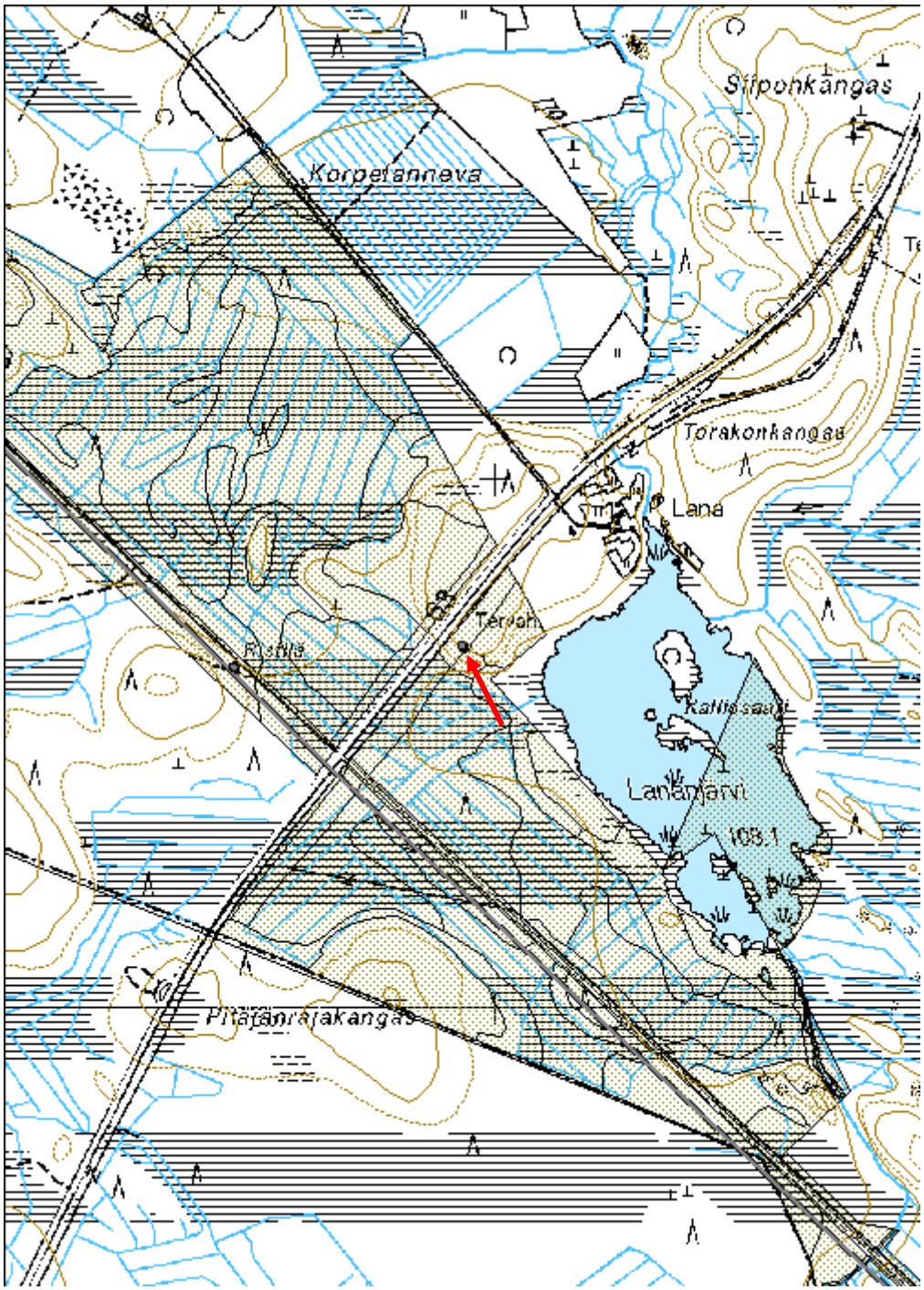

Hävitönlampi Tervahauta

MH-tunnus: 147010

Kohdetyyppi:	9 Valmistuspaikat/työpaikat	**Haltija:**	151 Metsätalous Pohjanmaa
Ajoitus:	7116 Uusi aika	**Ylläpitäjä:**	151 Metsätalous Pohjanmaa
Rakentamisvuosi:		**Kunta:**	746 SIEVI
Lukumäärä:	1		

Koordinaatti-selitys:		**Geometria tuotettu:**	4 Gps-mittaus, korjaamaton
Koordinaatit:	X 7077185, Y 3378242, Z 137	**Löydöt:**	

Taustatiedot

Kohde tarkastettiin inventoinnissa 31.7.2012, lähde Sutigis.

Ympäristön kuvaus

Mosaiikkimaisema, jossa runsaasti pieniä kuivahkoja - tuoreita kankaita ja pieniä soita.

Kohteen kuvaus

Hauta sijaitsee kivisen kankaan laella, läpimitta valli mukaan lukien 12 m, kuopan läpimitta 8 m ja syvyys 1,1 m. Halssi suuntautuu itään, pituus 2 m ja syvyys 1,8 m. Lähiympäristö on aukea, puut on poistettu haudan päältä. Kantojen ikä on yli 100 vuotta.

Kohteen rajaus

Kohde rajautuu pistemäisesti.

Tulkinta

Tervahauta

Lisätietoja

Toimenpiteet

Tarkastukset

Tila: 3 Toteutettu Laji: 6 Suojeluarvojen tarkastus Tarkastusvuosi: 2012
Tarkastuspvm: 31.7.2012 Tarkastaja: H.-P. Schulz
Kuvaus: KMO-kulttuuriperintöinventointi

Viranomais-rekisterinro:		**Kunto:**	2 Keskinkertainen

		Olotila:	2 Ei käytössä
Arvotus:	3 Esitys mj-luokka II	**Kohteen suojelu:**	9 Muu suojeluarvo
Selitys:		**Selitys:**	

Ympäristön suojelu:	0 Ei määritelty
Selitys:	

Tervahaudan kuoppa etelästä.

Kohdetyyppi:	9 Valmistuspaikat/työpaikat	Copyright:	© *Metsähallitus 2008* © *Maanmittauslaitos 1/MML/08*
Koordinaatit:	X 7077185, Y 3378242, Z 137	Mittakaava:	1:10000

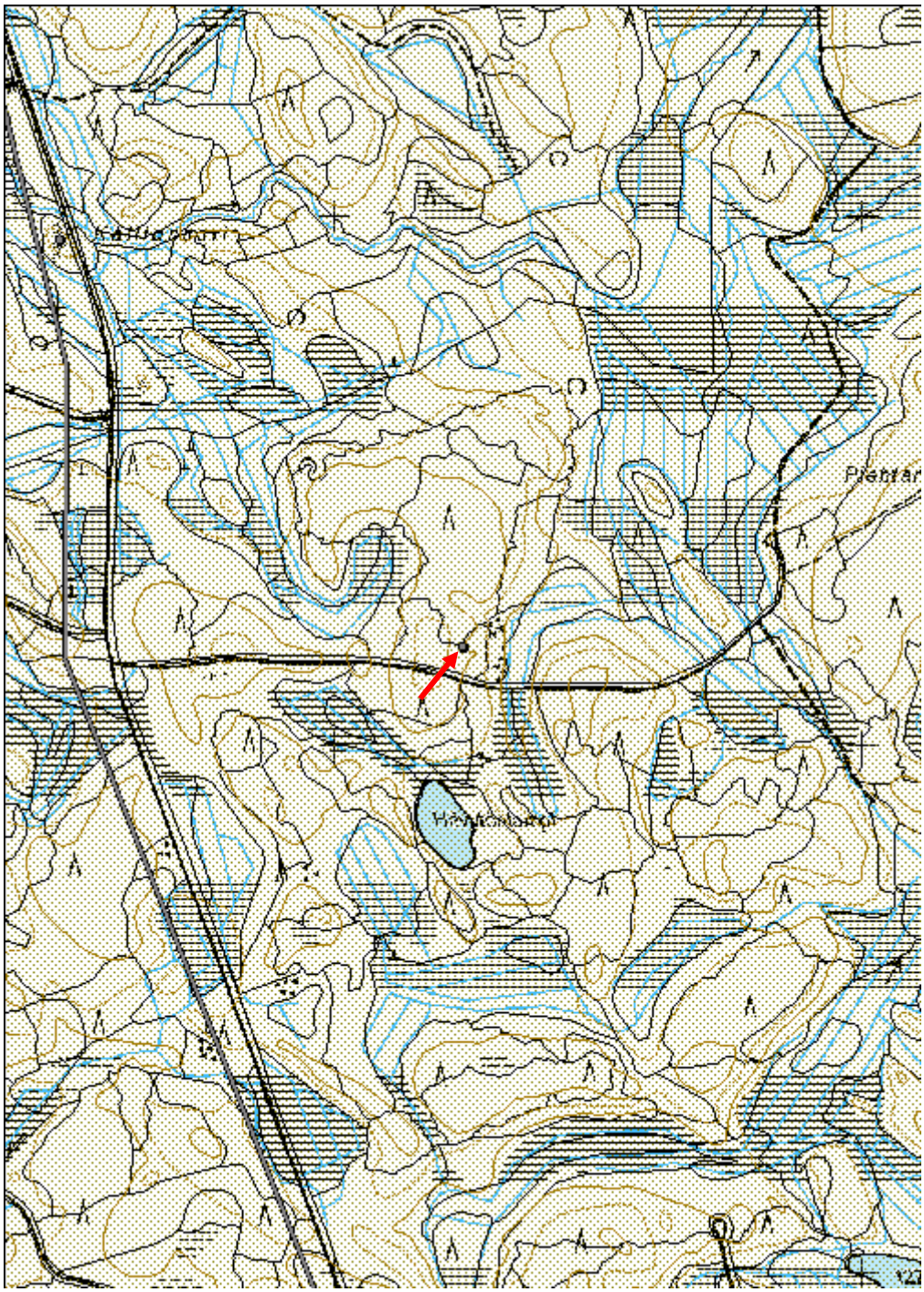

Korkiamaa Tervahauta

MH-tunnus: 147013

Kohdetyyppi:	9 Valmistuspaikat/työpaikat	**Haltija:**	151 Metsätalous Pohjanmaa
Ajoitus:	7116 Uusi aika	**Ylläpitäjä:**	151 Metsätalous Pohjanmaa
Rakentamisvuosi:		**Kunta:**	746 SIEVI
Lukumäärä:	1		

Koordinaatti-selitys:		**Geometria tuotettu:**	4 Gps-mittaus, korjaamaton
Koordinaatit:	X 7079865, Y 3379312, Z 126	**Löydöt:**	

Taustatiedot

Kohde tarkastettiin inventoinnissa 31.7.2012, se on merkitty peruskartalle.

Ympäristön kuvaus

Mosaiikkimaisema, jossa runsaasti pieniä kuivahkoja - tuoreita kankaita ja pieniä soita. Kivinen korkea kangas, pääosin taimikkoa.

Kohteen kuvaus

Tervahauta sijaitsee kankaan laen eteläosassa, sen läpimitta valli mukaan lukien on 14 m, kuopanläpimitta 9 m ja syvyys 0,9 m. Halssi suuntautuu itään, pituus 2,5 m ja syvyys 1,5 m. Haudan päällä kasvaa nuoria koivuja, haapoja ja kuusia, aluskasvillisuus heinää.

Kohteen rajaus

Kohde rajautuu pistemäisesti.

Tulkinta

Tervahauta

Lisätietoja

Toimenpiteet

Tarkastukset

Tila: 3 Toteutettu Laji: 6 Suojeluarvojen tarkastus Tarkastusvuosi: 2012
Tarkastuspvm: 31.7.2012 Tarkastaja: H.-P. Schulz
Kuvaus: KMO-kulttuuriperintöinventointi

Viranomais-rekisterinro:		**Kunto:**	3 Huono
		Olotila:	2 Ei käytössä
Arvotus:	3 Esitys mj-luokka II	**Kohteen suojelu:**	9 Muu suojeluarvo
Selitys:		**Selitys:**	

Ympäristön suojelu:	0 Ei määritelty
Selitys:	

Haudan kuoppa etelästä.

Kohdetyyppi:	9 Valmistuspaikat/työpaikat	Copyright:	© *Metsähallitus 2008* © *Maanmittauslaitos 1/MML/08*
Koordinaatit:	X 7079865, Y 3379312, Z 126	Mittakaava:	1:10000

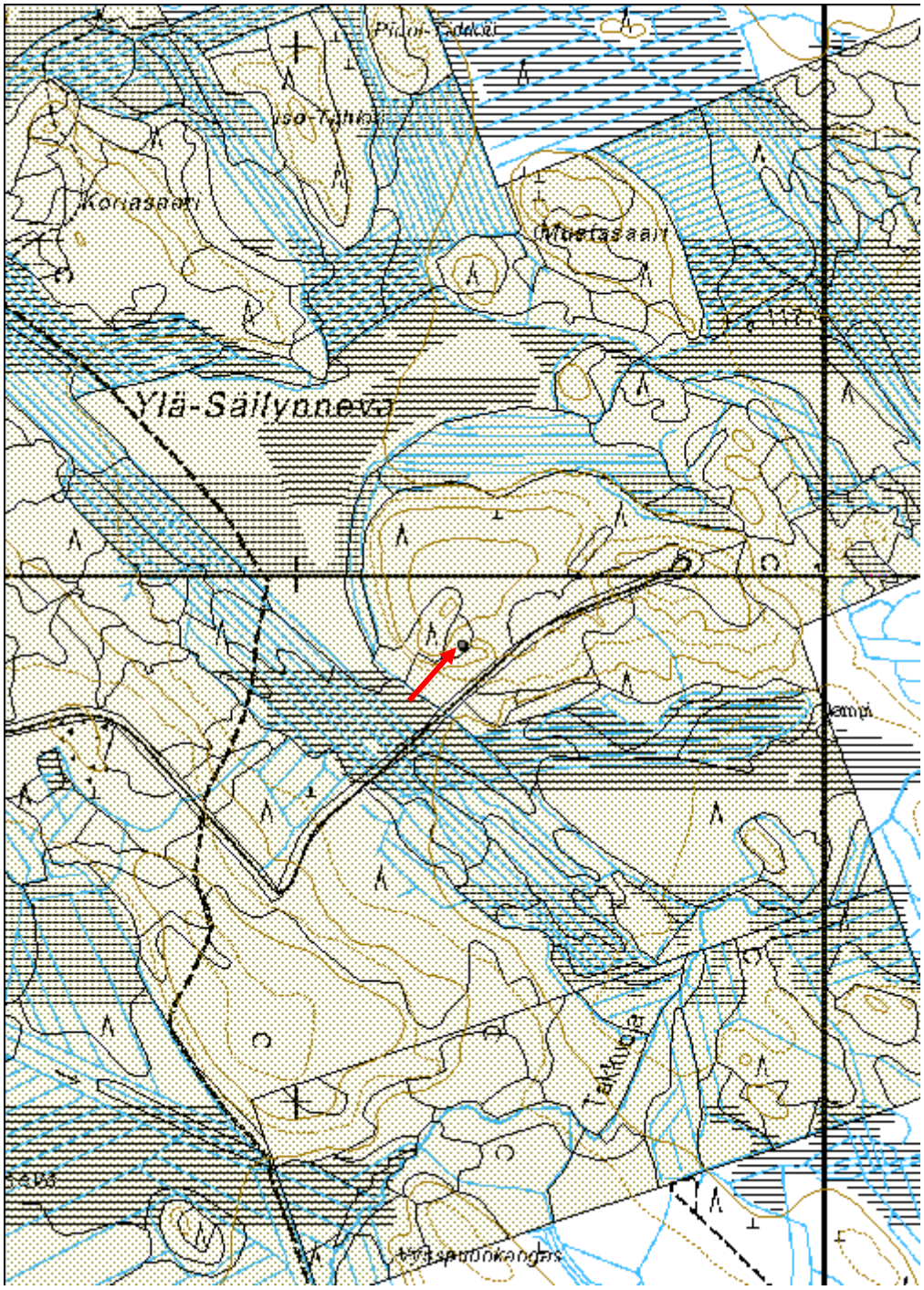

Lietejärvi 2 Tervahauta

MH-tunnus: 147074

Kohdetyyppi:	9 Valmistuspaikat/työpaikat	**Haltija:**	151 Metsätalous Pohjanmaa
Ajoitus:	7116 Uusi aika	**Ylläpitäjä:**	151 Metsätalous Pohjanmaa
Rakentamisvuosi:		**Kunta:**	746 SIEVI
Lukumäärä:	1		

Koordinaatti-selitys:		**Geometria tuotettu:**	4 Gps-mittaus, korjaamaton
Koordinaatit:	X 7071858, Y 3391855, Z 138	**Löydöt:**	

Taustatiedot

Kohde tarkastettiin inventoinnissa 1.8.2012, lähde Sutigis.

Ympäristön kuvaus

Laaja tasainen eteläkaakko-pohjoisluode-suuntainen harjujakso, kuivaa mäntykangasta, aluskasvillisuus jäkälää, sammalta ja puolukkaa, itälaidalla rehevähkö sekametsä ja aluskasvillisuus.

Kohteen kuvaus

Kohde sijaitsee harjun itälaidalla Maansydänjärvestä 1,6 km koilliseen; kaksoishauta, läpimitta ulompi valli mukaan lukien 20 m, sisempi valli mukaan lukien 16 m, kuopan halkaisija 10 m ja syvyys 1,2 m. Halssi suuntautuu eteläkaakkoon, pituus 5,5 m ja syvyys 1,9 m, se on osittain sortunut. Haudan päällä kasvaa isoja kuusia ja koivuja.

Kohteen rajaus

Kohde rajautuu pistemäisesti.

Tulkinta

Tervahauta

Lisätietoja

Toimenpiteet

Tarkastukset

Tila: 3 Toteutettu Laji: 6 Suojeluarvojen tarkastus Tarkastusvuosi: 2012
Tarkastuspvm: 1.8.2012 Tarkastaja: H.-P. Schulz
Kuvaus: KMO-kulttuuriperintöinventointi

Viranomais-rekisterinro:		**Kunto:**	1 Hyvä
		Olotila:	2 Ei käytössä
Arvotus:	3 Esitys mj-luokka II	**Kohteen suojelu:**	9 Muu suojeluarvo
Selitys:		**Selitys:**	

Ympäristön suojelu:	0 Ei määritelty
Selitys:	

Yleiskuva idästä.

Kohdetyyppi:	9 Valmistuspaikat/työpaikat	Copyright:	© *Metsähallitus 2008* © *Maanmittauslaitos 1/MML/08*
Koordinaatit:	X 7071858, Y 3391855, Z 138	Mittakaava:	1:10000

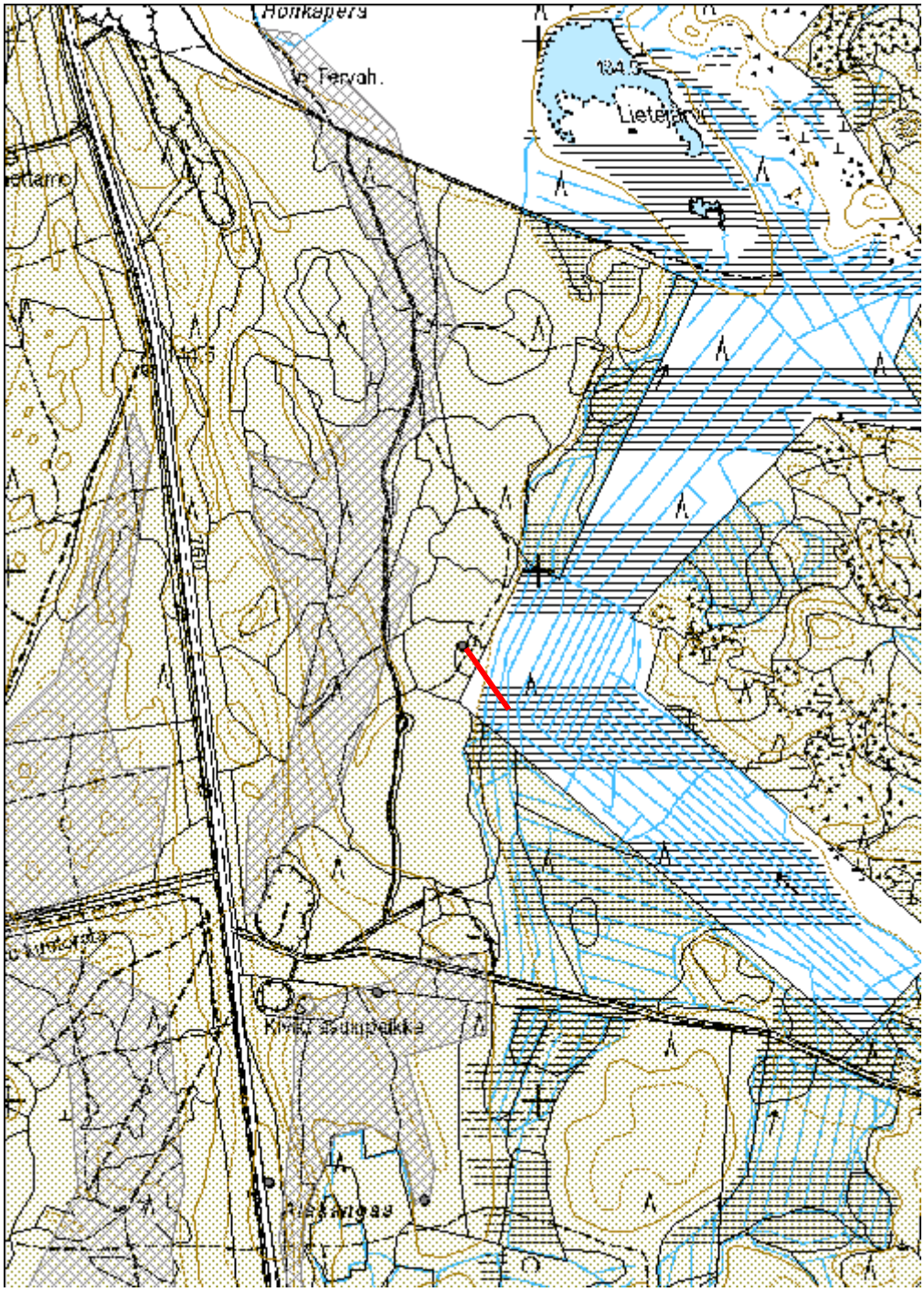

Loukkunen 1 Tervahauta

MH-tunnus: 147076

Kohdetyyppi:	9 Valmistuspaikat/työpaikat	**Haltija:**	151 Metsätalous Pohjanmaa
Ajoitus:	7116 Uusi aika	**Ylläpitäjä:**	151 Metsätalous Pohjanmaa
Rakentamisvuosi:		**Kunta:**	746 SIEVI
Lukumäärä:	1		

Koordinaatti-selitys:		**Geometria tuotettu:**	4 Gps-mittaus, korjaamaton
Koordinaatit:	X 7075634, Y 3392933, Z 143	**Löydöt:**	

Taustatiedot

Kohde tarkastettiin inventoinnissa 2.8.2012, lähde muinaisjäännösrekisteri, kohde 100001294 (inventointi A.-K. Teurajärvi ja J.-P. Joona 1998, inventointi V. Laulumaa 2009).

Ympäristön kuvaus

Mosaiikkimaisema, jossa runsaasti pieniä kuivahkoja - tuoreita kankaita ja pieniä soita. Matala paikoitellen soistunut tuore-lehtomainen kangas.

Kohteen kuvaus

Tervahauta sijaitsee vanhan pihapiirin alueella (Kohde Loukkunen 2 Talo jäännös, kohde Reiska 147075), se on todennäköisesti eri-ikäinen (vanhempi) kuin talo; tervahautoja palovaaran ei tehty asuinrakennuksen viereen. Siihen viittaa myös tervahaudan kylkeen rakennettu maakellari. Kohde on kaksoishauta, läpimitta ulompi valli mukaan lukien 20 m, sisempi valli mukaan lukien 16 m, kuopan halkaisija 10 m ja syvyys 1,2 m. Halssi suuntautuu etelään, pituus 5 m ja syvyys 1,9 m, se on osittain sortunut. Haudan päällä kasvaa eri-ikäisiä havu- ja lehtipuita.

Kohteen rajaus

Kohde rajautuu pistemäisesti.

Tulkinta

Tervahauta.

Lisätietoja

Toimenpiteet

Tarkastukset

Tila: 3 Toteutettu Laji: 6 Suojeluarvojen tarkastus Tarkastusvuosi: 2012
Tarkastuspvm: 2.8.2012 Tarkastaja: H.-P. Schulz
Kuvaus: KMO-kulttuuriperintöinventointi

Viranomais-rekisterinro:	1000012194	**Kunto:**	2 Keskinkertainen
		Olotila:	2 Ei käytössä
Arvotus:	3 Esitys mj-luokka II	**Kohteen suojelu:**	2 Muinaisjäännösrekisteri II

Ympäristön suojelu:	0 Ei määritelty

Yleiskuva lounaasta.

Maakellari tervahaudan vallissa, koillisesta.

Kohdetyyppi:	9 Valmistuspaikat/työpaikat	Copyright:	© *Metsähallitus 2008* © *Maanmittauslaitos 1/MML/08*
Koordinaatit:	X 7075634, Y 3392933, Z 143	Mittakaava:	1:10000

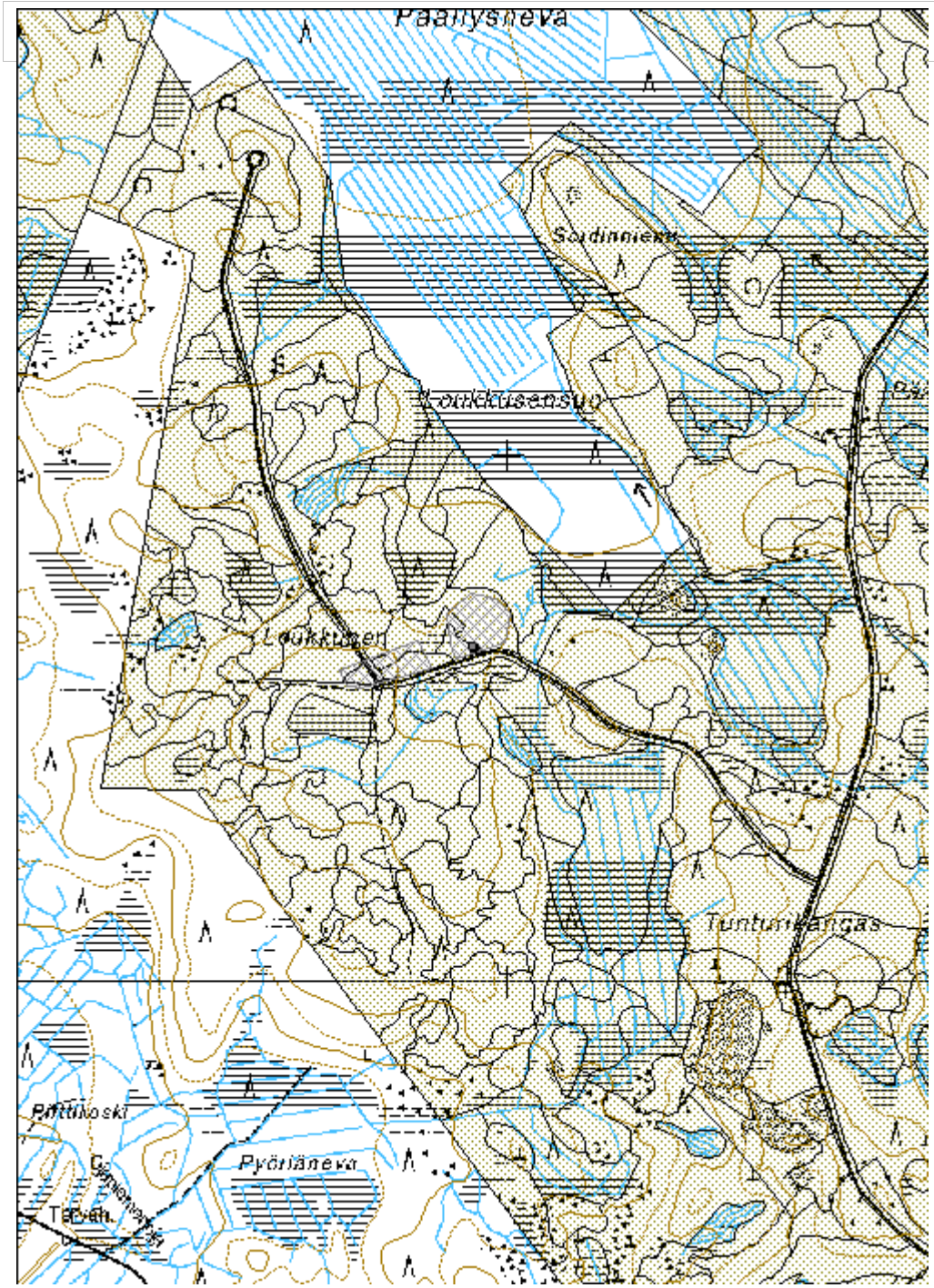

Loukkunen 2 talo jäännös	MH-tunnus: 147075

Kohdetyyppi:	1 Asuinpaikat	**Haltija:**	151 Metsätalous Pohjanmaa
Ajoitus:	7116 Uusi aika	**Ylläpitäjä:**	151 Metsätalous Pohjanmaa
Rakentamisvuosi:		**Kunta:**	746 SIEVI
Lukumäärä:	26		

Koordinaatti-selitys:		**Geometria tuotettu:**	6 Digitointi, mittakaava >=1:10000
Koordinaatit:	X 7075673, Y 3392942, Z 143	**Löydöt:**	

Taustatiedot

Kohde tarkastettiin inventoinnissa 2.8.2012, lähde muinaisjäännösrekisteri, kohde 100001294 (inventointi A.-K. Teurajärvi ja J.-P. Joona 1998, inventointi V. Laulumaa 2009).

Ympäristön kuvaus

Mosaiikkimaisema, jossa runsaasti pieniä kuivahkoja - tuoreita kankaita ja pieniä soita. Matala paikoitellen soistunut tuore-lehtomainen kangas.

Kohteen kuvaus

Kankaan loivalla itärinteellä on kaksi rakennus jäännöstä, useita peltoaitoja ja - röykkiöitä sekä laaja aidan reunustama peltoalue. Rakennuksen lähellä on myös tervahauta (kohde Loukkunen 1, Reiska no. 147076), joka on ilmeisesti vanhempi kuin talo ja pihapiiri (ks. kohteen kuvaus).
Rakennuksen kivijalasta on vain osa säilynyt, mitat itä-länsi-suunnassa ovat 6 m, kivijalan leveys on 0,5 m ja korkeus 0,4 m. Rakennuksen mitta etelään päin ei ole tiedossa, itäpuoleinen perustus on tuhoutunut, länsipuoleinen on 3 m:n matkalla näkyvissä, sitä etelään sen päällä on tehty peltoaita. Rakennuksen pohjoisosassa on uunin jäänteet, mitat 2,5 x 2,5 m ja korkeus 0,8 m. Rakenne on kasvanut umpeen, humuksen alta havaittiin savea ja nokea.
Rakennuksesta 1 n 9 m luoteeseen on matalan kivijalan jäänteet (mitat ovat epäselvät) ja uunin tai kiukaan jäännös, mitat n. 2 x 1,8 x 0,6 m. Kairauksessa havaittiin hiekan sekaisesta maasta nokea, hiiltä ja palaneita kivenmurusia. Rakenteet ovat aluskasvillisuuden peittämiä.
Rakennusten itäpuolella on 90 x 50 m laaja raivattu peltoalue, joka on (itäpääty lukuun ottamatta) kiviaidan ympäröimä, aidan leveys on 0,8 - 1 m ja korkeus 0,6 - 0,8 m. Alueella on lisäksi 8 kiviaitaa, pituus 15 - 60 m ja 10 kiviröykkiötä. Rakennusten pohjois- ja länsipuolella on 80 x 60 m:n alueella yli 20 röykkiötä ja lyhyitä kiviaitoja. Peltomaannoksesta havaittiin kairauksessa myös harmaa-tummanruskea nokinen kerros, alue oli aiemmin mahdollisesti myös kaski.
Alueella kasvaa vanhaa puustoa, pääosin kuusia, sen keskiosassa on myrskyn takia kaatunut yli 50 isoa puuta (mahdollisesti vuonna 2011).

Kohteen rajaus

Kohde rajautuu aluemaisesti näkyvien rakenteiden mukaisesti.

Tulkinta
Vanha talo ja viljelysmaat. Perimätiedon mukaan (Anne Ruuttula-Vasari, raportissa V. Laulumaa 2009) paikalla ovat asuneet Loukku-Jaakko ja Loukku-Liisa; oikeat nimet ja ajankohta eivät ole tiedossa.
Lisätietoja

Toimenpiteet

Tarkastukset

Tila: 3 Toteutettu Laji: 6 Suojeluarvojen tarkastus Tarkastusvuosi: 2012
Tarkastuspvm: 2.8.2012 Tarkastaja: H.-P. Schulz
Kuvaus: KMO-kulttuuriperintöinventointi

Viranomais-rekisterinro:	1000012194	**Kunto:**	3 Huono
		Olotila:	2 Ei käytössä
Arvotus:	3 Esitys mj-luokka II	**Kohteen suojelu:**	2 Muinaisjäännösrekisteri II

Ympäristön suojelu:	0 Ei määritelty

Rakennuksen 1 jäänteet, uuni (pun. nuoli)ja osa kiviperustuksesta. Perustuksen päälle on tehty myöhemmin kiviaita.

Rakennus jäännös 2, tulisijan jäänteet kuusen vasemmalla puolella.

Läntinen reuna-aita länsilounaasta.

Pellon yläosassa oleva kiviaita pohjoisesta.

Peltoröykkiöt alueen luoteisosassa.

Kohdetyyppi:	1 Asuinpaikat	Copyright:	*© Metsähallitus 2008* *© Maanmittauslaitos 1/MML/08*
Koordinaatit:	X 7075673, Y 3392942, Z 143	Mittakaava:	1:10000

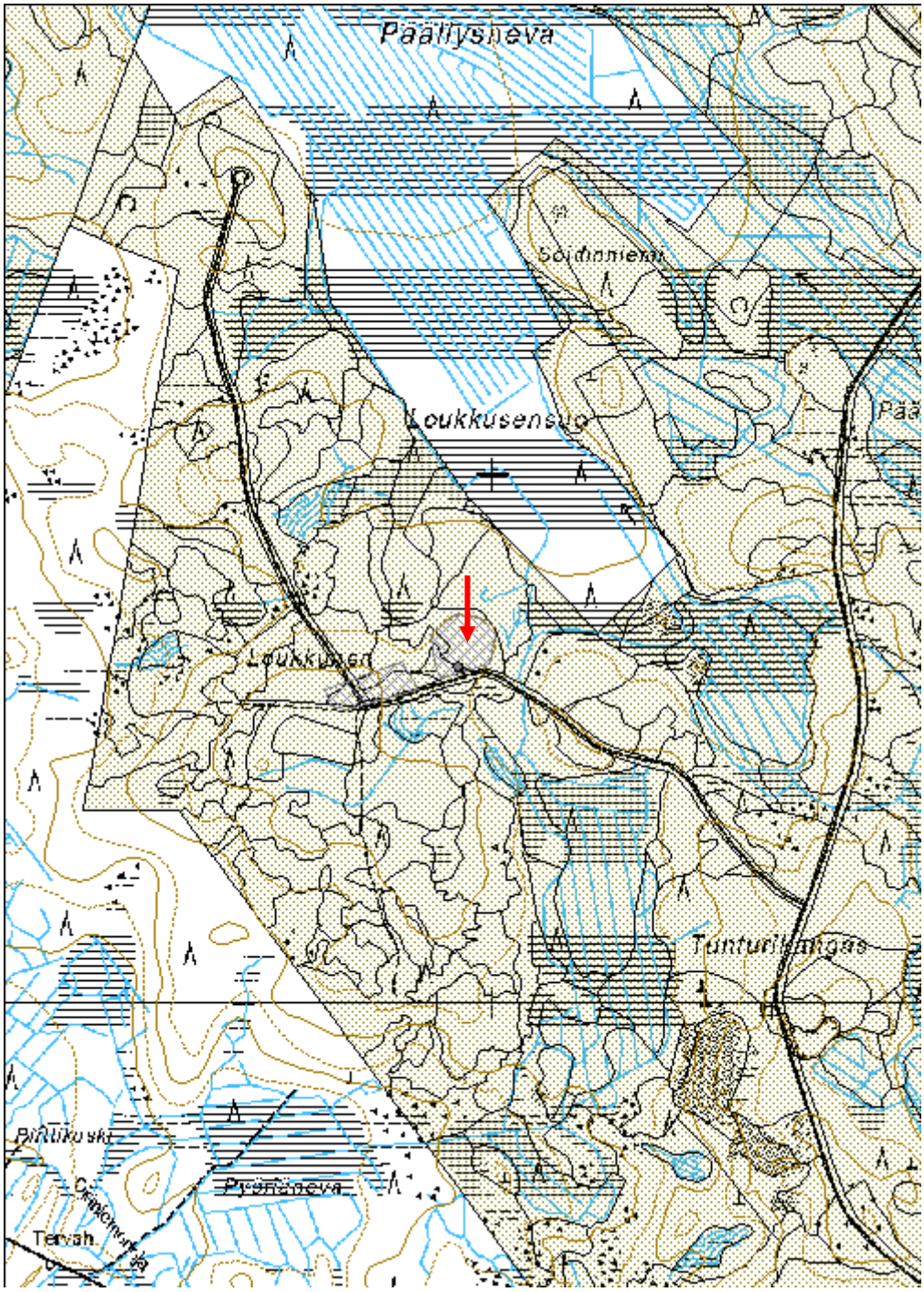

Loukkunen 3 Peltoaita

MH-tunnus: 147077

Kohdetyyppi:	9 Valmistuspaikat/työpaikat	**Haltija:**	151 Metsätalous Pohjanmaa
Ajoitus:	7116 Uusi aika	**Ylläpitäjä:**	151 Metsätalous Pohjanmaa
Rakentamisvuosi:		**Kunta:**	746 SIEVI
Lukumäärä:	8		

Koordinaatti-selitys:		**Geometria tuotettu:**	6 Digitointi, mittakaava >=1:10000
Koordinaatit:	X 7075600, Y 3392768, Z 145	**Löydöt:**	

Taustatiedot

Kohde tarkastettiin inventoinnissa 2.8.2012, lähde muinaisjäännösrekisteri, kohde 100001294 (inventointi A.-K. Teurajärvi ja J.-P. Joona 1998, inventointi V. Laulumaa 2009).

Ympäristön kuvaus

Mosaiikkimaisema, jossa runsaasti pieniä kuivahkoja - tuoreita kankaita ja pieniä soita. Matala paikoitellen soistunut tuore-lehtomainen kangas.

Kohteen kuvaus

Kohde sijaitsee kohteesta Loukkunen 2 talojäännös (Reiska no. 147075) 70 m länteen ja niiden välissä on soistunut alue, sen takia kohteet on käsitelty erillisinä. Metsätien pohjoispuolella ja tiemutkan itäpuolella on noin 40 x 25 kokoinen raivattu peltoalue, jonka etelä- ja länsilaidalla on peltoaita, raivatulla alueella on kaksi lyhyttä aitaa ja kaksi röykkiötä. Tiemutkan länsipuolella on itä-länsisuuntainen 15 m pitkä kiviaita.

Kohteen rajaus

Kohde rajautuu näkyvien rakenteiden mukaisesti.

Tulkinta

Vanha peltoalue, liittyy ilmeisesti kohteeseen Reiska no. 147075.

Lisätietoja

Toimenpiteet

Tarkastukset

Tila: 3 Toteutettu	Laji: 6 Suojeluarvojen tarkastus	Tarkastusvuosi: 2012
Tarkastuspvm: 2.8.2012	Tarkastaja: H.-P. Schulz	

Kuvaus: KMO-kulttuuriperintöinventointi			
Viranomais-rekisterinro:	1000012194	**Kunto:**	2 Keskinkertainen
		Olotila:	2 Ei käytössä
Arvotus:	3 Esitys mj-luokka II	**Kohteen suojelu:**	2 Muinaisjäännösrekisteri II
Selitys:		**Selitys:**	

Ympäristön suojelu:	0 Ei määritelty
Selitys:	

Läntinen kiviaita lännestä.

Kohdetyyppi:	9 Valmistuspaikat/työpaikat	Copyright:	© *Metsähallitus 2008* © *Maanmittauslaitos 1/MML/08*
Koordinaatit:	X 7075600, Y 3392768, Z 145	Mittakaava:	1:10000

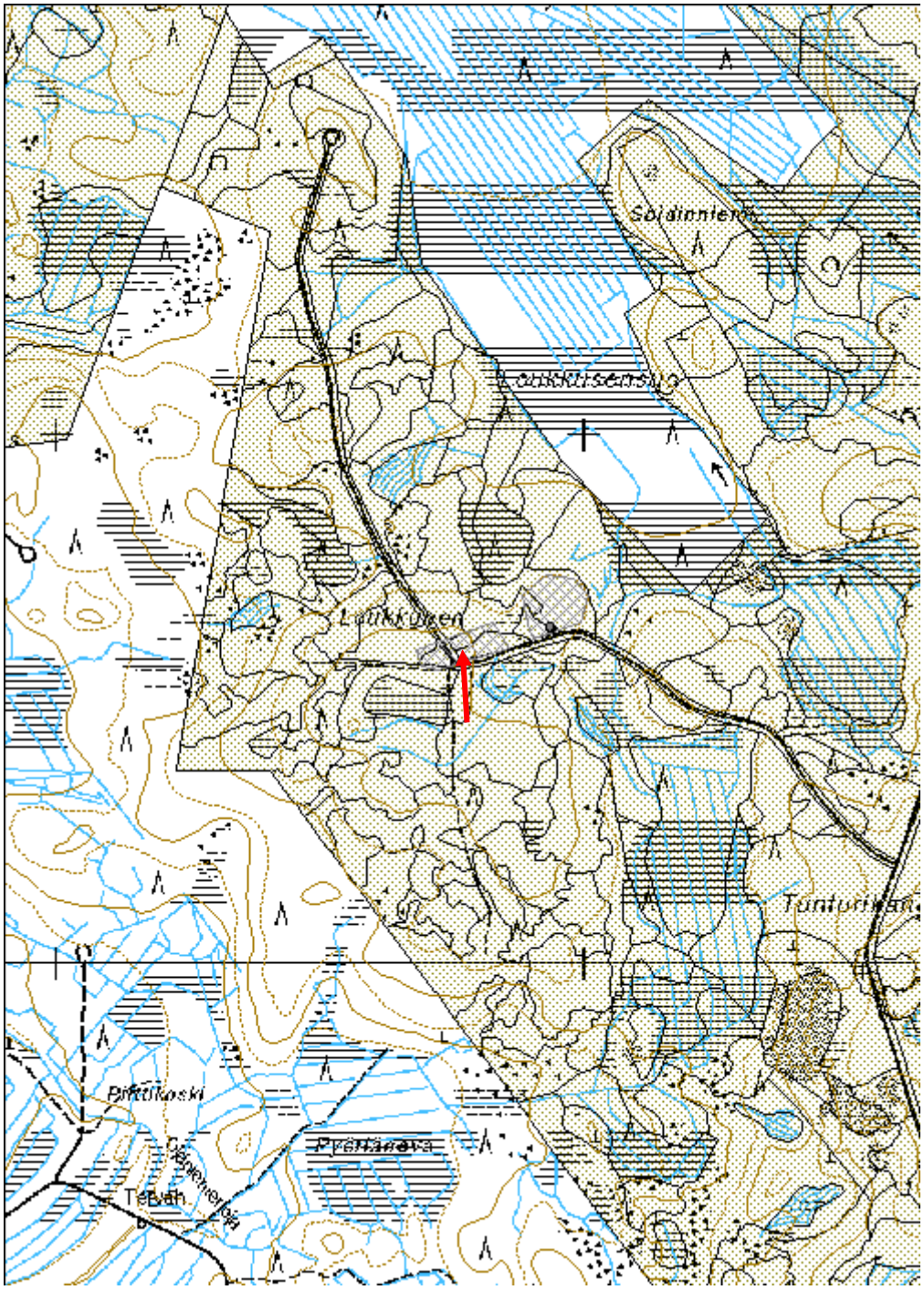

Tuulenkaatokangas Tervahauta	MH-tunnus: 147078

Kohdetyyppi:	9 Valmistuspaikat/työpaikat	**Haltija:**	151 Metsätalous Pohjanmaa
Ajoitus:	7116 Uusi aika	**Ylläpitäjä:**	151 Metsätalous Pohjanmaa
Rakentamisvuosi:		**Kunta:**	746 SIEVI
Lukumäärä:	1		

Koordinaatti-selitys:		**Geometria tuotettu:**	4 Gps-mittaus, korjaamaton
Koordinaatit:	X 7077949, Y 3396972, Z 133	**Löydöt:**	

Taustatiedot

Kohde tarkastettiin inventoinnissa 2.8.2012, lähde Sutigis.

Ympäristön kuvaus

Soiden ympäröimä laaja kivinen kangas, rehevähkö sekametsä, osittain aukea.

Kohteen kuvaus

Hauta sijaitsee kankaan pohjoisosassa, läpimitta valli mukaan lukien 17 m, kuopan läpimitta 11 m ja syvyys 1,2 m. Halssi suuntautuu kaakkoon, pituus 4 m ja syvyys 1,8 m. Ympäristö on avohakattu ja muokattu, puut haudan päältä poistettu.

Kohteen rajaus

Kohde rajautuu pistemäisesti.

Tulkinta

Tervahauta

Lisätietoja

Toimenpiteet

Tarkastukset

Tila: 3 Toteutettu Laji: 6 Suojeluarvojen tarkastus Tarkastusvuosi: 2012
Tarkastuspvm: 2.8.2012 Tarkastaja: H.-P. Schulz
Kuvaus: KMO-kulttuuriperintöinventointi

Viranomais-rekisterinro:		**Kunto:**	3 Huono
		Olotila:	2 Ei käytössä

Arvotus:	3 Esitys mj-luokka II	**Kohteen suojelu:**	9 Muu suojeluarvo
Selitys:		**Selitys:**	

Ympäristön suojelu:	0 Ei määritelty
Selitys:	

Yleiskuva luoteesta.

Kohdetyyppi:	9 Valmistuspaikat/työpaikat	Copyright:	© *Metsähallitus 2008* © *Maanmittauslaitos 1/MML/08*
Koordinaatit:	X 7077949, Y 3396972, Z 133	Mittakaava:	1:10000

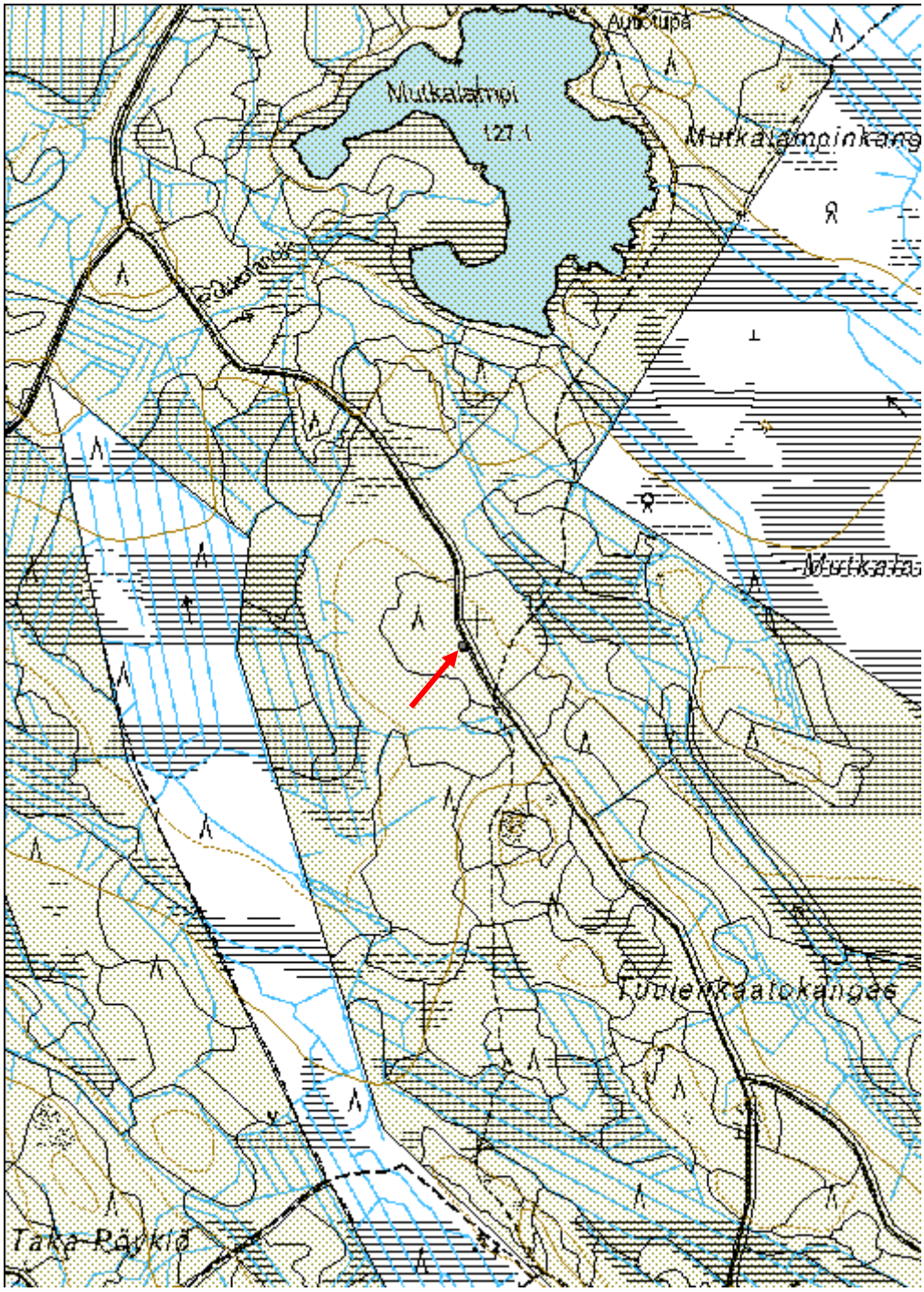

Mustikanhaudankangas 1 Tervahauta	MH-tunnus: 147079

Kohdetyyppi:	9 Valmistuspaikat/työpaikat	**Haltija:**	151 Metsätalous Pohjanmaa
Ajoitus:	7116 Uusi aika	**Ylläpitäjä:**	151 Metsätalous Pohjanmaa
Rakentamisvuosi:		**Kunta:**	746 SIEVI
Lukumäärä:	1		

Koordinaatti-selitys:		**Geometria tuotettu:**	4 Gps-mittaus, korjaamaton
Koordinaatit:	X 7078134, Y 3394121, Z 134	**Löydöt:**	

Taustatiedot

Kohde tarkastettiin inventoinnissa 2.8.2012, lähde Sutigis.

Ympäristön kuvaus

Mosaiikkimaisema, jossa runsaasti pieniä kuivahkoja - tuoreita kankaita ja pieniä soita. Matala paikoitellen soistunut tuore-lehtomainen kangas.

Kohteen kuvaus

Hauta sijaitsee loivalla kaakkoisrinteellä, läpimitta valli mukaan lukien 18 m, kuopan läpimitta 11 m ja syvyys 1,2 m. Halssi suuntautuu itään, pituus 3 m ja syvyys 2,2 m. Hauta on heinän peittämä, vallin päällä kasvaa muutama nuori puu.

Kohteen rajaus

Kohde rajautuu pistemäisesti.

Tulkinta

Tervahauta.

Lisätietoja

Toimenpiteet

Tarkastukset

Tila: 3 Toteutettu Laji: 6 Suojeluarvojen tarkastus Tarkastusvuosi: 2012
Tarkastuspvm: 2.8.2012 Tarkastaja: H.-P. Schulz
Kuvaus: KMO-kulttuuriperintöinventointi

Viranomais-rekisterinro:		**Kunto:**	2 Keskinkertainen

		Olotila:	2 Ei käytössä
Arvotus:	3 Esitys mj-luokka II	**Kohteen suojelu:**	9 Muu suojeluarvo
Selitys:		**Selitys:**	

Ympäristön suojelu:	0 Ei määritelty
Selitys:	

Tervahaudan kuoppa lännestä.

Kohdetyyppi:	9 Valmistuspaikat/työpaikat	Copyright:	© *Metsähallitus 2008* © *Maanmittauslaitos 1/MML/08*
Koordinaatit:	X 7078134, Y 3394121, Z 134	Mittakaava:	1:10000

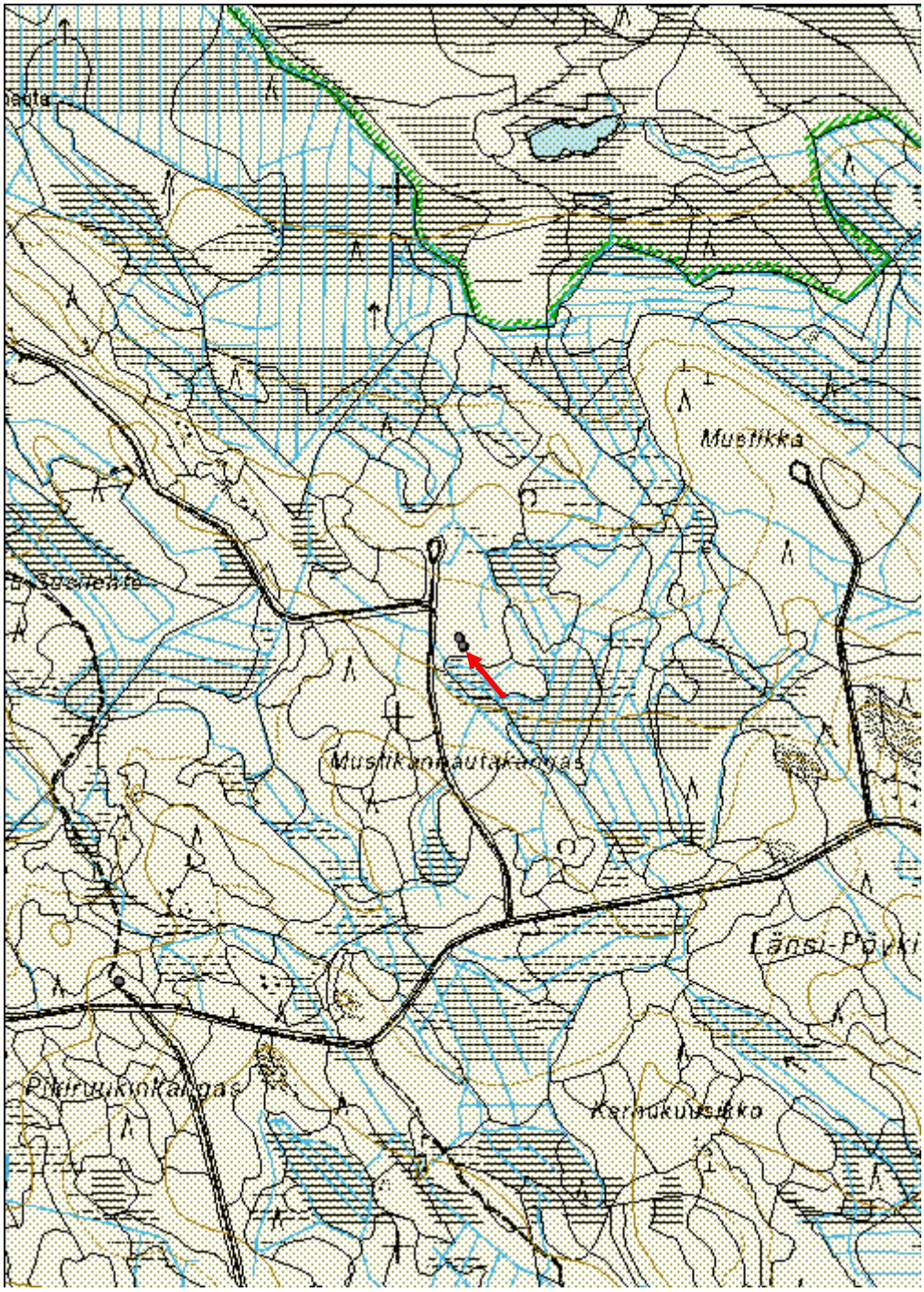

Mustikanhaudankangas 2 Tervapirtti jäännös	MH-tunnus: 147080

Kohdetyyppi:	1 Asuinpaikat	**Haltija:**	151 Metsätalous Pohjanmaa
Ajoitus:	7116 Uusi aika	**Ylläpitäjä:**	151 Metsätalous Pohjanmaa
Rakentamisvuosi:		**Kunta:**	746 SIEVI
Lukumäärä:	1		

Koordinaatti-selitys:		**Geometria tuotettu:**	4 Gps-mittaus, korjaamaton
Koordinaatit:	X 7078150, Y 3394113, Z 134	**Löydöt:**	

Taustatiedot

Kohde löytyi inventoinnissa 2.8.2012.

Ympäristön kuvaus

Mosaiikkimaisema, jossa runsaasti pieniä kuivahkoja - tuoreita kankaita ja pieniä soita. Matala paikoitellen soistunut tuore-lehtomainen kangas.

Kohteen kuvaus

Kohde sijaitsee tervahaudasta (kohde Reiska 147079) 15 m luoteeseen. Paikalla on kiukaan jäänteet, mitat 1,8 x 1,7 m, korkeus 0,5 m. Rakenne on heinän ja niittykasvien peittämä. Humuksen alla on palaneita kiviä (koko 10 - 20 cm), nokimaata ja hiiltä.

Kohteen rajaus

Kohde rajautuu pistemäisesti.

Tulkinta

Tervapirtin jäännös

Lisätietoja

Toimenpiteet

Tarkastukset

Tila: 3 Toteutettu Laji: 6 Suojeluarvojen tarkastus Tarkastusvuosi: 2012
Tarkastuspvm: 2.8.2012 Tarkastaja: H.-P. Schulz
Kuvaus: KMO-kulttuuriperintöinventointi

Viranomais-rekisterinro:		**Kunto:**	3 Huono
		Olotila:	2 Ei käytössä
Arvotus:	3 Esitys mj-luokka II	**Kohteen**	9 Muu suojeluarvo

Selitys:	**suojelu:** **Selitys:**

Ympäristön suojelu:	0 Ei määritelty
Selitys:	

Kiukaan jäänteet lounaasta.

Kohdetyyppi:	1 Asuinpaikat	Copyright:	© *Metsähallitus 2008* © *Maanmittauslaitos 1/MML/08*
Koordinaatit:	X 7078150, Y 3394113, Z 134	Mittakaava:	1:10000

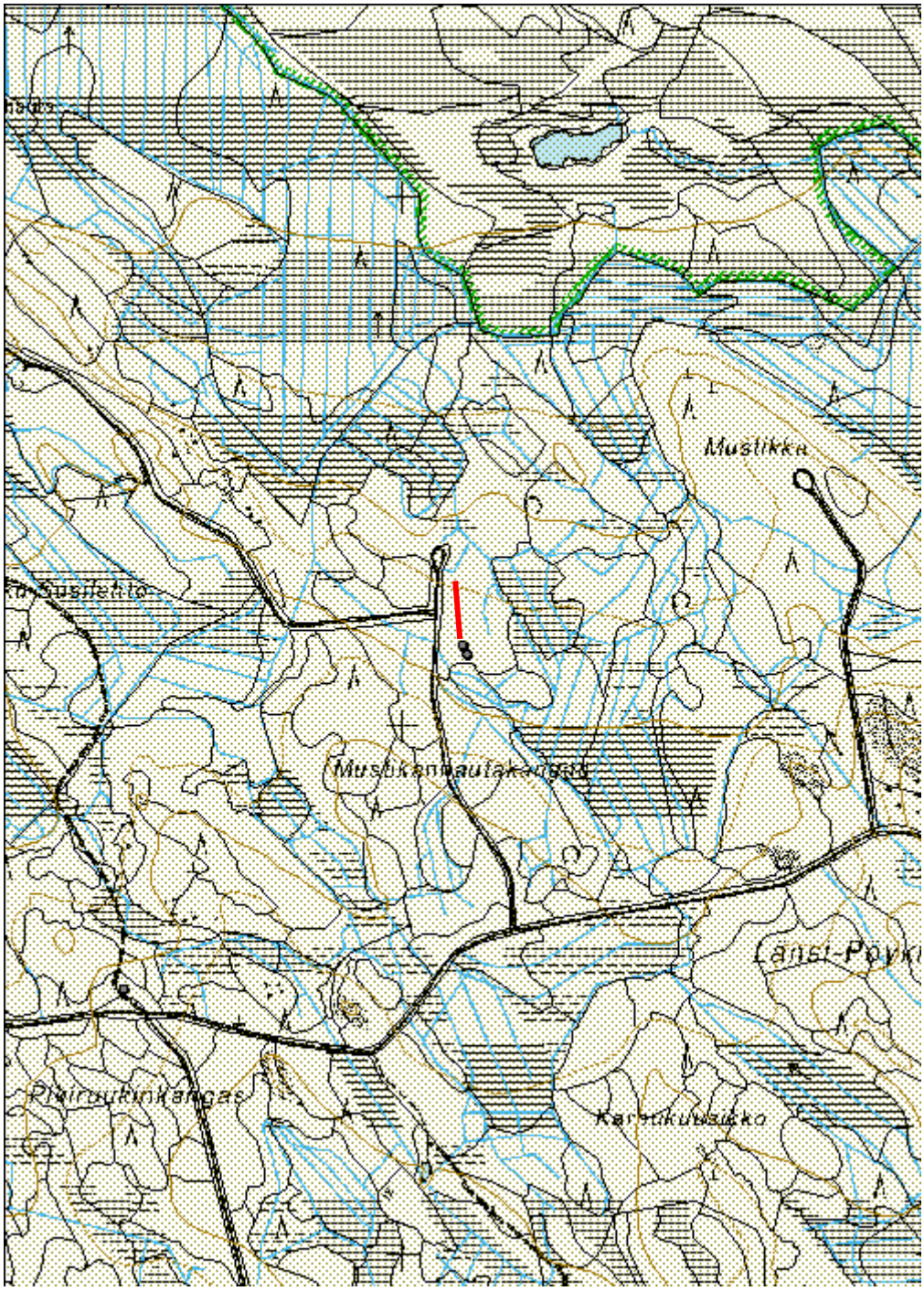

Sonnikangas Tervahauta	MH-tunnus: 147082

Kohdetyyppi:	9 Valmistuspaikat/työpaikat	**Haltija:**	151 Metsätalous Pohjanmaa
Ajoitus:	7116 Uusi aika	**Ylläpitäjä:**	151 Metsätalous Pohjanmaa
Rakentamisvuosi:		**Kunta:**	746 SIEVI
Lukumäärä:	1		

Koordinaatti-selitys:		**Geometria tuotettu:**	4 Gps-mittaus, korjaamaton
Koordinaatit:	X 7071793, Y 3385887, Z 132	**Löydöt:**	

Taustatiedot

Kohde tarkastettiin inventoinnissa 2.8.2012, lähde Sutigis.

Ympäristön kuvaus

Mosaiikkimaisema, jossa runsaasti pieniä kuivahkoja - tuoreita kankaita ja pieniä soita, kivinen, paikoin kallioinen harjanne, rehevähköä sekametsää.

Kohteen kuvaus

Hauta sijaitsee purun törmän yläpuolella, halkaisija valli mukaan lukien 19 m, kuopan läpimitta 14 m ja syvyys 1,1 m. Halssi suuntautuu itäkoilliseen, pituus 5 m ja syvyys 1,8 m. Vallin päällä kasvaa nuoria leppiä, aluskasvillisuus heinää ja niittykasveja.

Kohteen rajaus

Kohde rajautuu pistemäisesti.

Tulkinta

Tervahauta

Lisätietoja

Toimenpiteet

Tarkastukset

Tila: 3 Toteutettu Laji: 6 Suojeluarvojen tarkastus Tarkastusvuosi: 2012
Tarkastuspvm: 2.8.2012 Tarkastaja: H.-P. Schulz
Kuvaus: KMO-kulttuuriperintöinventointi

Viranomais-rekisterinro:		**Kunto:**	3 Huono

		Olotila:	2 Ei käytössä
Arvotus:	3 Esitys mj-luokka II	**Kohteen suojelu:**	9 Muu suojeluarvo
Selitys:		**Selitys:**	

Ympäristön suojelu:	0 Ei määritelty
Selitys:	

Tervahaudan kuoppa idästä.

Kohdetyyppi:	9 Valmistuspaikat/työpaikat	Copyright:	© *Metsähallitus 2008* © *Maanmittauslaitos 1/MML/08*
Koordinaatit:	X 7071793, Y 3385887, Z 132	Mittakaava:	1:10000

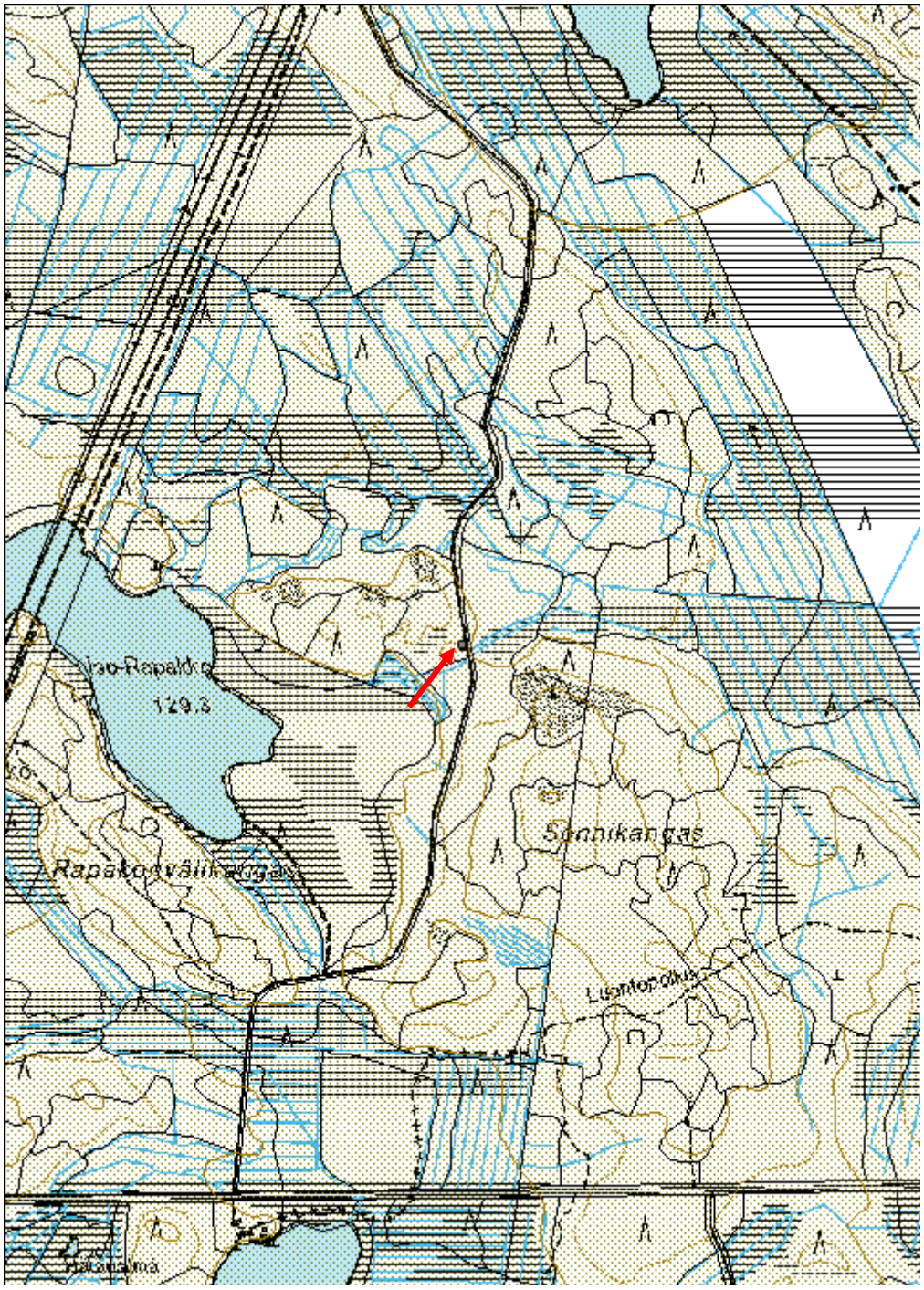

Pirttivedenkangas Tervahauta	MH-tunnus: 147083

Kohdetyyppi:	9 Valmistuspaikat/työpaikat	**Haltija:**	151 Metsätalous Pohjanmaa
Ajoitus:	7116 Uusi aika	**Ylläpitäjä:**	151 Metsätalous Pohjanmaa
Rakentamisvuosi:		**Kunta:**	746 SIEVI
Lukumäärä:	1		

Koordinaatti-selitys:		**Geometria tuotettu:**	4 Gps-mittaus, k orjaamaton
Koordinaatit:	X 7066492, Y 3382970, Z 130	**Löydöt:**	

Taustatiedot

Kohde tarkastettiin inventoinnissa 2.8.2012, lähde Sutigis.

Ympäristön kuvaus

Mosaiikkimaisema, jossa runsaasti pieniä kuivahkoja - tuoreita kankaita ja pieniä soita, matala kivinen kangas, rehevähköä sekametsää, osittain aukea.

Kohteen kuvaus

Hauta sijaitsee kankaan koillislaidalla, läpimitta valli mukaan lukien 14 m, kuopan halkaisija 8 m ja syvyys 1,4 m. Halssi suuntautuu koilliseen, pituus 4m , halssi on hakkuujätteen peittämä. Ympäristö on avohakattu, taimikkoa, haudan päällä kasvaa nuoria puita.

Kohteen rajaus

Kohde rajautuu pistemäisesti.

Tulkinta

Tervahauta

Lisätietoja

Toimenpiteet

Tarkastukset

Tila: 3 Toteutettu Laji: 6 Suojeluarvojen tarkastus Tarkastusvuosi: 2012
Tarkastuspvm: 2.8.2012 Tarkastaja: H.-P. Schulz
Kuvaus: KMO-kulttuuriperintöinventointi

Viranomais-		**Kunto:**	3 Huono

rekisterinro:			
		Olotila:	2 Ei käytössä
Arvotus:	3 Esitys mj-luokka II	**Kohteen suojelu:**	9 Muu suojeluarvo
Selitys:		**Selitys:**	

Ympäristön suojelu:	0 Ei määritelty
Selitys:	

Yleiskuva lännestä.

Kohdetyyppi:	9 Valmistuspaikat/työpaikat	Copyright:	© *Metsähallitus 2008* © *Maanmittauslaitos 1/MML/08*
Koordinaatit:	X 7066492, Y 3382970, Z 130	Mittakaava:	1:10000

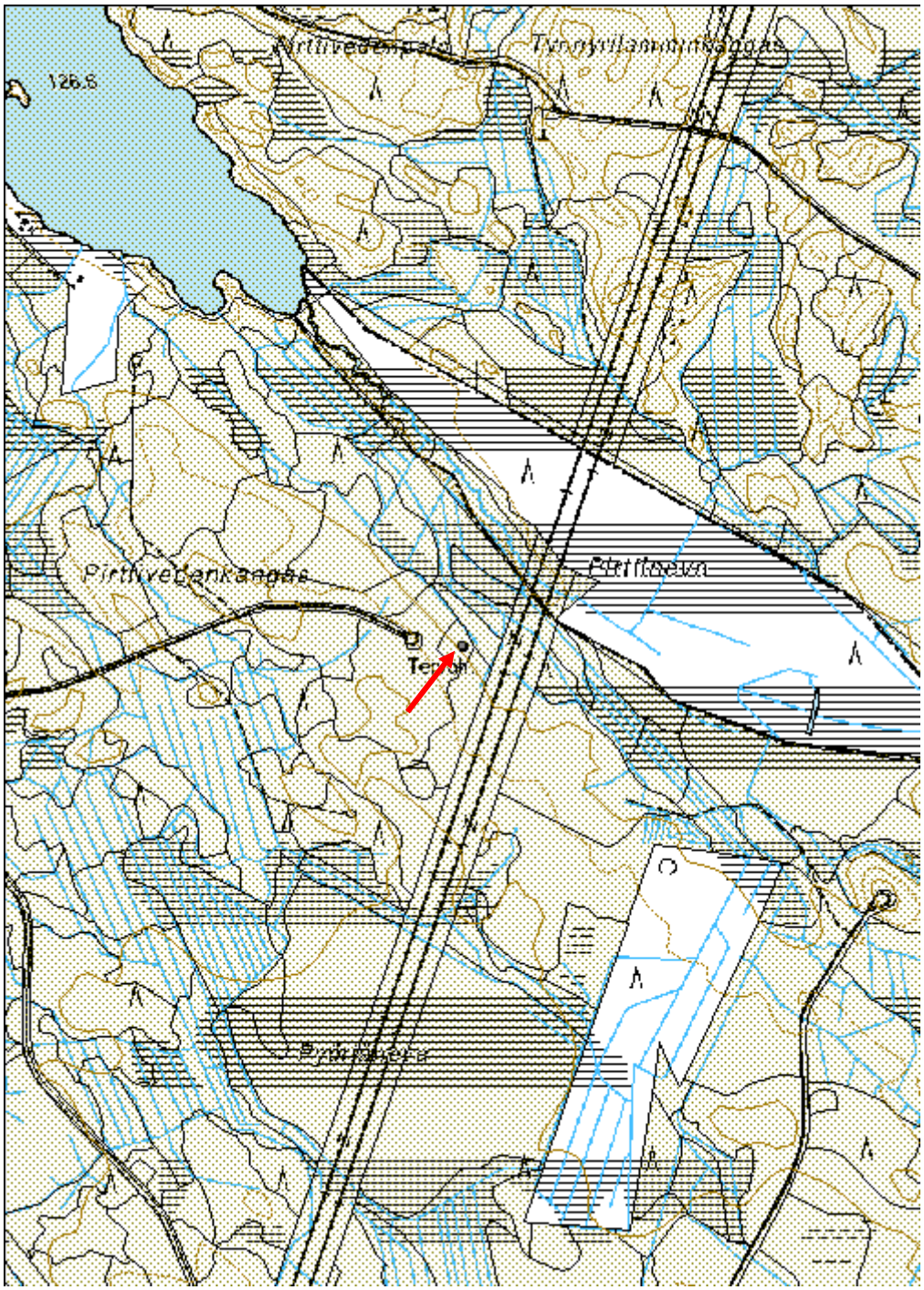

Paloaukio 1 Talo jäännös	MH-tunnus: 147084

Kohdetyyppi:	1 Asuinpaikat	**Haltija:**	151 Metsätalous Pohjanmaa
Ajoitus:	7116 Uusi aika	**Ylläpitäjä:**	151 Metsätalous Pohjanmaa
Rakentamisvuosi:		**Kunta:**	746 SIEVI
Lukumäärä:	11		

Koordinaatti-selitys:		**Geometria tuotettu:**	6 Digitointi, mittakaava >=1:10000
Koordinaatit:	X 7066586, Y 3395097, Z 150	**Löydöt:**	

Taustatiedot

Kohde tarkastettiin inventoinnissa 6.8.2012, lähde Sutigis.

Ympäristön kuvaus

Mosaiikkimaisema, jossa runsaasti pieniä kuivahkoja - tuoreita kankaita ja pieniä soita, korkea kivinen kangas, jonka eteläisellä alarinteellä on jyrkkä törmä, pohjoisrinteellä rakkakivikkoa; kuusenvaltainen rehevähköä sekametsää.

Kohteen kuvaus

Kankaan laella on rakennuksen pohja, etelärinteellä raivattu pelto, peltoaitoja ja kiviröykkiöitä.
Rakennuksen pohja on hieman korotettu maalattia, itä-länsisuuntainen, mitat 7 x 4,5 m, reunoissa on mahdollisesti heikohko valli. Itäosassa on uunin jäänteet, mitat 2,3 x 2,2 m, korkeus 0,6 m; humuksen alla on palaneita isoja kiviä, hiekka ja hiiltä. Länsiosassa on kuoppa, mitat 2,5 x 2 m ja syvyys 1,3 m. Rakenteet ovat sammalen ja saniaisten peittämiä.
Rakennuksen eteläpuolella on pelloksi raivattu alue, mitat noin 70 x 50 m, alue levenee alarinteet suuntaan. Länsireunalla on 25 m pitkä, 2-3 m leveä ja 0,5-0,8 m korkea kiviaita, itäreunalla 7 m pitkä 4 m leveä ja 0,8 m korkea kivivalli. Pohjoisreunalla rakennuksen luoteispuolella on lyhyempi kiviaita. Alueella on myös kaksi kiviröykkiötä.
Pellosta n. 30 m etelään, törmän yläpuolella, on viisi kiviröykkiötä, halkaisija 1,5 - 3 m ja korkeus 0,5 - 0, 7 m. Alue ei vaikutta raivatulta, kyseessä saattaa olla kaskiröykkiöitä.

Kohteen rajaus

Kohde rajautuu aluemaisesti näkyvien rakenteiden mukaisesti.

Tulkinta

Paikalla on ollut talo (kiinteä asutus + viljely), todennäköisesti savupirtti, jonka yhteydessä oli rinnepelto. On epäselvä, ovatko alempana olevat (kaski)röykkiöt samanikäisiä. Talo ei löytynyt vanhoista kartoista eikä Sievin torppaluettelosta.

Lisätietoja

Toimenpiteet

Tarkastukset

Tila: 3 Toteutettu Laji: 6 Suojeluarvojen tarkastus Tarkastusvuosi: 2012
Tarkastuspvm: 6.8.2012 Tarkastaja: H.-P. Schulz
Kuvaus: KMO-kulttuuriperintöinventointi

Viranomais-rekisterinro:		**Kunto:**	3 Huono
		Olotila:	2 Ei käytössä
Arvotus:	3 Esitys mj-luokka II	**Kohteen suojelu:**	9 Muu suojeluarvo
Selitys:		**Selitys:**	

Ympäristön suojelu:	0 Ei määritelty
Selitys:	

Rakennuksen pohja itäkaakosta, edessä umpeen kasvanut uunin jäännös, keskellä kuoppa.

Lähikuva uunista ja koepistosta.

Kiviaita rinnepellon länsireunalla, kaakosta.

Kiviröykkiö pellon eteläpuolella.

Kohdetyyppi:	1 Asuinpaikat	Copyright:	*© Metsähallitus 2008* *© Maanmittauslaitos 1/MML/08*
Koordinaatit:	X 7066586, Y 3395097, Z 150	Mittakaava:	1:10000

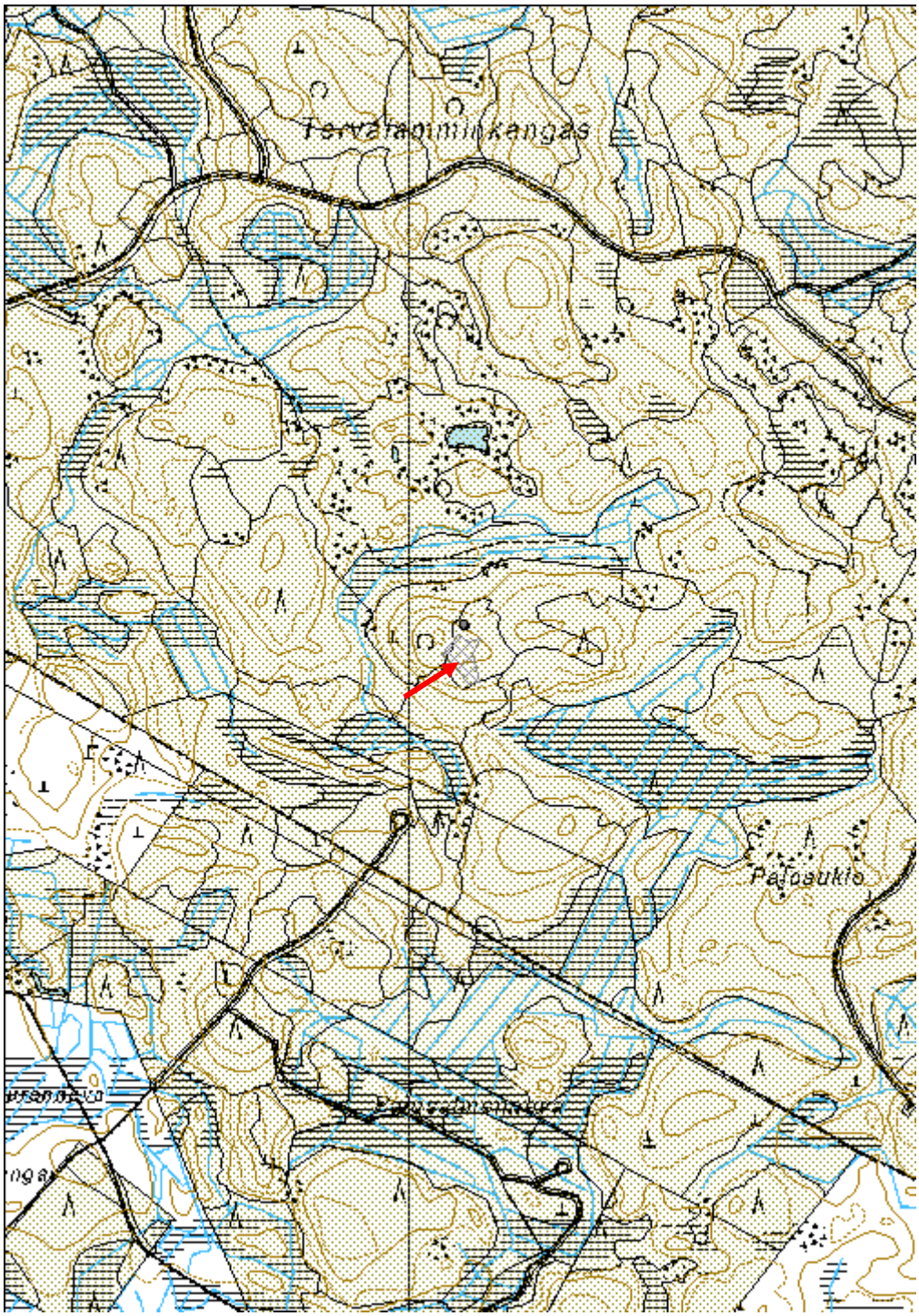

Puronleukakangas Tervahauta	MH-tunnus: 147086

Kohdetyyppi:	9 Valmistuspaikat/työpaikat	**Haltija:**	151 Metsätalous Pohjanmaa
Ajoitus:	7116 Uusi aika	**Ylläpitäjä:**	151 Metsätalous Pohjanmaa
Rakentamisvuosi:		**Kunta:**	746 SIEVI
Lukumäärä:	1		

Koordinaatti-selitys:		**Geometria tuotettu:**	4 Gps-mittaus, korjaamaton
Koordinaatit:	X 7068725, Y 3386233, Z 132	**Löydöt:**	

Taustatiedot

Kohde tarkastettiin inventoinnissa 6.8.2012, lähde Sutigis; peruskartassa hauta on merkitty väärään paikkaan.

Ympäristön kuvaus

Soiden ympäröimä pieni saareke Saariveden eteläpuolella, rehevä sekametsä.

Kohteen kuvaus

Hauta sijaitsee saarekkeen loivalla itärinteellä, läpimitta valli mukaan lukien 17 m, kuopan läpimitta 10 m ja syvyys 0,9 m. Halssi suuntautuu koilliseen, pituus 5 m ja syvyys 2,2 m. Vallin päällä kasvaa eri-ikäisiä kuusia ja koivuja.

Kohteen rajaus

Kohde rajautuu pistemäisesti

Tulkinta

Tervahauta

Lisätietoja

Toimenpiteet

Tarkastukset

Tila: 3 Toteutettu Laji: 6 Suojeluarvojen tarkastus Tarkastusvuosi: 2012
Tarkastuspvm: 6.8.2012 Tarkastaja: H.-P. Schulz
Kuvaus: KMO-kulttuuriperintöinventointi

Viranomais-rekisterinro:		**Kunto:**	3 Huono

		Olotila:	2 Ei käytössä
Arvotus:	3 Esitys mj-luokka II	**Kohteen suojelu:**	9 Muu suojeluarvo
Selitys:		**Selitys:**	

Ympäristön suojelu:	0 Ei määritelty
Selitys:	

Yleiskuva kaakosta.

Kohdetyyppi:	9 Valmistuspaikat/työpaikat	Copyright:	© *Metsähallitus 2008* © *Maanmittauslaitos 1/MML/08*
Koordinaatit:	X 7068725, Y 3386233, Z 132	Mittakaava:	1:10000

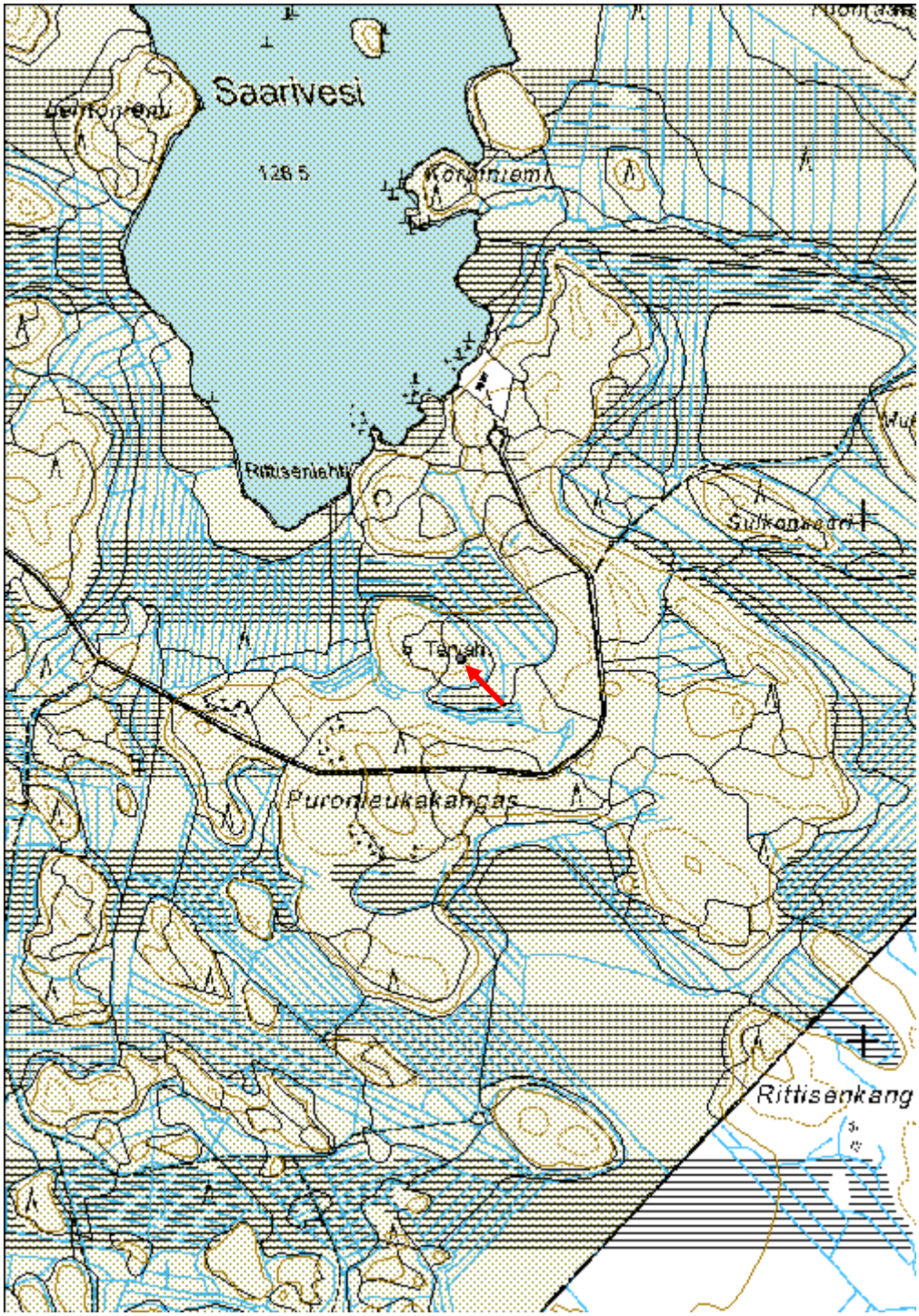

Konunlehto Tervahauta

MH-tunnus: 147087

Kohdetyyppi:	9 Valmistuspaikat/työpaikat	**Haltija:**	151 Metsätalous Pohjanmaa
Ajoitus:	7116 Uusi aika	**Ylläpitäjä:**	151 Metsätalous Pohjanmaa
Rakentamisvuosi:		**Kunta:**	746 SIEVI
Lukumäärä:	1		

Koordinaatti-selitys:		**Geometria tuotettu:**	4 Gps-mittaus, korjaamaton
Koordinaatit:	X 7070482, Y 3384616, Z 134	**Löydöt:**	

Taustatiedot

Kohde tarkastettiin inventoinnissa 6.8.2012, lähde Sutigis;

Ympäristön kuvaus

Mosaiikkimaisema, jossa runsaasti pieniä kuivahkoja - tuoreita kankaita ja pieniä soita, matala kangas, rehevää sekametsää.

Kohteen kuvaus

Hauta sijaitsee notkelmassa kankaan itälaidalla, läpimitta valli mukaan lukien 13 m, kuopan läpimitta 7 m ja syvyys 1,4 m. Halssi suuntautuu koilliseen, pituus 5 m ja syvyys 2,1 m. Haudan länsireuna vaurioitui ojaa kaivatessa; valli ja kuoppa ovat tiheän heinikon peitossa.

Kohteen rajaus

Kohde rajautuu pistemäisesti.

Tulkinta

Tervahauta

Lisätietoja

Toimenpiteet

Tarkastukset

Tila: 3 Toteutettu Laji: 6 Suojeluarvojen tarkastus Tarkastusvuosi: 2012
Tarkastuspvm: 6.8.2012 Tarkastaja: H.-P. Schulz
Kuvaus: KMO-kulttuuriperintöinventointi

Viranomais-rekisterinro:		**Kunto:**	3 Huono

		Olotila:	2 Ei käytössä
Arvotus:	3 Esitys mj-luokka II	**Kohteen suojelu:**	9 Muu suojeluarvo
Selitys:		**Selitys:**	

Ympäristön suojelu:	0 Ei määritelty
Selitys:	

Tervahaudan kuoppa etelästä.

Kohdetyyppi:	9 Valmistuspaikat/työpaikat	Copyright:	© *Metsähallitus 2008* © *Maanmittauslaitos 1/MML/08*
Koordinaatit:	X 7070482, Y 3384616, Z 134	Mittakaava:	1:10000

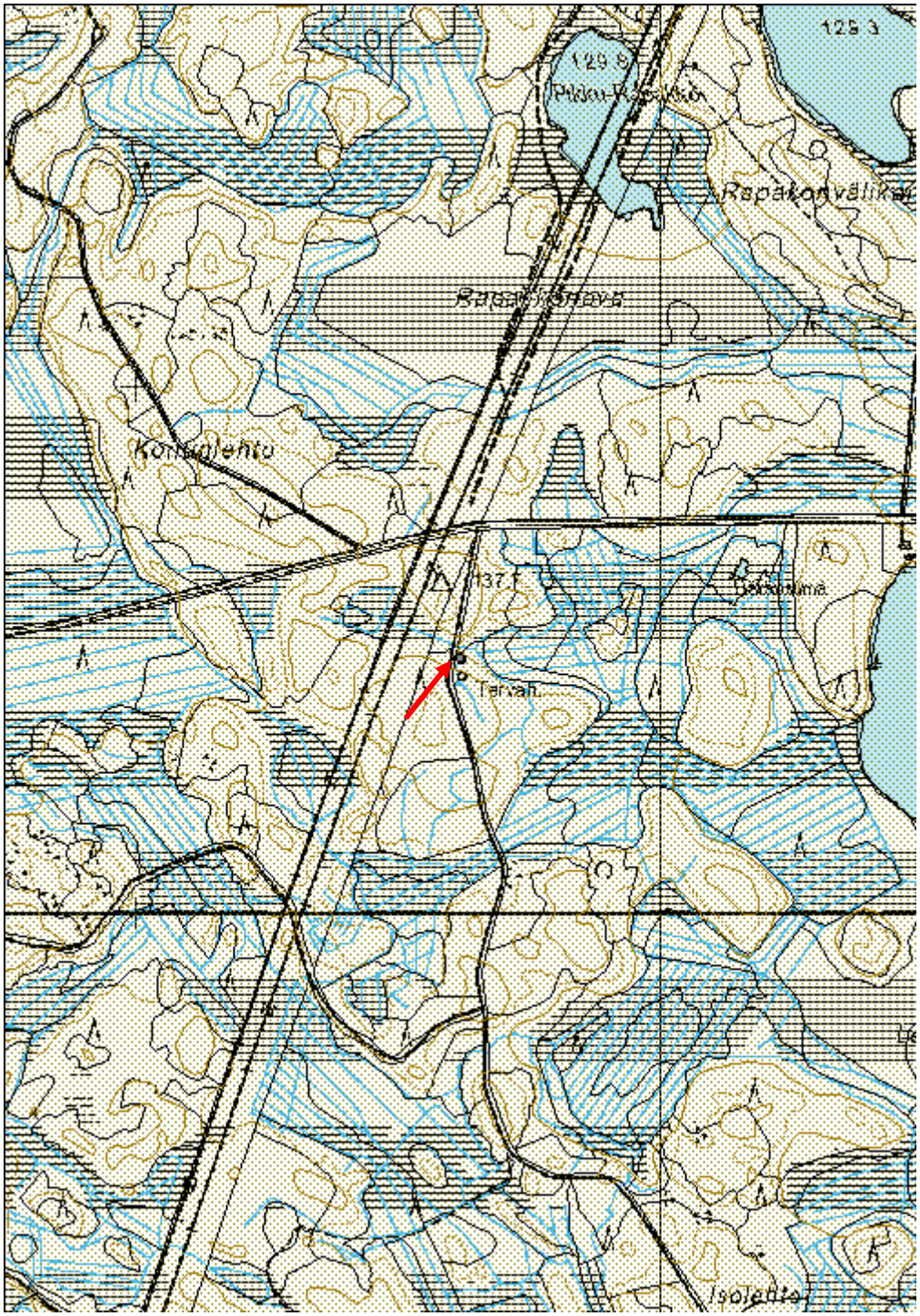

Tervalampi 1 Tervahauta	MH-tunnus: 147089

Kohdetyyppi:	9 Valmistuspaikat/työpaikat	**Haltija:**	151 Metsätalous Pohjanmaa
Ajoitus:	7116 Uusi aika	**Ylläpitäjä:**	151 Metsätalous Pohjanmaa
Rakentamisvuosi:		**Kunta:**	746 SIEVI
Lukumäärä:	1		

Koordinaatti-selitys:		**Geometria tuotettu:**	4 Gps-mittaus, korjaamaton
Koordinaatit:	X 7066223, Y 3396509, Z 141	**Löydöt:**	

Taustatiedot

Kohde tarkastettiin inventoinnissa 6.8.2012, lähde Sutigis.

Ympäristön kuvaus

Soiden ympäröimä kangas Tervalammen itäpuolella; rehevähkö kuusenvaltainen seka-metsä.

Kohteen kuvaus

Hauta sijaitsee kankaan koillisrinteellä, läpimitta valli mukaan lukien 17 m, kuopan halkaisija 12 m ja syvyys 0,8 m. Halssi suuntautuu itään, pituus 5 m ja syvyys 2,7 m, se on osittain sortunut. Haudan päällä kasvaa isoja kuusia.

Kohteen rajaus

Kohde rajautuu pistemäisesti.

Tulkinta

Tervahauta

Lisätietoja

Toimenpiteet

Tarkastukset

Tila: 3 Toteutettu Laji: 6 Suojeluarvojen tarkastus Tarkastusvuosi: 2012
Tarkastuspvm: 6.8.2012 Tarkastaja: H.-P. Schulz
Kuvaus: KMO-kulttuuriperintöinventointi

Viranomais-rekisterinro:		**Kunto:**	3 Huono

		Olotila:	2 Ei käytössä
Arvotus:	3 Esitys mj-luokka II	**Kohteen suojelu:**	9 Muu suojeluarvo
Selitys:		**Selitys:**	

Ympäristön suojelu:	0 Ei määritelty
Selitys:	

Yleiskuva lounaasta.

Kohdetyyppi:	9 Valmistuspaikat/työpaikat	Copyright:	© *Metsähallitus 2008* © *Maanmittauslaitos 1/MML/08*
Koordinaatit:	X 7066223, Y 3396509, Z 141	Mittakaava:	1:10000

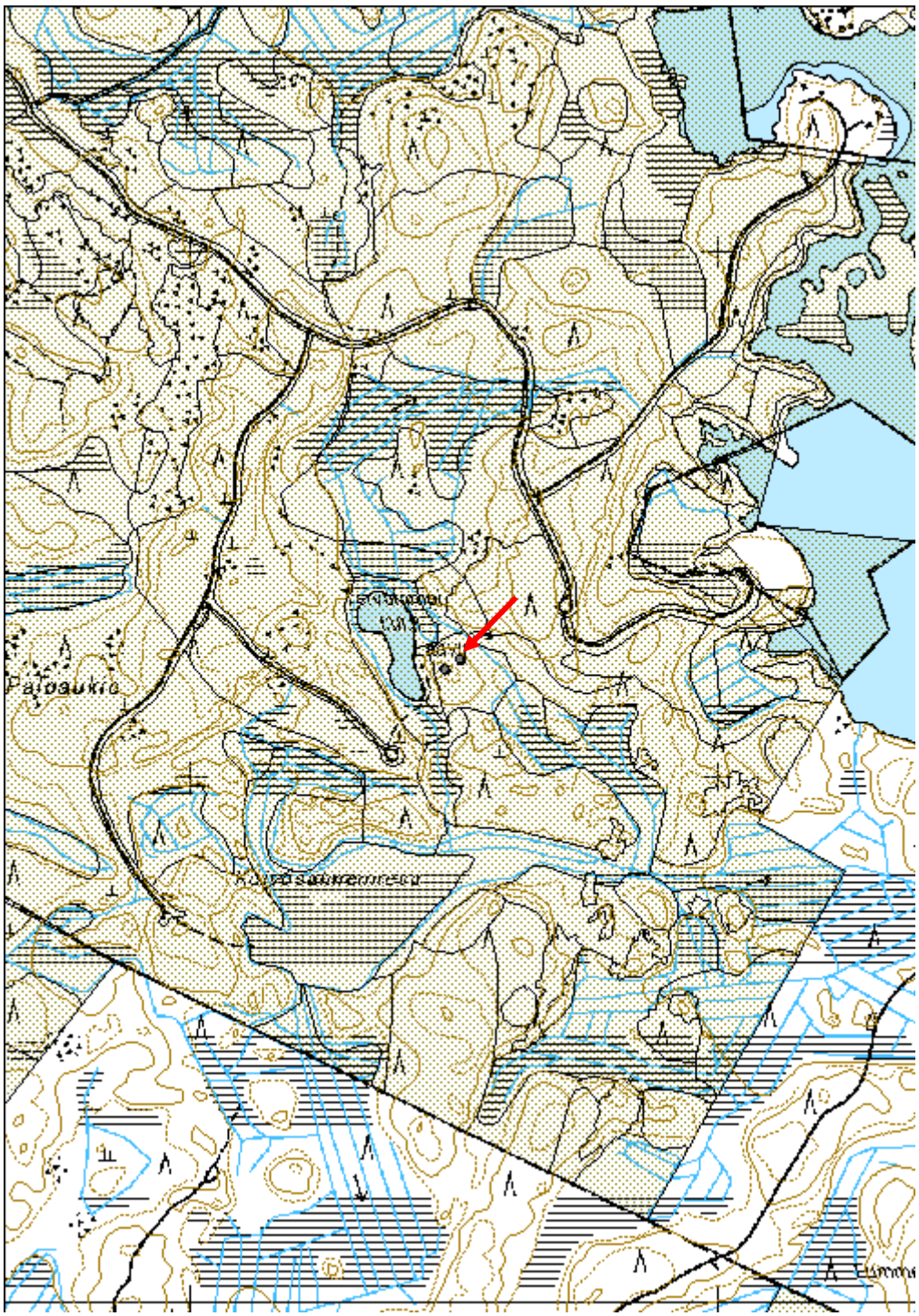

Tervalampi 2 Tervapirtti jäännös

MH-tunnus: 147090

Kohdetyyppi:	1 Asuinpaikat	**Haltija:**	151 Metsätalous Pohjanmaa
Ajoitus:	7116 Uusi aika	**Ylläpitäjä:**	151 Metsätalous Pohjanmaa
Rakentamisvuosi:		**Kunta:**	746 SIEVI
Lukumäärä:	1		

Koordinaatti-selitys:		**Geometria tuotettu:**	6 Digitointi, mittakaava >=1:10000
Koordinaatit:	X 7066204, Y 3396480, Z 142	**Löydöt:**	

Taustatiedot

Kohde löytyi inventoinnissa 6.8.2012.

Ympäristön kuvaus

Soiden ympäröimä kangas Tervalammen itäpuolella; rehevähkö kuusenvaltainen sekametsä.

Kohteen kuvaus

Kankaan laella tervahaudasta (kohde Reiska no. 147089) 35 m lounaaseen on kiukaan jäännös, mitat 2,2 x 2 m, korkeus 0,5 m. Humuksen alla on kovasti palaneita kiviä, koko 5 - 15 cm. Rakenne on aluskasvillisuuden peittämä, sen reunalla kasvaa iso koivu.

Kohteen rajaus

Kohde rajautuu pistemäisesti

Tulkinta

Tervapirtin jäännös

Lisätietoja

Toimenpiteet

Tarkastukset

Tila: 3 Toteutettu Laji: 6 Suojeluarvojen tarkastus Tarkastusvuosi: 2201
Tarkastuspvm: 6.8.2012 Tarkastaja: H.-P. Schulz
Kuvaus: KMO-kulttuuriperintöinventointi

Viranomais-rekisterinro:		**Kunto:**	0 Ei määritelty
		Olotila:	2 Ei käytössä
Arvotus:	3 Esitys mj-luokka II	**Kohteen**	9 Muu suojeluarvo

Selitys:	**suojelu:** **Selitys:**

Ympäristön suojelu:	0 Ei määritelty
Selitys:	

Kiukaan jäänteet luoteesta.

Kohdetyyppi:	1 Asuinpaikat	Copyright:	*© Metsähallitus 2008* *© Maanmittauslaitos 1/MML/08*
Koordinaatit:	X 7066204, Y 3396480, Z 142	Mittakaava:	1:10000

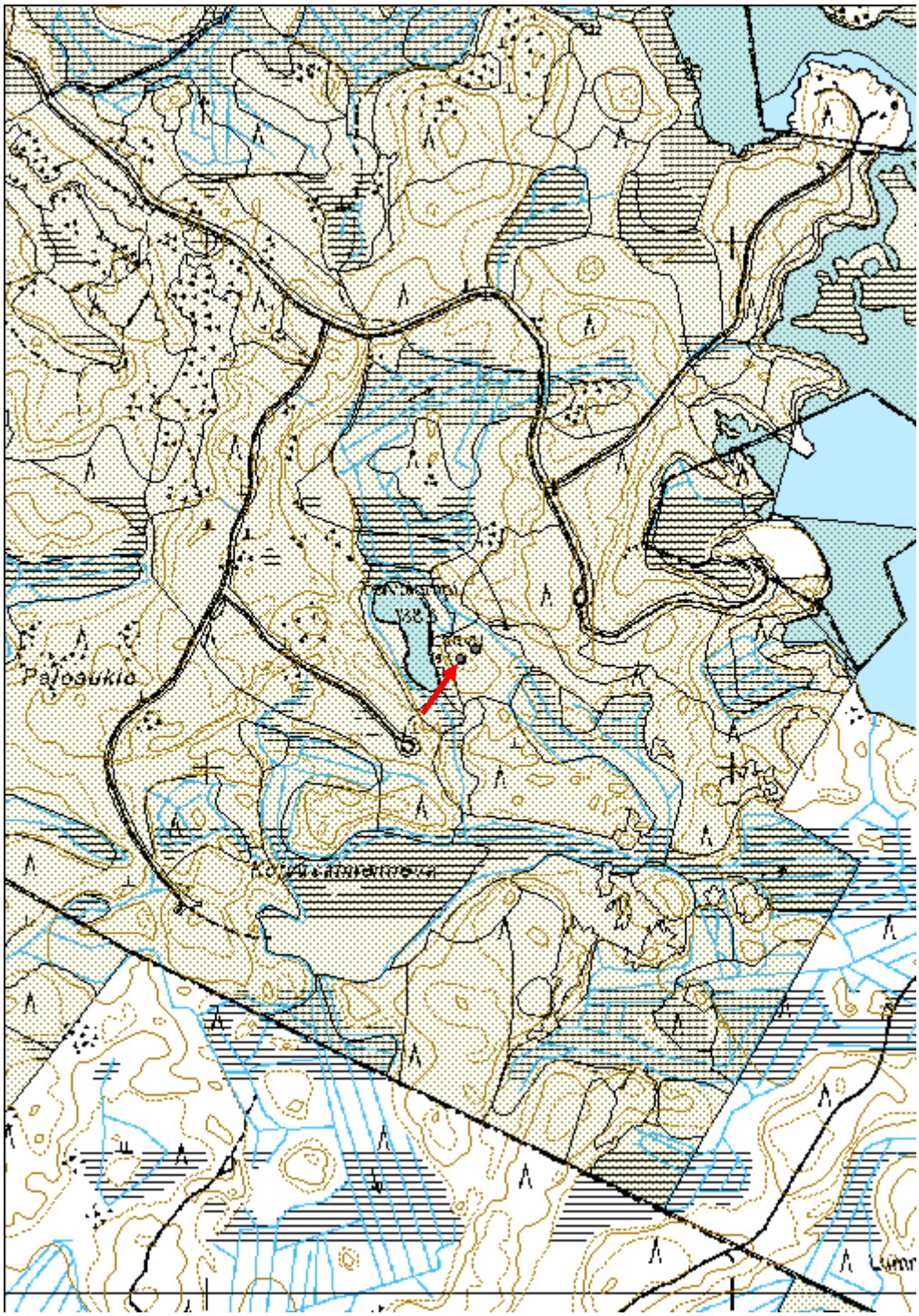

Paloaukio 2 Tervahauta	MH-tunnus: 147085

Kohdetyyppi:	9 Valmistuspaikat/työpaikat	**Haltija:**	151 Metsätalous Pohjanmaa
Ajoitus:	7116 Uusi aika	**Ylläpitäjä:**	151 Metsätalous Pohjanmaa
Rakentamisvuosi:		**Kunta:**	746 SIEVI
Lukumäärä:	1		

Koordinaatti-selitys:		**Geometria tuotettu:**	4 Gps-mittaus, korjaamaton
Koordinaatit:	X 7066651, Y 3395103, Z 149	**Löydöt:**	

Taustatiedot

Kohde tarkastettiin inventoinnissa 9.8.2012, lähde Sutigis.

Ympäristön kuvaus

Mosaiikkimaisema, jossa runsaasti pieniä kuivahkoja - tuoreita kankaita ja pieniä soita, korkea kivinen kangas, jonka pohjoisrinteellä on rakkakivikkoa; rehevähkö havumetsä.

Kohteen kuvaus

Hauta sijaitsee kankaan pohjoisella ylärinteellä kohteesta Paloaukio Talo jäännös (Reiska no. 147084) n. 50 m pohjoiseen; läpimitta valli mukaan lukien 18 m, kuopan läpimitta 11 m ja syvyys 0,9 m. Halssi suuntautuu pohjoiseen.

Kohteen rajaus

Kohde rajautuu pistemäisesti.

Tulkinta

Tervahauta

Tarkastukset

Tila: 3 Toteutettu Laji: 6 Suojeluarvojen tarkastus Tarkastusvuosi: 2012
Tarkastuspvm: 6.8.2012 Tarkastaja: H.-P. Schulz
Kuvaus: KMO-kulttuuriperintöinventointi

Viranomais-rekisterinro:		**Kunto:**	2 Keskinkertainen
		Olotila:	2 Ei käytössä
Arvotus:	3 Esitys mj-luokka II	**Kohteen suojelu:**	9 Muu suojeluarvo

Ympäristön suojelu:	0 Ei määritelty

Kohdetyyppi:	9 Valmistuspaikat/työpaikat	Copyright:	© *Metsähallitus 2008* © *Maanmittauslaitos 1/MML/08*
Koordinaatit:	X 7066651, Y 3395103, Z 149	Mittakaava:	1:10000

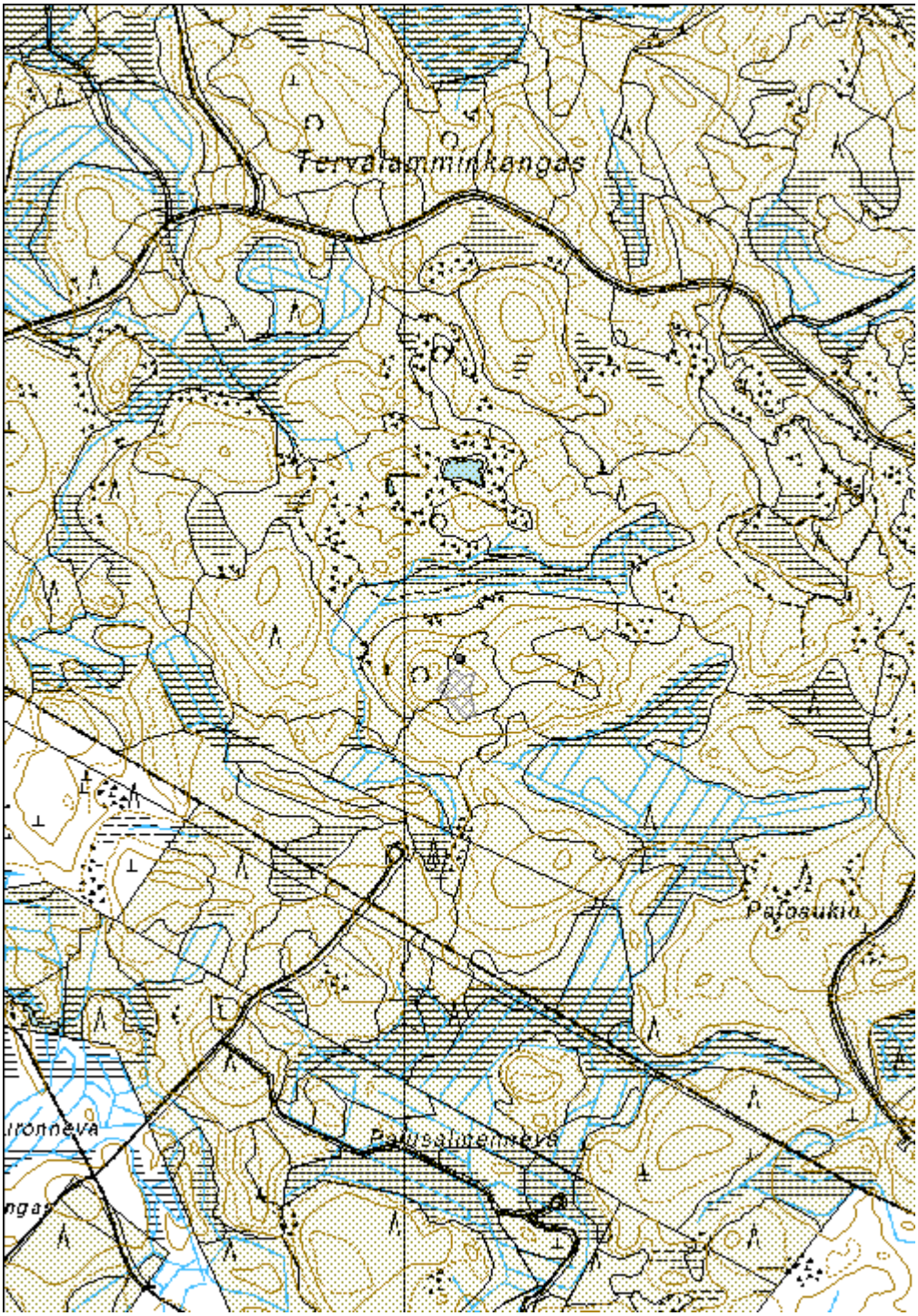

Heinineva Tervahauta	MH-tunnus: 147091

Kohdetyyppi:	9 Valmistuspaikat/työpaikat	**Haltija:**	151 Metsätalous Pohjanmaa
Ajoitus:	7116 Uusi aika	**Ylläpitäjä:**	151 Metsätalous Pohjanmaa
Rakentamisvuosi:		**Kunta:**	746 SIEVI
Lukumäärä:	1		

Koordinaatti-selitys:		**Geometria tuotettu:**	4 Gps-mittaus, korjaamaton
Koordinaatit:	X 7068551, Y 3397543, Z 136	**Löydöt:**	

Taustatiedot

Kohde tarkastettiin inventoinnissa 9.8.2012, lähde Sutigis.

Ympäristön kuvaus

Mosaiikkimaisema, jossa runsaasti pieniä kuivahkoja - tuoreita kankaita ja pieniä soita, matala kangas, rehevää sekametsää.

Kohteen kuvaus

Tervahauta sijaitsee kankaan loivalla itärinteellä, läpimitta valli mukaan lukien 20 m, kuopan läpimitta 14 m ja syvyys 1,4 m. Halssi suuntautuu koilliseen, pituus 5 m ja syvyys 1,8 m. Vallin päällä kasvaa nuoria lehtipuita.

Kohteen rajaus

Kohde rajautuu pistemäisesti.

Tulkinta

Tervahauta

Lisätietoja

Toimenpiteet

Tarkastukset

Tila: 3 Toteutettu Laji: 6 Suojeluarvojen tarkastus Tarkastusvuosi: 2012
Tarkastuspvm: 9.8.2012 Tarkastaja: H.-P. Schulz
Kuvaus: KMO-kulttuuriperintöinventointi

Viranomais-rekisterinro:		**Kunto:**	2 Keskinkertainen

		Olotila:	2 Ei käytössä
Arvotus:	3 Esitys mj-luokka II	**Kohteen suojelu:**	9 Muu suojeluarvo
Selitys:		**Selitys:**	

Ympäristön suojelu:	0 Ei määritelty
Selitys:	

Yleiskuva lounaasta.

Kohdetyyppi:	9 Valmistuspaikat/työpaikat	Copyright:	© *Metsähallitus 2008* © *Maanmittauslaitos 1/MML/08*
Koordinaatit:	X 7068551, Y 3397543, Z 136	Mittakaava:	1:10000

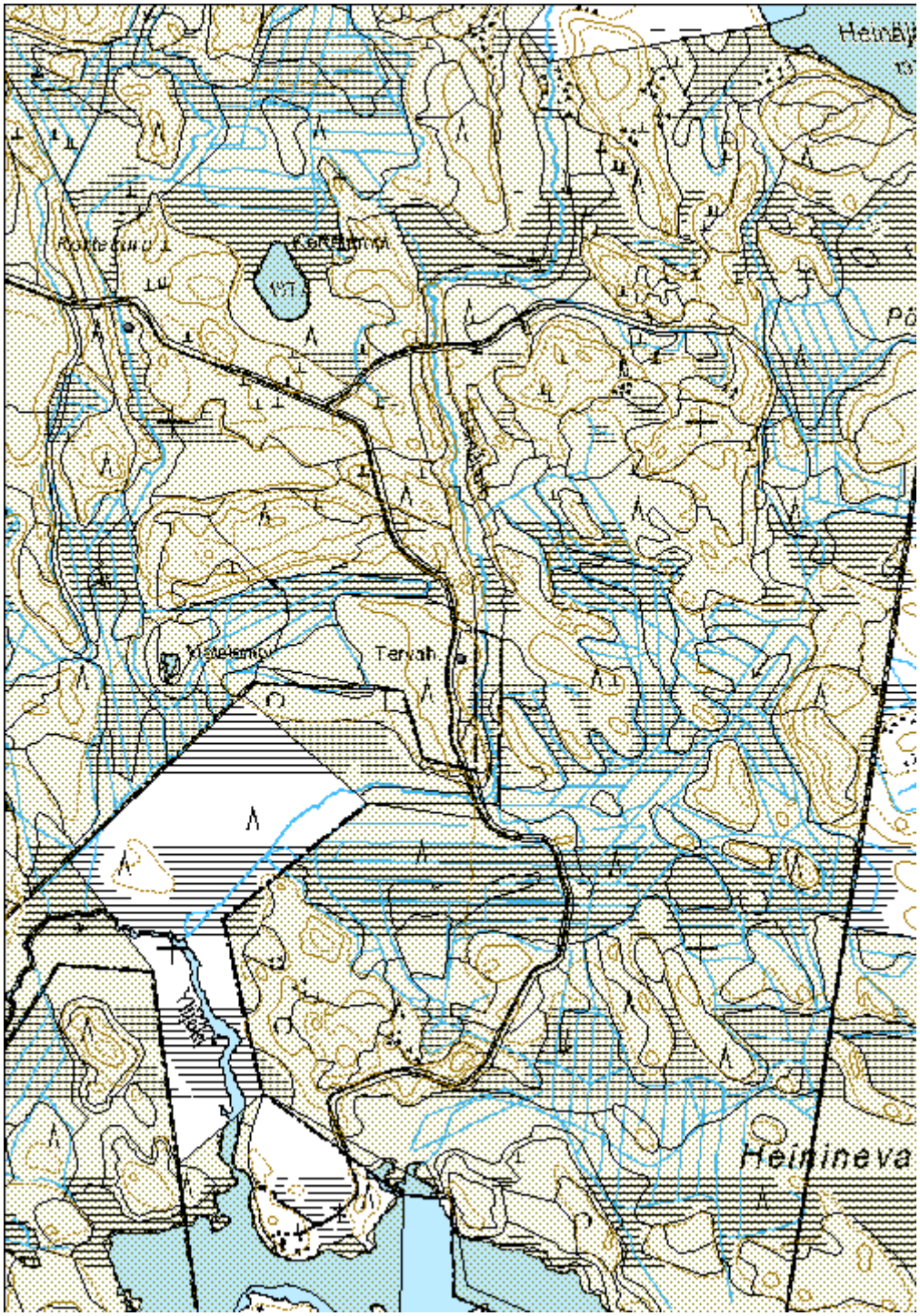

Koppineva Tervahauta

MH-tunnus: 147604

Kohdetyyppi:	9 Valmistuspaikat/työpaikat	**Haltija:**	151 Metsätalous Pohjanmaa
Ajoitus:	7116 Uusi aika	**Ylläpitäjä:**	151 Metsätalous Pohjanmaa
Rakentamisvuosi:		**Kunta:**	746 SIEVI
Lukumäärä:	1		

Koordinaatti-selitys:		**Geometria tuotettu:**	4 Gps-mittaus, korjaamaton
Koordinaatit:	X 7082888, Y 3394562, Z 133	**Löydöt:**	

Taustatiedot

Kohde tarkastettiin inventoinnissa 28.8.2012, lähde Sutigis.

Ympäristön kuvaus

Soiden ympäröimä matala kangas, rehevähkö sekametsä, osittain aukea.

Kohteen kuvaus

Kohde sijaitsee tasaisella alueella hakkuuaukion reunalla, läpimitta valli mukaan lukien 17 m, kuopan läpimitta 15 m ja syvyys 0,7 m. Halssi suuntautuu itään, pituus 7 m ja syvyys 1,8 m. Haudan päällä kasvaa isoja kuusia, joista osa on kaatunut.

Kohteen rajaus

Kohde rajautuu pistemäisesti.

Tulkinta

Tervahauta

Lisätietoja

Toimenpiteet

Tarkastukset

Tila: 3 Toteutettu Laji: 6 Suojeluarvojen tarkastus Tarkastusvuosi: 2012
Tarkastuspvm: 28.8.2012 Tarkastaja: H.-P. Schulz
Kuvaus: KMO-kulttuuriperintöinventointi

Viranomais-rekisterinro:		**Kunto:**	3 Huono
		Olotila:	2 Ei käytössä

Arvotus:	3 Esitys mj-luokka II	**Kohteen suojelu:**	9 Muu suojeluarvo
Selitys:		**Selitys:**	

Ympäristön suojelu:	0 Ei määritelty
Selitys:	

Yleiskuva lounaasta.

Kohdetyyppi:	9 Valmistuspaikat/työpaikat	Copyright:	© *Metsähallitus 2008* © *Maanmittauslaitos 1/MML/08*
Koordinaatit:	X 7082888, Y 3394562, Z 133	Mittakaava:	1:10000

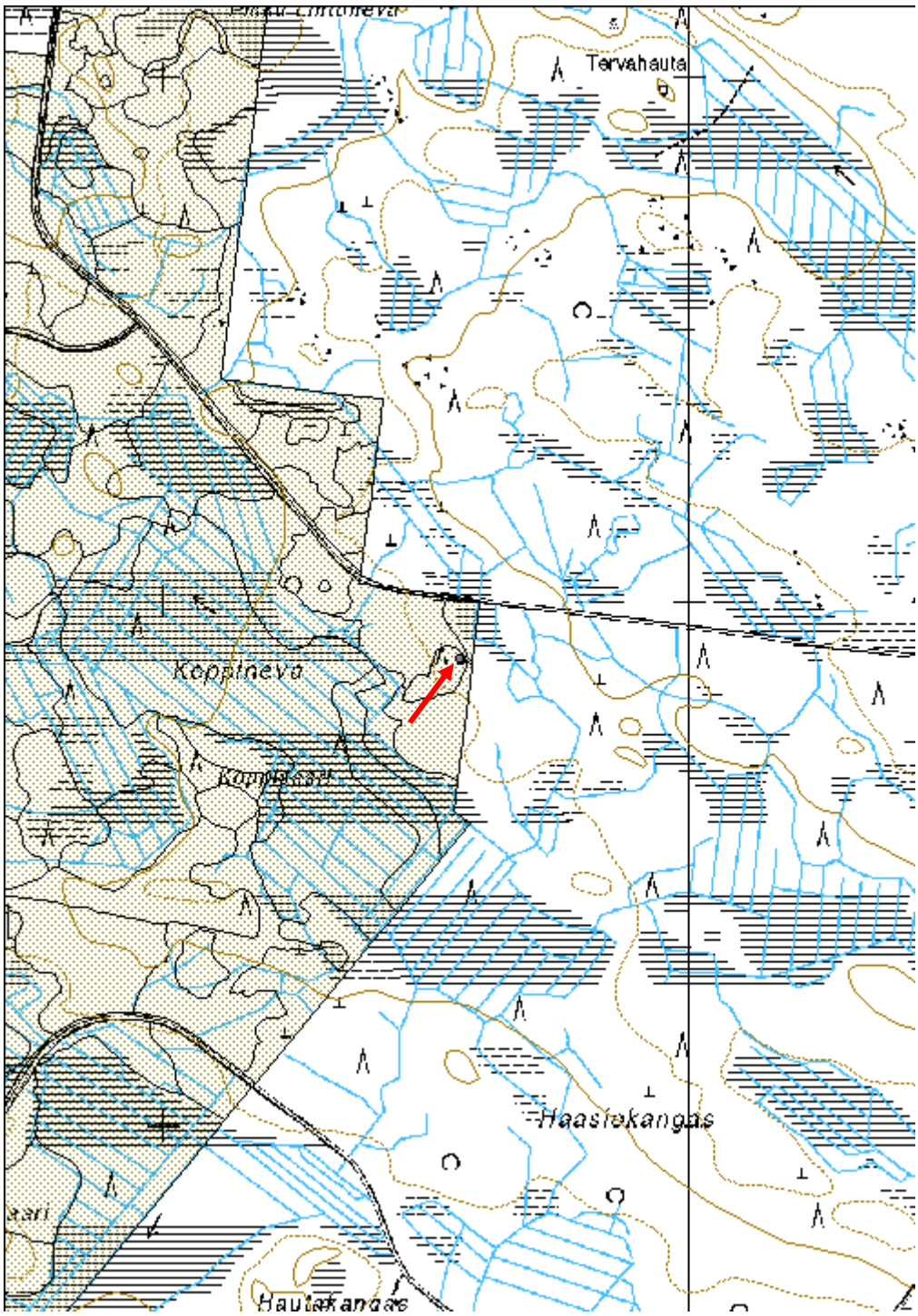

Ajoittamattomat kohteet, esitys mj-luokka II

Teeriharju Maakuoppa	MH-tunnus: 146997

Kohdetyyppi:	17 Kivi- ja maarakenteet	**Haltija:**	151 Metsätalous Pohjanmaa
Ajoitus:	7199 Ajoitus epäselvä	**Ylläpitäjä:**	151 Metsätalous Pohjanmaa
Rakentamisvuosi:		**Kunta:**	746 SIEVI
Lukumäärä:	128		

Koordinaatti-selitys:		**Geometria tuotettu:**	6 Digitointi, mittakaava >=1:10000
Koordinaatit:	X 7069390, Y 3391641, Z 145	**Löydöt:**	

Taustatiedot

Kohde tarkastettiin inventoinnissa 26.7.2012, lähde muinaisjäännösrekisteri, kohde 10000017021 (inventointi V. Laulumaa 2010).

Ympäristön kuvaus

Laaja tasainen eteläkaakko-pohjoisluode-suuntainen harjujakso, kuivaa mäntykangasta, aluskasvillisuus jäkälää, sammalta ja puolukkaa.

Kohteen kuvaus

Kohde sijaitsee harjun itälaidalla Maansydän järvestä 1,4 km kaakkoon. Inventoinnissa 2010 kartoitettiin 128 kuoppaa, halkaisijaltaan 1,5 - 3 m ja syvyys 0,3 - 0,7 m. Inventoinnissa 2012 todettiin kohteen olevan ennallaan.

Kohteen rajaus

Kohde rajautuu aluemaisesti muinaisjäännösrekisterin rajauksen mukaisesti.

Tulkinta

Kuoppien funktio on epäselvä. Osa kuopista voi olla pyyntikuoppia, mutta suurin osa näistä liittyy ehkä uuden ajan kannonnostoon.

Lisätietoja

Toimenpiteet

Tarkastukset

Tila: 3 Toteutettu Laji: 6 Suojeluarvojen tarkastus Tarkastusvuosi: 2012
Tarkastuspvm: 25.7.2012 Tarkastaja: H.-P. Schulz
Kuvaus: KMO-kulttuuriperintöinventointi

Viranomais-rekisterinro:	1000017021	**Kunto:**	1 Hyvä
		Olotila:	2 Ei käytössä
Arvotus:	3 Esitys mj-luokka II	**Kohteen suojelu:**	2 Muinaisjäännösrekisteri II
Selitys:		**Selitys:**	

Ympäristön suojelu:	0 Ei määritelty
Selitys:	

Maakuoppa luoteesta.

Kohdetyyppi:	17 Kivi- ja maarakenteet	Copyright:	© *Metsähallitus 2008* © *Maanmittauslaitos 1/MML/08*
Koordinaatit:	X 7069390, Y 3391641, Z 145	Mittakaava:	1:10000

Alakohteet ks. kartat s. 793–795.

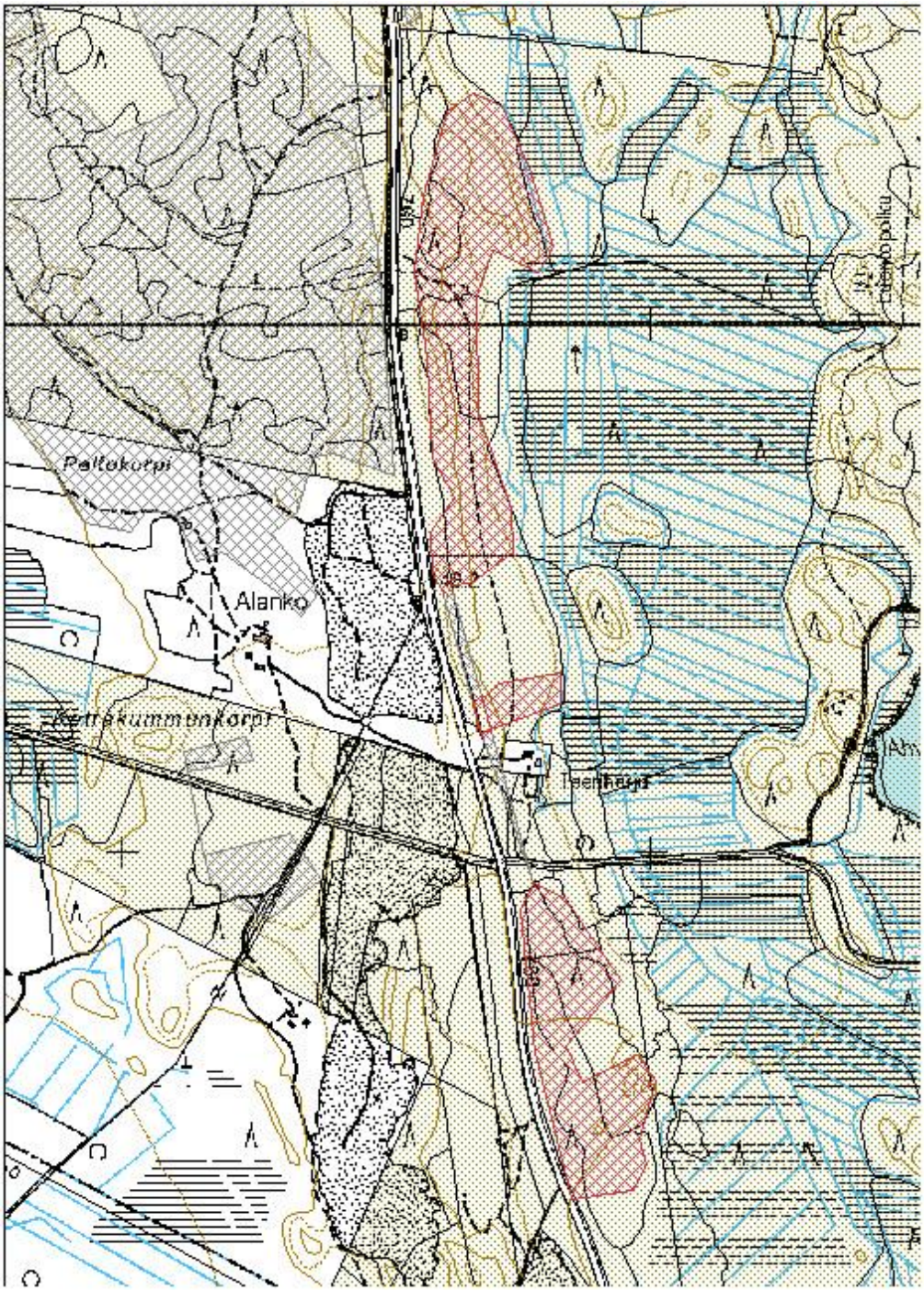

Ketrakummunkorpi Maakuoppa	MH-tunnus: 146998

Kohdetyyppi:	17 Kivi- ja maarakenteet	**Haltija:**	151 Metsätalous Pohjanmaa
Ajoitus:	7199 Ajoitus epäselvä	**Ylläpitäjä:**	151 Metsätalous Pohjanmaa
Rakentamisvuosi:		**Kunta:**	746 SIEVI
Lukumäärä:	19		

Koordinaatti-selitys:		**Geometria tuotettu:**	6 Digitointi, mittakaava >=1:10000
Koordinaatit:	X 7069048, Y 3391142, Z 142	**Löydöt:**	

Taustatiedot

Kohde tarkastettiin inventoinnissa 26.7.2012, lähde muinaisjäännösrekisteri, kohde 100000152295 (inventointi A.-K. Teurajärvi ja J.-P. Joona 1998, inventointi V. Laulumaa 2010).

Ympäristön kuvaus

Laaja tasainen eteläkaakko-pohjoisluode-suuntainen harjujakso, kuivaa mäntykangasta, aluskasvillisuus jäkälää, sammalta ja puolukkaa.

Kohteen kuvaus

Kohde sijaitsee harjun keskiosassa laajan sorakuopan itäpuolella maasydän järvestä 1,5 km eteläkaakkoon. Alueella on kahdessa ryhmässä yht. 19 kuoppaa, halkaisija 1,8 - 3,5 m ja syvyys 0,3 - 0, 6 m.

Kohteen rajaus

Kohde rajautuu aluemaisesti muinaisjäännösrekisterin rajauksen mukaisesti.

Tulkinta

Kuoppien funktio on epäselvä.

Lisätietoja

Toimenpiteet

Tarkastukset

Tila: 3 Toteutettu Laji: 6 Suojeluarvojen tarkastus Tarkastusvuosi: 2012
Tarkastuspvm: 25.7.2012 Tarkastaja: H.-P. Schulz
Kuvaus: KMO-kulttuuriperintöinventointi

Viranomais-rekisterinro:	1000015295	**Kunto:**	1 Hyvä

		Olotila:	2 Ei käytössä
Arvotus:	3 Esitys mj-luokka II	**Kohteen suojelu:**	2 Muinaisjäännösrekisteri II
Selitys:		**Selitys:**	

Ympäristön suojelu:	0 Ei määritelty
Selitys:	

Maakuoppa luoteesta.

Kohdetyyppi:	17 Kivi- ja maarakenteet	Copyright:	© *Metsähallitus 2008* © *Maanmittauslaitos 1/MML/08*
Koordinaatit:	X 7069048, Y 3391142, Z 142	Mittakaava:	1:10000

Alakohteet ks. kartat s. 793–795.

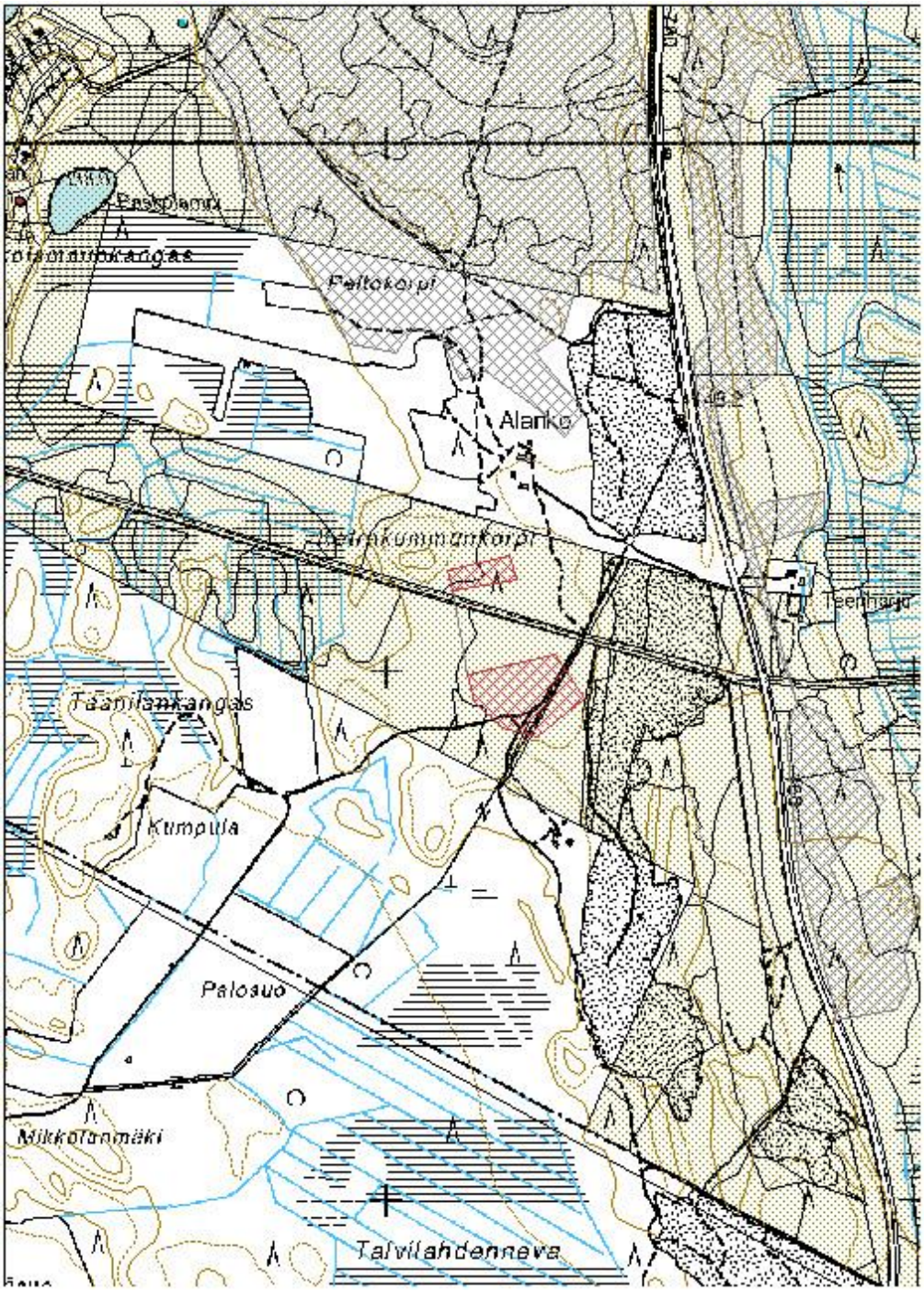

Maansydän Maakuoppa	MH-tunnus: 146999

Kohdetyyppi:	17 Kivi- ja maarakenteet	**Haltija:**	151 Metsätalous Pohjanmaa
Ajoitus:	7199 Ajoitus epäselvä	**Ylläpitäjä:**	151 Metsätalous Pohjanmaa
Rakentamisvuosi:		**Kunta:**	746 SIEVI
Lukumäärä:	691		

Koordinaatti-selitys:		**Geometria tuotettu:**	6 Digitointi, mittakaava >=1:10000
Koordinaatit:	X 7070875, Y 3390654, Z 145	**Löydöt:**	

Taustatiedot

Kohde tarkastettiin inventoinnissa 26.7.2012, lähde muinaisjäännösrekisteri, kohde 10000012195 (inventointi A.-K. Teurajärvi ja J.-P. Joona 1998, koekaivaus S. Vanhatalo 1999 , kaivaus K. Arminen, M. Kuningas ja A. Vahtola 1999, inventointi V. Laulumaa 2009, 2010).

Ympäristön kuvaus

Laaja tasainen eteläkaakko-pohjoisluode-suuntainen harjujakso, kuivaa mäntykangasta, aluskasvillisuus jäkälää, sammalta ja puolukkaa.

Kohteen kuvaus

Noin 123 ha:n alueelta Maansydän järven ja Reisjärventien välillä on kartoitettu inventoinneissa 1998-2009 yht. 468 kuoppaa. Vuonna 1998 löytyi useita kuoppia Maansydänjärven itäpuolella, seuraavana vuonna kartoitettiin samalta alueelta 60 kuoppaa. Yhden kaivetun kuopan vallin alta otettiin kaksi radiohiilinäytettä, joiden kalibroidut iät ovat AD 1205 - 1405 ja AD 1445 - 1680. Huomattava osa silloin kartoitetusta kuopista tuhoutuivat Maansydämen lomakeskusta laajennettaessa.
Vuoden 2009 -2010 inventoinnissa kartoitettiin yhteensä 691 kuoppaa. Inventoijan mukaan osa kuopista on todennäköisesti pyyntikuoppia, mutta kaiken kaikkiaan kuoppien tarkoitus on vielä epäselvä.
Inventoinnissa 2012 kairattiin muutama kuoppa. Isoimmissa kuopissa alueen länsiosassa Maansydänjärven kaakkoispuolella (halkaisija 2,5 - 4,2 m, syvyys > 0,5 m, valli) tavattiin selkeä huuhtoutumiskerros (3 - 8 cm); muualla pienemmissä kuopissa ei ollut huuhtoutumiskerrosta.

Kohteen rajaus

Kohde rajautuu aluemaisesti muinaisjäännösrekisterin rajauksen mukaisesti.

Tulkinta

Kuopat ovat selvästi eri-ikäisiä. Osa kuopista alueen länsiosassa lähellä Maansydänjärvi ovat ilmeisesti pyyntikuoppia. Suurin osa kuopista lienee nuorempia, mahdollisesti ne

liittyvät kannonnostoon. Vastaavia laaja-alaisia kuoppaklustereita, joissa ei ole jonoja havaittavissa, löytyi mm. Pudasjärven Kiviharjulta (raportti H.-P. Schulz 2010, kohde Reiska 105321)
Lisätietoja

Toimenpiteet

Tarkastukset
Tila: 3 Toteutettu Laji: 6 Suojeluarvojen tarkastus Tarkastusvuosi: 2012 Tarkastuspvm: 25.7.2012 Tarkastaja: H.-P. Schulz Kuvaus: KMO-kulttuuriperintöinventointi

Viranomais-rekisterinro:	1000012195	**Kunto:**	1 Hyvä
		Olotila:	2 Ei käytössä
Arvotus:	3 Esitys mj-luokka II	**Kohteen suojelu:**	2 Muinaisjäännösrekisteri II
Selitys:		**Selitys:**	

Ympäristön suojelu:	0 Ei määritelty
Selitys:	

Mahdollinen pyyntikuoppa leirintäalueen itäpuolella, etelästä.

Kohdetyyppi:	17 Kivi- ja maarakenteet	Copyright:	© *Metsähallitus 2008* © *Maanmittauslaitos 1/MML/08*
Koordinaatit:	X 7070875, Y 3390654, Z 145	Mittakaava:	1:10000

Alakohteet ks. kartat s. 793–795.

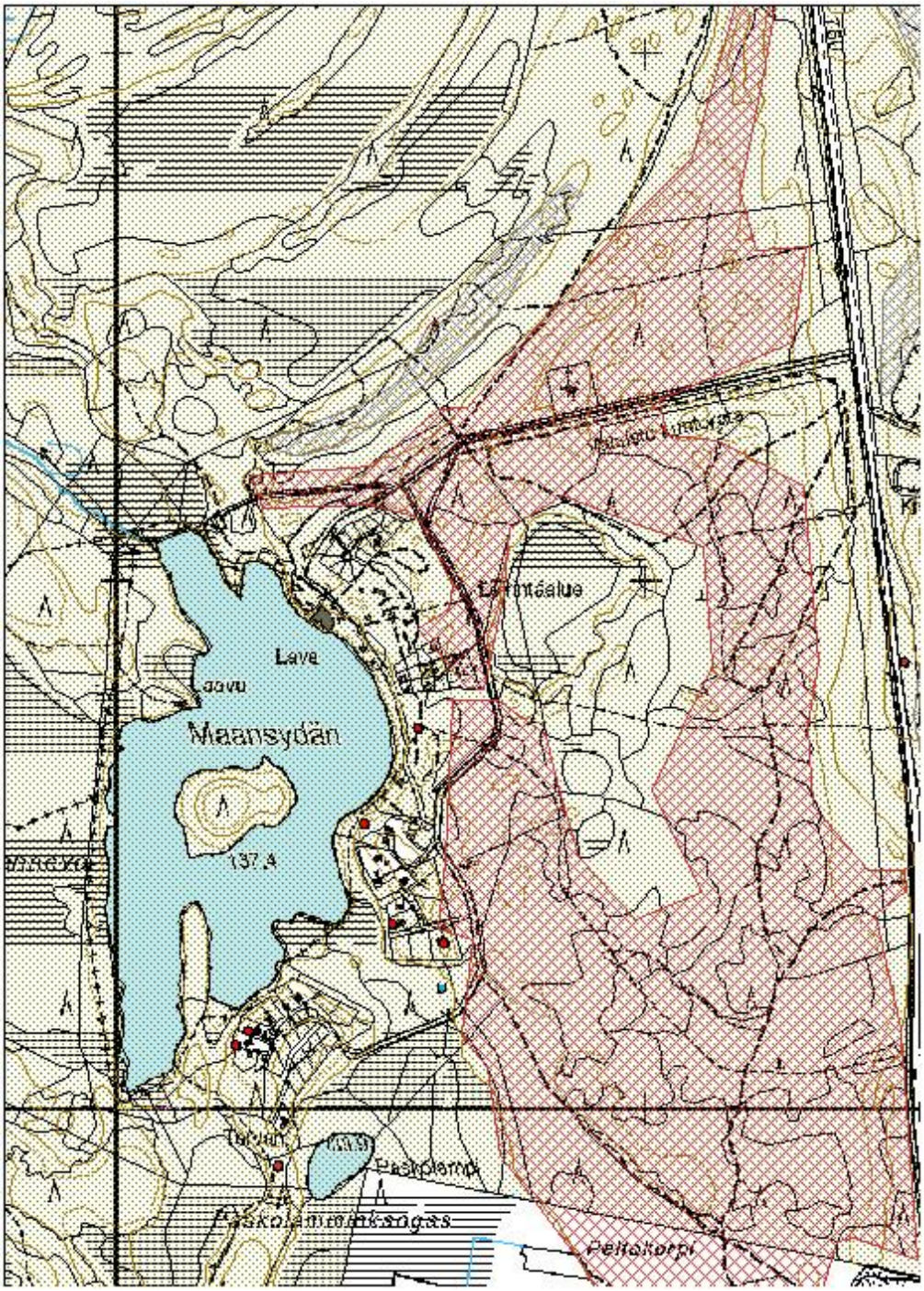

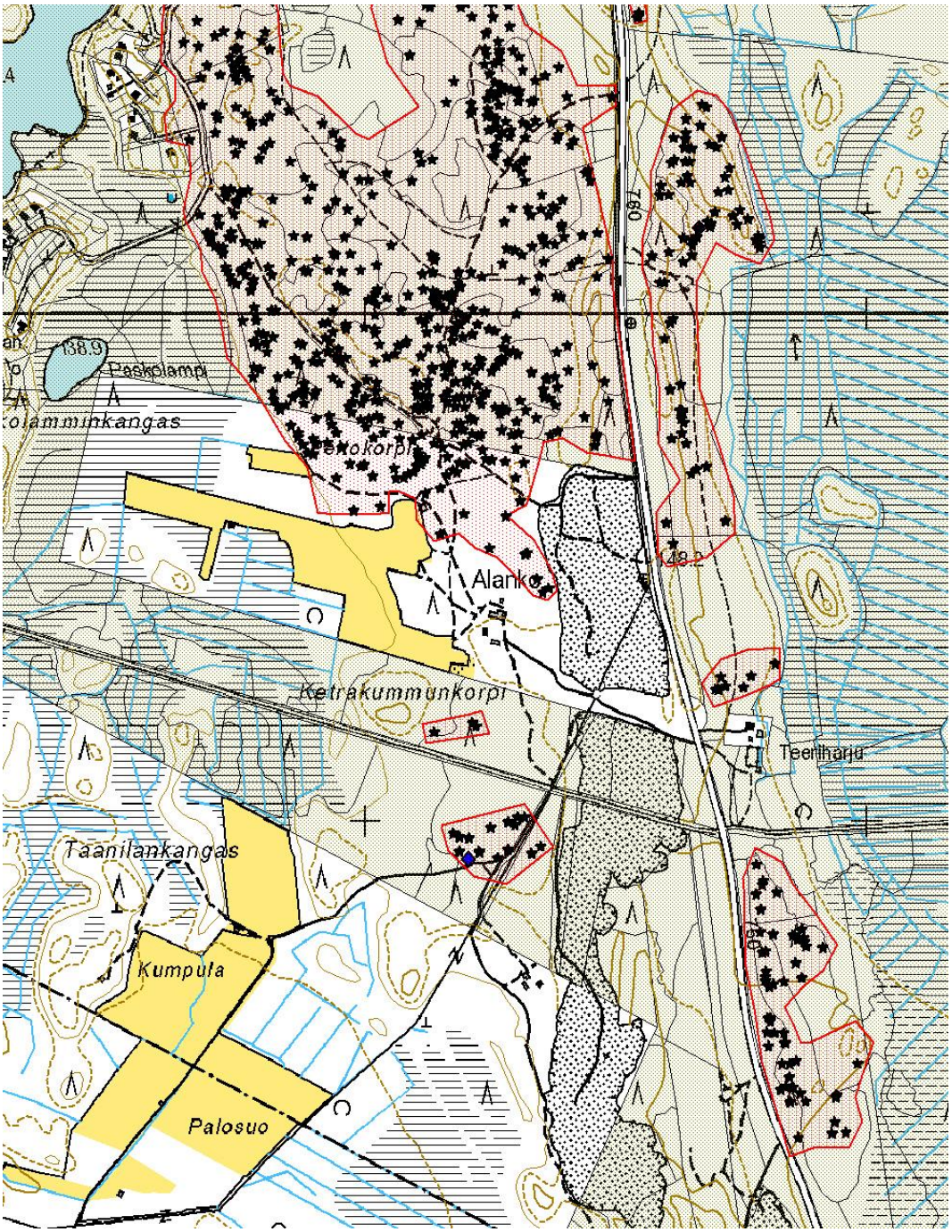

Maansydän – Isokankaan alue alakohteet (kuopat) alueen eteläosa.
Kartoitus Museovirasto, V. Laulumaa 2009-10. © *Metsähallitus 2008*
© *Maanmittauslaitos 1/MML/08*

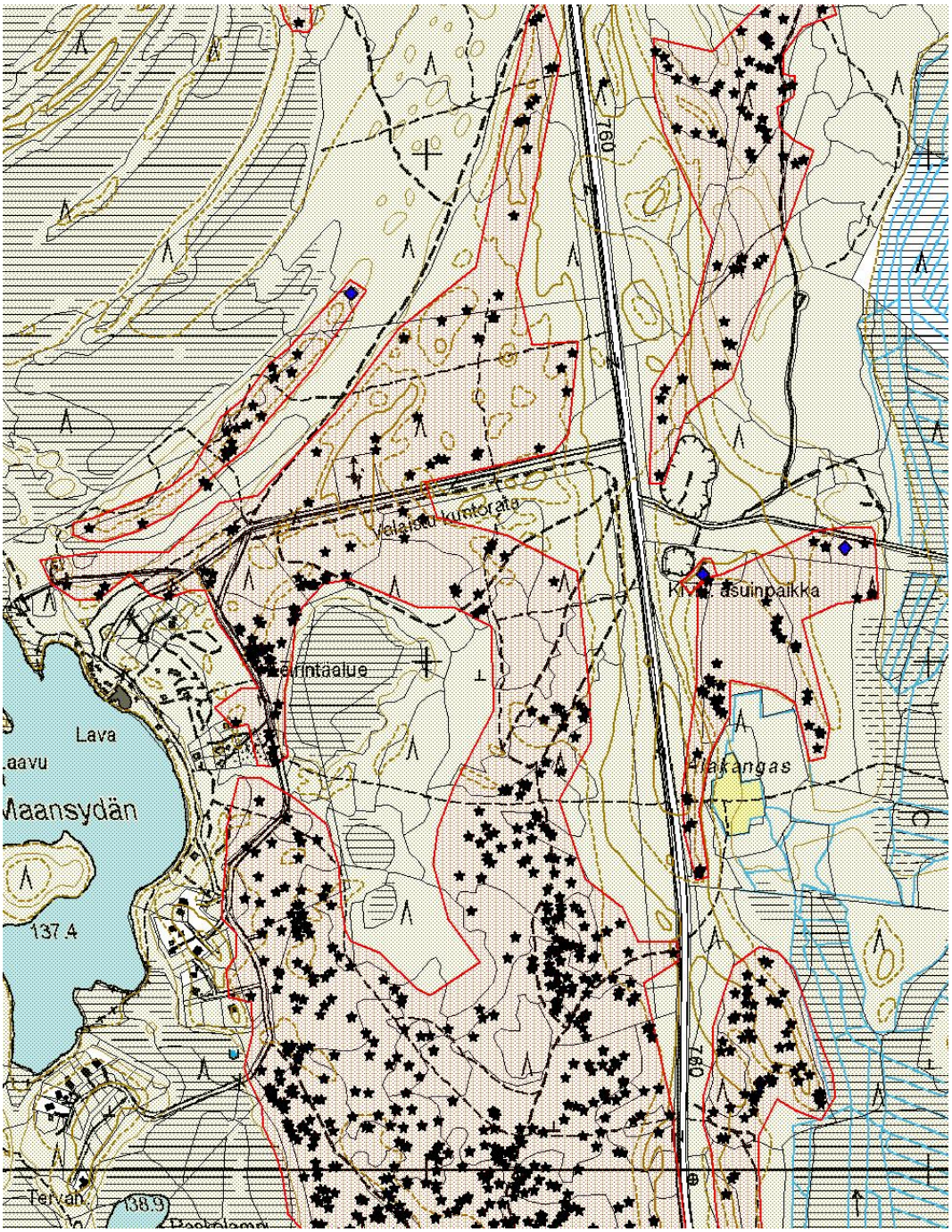

Maansydän – Isokankaan alue alakohteet (kuopat) alueen keskiosa.
Kartoitus Museovirasto, V. Laulumaa 2009-10. © *Metsähallitus 2008*
© *Maanmittauslaitos 1/MML/08*

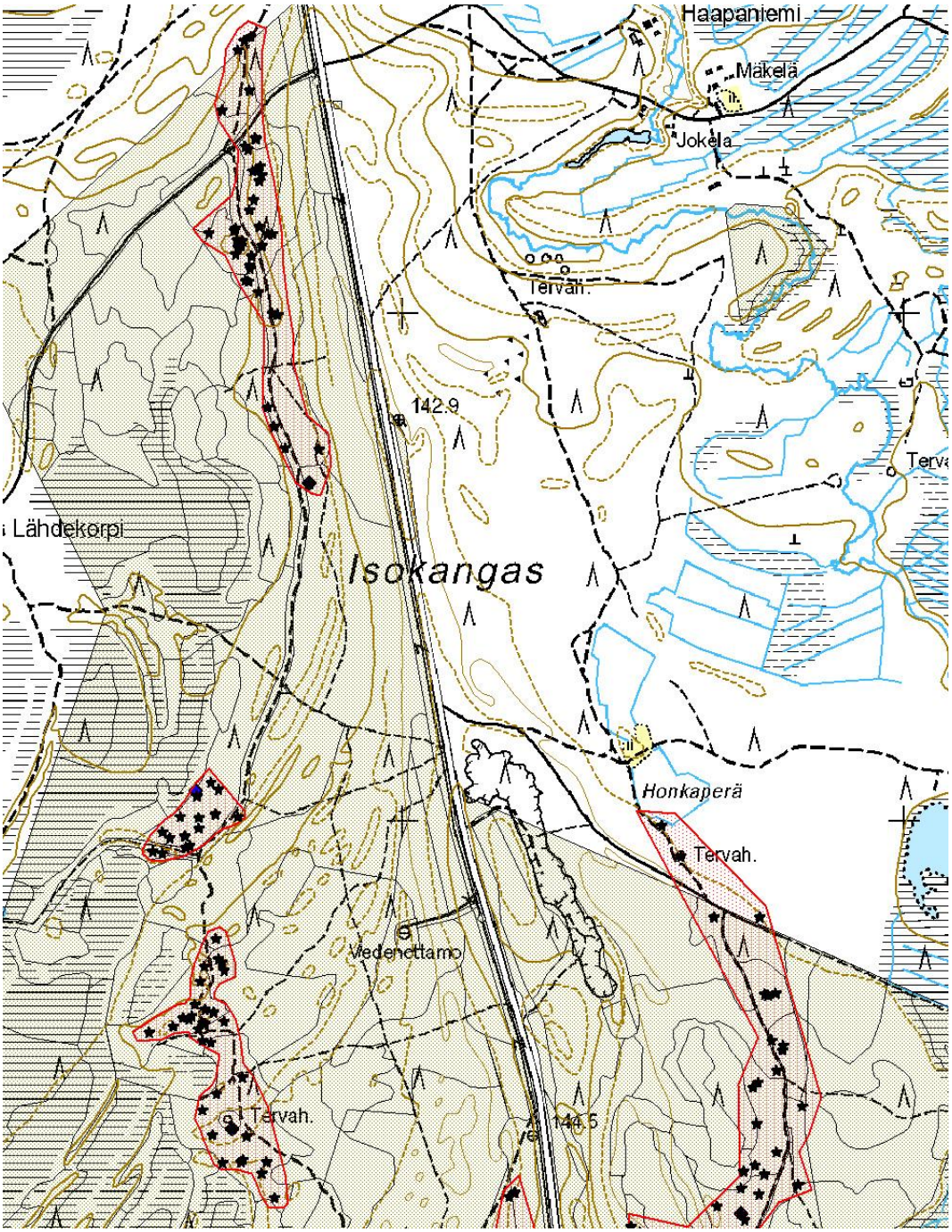

Maansydän – Isokankaan alue alakohteet (kuopat) alueen pohjoisosaosa.
Kartoitus Museovirasto, V. Laulumaa 2009-10. © *Metsähallitus 2008*
© *Maanmittauslaitos 1/MML/08*

Isokangas 2 Maakuoppa	MH-tunnus: 147000

Kohdetyyppi:	17 Kivi- ja maarakenteet	**Haltija:**	660 Pohjanmaan luontopalvelut
Ajoitus:	7199 Ajoitus epäselvä	**Ylläpitäjä:**	660 Pohjanmaan luontopalvelut
Rakentamisvuosi:		**Kunta:**	746 SIEVI
Lukumäärä:	8		

Koordinaatti-selitys:		**Geometria tuotettu:**	6 Digitointi, mittakaava >=1:10000
Koordinaatit:	X 7070922, Y 3391568, Z 142	**Löydöt:**	

Taustatiedot

Kohde tarkastettiin inventoinnissa 26.7.2012, lähde muinaisjäännösrekisteri, kohde 10000012187 (inventointi M. Mäkivuoti 1992, inventointi V. Laulumaa 2009).

Ympäristön kuvaus

Laaja tasainen eteläkaakko-pohjoisluode-suuntainen harjujakso, kuivaa mäntykangasta, aluskasvillisuus jäkälää, sammalta ja puolukkaa.

Kohteen kuvaus

Kohde sijaitsee harjun itälaidalla Maansydänjärvestä 1,2 km itäkoilliseen. Inventoinnissa 2009 kartoitettiin 42 kuoppaa, halkaisijaltaan 1,5 - 4 m ja syvyys 0,3 - 0,7 m. Inventoinnissa 2012 kairattiin muutama kuoppa. Neljästä isommasta kuopasta (halkaisija 3,2 - 4,2 m) alueen koillislaidalla metsätien molempiin puoliin havaittiin 6 - 10 cm huuhtoutumiskerros ja vallia.

Kohteen rajaus

Kohde rajautuu aluemaisesti muinaisjäännösrekisterin rajauksen mukaisesti.

Tulkinta

Kuopat alueen koillislaidalla ovat todennäköisesti pyyntikuoppia, suurin osa muista kuopista lienee nuorempia, niiden tarkoitus on epäselvä (ks. kohde Maansydän Reiska no.146999).

Lisätietoja

Toimenpiteet

Tarkastukset

Tila: 3 Toteutettu	Laji: 6 Suojeluarvojen tarkastus	Tarkastusvuosi: 2012
Tarkastuspvm: 25.7.2012	Tarkastaja: H.-P. Schulz	
Kuvaus: KMO-kulttuuriperintöinventointi		

Viranomais-rekisterinro:	1000012187	**Kunto:**	2 Keskinkertainen
		Olotila:	2 Ei käytössä
Arvotus:	3 Esitys mj-luokka II	**Kohteen suojelu:**	2 Muinaisjäännösrekisteri II
Selitys:		**Selitys:**	

Ympäristön suojelu:	99 Muu suojeluarvoa sisältävä alue
Selitys:	

Mahdollinen pyyntikuoppa alueen itälaidalla, kaakosta.

Kohdetyyppi:	17 Kivi- ja maarakenteet	Copyright:	© *Metsähallitus 2008* © *Maanmittauslaitos 1/MML/08*
Koordinaatit:	X 7070922, Y 3391568, Z 142	Mittakaava:	1:10000

Alakohteet ks. kartat s. 793–795.

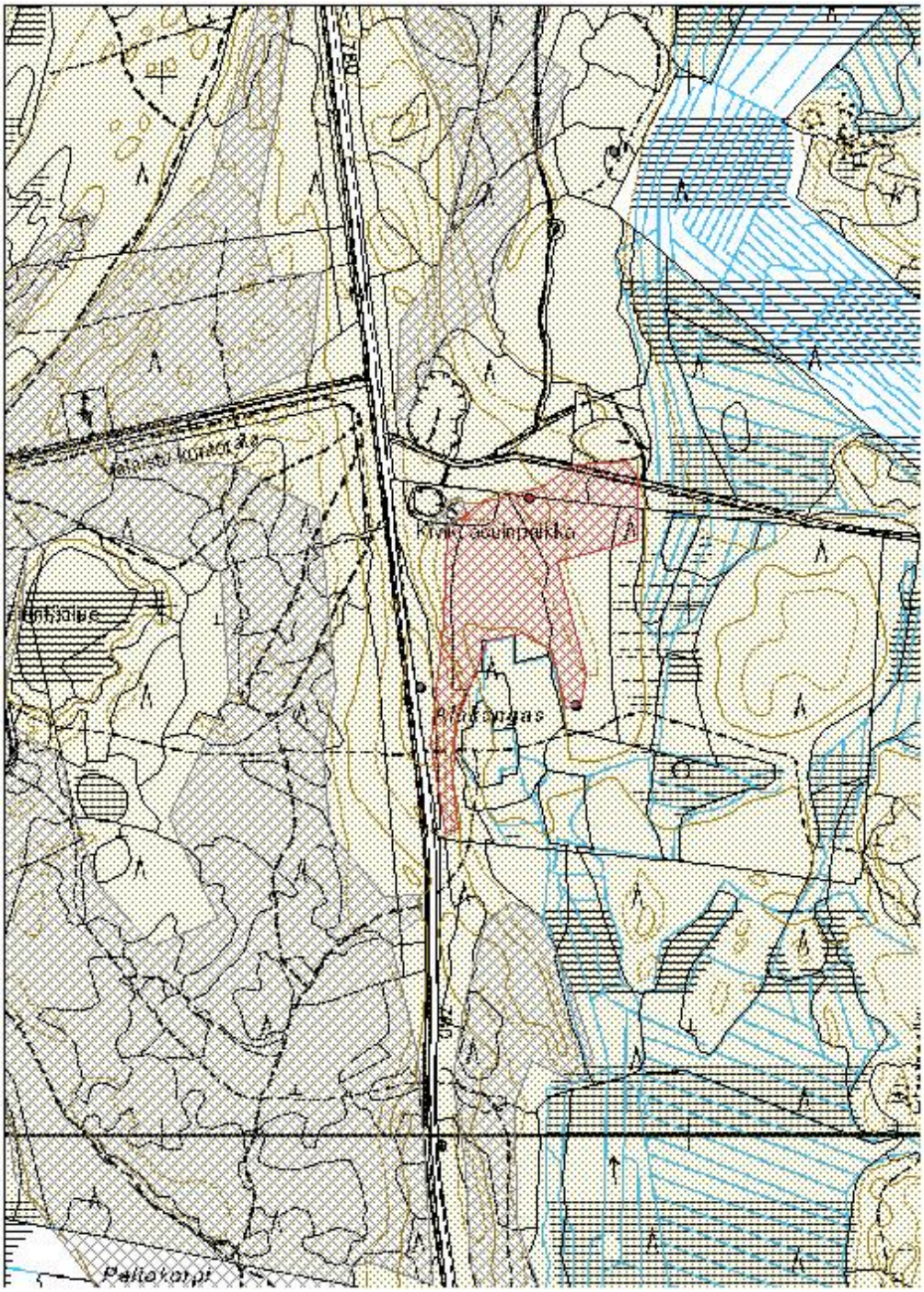

Lietejärvi Maakuoppa	MH-tunnus: 147002

Kohdetyyppi:	17 Kivi- ja maarakenteet	**Haltija:**	151 Metsätalous Pohjanmaa
Ajoitus:	7199 Ajoitus epäselvä	**Ylläpitäjä:**	151 Metsätalous Pohjanmaa
Rakentamisvuosi:		**Kunta:**	746 SIEVI
Lukumäärä:	51		

Koordinaatti-selitys:		**Geometria tuotettu:**	6 Digitointi, mittakaava >=1:10000
Koordinaatit:	X 7072188, Y 3391642, Z 140	**Löydöt:**	

Taustatiedot

Kohde tarkastettiin inventoinnissa 26.7.2012, lähde muinaisjäännösrekisteri, kohde 10000012187 (tarkastus M. Sarkkinen 2006, inventointi V. Laulumaa 2009).

Ympäristön kuvaus

Laaja tasainen eteläkaakko-pohjoisluode-suuntainen harjujakso, kuivaa mäntykangasta, aluskasvillisuus jäkälää, sammalta ja puolukkaa.

Kohteen kuvaus

Kohde sijaitsee harjun itäosassa Maansydänjärvestä 1,6 km koilliseen. Noin 23 ha:n alueelta on kartoitettu 2009-10 51 maakuoppaa, joiden halkaisija on 1,5 - 4 m ja syvyys 0,3 - 0,6 m. Inventoinnissa 2012 kuoppia ei kairattu.

Kohteen rajaus

Kohde rajautuu aluemaisesti muinaisjäännösrekisterin rajauksen mukaisesti.

Tulkinta

Kuoppien ajoitus ja funktio on epäselvä (ks. kohde Maansydän Reiska no.146999).

Lisätietoja

Toimenpiteet

Tarkastukset

Tila: 3 Toteutettu Laji: 6 Suojeluarvojen tarkastus Tarkastusvuosi: 2012
Tarkastuspvm: 25.7.2012 Tarkastaja: H.-P. Schulz
Kuvaus: KMO-kulttuuriperintöinventointi

Viranomais-	1000009960	**Kunto:**	2 Keskinkertainen

rekisterinro:			
		Olotila:	2 Ei käytössä
Arvotus:	3 Esitys mj-luokka II	**Kohteen suojelu:**	2 Muinaisjäännösrekisteri II
Selitys:		**Selitys:**	

Ympäristön suojelu:	0 Ei määritelty
Selitys:	

Maakuoppa etelästä

Kohdetyyppi:	17 Kivi- ja maarakenteet	Copyright:	© *Metsähallitus 2008* © *Maanmittauslaitos 1/MML/08*
Koordinaatit:	X 7072188, Y 3391642, Z 140	Mittakaava:	1:10000

Alakohteet ks. kartat s. 793–795.

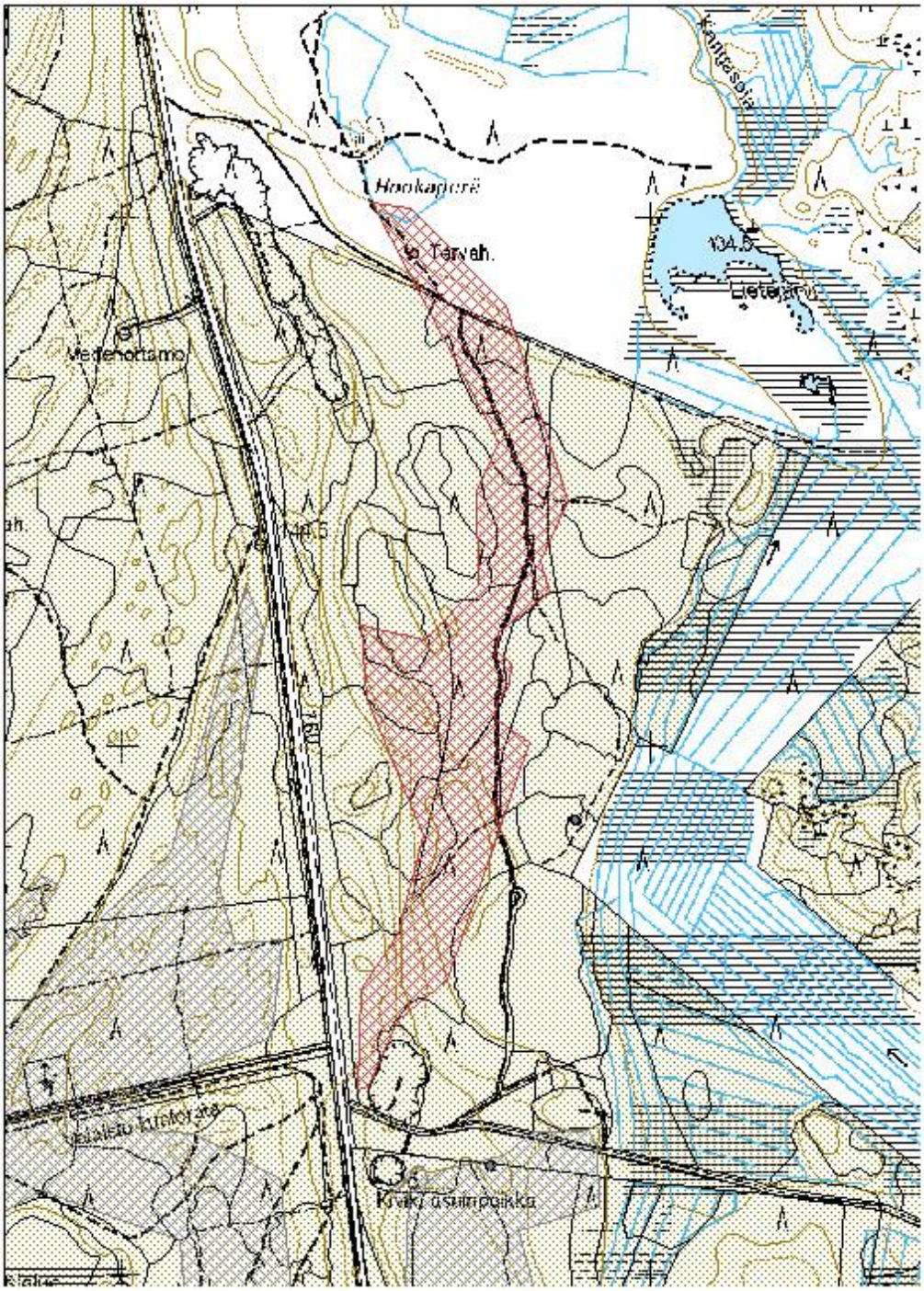

Isokangas 4 Maakuoppa	MH-tunnus: 147003

Kohdetyyppi:	17 Kivi- ja maarakenteet	**Haltija:**	151 Metsätalous Pohjanmaa
Ajoitus:	7199 Ajoitus epäselvä	**Ylläpitäjä:**	151 Metsätalous Pohjanmaa
Rakentamisvuosi:		**Kunta:**	746 SIEVI
Lukumäärä:	18		

Koordinaatti-selitys:		**Geometria tuotettu:**	6 Digitointi, mittakaava >=1:10000
Koordinaatit:	X 7071493, Y 3390657, Z 142	**Löydöt:**	

Taustatiedot

Kohde tarkastettiin inventoinnissa 26.7.2012, lähde muinaisjäännösrekisteri, kohde 10000012189 (inventointi A.-K. Teurajärvi ja J.-P. Joona 1998, inventointi V. Laulumaa 2009).

Ympäristön kuvaus

Laaja tasainen eteläkaakko-pohjoisluode-suuntainen harjujakso, kuivaa mäntykangasta, aluskasvillisuus jäkälää, sammalta ja puolukkaa.

Kohteen kuvaus

Lounais-koillis-suuntaisella hiekkaharjanteella (dyynillä?) Maansydänjärven pohjoispuolella on 18 kuoppaa, joiden halkaisija vaihtelee n. 2 - 4 m ja syvyys 0,2 - 0,4 m. Kuopat on tulkittu aikaisemmissa inventoinnissa pyyntikuopiksi; vuonna 2012 ei havaittu huuhtoutumiskerrosta kahden kuopan kairauksessa.

Kohteen rajaus

Kohde rajautuu aluemaisesti muinaisjäännösrekisterin rajauksen mukaisesti.

Tulkinta

Kuoppien ajoitus ja funktio on epäselvä (ks. kohde Maansydän Reiska no.146999).

Lisätietoja

Toimenpiteet

Tarkastukset

Tila: 3 Toteutettu	Laji: 6 Suojeluarvojen tarkastus	Tarkastusvuosi: 2012

Tarkastuspvm: 25.7.2012 Tarkastaja: H.-P. Schulz Kuvaus: KMO-kulttuuriperintöinventointi

Viranomais-rekisterinro:	1000012189	**Kunto:**	1 Hyvä
		Olotila:	2 Ei käytössä
Arvotus:	3 Esitys mj-luokka II	**Kohteen suojelu:**	2 Muinaisjäännösrekisteri II
Selitys:		**Selitys:**	

Ympäristön suojelu:	0 Ei määritelty
Selitys:	

Maakuoppa kaakosta.

Kohdetyyppi:	17 Kivi- ja maarakenteet	Copyright:	© *Metsähallitus 2008* © *Maanmittauslaitos 1/MML/08*
Koordinaatit:	X 7071493, Y 3390657, Z 142	Mittakaava:	1:10000

Alakohteet ks. kartat s. 793–795.

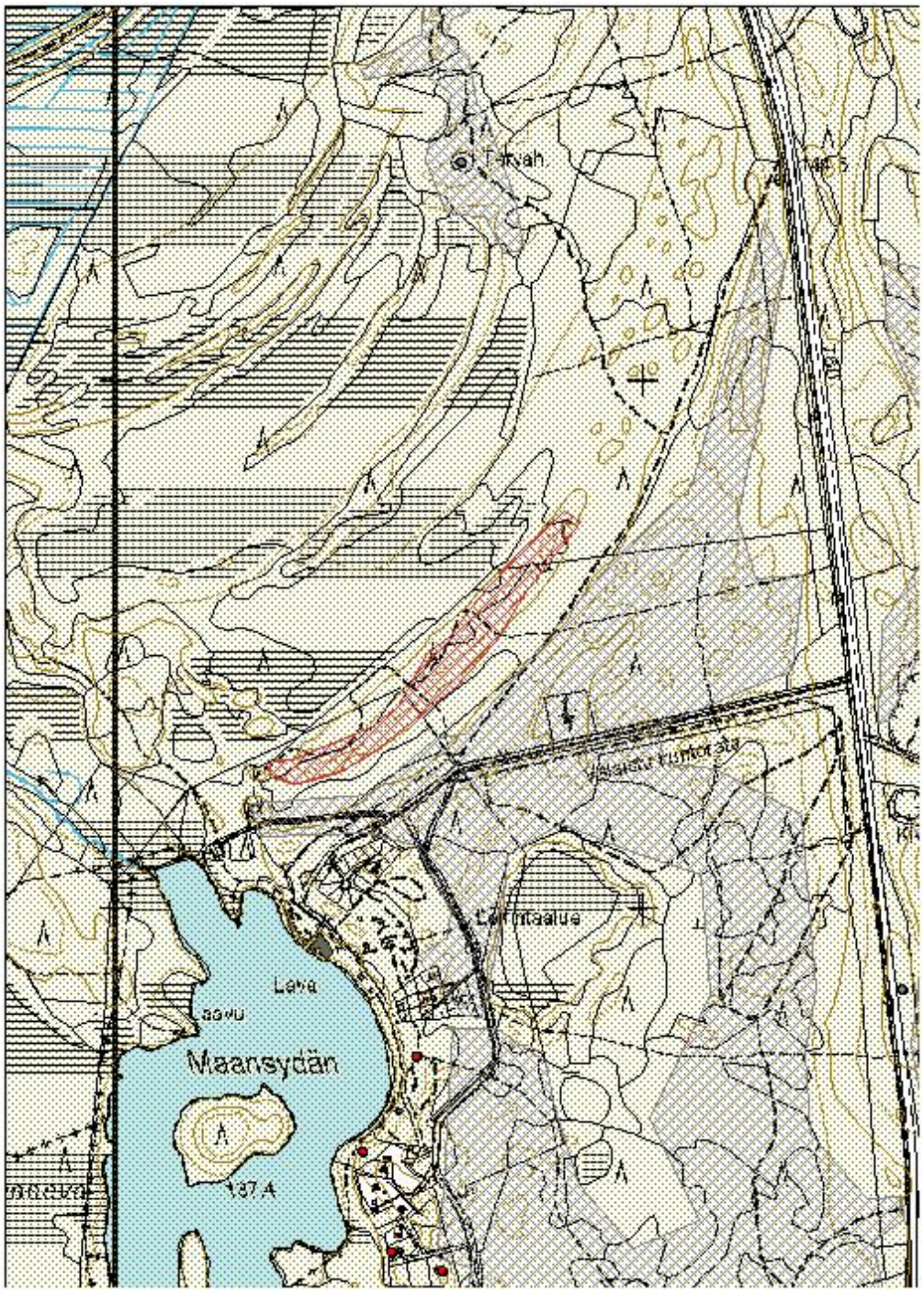

Isokangas 5 Maakuoppa

MH-tunnus: 147004

Kohdetyyppi:	17 Kivi- ja maarakenteet	**Haltija:**	151 Metsätalous Pohjanmaa
Ajoitus:	7199 Ajoitus epäselvä	**Ylläpitäjä:**	151 Metsätalous Pohjanmaa
Rakentamisvuosi:		**Kunta:**	746 SIEVI
Lukumäärä:	32		

Koordinaatti-selitys:		**Geometria tuotettu:**	6 Digitointi, mittakaava >=1:10000
Koordinaatit:	X 7072516, Y 3390659, Z 138	**Löydöt:**	

Taustatiedot

Kohde tarkastettiin inventoinnissa 26.7.2012, lähde muinaisjäännösrekisteri, kohde 10000012189 (inventointi V. Laulumaa 2009).

Ympäristön kuvaus

Laaja tasainen eteläkaakko-pohjoisluode-suuntainen harjujakso, kuivaa mäntykangasta, aluskasvillisuus jäkälää, sammalta ja puolukkaa.

Kohteen kuvaus

Kohde sijaitsee tasanteella harjun länsilaidalla Maansydänjärvestä 1,4 km pohjoiseen. Noin 5 ha:n alueella on 32 maakuoppaa, halkaisija vaihtelee 1,5 - 3 m. syvyys 0,2-0,5 m, osa kuopista on soikeita.
Alueella sijaitsee myös Kohde Reiska nro. 22522, Isokangas 5 tervahauta)

Kohteen rajaus

Kohde rajautuu aluemaisesti muinaisjäännösrekisterin rajauksen mukaisesti.

Tulkinta

Kuoppien ajoitus ja funktio on epäselvä (ks. kohde Maansydän, Reiska no.146999)

Lisätietoja

Toimenpiteet

Tarkastukset

Tila: 3 Toteutettu Laji: 6 Suojeluarvojen tarkastus Tarkastusvuosi: 2012
Tarkastuspvm: 25.7.2012 Tarkastaja: H.-P. Schulz
Kuvaus: KMO-kulttuuriperintöinventointi

Viranomais-rekisterinro:	1000014868	**Kunto:**	1 Hyvä

		Olotila:	2 Ei käytössä
Arvotus:	3 Esitys mj-luokka II	**Kohteen suojelu:**	2 Muinaisjäännösrekisteri II
Selitys:		**Selitys:**	

Ympäristön suojelu:	0 Ei määritelty
Selitys:	

Maakuoppa etelästä.

Kohdetyyppi:	17 Kivi- ja maarakenteet	Copyright:	© *Metsähallitus 2008* © *Maanmittauslaitos 1/MML/08*
Koordinaatit:	X 7072516, Y 3390659, Z 138	Mittakaava:	1:10000

Alakohteet ks. kartat s. 793–795.

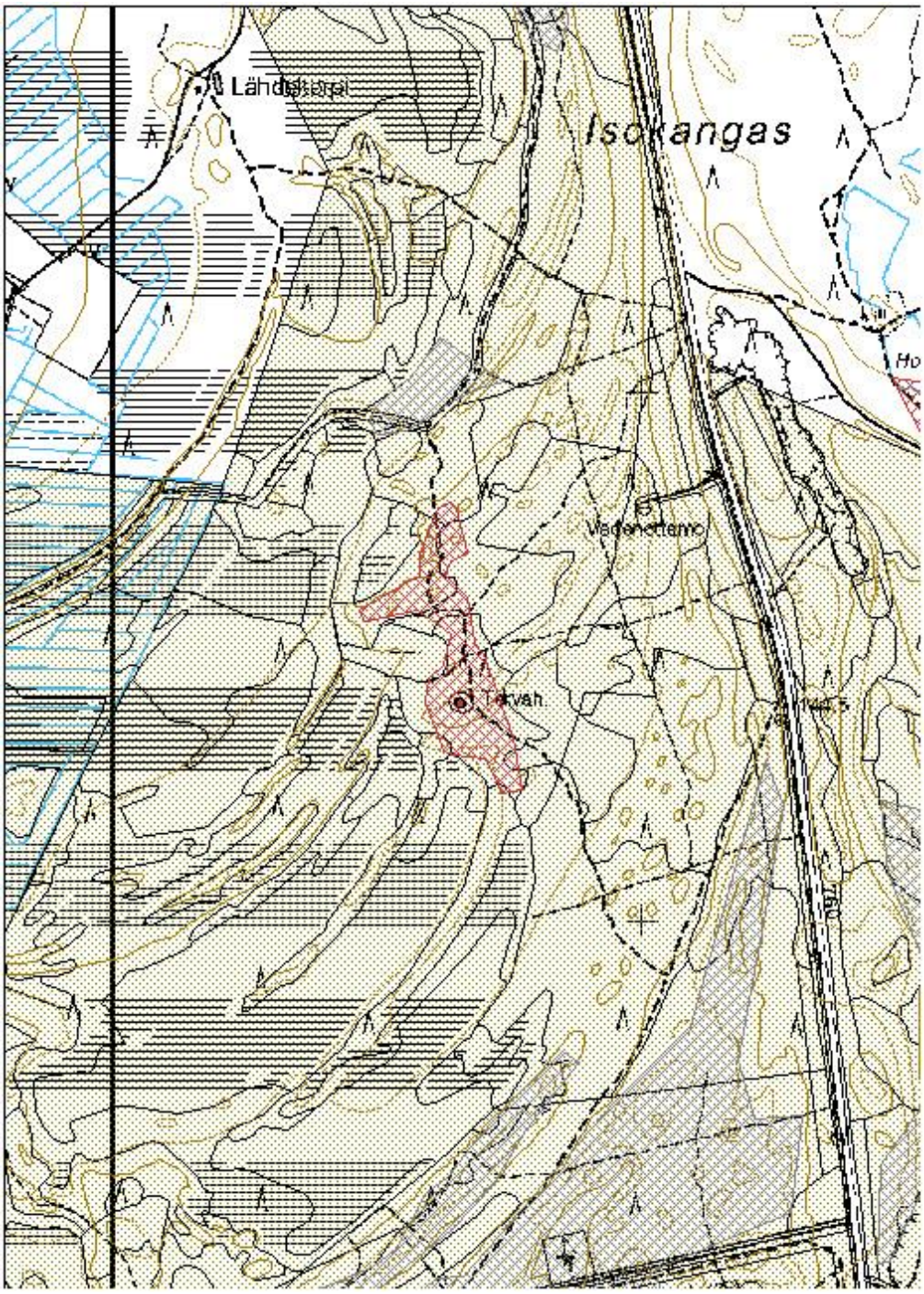

Isokangas 3 Maakuoppa

MH-tunnus: 147005

Kohdetyyppi:	17 Kivi- ja maarakenteet	**Haltija:**	151 Metsätalous Pohjanmaa
Ajoitus:	7199 Ajoitus epäselvä	**Ylläpitäjä:**	151 Metsätalous Pohjanmaa
Rakentamisvuosi:		**Kunta:**	746 SIEVI
Lukumäärä:	16		

Koordinaatti-selitys:		**Geometria tuotettu:**	6 Digitointi, mittakaava >=1:10000
Koordinaatit:	X 7073011, Y 3390609, Z 134	**Löydöt:**	

Taustatiedot

Kohde tarkastettiin inventoinnissa 26.7.2012, lähde muinaisjäännösrekisteri, kohde 10000012188 (inventointi A.-K. Teurajärvi ja J.-P. Joona 1998, inventointi V. Laulumaa 2009).

Ympäristön kuvaus

Laaja tasainen eteläkaakko-pohjoisluode-suuntainen harjujakso, kuivaa mäntykangasta, aluskasvillisuus jäkälää, sammalta ja puolukkaa.

Kohteen kuvaus

Kohde sijaitsee tasanteella harjun länsilaidalla Maansydänjärvestä 2 km pohjoiseen. Noin 2 ha:n alueella on 16 maakuoppaa, halkaisija vaihtelee 1,5 - 4 m. syvyys 0,2-0,5 m, osa kuopista on soikeita. Inventoinnissa 2012 havaittiin kahdesta kuopasta ohutta huuhtoutumiskerrosta, kuopat ovat ilmeisesti eri-ikäisiä.

Kohteen rajaus

Kohde rajautuu muinaisjäännösrekisterin rajauksen mukaisesti.

Tulkinta

Kuoppien ajoitus ja funktio on epäselvä (ks. kohde Maansydän Reiska no.146999).

Lisätietoja

Toimenpiteet

Tarkastukset

Tila: 3 Toteutettu Laji: 6 Suojeluarvojen tarkastus Tarkastusvuosi: 2012
Tarkastuspvm: 25.7.2012 Tarkastaja: H.-P. Schulz
Kuvaus: KMO-kulttuuriperintöinventointi

Viranomais-rekisterinro:	1000012188	**Kunto:**	2 Keskinkertainen
		Olotila:	2 Ei käytössä
Arvotus:	3 Esitys mj-luokka II	**Kohteen suojelu:**	2 Muinaisjäännösrekisteri II
Selitys:		**Selitys:**	

Ympäristön suojelu:	0 Ei määritelty
Selitys:	

Maakuoppa kaakosta.

Kohdetyyppi:	17 Kivi- ja maarakenteet	Copyright:	*© Metsähallitus 2008* *© Maanmittauslaitos 1/MML/08*
Koordinaatit:	X 7073011, Y 3390609, Z 134	Mittakaava:	1:10000

Alakohteet ks. kartat s. 793–795.

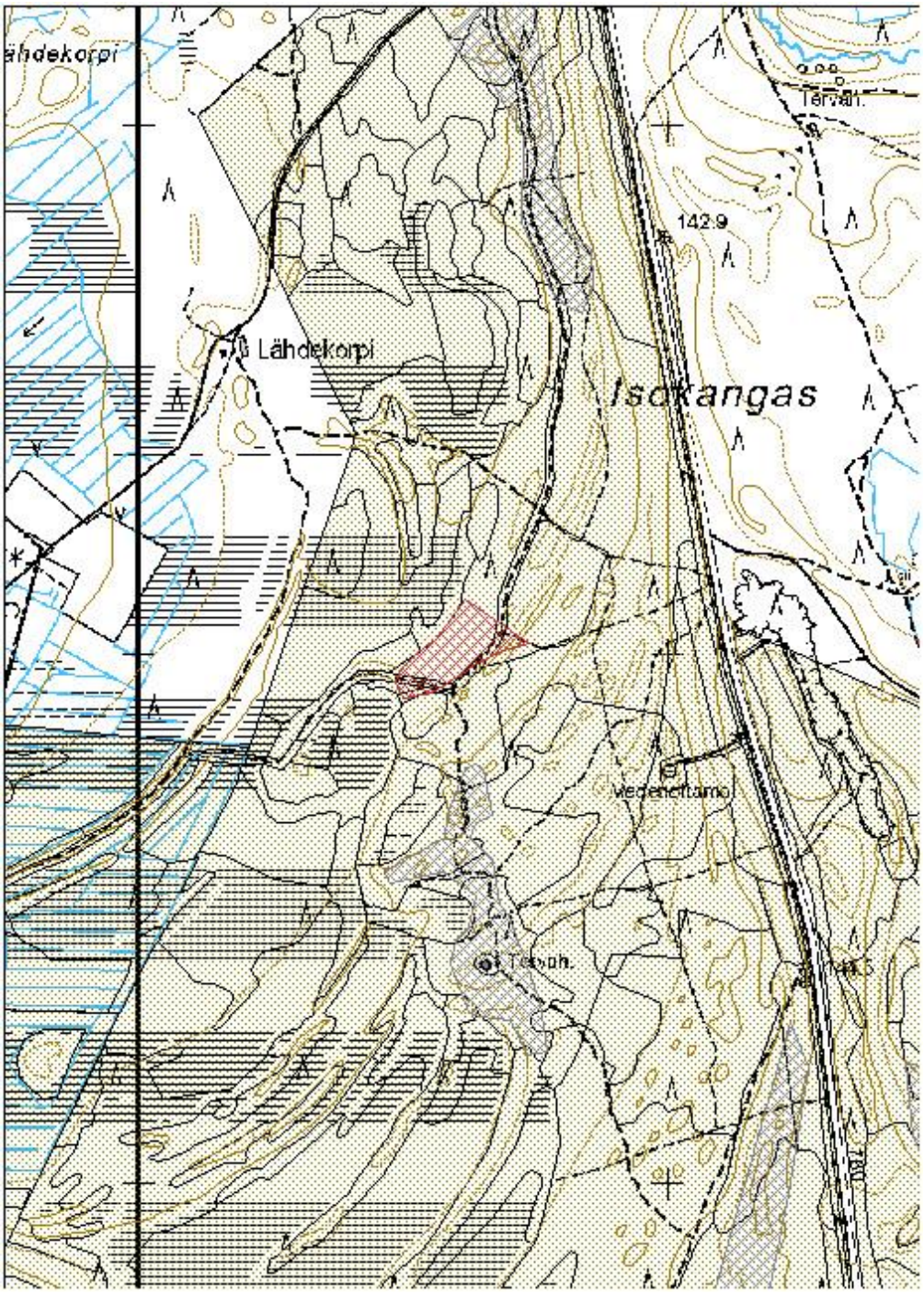

Isokangas 6 Maakuoppa

MH-tunnus: 147006

Kohdetyyppi:	17 Kivi- ja maarakenteet	**Haltija:**	151 Metsätalous Pohjanmaa
Ajoitus:	7199 Ajoitus epäselvä	**Ylläpitäjä:**	151 Metsätalous Pohjanmaa
Rakentamisvuosi:		**Kunta:**	746 SIEVI
Lukumäärä:	41		

Koordinaatti-selitys:		**Geometria tuotettu:**	6 Digitointi, mittakaava >=1:10000
Koordinaatit:	X 7074109, Y 3390719, Z 135	**Löydöt:**	

Taustatiedot

Kohde tarkastettiin inventoinnissa 26.7.2012, lähde muinaisjäännösrekisteri, kohde 1000001458 (inventointi V. Laulumaa 2009).

Ympäristön kuvaus

Laaja tasainen eteläkaakko-pohjoisluode-suuntainen harjujakso, kuivaa mäntykangasta, aluskasvillisuus jäkälää, sammalta ja puolukkaa.

Kohteen kuvaus

Kohde sijaitsee harjun pohjoisosassa korkean harjanteen läntisellä alarinteellä Maansydänjärvestä 3,2 km pohjoiseen. Noin 8 ha:n alueella on 41 maakuoppaa, niiden halkaisija vaihtelee 1,5 - 3,5 m. syvyys 0,2-0,5 m.

Kohteen rajaus

Kohde rajautuu aluemaisesti muinaisjäännösrekisterin rajauksen mukaisesti.

Tulkinta

Kuoppien ajoitus ja funktio on epäselvä (ks. kohde Maansydän Reiska no.146999).

Lisätietoja

Toimenpiteet

Tarkastukset

Tila: 3 Toteutettu Laji: 6 Suojeluarvojen tarkastus Tarkastusvuosi: 2012
Tarkastuspvm: 25.7.2012 Tarkastaja: H.-P. Schulz
Kuvaus: KMO-kulttuuriperintöinventointi

Viranomais-	1000014958	**Kunto:**	2 Keskinkertainen

rekisterinro:			
		Olotila:	2 Ei käytössä
Arvotus:	3 Esitys mj-luokka II	**Kohteen suojelu:**	2 Muinaisjäännösrekisteri II
Selitys:		**Selitys:**	

Ympäristön suojelu:	0 Ei määritelty
Selitys:	

Maakuoppa koillisesta.

Kohdetyyppi:	17 Kivi- ja maarakenteet	Copyright:	© *Metsähallitus 2008* © *Maanmittauslaitos 1/MML/08*
Koordinaatit:	X 7074109, Y 3390719, Z 135	Mittakaava:	1:10000

Alakohteet ks. kartat s. 793–795.

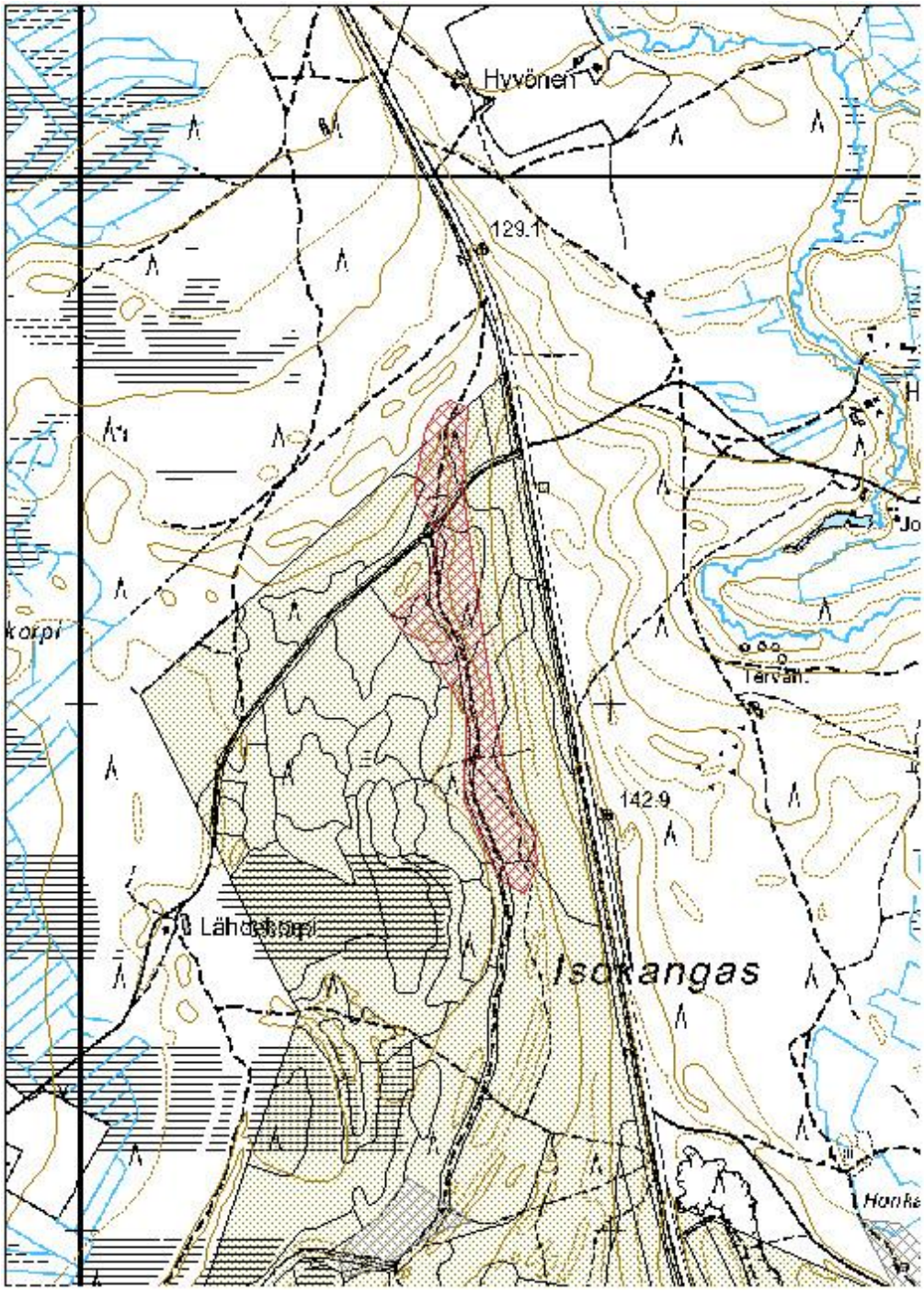

Uuden ajan kulttuuriperintökohteet

Koppelonkoski 1 Miilu	MH-tunnus: 146912

Kohdetyyppi:	9 Valmistuspaikat/työpaikat	**Haltija:**	151 Metsätalous Pohjanmaa
Ajoitus:	7116 Uusi aika	**Ylläpitäjä:**	151 Metsätalous Pohjanmaa
Rakentamisvuosi:		**Kunta:**	746 SIEVI
Lukumäärä:	1		

Koordinaatti-selitys:		**Geometria tuotettu:**	4 Gps-mittaus, korjaamaton
Koordinaatit:	X 7070709, Y 3382425, Z 127	**Löydöt:**	

Taustatiedot

Kohde tarkastettiin inventoinnissa 25.7.2012, lähde Sutigis, kohde on merkitty peruskartalle.

Ympäristön kuvaus

Mosaiikkimaisema, jossa runsaasti pieniä kuivahkoja - tuoreita kankaita ja pieniä soita, jokivarsi.

Kohteen kuvaus

Metsätien pohjoispuolella 50 m Vääräjoesta itään on ns, pystymiilu, halkaisija valli mukaan lukien 14 m, vallin leveys n. 2 m ja korkeus n. 1 m. Vallin päällä kasvaa isoja mäntyjä, rakenteet ovat rehevän aluskasvillisuuden peitossa.

Kohteen rajaus

Kohde rajautuu pistemäisesti.

Tulkinta

Pystymiilu, tyyppi tuli käyttöön 1930-luvulla.

Lisätietoja

Toimenpiteet

Tarkastukset

Tila: 3 Toteutettu	Laji: 6 Suojeluarvojen tarkastus	Tarkastusvuosi: 2012
Tarkastuspvm: 25.7.2012	Tarkastaja: H.-P. Schulz	

Kuvaus: KMO-kulttuuriperintöinventointi

Viranomais-rekisterinro:		**Kunto:**	2 Keskinkertainen
		Olotila:	2 Ei käytössä
Arvotus:	8 Muu suojeluarvo	**Kohteen suojelu:**	9 Muu suojeluarvo
Selitys:		**Selitys:**	

Ympäristön suojelu:	0 Ei määritelty
Selitys:	

Yleiskuva lounaasta, miilun valli on pensaikon peittämä.

Kohdetyyppi:	9 Valmistuspaikat/työpaikat	Copyright:	© *Metsähallitus 2008* © *Maanmittauslaitos 1/MML/08*
Koordinaatit:	X 7070709, Y 3382425, Z 127	Mittakaava:	1:10000

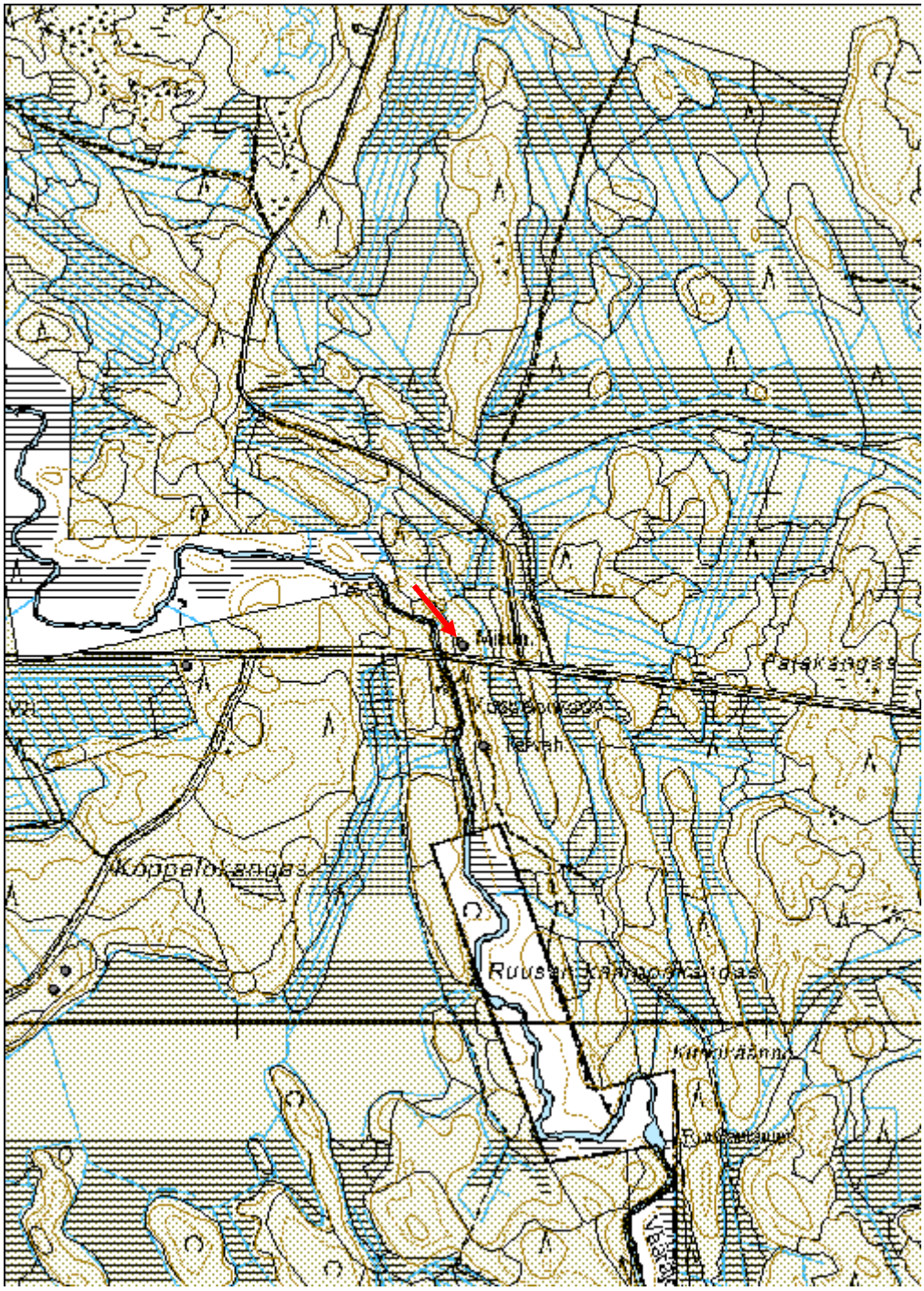

Eskolan metsärata Ratapohja	MH-tunnus: 146922

Kohdetyyppi:	13 Liikennekohteet	**Haltija:**	151 Metsätalous Pohjanmaa
Ajoitus:	7116 Uusi aika	**Ylläpitäjä:**	151 Metsätalous Pohjanmaa
Rakentamisvuosi:		**Kunta:**	746 SIEVI
Lukumäärä:	2		

Koordinaatti-selitys:		**Geometria tuotettu:**	6 Digitointi, mittakaava >=1:10000
Koordinaatit:	X 7079746, Y 3377039, Z 100	**Löydöt:**	

Taustatiedot

Kohde tarkastettiin inventoinnissa 25.7.2012.

Ympäristön kuvaus

Mosaiikkimaisema, jossa runsaasti pieniä kuivahkoja - tuoreita kankaita ja pieniä soita.

Kohteen kuvaus

Rata oli Metsähallituksen omistuksessa, rakennustyöt alkoivat 1919. Rata kulki Pohjanmaa radan varresta Eskolan asemalta Kannuksesta eteläkaakkoon Lestijärvelle saakka, kokonaispituus oli 68 km. Reitti oli Eskola - Sievi Maansydämenjärvi - Katiskajärvi - Haarainkangas , josta lähti haara itään Teeriharjulle, - Toholampi Särkijärvi - Lestijärvi Jatkoneva - Syrinharju. Raideleveys oli 750 mm.
Rata oli käytössä vuosina 1920 - 1961, sitä pitkin kuljetettiin yli kaksi miljoonaa kuutiometriä puutavaraa.
Se oli Suomen pisin ja pitkäaikaisin pelkästään puutavaran kuljetukseen tarkoitettu kapearaiteinen rautatie. Rata purettiin 1961, pohja toimii nykyään metsätienä. Radan varrella oli useita asemia ja kämppiä:

- Vanhalammen kämppä
- Ristilän asema (kohde reiska no. 147007)
- Lojulan kämppä (kohde reiska no. 147014)
- Kalliosaaren kämppä (kohde reiska no. 147011)
- Itäojan kämppä (kohde reiska no. 146928)
- Saariveden kämppä (vielä käytössä)
- Särkijärven kämppä (kohde reiska no. 146929)
- Jänessalon kämppä

Kohteen rajaus

Kohde rajautuu linjamaisesti

Tulkinta

Metsärata

Lisätietoja

Toimenpiteet

Tarkastukset

Tila: 3 Toteutettu Laji: 6 Suojeluarvojen tarkastus Tarkastusvuosi: 2012
Tarkastuspvm: 25.7.2012 Tarkastaja: H.-P. Schulz
Kuvaus: KMO-kulttuuriperintöinventointi

Viranomais-rekisterinro:		**Kunto:**	2 Keskinkertainen
		Olotila:	2 Ei käytössä
Arvotus:	8 Muu suojeluarvo	**Kohteen suojelu:**	9 Muu suojeluarvo
Selitys:		**Selitys:**	

Ympäristön suojelu:	0 Ei määritelty

Entinen ratapohja Itäojan kohdalla etelään.

Kohdetyyppi:	13 Liikennekohteet	Copyright:	*© Metsähallitus 2008* *© Maanmittauslaitos 1/MML/08*
Koordinaatit:	X 7079746, Y 3377039, Z 100	Mittakaava:	1:80000

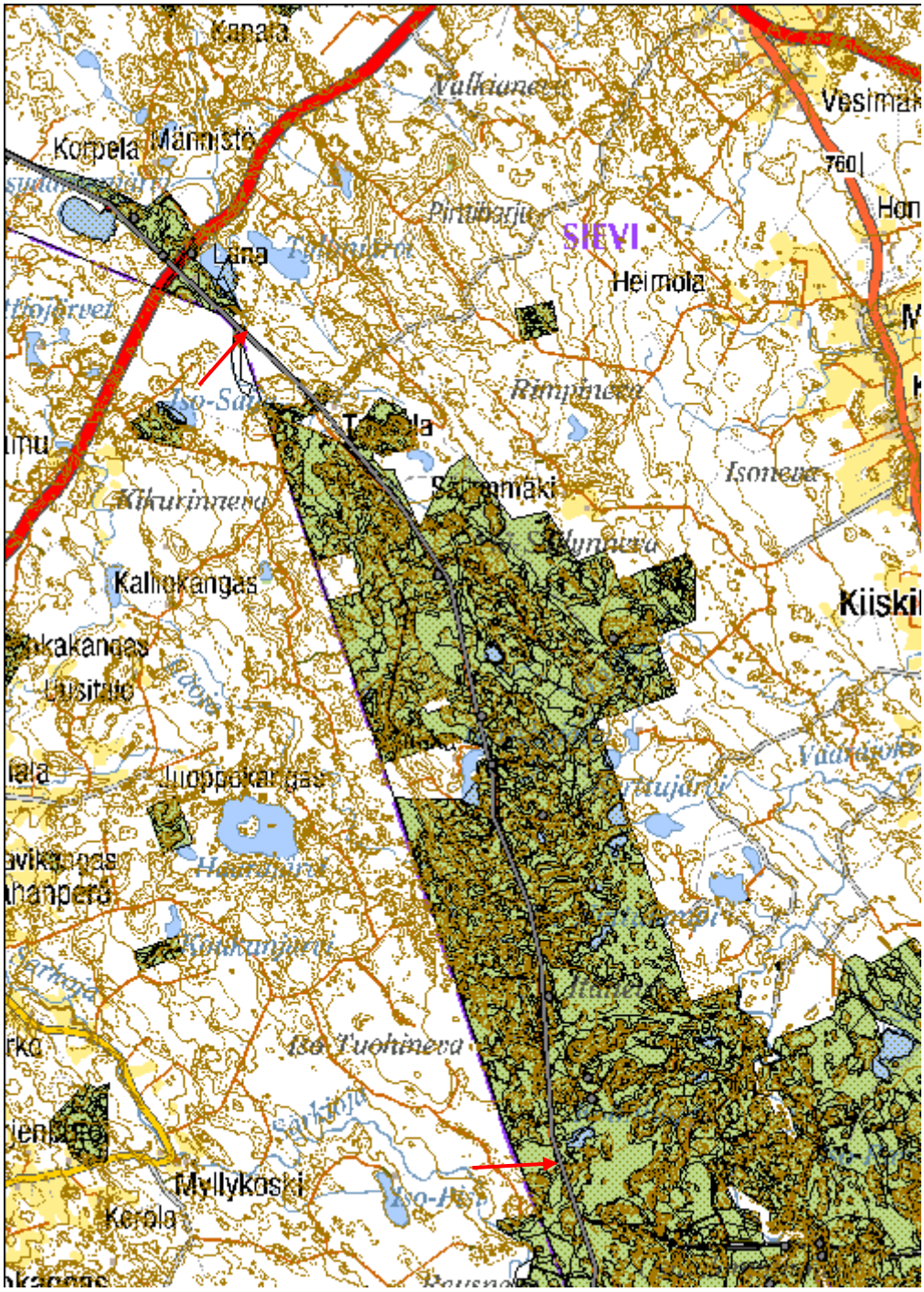

Koppelokangas 5 Miilu	MH-tunnus: 146927

Kohdetyyppi:	9 Valmistuspaikat/työpaikat	**Haltija:**	151 Metsätalous Pohjanmaa
Ajoitus:	7116 Uusi aika	**Ylläpitäjä:**	151 Metsätalous Pohjanmaa
Rakentamisvuosi:		**Kunta:**	746 SIEVI
Lukumäärä:	2		

Koordinaatti-selitys:		**Geometria tuotettu:**	4 Gps-mittaus, korjaamaton
Koordinaatit:	X 7070671, Y 3381903, Z 128	**Löydöt:**	

Taustatiedot

Kohde tarkastettiin inventoinnissa 25.7.2012, lähde Sutigis.

Ympäristön kuvaus

Mosaiikkimaisema, jossa runsaasti pieniä kuivahkoja - tuoreita kankaita ja pieniä soita.

Kohteen kuvaus

Matalan kankaan länsilaidalla, metsätien eteläpuolella, on kaksi pystymiilua vierekkäin:
miilu 1: halkaisija 12 m, vallin leveys 1 m ja korkeus 0,4 m
miilu 2: halkaisija 12 m, vallin leveys 1 m ja korkeus 0,5 m
Miilujen päällä kasvaa isoja mäntyjä, rakenteet ovat aluskasvillisuuden peitossa.

Kohteen rajaus

Kohde rajautuu pistemäisesti.

Tulkinta

Pystymiiluja, tyyppi tuli käyttöön 1930-luvulla.

Lisätietoja

Toimenpiteet

Tarkastukset

Tila: 3 Toteutettu Laji: 6 Suojeluarvojen tarkastus Tarkastusvuosi: 2012
Tarkastuspvm: 25.7.2012 Tarkastaja: H.-P. Schulz
Kuvaus: KMO-kulttuuriperintöinventointi

Viranomais-		**Kunto:**	2 Keskinkertainen

rekisterinro:			
		Olotila:	2 Ei käytössä
Arvotus:	8 Muu suojeluarvo	**Kohteen suojelu:**	9 Muu suojeluarvo
Selitys:		**Selitys:**	

Ympäristön suojelu:	0 Ei määritelty
Selitys:	

Miilu 1 lounaasta.

Kohdetyyppi:	9 Valmistuspaikat/työpaikat	Copyright:	© *Metsähallitus 2008* © *Maanmittauslaitos 1/MML/08*
Koordinaatit:	X 7070671, Y 3381903, Z 128	Mittakaava:	1:10000

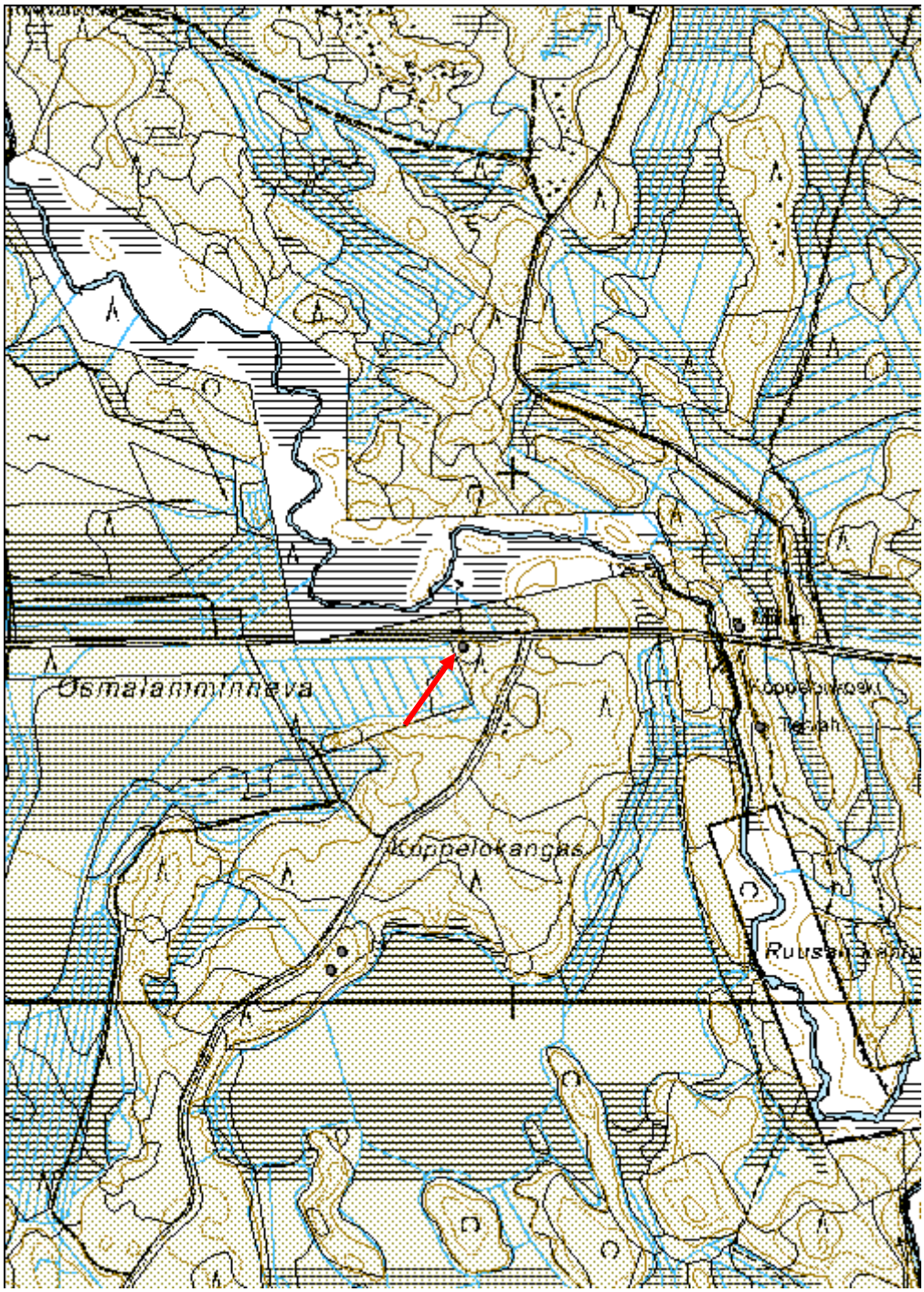

Itäojan kämppä Kämppä jäännös	MH-tunnus: 146928

Kohdetyyppi:	1 Asuinpaikat	**Haltija:**	151 Metsätalous Pohjanmaa
Ajoitus:	7116 Uusi aika	**Ylläpitäjä:**	151 Metsätalous Pohjanmaa
Rakentamisvuosi:		**Kunta:**	746 SIEVI
Lukumäärä:	3		

Koordinaatti-selitys:		**Geometria tuotettu:**	4 Gps-mittaus, korjaamaton
Koordinaatit:	X 7074444, Y 3378337, Z 128	**Löydöt:**	

Taustatiedot

Kohde tarkastettiin inventoinnissa 25.7.2012, lähde Sutigis.

Ympäristön kuvaus

Mosaiikkimaisema, jossa runsaasti pieniä kuivahkoja - tuoreita kankaita ja pieniä soita.

Kohteen kuvaus

Kämpän jäännös sijaitsee pienellä harjanteella metsäradan varrella. Sinne johti sivupisto, jonka päässä oli veturitalli. Kaksikerroksinen kämppä, on purettu, sitä on enää jäljellä kivijalka, mitat 12 x 7 m, kivijalan leveys on 0,6 m ja korkeus 0,4 m. Sisätilassa on ison tiiliuunin jäänteet. Rakenteet ovat sammalen ja heinikon peitossa, sisätilassa kasvaa runsaasti nuoria koivuja.
Rakennuksesta 20 m kaakkoon on sortuneen kaksiosaisen huusin jäänteet, lautarakenne, koko epäselvä.
(30 m länteen on pino pyöreitä hirsiä ja lautaelementtejä; ne ovat todennäköisesti jäänteet veturitallista.

Kämppä rakennettiin 1923/24, sen molemmissa kerroksissa oli miehistötupa 25:lle miehelle sekä kamarit työjohtajan perheelle ja veturikuljettajille.

Kohteen rajaus

Kohde rajautuu pistemäisesti.

Tulkinta

Lisätietoja

Toimenpiteet

Tarkastukset

Tila: 3 Toteutettu Laji: 6 Suojeluarvojen tarkastus Tarkastusvuosi: 2012

Tarkastuspvm: 25.7.2012 Tarkastaja: H.-P. Schulz Kuvaus: KMO-kulttuuriperintöinventointi

Viranomais-rekisterinro:		**Kunto:**	3 Huono
		Olotila:	2 Ei käytössä
Arvotus:	8 Muu suojeluarvo	**Kohteen suojelu:**	99 Ei suojeluarvoa
Selitys:		**Selitys:**	

Ympäristön suojelu:	0 Ei määritelty
Selitys:	

Kämpän kivijalka lounaasta.

Huusin jänteet idästä.

Itäojan kämpän opastaulu.

Kohdetyyppi:	1 Asuinpaikat	Copyright:	*© Metsähallitus 2008* *© Maanmittauslaitos 1/MML/08*
Koordinaatit:	X 7074444, Y 3378337, Z 128	Mittakaava:	1:10000

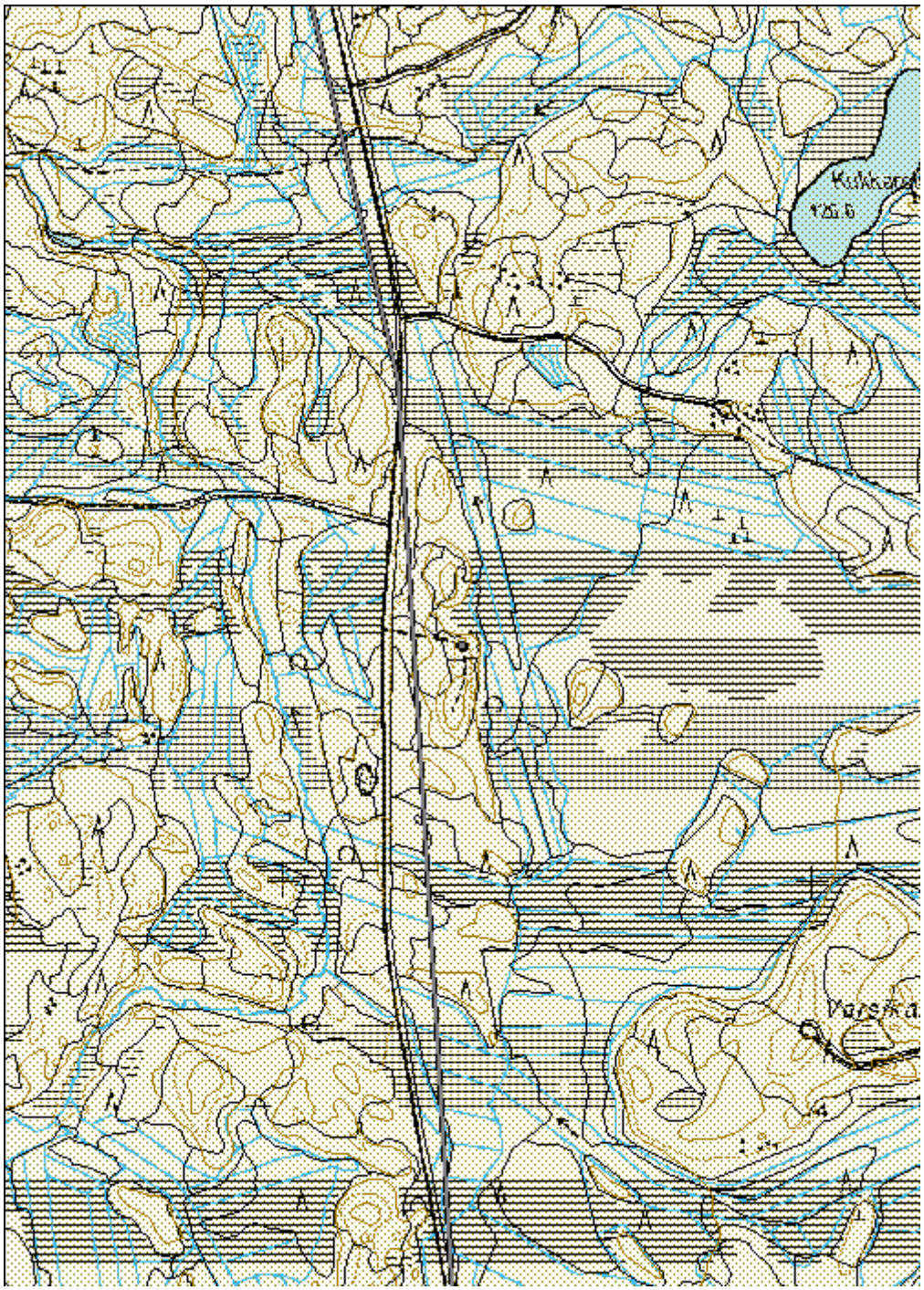

Ristilä Rakennus jäännös	MH-tunnus: 147007

Kohdetyyppi:	1 Asuinpaikat	**Haltija:**	151 Metsätalous Pohjanmaa
Ajoitus:	7116 Uusi aika	**Ylläpitäjä:**	151 Metsätalous Pohjanmaa
Rakentamisvuosi:		**Kunta:**	746 SIEVI
Lukumäärä:	2		

Koordinaatti-selitys:		**Geometria tuotettu:**	4 Gps-mittaus, korjaamaton
Koordinaatit:	X 7085644, Y 3372505, Z 113	**Löydöt:**	

Taustatiedot

Kohde tarkastettiin inventoinnissa 31.7.2012, lähde Sutigis.

Ympäristön kuvaus

Soiden ympäröimä pieni kangas maansydämenjärvestä 800 kaakkoon, kuivahko havumetsä.

Kohteen kuvaus

Rakennus jäännös sijaitsee tasanteella kankaan itälaidalla metsäradan varrella. Se on purettu, jäljellä on ainoastaan kivijalka, joka on tiheän kuusikon peittämä, mitat ovat arvioltaan 10 x 8 m. Rakennus on toiminut Eskolan metsäradan asemana, siinä oli asemahuone, kaksi kamaria ja keittiö. Pihapiirissä oli lisäksi miehistötupa kahdeksalle miehelle, pieni navetta, sauna sekä vetureiden puiden- ja vedenottopaikka. Näistä rakenteista ei tehty havaintoja, pihapiiri on tiheän aluskasvillisuuden peittämä. Mahdollisesta osa rakenteista on purettu, kun asema myyttiin ja sitä tehtiin omakotitalo.
Rakennuksesta n. 30 kaakkoon on rinteeseen tehty maakellari, halkaisija 4,5 m ja korkeus 2 m; kylmämuuratun kellarin sisämitat ovat 2 x 2 m ja korkeus 1,8 m, sitä johtuu 1,8 m pitkä uloskäytävä. Katto on sortunut. Kellarin sisätilassa on erilaista tavaraa, se on toiminut ilmeisesti leikkipaikkana.

Kohteen rajaus

Kohde rajautuu pistemäisesti.

Tulkinta

Eskolan metsäradan asemarakennus.

Lisätietoja

Toimenpiteet

Tarkastukset

Tila: 3 Toteutettu	Laji: 6 Suojeluarvojen tarkastus	Tarkastusvuosi: 2012
Tarkastuspvm: 31.7.2012	Tarkastaja: H.-P. Schulz	
Kuvaus: KMO-kulttuuriperintöinventointi		

Viranomais-rekisterinro:		**Kunto:**	3 Huono
		Olotila:	2 Ei käytössä
Arvotus:	8 Muu suojeluarvo	**Kohteen suojelu:**	9 Muu suojeluarvo
Selitys:		**Selitys:**	

Ympäristön suojelu:	0 Ei määritelty
Selitys:	

Rakennuksen paikka lounaasta.

Maakellari lounaasta.

Ristilän opastaulu.

Kohdetyyppi:	1 Asuinpaikat	Copyright:	© *Metsähallitus 2008* © *Maanmittauslaitos 1/MML/08*
Koordinaatit:	X 7085644, Y 3372505, Z 113	Mittakaava:	1:10000

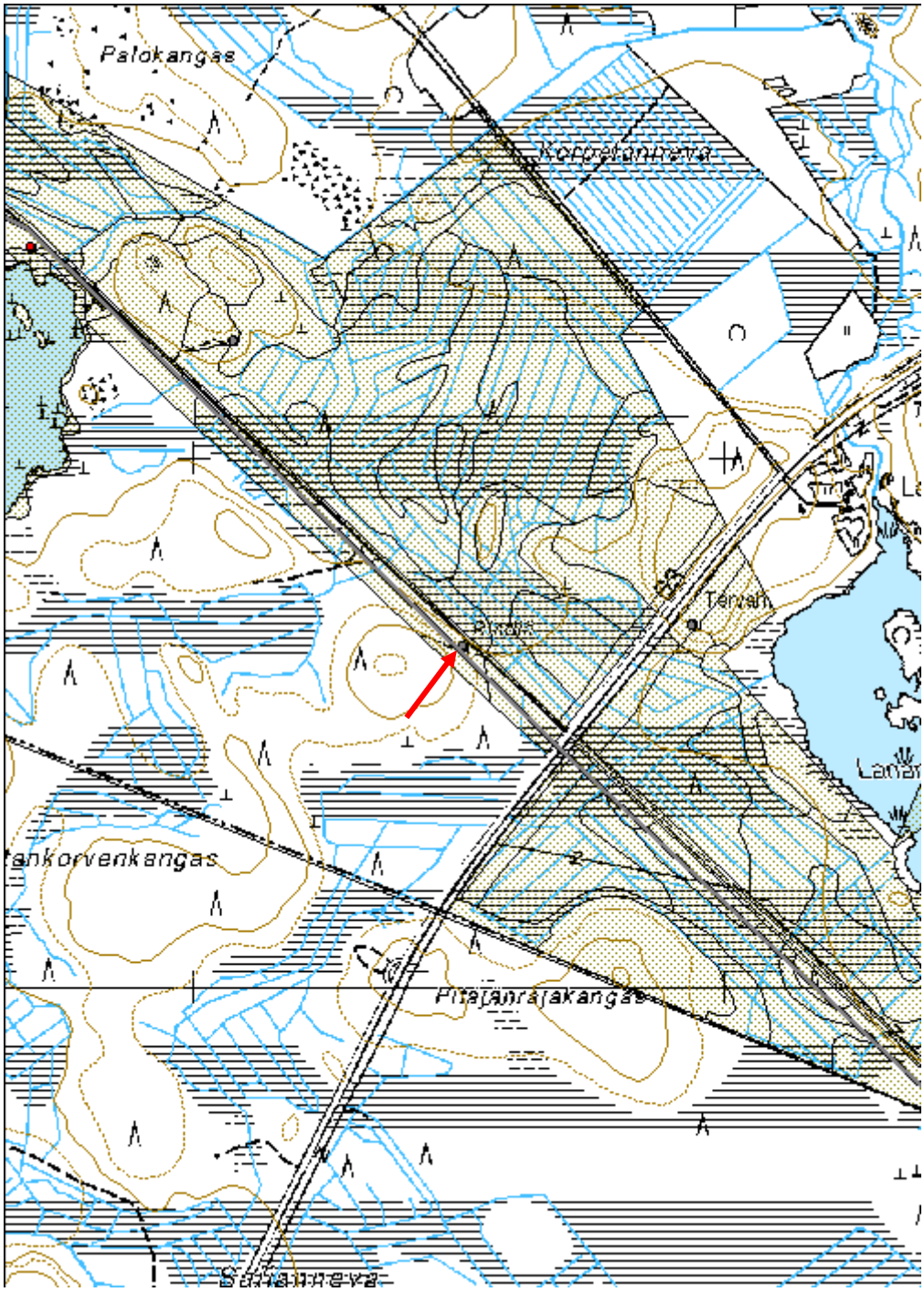

Kalliosaari Kämppä jäännös	MH-tunnus: 147011

Kohdetyyppi:	1 Asuinpaikat	**Haltija:**	151 Metsätalous Pohjanmaa
Ajoitus:	7116 Uusi aika	**Ylläpitäjä:**	151 Metsätalous Pohjanmaa
Rakentamisvuosi:		**Kunta:**	746 SIEVI
Lukumäärä:	2		

Koordinaatti-selitys:		**Geometria tuotettu:**	4 Gps-mittaus, korjaamaton
Koordinaatit:	X 7077955, Y 3377480, Z 133	**Löydöt:**	

Taustatiedot

Kohde tarkastettiin inventoinnissa 31.7.2012, lähde Sutigis.

Ympäristön kuvaus

Mosaiikkimaisema, jossa runsaasti pieniä kuivahkoja - tuoreita kankaita ja pieniä soita. Kallioinen kohoama Katiskajärven itäpuolella.

Kohteen kuvaus

Paikalla on kahden rakennuksen kivijalat, molemmissa mitat 10 x 8 m, korkeus 0,2-0,3 m ja leveys n. 0,5 m.
Toinen sijaitsee kallioisen alueen itälaidalla ja on etelä-pohjois- suuntainen, toinen, joka on itä-länsisuuntainen, on sitä n 20 m luoteeseen. Molemmat rakenteet ovat tiheän puuston ja aluskasvillisuuden peitossa. Luoteisen kivijalan sisäpuolella on rautahelan jäänteet. Muita rakenteita sisätiloista ei havaittu.
Ensimmäinen kämppä rakennettiin 1922-23, rakennuksessa oli miehistötupa 20 miehelle, työjohtajan kamari ja keittiö. Toinen kämppä rakennettiin 1946, se oli tupa 20 miehelle. Pihapiirissä oli myös talli 30 hevoselle ja sauna. Näistä rakennuksista ei havaittu jäänteitä.

Kohteen rajaus

Kohde rajautuu pistemäisesti.

Tulkinta

Eskolan metsärataan liittyviä miehistökämppiä.

Lisätietoja

Toimenpiteet

Tarkastukset

Tila: 3 Toteutettu Laji: 6 Suojeluarvojen tarkastus Tarkastusvuosi: 2012
Tarkastuspvm: 31.7.2012 Tarkastaja: H.-P. Schulz

Kuvaus: KMO-kulttuuriperintöinventointi

Viranomais-rekisterinro:		**Kunto:**	3 Huono
		Olotila:	2 Ei käytössä
Arvotus:	8 Muu suojeluarvo	**Kohteen suojelu:**	9 Muu suojeluarvo
Selitys:		**Selitys:**	

Ympäristön suojelu:	0 Ei määritelty
Selitys:	

Kämpän 1 kivijalka kaakosta.

Kämppä 2, kiviperustuksen luoteisnurkka ja rautahela, lännestä

Kalliosaaren opastaulu.

Kohdetyyppi:	1 Asuinpaikat	Copyright:	© *Metsähallitus 2008* © *Maanmittauslaitos 1/MML/08*
Koordinaatit:	X 7077955, Y 3377480, Z 133	Mittakaava:	1:10000

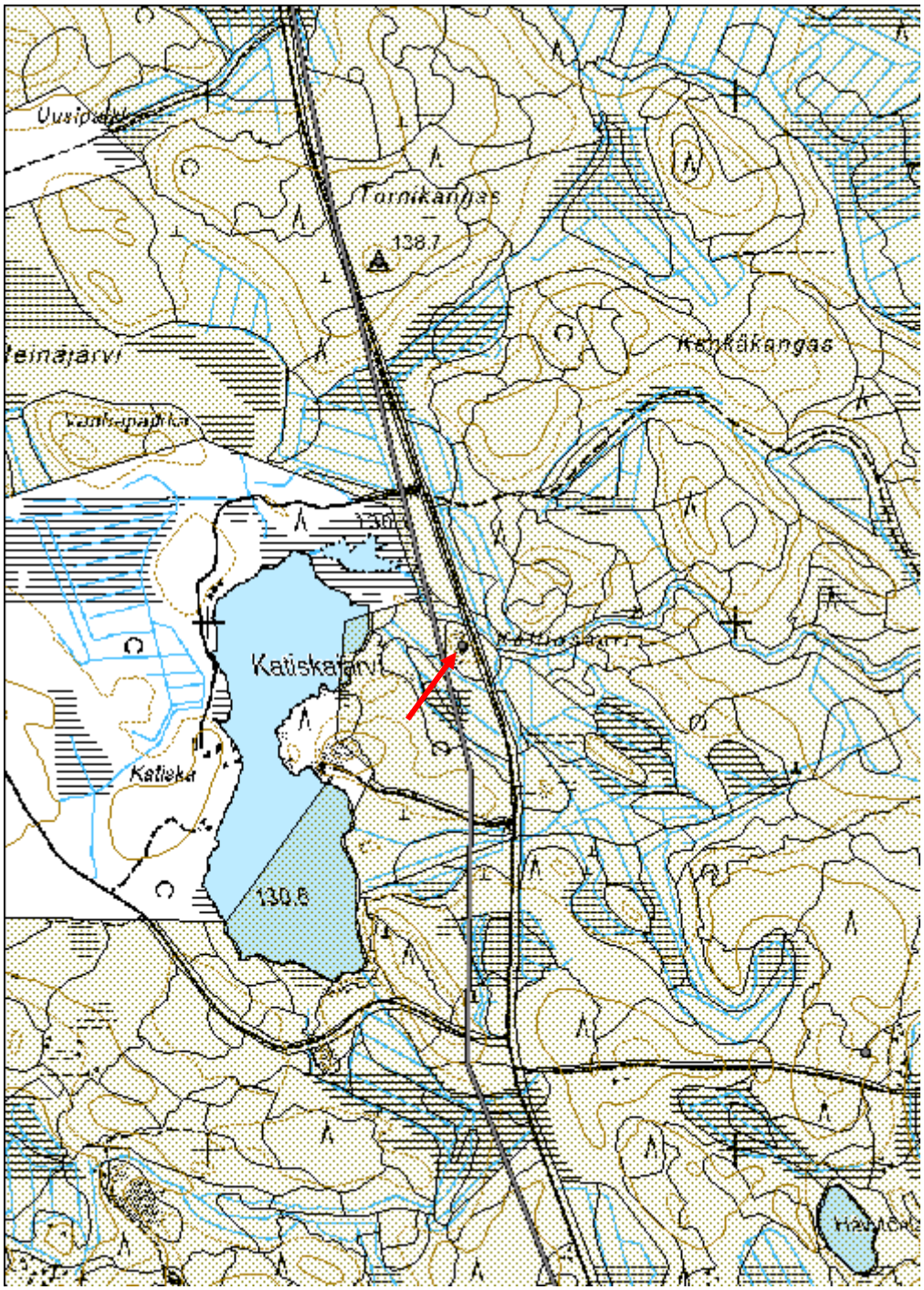

Tornikangas Kolmiomittaustorni jäännös	MH-tunnus: 147012

Kohdetyyppi:	9 Valmistuspaikat/työpaikat	**Haltija:**	151 Metsätalous Pohjanmaa
Ajoitus:	7116 Uusi aika	**Ylläpitäjä:**	151 Metsätalous Pohjanmaa
Rakentamisvuosi:		**Kunta:**	746 SIEVI
Lukumäärä:	1		

Koordinaatti-selitys:		**Geometria tuotettu:**	4 Gps-mittaus, korjaamaton
Koordinaatit:	X 7078682, Y 3377322, Z 138	**Löydöt:**	

Taustatiedot

Kohde tarkastettiin inventoinnissa 31.7.2012, se on merkitty peruskartalle.

Ympäristön kuvaus

Mosaiikkimaisema, jossa runsaasti pieniä kuivahkoja - tuoreita kankaita ja pieniä soita.

Kohteen kuvaus

Kohde sijaitsee kivisen kankaan korkeimmassa kohdassa metsätieltä (pikkurata) 70 m itään. Torni on kaadettu sahaamalla, sen korkeus oli n. 12 m. Tukirakenteet ja tikkojen jänteet leviävät 16 m:n matkalle.
Rakenteet ovat osittain nuoren puuston peitossa.

Kohteen rajaus

Kohde rajautuu pistemäisesti.

Tulkinta

Kolmiomittaustorni

Lisätietoja

Toimenpiteet

Tarkastukset

Tila: 3 Toteutettu Laji: 6 Suojeluarvojen tarkastus Tarkastusvuosi: 2012
Tarkastuspvm: 31.7.2012 Tarkastaja: H.-P. Schulz
Kuvaus: KMO-kulttuuriperintöinventointi

Viranomais-rekisterinro:		**Kunto:**	3 Huono

		Olotila:	2 Ei käytössä
Arvotus:	8 Muu suojeluarvo	**Kohteen suojelu:**	9 Muu suojeluarvo
Selitys:		**Selitys:**	

Ympäristön suojelu:	0 Ei määritelty
Selitys:	

Yleiskuva luoteesta,

Kohdetyyppi:	9 Valmistuspaikat/työpaikat	Copyright:	© *Metsähallitus 2008* © *Maanmittauslaitos 1/MML/08*
Koordinaatit:	X 7078682, Y 3377322, Z 138	Mittakaava:	1:10000

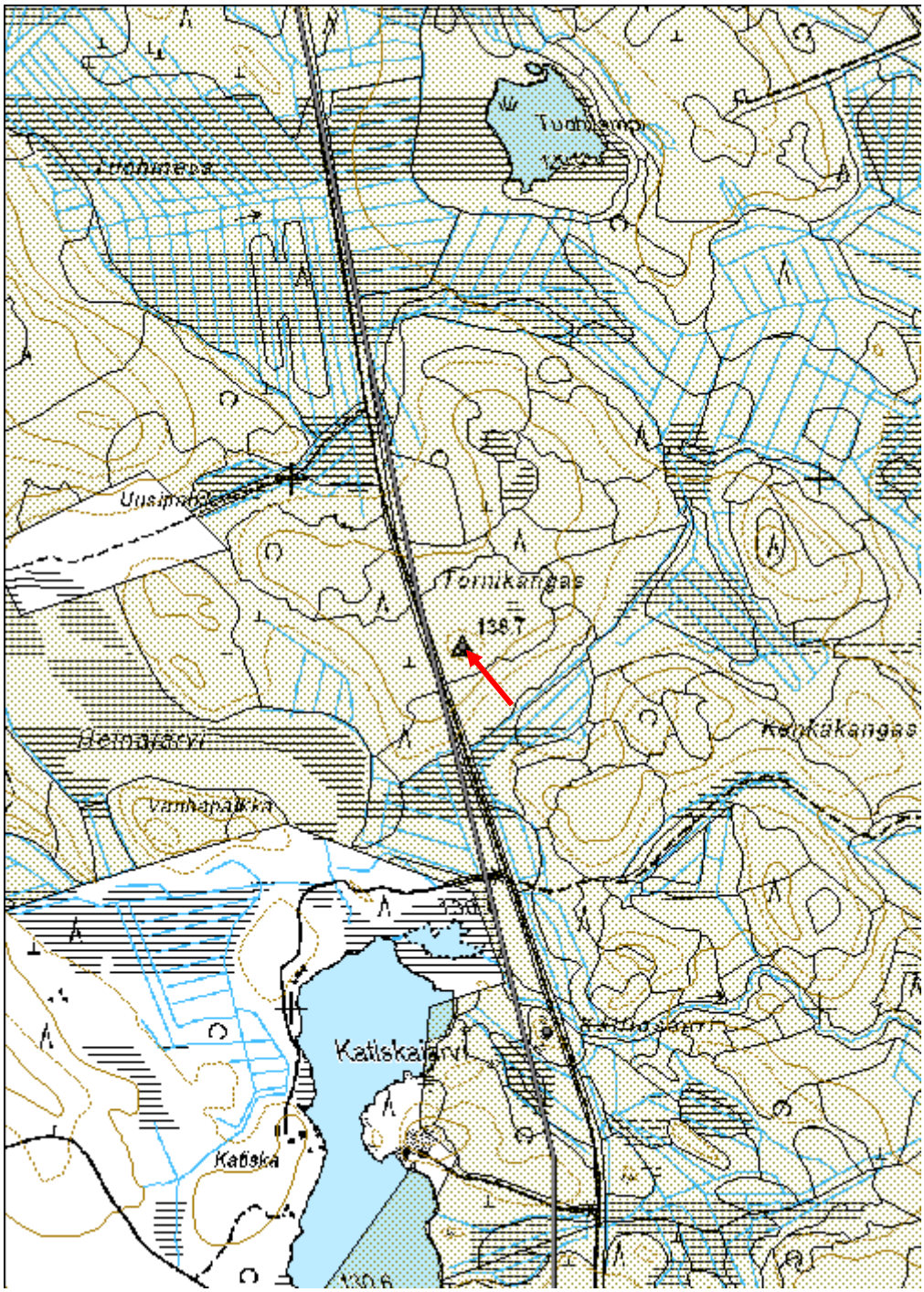

Lojula Kämppä jäännös	MH-tunnus: 147014

Kohdetyyppi:	1 Asuinpaikat	**Haltija:**	151 Metsätalous Pohjanmaa
Ajoitus:	7116 Uusi aika	**Ylläpitäjä:**	151 Metsätalous Pohjanmaa
Rakentamisvuosi:		**Kunta:**	746 SIEVI
Lukumäärä:	4		

Koordinaatti-selitys:		**Geometria tuotettu:**	6 Digitointi, mittakaava >=1:10000
Koordinaatit:	X 7080819, Y 3376667, Z 132	**Löydöt:**	

Taustatiedot

Kohde kirjattiin 31.7.2012, sitä ei tarkistettu inventoinnissa, lähde Sutigis.

Ympäristön kuvaus

Mosaiikkimaisema, jossa runsaasti pieniä kuivahkoja - tuoreita kankaita ja pieniä soita. Laajemman kankaan loiva itärinne, rehevä sekametsä.

Kohteen kuvaus

Kohde sijaitsee 50-70 m pikkuradasta länteen. Paikalla oli 1922 valmistunut miehistökämppä 30 miehelle jossa oli kamiina. Perimätiedon mukaan rakennuksessa yöpyi ajoittain jopa 80 henkilöä. Pihapiirissä oli lisäksi talli 20 hevoselle ja sauna. Miehistökämppä paloi 1930-luvulla, sen tilalle rakennettiin parakkikämppä. Sutigis-merkinnän mukaan paikalla on yhden rakennuksen kivijalka säilynyt.

Kohteen rajaus

Kohde rajautuu pistemäisesti

Tulkinta

Eskolan metsärataan liittyvä miehistökämppä.

Lisätietoja

Toimenpiteet

Tarkastukset

Tila: 3 Toteutettu Laji: 6 Suojeluarvojen tarkastus Tarkastusvuosi: 2012
Tarkastuspvm: 31.7.2012 Tarkastaja: H.-P. Schulz
Kuvaus: KMO-kulttuuriperintöinventointi

Viranomais-rekisterinro:		**Kunto:**	3 Huono

		Olotila:	2 Ei käytössä
Arvotus:	8 Muu suojeluarvo	**Kohteen suojelu:**	9 Muu suojeluarvo
Selitys:		**Selitys:**	

Ympäristön suojelu:	0 Ei määritelty
Selitys:	



Lojulan opastaulu.

Kohdetyyppi:	1 Asuinpaikat	Copyright:	© *Metsähallitus 2008* © *Maanmittauslaitos 1/MML/08*
Koordinaatit:	X 7080819, Y 3376667, Z 132	Mittakaava:	1:10000

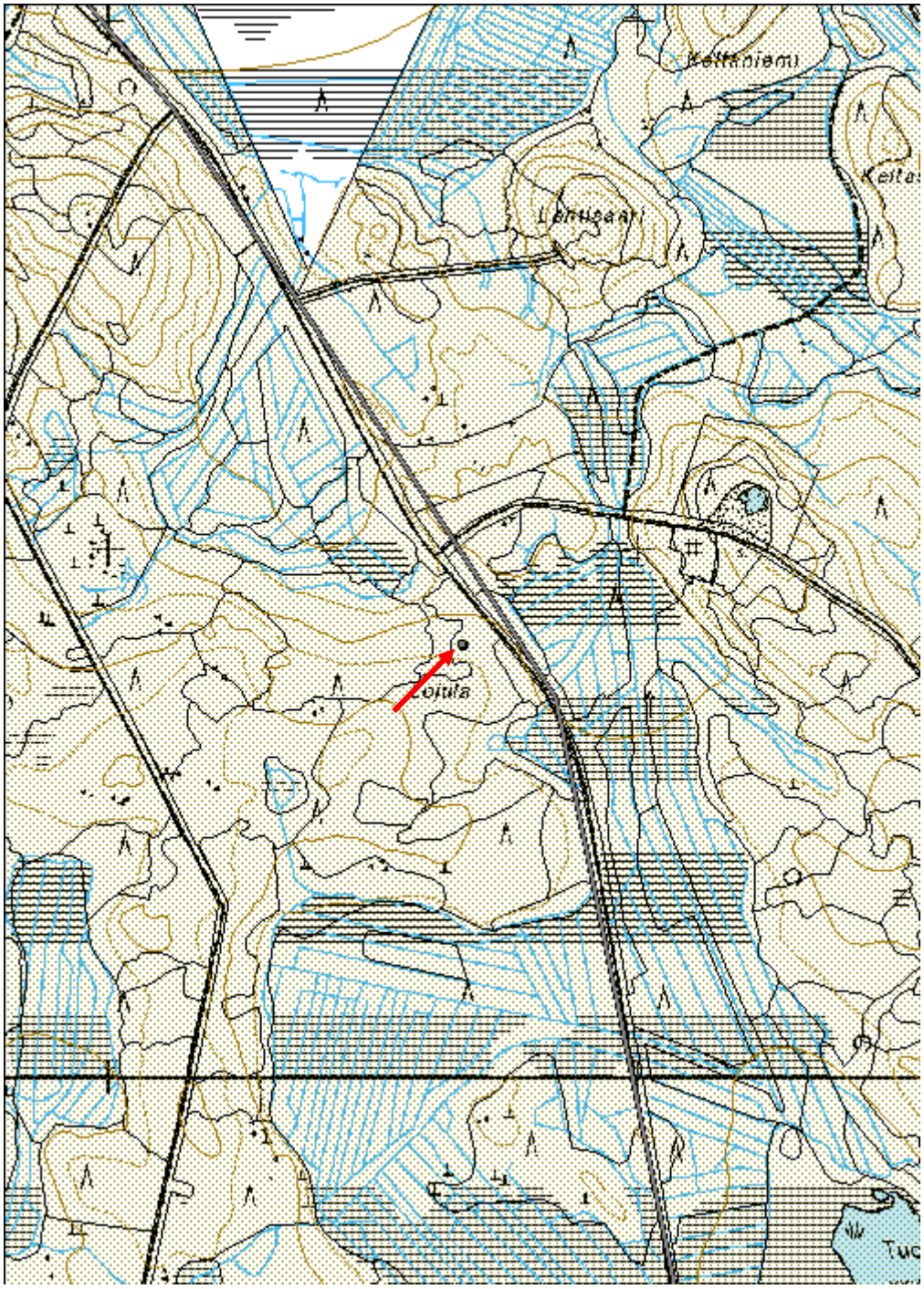

Pikiruukinkangas Kämppä jäännös	MH-tunnus: 147081

Kohdetyyppi:	1 Asuinpaikat	**Haltija:**	151 Metsätalous Pohjanmaa
Ajoitus:	7116 Uusi aika	**Ylläpitäjä:**	151 Metsätalous Pohjanmaa
Rakentamisvuosi:		**Kunta:**	746 SIEVI
Lukumäärä:	4		

Koordinaatti-selitys:		**Geometria tuotettu:**	4 Gps-mittaus, korjaamaton
Koordinaatit:	X 7077500, Y 3393472, Z 140	**Löydöt:**	

Taustatiedot

Kohde tarkastettiin inventoinnissa 2.8.2012, lähde Sutigis, kohde on merkitty vanhalle peruskartalle.

Ympäristön kuvaus

Mosaiikkimaisema, jossa runsaasti pieniä kuivahkoja - tuoreita kankaita ja pieniä soita. Matala paikoitellen soistunut tuore-lehtomainen kangas.

Kohteen kuvaus

Kohde sijaitsee tasaisella raivatulla alueella metsätienristeyksen pohjoispuolella. Paikalla on kolmen rakennuksen jäännöstä, kaivo ja peltoalue. Sen halki kulkee moottorikelkkareitti.
1: kämpän kivijalka, kaksiosainen, mitat 11 x 5 m, perustuksen leveys 40 - 60 cm ja korkeus 20 cm, sisätilassa on kahden rautahelan ja kamiinan jäänteet.
2: kämpästä 15 m itään on pienen rakennuksen kivijalka, mitat 5 x 5 m; kiviperustuksen leveys 0,6 - 0,8 m ja korkeus 0,5 m. Länsiseinämässä on n. 1,5 m leveä aukko (mahdollisesti talli).
Molemmat rakennukset ovat tiehän aluskasvillisuuden ja nuoren puuston peitossa, ne on ilmeisesti purettu ja puut viety pois.
3: Liiterin jäännös, mitat n. 5 x 3 m, lautarakenne on romahtanut, harjakatto, huopaa.
4: kämpästä 25 m länteen on kuilukaivo, betonirenkaat, halkaisija 1 m.
5: kelkkareitin länsipuolella on 40 x 15 m kokoinen entinen peltoalue, jossa kasvaa isoja haapoja, aluskasvillisuus pääosin heinää.

Kohteen rajaus

Kohde rajautuu pistemäisesti.

Tulkinta

Vanhan peruskartan mukaan Pesänevan kämpän rauniot.

Lisätietoja

Toimenpiteet

Tarkastukset

Tila: 3 Toteutettu Laji: 6 Suojeluarvojen tarkastus Tarkastusvuosi: 2012
Tarkastuspvm: 2.8.2012 Tarkastaja: H.-P. Schulz
Kuvaus: KMO-kulttuuriperintöinventointi

Viranomais-rekisterinro:		**Kunto:**	3 Huono
		Olotila:	2 Ei käytössä
Arvotus:	8 Muu suojeluarvo	**Kohteen suojelu:**	9 Muu suojeluarvo
Selitys:		**Selitys:**	

Ympäristön suojelu:	0 Ei määritelty
Selitys:	

Kämpän (1) kivijalka ja rautahela lounaasta.

Pienen rakennuksen (2) kivijalka lännestä.

Sortunut liiteri (3) etelästä.

Kohdetyyppi:	1 Asuinpaikat	Copyright:	© *Metsähallitus 2008* © *Maanmittauslaitos 1/MML/08*
Koordinaatit:	X 7077500, Y 3393472, Z 140	Mittakaava:	1:10000

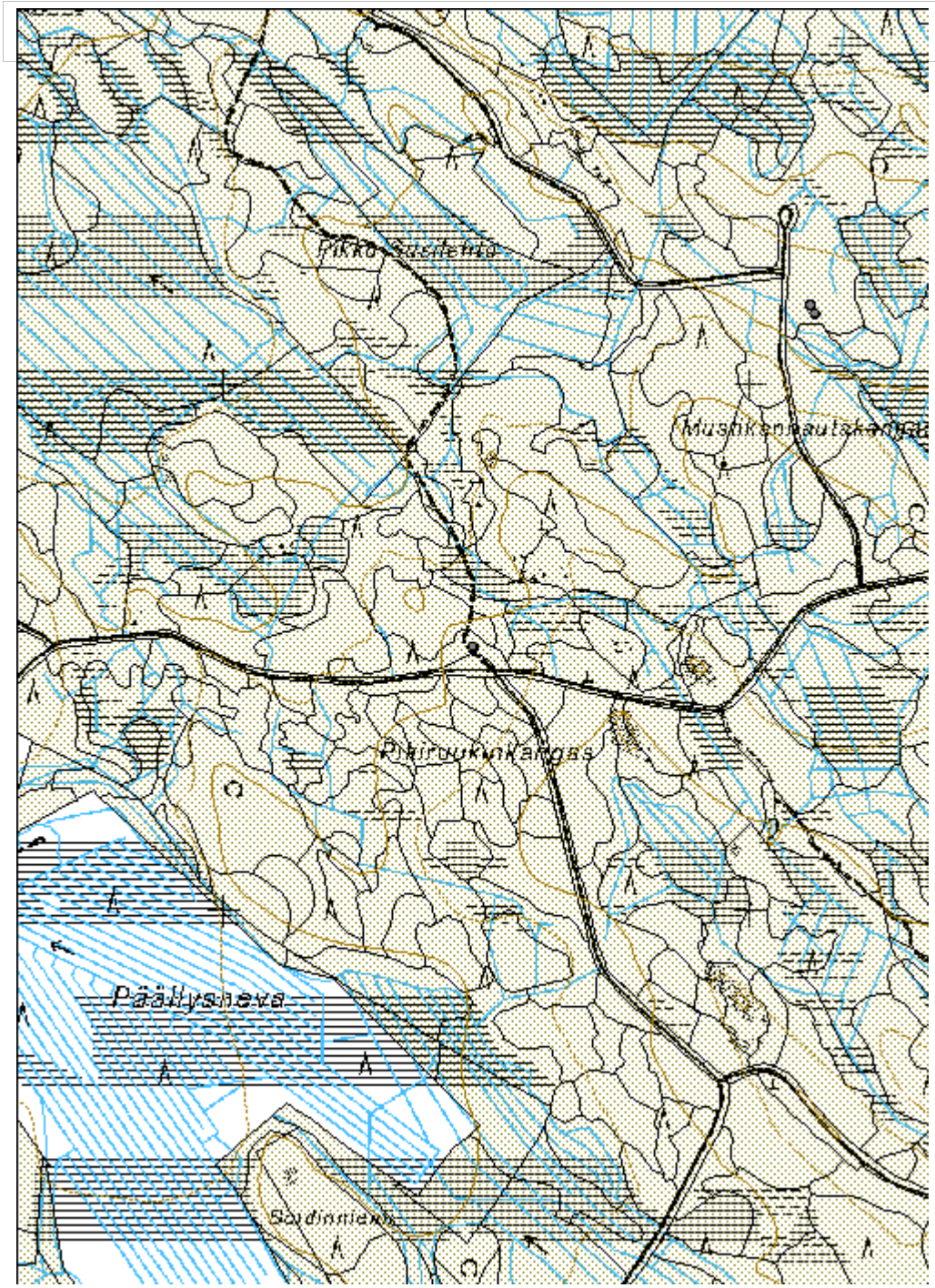

Pirttijärvi Torppa paikka

MH-tunnus: 147088

Kohdetyyppi:	1 Asuinpaikat	**Haltija:**	151 Metsätalous Pohjanmaa
Ajoitus:	7116 Uusi aika	**Ylläpitäjä:**	151 Metsätalous Pohjanmaa
Rakentamisvuosi:		**Kunta:**	746 SIEVI
Lukumäärä:	1		

Koordinaatti-selitys:		**Geometria tuotettu:**	4 Gps-mittaus, korjaamaton
Koordinaatit:	X 7070484, Y 3387380, Z 130	**Löydöt:**	

Taustatiedot

Kohde tarkastettiin inventoinnissa 6.8.2012, se on merkitty vanhoihin karttoihin.

Ympäristön kuvaus

Matalan kankaan loivaa kaakkoisrinne Pirttijärven luoteispuolella. Entinen piha- ja peltoalue, joka on korkean aluskasvillisuuden peitossa. Ympäristö rehevää sekametsää.

Kohteen kuvaus

Inventoinnissa 2012 ei kiinteitä rakenteita havaittu, koko alue oli tiheän ja melkein kaksi metriä korkean aluskasvillisuuden peittämä; kartoitus olisi vaatinut alueen raivauksen. Kasvillisuuden perustella on kuitenkin pystytty erottamaan piha-aluetta ja todennäköinen torpan paikka: tasanteella n. 100 m rannasta luoteeseen kasvoi tiheästi vadelmaa, nokkosta, heinää ja erilaisia koristekasveja. Rinteellä lähempänä järveä oli heinän lisäksi runsaasti peltorikkaruohoja, jotka viittaavat entiseen peltoon.

Kohteen rajaus

Torpan oletettu paikka on merkitty pisteellä. Pelto- ja piha-alue on merkitty peruskartassa aukeana alueena.

Tulkinta

Vanhojen karttojen ja maakirjan mukaan paikalla oli Toivolan torppa, 1900-luvun alusta talona.

Lisätietoja

Toimenpiteet

Tarkastukset

Tila: 3 Toteutettu Laji: 6 Suojeluarvojen tarkastus Tarkastusvuosi: 2012
Tarkastuspvm: 6.8.2012 Tarkastaja: H.-P. Schulz
Kuvaus: KMO-kulttuuriperintöinventointi

Viranomais-rekisterinro:		**Kunto:**	3 Huono
		Olotila:	2 Ei käytössä

Arvotus:	8 Muu suojeluarvo	**Kohteen suojelu:**	99 Ei suojeluarvoa

Ympäristön suojelu:	0 Ei määritelty

Oletettu torpan paikka koillisesta.

Peltoalue pohjoisesta.

Kohdetyyppi:	1 Asuinpaikat	Copyright:	© *Metsähallitus 2008* © *Maanmittauslaitos 1/MML/08*
Koordinaatit:	X 7070484, Y 3387380, Z 130	Mittakaava:	1:10000

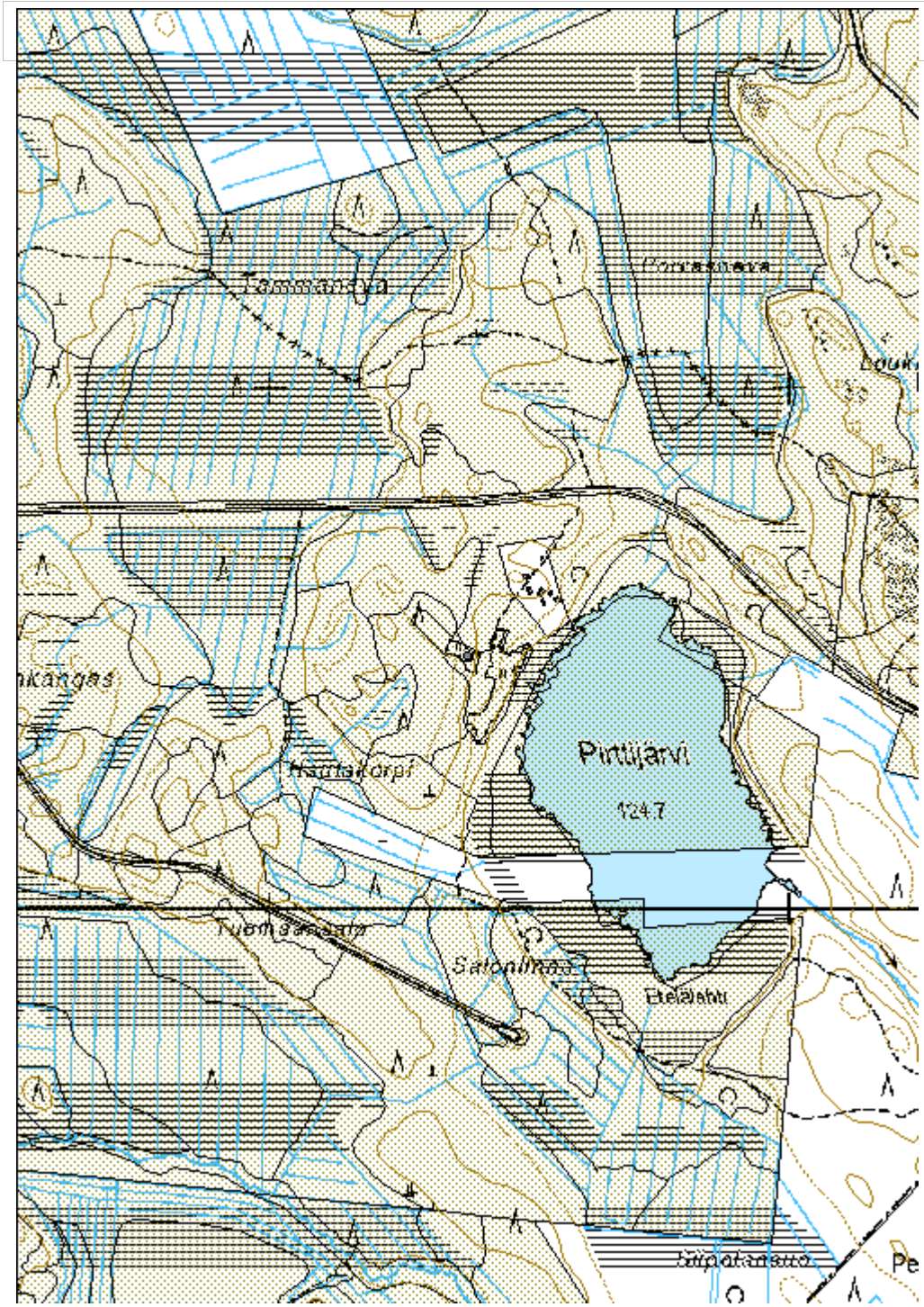

Kortekuru Pontikkatehdas jäännös	MH-tunnus: 147092

Kohdetyyppi:	9 Valmistuspaikat/työpaikat	**Haltija:**	151 Metsätalous Pohjanmaa
Ajoitus:	7116 Uusi aika	**Ylläpitäjä:**	151 Metsätalous Pohjanmaa
Rakentamisvuosi:		**Kunta:**	746 SIEVI
Lukumäärä:	1		

Koordinaatti-selitys:		**Geometria tuotettu:**	4 Gps-mittaus, korjaamaton
Koordinaatit:	X 7069181, Y 3396912, Z 135	**Löydöt:**	

Taustatiedot

Kohde tarkastettiin inventoinnissa 9.8.2012, lähde Sutigis.

Ympäristön kuvaus

Mosaiikkimaisema, jossa runsaasti pieniä kuivahkoja - tuoreita kankaita ja pieniä soita, rehevä lehtomainen jokirantakasvillisuus.

Kohteen kuvaus

Kohde sijaitsee noin 10 jokirannasta itään ja 50 m sillasta etelään, paikalla on rautatynnyristä (koko 1 x 0,5 m) tehty pontikkapannu, kyljessä on täyttöaukko / höyryputki, päässä kahvat. lähistöllä on jonkun verran pieniä peltipaloja.

Kohteen rajaus

Kohde rajautuu pistemäisesti.

Tulkinta

Paikalla oli pontikkatehdas, joka toimi vielä 80-luvun alussa (tiedonanto Einari Repola).

Lisätietoja

Toimenpiteet

Tarkastukset

Tila: 3 Toteutettu Laji: 6 Suojeluarvojen tarkastus Tarkastusvuosi: 2012
Tarkastuspvm: 9.8.2012 Tarkastaja: H.-P. Schulz
Kuvaus: KMO-kulttuuriperintöinventointi

Viranomais-rekisterinro:		**Kunto:**	3 Huono
		Olotila:	2 Ei käytössä
Arvotus:	99 Ei suojeluarvoa	**Kohteen suojelu:**	99 Ei suojeluarvoa
Selitys:		**Selitys:**	

Ympäristön suojelu:	0 Ei määritelty
Selitys:	

Lähikuva ”pannusta”.

Kohdetyyppi:	9 Valmistuspaikat/työpaikat	Copyright:	© *Metsähallitus 2008* © *Maanmittauslaitos 1/MML/08*
Koordinaatit:	X 7069181, Y 3396912, Z 135	Mittakaava:	1:10000

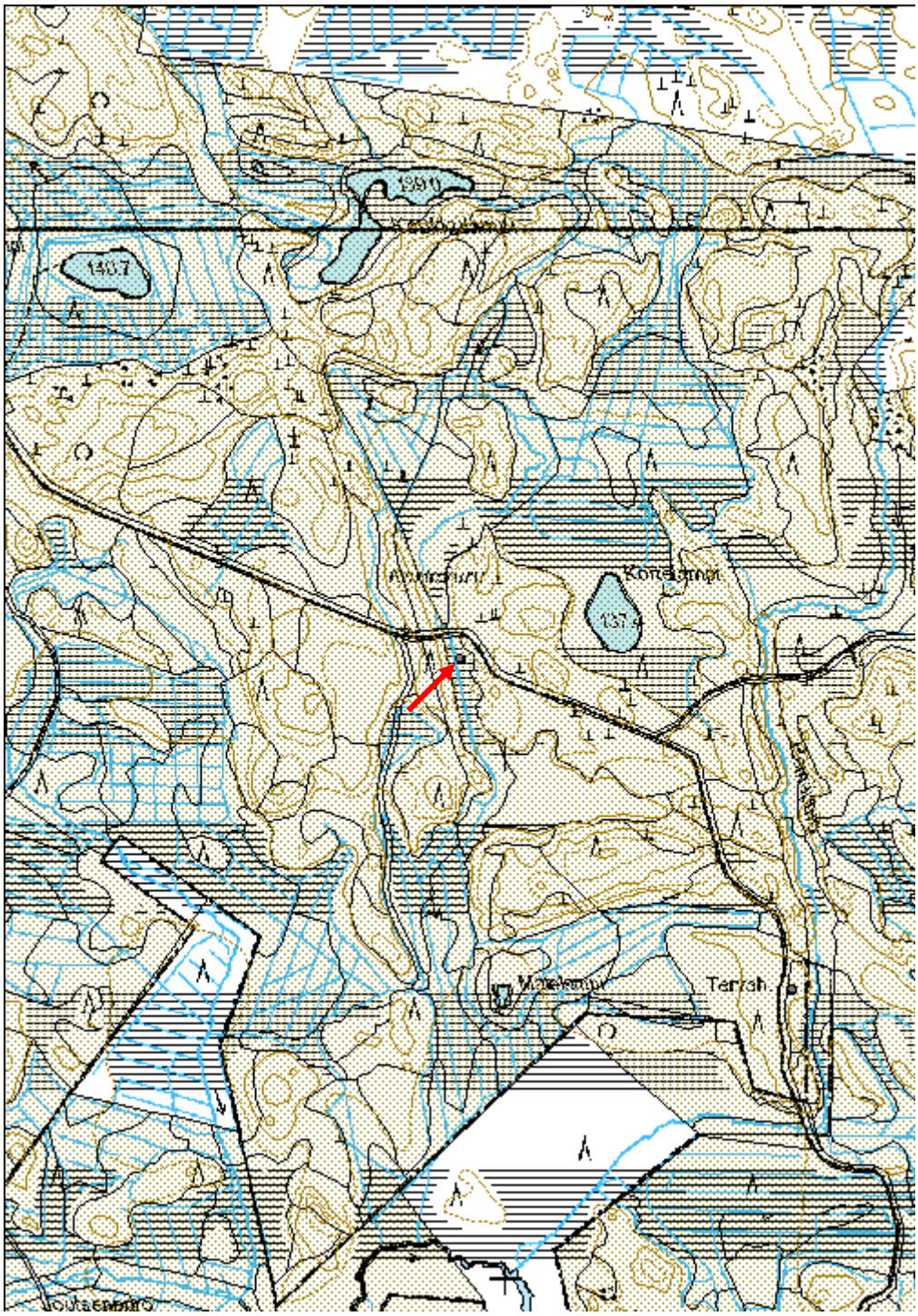

Rakennusperintökohteet

Maansydämenjärvi varasto	MH-tunnus: 49589

Kohdetyyppi:	99 Muu/määrittelemätön	**Haltija:**	151 Metsätalous Pohjanmaa
Ajoitus:	2219 Varasto	**Ylläpitäjä:**	151 Metsätalous Pohjanmaa
Rakentamisvuosi:		**Kunta:**	746 SIEVI
Lukumäärä:	1		

Koordinaatti-selitys:		**Geometria tuotettu:**	7 Digitointi, mittakaava >=1:20000
Koordinaatit:	X 7086399, Y 3371688, Z 108	**Löydöt:**	

Taustatiedot

Kohde tarkastettiin inventoinnissa 31.7.2012, lähde Reiska.

Ympäristön kuvaus

Soistunut tasainen järviranta-alue, puusto mäntyä, aluskasvillisuus suopursua, hillaa ja sammalta.

Kohteen kuvaus

Rakennus on toiminut liiterinä, mitat ovat 4,5 x 2 m, korkeus 2,9 m; pystylaudoitus, kaksiosainen ovi on länsipäädyssä; harjakatto, huopaa. Rakennus on hyvässä kunnossa, inventointihetkessä se oli tyhjää.

Kohteen rajaus

Kohde rajautuu pistemäisesti.

Tulkinta

Kohde toimi Luontopalvelujen varastona, nyt se on pois käytöstä.

Lisätietoja

Toimenpiteet

Tarkastukset

Tila: 3 Toteutettu Laji: 6 Suojeluarvojen tarkastus Tarkastusvuosi: 2012
Tarkastuspvm: 31.7.2012 Tarkastaja: H.-P. Schulz
Kuvaus: KMO-kulttuuriperintöinventointi

Viranomais-rekisterinro:		**Kunto:**	3 Huono
		Olotila:	2 Ei käytössä

Arvotus:	0 Ei määritelty	**Kohteen suojelu:**	99 Ei suojeluarvoa

Ympäristön suojelu:	0 Ei määritelty

Yleiskuva idästä.

Yleiskuva etelästä.

Kohdetyyppi:	99 Muu/määrittelemätön	Copyright:	*© Metsähallitus 2008* *© Maanmittauslaitos 1/MML/08*
Koordinaatit:	X 7086399, Y 3371688, Z 108	Mittakaava:	1:10000

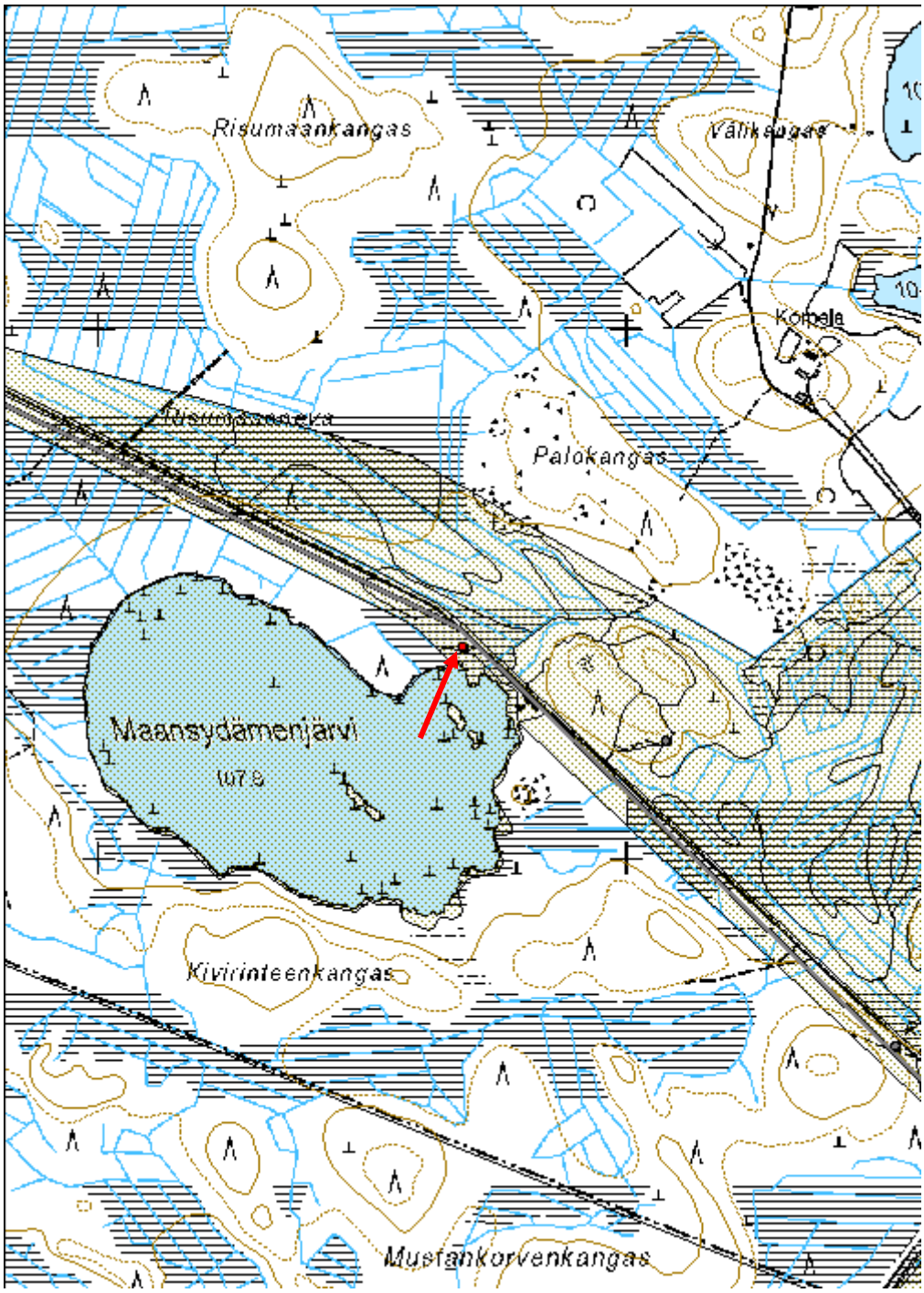

Luonnonmuodostelmat

Hepoharju Luonnonmuodostelma	MH-tunnus: 147603

Kohdetyyppi:	0 Ei määritelty	**Haltija:**	151 Metsätalous Pohjanmaa
Ajoitus:	7199 Ajoitus epäselvä	**Ylläpitäjä:**	151 Metsätalous Pohjanmaa
Rakentamisvuosi:		**Kunta:**	746 SIEVI
Lukumäärä:	1		

Koordinaatti-selitys:		**Geometria tuotettu:**	4 Gps-mittaus, korjaamaton
Koordinaatit:	X 7092531, Y 3371727, Z 94	**Löydöt:**	

Taustatiedot

Kohde tarkastettiin inventoinnissa 28.8.2012, lähde muinaisjäännösrekisteri, kohde 1000012190 (inventointi A.-K. Teurajärvi ja J.-P. Joona 1998, inventointi V. Laulumaa 2009).

Ympäristön kuvaus

Ryhmä hyvin kivisiä kankaita, joissa on runsaasti rakka-alueita, kankaiden välissä on pieniä soita. Metlan tutkimusmetsä.

Kohteen kuvaus

Kohde sijaitsee pienellä rakka-alueella kankaan pohjoisella alarinteellä. Vuoden1998 inventoinnissa vuonna todettiin kolme pyöreähköä rakkakuoppaa kivikkokankaalla Hepoharjun pohjoispuolen harjanteella. Halkaisijaltaan kuopat ovat 1,20-6,5 m. Kahdessa kuopassa erottuu kivivalli. Purnut sijaitsevat noin 45 neliömetrin alalla. Vuoden 2009 inventoinnissa ko. kuoppia ei havaittu.
Inventoinnissa 2012 havaittiin koordinaattien osoittamalla alueella kaksi painaumaa, mitat 6 x 4 m ja 4 x 3 m, jotka ovat inventoijan mielestä luonnollisia. Rakkakivikko on alueella hyvin karkea, kivien koko on 0,4 - >2 m, pääosin > 1m. Näin kookkaiden kivien siirtämistä on epätodennäköistä, karkeaan rakkakivikkoon tehtyjä kuoppia eivät ole myöskään tiedossa.

Kohteen rajaus

Kohde rajautuu pistemäisesti.

Tulkinta

Luonnonmuodostelmat.

Lisätietoja

Toimenpiteet

Tarkastukset

Tila: 3 Toteutettu Laji: 6 Suojeluarvojen tarkastus Tarkastusvuosi: 2012
Tarkastuspvm: 28.8.2012 Tarkastaja: H.-P. Schulz
Kuvaus: KMO-kulttuuriperintöinventointi

Viranomais-rekisterinro:	1000012190	**Kunto:**	0 Ei määritelty
		Olotila:	2 Ei käytössä
Arvotus:	99 Ei suojeluarvoa	**Kohteen suojelu:**	99 Ei suojeluarvoa
Selitys:		**Selitys:**	

Ympäristön suojelu:	0 Ei määritelty
Selitys:	

Painauma idästä.

Kohdetyyppi:		Copyright:	© *Metsähallitus 2008* © *Maanmittauslaitos 1/MML/08*
Koordinaatit:	X 7092531, Y 3371727, Z 94	Mittakaava:	1:10000

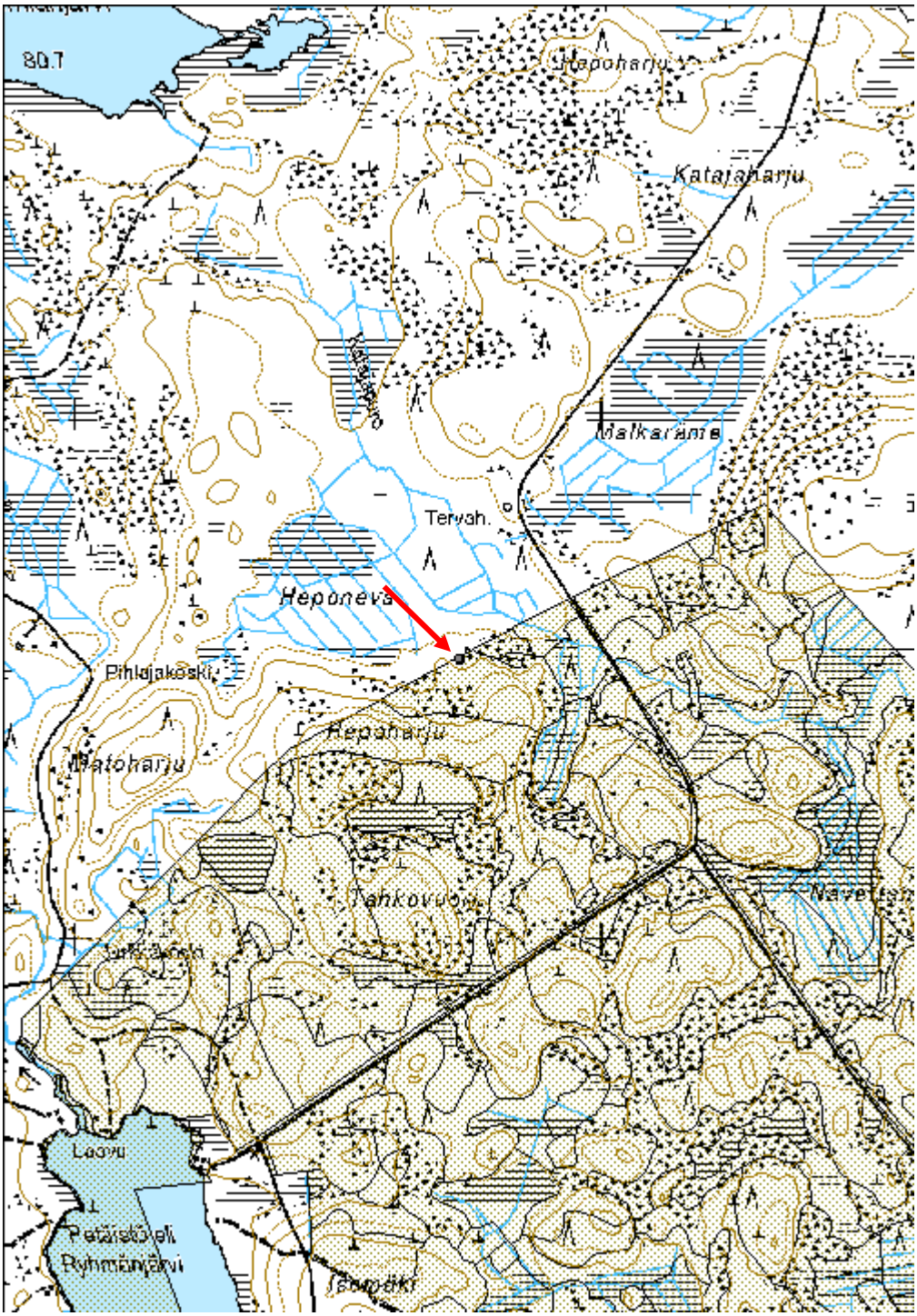

Raahe (ent. Vihanti)

Historialliset kohteet, esitys mj-luokka II

Jylhy Miilu	MH-tunnus: 147596

Kohdetyyppi:	9 Valmistuspaikat/työpaikat	**Haltija:**	151 Metsätalous Pohjanmaa
Ajoitus:	7116 Uusi aika	**Ylläpitäjä:**	151 Metsätalous Pohjanmaa
Rakentamisvuosi:		**Kunta:**	678 Raahe
Lukumäärä:	1		

Koordinaatti-selitys:		**Geometria tuotettu:**	4 Gps-mittaus, korjaamaton
Koordinaatit:	X 7157420, Y 3399757, Z 104	**Löydöt:**	

Taustatiedot

Kohde tarkastettiin inventoinnissa 21.8.2012, lähde Sutigis, kohde on merkitty peruskartalle tervahautana.

Ympäristön kuvaus

Soiden ympäröimä korkea kivinen kangas, kuivahko havumetsä.

Kohteen kuvaus

Kohde sijaitsee kankaan länsirinteellä. Paikalla on kuoppamiilu, läpimitta valli mukaan lukien 7 m, vallin korkeus 0,6 m ja leveys 1,5 m; kuopan syvyys 2,1. Kuopassa on humuksen alla paksu nokikerros, ei huuhtoutumiskerrosta. Ympäristö on avohakattu (korjuu käynnissä inventoinnin aikana), miilun ympärille on jätetty n. 1 m pitkiä kantoja.

Kohteen rajaus

Kohde rajautuu pistemäisesti.

Tulkinta

Kuoppamiilu, kantojen vuosirenkaiden perusteella ikä yli 100 vuotta.

Lisätietoja

Toimenpiteet

Tarkastukset

Tila: 3 Toteutettu	Laji: 6 Suojeluarvojen tarkastus	Tarkastusvuosi: 2012
Tarkastuspvm: 21.8.2012	Tarkastaja: H.-P. Schulz	
Kuvaus: KMO-kulttuuriperintöinventointi		

Viranomais-rekisterinro:		**Kunto:**	2 Keskinkertainen
		Olotila:	2 Ei käytössä
Arvotus:	3 Esitys mj-luokka II	**Kohteen suojelu:**	9 Muu suojeluarvo
Selitys:		**Selitys:**	

Ympäristön suojelu:	0 Ei määritelty
Selitys:	

Yleiskuva luoteesta.

Kohdetyyppi:	9 Valmistuspaikat/työpaikat	Copyright:	© *Metsähallitus 2008* © *Maanmittauslaitos 1/MML/08*
Koordinaatit:	X 7157420, Y 3399757, Z 104	Mittakaava:	1:10000

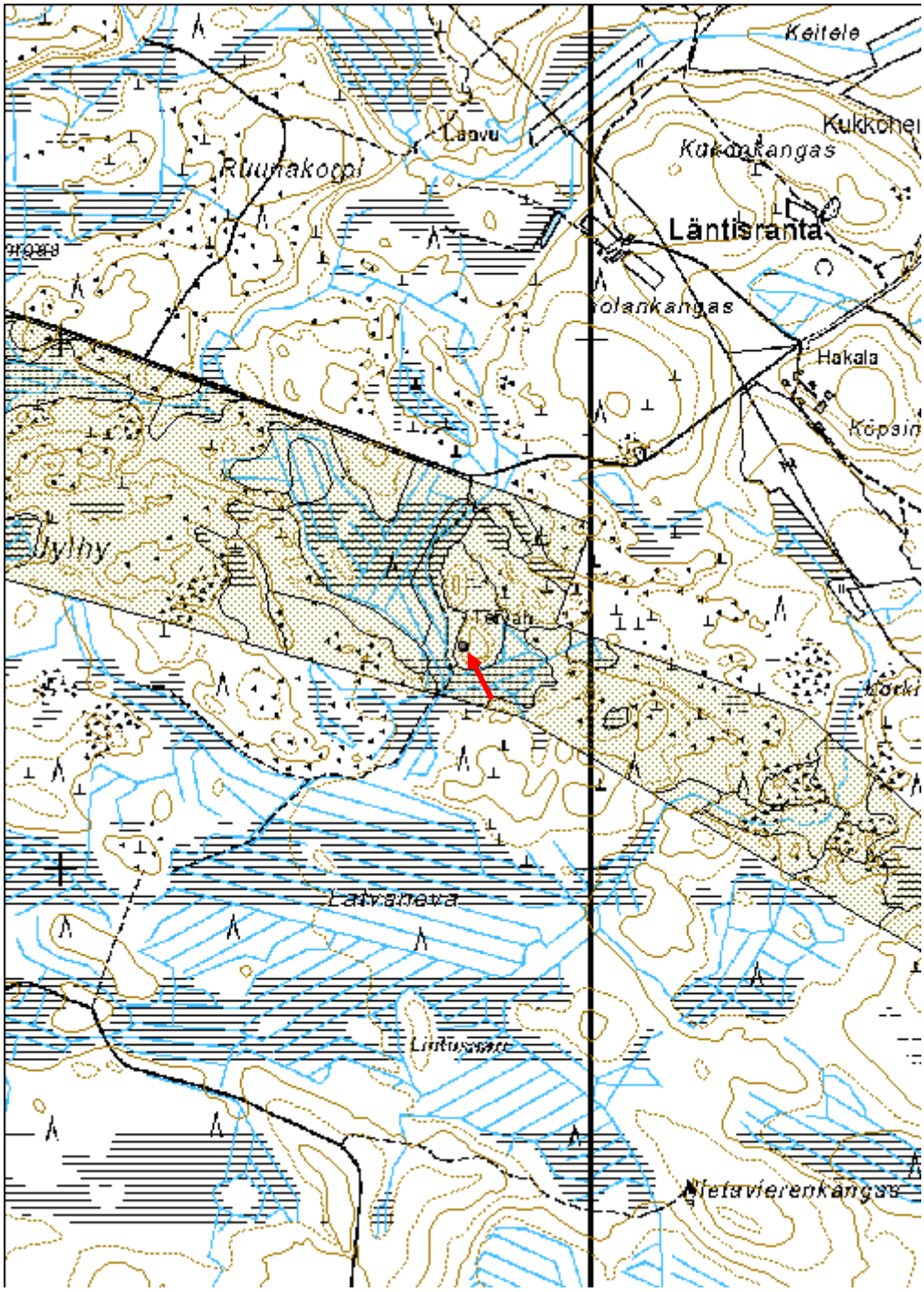

Suksikangas 1 Tervahauta

MH-tunnus: 147597

Kohdetyyppi:	9 Valmistuspaikat/työpaikat	**Haltija:**	151 Metsätalous Pohjanmaa
Ajoitus:	7116 Uusi aika	**Ylläpitäjä:**	151 Metsätalous Pohjanmaa
Rakentamisvuosi:		**Kunta:**	678 Raahe
Lukumäärä:	1		

Koordinaatti-selitys:		**Geometria tuotettu:**	4 Gps-mittaus, korjaamaton
Koordinaatit:	X 7145093, Y 3408698, Z 100	**Löydöt:**	

Taustatiedot

Kohde tarkastettiin inventoinnissa 21.8.2012, lähde Sutigis.

Ympäristön kuvaus

Tasainen hiekka-/sorakangas, kuivahko havumetsä, paikoitellen nuoria koivuja; varttunutta kasvatusmetsä.

Kohteen kuvaus

Kohde sijaitsee metsätien risteyksestä 50 m luoteeseen, kaksoishauta, läpimitta ulompi valli mukaan lukien 20 m, kuopan läpimitta 10 m ja syvyys 1,2 m. Halssi suuntautuu etelään, pituus 8 m, syvyys 1,8 m, se on osittain sortunut. Haudan päällä on nuorta puustoa. Haudasta 15 m länteen on hiilikasa.

Kohteen rajaus

Kohde rajautuu pistemäisesti.

Tulkinta

Tervahauta

Lisätietoja

Toimenpiteet

Tarkastukset

Tila: 3 Toteutettu Laji: 6 Suojeluarvojen tarkastus Tarkastusvuosi: 2012
Tarkastuspvm: 21.8.2012 Tarkastaja: H.-P. Schulz
Kuvaus: KMO-kulttuuriperintöinventointi

Viranomais-		**Kunto:**	2 Keskinkertainen

rekisterinro:			
		Olotila:	2 Ei käytössä
Arvotus:	3 Esitys mj-luokka II	**Kohteen suojelu:**	9 Muu suojeluarvo
Selitys:		**Selitys:**	

Ympäristön suojelu:	0 Ei määritelty
Selitys:	

Yleiskuva lounaasta.

Kohdetyyppi:	9 Valmistuspaikat/työpaikat	Copyright:	© *Metsähallitus 2008* © *Maanmittauslaitos 1/MML/08*
Koordinaatit:	X 7145093, Y 3408698, Z 100	Mittakaava:	1:10000

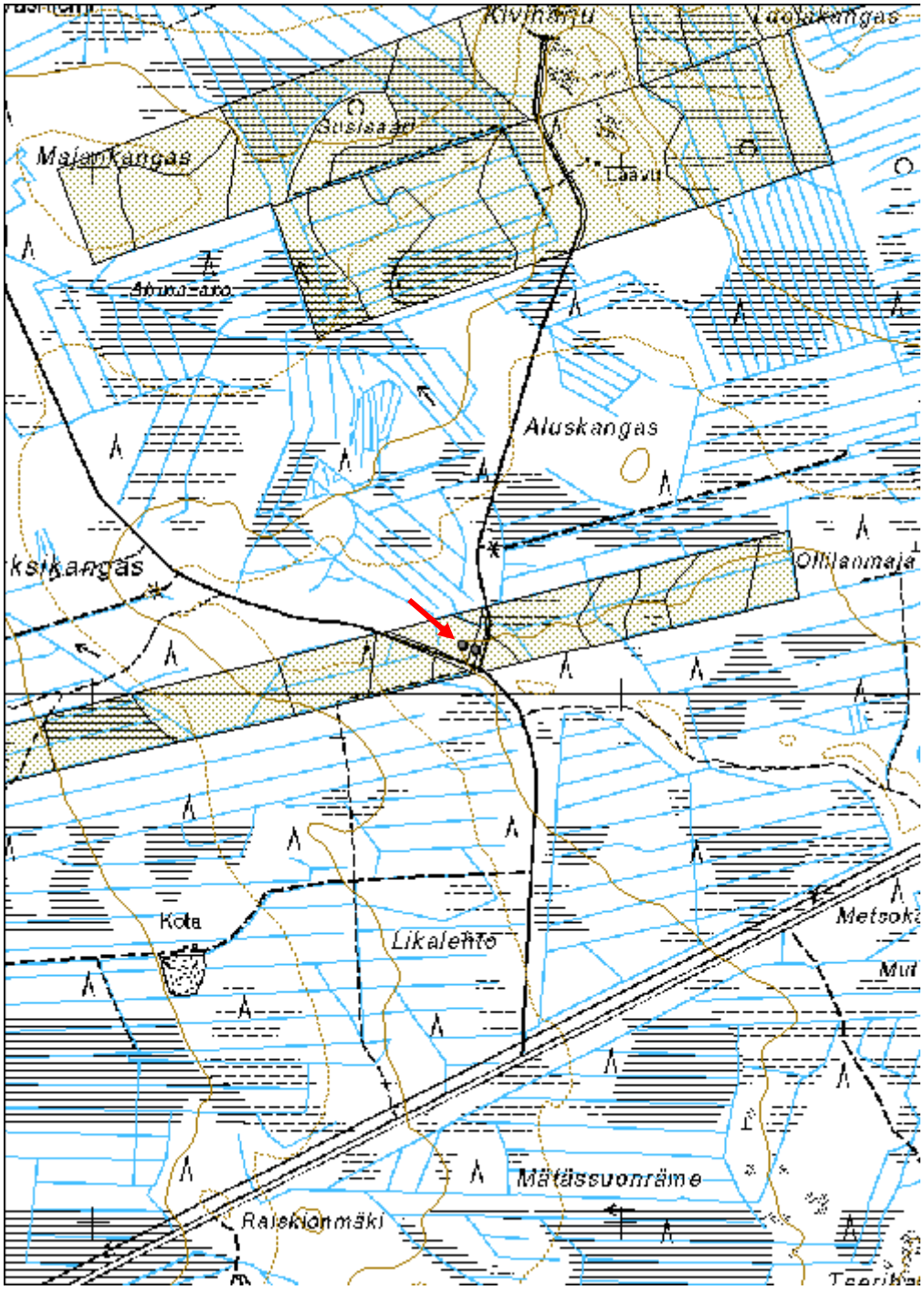

Suksikangas 2 Tervapirtti jäännös	MH-tunnus: 147598

Kohdetyyppi:	1 Asuinpaikat	**Haltija:**	151 Metsätalous Pohjanmaa
Ajoitus:	7116 Uusi aika	**Ylläpitäjä:**	151 Metsätalous Pohjanmaa
Rakentamisvuosi:		**Kunta:**	678 Raahe
Lukumäärä:	1		

Koordinaatti-selitys:		**Geometria tuotettu:**	4 Gps-mittaus, korjaamaton
Koordinaatit:	X 7145084, Y 3408722, Z 100	**Löydöt:**	

Taustatiedot

Kohde löytyi inventoinnissa 21.8.2012.

Ympäristön kuvaus

Tasainen hiekka-/sorakangas, kuivahko havumetsä, paikoitellen nuoria koivuja; varttunutta kasvatusmetsä.

Kohteen kuvaus

Tervahaudasta (kohde Suksikangas 1 Reiska nro. 147597) 30 m kaakkoon on kiukaan jäänteet, mitat 1,7 x 1,6 m ja korkeus 0,6. Humuksen alta havaittiin palaneita kiviä ja nokea. Rakenne on sammalen ja puolukan peittämä.

Kohteen rajaus

Kohde rajautuu pistemäisesti.

Tulkinta

Tervapirtin jäännös

Lisätietoja

Toimenpiteet

Tarkastukset

Tila: 3 Toteutettu Laji: 6 Suojeluarvojen tarkastus Tarkastusvuosi: 2012
Tarkastuspvm: 21.8.2012 Tarkastaja: H.-P. Schulz
Kuvaus: KMO-kulttuuriperintöinventointi

Viranomais-rekisterinro:		**Kunto:**	3 Huono
		Olotila:	2 Ei käytössä

Arvotus:	3 Esitys mj-luokka II	**Kohteen suojelu:**	9 Muu suojeluarvo
Selitys:		**Selitys:**	

Ympäristön suojelu:	0 Ei määritelty
Selitys:	

Kiukaan jäännös kaakosta.

Kohdetyyppi:	1 Asuinpaikat	Copyright:	© *Metsähallitus 2008* © *Maanmittauslaitos 1/MML/08*
Koordinaatit:	X 7145084, Y 3408722, Z 100	Mittakaava:	1:10000

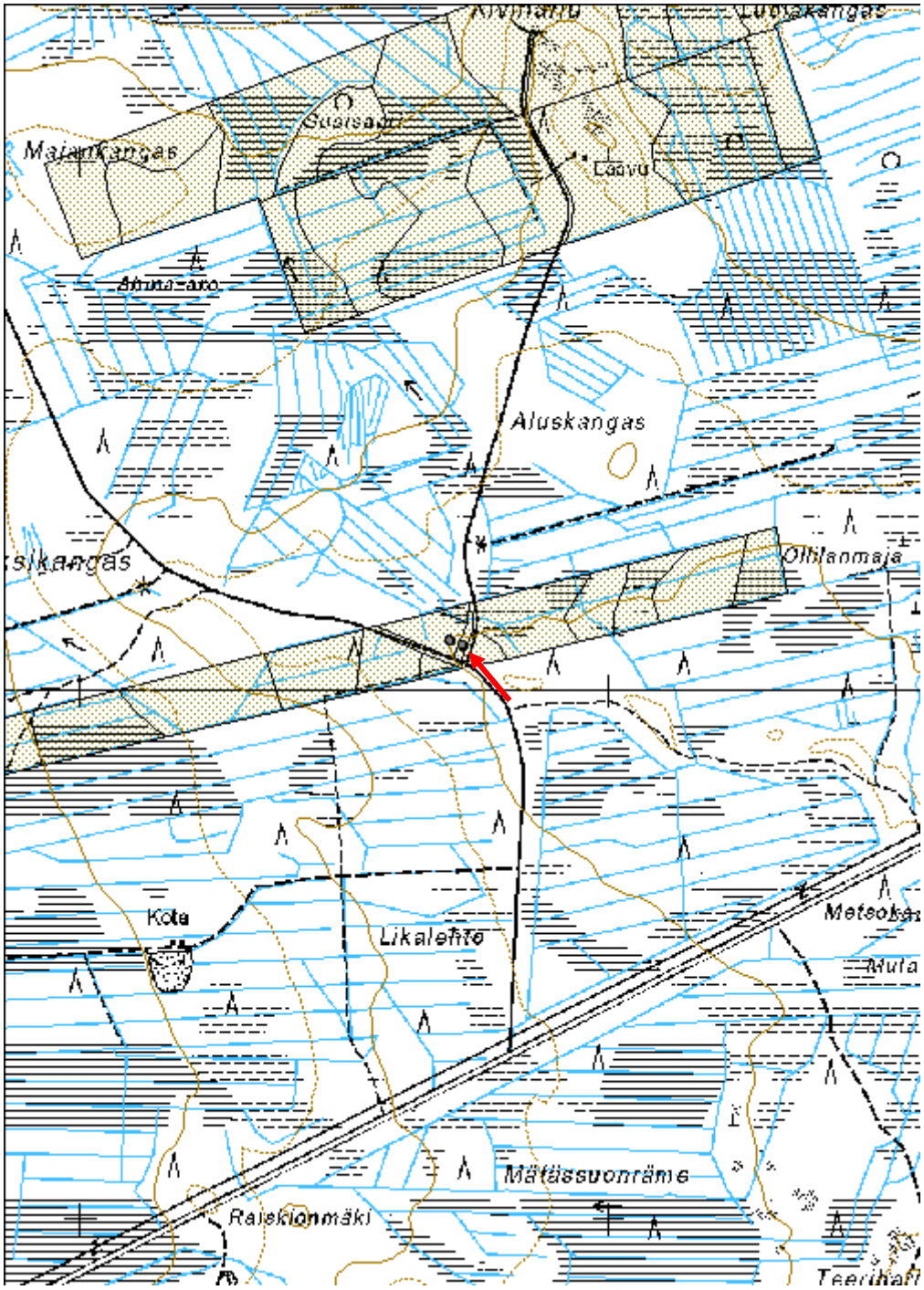

Tervaneva Miilu	MH-tunnus: 147599

Kohdetyyppi:	9 Valmistuspaikat/työpaikat	**Haltija:**	151 Metsätalous Pohjanmaa
Ajoitus:	7116 Uusi aika	**Ylläpitäjä:**	151 Metsätalous Pohjanmaa
Rakentamisvuosi:		**Kunta:**	678 Raahe
Lukumäärä:	1		

Koordinaatti-selitys:		**Geometria tuotettu:**	4 Gps-mittaus, korjaamaton
Koordinaatit:	X 7144236, Y 3401411, Z 102	**Löydöt:**	

Taustatiedot

Kohde tarkastettiin inventoinnissa 21.8.2012, lähde Sutigis.

Ympäristön kuvaus

Matala kangas suoalueen keskellä, tuoreehko sekametsä; osa avohakattu ja muokattu, osa varttunutta kasvatusmetsää.

Kohteen kuvaus

Miilu sijaitsee metsätieltä 25 m länteen avohakatun kuvion reunalla, läpimitta valli mukaan lukien 8 m, kuopan halkaisija 5 m ja syvyys 1,3 m. Vallin korkeus 0,7 m; se on maanmuokkauksessa osittain vahingoittunut. Äestysjäljissä näkee runsaasti hiiltä.

Kohteen rajaus

Kohde rajautuu pistemäisesti.

Tulkinta

Kuoppamiilu

Lisätietoja

Toimenpiteet

Tarkastukset

Tila: 3 Toteutettu Laji: 6 Suojeluarvojen tarkastus Tarkastusvuosi: 2012
Tarkastuspvm: 21.8.2012 Tarkastaja: H.-P. Schulz
Kuvaus: KMO-kulttuuriperintöinventointi

Viranomais-rekisterinro:		**Kunto:**	3 Huono

		Olotila:	2 Ei käytössä
Arvotus:	3 Esitys mj-luokka II	**Kohteen suojelu:**	9 Muu suojeluarvo
Selitys:		**Selitys:**	

Ympäristön suojelu:	0 Ei määritelty
Selitys:	

Yleiskuva lounaasta.

Kohdetyyppi:	9 Valmistuspaikat/työpaikat	Copyright:	© *Metsähallitus 2008* © *Maanmittauslaitos 1/MML/08*
Koordinaatit:	X 7144236, Y 3401411, Z 102	Mittakaava:	1:10000

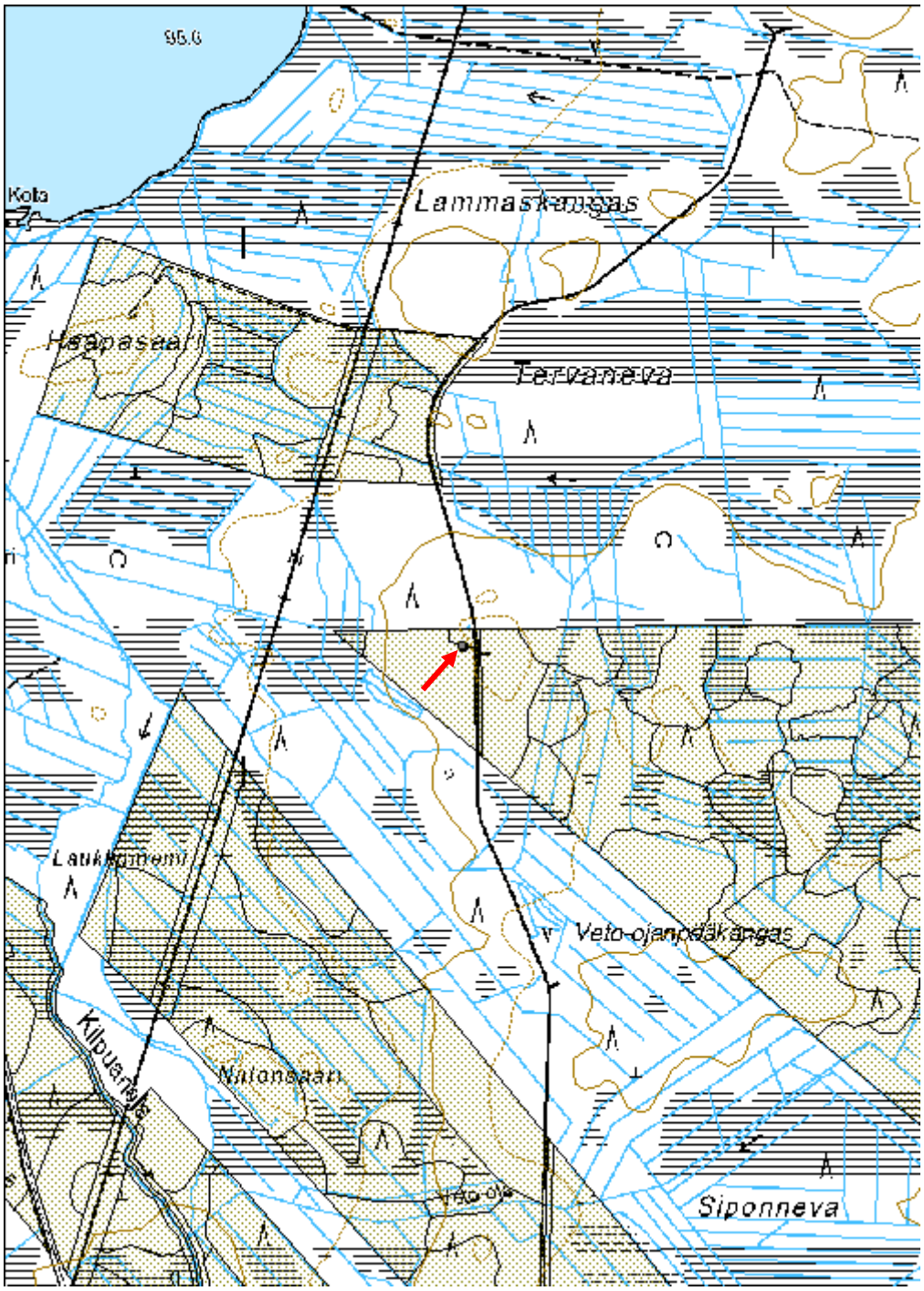

Lehtosaari Tervahauta

MH-tunnus: 147600

Kohdetyyppi:	9 Valmistuspaikat/työpaikat	**Haltija:**	151 Metsätalous Pohjanmaa
Ajoitus:	7116 Uusi aika	**Ylläpitäjä:**	151 Metsätalous Pohjanmaa
Rakentamisvuosi:		**Kunta:**	678 Raahe
Lukumäärä:	1		

Koordinaatti-selitys:		**Geometria tuotettu:**	6 Digitointi, mittakaava >=1:10000
Koordinaatit:	X 7152029, Y 3398549, Z 103	**Löydöt:**	

Taustatiedot

Kaukokartoitus 21.8.2012, lidar-aineisto, kohde on merkitty peruskartalle.

Ympäristön kuvaus

Saareke suoalueen keskellä, tuore kangas, nuorta kasvatusmetsää.

Kohteen kuvaus

Haudan läpimitta valli mukaan lukien n. 13 m, kuopan läpimitta n. 7 m, halssi suuntautuu pohjoiseen, pituus n. 6 m. Hauta on puuston peittämä.

Kohteen rajaus

Kohde rajautuu pistemäisesti.

Tulkinta

Tervahauta

Lisätietoja

Toimenpiteet

Tarkastukset

Tila: 3 Toteutettu Laji: 6 Suojeluarvojen tarkastus Tarkastusvuosi: 2012
Tarkastuspvm: 21.8.2012 Tarkastaja: H.-P. Schulz
Kuvaus: KMO-kulttuuriperintöinventointi

Viranomais-rekisterinro:		**Kunto:**	0 Ei määritelty
		Olotila:	2 Ei käytössä

Arvotus:	3 Esitys mj-luokka II	**Kohteen suojelu:**	9 Muu suojeluarvo
Selitys:		**Selitys:**	

Ympäristön suojelu:	0 Ei määritelty
Selitys:	



Vinovalovarjoste, tervahauta nuolen kohdalla.

Kohdetyyppi:	9 Valmistuspaikat/työpaikat	Copyright:	© *Metsähallitus 2008* © *Maanmittauslaitos 1/MML/08*
Koordinaatit:	X 7152029, Y 3398549, Z 103	Mittakaava:	1:10000

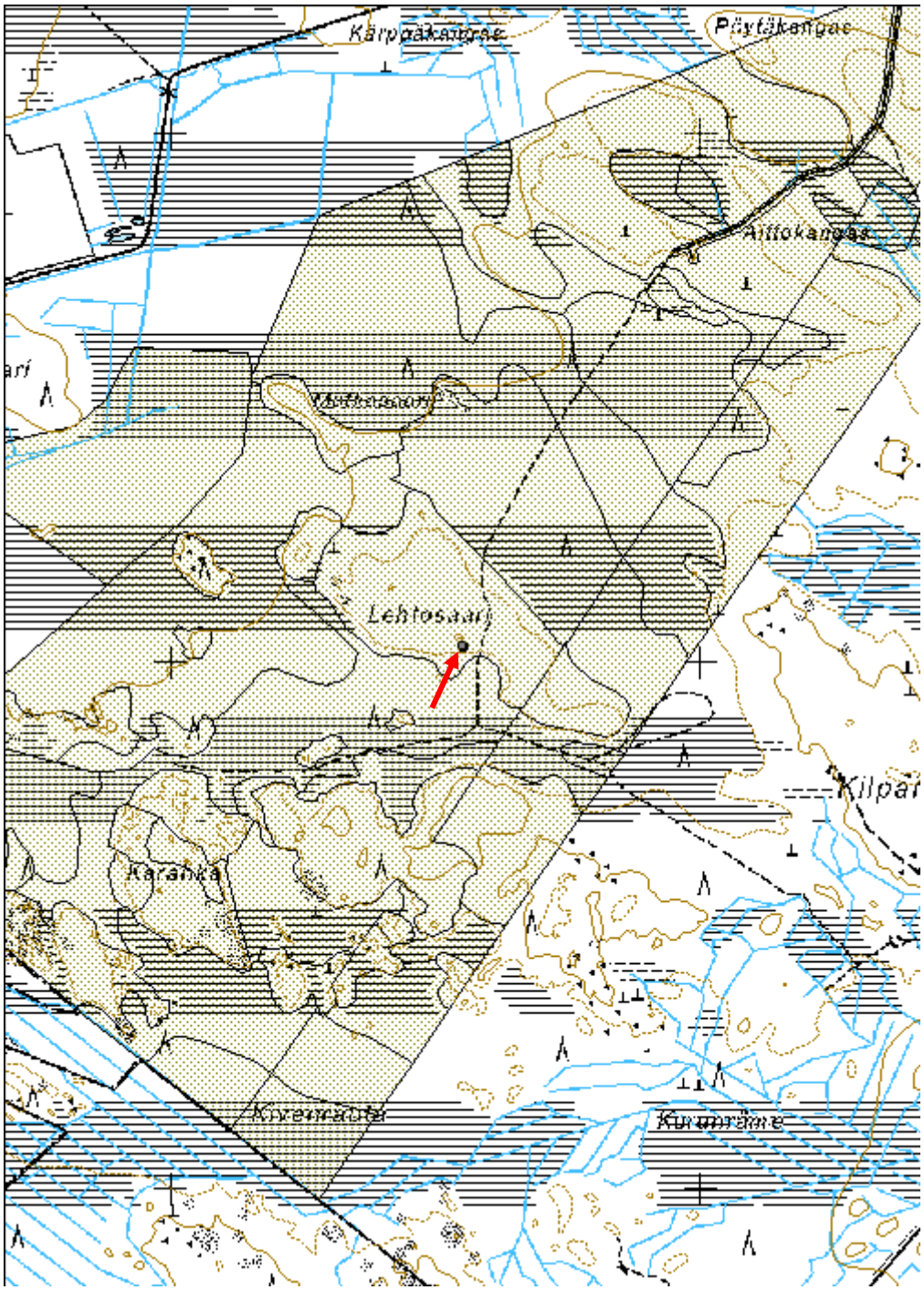

Uuden ajan kulttuuriperintökohteet

Aho-Rukkinen Talo jäännös	MH-tunnus: 147595

Kohdetyyppi:	1 Asuinpaikat	**Haltija:**	151 Metsätalous Pohjanmaa
Ajoitus:	7116 Uusi aika	**Ylläpitäjä:**	151 Metsätalous Pohjanmaa
Rakentamisvuosi:		**Kunta:**	678 Raahe
Lukumäärä:	1		

Koordinaatti-selitys:		**Geometria tuotettu:**	4 Gps-mittaus, korjaamaton
Koordinaatit:	X 7157589, Y 3408304, Z 76	**Löydöt:**	

Taustatiedot

Kohde tarkastettiin inventoinnissa 21.8.2012, lähde Sutigis.

Ympäristön kuvaus

Soiden ympäröimä matala kivinen kangas, tuoreehko sekametsä, osittain aukea.

Kohteen kuvaus

Vanhan talon noin 0,7 ha laaja pihapiiri on melkein kokonaan aukeaja korkean aluskasvillisuuden peittämä. Metsätieltä 25 m kaakkoon on rakennuksen kivijalka, mitat 7 x 7 m, korkeus 0,5 m. Lattia on korotettu kivijalan tasolle. Keskellä on betoninen uunin perustus, mitat 2 x 2 m ja korkeus 0,2 m. rakenteet ovat hänen peitossa, sisätilassa kasvaa nuoria puita. Muita rakennusjäännöksiä ei havaittu korkean tiehän aluskasvillisuuden takia.

Kohteen rajaus

Kohde rajautuu pistemäisesti.

Tulkinta

Vanhan maatilan pihapiiri.

Lisätietoja

Toimenpiteet

Tarkastukset

Tila: 3 Toteutettu Laji: 6 Suojeluarvojen tarkastus Tarkastusvuosi: 2012
Tarkastuspvm: 21.8.2012 Tarkastaja: H.-P. Schulz
Kuvaus: KMO-kulttuuriperintöinventointi

Viranomais-rekisterinro:		**Kunto:**	3 Huono
		Olotila:	2 Ei käytössä
Arvotus:	8 Muu suojeluarvo	**Kohteen suojelu:**	9 Muu suojeluarvo
Selitys:		**Selitys:**	

Ympäristön suojelu:	0 Ei määritelty
Selitys:	

Talon kivijalka etelästä.

Uunin perustus lounaasta

Pihapiiri lännestä.

Kohdetyyppi:	1 Asuinpaikat	Copyright:	© *Metsähallitus 2008* © *Maanmittauslaitos 1/MML/08*
Koordinaatit:	X 7157589, Y 3408304, Z 76	Mittakaava:	1:10000

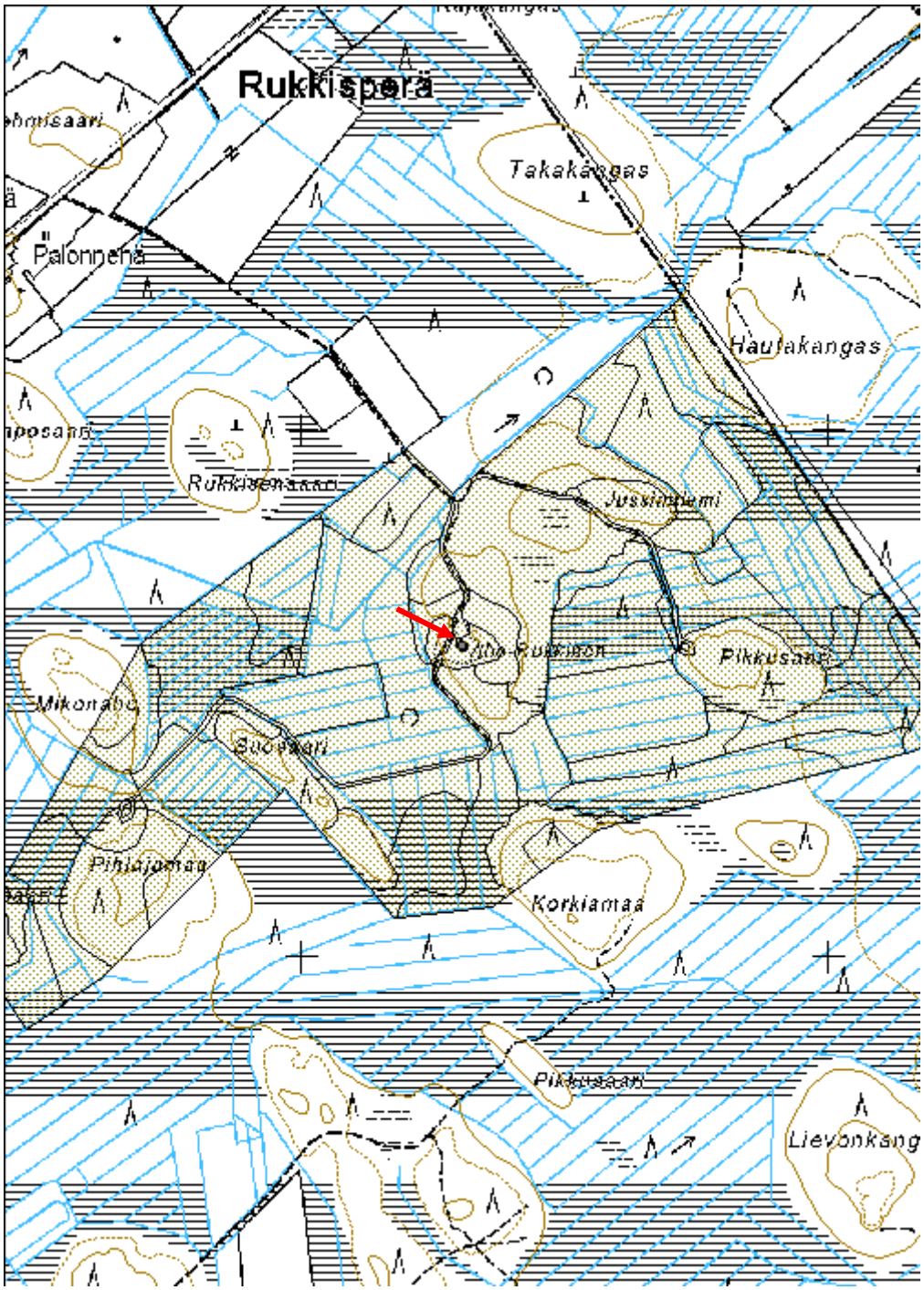

Siikalatva

Esihistorialliset kohteet, esitys mj-luokka II

Isokangas 2 kvartsilöytöpaikka	MH-tunnus: 147572

Kohdetyyppi:	2 Asuinpaikat?	**Haltija:**	151 Metsätalous Pohjanmaa
Ajoitus:	7117 Esihistoriallinen aika	**Ylläpitäjä:**	151 Metsätalous Pohjanmaa
Rakentamisvuosi:		**Kunta:**	791 SIIKALATVA
Lukumäärä:	1		

Koordinaatti-selitys:		**Geometria tuotettu:**	4 Gps-mittaus, korjaamaton
Koordinaatit:	X 7136414, Y 3466633, Z 101	**Löydöt:**	

Taustatiedot

Kohde löytyi inventoinnissa 24.8.2012.

Ympäristön kuvaus

Eteläkaakko-pohjoisluode-suuntainen leveä tasainen harjujakso, kuivaa mäntykangasta; aluskasvillisuus sammalta, jäkälää, kanervaa ja puolukkaa; nuorta kasvatusmetsää.

Kohteen kuvaus

Kohde sijaitsee harjun itälaidalla kohteen Isokangas 1, Reiska no. 147571) keskiosassa. Rikkoutuneesta maanpinnasta löytyi kvartsi-iskos (maaperä on aivan kivetöntä hiekkaa), paikalla maa oli osittain palanut. Muita asuinpaikkaan viittaavia havaintoja ei tehty.

Kohteen rajaus

Kohde rajautuu pistemäisesti.

Tulkinta

Lisätietoja

Toimenpiteet

Tarkastukset

Tila: 3 Toteutettu	Laji: 6 Suojeluarvojen tarkastus	Tarkastusvuosi: 2012
Tarkastuspvm: 24.8.2012	Tarkastaja: H.-P. Schulz	

Kuvaus: KMO-kulttuuriperintöinventointi

Viranomais-rekisterinro:		**Kunto:**	0 Ei määritelty
		Olotila:	2 Ei käytössä
Arvotus:	4 Esitys mj-luokka III	**Kohteen suojelu:**	9 Muu suojeluarvo
Selitys:		**Selitys:**	

Ympäristön suojelu:	0 Ei määritelty
Selitys:	

Löytöpaikka kuvan keskellä, pohjoisesta.

Kohdetyyppi:	2 Asuinpaikat?	Copyright:	© *Metsähallitus 2008* © *Maanmittauslaitos 1/MML/08*
Koordinaatit:	X 7136414, Y 3466633, Z 101	Mittakaava:	1:9532

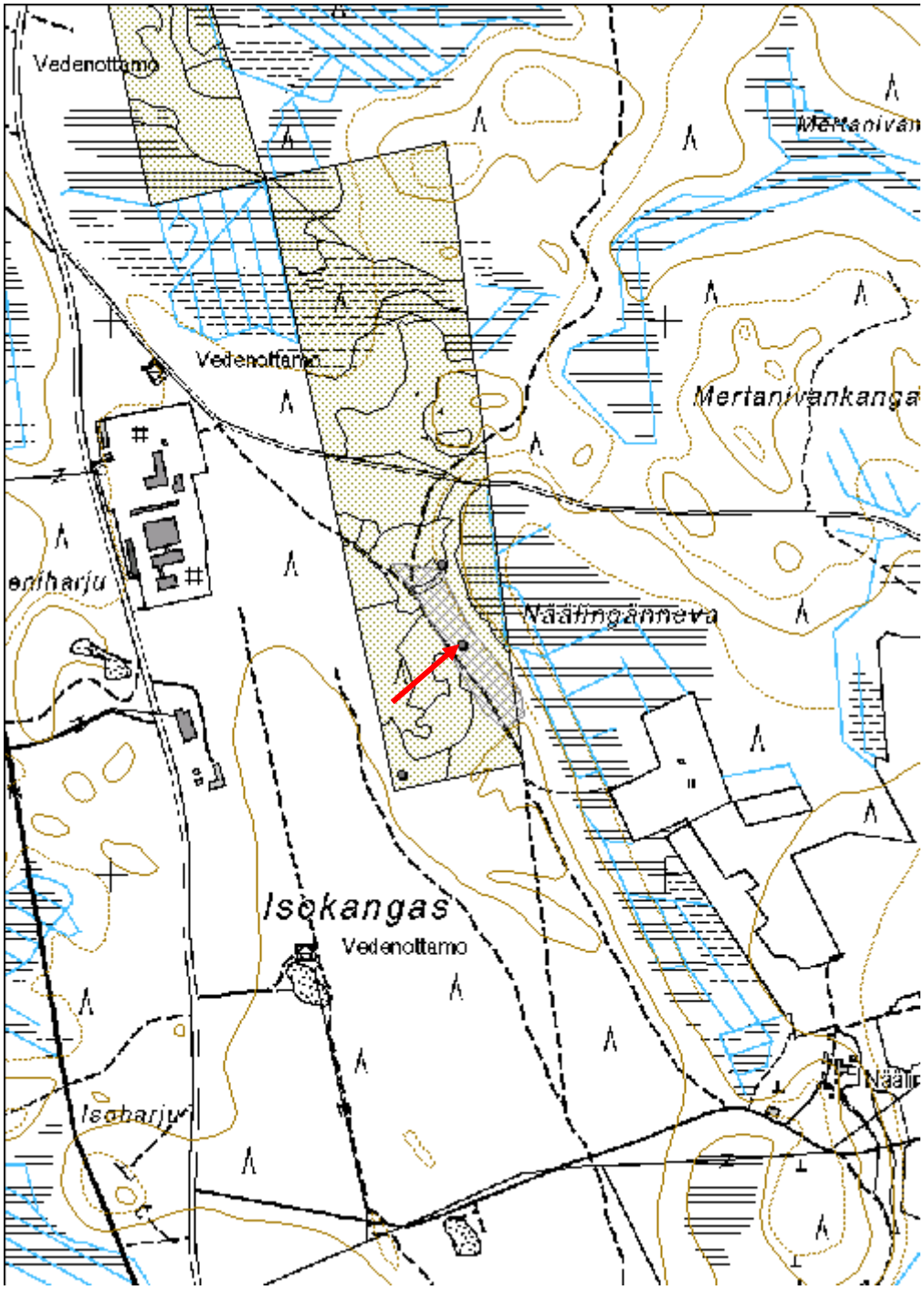

Isokangas 4 Kivikautinen asuinpaikka	MH-tunnus: 147575

Kohdetyyppi:	1 Asuinpaikat	**Haltija:**	151 Metsätalous Pohjanmaa
Ajoitus:	7111 Kivikausi	**Ylläpitäjä:**	151 Metsätalous Pohjanmaa
Rakentamisvuosi:		**Kunta:**	791 SIIKALATVA
Lukumäärä:	1		

Koordinaatti-selitys:		**Geometria tuotettu:**	4 Gps-mittaus, korjaamaton
Koordinaatit:	X 7136559, Y 3466596, Z 100	**Löydöt:**	

Taustatiedot

Kohde löytyi inventoinnissa 24.8.2012.

Ympäristön kuvaus

Eteläkaakko-pohjoisluode-suuntainen leveä tasainen harjujakso, kuivaa mäntykangasta; aluskasvillisuus sammalta, jäkälää, kanervaa ja puolukkaa; nuorta kasvatusmetsää.

Kohteen kuvaus

Kohde sijaitsee harjun itälaidalla kohteen Isokangas 1 (Reiska no. 147571) pohjoispuolella. Jyrkän muinaisen rantatörmän yläpuolella löytyi koneen ajourasta n 15 x 5 m alueelta kvartsikaavin ja 10 kvartsi-iskosta. Lisäksi havaittiin joitakin palaneita kiviä ja läikkiä likamaata/palanutta maata.

Kohteen rajaus

Kohde rajautuu pistemäisesti.

Tulkinta

Todennäköisesti pienalainen leiripaikka.

Lisätietoja

Toimenpiteet

Tarkastukset

Tila: 3 Toteutettu Laji: 6 Suojeluarvojen tarkastus Tarkastusvuosi: 2012
Tarkastuspvm: 24.8.2012 Tarkastaja: H.-P. Schulz
Kuvaus: KMO-kulttuuriperintöinventointi

Viranomais-		**Kunto:**	3 Huono

rekisterinro:			
		Olotila:	2 Ei käytössä
Arvotus:	3 Esitys mj-luokka II	**Kohteen suojelu:**	9 Muu suojeluarvo
Selitys:		**Selitys:**	

Ympäristön suojelu:	0 Ei määritelty
Selitys:	

Yleiskuva kaakosta.

Kohdetyyppi:	1 Asuinpaikat	Copyright:	*© Metsähallitus 2008* *© Maanmittauslaitos 1/MML/08*
Koordinaatit:	X 7136559, Y 3466596, Z 100	Mittakaava:	1:9532

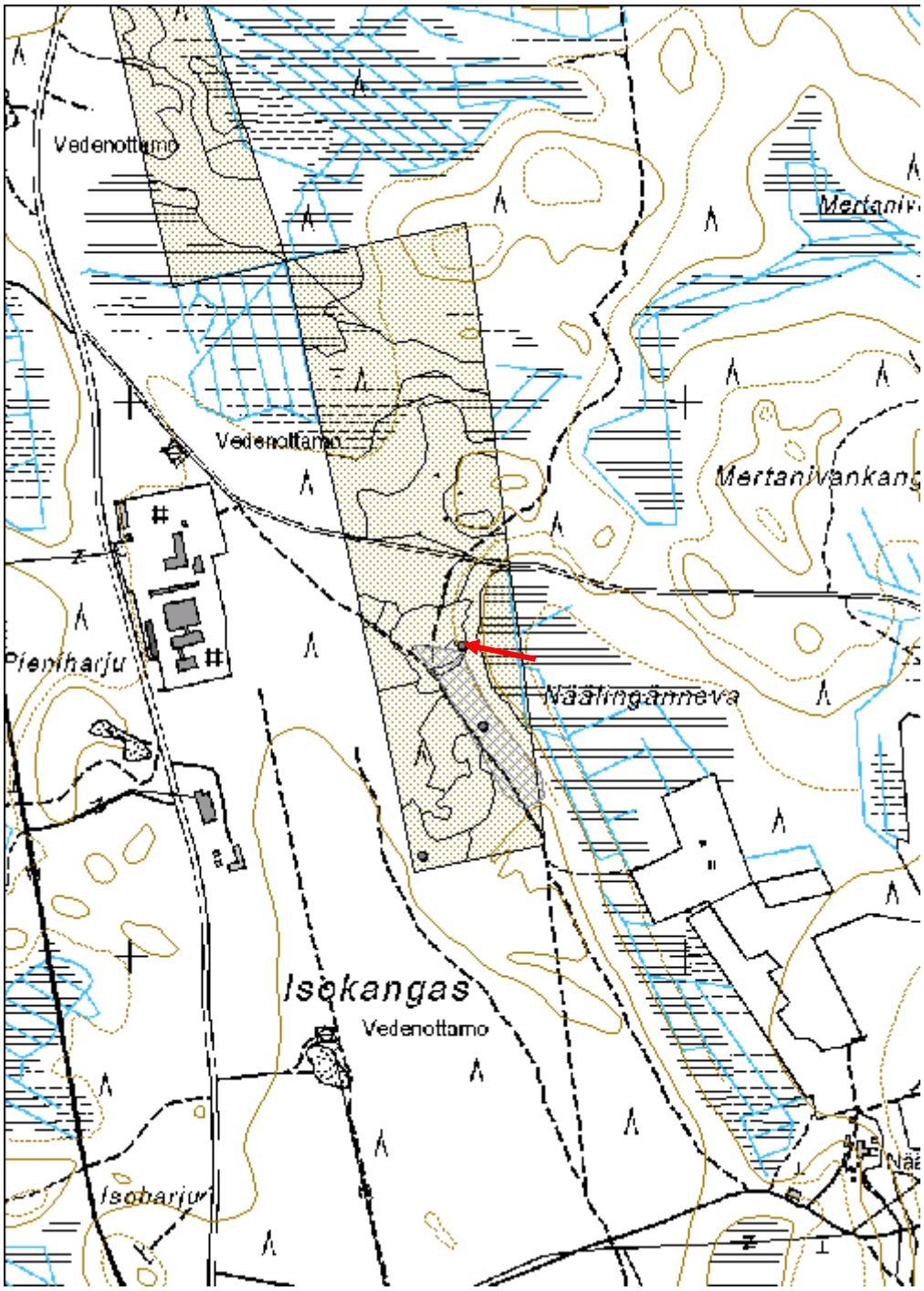

Ritomäki 3 Liesi	MH-tunnus: 147584

Kohdetyyppi:	2 Asuinpaikat?	**Haltija:**	151 Metsätalous Pohjanmaa
Ajoitus:	7117 Esihistoriallinen aika	**Ylläpitäjä:**	151 Metsätalous Pohjanmaa
Rakentamisvuosi:		**Kunta:**	791 SIIKALATVA
Lukumäärä:	1		

Koordinaatti-selitys:		**Geometria tuotettu:**	4 Gps-mittaus, korjaamaton
Koordinaatit:	X 7126184, Y 3456173, Z 96	**Löydöt:**	

Taustatiedot

Kohde löydettiin inventoinnissa 24.8.2012.

Ympäristön kuvaus

Korkea osittain jyrkkärinteinen mäki, laella huuhtoutunutta kivikkoa, rinteillä soraa, alempana hiekkaa, kuivaa mäntykangasta; aluskasvillisuus sammalta, jäkälää ja puolukkaa.

Kohteen kuvaus

Kohde sijaitsee mäen loivalla etelärinteellä, tervahaudasta Ritomäki 2 (Reiska no.147583) 50 m länsilounaaseen. Äestysurassa havaittiin puolen neliömetrin alalta keskittymä palaneita kiviä ja punertavaa palanutta maata. Uran ulkopuolella kivet olivat huuhtoutumiskerroksen alaosassa ja sen alla. Muita asuinpaikkaan viittaavia merkkejä ei havaittu.

Kohteen rajaus

Kohde rajautuu pistemäisesti.

Tulkinta

Huuhtoutumiskerroksen perusteella liesi on esihistoriallinen.

Lisätietoja

Toimenpiteet

Tarkastukset

Tila: 3 Toteutettu Laji: 6 Suojeluarvojen tarkastus Tarkastusvuosi: 2012
Tarkastuspvm: 24.8.2012 Tarkastaja: H.-P. Schulz
Kuvaus: KMO-kulttuuriperintöinventointi

Viranomais-rekisterinro:		**Kunto:**	3 Huono
		Olotila:	2 Ei käytössä
Arvotus:	3 Esitys mj-luokka II	**Kohteen suojelu:**	9 Muu suojeluarvo
Selitys:		**Selitys:**	

Ympäristön suojelu:	0 Ei määritelty
Selitys:	

Lähikuva liedestä, vasemmalla T. Schulz, idästä.

Kohdetyyppi:	2 Asuinpaikat?	Copyright:	© *Metsähallitus 2008* © *Maanmittauslaitos 1/MML/08*
Koordinaatit:	X 7126184, Y 3456173, Z 96	Mittakaava:	1:10000

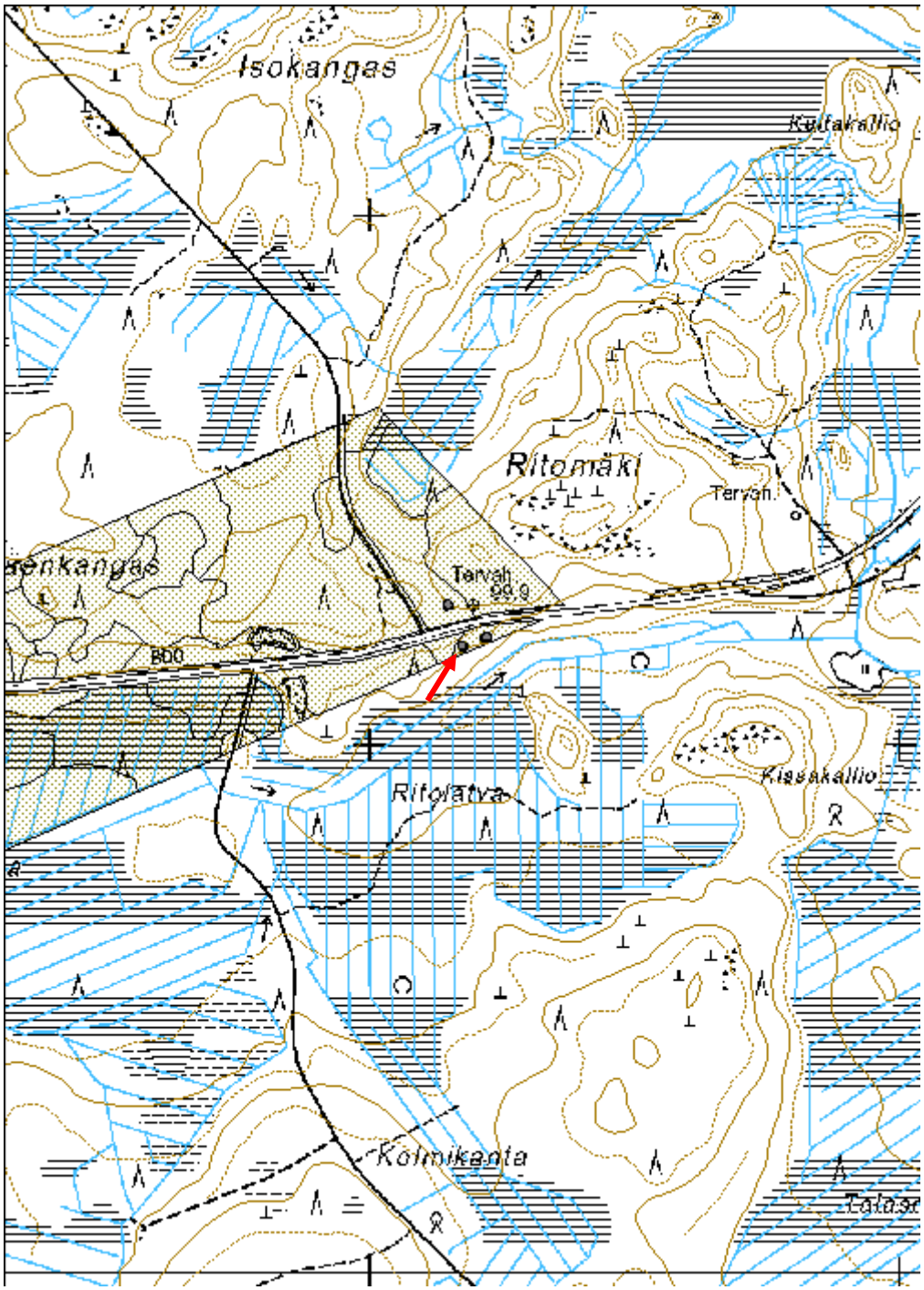

Historialliset kohteet, esitys mj-luokka II

Pikku-Pöljä 1 Tervahauta	MH-tunnus: 147448

Kohdetyyppi:	9 Valmistuspaikat/työpaikat	**Haltija:**	151 Metsätalous Pohjanmaa
Ajoitus:	7116 Uusi aika	**Ylläpitäjä:**	151 Metsätalous Pohjanmaa
Rakentamisvuosi:		**Kunta:**	791 SIIKALATVA
Lukumäärä:	1		

Koordinaatti-selitys:		**Geometria tuotettu:**	4 Gps-mittaus, korjaamaton
Koordinaatit:	X 7129464, Y 3486874, Z 138	**Löydöt:**	

Taustatiedot

Kohde tarkastettiin inventoinnissa 23.8.2012, lähde Sutigis.

Ympäristön kuvaus

Soiden ympäröimä kangas, jonka lakialueella on kalliopaljastumia ja rinteillä hienoa hiekkaa. Kuivahkoa mäntykangasta, alarinteillä rehevähköä sekametsää.

Kohteen kuvaus

Kohde sijaitsee kankaan lounaisrinteellä; kaksoishauta, läpimitta ulompi valli mukaan lukien 20 m, sisempi valli mukaan lukien 16 m, kuopan halkaisija 12 m ja syvyys1,8 m. Halssi suuntautuu länteen, pituus 5 m ja syvyys 1,9 m. Haudan päällä kasvaa isoja haapoja ja koivuja.

Kohteen rajaus

Kohde rajautuu pistemäisesti.

Tulkinta

Tervahauta

Lisätietoja

Toimenpiteet

Tarkastukset

Tila: 3 Toteutettu	Laji: 6 Suojeluarvojen tarkastus	Tarkastusvuosi: 2012
Tarkastuspvm: 23.8.2012	Tarkastaja: H.-P. Schulz	

Kuvaus: KMO-kulttuuriperintöinventointi

Viranomais-rekisterinro:		**Kunto:**	2 Keskinkertainen
		Olotila:	2 Ei käytössä
Arvotus:	3 Esitys mj-luokka II	**Kohteen suojelu:**	9 Muu suojeluarvo
Selitys:		**Selitys:**	

Ympäristön suojelu:	0 Ei määritelty
Selitys:	

Tervahaudan kuoppa on kokonaan aluskasvillisuuden peittämä, lounaasta.

Kohdetyyppi:	9 Valmistuspaikat/työpaikat	Copyright:	© *Metsähallitus 2008* © *Maanmittauslaitos 1/MML/08*
Koordinaatit:	X 7129464, Y 3486874, Z 138	Mittakaava:	1:10000

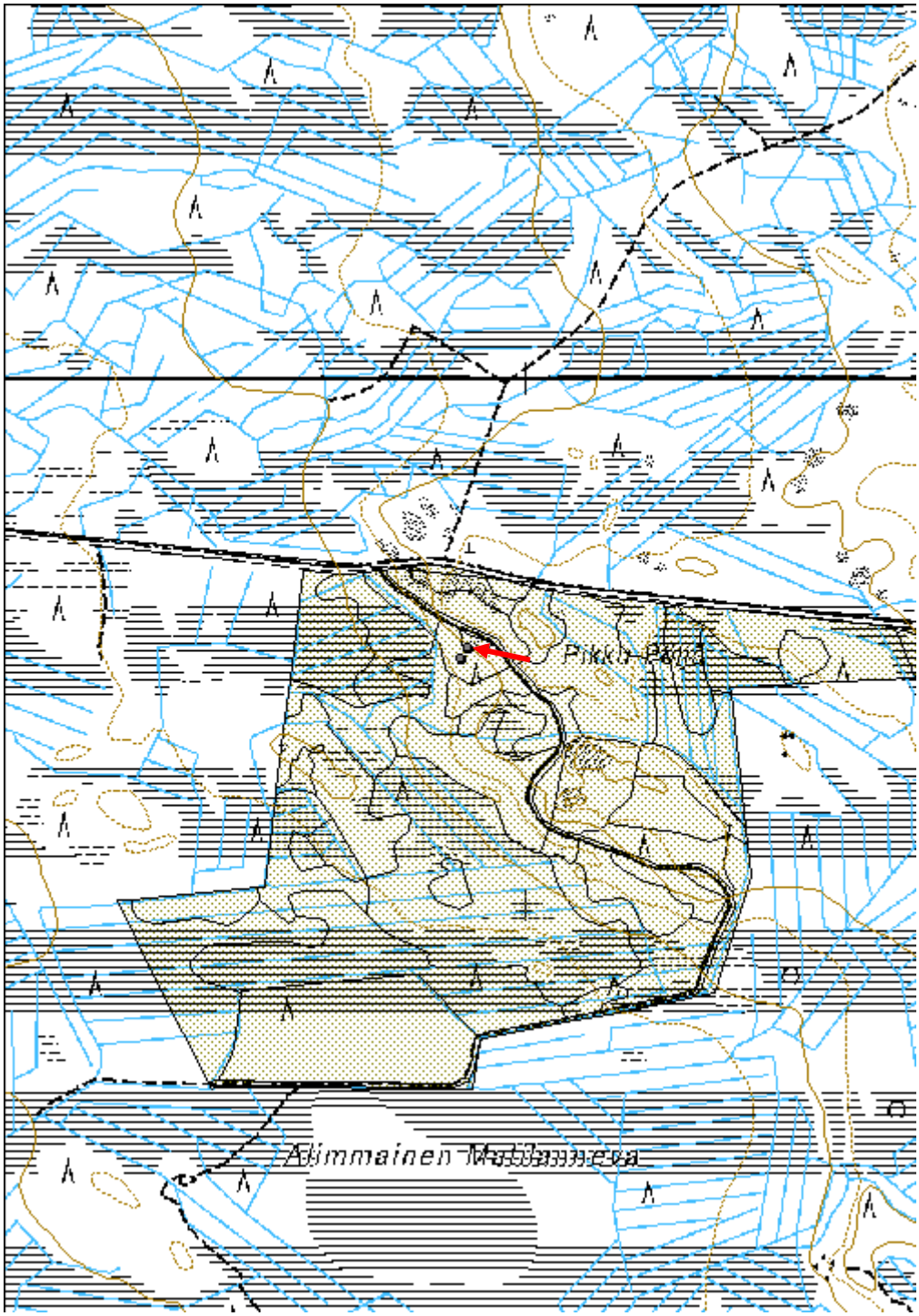

Pikku-Pöljä 2 Tervapirtti jäännös

MH-tunnus: 147449

Kohdetyyppi:	1 Asuinpaikat	**Haltija:**	151 Metsätalous Pohjanmaa
Ajoitus:	7116 Uusi aika	**Ylläpitäjä:**	151 Metsätalous Pohjanmaa
Rakentamisvuosi:		**Kunta:**	791 SIIKALATVA
Lukumäärä:	1		

Koordinaatti-selitys:		**Geometria tuotettu:**	4 Gps-mittaus, korjaamaton
Koordinaatit:	X 7129485, Y 3486887, Z 139	**Löydöt:**	

Taustatiedot

Kohde löytyi inventoinnissa 23.8.2012.

Ympäristön kuvaus

Soiden ympäröimä kangas, jonka lakialueella on kalliopaljastumia ja rinteillä hienoa hiekkaa. Kuivahkoa mäntykangasta, alarinteillä rehevähköä sekametsää.

Kohteen kuvaus

Tervahaudasta (kohde Pikku-Pöljä 1, Reiska no. 147448) 25 m lounaaseen on kiukaan jäänteet, mitat 2,1 x 1,9 m, korkeus 0,6. Rakenne on sammalen ja puolukan peittämä. Humuksen alta havaittiin palaneita kiviä ja nokimaata.

Kohteen rajaus

Kohde rajautuu pistemäisesti

Tulkinta

Tervapirtin jäännös

Lisätietoja

Toimenpiteet

Tarkastukset

Tila: 3 Toteutettu Laji: 6 Suojeluarvojen tarkastus Tarkastusvuosi: 2012
Tarkastuspvm: 23.8.2012 Tarkastaja: H.-P. Schulz
Kuvaus: KMO-kulttuuriperintöinventointi

Viranomais-rekisterinro:		**Kunto:**	3 Huono
		Olotila:	2 Ei käytössä

Arvotus:	3 Esitys mj-luokka II	**Kohteen suojelu:**	9 Muu suojeluarvo
Selitys:		**Selitys:**	

Ympäristön suojelu:	0 Ei määritelty
Selitys:	



Kiukaan jäänteet kaakosta.

Kohdetyyppi:	1 Asuinpaikat	Copyright:	© *Metsähallitus 2008* © *Maanmittauslaitos 1/MML/08*
Koordinaatit:	X 7129485, Y 3486887, Z 139	Mittakaava:	1:10000

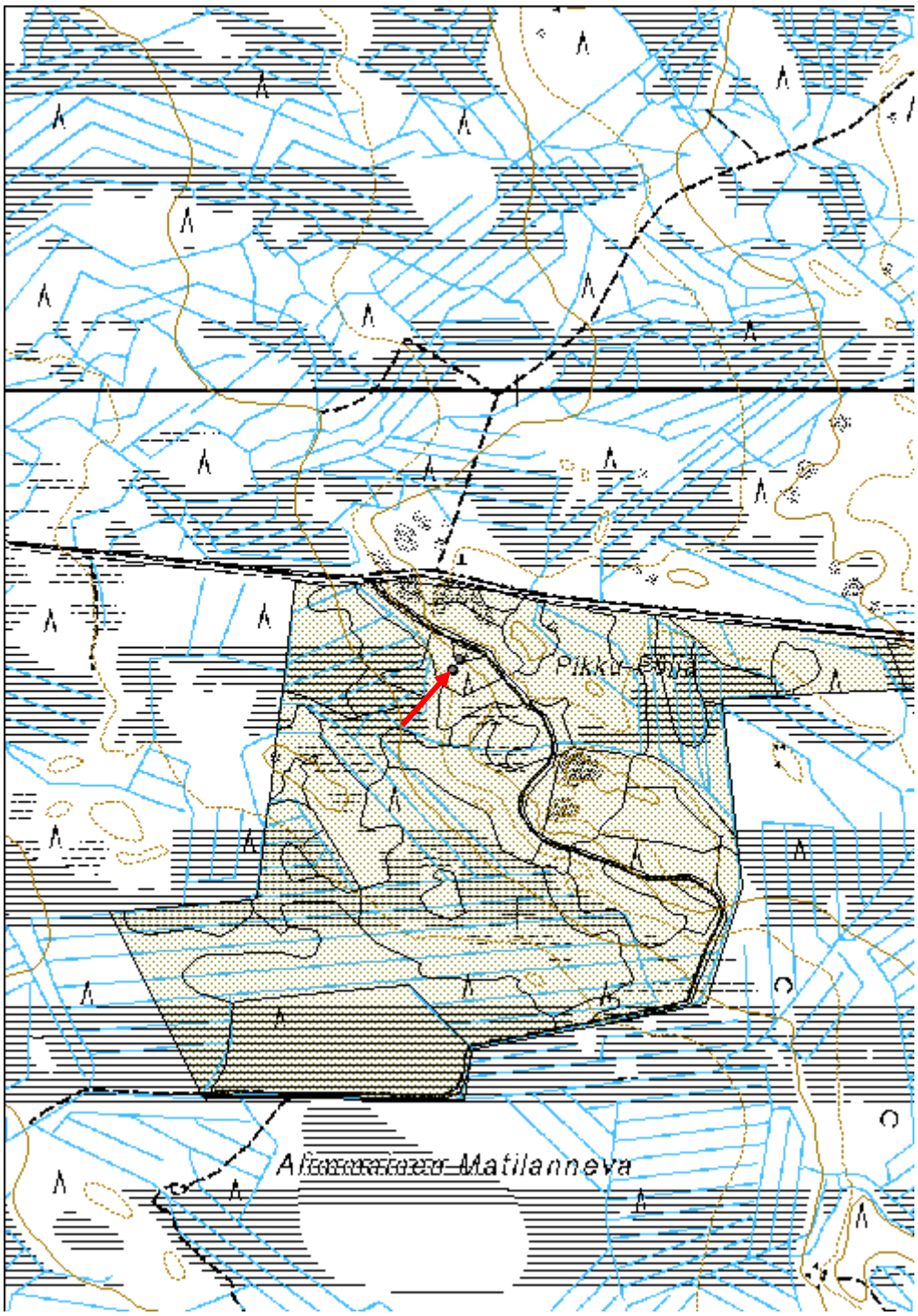

Ylimmäinen Tervakangas Tervahauta	MH-tunnus: 147450

Kohdetyyppi:	9 Valmistuspaikat/työpaikat	**Haltija:**	151 Metsätalous Pohjanmaa
Ajoitus:	7116 Uusi aika	**Ylläpitäjä:**	151 Metsätalous Pohjanmaa
Rakentamisvuosi:		**Kunta:**	791 SIIKALATVA
Lukumäärä:	1		

Koordinaatti-selitys:		**Geometria tuotettu:**	4 Gps-mittaus, korjaamaton
Koordinaatit:	X 7128225, Y 3484313, Z 122	**Löydöt:**	

Taustatiedot

Kohde tarkastettiin inventoinnissa 23.8.2012, lähde Sutigis.

Ympäristön kuvaus

Rämeen ympäröimä pieni kohoama lammen rannalla, rehevähkö sekametsä.

Kohteen kuvaus

Hauta sijaitsee aivan lammen rannassa, läpimitta valli mukaan lukien 19 m, vallin korkeus 1,8 m; kuopan läpimitta 11 m ja syvyys 1,8 m. Halssi suuntautuu luoteeseen, lammen suuntaan, pituus 4 m ja syvyys 2 m. Haudan päällä kasvaa eri-ikäisiä lehtipuita. Majava on tehnyt kolon haudan alle halssin kautta, rannalla oli tuoreita jälkiä; lammen puronniskassa on hajotettu majavanpato.

Kohteen rajaus

Kohde rajautuu pistemäisesti.

Tulkinta

Tervahauta

Lisätietoja

Toimenpiteet

Tarkastukset

Tila: 3 Toteutettu Laji: 6 Suojeluarvojen tarkastus Tarkastusvuosi: 2012
Tarkastuspvm: 23.8.2012 Tarkastaja: H.-P. Schulz
Kuvaus: KMO-kulttuuriperintöinventointi

Viranomais-		**Kunto:**	2 Keskinkertainen

rekisterinro:			
		Olotila:	2 Ei käytössä
Arvotus:	3 Esitys mj-luokka II	**Kohteen suojelu:**	9 Muu suojeluarvo
Selitys:		**Selitys:**	

Ympäristön suojelu:	0 Ei määritelty
Selitys:	

Tervahaudan kuoppa lounaasta.

Majavan kaivama kolo tervahaudan halssissa

Tervalampi idästä, taustassa padon jäänteet.

Kohdetyyppi:	9 Valmistuspaikat/työpaikat	Copyright:	© *Metsähallitus 2008* © *Maanmittauslaitos 1/MML/08*
Koordinaatit:	X 7128225, Y 3484313, Z 122	Mittakaava:	1:10000

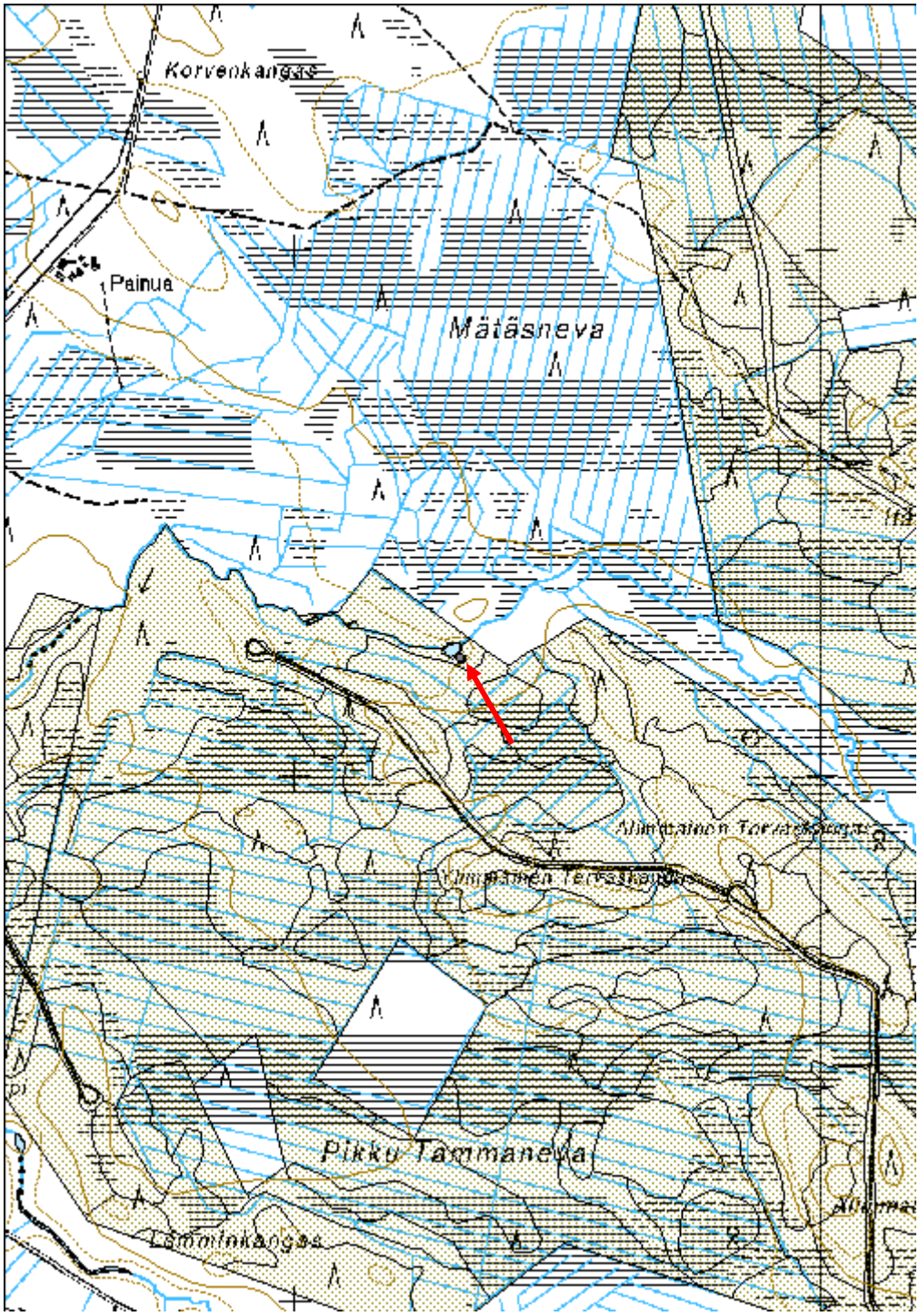

Loukkukaarto Tervahauta

MH-tunnus: 147451

Kohdetyyppi:	9 Valmistuspaikat/työpaikat	**Haltija:**	151 Metsätalous Pohjanmaa
Ajoitus:	7116 Uusi aika	**Ylläpitäjä:**	151 Metsätalous Pohjanmaa
Rakentamisvuosi:		**Kunta:**	791 SIIKALATVA
Lukumäärä:	1		

Koordinaatti-selitys:		**Geometria tuotettu:**	4 Gps-mittaus, korjaamaton
Koordinaatit:	X 7125777, Y 3486654, Z 140	**Löydöt:**	

Taustatiedot

Kohde tarkastettiin inventoinnissa 23.8.2012, se on merkitty peruskartalle.

Ympäristön kuvaus

Kaakkois-luode-suuntainen hiekkaharjanne suoalueen keskellä, kuivahko mäntykangasta, reunoilla rehevämpää sekametsää.

Kohteen kuvaus

Kohde sijaitsee harjanteen lounaislaidalla, mahdollisesti kaksoishauta, läpimitta valli mukaan lukien 20 m, kuopan läpimitta 11 m ja syvyys 1,9 m. Halssi suuntautuu länteen, pituus 6 m ja syvyys 2,4 m. Haudan päällä kasvaa eri-ikäisiä lehti- ja havupuita.

Kohteen rajaus

Kohde rajautuu pistemäisesti.

Tulkinta

Tervahauta

Lisätietoja

Toimenpiteet

Tarkastukset

Tila: 3 Toteutettu Laji: 6 Suojeluarvojen tarkastus Tarkastusvuosi: 2012
Tarkastuspvm: 23.8.2012 Tarkastaja: H.-P. Schulz
Kuvaus: KMO-kulttuuriperintöinventointi

Viranomais-rekisterinro:		**Kunto:**	2 Keskinkertainen

		Olotila:	2 Ei käytössä
Arvotus:	3 Esitys mj-luokka II	**Kohteen suojelu:**	9 Muu suojeluarvo
Selitys:		**Selitys:**	

Ympäristön suojelu:	0 Ei määritelty
Selitys:	

Tervahaudan kuoppa etelästä.

Kohdetyyppi:	9 Valmistuspaikat/työpaikat	Copyright:	© *Metsähallitus 2008* © *Maanmittauslaitos 1/MML/08*
Koordinaatit:	X 7125777, Y 3486654, Z 140	Mittakaava:	1:10000

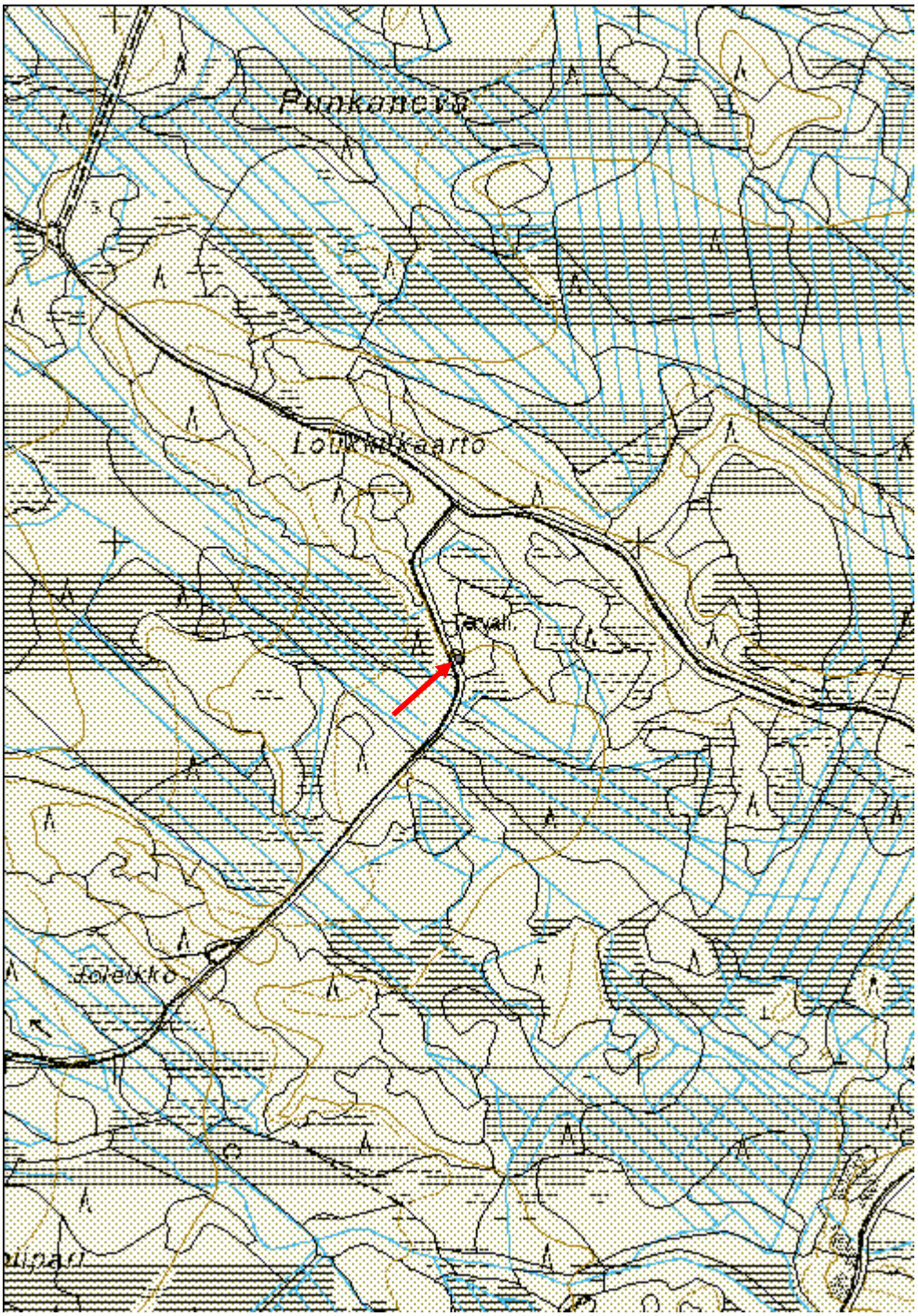

Kettulankangas 1 Tervahauta

MH-tunnus: 147452

Kohdetyyppi:	9 Valmistuspaikat/työpaikat	**Haltija:**	151 Metsätalous Pohjanmaa
Ajoitus:	7116 Uusi aika	**Ylläpitäjä:**	151 Metsätalous Pohjanmaa
Rakentamisvuosi:		**Kunta:**	791 SIIKALATVA
Lukumäärä:	1		

Koordinaatti-selitys:		**Geometria tuotettu:**	4 Gps-mittaus, korjaamaton
Koordinaatit:	X 7125563, Y 3482760, Z 131	**Löydöt:**	

Taustatiedot

Kohde tarkastettiin inventoinnissa 23.8.2012, lähde Sutigis.

Ympäristön kuvaus

Soiden ympäröimä kuivahko kangas, mäntyvaltaista sekametsää.

Kohteen kuvaus

Hauta sijaitsee kankaan loivalla koillisrinteellä, läpimitta valli mukaan lukien 18 m, kuopan läpimitta 12 m ja syvyys 1,8 m, vallin korkeus 1,4 m. Halssi suuntautuu koilliseen, pituus 4,5 m ja syvyys 2,1 m. Vallin päällä kasvaa isoja mäntyjä.

Kohteen rajaus

Kohde rajautuu pistemäisesti.

Tulkinta

Tervahauta

Lisätietoja

Toimenpiteet

Tarkastukset

Tila: 3 Toteutettu Laji: 6 Suojeluarvojen tarkastus Tarkastusvuosi: 2012
Tarkastuspvm: 23.8.2012 Tarkastaja: H.-P. Schulz
Kuvaus: KMO-kulttuuriperintöinventointi

Viranomais-rekisterinro:		**Kunto:**	2 Keskinkertainen

		Olotila:	2 Ei käytössä
Arvotus:	3 Esitys mj-luokka II	**Kohteen suojelu:**	9 Muu suojeluarvo
Selitys:		**Selitys:**	

Ympäristön suojelu:	0 Ei määritelty
Selitys:	

Yleiskuva kaakosta.

Kohdetyyppi:	9 Valmistuspaikat/työpaikat	Copyright:	© *Metsähallitus 2008* © *Maanmittauslaitos 1/MML/08*
Koordinaatit:	X 7125563, Y 3482760, Z 131	Mittakaava:	1:10000

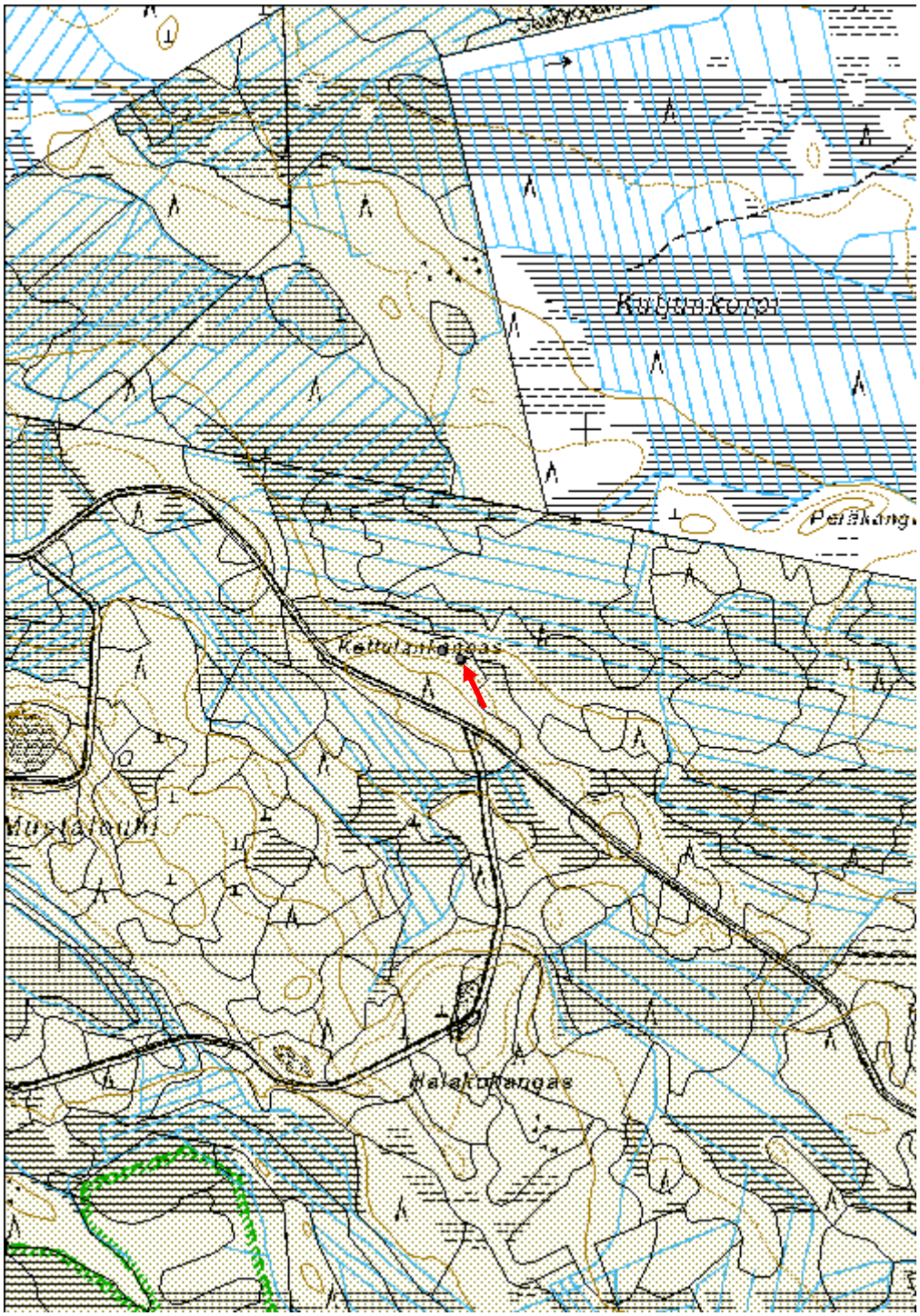

Kettulankangas 2 Tervapirtti jäännös	MH-tunnus: 147453

Kohdetyyppi:	1 Asuinpaikat	**Haltija:**	151 Metsätalous Pohjanmaa
Ajoitus:	7116 Uusi aika	**Ylläpitäjä:**	151 Metsätalous Pohjanmaa
Rakentamisvuosi:		**Kunta:**	791 SIIKALATVA
Lukumäärä:	1		

Koordinaatti-selitys:		**Geometria tuotettu:**	4 Gps-mittaus, korjaamaton
Koordinaatit:	X 7125579, Y 3482725, Z 131	**Löydöt:**	

Taustatiedot

Kohde löytyi inventoinnissa 23.8.2012.

Ympäristön kuvaus

Soiden ympäröimä kuivahko kangas, mäntyvaltaista sekametsää.

Kohteen kuvaus

Tervapirtin jäänteet sijaitsevat tervahaudasta (kohde Kettulankangas 1, Reiska no. 147452) 40 m länsiluoteeseen, maaperustuksen mitat ovat 4 x 4 m, vallin leveys on 0,3-0,5 m ja korkeus 0,3 m. Kiukaan mitat ovat 2,2 x 2,1 m ja korkeus 0,7 m. Rakenteet ovat sammalen ja puolukan peitossa.

Kohteen rajaus

Kohde rajautuu pistemäisesti.

Tulkinta

Tervapirtin jäännös

Lisätietoja

Toimenpiteet

Tarkastukset

Tila: 3 Toteutettu Laji: 6 Suojeluarvojen tarkastus Tarkastusvuosi: 2012
Tarkastuspvm: 23.8.2012 Tarkastaja: H.-P. Schulz
Kuvaus: KMO-kulttuuriperintöinventointi

Viranomais-rekisterinro:		**Kunto:**	3 Huono
		Olotila:	2 Ei käytössä

Arvotus:	3 Esitys mj-luokka II	**Kohteen suojelu:**	2 Muinaisjäännösrekisteri II
Selitys:		**Selitys:**	

Ympäristön suojelu:	0 Ei määritelty
Selitys:	

Yleiskuva idästä, kiuas nuolen kohdalla.

Kohdetyyppi:	1 Asuinpaikat	Copyright:	© *Metsähallitus 2008* © *Maanmittauslaitos 1/MML/08*
Koordinaatit:	X 7125579, Y 3482725, Z 131	Mittakaava:	1:10000

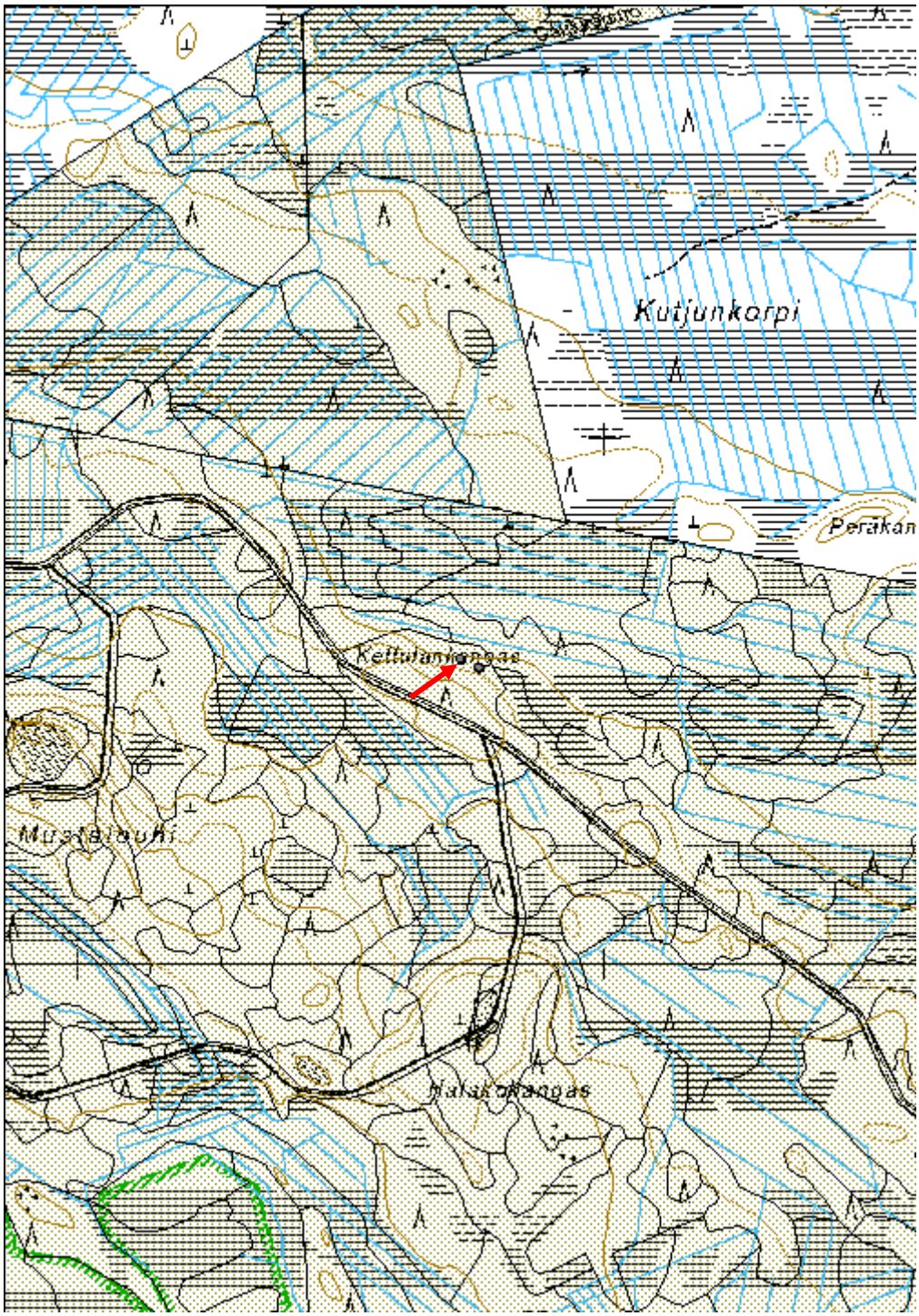

Palokangas 1 Tervahauta	MH-tunnus: 147454

Kohdetyyppi:	9 Valmistuspaikat/työpaikat	**Haltija:**	151 Metsätalous Pohjanmaa
Ajoitus:	7116 Uusi aika	**Ylläpitäjä:**	151 Metsätalous Pohjanmaa
Rakentamisvuosi:		**Kunta:**	791 SIIKALATVA
Lukumäärä:	1		

Koordinaatti-selitys:		**Geometria tuotettu:**	4 Gps-mittaus, korjaamaton
Koordinaatit:	X 7125736, Y 3472957, Z 128	**Löydöt:**	

Taustatiedot

Kohde tarkastettiin inventoinnissa 23.8.2012, lähde Sutigis; kohde on merkitty peruskartalle..

Ympäristön kuvaus

Kaakko-luode-suuntainen leveä tasainen harjujakso, kuivaa mäntykangasta, paikoitellen pieniä soistuneita alueita; aluskasvillisuus sammalta, jäkälää ja puolukkaa.

Kohteen kuvaus

Kohde sijaitsee harjun lounaisosassa, haudan läpimitta valli mukaan lukien 17 m, kuopan läpimitta 10 m ja syvyys 1,8 m. Halssi suuntautuu etelään, pituus 7 m ja syvyys 2,2 m. Haudan päällä kasvaa keskikokoisia mäntyjä.

Kohteen rajaus

Kohde rajautuu pistemäisesti

Tulkinta

Tervahauta

Lisätietoja

Toimenpiteet

Tarkastukset

Tila: 3 Toteutettu Laji: 6 Suojeluarvojen tarkastus Tarkastusvuosi: 2012
Tarkastuspvm: 23.8.2012 Tarkastaja: H.-P. Schulz
Kuvaus: KMO-kulttuuriperintöinventointi

Viranomais-		**Kunto:**	1 Hyvä

rekisterinro:			
		Olotila:	2 Ei käytössä
Arvotus:	3 Esitys mj-luokka II	**Kohteen suojelu:**	9 Muu suojeluarvo
Selitys:		**Selitys:**	

Ympäristön suojelu:	0 Ei määritelty
Selitys:	

Yleiskuva lounaasta.

Kohdetyyppi:	9 Valmistuspaikat/työpaikat	Copyright:	© *Metsähallitus 2008* © *Maanmittauslaitos 1/MML/08*
Koordinaatit:	X 7125736, Y 3472957, Z 128	Mittakaava:	1:10000

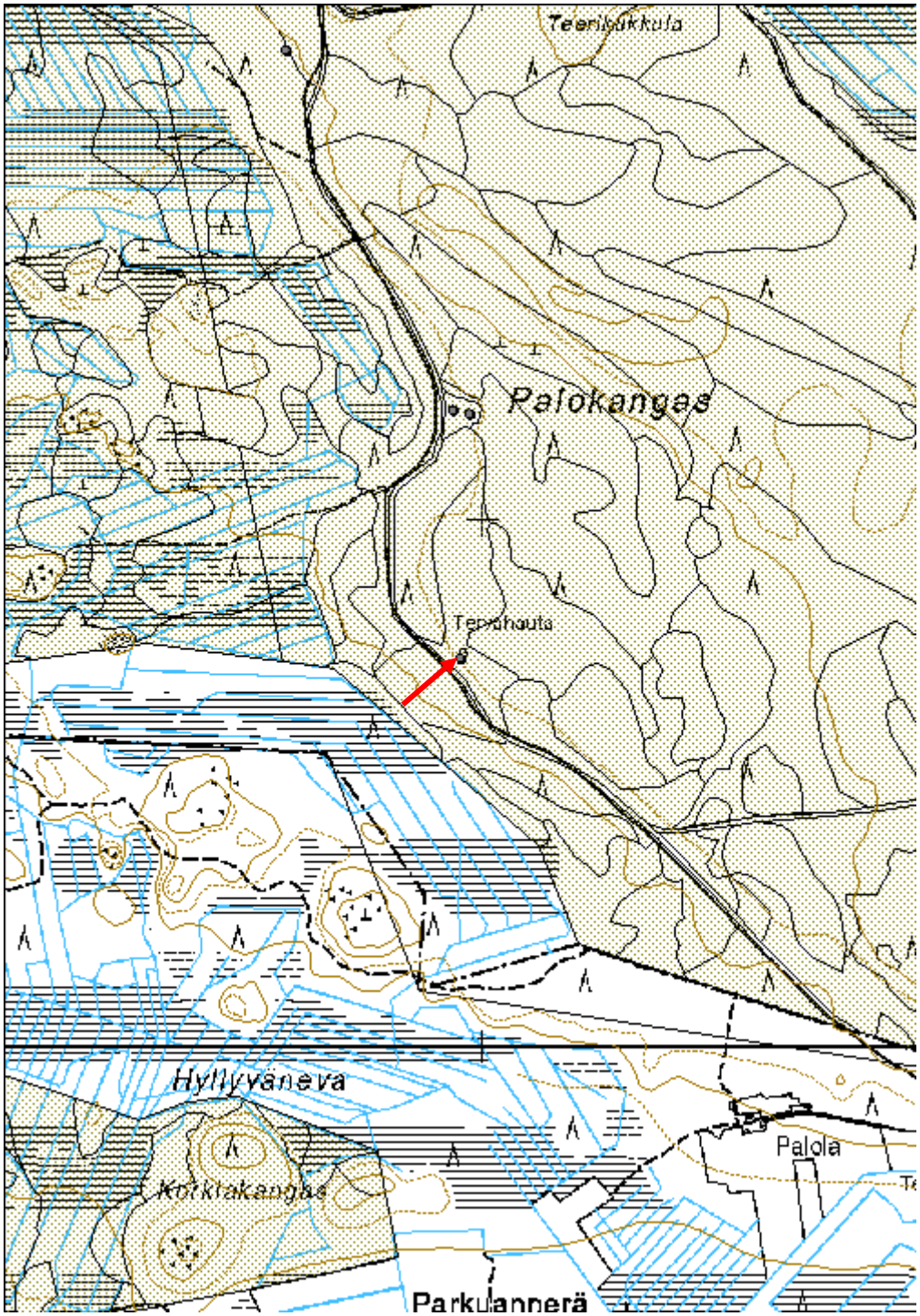

Palokangas 2 Tervahauta	MH-tunnus: 147455

Kohdetyyppi:	9 Valmistuspaikat/työpaikat	**Haltija:**	151 Metsätalous Pohjanmaa
Ajoitus:	7116 Uusi aika	**Ylläpitäjä:**	151 Metsätalous Pohjanmaa
Rakentamisvuosi:		**Kunta:**	791 SIIKALATVA
Lukumäärä:	1		

Koordinaatti-selitys:		**Geometria tuotettu:**	4 Gps-mittaus, korjaamaton
Koordinaatit:	X 7126201, Y 3472974, Z 128	**Löydöt:**	

Taustatiedot

Kohde tarkastettiin inventoinnissa 23.8.2012, lähde Sutigis.

Ympäristön kuvaus

Kaakko-luode-suuntainen leveä tasainen harjujakso, kuivaa mäntykangasta, paikoitellen pieniä soistuneita alueita; aluskasvillisuus sammalta, jäkälää ja puolukkaa.

Kohteen kuvaus

Hauta sijaitsee harjun lounaisosassa, läpimitta valli mukaan lukien 19 m, kuopan läpimitta 13 m ja syvyys 2,2 m. Halssi suuntautuu länteen, pituus 10 m ja syvyys 2,1 m. Haudan päällä kasvaa isoja mäntyjä. Haudan ympärillä on useita kuoppia.

Kohteen rajaus

Kohde rajautuu pistemäisesti.

Tulkinta

Tervahauta

Lisätietoja

Toimenpiteet

Tarkastukset

Tila: 3 Toteutettu Laji: 6 Suojeluarvojen tarkastus Tarkastusvuosi: 2012
Tarkastuspvm: 23.8.2012 Tarkastaja: H.-P. Schulz
Kuvaus: KMO-kulttuuriperintöinventointi

Viranomais-rekisterinro:		**Kunto:**	1 Hyvä

		Olotila:	2 Ei käytössä
Arvotus:	3 Esitys mj-luokka II	**Kohteen suojelu:**	9 Muu suojeluarvo
Selitys:		**Selitys:**	

Ympäristön suojelu:	0 Ei määritelty
Selitys:	

Yleiskuva lännestä.

Kohdetyyppi:	9 Valmistuspaikat/työpaikat	Copyright:	© *Metsähallitus 2008* © *Maanmittauslaitos 1/MML/08*
Koordinaatit:	X 7126201, Y 3472974, Z 128	Mittakaava:	1:10000

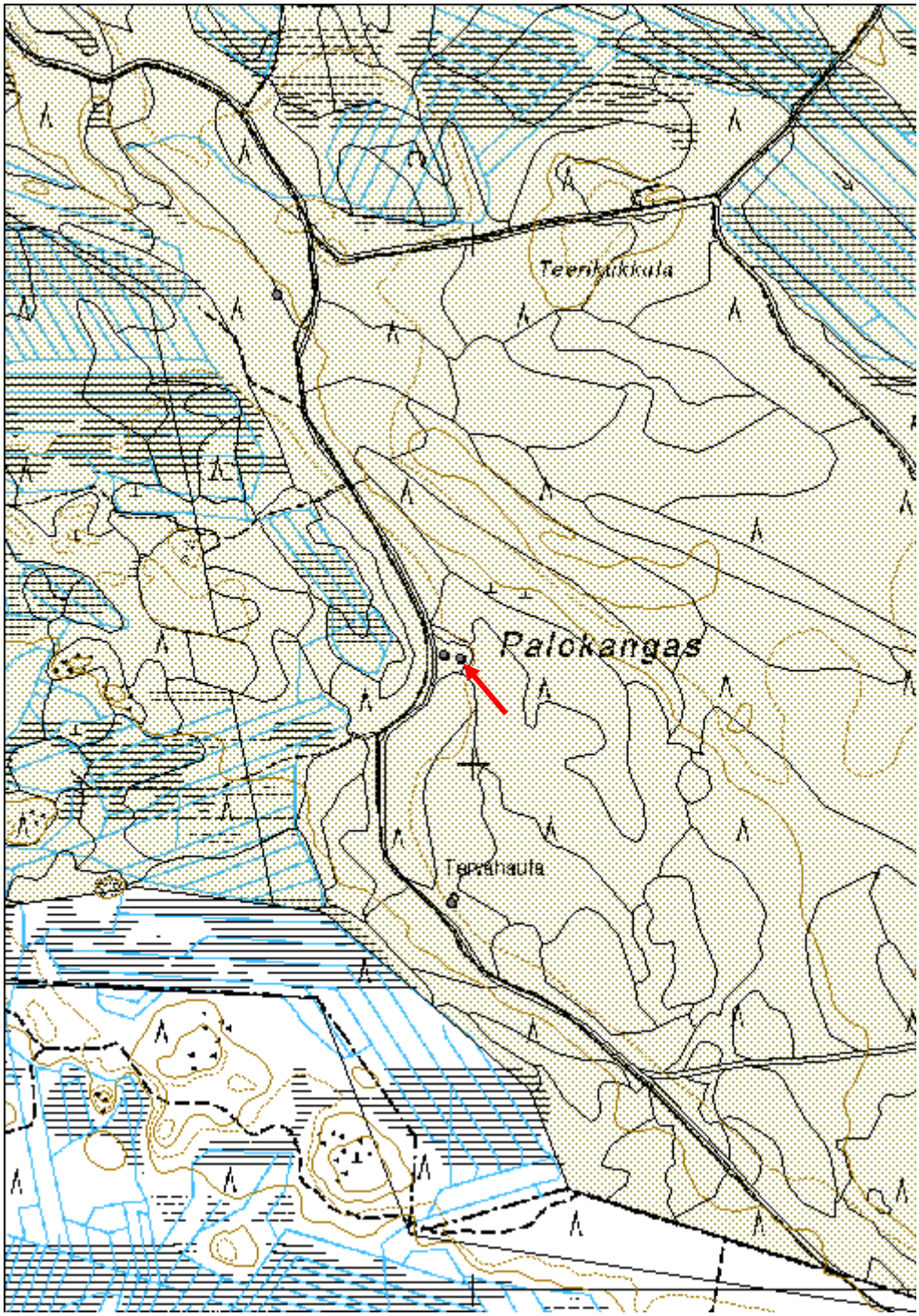

Palokangas 3 Miilu	MH-tunnus: 147456

Kohdetyyppi:	9 Valmistuspaikat/työpaikat	**Haltija:**	151 Metsätalous Pohjanmaa
Ajoitus:	7116 Uusi aika	**Ylläpitäjä:**	151 Metsätalous Pohjanmaa
Rakentamisvuosi:		**Kunta:**	791 SIIKALATVA
Lukumäärä:	2		

Koordinaatti-selitys:		**Geometria tuotettu:**	4 Gps-mittaus, korjaamaton
Koordinaatit:	X 7126208, Y 3472942, Z 127	**Löydöt:**	

Taustatiedot

Kohde löytyi inventoinnissa 23.8.2012.

Ympäristön kuvaus

Kaakko-luode-suuntainen leveä tasainen harjujakso, kuivaa mäntykangasta, paikoitellen pieniä soistuneita alueita; aluskasvillisuus sammalta, jäkälää ja puolukkaa.

Kohteen kuvaus

Kohde sijaitsee harjun lounaisosassa tervahaudasta (kohde Palokangas 2, Reiska no.147455) 30 m länteen, paikalla on kaksi miilua.
1: pyöristyneen suorakulman muotoinen, mitat 11 x 8 m; miilun tasaisen pohjan ympärillä on n. 0,8 m leveä ja 0,5 m syvä oja. Miilun pohjassa on humuksen alla > 15 cm hiiltä ja nokimaata. Vieressä on pieni kuoppa, halkaisija 1 m ja syvyys 0,7 m.
2: kuoppamiilu, sen ympärillä valli; läpimitta valli mukaan lukien 5 m, kuopan läpimitta 3 m ja syvyys 0,5 m. Kuopan pohjassa humuksen alla on > 10 cm hiiltä ja nokimaata.

Kohteen rajaus

Kohde rajautuu pistemäisesti.

Tulkinta

Miilu.

Lisätietoja

Toimenpiteet

Tarkastukset

Tila: 3 Toteutettu Laji: 6 Suojeluarvojen tarkastus Tarkastusvuosi: 2012
Tarkastuspvm: 23.8.2012 Tarkastaja: H.-P. Schulz
Kuvaus: KMO-kulttuuriperintöinventointi

Viranomais-rekisterinro:		**Kunto:**	2 Keskinkertainen

		Olotila:	2 Ei käytössä
Arvotus:	3 Esitys mj-luokka II	**Kohteen suojelu:**	9 Muu suojeluarvo

Ympäristön suojelu:	0 Ei määritelty

Miilu 1 etelästä.

Miilu 2 pohjoisesta.

Kohdetyyppi:	9 Valmistuspaikat/työpaikat	Copyright:	© *Metsähallitus 2008* © *Maanmittauslaitos 1/MML/08*
Koordinaatit:	X 7126208, Y 3472942, Z 127	Mittakaava:	1:10000

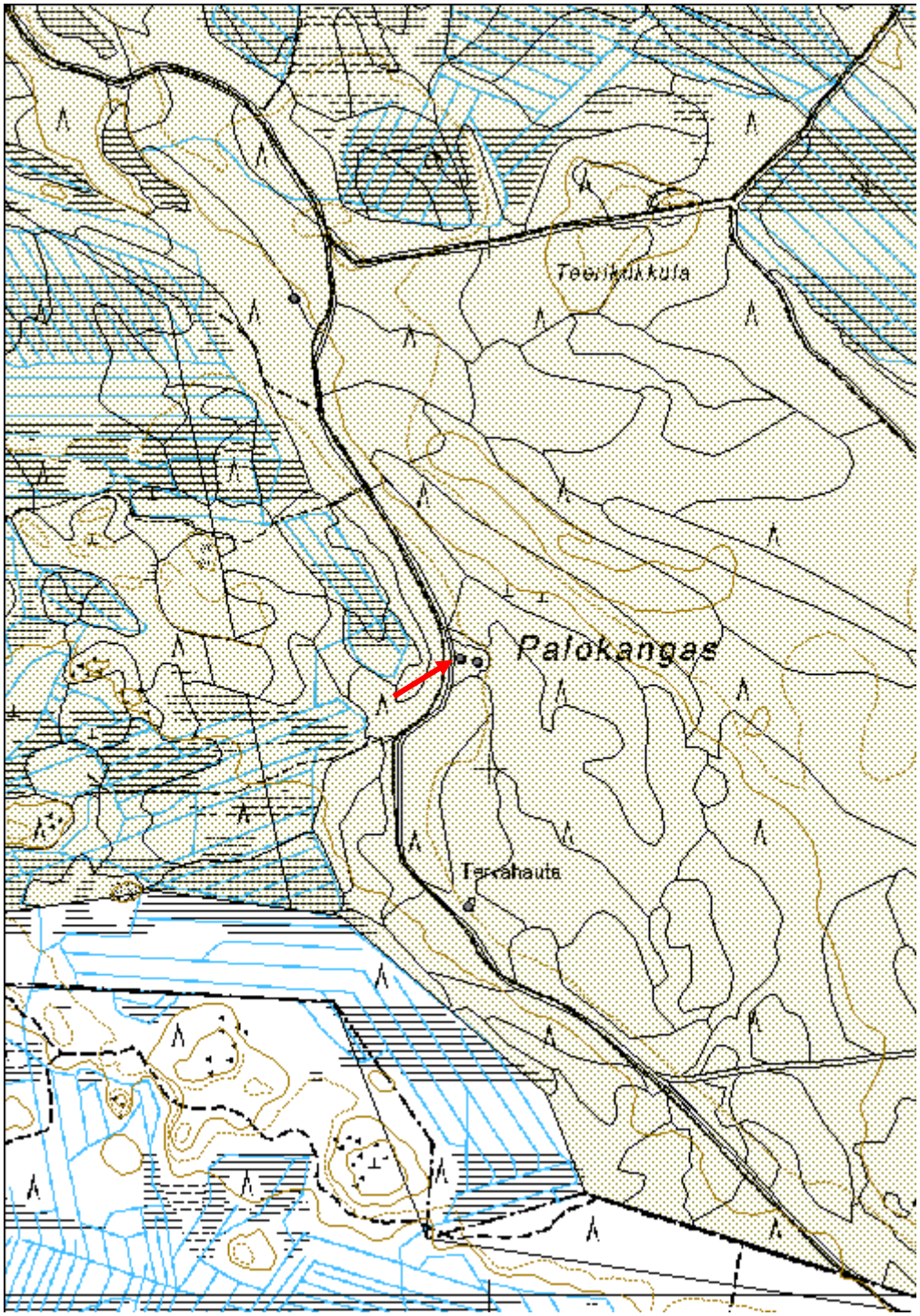

Palokangas 4 Tervahauta	MH-tunnus: 147457

Kohdetyyppi:	9 Valmistuspaikat/työpaikat	**Haltija:**	151 Metsätalous Pohjanmaa
Ajoitus:	7116 Uusi aika	**Ylläpitäjä:**	151 Metsätalous Pohjanmaa
Rakentamisvuosi:		**Kunta:**	791 SIIKALATVA
Lukumäärä:	1		

Koordinaatti-selitys:		**Geometria tuotettu:**	4 Gps-mittaus, korjaamaton
Koordinaatit:	X 7126892, Y 3472626, Z 130	**Löydöt:**	

Taustatiedot

Kohde tarkastettiin inventoinnissa 23.8.2012, lähde Sutigis.

Ympäristön kuvaus

Kaakko-luode-suuntainen leveä tasainen harjujakso, kuivaa mäntykangasta, paikoitellen pieniä soistuneita alueita; aluskasvillisuus sammalta, jäkälää ja puolukkaa.

Kohteen kuvaus

Kohde sijaitsee harjun luoteisosassa, haudan läpimitta valli mukaan lukien 15 m, kuopan läpimitta 9 m ja syvyys 0,9 m, vallin korkeus 1,2 m. Halssi suuntautuu lounaaseen, pituus 4 m, syvyys on sortumisen takia epäselvä. Haudan päällä kasvaa isoja mäntyjä.

Kohteen rajaus

Kohde rajautuu pistemäisesti.

Tulkinta

Tervahauta

Lisätietoja

Toimenpiteet

Tarkastukset

Tila: 3 Toteutettu Laji: 6 Suojeluarvojen tarkastus Tarkastusvuosi: 2012
Tarkastuspvm: 23.8.2012 Tarkastaja: H.-P. Schulz
Kuvaus: KMO-kulttuuriperintöinventointi

Viranomais-rekisterinro:		**Kunto:**	1 Hyvä

		Olotila:	2 Ei käytössä
Arvotus:	3 Esitys mj-luokka II	**Kohteen suojelu:**	9 Muu suojeluarvo
Selitys:		**Selitys:**	

Ympäristön suojelu:	0 Ei määritelty
Selitys:	

Yleiskuva idästä.

Kohdetyyppi:	9 Valmistuspaikat/työpaikat	Copyright:	© *Metsähallitus 2008* © *Maanmittauslaitos 1/MML/08*
Koordinaatit:	X 7126892, Y 3472626, Z 130	Mittakaava:	1:10000

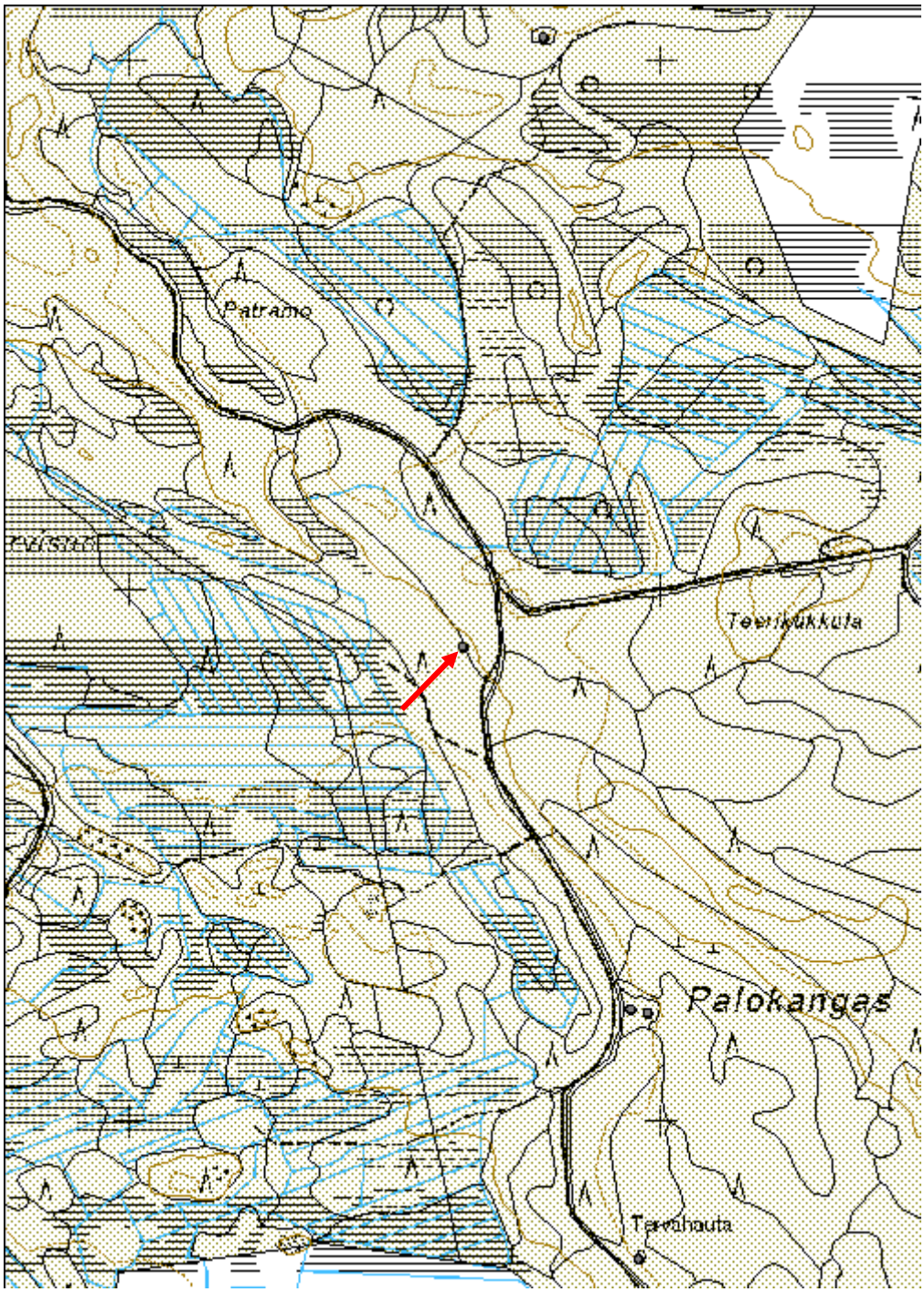

Leppikorvenkangas 1 Tervahauta

MH-tunnus: 147578

Kohdetyyppi:	9 Valmistuspaikat/työpaikat	**Haltija:**	151 Metsätalous Pohjanmaa
Ajoitus:	7116 Uusi aika	**Ylläpitäjä:**	151 Metsätalous Pohjanmaa
Rakentamisvuosi:		**Kunta:**	791 SIIKALATVA
Lukumäärä:	1		

Koordinaatti-selitys:		**Geometria tuotettu:**	4 Gps-mittaus, korjaamaton
Koordinaatit:	X 7146960, Y 3453542, Z 99	**Löydöt:**	

Taustatiedot

Kohde tarkastettiin inventoinnissa 24.8.2012, lähde Sutigis.

Ympäristön kuvaus

Itä-länsi-suuntainen hiekkaharjanne, kuivaa mäntykangasta, paikoitellen pieniä soistuneita alueita; aluskasvillisuus sammalta, jäkälää ja puolukkaa.

Kohteen kuvaus

Hauta sijaitsee harjanteen etelälaidalla, kaksoishauta, läpimitta ulompi valli mukaan lukien 16 m, kuopan halkaisija 7,5 m ja syvyys 1,1 m. Kuopassa on hiilikasa. Halssi suuntautuu lounaaseen, pituus 8 m ja syvyys 2,6 m.

Kohteen rajaus

Kohde rajautuu pistemäisesti.

Tulkinta

Tervahauta

Lisätietoja

Toimenpiteet

Tarkastukset

Tila: 3 Toteutettu Laji: 6 Suojeluarvojen tarkastus Tarkastusvuosi: 2012
Tarkastuspvm: 24.8.2012 Tarkastaja: H.-P. Schulz
Kuvaus: KMO-kulttuuriperintöinventointi

Viranomais-rekisterinro:		**Kunto:**	2 Keskinkertainen

		Olotila:	2 Ei käytössä
Arvotus:	3 Esitys mj-luokka II	**Kohteen suojelu:**	9 Muu suojeluarvo
Selitys:		**Selitys:**	

Ympäristön suojelu:	0 Ei määritelty
Selitys:	

Yleiskuva lännestä.

Kohdetyyppi:	9 Valmistuspaikat/työpaikat	Copyright:	© *Metsähallitus 2008* © *Maanmittauslaitos 1/MML/08*
Koordinaatit:	X 7146960, Y 3453542, Z 99	Mittakaava:	1:9532

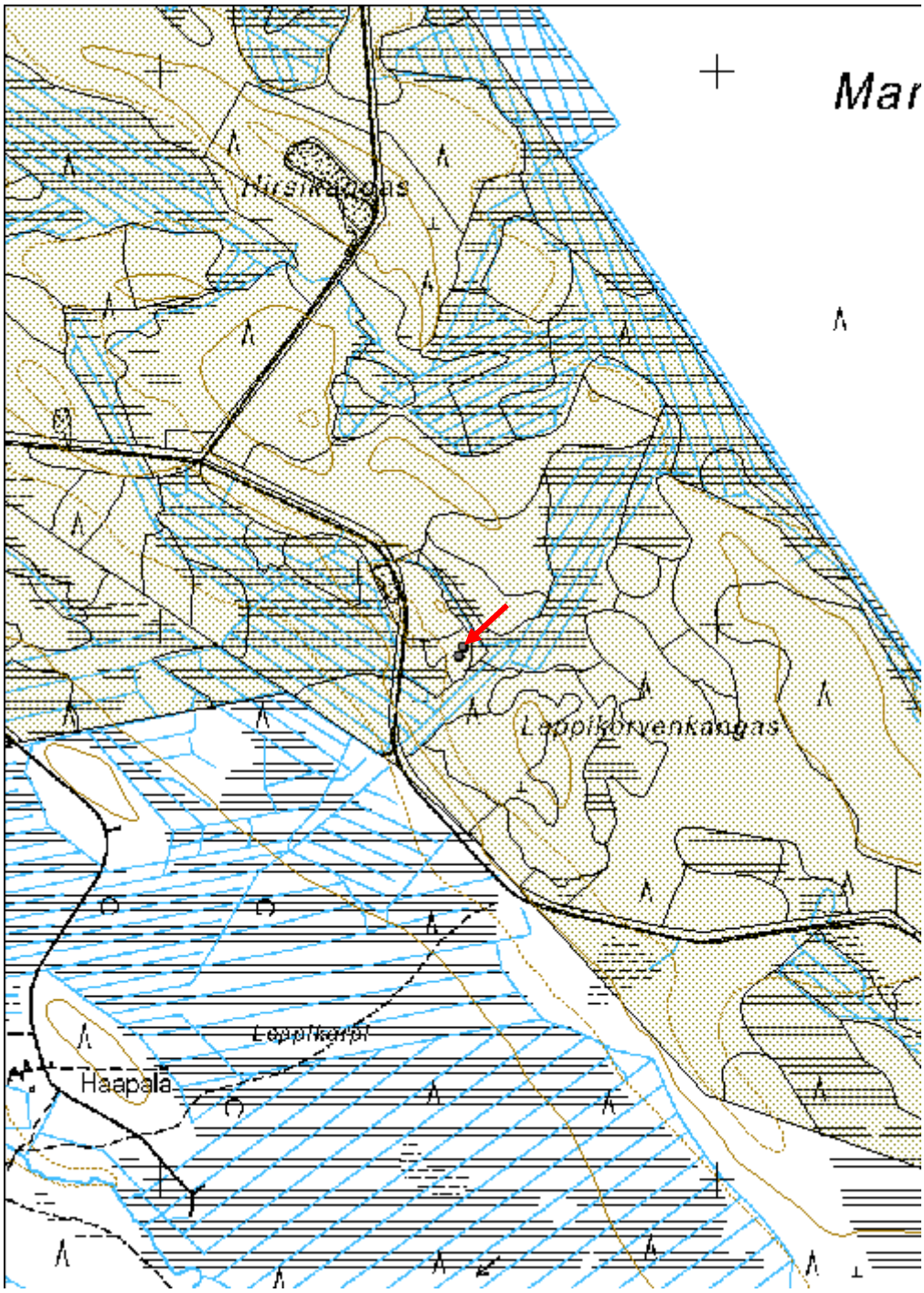

Leppikorvenkangas 2 Tervapirtti jäännös	MH-tunnus: 147579

Kohdetyyppi:	1 Asuinpaikat	**Haltija:**	151 Metsätalous Pohjanmaa
Ajoitus:	7116 Uusi aika	**Ylläpitäjä:**	151 Metsätalous Pohjanmaa
Rakentamisvuosi:		**Kunta:**	791 SIIKALATVA
Lukumäärä:	1		

Koordinaatti-selitys:		**Geometria tuotettu:**	4 Gps-mittaus, korjaamaton
Koordinaatit:	X 7146944, Y 3453534, Z 98	**Löydöt:**	

Taustatiedot

Kohde löytyi inventoinnissa 24.8.2012.

Ympäristön kuvaus

Itä-länsi-suuntainen hiekkaharjanne, kuivaa mäntykangasta, paikoitellen pieniä soistuneita alueita; aluskasvillisuus sammalta, jäkälää ja puolukkaa.

Kohteen kuvaus

Hauta sijaitsee harjanteen etelälaidalla tervahaudasta (kohde Leppikorvenkangas 1, Reiska no.147578) 20 m lounaaseen. Paikalla on kiukaan jäännös, mitat 1,7 x 1,6 m, korkeus 0,5 m. Humuksen alta tavattiin palaneita kiviä, hiiltä ja nokimaata. Rakenne on aluskasvillisuuden peittämä.

Kohteen rajaus

Kohde rajautuu pistemäisesti.

Tulkinta

Tervapirtin jäännös.

Lisätietoja

Toimenpiteet

Tarkastukset

Tila: 3 Toteutettu Laji: 6 Suojeluarvojen tarkastus Tarkastusvuosi: 2012
Tarkastuspvm: 24.8.2012 Tarkastaja: H.-P. Schulz
Kuvaus: KMO-kulttuuriperintöinventointi

Viranomais-rekisterinro:		**Kunto:**	3 Huono

		Olotila:	2 Ei käytössä
Arvotus:	3 Esitys mj-luokka II	**Kohteen suojelu:**	9 Muu suojeluarvo
Selitys:		**Selitys:**	

Ympäristön suojelu:	0 Ei määritelty
Selitys:	

Kiukaan jäännös pohjoisesta.

Kohdetyyppi:	1 Asuinpaikat	Copyright:	*© Metsähallitus 2008* *© Maanmittauslaitos 1/MML/08*
Koordinaatit:	X 7146944, Y 3453534, Z 98	Mittakaava:	1:9532

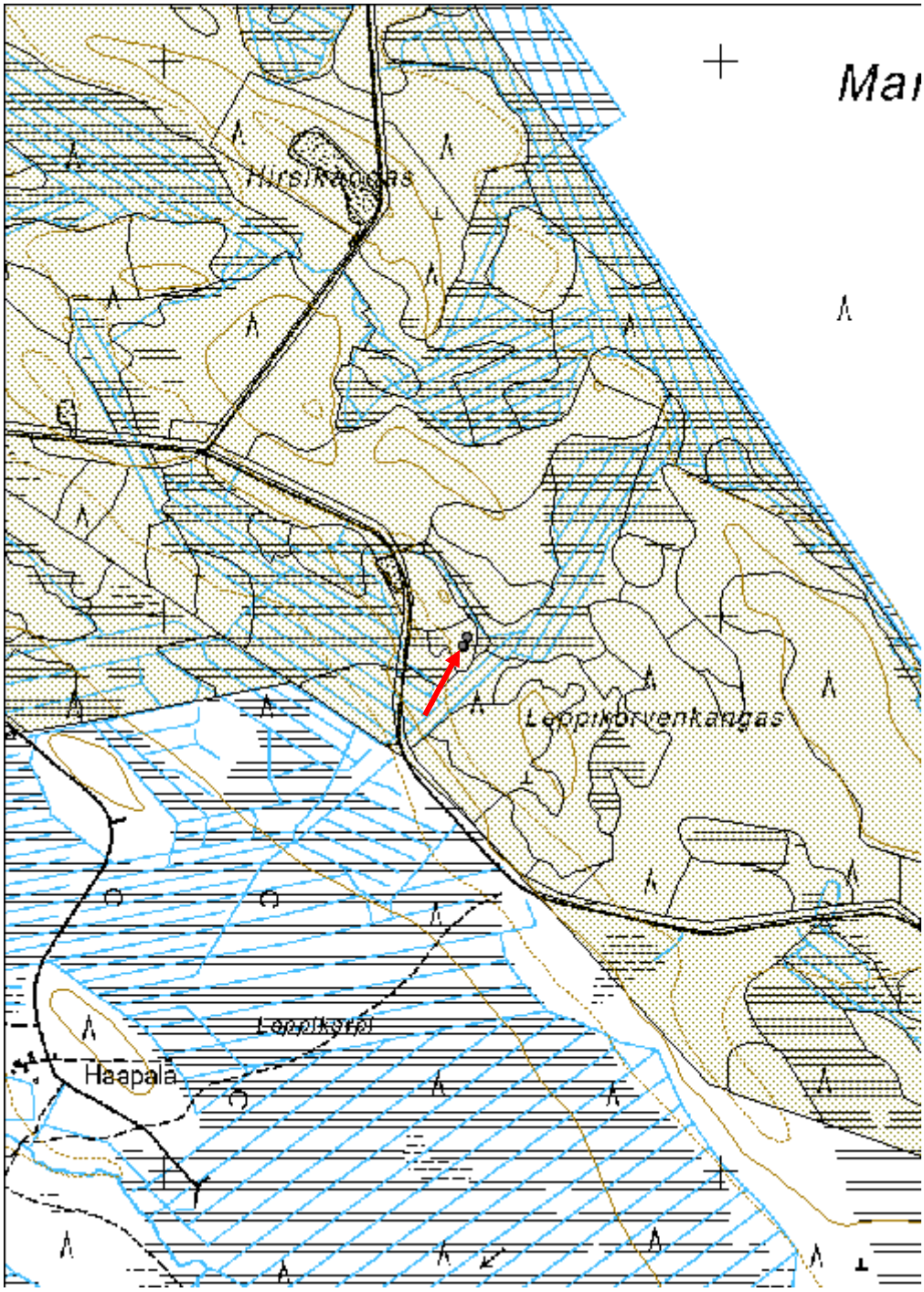

Ritomäki 1 Tervahauta	MH-tunnus: 147582

Kohdetyyppi:	9 Valmistuspaikat/työpaikat	**Haltija:**	151 Metsätalous Pohjanmaa
Ajoitus:	7116 Uusi aika	**Ylläpitäjä:**	151 Metsätalous Pohjanmaa
Rakentamisvuosi:		**Kunta:**	791 SIIKALATVA
Lukumäärä:	1		

Koordinaatti-selitys:		**Geometria tuotettu:**	4 Gps-mittaus, korjaamaton
Koordinaatit:	X 7126262, Y 3456146, Z 99	**Löydöt:**	

Taustatiedot

Kohde tarkastettiin inventoinnissa 24.8.2012, se on merkitty peruskartalle.

Ympäristön kuvaus

Korkea osittain jyrkkärinteinen mäki, laella huuhtoutunutta kivikkoa, rinteillä soraa, alempana hiekkaa, kuivaa mäntykangasta; aluskasvillisuus sammalta, jäkälää ja puolukkaa.

Kohteen kuvaus

Hauta sijaitsee mäen loivalla etelärinteellä, läpimitta valli mukaan lukien 10 m, kuopan läpimitta 5,5 m ja syvyys 1,4 m. Halssi suuntautuu etelään, pituus 4 m ja syvyys 1,9 m. Haudan päällä kasvaa isoja mäntyjä.

Kohteen rajaus

Kohde rajautuu pistemäisesti.

Tulkinta

Tervahauta

Lisätietoja

Toimenpiteet

Tarkastukset

Tila: 3 Toteutettu Laji: 6 Suojeluarvojen tarkastus Tarkastusvuosi: 2012
Tarkastuspvm: 24.8.2012 Tarkastaja: H.-P. Schulz
Kuvaus: KMO-kulttuuriperintöinventointi

Viranomais-rekisterinro:		**Kunto:**	1 Hyvä

		Olotila:	2 Ei käytössä
Arvotus:	3 Esitys mj-luokka II	**Kohteen suojelu:**	9 Muu suojeluarvo
Selitys:		**Selitys:**	

Ympäristön suojelu:	0 Ei määritelty
Selitys:	

Yleiskuva luoteesta.

Kohdetyyppi:	9 Valmistuspaikat/työpaikat	Copyright:	© *Metsähallitus 2008* © *Maanmittauslaitos 1/MML/08*
Koordinaatit:	X 7126262, Y 3456146, Z 99	Mittakaava:	1:9532

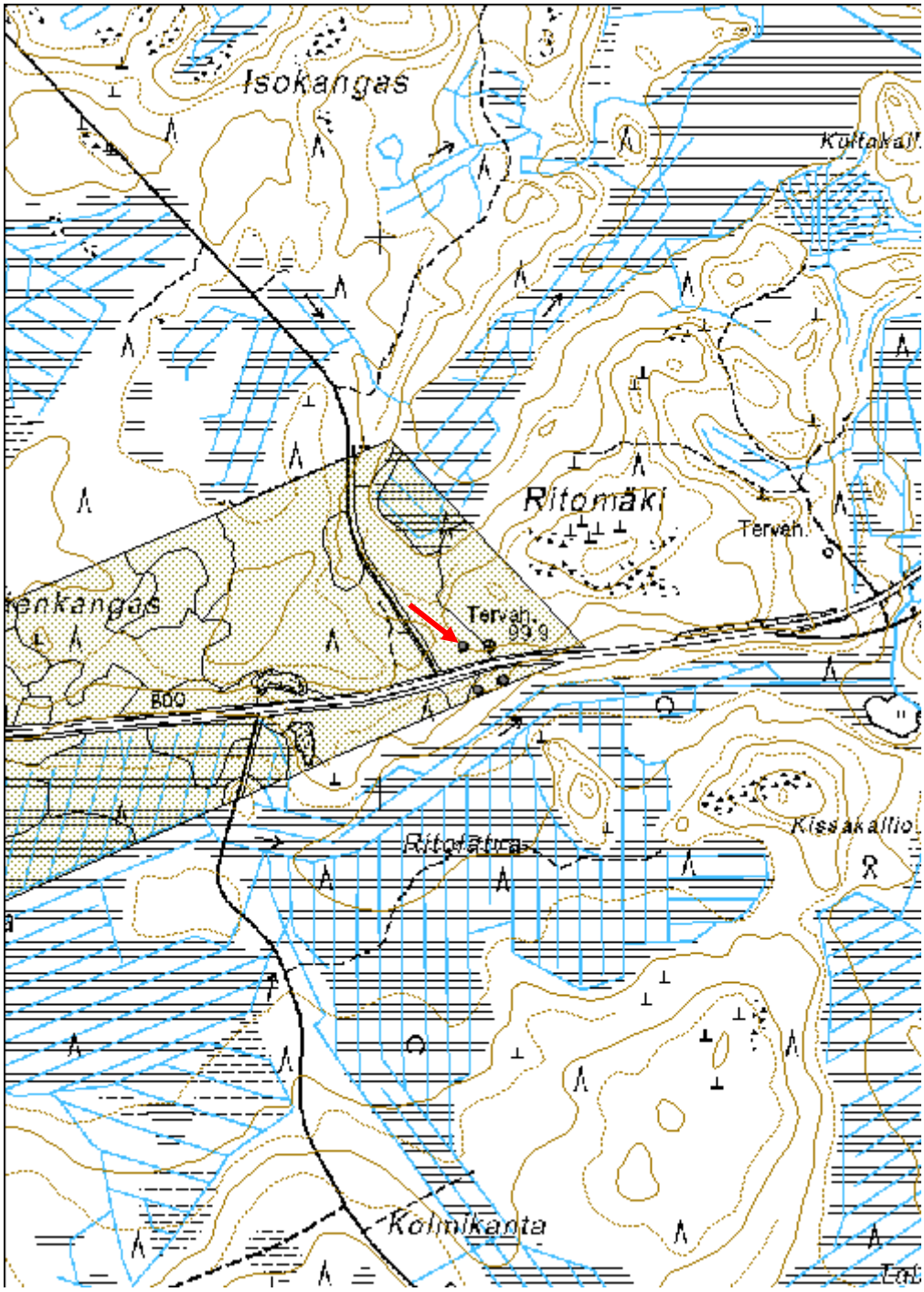

Ritomäki 2 Tervahauta

MH-tunnus: 147583

Kohdetyyppi:	9 Valmistuspaikat/työpaikat	**Haltija:**	151 Metsätalous Pohjanmaa
Ajoitus:	7116 Uusi aika	**Ylläpitäjä:**	151 Metsätalous Pohjanmaa
Rakentamisvuosi:		**Kunta:**	791 SIIKALATVA
Lukumäärä:	1		

Koordinaatti-selitys:		**Geometria tuotettu:**	4 Gps-mittaus, korjaamaton
Koordinaatit:	X 7126201, Y 3456219, Z 95	**Löydöt:**	

Taustatiedot

Kohde tarkastettiin inventoinnissa 24.8.2012, se on merkitty peruskartalle.

Ympäristön kuvaus

Korkea osittain jyrkkärinteinen mäki, laella huuhtoutunutta kivikkoa, rinteillä soraa, alempana hiekkaa, kuivaa mäntykangasta; aluskasvillisuus sammalta, jäkälää ja puolukkaa.

Kohteen kuvaus

Kohde sijaitsee mäen loivalla etelärinteellä, tervahaudasta Ritomäki 1 (Reiska no.147582) 90 m kaakkoon. Haudanläpimitta valli mukaan lukien 20 m, kuopan läpimitta 11 m ja syvyys 1,9 m, vallin korkeus 0,6 - 2,2 m. Halssi suuntautuu kaakkoon, pituus 7 m ja syvyys 2,4 m. Ympäristö on avohakattu ja muokattu, puut haudan päältä poistettu. Haudan yli on ajettu koneella, vain pienet vahingot; kuopassa on hakkuujätteet.

Kohteen rajaus

Kohde rajautuu pistemäisesti.

Tulkinta

Tervahauta

Lisätietoja

Toimenpiteet

Tarkastukset

Tila: 3 Toteutettu Laji: 6 Suojeluarvojen tarkastus Tarkastusvuosi: 2012
Tarkastuspvm: 24.8.2012 Tarkastaja: H.-P. Schulz
Kuvaus: KMO-kulttuuriperintöinventointi

Viranomais-rekisterinro:		**Kunto:**	3 Huono
		Olotila:	2 Ei käytössä
Arvotus:	3 Esitys mj-luokka II	**Kohteen suojelu:**	9 Muu suojeluarvo
Selitys:		**Selitys:**	

Ympäristön suojelu:	0 Ei määritelty
Selitys:	

Tervahaudan kuoppa luoteesta.

Kohdetyyppi:	9 Valmistuspaikat/työpaikat	Copyright:	© *Metsähallitus 2008* © *Maanmittauslaitos 1/MML/08*
Koordinaatit:	X 7126201, Y 3456219, Z 95	Mittakaava:	1:10000

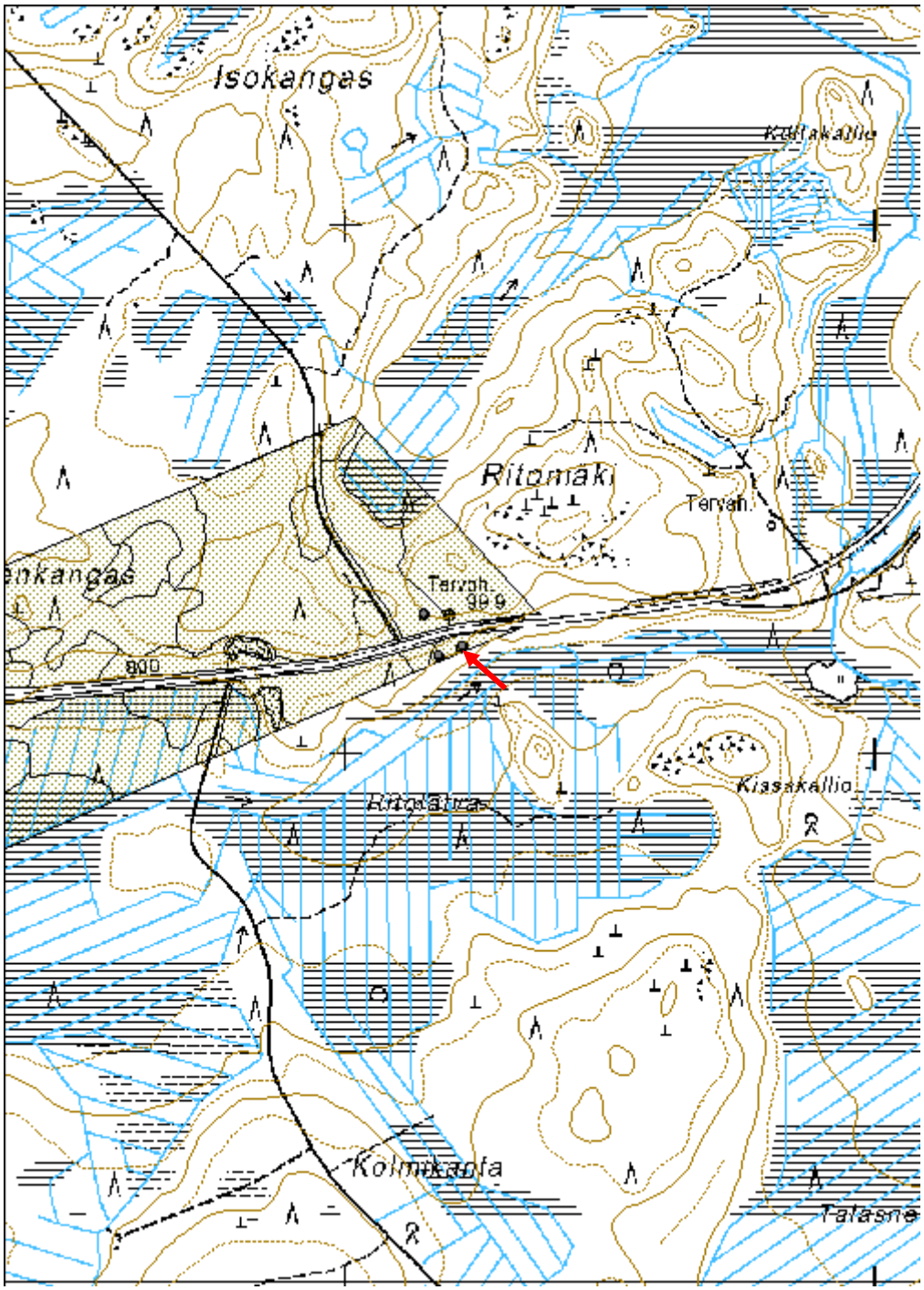

Pellikaisenkangas 3 Tervahauta	MH-tunnus: 147587

Kohdetyyppi:	9 Valmistuspaikat/työpaikat	**Haltija:**	151 Metsätalous Pohjanmaa
Ajoitus:	7116 Uusi aika	**Ylläpitäjä:**	151 Metsätalous Pohjanmaa
Rakentamisvuosi:		**Kunta:**	791 SIIKALATVA
Lukumäärä:	1		

Koordinaatti-selitys:		**Geometria tuotettu:**	4 Gps-mittaus, korjaamaton
Koordinaatit:	X 7110300, Y 3453292, Z 141	**Löydöt:**	

Taustatiedot

Kohde tarkastettiin inventoinnissa 24.8.2012, lähde Sutigis.

Ympäristön kuvaus

Matala kangas suoalueen keskellä, kuivahko mäntykangas, varttunutta kasvatusmetsää.

Kohteen kuvaus

Hauta sijaitsee kankaan laella, läpimitta valli mukaan lukien 11 m, kuopan halkaisija 7 m ja syvyys 1,1 m, halssi suuntautuu pohjoiseen, pituus 4 m ja syvyys 1,7 m. Haudan päällä kasvaa isoja mäntyjä.

Kohteen rajaus

Kohde rajautuu pistemäisesti.

Tulkinta

Tervahauta

Lisätietoja

Toimenpiteet

Tarkastukset

Tila: 3 Toteutettu Laji: 6 Suojeluarvojen tarkastus Tarkastusvuosi: 2012
Tarkastuspvm: 24.8.2012 Tarkastaja: H.-P. Schulz
Kuvaus: KMO-kulttuuriperintöinventointi

Viranomais-rekisterinro:		**Kunto:**	2 Keskinkertainen

		Olotila:	2 Ei käytössä
Arvotus:	3 Esitys mj-luokka II	**Kohteen suojelu:**	9 Muu suojeluarvo
Selitys:		**Selitys:**	

Ympäristön suojelu:	0 Ei määritelty
Selitys:	

Yleiskuva luoteesta.

Kohdetyyppi:	9 Valmistuspaikat/työpaikat	Copyright:	© *Metsähallitus 2008* © *Maanmittauslaitos 1/MML/08*
Koordinaatit:	X 7110300, Y 3453292, Z 141	Mittakaava:	1:10000

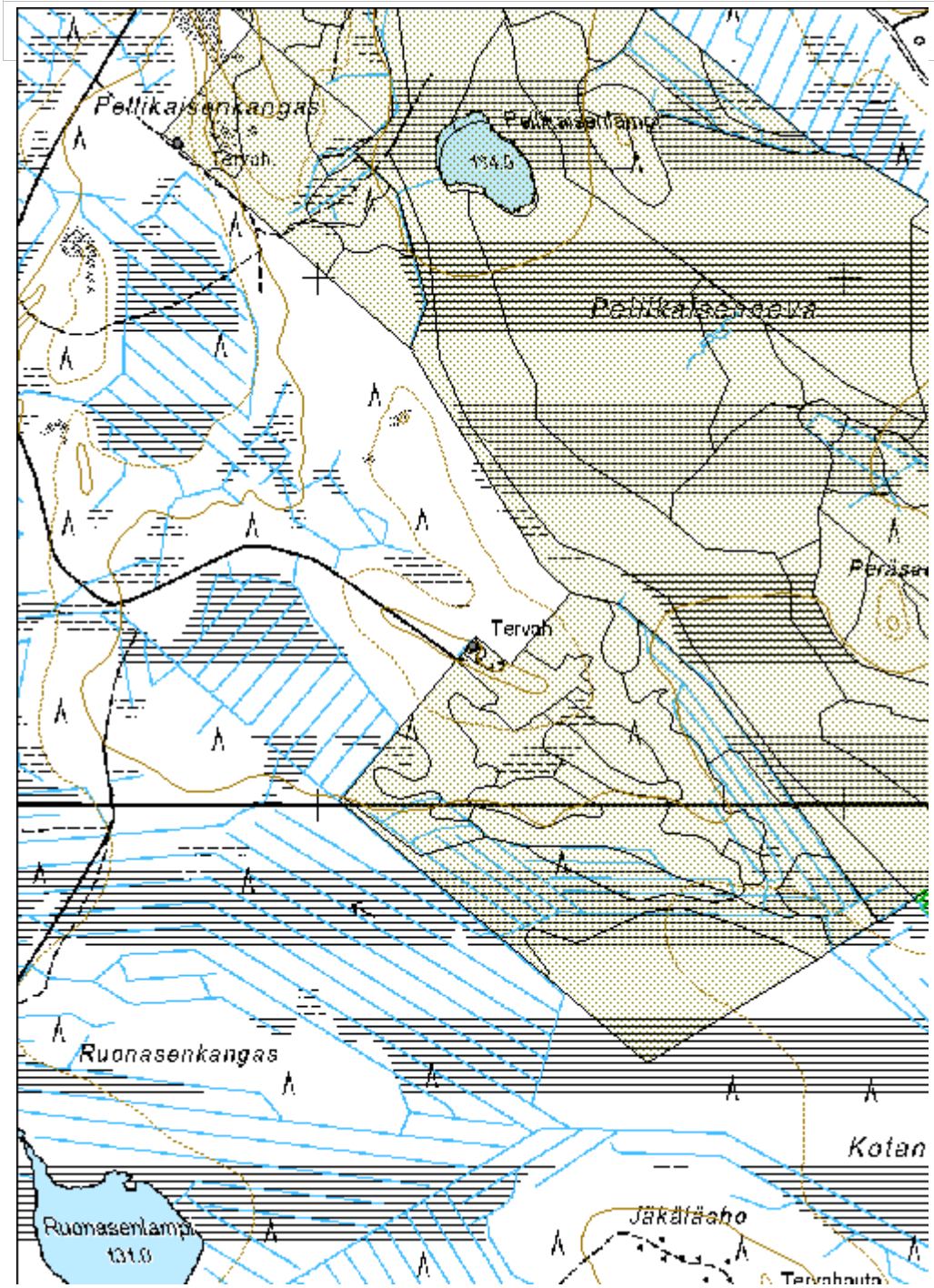

Pellikaisenkangas 2 Tervahauta

MH-tunnus: 147588

Kohdetyyppi:	9 Valmistuspaikat/työpaikat	**Haltija:**	151 Metsätalous Pohjanmaa
Ajoitus:	7116 Uusi aika	**Ylläpitäjä:**	151 Metsätalous Pohjanmaa
Rakentamisvuosi:		**Kunta:**	791 SIIKALATVA
Lukumäärä:	1		

Koordinaatti-selitys:		**Geometria tuotettu:**	4 Gps-mittaus, korjaamaton
Koordinaatit:	X 7111255, Y 3452731, Z 135	**Löydöt:**	

Taustatiedot

Kohde tarkastettiin inventoinnissa 24.8.2012, lähde Sutigis, kohde on merkitty peruskartalle.

Ympäristön kuvaus

Kallioinen mäki suoalueen keskellä, rinteillä soraa ja hiekkaa, kuivahko mäntykangas, varttunutta kasvatusmetsä.

Kohteen kuvaus

Kohde sijaitsee mäen länsilaidalla, kaksoishauta, läpimitta ulompi valli mukaan lukien 12 m, sisempi valli mukaan lukien 7 m, kuopan halkaisija 3,5 m ja syvyys 0,9 m. Halssi suuntautuu luoteeseen, pituus 4 m ja syvyys 1,9 m. Haudan päällä kasvaa isoja mäntyjä. Metsätie leikkaa ulomman vallin lounaisreunalla.

Kohteen rajaus

Kohde rajautuu pistemäisesti.

Tulkinta

Tervahauta

Lisätietoja

Toimenpiteet

Tarkastukset

Tila: 3 Toteutettu Laji: 6 Suojeluarvojen tarkastus Tarkastusvuosi: 2012
Tarkastuspvm: 24.8.2012 Tarkastaja: H.-P. Schulz
Kuvaus: KMO-kulttuuriperintöinventointi

Viranomais-rekisterinro:		**Kunto:**	0 Ei määritelty
		Olotila:	2 Ei käytössä
Arvotus:	3 Esitys mj-luokka II	**Kohteen suojelu:**	9 Muu suojeluarvo
Selitys:		**Selitys:**	

Ympäristön suojelu:	0 Ei määritelty
Selitys:	

Metsätie leikkaa hieman tervahaudan eteläisestä vallista.

Kohdetyyppi:	9 Valmistuspaikat/työpaikat	Copyright:	© *Metsähallitus 2008* © *Maanmittauslaitos 1/MML/08*
Koordinaatit:	X 7111255, Y 3452731, Z 135	Mittakaava:	1:10000

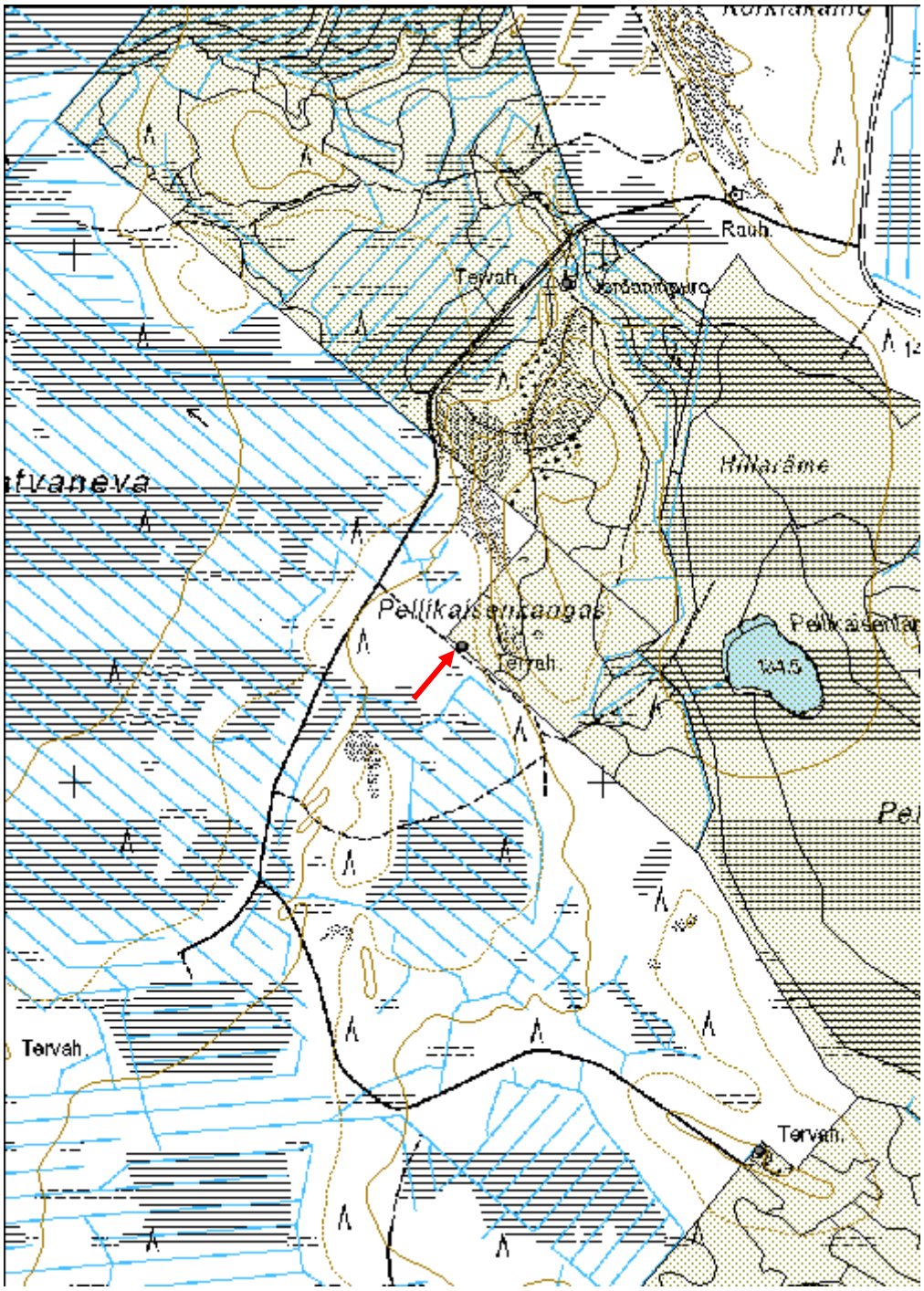

Pellikaisenkangas 1 Miilu	MH-tunnus: 147589

Kohdetyyppi:	9 Valmistuspaikat/työpaikat	**Haltija:**	151 Metsätalous Pohjanmaa
Ajoitus:	7116 Uusi aika	**Ylläpitäjä:**	151 Metsätalous Pohjanmaa
Rakentamisvuosi:		**Kunta:**	791 SIIKALATVA
Lukumäärä:	1		

Koordinaatti-selitys:		**Geometria tuotettu:**	4 Gps-mittaus, korjaamaton
Koordinaatit:	X 7111941, Y 3452928, Z 131	**Löydöt:**	

Taustatiedot

Kohde tarkastettiin inventoinnissa 24.8.2012, se on merkitty peruskartalle tervahautana.

Ympäristön kuvaus

Kallioinen mäki suoalueen keskellä, rinteillä soraa ja hiekkaa, kuivahko mäntykangas, varttunutta kasvatusmetsä.

Kohteen kuvaus

Kohde sijaitsee mäen pohjoislaidalla. Pyöreä kumpumainen miilu, läpimitta 8 m ja korkeus 0,9 m. Miilun ympärillä on pieni oja. Kairauksessa havaittiin humuksen alta yli 20 cm paksu hiilikerros. Rakenne on aluskasvillisuuden peitossa.

Kohteen rajaus

Kohde rajautuu pistemäisesti

Tulkinta

Miilu, mahdollisesti sitä ei ole tyhjennetty polton jälkeen.

Lisätietoja

Toimenpiteet

Tarkastukset

Tila: 3 Toteutettu Laji: 6 Suojeluarvojen tarkastus Tarkastusvuosi: 2012
Tarkastuspvm: 24.8.2012 Tarkastaja: H.-P. Schulz
Kuvaus: KMO-kulttuuriperintöinventointi

Viranomais-		**Kunto:**	2 Keskinkertainen

rekisterinro:			
		Olotila:	2 Ei käytössä
Arvotus:	3 Esitys mj-luokka II	**Kohteen suojelu:**	9 Muu suojeluarvo
Selitys:		**Selitys:**	

Ympäristön suojelu:	0 Ei määritelty
Selitys:	

Yleiskuva kaakosta, miilun päällä seisoo T. Schulz.

Kohdetyyppi:	9 Valmistuspaikat/työpaikat	Copyright:	© *Metsähallitus 2008* © *Maanmittauslaitos 1/MML/08*
Koordinaatit:	X 7111941, Y 3452928, Z 131	Mittakaava:	1:10000

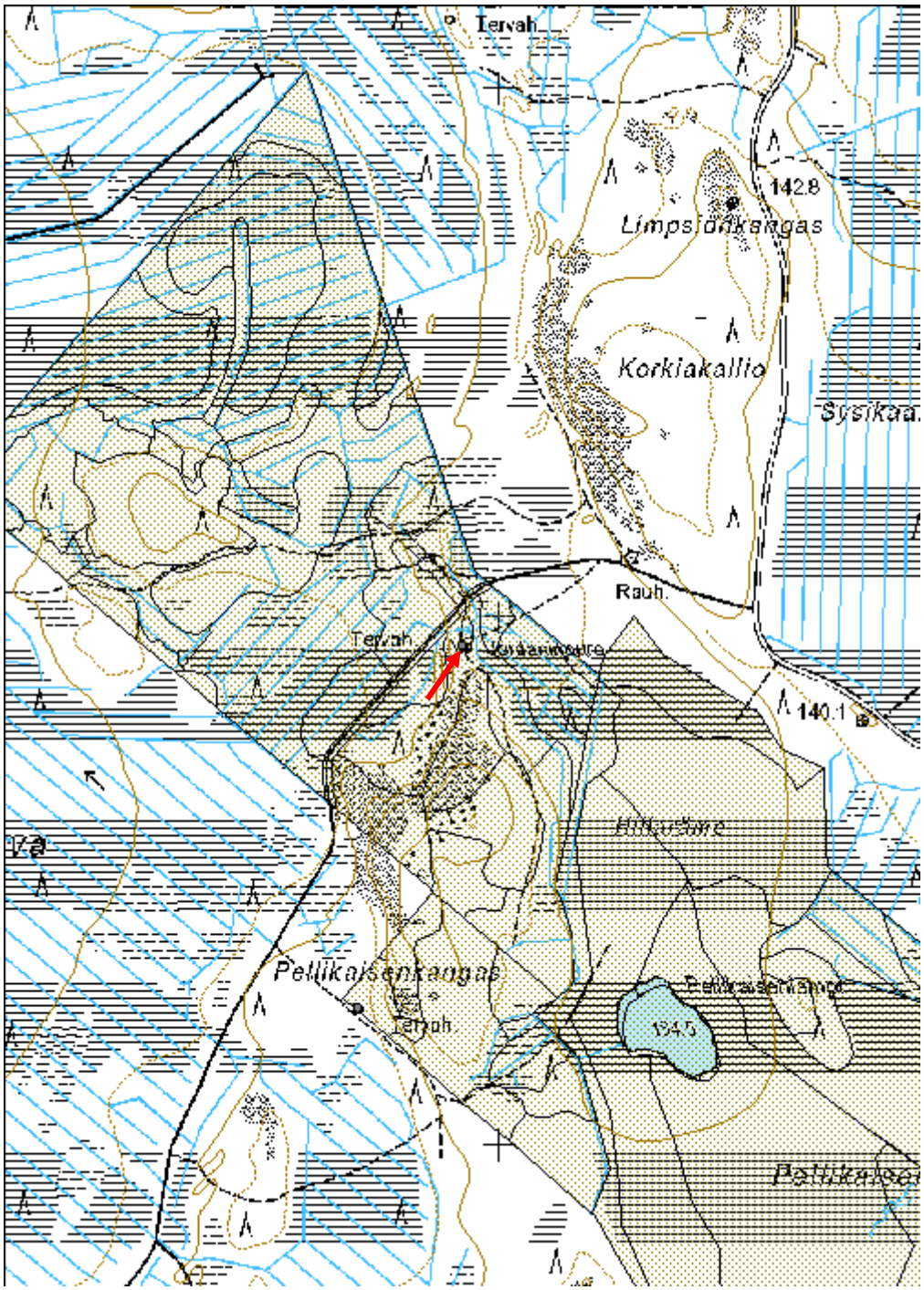

Palokangas 5 Tervahauta	MH-tunnus: 147591

Kohdetyyppi:	9 Valmistuspaikat/työpaikat	**Haltija:**	151 Metsätalous Pohjanmaa
Ajoitus:	7116 Uusi aika	**Ylläpitäjä:**	151 Metsätalous Pohjanmaa
Rakentamisvuosi:		**Kunta:**	791 SIIKALATVA
Lukumäärä:	1		

Koordinaatti-selitys:		**Geometria tuotettu:**	6 Digitointi, mittakaava >=1:10000
Koordinaatit:	X 7128043, Y 3472777, Z 137	**Löydöt:**	

Taustatiedot

Kaukokartoitus 25.8.2012 (lidaraineisto Pyhäntä), lähde Sutigis.

Ympäristön kuvaus

Soiden ympäröimä matala kangas harjun koillispuolella, varttunut kasvatusmetsä.

Kohteen kuvaus

Hauta sijaitsee eteläisellä ylärinteellä, läpimitta valli mukaan lukien n. 18 m, kuopan läpimitta n.11 m, halssi suuntautuu kaakkoon, pituus n. 3 m.

Kohteen rajaus

Kohde rajautuu pistemäisesti.

Tulkinta

Tervahauta

Lisätietoja

Toimenpiteet

Tarkastukset

Tila: 3 Toteutettu Laji: 6 Suojeluarvojen tarkastus Tarkastusvuosi: 2012
Tarkastuspvm: 25.8.2012 Tarkastaja: H.-P. Schulz
Kuvaus: KMO-kulttuuriperintöinventointi

Viranomais-rekisterinro:		**Kunto:**	0 Ei määritelty
		Olotila:	2 Ei käytössä

Arvotus:	3 Esitys mj-luokka II	**Kohteen suojelu:**	9 Muu suojeluarvo
Selitys:		**Selitys:**	

Ympäristön suojelu:	0 Ei määritelty
Selitys:	



Lidar-vinovalovarjoste, tervahauta nuolen kohdalla.

Kohdetyyppi:	9 Valmistuspaikat/työpaikat	Copyright:	© *Metsähallitus 2008* © *Maanmittauslaitos 1/MML/08*
Koordinaatit:	X 7128043, Y 3472777, Z 137	Mittakaava:	1:10000

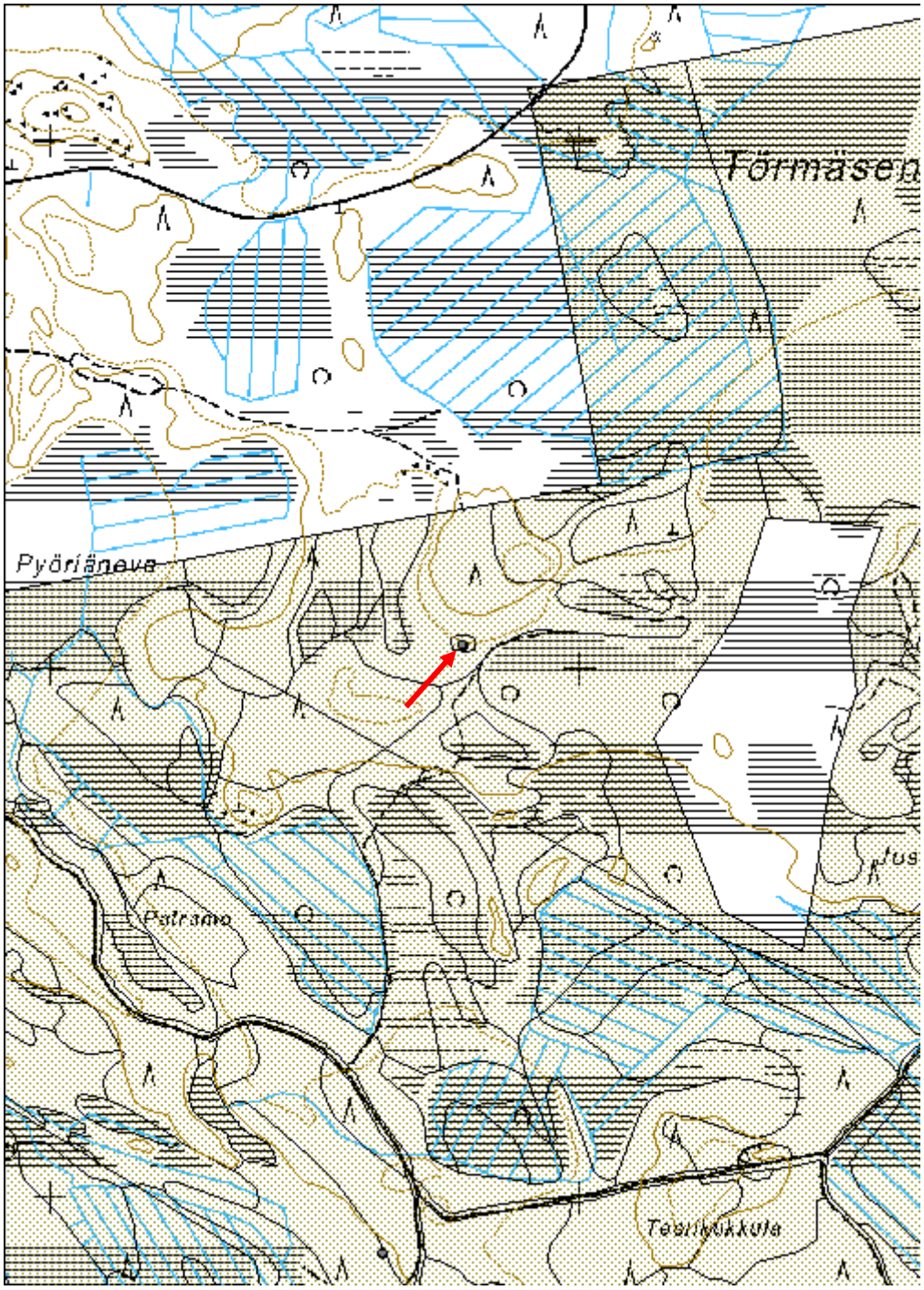

Palokangas 6 Tervahauta	MH-tunnus: 147592

Kohdetyyppi:	9 Valmistuspaikat/työpaikat	**Haltija:**	151 Metsätalous Pohjanmaa
Ajoitus:	7116 Uusi aika	**Ylläpitäjä:**	151 Metsätalous Pohjanmaa
Rakentamisvuosi:		**Kunta:**	791 SIIKALATVA
Lukumäärä:	1		

Koordinaatti-selitys:		**Geometria tuotettu:**	6 Digitointi, mittakaava >=1:10000
Koordinaatit:	X 7125879, Y 3474063, Z 128	**Löydöt:**	

Taustatiedot

Kaukokartoitus 25.8.2012 (lidaraineisto Pyhäntä), lähde Sutigis.

Ympäristön kuvaus

Laajan harjujakson itälaita, kuiva mäntykangas, varttunutta kasvatusmetsää.

Kohteen kuvaus

Hauta sijaitsee notkelmassa harjun ja pienen hiekkaisen nyppylän välissä, läpimitta valli mukaan lukien n. 20 m, kuopan läpimitta n. 11 m, halssi suuntautuu etelään, pituus n. 7 m.

Kohteen rajaus

Kohde rajautuu pistemäisesti.

Tulkinta

Tervahauta

Lisätietoja

Toimenpiteet

Tarkastukset

Tila: 3 Toteutettu Laji: 6 Suojeluarvojen tarkastus Tarkastusvuosi: 2012
Tarkastuspvm: 25.8.2012 Tarkastaja: H.-P. Schulz
Kuvaus: KMO-kulttuuriperintöinventointi

Viranomais-rekisterinro:		**Kunto:**	0 Ei määritelty

		Olotila:	2 Ei käytössä
Arvotus:	3 Esitys mj-luokka II	**Kohteen suojelu:**	9 Muu suojeluarvo
Selitys:		**Selitys:**	

Ympäristön suojelu:	0 Ei määritelty
Selitys:	



Lidar-vinovalovarjoste, tervahauta nuolen kohdalla.

Kohdetyyppi:	9 Valmistuspaikat/työpaikat	Copyright:	© *Metsähallitus 2008* © *Maanmittauslaitos 1/MML/08*
Koordinaatit:	X 7125879, Y 3474063, Z 128	Mittakaava:	1:10000

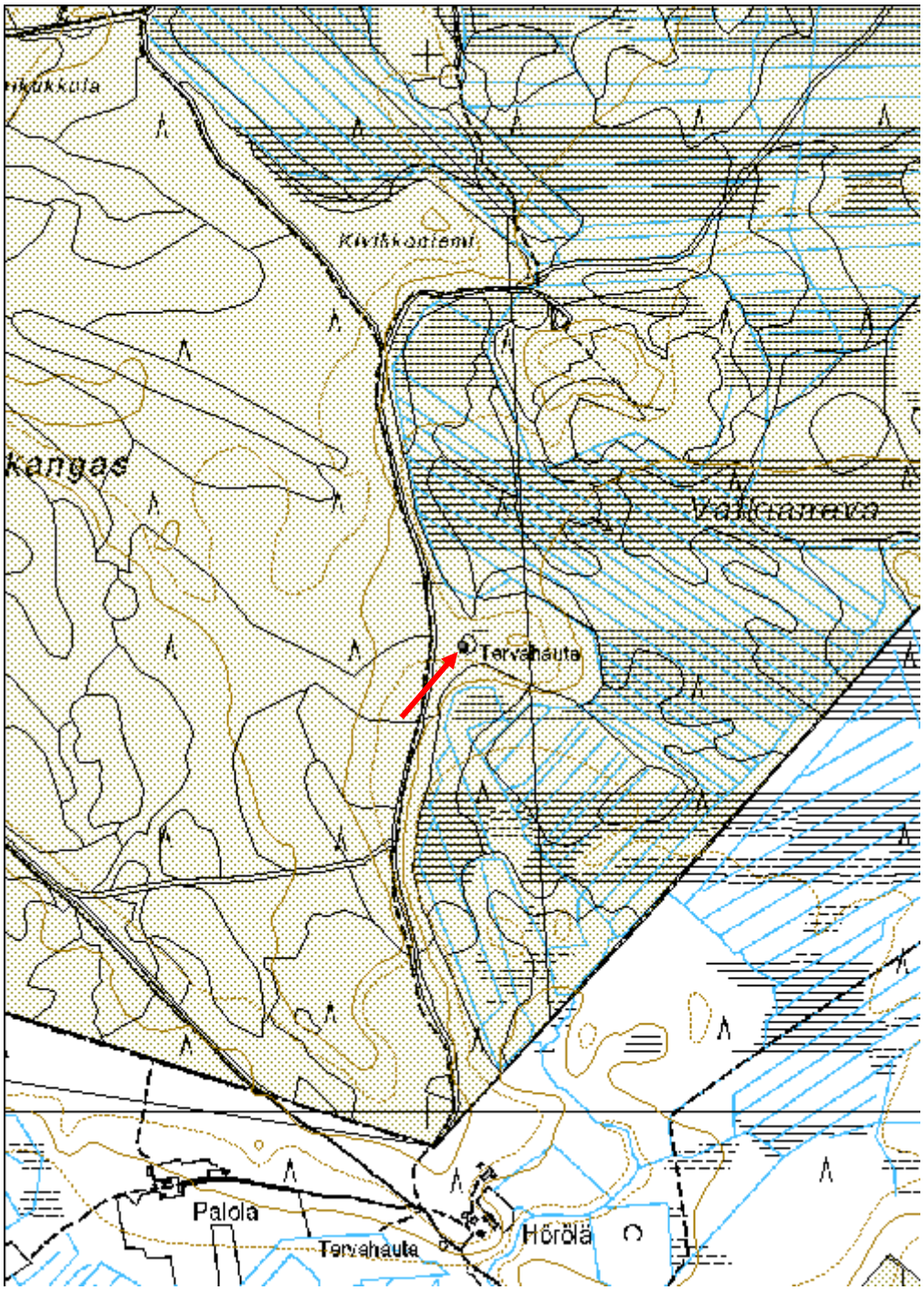

Kirjavaneva Tervahauta

MH-tunnus: 147594

Kohdetyyppi:	9 Valmistuspaikat/työpaikat	**Haltija:**	151 Metsätalous Pohjanmaa
Ajoitus:	7116 Uusi aika	**Ylläpitäjä:**	151 Metsätalous Pohjanmaa
Rakentamisvuosi:		**Kunta:**	791 SIIKALATVA
Lukumäärä:	1		

Koordinaatti-selitys:		**Geometria tuotettu:**	6 Digitointi, mittakaava >=1:10000
Koordinaatit:	X 7125689, Y 3471238, Z 123	**Löydöt:**	

Taustatiedot

Kaukokartoitus 25.8.2012 (lidaraineisto Pyhäntä), lähde Sutigis.

Ympäristön kuvaus

Matalan kankaan pohjoislaita, varttunut kasvatusmetsä

Kohteen kuvaus

Hauta sijaitsee loivalla koillisrinteellä lähellä suota, läpimitta valli mukaan lukien n. 16 m, kuopan läpimitta n. 9 m, halssi suuntautuu luoteeseen.

Kohteen rajaus

Kohde rajautuu pistemäisesti.

Tulkinta

Tervahauta

Lisätietoja

Toimenpiteet

Tarkastukset

Tila: 3 Toteutettu Laji: 6 Suojeluarvojen tarkastus Tarkastusvuosi: 2012
Tarkastuspvm: 25.8.2012 Tarkastaja: H.-P. Schulz
Kuvaus: KMO-kulttuuriperintöinventointi

Viranomais-rekisterinro:		**Kunto:**	0 Ei määritelty
		Olotila:	2 Ei käytössä

Arvotus:	3 Esitys mj-luokka II	**Kohteen suojelu:**	9 Muu suojeluarvo
Selitys:		**Selitys:**	

Ympäristön suojelu:	0 Ei määritelty
Selitys:	



Lidar-vinovalovarjoste, tervahauta nuolen kohdalla.

Kohdetyyppi:	9 Valmistuspaikat/työpaikat	Copyright:	© *Metsähallitus 2008* © *Maanmittauslaitos 1/MML/08*
Koordinaatit:	X 7125689, Y 3471238, Z 123	Mittakaava:	1:10000

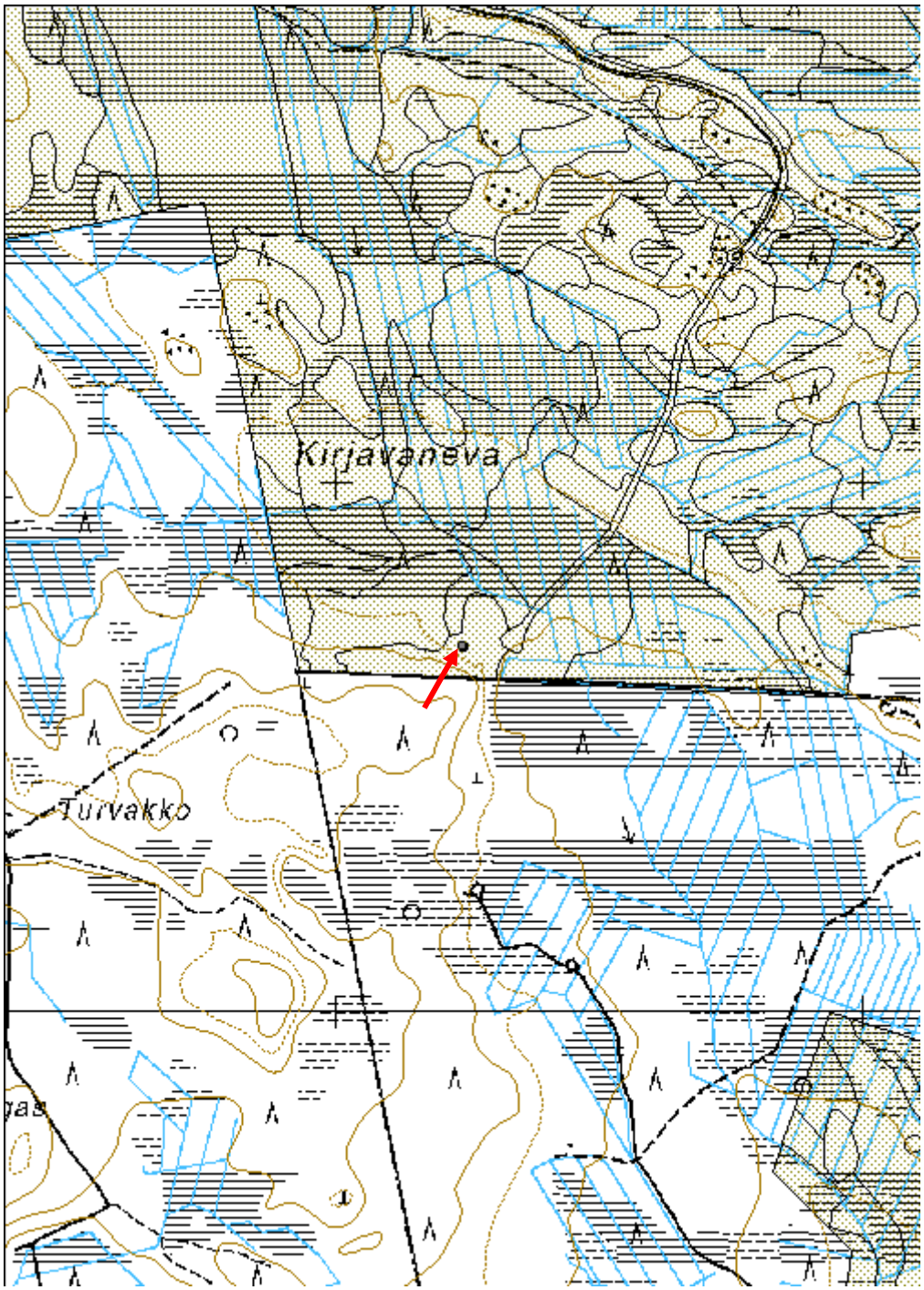

Ajoittamattomat kohteet, esitys mj-luokka II

Isokangas 1 Maakuoppa	MH-tunnus: 147571

Kohdetyyppi:	17 Kivi- ja maarakenteet	**Haltija:**	151 Metsätalous Pohjanmaa
Ajoitus:	7199 Ajoitus epäselvä	**Ylläpitäjä:**	151 Metsätalous Pohjanmaa
Rakentamisvuosi:		**Kunta:**	791 SIIKALATVA
Lukumäärä:	14		

Koordinaatti-selitys:		**Geometria tuotettu:**	6 Digitointi, mittakaava >=1:10000
Koordinaatit:	X 7136413, Y 3466625, Z 100	**Löydöt:**	

Taustatiedot

Kohde tarkastettiin inventoinnissa 24.8.2012, lähde muinaisjäännösrekisteri, kohde 247010040 (inventointi M. Sarkkinen 1996).

Ympäristön kuvaus

Eteläkaakko-pohjoisluode-suuntainen leveä tasainen harjujakso, kuivaa mäntykangasta; aluskasvillisuus sammalta, jäkälää, kanervaa ja puolukkaa; nuorta kasvatusmetsää.

Kohteen kuvaus

Kohde sijaitsee harjun itälaidalla, noin 2 ha:n alueella on 14 kuoppaa epäsäännöllisin välein; kuopat ovat enimmäkseen neliömäisiä (mitat 1x 1 m - 2,2 x 2,1 m) ja matalia (syvyys 0,2 - 0-5 m). Kairauksissa ei havaittu huuhtoutumiskerrosta.

Kohteen rajaus

Kohde rajautuu aluemaisesti näkyvien rakenteiden mukaisesti.

Tulkinta

Kuoppien tarkoitus on epäselvä, puutuvan huuhtoutumiskerroksen perusteella ne eivät ole esihistoriallisia.

Lisätietoja

Toimenpiteet

Tarkastukset

Tila: 3 Toteutettu	Laji: 6 Suojeluarvojen tarkastus	Tarkastusvuosi: 2012
Tarkastuspvm: 24.8.2012	Tarkastaja: H.-P. Schulz	
Kuvaus: KMO-kulttuuriperintöinventointi		

Viranomais-rekisterinro:	247010040	**Kunto:**	2 Keskinkertainen
		Olotila:	2 Ei käytössä
Arvotus:	3 Esitys mj-luokka II	**Kohteen suojelu:**	2 Muinaisjäännösrekisteri II
Selitys:		**Selitys:**	

Ympäristön suojelu:	0 Ei määritelty
Selitys:	

Isokangas 1, kuoppa 6 luoteesta.

Kohdetyyppi:	17 Kivi- ja maarakenteet	Copyright:	© *Metsähallitus 2008* © *Maanmittauslaitos 1/MML/08*
Koordinaatit:	X 7136413, Y 3466625, Z 100	Mittakaava:	1:9532

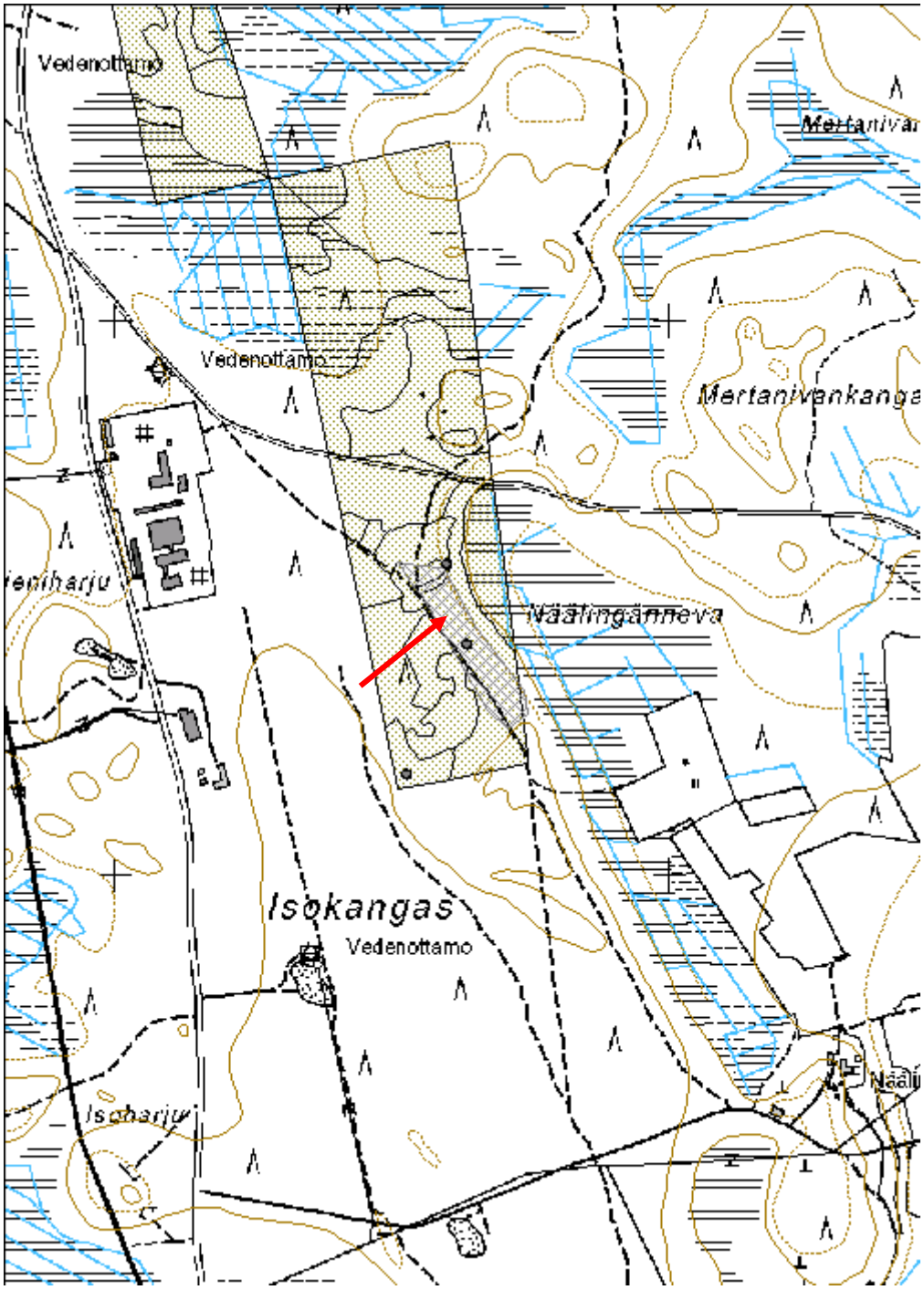

Isokangas 3 Maakuoppa

MH-tunnus: 147574

Kohdetyyppi:	17 Kivi- ja maarakenteet	**Haltija:**	151 Metsätalous Pohjanmaa
Ajoitus:	7199 Ajoitus epäselvä	**Ylläpitäjä:**	151 Metsätalous Pohjanmaa
Rakentamisvuosi:		**Kunta:**	791 SIIKALATVA
Lukumäärä:	1		

Koordinaatti-selitys:		**Geometria tuotettu:**	4 Gps-mittaus, korjaamaton
Koordinaatit:	X 7136180, Y 3466524, Z 100	**Löydöt:**	

Taustatiedot

Kohde tarkastettiin inventoinnissa 24.8.2012, lähde muinaisjäännösrekisteri, kohde 247010040 (inventointi M. Sarkkinen 1996).

Ympäristön kuvaus

Eteläkaakko-pohjoisluode-suuntainen leveä tasainen harjujakso, kuivaa mäntykangasta; aluskasvillisuus sammalta, jäkälää, kanervaa ja puolukkaa; nuorta kasvatusmetsää.

Kohteen kuvaus

Kohde sijaitsee harjun itäosassa kohteesta Isokangas 1 (Reiska no. 147571) 250 m lounaaseen. Paikalla on maakuoppa, läpimitta 2,5 m ja syvyys 0,5 m, pohja on melko tasainen. Kairauksessa havaittiin heikko huuhtoutumiskerros, paksuus 0,5 cm.

Kohteen rajaus

Kohde rajautuu pistemäisesti.

Tulkinta

Kuopan tarkoitus ja ajoitus on epäselvä.

Lisätietoja

Toimenpiteet

Tarkastukset

Tila: 3 Toteutettu Laji: 6 Suojeluarvojen tarkastus Tarkastusvuosi: 2012
Tarkastuspvm: 24.8.2012 Tarkastaja: H.-P. Schulz
Kuvaus: KMO-kulttuuriperintöinventointi

Viranomais-rekisterinro:	247010040	**Kunto:**	1 Hyvä
		Olotila:	2 Ei käytössä
Arvotus:	3 Esitys mj-luokka II	**Kohteen suojelu:**	9 Muu suojeluarvo
Selitys:		**Selitys:**	

Ympäristön suojelu:	0 Ei määritelty
Selitys:	

Maakuoppa etelästä.

Kohdetyyppi:	17 Kivi- ja maarakenteet	Copyright:	© *Metsähallitus 2008* © *Maanmittauslaitos 1/MML/08*
Koordinaatit:	X 7136180, Y 3466524, Z 100	Mittakaava:	1:9532

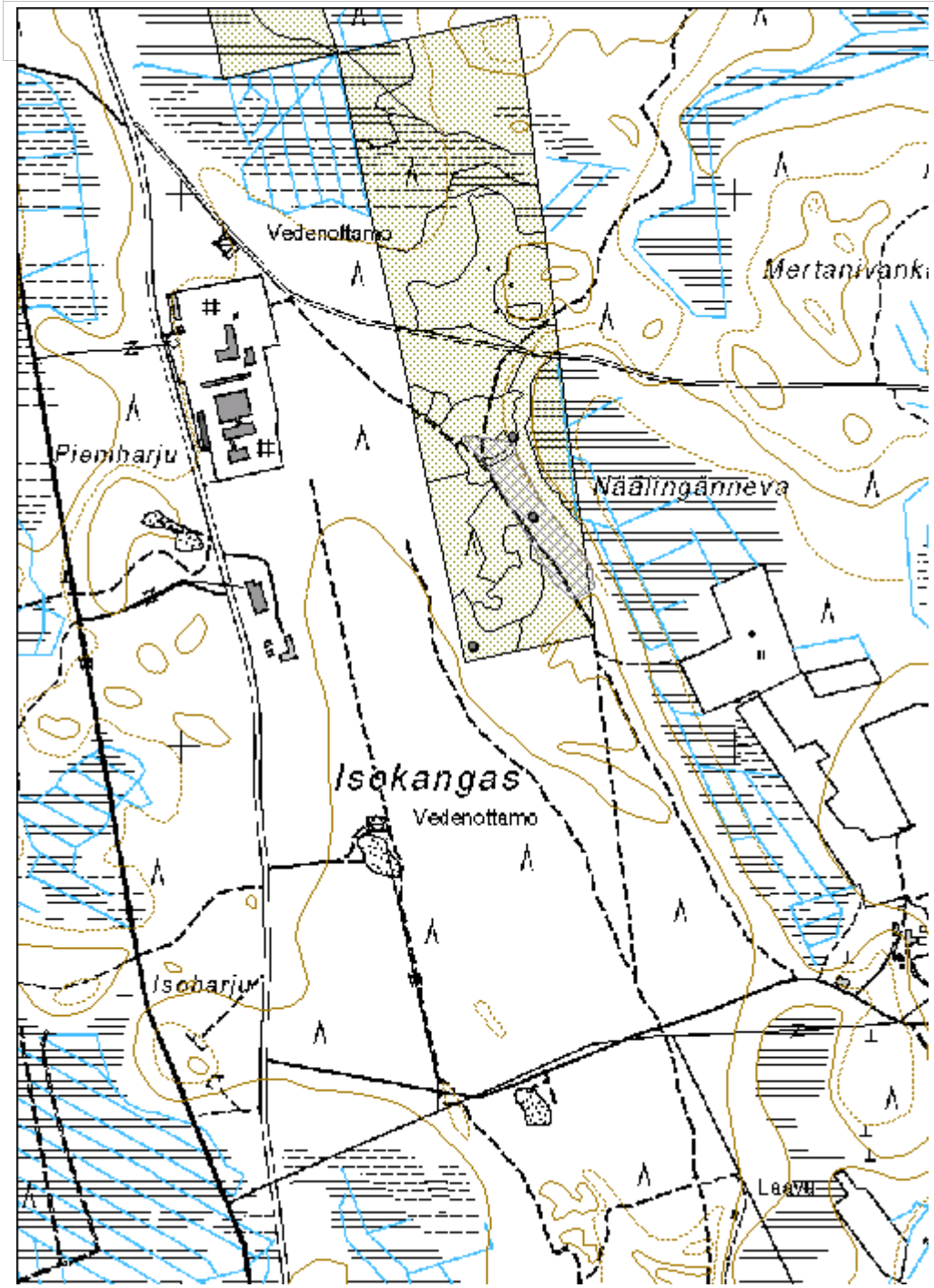

Uuden ajan kulttuuriperintökohteet

Kanasaari Talo paikka	MH-tunnus: 147576

Kohdetyyppi:	1 Asuinpaikat	**Haltija:**	151 Metsätalous Pohjanmaa
Ajoitus:	7116 Uusi aika	**Ylläpitäjä:**	151 Metsätalous Pohjanmaa
Rakentamisvuosi:		**Kunta:**	791 SIIKALATVA
Lukumäärä:	1		

Koordinaatti-selitys:		**Geometria tuotettu:**	4 Gps-mittaus, korjaamaton
Koordinaatit:	X 7147179, Y 3457996, Z 102	**Löydöt:**	

Taustatiedot

Kohde tarkastettiin inventoinnissa 24.8.2012, lähde Sutigis.

Ympäristön kuvaus

Matala kangas suoalueen keskellä, paikoitellen soistunut, rehevähkö sekametsä.

Kohteen kuvaus

Paikalla on Sutigis-merkinnän mukaan vanha talonpaikka. Inventoinnissa 2012 ei havaittu selkeitä jäännöksiä, yhdessä paikassa oli kasa isoja kiviä. Talo oli todennäköisesti kokonaan purettu, perustukset ovat ilmeisesti ojituksen yhteydessä tuhoutuneet.

Kohteen rajaus

Kohde rajautuu pistemäisesti.

Tulkinta

Lisätietoja

Toimenpiteet

Tarkastukset

Tila: 3 Toteutettu Laji: 6 Suojeluarvojen tarkastus Tarkastusvuosi: 2012
Tarkastuspvm: 24.8.2012 Tarkastaja: H.-P. Schulz
Kuvaus: KMO-kulttuuriperintöinventointi

Viranomais-rekisterinro:		**Kunto:**	3 Huono

		Olotila:	2 Ei käytössä
Arvotus:	8 Muu suojeluarvo	**Kohteen suojelu:**	99 Ei suojeluarvoa
Selitys:		**Selitys:**	

Ympäristön suojelu:	0 Ei määritelty
Selitys:	

Oletettu talon paikka etelästä, kuvan keskellä pitkulainen kivikasa.

Kohdetyyppi:	1 Asuinpaikat	Copyright:	*© Metsähallitus 2008* *© Maanmittauslaitos 1/MML/08*
Koordinaatit:	X 7147179, Y 3457996, Z 102	Mittakaava:	1:9532

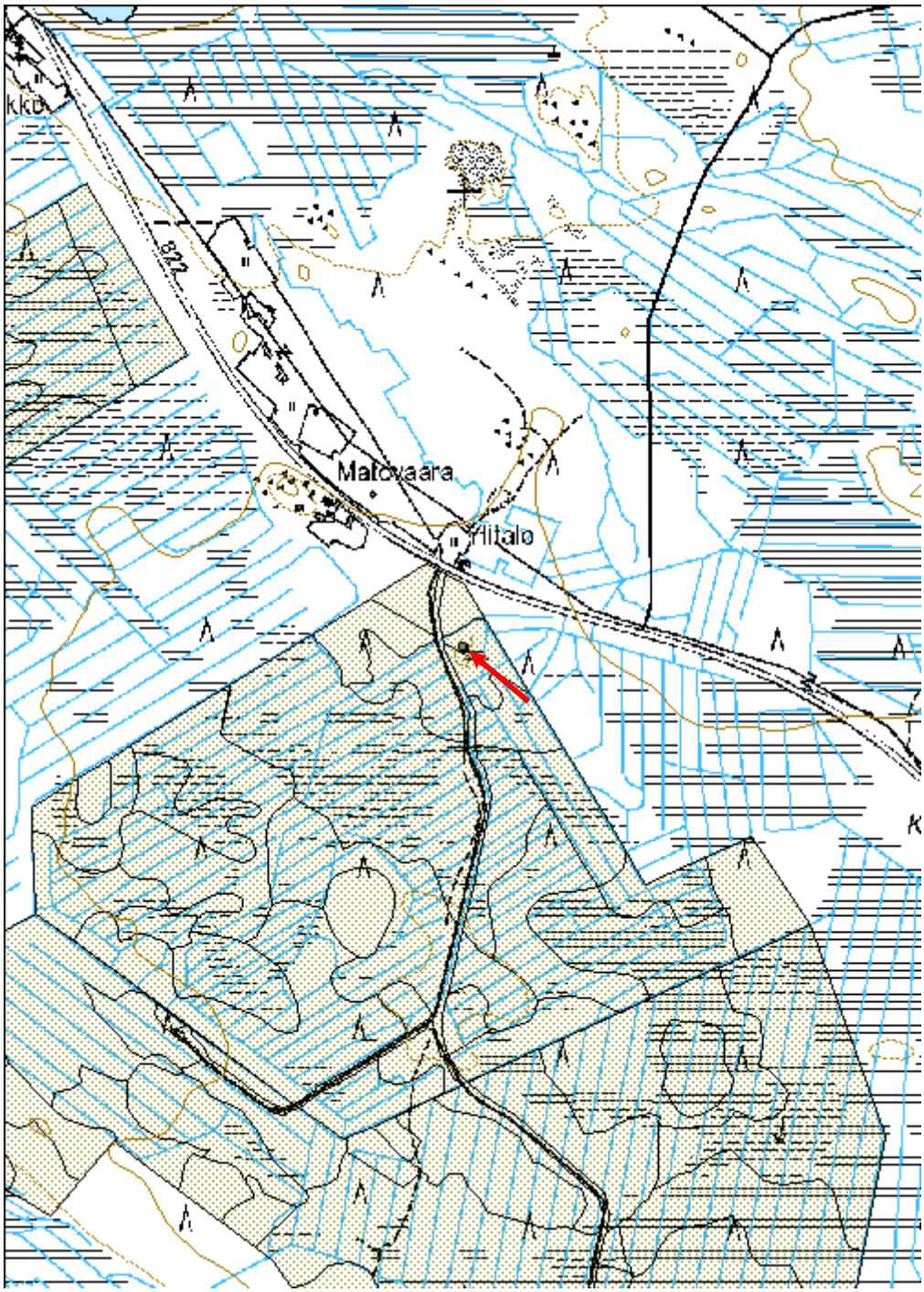

Soronperä Talo jäännös

MH-tunnus: 147590

Kohdetyyppi:	1 Asuinpaikat	**Haltija:**	151 Metsätalous Pohjanmaa
Ajoitus:	7116 Uusi aika	**Ylläpitäjä:**	151 Metsätalous Pohjanmaa
Rakentamisvuosi:		**Kunta:**	791 SIIKALATVA
Lukumäärä:	2		

Koordinaatti-selitys:		**Geometria tuotettu:**	4 Gps-mittaus, korjaamaton
Koordinaatit:	X 7117282, Y 3458940, Z 112	**Löydöt:**	

Taustatiedot

Kohde tarkastettiin inventoinnissa 24.8.2012, lähde Sutigis.

Ympäristön kuvaus

Hieman kohoava tasanne Lamujoen itäpuolella, tuore kangas, vanha piha-alue.

Kohteen kuvaus

Noin puolet 0,6 ha:n laajasta piha-alueesta on aukea ja hyvin tiheän aluskasvillisuuden peitossa, loput on nuorta koivikkoa. Maantieltä pihaan johtaa 70 m pitkä tie, sen päässä on rakennuksen betoniperustus, mitat 8 x 6,5 m, sokkelin leveys 0,3 m ja korkeus 9,2 m. Rakennuksen sisällä on kaksi luukuisen uunin (betoni) jäänteet, pohjoisosassa on useita kaarevia betonilattiassa kiinnitettyjä rautaputkia. Rakenteet ovat tiheän aluskasvillisuuden peitossa. Kyseessä on ilmeisesti navetta.
Asuinrakennus on ilmeisesti purettu, sen perustukset ei löydetty, tiheä nokkos- ja vadelmakasvusto esti havainnot.

Kohteen rajaus

Kohde rajautuu pistemäisesti.

Tulkinta

Vanha maatila

Lisätietoja

Toimenpiteet

Tarkastukset

Tila: 3 Toteutettu Laji: 6 Suojeluarvojen tarkastus Tarkastusvuosi: 2012
Tarkastuspvm: 24.8.2012 Tarkastaja: H.-P. Schulz
Kuvaus: KMO-kulttuuriperintöinventointi

Viranomais-rekisterinro:		**Kunto:**	3 Huono
		Olotila:	2 Ei käytössä

Arvotus:	8 Muu suojeluarvo	**Kohteen suojelu:**	9 Muu suojeluarvo

Ympäristön suojelu:	0 Ei määritelty

Piha-alue kaakosta.

Navetan jäänteet idästä.

Kohdetyyppi:	1 Asuinpaikat	Copyright:	© *Metsähallitus 2008* © *Maanmittauslaitos 1/MML/08*
Koordinaatit:	X 7117282, Y 3458940, Z 112	Mittakaava:	1:10000

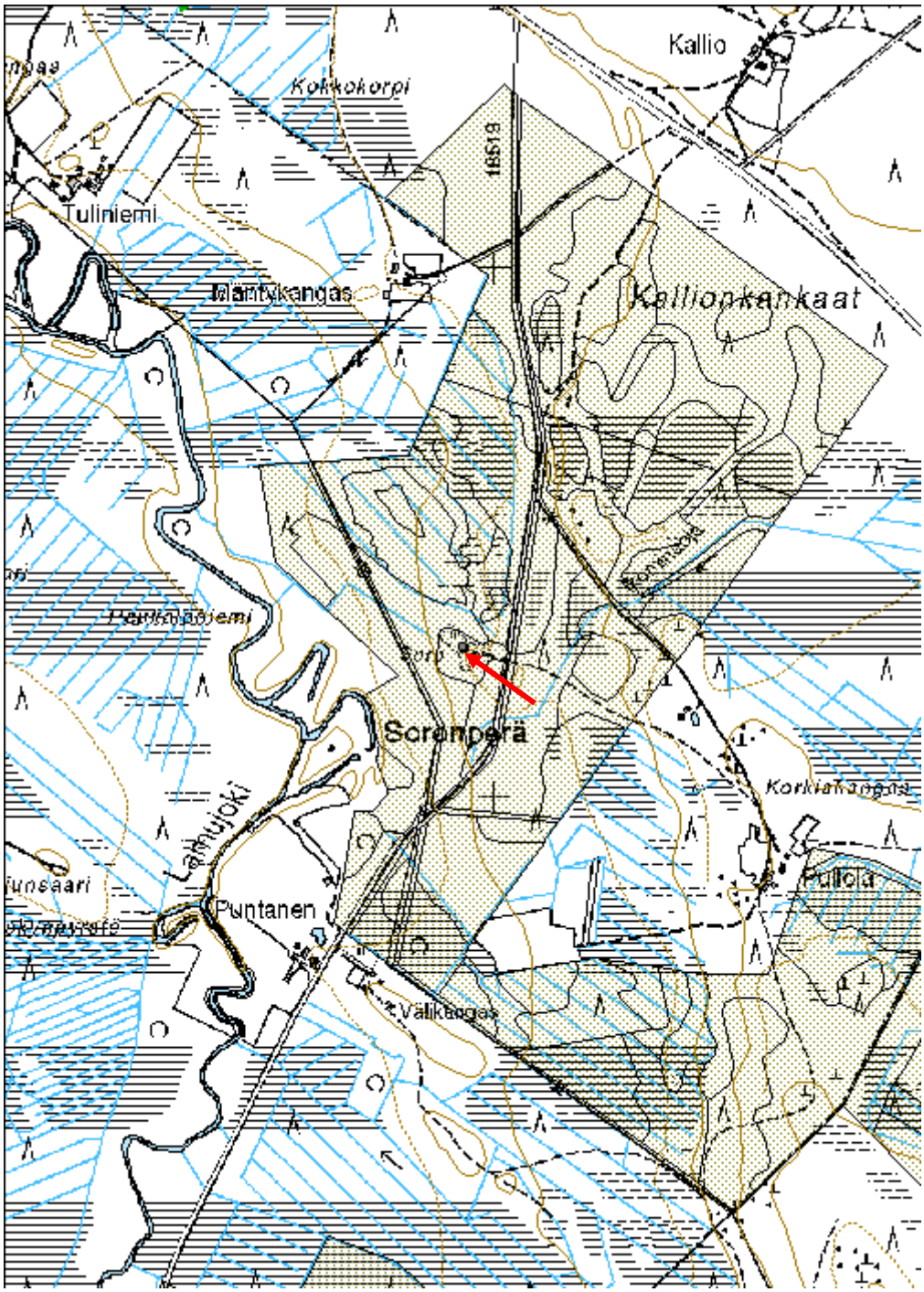

Rentolankangas Polannetiepoljin	MH-tunnus: 148643

Kohdetyyppi:	9 Valmistuspaikat/työpaikat	**Haltija:**	151 Metsätalous Pohjanmaa
Ajoitus:	7116 Uusi aika	**Ylläpitäjä:**	151 Metsätalous Pohjanmaa
Rakentamisvuosi:		**Kunta:**	791 SIIKALATVA
Lukumäärä:	1		

Koordinaatti-selitys:		**Geometria tuotettu:**	4 Gps-mittaus, korjaamaton
Koordinaatit:	X 7124434, Y 3487346, Z 145	**Löydöt:**	

Taustatiedot

Kohde löytyi inventoinnissa 23.8.2012.

Ympäristön kuvaus

Laaja hiekkainen paikoitellen soistunut kangas, kuivahko mäntykangas, laajalti aukea.

Kohteen kuvaus

Paikalla on metsään jätetty polannetiepoljin (polannepyörä), joka on vedetty traktorilla (aisamalli).
Vielä hyväkuntoinen, kannattaa viedä esim. museoon.

Kohteen rajaus

Kohde rajautuu pistemäisesti.

Tulkinta

Lisätietoja

Toimenpiteet

Tarkastukset

Tila: 3 Toteutettu Laji: 6 Suojeluarvojen tarkastus Tarkastusvuosi: 2012
Tarkastuspvm: 23.8.2012 Tarkastaja: H.-P. Schulz
Kuvaus: KMO-kulttuuriperintöinventointi

Viranomais-rekisterinro:		**Kunto:**	0 Ei määritelty

		Olotila:	2 Ei käytössä
Arvotus:	99 Ei suojeluarvoa	**Kohteen suojelu:**	9 Muu suojeluarvo
Selitys:		**Selitys:**	Laite pitäisi ottaa talteen, sen voisi sijoittaa museoon.

Ympäristön suojelu:	0 Ei määritelty
Selitys:	

Kuva lännestä.

Kohdetyyppi:	9 Valmistuspaikat/työpaikat	Copyright:	© *Metsähallitus 2008* © *Maanmittauslaitos 1/MML/08*
Koordinaatit:	X 7124434, Y 3487346, Z 145	Mittakaava:	1:10000

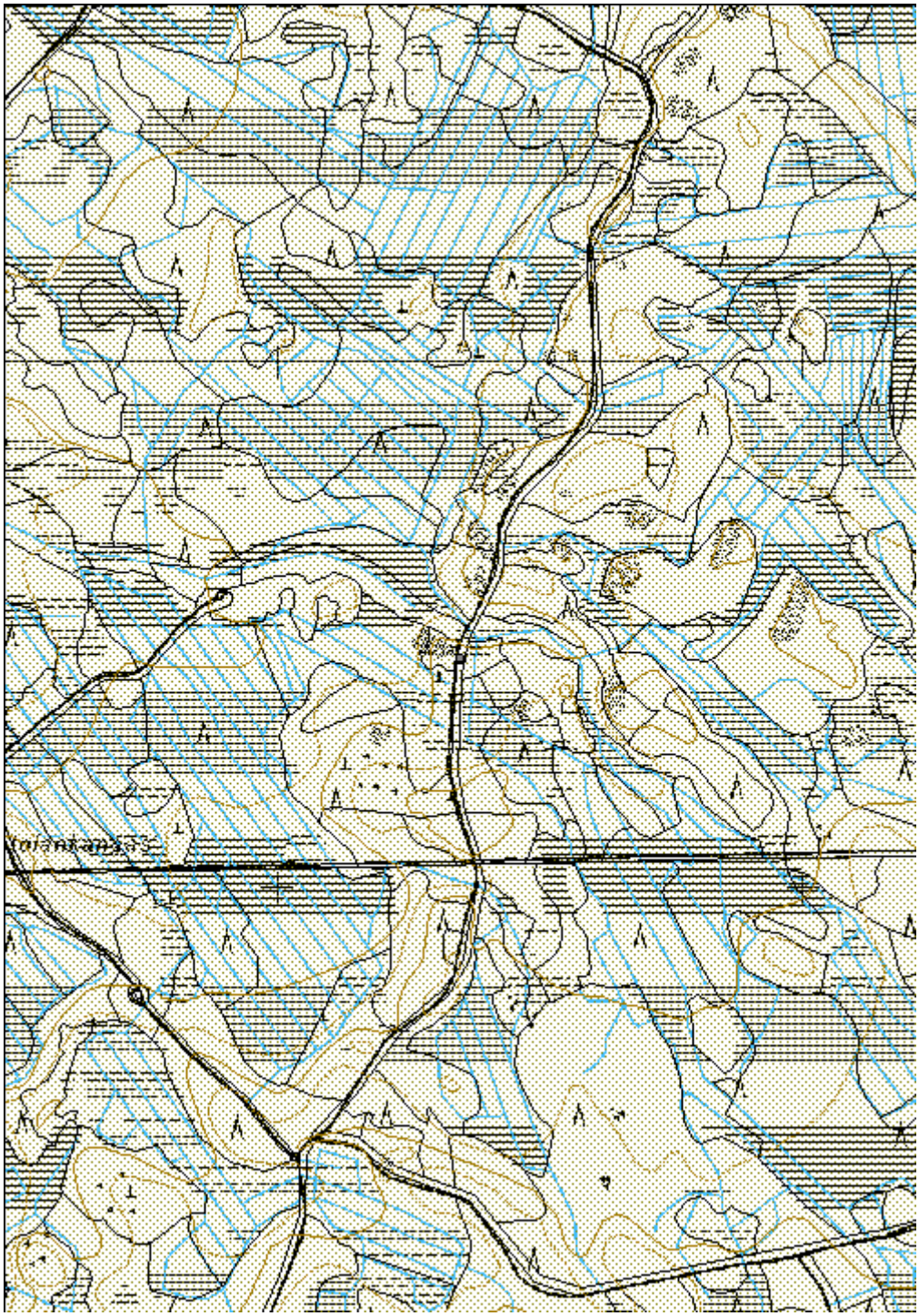

Toholampi

Historialliset kohteet, esitys mj-luokka 2

Kuikka-aho Tervahauta	MH-tunnus: 148196

Kohdetyyppi:	9 Valmistuspaikat/työpaikat	**Haltija:**	151 Metsätalous Pohjanmaa
Ajoitus:	7116 Uusi aika	**Ylläpitäjä:**	151 Metsätalous Pohjanmaa
Rakentamisvuosi:		**Kunta:**	849 TOHOLAMPI
Lukumäärä:	1		

Koordinaatti-selitys:		**Geometria tuotettu:**	4 Gps-mittaus, korjaamaton
Koordinaatit:	X 7065141, Y 3379340, Z 137	**Löydöt:**	

Taustatiedot

Kohde tarkastettiin inventoinnissa 30.8.2012, lähde Sutigis, kohde on merkitty peruskartalle.

Ympäristön kuvaus

Soiden ympäröimä eteläkaakko-pohjoisluode suuntainen soraharjanne, tuore kangas, varttunutta kasvatusmetsää.

Kohteen kuvaus

Hauta sijaitsee harjanteen laella, läpimitta valli mukaan lukien 16 m, kuopan halkaisija 10 m ja syvyys 0,9 m, halssi suuntautuu itään pituus 4 m ja syvyys 1,8 m.

Kohteen rajaus

Kohde rajautuu pistemäisesti.

Tulkinta

Tervahauta

Lisätietoja

Toimenpiteet

Tarkastukset

Tila: 3 Toteutettu	Laji: 6 Suojeluarvojen tarkastus	Tarkastusvuosi: 2012

Tarkastuspvm: 30.8.2012 Tarkastaja: H.-P. Schulz
Kuvaus: KMO-kulttuuriperintöinventointi

Viranomais-rekisterinro:		**Kunto:**	2 Keskinkertainen
		Olotila:	2 Ei käytössä
Arvotus:	3 Esitys mj-luokka II	**Kohteen suojelu:**	9 Muu suojeluarvo
Selitys:		**Selitys:**	

Ympäristön suojelu:	0 Ei määritelty
Selitys:	

Kohdetyyppi:	9 Valmistuspaikat/työpaikat	Copyright:	© *Metsähallitus 2008* © *Maanmittauslaitos 1/MML/08*
Koordinaatit:	X 7065141, Y 3379340, Z 137	Mittakaava:	1:10000

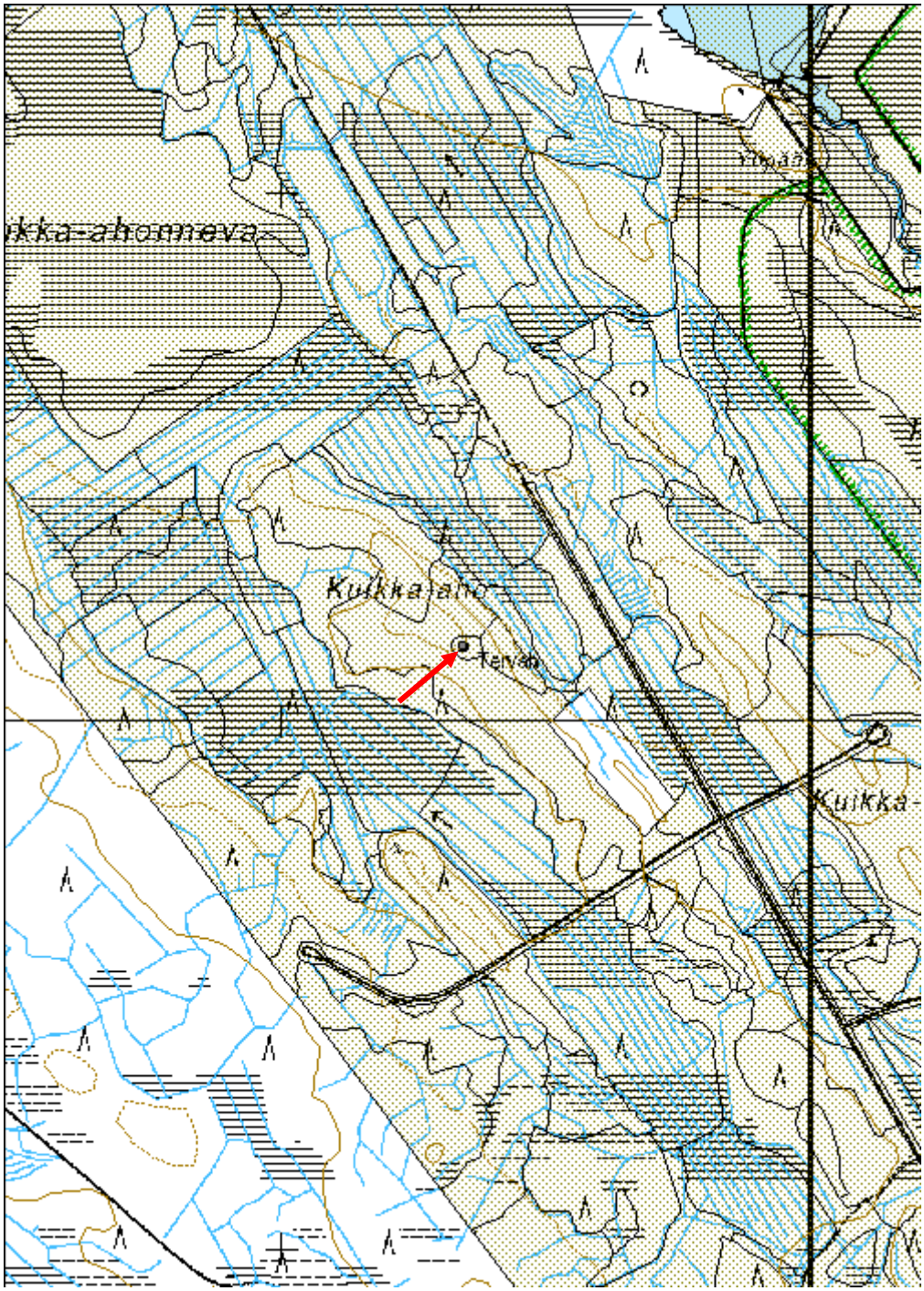

Laajalankangas Tervahauta	MH-tunnus: 148197

Kohdetyyppi:	9 Valmistuspaikat/työpaikat	**Haltija:**	151 Metsätalous Pohjanmaa
Ajoitus:	7116 Uusi aika	**Ylläpitäjä:**	151 Metsätalous Pohjanmaa
Rakentamisvuosi:		**Kunta:**	849 TOHOLAMPI
Lukumäärä:	1		

Koordinaatti-selitys:		**Geometria tuotettu:**	4 Gps-mittaus, korjaamaton
Koordinaatit:	X 7062184, Y 3366109, Z 141	**Löydöt:**	

Taustatiedot

Kohde tarkastettiin inventoinnissa 30.8.2012, lähde Sutigis, kohde on merkitty peruskartalle.

Ympäristön kuvaus

Laaja tasainen kangas suoalueen keskellä, kuivahko havumetsä - tuore sekametsä, paikoitellen soistunut, laajat alueet aukea.

Kohteen kuvaus

Hauta sijaitsee kankaan länsilaidalla, läpimitta valli mukaan lukien 18 m, kuopan läpimitta 12 m ja syvyys 0,9 m, halssi suuntautuu länteen, pituus 5 m ja syvyys 1,8 m. Vallin päällä kasvaa nuoria leppiä ja kuusia.

Kohteen rajaus

Kohde rajautuu pistemäisesti.

Tulkinta

Tervahauta

Lisätietoja

Toimenpiteet

Tarkastukset

Tila: 3 Toteutettu Laji: 6 Suojeluarvojen tarkastus Tarkastusvuosi: 2012
Tarkastuspvm: 30.8.2012 Tarkastaja: H.-P. Schulz
Kuvaus: KMO-kulttuuriperintöinventointi

Viranomais-		**Kunto:**	2 Keskinkertainen

rekisterinro:			
		Olotila:	2 Ei käytössä
Arvotus:	3 Esitys mj-luokka II	**Kohteen suojelu:**	9 Muu suojeluarvo
Selitys:		**Selitys:**	

Ympäristön suojelu:	0 Ei määritelty
Selitys:	

Tervahaudan kuoppa etelästä, valli on tiheän nuoren puuston peittämä.

Kohdetyyppi:	9 Valmistuspaikat/työpaikat	Copyright:	© *Metsähallitus 2008* © *Maanmittauslaitos 1/MML/08*
Koordinaatit:	X 7062184, Y 3366109, Z 141	Mittakaava:	1:10000

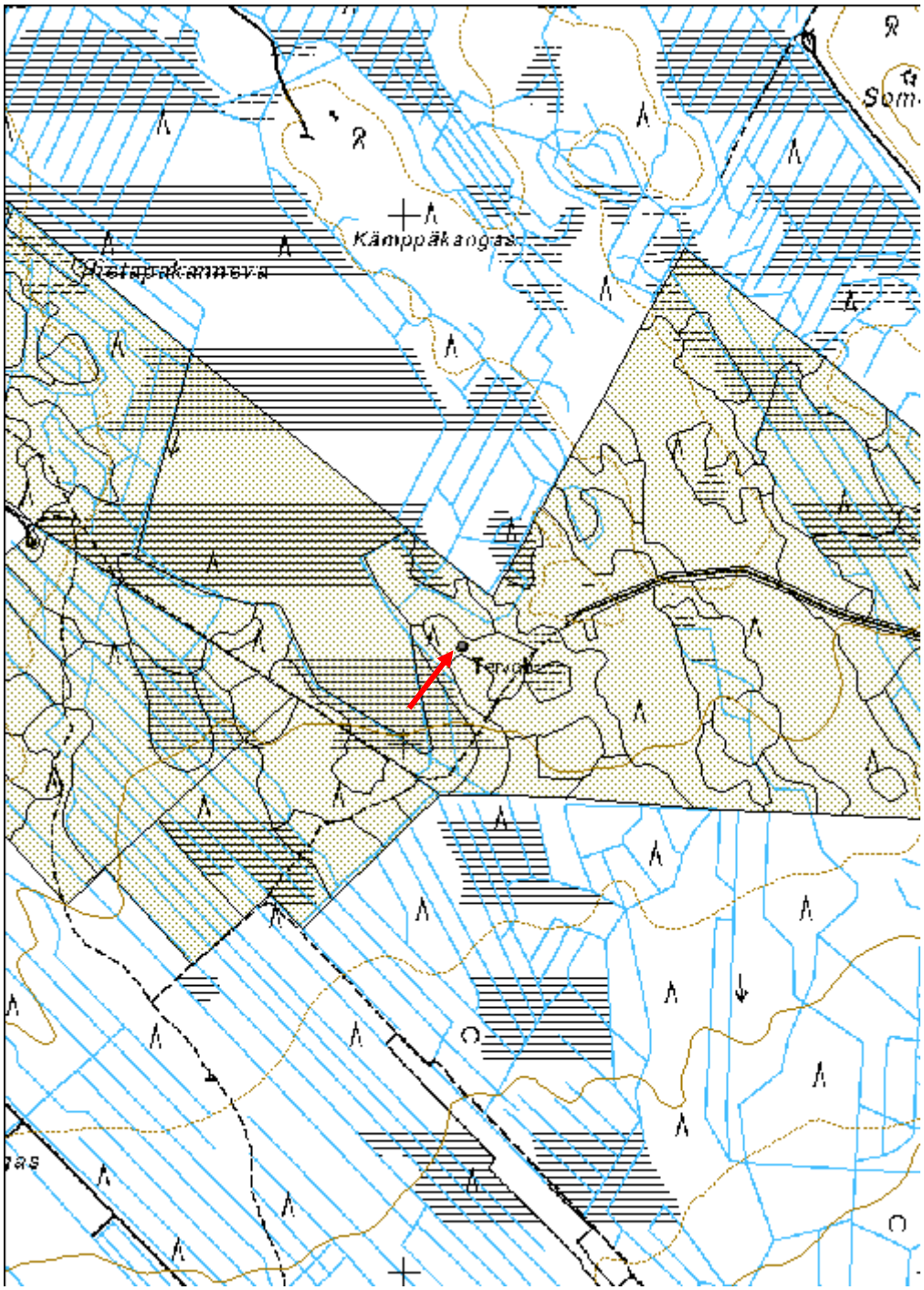

Hautakangas Tervahauta

MH-tunnus: 148198

Kohdetyyppi:	9 Valmistuspaikat/työpaikat	**Haltija:**	151 Metsätalous Pohjanmaa
Ajoitus:	7116 Uusi aika	**Ylläpitäjä:**	151 Metsätalous Pohjanmaa
Rakentamisvuosi:		**Kunta:**	849 TOHOLAMPI
Lukumäärä:	1		

Koordinaatti-selitys:		**Geometria tuotettu:**	4 Gps-mittaus, korjaamaton
Koordinaatit:	X 7085128, Y 3365184, Z 115	**Löydöt:**	

Taustatiedot

Kohde tarkastettiin inventoinnissa 30.8.2012, lähde Sutigis, kohde on merkitty peruskartalle.

Ympäristön kuvaus

Korkea kivinen kangas, jonka eteläosassa on laaja vanha sorakuoppa, kuivahko kangas , mäntytaimikko.

Kohteen kuvaus

Hauta sijaitse sorakuopan pohjoispuolella, läpimitta valli mukaan lukien14 m, kuopan läpimitta 9 m ja syvyys 1,4 m. Halssi suuntautuu kaakkoon pituus 3 m ja syvyys 2,2 m. Vallin päällä on nuorta puustoa, kuoppa on heinän peittämä.

Kohteen rajaus

Kohde rajautuu pistemäisesti.

Tulkinta

Tervahauta.

Lisätietoja

Toimenpiteet

Tarkastukset

Tila: 3 Toteutettu Laji: 6 Suojeluarvojen tarkastus Tarkastusvuosi: 2012
Tarkastuspvm: 30.8.2012 Tarkastaja: H.-P. Schulz
Kuvaus: KMO-kulttuuriperintöinventointi

Viranomais-rekisterinro:		**Kunto:**	3 Huono

		Olotila:	2 Ei käytössä
Arvotus:	3 Esitys mj-luokka II	**Kohteen suojelu:**	9 Muu suojeluarvo
Selitys:		**Selitys:**	

Ympäristön suojelu:	0 Ei määritelty
Selitys:	

Tervahaudan kuoppa lounaasta.

Kohdetyyppi:	9 Valmistuspaikat/työpaikat	Copyright:	© *Metsähallitus 2008* © *Maanmittauslaitos 1/MML/08*
Koordinaatit:	X 7085128, Y 3365184, Z 115	Mittakaava:	1:10000

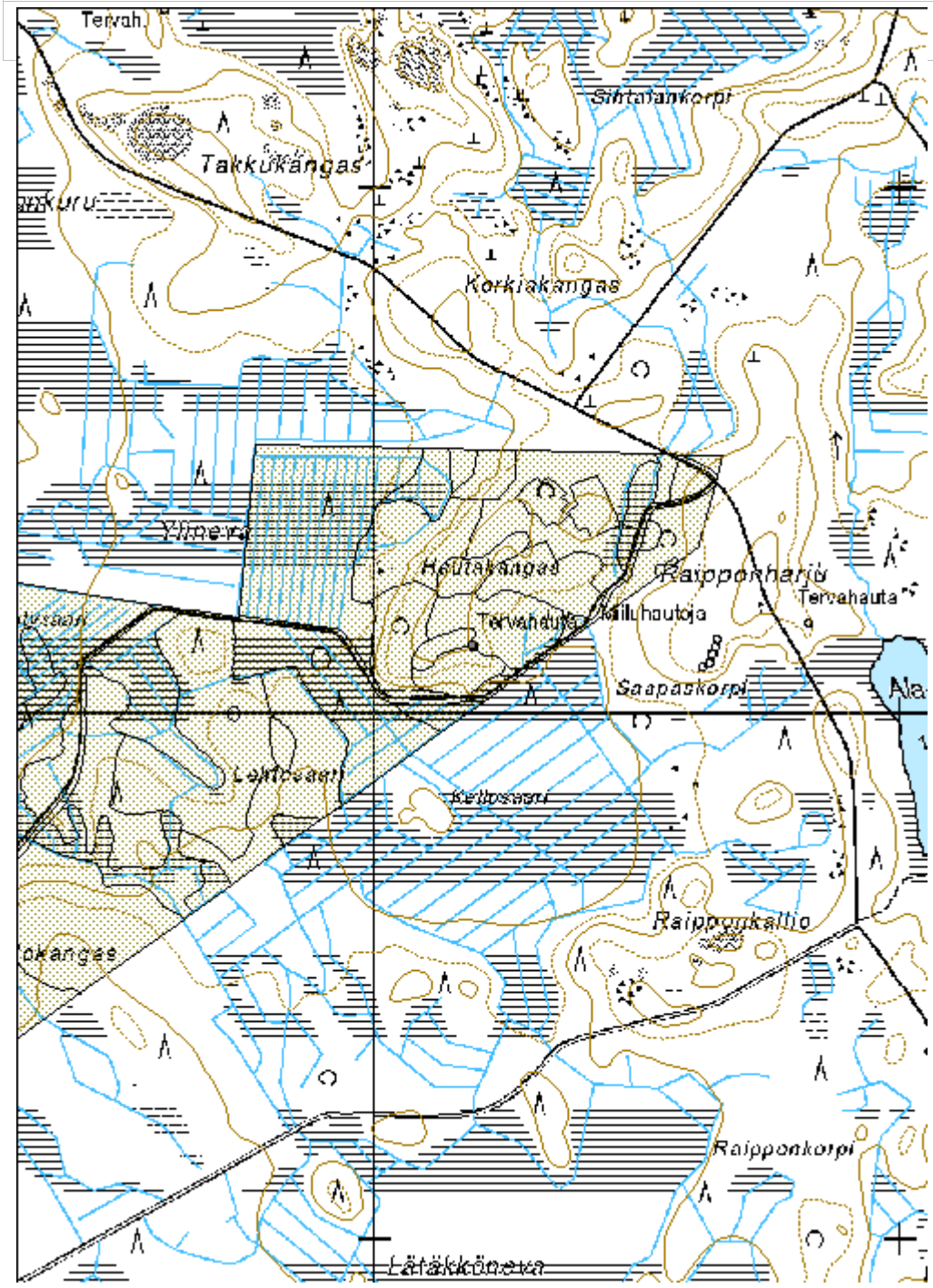

Uuden ajan kulttuuriperintökohteet

Kämppäkangas Kämppä jäännös	MH-tunnus: 146929

Kohdetyyppi:	1 Asuinpaikat	**Haltija:**	151 Metsätalous Pohjanmaa
Ajoitus:	7116 Uusi aika	**Ylläpitäjä:**	151 Metsätalous Pohjanmaa
Rakentamisvuosi:		**Kunta:**	849 TOHOLAMPI
Lukumäärä:	1		

Koordinaatti-selitys:		**Geometria tuotettu:**	4 Gps-mittaus, korjaamaton
Koordinaatit:	X 7068003, Y 3378566, Z 130	**Löydöt:**	

Taustatiedot

Kohde tarkastettiin inventoinnissa 27.5.2012, lähde Sutigis.

Ympäristön kuvaus

Suoalueen keskellä oleva matala kangas 500 m Särkijärvestä luoteeseen. Lehtomainen kangas, rehevää sekametsää, mm. lehtikuusta.

Kohteen kuvaus

Metsätieltä (pikkurata) 20 m länteen on rakennuksen jäännös; betonisokkeli, mitat 8 x 6 m, paikoitellen on 2-3 hirsikertaa säilynyt, sulkanurkka, sahatut päät. Luoteisnurkassa on sortuneen tiiliuunin jäänteet. Sisätilassa kasvaa isoja koivuja ja kuusia.
Paikalla oli ilmeisesti enemmän rakennuksia, niiden jäänteistä ei tehty havaintoja, alue on osittain tasoitettu ja ojitettu.

Kohteen rajaus

Kohde rajautuu pistemäisesti.

Tulkinta

Kämppä kutsuttiin myös Särkijärven kämpäksi, se rakennettiin Eskolan metsäradan varteen ilmeisesti 1920- tai 1930-luvulla. Tarkempaa tietoa ei löytynyt.

Lisätietoja

Toimenpiteet

Tarkastukset

Tila: 3 Toteutettu Laji: 6 Suojeluarvojen tarkastus Tarkastusvuosi: 2012
Tarkastuspvm: 25.7.2012 Tarkastaja: H.-P. Schulz
Kuvaus: KMO-kulttuuriperintöinventointi

Viranomais-rekisterinro:		**Kunto:**	3 Huono

		Olotila:	2 Ei käytössä
Arvotus:	8 Muu suojeluarvo	**Kohteen suojelu:**	9 Muu suojeluarvo

Ympäristön suojelu:	0 Ei määritelty

Lähikuva rakennuksen luoteisnurkasta.

Uunin jäänteet lounaasta.

Kohdetyyppi:	1 Asuinpaikat	Copyright:	© *Metsähallitus 2008* © *Maanmittauslaitos 1/MML/08*
Koordinaatit:	X 7068003, Y 3378566, Z 130	Mittakaava:	1:10000

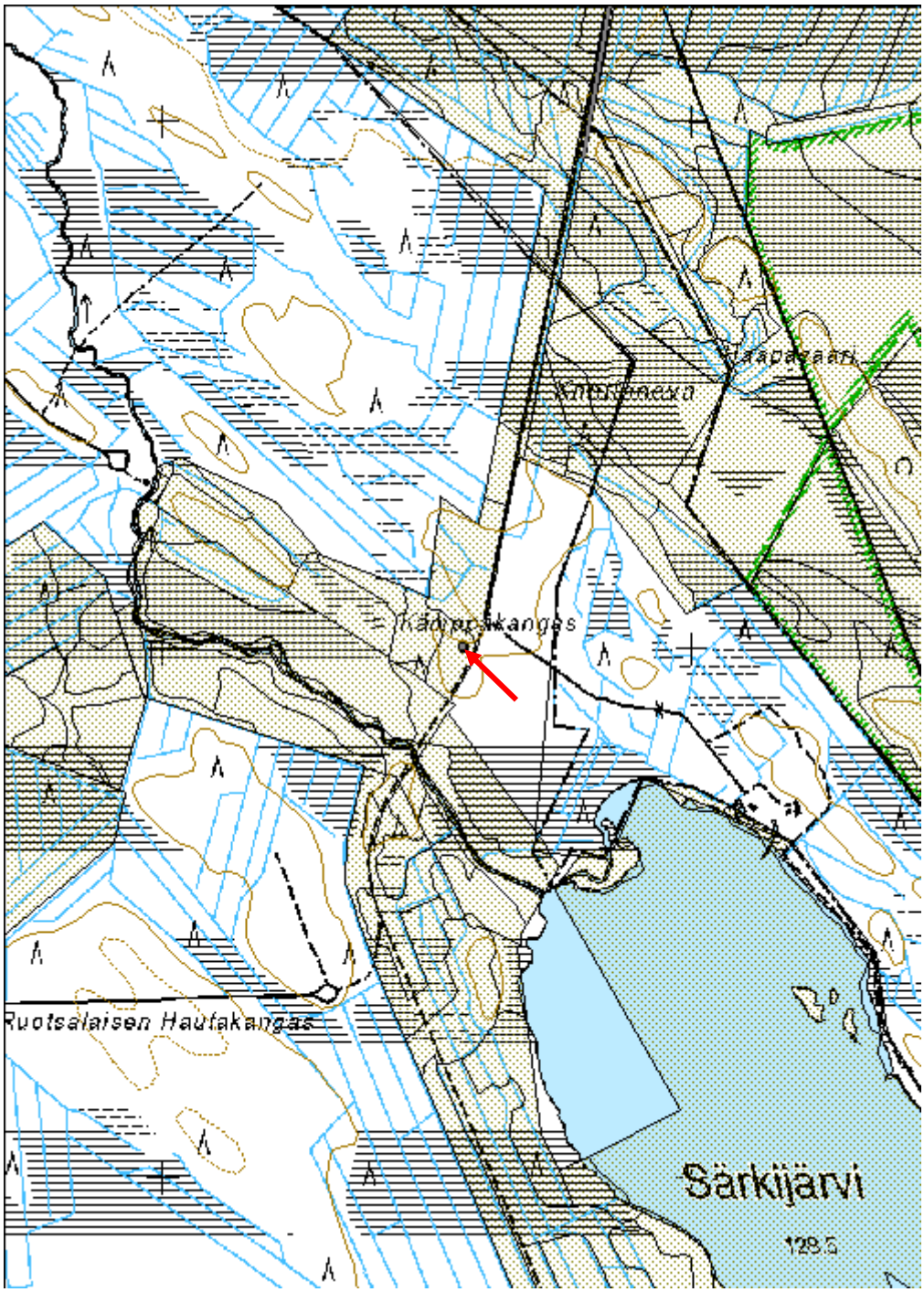

Ylivieska

Historialliset kohteet, esitys mj-luokka II

Keltamaanneva Miilu	MH-tunnus: 146883

Kohdetyyppi:	9 Valmistuspaikat/työpaikat	**Haltija:**	151 Metsätalous Pohjanmaa
Ajoitus:	7116 Uusi aika	**Ylläpitäjä:**	151 Metsätalous Pohjanmaa
Rakentamisvuosi:		**Kunta:**	977 YLIVIESKA
Lukumäärä:	1		

Koordinaatti-selitys:		**Geometria tuotettu:**	4 Gps-mittaus, korjaamaton
Koordinaatit:	X 7107526, Y 3396575, Z 96	**Löydöt:**	

Taustatiedot

Kohde tarkastettiin inventoinnissa 17.7.2012, lähde Sutigis; se on merkitty peruskartalle tervahautana.

Ympäristön kuvaus

Matala kangas suoalueen keskellä, paikoitellen kalliopalastumia, kuivahko kangas, nuorta kasvatusmetsä.

Kohteen kuvaus

Miilu sijaitsee metsätien eteläpuolella, läpimitta valli mukaan lukien 10 m, vallin korkeus 0,7 m. Pohjoisessa on 1,5 m leveä aukko, jossa valli kaartaa n. 2 m ulospäin. Tasainen pohja, humuksen alla > 15 cm hiili-/nokimaakerros. Miilun päällä kasvaa tiheästi katajaa.

Kohteen rajaus

Kohde rajautuu pistemäisesti.

Tulkinta

Miilu

Lisätietoja

Toimenpiteet

Tarkastukset

Tila: 3 Toteutettu	Laji: 6 Suojeluarvojen tarkastus	Tarkastusvuosi: 2012
Tarkastuspvm: 17.7.2012	Tarkastaja: H.-P. Schulz	
Kuvaus: KMO-kulttuuriperintöinventointi		

Viranomais-rekisterinro:		**Kunto:**	2 Keskinkertainen
		Olotila:	2 Ei käytössä
Arvotus:	3 Esitys mj-luokka II	**Kohteen suojelu:**	9 Muu suojeluarvo
Selitys:		**Selitys:**	

Ympäristön suojelu:	0 Ei määritelty
Selitys:	

Yleiskuva pohjoisesta, miilu on katajan peitossa.

Kohdetyyppi:	9 Valmistuspaikat/työpaikat	Copyright:	© *Metsähallitus 2008* © *Maanmittauslaitos 1/MML/08*
Koordinaatit:	X 7107526, Y 3396575, Z 96	Mittakaava:	1:10000

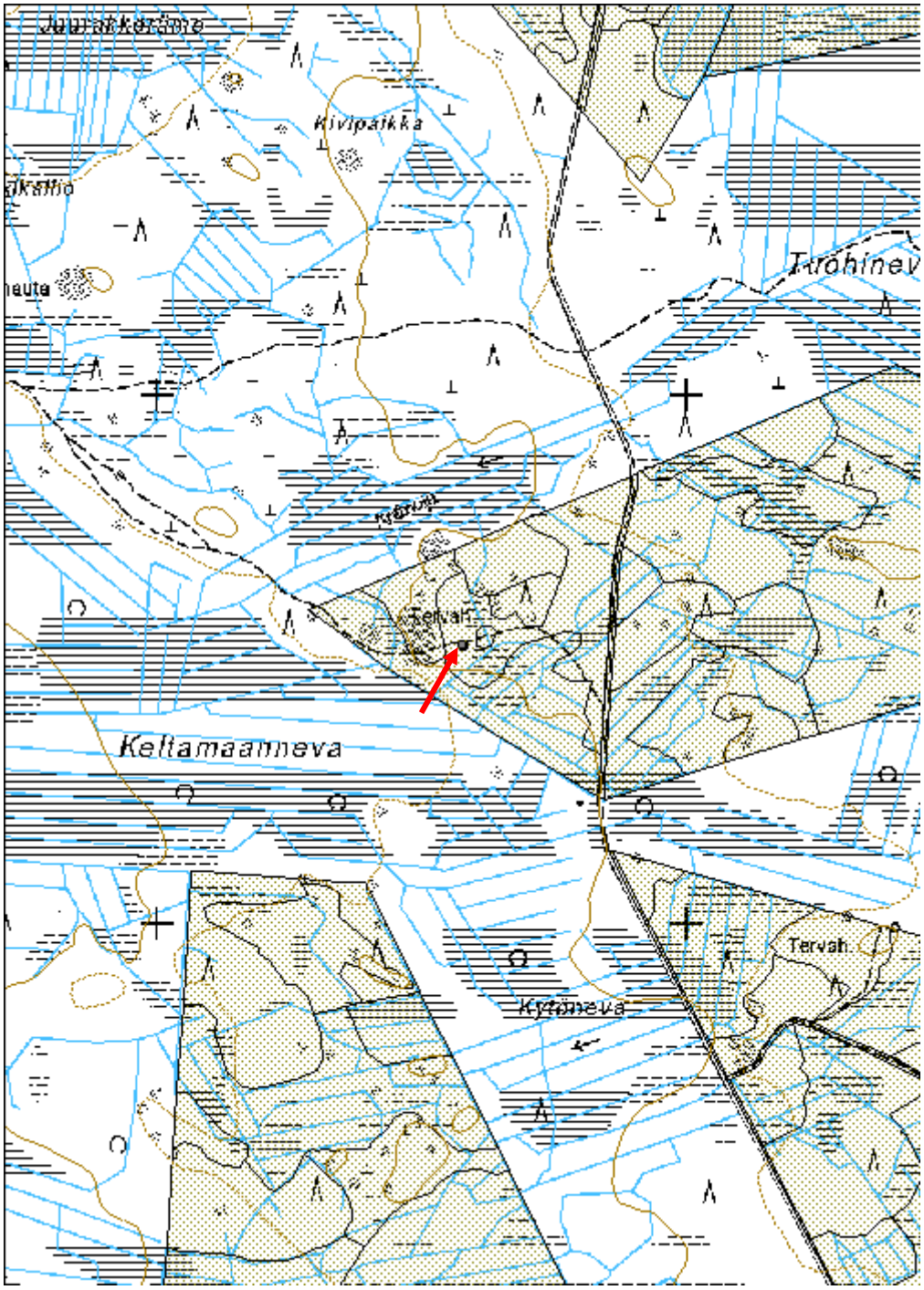

Rakolanhauta Tervahauta

MH-tunnus: 146884

Kohdetyyppi:	9 Valmistuspaikat/työpaikat	**Haltija:**	151 Metsätalous Pohjanmaa
Ajoitus:	7116 Uusi aika	**Ylläpitäjä:**	151 Metsätalous Pohjanmaa
Rakentamisvuosi:		**Kunta:**	977 YLIVIESKA
Lukumäärä:	1		

Koordinaatti-selitys:		**Geometria tuotettu:**	4 Gps-mittaus, korjaamaton
Koordinaatit:	X 7108407, Y 3399356, Z 105	**Löydöt:**	

Taustatiedot

Kohde tarkastettiin inventoinnissa 17.7.2012, lähde Sutigis; se on merkitty peruskartalle.

Ympäristön kuvaus

Matala kangas suoalueen keskellä, paikoitellen kalliopalastumia, kuivahko kangas, nuorta kasvatusmetsä.

Kohteen kuvaus

Hauta sijaitsee kankaan laella kallioalueen itäpuolella: kaksoishauta, läpimitta ulompi valli mukaan lukien 18 m, kuopan läpimitta 11 m ja syvyys 0,7 m. Halssi suuntautuu etelään, pituus 6 m ja syvyys 1,3 m (osittain sortunut). Vallin päällä kasvaa isoja mäntyjä.

Kohteen rajaus

Kohde rajautuu pistemäisesti.

Tulkinta

Tervahauta

Lisätietoja

Toimenpiteet

Tarkastukset

Tila: 3 Toteutettu Laji: 6 Suojeluarvojen tarkastus Tarkastusvuosi: 2012
Tarkastuspvm: 17.7.2012 Tarkastaja: H.-P. Schulz
Kuvaus: KMO-kulttuuriperintöinventointi

Viranomais-rekisterinro:		**Kunto:**	1 Hyvä

		Olotila:	2 Ei käytössä
Arvotus:	3 Esitys mj-luokka II	**Kohteen suojelu:**	9 Muu suojeluarvo
Selitys:		**Selitys:**	

Ympäristön suojelu:	0 Ei määritelty
Selitys:	

Yleiskuva lännestä.

Kohdetyyppi:	9 Valmistuspaikat/työpaikat	Copyright:	© *Metsähallitus 2008* © *Maanmittauslaitos 1/MML/08*
Koordinaatit:	X 7108407, Y 3399356, Z 105	Mittakaava:	1:10000

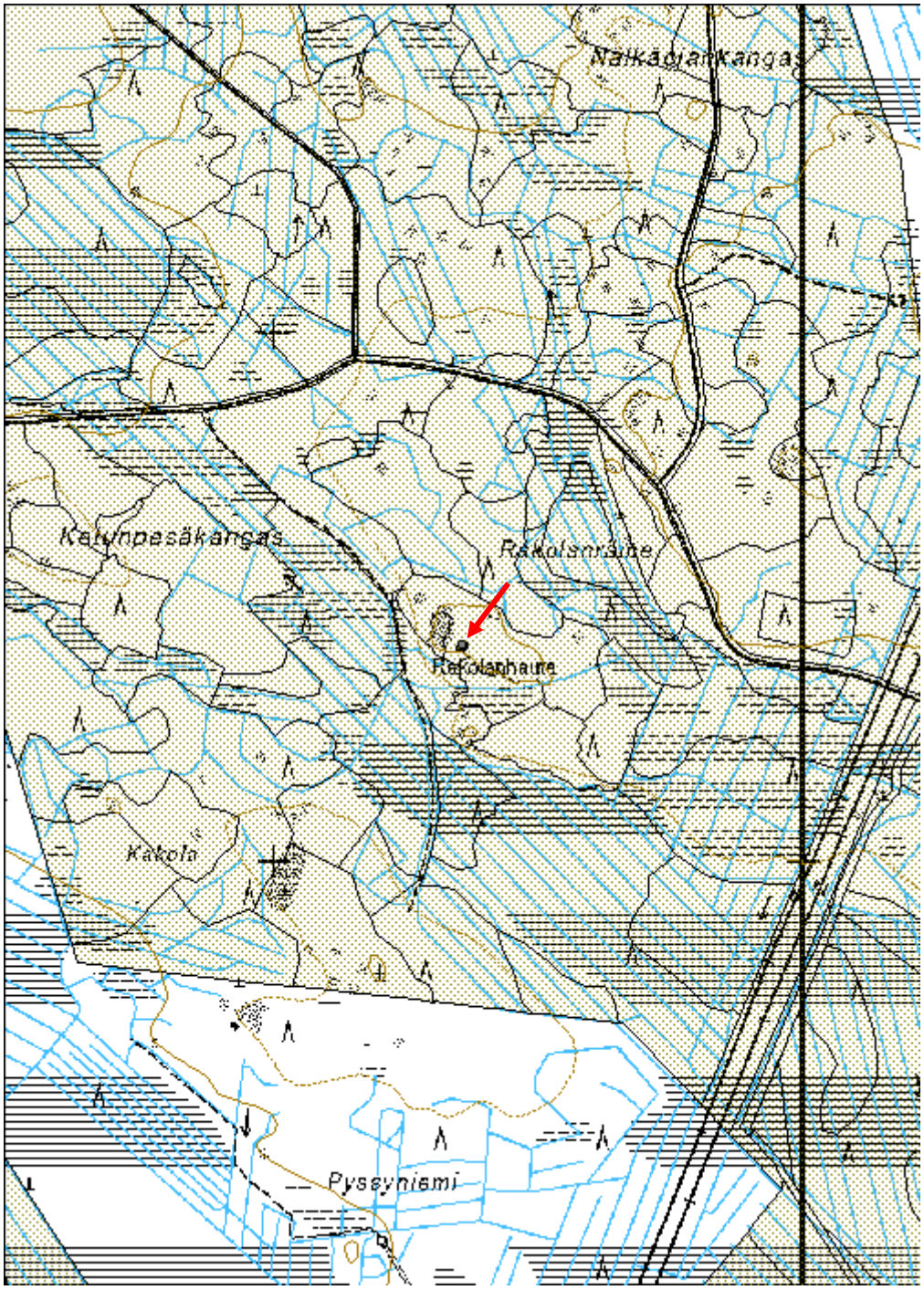

Kivikautisia asuinpaikkalöytöjä, jotka Hans-Peter Schulz toimitti Kansallismuseon kokoelmiin inventointimatkaltaan 26.5. – 12.9.2012.
Ks. H.-P. Schulzin inventointikertomus arkeologian osaston top. arkistossa.
Diar. 5.12.2012
Luetteloinut H.-P. Schulz

Kvartsi-iskoksia, 7 kpl 20,5 g
.

Löytöpaikka sijaitsee Iin kirkosta 17,8 km koilliseen Vuornosojan eteläpuolella muinaisen rantatörmän yläpuolella. Löydöt tulivat äestysurista.
Kunta 139 Ii, kylä 893, tila: valtionmaa
p=*7262080. i=3436221, z= 58 m mpy*

Kivikautisia asuinpaikkalöytöjä, jotka Hans-Peter Schulz toimitti Kansallismuseon kokoelmiin inventointimatkaltaan 26.5. – 12.9.2012.
Ks. H.-P. Schulzin inventointikertomus arkeologian osaston top. arkistossa.
Diar. 5.12.2012
Luetteloinut H.-P. Schulz

Kvartsi-iskoksia, 3 kpl 10,5 g
.

Löytöpaikka sijaitsee Muhoksen kirkosta 9,5 km eteläkaakkoon laajan hiekkadyynialueen etelälaidalla loivalla etelärinteellä. Löydöt tulivat pieneltä alalta metsätien pinnalta.
Kunta 494 Muhos, kylä 403, tila:35, metlan tutkimusmetsä; valtionmaa
p=*7182019. i=3454366, z= 52 m mpy*

Kivikautisia irtolöytöjä, jotka Hans-Peter Schulz toimitti Kansallismuseon kokoelmiin inventointimatkaltaan 26.5. – 12.9.2012.
Ks. H.-P. Schulzin inventointikertomus arkeologian osaston top. arkistossa.
Diar. 5.12.2012
Luetteloinut H.-P. Schulz

1. Kvartsiydin 29 g
tasoydin, mitat 46 x38 x25 mm

2. Kvartsi-iskoksia, 2 kpl 0,7 g
.

Löytöpaikka sijaitsee Muhoksen kirkosta 9,4 km eteläkaakkoon laajan hiekkadyynialueen etelälaidalla loivalla etelärinteellä. Löydöt tulivat pieneltä alalta metsätien pinnalta.
Kunta 494 Muhos, kylä 403, tila:35, metlan tutkimusmetsä; valtionmaa
p=*7182019. i=3454366, z= 52 m mpy*

Kivikautisia asuinpaikkalöytöjä, jotka Hans-Peter Schulz toimitti Kansallismuseon kokoelmiin inventointimatkaltaan 26.5. – 12.9.2012.
Ks. H.-P. Schulzin inventointikertomus arkeologian osaston top. arkistossa.
Diar. 5.12.2012
Luetteloinut H.-P. Schulz

1. Saviastian pala 1,5 g
asbestikeramiikka, kylkipala, ulkopinta säilynyt
hieno sekoite, mm kiillettä ja pieniä asbestikuituja.
Tyyppiä ei määritelty.

2. Saviastian paloja, 14 kpl 0,7 g
pieniä paloja, ei koristelua, hieno sekoite, todennäköisesti orgaanista ainetta sekä hiekkaa.
Ilmeisesti neoliittistä keramiikkaa, tyyppiä ei määritelty.
.

3. Kivilaji-iskoksia, 2 kpl 13 g

4. Kvartsiittikaavin 51 g
Cortex-iskos, pyöreä, noin 2/3 osa reunasta retusoitu,
mitat 56 x 53 x 13 mm

5. Kvartsikaavin 78 g
mitat 59 x 50 x 16 mm

6. Kvartsi-iskoksia, 17 kpl 116 g

7. Palanutta luuta 40 palaa 19,5 g

Löytöpaikka sijaitsee Ylikiimingin kirkosta 27 km kaakkoon hiekkarinteellä Hevoskankaan etelälaidan ja Sanginjoen välillä loivalla etelärinteellä. Asuinpaikan laajuus on noin 2,4 ha. Löydöt poimittiin äestysurista asuinpaikan länsiosasta.

Kunta 564 Oulu, kylä 893 valtionmaa
p=*7200280. i=3481671, z= 102-106 m mpy*

Kivikautisia asuinpaikkalöytöjä, jotka Hans-Peter Schulz toimitti Kansallismuseon kokoelmiin inventointimatkaltaan 26.5. – 12.9.2012.
Ks. H.-P. Schulzin inventointikertomus arkeologian osaston top. arkistossa.
Diar. 5.12.2012
Luetteloinut H.-P. Schulz

1. Kvartsiydin 31 g
tasoydin, mitat 36 x 34 x 23 mm

2. Kvartsi-iskoksia, 8 kpl 9 g

Löytöpaikka sijaitsee Ylikiimingin kirkosta 26,8 km kaakkoon harjujakson pohjoisella alarinteellä Kiiminginjoen eteläpuolella. Löydöt poimittiin äestysurista.

Kunta 564 Oulu, kylä 893 valtionmaa
p=*7202819. i=3482894, z= 110 m mpy*

Kivikautisia irtolöytöjä, jotka Hans-Peter Schulz toimitti Kansallismuseon kokoelmiin inventointimatkaltaan 26.5. – 12.9.2012.
Ks. H.-P. Schulzin inventointikertomus arkeologian osaston top. arkistossa.
Diar. 5.12.2012
Luetteloinut H.-P. Schulz

Kvartsi-iskoksia, 4 kpl 14 g

Löytöpaikka sijaitsee Ylikiimingin kirkosta 26,5 km kaakkoon harjujakson pohjoisella alarinteellä Kiiminginjoen eteläpuolella. Löydöt poimittiin äestysurista.

Kunta 564 Oulu, kylä 893 valtionmaa
p=*7202967. i=3482773, z= 110 m mpy*

Kivikautinen irtolöytö, jonka Hans-Peter Schulz toimitti Kansallismuseon kokoelmiin inventointimatkaltaan 26.5. – 12.9.2012.
Ks. H.-P. Schulzin inventointikertomus arkeologian osaston top. arkistossa.
Diar. 5.12.2012
Luetteloinut H.-P. Schulz

Kärjen katkelma, kivilajia 69 g

Vihreä kivilaji, pinta rapautunut, kantakatkelma; muoto soikea, proksimaalipäässä ilmeisesti iskemällä muotoiltu ruoto, toinen puoli harjamainen, selviä hiomajälkiä, toinen puoli hyvin rapautunut, epäsäännöllinen. Leikkaus oli alun perin ilmeisesti rombimainen. Kyseessä on todennäköisesti ns. mesoliittisen keihäänkärjen katkelma. Mitat 75 x 48 x 15 mm.

Löytöpaikka sijaitsee Yli-Iin kirkosta 16,5 km itäkoilliseen laajan Säynäjäkankaan etelälaidalla Säynäjäjärveltä 750 m lounaaseen. Löytö poimittiin mätästyskuopasta.

Kunta 972 Yli-Ii, kylä 893 valtionmaa
p=*7260582. i=3460880, z= 94 m mpy*

Kivikautiset asuinpaikkalöydöt, jotka Hans-Peter Schulz toimitti Kansallismuseon kokoelmiin inventointimatkaltaan 26.5. – 12.9.2012.
Ks. H.-P. Schulzin inventointikertomus arkeologian osaston top. arkistossa.
Diar. 5.12.2012
Luetteloinut H.-P. Schulz

1. Hiotun kivilajiesineen katkelma 44 g

Vihreä kivilaji, 'alapuoli' hieman kupera, kokonaan hiottu, sivuilla fasettihiontaa, 'yläpuoli' ja päät lohjenneet. Mahdollisesti taltan katkelma.
Mitat 66 x 36 x 13 mm.

2. Pirstottu kappale, kvartsia 4 g

mitat 20 x 19 x 8 mm

Löytöpaikka sijaitsee Yli-Iin kirkosta 16,2 km itäkoilliseen laajan Säynäjäkankaan pohjoisrinteellä hiekkaisella tasanteella muinaisen rantatörmän yläpuolella. Löydöt poimittiin puunkaatumalta ja rikkoutuneelta maanpinnalta.

Kunta 972 Yli-Ii, kylä 893 valtionmaa
p=*7261466. i=3460325, z= 92 m mpy*

Kivikautiset asuinpaikkalöydöt, jotka Hans-Peter Schulz toimitti Kansallismuseon kokoelmiin inventointimatkaltaan 26.5. – 12.9.2012.
Ks. H.-P. Schulzin inventointikertomus arkeologian osaston top. arkistossa.
Diar. 5.12.2012
Luetteloinut H.-P. Schulz

Lovettu kvartsiesine 148 g

Esineen kapeaan päähän on tehty retusoimalla pieni lovi, leveys 22 mm ja syvyys 2,5 mm
Mitat 70 x 65 x 27 mm.

Löytöpaikka sijaitsee Yli-Iin kirkosta 15,8 km koilliseen laajan Huiskankankaan pohjoisrinteellä hiekkaisella tasanteella muinaisen rantatörmän yläpuolella. Löytö poimittiin puunkaatumalta.

Kunta 972 Yli-Ii, kylä 893 valtionmaa
p=*7264129. i=3457634, z= 92 m mpy*

Kivikautiset asuinpaikkalöydöt, jotka Hans-Peter Schulz toimitti Kansallismuseon kokoelmiin inventointimatkaltaan 26.5. – 12.9.2012.
Ks. H.-P. Schulzin inventointikertomus arkeologian osaston top. arkistossa.
Diar. 5.12.2012
Luetteloinut H.-P. Schulz

1. Kivilajiesineen teelmä 112 g

Vihreä kivilaji, iskemällä muotoiltu soikea levymainen kappale, jolla on varsimainen jatke.
Mitat 93 x 53 x 21 mm.

2. Kvartsiydin 159 g

Tasoydin, mitat 76 x 51 x 46 mm

3. Kvartsi-iskoksia, 5 kpl 14 g

Löytöpaikka sijaitsee Yli-Iin kirkosta 16 km koilliseen laajan Huiskankankaan pohjoisrinteellä hiekkaisella tasanteella muinaisen rantatörmän yläpuolella. Löydöt tulivat tienleikkauksesta ja koekuopasta..

Kunta 972 Yli-Ii, kylä 893 valtionmaa
p=*7264016. i=3457824, z= 90 m mpy*

Kivikautiset asuinpaikkalöydöt, jotka Hans-Peter Schulz toimitti Kansallismuseon kokoelmiin inventointimatkaltaan 26.5. – 12.9.2012.
Ks. H.-P. Schulzin inventointikertomus arkeologian osaston top. arkistossa.
Diar. 5.12.2012
Luetteloinut H.-P. Schulz

1. Kivilaji-iskos 22 g
Vihreä kivilaji.

2. Kvartsi-iskoksia, 7 kpl 21 g

3. Palanutta luuta, 19 kpl 5,5 g

Löytöpaikka sijaitsee Yli-Iin kirkosta 11,3 km itäkoilliseen soraharjanteen itälaidalla hiekkaisella tasanteella muinaisen rantatörmän yläpuolella. Löydöt tulivat tienleikkauksesta.
Kunta 972 Yli-Ii, kylä 893 valtionmaa
p=*7257471. i=3456515, z= 87 m mpy*

Kivikautisia irtolöytöjä, jotka Hans-Peter Schulz toimitti Kansallismuseon kokoelmiin inventointimatkaltaan 26.5. – 12.9.2012.
Ks. H.-P. Schulzin inventointikertomus arkeologian osaston top. arkistossa.
Diar. 5.12.2012
Luetteloinut H.-P. Schulz

Kvartsi-iskoksia, 2 kpl 6,5 g
.

Löytöpaikka sijaitsee Pyhännän kirkosta 13,8 km koiliseen harjujakson länsilaidalla muinaisen rantatörmän yläpuolella Löydöt tulivat pieneltä alalta metsätien pinnalta.
Kunta 630 Pyhäntä, , kylä 403 valtionmaa p=*712201. i=3475562, z= 115 m mpy*

Kivikautinen irtolöytö, jonka Hans-Peter Schulz toimitti Kansallismuseon kokoelmiin inventointimatkaltaan 26.5. – 12.9.2012.
Ks. H.-P. Schulzin inventointikertomus arkeologian osaston top. arkistossa.
Diar. 5.12.2012
Luetteloinut H.-P. Schulz

Kvartsi-iskos 4,5 g

.

Löytöpaikka sijaitsee Kestilän kirkosta 3,2 km eteläkaakkoon harjujakson itälaidalla muinaisen rantatörmän yläpuolella Löytö tuli rikkoutuneelta maanpinnalta
Kunta 791 Siikalatva , kylä 401 valtionmaa p=*7136414. i=3466633, z= 101 m mpy*

Kivikautisia asuinpaikkalöytöjä, jotka Hans-Peter Schulz toimitti Kansallismuseon kokoelmiin inventointimatkaltaan 26.5. – 12.9.2012.
Ks. H.-P. Schulzin inventointikertomus arkeologian osaston top. arkistossa.
Diar. 5.12.2012
Luetteloinut H.-P. Schulz

1. Kvartsikaavin 9,5 g
mitat 30 x 28 x 17 mm

2. Kvartsi-iskoksia, 10 kpl 61 g

Löytöpaikka sijaitsee Kestilän kirkosta 3,1 km eteläkaakkoon harjujakson itälaidalla muinaisen rantatörmän yläpuolella Löytö tuli rikkoutuneelta maanpinnalta
Kunta 791 Siikalatva , kylä 401 valtionmaa p=*7136559. i=3466596, z= 100 m mpy*

Kohteet Pudasjärvi t _länsi 2012

Selitykset

Koodi	Inventointikohteen koodinro	
Nimi	Reiska-nimi	
Tyyppi	kohdetyyppi (Reiska-nimi 2)	
Luokittelu	esihist. Muinaisjäännös lk 1-3	ME 1
		ME 2
		ME 3
	hist. muinaisjäännös lk. 1-3	MH 1
		MH 2
		MH 3
	ajoittamaton muinaisjäännös	MA 1
		MA 2
		MA 3
	kulttuuriperintökohde lk. 1-3	KP 1
		KP 2
		KP 3
	sotahistoriallinen kohde	SH
	rakennusperintökohde	RP 1
Pinta-ala	(ha)	
M-kasvatusluokka	aukea	0
	taimikko	10
	nuori kasvatusmetsä	20
	varttunut kasvatusmetsä	30
	uudistuskypsä metsä	40
	uudistusvaihe	50
	erirakenteinen metsä	60
	kitumaa / joutomaa	70
Löytötapa	uusi löytö	U
	muinaisjäännösrekisteri	M
	Lidar-aineisto	L
	sutigis tietokanta	S
	reiska tietokanta	R
	peruskartalla	P
	vanhat kartat	V
	muu arkistolähde	A
	haastattelu	H

Koodi	Nimi	Tyyppi	Luokitt	Lkm ala	Pinta-ala (ha)	Kasvatusluokka	.öytötap	x (i)	y (p)	Pvm	Reiska	MJ-rek
Ii001	**Hepokangas**	**Tervahauta**	**MH 2**	**1**	**0,02**	**40**	**P**	**3459483**	**7273917**	**21.5.2012**	**145438**	
Ii002	Hepokangas	Tervapirtti jäännös	MH 2	1	0,01	40	U	3459478	7273948	21.5.2012	145440	
Ii003	Vuornoskangas 1	Kehäröykkiö	ME 2	3	0,03	30	L	3436535	7263058	23.5.2012	145441	
Ii004	Vuornoskangas 2	Rakkakuoppa	MA 2	1	0	20	L	3436194	7262865	23.5.2012	145443	
Ii005	Liskonnoron kämppä N	Kivikautinen asuinpaikka	ME 2	1	0,3	0	U	3436221	7262080	24.5.2012	145445	
Ii006	Liskonnoron kämppä	Kivikautinen asuinpaikka	ME 2	2	0,4	30	M	3436011	7261925	24.5.2012	145446	139010055
Ii007	Liskonnoro SW	Kivikautinen asuinpaikka	ME 2	1	0,08	10	M	3435618	7261782	24.5.2012	145447	139010056
Ii008	Laukkuharju 1	Metsälentokenttä	KP	1	0,6	0	P	3437776	7261266	24.5.2012	145448	
Ii009	Laukkuharju 2	Rakkakuoppa	MA 2	4	0,08	0	M	3438116	7261400	24.5.2012	145470	139010021
Ii010	Laukkuharju 3	Kivilatomus	KP	1	0	30	U	3438123	7261334	24.5.2012	145472	
Ii011	Liskonnoro	Kämppä jäännös	KP	1	0,2	0	V	3436077	7262048	24.5.2012	145473	
Ii012	Hankopalo	Kivikehä	ME 2	2	0,02	0	M	3433518	7259722	7.6.2012	145475	139010020
Ii013	Mustikkakangas SW	Viisarikivet	KP	1	0	0	U	3433484	7260205	7.6.2012	145482	
Ii014	Mustikkakangas SW	Kivikehä	ME 2	1	0,02	0	M	3433466	7260252	7.6.2012	145484	139010027
Ii015	Mustikkakangas P	Kehäröykkiö	ME 2	2	0,01	30	M	3433561	7260625	7.6.2012	145485	139010028
Ii016	Muholampi	Rakkakuoppa	MA 2	1	0	30	U	3434030	7260079	7.6.2012	145488	
Ii017	Aaltokangas 2	Rajamerkki	KP	1	0	20	U	3434790	7259022	7.6.2012	145504	
Ii018	Aaltokangas	Kivikautinen asuinpaikka	ME 2	3	0,3	20	M	3434826	7259034	7.6.2012	145507	139010034
Ii019	Pitkämaa	Kiviröykkiö	MH 2	1	0	30	M	3436643	7257924	8.6.2011	145508	139010017
Ii020	Hanhiselkä 1	Leimapuu	KP	1	0	40	U	3436404	7257007	8.6.2012	145509	
Ii021	Hanhiselkä 2	Leimapuu	KP	1	0	40	U	3436297	7257280	8.6.2012	145510	
Ii022	Hopiakangas	Tervahauta	MH 2	1	0,02	40	L	3436207	7259558	8.6.2012	145511	
Ii023	Konttikangas	Kämppä jäännös	KP	1	0,06	30	V	3440734	7265319	9.6.2012	145512	
Ii024	Temppelikangas	Kämppä jäännös	KP	1	0,02	30	V	3437283	7265382	9.6.2012	145513	
Ii025	Leuan latvapalo	Kämppä paikka	KP	1	0	30	S	3442379	7271434	12.6.2012	145514	
Ii026	Kaihuanvaara	Kolmiomittaustorni jäännös	KP	1	0	20	P	3440754	7274466	12.6.2012	145517	
Ii027	Isoahonlampi	Kämppä jäännös	KP	1	0,03	40	S	3442948	7281764	13.6.2012	145518	
Ii028	Laukkupalo 1	Kämppä jäännös	KP	1	0,03	60	S	3441480	7284081	13.6.2012	145519	
Ii029	Laukkupalo 2	Tervahauta	MH 2	1	0,02	30	L	3441252	7284377	13.6.2012	145520	
Ii030	Laukkupalo 3	Tervapirtti jäännös	MH 2	1	0,01	30	U	3441222	7284396	13.6.2012	145521	
Ii031	Laukkupalo 4	Kiviröykkiö	MA 2	1	0	30	M	3441014	7284371	13.6.2012	145522	1000000031
Ii032	Latvamaa	Kolmiomittaustorni jäännös	KP	1	0,01	20	P	3440042	7286131	13.6.2012	145523	
Ii033	Karhunperse	Niittylato jäännös	KP	1	0	60	S	3429821	7276011	14.6.2012	145531	
Ii034	Mustalampi W	Kivikautinen asuinpaikka	ME 2	1	0,02	30	M	3426043	7274198	14.6.2012	145541	1000019801
Ii035	Antinkangas	Kivikautinen asuinpaikka	ME 2	1	0,2	0	M	3425272	7273358	14.6.2012	145543	1000000005
Ii036	Antinjärvi	Rakennus	KP	1	0,01	40	U	3425064	7273533	14.6.2012	145544	
Ii037	Kalkkimaa	Pilkkapuu	KP	1	0	70	U	3425145	7273007	14.6.2012	145545	

Ii038	Kalkkimaa	Kehäröykkiö	ME 2	1	0,01	30	M	3425070	7272842	14.6.2012	145546	1000000004
Ii039	Ritamaa 2	Kivikautinen asuinpaikka	ME 2	1	0,02	30	M	3426126	7273126	14.6.2012	145583	1000019802
Ii040	Loukasmaa	Kivikautinen asuinpaikka	ME 2	1	0,04	0	S	3424560	7273212	14.6.2012	145585	
Ii041	Säynäjäjärvi Eteläinen	Kehäröykkiö	ME 2	1	0,01	10	M	3422722	7274615	16.6.2012	145597	1000000006
Ii042	Sonniotsanmaa 1	Leimapuu	KP	1	0	40	U	3422208	7275479	16.6.2012	145598	
Ii043	Sonniotsanmaa 2	Kehäröykkiö	ME 2	15	0,5	0	M	3421840	7275924	16.6.2012	145599	1000000007
Ii044	Antinaapa 1	Kivikautinen asuinpaikka	ME 2	2	0,08	30	M	3424202	7274632	16.6.2012	145600	1000019795
Ii045	Antinaapa 2	Kivikautinen asuinpaikka	ME 2	1	0,04	30	M	3424068	7274623	16.6.2012	145601	1000019796
Ii046	Antinjärvi 4	Kivikautinen asuinpaikka	ME 2	2	0,05	30	M	3424986	7273902	16.6.2012	145602	1000019800
Ii047	Antinjärvi 3	Kivikautinen asuinpaikka	ME 2	1	0,03	30	M	3425194	7273858	16.6.2012	145603	1000019799
Ii048	Antinjärvi 2	Kivikautinen asuinpaikka	ME 2	12	0,2	30	M	3425342	7273927	16.6.2012	145604	1000019798
Ii049	Hanhikangas	Rajamerkki	MH 2	1	0	20	S	3424705	7288577	18.6.2012	145612	
Ii050	Sipulimaa	Kolmiomittaustorni jäännös	KP	1	0	20	P	3429879	7293237	25.6.2012	145613	
Ii051	Sipulimaa	Kämppä jäännös	KP	1	0,04	70	U	3429471	7293156	25.6.2012	145614	
Ii052	Läskitie	kärrytienpohja	KP	1	0,1	70	P	3429386	7292844	25.6.2012	145615	
Ii053	Linkkamaa	Leimapuu	KP	1	0	40	U	3429918	7288138	25.6.2012	145616	
Ii054	Haapapalo	Talon jäännös	KP	3	0,07	60	S	3426091	7284740	25.6.2012	145617	
Ii055	Kivikkokangas	Rajamerkki	MH 2	1	0	40	S	3425034	7290943	18.6.2012	145618	
Ii056	Veskankangas	Kivikautinen asuinpaikka	ME 2	1	1,1	60	M	3442400	7289350	26.6.2012	145620	1000000035
Ii057	Ristipalo	Pilkkapuu	KP	1	0	40	U	3442011	7294544	26.6.2012	145621	
Ii058	Säynäjäjärvenkangas	Kiviröykkiö	ME 2	2	0,07		M	3422963	7276454	26.6.2012	145622	1000000009
Ii059	Säynäjäjärvi Laukkuoja	Kiviröykkiö	ME 2	1	0,01		M	3423150	7276312	26.6.2012	145623	1000000008
Ii060	Linkkamaa 1	Rajamerkki	MH 2	1	0	0	U	3458933	7300140	5.9.2012	148185	
Ii061	Linkkamaa 2	Leimapuu	KP	1	0	40	U	3458945	7300108	5.9.2012	148187	
Ii062	Pirttimaa	Kiviröykkiö	MH 2	1	0	40	S	3459826	7297914	5.9.2012	148189	
Ii063	Säynäjä	Talon jäännös	KP	1	0,2	0	S	3457417	7289222	6.9.2012	148190	
Ii064	Honkipalo	Tervahauta	MH 2	1	0,02	10	S	3460361	7282526	6.9.2012	148194	
Ii065	Tuomola 2	Keittokuoppa	ME 2	5	0,4	30	M	3430394	7248877	8.11.2012	153889	1000012919
Kii001	**Laivakangas 1**	**Tervahauta**	**MH 2**	**1**	**0,02**	**30**	**P**	**3440837**	**7220574**	**25.5.2012**	**146262**	
Kii002	Laivakangas 2	Tervahauta	MH 2	1	0,02	30	P	3440789	7220443	25.5.2012	146265	
Kii003	Koitelinkosken itäranta	Kivikautinen asuinpaikka	ME 2	1	0,7	30	M	3445062	7223018	6.11.2012	153887	255010025
Lim001	**Röhmönsaari 1**	**Kehäröykkiö**	**ME 2**	**1**	**0**	**30**	**M**	**3446100**	**7167216**	**9.6.2011**	**146267**	**425010034**
Lim002	Röhmönsaari 2	Kehäröykkiö	ME 2	5	0,03	30	M	3445919	7167279	9.6.2011	146269	425010034
Lim003	Röhmönsaari 3	Kehäröykkiö	ME 2	1	0	30	U	3445784	7167310	4.8.2011	146272	
Lim004	Linnamaa	Jätinkirkko	ME 1	3	0,5	30	M	3439720	7172320	19.6.2012	146278	425010002
Lim005	Linnamaa N	Kivikautinen asuinpaikka	ME 2	1	0,2	10	M	3439690	7172870	19.6.2012	146280	425010031
Lim006	Kalliomaa	Kivikautinen asuinpaikka	ME 2	1	0,02	10	M	3438534	7171526	19.6.2012	146283	1000008667
Lim007	Pirttimaankangas	Tervahauta	MH 2	1	0,02	30	L	3445858	7167932	17.8.2012	147607	L

Lim008	Pitkäkaarto 5	Maarakenne	MH 2	4	0,5	30	L	3440291	7166186	27.7.2012	146856		
Lim009	Pitkäkaarto 1	Maarakenne	MH 2	7	0,8	30	M	3440171	7165803	27.7.2012	146857	1000014602	
Lim010	Pitkäkaarto 2	Maarakenne	MH 2	3	0,3	30	M	3440149	7165912	27.7.2012	146858	1000014602	
Lim011	Pitkäkaarto 3	Kivikautinen asuinpaikka	ME 2	2	0,2	30	M	3440117	7165901	27.7.2012	146860	1000014602	
Lim012	Pitkäkaarto 4	Maarakenne	MH 2	17	3,5	30	U	3440176	7166081	27.7.2012	146862		
Lim013	Myllyaro	Kiviröykkiö	ME 2	3	0,05	0	M	3441230	7170832	27.7.2012	146863	425010027	
Lim014	Niilonkangas	Kivikautinen asuinpaikka	ME 2	1	0,06	10	M	3414490	7185073	16.8.2012	147608	1000016043	
Lim015	Rovastinsaari	Tervahauta	ME 2	1	0,02	30	S	3444647	7170923	16.8.2012	147609	L	
Muh001	**Jättiläissaari**	**Jätinkirkko**	**ME 1**	**1**	**0,9**	**0**	**M**	**3458935**	**7203828**	**26.5.2012**	**146287**	**494010001**	
Muh002	Iso Pytinkimaa	Rakkakuoppa	MA 2	1	0,01	0	U	3458113	7203910	26.5.2012	146295		
Muh003	Pyhäkoski 5	Kivikautinen asuinpaikka	ME2	4	0,06	30	M	3457109	7195801	16.8.2012	147610	494010077	
Muh004	Oksansuo	Rakennus	KP	1	0,01	30	P	3457897	7196001	16.8.2012	147617		
Muh005	Vesisuonkangas 1	Kivikautinen asuinpaikka	ME2	1	0,03	20	U	3454366	7182019	16.8.2012	147613		
Muh006	Vesisuonkangas 2	Kivikautinen asuinpaikka	ME2	1	0,03	20	U	3454240	7182053	16.8.2012	147614		
Muh007	Lummelampi	Tervahauta	MH 2	1	0,02	20	P	3454455	7180896	16.8.2012	147615	L	
Oul001	**Pirttiselkä**	**Kehäröykkiö**	**ME 2**	**8**	**0,15**	**0**	**H**	**3462991**	**7203351**	**12.6.2010**	**146004**		
Oul002	Sadinmaa 1	Tervahauta	MH 2	1	0,02	30	L	3460251	7243405	11.6.2012	146002		
Oul003	Sadinmaa 2	Tervapirtti jäännös	MH 2	1	0,01	30	U	3460274	7243429	11.6.2012	146003		
Oul004	Nauruanoja	Ansa	KP	1	0	20	U	3460843	7242255	11.6.2012	146006		
Oul005	Kolmikannanharju 3	Metsälentokentä	KP	1	0,6	0	U	3462069	7243351	11.6.2012	146005		
Oul006	Hevoskangas 1	Tervahauta	MH 2	1	0,02	10	S	3481682	7200283	28.6.2012	146007		
Oul007	Hevoskangas 2	Kivikautinen asuinpaikka	ME 2	1	3,1	10	U	3481671	7200280	28.6.2012	146008		
Oul008	Hevoskangas 3	Tervahauta	MH 2	1	0,02	20	U	3481848	7200211	28.6.2012	146009		
Oul009	Hevoskangas 4	Pyyntikuoppa	ME 2	1	0,3	20	U	3481915	7200204	28.6.2012	146010		
Oul010	Sadinharju	Tervahauta	MH 2	1	0,02	30	S	3481875	7201891	28.6.2012	146011		
Oul011	Välisuo 1	Kivikautinen asuinpaikka	ME 2	1	0,02	0	U	3482894	7202819	28.6.2012	146012		
Oul012	Välisuo 2	Kivikautinen löytöpaikka	ME 3	1	0	0	U	3482773	7202967	28.6.2012	146013		
Sii001	**Ilvesmaa 1**	**Tervahauta**	**MH 2**	**1**	**0,02**	**30**	**P**	**3407783**	**7162698**	**21.8.2012**	**147445**		
Sii002	Ilvesmaa 2	Rakennus jäännös	KP	1	0,01	30	U	3407765	7162706	21.8.2012	147446		
Sii003	Ilvesmaa 3	Rakkakuoppa	MA 2	3	0,02	30	U	3407836	7162705	21.8.2012	147447		
Tyr001	**Heikinkangas**	**Kivikautinen asuinpaikka**	**ME 2**	**13**	**0,3**	**30**	**M**	**3435340**	**7174610**	**19.6.2012**	**146302**	**425010008**	
Tyr002	Heikinkangas E	Kehäröykkiö	ME 2	1	0	30	M	3435679	7174630	19.6.2012	146304	425010007	
Yli001	**Kettukangas**	**Pyyntikuoppajärjestelmä**	**ME 2**	**23**	**3,6**	**30**	**M**	**3459082**	**7270781**	**21.5.2012**	**145624**	**972010087**	
Yli002	Kettukangas 2	Tervahauta	MH 2	1	0,02	30	P	3458444	7272240	21.5.2012	145625		
Yli003	Kettukangas 3	Tervapirtti jäännös	MH 2	1	0,01	30	U	3458447	7272216	21.5.2012	145626		

Yli004	Hepokankaan kaisto	Pyyntikuoppa	ME 2	4	0,07	30	M	3458432	7273114	21.5.2012	145627	972010088
Yli005	Säynäjäkangas 9	Kivikautinen löytöpaikka	ME 3	1	0	0	U	3460880	7260582	22.5.2012	145628	
Yli006	Säynäjäkangas 10	Kivikautinen asuinpaikka	ME 2	4	0,05	30	U	3460363	7261444	22.5.2012	145629	
Yli007	Huiskankangas 1	Miilu	MH 2	1	0,01	30	U	3459012	7263149	22.5.2012	145630	
Yli008	Huiskankangas 2	Tervahauta	MH 2	1	0,02	30	P	3459034	7263204	22.5.2012	145631	
Yli009	Huiskankangas 3	Palo-oja	KP	1	0,05	30	U	3459008	7263111	22.5.2012	145632	
Yli010	Huiskankangas 4	Poroaitaus	KP	2	0,06	20	U	3457244	7264046	22.5.2012	145633	
Yli011	Huiskankangas 5	Poroaitaus	KP	2	0,06	20	U	3457156	7264179	22.5.2012	145634	
Yli012	Huiskankangas 6	Liesi	ME 2	1	0	20	U	3457177	7264309	22.5.2012	145635	
Yli013	Huiskankangas 7	Kivikautinen asuinpaikka	ME 2	1	1,2	0	U	3457647	7264125	22.5.2012	145636	
Yli014	Huiskankangas 8	Kivikautinen asuinpaikka	ME 2	1	0,4	30	U	3457818	7264004	22.5.2012	145637	
Yli015	Huiskankangas 9	Tervahauta	MH 2	1	0,01	30	U	3457830	7264044	22.5.2012	145639	
Yli016	Hirvasselkä 1	Kivilatomus	MH 2	1	0,14	40	M	3448288	7268292	23.5.2012	145640	972010006
Yli017	Hirvasselkä 2	Leimapuu	KP	1	0	40	U	3448307	7268287	23.5.2012	145641	
Yli018	Hirvasselkä 3	Kämppä jäännös	KP	3	0,2	0	U	3449542	7267922	23.5.2012	145642	
Yli019	Konttikangas Kusisuo	Kehäröykkiö	MA 2	23	0,4	0	M	3440968	7264650	23.5.2012	145644	972010039
Yli020	Kauhialampi 1	Tervahauta	MH 2	1	0,01	40	P	3456190	7255544	28.5.2012	145655	
Yli021	Kauhialampi N	Kivikautinen asuinpaikka	ME 2	1	0,03	30	M	3456110	7255746	28.5.2012	145658	972010084
Yli022	Kauhialampi 2	Säilytyskuoppa	KP	2	0,01	30	U	3455989	7255761	28.5.2012	145659	
Yli023	Seljänmaa 1	Tervahauta	MH 2	1	0,02	30	L	3455818	7256004	28.5.2012	145660	
Yli024	Seljänmaa 2	Tervapirtti jäännös	MH 2	1	0,01	30	U	3455800	7256017	28.5.2012	145661	
Yli025	Mättäissuo E	Kivikautinen asuinpaikka	ME 2	1	0,05	30	M	3456369	7257437	28.5.2012	145662	972010090
Yli026	Seljänmaa 3	Kivikautinen asuinpaikka	ME 2	1	0,9	30	U	3456514	7257489	28.5.2012	145663	
Yli027	Koutuanjärvi 1	Tervahauta	MH 2	1	0,02	30	P	3456321	7258800	28.5.2012	145670	
Yli028	Koutuanjärvi 2	Rakennus jäännös	KP	4	0,3	0	U	3456340	7258605	28.5.2012	145671	
Yli029	Koutuanjoki	Rakennus	KP	1	0,02	40	P	3456674	7257684	28.5.2012	145674	
Yli030	Kunnasmaa	Tervahauta	MH 2	1	0,02	10	P	3458778	7258101	28.5.2012	145677	
Yli031	Latvavaara	Rakkakuoppa	MA 2	14	0,3	0	U	3456410	7260556	29.5.2012	145678	
Yli032	Pirttilamminkangas	Poroerotusaita jäännös	KP	1	0,15	40	S	3458746	7255984	29.5.2012	145688	
Yli033	Ala-Käyränlampi 1	Tervahauta	MH 2	1	0,02	30	L	3460853	7254688	29.5.2012	145689	
Yli034	Ala-Käyränlampi 2	Tervapirtti jäännös	MH 2	1	0,01	30	U	3460864	7254714	29.5.2012	145690	
Yli035	Sotioperä	Maarakenne	KP	1	0,03	30	U	3457436	7251889	29.5.2012	145691	
Yli036	Suittisuo N	Pyyntikuoppa	ME 2	2	0,1	30	M	3452248	7250747	4.6.2012	145939	972010062
Yli037	Kotikangas NE 1	Pyyntikuoppa	ME 2	31	2,7	30	M	3451440	7251380	4.6.2012	145944	972010059
Yli038	Kotikangas NE 2	Kivikautinen asuinpaikka	ME 2	1	0,06	30	U	3451491	7251328	4.6.2012	145952	
Yli039	Kotikangas NE 3	Kivikautinen asuinpaikka	ME 2	19	0,8	40	M	3451317	7251380	4.6.2012	145955	972010059
Yli040	Kotikangas NE 4	Kivikautinen asuinpaikka	ME 2	1	0,08	30	M	3451071	7251366	4.6.2012	145957	972010059
Yli041	Kotikangas E	Kivikautinen asuinpaikka	ME 2	1	0,05	30	M	3451360	7250835	4.6.2012	145959	1000013204
Yli042	Murtomaa	Tervahauta	MH 2	1	0,02	40	L	3449976	7247644	4.6.2012	145960	
Yli043	Murtomaa	Tervapirtti jäännös	MH 2	1	0,01	30	U	3449985	7247653	4.6.2012	145961	

Yli044	Voima-Kuusela	Kivikautinen asuinpaikka	ME 2	3	0,5	30	M	3449595	7252611	29.5.2012	33685		972010056
Yli045	Rievunhuuha	Poroerotuspaikka jäännös	KP	1	0,2	40	S	3468453	7251287	6.6.2012	145962		
Yli046	Isonkivenmaa	Kivilatomus	MH 2	1	0	30	S	3460725	7248750	6.6.2012	145963		
Yli047	Hangaslamminkangas 2	Rakennus paikka	KP	1	0,04	40	S	3439718	7258106	8.6.2012	145965		
Yli048	Hangaslamminkangas 1	Rakkakuoppa	ME 2	4	0,05	10	M	3440144	7258013	8.6.2012	145968		972010005
Yli049	Kivijärvenkangas 1	Rakkakuoppa	MA 2	3	0,03	70	M	3439741	7259760	8.6.2012	145972		972010037
Yli050	Kivijärvenkangas 2	Tervahauta	MH 2	1	0,02	40	P	3439646	7259888	8.6.2012	145974		
Yli051	Kivijärvenkangas 3	Tervapirtti jäännös	MH 2	1	0,01	40	U	3439618	7259871	8.6.2012	145977		
Yli052	Ylä-Koutuanjärvi 1	Leimapuu	KP	1	0	40	U	3463113	7246611	11.6.2012	145981		
Yli053	Ylä-Koutuanjärvi 2	Rakennus jäännös	KP	1	0,01	40	P	3463406	7246525	11.6.2012	145984		
Yli054	Ylä-Koutuanjärvi 3	Tervapirtti jäännös	MH 2	1	0,01	30	U	3463063	7245678	11.6.2012	145987		
Yli055	Ylä-Koutuanjärvi 4	Tervahauta	MH 2	1	0,02	30	L	3463021	7245659	11.6.2012	145988		
Yli056	Kolmikannanharju 1	Tervahauta	MH 2	1	0,02	30	L	3463967	7243568	11.6.2012	145990		
Yli057	Kolmikannanharju 2	Tervapirtti jäännös	MH 2	1	0,01	30	U	3463940	7243591	11.6.2012	145991		
Yli059	Pukkaoja 1	Tervahauta	MH 2	1	0,02	40	L	3453294	7244707	11.6.2012	145993		
Yli060	Pukkaoja 2	Tervapirtti jäännös	MH 2	1	0,01	30	U	3453328	7244708	11.6.2012	145994		
Yli061	Kämppäkangas 2	Tervahauta	MH 2	1	0,02		P	3451463	7257308	27.6.2012	145996	L	
Yli062	Yli-Käyränlampi	Tervahauta	MH 2	1	0,02		P	3462885	7252973	27.6.2012	145998	L	
Yli063	Sarvisuo	Tervahauta	MH 2	1	0,02		L	3471877	7250835	27.6.2012	146000	L	
Yli064	Loukasmaa	Tervahauta	MH 2	1	0,02		L	3465944	7245926	27.6.2012	146001	L	
Yli065	Seljänmaa	Kivikautinen asuinpaikka	ME 2	1	0,05	30	M	3456460	7256400	28.5.2012	153888		972010085

Kohteet Haapajärvi t _länsi 2012

Selitykset

Koodi	Inventointikohteen koodinro	
Nimi	Reiska-nimi	
Tyyppi	kohdetyyppi (Reiska-nimi 2)	
Luokittelu	esihist. Muinaisjäännös lk 1-3	ME 1
		ME 2
		ME 3
	hist. muinaisjäännös lk. 1-3	MH 1
		MH 2
		MH 3
	ajoittamaton muinaisjäännös	MA 1
		MA 2
		MA 3
	kulttuuriperintökohde	KP
	sotahistoriallinen kohde	SH
	rakennusperintökohde lk	RP
Pinta-ala	(ha)	
M-kasvatusluokka	aukea	0
	taimikko	10
	nuori kasvatusmetsä	20
	varttunut kasvatusmetsä	30
	uudistuskypsä metsä	40
	uudistusvaihe	50
	erirakenteinen metsä	60
	kitumaa / joutomaa	70
Löytötapa	uusi löytö	U
	muinaisjäännösrekisteri	M
	Lidar-aineisto	L
	sutigis tietokanta	S
	reiska tietokanta	R
	peruskartalla	P
	vanhat kartat	V
	muu arkistolähde	A
	haastattelu	H

n n

Koodi	Nimi	Tyyppi	Luokitt	Lkm ala	Pinta-ala (ha)	Kasvatusluokka	.öytötap	x (i)	y (p)	Pvm	Reiska	MJ-rek
Kan005	**Lehtoranta**	**Tervahauta**	**KP**		**0,01**	**0**	**P**	**3347615**	**7095944**	**6.7.2012**	**146871**	
Kan006	Kattilaräme	Talo jäännös	KP		0,05	60	S	3358897	7089570	11.7.2012	146872	
Kok001	**Miekkakaarat 1**	**Kivikautinen asuinpaikka**	**ME 2**	**109**	**20**	**60**	**M**	**3339607**	**7084550**	**10.7.2012**	**146873**	**315010069**
Kok002	Miekkakaarat 2	Tervahauta	MH 2		0,02	0	P	3339662	7084376	10.7.2012	146874	
Kok003	Miekkakaarat 3	Tervahauta	MH 2		0,02	30	P	3339837	7084668	10.7.2012	146876	
Kok004	Miekkakaarat 4	Tervapirtti jäännös	MH 2		0,01	30	U	3339811	7084655	10.7.2012	146877	
Kok005	Pahanportaan räme	Kivikautinen asuinpaikka	ME 2	30	0,2	20	M	3340290	7084916	10.7.2012	146879	315010070
Kok006	Kaunisvesi	Tervahauta	MH 2		0,02	40	P	3355630	7070418	11.7.2012	146880	
Kok007	Selkälamminharju 1	Kämppä jäännös	KP		0,02	40	U	3356749	7069283	11.7.2012	146881	
Kok008	Selkälamminharju 2	Tervahauta	MH 2		0,02	40	P	3356735	7069289	11.7.2012	146882	
Kok009	Uusi-Somero 1	Viisarikivet	KP		0	0	U	3353550	7113690	6.7.2012	146866	
Kok010	Uusi-Somero 2	Maakellari	KP		0	40	U	3353532	7113749	6.7.2012	146868	
Kok011	Uusi-Somero 3	Rakennus jäännös	KP	3	0,04	30	S	3353335	7112720	6.7.2012	146869	
Kok012	Kivikangas	Tervahauta	MH 2		0,02	30	S	3353131	7111314	6.7.2012	146870	
Kok013	Miekkakaarat 5	Tervahauta	MH 2		0,02	20	U	3339887	7085111	15.11.2012	154050	
Kok014	Miekkakaarat 6	Kivikautinen asuinpaikka	ME 2	6	0,5	20	U	3340064	7085046	16.11.2012	154051	
Mer001	**Kivisalo**	**Autiotila**	**RP**	**4**	**0,4**	**0**	**S**	**3395409**	**7143430**	**24.7.2012**	**147618**	
Oln001	**Lippikangas 1**	**Kämppä jäännös**	**KP**	**2**	**0,03**	**30**	**S**	**3397765**	**7119897**	**23.7.2012**	**146887**	
Oln002	Lippikangas 2	Tervahauta	MH 2	1	0,02	0	S	3396896	7120829	23.7.2012	146888	
Oln003	Arvola	Rakennus jäännös	KP	2	0,03	0	S	3398504	7121694	23.7.2012	146889	
Oln004	Arvolahti	Peltoaita	MH 2	7	0,4	60	U	3398247	7122142	23.7.2012	146890	
Oln005	Lehtelä	Talo jäännös	KP	3	1,5	60	S	3396988	7143847	24.7.2012	146891	
Pyh001	**Piiparinmäki**	**Kämppä jäännös**	**KP**	**2**	**0,05**	**40**	**S**	**3486538**	**7122579**	**23.8.2012**	**147439**	
Pyh002	Hautasuo	Tervahauta	MH 2	1	0,02	20	S	3488652	7123651	25.8.2012	147440	L
Pyh003	Makiankaarronkangas	Peltoaita	KP	3	0,06	40	S	3469092	7119186	10.9.2012	148577	
Pyh004	Korkiakangas	Tervahauta	MH 2	1	0,02	20	S	3469365	7120460	10.9.2012	148580	
Pyh005	Palokangas 1	Tervahauta	MH 2	1	0,02	0	P	3475877	7121943	10.9.2012	148591	
Pyh006	Palokangas 2	Tervahauta	MH 2	1	0,02	0	S	3475612	7121578	10.9.2012	148594	
Pyh007	Palokangas 3	Maakuoppa	ME 2	2	0,03	30	U	3475615	7121984	10.9.2012	148598	
Pyh008	Mattila 1	Maakuoppa	ME 2	3	0,05	0	M	3475525	7122212	10.9.2012	148599	1000006077
Pyh009	Mattila 2	Maakuoppa	ME 2	3	0,1	0	M	3475442	7122417	10.9.2012	148600	1000006077
Pyh010	Mattila 3	Maakellari	KP	1	0,01	30	U	3475504	7122395	10.9.2012	148601	
Pyh011	Palokangas 4	Kvartsilöytöpaikka	ME 2	1	0,02	0	U	3475562	7122017	10.9.2012	148602	
Pyh012	Ruunakangas 1	Tervahauta	MH 2	1	0,02	30	S	3475093	7124655	10.9.2012	148605	

Pyh013	Ruunakangas 2	Tervapirtti jäännös	MH 2	1	0	0	U	3475075	7124616	10.9.2012	148609	
Pyh014	Kiuasaho	Tervahauta	MH 2	1	0,02	30	S	3478942	7122096	11.9.2012	148612	
Pyh015	Joutensalo 1	Tervahauta	MH 2	1	0,02	30	S	3479678	7123615	11.9.2012	148613	
Pyh016	Joutensalo 2	Tervapirtti jäännös	MH 2	1	0,01	30	U	3479664	7123594	11.9.2012	148614	
Pyh017	Heinäniemi	Kämppä paikka	KP	1	0	10	S	3480562	7118490	11.9.2012	148618	
Pyh018	Pahanlamminharju	Tervahauta	MH 2	1	0,02	40	L	3480122	7121352	11.9.2012	148619	
Pyh019	Piiparinmäki 2	Tervahauta	MH 2	1	0,01	0	S	3485098	7121724	11.9.2012	148625	
Pyh020	Pahkapuro	Kämppä jäännös	KP	1	0,03	40	S	3487142	7118149	11.9.2012	148627	
Pyh021	Honkamäki	Tervahauta	MH 2	1	0,02	30	S	3472476	7122821	12.9.2012	148629	L
Pyh022	Kolkanjärvi E	Tervahauta	MH 2	1	0,02	0	S	3480715	7122302	12.9.2012	148632	L
Pyh023	Asikaisenkangas	Tervahauta	MH 2	1	0,02	10	L	3483577	7120060	12.9.2012	148634	L
Pyh024	Piiparinmäki 3	Tervahauta	MH 2	1	0,02	10	L	3487004	7122634	12.9.2012	148638	L
Pyh025	Tornineva	Tervahauta	MH 2	1	0,02	30	L	3487755	7120908	12.9.2012	148641	L
Pyj001	**Rattineva**	**Tervahauta**	**MH 2**	**1**	**0,02**	**30**	**S**	**3391165**	**7146215**	**20.8.2012**	**147441**	
Pyj002	Mottisenhauta	Tervahauta	MH 2	1	0,02	40	P	3390101	7146284	20.8.2012	147442	
Pyj003	Poikkeusjärvi	Kanava	KP	1	0,1	60	H	3391838	7146402	20.8.2012	147443	
Pyj004	Kapustakuru	Maakuoppa	MA 2	3	0,03	10	U	3382243	7153618	20.8.2012	147444	
Sie001	**Koppelonkoski 1**	**Miilu**	**KP**	**1**	**0,02**	**30**	**S**	**3382425**	**7070709**	**25.7.2012**	**146912**	
Sie002	Koppelonkoski 2	Tervahauta	MH 2	1	0,02	40	P	3382464	7070519	25.7.2012	146913	
Sie003	Koppelokangas 1	Tervahauta	MH 2	1	0,02	40	S	3381653	7070060	25.7.2012	146915	
Sie004	Koppelokangas 2	Tervapirtti jäännös	MH 2	1	0,01	40	U	3381674	7070095	25.7.2012	146916	
Sie005	Eskolan metsärata	Ratapohja	KP	1		0	P	3378187	7072999	25.7.2012	146922	
Sie006	Koppelokangas 3	Tervahauta	MH 2	1	0,02	40	S	3381420	7069145	25.7.2012	146923	
Sie007	Koppelokangas 4	Tervapirtti jäännös	MH 2	1	0,01	40	U	3381393	7069146	25.7.2012	146924	
Sie008	Koppelokangas 5	Miilu	KP	2	0,06	30	S	3381903	7070671	25.7.2012	146927	
Sie009	Kolmisoppi 1	Tervahauta	MH 2	1	0,03	40	S	3378983	7072897	25.7.2012	146925	
Sie010	Kolmisoppi 2	Tervahauta	MH 2	1	0,02	40	S	3378928	7073210	25.7.2012	146926	
Sie011	Itäojan kämppä	Kämppä jäännös	KP	3	0,4	0	S	3378337	7074444	25.7.2012	146928	
Sie012	Teeriharju	Maakuoppa	MA 2	128	19,2	30	M	3391663	7070170	26.7.2012	146997	1000017021
Sie013	Ketrakummunkorpi	Maakuoppa	MA 2	19		30	M	3391205	7068927	26.7.2012	146998	1000015295
Sie014	Maansydän	Maakuoppa	MA 2	691		30	M	3390671	7071024	26.7.2012	146999	1000012195
Sie015	Isokangas 2	Maakuoppa	MA 2	42		30	M	3391821	7071233	26.7.2012	147000	1000012187
Sie016	Isokangas 1	Kivikautinen asuinpaikka	ME 2	1	0,1	30	M	3391549	7071172	26.7.2012	147001	746010084
Sie017	Lietejärvi	Maakuoppa	MA 2	51		30	M	3391673	7072228	26.7.2012	147002	1000009960
Sie018	Isokangas 4	Maakuoppa	MA 2	18		30	M	3390848	7071726	26.7.2012	147003	1000012189
Sie019	Isokangas 5	Tervahauta	MH 2	1	0,02	30	M	3390660	7072395	26.7.2012	22522	1000014868
Sie020	Isokangas 5	Maakuoppa	MA 2	32		30	M	3390680	7072484	26.7.2012	147004	1000014868
Sie021	Isokangas 3	Maakuoppa	MA 2	16		30	M	3390588	7073060	26.7.2012	147005	1000012188

Sie022	Isokangas 6	Maarakenteet	MA 2	41		30	M	3390814	7073666	26.7.2012	147006	1000014958
Sie023	Ristilä	Rakennus jäännös	KP	2	0,07	60	S	3372505	7085644	31.7.2012	147007	
Sie024	Maansydämänjärvi 1	Rakennus	RP	1	0,01	20	P	3371686	7086403	31.7.2012	49589	
Sie025	Maansydämänjärvi 2	Tervahauta	MH 2	1	0,02	20	S	3372071	7086221	31.7.2012	147008	
Sie026	Lananjärvi	Tervahauta	MH 2	1	0,02	10	P	3372937	7085684	31.7.2012	147009	
Sie027	Hävitönlampi	Tervahauta	MH 2	1	0,02	10	S	3378242	7077185	31.7.2012	147010	
Sie028	Kalliosaari	Kämppä jäännös	KP	2	0,05	60	S	3377480	7077955	31.7.2012	147011	
Sie029	Tornikangas	Kolmiomittaustornin jäännös	KP	1		10	P	3377322	7078682	31.7.2012	147012	
Sie030	Korkiamaa	Tervahauta	MH 2	1	0,02	10	P	3379312	7079865	31.7.2012	147013	
Sie031	Lojula	Kämppä jäännös	KP	4	0,1	20	S	3376784	7080746	31.7.2012	147014	
Sie032	Lietejärvi 2	Tervahauta	MH 2	1	0,02	30	S	3391855	7071858	1.8.2012	147074	
Sie033	Paskolampi	Tervahauta	MH 2	1	0,02	40	S	3390305	7069888	1.8.2012	31997	
Sie034	Loukkunen 1	Tervahauta	MH 2	1	0,02	40	M	3392933	7075634	2.8.2012	147076	1000012194
Sie035	Loukkunen 2	Talo jäänös	MH 2	26	1,4	40	M	3392941	7075676	2.8.2012	147075	1000012194
Sie036	Loukkunen 3	Peltoaita	MH 2	8	1,1	30	M	3392758	7075596	2.8.2012	147077	1000012194
Sie037	Tuulenkaatokangas	Tervahauta	MH 2	1	0,02	0	S	3396972	7077949	2.8.2012	147078	
Sie038	Mustikanhaudankangas 1	Tervahauta	MH 2	1	0,02	0	S	3394121	7078134	2.8.2012	147079	
Sie039	Mustikanhaudankangas 2	Tervapirtti jäännös	MH 2	1	0,01	10	U	3394113	7078150	2.8.2012	147080	
Sie040	Pikiruukinkangas	Kämppä jäännös	KP	4	0,08	40	S	3393472	7077500	2.8.2012	147081	
Sie041	Sonnikangas	Tervahauta	MH 2	1	0,02	10	S	3385887	7071793	2.8.2012	147082	
Sie042	Pirttivedenkangas	Tervahauta	MH 2	1	0,02	0	S	3382970	7066492	2.8.2012	147083	
Sie043	Paloaukio 1	Talo jäänös	MH 2	11	0,4	40	S	3395106	7066581	6.8.2012	147084	
Sie044	Puronleukakangas	Tervahauta	MH 2	1	0,02	40	S	3386233	7068725	6.8.2012	147086	
Sie045	Konunlehto	Tervahauta	MH 2	1	0,02	0	P	3384616	7070482	6.8.2012	147087	
Sie046	Pirttijärvi	Torppa paika	KP	2	0,9	0	V	3387380	7070484	6.8.2012	147088	
Sie047	Tervalampi 1	Tervahauta	MH 2	1	0,02	30	S	3396509	7066223	6.8.2012	147089	
Sie048	Tervalampi 2	Tervapirtti jäännös	MH 2	1	0,01	30	U	3396480	7066204	6.8.2012	147090	
Sie049	Paloaukio 2	Tervahauta	MH 2	1	0,02	40	S	3395103	7066651	6.8.2012	147085	
Sie050	Heinineva	Tervahauta	MH 2	1	0,02	20	P	3397543	7068551	9.8.2012	147091	
Sie051	Kortekuru	Pontikkatehdas jäännös	KP	1	0	40	S	3396912	7069181	9.8.2012	147092	
Sie052	Hepoharju	Luonnonmuodostelma		2		0	M	3371727	7092531	28.8.2012	147603	1000012190
Sie053	Koppineva	Tervahauta	MH 2	1	0,02	0	S	3394562	7082888	28.8.2012	147604	
Sie054	Peurasaari	Tervahauta	MH 2	1	0,02	40	S	3393397	7083875	28.8.2012	147605	
Sil001	**Pikku-Pöljä 1**	**Tervahauta**	**MH 2**	**1**	**0,02**	**30**	**S**	**3486874**	**7129464**	**23.8.2012**	**147448**	
Sil002	Pikku-Pöljä 2	Tervapirtti jäännös	MH 2	1	0,01	30	U	3486887	7129485	23.8.2012	147449	
Sil003	Ylimmäinen Tervakangas	Tervahauta	MH 2	1	0,02	40	S	3484313	7128225	23.8.2012	147450	
Sil004	Loukkukaarto	Tervahauta	MH 2	1	0,02	30	P	3486654	7125777	23.8.2012	147451	
Sil005	Rentolankangas	Polannetiepoljin	KP	1	0	0	U	3487346	7124434	23.8.2012	148643	
Sil006	Kettulankangas 1	Tervahauta	MH 2	1	0,02	40	S	3482760	7125563	23.8.2012	147452	

Sil007	Kettulankangas 2	Tervapirtti jäännös	MH 2	1	0,01	40	U	3482725	7125579	23.8.2012	147453		
Sil008	Palokangas 1	Tervahauta	MH 2	1	0,02	20	S	3472957	7125736	23.8.2012	147454		
Sil009	Palokangas 2	Tervahauta	MH 2	1	0,02	30	S	3472974	7126201	23.8.2012	147455		
Sil010	Palokangas 3	Miilu	MH 2	2	0,03	30	U	3472942	7126208	23.8.2012	147456		
Sil011	Palokangas 4	Tervahauta	MH 2	1	0,02	30	S	3472626	7126892	23.8.2012	147457		
Sil012	Isokangas 1	Maakuoppa	MA 2	13	1,5	20	M	3466648	7136399	24.8.2012	147571		247010040
Sil013	Isokangas 2	Kvartsilöytöpaikka	ME 3	1	0	20	U	3466633	7136414	24.8.2012	147572		
Sil014	Isokangas 3	Maakuoppa	MA 2	1	0,01	20	S	3466524	7136180	24.8.2012	147574		
Sil015	Isokangas 4	Kivikautinen asuinpaikka	ME 2	1	0,02	0	U	3466596	7136559	24.8.2012	147575		
Sil016	Kanasaari	Talo paikka	KP	1	0,06	20	S	3457996	7147179	24.8.2012	147576		
Sil017	Leppikorvenkangas 1	Tervahauta	MH 2	1	0,02	30	S	3453542	7146960	24.8.2012	147578		
Sil018	Leppikorvenkangas 2	Tervapirtti jäännös	MH 2	1	0,01	30	U	3453534	7146944	24.8.2012	147579		
Sil019	Ritomäki 1	Tervahauta	MH 2	1	0,02	30	P	3456146	7126262	24.8.2012	147582		
Sil020	Ritomäki 2	Tervahauta	MH 2	1	0,02	0	P	3456219	7126201	24.8.2012	147583		
Sil021	Ritomäki 3	Liesi	ME 2	1	0,01	0	U	3456173	7126184	24.8.2012	147584		
Sil022	Pellikaisenkangas 3	Tervahauta	MH 2	1	0,02	40	S	3453292	7110300	24.8.2012	147587		
Sil023	Pellikaisenkangas 2	Tervahauta	MH 2	1	0,02	30	S	3452731	7111255	24.8.2012	147588		
Sil024	Pellikaisenkangas 1	Miilu	MH 2	1	0,01	30	P	3452928	7111941	24.8.2012	147589		
Sil025	Soronperä	Talo jäännös	KP	1	0,2	0	P	3458940	7117282	24.8.2012	147590		
Sil026	Palokangas 5	Tervahauta	MH 2	1	0,02	30	S	3472777	7128043	25.8.2012	147591	L	
Sil027	Palokangas 6	Tervahauta	MH 2	1	0,02	30	P	3474063	7125879	25.8.2012	147592	L	
Sil028	Kirjavaneva	Tervahauta	MH 2	1	0,02	30	S	3471238	7125689	25.8.2012	147594	L	
Toh001	**Kämppäkangas**	**Kämppä jäännös**	**KP**	**1**	**0,08**	**60**	**S**	**3378566**	**7068003**	**25.7.2012**	**146929**		
Toh002	Kuikka-aho	Tervahauta	MH 2	1	0,02	30	P	3379340	7065141	30.8.2012	148196		
Toh003	Laajalankangas	Tervahauta	MH 2	1	0,02	20	P	3366109	7062184	30.8.2012	148197		
Toh004	Hautakangas	Tervahauta	MH 2	1	0,02	20	P	3365184	7085128	30.8.2012	148198		
Vih001	**Aho-Rukkinen**	**Talo jäännös**	**KP**	**1**	**0,5**	**0**	**S**	**3408304**	**7157589**	**21.8.2012**	**147595**		
Vih002	Jylhy	Miilu	MH 2	1	0,01	0	P	3399757	7157420	21.8.2012	147596		
Vih003	Suksikangas 1	Tervahauta	MH 2	1	0,02	40	S	3408698	7145093	21.8.2012	147597		
Vih004	Suksikangas 2	Tervapirtti jäännös	MH 2	1	0,01	40	U	3408722	7145084	21.8.2012	147598		
Vih005	Tervaneva	Miilu	MH 2	1	0,01	0	S	3401411	7144236	21.8.2012	147599		
Vih006	Lehtosaari	Tervahauta	MH 2	1	0,02	10	L	3398549	7152029	21.8.2012	147600	L	
Yvi001	**Keltamaanneva**	**Miilu**	**MH 2**		**0,02**	**20**	**S**	**3396575**	**7107526**	**17.7.2012**	**146883**		
Yvi002	Rakolanhauta	Tervahauta	MH 2		0,02	29	P	3399356	7108407	17.7.2012	146884		