

Jyväskylä

Entisen Jyväskylän kaupungin ja maalaiskunnan alueiden muinaisjäännösinventointi 2012



Timo Jussila
Timo Sepänmaa



Kustantaja: Jyväskylän kaupunki

Sisältö:

Perustiedot	4
Inventointi	5
Yleiskartat	8
Muinaisjännökset	18
Luettelo:	18
Kohdekuvaukset.....	20
JYVÄSKYLÄ 1 SIIKASALMI ELI TURA	20
JYVÄSKYLÄ 2 KOSKENVUORI	22
JYVÄSKYLÄ 3 PYHÄSAARI A	23
PYHÄSAARI B	24
JYVÄSKYLÄ 5 HALSVUORI	25
JYVÄSKYLÄ 6 OKSASSAARI	26
JYVÄSKYLÄ 7 SIILINRANTA	27
JYVÄSKYLÄ 8 PUUPPOLA.....	30
JYVÄSKYLÄ 9 KIRRI	31
JYVÄSKYLÄ 10 TALVILAHTI	33
JYVÄSKYLÄ 11 MOMMILA 1	33
JYVÄSKYLÄ 12 MOMMILA 2	34
JYVÄSKYLÄ 13 MATINMÄKI	34
JYVÄSKYLÄ 14 PELTOLA	35
JYVÄSKYLÄ 16 AIJASAHO	36
JYVÄSKYLÄ 17 ALAINEN.....	37
JYVÄSKYLÄ 18 SAMMALNIEMI	38
JYVÄSKYLÄ 20 LEPPÄLAHDEN KESÄSIIRTOLA.....	39
JYVÄSKYLÄ 21 MYLLYPURO	41
JYVÄSKYLÄ 22 TURANLAHTI.....	43
JYVÄSKYLÄ 23 KUOREKALLIO	46
JYVÄSKYLÄ 25 PUUPPOLA RÄSSÄLÄ 1.....	47
JYVÄSKYLÄ 26 PUUPPOLÄ RÄSSÄLÄ 2.....	48
JYVÄSKYLÄ 27 PUUPOLA SALMELA.....	48
JYVÄSKYLÄ 29 ILMOLAHTI	49
JYVÄSKYLÄ 30 KAIJALANNIEMI	50
JYVÄSKYLÄ 31 TAULUMÄKI KANKAANKATU 16.....	53
JYVÄSKYLÄ 40 RONINMÄKI	55
JYVÄSKYLÄ 41 KUOKKALA JOKIVARREN KOULU	57
JYVÄSKYLÄ 42 OPINSAUNAN KIUAS	61
JYVÄSKYLÄ 43 VAATERINVUORI	62
JYVÄSKYLÄ 44 TIKKAKOSKI SÄRKIMÄKI.....	64
JYVÄSKYLÄ 78 KAUNISHARJU	68
JYVÄSKYLÄ 82 CYGNAEUKSENPUISTO.....	70
JYVÄSKYLÄ 112 TÖLSKÄ	70
JYVÄSKYLÄ 209 URTTI.....	73
JYVÄSKYLÄ 210 URTINPOHJA A	76
JYVÄSKYLÄ 211 URTINPOHJA B	77
JYVÄSKYLÄ 212 KAPAKKAVUORI SW 1.....	79
JYVÄSKYLÄ 213 KAPAKKAVUORI SW 2.....	80
JYVÄSKYLÄ 214 KAPAKKAVUORI SW 3.....	81

JYVÄSKYLÄ 215 KAPAKKAVUORI SW 4.....	82
JYVÄSKYLÄ 216 HALSVUORI NW.....	84
JYVÄSKYLÄ 217 KUOKANJOKI	88
JYVÄSKYLÄ 218 PEURANIEMI	91
JYVÄSKYLÄ 219 HAUKILAMPI W	93
JYVÄSKYLÄ 220 HAUKILAMPI S	94
JYVÄSKYLÄ 221 AUTIOKANGAS 1.....	96
JYVÄSKYLÄ 222 AUTIOKANGAS 2.....	98
JYVÄSKYLÄ 223 HEVOSENSELKÄ	99
JYVÄSKYLÄ 224 ORAVASAARENTIE 1.....	102
JYVÄSKYLÄ 225 ORAVASAARENTIE 2.....	104
JYVÄSKYLÄ 226 KALLOHARJU	104
JYVÄSKYLÄ 227 MAJAJÄRVEN KIUKAANSIJA.....	108
JYVÄSKYLÄ 228 ALA-SALLAJÄRVI.....	113
JYVÄSKYLÄ 229 ISORANTA W.....	114
JYVÄSKYLÄ 230 ILOKIVI.....	115
JYVÄSKYLÄ 231 SYVÄLAHTI.....	119
JYVÄSKYLÄ 232 KUUKANPÄÄ B.....	121
JYVÄSKYLÄ 233 KIRRI 2.....	124
Muut kohteet ja havaintopaikat.....	126
Luettelo	126
Kohdekuvaukset.....	127
JYVÄSKYLÄ 4 ISO-PORO	127
JYVÄSKYLÄ 24 KETVENENSAARI TUOMARINKIVET	128
JYVÄSKYLÄ 28 PUUPPOLANPELTO.....	132
JYVÄSKYLÄ 32 HANHIPERÄ LINTULA.....	132
JYVÄSKYLÄ 33 VAPAUDENKATU 34	133
JYVÄSKYLÄ 34 HANNIKAISENKATU 11.....	134
JYVÄSKYLÄ 35 TAULUMÄEN HAUTAUSMAA.....	134
JYVÄSKYLÄ 36 PALOSAARI	135
JYVÄSKYLÄ 37 TUOMIOJÄRVEN UIMARANTA	135
JYVÄSKYLÄ 38 TIKANTORI	135
JYVÄSKYLÄ 45 KAASUMÄKI	136
JYVÄSKYLÄ 46 SORASTO.....	138
JYVÄSKYLÄ 47 KUUKANPÄÄ	140
JYVÄSKYLÄ 48 LAAJAVUORI	144
JYVÄSKYLÄ 49 KÖHNIÖ KAHAKATU	144
JYVÄSKYLÄ 50 LEPPÄVESI KALLIOSAARI.....	145
JYVÄSKYLÄ 51 TAIPALE	145
JYVÄSKYLÄ 52 KESKINEN	146
JYVÄSKYLÄ 54 OJALA.....	147
JYVÄSKYLÄ 55 EINONKUJA 7.....	148
JYVÄSKYLÄ 56 LÄHTELÄ	149
JYVÄSKYLÄ 57 RAPAKKOLA.....	149
JYVÄSKYLÄ 58 KOPPALA	149
JYVÄSKYLÄ 59 MÄKELÄ.....	150
JYVÄSKYLÄ 60 MANNILA	150
JYVÄSKYLÄ 61 RN:O 15:50	150

JYVÄSKYLÄ 62 TALSANLAMPI.....	151
JYVÄSKYLÄ 63 ANTTILA	152
JYVÄSKYLÄ 64 HONKANIEMI.....	152
JYVÄSKYLÄ 66 HEIKKILÄ	152
JYVÄSKYLÄ 67 JUUSOLA - "SUO"	153
JYVÄSKYLÄ 68 MEHTONIEMI	153
JYVÄSKYLÄ 70 SIUKOLA.....	153
JYVÄSKYLÄ 71 HAAPAKOSKI	154
JYVÄSKYLÄ 73 KANKAANHAUTA	154
JYVÄSKYLÄ 75 LUHTALA	155
JYVÄSKYLÄ 76 ALA-LEPPÄRANTA.....	155
JYVÄSKYLÄ 79 MANUNSAARI SALOLAHTI	156

Kansikuva: Maastoa Leppälahden itärannalla.

Perustiedot

Alue: Jyväskylän kaupunki poisluettuna entisen Korpilahden kunnan alue sekä aiemmin inventoidut erilliset osayleiskaava-alueet: Kuohu-Vesanka-Ruoke (inv 2006), Puuppola (inv, 2006), Oravasaari (inv 2006), Saaristoinventointialueet (2007-2008) sekä joukko suppea-alaisia inventoituja alueita. Tässä raportissa kuvataan myös em. osayleiskaava-alueiden muinaisjäännökset.

Erytystä huomiota kiinnitettiin Kuikka-Nyrölään, Leppälahden ja Päijänteen rannan alueisiin joissa kaavoitustilanne on akuutti.

Tarkoitus: Inventointi oli luonteeltaan täydentävä. Etsiä uusia muinaisjäännöksiä alueilla jotka jääneet aiemmissa tutkimuksissa vähemmälle huomiolle sekä alueilla joilta arveltiin löydettävän uusia muinaisjäännöksiä. Tarkistaa valikoidusti ennestään tunnettuja kohteita.

Kustantaja: Jyväskylän kaupunki.

Työaika: Kenttätyöt 1.-20.10.2012

Tekijät: Mikroliitti Oy, Timo Jussila ja Timo Sepänmaa.

Tulokset: Alueelta löytyi neljä ennestään tuntematonta kivikautista asuinpaikkaa joista yhdellä on asumuspainanteita ja paikka sijaitsee myös Ancyclusjärven korkeustasolla. Havaittiin yksi mahd. lapinraunio, yksi vanha hopeakaivos, yksi pyyntikuoppahangas, yksi mahdollinen hist. aikainen tilapäishautausmaa, yksi eräsijan kiuas jossa myös 1600-l rajamerkki. Lisäksi havaittiin 18 erityyppistä, muinaisjäännökseksi katsottavaa historiallisen ajan jäännettä, pääosin hiilihautoja ja rakennuksen pohjia. Ennestään tunnetuista muinaisjäännöksistä ehdotetaan neljältä kohteelta poistettavaksi muinaisjäännöksenstatus. Näitä kohteita ovat nro: [2](#), [24](#), [45](#) ja [47](#).

Tutkimusalue: ks. yleiskartta s. 8.

Inventointi

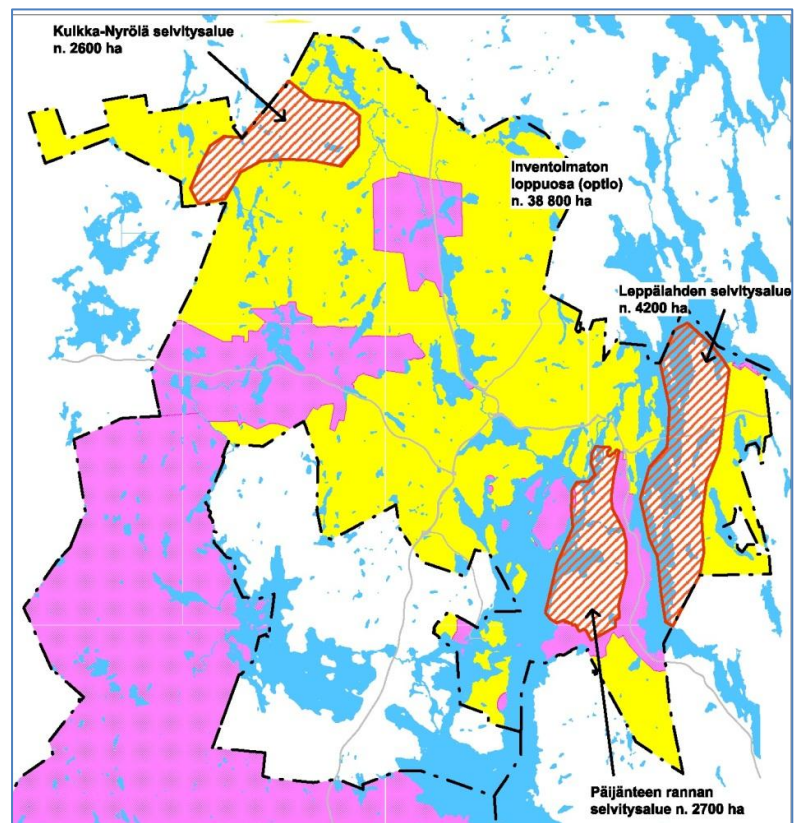
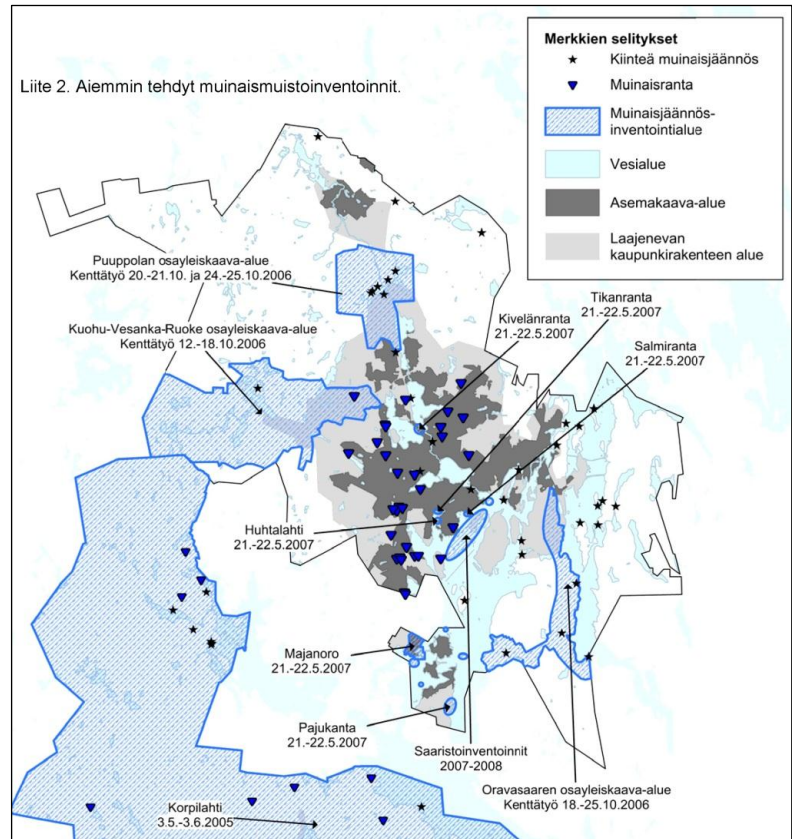
Jyväskylän kaupunki tilasi Mikroliitti Oy:ltä muinaisjäännösinventoinnin, joka kohdistuisi niille kaupungin alueille, joita ei ole systemaattisesti inventoitu tällä vuosituhanella. Työ liittyy kaa-voitukseen ja sen tarkoituksena on selvittää vielä inventoimattomien alueiden muinaisjäännösti-
lanne yleiskaavoitustyön tarpeisiin.

Inventoitava alue käsitti Jyväskylän kaupungin alueet poisluettuna entisen Korpilahden kunnan alue (inv. 2005) sekä osayleiskaava-alueet: Kuohu-Vesanka-Ruoke (inv 2006), Puuppola (inv, 2006), Oravasaa-ri (inv 2006), Saaristoinventointialueet (2007-2008) sekä joukko suppea-alaisia inventoituja alueita (kartta oik).

Kartat oik. Jyväskylän kaupungin toimittamia.
Alemmassa kartassa keltaisella ja punaisella vinoviivituksella merkityt alueet kuuluvat tähän inventointiin.

Raportissa on kuvattu nyt inventoidun alueen muinaisjäännösten lisäksi myös aiemmin inventoitujen, entisen Jyväskylän kaupungin ja maalaiskunnan alueiden muinaisjäännökset poisluettuna Kuohu-Vesanka-Ruokkeen alue. Aiemmin inventoidulla Puuppolan osayleiskaava-alueella yksi tuolloin löydetty kivikautinen asuinpaikka puuttui muinaisjäännösrekisteristä (kohde nro. [27](#))

Inventointi oli luonteeltaan täydentävä. Alueella on aiemmin, Keski-Suomen museon toimesta tehty useita tarkastuksia yksittäisissä maastonkohdissa ja myös laajemmilla alueilla. Alue



on varsin perusteellisesti inventoitu v. 1987. Lisäksi aluetta on tarkasteltu maastossa monin paikoin epävirallisesti. Inventoinnin toisena suorittajana oli Timo Sepänmaa, joka teki v. 1987 inventoinnin sekä toimi Keski-Suomen Museon arkeologina 1990-luvulla ja 2000-luvun alussa. Nyt keskityttiin maastotyössä erityisesti niihin alueisiin ja maastoihin jotka ovat aiemmissa inventoinneissa ja tarkasteluissa jääneet vähälle tai olemattomalle huomiolle. Lisäksi tarkasteltiin kaikkialla maastoja joista arveltiin voitavan vielä muinaisjäännöksiä löytää – muinaisjäännöksille potentiaaliseksi arvioituja yksittäisiä suppeampia ja laajempia alueita, joilta ei vielä tunnettu muinaisjäännöksiä tai oletettiin että niitä voisi vielä olla enemmän jo tunnettujen lisäksi. Erityistä huomiota kiinnitettiin historialliseen aikaan. Viime vuosina on alueelta tullut tietoon useita historiallisen ajan muinaisjäännöksiä Keski-Suomen Museon kyseiseen aikaan kohdistamaan aktiivisuuden ansiosta. Aluetta on siis tarkasteltu ja tutkittu jo aiemmin melkoisesti. Siten tämä inventointi tulisi käsittää aiempia - ehkä hieman sirpaleisia – tutkimuksia täydentävänä työnä jossa nyt katsottiin myös aiemmin arkeologin kannalta ”toivottomia” ja ”vähämerkitykselliseksi” arveltuja maastoja ja alueita.

Inventoinnin maastotyö suoritettiin lokakuussa 2013. Havainnointiolosuhteet olivat myöhäisen syksyn ansoista hyvät – lehdet olivat tippuneet puista ja pensaista ja näkyvyys hyvä. Haittapuolena oli sateinen ja tuulinen sää, joka mm. esti tehokkaasti saarissa käynnin. Mitään merkittävää tuskin jäi vielä harvoissa aiemmin tutkimattomissa saarissa löytymättä. Mantereellakin oli työtä yllin kyllin ja peltojen tarkasteluun märkä sää oli otollinen. Tosin sateinen syksy oli estänyt ja viivästyttänyt kyntötöitä joten kynnettyjä, pintapaimintamenetelmällä tehokkaasti havainnoitavia peltoja oli vähän. Valmisteluvaiheessa käytiin läpi alueen laserkeilaus-aineisto (Maanmittauslaitos). Sen perusteella paikannettiin yksi pyyntikuoppahangas, jokunen hiilimiilu sekä yksi esihistoriallinen asumuspainanne. Valtaosa, karkeasti yli 90%, laserkeilausmateriaalissa havaituista ”kuopista” ja ”kasoista” osoittautui kuitenkin nykyaikaisiksi kaivannoiksi ja maakasoiksi tai sitten luonnonmuodostumiksi. Menetelmällä havaittuja mahdollisesti arkeologisesti mielenkiintoisia ilmiöitä onkin tällä alueella syytä tarkastaa maastossa harkiten ja valikoidusti. Toisaalta aineistossa havaittuja ilmiöitä maastossa etsittäessä tuli sitten parissa tapauksessa havaituksi muinaisjäännöksiä (lähinnä hiilimiiluja) paikoista jonne muuten tuskin olisi mennyt – vaikka kyseistä miilua ei aineistossa näkynytäkään. Luonetjärven ympäristössä maastossa on runsaasti erilaisia kuoppia ja kaivantoja jotka ovat sotilaiden harjoituksissa tekemiä poteroita ym. Joskus niiden jäänteet voivat olla kauniissa rivissä harjanteen reunalla muistuttaen pyyntikuoppia. Niistä ne erottuvat sitten tarkemmin katsottuna kokonsa, muotonsa, rakenteensa ja säilyneisyytensä perusteella.

Ennen inventointia kerättiin tarkasteltavaksi aluetta kuvaava vanha karttamateriaali. Merkittävä osa vanhoista kartoista oli jo julkaistu (Vanhan Jyväskylän karttakirja). Kansallisarkistossa käytiin kuvaamassa aluetta kuvaavia maakirja- ja isojaon toimituskarttoja. Laukaan pitäjämästä erotettu Jyväskylän kaupunki perustettiin vuonna 1837 ja Jyväskylän maalaiskunta v. 1868.

Vanhoilta kartoilta ei saatu paljokaan konkreettista esiin – paikannettua niistä muinaisjäännöksiä. Useimmat alueen kylät ovat muodostuneet yksittäistaloista, jotka lähtökohtaisesti eivät ole muinaisjäännöksiä, elleivät ole autoituneina arkeologisesti hyvin säilyneitä tai sen ohella muista syistä merkittäviä. Kaikkia talopaikkoja ei suinkaan maastossa tarkastettu, koska jo kartalta oli nähtävissä, että kyseinen vanha talotontti on edelleen käytössä tai jäänyt myöhemmän rakentamisen alle.

Tarkastettuja, laajempia alueita olivat:

Luonetjärven rannat ja ympäristö. Alue on suurimmaksi osaksi sotilasaluetta. Alueella kulkemiseen saatiin lupa lennoston esikunnasta.

Luonetjärven ja Puuppolan välinen alue jokilaakson liepeillä

Tikkakosken ja Iso-Kuukkasen välinen alue, jossa Jylhänperällä Muinais-Päijänteen rantatasoja ja Ancyclusjärven rantatasoja n. 120 m korkeudelle asti. Iso-Kuukkasen ja Hiidenjärven rantoja katsottiin vain muutamien pistokokein – rannat rakennettuja.

Nyrölässä suurimpien pienjärvien ranta-alueet pistokokein (Vasarainen, Iso-Musta jne.)

Päijänteen rantoja Keljonlahden ympäristössä, Iso-Urtti, Urtinpohja.

Päijänteen Murtoselän itärantaa Oravasaaren länsipuolella ja siellä Teerilahden-Kylmälahden välinen alue. Teerilahden eteläpuolella rantamaasto on hyvin jyrkkää ja kivikkoista ja siellä vain pistokokein vilkaisuja.

Leppälahden alue tihein pistokokein ja erityisesti pohjoisessa Myllylahden eteläpuolinen alue jossa erinomaista muinaisjäänösmaastoa purolaakson itäpuolella. Puhdaspohjan - Oravasaa- ren ja Oravasaaren selän itärantoja tihein pistokokein, Samoin pitkäjärven aluetta.

Näiden lisäksi tarkastettiin pistokokein suppeampia alueita ja yksittäisiä maastonkohtia kaikkialla tutkimusalueella, sen eri kolkissa, myös pienempien järvien rantamilla, sekä myös varsinaisella tiheästi rakennetulla kaupunkialueella Tuomiojärven, Palokan ja Päijänteen rannoilla ja tuntumassa.

Yleisesti voi todeta, että Päijänteen ja Leppäveden rannat ovat pääosin maastoltaan sellaista, josta esihistoriaa on vaikea löytää ja jossa maaston kivisyyden ja jyrkkäpiirteisyyden takia tuskin on asuinpaikkoja ainakaan runsaammin sijainnut. Esihistoriallisille asuinpaikoille hyviä, laaja-alaisempia maastoja on ja ne on käsittääkseni kaikki nyt tarkastettu. Tutkimusalueen laajin ja merkittävin, aiemmin täysin tutkimatton alue mikä nyt tarkastettiin, oli Luonetjärven ympäristön sotilasalue.

Porvoo 8.4.2012

Timo Jussila

Lähteet:

Helin Pekka, Rinta-Tassi, Osmo, Jäppinen, Jussi, 1990: Vanhan Jyväskylän karttakirja. Keski-Suomen Museo.

Laukaan historia. 1, Vanhan Laukaan vaiheita esihistoriallisesta ajasta vuoteen 1776. Laukaan kunta 1965:

Laukaan historia. 2, 1776-1868 / kirj. Nils Berndtson ; toim. Pertti Torikka. Laukaan kunta 1986.

Nyman A.L. 1882: Muinaismuistoja Laukaan kihlakunnasta. SKS

Repo O.A. 1937: Jyväskylän kunnan historia.

Kansallisarkistossa kartat:

E47 12_1_Leppävesi_1734

E47 2_1-6_Tikkamannila_1818

E47 5_1_Leppävesi_1763

E47 7_1_Haapaniemi_Leppävesi_1769

E47 8_1-2_Palokka_1769

E47 9_Tikkamannila_1761

E47 a1_1-14_Nyrölä

E47 b12_1-13_Nyrölä_1783_1801-47

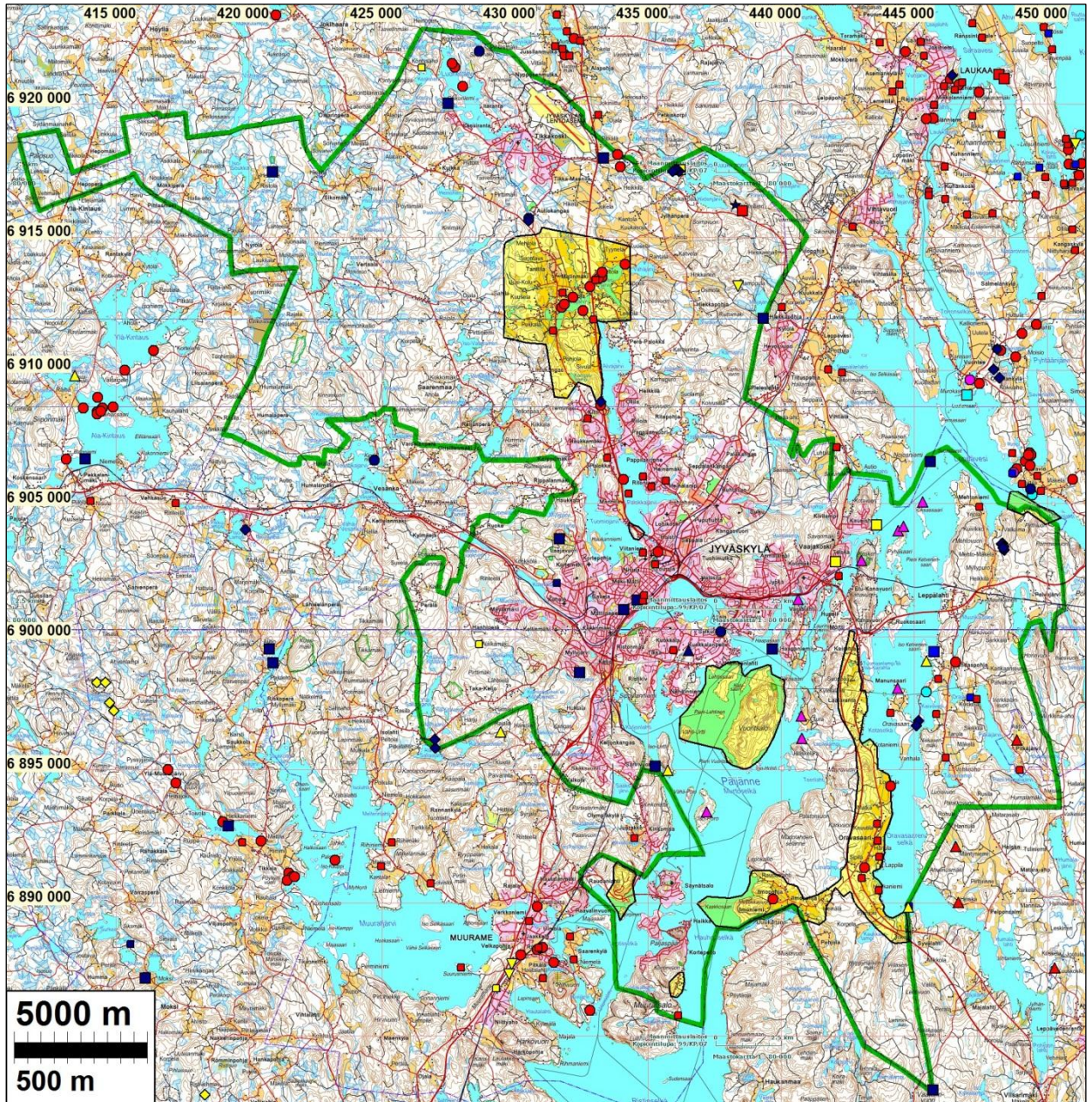
E47 c16_1-9_Haapaniemi_Leppävesi_1823-47

E47 d18_1-13_Oravasaari

Lisäksi Pitäjänkartat 1845, Kansallisarkiston digitaaliarkistosta

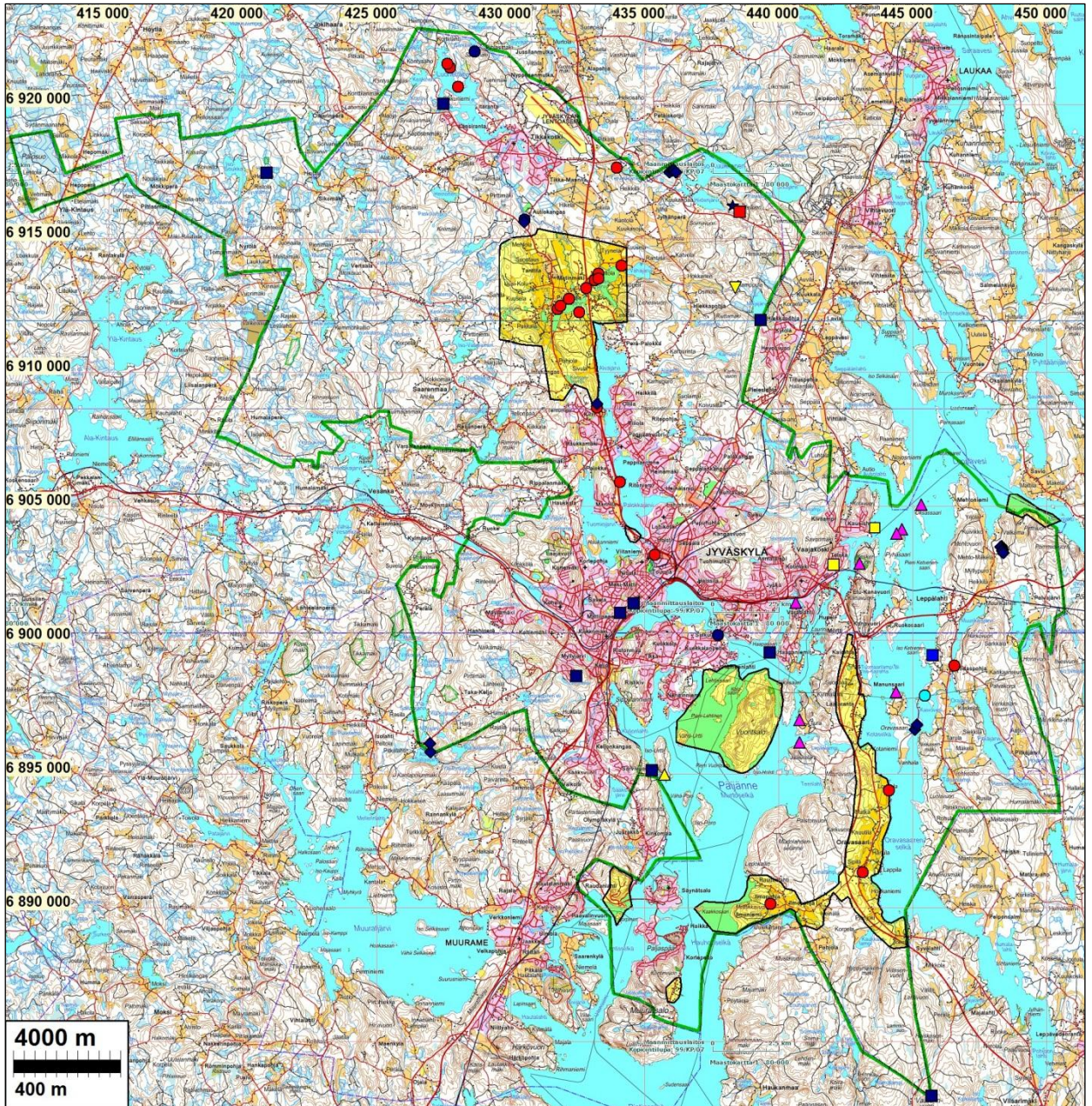
Yleiskartat

Kartoilla: tutkimusalue rajattu vihreällä viivalla, aiemmin 2000-luvulla inventoidut yleiskaava-alueet, jotka rajattu tämän inventoinnin ulkopuolelle on värjätty keltaisella. Muinaisjännökset eri symbolein: punaiset kivikautisia, sinipunaiset varhaismetallikautisia, siniset rautakautisia - historiallisia, keltaiset ajoittamattomia. Kartat ETRS-TM35FIN koordinaatistossa

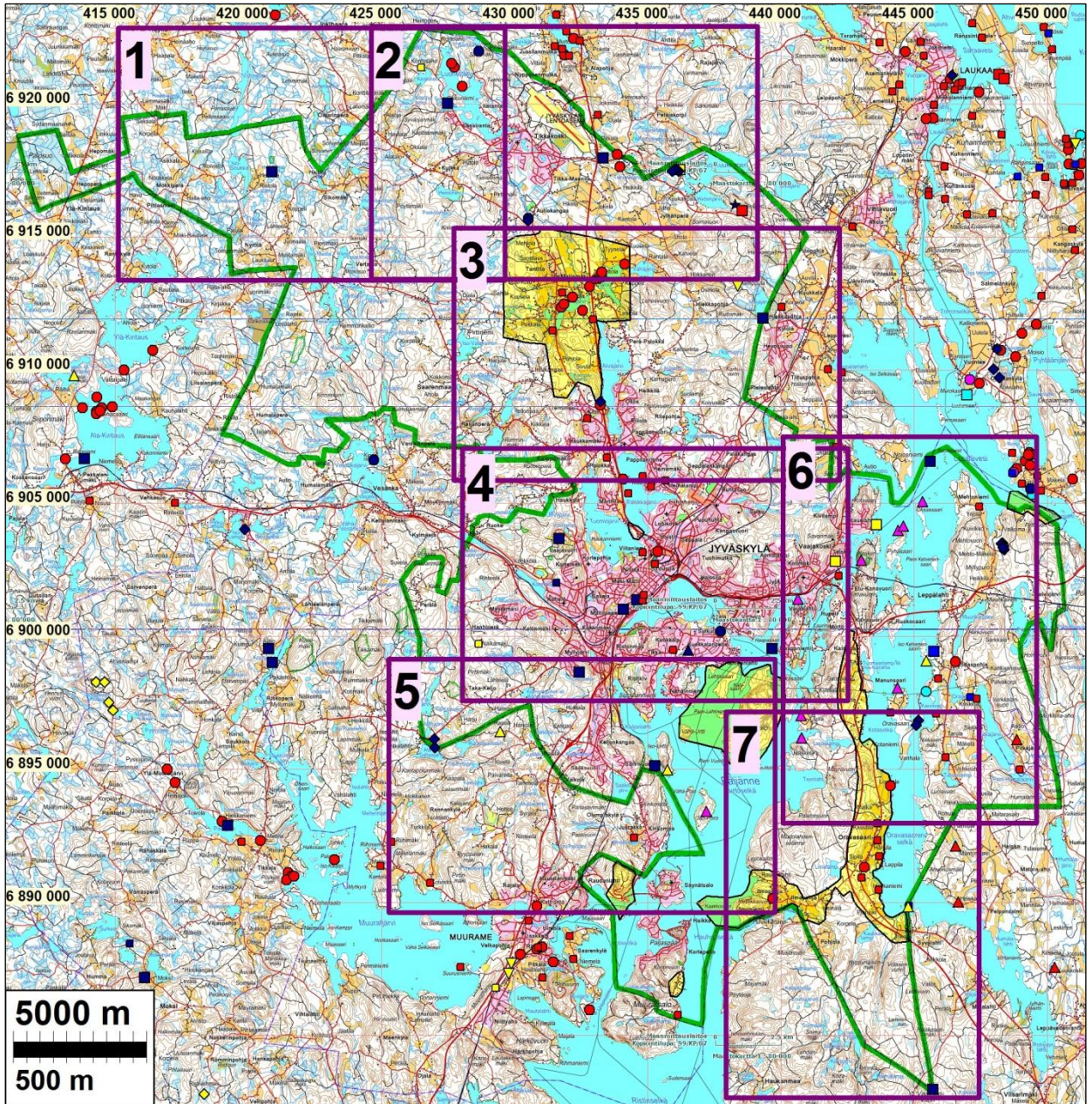


Kaikki kohteet. Osa kohteista ei ole suojelukohteita (kuten löytöpaikat) tai ei ole muinaisjännöksiä mutta ne on mainittu Museoviraston muinaisjännösrekisterissä.

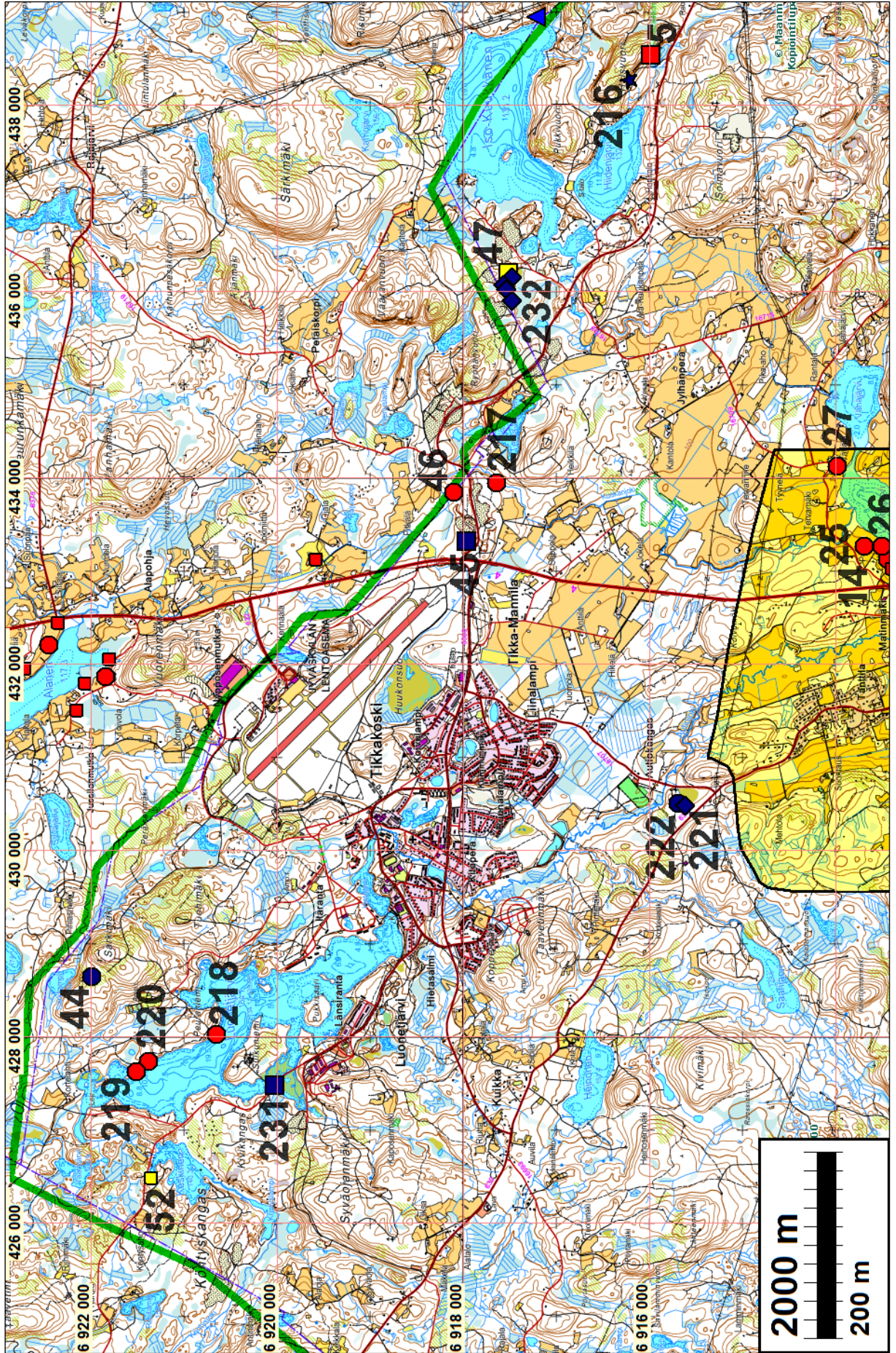
Punaiset symbolit kivikautisia, sinipunaiset varhaismetallikautisia, siniset rautakautisia - historiallisia, keltaiset ajoittamattomia.



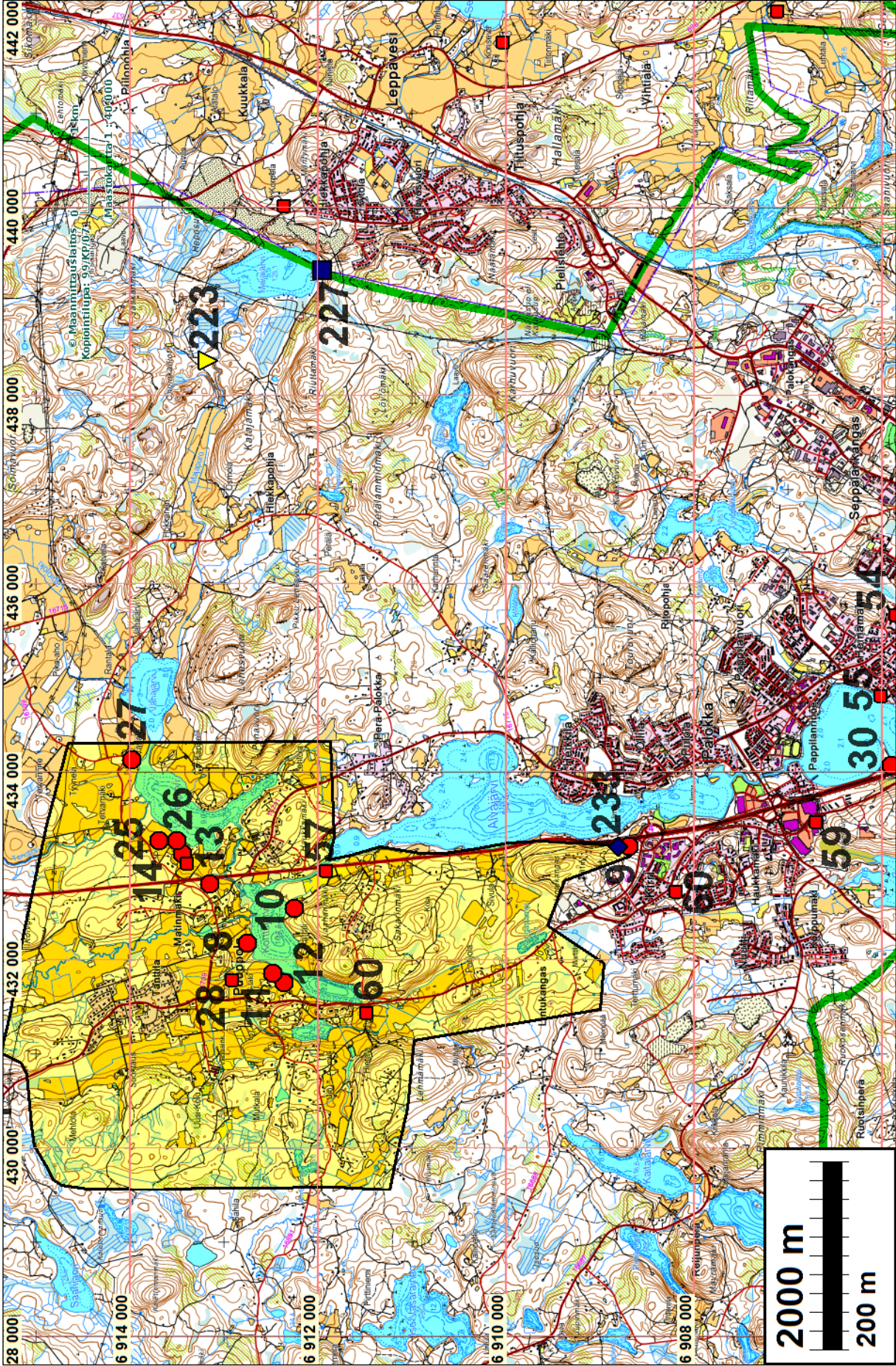
Alueen kiinteät muinaisjännökset – suojelukohteet (SM)



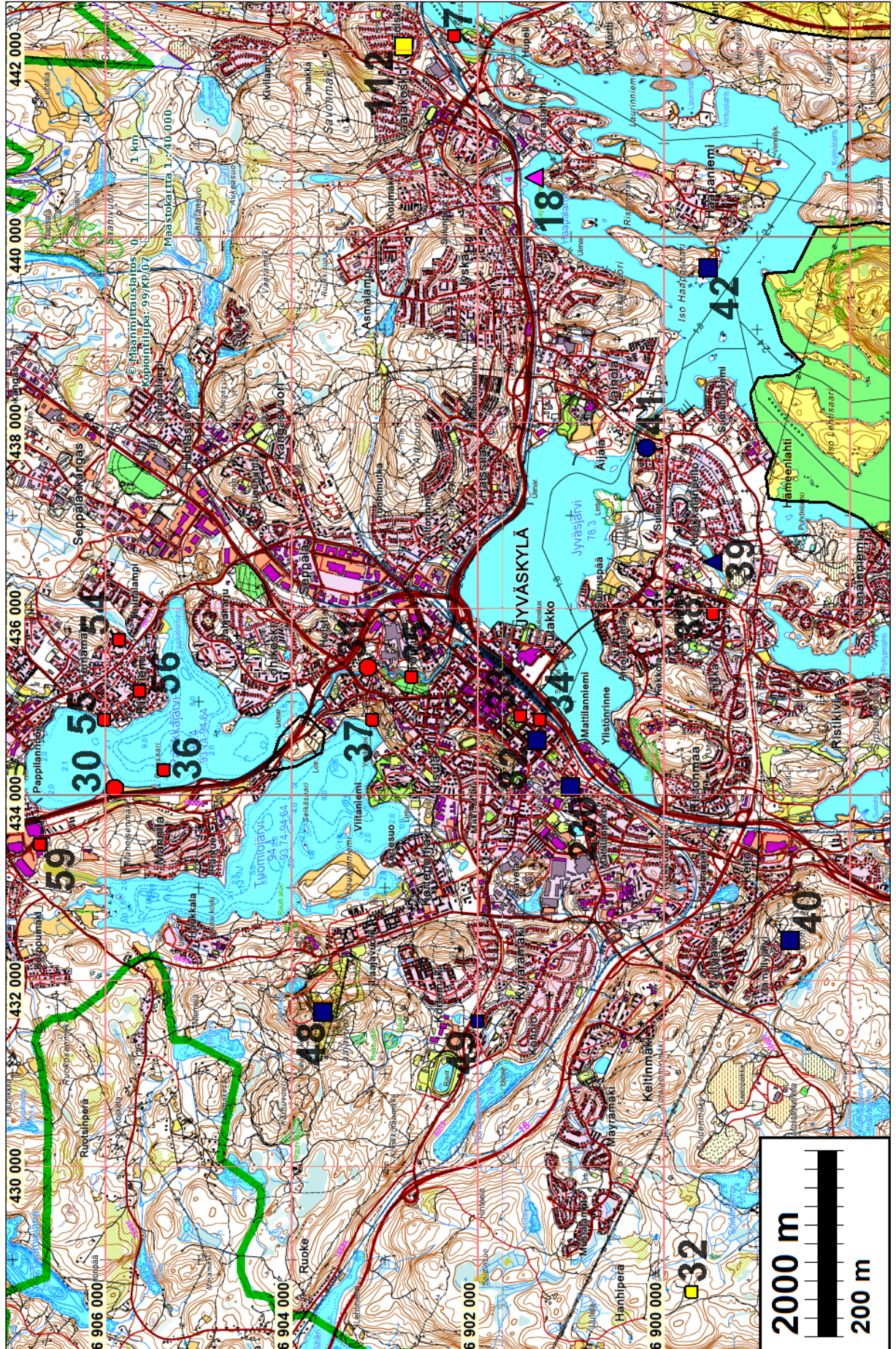
Tarkempien yleiskarttojen lehtijako



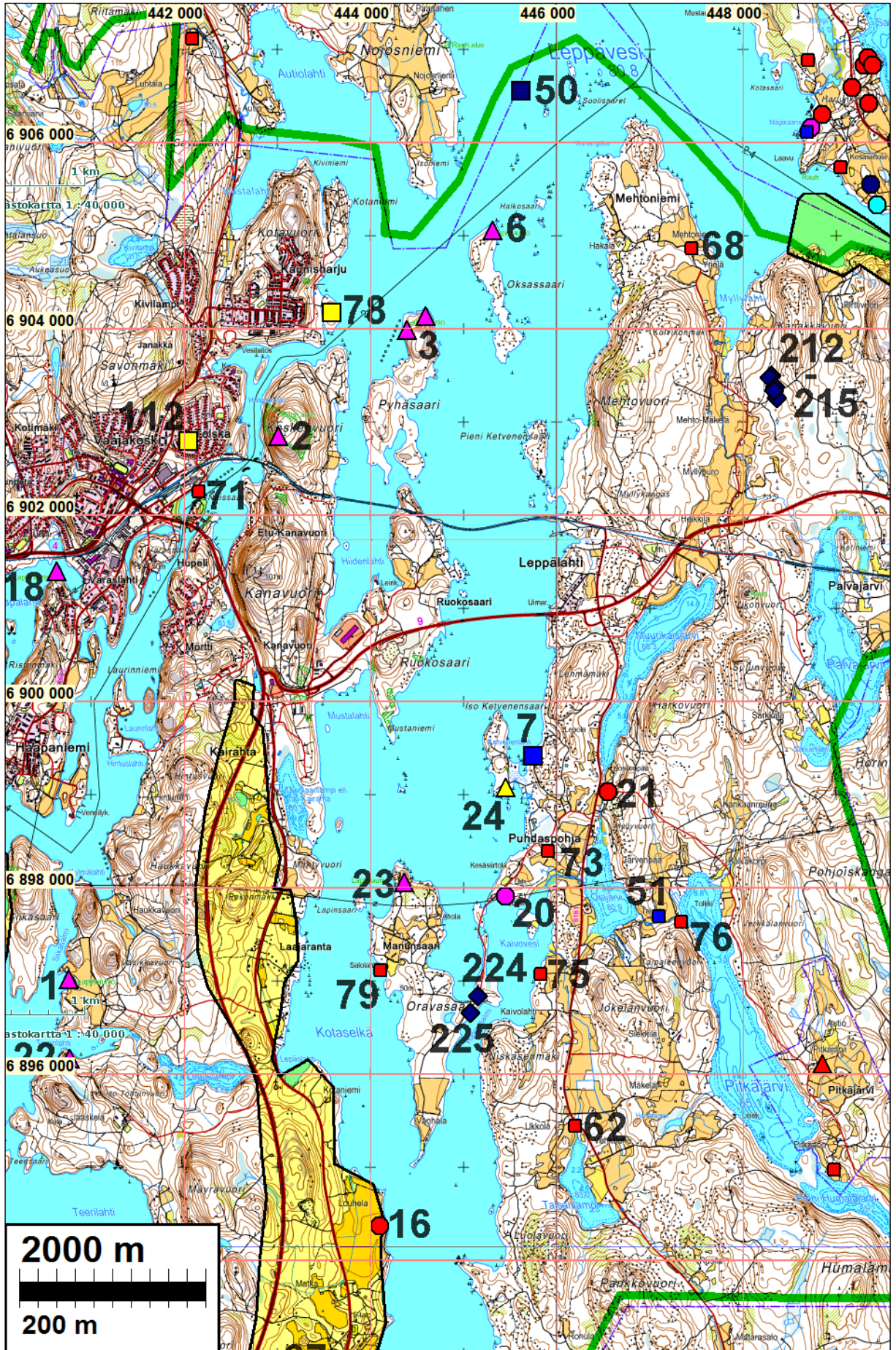
KARTTA 2



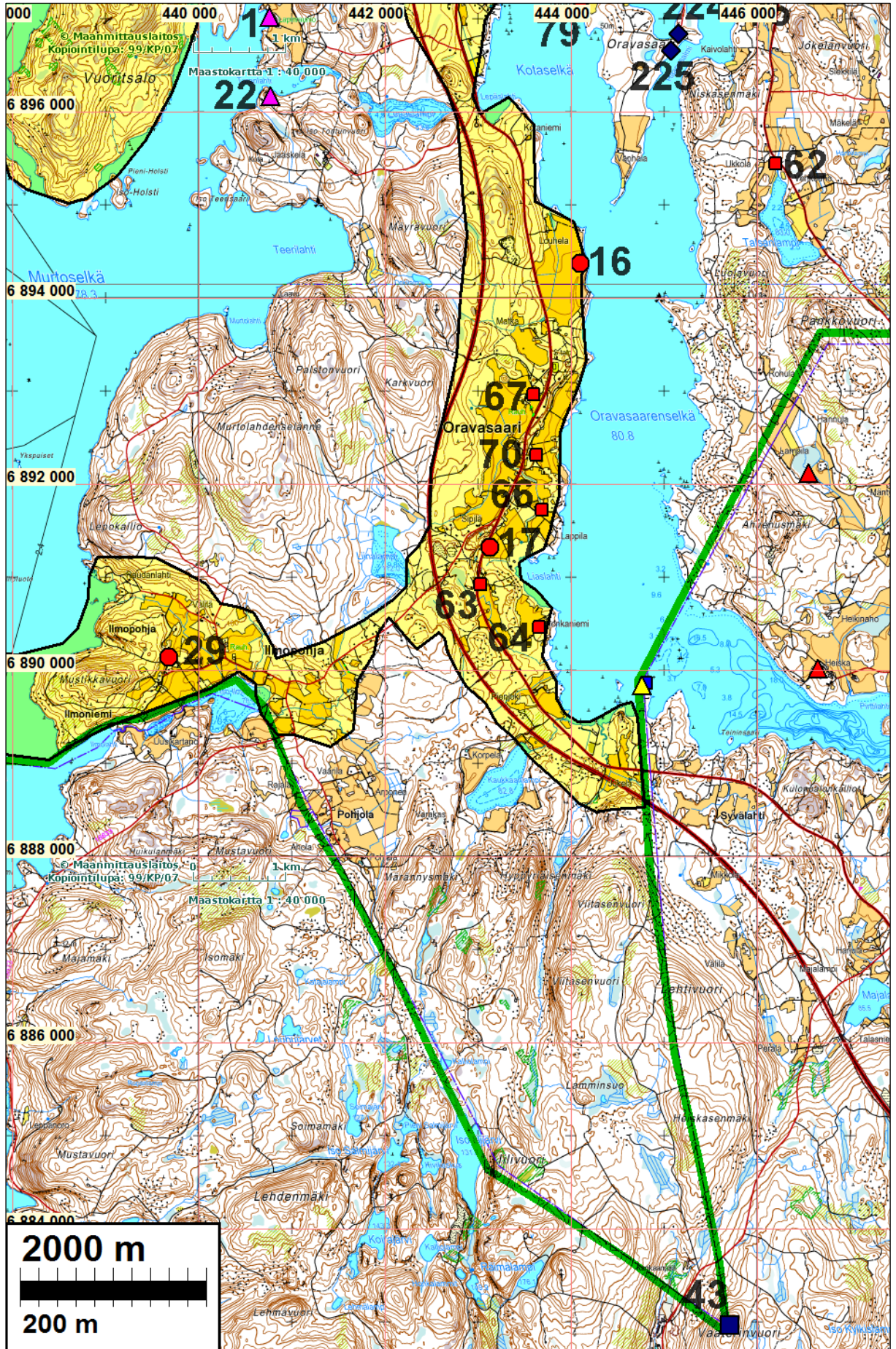
KARTTA 3



KARTTA 4



KARTTA 6



KARTTA 7

Muinaisjäännökset

Jyväskylän kaupungin alue, poisluettuna entisen Korpilahden kunnan alue

Luettelossa on myös Puuppolan ja Oravasaaren alueen muinaisjäännökset, jotka oli rajattu v. 2012 inventointialueen ulkopuolelle. Ne ovat kohteet nro 8, 10-14, 16, 17, 25, 26, 27, 29.

Kohteiden nimien ohessa oleva numerointi on epävirallinen, vain tätä raporttia varten viitteeksi.

Selityksiä: *Koordinaatit* NE ovat ETRS-TM35FIN (Euref) ja XY ovat kkj koordinaatteja.
Rauh.lk: rauhoitusluokka. 1 ja 2 ovat suojelukohteita, 3 on vähämerkityksellinen muinaisjäännös tai löytöpaikka ilman todettua kontekstia kiinteään muinaisjäännökseen tai tuhoutunut muinaisjäännös.
 Luokitus on ilmeisesti poistumassa ja tilalle tulee: on / ei ole muinaisjäännös.
Mjtunnus on Museoviraston muinaisjäännösrekisterin muinaisjäännöstunnus. Uusilla kohteilla tunnusta ei vielä ole.
Karttaotteilla muinaisjäännösalueet on rajattu punaisella viivalla tai punaisella täytöllä. Pistekohteet eri symbolein (punaiset kivikautisia, sinipunaiset varhaismetallikautisia, siniset rautakautisia – historiallisia, keltaiset ajoittamattomia)

Luettelo:

Nro	Nimi	Ajoitus	Laji	Tyyppi	N	E
1	SIIKASALMI ELI TURA	varhaismetal-likautinen	tunnistamaton	röykkiö	6897016	440761
2	KOSKENVUORI	varhaismetal-likautinen	tunnistamaton	röykkiö	6902845	443012
3	PYHÄSAARI A	varhaismetal-likautinen	tunnistamaton	röykkiö	6904134	444593
3	PYHÄSAARI B	varhaismetal-likautinen	tunnistamaton	röykkiö	6903984	444390
5	HALSVUORI	kivikautinen	kuva	kalliomaalaus	6915980	438554
6	OKSASSAARI	varhaismetal-likautinen	tunnistamaton	röykkiö	6905054	445311
7	SIILINRANTA	rautakautinen	hautaus		6899409	445751
8	PUUPPOLA	kivikautinen	asuinpaikka		6912741	432177
9	KIRRI	kivikautinen	asuinpaikka		6908683	433216
10	TALVILAHTI	kivikautinen	asuinpaikka		6912241	432556
11	MOMMILA 1	kivikautinen	asuinpaikka		6912471	431857
12	MOMMILA 2	kivikautinen	asuinpaikka		6912351	431757
13	MATINMÄKI	kivikautinen	asuinpaikka		6913141	432816
14	PELTOLA	kivikautinen	asuinpaikka		6913681	433276
16	AIJASAHO	kivikautinen	asuinpaikka		6894369	444102
17	ALAINEN	kivikautinen	asuinpaikka		6891310	443132
18	SAMMALNIEMI	varhaismetal-likautinen	tunnistamaton	röykkiö	6901396	440633
20	LEPPÄLAHDEN KESÄSIIRTOLA	esihistoriallinen	asuinpaikka		6897907	445451
21	MYLLYPURO	kivikautinen	asuinpaikka		6899027	446551
22	TURANLAHTI	varhaismetal-likautinen	tunnistamaton	röykkiö	6896168	440773
23	KUOREKALLIO	varhaismetal-	tunnistamaton	röykkiö	6898057	444362

		likautinen				
25	PUUPPOLA RÄS-SÄLÄ 1	kivikautinen	asuinpaikka		6913431	433126
26	PUUPPOLÄ RÄS-SÄLÄ 2	kivikautinen	asuinpaikka		6913491	433266
27	PUUPOLA SALME-LA	kivikautinen	asuinpaikka		6913971	434136
29	ILMOLAHTI	kivikautinen	asuinpaikka		6890140	439684
30	KAIJALANNIEMI	kivikautinen ja historiallinen	asuinpaikka	kylätontti	6905894	434069
31	TAULUMÄKI KAN-KAANKATU 16	kivikautinen	asuinpaikka		6903178	435372
40	RONINMÄKI	historiallinen	Maanmittaus	Struven ketju	6898640	432441
41	KUOKKALA JOKI-VARREN KOULU	historiallinen	asuinpaikka	torpat	6900182	437726
42	OPINSAUNAN KIUAS	historiallinen	muistomerkit	muistomerkit	6899519	439672
43	VAATERINVUORI	historiallinen	maanmittaus	Struven ketju	6882953	445714
44	TIKKAKOSKI SÄRKIMÄKI	historiallinen	asuinpaikka	talonpohjat	6921985	428647
78	KAUNISHARJU	ajoittamaton	röykkiö (?)		6904165	443592
82	CYGNAEUKSEN-PUISTO	historiallinen	kirkkorakenteet	kirkonpaikat	6901360	434594
112	TÖLSKÄ	ajoittamaton	palvonta	kuppikivi	6902788	442047
209	URTTI	ajoittamaton	tunnistamaton	kivirakenne	6894973	435738
210	URTINPOHJA A	historiallinen	aineksenotto	louhos	6895111	435268
211	URTINPOHJA B	historiallinen	muu	kiviaita	6895110	435269
212	KAPAKKAVUORI SW 1	historiallinen	valmistus	hiilimiilu	6903491	448304
213	KAPAKKAVUORI SW 2	historiallinen	maarakenne	pyyntikuoppa?	6903473	448279
214	KAPAKKAVUORI SW 3	historiallinen	valmistus	tervahauta	6903378	448344
215	KAPAKKAVUORI SW 4	historiallinen	tunnistamaton	maarakenne	6903256	448362
216	HALSVUORI NW	historiallinen	aineksenotto	hopeakaivos	6916217	438269
217	KUOKANJOKI	kivikautinen	asuinpaikka	asumus-painanne	6917636	433954
218	PEURANIEMI	kivikautinen	asuinpaikka		6920649	428030
219	HAUKILAMPI W	kivikautinen	asuinpaikka		6921506	427632
220	HAUKILAMPI S	kivikautinen	asuinpaikka		6921371	427737
221	AUTIOKANGAS 1	historiallinen	valmistus	hiilimiilu	6915620	430482
222	AUTIOKANGAS 2	historiallinen	asuinpaikka	tupasija	6915689	430516
223	HEVOSENSELKÄ	ajoittamaton	pyynti	pyyntikuoppa	6913163	438367
224	ORAVASAAREN-TIE 1	historiallinen	valmistus	hiilimiilu	6896837	445154
225	ORAVASAAREN-TIE 2	historiallinen	valmistus	hiilimiilu	6896659	445074
226	KALLOHARJU	historiallinen	hautaus	kesähauta	6917428	420884
227	MAJAJÄRVEN	historiallinen	raja / eräsija	kivi / kiuas	6911945	439338

	KIUKAANSIJA					
228	ALA-SALLAJÄRVI	historiallinen	valmistus	tervahauta	6895809	426991
229	ISORANTA W	historiallinen	maatalous	raivausröykki- öitä	6896145	426977
230	ILOKIVI	historiallinen	muu	kivikaiverruk- sia	6900997	434094
231	SYVÄLAHTI	historiallinen	valmistus	hiilihauta	6920015	427492
232	KUUKANPÄÄ B 1	historiallinen	valmistus	hiilimiilu	6917479	436150
232	KUUKANPÄÄ B 2	historiallinen	valmistus	hiilimiilu	6917563	436073
232	KUUKANPÄÄ B 3	historiallinen	valmistus	hiilimiilu	6917540	436017
232	KUUKANPÄÄ B 4	historiallinen	valmistus	hiilimiilu	6917480	435905
233	KIRRI 2	historiallinen	valmistus	hiilimiilu	6908807	433205

Kohdekuvaukset

JYVÄSKYLÄ 1 SIIKASALMI ELI TURA

Mjtunnus: 180010001

Rauh.lk: 2

Ajoitus: varhaismetallikautinen
Laji: tunnistamaton: röykkiö

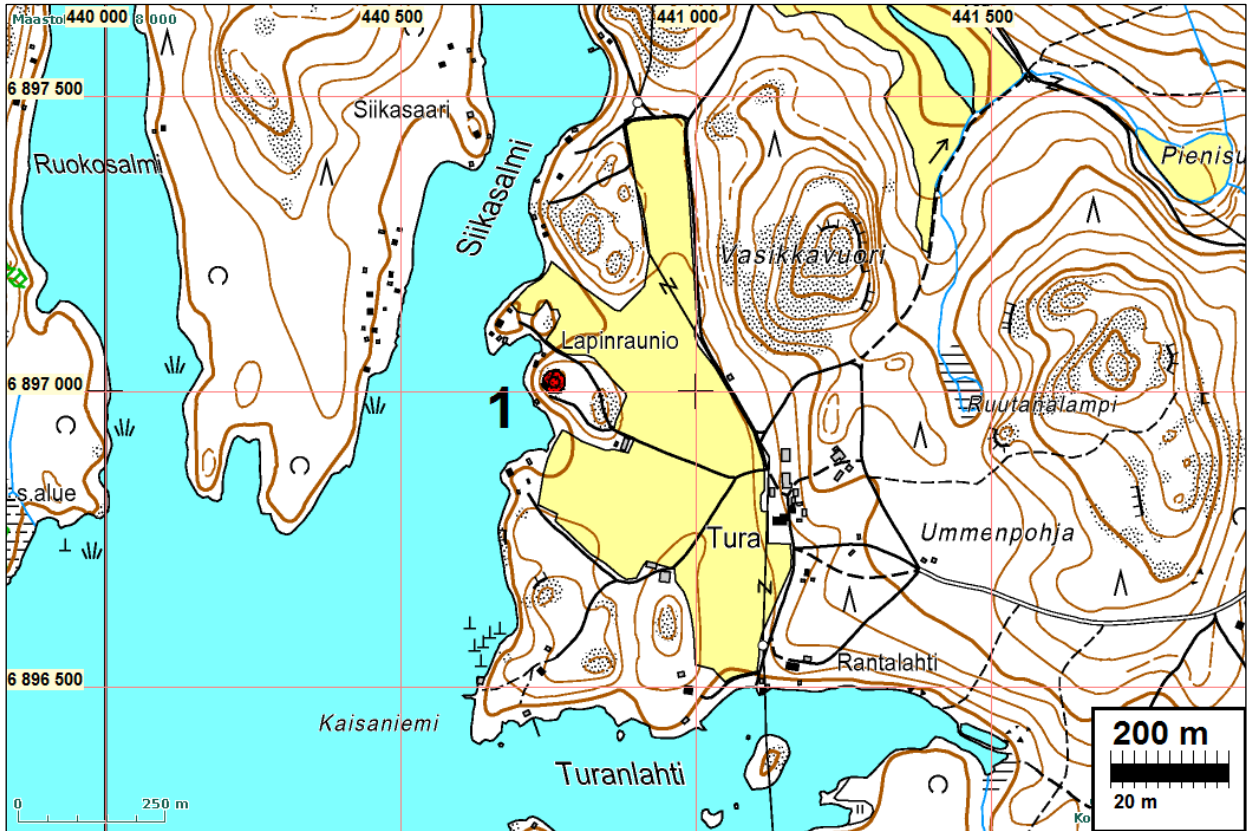
Koordin: N: 6897 016 E: 440 761 Z: 87,5
X: 6899 908 Y: 3440 908

Tutkijat: Nyman A. L 1880 tarkastus, Sarvas A 1969 tarkastus, Sepänmaa T 1987 inventointi

Sijainti: Paikka sijaitsee Jyväskylän kirkosta 7,5 km kaakkoon.
Huomiot: Kallion laella, joka viettää jyrkästi Siikasalmeen. Sammaloitunut. Noin 4 m, 1800-l. pengottu, inv 1987:18.

Muinaisjäännösrekisteri: Kohde sijaitsee Siikasalmen itäpuolella, vastapäätä Siikasaarta, jyrkästi Siikasalmeen viettävällä kalliolla. Paikalla on kiviröykkiö, jonka halkaisija on noin 4 m ja korkeus noin 0,25 m. Röykkiö on pahasti hajotettu. Sijainti on lapinrauniolle tyypillinen.

Paikkaa ei tarkastettu inventoinnissa v. 2012.



JYVÄSKYLÄ 2 KOSKENVUORI

Mjtunnus: 180010002

Rauh.lk: 2

Ajoitus: varhaismetallikautinen

Laji: tunnistamaton: rökkiö

Koordina: N: 6902 845 E: 443 012 Z: 165, paikannus ±50 m

X: 6905 740 Y: 3443 160

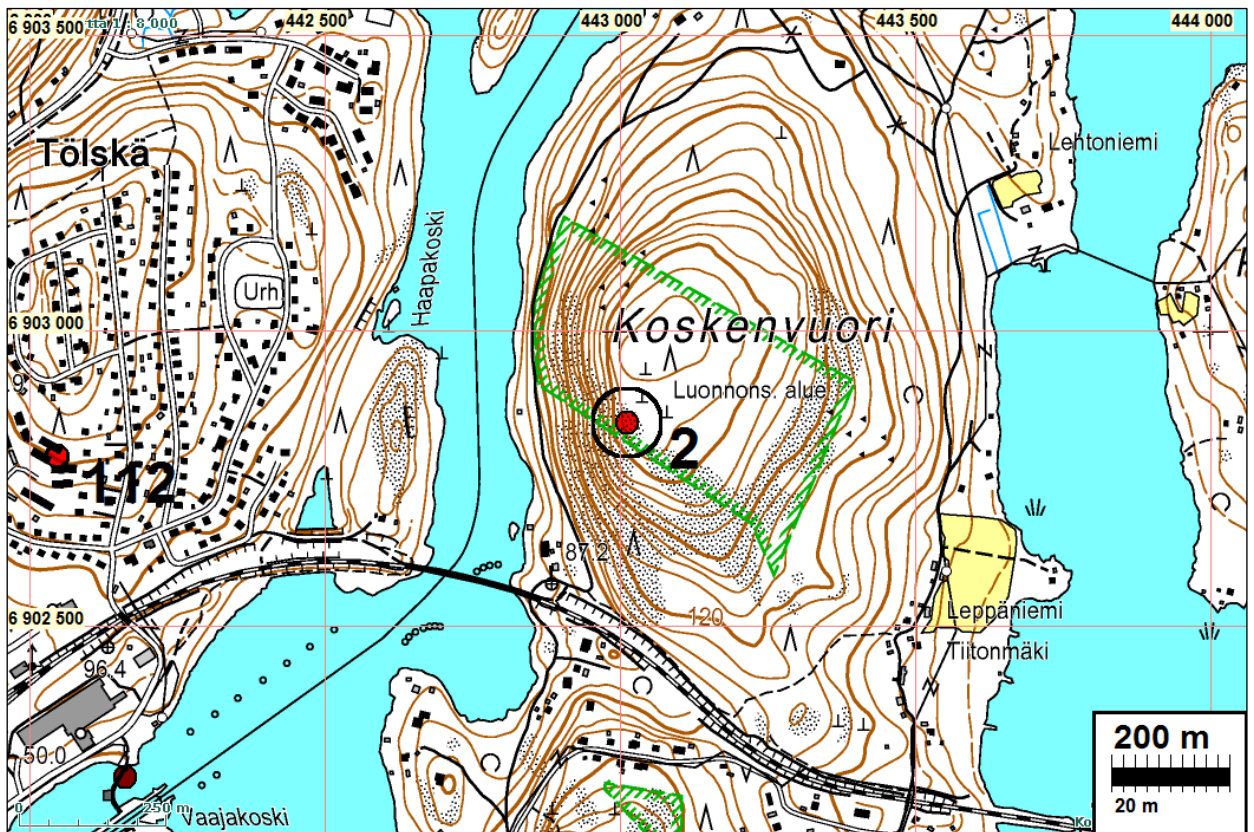
Tutkijat: Sarvas A 1969 tarkastus, Sepänmaa T 1987 inventointi

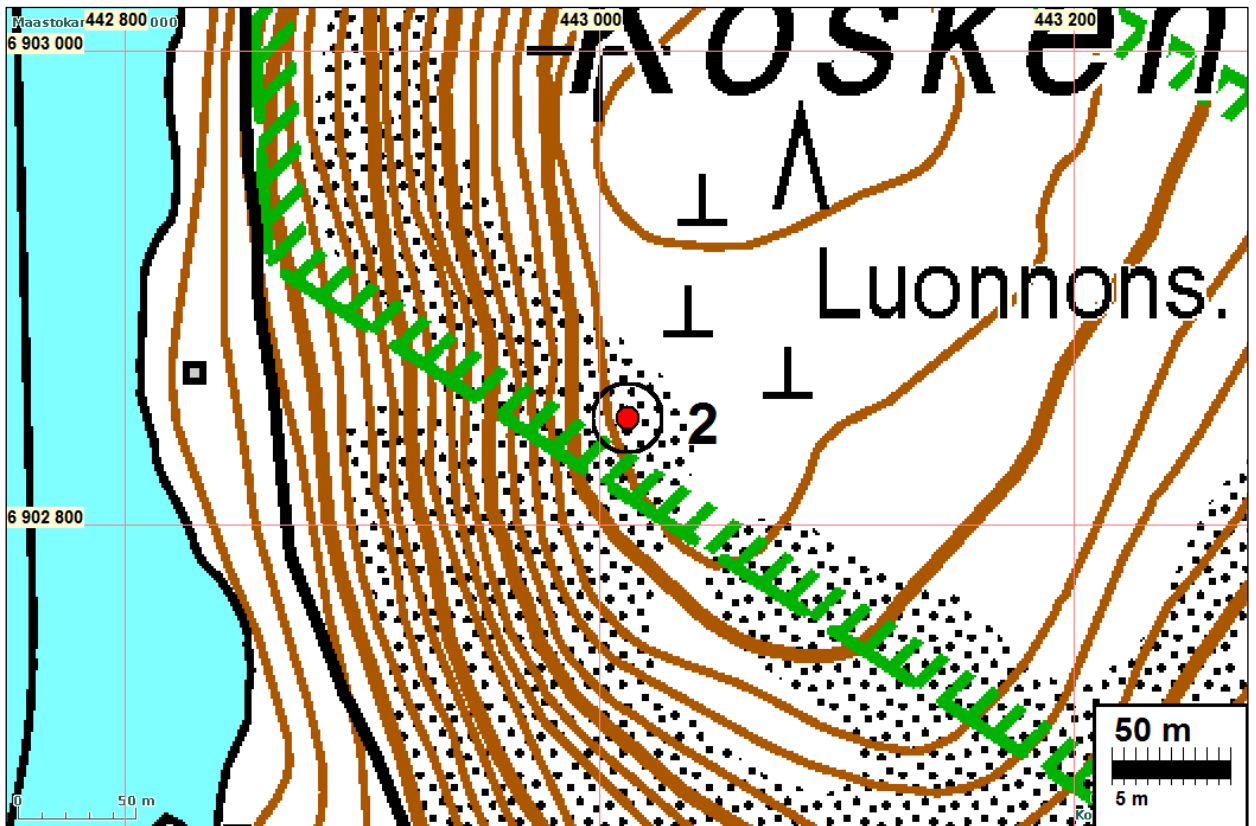
Sijainti: Paikka sijaitsee Jyväskylän kirkosta 8.3 km E

Huomiot: Kalliolla, epämääräinen, koska raunio pahoin hajotettu. Kiviä 10 x 10 m:n alalla. Korkealla näköalapaik., inv 1987:34.

Muinaisjäännösrekisteri: Kohde sijaitsee Koskenvuoren länsirinteellä, korkealla paikalla kalliolla. Paikalla on kiviraunio, joka on pahasti hajotettu. Kiviä on noin 10 x 10 m alalla ja kiviä on heitetty rinnettä alas ja ympäriinsä. Vuoden 2003 tarkastuksessa havaittiin, että osasta poistetuista kivistä oli tehty rökkiössä olevan maakiven kupeeseen "ulkotakka", jossa oli pidetty tulta. Nykyisellään rökkiötä on vaikea havaita maastossa. Paikalta on hyvä näkymä länteen Haapakoskelle ja lounaaseen Vaajakosken suuntaan. Kyseessä on lapinrauniolle tyypillinen sijainti.

Paikkaa ei tarkastettu inventoinnissa v. 2012..





JYVÄSKYLÄ 3 PYHÄSAARI A

Mjtnunnus: 180010003
Rauh.lk: 2

Ajoitus: varhaismetallikautinen
Laji: tunnistamaton: röykkiö

Koordin: N: 6904 134 E: 444 593 Z: 90
X: 6907 029 Y: 3444 741

Tutkijat: Viikuna J 1983 tarkastus, Sepänmaa T 1987 inventointi, Taavitsainen J-P 1992 kaivaus

Löydöt: KM 27197, palanutta luuta, Taavitsainen J.-P., kaivaus.

Sijainti: Paikka sijaitsee Jyväskylän kirkosta 9.9 km E
Huomiot: Kallioinen rantamaasto, metsää. Mitat: 15x8 m, suurin kork. 1,3 m, inv 1987:30.

Muinaisjäänösrekisteri:

Kohde sijaitsee Leppäveden eteläosassa, vesistökapeikon rannalla, kallioisessa rantamaastossa. Paikalla on yhtensä kolme röykkiötä, ns. lapinrauniota, kahdes- sa eri kohdassa. Paikalta on näkymä Leppävedelle.

Kohdassa A), Pyhäsaaren pohjoispäässä, on yksi röykkiö, kooltaan 15 x 8 m ja korkeimmalta kohdaltaan 1,3 m. Röykkiön luoteispää on leveämpi ja siinä on ha- vaittu merkkejä kaivelusta. Röykkiö on tutkittu kaivauksin vuonna 1992. Röykkiön keskeltä löytyi palaneita luuta (44 g).

Kohdassa B), Pyhäsaaren koilliskärjessä, on kaksi matalaa, läpimitaltaan 5-6 m ja 4,0-4,5 m olevaa rökkiötä, joita ei ole tutkittu kaivauksin. Etäisyyttä rökkiöillä on 11 m. Ks. kohde Pyhäsaari B alla.

Paikkaa ei tarkastettu inventoinnissa v. 2012..

PYHÄSAARI B

Mjtunnus: 180010003

Rauh.lk: 2

Ajoitus: varhaismetallikautinen

Laji: tunnistamaton: rökkiö

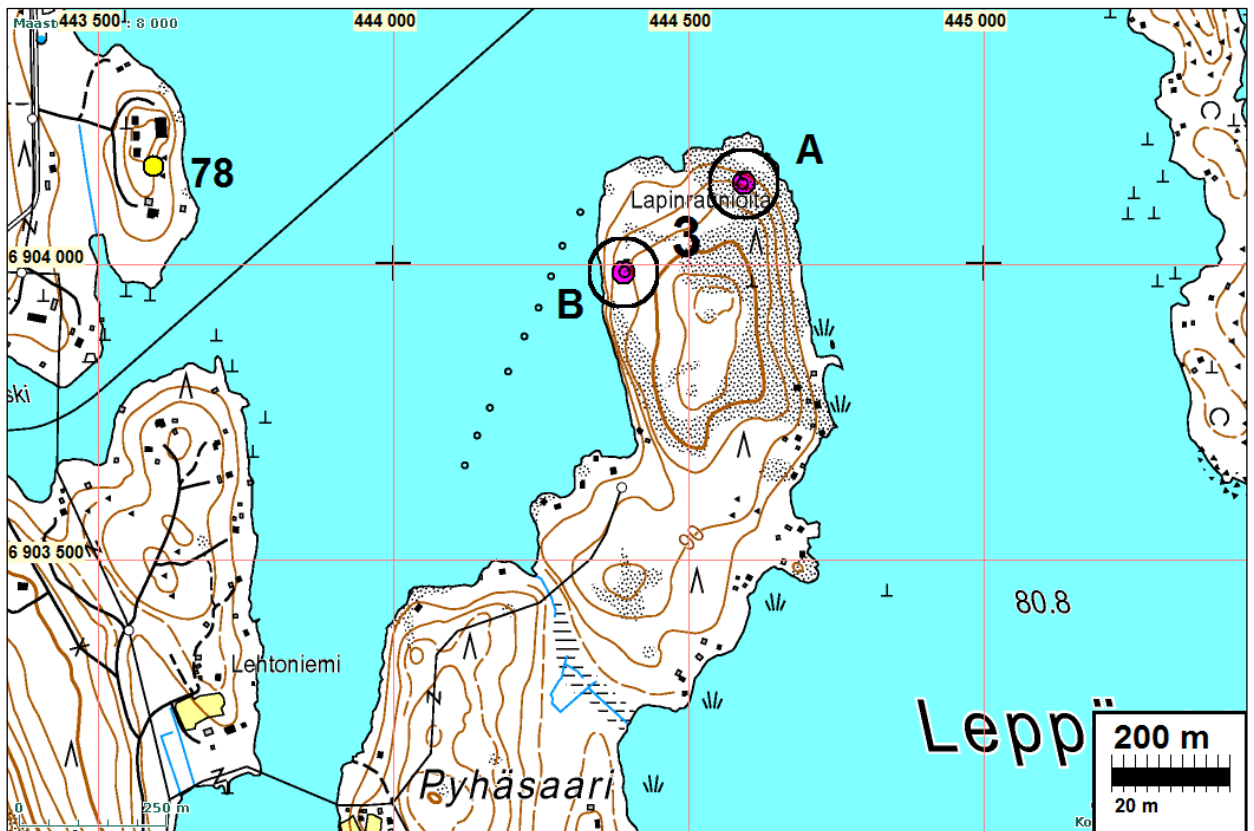
Koordin: N: 6903 984 E: 444 390 Z: 90

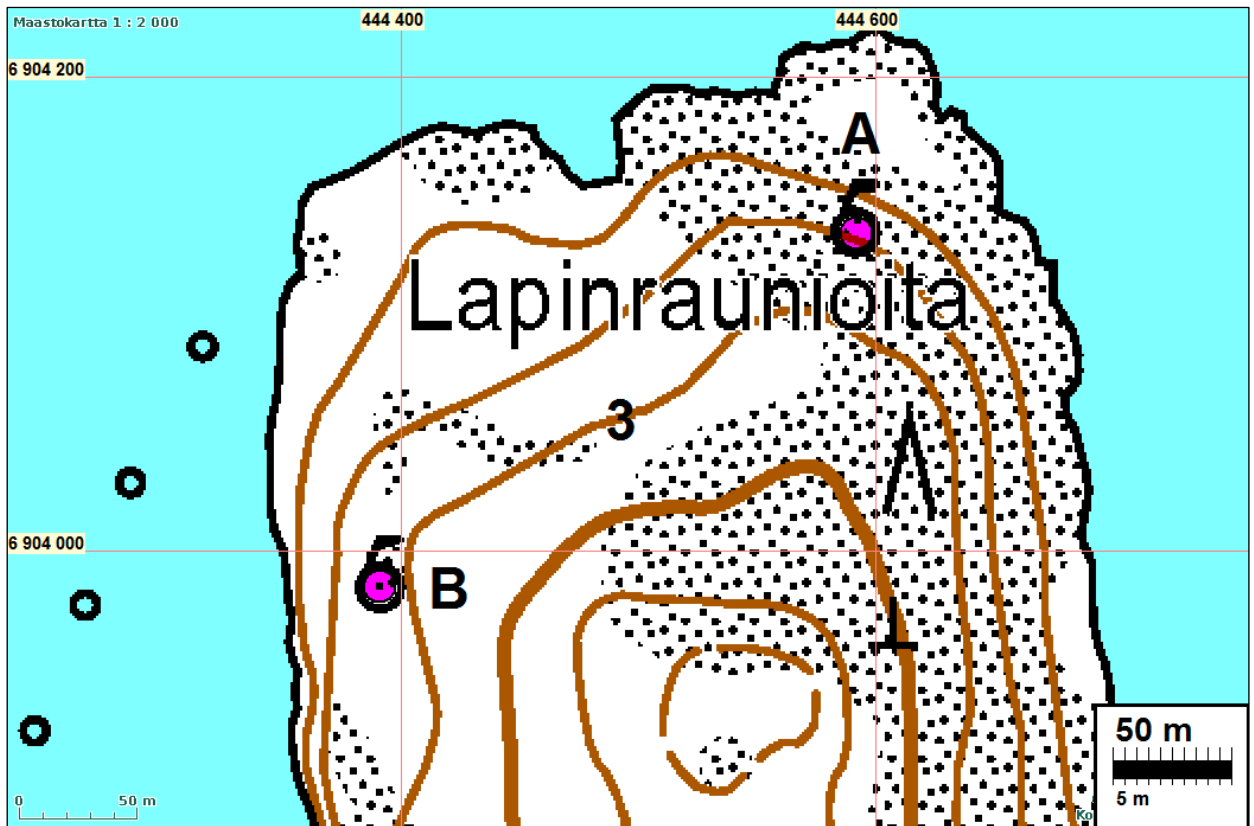
X: 6906 879 Y: 3444 538

Tutkijat: Viikuna J 1983 tarkastus, Sepänmaa T 1987 inventointi, Taavitsainen J-P 1992 kaivaus

Sijainti: Paikka sijaitsee Jyväskylän kirkosta 10.1 km E

Huomiot: Kallioinen rantamaasto, mäntymetsää, inv 1987:31. B), Pyhäsaaren koilliskärjessä, on kaksi matalaa, läpimitaltaan 5-6 m ja 4,0-4,5 m olevaa rökkiötä, joita ei ole tutkittu kaivauksin. Etäisyyttä rökkiöillä on 11 m.





JYVÄSKYLÄ 5 HALSVUORI

Mjtnunnus: 180010005

Rauh.lk: 1

Ajoitus: kivikautinen

Laji: kuva: kalliomaalaus

Koordin: N: 6915 980 E: 438 554 Z: 160

X: 6918 880 Y: 3438 700

Tutkijat: Timo Miettinen 1979 tarkastus, Timo Sepänmaa 1987 inventointi, Eeva-Liisa Schulz 2009 tarkastus

Sijainti: Paikka sijaitsee Jyväskylän kirkosta 14.9 km N

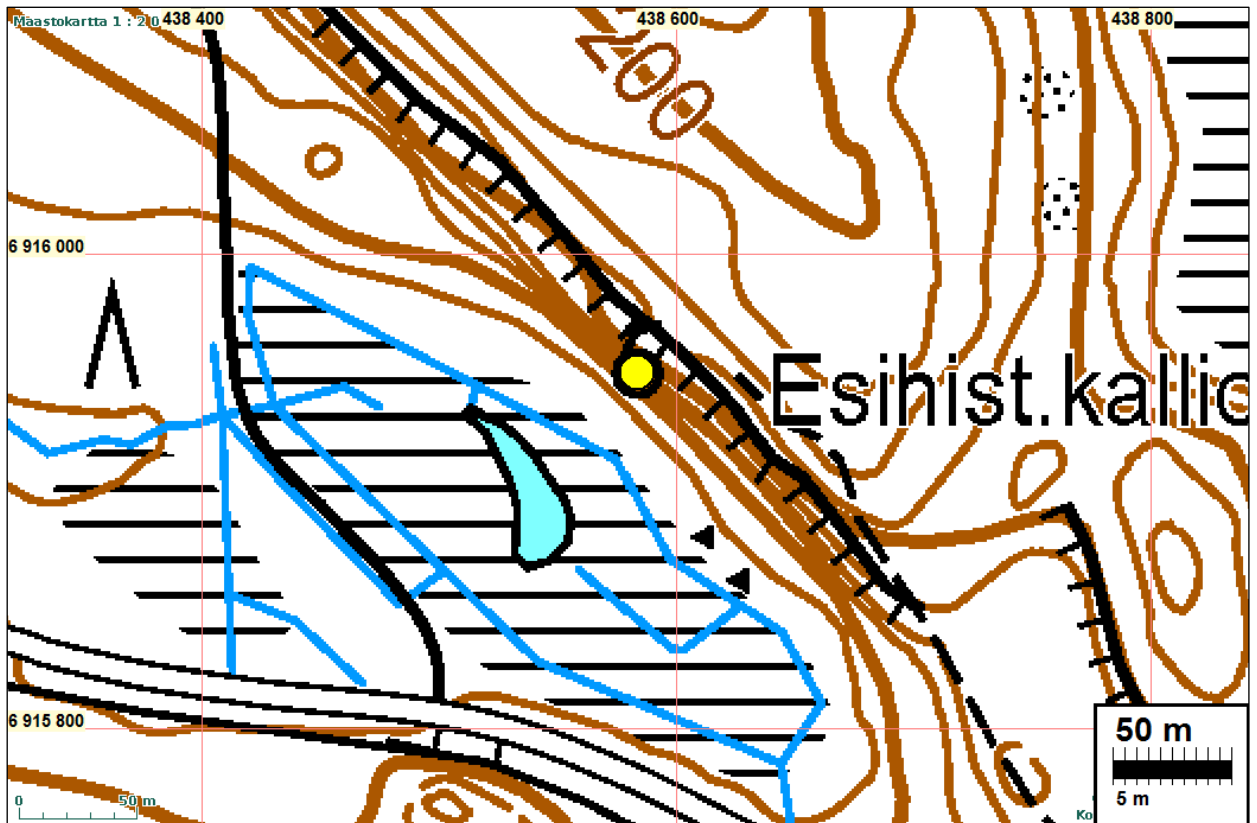
Huomiot: Pienen soistuvan lammen NE-puolella oleva jyrkkä kallioseinä. Punamullalla tehtyjä, heikosti erottuvia kuvioita alle 1 m² alalla, inv 87:5.

Muinaisjäännösrekisteri: Kohde sijaitsee ent. Jyväskylän maalaiskunnan koillis-kulmassa, Jyväskylän ja Laukaan rajalta noin kilometri länteen, Vihtavuoren tehtaiden länsipuolella. Hiidenjärven itäpuolella olevan pienen soistuneen lammen koillispuolella on luode-kaakkosuuntainen pitkä kallioselänne, jonka kaakkoispää on jyrkkää, paikoin suoraan alas putoavaa seinämää runsaan 500 m:n matkalla.

Seinämän kaakkoispäässä, lammen kohdalla, noin 145 cm korkeudella maanpinnasta ja noin 100 cm:n levyisellä alueella on seinämässä kaksi punavärillä tehtyä kuvaparia, jotka on tulkittu saaliseläintä kantaviksi metsästäjiksi. Maalaus on pahoin vaurioitunut alapuolella pidetyn nuotiotulen vuoksi, kun siinä on ilmeisesti vuosisatoja pidetty tulta. Jo 1990-luvun alussa on seinämään lyöty kalliokiipeilykoukkuja.

Paikkaa ei tarkastettu inventoinnissa v. 2012..

Laajempi kartta s. 85



JYVÄSKYLÄ 6 OKSASSAARI

Mjtunnus: 180010006

Rauh.lk: 2

Ajoitus: varhaismetallikautinen

Laji: tunnistamaton: röykkiö

Koordin: N: 6905 054 E: 445 311 Z: 90

X: 6907 950 Y: 3445 460

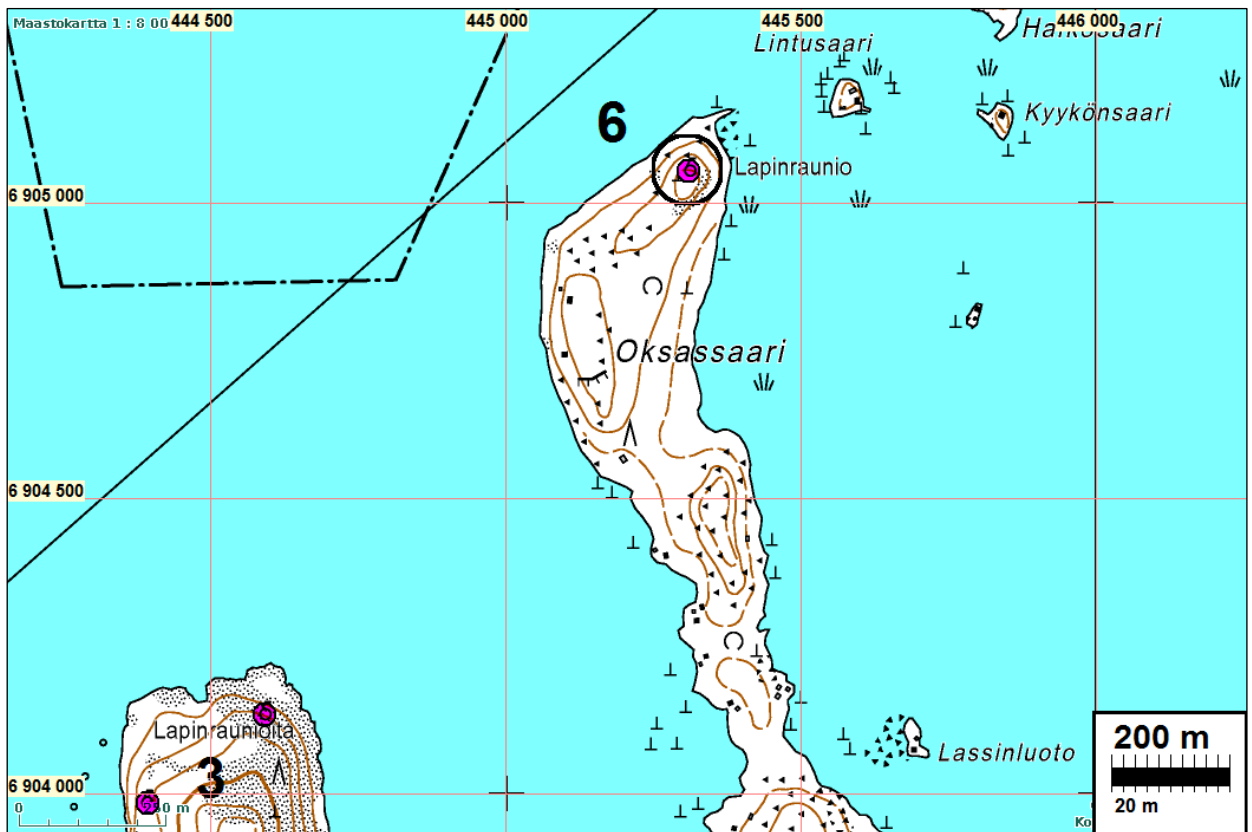
Tutkijat: Viikuna J 1983 tarkastus, Sepänmaa T 1987 inventointi

Sijainti: Paikka sijaitsee Jyväskylän kirkosta 11.1 km E

Huomiot: Röykkiön mitat n 9x4 m, kork. n. 60 cm. Keskellä kraateri. Inv 1987:32.

Muinaisjäännösrekisteri: Kohde sijaitsee Oksassaaren pohjoisosassa, kalliolla, korkeimmalla kohdalla, josta on näkymä Leppävedelle. Paikalla on pitkänomainen kiviröykkiö, kooltaan noin 9 x 4 m, korkeudeltaan noin 0,6 m. Keskellä röykkiötä on pitkänomainen syvennys, joka ei ole äskettäisten penkomisten jälkiä. Röykkiötä ei ole tutkittu kaivauksin. Kohde on Keitele-Päijänne-kanavareitin varrella. Kyseessä on tyypillinen lapinraunion sijainti.

Paikkaa ei tarkastettu inventoinnissa v. 2012.



JYVÄSKYLÄ 7 SIILINRANTA

Mjtnuus: 180010007

Rauh.lk: 2

Ajoitus: rautakautinen

Laji: hautaus

Koordin: N: 6899 409 E: 445 751 Z: 83

X: 6902 302 Y: 3445 900

Tutkijat: Jussila & Sepänmaa 2012 inventointi, Vilkuna J 1981 kaivaus

Löydöt: KM 21262, 345 g, palanutta luuta, J. Viikuna & Lauri Riihin 1981, mökin perustuksia kaivettaessa ja kaivauksella. 10 kpl, pronssiriipuksia, pyöreä, puhkonainen, lintuaihe. 215 kpl, saviastianpaloja, yhtä astiaa. :1, 1 kpl, pyöreä kupurasolki, Mitat: 64 x 0 x 0 mm. :14, 1 kpl, pronssispiraalia, Mitat: 37 x 0 x 0 mm. :15, 11 kpl, pronssispiraalia, :16, 1 kpl, keihäänkärki, Mitat: 300 x 28 x 23 mm. :17, 1 kpl, tulusrauta, rautaa ja pronssia. :18, 1 kpl, pronssineula, Mitat: 59 x 0 x 0 mm. :2, 1 kpl, pyöreä kupurasolki. :21, 1 kpl, luuesine, palanut. :3, 1 kpl, rautaneula, katkelma. Jousi tallella.

Sijainti: Paikka sijaitsee Jyväskylän kirkosta 11.2 km E

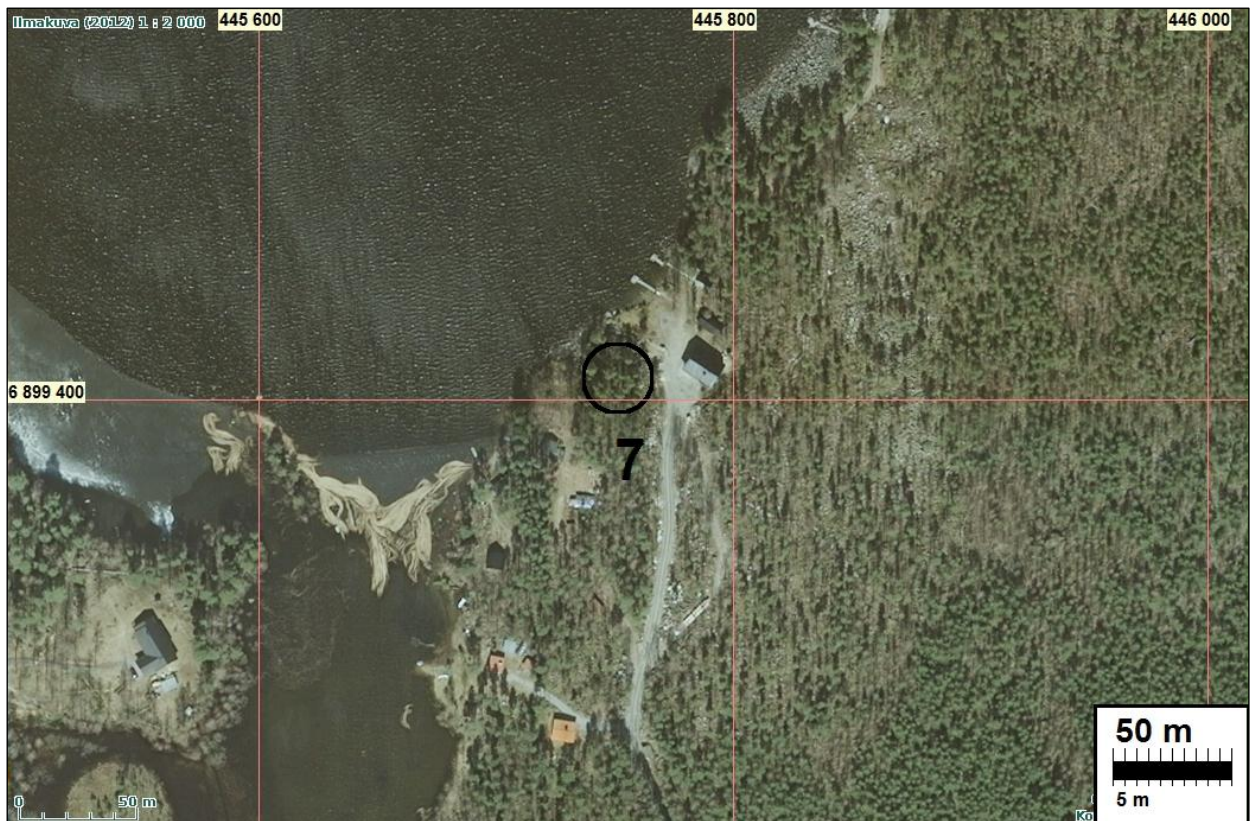
Huomiot: Rantakivikko. Polttokenttäkalmisto-tyyppinen naisen hauta. Kohdalla ei tod. näk. muita hautoja. Inv 1987:43.

Muinaisjäännösrekisteri: Kohde sijaitsee Leppälahden Oravasaaren länsirannalla, kivisessä rantavyöhykkeessä. Mökkitontilla perustuksia kaivettaessa on löytynyt viikinkiaikainen polttohauta, joka tutkittiin vuonna 1981. Mahdollisista muista muinaisjäännöksistä paikalla ei ole havaintoja. Hauta on ehkä yksittäinen.

Jussila & Sepänmaa 2012:

Paikka tarkastettiin lokakuussa -12. Hautaus on sijainnut kivikossa kesämökin pihatontin eteläosassa. Alue on tietyvästi tutkittu metallinilmaisimella vuoden 1981 kaivausten yhteydessä, jolloin alueelta ei tavattu merkkejä muista hautauksista. Ilmeisesti kyseessä on ollut yksittäishauta. Ranta-alue on erittäin tiheäkivistä louhikkoa, jossa mineraalimaata ei juurikaan pinnassa ole. Tarvitaanko paikalle muinaisjäännösstatusta jos se on tutkittu?

Kartta s. 130





Kalmiston aluetta rannassa nyt – osin paikoitusalueeksi tasatun pihan alla.



JYVÄSKYLÄ 8 PUUPPOLA

Mjtunnus: 180010008
Rauh.lk: 2

Ei kuulunut tutkimusalueeseen 2012

Ajoitus: kivikautinen
Laji: asuinpaikka

Koordin: N: 6912 741 E: 432 177 Z: 100 ±2 m
X: 6915 640 Y: 3432 320

Tutkijat: Sepänmaa T 1987 inventointi, Jussila & Sepänmaa 2006 inventointi

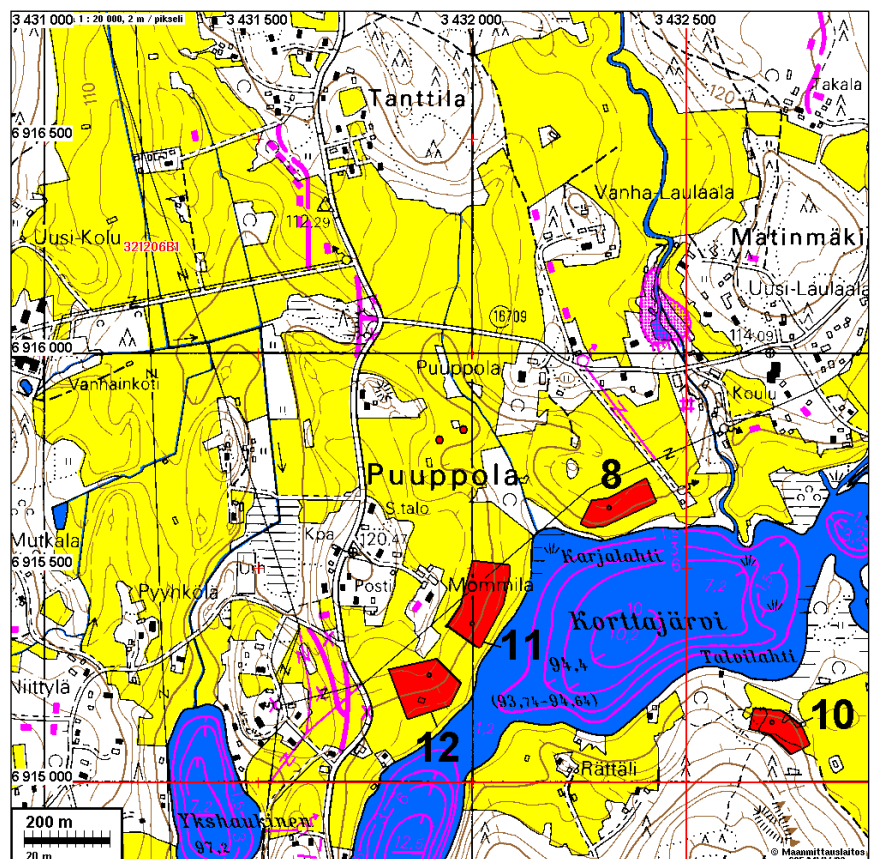
Löydöt: KM 2029:16, 1 kpl, tasataltta, Mitat: 70 x 27 x 14 mm. :17, 1 kpl, tasataltta, Mitat: 78 x 22 x 9 mm. pellostä, n. jalan syv., likeltä Korttajärven rantaan.
KM 23776:1, 1 kpl, kvartsiesine, Sepänmaa Timo 1987, diar. 15.10.1987, pellosta inventoinnissa. :2, 162 g, 8 kpl, kvartsi-iskoksia. :3, 1 kpl, piitä.

Sijainti: Paikka sijaitsee Jyväskylän kirkosta 11.5 km N, Puuppolan Korttajärven pohjoisrannalla, rantaan laskevassa loivassa peltorinteessä.

Huomiot: Korttajärven pohjoisrannalla. Laaja, n. 3-400 m p. Löytöjä Karjalahdesta Autiojoen suuhun. Inv 1987:10. Paikan rajausta perustuu Sepänmaan v. 1987 havaintoihin. Jussila & Sepänmaa 2006: Vuonna 2006 paikalla käydessämme oli pelto kynnetty, mutta olosuhteista johtuen - kyntämisen jälkeen vielä kuiva hiesupelto - emme havainneet löytöjä pellossa, emmekä siten saaneet mitään lisätietoja paikasta. Vuoden 1987 löytöalue kuitenkin muisteltiin ja asetettiin kartalle paikan päällä.

Ks yleiskartat.

Karttaote v. 2006 raportista. Nume-rointi on sama kuin tässä raportissa. Kartan koordinaatit ovat KKJ



JYVÄSKYLÄ 9 KIRRI

Mjtunnus: 180010009
Rauh.lk: 2

Ajoitus: kivikautinen
Laji: asuinpaikka

Koordin: N: 6908 683 E: 433 216 Z: 102
X: 6911 580 Y: 3433 360

Tutkijat: Jussila & Sepänmaa 2012 inventointi, Sepänmaa T 1987 inventointi, Jussila & Sepänmaa 2006 inventointi

Löydöt: KM 2029:18, 1 kpl, tasataltta, Mitat: 63 x 45 x 15 mm. Sännälän maalta uutispeltoa teht. 200 m Alvajärvestä (=Kirri).
KM 23772:1, 29,9 g, 7 kpl, kvartsi-iskoksia, Sepänmaa Timo 1987, diar. 15.10.1987, peltokynnöksestä. :2, 1 kpl, kivilaji-iskoksia, sädekiviliusketta. :3, 2 g, 9 kpl, palanutta luuta.

Sijainti: Paikka sijaitsee Jyväskylän kirkosta 7.3 km N

Huomiot: Muinaisjäännösrekisteri:

Kirrin kivikautinen asuinpaikka sijaitsee noin 50-100 m valtatieltä 4 länteen ja tien 6301 pohjoispuolen itään viettävällä hiekkapellolla metsän rajassa. Pelto on jätetty koskemattomaksi saarekkeeksi tietyömaan keskelle. Pellolta on löytynyt kvartsi-iskos.

Kirrin asuinpaikan länsi- ja luoteispuolelta Lintukankaalta löytyi syksyn 2004 inventoinnissa 14 painannetta. Niistä kaksi (n:ot 9 ja 13 inventointikertomuksessa) suorakaiteen muotoista lienee resenttejä. Pyöreistä yksi (n:o 14) suuri (halkaisija 5 m) ja syvä (1 m) painanne on todennäköisesti hiilimiilu historialliselta ajalta. Osaan pyöreistä paianteista oli muodostunut podsolimaannos, ja on luultavaa, että ne liittyvät Kirrin kivikautiseen asuinpaikkaan pyyntikuoppina.

Kaikkien painanteiden koordinaatit ja kohdekuvaukset ovat inventointikertomuksessa, jossa on myös koko muinaisjäännösalueen ääripisteiden koordinaatit. Osa muinaisjäännösalueesta sijaitsee Kirrin-Lintukankaan yritysalueen asemakaava-alueella.

Sepänmaa 1987:

Itäkaakkoon viettävää hiekkapeltoa. Jatkunee metsän puolelle. 4-tien länsipuolella, Uuraisten rist. 170 m NNW. Inv 1987:11.

Jussila & Sepänmaa 2006:

Vuonna 2006 paikalla käydessämme on asuinpaikka Kirrin liittymän ja uuden kevyenliikenteen väylän välisessä pellossa. Uusien väylien leikkaukset ja em. väylä lienevät lohkaisseet osan asuinpaikasta, osan ollessa ilmeisesti jäljellä vanhassa pellossa.

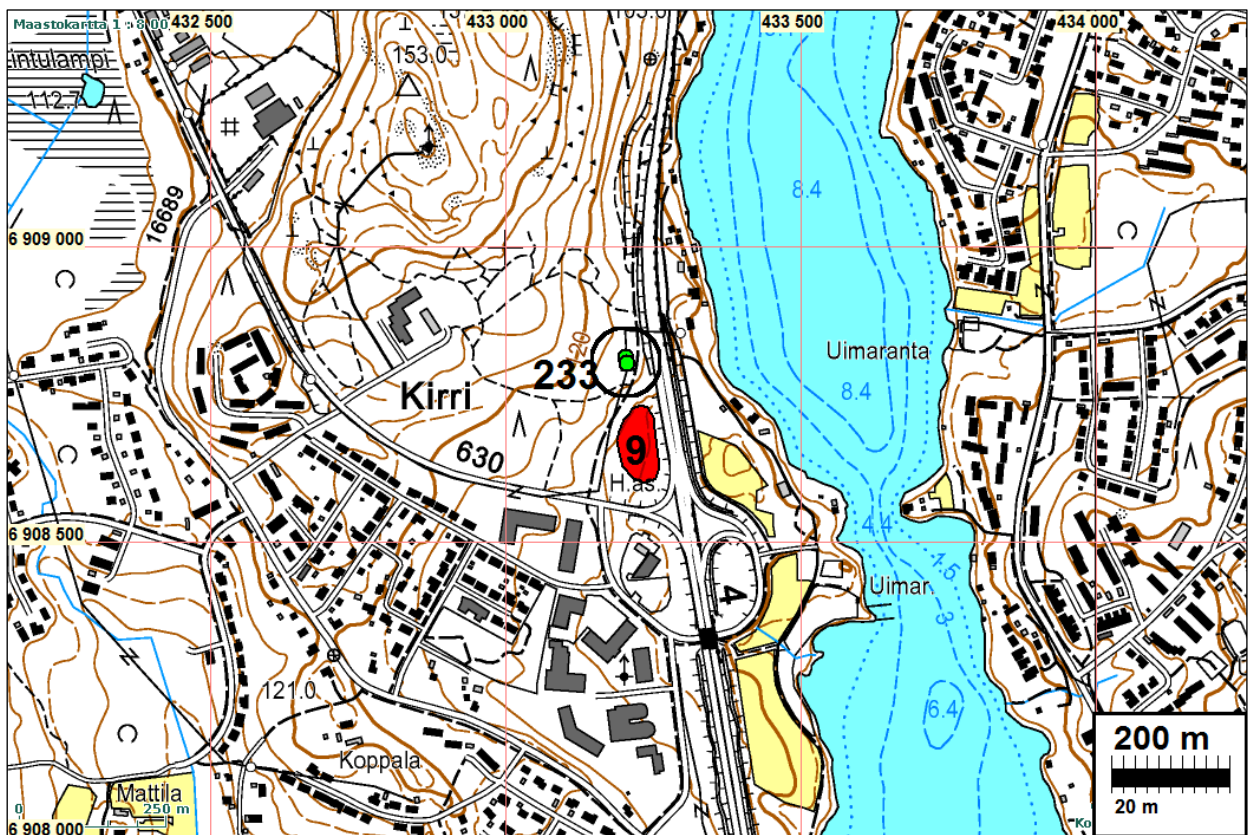
Jussila & Sepänmaa 2012:

Paikka on pahoin tuhoutunut uusien tiejärjestelyjen rakentamisen seurauksena. Alueen pohjoispäässä, kevyenliikenteenväylän leikkauksen laella olevat kaksi

pyöreää, halk. n. 2 m:n kuoppaa ovat hiihautoja, eivät pyyntikuoppia. Ne on erotettu omaksi kohteekseen Kirri B. Alueella - varsin laajalti ja tarkasti katsottuna - ei missään havaittu pyyntikuopiksi arveltavia kuoppia eikä muitakaan. Pyyntikuoppia ei siis ole.

Kevyenliikenteenväylän ja nelostien välillä on pieni kaistale vanhaa peltoa jäljellä, joka nyt pusikoitunut. Se on ainoa alue jossa mahdollista asuinpaikkaa voi periaatteessa olla jäljellä. Kevyenliikenteen väylä lienee tuhonnut suuren osan sitä. V. 2004 inventoinnin rajausta on korjattu koskemaan ainoastaan koskematon osa vanhaa peltoa.

Ilmakuva s. 125



Kirrin asuinpaikka taustalla, pyörätien takaisessa pusikossa. Etelä-kaakkoon.

JYVÄSKYLÄ 10 TALVILAHTI

Mjtunnus: 180010010 Ei kuulunut tutkimusalueeseen 2012
 Rauh.lk: 2

Ajoitus: kivikautinen
 Laji: asuinpaikka

Koordin: N: 6912 241 E: 432 556 Z: 100
 X: 6915 140 Y: 3432 700

Tutkijat: Sepänmaa T 1987 inventointi, Jussila & Sepänmaa 2006 inventointi

Löydöt: KM 23773:1, 1 kpl, kvartsiesine, Sepänmaa Timo 1987, diar. 15.10.1987, Mitat: 23 x 15 x 7 mm. Peltokynnöksestä. :2, 1 kpl, kvartsiesine, Mitat: 32 x 29 x 13 mm. terässä sahauksen (?) jälkiä. Kellanuskeaa kvartsiittia. :3, 1 kpl, kvartsiesine, Mitat: 26 x 19 x 14 mm. epävarma. :4, 50,4 g, 9 kpl, kvartsi-iskoksia, peltokynnöksestä. :5, 0,8 g, 2 kpl, palanutta luuta.

Sijainti: Paikka sijaitsee Jyväskylän kirkosta 10.9 km N, Puuppolan Korttajärven itäosan eteläpuolella, järveen laskevassa pellossa.

Huomiot: Koilliseen viettävä hiekka/hiesupelto. Korttajärven SE-osa. Inv 1987:12. Jussila & Sepänmaa 2006: Pelto oli paikalla käydessämme v. 2006 heinällä tms, joten emme saaneet paikalta lisähavaintoja. Paikan rajausta perustuu Sepänmaan v. 1987 havaintoihin.

Kartta s. 30

JYVÄSKYLÄ 11 MOMMILA 1

Mjtunnus: 180010011 Ei kuulunut tutkimusalueeseen 2012
 Rauh.lk: 2

Ajoitus: kivikautinen
 Laji: asuinpaikka

Koordin: N: 6912 471 E: 431 857 Z: 95
 X: 6915 370 Y: 3432 000

Tutkijat: Sepänmaa T 1987 inventointi, Jussila & Sepänmaa 2006 inventointi

Löydöt: KM 23774, 130 g, 9 kpl, kvartsi-iskoksia, Sepänmaa Timo 1987, diar. 15.10.1987, peltokynnöksestä.

Sijainti: Paikka sijaitsee Jyväskylän kirkosta 11.3 km N, Puuppolan Korttajärven länsirannalla, peltorinteessä.

Huomiot: Hiekkapeltoa. Korttajärven NW-osa. Inv 1987:13.

Jussila & Sepänmaa 2006: Vuonna 2006 oli pelto paikalla käydessämme kynnetynä. Havaitimme v.1987 runsaslöytöisessä pellossa nyt vain muutaman kvartsi-iskoksen. Olosuhteet olivat sellaiset, että pellostä ei ilmeisesti voinut löytöhavain-toja saada - pelto oli vielä kyntämisensä jälkeen kuiva tms. tilassa, jossa löydöt eivät olleet peseytyneet esiin. Paikan rajausta perustuu Sepänmaan havaintoihin v. 1987, joita vielä paikan päällä muisteltiin v. 2006.

Kartta s. 30

JYVÄSKYLÄ 12 MOMMILA 2

Mjtunnus: 180010012 Ei kuulunut tutkimusalueeseen 2012
 Rauh.lk: 2

Ajoitus: kivikautinen
 Laji: asuinpaikka

Koordin: N: 6912 351 E: 431 757 Z: 97
 X: 6915 250 Y: 3431 900

Tutkijat: Sepänmaa T 1987 inventointi

Löydöt: KM 23775, 72 g, 8 kpl, kvartsi-iskoksia, Sepänmaa Timo 1987, diar. 15.10.1987, peltokynnöksestä, inv.

Sijainti: Paikka sijaitsee Jyväskylän kirkosta 11.2 km N, Puuppolan Korttajärven länsipuolella, salmen pohjoisrannalla, etelään laskevassa peltorinteessä.

Huomiot: Hiekkapello, Korttajärven NW-osassa. Liittyy mahd. kohteeseen 11. Inv 1987:14. Paikan rajausta perustuu Sepänmaan v. 1987 havaintoihin.

Kartta s. 30

JYVÄSKYLÄ 13 MATINMÄKI

Mjtunnus: 180010013 Ei kuulunut tutkimusalueeseen 2012
 Rauh.lk: 2

Ajoitus: kivikautinen
 Laji: asuinpaikka

Koordin: N: 6913 141 E: 432 816 Z: 100
 X: 6916 040 Y: 3432 960

Tutkijat: Sepänmaa T 1987 inventointi, Jussila & Sepänmaa 2006 inventointi

Löydöt: KM 23777:1, 1 kpl, kivikirves, Sepänmaa Timo 1987, diar. 15.10.1987, Mitat: 95 x 62 x 23 mm. ruskeaksi hapettunutta kiillepitoista liusketta. Iskemällä muotoiltu, hi-ontaa niukasti, peltokynnöksestä. :2, 1 kpl, kvartsiesine, Mitat: 37 x 27 x 15 mm. :3, 84 g, 4 kpl, kvartsi-iskoksia.. :4, 0,7 g, 1 kpl, palanutta luuta.

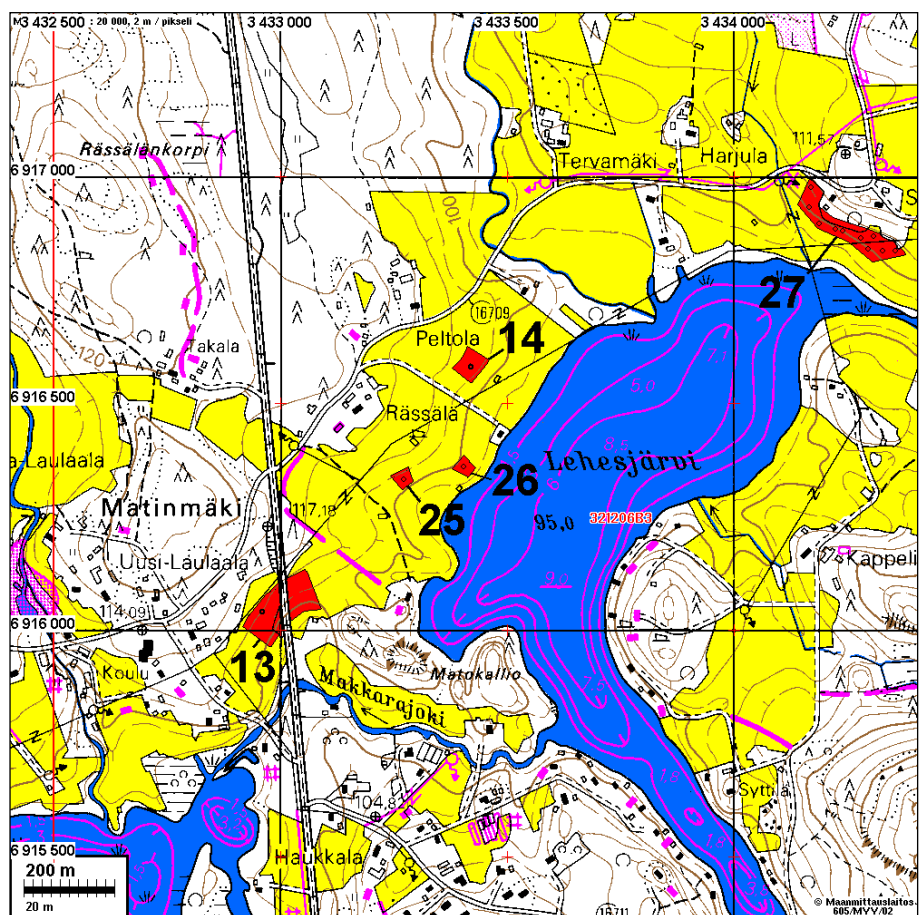
KM 24342:1, 1 kpl, kvartsiesine, Sepänmaa Timo 1988, epävarma. peltokynnöksestä.. :2, kvartsi-iskoksia.

Sijainti: Paikka sijaitsee Jyväskylän kirkosta 11.7 km N, Puuppolan Makkarajoen pohjoispuolella, valtatie 4:n varrella, tien molemmin puolin, etelään viettävässä peltorinteessä.

Huomiot: Eteläkaakkoon viettävää peltoa. 4-tien molemmin puolin. Kortta- ja Lehesjärvien välillä. Makkarajoen N-puol. Inv 1987:15.

Jussila & Sepänmaa 2006: Paikalla käydessämme v. 2006 oli tien itäpuoleinen rypsin sängellä ja länsipuoleinen kynnetynä. Lännessä emme havainneet pellosa mitään ja siltä osin paikan rajausta perustuu Sepänmaan v. 1987 havaintoihin. Itäpuoleisella pellolla havaitsimme harvan sängen lomassa pellon pinnassa runsaasti kvartseja, joiden levinnän perusteella voitiin Sepänmaan v. 1987 havainnot tarkistaa ja vahvistaa.

Karttaote v. 2006 raportista. Nume-
rointi on sama kuin
tässä raportissa.
Kartan koordinaatit
ovat KKJ



JYVÄSKYLÄ 14 PELTOLA

Mjtunnus: 180010014
Rauh.lk: 2

Ei kuulunut tutkimusalueeseen 2012

Ajoitus: kivikautinen
Laji: asuinpaikka

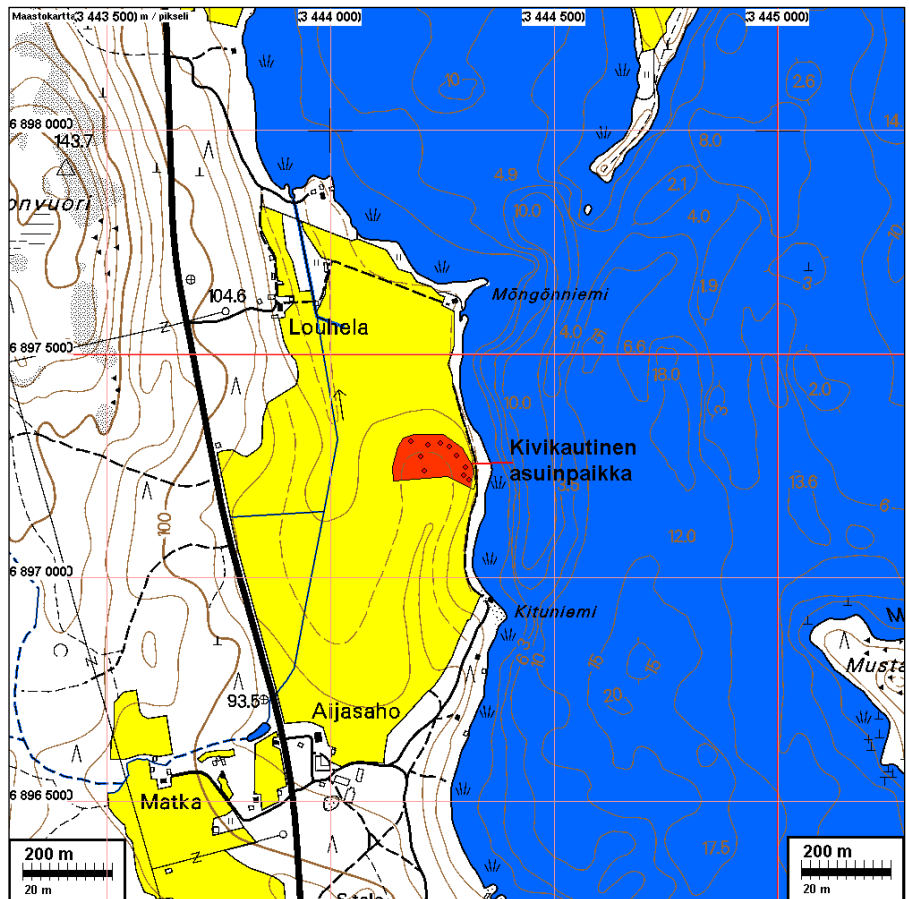
Koordin: N: 6913 681 E: 433 276 Z: 100
X: 6916 580 Y: 3433 420

- Tutkijat: Sepänmaa T 1987 inventointi, Jussila & Sepänmaa 2006 inventointi
- Löydöt: KM 23779:1, 1 kpl, kiviesine, Sepänmaa Timo 1987, diar. 15.10.1987, Mitat: 55 x 22 x 7 mm. kantakatkelma. Sädekiiviliusketta. Toinen lape hiomaton, muualta hiottu. Terä vain toisella sivulla, teroitettu retusoimalla. Peltokynnöksestä. :2, 1 kpl, kiviesine, Mitat: 66 x 46 x 12 mm. katkelma. Kiillepitoista liusketta. :3, 8 g, 6 kpl, kvartsi-iskoksia. :4, 1 kpl, palanutta luuta.
- Sijainti: Paikka sijaitsee Jyväskylän kirkosta 12.2 km N, Puuppolan Lehesjärven luoteisrannalla, ylempänä peltorinteessä.
- Huomiot: Kaakkoon viettävä pelto. Lehesjärven NW-puolella. Inv 1987:17. Paikan rajausta perustuu Sepänmaan v. 1897 havaintoihin joita tarkastettu maastossa v. 2006.
- Kartta s. 35

JYVÄSKYLÄ 16 AIJASAHO

- Mjtunnus: 180010016 Ei kuulunut tutkimusalueeseen 2012
- Rauh.lk: 2
- Ajoitus: kivikautinen
- Laji: asuinpaikka
- Koordin: N: 6894 369 E: 444 102 Z: 85
X: 6897 260 Y: 3444 250
- Tutkijat: Sepänmaa T 1987 inventointi, Jussila & Sepänmaa 2006 inventointi
- Löydöt: KM 2029:1, 1 kpl, kivikirves, Mitat: 75 x 50 x 26 mm. Aijas-ahon talon pellostä. KM 23780, 37 g, 3 kpl, kvartsi-iskoksia, Sepänmaa Timo 1987, diar. 15.10.1987, peltokynnöksestä. KM 36150, 207 g, 12 kpl, kvartsi-iskoksia, Jussila T 2006, diar. 6.11.2006, pellostä laajalta alueelta. :2, 10 g, 1 kpl, kivilaji-iskos.
- Sijainti: Paikka sijaitsee Jyväskylän kirkosta 11.8 km SE, Leppäveden länsirannalla, Aijasahon talosta n. 640 m pohjois-koilliseen, peltoniemekkeen pohjoispäässä, niemekkeen pohjoiskärjen alueella.
- Huomiot: Jussila & Sepänmaa 2006: Alue on hiekkaista peltoa, joka on raivattu pelloksi v. 1987. Pelto oli paikalla käydessämme kynnetyssä mutta kuiva. Havaitsimme yksittäisiä kvartsi-iskoksia laajalla alueella. Iskosten löytöpaikat mitattiin GPS:llä n +-4 m tarkkuudella. Alueen rajausta on tehty löytöjen levinnän perusteella. Koko laaja Aijasahon ja Louhelan välinen peltoalue tutkittiin tarkoin ja ainoastaan tämän paikan alueella havaittiin kynnetyssä pellossa kvartseja.

Karttaote v. 2006
raportista. Kartan
koordinaatit ovat
KKJ



JYVÄSKYLÄ 17 ALAINEN

Mjtunnus: 180010017

Ei kuulunut tutkimusalueeseen 2012

Rauh.lk: 2

Ajoitus: kivikautinen
Laji: asuinpaikka

Koordin: N: 6891 310 E: 443 132 Z: 95
X: 6894 200 Y: 3443 280

Tutkijat: Sepänmaa T 1987 inventointi

Löydöt: KM 23782, 61 g, 9 kpl, kvartsi-iskoksia, Sepänmaa Timo 1987, diar. 15.10.1987, peltokynnöksestä.

Sijainti: Paikka sijaitsee Jyväskylän kirkosta 13.3 km SE

Huomiot: Jussila & Sepänmaa 2006: Hiekkapeltoa. Uuden 4-tien itälaidalla. Inv 1987:29. Jostain lähialueelta on peräisin kivikirveslöytö KM 2029:2 (Anttilan torpasta). Paikka on rajattu Sepänmaan v. 1987 havaintojen perusteella. Pelto oli paikalla käydessämme v. 2006 heinällä ja havaintomahdollisuudet siten olemattomat.

Ks. yleiskartta.

JYVÄSKYLÄ 18 SAMMALNIEMI

Mjtunnus: 180010018

Rauh.lk: 2

Ajoitus: varhaismetallikautinen

Laji: tunnistamaton: rökkiö

Koordin: N: 6901 396 E: 440 633 Z: 85

X: 6904 290 Y: 3440 780

Tutkijat: Vilkuna J 1984 tarkastus, Sepänmaa T 1987 inventointi

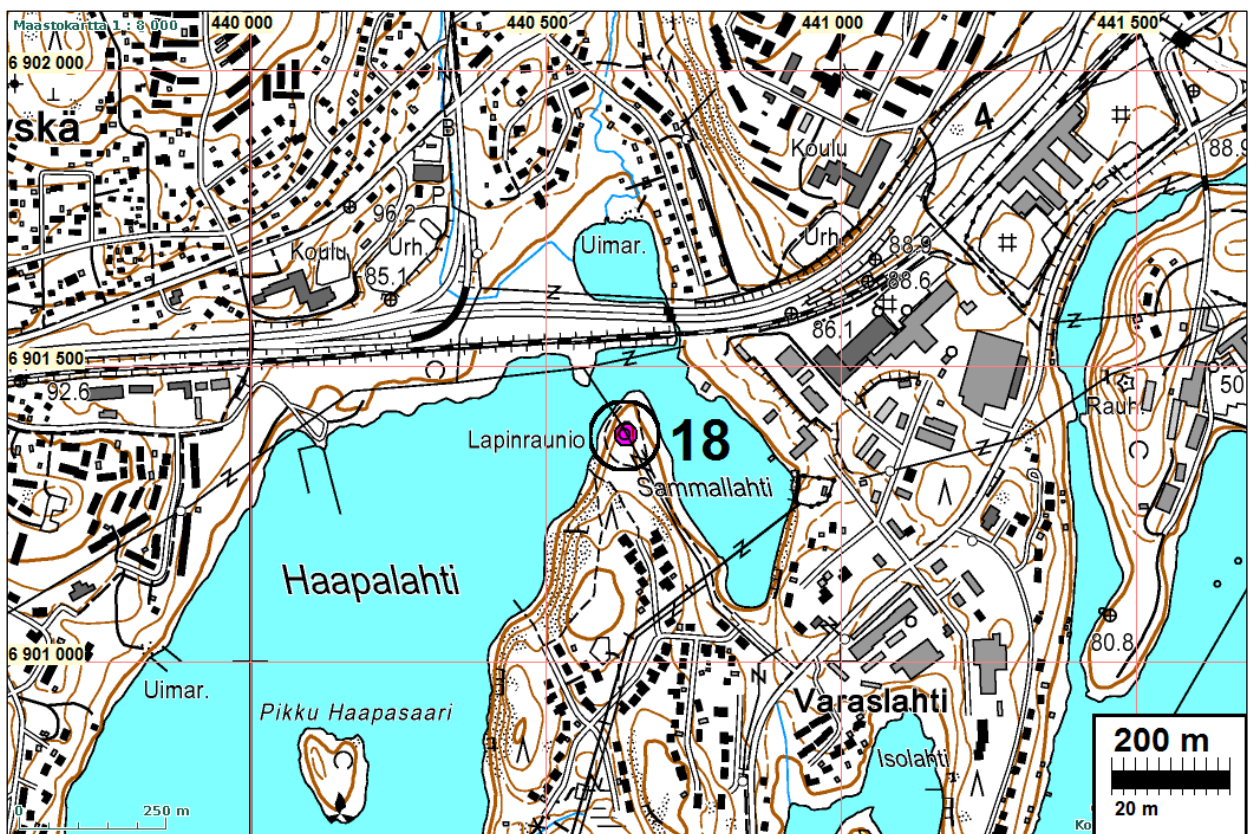
Sijainti: Paikka sijaitsee Jyväskylän kirkosta 9.2 km E


Huomiot: Kalliopohjalla, pyöreä läpimitta 4-5 m. Inv 1987:35. Sähköpylvään alla. Pylvään harusta tehdessä hieman vaurioitunut.

Muinaisjäännösrekisteri: Kohde sijaitsee Vaajakoskella, Leppäveden Haapaniemen pohjoisreunassa, moottoritien ja junaradan eteläpuolella, Haapaniemen ja Sammallahden välisellä pienellä niemellä, niemen pohjoiskärjessä kalliolla, voimalinjan alla.

Muodoltaan rökkiö/lapinraunio on pyöreä, läpimitaltaan noin 3,5 m ja korkeudeltaan noin 0,25 m. Rökkiö on koottu pienehköistä kivistä.

Paikkaa ei tarkastettu inventoinnissa v. 2012.





JYVÄSKYLÄ 20 LEPPÄLAHDEN KESÄSIIRTOLA

Mj tunnus: 180010020

Rauh.lk: 2

Ajoitus: esihistoriallinen

Laji: asuinpaikka

Koordin: N: 6897 907 E: 445 451 Z: 84

X: 6900 800 Y: 3445 600

Tutkijat: Jussila & Sepänmaa 2012 inventointi, Sepänmaa T 1987 inventointi. Kankaanpää J kaivaus v. 2002.

Löydöt: JSem 1474, 1 kpl, reikäkivi, Karjusalmen kankaasta.

KM 23784, 37,2 g, 7 kpl, kvartsi-iskoksia, Sepänmaa Timo 1987, diar.

15.10.1987.

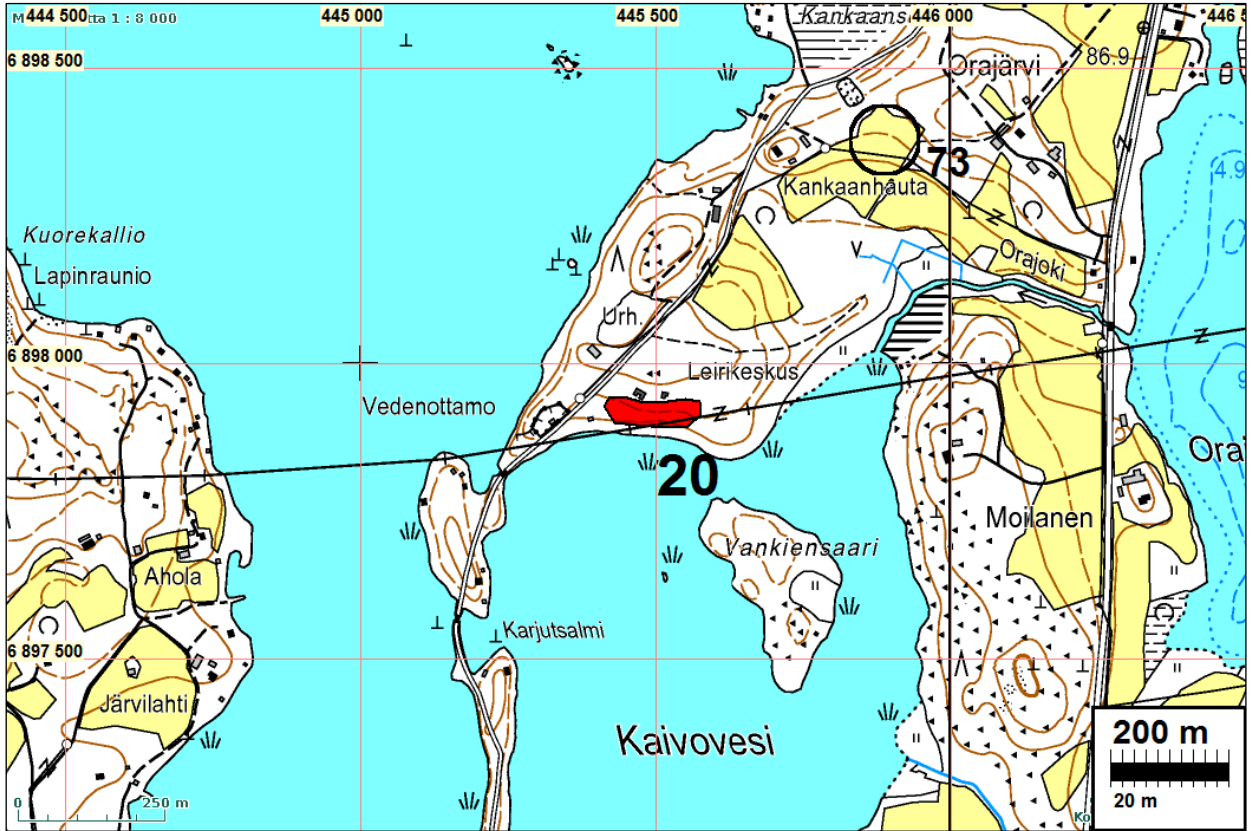
Sijainti: Paikka sijaitsee Jyväskylän kirkosta 11.3 km E

Huomiot: Hiekkakangasta. Leirikesuksen pihamaata. Inv 1987:37. Reikäkivi "Karjusalmen kankaasta".

Muinaisjäännösrekisteri: Kohde sijaitsee Leppäveden itärannalla, Leppälähdessä seisakkeelta ja rautatiestä runsaat 3 km etelälounaaseen. Leppäveden kesäsiirtolan/leirintäalueen pihamaalta, loivasti etelään viettävältä hiekkakankaalta on asuinpaikkalöytöjä. Kesäsiirtolan koillislaidalla sijaitsee luontainen kivikko, josta on löytynyt litteä reikäkivi (Jyv. Semin. kok. 1474).

Asuinpaikalla on tehty koekaivauksia v. 2002. Korkeutensa (85-87 m mpy) ja keramiikkalöytöjen perusteella asuinpaikka voisi olla varhaismetallikautinen.

Jussila & Sepänmaa 2012: ei uusia havaintoja. rajaus muinaisjäännösrekisterin mukaan.



JYVÄSKYLÄ 21 MYLLYPURO

Mjtunnus: 180010021

Rauh.lk: 2

Ajoitus: kivikautinen

Laji: asuinpaikka

Koordin: N: 6899 027 E: 446 551 Z: 90

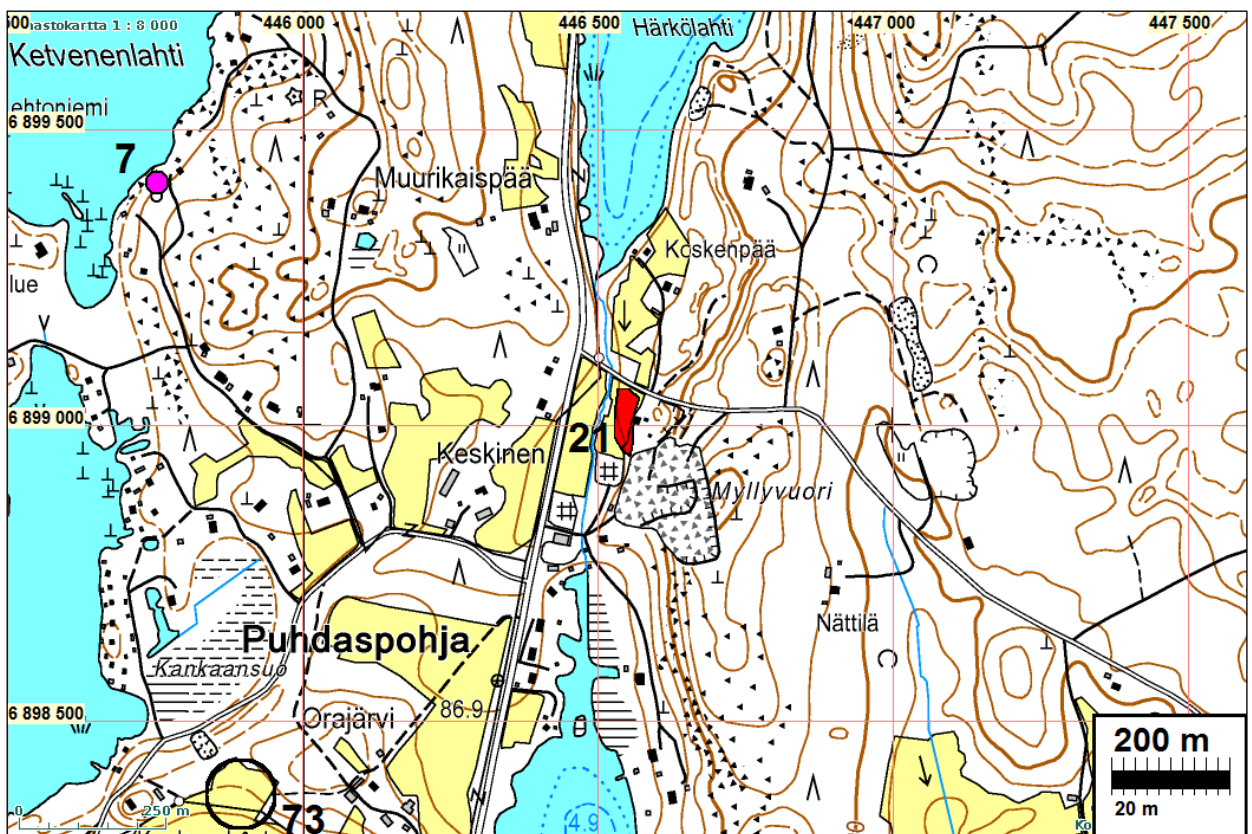
X: 6901 920 Y: 3446 700

Tutkijat: Jussila & Sepänmaa 2012 inventointi, Sepänmaa T 1987 inventointi

Löydöt: KM 23783:1, 1 kpl, saviastianpaloja, Sepänmaa Timo 1987, diar. 15.10.1987, kylkipala. Punertavanruskeaa, melko tiivistä, sekoitteena hiekk aa. Koristeena kampaleimapainanteita.peltokynnöksestä...:2, 290 g, 27 kpl, kvartsi-iskoksia. :3, 1 kpl, kvartsiittimukula, Mitat: 77 x 70 x 37 mm. :4, 1 kpl, kivilaji-iskoksia. :5, 1 kpl, kivilaji-iskoksia. :6, 1 kpl, palanutta luuta.

Sijainti: Paikka sijaitsee Jyväskylän kirkosta 12.0 km E

Huomiot: Jussila & Sepänmaa 2012: Hiekkapelto. Muurikaisjärvestä S laskevan puron itäpuolella. Inv 1987:44. Paikka nyt v. 2012 jokseenkin samassa kunnossa kuin v. 1987. tasainen pelto jossa törmä lännessä joen puolella. Törmä kaartuu etelämpänä kaakkoon.





Asuinpaikka pellossa, kuvattu
Etelään sen pohjoisrajalta



JYVÄSKYLÄ 22 TURANLAHTI

Mjtunnus: 180010022

Rauh.lk: 2 / 0 muinaisjäännösstatus epäselvä

Ajoitus: varhaismetallikautinen tai ajoittamaton
Laji: tunnistamaton: rökkiö tai luontainen kivikkoKoordin: N: 6896 168 E: 440 773 Z: 100, paikannus ±10 m
X: 6899 060 Y: 3440 920

Tutkijat: Jussila & Sepänmaa 2012 inventointi, Sepänmaa T 1998 tarkastus

Sijainti: Paikka sijaitsee Jyväskylän kirkosta 8 km kaakkoon, Oravasaaren kylässä, Jääskelän tilan maalla, Päijänteen Turanlahden suun etelärannalla. Paikan luonne on epävarma ja epäselvä!

Huomiot: Sammaloitunut lapinraunio, koko 550x350x30 cm, suorakaiteen muotoinen. Sammaloituneen kallion laella. Näkymä koilliseen Turanlahdelle.

Sepänmaa 1998:

Kohteesta ilmoitti K-S museon intendentti Erkki Fredriksson elokuussa 1998. Tarkastin paikan 31.8.1998. Mukana oli K-S museon intendentti Olli Lampinen sekä museon tp. henkilökunnasta Niina Toiviainen ja Mari Vuorinen. Kyseessä on lapinraunio-tyyppinen rökkiö. Rökkiö sijaitsee parikymmentä metriä Päijänteestä kohoavan pienen kallionyppylän laella. Kallio on suurimmaksi osaksi sammalpeitteinen. Rökkiö on kooltaan n. 550 x 350 cm ja korkeudeltaan max. 30 cm (korkein kohta keskiosassa). Mitat on otettu rökkiön "alkuperäisiltä" vaikuttavien rajojen mukaan, rökkiöstä vierineitä tai heiteltyjä kiviä on jonkin verran laajemmalla alueella. Rökkiö on sammalpeitteinen. Se vaikuttaa selkeästi suorakaiteen muotoiselta, vaikka selviä reunakiveyksiä ei sammalen alta voikaan erottaa. Rökkiön kivet ovat pyörityneitä, halkaisijaltaan lähinnä 20-30 cm. Poistin yhdestä kohtaa kämmenen kokoisen palan sammalta kivien välistä kiviä siirtämättä. Alta paljastui 5 cm paksuinen humuksen ja noen sekainen kerros. Tämän alapuolella oli punertavaa hiilihippuja sisältävää hiekkaa. Paikalta on puiden varjostamaa näköalaa koilliseen Päijänteen Turanlahdelle. Tekstiilikeraaminen taso alueella on karkeasti 86-87 m (ei tarkkaan tunnettu). Siten ainakin varhaismetallikauden alussa kohta on sijainnut luoteeseen pistävän niemen pohjoisosassa. Ympäristö on kallioista moreenimaata, mänty- ja sekametsää. Aivan lähituntumassa ei näytä olevan esihistoriallisille asuinpaikoille sopivaa aluetta. Paikasta 850 m pohjoiseen sijaitsee jo sata vuotta tunnettu Siikasalmen eli Turan lapinraunio (JMLK n:o 1; inv. 1987:18).

Rökkiö vaikuttaa lähes täysin koskemattomalta. Ainakaan ryöstetyille rökkiöille ominaista "kraateria" siinä ei ole. Myös rökkiön lähiympäristö on rakentamatonta metsää. Lähin kesämökki on noin 100 m luoteeseen, mutta ei näköyhteydessä rökkiöön.

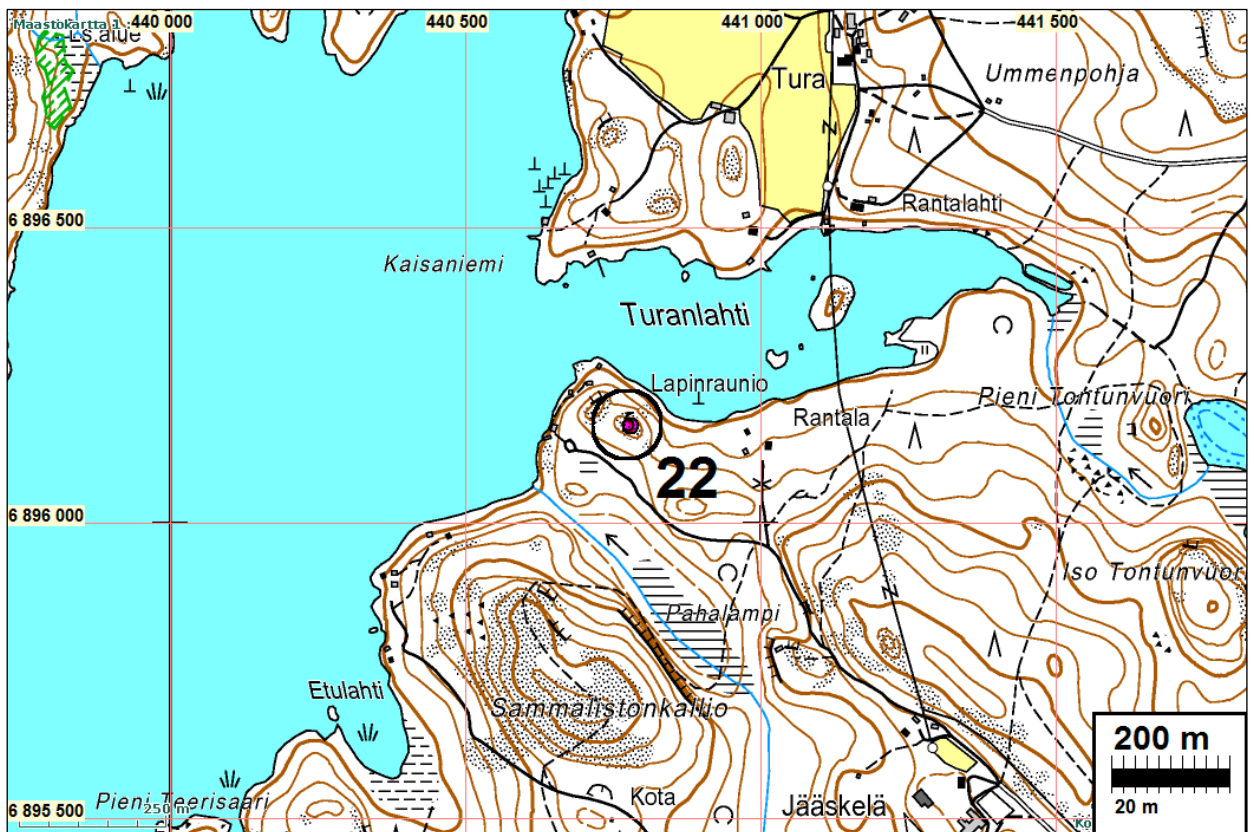
Tarkastin myös 60 m luoteeseen sijaitsevan topografialtaan vastaavan kallionyppylän. Rökkiöksi nimettävää kiveystä en tästä paikasta löytänyt, mutta kumppareen laen luoteisrinteellä, pienessä notkelmassa oli runsaasti kiviä paksun sammalkerroksen alla, muutama pisti esiin sammalen alta. On mahdollista että kyseessä ovat tuhotun rökkiön jäännökset. Alueella on kaavoitus vireillä. Keski-Suomen museo ilmoittaa rökkiöstä kaavoittajalle.

Jussila & Sepänmaa 2012:

Jussila:

Paikka on kallionnyppylän lakitasanteella - joka ei ole tasainen vaan mättäinen, lähes täysin maan peitossa, kasvaen turvetta varpua ym. normaalia metsäkasvillisuutta. Paikalle tultaessa en nähnyt mitään mikä viittasi edes etäisesti röykkiöön - vain normaalia tasaista metsämaata. Jos olisin tullut paikalle ilman ennakkotietoa, en olisi noteerannut paikkaa mitenkään. Mitään mikä voisi viitata mihinkään arkeologia kiinnostavaan ei ole näkyvissä. Sepänmaa vaikutti itsekkin hieman hämmästyneeltä ja ihmetteli paikan "vaatimattomuutta". Hän muisteli, että v. 1998 pintakasvillisuutta - turvetta - olisi ollut poistettuna kohdalta ja että turpeen alla olisi ollut röykkiöltä vaikuttavaa kiveystä ja että paikka olisi ollut "selvä". Nyt emme edes tallaamalla hahmottaneet turpeen alla selvää röykkiökiveystä - kiviä ja kivikoa on maastossa joka paikassa ihan luontaisestikin. Paikan status jäi nyt avoimeksi. Tämän kaltaisilla paikoilla on luontaisesti maan pinnassa kiviä, aaltojen (Muinais-Päijänne) ja jään rikastamana ja mineraalimaasta esiin puhdistamana. Itse epäilen tokko paikalla on yhtään mitään ja millä perusteella olisi, kun röykkiöpohjan saisi ehkä aikaiseksi lähes missä vain turvetta poistamalla ja kivistä maata sopivasti paljastamalla. Hiiltä on joka paikassa luontaisesti metsäpalojen jäljiltä. Jos paikalla on röykkiöpohja/röykkiö, niin se on sikäli huolestuttavaa, että tällaisia ei voi mitenkään inventoinneissa löytää - edes maata esiin turpeesta kuorimalla.

Ehdotan harkittavaksi paikan statusta.





Oletetun röykkiön maastoa, Paikalla missä röykkiön pitäisi kallion laella sijaita

JYVÄSKYLÄ 23 KUOREKALLIO

Mjtunnus: 180010023

Rauh.lk: 2

Ajoitus: varhaismetallikautinen

Laji: tunnistamaton: röykkiö

Koordini: N: 6898 057 E: 444 362 Z: 95

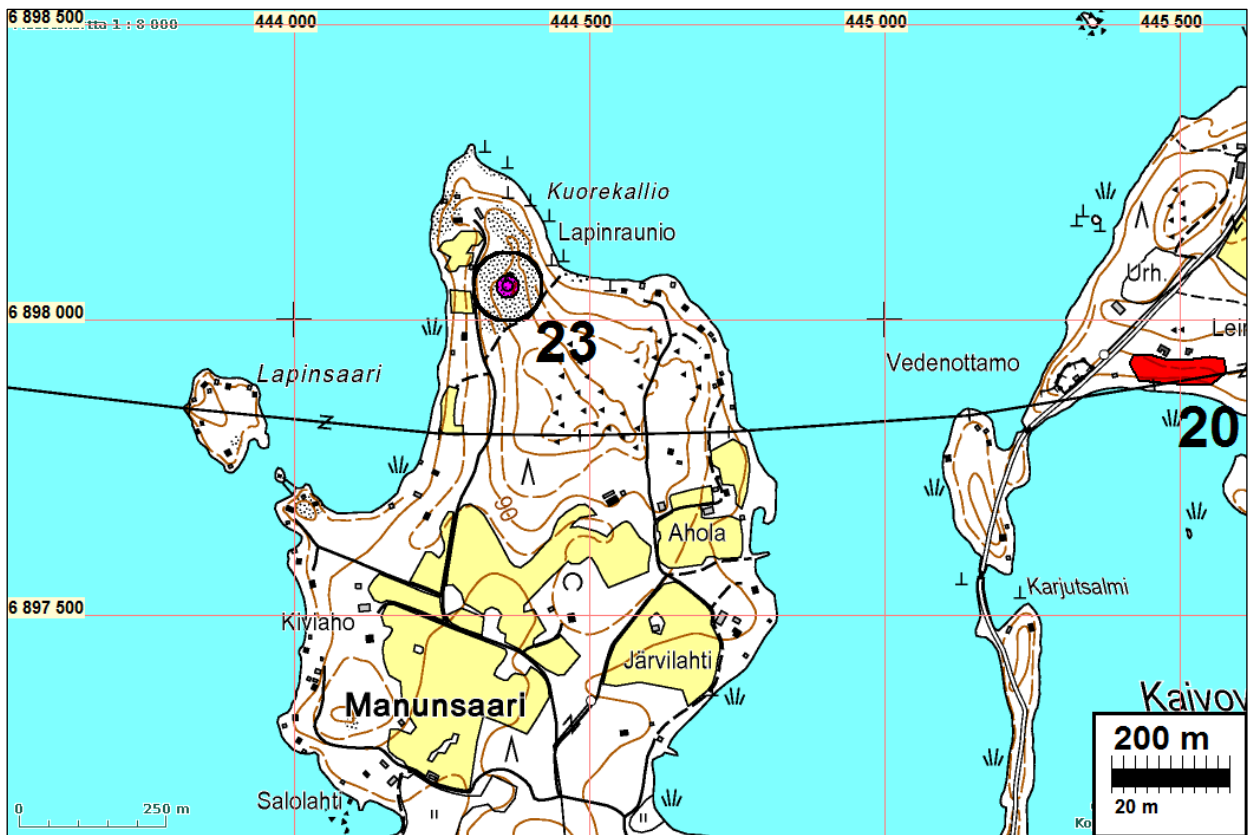
X: 6900 950 Y: 3444 510


Tutkijat: Sepänmaa T 1997 tarkastus

Sijainti: Paikka sijaitsee Jyväskylän kirkosta 10.2 km E

Huomiot: Matala, pienehkö lapinraunio. N. 2 x 2,5 m, kork. 20 cm. Tasalakinen. "Tarhamaisia" rakenteita.

Paikkaa ei tarkastettu inventoinnissa v. 2012.





JYVÄSKYLÄ 25 PUUPPOLA RÄSSÄLÄ 1

Mjtunnus: 180010014

Ei kuulunut tutkimusalueeseen 2012

Rauh.lk: 2

Ajoitus: kivikautinen

Laji: asuinpaikka

Koordin: N: 6913 431 E: 433 126 Z: 101 ±1 m

X: 6916 330 Y: 3433 270

Tutkijat: Jussila T 2006 inventointi

Löydöt: KM 36146, 1 g, 1 kpl, kvartsiesine, Jussila T 2006, diar. 6.11.2006, pellostä, pieni kaavin, 17 x 12 x 4 mm. :2, 57 g, 6 kpl, kvartsi-iskoksia, pellostä.

Sijainti: Paikka sijaitsee Jyväskylän kirkosta 12 km N, Puuppolan Lehesjärven luoteisrannalla, Rässälän talon kaakkoispuolella peltorinteen keskellä. Muinj .rekisterissä nimellä Peltola.

Huomiot: Jussila & Sepänmaa 2006: Kynnöspellossa (runsaiden sateiden jälkeen) havaittiin suppealla alalla runsaasti kvartseja, joista osa poimittiin talteen. Paikan rajausta perustuu löytöjen levintään pellon pinnassa.

Kartta s. 35

JYVÄSKYLÄ 26 PUUPPOLÄ RÄSSÄLÄ 2

Mjtunnus: 180010014 Ei kuulunut tutkimusalueeseen 2012
 Rauh.lk: 2

Ajoitus: kivikautinen
 Laji: asuinpaikka

Koordin: N: 6913 491 E: 433 266 Z: 98 ±1 m
 X: 6916 390 Y: 3433 410

Tutkijat: Jussila T 2006 inventointi

Löydöt: KM 36147, 3 g, 2 kpl, kvartsi-iskoksia, Jussila T 2006, diar. 6.11.2006, pellostä, toinen iskos epäm, toinen hieno - saattaa olla esineen katkelma.

Sijainti: Paikka sijaitsee Jyväskylän kirkosta 12 km N, Puuppolan Lehesjärven luoteisrannalla, Rässälän talon kaakkoispuolella olevassa laakeassa niemikkeessä, rantamökin lounaispuolella. Muinj rekisterissä nimellä Peltola.

Huomiot: Jussila & Sepänmaa 2006: Paikalta löydettiin kuivasta ja tuoreehkosta kynnöksestä pari kvartsia. Olosuhteet huomioiden paikalla on mitä todennäköisimmin kivikautinen asuinpaikka rannan kupeessa olevalla tasanteella. Paikkaa ei voitu luotettavasti tarkastaa uudestaan pellon ollessa märkä.

Kartta s. 35

JYVÄSKYLÄ 27 PUUPOLA SALMELA

Paikka puuttuu muinaisjäännösrekisteristä (v. 2012)

Mjtunnus: 0 Ei kuulunut tutkimusalueeseen 2012
 Rauh.lk: 2

Ajoitus: kivikautinen
 Laji: asuinpaikka

Koordin: N: 6913 971 E: 434 136 Z: 100 ±1 m
 X: 6916 870 Y: 3434 280

Tutkijat: Jussila T 2006 inventointi

Löydöt: KM 36148:1, 3 g, 1 kpl, kvartsisesine, Jussila T 2006, diar. 6.11.2006, kaapimen katkelma, 30 x 11 x 8 mm. :2, 176 g, 14 kpl, kvartsi-iskoksia, pellostä, joukossa eri kokoisia pienehköjä ytimiä.

Sijainti: Paikka sijaitsee Jyväskylän kirkosta 12,5 km N, Puuppolan Lehesjärven koillisrannalla, peltorinteessä Salmelan talon etelä- ja lounaispuolella.

Huomiot: Jussila & Sepänmaa 2006: Paikalla havaittiin rypsin sänkipellossa runsaasti kvartseja. Paikan rajausta on tehty löytöjen levinnän perusteella. Paikkaa ei ole merkitty Muinaisjäännösrekisteriin!

Kartta s. 35

JYVÄSKYLÄ 29 ILMOLAHTI

Mjtunnus: 1000008615

Ei kuulunut tutkimusalueeseen 2012

Rauh.lk: 2

Ajoitus: kivikautinen

Laji: asuinpaikka

Koordin: N: 6890 140 E: 439 684 Z: 97 ±2 m
X: 6893 030 Y: 3439 830

Tutkijat: Jussila & Sepänmaa 2006 inventointi

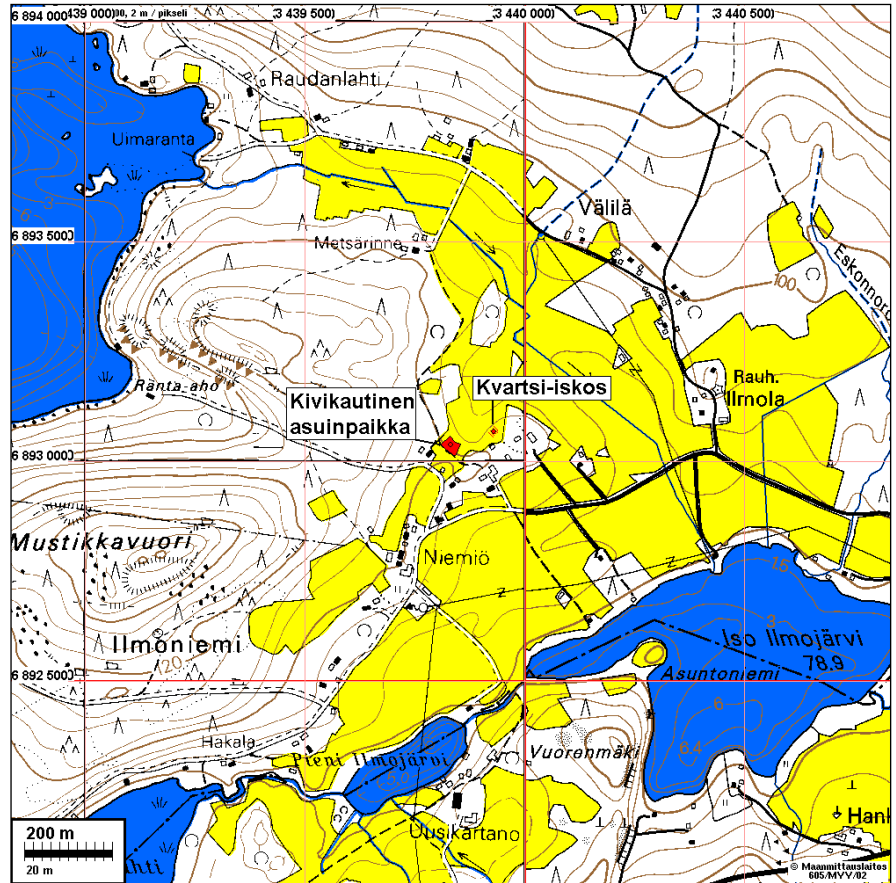
Löydöt: KM 36151:1, 9 g, 1 kpl, kvartsikaavin, Jussila T 2006, diar. 6.11.2006, pellostä, ehjä pyöreäteräinen kaavin, 30 x 23 x 10 mm. :2, 5 g, 3 kpl, kvartsi-iskoksia, pellostä. :3, 23 g, 1 kpl, kvartsi-iskoksia, pellostä, muista löydöistä erillään n. 80 m länteen.

Sijainti: Paikka sijaitsee Oravasaaren länsiosassa, Ilmolahdessa, Päijänteen Ilmolahden pohjukasta n. 980 m koilliseen, Niemiön talosta n. 220 m koilliseen, Röntäahoon menevän tien mutkan kohdalta koilliseen olevan peltoharjanteen laen koillispuolisella rinteellä.

Huomiot: Jussila & Sepänmaa 2006: Paikalla on mäen laki ja kapea harjannemainen lakitasanne - muinainen kapea kannas n. 5000 eKr., joka on osin peltona. Tasanteen pohjoisreunalla kulkee tilustie. Maaperä paikalla on hiekka. Peltorinteestä, tasanteen koillispuolelta, löytyi kohdalta missä rinne loivenee, tasanteen reunalta n. 20 m kvartsikaavin ja n. 10 m säteellä siitä muutama iskos. Pelto oli paikalla käydesämme kynnettyinä mutta kuiva. Yksittäinen kvartsi löytyi tästä päälöytöpaikasta n. 80 m länteen pellon laelta. Tarkastimme alueen kynnetyt pellot perusteellisesti, mutta tämä paikka oli ainoa missä havaitsimme kvartseja. Havainnointimahdollisuudet eivät olleet kovin hyvät, koska vaikutti siltä, että kyntöjen jälkeen ei ollut satanut runsaammin, niin että löydöt olisivat kunnolla peseytyneet esiin.

Tästä löytöpaikasta n. 120 m koilliseen on pellossa runsaasti tiilenkappaleita ja tiilimurskaa suppealla alalla. Paikalla lienee ollut tiilitehdas tai sitten hajotettu tiilirakennus.

Karttaote v. 2006 raportista. Kartan koordinaatit ovat KKJ



JYVÄSKYLÄ 30 KAIJALANNIEMI

Mjtunnus: 179010001

Rauh.lk: 2

Ajoitus: kivikautinen ja historiallinen

Laji: asuinpaikka / kyläpaikka

Koordin: N: 6905 894 E: 434 069 Z: 95

X: 6908 790 Y: 3434 213

Tutkijat: Sepänmaa T 1987 inventointi

Löydöt: KM 22126, 1 kpl, kourutaltoa, Toivonen J., pellolta.

KM 23770:1, 1 kpl, liuskekärki, Sepänmaa Timo 1987, ilmeisesti suuren liuskekärjen teilmän katkelma. Mm. sahausjälkiä, pellolta inventoinnissa. :2, 1 kpl, kvartsiesine.

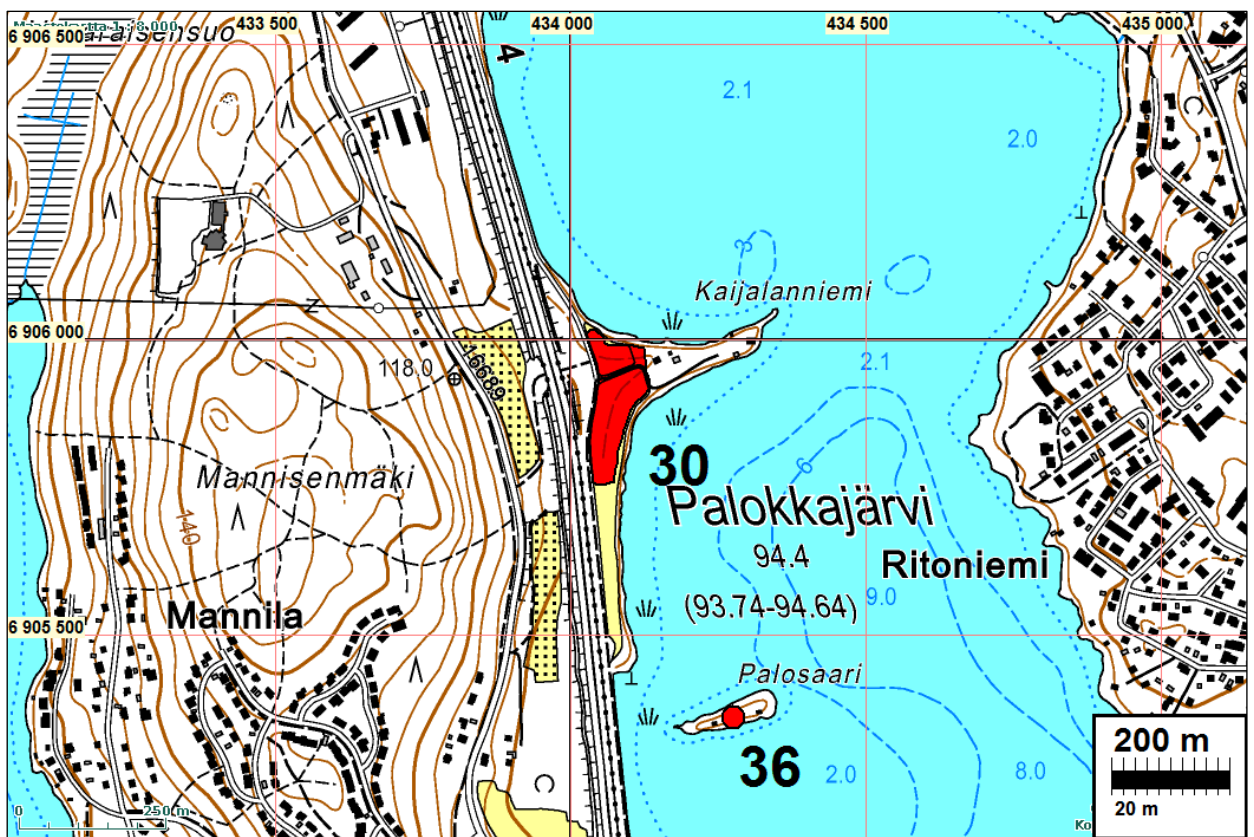
Sijainti: Paikka sijaitsee Jyväskylän kirkosta 4.3 km N, 4-tien itälaidalla.

Huomiot: Muinaisjäännösrekisteri: Kohde sijaitsee Palokkajärven länsirannalla, valtatie 4 ja rannan välillä olevan Kaijalanniemen tyvellä, pellolla. Vuoden 1987 inventointilöydöt (KM 23770:1-2) ovat niemen lounaispuolen tyveltä. Paikalta on löytynyt myös kourutaltoa (KM 22126), jonka löytäjä muistelee esineen löytyneen niemeen vievän tien pohjoispuoliselta pellolta. Lisäksi paikalta on löytynyt reikäkivi, joka on joutunut hukkaan.

Jussila & Sepänmaa 2012:

Uudet 1990 - 2000 -luvuilla tehdyt tiejärjestelyt ovat tuhonnet aluetta pahoin. Alueella on kiviakautinen asuinpaikka-alue, jonka laajuutta ei ole määritetty. Suuri osa kiviakautisesta asuinpaikasta näyttää tuhoutuneen viimeisen noin 15 vuoden aikana tehtyjen tietöiden vuoksi. Samalla alueella on 1600 - 1700 -luvuilla ollut Palokan kylä.

Jäänteitä sekä kiviakautisesta asuinpaikasta että Palokan historiallisesta kylästä on edelleen löydettävissä ja tutkittavissa 4-tien ja Palokkajärven välisellä ranta-vyöhykkeellä. Valtatien itäpuolella kulkevan kevyenliikenteenväylän ja valtatie välisen alue on täysin käännettyä maastoa missä ei muinaisjäännöstä voi olla. Rajaus etelään on osin keinotekoinen, "arvio", mutta pelto on siellä alavampaa kuin niemen tyven alueella.



Asuinpaikan eteläpäästä pohjoiseen. Oikealla on vanha ja loiva rantatörmä jonka päällä kiviakautista asuinpaikkaa.



Kylätontti kannaksen kohdalla ja siitä länteen. Suurin osa kylätontista lännempänä tiealueella.



Paikan pohjoisosaa, itään

Olk. pohjoisosaa koilliseen.





Ote Puuppolan isojakokartasta 1769 (E47 7)

JYVÄSKYLÄ 31 TAULUMÄKI KANKAANKATU 16

Mjtunnus: 179010002

Rauh.lk: 2

Ajoitus: kivikautinen

Laji: asuinpaikka

Koordin: N: 6903 178 E: 435 372 Z: 100

X: 6906 073 Y: 3435 517

Tutkijat: Sepänmaa T 1987 inventointi

Löydöt: KM 23769:1, 15,8 g, 3 kpl, kvartsi-iskoksia, Sepänmaa Timo 1987, diar. 15.10.1987, tienleikkauksesta inventoinnissa. :2, 0,6 g, 1 kpl, palanutta luuta, tienleikkauksesta inventoinnissa.

Sijainti: Paikka sijaitsee Jyväskylän kirkosta 1.7 km N, Taulumäen kirkosta 260 m koilliseen, Tourujokeen itään viettävän rantatörmän päällä, Kankaankadun pohjoislaidalla, Kankaankatu 16 -tontin itäpuolella olevalla rakentamattomalla alueella.

Huomiot: Kohteen nimi on muinaisjäännösrekisterissä muutettu alkuperäisestä "Kankaankatu 16":ksi. Tässä käytetään alkuperäistä nimeä.

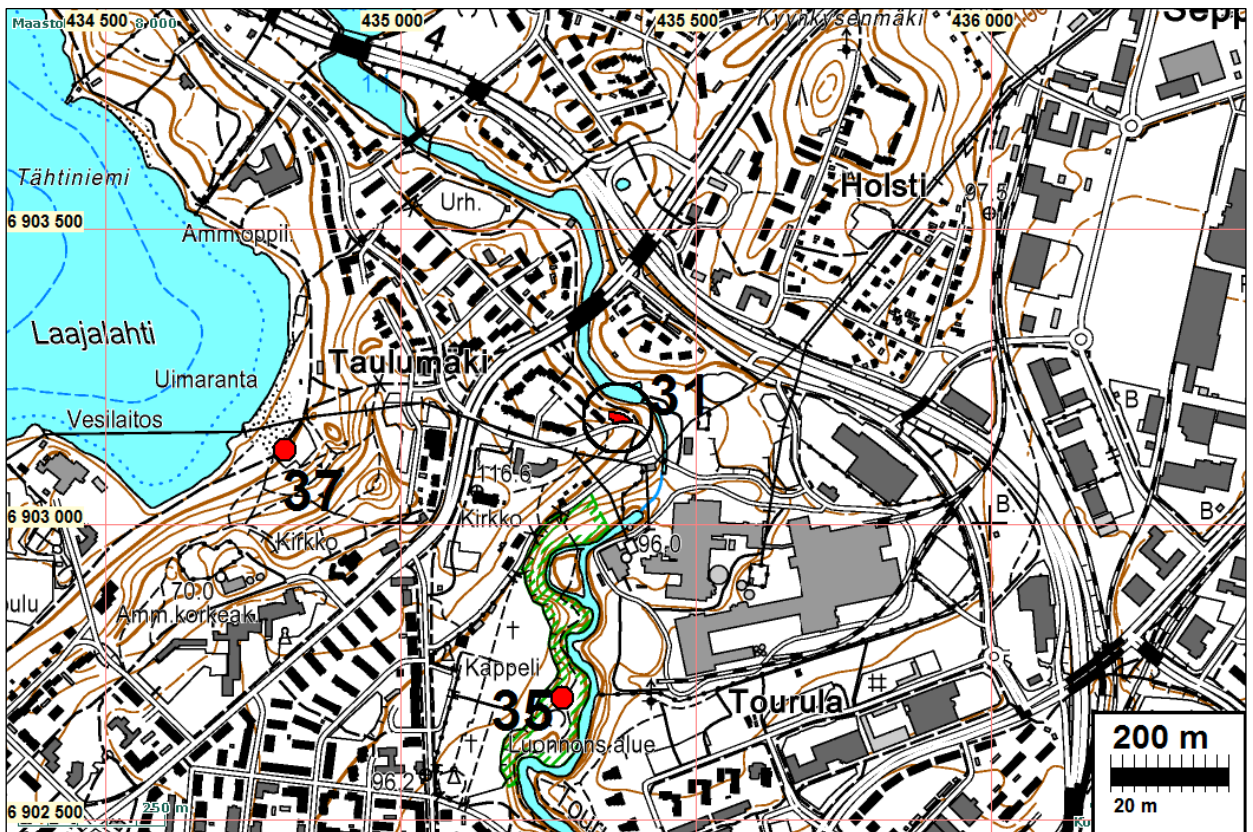
Muinaisjäännösrekisteri: Kohde sijaitsee Taulumäessä, Tourujoen rannalla, matalalla hiekka- ja moreeniharjanteella. Löydöt ovat tieleikkauksesta, Kankaankatu 16:n kohdalta, tien pohjoispuolelta. Kohde lienee tuhoutunut pääosaksi katua tehtäessä.

Sepänmaa & Jussila 2012:

Paikka tarkastettiin 17.10.12. Vuoden 1987 inventoinnissa kvartsi-iskoksia ja pahanutta luuta poimittiin tuolloin tuoreesta tienleikkauksesta. Vuonna 2012 paikka oli käytännössä samassa kunnossa kuin vuonna 1987. Tienleikkaus oli kasvanut lähes umpeen - löytöjä tms. ei havaittu.

Asuinpaikka on jo ennen löytymistään v. 1987 ollut paljolti tuhoutunut. Arviolta satakunta neliometriä paikasta lienee kuitenkin ehjää ja häiriintymätöntä. Maasto kivikkoista hiekkamoreenia.

Tieleikkaus Kankaankatu 16:n kohdalla. Inv 1987:7.



Idästä: asuinpaikkaa jäljellä tieleikkauksen takan kapealla alalla ennen talon pihaa.



Lännessä. Asuinpaikkaa tieleikkauksen takana.



JYVÄSKYLÄ 40 RONINMÄKI

Mj tunnus: 1000016000

Rauh.lk: 2

Ajoitus: historiallinen

Laji: maanmittauspiste (ns. Struven ketju)

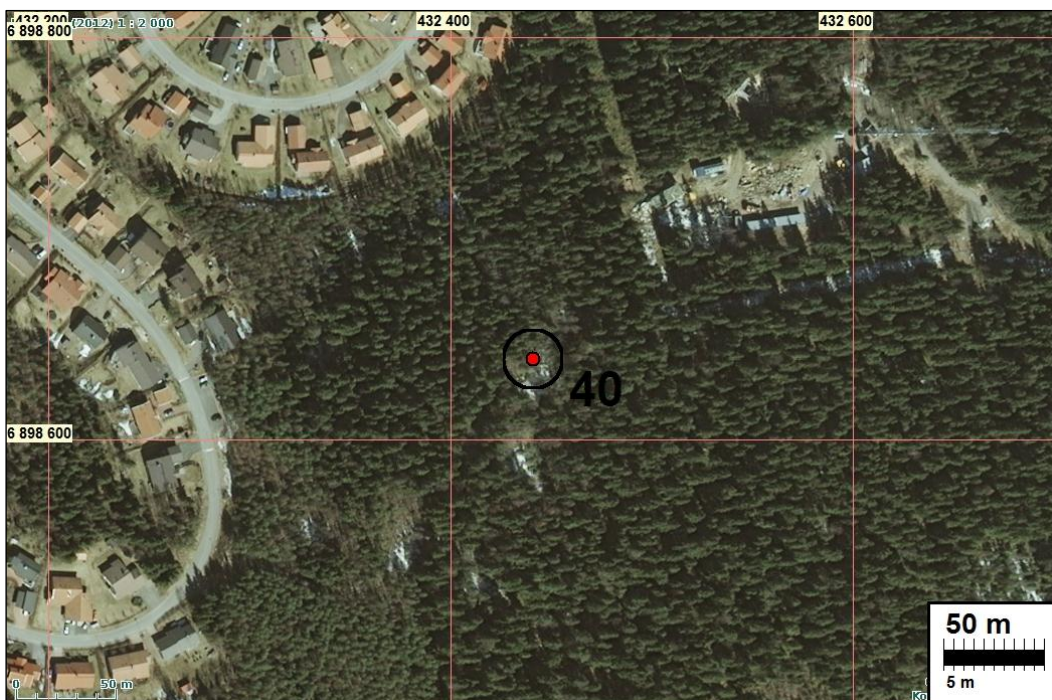
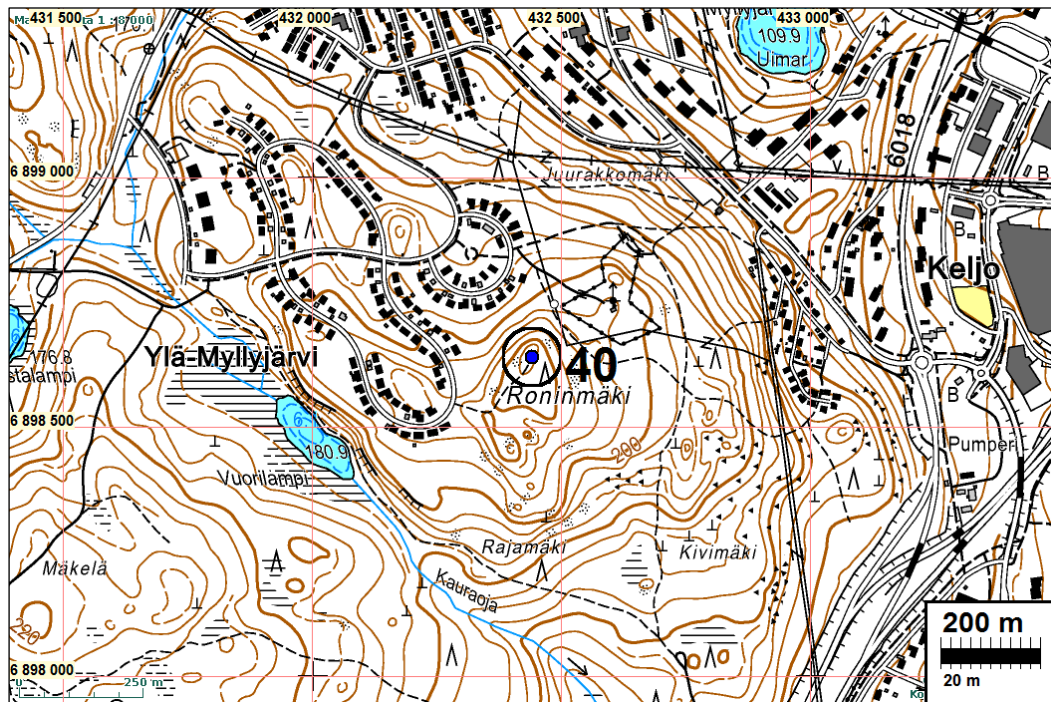
Koordin: N: 6898 640 E: 432 441
X: 6901 533 Y: 3432 584

Tutkijat: Anders Donner ja Alfred P 1889 inventointi, Alfred Petrelius 1890 inventointi, Pekka Tätilä 2009 inventointi

Sijainti: Paikka sijaitsee Jyväskylän kirkosta 3,8 km lounaaseen.

Huomiot: Muinaisjäännösrekisteri: Jyväskylän keskustan eteläpuolisella Roninmäellä isossa maan myötäisessä maakivessä on Struven ketjun maanmittauspiste vuodelta 1834. Kivessä on pultti, risti ja vuosiluku 1861 (venäläisten mittaukset?), samassa kivessä 30 cm:n päässä on myös topografisen toimiston merkki. Ympäristössä on varamerkkejä. Lähimmät mittauspisteet ovat Laajavuori 5 km, Ruuhimäki 25 km, Puolakka 33 km ja Vaaterinvuori 20,5 km. Kohteen ympäristö on metsäinen.

Paikkaa ei tarkastettu inventoinnissa v. 2012.



JYVÄSKYLÄ 41 KUOKKALA JOKIVARREN KOULU

Mjtunnus: 1000003580

Rauh.lk: 2

Ajoitus: historiallinen

Laji: asuinpaikka: torpat / valmistuspaikka louhos

Koordin: N: 6900 182 E: 437 726 Z: 82

X: 6903 075 Y: 3437 872

Tutkijat: Jussila & Sepänmaa 2012 inventointi, Miikka Kumpulainen/Keski- 2004 inventointi

Sijainti: Paikka sijaitsee Jyväskylän kirkosta 3,2 km itään. P

Huomiot: Muinaisjäännösrekisteri: Kohde käsittää kaksi rakennusta, jotka kuuluvat 1700-luvun sotilastorppaan (mm. Vanhan Jyväskylän karttakirja 1990). Talon (1) koordinaatit ovat N 6900209 E 437682. Kyseessä on 4,7 x 4,5 m kokoinen multapenkkitalo, jonka länsikulmassa on uuni/kiuas. Seinälinjat erottuvat maan päälle. Kiukaassa on voimakas palokerros. Talon (2) koordinaatit ovat N 6900189 E 437700. Kyseessä on 5 x 6,5 m kokoinen tulisijaton rakennuksen pohja, jonka sisällä n. 10 - 20 cm syvyydellä on seinälinjojen kohdalla palokerros. Talo 2 on myös multapenkkirakenteinen. Multapenkkien läpimitat ovat 1- 1,5 m.

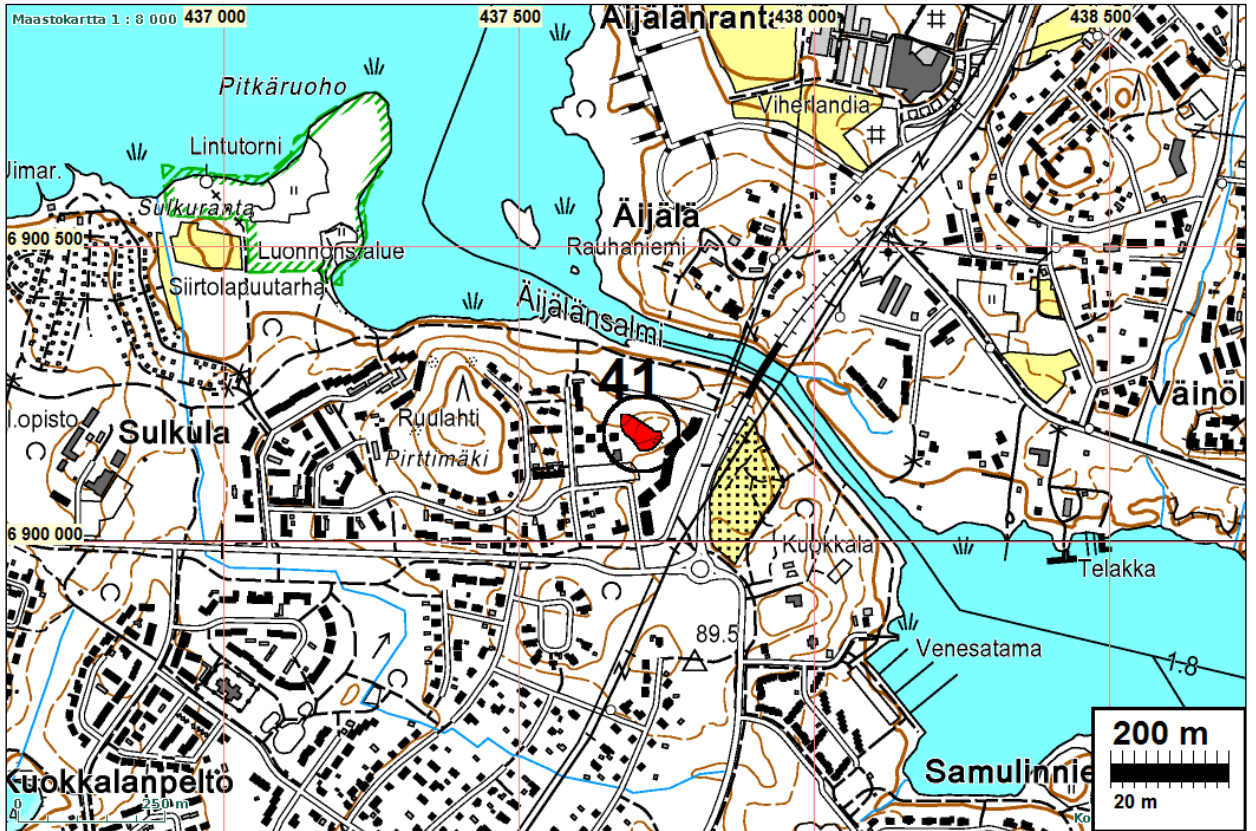
Sepänmaa & Jussila 2012:

Paikka tarkastettiin 17.10.12. Tuolloin havaittiin rakennuksenperusta (N 6900213 E 437688, aiemmin havaittu talo 1) ja tästä kolmisenkymmentä metriä itään noin kolmenkymmenen metrin matkalla vanhaa kivilouhosta.

Kivilouhoksen päällä kasvavien mäntyjen perusteella louhoksen ikä lienee ainakin sata vuotta. Aiemmin havaitun talon 2 perustuksia emme hahmottaneet. Mäen laella, ilmoitetun paikan tuntumassa on erilaista louhittua kiveä - louhosjätettä ja sinne jäänyt muutama kivipaasi maahan kaatuneina.



Vanhan kivilouhoksen syrjää.



Muinaisjännösrajaus sinisellä. Pohjoisin punainen pallo on rak perusta, siitä kaakkoon rakennuskiviä, louhosalue punaisella viivalla.



Louhosta



Louhoksen kaakkoiskulmaa, vasemmalla kallio poistettu nykyisen rakennuksen tieltä



Paikall jäänyt, louhoksesta irtoporattu rakennuskivipaasi.



Pohjoisrinnettä jossa rakennuksen perusta heti puiden takana olevalla aukiolla.



Pohjoisrinnettä jossa rakennuksen perusta

JYVÄSKYLÄ 42 OPINSAUNAN KIUAS

Mjtunnus: 1000001056

Rauh.lk: 2

Ajoitus: historiallinen

Laji: taide, muistomerkit: muistomerkit

Koordin: N: 6899 519 E: 439 672

X: 6902 412 Y: 3439 818

Tutkijat: Miikka Kumpulainen 2003 inventointi

Sijainti: Paikka sijaitsee Jyväskylän kirkosta 5,3 km itään.

Huomiot: Muinaisjäännösrekisteri: Kohde sijaitsee Haapaniemen kylässä, Haapasaaren eteläosassa. "Opinsaunan kiuas" on pyöreähkö, luonnonkivistä kasattu röykkiö (5 x 5 x 2 m), jota kiertää kettinkiaita. Lisäksi röykkiöön kuuluu kivilaatta, jossa selvitetään röykkiön historiaa. "Opinsaunan kiuas" on muinaismuistolain 2 § 7. momentin tarkoittama muistomerkki, jonka ovat pystyttäneet Jyväskylän seminaarista valmistuneet opettajat vuosina 1867 - 1937. "Opettajilla oli tapana retkeillä kesäkuun alkupäivinä Haapasaaren. Symbolisena eleenä raskaan opiskelunsa päätteeksi opettajat kantoivat omat kivensä "Opinsaunan kiukaaseen". Röykkiöön kerätyi yli 4000 kiveä.

Paikkaa ei tarkastettu inventoinnissa v. 2012.





JYVÄSKYLÄ 43 VAATERINVUORI

Mjtunnus: 1000015999

Rauh.lk: 2

Ajoitus: historiallinen

Laji: maanmittauspiste (ns. Struven ketju)

Koordin: N: 6882 953 E: 445 714 Z: 226

X: 6885 839 Y: 3445 863

Tutkijat: Anders Donner ja Alfred P 1889 inventointi, Alfred Petrelius 1890 inventointi, Pekka Tätilä 2009 inventointi

Sijainti: Paikka sijaitsee Jyväskylän kirkosta 21,6 km kaakkoon.

Huomiot: Muinaisjäännösrekisteri: Vaaterinvuori on perinteinen rajapyykkipaikka, jonka laella on Struven ketjunmaanmittauspiste vuodelta 1834. Päämerkki on piste kivessä, jossa on myös geodeettisen laitoksen merkki (samassa kivessä on kolme rautapulttia). Ympäristön kivissä on varamerkkejä. Lähimmät mittauspisteet ovat Tamimäki 27 km, Oravivuori 20,5 km, Ruuhimäki 19,5 km ja Roninmäki 20,5 km. Vaaterinvuoren päällä on myös kiivilatomus, jonka kautta kulki aikoinaan Vaasan ja Mikkelin läänien raja, nykyään Jyväskylän ja Toivakan raja.

Paikkaa ei tarkastettu inventoinnissa v. 2012.

JYVÄSKYLÄ 44 TIKKAKOSKI SÄRKIMÄKI

Mjtunnus: 1000003581

Rauh.lk: 2

Ajoitus: historiallinen

Laji: asuinpaikka: talonpohjat

Koordin: N: 6921 985 E: 428 647

X: 6924 887 Y: 3428 789

Tutkijat: Miikka Kumpulainen 2004 inventointi. Jussila & Sepänmaa 2012 inventointi.

Sijainti: Paikka sijaitsee Jyväskylän kirkosta 21,3 km pohjoiseen.

Huomiot: Muinaisjäännösrekisteri: Puolustusvoimien maalla, Särkimäki -nimisen kohouman länsi- ja luoteispuolella on rakennusten jäännöksiä. Samaan pihapiiriin kuuluvat 7 x 7 m kokoinen rakennus Särkimäen päällä, ja sen vieressä sijaitseva epämääräinen mahdollinen aitan pohja. Särkimäen länsipuolella on toisen 5 x 8 m kokoisin talon pohja, jossa on 1 m paksuiset seinät ja 2 kellaria. Talon vieressä on mahdollinen perunakuoppa (1 x 1,5 m). Alueen ympärillä on n. 20 kaskiröykkiötä, ja pohjoisosassa 5 kpl kiviaitoja (yhteensä n. 200 m).

Jussila & Sepänmaa 2012:

Paikka tarkastettiin 16.10.-12. Alue sijaitsee Jyväskylän Luonetjärven lentokentän kiitoradan laskeutumis/nousulinjalla, joten se pidetään jatkuvasti puuttomana. Tästä johtuen alue on tiheää pensaikkoa, joka on lisäksi täynnä raivausjätettä. Alueella liikkuminen ja rakenteiden toteaminen on siksi hyvin hankalaa. Alue on hyvin kivikkoista moreenipohjaista aluetta. Mäen korkein lakialue on suurelta osin kalliota ja ohuen moreenikerroksen peittämää kalliota.

Tarkoituksena oli määrittää muinaisjäännösalueen rajat maanpinnalle näkyvien rakenteiden perusteella. Em. seikoista johtuen tämä ei inventoinnin yhteydessä täysin onnistunut. Tarkempi rajausta vaatisi mm. alueen raivaamista. Topografisten seikkojen perusteella alue voidaan kuitenkin rajata mäkinpylylälle, jolla raivausröykkiöiden alaraja on noin 187 m mpy. (karkeasti Supra-akvaattisen alueen alaraja). V. 1801 "Tikkamannisen" tiluksia kuvaavalla isojaon toimituskartalla ei tälle alueelle ole merkitty asutusta ei myöskään v. 1845 pitäjänkartalla.

Havaitut rakenteet:

N E

6921986 428647 Rakennuksen perusta jossa uunin raunio 5*4 m

6921895 428662 Raiv röykk. 3*2*1 m

6921904 428666 Raiv röykk. 3*5 m

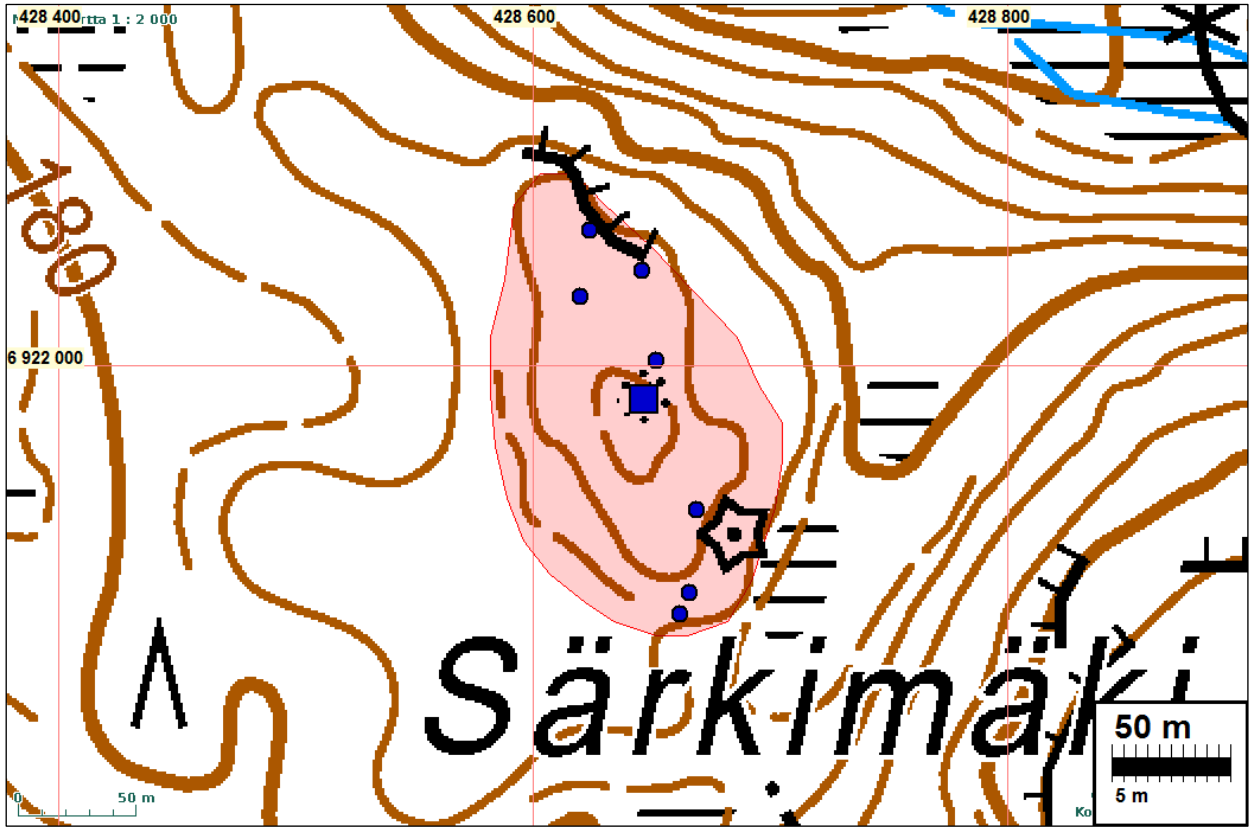
6921939 428669 Raiv röykk. 2,5*6 m

6922002 428652 Lähde 2*3 m

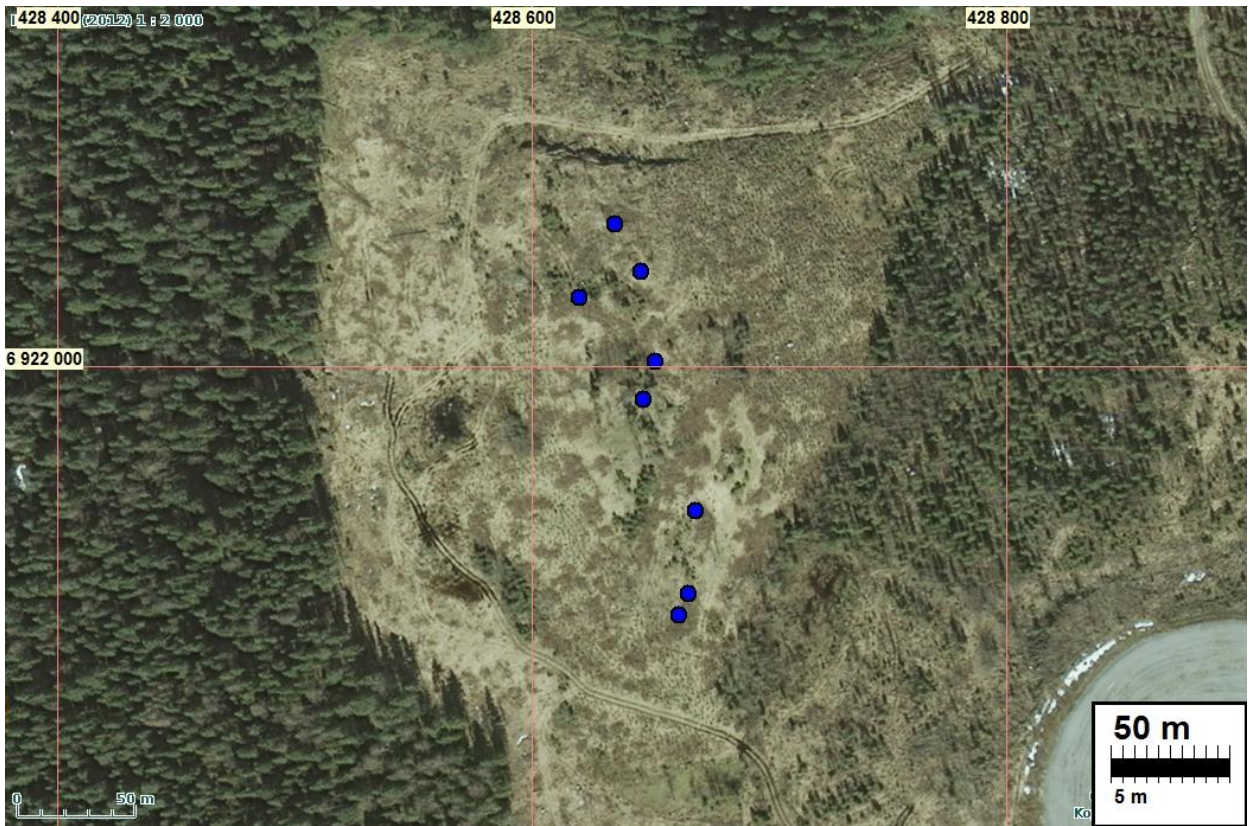
6922040 428646 Raiv röykk. 3*3*1 m

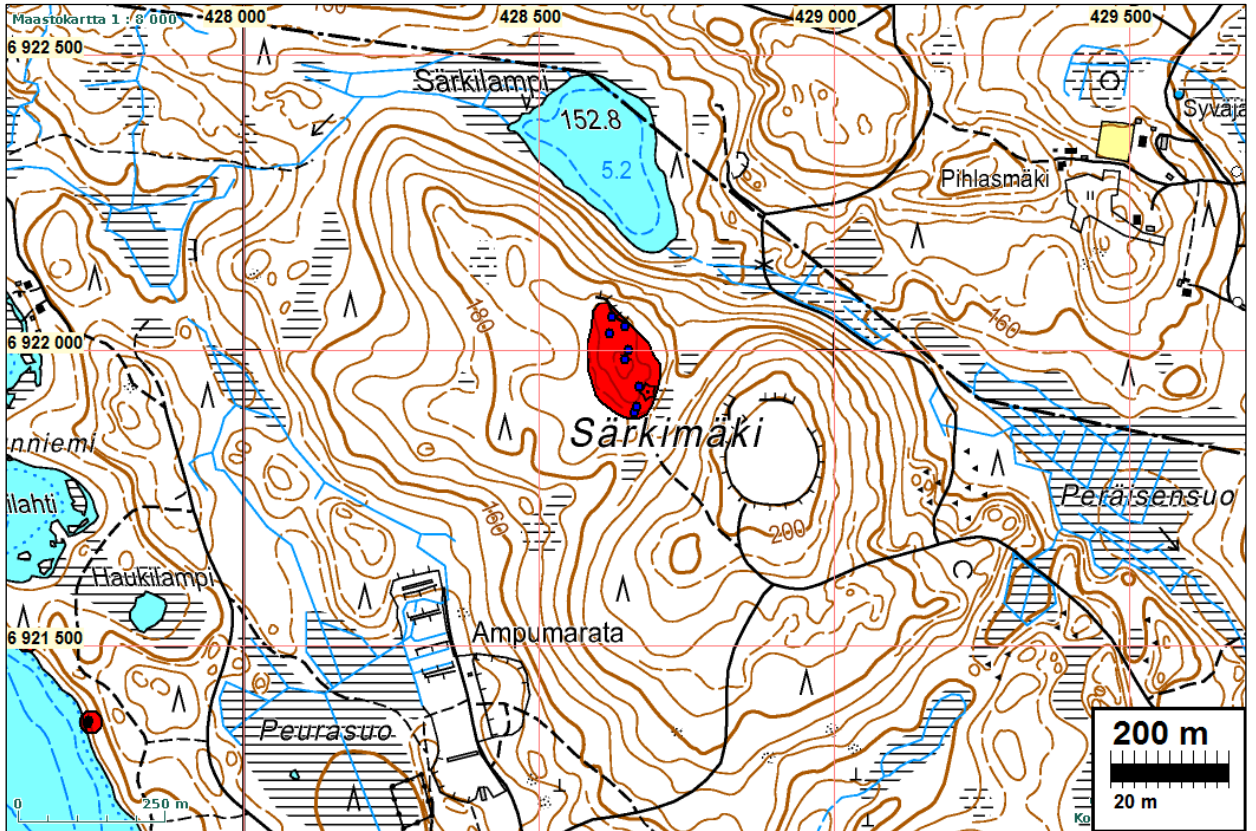
6922057 428624 Raiv röykk. 2*2 m

6922029 428620 Raiv röykk.



Havaitut kivirauniot sinisellä. Kiukaansija sininen neliö.





Kartta 1801 (E42 e2/1-6) Luonetjärven pohjoisosa (Tikkamannisen maita). Särkimäen sijainti piirretty päälle sinipunaisella ympyrällä.



Mäen lakea pohjoiseen. Kiukaan jääne männyn takana. Heinän ja pusikon peittämänä (alla)



Laen maastoa etelään kiukaan eteläpuolelta



Raivausröykkiö laen itäreunalla.

Pusikon peittämä raivausröykkiö



JYVÄSKYLÄ 78 KAUNISHARJU

Mjtunnus: 180010019

Rauh.lk: 2

Ajoitus: ajoittamaton

Laji: hautaus: röykkiö (?)

Koordin: N: 6904 165 E: 443 592 Z: 85

X: 6907 060 Y: 3443 740

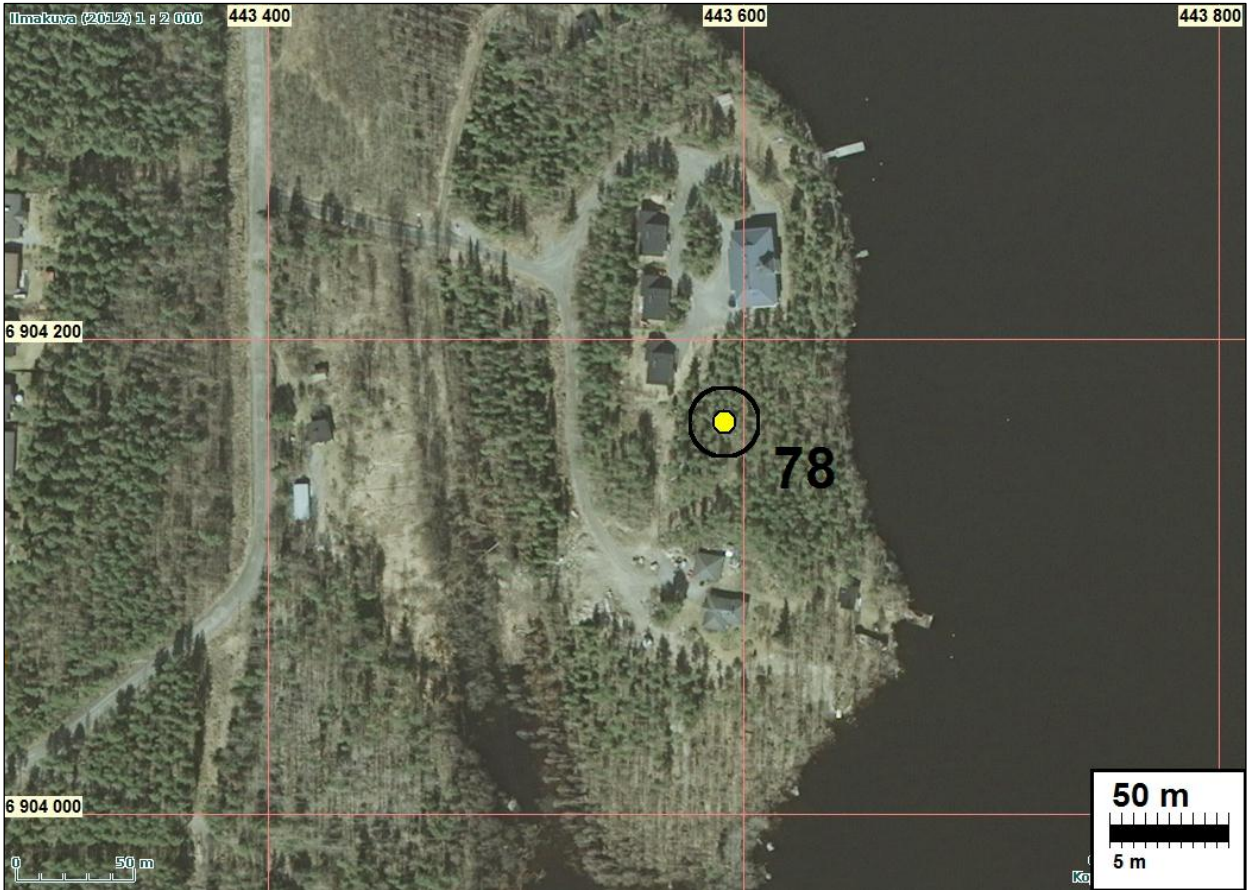
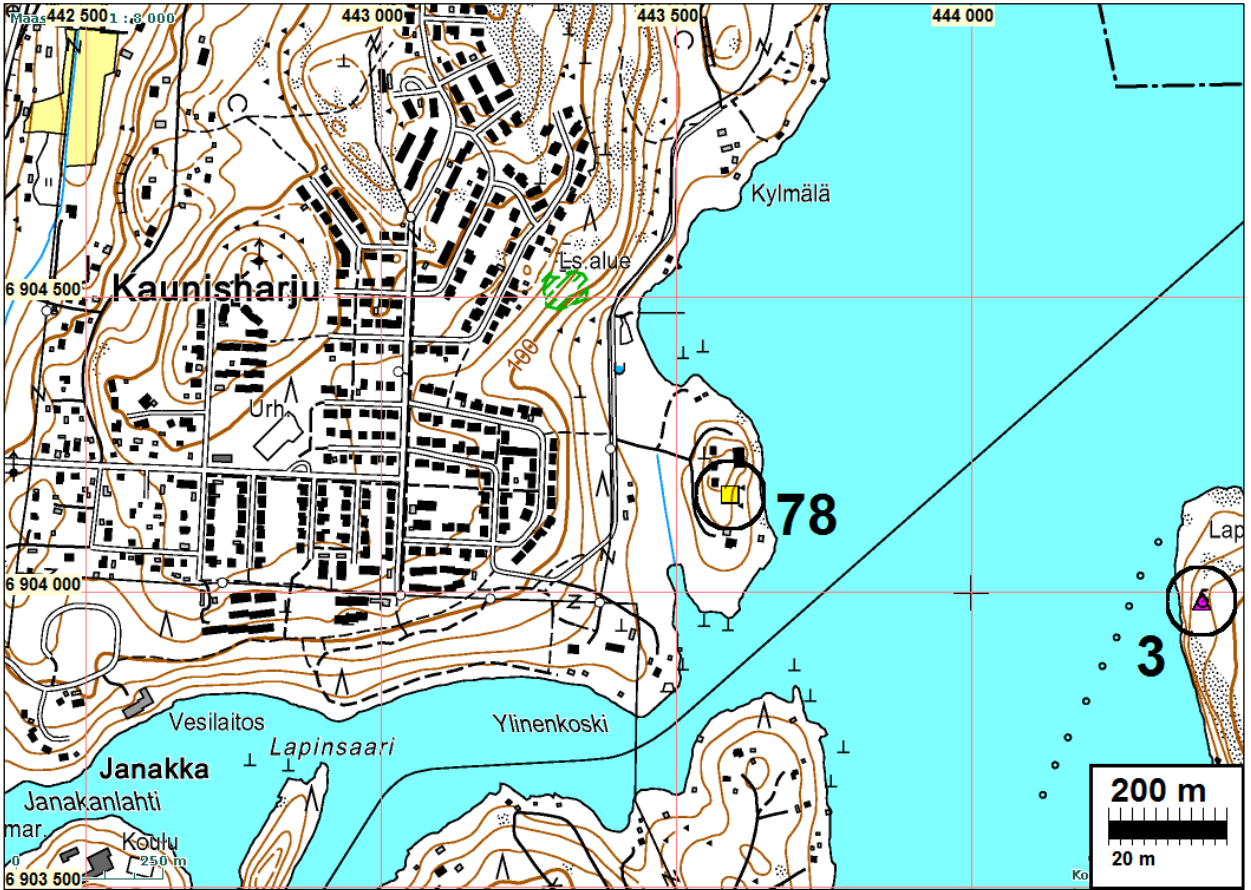
Tutkijat: Sepänmaa T 1987 inventointi, Kumpulainen tarkastus 2008

Sijainti: Paikka sijaitsee Jyväskylän kirkosta 9.2 km E

Huomiot: Sepänmaa 1987: Ilm. luontaista kiveyksen tapaista kivikossa. Pyöreä, halk. 4 m, kork. 30 cm, kalliopohjalla.

Muinaisjäännösrekisteri:

Kohde sijaitsee Leppäveden länsirannalla, Ylisenkosken niskalta noin 0,4 km pohjoiskoilliseen olevan kallion/moreenikumpareen itärinteellä, noin 40 m päässä Leppäveden rannasta. Röykkiö on pyöreä, läpimitaltaan noin 4 m ja korkeudeltaan noin 0,3 m. Röykkiö on koottu kalliopohjalle. Ympäristö on hyvin kivikkoista ja röykkiötä on vaikea erottaa kasvillisuudelta. Kyseessä saattaa inventoijan mukaan olla myös luonnonmuodostuma. Paikalta on hyvä näkyvyys Leppävedelle. Paikkaa ei tarkastettu inventoinnissa 2012.



JYVÄSKYLÄ 82 CYGNAEUKSENPUISTO

Mjtunnus: 100007370

Rauh.lk: 2

Ajoitus: historiallinen

Laji: kirkkorakenteet: kirkonpaikat

Koordin: N: 6901 360 E: 434 594 Z: 99

X: 6904 254 Y: 3434 738

Tutkijat: Auli Tourula/Keski-Suomen 2002 koekaivaus

Sijainti: Paikka sijaitsee Jyväskylän kirkosta 0,3 km lounaaseen.

Huomiot: Muinaisjäännösrekisteri: Jyväskylän kappeliseurakunnan ensimmäinen kirkko rakennettiin vuosien 1660 ja 1680 välisenä aikana. Perimätiedon mukaan kirkko olisi rakennettu Jyväsjärven kaakkoisrannalle, Suuruspäänniemelle. Asiakirjalähteiden mukaan kirkko rakennettiin kuitenkin samalle paikalle kuin vuoden 1775 kirkko eli nykyisen Cygnaeuksenpuiston alueelle Jyväskylän keskustan ruutukaa-va-alueen lounaisosassa. Vuoden 2002 kaivaustutkimuksissa Cygnaeuksenpuistosta löydettiin kirkkorakennuksen kivijalka sekä kirkon ympärillä ollut hautausmaa.

Kartta s. 116

JYVÄSKYLÄ 112 TÖLSKÄ

Mjtunnus: 1000019117

Rauh.lk: 2

Ajoitus: ajoittamaton

Laji: palvonta: kuppikivi

Koordin: N: 6902 788 E: 442 047

X: 6905 682 Y: 3442 194

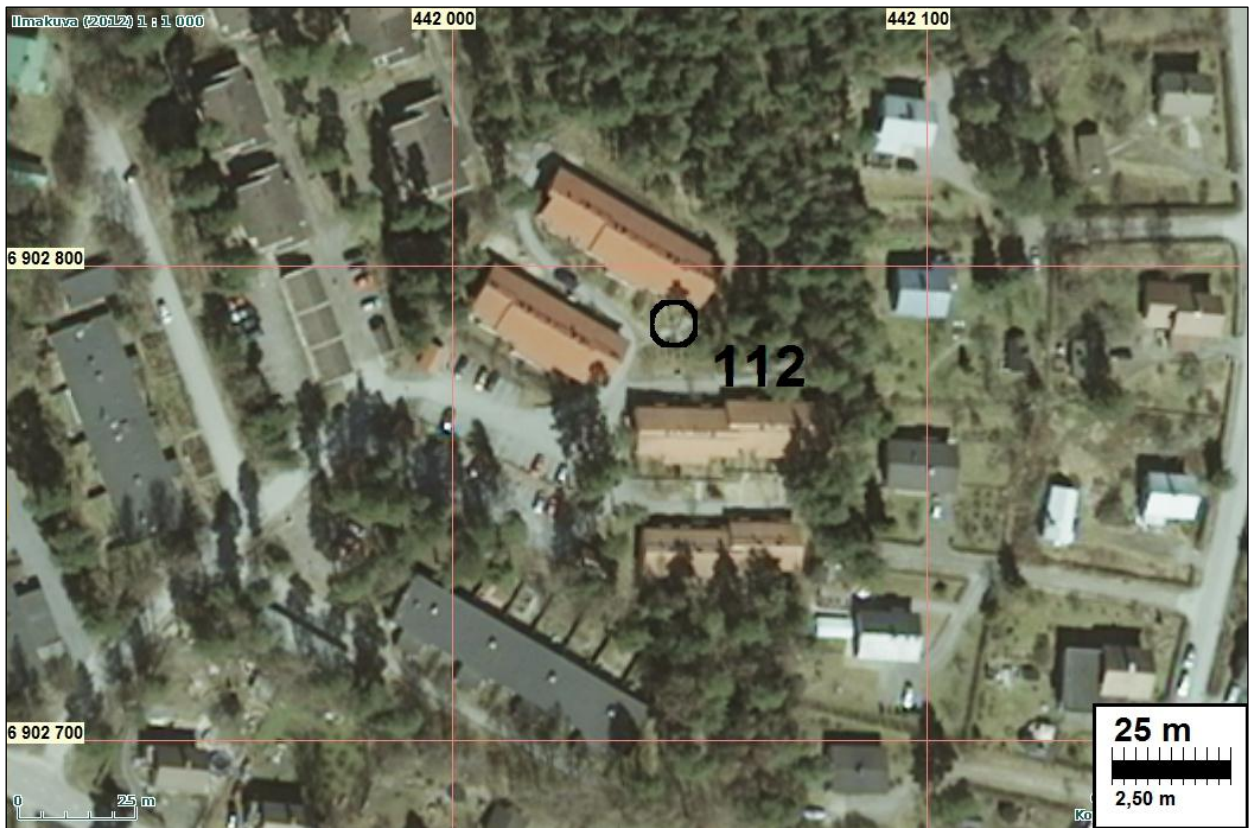
Tutkijat: Jussila & Sepänmaa 2012 inventointi

Sijainti: Paikka sijaitsee Jyväskylän kirkosta 7,4 km itään.

Huomiot: Muinaisjäännösrekisteri: Kalliopaljastuma rivitalon pihassa, jossa on 10 uhrikuppia. Kuppien halkaisijat vaihtelevat 9 - 12 cm välillä ja niiden syvyydet vaihtelevat 2 - 3,5 cm välillä. Kupit ovat paljastuneet sammaleen poistossa 2000 luvun alussa. Kupit ovat luultavimmin historialliselta ajalta ja liittyvät läheiseen Naiskosken keskiaikaiseen eräpaikkaan.

Sepänmaa & Jussila 2012:

Paikka tarkastettiin lokakuussa 2012. Kyseessä on selvä kuppikallio, joka on rakennustöiden yhteydessä osittain louhittu. Ei liene perusteltua syytä olettaa kohdetta keskiaikaiseksi, vaan rautakautiseksi. Kupit ovat rivitalon itäpään eteläseinämän vierellä.





Kupit pienemmässä kalliopaljas-
Tumassa talon parvekkeen
edustalla.



Kuppikallio – tutkimassa T. Jussila



JYVÄSKYLÄ 209 URTTI

Mjtunnus:

Rauh.lk: 2

Ajoitus: ajoittamaton

Laji: tunnistamaton: kivirakenne

Koordin: N: 6894 973 E: 435 738 Z: 92

X: 6897 864 Y: 3435 883

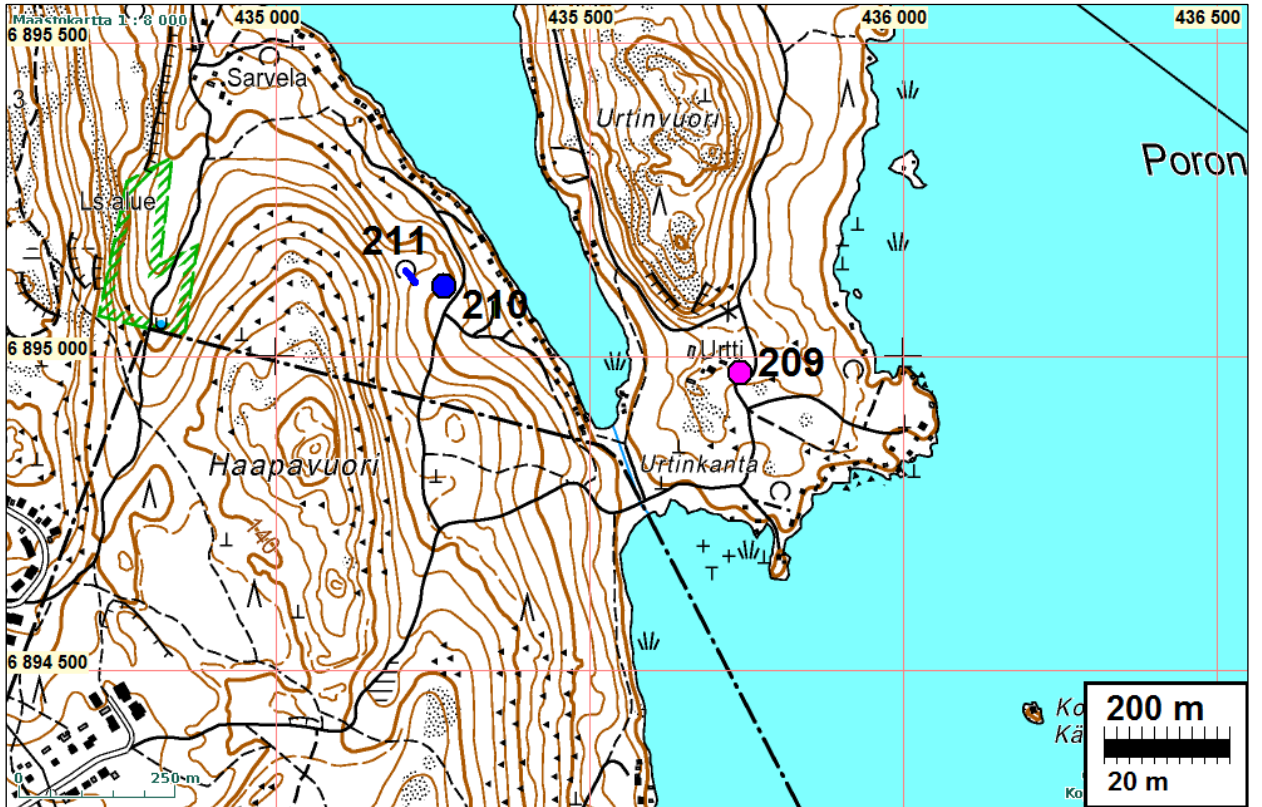
Tutkijat: Jussila & Sepänmaa 2012 inventointi

Sijainti: Paikka sijaitsee Jyväskylän kirkosta 6,7 km etelään, Päijänteen Murtoselän länsirannalla olevan Iso-Urtti -niemen eteläosassa, Urtin talosta noin 50 m itään.

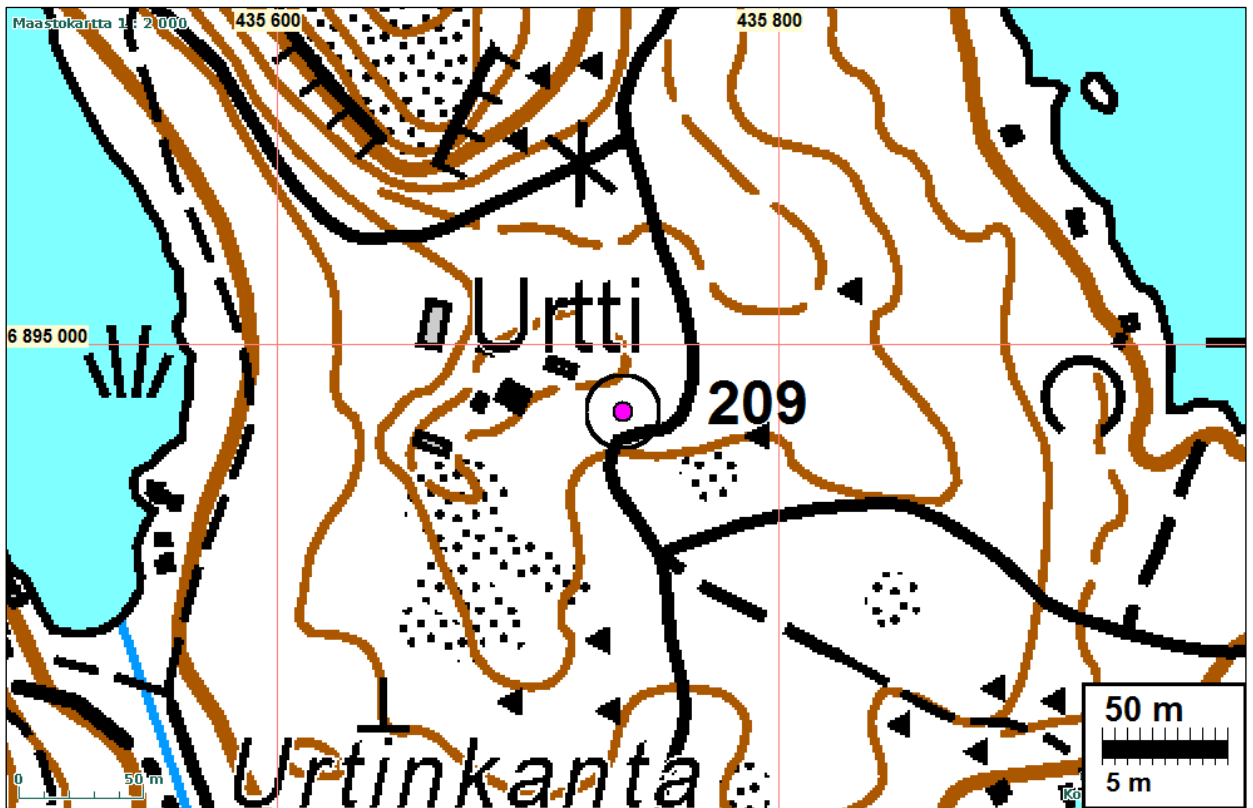
Huomiot: Jussila & Sepänmaa 2012:

Kyseessä on kehämäinen kiviröykkiö, halkaisijaltaan noin 4 m, korkeudeltaan max. n. 30 cm, joka sijaitsee osin kallio- osin moreenipohjalla, pienen nyppylän laella. Rinne laskee etelään ja varsinkin tällä sivulla on selvästi erottuva kehäkiveyksen kaltainen rakenne, minkä voi hahmottaa myös muissa ilmansuunnissa. Kiveyksen keskiosa on useita kymmeniä senttejä kuopalla. Kiveyksen keskellä oleva kuopanne on täynnä erilaista metalli- ja muuta jätettä.

Sekä rakenteeltaan, että topografialtaan kiveys muistuttaa purettua lapinrauniota, mutta yhtä hyvin kyseessä voi olla luontaiseen kivikkoon raivattu jätekuoppa. Viljelyksiin liittyvä raivausröykkiö ei ainakaan liene kyseessä, sillä aivan sen tuntumassa ei näytä olleen peltoa tms. Varhaismetallikautinen ranta (85 m:n taso) sijaitsee lähimmillään noin 100 m päässä eikä kiveys sijaitse myöskään varsinaisella näköalapaikalla, mitkä seikat eivät puolusta sitä, että kyseessä olisi lapinraunio eli varhaismetallikautinen hautaröykkiö. Tätä mahdollisuutta ei kuitenkaan voida sulkea pois ilman kaivaustutkimuksia.



Kiviraunion eteläreunaa länteen. Dokumentoimassa T Sepänmaa.



Röykkiötä kasvillisuuden peitossa
Yllä etelään, oik. länteen

JYVÄSKYLÄ 210 URTINPOHJA A

Mjtunnus:

Rauh.lk: 2

Ajoitus: historiallinen

Laji: aineksenotto: louhos

Koordin: N: 6895 111 E: 435 268 Z: 100

X: 6898 002 Y: 3435 413

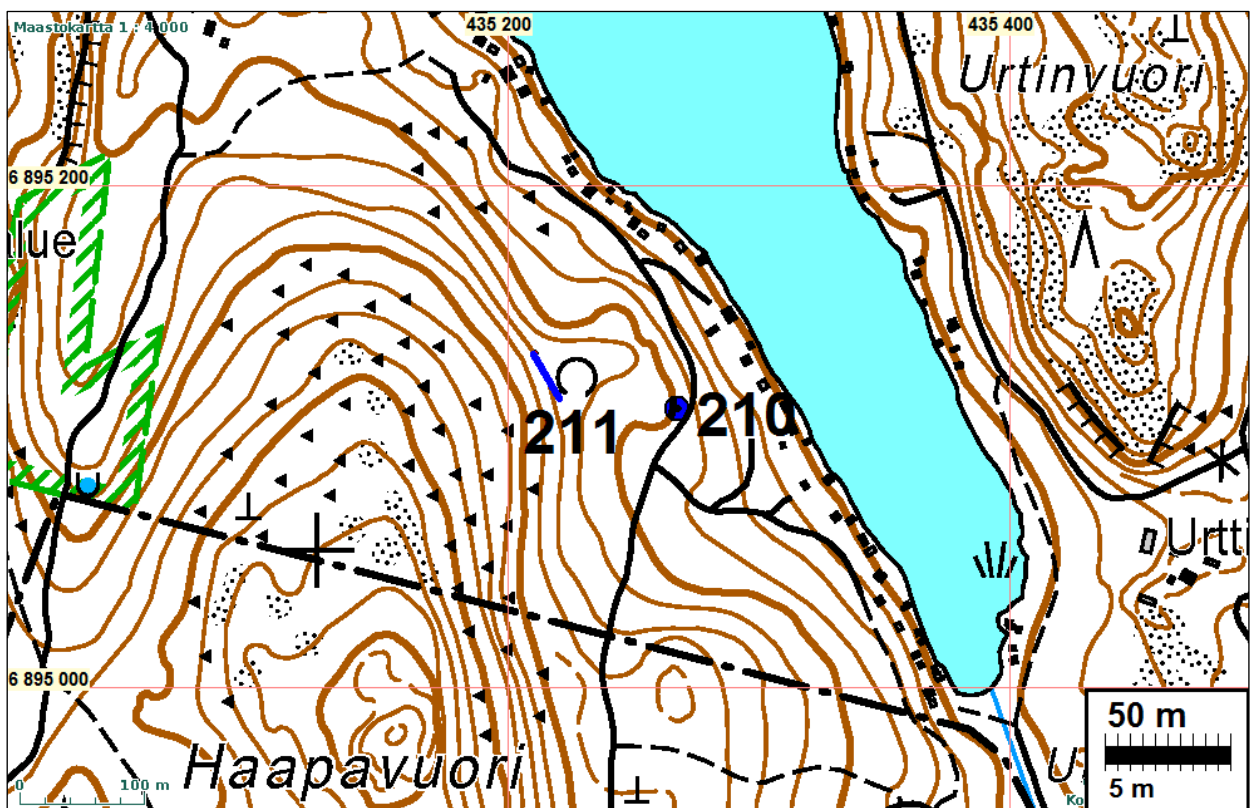
Tutkijat: Jussila & Sepänmaa 2012 inventointi

Sijainti: Paikka sijaitsee Jyväskylän kirkosta 6,5 km etelään, Päijänteen Urtinpohjan lounaispuolisessa rinteessä, mökkitien luoteispuolella

Huomiot: Jussila & Sepänmaa 2012:

Kivikkoisella ja kallioisella jyrkällä rinteellä olevan hieman tasaisemman kohdan itälaidalla on kallioon louhittu n. 5 x 6 m:n kokoinen pari metriä syvä kuoppa. Kuopan laidoilla on lohkokiviä, jotka vaikuttavat ikään kuin seinämäksi asetelluilta. Mahdollisesti kyseessä on kivilouhos tai mahdollisesti ison kivikellarin jäännös. Parikymmentä metriä tästä länteen on kiviaita (kohde: Urtinpohja B)

Kartta s. 74





JYVÄSKYLÄ 211 URTINPOHJA B

Mjtunnus:

Rauh.lk: 2

Ajoitus: historiallinen

Laji: muu: kiviaita

Koordin: N: 6895 110 E: 435 269 Z: 100
X: 6898 002 Y: 3435 413

Tutkijat: Jussila & Sepänmaa 2012 inventointi

Sijainti: Sijainti: Paikka sijaitsee Jyväskylän kirkosta 6,5 km etelään, Päijänteen Urtinpo-
jan lounaispuolisessa rinteessä.

Huomiot: Jussila & Sepänmaa 2012: Kivikkoisella ja kallioisella jyrkällä rinteellä olevalla hieman tasaisemmalla kohdalla, mökkitien luoteispuolella on parikymmentä metriä pitkä kiviaidan pätkä. Kiviaidan päiden koordinaatit: N 6895133 E 435211 - N 6895117 E 435220.

Muutaman aarin alalla tämän kohdalla ja ympäristössä maanpinnalla on muitakin enemmän tai vähemmän selviä viljelyraivauksen merkkejä (mm. raivatun alan reunaa), mutta ei varsinaisia raivausröykkiöitä. Etsinnästä huolimatta paikalla mahdollisesti olleen torpan sijaa ei löytynyt - ehkä sellaista ei ole ollutkaan, ehkä se on tuhoutunut mökkitietä tehtäessä.

Alue on hyvin kivikkoista ja rinteikästä kuusimetsää, soveltumatonta nykyaikaiselle maanviljelylle. Kuitenkin maaperä alueella on paikallisen mittapuun mukaisesti arvioiden hyvin ravinteikasta, lehtomaista. Jyrkkä rinne Päijänteen äärellä luo alueille lisäksi viljelylle suotuisan mikroilmaston.

Ainakaan Keljon jakokunnan kartalla (vuosilta 1785 / 1796) ei kohdalla ole merkintöjä asutuksesta tai viljelyksistä tms. Sama koskee Keljon isojaon järjestelyn karttaa vuodelta 1896. (Lähde: Vanhan Jyväskylän karttakirja, Jyväskylä 1990, s. 43-44.)

Parikymmentä metriä tästä itään on kivilouhos tai -kellari (kohde: Urтинpohja A)

Kartta s. 74 ja s. 76



Kiviaitaa. Etelään.



JYVÄSKYLÄ 212 KAPAKKAVUORI SW 1

Mjtunnus:

Rauh.lk: 2

Ajoitus: historiallinen

Laji: valmistus: hiilimiilu

Koordin: N: 6903 491 E: 448 304 Z: 105

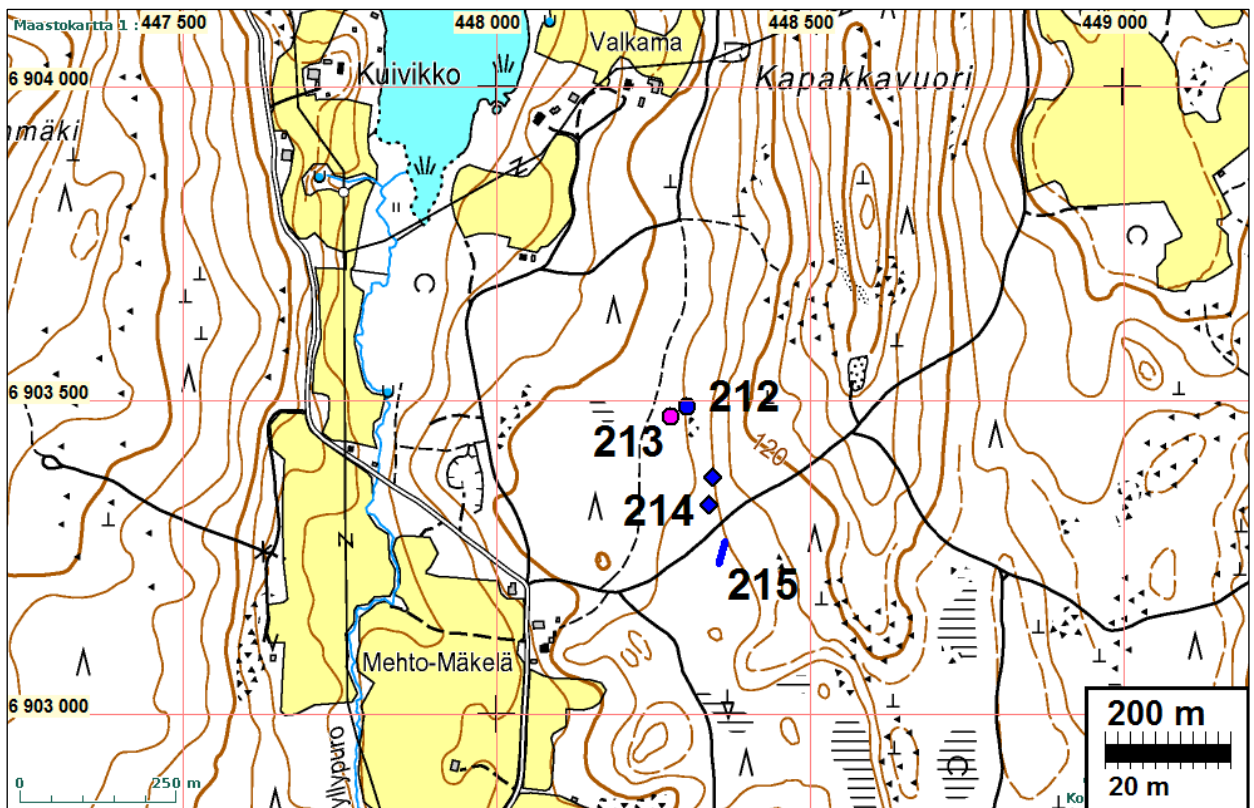
X: 6906 386 Y: 3448 454

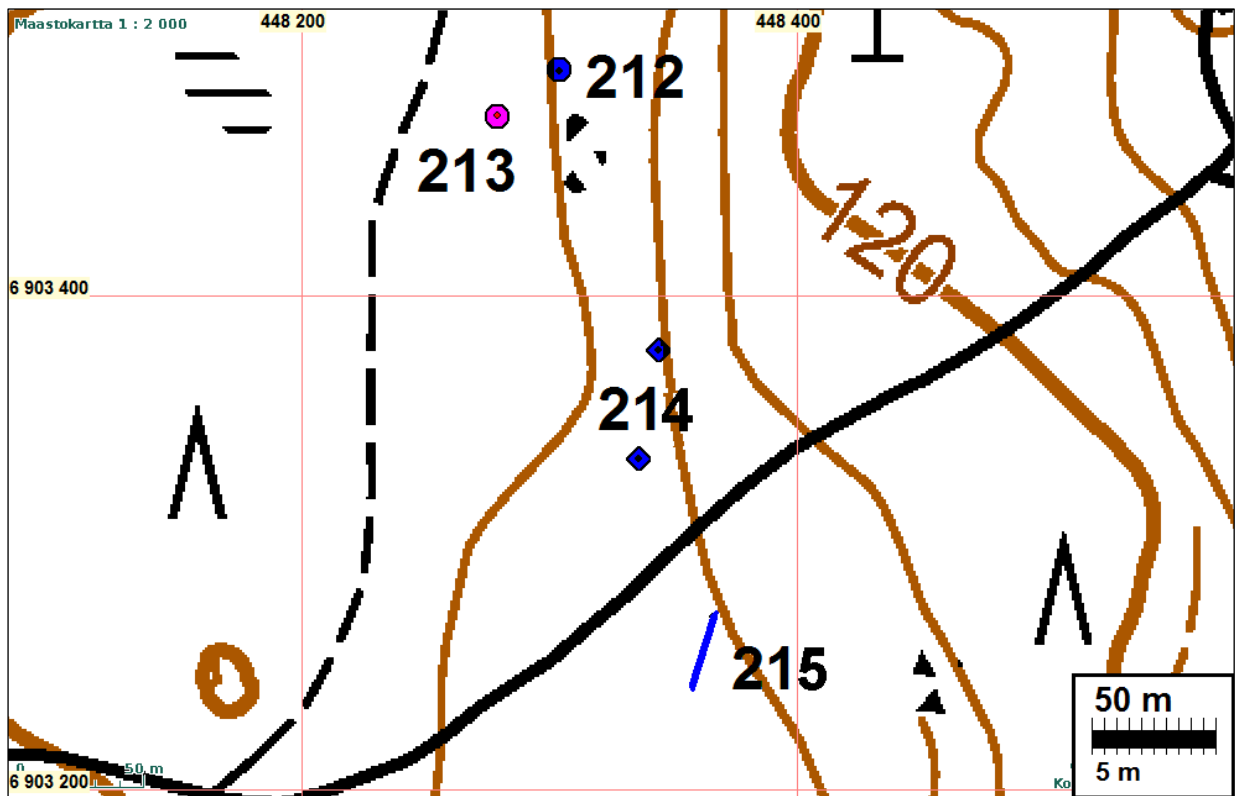
Tutkijat: Jussila & Sepänmaa 2012 inventointi

Sijainti: Paikka sijaitsee Jyväskylän kirkosta 13,8 km itään, Kapakkavuoren lounaisosassa, Mehto-Mäkelän talosta n. 340 m koilliseen, Pirttilahdelle johtavan tien pohjoispuolella

Huomiot: Jussila & Sepänmaa 2012: Länteen hyvin loivasti viettävällä hiekkakankaalla on hiilihaudan jääne, kuopanne halk n. 2,5 m, matalat vallit, pohjalla hiiltä.

Tarkempi kartta seur. sivulla





JYVÄSKYLÄ 213 KAPAKKAVUORI SW 2

Mjtnunnus:

Rauh.lk: 2

Ajoitus: historiallinen

Laji: maarakenne / pyyntikuoppa?

Koordin: N: 6903 473 E: 448 279 Z: 103
X: 6906 368 Y: 3448 429

Tutkijat: Jussila & Sepänmaa 2012 inventointi

- Sijainti:** Paikka sijaitsee Jyväskylän kirkosta 13,7 km itään, Kapakkavuoren lounaisosassa, Mehto-Mäkelän talosta n. 330 m koilliseen, Pirttilahdelle johtavan tien pohjoispuolella
- Huomiot:** Jussila & Sepänmaa 2012: Länteen hyvin loivasti viettävällä hiekkakankaalla pyöreä, halk. n. 2 m:n kuoppa, jossa podsolimaannos, ei hiiltä. Kuopan funktio on tuntematon - voisi olla pyyntikuoppa. Maannoksen perusteella karkeasti yli 100 v, vanha.

Kartta s. 79 ja 80



JYVÄSKYLÄ 214 KAPAKKAVUORI SW 3

Mjtunnus:

Rauh.lk: 2

Ajoitus: historiallinen

Laji: valmistus: tervahauta

Koordin: N: 6903 378 E: 448 344 Z: 103

X: 6906 273 Y: 3448 494

Tutkijat: Jussila & Sepänmaa 2012 inventointi

Sijainti: Paikka sijaitsee Jyväskylän kirkosta 13,7 km itään, Kapakkavuoren lounaisosassa, Mehto-Mäkelän talosta n. 370 m koilliseen, Pirttilahdelle johtavan tien pohjoispuolella.

Huomiot: Sepänmaa & Jussila 2012:

Paikalla on kaksi länteen viettävään hiekkarinteeseen tehtyä tervaränniä. Pohjoisemman pituus on noin 6 m, leveys 50 cm ja eteläisemmän pituus noin 10 m, leveys 50 cm. Erottavat selvästi maastossa. Koordinaatit: a) N: 6903378 E: 448344 Z: 110 ja b) N: 6903334 E: 448336 Z:109.

Kartta s. 79 ja 80



Tervaränni, eteläisempi, alla pohjoisempi



JYVÄSKYLÄ 215 KAPAKKAVUORI SW 4

Mjtunnus:

Rauh.lk: 2 / 0 - saattaa olla nuori.

Ajoitus: historiallinen

Laji: maarakenne, maavalli

Koordin: N: 6903 256 E: 448 362 Z: 103

X: 6906 151 Y: 3448 512

Tutkijat: Jussila & Sepänmaa 2012 inventointi

Sijainti: Paikka sijaitsee Jyväskylän kirkosta 13,8 km itään, Kapakkavuoren lounaisosassa, Mehto-Mäkelän talosta n. 300 m koilliseen, Pirttilahdelle johtavan tien eteläpuolella.

Huomiot: Jussila & Sepänmaa 2012: Länteen loivasti viettävällä hiekkakankaalla suora, lounais-koillis -suuntainen, noin 30 m pitkä, n. 1 m leveä ja n. 40 cm korkea maavalli. Maa vallissa on sekoittunutta hiekkaa, podsolimaannosta ei ole. Valli ei vaikuta viljelysmaan reunalta, sillä merkkejä viljelyksistä alueella ei ole. Valli on selvästi ihmisen tekemä - ei siis esimerkiksi muinainen rantavalli. Mitään selitystä vallin tekemiselle emme keksineet. Maannoksen puuttumisen perusteella lienee alle 150 v vanha rakenne. Pohjoispää: N 6903240 448358, eteläpää 6903271 E 448367. Toistaiseksi ja alustavasti muinaisjäännös.

Kartta s. 79 ja 80



Maavall



JYVÄSKYLÄ 216 HALSVUORI NW

Mjtunnus:

Rauh.lk: 2

Ajoitus: historiallinen

Laji: aineksenotto: hopeakaivos

Koordin: N: 6916 217 E: 438 269 Z: 103
X: 6919 117 Y: 3438 415

Tutkijat: Jussila & Sepänmaa 2012 inventointi

Sijainti: Paikka sijaitsee Jyväskylän kirkosta 15 km pohjoiskoilliseen, Halsvuoren lounaisrinteen keskiosassa, Hiidenjärven pohjoispuolelle johtavan tien pohjoispuolella. Halsvuoren kalliomaalaukset sijaitsevan samalla seinämällä, tästä kohteesta 370 m kaakkoon.

Huomiot: Jussila & Sepänmaa 2012: Paikalla on ollut lyhyen aikaa hopeakaivos 1700-luvulla. Jäljellä on halkaisijaltaan noin 10-metrinen, muutaman metrin korkuinen suppilomainen jättekivikasa kallion kupeessa. Pystysuoran kallion kupeeseen on louhittu kallioseinämän sisään johtava halkaisijaltaan n. 1 m:n tunneli. Tunneli ja kuoppa ovat suureksi osaksi veden täyttämiä.

Alla oleva teksti on lähteestä <http://palokka.fi/?action=juttu&ID=507>:

Eino Hintikan arkistot valaisevat asiaa geologisen tutkimuslaitoksen tutkijan Daniel Tilaksen selostuksen muodossa:

Halsvuoren malmiesiintymän löysi vuoden 1736 lokakuussa lautamies Jacob Eskelsson Kukonen. Hän arveli sen olevan hopeaa ja ilmoitti sen sellaisenaan vuonna 1737 maaherra Axel Gyllenstiernalle. Maaherra antoi puolestaan nimismies Gabriel Melartinin pitää siellä tarkastuksen ja katselmuksen.

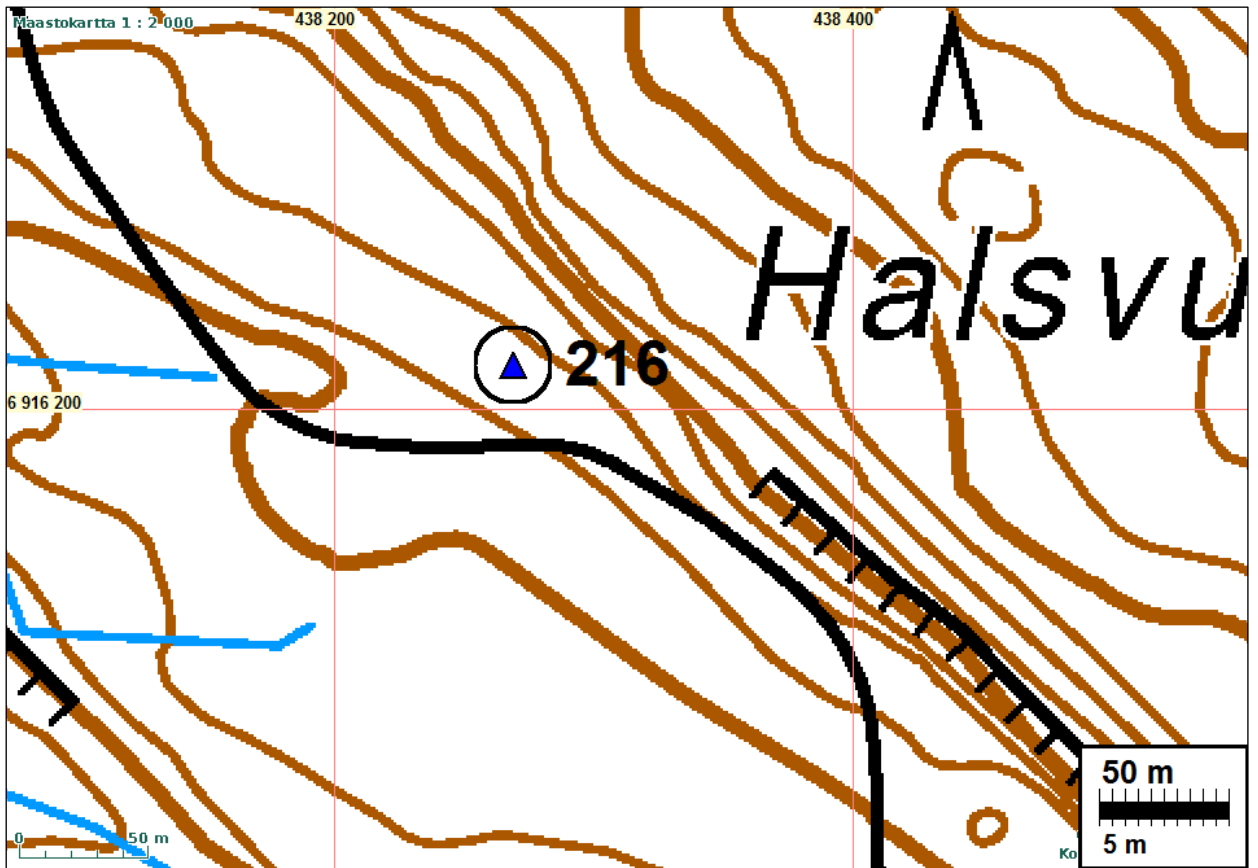
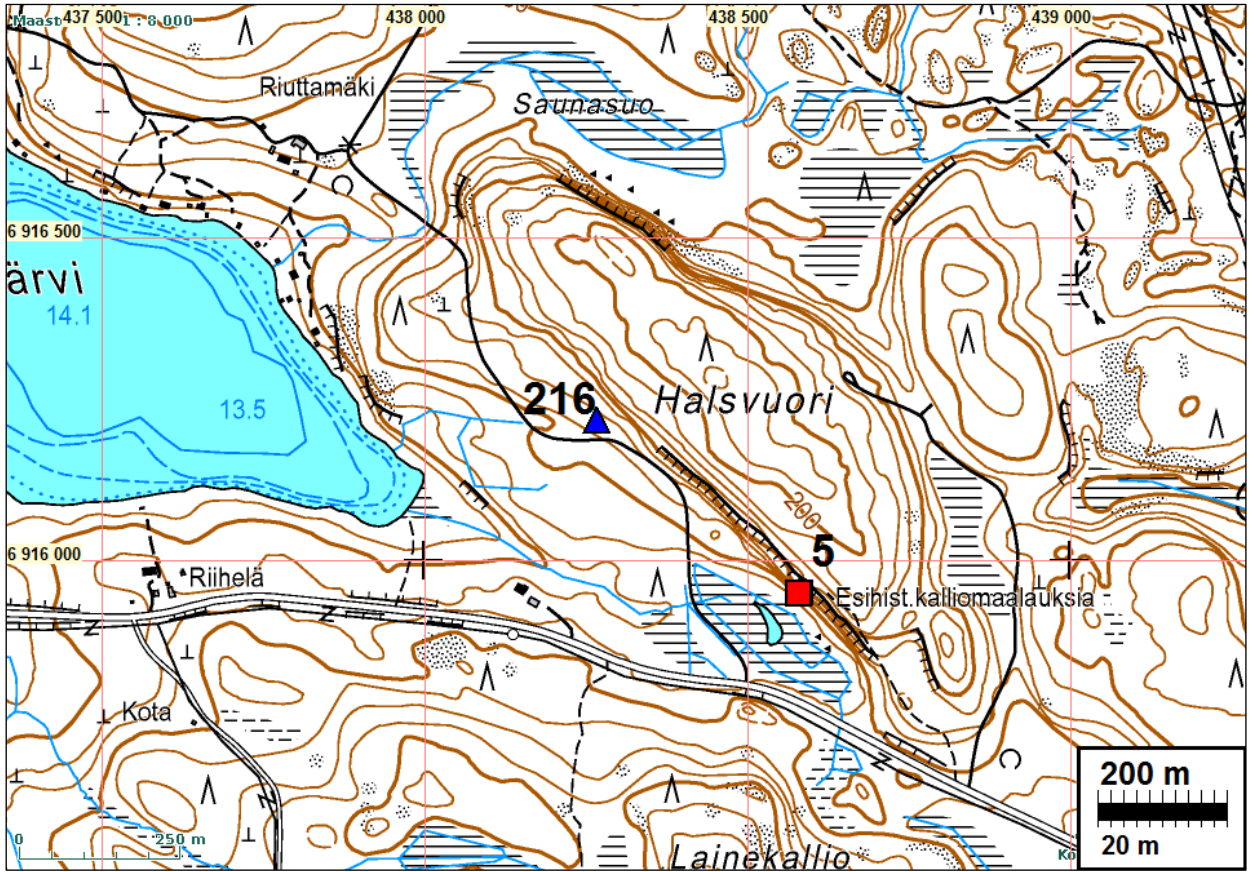
Tutkimustuloksista käytiin kirjeenvaihtoa valtakunnan vuorikollegion kanssa Tukholmassa ja sinne lähetettiin myös kiviäytteitä. Päivämäärällä 3.2.1738 varustetun vastauksen mukaan malmi sisälsi arsenikkikiisua, joka tekee sen käytön ”sopimattomaksi mihinkään käyttöön”.

Hopean suhteen näytteet olivat kuitenkin toiveita herättäviä. 45g hopeaa tonnia kohti oli rikkaampi määrä kuin esimerkiksi Outokummun kuparikaivoksessa, jossa vastaava määrä oli vain 12 g. Arkistoista ei kuitenkaan ole löytynyt mainintoja kaivoksen myöhemmän vaiheen toiminnasta.

Vuonna 1956 E. J. Valovirta ehdotti kuitenkin kirjoituksessaan ”Hopeakaivosta etsimässä Jyväskylän pitäjän alueella” seuraavasti:


- Tuntuu siltä kuin Halsvuoren vanha hopeakaivos ansaitsisi tulla vedetyksi päivänvaloon ja tutkituksi uusin, nykyaikaisin menetelmin. Lähellä maantietä ja asemaa (Vihtavuori) sijaitsevana eivät kuljetuskustannuksetkaan tulisi sen uutta mahdollista toimintaa vaikeuttamaan.

... Kaivokset mainittiin ensimmäistä kertaa kirjallisuudessa: teos on A. Nordenkiöldin vuonna 1855 kirjoittama De i Finland funna mineralier.





Jätekivikasaa edustalla ja takana louhos kallioseinässä.



Louhosseinämää
Louhoksen itäseinämää





Jätekivikasaa edustalla, sen takana louhos

JYVÄSKYLÄ 217 KUOKANJOKI

Mjtunnus:

Rauh.lk: 2

Ajoitus: kivikautinen

Laji: asuinpaikka: asumuspainanne

Koordin: N: 6917 636 E: 433 954 Z: 118

X: 6920 536 Y: 3434 098

Tutkijat: Jussila & Sepänmaa 2012 inventointi

Löydöt: KM 39367, diar 23.2.2013, Kvartsi-iskoksia 31 kpl ja palanutta luuta.

Sijainti: Paikka sijaitsee Jyväskylän kirkosta 15 km pohjoiskoilliseen, 4-tien ja Laukaaseen johtavan tien risteyksestä 0,9 km itäkaakkoon, Kuokanjoen luoteisella korkealla törmällä

Huomiot: Sepänmaa & Jussila 2012:

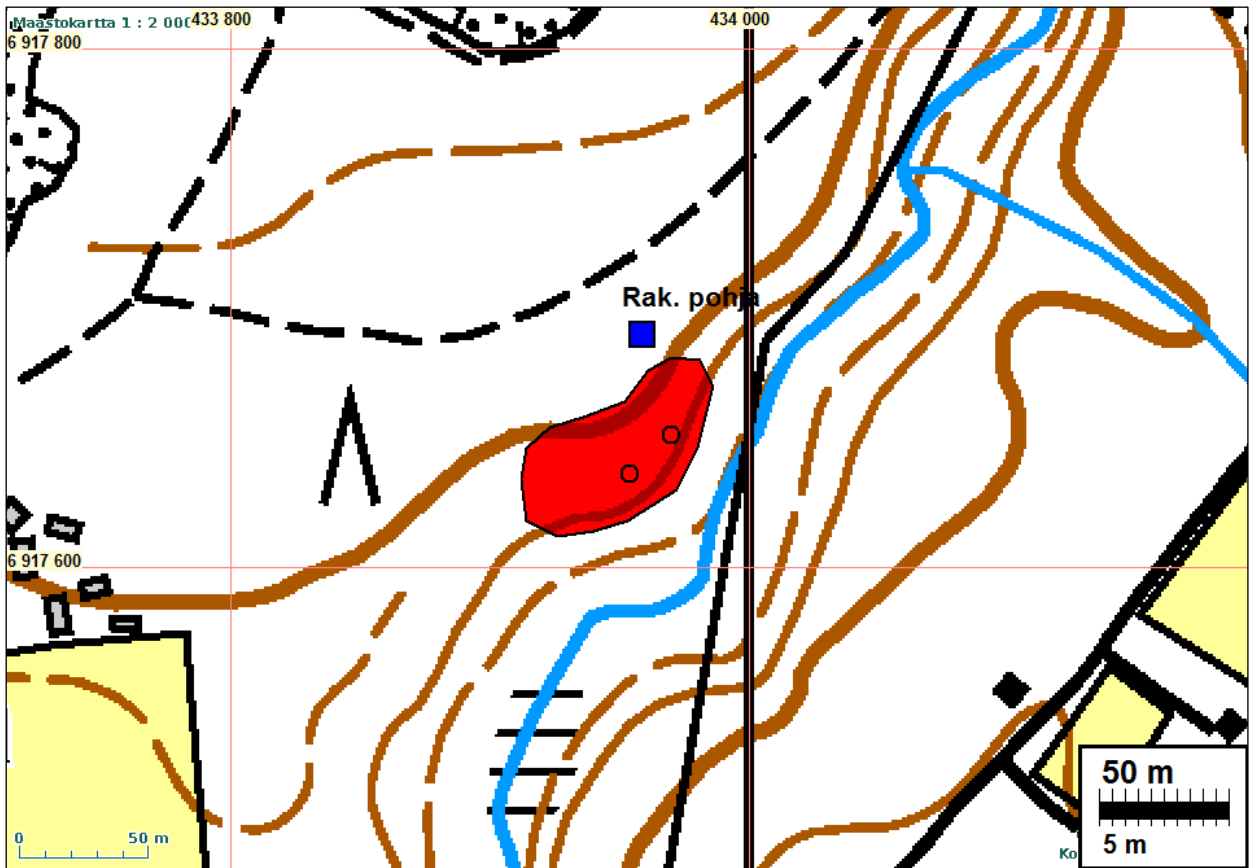
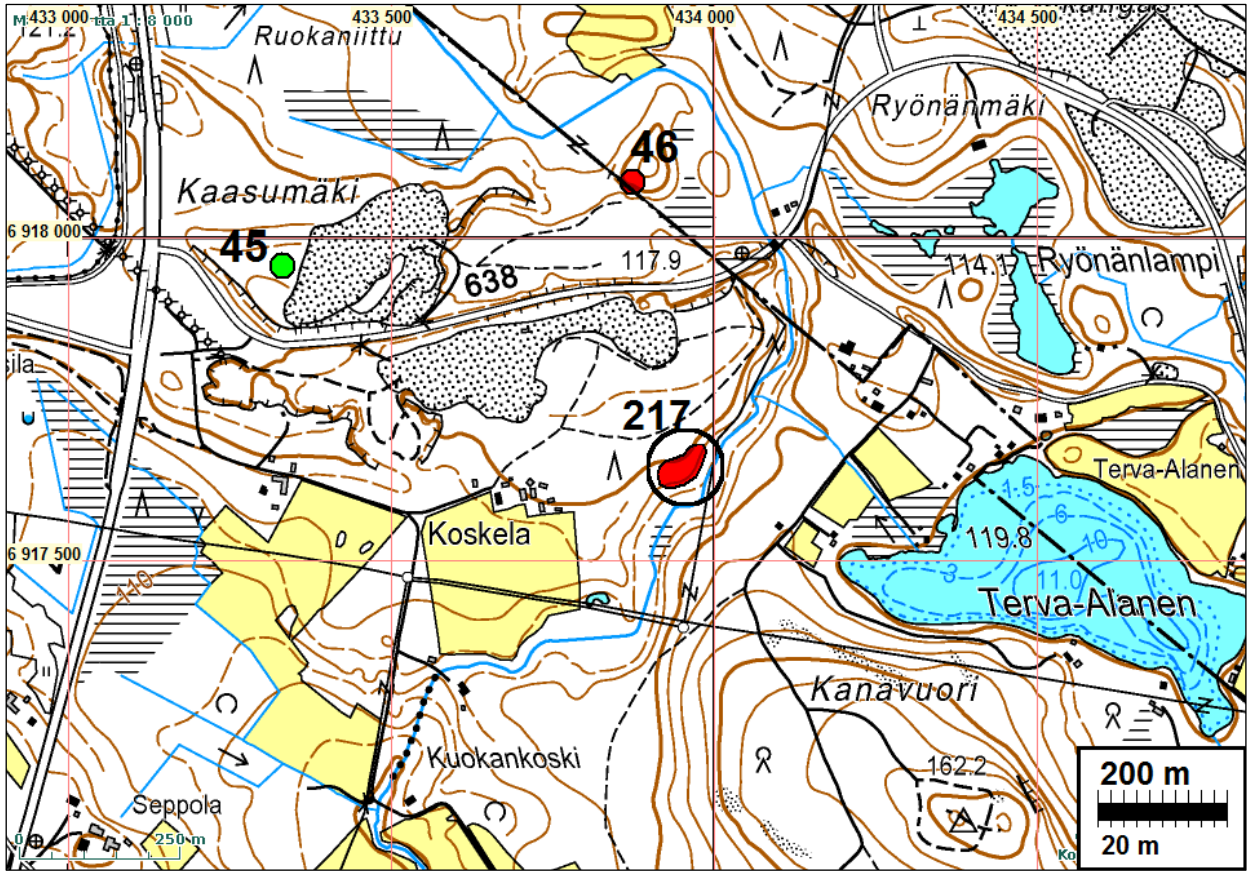
Jyrkästi kaakkoon, Kuokanjoen pohjalle viettävän törmän reunalla on rantatörmän suuntainen, n. 8 m pitkä ja 4 m leveä matalien vallien reunustama painanne. Syvyyttä on noin 40 cm. Painanne on kaksiosainen, pienempi osa – ”eteinen” - on lounaassa. Painanne erottuu selvästi maastossa. Kuopan keskiosaan tehdyssä koekuopassa oli n. 5 cm huuhtoutumiskerros, jonka alapuolella oli n. 20 cm paksuinen ruskea, runsaasti pientä palaneen luun hippua ja joitakin kvartsi-iskoksia sisältänyt kerros - siis kulttuurikerros.

Tästä painanteesta noin 10 m koilliseen on toinen painanne, pyöreä, halkaisijaltaan noin 4 m, syvyydeltään parikymmentä senttiä. Tähän tehdyssä koekuopassa havaittiin myös parikymmensenttinen kulttuurikerros, jossa oli palaneen luun hippuja. Tämä painanne erottuu melko heikosti, koska siinä kasvaa mm. nuoria kuuksia. (Koillisemmän painanteen koordinaatit: N: 6917651 E: 433970 Z: n. 118).

Maaperä paikalla ja ympäristössä on hienoa hiekkaa, puusto pääasiassa mäntyä. Kohde on hyvin säilynyt.

Kyseessä ovat inventointihavaintojen perusteella kivikautiset asumuspainanteet. Mikäli painanteet ovat tavalliseen tapaan sijainneet aivan rannan tuntumassa, ajoittuu kohde Ancyclusjärvi-vaiheeseen. On myös mahdollista, että ne on tehty harvinaisempaan tapaan korkean törmän päälle, jolloin ovat kuitenkin sijainneet paikallisesti merkittävän ns. Vehniän reitin äärellä. Tässä tapauksessa ne voivat ajoittua mesoliittiselta kivikaudelta esihistoriallisen ajan lopulle.

(Asumuspainanteista parikymmentä metriä pohjoisluoteiseen on hiekkamaahan tehty n. 3 x 7 m:n kokoinen suorakaiteen muotoinen rakennuksenperusta (N 6917689 E 433959). Tähän tehtyjen koekuoppien (sekoittunutta maata ilman podsolimaannosta - ei löytöjä) sekä rakenteen ulkoasun perusteella kyseessä on resentti rakennuksen jäännös. Tulisijan jäännöksiä ei ollut havaittavissa.



Lounainen painanne, josta löytöjä, lounaaseen.



Alla koilliseen



Lounaaseen

JYVÄSKYLÄ 218 PEURANIEMI

Mjtunnus:

Rauh.lk: 2

Ajoitus: kivikautinen

Laji: asuinpaikka

Koordin: N: 6920 649 E: 428 030 Z: 136
X: 6923 551 Y: 3428 172

Tutkijat: Jussila & Sepänmaa 2012 inventointi

Löydöt: KM 39368, kvartsi-iskoksia 10 kpl.

Sijainti: Paikka sijaitsee Jyväskylän kirkosta 20 km pohjoisluoteeseen, Luonetjärven keskiosan koillisrannalla, Peuraniemen lounaisosassa sijaitsevalla pienellä niemekkeellä.

Huomiot: Sepänmaa & Jussila 2012:

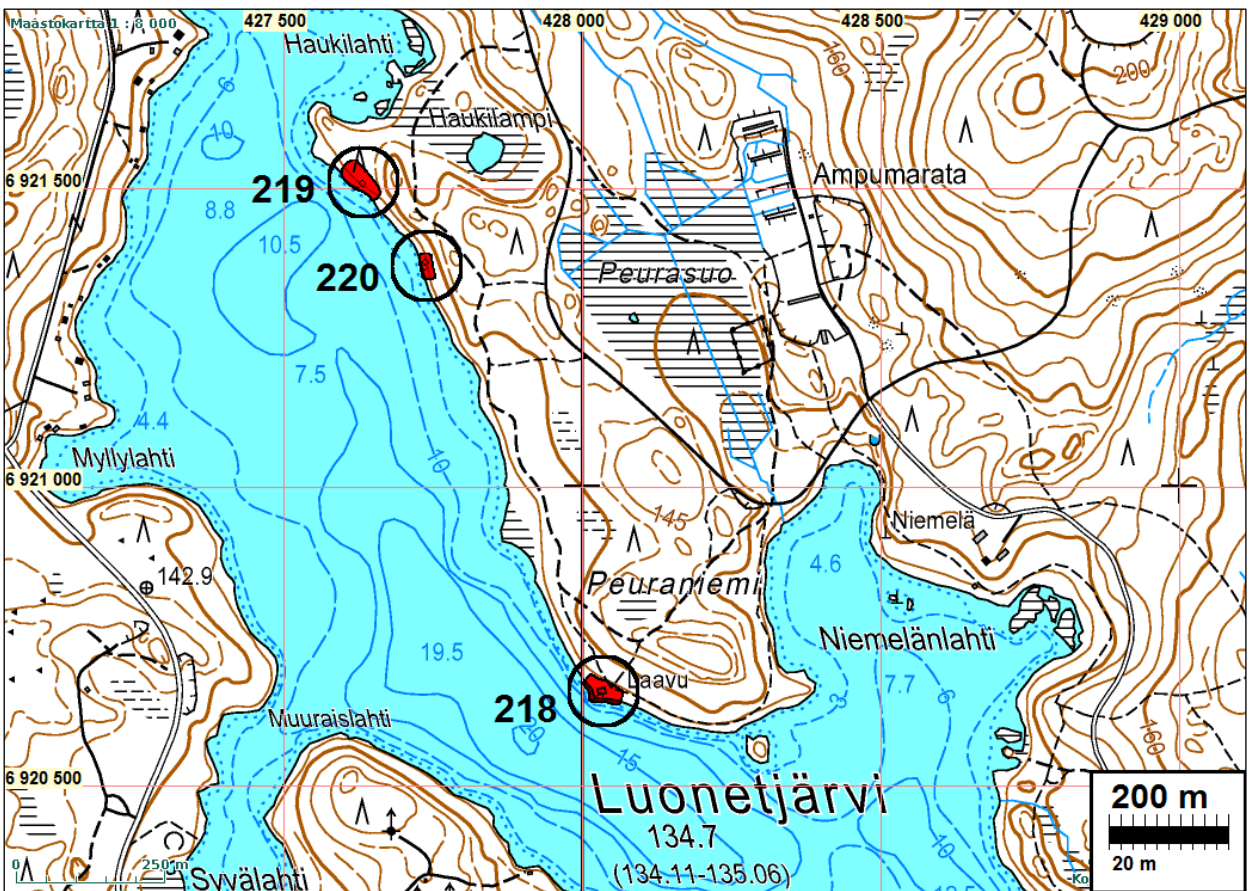
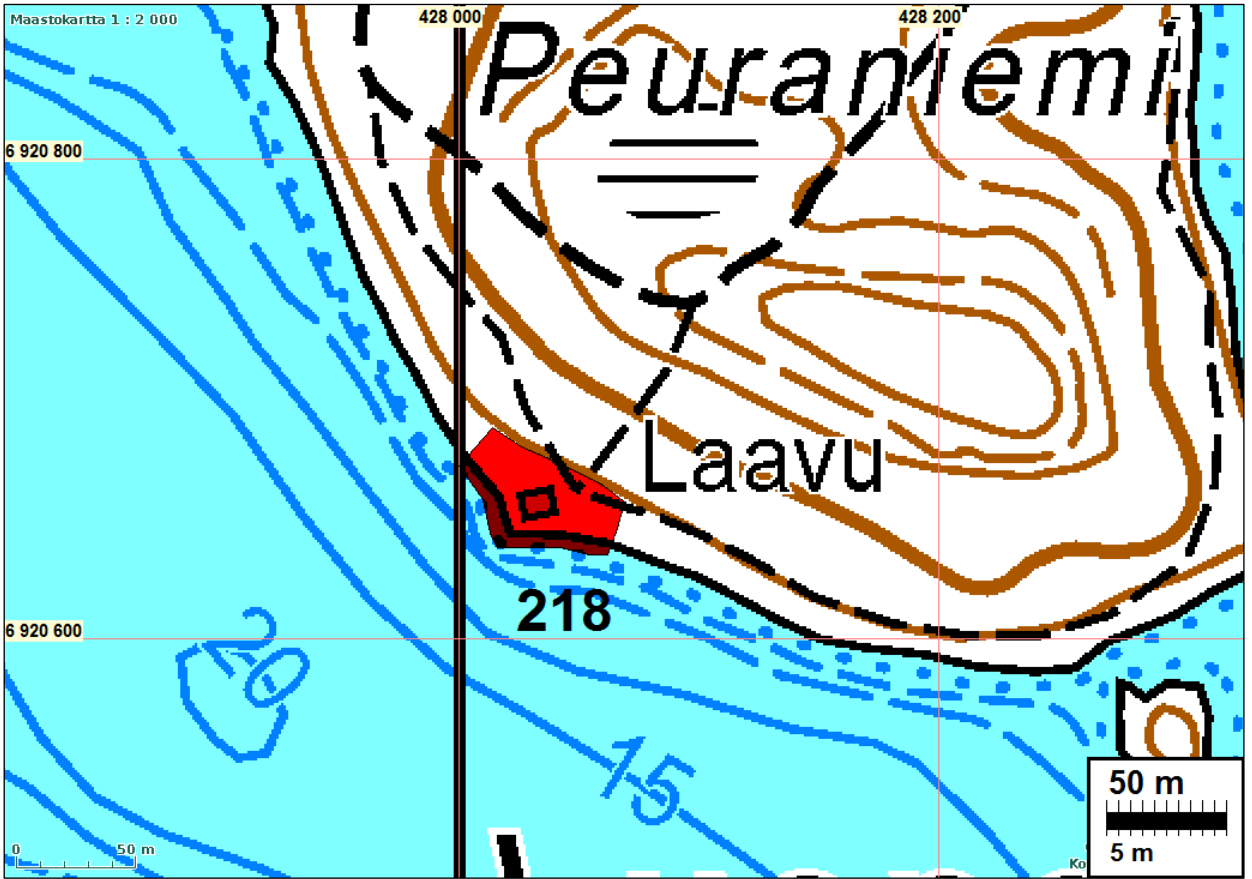
Rantavyöhyke paikalla on muutaman parinkymmenen metrin leveydellä rannasta laskien melko tasaista mäntyä kasvavaa hiekkapohjaista tasannetta. Paikalla on puolustusvoimien laavu ja sen ympärillä maaperä on alle aarin alueelta kulunutta kivennäismaan pintaan asti. Tältä kuluneelta alueelta poimittiin kymmenkunta selvää kvartsi-iskosta (ilmoitetusta koordinaattipisteestä noin 5 m:n säteeltä - laavun ja rannan väliseltä alueelta). Laavun ja rannan väliin tehtiin yksi koekuoppa maanpinnalla havaitun kvartsi-iskoksen löytökohdalle, mutta kuopassa ei havaittu löytöjä tai kulttuurikerrosta. Useampia koekuoppia ei tehty, koska kohteen laajuuden määrittäminen vaatisi alueen järjestelmällistä koekuopitusta, joka ei kuulu inventointiin. Tässä yhteydessä alueen rajat on arvioitu topografisin perustein.

Maaperä paikalla ja ympäristössä on hienoa hiekkaa, puusto pääasiassa mäntyä. Kohde ja ympäristö ovat laavusta huolimatta hyvin säilyneet.

(Paikka on puolustusvoimien suljetulla alueella, jonne pääsyyn tarvitaan erillinen lupa.)



Asuinpaikan maastoa. Pohjoiseen.



JYVÄSKYLÄ 219 HAUKILAMPI W

Mjtunnus:

Rauh.lk: 2

Ajoitus: kivikautinen

Laji: asuinpaikka

Koordin: N: 6921 506 E: 427 632 Z: 136

X: 6924 408 Y: 3427 774

Tutkijat: Jussila & Sepänmaa 2012 inventointi

Löydöt: KM 39366, kvartsi-iskoksia 8 kpl

Sijainti: Paikka sijaitsee Jyväskylän kirkosta 20,5 km pohjoisluoteeseen, Luonetjärven keskiosan koillisrannalla, Haukilammen länsipuolella, Peuraniemen luoteisosan rantavyöhykkeellä.

Huomiot: Jussila & Sepänmaa 2012: Kahdesta n. 5 m etäisyydellä olevasta koekuopasta löytyi kvartsi-iskoksia, hyvälaatuista kvartssia. Paikalla on luoteeseen kurottuvan niemen tyven alueella laaja hiekkamaaperäinen tasanne. Koekuopat ovat aivan rannan tuntumassa sen kaakkoisosassa. Kuoppien kaakkoispuolella n. 20 m etäisyydellä on rannasta kohoava harjanne ja tasanne supistuu hyvin kapeaksi rannan ja harjanteen välillä. Pohjoisempana, niemen kärjessä maaperä on kivikkoista ja asuinpaikan ja niemen välissä ranta on alavaa. Asuinpaikan kohdalla ranta kohoaa selvemmin järven tasosta. Alueelle, mm. niemen kärkeen tehtiin melko runsaasti koekuoppia. Alueen rajausta on karkea arvio topografian perusteella, löytökoekuoppa keskipisteenä.

Kartta s. 92 ja 95



Asuinpaikkaa, etelään. Löytöpaikka lapion kohdalla.



Asuinpaikkaa, kaakkoon. Löytöpaikka lapion kohdalla.

JYVÄSKYLÄ 220 HAUKILAMPI S

Mjtunnus:

Rauh.lk: 2

Ajoitus: kivikautinen

Laji: asuinpaikka

Koordin: N: 6921 371 E: 427 737 Z: 135
X: 6924 273 Y: 3427 879

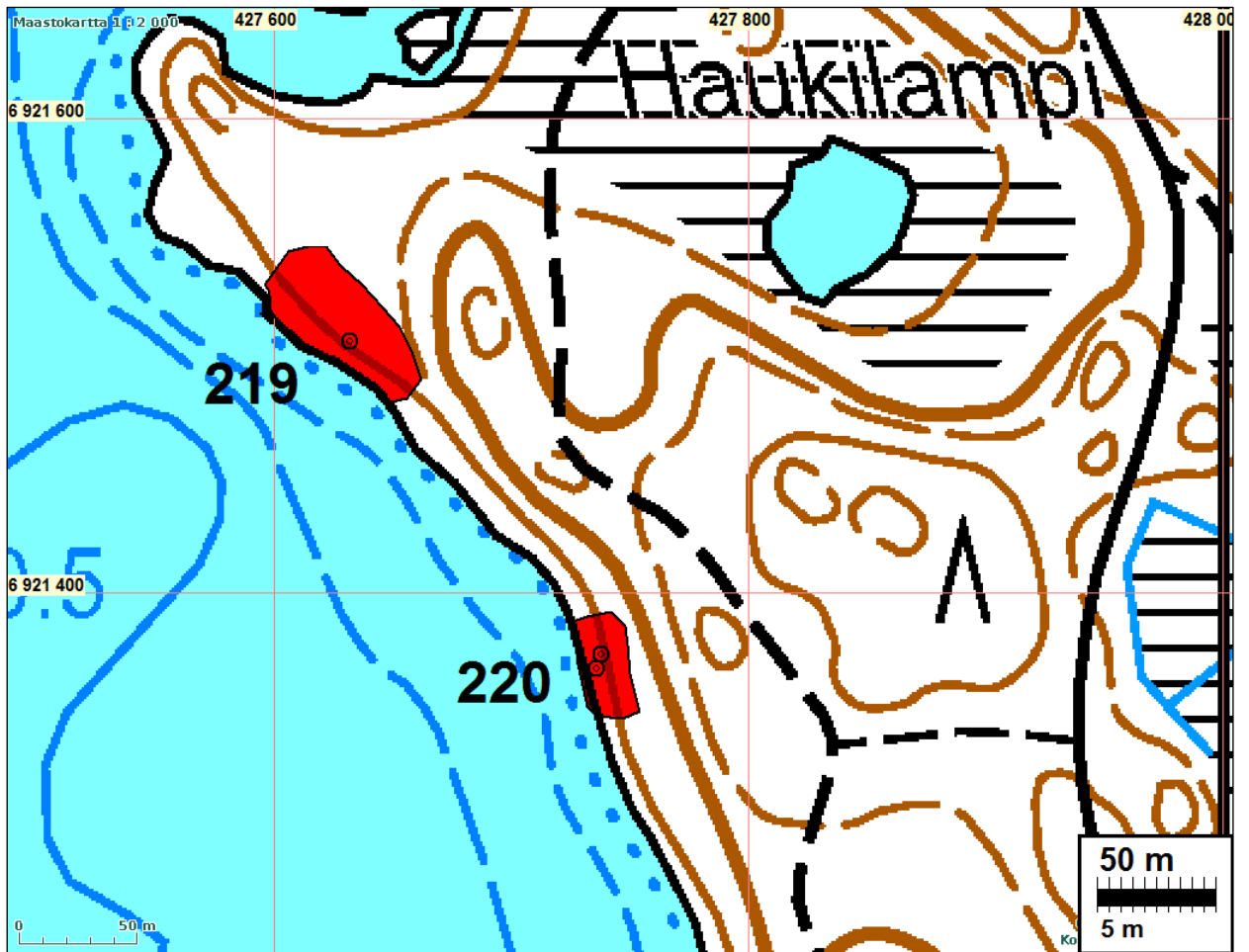
Tutkijat: Jussila & Sepänmaa 2012 inventointi

Sijainti: Paikka sijaitsee Jyväskylän kirkosta 20,5 km pohjoisluoteeseen, Luonetjärven keskiosan koillisrannalla, Haukilammen eteläpuolella, Peuraniemen luoteisosan rantavyöhykkeellä.

Huomiot: Jussila & Sepänmaa 2012: Rannan äärelle tehdystä koekuopasta löytyi hyvin pieni fragmentti palanutta luuta (ei otettu talteen). Lähelle tehdystä toisesta kuopasta löytyi palaneita kiviä. Lähistölle tehtiin vielä muutamia koekuoppia, mutta niistä ei saatu havaintoja esihistoriasta. Löydöt ovat vähäisiä, mutta viittaavat siihen, että paikalla on mahdollisesti esihistoriallinen asuinpaikka tai ainakin jotain toimintaa ollut. Paikan muinaisjäännösstatus on siten alustava.

Paikalla on rannan ja siitä kohoavan jyrkähkön harjanteen välillä hieman leveämpi, loivasti rantaan viettävä hiekkamaaperäinen terassi. Paikan rajaus on täysin arvio.

Kartta s. 92



Luun löytöpaikka lapion kohdalla
Pohjoiseen ja etelään.

JYVÄSKYLÄ 221 AUTIOKANGAS 1

Mjtunnus:

Rauh.lk: 2

Ajoitus: historiallinen

Laji: valmistus: hiilimiilu

Koordin: N: 6915 620 E: 430 482 Z: 126

X: 6918 520 Y: 3430 625

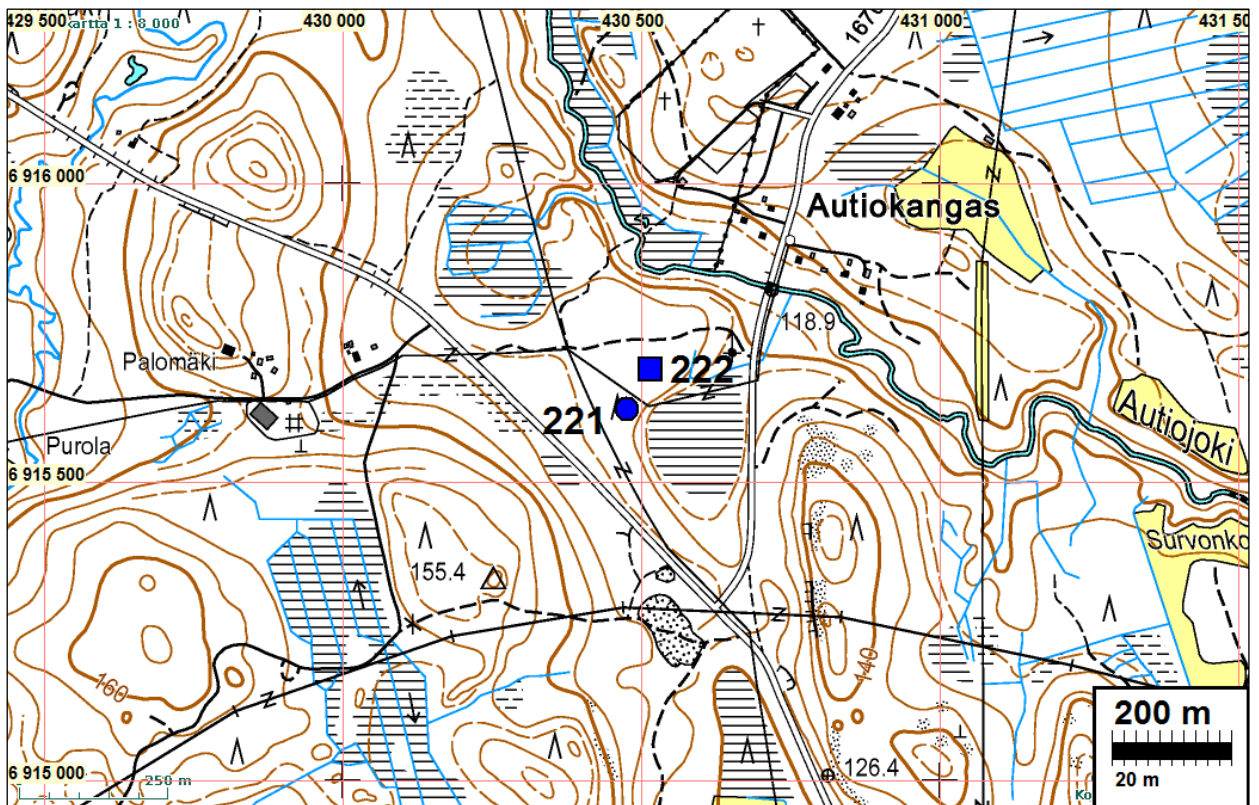
Tutkijat: Jussila & Sepänmaa 2012 inventointi

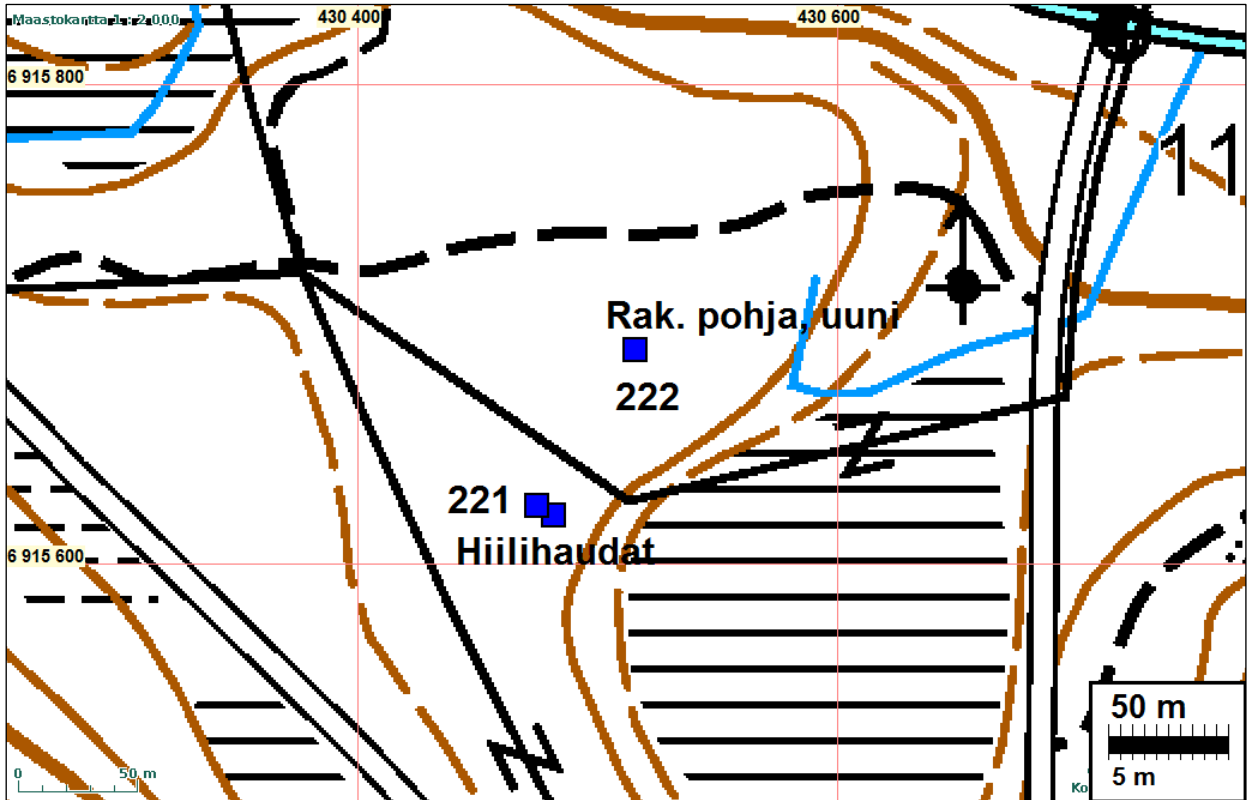
Sijainti: Paikka sijaitsee Jyväskylän kirkosta 14,7 km pohjoisluoteeseen, Luonetjärvestä Korttajärveen laskevan Autiojoen lounaispuolella, Tikkakosken Autiokankaan haudausmaalta puolisen kilometriä etelälounaaseen.

Huomiot: Sepänmaa & Jussila 2012:

Paikalla on kaksi hiilihautaa alle 10 metrin etäisyydellä toisistaan. Koordinaatit: a) N 6915620 E 430482; b) N 6915624 E 430475. Hiilihaudat ovat pyöreitä kuoppia, halkaisijaltaan 3 - 4 m ja syvyydeltään n. 60 cm. Alue on melko tasaista hiekkakangasta.

Hiilihaudoista noin 80 metriä koilliseen on rakennuksen perusta (Kohde: Autiokangas SW 2). Kohteet saattavat liittyä toisiinsa. Tarkempaa ajoitusta kohteille ei inventoinnin perusteella voida määrittää.





Hiilihaudan jäänteitä

JYVÄSKYLÄ 222 AUTIOKANGAS 2

Mjtunnus:

Rauh.lk: 2

Ajoitus: historiallinen

Laji: asuinpaikka: rakennuksen pohja

Koordin: N: 6915 689 E: 430 516 Z: 126
X: 6918 589 Y: 3430 659

Tutkijat: Jussila & Sepänmaa 2012 inventointi

Sijainti: Paikka sijaitsee Jyväskylän kirkosta 14,7 km pohjoisluoteeseen, Luonetjärvestä Korttajärveen laskevan Autiojoen lounaispuolella, Tikkakosken Autiokankaan hautausmaalta puolisen kilometriä etelälounaaseen.

Huomiot: Sepänmaa & Jussila 2012:

Paikalla on rakennuksenperusta, josta erottuu uunin jäännökset pyöreänä, halkaisijaltaan n. 3 m:n kumpuna, korkeudeltaan n. 0,8 m. Yhdessä pienessä kummun laidalle tehdyssä lapionpistossa (jossa rakenteisiin ei enempää kajottu), havaittiin palaneen kiven murskaa ja vahvaa nokimaata, mutta ei tiiltä. Kyseessä on siis uunin tai kiukaan jäännökset. Kummun luoteispuolella on n. 2 x 2 m:n maa-kuopanne - aivan ilmeisesti rakennuksen lattian kohta. Alue on melko tasaista hiekkakangasta.

Rakennuksenperustasta noin 80 metriä lounaaseen on kaksi hiilihautaa (Kohde: Autiokangas SW 1). Kohteet liittyvät todennäköisesti toisiinsa. Tarkempaa ajoitusta kohteille ei inventoinnin perusteella voida määrittää. Heti rakennuksen pohjan koillis- ja pohjoispuolella on vanhaa, pääasiassa koivulle istutettua peltoa.

Kartta s. 96 ja 97.



JYVÄSKYLÄ 223 HEVOSENSELKÄ

Mjtunnus:

Rauh.lk: 2

Ajoitus: ajoittamaton

Laji: pyynti: pyyntikuoppa

Koordin: N: 6913 163 E: 438 367 Z: 126

X: 6916 062 Y: 3438 513

Tutkijat: Jussila & Sepänmaa 2012 inventointi

Sijainti: Paikka sijaitsee Jyväskylän kirkosta 12 km koilliseen, Majajärvestä n. 700 m luoteeseen, Majapuron pohjoispuolella olevalla Hevosenselkä-nimisellä hiekkakankaalla.

Huomiot: Sepänmaa & Jussila 2012:

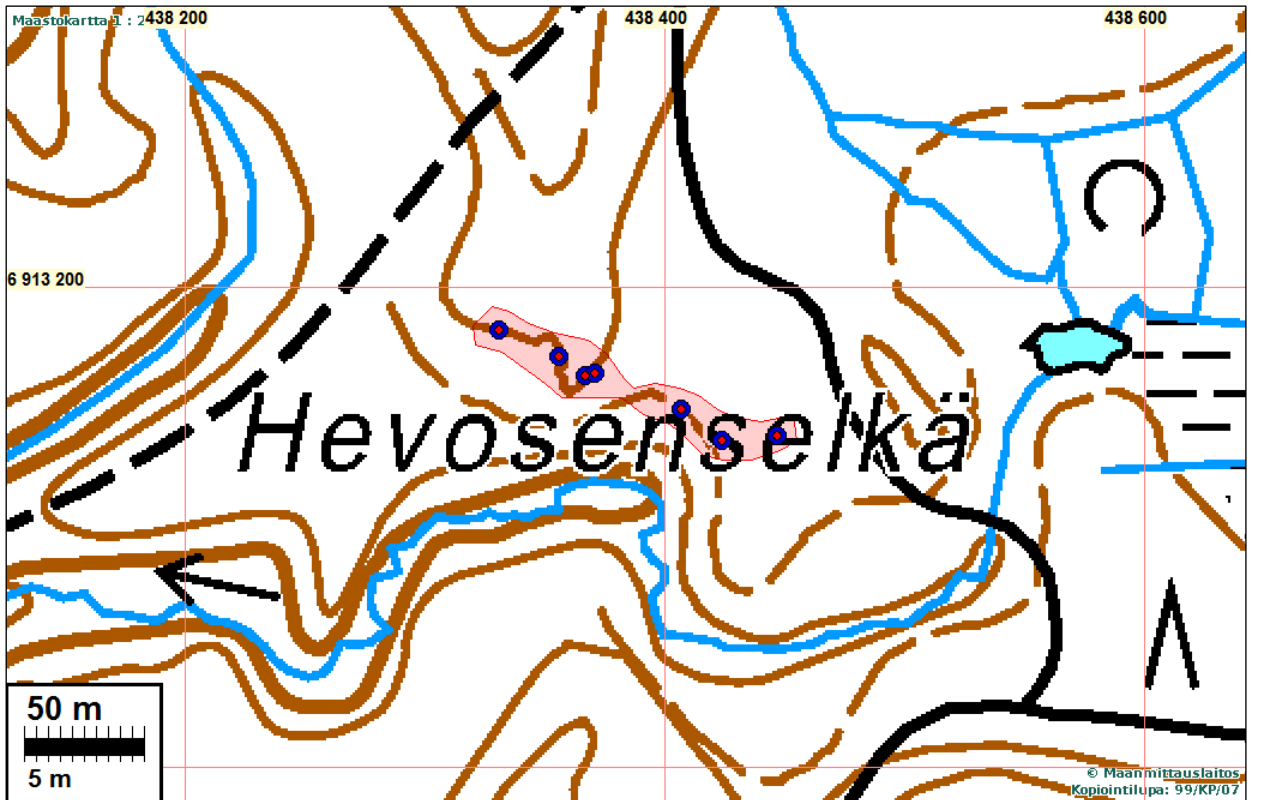
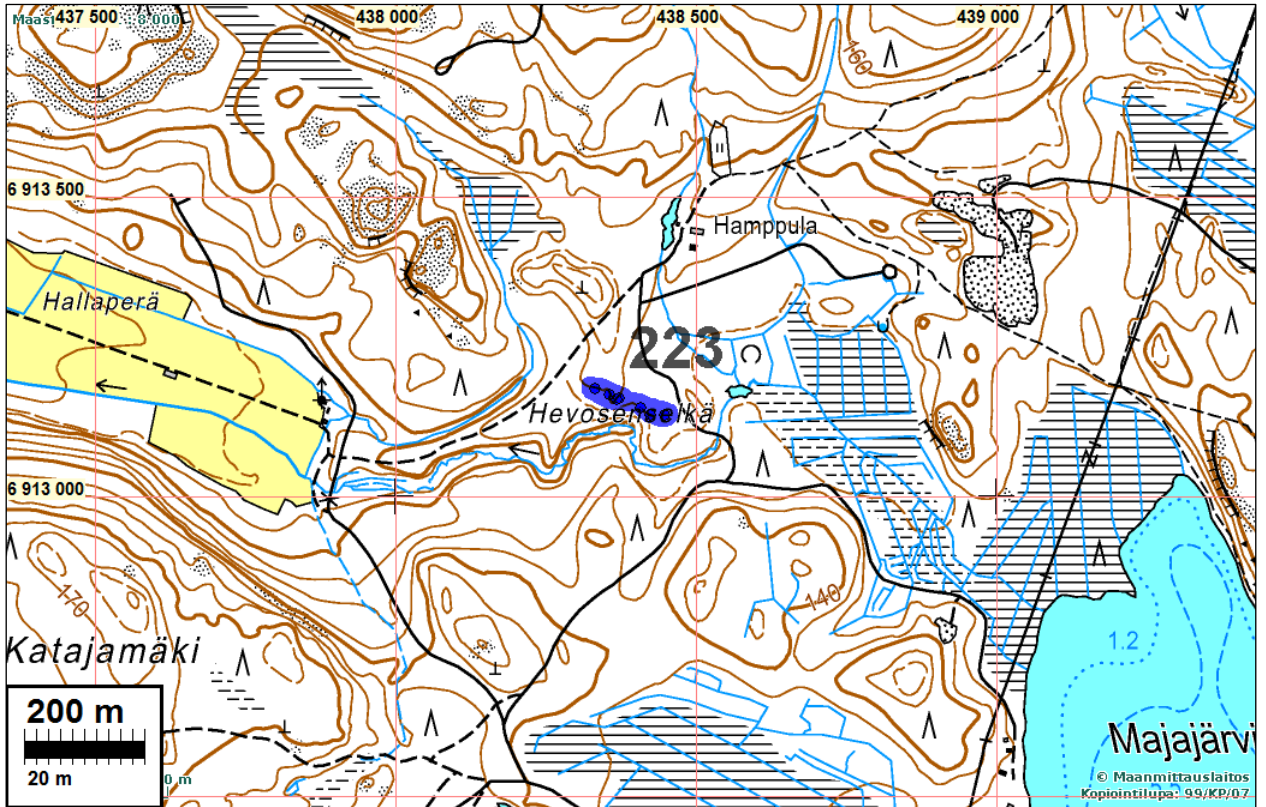
Alueella havaittiin 7 kappaletta pyöreähköjä, halkaisijaltaan 150 - 300 cm:n kuoppia, syvyydeltään 40 - 80 cm. Kuopat sijaitsevat suunnilleen suorassa rivissä noin 130 m:n matkalla. Kaikkiin kuoppiin tehtiin kairausreiät - kaikissa oli normaali podsolimaannos, eikä hiiltä. Maannoksen perusteella kuopilla on ikää yli 200 v. Kyseessä ovat aivan ilmeisesti pyyntikuopat, jotka muodostavat hiekkakankaalle, jyrkkärinteisen jokiuoman pohjoispuolelle pyyntikuoppahankaan.

Kuoppien koordinaatit:

N	E	halk ja syvyys
6913171	438356	250 cm, syv 80cm
6913163	438367	150 cm, syv. 30 cm
6913164	438371	250 cm, syv. 40 cm
6913182	438331	250 cm, syv. 40 cm
6913149	438407	250 cm, syv. 40 cm
6913136	438424	250*300 cm, syv. 60cm
6913138	438447	250 cm, syv. 60 cm



Mahdollinen pyyntikuoppa





Pyntikuoppia





Pyyntikuoppia



JYVÄSKYLÄ 224 ORAVASAARENTIE 1

Mjtunnus:

Rauh.lk: 2

Ajoitus: historiallinen

Laji: valmistus: hiilimiilu

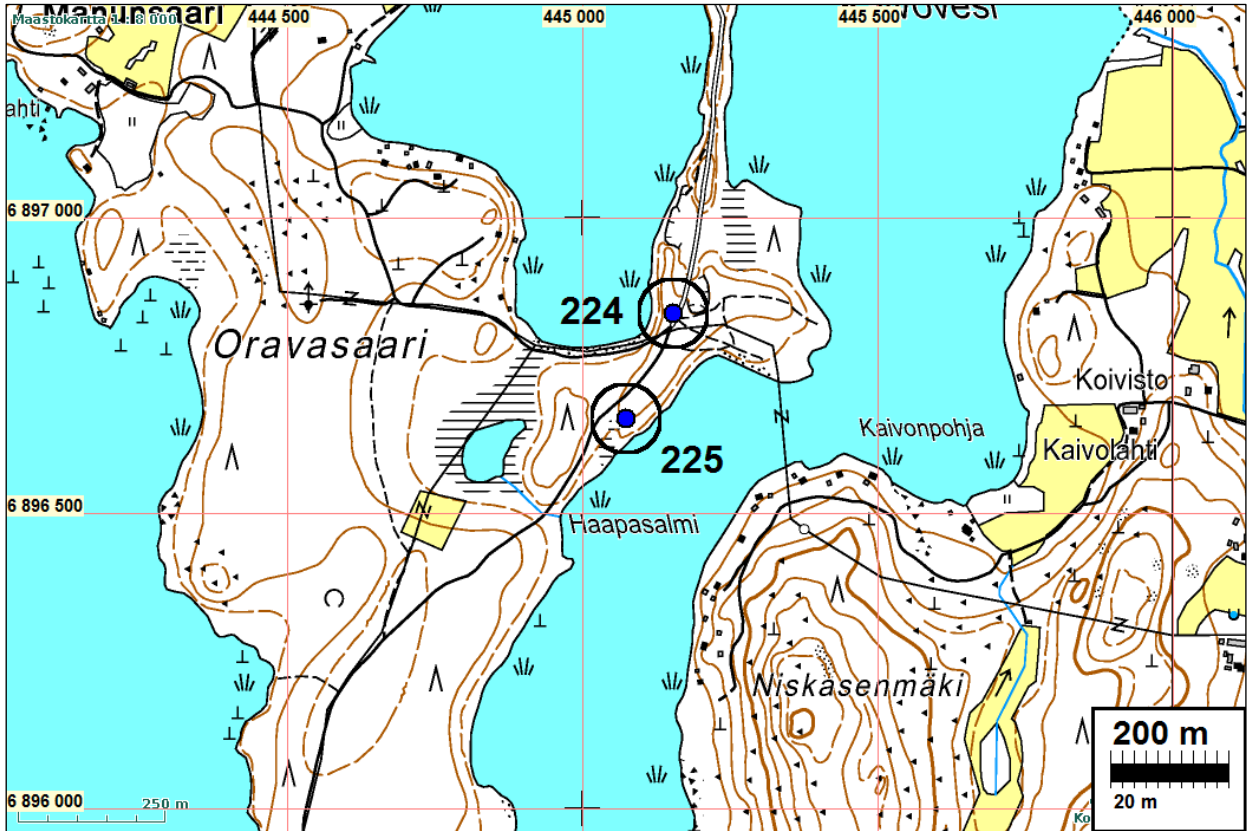
Koordin: N: 6896 837 E: 445 154 Z: 87

X: 6899 729 Y: 3445 302

Tutkijat: Jussila & Sepänmaa 2012 inventointi

Sijainti: Paikka sijaitsee Jyväskylän kirkosta 11,4 km kaakkoon, Oravasaaren itäosassa.

Huomiot: Jussila & Sepänmaa 2012: Tien länsipuolella on rinteen laella hiilihaudan jääne.
Kuoppa n. 2,5 m halk, vallit ja pohjalla hiiltä.



JYVÄSKYLÄ 225 ORAVASAARENTIE 2

Mjtunnus:

Rauh.lk: 2

Ajoitus: historiallinen

Laji: valmistus: hiilimiilu

Koordin: N: 6896 659 E: 445 074 Z: 87
X: 6899 551 Y: 3445 222

Tutkijat: Jussila & Sepänmaa 2012 inventointi

Sijainti: Paikka sijaitsee Jyväskylän kirkosta 11,4 km kaakkoon, Oravasaaren itäosassa.
Huomiot: Jussila & Sepänmaa 2012: harjanteen eteläpäässä on isohko hiilihaudan jäännös,
halk. n. 5 m. Kuoppa, vallit pohjalla hiiltä.

Kartta s. 103

JYVÄSKYLÄ 226 KALLOHARJU

Mjtunnus:

Rauh.lk: 2

Ajoitus: historiallinen

Laji: hautaus: kesähauta

Koordin: N: 6917 428 E: 420 884 Z: 87
X: 6920 328 Y: 3421 023

Tutkijat: Jussila & Sepänmaa 2012 inventointi

Sijainti: Paikka sijaitsee Jyväskylän kirkosta 21 km luoteeseen, Iso-Soukka-järven ja He-
polammen välisellä, suon keskellä olevalla, pienellä harjulla.Huomiot: Jussila & Sepänmaa 2012: Liikuimme seudulla Iso-Soukka-järven itärannalle
merkityn Kuolinniemi - paikannimen taustaa tarkastaaksemme. Tapaamamme
Heikkilän tilan isäntä Pentti Lahtinen (Ristolantie 135; 41940 VESANKA; p.
0405478003), kertoi, että Kuolinniemi on merkitty kartalle väärin (sijaitsee lahden
lounaispuolella) ja nimen tausta selittyy paikalla 1900-luvulla sattuneen tapatur-
maiseen kuolemantapauksen perusteella. Koska olimme kiinnostuneita vanhoista
hautapaikoista, kertoi Pentti Lahtinen, että lähellä on Kalloharju-niminen paikka,
jota seudulla pidetään vanhana hautapaikkana. Hänen opastuksellaan menimme
paikalle.

Kyseessä on soiden ympäröimä parinsadan metrin mittainen kapea harjunpätkä. Kartoilla tämä erottuu vain ojitettujen soiden keskellä olevana kuivana alueena - korkeuskäyriä ei ole merkitty, vaikka korkeimmillaan harju kohoaa muutaman metrin suota korkeammalle. Maaperä on lähes kivetöntä hiekkaa. Harjulla on pari vanhaa metsittynyttä hiekanottokuoppaa. Keskiosassa oleva lähes umpeenkasvanut hiekkakuoppa on muutaman kymmenen metrin pituinen ja tehty ilmeisesti harjun alun perin korkeimmalle kohdalle. Eteläkärjessä on pienempi, muutaman

kymmenen neliön kokoinen hiekanottoaika, joka maatumis- ja metsittymisas- teensa perusteella vaikuttaa hieman nuoremalta, kuin keskiosan laajempi hie- kanottokuoppa. Molempien iäksi voidaan arvioida (viimeisessä vaiheessaan) muutama kymmentä vuotta ja sijainnin sekä laajuuden huomioiden kyseessä lie- nee pienimuotoinen hiekanotto kotitarpeeseen.

Harjunpätäkällä on selvien hiekkakuoppien lisäksi paljon muita vaikeammin määri- teltäviä kaivantaja. Esim. ketunpesiä, sekä vanhoja että edelleen käytössä olevia on lukuisia. Lisäksi totesimme kaksi hiilihautaa. Näiden lisäksi ainakin kahdessa paikassa on itä-länsi -suuntaisia kuopanteita, jollaisia on tilapäisillä hautapaikoilla.

Ohessa lista havainnoista (N E):

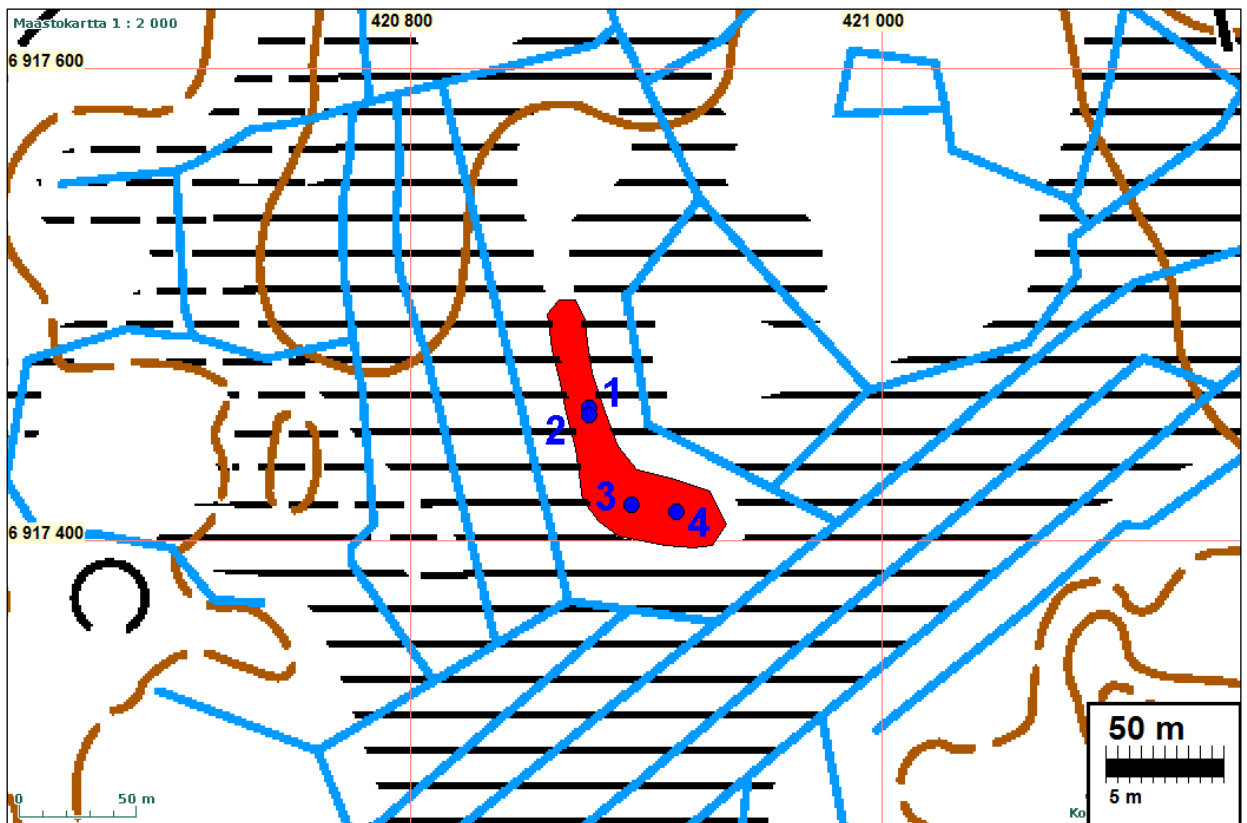
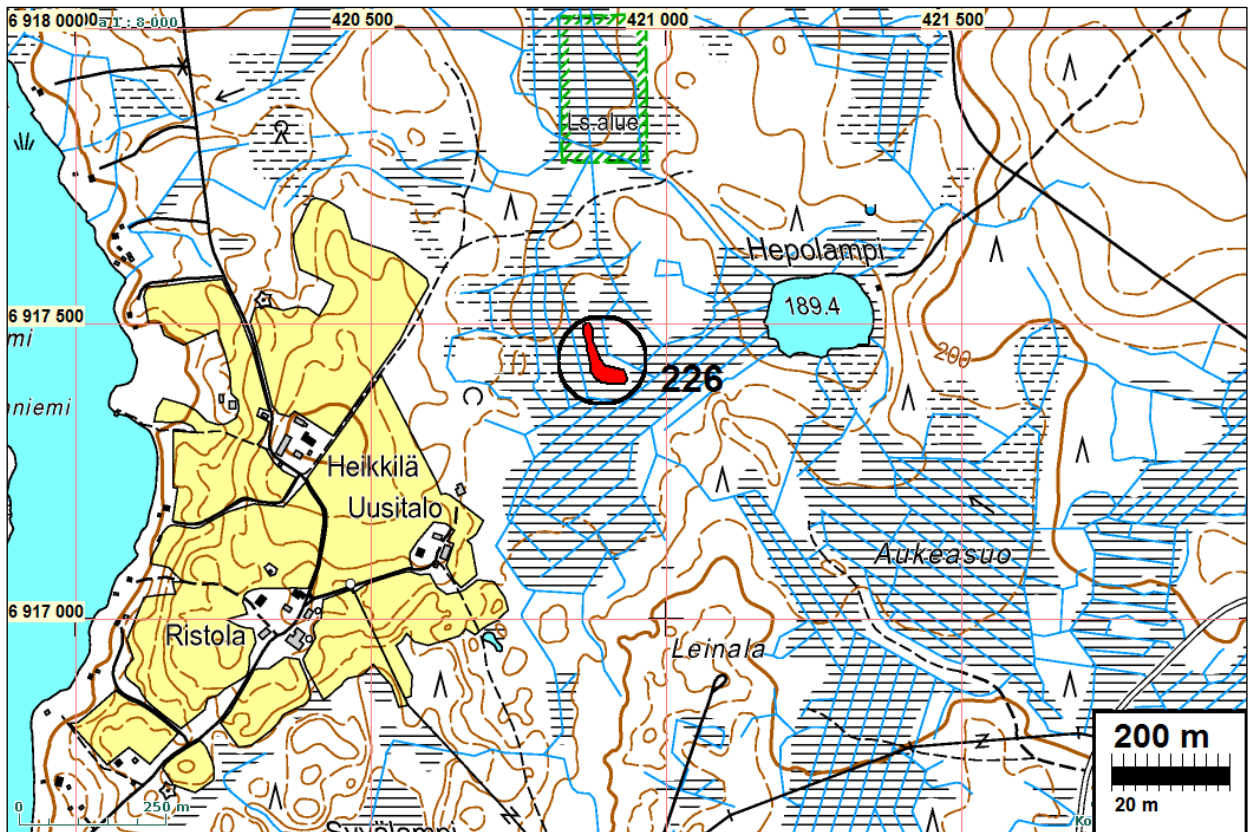
- 1) 6917456 / 420876 E-W suuntainen painanne 150*100cm
- 2) 6917453 / 420876 Hiilihauta halk. 3m
- 3) 6917415 / 420894 2 peräkkäistä painannetta 1,5 x 1 m E-W-suunnassa + ke- tunkolo
- 4) 6917412 / 420913 Hiilihauta halk. 2m

Onni A. A. Revon Jyväskylän kunnan historiassa vuodelta 1937 sivulla 51 on maininta: "*Nyrölän kylässä on keskellä suota mäennyppylä, Kallosaari tai Kallo- harju nimeltään. Sieltä on löydetty maata kaivettaessa ihmisen luita ja muinaisai- kainen, ohutteräinen kirves - erämiehen uskollinen toveri.*" Repo ei mainitse tähän liittyviä lähteitään. Paikannimen ja kuvauksen perusteella kyseessä on kuitenkin tämä paikka. Se seikka, että jostakin haudasta olisi löytynyt kirves, kuulostaa se- kä kiinnostavalta että epäuskottavalta. Kyseessä on syrjäisellä vedenjakaja- alueella sijaitseva syrjäkylä, jossa esineellisten haustausten esiintyminen on hyvin epätodennäköistä.

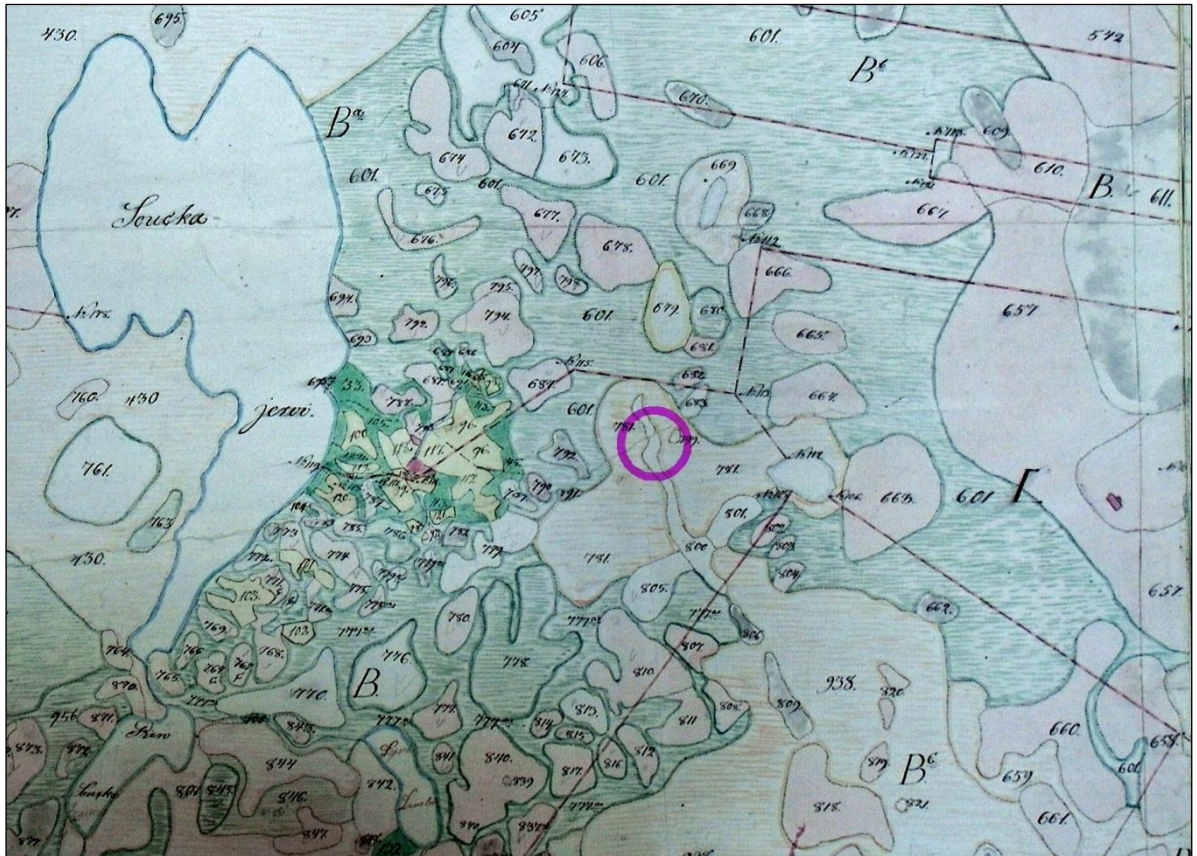
Koska varmaa tietoa haustauksista paikalla ei ole, jää kohde tältä osin hieman avoimeksi. Perimätieto ja paikannimi sekä haustaupilta vaikuttavat kuopanteet puoltavat paikan merkitsemistä tilapäishautapaikaksi. Joka tapauksessa hiilihau- dat ovat muinaisjäänöksiä.



Painanne Kalloharjun laella, pohjoiseen.



1) painanne, 2) Hiilihauta, 3) painanteita, 4) hiilihauta



Hiilihauta

Kalloharjua



Ote Nyrölä'n isojakokartasta v. 1805. Pääle piirretty Kallohharjun maahd. kalmiston sijainti sinipunaisella ympyrällä (E47 7/2).

JYVÄSKYLÄ 227 MAJAJÄRVEN KIUKAANSIJA

Mjtunnus:

Rauh.lk: 2

Ajoitus: historiallinen

Laji: raja: kivi, eräsija: kiuas

Koordin: N: 6911 945 E: 439 338
X: 6914 843 Y: 3439 484

Tutkijat: Jussila & Sepänmaa 2012 inventointi

Sijainti: Paikka sijaitsee Jyväskylän kirkosta 11,3 koilliseen, Majajärven etelärannalla, rannasta n. 40 m etelään, Jyväskylän ja Laukaan rajalla.

Huomiot: Sepänmaa & Jussila 2012:

Kohde mainitaan jo ainakin 1700-luvulla Laukaan kylien yhtenä rajapisteenä. Jo vanhimmissa lähteissä paikkaa kutsutaan "Majakiukaaksi" tai "Majajärven kiu-kaansijaksi". Esim. Seppälän ja Jyväskylän kylien ulkopalojen rajariitaan liittyvessä kartassa vuodelta 1734 (signum: E47 12/1 1734 Leppävesi) kohde esiintyy rajapaikkana. Karttaan liittyvässä selityksessä lukee (tekstin tulkinta ja käänös Ville Laakso):

"?No 1. Majajerfven Kiukansia, hwarest fantz en steen rösia hoopsamblad utan någon ordning, 40 al:r ifrån Majajerfwi siöstrand å en liung och sandmalm belägen, hwilcken åtskillier såwäl Lukala och Kuokala hemmanens ägor som och desse parteres ostridige ägor, och parterne?"

Käänös: "? " jossa oli ilman minkäänlaista järjestystä koottu kivistä, 40 kynnärää Majajärven rannasta, kanervaa kasvavalla hiekkaharjanteella, erottaen se-ikä Luukkalan että Kuokkalan talojen maat?"

(Ks. myös Onni A. A. Repo: Jyväskylän kunnan historia. Helsinki 1937. S. 12 - 13.)

Paikalla on aivan Majajärven eteläpuolella kulkevan hiekkatien pohjoislaidalla sammaloitunut kivilatomus. Koko on n. 2 x 1,6 m, korkeus n. 40 cm. Koottu halkaisijaltaan n. 20 cm kivistä.

Kasan päällä on kaatunut latteja kivilaaka, koko n. 100 x 60 x 20 cm. Laatan yläosaan hakattu "25" ja tämän alapuolelle "220". Latomuksen länsilaidalla on lisäksi lohkokivi, kooltaan n. 60 x 60 x 40 cm. Tässä ei havaittu merkintöjä.

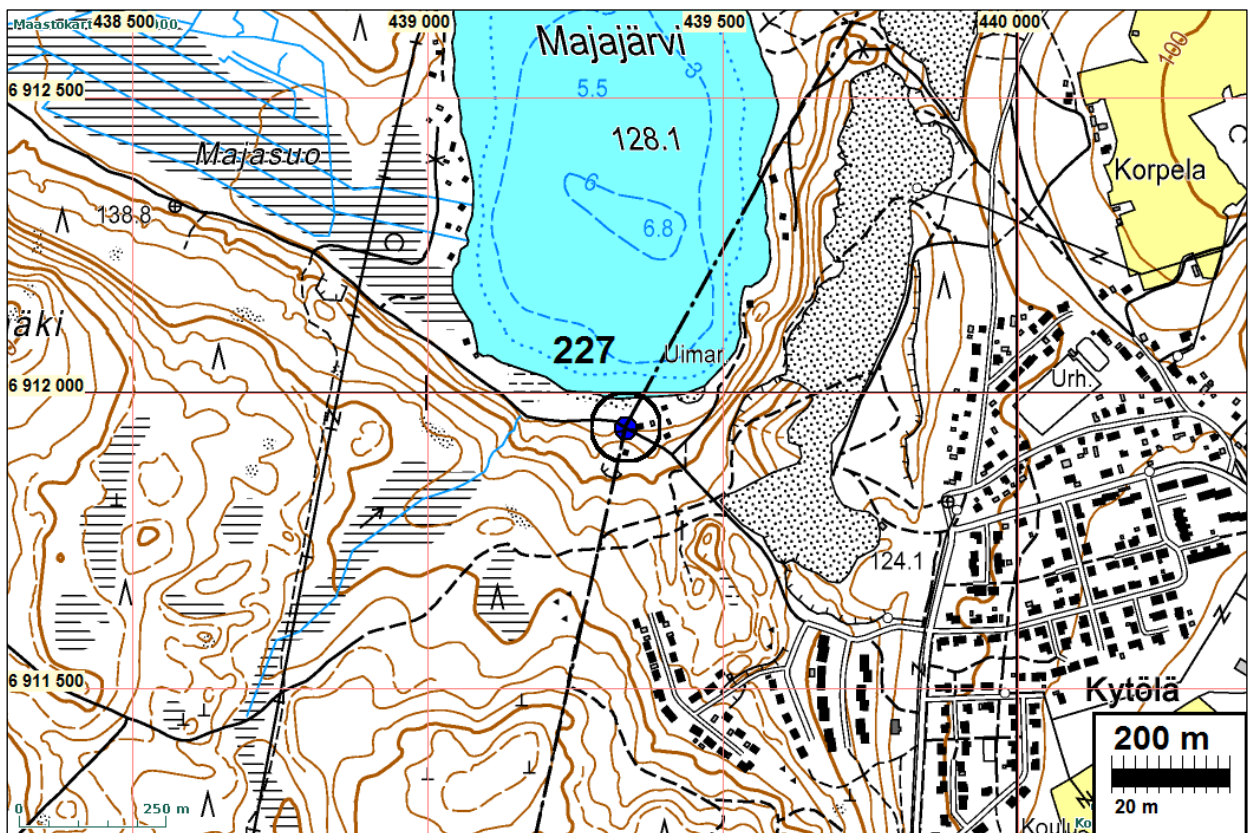
Heti latomuksen pohjois-koillislaidalla on pyörityneen suorakaiteen muotoinen parikymmentä senttiä syvä kuopanne, pituudeltaan n. 3 m, leveydeltään n. 2,5 m. On hyvin mahdollista, että kyseessä on paikalla sijainneen asumuksen - ilmeisesti eräsijan - lattianpohja ja rajamerkin pohjana oleva kivilatomus tämän asumuksen tulisija - kiuas.

Alue on hiekkakangasta, heti itäpuolella maasto muuttuu moreenivoittoiseksi. Alue ei ole maanviljelykselle soveltuvaa. Kyseessä on siis aivan ilmeisesti eräkautinen (lähinnä keskiaikainen) erämaja, jonka kiukaan jäännöstä on myöhem-

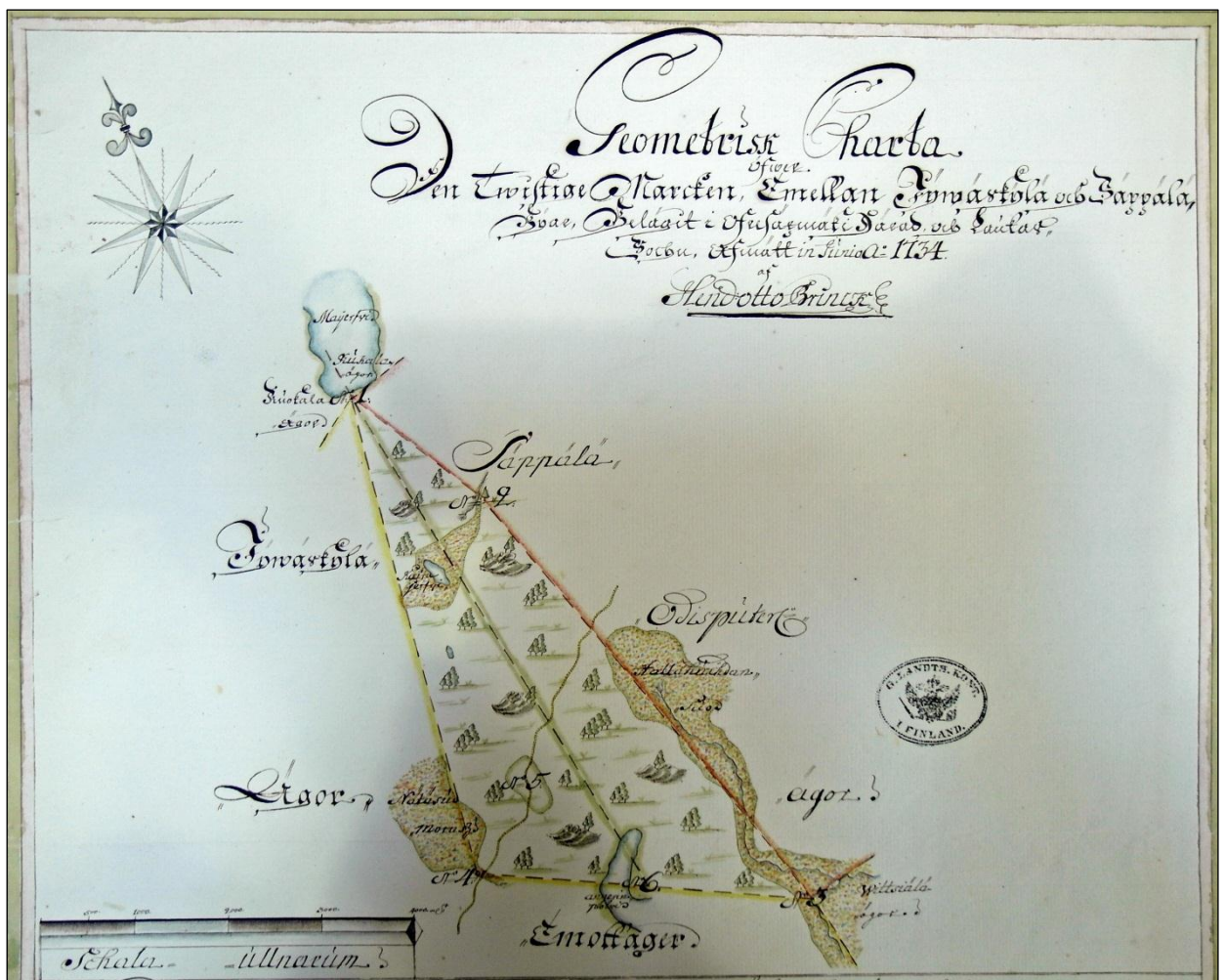
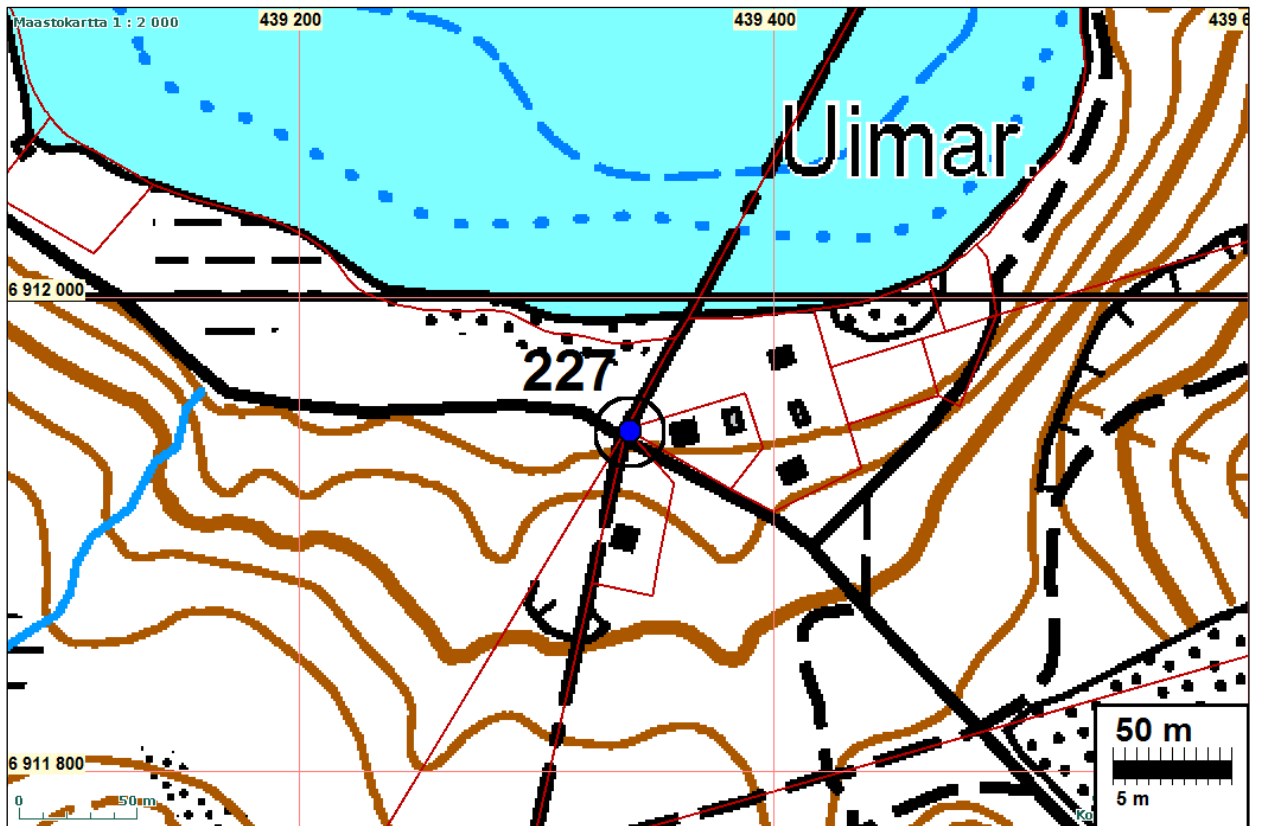
min (ja edelleen) käytetty rajamerkinä. Nykyisin Jyväskylän ja Laukaan raja kulkee merkin kautta. Erityisen kiinnostavaa on, että perimätieto eräsijasta on selvästi säilynyt pitkään, mikä ilmenee paitsi itse kohteen nimeämisestä ja tulkintana historiallisissa asiakirjoissa kuin myös lähialueen Maja-nimistössä.

Kohde on nyt paitsi kunnan rajalla niin myös viiden Jyväskylän puolella olevan kiinteistön kulmalla. Koska kohde sijaitsee aivan tien pohjoislaidalla, on mahdollista, että se tulee epähuomiossa kärsimään erilaisista tienparannushankkeista. Pienikin tien leventäminen tai ojittaminen voivat tuhota kohteen.

Parikymmentä metriä kohteesta pohjoiseen on pieni viisarikivi (N: 6911960 / E: 439349), jossa ei havaittu merkintöjä.



Kiukaan jääne ja rajakivi ovat kuvan keskellä ison männyn oik. kuppeessa. Pohjoiseen.



Rajamerkki, nro 1 pohjoisessa Majajärven rannassa v. 1734 kartalla (E47 12/1)



Kiukaan jäännös ja sen päällä kaatunut rajakivi

Rajakivi





ajakivi osin männyn takana vas. Männyn oik. puolella rakennuksen perustan jäänteitä. Itään.



Rajakivi, kiuas ja rak. perusta länteen



Kiuas ja rajakivi – Jussila dokumentoi.

JYVÄSKYLÄ 228 ALA-SALLAAJÄRVI

Mjtunnus:

Rauh.lk: 2

Ajoitus: historiallinen

Laji: valmistus: tervahauta

Koordinaatit: N: 6895 809 E: 426 991 Z: 130

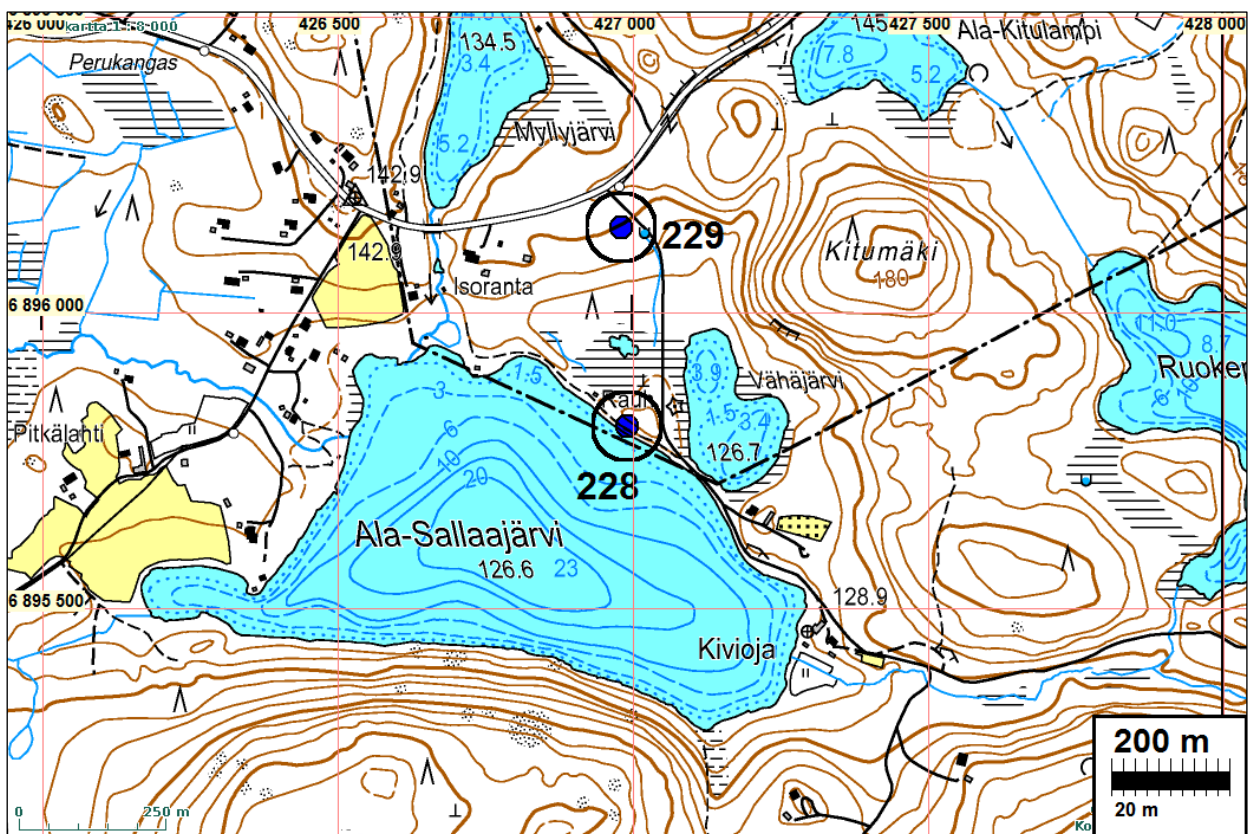
X: 6898 701 Y: 3427 132

Tutkijat: Jussila & Sepänmaa 2012 inventointi

Sijainti: Paikka sijaitsee Jyväskylän kirkosta 9,7 km lounaaseen, Ala-Sallaajärven koillisrannalla, aivan Muuramen rajan tuntumassa.

Huomiot: Sepänmaa & Jussila 2012:

Ala-Sallaajärven koillisrannalla kulkee kapea ja matala, mutta selvä harju SE-NW-suuntaisesti. Tämän harjun lounaaseen viettävässä rinteessä havaittiin n. 3 m pitkä ja 40 cm leveä terväränni.





Tervaränni.



JYVÄSKYLÄ 229 ISORANTA W

Mjtunnus:

Rauh.lk: 2

Ajoitus: historiallinen

Laji: maatalous: raivausröykkiöitä

Koordin: N: 6896 145 E: 426 977 Z: 140
X: 6899 037 Y: 3427 118

Tutkijat: Jussila & Sepänmaa 2012 inventointi

Sijainti: Paikka sijaitsee Jyväskylän kirkosta 9,5 km lounaaseen, Ala-Sallaajärven koillis- ja Myllyjärven kaakkoispuolella, Jyväskylästä (ent.) Korpilahden Saukkolaan johtavan tien heti eteläpuolella, tältä tieltä etelään johtavan pienemmän tien länsipuolella.

Huomiot: Jussila & Sepänmaa 2012:

Ala-Sallaajärven rantaan menevän tien lounaispuolella on koordinaattipisteen ympäristössä n. 40 m:n säteellä on toistakymmentä raivausröykkiötä, laajuudeltaan halk. n. 1,5 m:stä noin 6-metriseen. Paikalla mahdollisesti olleen torpan tai muun asumuksen jäänteitä ei havaittu. Nyt alueella kasvaa järeää kuusimetsää.

Kartta s. 113.



Raivausröykkiötä



JYVÄSKYLÄ 230 ILOKIVI

Mjtnnus:

Rauh.lk: 2

Ajoitus: historiallinen

Laji: muu: kivikaiverruksia

Koordin: N: 6900 997 E: 434 094 Z: 95

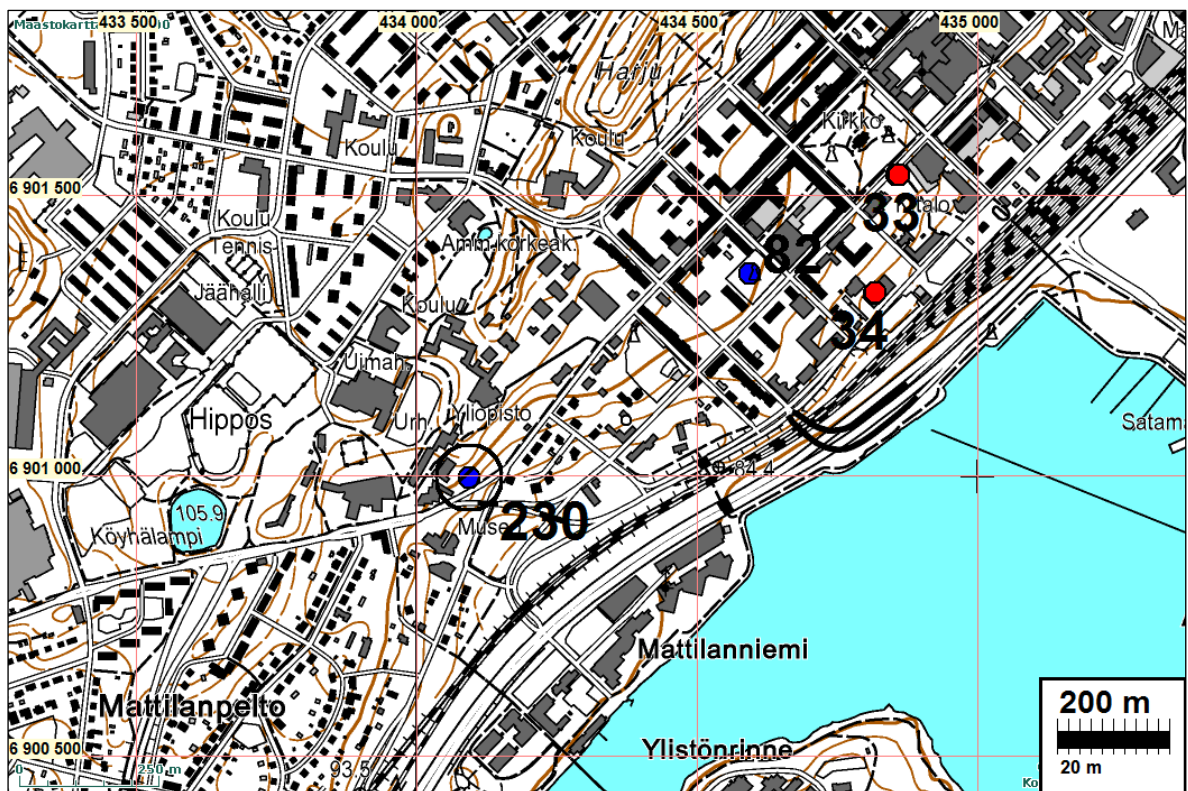
X: 6903 891 Y: 3434 238

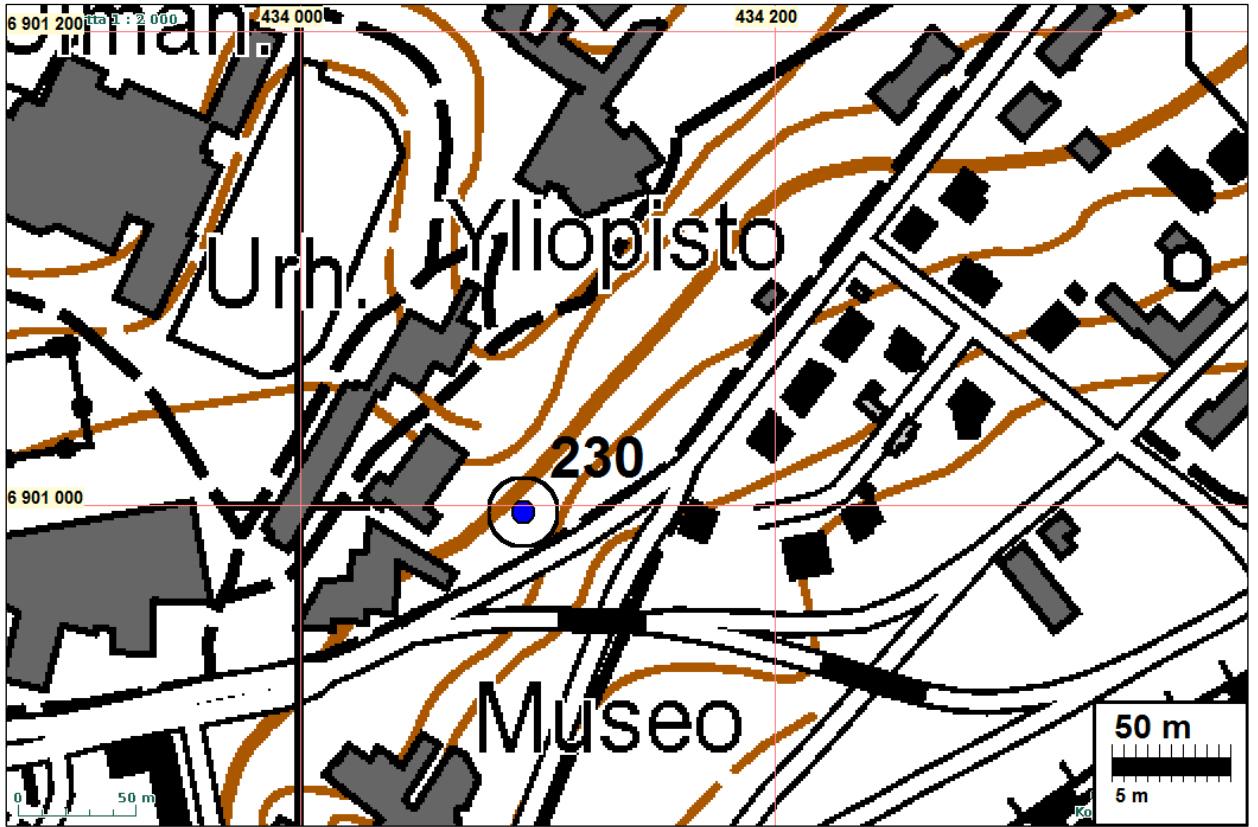
Tutkijat: Jussila & Sepänmaa 2012 inventointi

Sijainti: Paikka sijaitsee Jyväskylän kirkosta 920 m lounaaseen, Jyväskylän yliopiston vanhan kampusalueen kaakkoislaidalla, hiekkaperäisessä mäntyä kasvavassa rinteessä..

Huomiot: Sepänmaa & Jussila 2012:
Kyseessä on n. 5 x 4 m:n laajuinen, max. n. 2 m korkuinen lohkeillut kivi. Kivessä on muutamilla pinoilla hakkauksia # mm. nimikirjaimia ja päivämääriä. Kyseinen kivi on nimeltään "Ilokivi" (josta mm. viereinen legendaarinen opiskelijaravintola on saanut nimensä). Kiveen tehdyt hakkaukset liittyvät Jyväskylän silloisen seminaarin opiskelijoiden rientoihin 1800-luvun lopulla ja 1900-luvun alussa.

Kohde saattaa olla altis ilkivallalle (nyt siinä oli yksi melko vähäinen vihreä spreijausmerkintä, joka ei peittänyt hakkauksia). Kiveä ei juurikaan tunneta eikä sitä ehkä mahdollisen ilkivallan takia kannata mainostaa. Kivi on kiinnostava dokumentti runsaan sadan vuoden takaisista opiskelijariennoista. Tämän inventoinnin yhteydessä ei ollut mahdollisuutta dokumentoida kivessä olevia hakkauksia. Tämä voisi kuitenkin olla tarpeellista jonkun tahon tehdä, ennen kuin hakkaukset joko tuhotaan tai rapautuvat.







”Ilokivi” taustalla oleva iso lohkar. Etelä-lounaaseen.



Itä-kaakkoon.



Kaiverruksia "ilokivessä"



JYVÄSKYLÄ 231 SYVÄLAHTI

Mjtunnus:

Rauh.lk: 2

Ajoitus: historiallinen

Laji: valmistus: hiilihauta

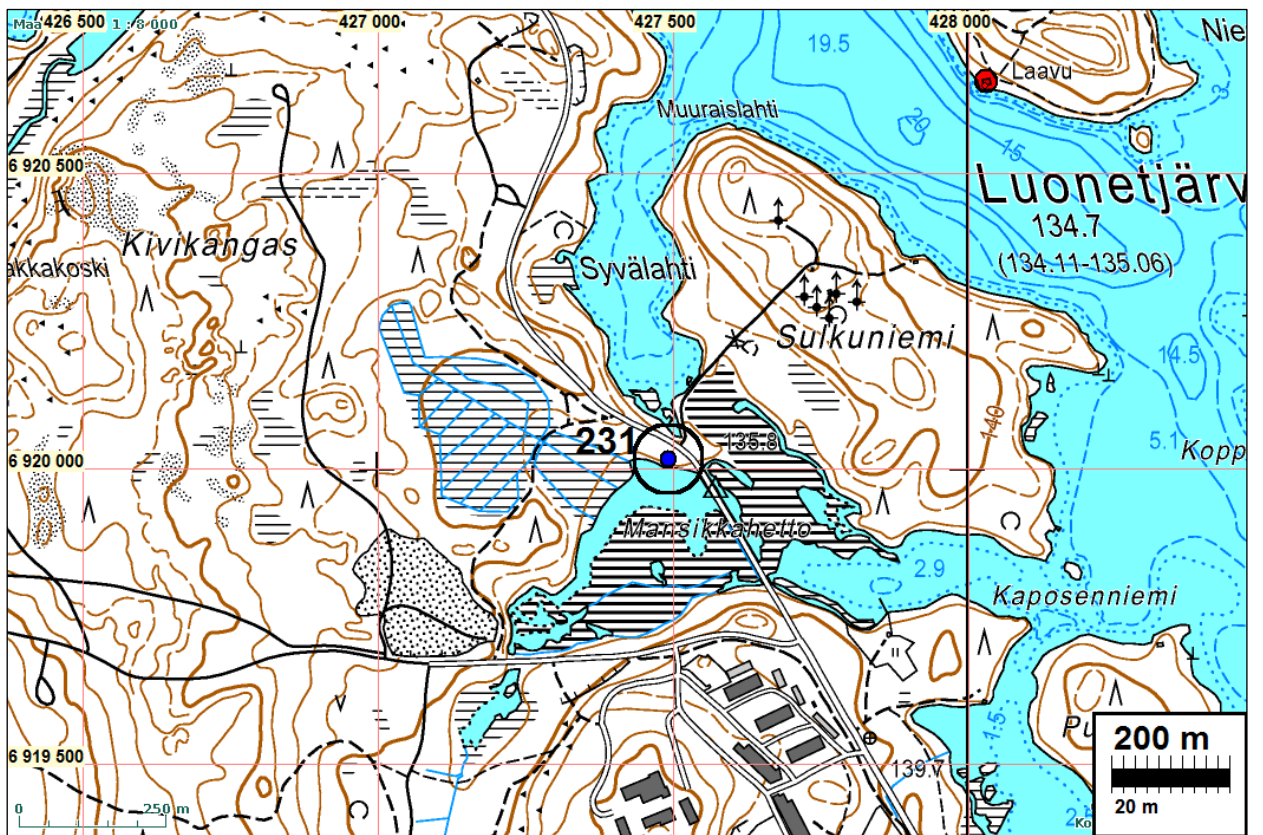
Koordin: N: 6920 015 E: 427 492 Z: 135

X: 6922 916 Y: 3427 633

Tutkijat: Jussila & Sepänmaa 2012 inventointi

Sijainti: Paikka sijaitsee Jyväskylän kirkosta 19,9 km pohjoisluoteiseen, Luonetjärven Syvälahden eteläpohjukassa, Tikkakoskelta Uraiselle johtavan tien heti lounaispuolella

Huomiot: Jussila & Sepänmaa 2012: Hiekkakankaalla tien lounaispuolella havaittiin pyöreä hiihauta, halkaisijaltaan n. 4 m





JYVÄSKYLÄ 232 KUUKANPÄÄ B

Mjtunnus:

Rauh.lk: 2

Ajoitus: historiallinen

Laji: valmistus: hiilimiilu

Koordin: N: 6917 479 E: 436 150 Z: 140

X: 6920 379 Y: 3436 295

Tutkijat: Jussila & Sepänmaa 2012 inventointi

Sijainti: Paikka sijaitsee Jyväskylän kirkosta 15,9 km pohjoiseen.

Huomiot: Paikalla on hiilihaudan jäännös, kooltaan 2 x 2 m.

2 KUUKANPÄÄ B

Ajoitus: historiallinen

Laji: valmistus: hiilimiilu

Koordin: N: 6917 563 E: 436 073 Z: 140

P: 6920 463 I: 3436 218

Sijainti: Paikka sijaitsee Jyväskylän kirkosta 15,9 km pohjoiseen.

Huomiot: Hiilihauta 3 x 2,5 m syv. 1,5 m.

3 KUUKANPÄÄ B

Ajoitus: historiallinen

Laji: valmistus: hiilimiilu

Koordin: N: 6917 540 E: 436 017 Z: 140

X: 6920 440 Y: 3436 162

Tutkijat: Jussila & Sepänmaa 2012 inventointi

Sijainti: Paikka sijaitsee Jyväskylän kirkosta 15,9 km pohjoiseen.

Huomiot: Hiilihauta 3 m halk, syv 1 m.

4 KUUKANPÄÄ B

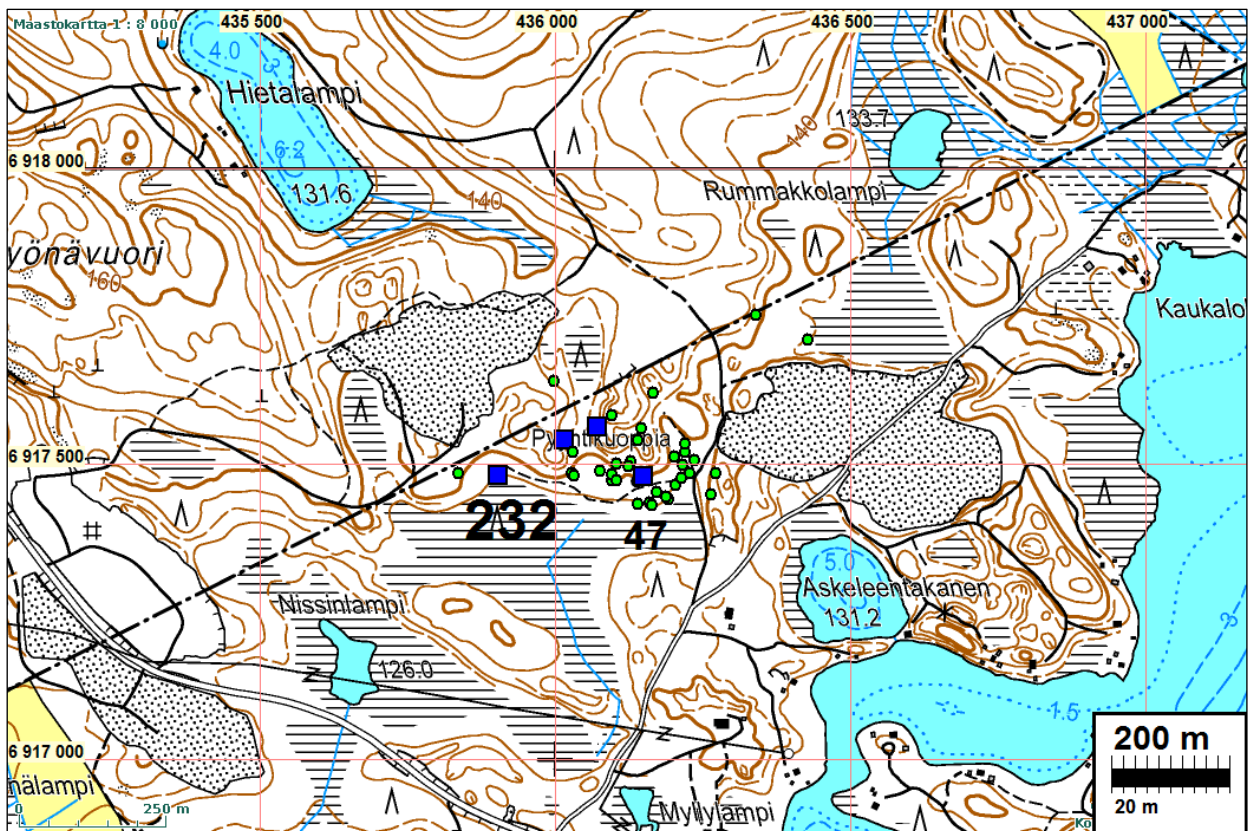
Ajoitus: historiallinen
Laji: valmistus: hiilimiilu

Koordin: N: 6917 480 E: 435 905 Z: 140
X: 6920 380 Y: 3436 050

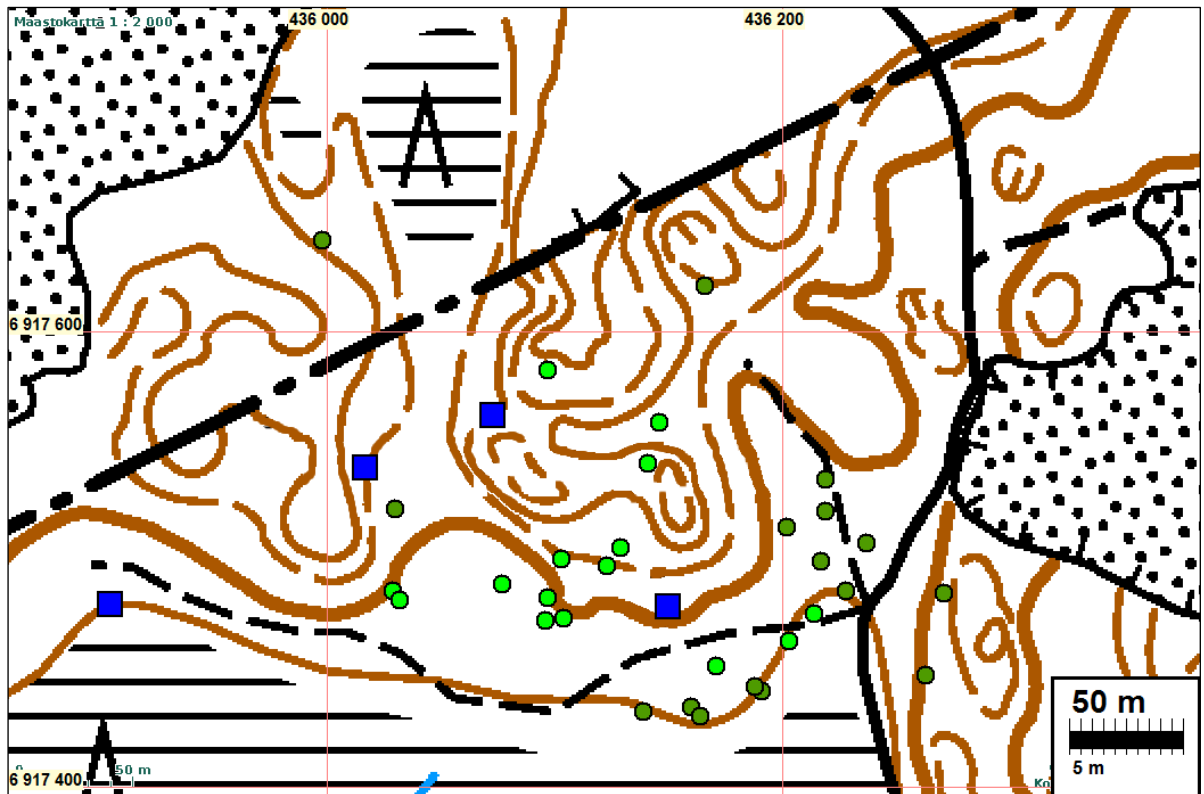
Tutkijat: Jussila & Sepänmaa 2012 inventointi

Sijainti: Paikka sijaitsee Jyväskylän kirkosta 15,9 km pohjoiseen.

Huomiot: Hiilihauta 3 m halk



Siniset neliöt ovat hiilihautoja. Vihreät pallot epämääräisiä kuoppia ja kuopanteita – osa selvästi nykyaikaisia.



Siniset neliöt ovat hiilihautoja. Vihreät pallot epämääräisiä kuoppia ja kuopanteita – osa selvästi nykyaikaisia.



Laakson pohjalla hiilimiilu nro 3



Hiilimiilu nro 2



Hiilimiilu nro 4

JYVÄSKYLÄ 233 KIRRI 2

Mjtunnus:

Rauh.lk: 2

Ajoitus: historiallinen

Laji: valmistus: hiilimiilu

Koordin: N: 6908 807 E: 433 205
X: 6911 704 Y: 3433 349

Tutkijat: Jussila & Sepänmaa 2012 inventointi

Sijainti: Paikka sijaitsee Jyväskylän kirkosta 15,9 km pohjoiseen, nelostien länsipuolella, kevyenliikenteenväylän länsipuolella, mäen lakitasanteella.

Huomiot: Jussila & Sepänmaa 2012: Paikalla on kaksi 2 m halk. hiilihaudan jäännettä n. 8 m et. toisistaan. Koordinaatti osoittaa hautojen väliin.

Paikka on erotettu omaksi kohteeksi kivihaudausmaasta 180010009, Kirri (raportin kohde nro 9), koska siihen ei ole mitään yhteyttä maantieteellisesti eikä ajallisesti.

Kartta s. 32



Hiilihaudan jäänne.

Muut kohteet ja havaintopaikat

Jyväskylän kaupungin alue, poisluettuna entisen Korpilahden kunnan alue

Luettelossa on myös Puuppolan ja Oravasaaren alueen kohteita, jotka oli rajattu v. 2012 inventointialueen ulkopuolelle. Ne ovat kohteet nro 28, 57, 50, 61, 63, 64, 66, 67 ja 70.

Tässä on mukana kohteita jotka aiemmin ovat olleet muinaisjäännösrekisterissä muinaisjäännöksiä (rauhoidusluokka 2) ja joiden muinaisjäännösstatus ehdotetaan tämän inventoinnin havaintojen perusteella poistettavaksi. Näitä kohteita ovat nro: [2](#), [24](#), [45](#) ja [47](#). Viimemainittu, Kuukanpään pyyntikuopat ovat merkittävien joskin myös ehkä tulkinnanvaraisin poistettavaksi ehdotettu kohde.

Suurin osa kohteista on kiviesineiden löytöpaikkoja, ns. rauhoidusluokka 3:n kohteita. Osa kohteista on sellaisia joita on epäilty muinaisjäännöksiksi mutta ne on todettu luonnon muodostumiksi tai nykyaikaisiksi jäänteiksi tai jäänteiksi joiden kohdalla muinaisjäännöskriteerit eivät toteudu.

Kohteiden nimien ohessa oleva numerointi on epävirallinen, vain tätä raporttia varten viitteeksi.

Luettelo

Nr o	Nimi	Ajoitus	Laji	Tyyppi	N	E
4	ISO-PORO	varhaismetallikautinen	tunnistamaton	röykkiö	6893409	437195
24	KETVENENSAARI TUOMARINKIVET	ajoittamaton	tunnistamaton	kivirakenne	6899077	445451
28	PUUPPOLANPELTO	kivikautinen	löytö		6912901	431787
32	HANHIPERÄ LINTULA	ajoittamaton	löytö		6899696	428658
33	VAPAUDENKATU 34	kivikautinen	löytö		6901536	434856
34	HANNIKAISENKATU 11	kivikautinen	löytö		6901326	434816
35	TAULUMÄEN HAUTAUSMAA	kivikautinen	löytö		6902705	435275
36	PALOSAARI	kivikautinen	löytö		6905364	434276
37	TUOMIOJÄRVEN UIMARANTA	kivikautinen	löytö		6903125	434806
38	TIKANTORI	kivikautinen	löytö		6899466	435955
45	KAASUMÄKI	historiallinen	varustus	t	6917957	433330
46	SORASTO	kivikautinen	asunta		6918097	433846
47	KUUKANPÄÄ	ajoittamaton	muu	kuoppia	6917507	436215
48	LAAJAVUORI	historiallinen	ei määritelty		6903651	431675
49	KÖHNIÖ KAHAKATU	historiallinen	löytö		6902000	431566
50	LEPPÄVESI KALLIOSAARI	historiallinen	kulkuväylät	kiinnitysrenkaat	6906548	445619
51	TAIPALE	rautakautinen	löytö		6897687	447101
52	KESKINEN	ajoittamaton	löytö		6921348	426489

54	OJALA	kivikautinen	löytö		6905844	435675
55	EINONKUJA 7	kivikautinen	löytö		6906004	434816
56	LÄHTELÄ	kivikautinen	löytö		6905624	435125
57	RAPAKKOLA	historiallinen?	löytö		6911901	432956
58	KOPPALA	kivikautinen	löytö		6908183	432726
59	MÄKELÄ	kivikautinen	löytö		6906694	433466
60	MANNILA	kivikautinen	löytö		6911472	431437
61	RN:O 15:50	kivikautinen	löytö		6913381	433036
62	TALSANLAMPI	kivikautinen	löytö		6895438	446201
63	ANTTILA	kivikautinen	löytö		6890920	443032
64	HONKANIEMI	kivikautinen	löytö		6890460	443662
66	HEIKKILÄ	kivikautinen	löytö		6891710	443692
67	JUUSOLA - "SUO"	kivikautinen	löytö		6892959	443602
68	MEHTONIEMI	kivikautinen	löytö		6904854	447451
70	SIUKOLA	kivikautinen	löytö		6892309	443632
71	HAAPAKOSKI	kivikautinen	löytö		6902245	442163
73	KANKAANHAUTA	kivikautinen	löytö		6898387	445911
75	LUHTALA	kivikautinen	löytö		6897068	445831
76	ALA-LEPPÄRANTA	kivikautinen	löytö		6897627	447341
79	MANUNSAARI SA- LOLAHTI	kivikautinen	löytö		6897107	444112

Kohdekuvaukset

JYVÄSKYLÄ 4 ISO-PORO

Mjtunnus: 180010004

Rauh.lk: 3 (ei ole suojelukohde), ollut muinj.rekisterissä suojelukohteena

Ajoitus: varhaismetallikautinen

Laji: tunnistamaton: röykkiö

Koordin: N: 6893 409 E: 437 195 Z: 127,5

X: 6896 300 Y: 3437 340

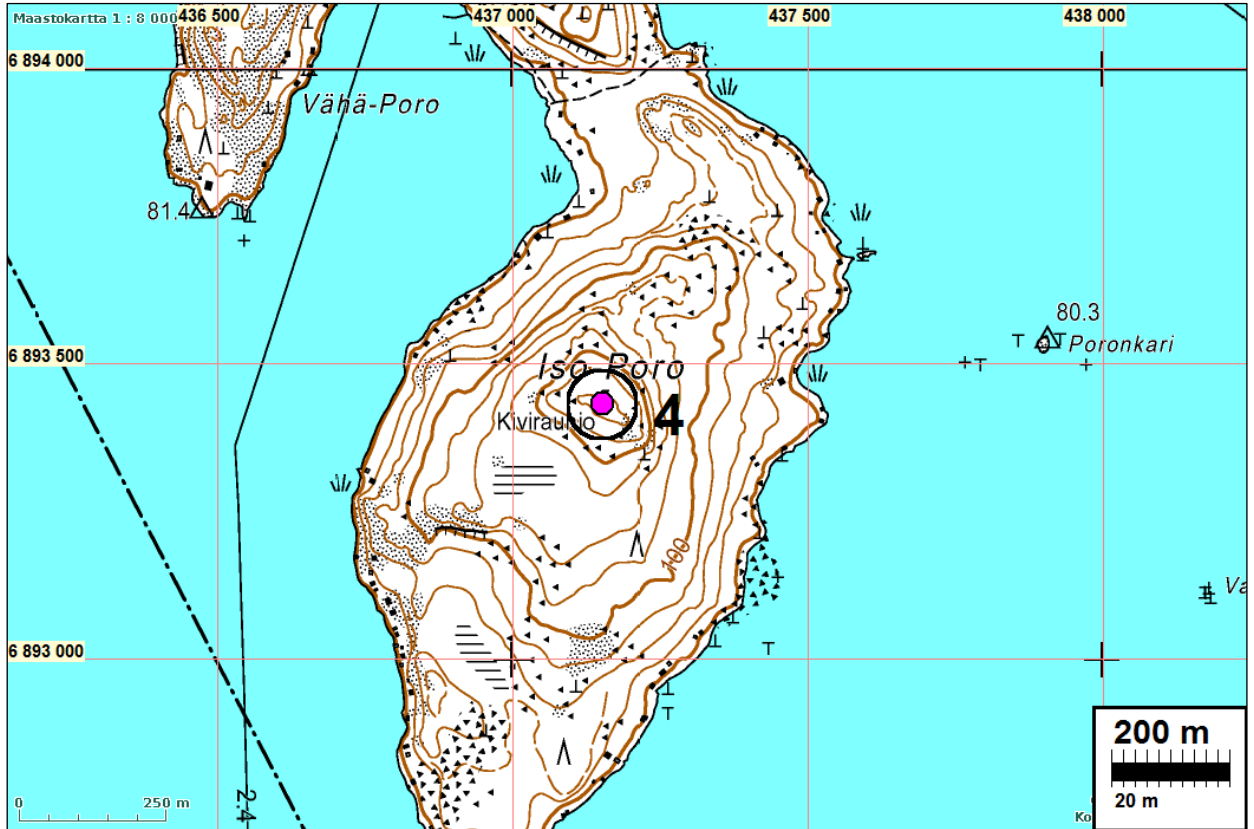
Tutkijat: Ailio J 1912 koekaivaus, Sarvas A 1969 tarkastus, Sepänmaa T 1987 inventointi

Sijainti: Paikka sijaitsee Jyväskylän kirkosta 8.5 km S

Huomiot: Kalliolla, saaren korkeimmalla kohdalla, pahoin hajoitettu. Inv 1987:1.

Muinaisjäännösrekisteri: Kohde sijaitsee Päijänteen Iso-Poro -nimisen saaren korkeimmalla kohdalla kalliolla. Ailiolla on kuvakin röykkiöstä. Kyseessä on hajoitettu lapinraunio, joka on ollut 1880-luvulta asti tiedossa. Raunio on Julius Ailion kertomuksen mukaan 7 x 7,2 m ja korkeudeltaan 0,6 m. Lapinraunion tarkasta sijainnista on epäselvyyttä; vuoden 1987 inventoinnissa kohdetta ei pystytty paikantamaan. Laella on vanha kolmiomittauspiste ja sen ympärillä kiviä hajan hajan. Olisiko röykkiö hajoitettu sen teossa? Toisaalta Ailion sijaintitietojen kuvauksessa on epäselvyyksiä ja valokuva voisi viitata muualle kuin nyt arvellulle paikalle. Röykkiö on saarella, mutta sen sijainti ei ole tiedossa.

Paikkaa ei tarkastettu inventoinnissa v. 2012. Vuonna 1969 ja 1987 rauniota ei löydetty eikä sen sijainti ole selvillä. Paikantamaton kohdetta ei voi pitää muinaisjäännöksenä. Paikka on ilmeisesti arvio - joskin mahdollista että raunio hävinnyt.



Raunion muinaisjäännösrekisterissä mainittu sijainti – kys. paikalla rökkiötä ei kuitenkaan ole.

JYVÄSKYLÄ 24 KETVENENSAARI TUOMARINKIVET

Mjtunnus: 180010024

Rauh.lk: 0 (ei ole suojelukohde) / ollut muinaisjäännös, ehdotetaan muinaisjäännösstatuksen poistamista

Ajoitus: ajoittamaton

Laji: tunnistamaton: kivirakenne -> luontainen kivikko / tarinapaikka?

Koordin: N: 6899 077 E: 445 451 Z: 85

X: 6901 970 Y: 3445 600

Tutkijat: Sepänmaa T 1999 tarkastus

Sijainti: Paikka sijaitsee Jyväskylän kirkosta 11.0 km E, Leppäveden eteläosan itärannalla, nyk. niemenä olevan Iso-Ketvenensaaren eteläosassa, saaren lounaisrannalla olevalle kesämökille johtavan tien eteläpuolella, tiestä n. 30-40 m etelään ja omakotitalosta pari kymmentä metriä länteen.

Huomiot: Puoliympyrän muot. kivikehä + "keskuskivi". Ilm. luontainen. Leppäveden rannassa, Iso-Ketvenensaaren eteläosassa.

Sepänmaa 1999:

Kohde sijaitsee loma-asuntotontiksi lohkottavalla, Huoneistokeskus Oy LKV:llä välitettävänä olevalla määrälalla. Raimo Mäntymäki Huoneistokeskuksesta otti allekirjoittaneeseen yhteyttä kesäkuussa 1999 kysyen kohteeseen mahdollisesti liittyvistä rasitteista. Tarkastin paikan kesäkuussa 1999, mukana oli Raimo Mäntymäki sekä kaksi tontin mahdollista ostajaa.

Kohteeseen liittyy suullista perinnettä. Kohdetta kutsutaan Tuomarinkiviksi. Jyväskylän kunnan historiassa (Helsinki 1937) Onni A. A. Repo kirjoittaa kohteesta seuraavaa (s. 50): "Leppävedessä on ennen mainitun Majaniemen luona Ketvelsaari. Saari on saanut nimensä siitä, että se on matalan veden aikana niemi eli ketvel ja korkean veden aikana saari. Tällä Ketvelsaarella on vielä nytkin tuomarinympyrä, jonka muodostaa 12 kehäkiveä. Niiden muodostaman kehän sisällä on vielä yksi kivi. Tätä kiveä liikutettaessa syntyy kauas kuuluva louskuttava ääni, ja sitä kai käytettiin kärjärahvasta koolle kutsuttaessa. Majaniemen toisella puolen on Vankiensaari. Laki luettiin näillä kärjillä sananlaskuina säilyneiden perimätietojen ja ohjeiden sekä vanhemman polven määräysten mukaan."

Jyväskylän yliopiston suomen kielen laitoksen nimistölapuilla on seuraavat, Tuija Bergin v. 1980 keräämät kohdetta koskevat tiedot: "Tuomarinkivi: Tuomarinkivien keskuskivi, joka lonksuu sitä heiluteltaessa. Tätä kuminaa käytettiin hyväksi tuomareita koolle kutsuttaessa ja tuomiota vahvistettaessa. (< Emilia Ketvel s. 1900)."

Tuomarinkivet: Isossa Ketvelin saarella mäen laelle puoliympyrään ryhmitelty n. 16 kiven ryhmä, jolla entisajan tuomarit kokoontuivat. Keskellä itse Tuomarinkivi (ks. Tuomarinkivi)." Se, onko nimi "Tuomarinkivet" vuosisatoja vanha - "alkuperäinen" - vai myöhempi, kivimuodostuman perusteella kansan tekemä tulkinta, ei ole selvillä (en ole tarkastanut paikkaa esim. isojakokartasta). Kohde on Iso-Ketveneensaaren eteläosassa olevan kalliokumpareen lakialueen länsiosassa. Tällä kohdalla ja aivan lähiympäristössä on paljasta kalliopintaa, muualla kumpare on kivikkoinen ja aluskasvillisuuden peittämä. Kivimuodostelma on hyvin loivasti pohjoiseen viettävällä kalliopinnalla. Muodostelma koostuu puoliympyrän muotoisesta kivikehästä, jossa on n. 15 n. 30-50 cm:n suuruista kiveä sekä kivien väleissä pienempiä kiviä. Kehän ulkohalkaisija on n. 4,5 m.

Kehän keskipisteessä on yksi halk. n. 50 cm:n kivi. Kivikehä on muodostuman pohjoisosassa ja "keskuskivi" eteläosassa. Kivikehä vaihettuu pohjoisessa ilman selvää rajaa luontaiseen kivikkoon.

Pohja kohdalla on ohuelti sammaloitunutta kalliota. Sammalen ja kallion välissä on parin sentin musta kerros - varmaa ei ole onko kyseessä palamisen yhteydessä syntynyt nokimaakerros vai luontainen multa. Kalliolla puusto on pääasiassa mäntyä ja aluskasvillisuus sammalta, jäkälää ja varpuja. Ympäristössä, alemmilla tosoilla maasto muuttuu melko reheväksi lehdoksi (mm. lehmusta). Muodostuma vaikuttaa melko säännölliseltä. On kuitenkin mahdotonta pelkkien pintahavaintojen perusteella sanoa onko kyseessä luonnonmuodostuma vai ihmisen kivikkoon raivaama ja järjestelemä muodostelma. Paikkaan liittyy kuitenkin perimätietoa, joten senkin perusteella, vaikkei perimätiedon alkuperäisyydestä voida olla varmoja, täyttää paikka kiinteän muinaisjäännöksen kriteerit.

Muodostuma lähiympäristöineen (vähintään 10 m:n säteellä) tulee siis jättää rakentamatta ja muutenkin muokkaamatta.

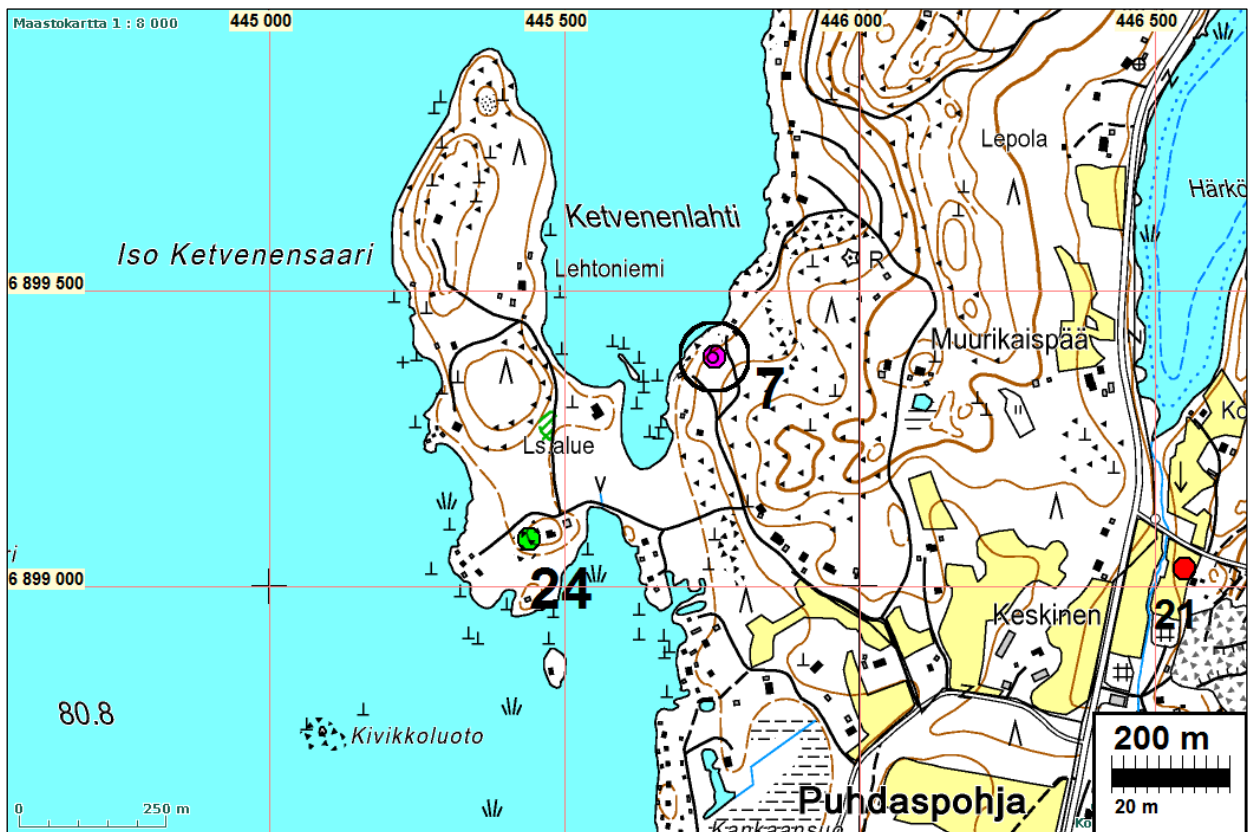
Jussila & Sepänmaa 2012:

Paikka tarkastettiin lokakuussa 2012. Tapasimme paikalla maanomistajan. Kohde on samassa kunnossa kuin vuoden 1999 tarkastuksen yhteydessä. Varsinaisesti uutta informaatiota kohteesta ei saatu. Nyt kohdetta arvioiden (T.S.) kyseessä on mitä ilmeisimmin luonnonmuodostuma. Kohteeseen liittyy kuitenkin paikannimistöä ja perimätietoa - jonka taustasta ei tosin ole tietoa.

Jussila:

jos paikka ei olisi muinaisjäänös ja tulisin paikalle "kylmiltään" ilman ennakkotietoa, en olisi paikkaa noteerannut mitenkään. Paikka on pieni laakea ja kivikkoisen kumpare jonka yli Päijänne on noussut ja laskenut. Paikka on kivikkoisen ja jotkut kivet laen reunamilla ovat asettuneet ikään kuin riviin - jos niin haluaa nähdä - rantavoimien eli jään työntämänä. Mielestäni kyseessä on aivan luontainen kivikko. Kun vielä alueelta ei etsinnöistä huolimatta ole löydetty pienintäkään merkkiä esihistoriasta tai ihmistoiminnasta yleensäkin, ei paikkaa voi pitää muinaisjäänöksenä pelkän epämääräisen perimätiedon mukaan. Voiko perimätiedon "tuomarinkivet" varmuudella liittää tähän paikkaan?

Esitän, että paikan muinaisjäänösstatus poistetaan.





Kiviä rivissä matalan ja laakean Kumpareen laen reunamilla.

Vaikuttavat jään työntämiltä kiviltä loivasta kivikkoisesta rinteestä. Mitään ihmisen aiheuttamaa ei niiden sijoittumisessa ole



JYVÄSKYLÄ 28 PUUPPOLANPELTO

Paikka puuttuu muinaisjäännösrekisteristä v. 2012

Mjtunnus: 0 Ei kuulunut tutkimusalueeseen 2012
Rauh.lk: 2

Ajoitus: kivikautinen
Laji: löytöpaikka

Koordin: N: 6912 901 E: 431 787 Z: 100 ±1 m
X: 6915 800 Y: 3431 930

Tutkijat: Jussila & Sepänmaa 2006 inventointi

Löydöt: KM 36149, 3 g, 3 kpl, kvartsi-iskoksia, Jussila T 2006, diar. 6.11.2006, pellosta, hajallaan laajalla alueella, hyviä iskoksia.

Sijainti: Paikka sijaitsee Puuppolan Korttesjärven pohjoispuolella, Puuppolan talon lounaispuolella olevan notkelman lounaispuolisella pellolla.

Huomiot: Kynnöselloilta löydettiin n 50 m etäisyydellä toisistaan pari kvartsi-iskosta. Mahdollista asuinpaikkaa ei kyetty paikallistamaan alueelta.

Ks yleiskartta.

JYVÄSKYLÄ 32 HANHIPERÄ LINTULA

Mjtunnus: 1000003610

Rauh.lk: 3 (ei ole suojelukohde)

Ajoitus: ajoittamaton
Laji: löytöpaikka

Koordin: N: 6899 696 E: 428 658 Z: 220, paikannus ±30 m
X: 6902 590 Y: 3428 800

Tutkijat: Sepänmaa T 1996 tarkastus

Löydöt: KM 29922, 16 g, 1 kpl, rautainen nuolenkärki, Jyri Kiikka 1996, diar. 16.12.1996, Mitat: 65 x 25 x 10 mm. paksussa lohkeilevassa ruosteessa. Lehti ilm. harjava. Lehden suurin leveys keskikohdan alapuolella. Edustaa läh. Hiekkasen ty yppiä 3 B VI. Löytynyt polun varrelta, traktorin jäljestä, paljastuneelta maanpinnalta.

Sijainti: Paikka sijaitsee Jyväskylän kirkosta 6.4 km W, Pirttimäen huipulta n. 1,1 km pohjoiseen.

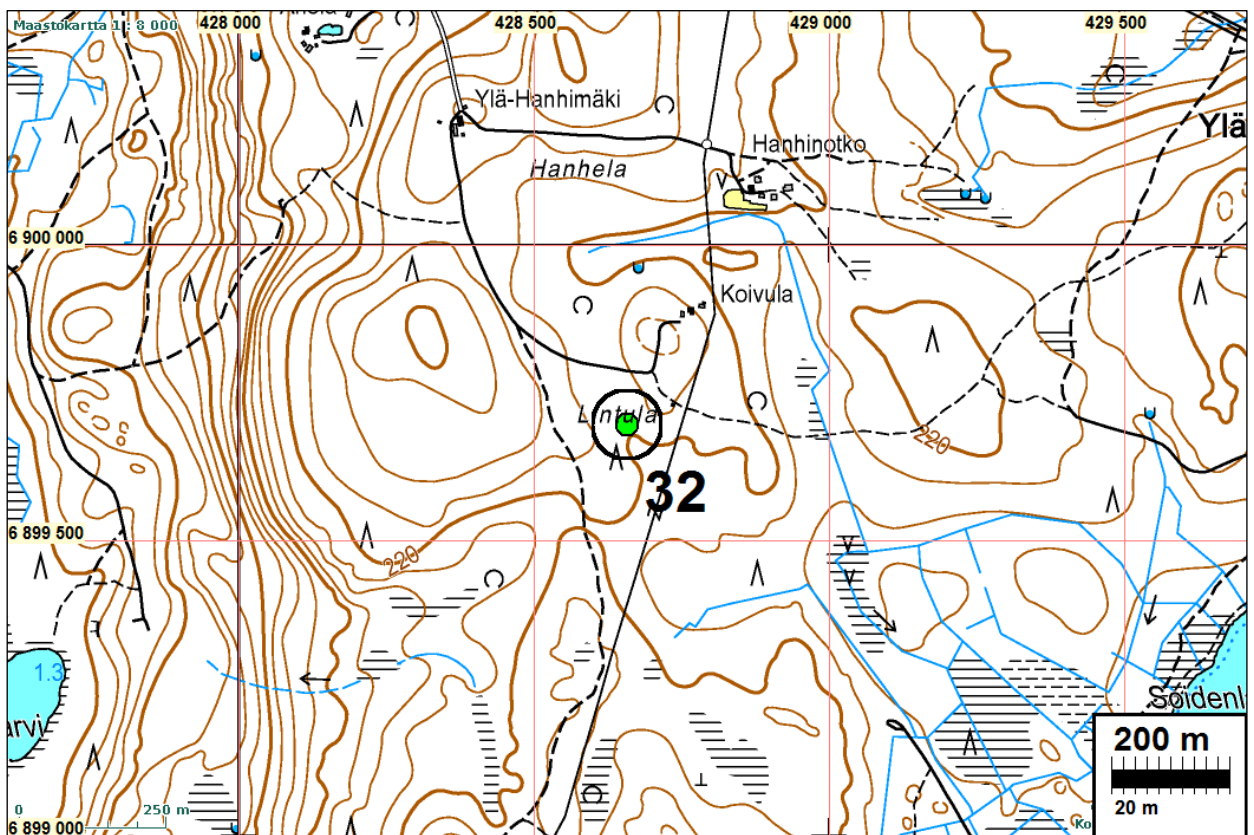
Huomiot: Raut. nuolenkärki vanhan pajan paikalta. Mäkiasutusta. Asutettu vasta 1800-luvulla.

Sepänmaa 1996:

Tarkastin seutua lokakuussa 1996. Lintulan talo on autoitunut, mutta rakennukset edelleen pystyssä. Ympäristö oli pensakoitunut ja ruohottunut, joten en löytänyt löytäjän tarkoittamaa vanhan pajan paikkaa. Seutu on mäkiasutusta. Vanhojen karttojen perusteella asutus on tullut alueelle vasta viime vuosisadan alkupuolella. Alue on

Keski-Suomen korkeimpia seutuja, läänin korkein piste, Pirttimäki (249,0 m mpy) sijaitsee paikasta n. 1,1 km etelään. Kaiken kaikkiaan alue vaikuttaa mielestäni varsin epätodennäköiseltä rautakautisten muinaisjäännösten kannalta. Nuolenkärki on löytynyt vanhan pajan paikalta, jossa löytäjän mukaan on muitakin pajaan liittyvää rojua. Olettaen, että kyseessä on nuolenkärki (mitä konservoimattomasta esineestä ei varmuudella voi sanoa), lienee kyseessä varsin nuori, ilmeisesti viime vuosisadalta peräisin oleva kärki.

Paikkaa ei tarkastettu inventoinnissa v. 2012.



JYVÄSKYLÄ 33 VAPAUDENKATU 34

Mjtunnus: 0

Rauh.lk: 3 (ei ole suojelukohde)

Ajoitus: kivikautinen

Laji: löytöpaikka

Koordin: N: 6901 536 E: 434 856 Z: 90, paikannus ±20 m

X: 6904 430 Y: 3435 000

Löydöt: JSem 1525, 1 kpl, tasataltta, "ent. raatihuoneen tontilta kirkonperustusta varten maata kaiv.

Sijainti: Paikka sijaitsee Jyväskylän kirkosta 0,1 km kaakkoon.

Huomiot: Sepänmaa: Rakentamaton tontti kaupungintalon ja teatterin välissä. Muinaistör-
mä. Rakennettua ja monin tavoin myllättyä maastoa

Kartta s. 116

JYVÄSKYLÄ 34 HANNIKAISENKATU 11

Mjtunnus: 0

Rauh.lk: 3 (ei ole suojelukohde)

Ajoitus: kivikautinen

Laji: löytöpaikka

Koordin: N: 6901 326 E: 434 816 Z: 83, paikannus ±30 m
X: 6904 220 Y: 3434 960

Löydöt: JSem 1529, 404 g, 1 kpl, reikäkirves, 1895, tummanharmaata kiteistä kivilajia.
Reikä putkikairattu. katkennut reiän kohdalta. Rantakatuun ojaa kaivettaessa.

Sijainti: Paikka sijaitsee Jyväskylän kirkosta 0,3 km etelään.

Huomiot: Sepänmaa: Nyk. lääkäritalon kohdalta. Rakennettua.

Kartta s. 116

JYVÄSKYLÄ 35 TAULUMÄEN HAUTAUSMAA

Mjtunnus: 1000003611

Rauh.lk: 3 (ei ole suojelukohde)

Ajoitus: kivikautinen

Laji: löytöpaikka

Koordin: N: 6902 705 E: 435 275 Z: 90, paikannus ±10 m
X: 6905 600 Y: 3435 420

Löydöt: KM 23768, 1 kpl, hiomakivi, Sepänmaa Timo 1987, diar. 15.10.1987, Mitat: 80 x
45 x 24 mm. vihertävää tiivistä kivilajia. Tasaisemmalla lappeella hiontaa uudelta
hautakummulta, inv.

KSM 295, 478 g, 1 kpl, reikäkivi, Mitat: 101 x 95 x 38 mm. kiillegneissia. Reikä
kahdelta puolen kairattu.

Sijainti: Paikka sijaitsee Jyväskylän kirkosta 1,2 km pohjoiseen.

Huomiot: Sepänmaa: Koordinaatit osoittavat hioimen lp:n, reikäk. lp. ei tarkemmin tiedossa.
Tasaista hiekka- ja silttimaata. Hautausmaa. Tourujoki idässä.

Kartta s. 54

JYVÄSKYLÄ 36 PALOSAARI

Mjtunnus: 1000003612

Rauh.lk: 3 (ei ole suojelukohde)

Ajoitus: kivikautinen

Laji: löytöpaikka

Koordin: N: 6905 364 E: 434 276 Z: 94, paikannus ±90 m
X: 6908 260 Y: 3434 420Löydöt: KSM 321, 2 kpl, saviastianpaloja, sekoitteena hiekkaa. Koristeluna kampaleimaa.
Ilm. Ka I:2.

Sijainti: Paikka sijaitsee Jyväskylän kirkosta 3,8 km pohjoiseen.

Huomiot: Löytynyt Palosaaren rannasta. Janne Vilkuna tarkastanut löytämättä mitään.
Hiekkaa.Paikkaa ei tarkastettu inventoinnissa v. 2012 – koska mm. vesi hyvin korkealla.
Saviastian palat kyllä viittaavat kiinteään muinaisjäännökseen.

Kartta s. 51

JYVÄSKYLÄ 37 TUOMIOJÄRVEN UIMARANTA

Mjtunnus: 0

Rauh.lk: 3 (ei ole suojelukohde)

Ajoitus: kivikautinen

Laji: löytöpaikka

Koordin: N: 6903 125 E: 434 806 Z: 96, paikannus ±30 m
X: 6906 020 Y: 3434 950Löydöt: KSM 1500, 1 kpl, reikäkirves.Huomiot: Sepänmaa: Löytynyt nyk. uimarannalta, aik. pellolta. Hiekkaharjua.
Paikkaa ei tarkastettu inventoinnissa v. 2012.

Kartta s. 54

JYVÄSKYLÄ 38 TIKANTORI

Mjtunnus: 0

Rauh.lk: 3 (ei ole suojelukohde)

Ajoitus: kivikautinen

Laji: löytöpaikka

Koordin: N: 6899 466 E: 435 955 Z: 93, paikannus ±20 m
X: 6902 360 Y: 3436 100

Löydöt: KM 30821, 190 g, 1 kpl, kivikirves, Reino Pärnänen, diar. 30.3.1998, Seinän pak-suus 14 mm. tumman vihreänharmaata, mustapilkkuista kovaa kivilajia. Lattea kantaan hieman kapeneva kappale, jossa hiontaa vain terällä. li evästi poikkiteräinen. Löydetty v. 1955 tai -56.

Sijainti: Paikka sijaitsee Jyväskylän kirkosta 2,4 km kaakkoon.

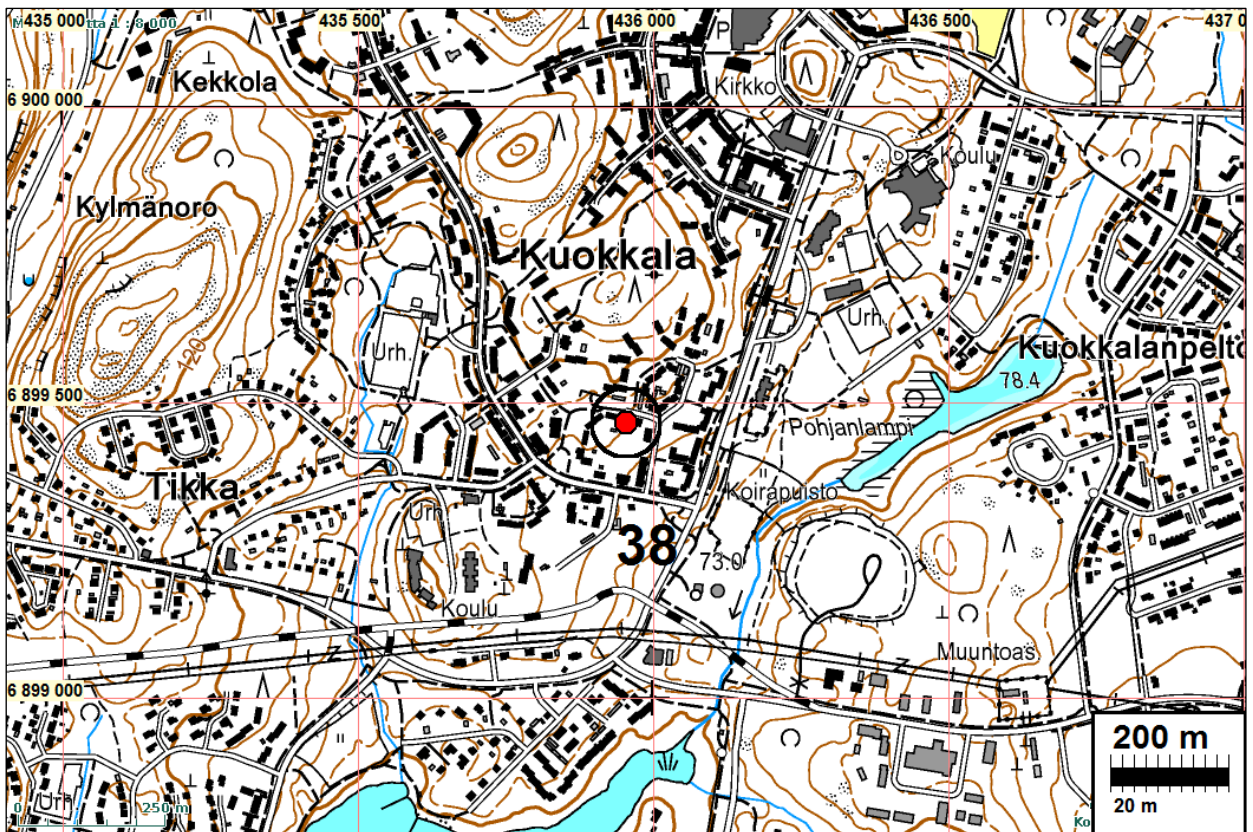
Huomiot: Sepänmaa: Löytöpaikka nyk. täysin rakennettua = Tikantori. Alunp. lähinnä moreenimaastoa, S-viett. rinnettä.

Sepänmaa 1998:

Reino Pärnänen (os: Aatoksenkatu 6 A 13; 40720 JKL, p. 014 - 216 789) löysi esineen v. 1955 tai -56 kaivaessaan puutarhaan, entiselle laidunalueelle ojaa.

Esine löytyi n. 40 cm:n syvyydestä tiukasta savesta. Pärnänen toimitti esineen 1990-l. alussa Keski-Suomen museoon Janne Vilkunalle josta se myöhemmin Timo Sepänmaan kautta toimitettiin museovirastoon.

Paikkaa ei tarkastettu inventoinnissa v. 2012.



JYVÄSKYLÄ 45 KAASUMÄKI

Mjtunnus: 1000002898

Rauh.lk: 0 (ei ole suojelukohde)

Ajoitus: historiallinen

nykyaikainen

Laji: varustus: taistelukaivannot

harjoitusvarustus

Koordin: N: 6917 957 E: 433 330 Z: 130

X: 6920 858 Y: 3433 474

Tutkijat: Katja Vuoristo 2004 inventointi

Sijainti: Jyväskylän lentoasemalta noin 1,5 km kaakkoon.

Huomiot: Muinaisjäännösrekisteri:

Kohde sijaitsee Kaasumäki-nimisellä alueella, valtatie 4 ja maantien 16719 risteuksen läheisyydessä, noin 130 m:n korkeudella mpy, metsässä lähellä sora-kuopan länsireunaa. Kaasumäen maasto on paikoin melko tuhoutunutta ja siellä risteilee motocross-reittejä. Metsässä on lisäksi joitakin sammaloituneita kuopanteita, jotka saattavat liittyä puolustusvarustukseen. Puolustusvarustus on kaivettu maahan ja siihen johtaa lännestä kapea käytävä, joka aukeaa rombin muotoiseksi hirsirakennelmaksi. Varustuksen päällä kasvaa sammalta ja mäntyjä.

Jussila & Sepänmaa 2012:

Kyseessä on nykyaikainen harjoitusvarustus - rakenteet kuten rautalangat ja puut ovat tuoreita. Tehty viimeisen 40 v aikana ellei aivan viime vuosikymmenellä. Lähellä varuskunta. Ei muinaisjäännös.

Kartta s. 89



JYVÄSKYLÄ 46 SORASTO

Mjtunnus: 1000002899

Rauh.lk: 3 (ei ole suojelukohde).

Ajoitus: kivikautinen

Laji: asuinpaikka

Koordin: N: 6918 097 E: 433 846 Z: 120

X: 6920 998 Y: 3433 990

Tutkijat: Katja Vuoristo 2004 inventointi

Sijainti: Paikka sijaitsee Jyväskylän kirkosta 16,5 km pohjoiseen. Jyväskylän lentoasemalta 2,7 km kaakkoon.

Huomiot: Muinaisjäännösrekisteri: Kohde sijaitsee Jyväskylän mlk:n ja Laukaan kuntien rajalla, valtatiestä 4 0,7km itään ja maantiestä 16719 0,2 km pohjoiseen, suuren sorakuopan reunalla. Alueella on terassimainen mäntykangasniemeke, jonka tuhoutumattomilla itä- ja länsipuolilla maasto on soista. Niemekkeen kärjessä on muutamia resenttejä kuoppia, joista on otettu soraa. Asuinpaikkalöydöt (kolme kvartsi-iskosta) löytyivät terassin keskiosasta, sorakuopan reunalta. Niiden välittömässä läheisyydessä oli kuopan leikkauksessa podsolimaannoksen alla ohut likamaakerros. Asuinpaikka näyttää tuhoutuneen soranotossa lähes kokonaan.

Jussila & Sepänmaa 2012:

K. Vuoristo on v. 2004 poiminut kivikautiseen asuinpaikkaan viittaavat kvartsit Jyväskylän ja Laukaan välisellä rajalinjalla olevasta hiekkakuopan leikkauksesta. Leikkausta oli edelleen vuonna 2012 jossain määrin esillä ja paikoin leikkauksen pintaosasta puhdistettiin kasvillisuus pois ja leikkaus esiin.

Yhtään kvartsi-iskosta tai muuta muinaisjäännökseen viittaavaa merkkiä ei tarkastuksessa havaittu. Koko kumpareen alueella leikkauksessa havaittiin vain luontainen podsol maannos, joka paikoin oli varsin "väkevä" eli värillinen, mutta kuitenkin selvästi luonnontuote.

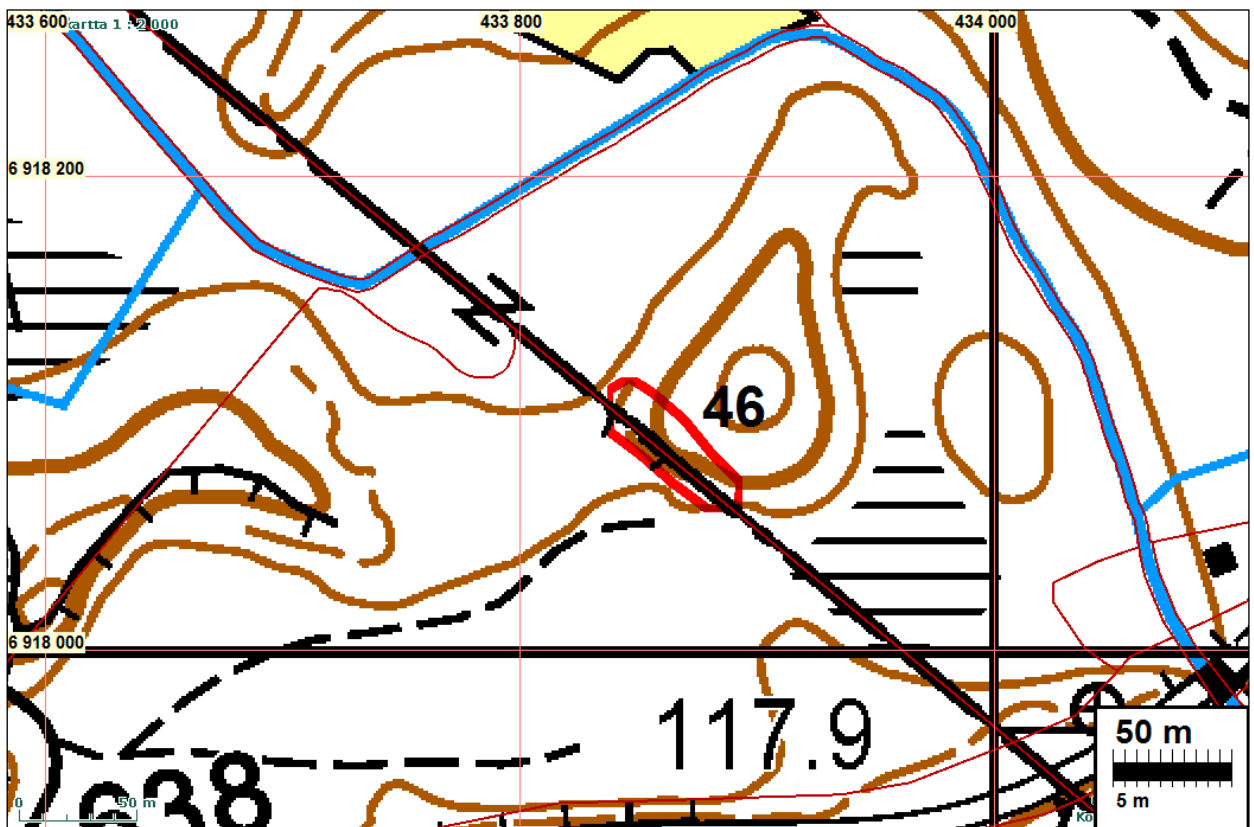
Jyväskylän puoleinen osa hiekkakuopan leikkauksesta länteen on vanhaa, metsitettyä hiekkakuopan pohjaa, jossa muinaisjäännöksiä ei tietenkään voi esiintyä. Itäpuolinen alue, joka on Laukaan kuntaa, on sen sijaan ehjää mäntymetsää, jossa ehjää muinaisjäännösalueita voisi periaatteessa olla jäljellä - jos sellainen paikalla olisi. Vaikka Laukaan puolinen alue ei tähän Jyväskylän muinaisjäännösten inventointiin kuulunut, teimme 6 kpl koekuoppia Laukaan puolelle rajaa noin 20 metrin säteelle rajasta koilliseen. Merkkejä muinaisjäännöksistä emme todenneet.

Kommentti (Sepänmaa): Kohde lähialueineen on hyvin sopivaa kivikautiselle asuinpaikalle. K. Vuoriston havaintokohta on noin 120 m mpy tasolla. Tällä alueella - olettaen että kyseessä olisi rannan tuntumassa sijainnut asuinpaikka - tarkoittaisi korkeustaso sitä, että kohde ajoittuisi Ancyclusvaiheeseen, tässä tapauksessa 7800 - 8000 eKr. tienoille. Kohde sijaitsee ns. Vehniän reitin varrella, jolta tunnetaan kolme todennäköisesti Ancyclus-vaiheeseen liittyvää asuinpaikkaa vajaan 10 km säteellä (Laukaa Nuottimäki (128 m mpy), Laukaa Uusi-Hovila (125 # 128 m mpy), Jyväskylä Kuokanjoki (118 m mpy)). On hyvin mahdollista, että kohdalla on

ollut asuinpaikka, joka kuitenkin ainakin Jyväskylän puoleiselta osalta on tuhoutunut.

Kommentti (Jussila): alueella ja kerrotulla löytöpaikalla ei havaittu vähäisiääkään merkkejä kiviakuisesta asuinpaikasta vaikka kuopan avoimeksi paljastettu yläreuna tutkittiin tarkoin metri metriltä. Ainakaan mitään kulttuurikerrosta kumpareen poikki kulkevassa sorakuopan leikkauksessa ole. Liioin ei havaittu asuinpaikoille usein tyypillisiä palaneita kiviä tai muita tulenpidon merkkejä. Olisi syytä kriittisesti tarkastaa paikalta löydetyt kvartsit. Epäilykseni on että paikalla ei ole ollut asuinpaikkaa. Nykyään sitä ei ainakaan ole.

Kartta s. 89





Esillä ollutta ja sortuvaa kuopan reunaa sen seinämän pinta pudistettuna. Normaali podsolmaannos – mitään kulttuurikerrokseen viittaavaa ei siinä voi havaita.

JYVÄSKYLÄ 47 KUUKANPÄÄ

Mjtunnus: 1000012852

Rauh.lk: 0 (ei ole suojelukohde)

Ajoitus: ajoittamaton

Laji: muu: kuoppia

Koordin: N: 6917 507 E: 436 215 Z: 126

P: 6920 407 I: 3436 360

Tutkijat: Jussila & Sepänmaa 2012 inventointi, Miikka Kumpulainen 2008 tarkastus

Sijainti: Taulumäen kirkosta vajaat 15 km pohjoiseen

Huomiot: Muinaisjäännösrekisteri: Pyyntikuopparyhmä sijaitsee Tikkakoskelta Leppävedelle menevän tienvarressa Jyväskylän mlk:n ja Laukaan välisen rajan tuntumassa siten, että kymmenkunta kuoppaa on Laukaan puolella rajaa. Maasto on dyynimais-ta hiekkaharjua, jota supat dominoivat. Alueen korkeus on sellainen, että veden-pinta on ollut muuttumaton kivikaudelta lähtien. Kairauksia tehtiin noin kymme-neen kuoppaan, joiden reunavalleista havaittiin tuplamaanos. Keski-Suomessa turpeen alla oleva harmaa huuhtoutumiskerros muodostuu yleensä noin 250 - 400 vuodessa, puhtaassa hiekkamaaperässä todennäköisesti hitaamminkin. Toden-näköisesti pyyntikuoppajärjestelmää on käytetty pitkään ja siinä on eri-ikäisiä osia.

Jussila & Sepänmaa:

Paikka tarkastettiin 11.10.-12. Tuolloin alueella havaittiin 35 kpl erilaisia ja eriko-koisia pyöreitä kuoppia, halkaisijaltaan 1 - 2,5 m, syvyydeltään muutama kym-mentä senttimetriä. Lisäksi todettiin 4 kpl hiilihautoja, jotka on erotettu omaksi kohteekseen - Kuukanpää B. Osaan kuopista tehtiin maaperäkairalla koekairauk-set. Missään koekairauksessa ei ollut havaittavissa kaksinkertaista podsolimaan-nosta - toisin kuin Miikka Kumpulainen mainitsee. Kairausten perusteella kuoppi-en valleissa oli pinnalla sekoittunut kerros, jossa maannosta ei ollut - tämän ala-

puolella oli joissain kuopissa ohut podsolimaannos, kuoppien pohjalla ei ollut mitään maannosta. Kairana oli 1 cm halk. pesäinen maaperäkartoittajan kaira. Kaikkia kuopanteita ei kairalla tutkittu.

Kuoppia oli karkeasti kahden tyyppisiä: n. 1 - 1,5 m halkaisijaltaan olevia matalia kuopanteita joissa osassa pienet vallit. Näissä ei ollut podsolia vallissa eikä kuopan pohjalla (jonne sellainen nopeasti kehittyy - nopeammin kuin tasamaalle) mutta joissain oli vallin alla. Ainakin pari kuoppaa oli nelisivuista - kaivinkoneen kauhan levyistä kuopannetta, joissa ei myöskään podsolia. Suuri osa kuopista oli niin pieniä - vallin harjalta harjalle alle 1,5 m - että ne eivät voi olla ainakaan peuranpyyntikuoppia ja tuskin muunkaan maaeläimen.

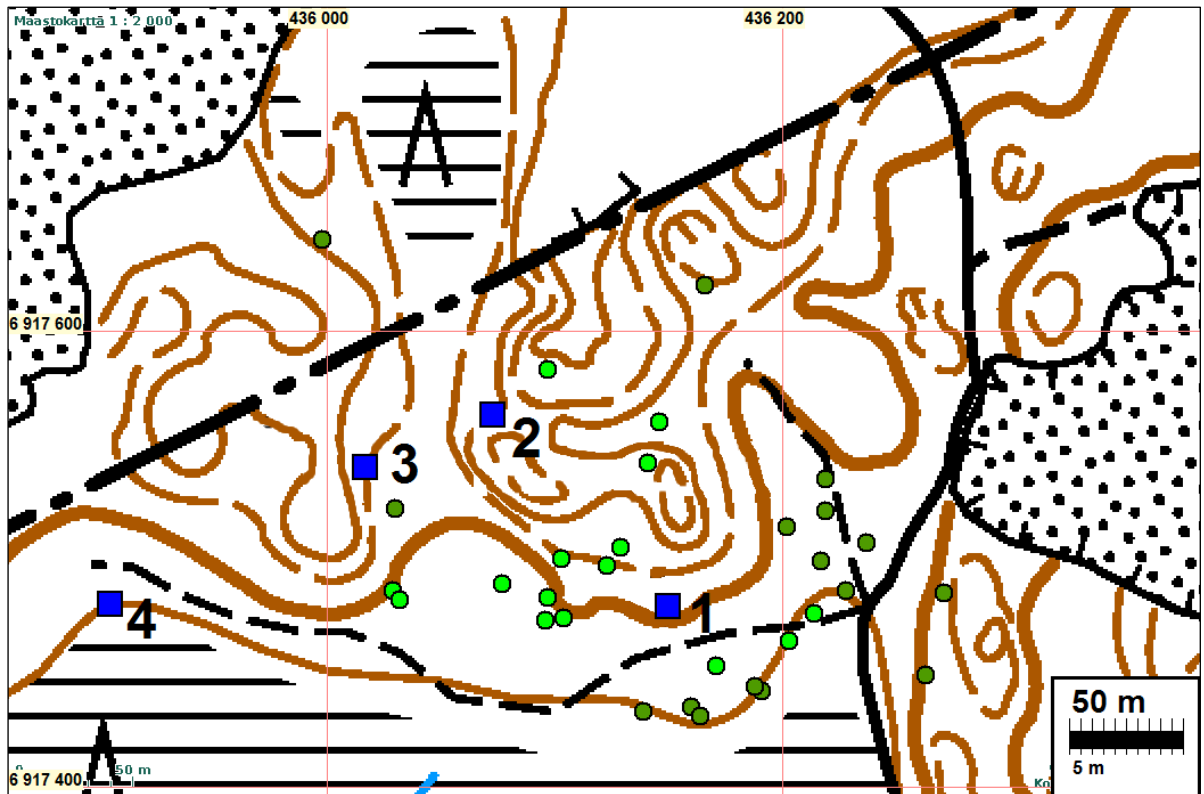
On siis vahvasti epäiltävissä ja mielestäni (T. Jussila) aivan selvää, että kaikki kuopat ja kuopanteet, joita ei todettu hiilihaudoiksi, ovat nykyaikaisia eikä alueella ole pyyntikuoppia. Mihin tarkoitukseen kuopat on tehty? Onko kartoitettu maaperää (soranottoon)? Ovatko kenties sotilaiden harjoituspoteroiden jäänteitä? Samankaltaisia mutta selvempiä ja uudempia kuopanteita on runsaasti mm. Luonetjärven rannoilla, varuskunnan harjoitusalueilla. Ehdotan että paikalta poistetaan muinaisjäännösstatus pyyntikuoppien osalta.

Paikalla on sitten neljä selvää hiilihaudan pohjaa ([Kuukanpää B](#), muinaisjäännöksiä).

Havaitut epämääräiset kuopat ja kuopanteet. Kaikkia ei dokumentoitu.

6917453	436171	Epäm pieni
6917505	436129	Epäm pieni
6917497	436123	Epäm pieni ei pods
6917473	436096	Epäm ei podsolia
6917464	436203	Ei podsolia
6917483	436097	Epäm
6917500	436103	Epäm resentti
6917489	436077	Resentti 2*2m nelisiv
6917486	436029	Pieni epäm
6917482	436032	Pieni epäm
6917583	436097	Pieni epäm ei podsolia
6917560	436146	Resentti 2 m matala ei podsolia
6917542	436141	Resentti pieni
6917476	436214	Epäm pieni
6917474	436104	Epäm pieni
6917486	436228	?
6917499	436217	
6917514	436202	
6917620	436166	
6917752	436340	
6917711	436428	
6917521	436219	
6917535	436219	
6917507	436237	
6917485	436271	
6917449	436263	
6917442	436191	

6917444	436188
6917435	436160
6917431	436164
6917433	436139
6917484	435837
6917522	436030
6917640	435998



Hiihdaudat sininen neliö, epämääräiset kuopat ja kuopanteet vihreä pallo.



Pieni kuopanne jossa ei podsolia pohjalla.



Resentti kuoppa
Resentti kuoppa



Nykyaikainen eli resentti nelisivuinen kuoppa.



Nykyaikainen eli resentti, pieni nelisivuinen kuoppa.

JYVÄSKYLÄ 48 LAAJAVUORI

Mjtunnus: 1000016003
Rauh.lk: 0 (ei ole suojelukohde)

Ajoitus: historiallinen
Laji: ei määritelty

Koordin: N: 6903 651 E: 431 675
X: 6906 546 Y: 3431 818

Sijainti: Paikka sijaitsee Jyväskylän kirkosta 3,7 km luoteeseen.
Huomiot: Muinaisjäännösrekisteri: Karttamateriaalin perusteella Laajavuorella on ollut Struven ketjun mittauspistevuodelta 1834. Lähimmät mittauspisteet ovat Multämäki 24,5 km, Ruuhimäki 26,5 km ja Roninmäki 5 km. Kohde on nykyään laskettelurinteen maamassojen alla.

Paikkaa ei tarkastettu inventoinnissa v. 2012.

Ks. yleiskartta.

JYVÄSKYLÄ 49 KÖHNIÖ KAHAKATU

Mjtunnus: 179500002
Rauh.lk: 0 (ei ole suojelukohde)

Ajoitus: historiallinen
Laji: löytöpaikka: irtolöytöpaikat

Koordin: N: 6902 000 E: 431 566
X: 6904 894 Y: 3431 709

Sijainti: Paikka sijaitsee Jyväskylän kirkosta 3,3 km länteen.
 Huomiot: Muinaisjäännösrekisteri: Jyväskylän kaupungin Köhniön kaupunginosasta, Kaha-
 kadun viimeisenrivitalon puutarhan alapuoliselta soiselta vyöhykkeeltä, metsän
 reunasta löytyi hyvin pieni hevosenkenkä ja pajan kuonaa. (Kertoja tutkitutti kuon-
 anpalan jossakin tutkimuslaitoksessa).

Ks. yleiskartta

JYVÄSKYLÄ 50 LEPPÄVESI KALLIOSAARI

Mjtunnus: 179500001
 Rauh.lk: 0 (ei ole suojelukohde)

Ajoitus: historiallinen
 Laji: kulkuväylät: kiinnitysrenkaat

Koordin: N: 6906 548 E: 445 619
 X: 6909 444 Y: 3445 768

Sijainti: Paikka sijaitsee Jyväskylän kirkosta 11,9 km itään.
 Huomiot: Muinaisjäännösrekisteri: Kalliosaari on Vuontee-Vaajakoski väylän varressa, No-
 josniemen ja Suolisaarten välissä sijaitseva paljas, pieni kalliosaari, jossa on vah-
 va n. 30 cm halkaisijaltaan oleva rengas. Tarinan mukaan rengas on niiltä ajoilta,
 kun laivoja ei vielä ollut tukinuittoon, vaan niitä hinattiin "vorokki-ponteilla".

Ks. yleiskartta

JYVÄSKYLÄ 51 TAIPALE

Mjtunnus: 0
 Rauh.lk: 3 (ei ole suojelukohde)

Ajoitus: rautakautinen
 Laji: löytöpaikka

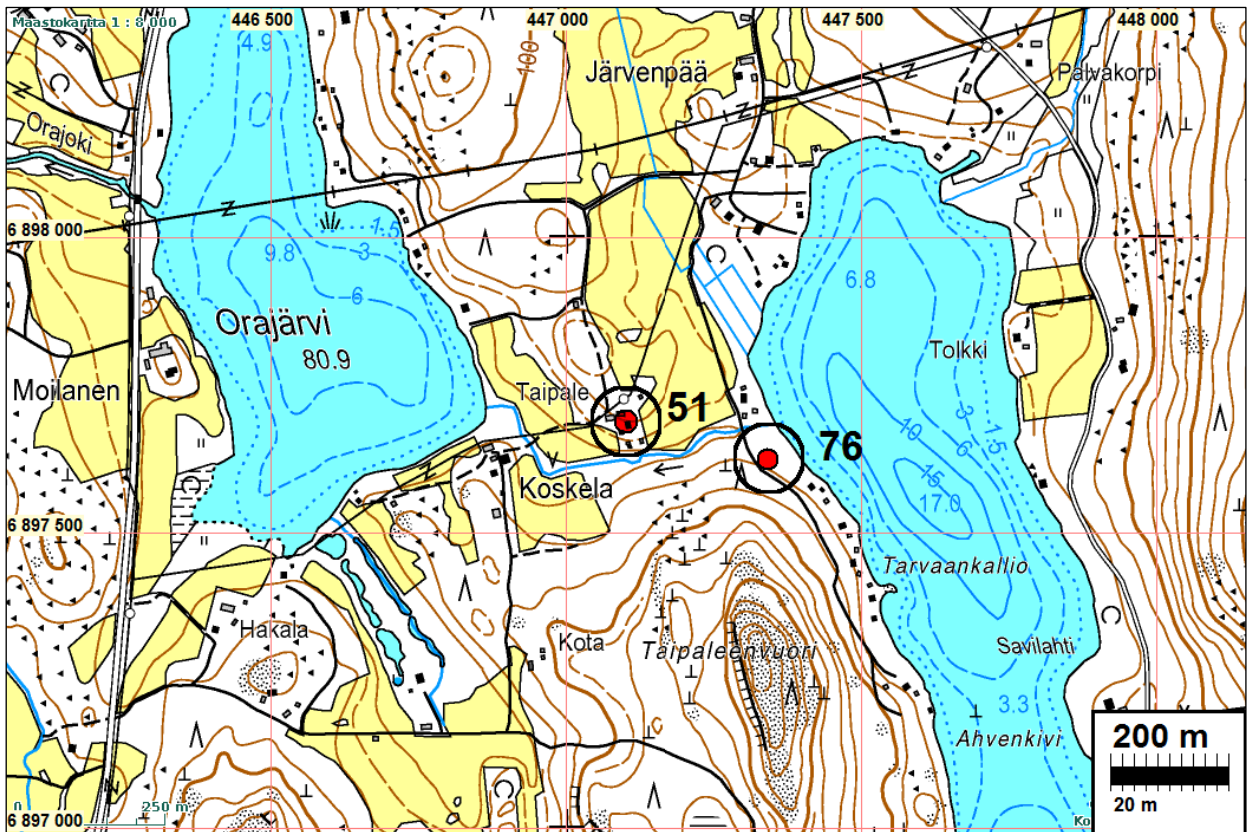
Koordin: N: 6897 687 E: 447 101
 X: 6900 580 Y: 3447 250

Tutkijat: Jussila & Sepänmaa 2012 inventointi

Löydöt: KSM 1128, 1 kpl, rautainen nuolenkärki, Keikkala, E. 1969, Mitat: 10 x 0 x 0 mm.
 savimaasta 50 cm syvyydeltä.

Sijainti: Paikka sijaitsee Jyväskylän kirkosta 12.9 km E
 Huomiot: Sepänmaa: Taipaleenjoen N-rannalta, savimaasta 50 cm syv. Tarkka lp. ei tar-
 kastettu.

Jussila & Sepänmaa 2012: Alueen pellot pääosin nurmella paikalla käytässä.
 Lähialuetta tarkasteltiin mutta havaintoja esihistoriasta ei saatu.



JYVÄSKYLÄ 52 KESKINEN

Mjtunnus: 0

Rauh.lk: 3 (ei ole suojelukohde)

Ajoitus: ajoittamaton

Laji: löytöpaikka

Koordin: N: 6921 348 E: 426 489 Z: 141, paikannus ±50 m
X: 6924 250 Y: 3426 630

Tutkijat: Jussila & Sepänmaa 2012 inventointi

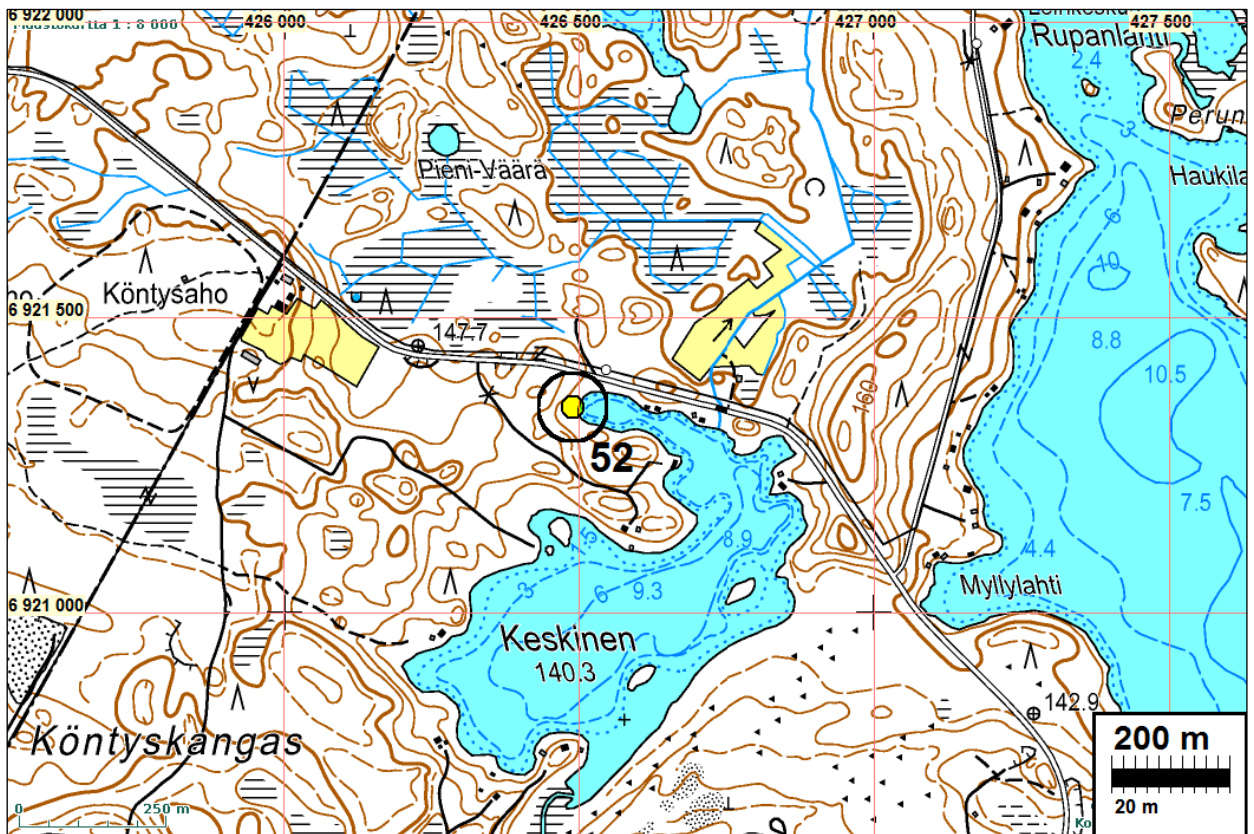
Löydöt: KSM 481, 3 kpl, vyönheloja, Pihl Martti, diar. 30.12.1957, olleet tulesa, osittain sulaneet. Löytyneet ison kiven kupeesta.

Sijainti: Paikka sijaitsee Jyväskylän kirkosta 21,4 km pohjoiseen, Luonetjärven pohjoisosan länsipuolella olevan Keskinen -järven luoteispäässä.

Huomiot: Sepänmaa: L. Keskinen luoteisrannalta (lahdelma) ison kiven kupeesta. Vesireitti (Jkl-Uurainen).

Jussila & Sepänmaa 2012:

Alue oli paikalla käytössä hakattu ja äestetty. Alueella useita "isoja kiviä" joista mahdotonta sanoa mikä kivi on ollut kyseessä. alueen maasto ja maaperä ylipäätään hyvin kivikkoista. Alueen avoimet laikut tarkastettiin mutta mitään löytöön tai esihistoriaan tms. viittaavaa ei havaittu.



Löytöpaikan maastoa mäen alla järven rantamilla.

JYVÄSKYLÄ 54 OJALA

Mjtunnus: 0

Rauh.lk: 3 (ei ole suojelukohde)

Ajoitus: kivikautinen

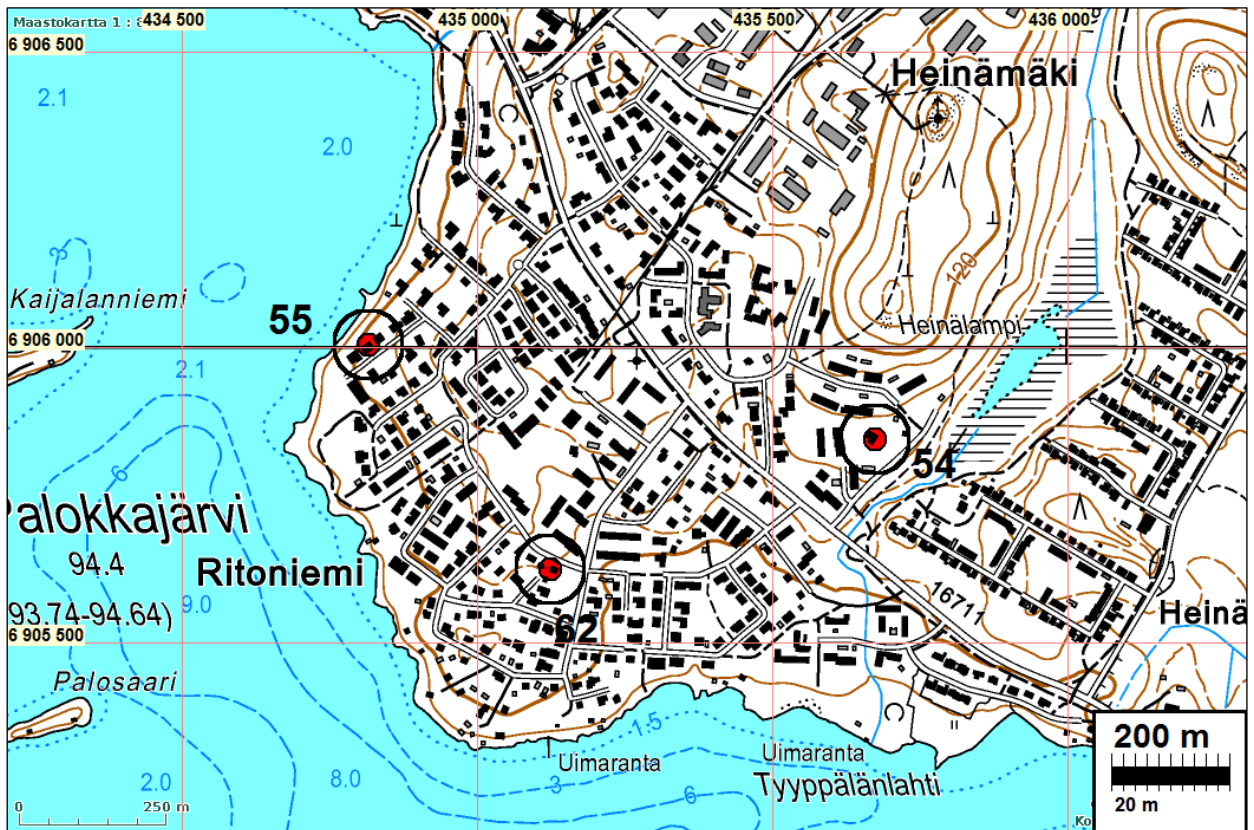
Laji: löytöpaikka

Koordin: N: 6905 844 E: 435 675 Z: 100, paikannus ± 250 m
X: 6908 740 Y: 3435 820

Löydöt: KM 11404:3, 1 kpl, tasatalta, Mitat: 125 x 48 x 21 mm.

Sijainti: Paikka sijaitsee Jyväskylän kirkosta 4.3 km N

Huomiot: Sepänmaa: Ympäristö rakennettua. Tarkemmin paikantamaton. Koordinaatit karkeasti. Ritoniemeä.



JYVÄSKYLÄ 55 EINONKUJA 7

Mjtunnus: 0

Rauh.lk: 3 (ei ole suojelukohde)

Ajoitus: kivikautinen

Laji: löytöpaikka

Koordin: N: 6906 004 E: 434 816 Z: 95, paikannus ± 20 m

X: 6908 900 Y: 3434 960

Tutkijat: Sepänmaa T 1987 inventointi

Löydöt: KM 21818, 1 kpl, kivikirves, diar. 12.1.1983, "ent. raatihuoneen tontilta kirkonperustusta varten maata kaiv.

Sijainti: Paikka sijaitsee Jyväskylän kirkosta 4.4 km N

Huomiot: Talon kukkapenkistä, johon maita koottu koko tontilta. Ritoniemeä. Paikka rakennettu.

Kartta yllä.

JYVÄSKYLÄ 56 LÄHTELÄ

Mjtunnus: 0

Rauh.lk: 3 (ei ole suojelukohde)

Ajoitus: historiallinen (?)

Laji: löytöpaikka

Koordin: N: 6905 624 E: 435 125 Z: 101, paikannus ±10 m
X: 6908 520 Y: 3435 270

Tutkijat: Sepänmaa T 1987 inventointi

Löydöt: KM 23771, 1 kpl, piiesine, Olavi Lähde 1960-luvulla, diar. 15.10.1987, Mitat: 34 x 31 x 10 mm, nelikulmainen, mahdollisesti pyssypii.

Sijainti: Paikka sijaitsee Jyväskylän kirkosta 4.0 km N

Huomiot: Nyk. halkovajan kohdalta. Rakennettua.

Kartta s. 148

JYVÄSKYLÄ 57 RAPAKKOLA

Mjtunnus: 0

Ei kuulunut tutkimusalueeseen 2012

Rauh.lk: 3 (ei ole suojelukohde)

Ajoitus: kivikautinen

Laji: löytöpaikka

Koordin: N: 6911 901 E: 432 956 Z: 95, paikannus ±100 m
X: 6914 800 Y: 3433 100

Löydöt: KM 2029:12, 1 kpl, tasatalta, Mitat: 105 x 57 x 0 mm. pellostä n. korttelin syvyydeltä.

Sijainti: Paikka sijaitsee Jyväskylän kirkosta 10.5 km N

Huomiot: Mannilan Rapakkolan toprran pellostä. Laahajoen suulla. Paikannus J. Vilkunän tietojen mukaan.

Ks. yleiskartta

JYVÄSKYLÄ 58 KOPPALA

Mjtunnus: 0

Rauh.lk: 3 (ei ole suojelukohde)

Ajoitus: kivikautinen

Laji: löytöpaikka

Koordin: N: 6908 183 E: 432 726 karkea paikannus
X: 6911 080 Y: 3432 870

Löydöt: KM 2029:13, 1 kpl, tasataltta, Mitat: 83 x 40 x 20 mm. pellosta.

Sijainti: Paikka sijaitsee Jyväskylän kirkosta 6.9 km N

Huomiot: "Koppalan talon pellosta läh. Alvajärven rantaa". Tarkemmin paikantamatta.
Koordinaatit suuntaa antavat

Ks. yleiskartta

JYVÄSKYLÄ 59 MÄKELÄ

Mjtunnus: 277010015

Rauh.lk: 3 (ei ole suojelukohde)

Ajoitus: kivikautinen

Laji: löytöpaikka

Koordin: N: 6906 694 E: 433 466
X: 6909 590 Y: 3433 610

Löydöt: KM 2029:14, 1 kpl, kourutaltta, Mitat: 215 x 44 x 28 mm. metsästä.

Sijainti: Paikka sijaitsee Jyväskylän kirkosta 5.3 km N

Huomiot: "metsästä Mäkelän talon maalta läh. Alvajärveä". Tarkemmin paikantamatta.
Koordinaatit suuntaa antavat

Ks. yleiskartta

JYVÄSKYLÄ 60 MANNILA

Mjtunnus: 0

Ei kuulunut tutkimusalueeseen 2012

Rauh.lk: 3 (ei ole suojelukohde)

Ajoitus: kivikautinen

Laji: löytöpaikka

Koordin: N: 6911 472 E: 431 437, paikannus ± 1000 m
X: 6914 370 Y: 3431 580

Löydöt: KM 2029:15, 1 kpl, tasataltta, Mitat: 93 x 43 x 13 mm. pellostä n. korttelin syvyydestä.

Sijainti: Paikka sijaitsee Jyväskylän kirkosta 10.4 km N

Huomiot: "Mannilan talon pellostä 70 m Korttaj. rannasta". Talo paikantamatta, on sijainnut ilm. jossakin ilmoitetun koordinaatin tienoilla.

Ks. yleiskartta

JYVÄSKYLÄ 61 RN:O 15:50

Mjtunnus: 0

Ei kuulunut tutkimusalueeseen 2012

Rauh.lk: 3 (ei ole suojelukohde)

Ajoitus: kivikautinen
Laji: löytöpaikka

Koordin: N: 6913 381 E: 433 036 Z: 102
X: 6916 280 Y: 3433 180

Tutkijat: Sepänmaa T 1987 inventointi

Löydöt: KM 23778, 1 kpl, kvartsi-iskoksia, Timo Sepänmaa 1987, kynnospellosta.

Sijainti: Paikka sijaitsee Jyväskylän kirkosta 11.9 km N
Huomiot: Jussila & Sepänmaa 2006: Yksittäinen kvartsi-iskos pellolta. Käydessämme paikalla v. 2006 oli löytöpaikalla pelto ummessa, emmekä saaneet paikasta lisähavaintoja.

Ks. yleiskartta

JYVÄSKYLÄ 62 TALSANLAMPI

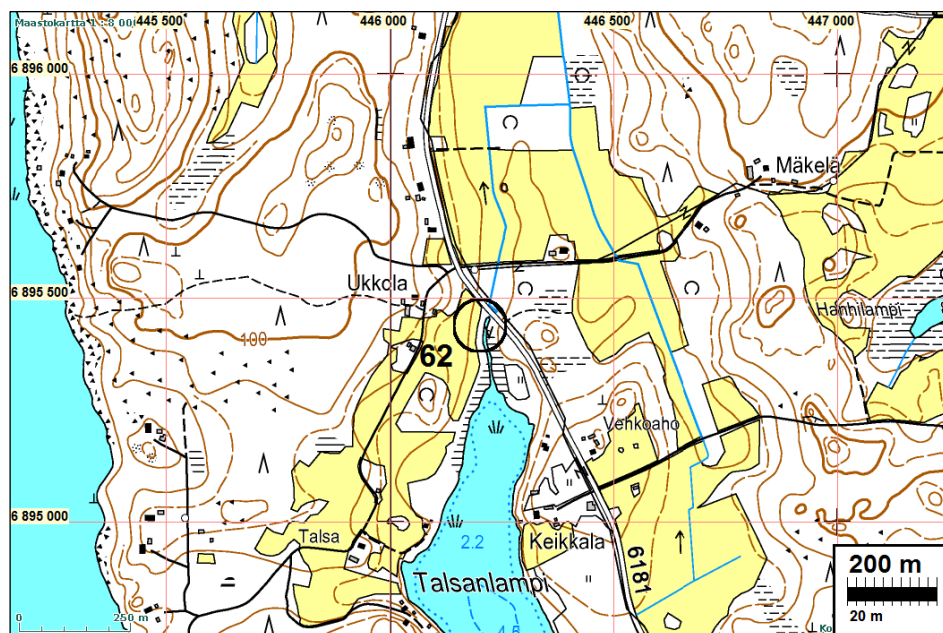
Mjtunnus: 0
Rauh.lk: 3 (ei ole suojelukohde)

Ajoitus: kivikautinen
Laji: löytöpaikka

Koordin: N: 6895 438 E: 446 201, paikannus ± 50 m
X: 6898 330 Y: 3446 350

Löydöt: KSM 307, 1 kpl, kivikirves, Otto Parkkonen, purosta syvennystyön yhteydessä.

Sijainti: Paikka sijaitsee Jyväskylän kirkosta 13.0 km SE
Huomiot: Talsanlammesta laskevan puron suulta syvennystyön yhteyd. Paikalla tavattu myös katiskoja ja ruuhia. Paikannus epätarkka.



JYVÄSKYLÄ 63 ANTTILA

Mjtunnus: 1000008616 Ei kuulunut tutkimusalueeseen 2012
 Rauh.lk: 3 (ei ole suojelukohde)

Ajoitus: kivikautinen
 Laji: löytöpaikka

Koordin: N: 6890 920 E: 443 032
 X: 6893 810 Y: 3443 180

Löydöt: KM 2029:2, 1 kpl, tasataltta, Mitat: 53 x 37 x 20 mm. saatu Anttilan torpasta.

Sijainti: Paikka sijaitsee Jyväskylän kirkosta 13.5 km SE
 Huomiot: Juusolan talon Anttilan torpasta. Hieman epävarmaa onko nyk. Anttilan talo ent. Juusolan torppa. Lähellä Alaisen asuinpaikka - liittyneekö siihen?

Ks. yleiskartta.

JYVÄSKYLÄ 64 HONKANIEMI

Mjtunnus: 1000008617 Ei kuulunut tutkimusalueeseen 2012
 Rauh.lk: 3 (ei ole suojelukohde)

Ajoitus: kivikautinen
 Laji: löytöpaikka

Koordin: N: 6890 460 E: 443 662, paikannus ±500 m
 X: 6893 350 Y: 3443 810

Löydöt: KM 2029:3, 1 kpl, kourutaltta, Mitat: 275 x 78 x 25 mm. suota kaivett. n. kynn. syv. suon ja saven rajalta.

Sijainti: Paikka sijaitsee Jyväskylän kirkosta 14.2 km SE
 Huomiot: Honkaniemen torpan suota kaivettaessa 1/2 virstaa Leppävedestä. (lienee nyk. peltonotkelma nyk. 4-tien itäpuolella).

Ks. yleiskartta

JYVÄSKYLÄ 66 HEIKKILÄ

Mjtunnus: 1000008618 Ei kuulunut tutkimusalueeseen 2012
 Rauh.lk: 3 (ei ole suojelukohde)

Ajoitus: kivikautinen
 Laji: löytöpaikka

Koordin: N: 6891 710 E: 443 692
 X: 6894 600 Y: 3443 840

Löydöt: KM 2029:10, 1 kpl, tasataltta, Mitat: 60 x 35 x 12 mm. pellostasta n. korttelin syv.

Sijainti: Paikka sijaitsee Jyväskylän kirkosta 13.3 km SE
 Huomiot: Heikkilän torpan pellosto korttelin syv. läh. Leppävettä. Tarkastamatta.

Ks. yleiskartta

JYVÄSKYLÄ 67 JUUSOLA - "SUO"

Mjtunnus: 0 Ei kuulunut tutkimusalueeseen 2012
 Rauh.lk: 3 (ei ole suojelukohde)

Ajoitus: kivikautinen
 Laji: löytöpaikka

Koordin: N: 6892 959 E: 443 602
 X: 6895 850 Y: 3443 750

Löydöt: KM 2196:2, 1 kpl, tasataltta, Mitat: 47 x 30 x 12 mm. suolta ojaa kaivettaessa.

Sijainti: Paikka sijaitsee Jyväskylän kirkosta 12.3 km SE
 Huomiot: Juusolan maalta suolta ojaa kaivett. Koord. os. talon. Löytöpaikka voi olla us. km päässä talosta.

Ks. yleiskartta

JYVÄSKYLÄ 68 MEHTONIEMI

Mjtunnus: 0
 Rauh.lk: 3 (ei ole suojelukohde)

Ajoitus: kivikautinen
 Laji: löytöpaikka

Koordin: N: 6904 854 E: 447 451 karkea paikannus
 X: 6907 750 Y: 3447 600

Löydöt: KM 2029:26, 1 kpl, tasataltta, Mitat: 121 x 47 x 10 mm.

Sijainti: Paikka sijaitsee Jyväskylän kirkosta 13.1 km E
 Huomiot: "Metsäniemen talon maalta, likellä Leppävettä". Tarkemmin paikantamaton löytö. Koordinaatit suuntaa antavia.

Ks. yleiskartta

JYVÄSKYLÄ 70 SIUKOLA

Mjtunnus: 0 Ei kuulunut tutkimusalueeseen 2012
 Rauh.lk: 3 (ei ole suojelukohde)

Ajoitus: kivikautinen
 Laji: löytöpaikka

Koordin: N: 6892 309 E: 443 632 Z: 95, paikannus ± 20 m
X: 6895 200 Y: 3443 780

Tutkijat: Sepänmaa T 1987 inventointi

Löydöt: KM 23781, 1 kpl, kvartsi-iskoksia, Sepänmaa Timo 1987, perunamaan pinnasta, inv.

Sijainti: Paikka sijaitsee Jyväskylän kirkosta 12.8 km SE

Huomiot: Kv.iskos perunamaasta. Maaperä hiekkaa. Ei muita löytöjä.

Ks. yleiskartta

JYVÄSKYLÄ 71 HAAPAKOSKI

Mjtunnus: 0

Rauh.lk: 3 (ei ole suojelukohde)

Ajoitus: kivikautinen

Laji: löytöpaikka

Koordin: N: 6902 245 E: 442 163
X: 6905 140 Y: 3442 310

karkea paikannus

Löydöt: JyvLy 1, 1 kpl, kivitaltta, "Haapakoskelta".

Sijainti: Paikka sijaitsee Jyväskylän kirkosta 7.4 km E

Huomiot: "Haapakoskelta". Leppäv.-Päijänteen väl. koskiosuus ollut. aiemmin nim. Haapakoski, kuit. erit. nyk. Vaajakoski.

Ks. yleiskartta

JYVÄSKYLÄ 73 KANKAANHAUTA

Mjtunnus: 0

Rauh.lk: 3 (ei ole suojelukohde)

Ajoitus: kivikautinen

Laji: löytöpaikka

Koordin: N: 6898 387 E: 445 911 Z: 85 +-100 m
X: 6901 280 Y: 3446 060

Löydöt: KM 21260, 1 kpl, tasataltta, Anna-Maija Eskonen, diar. 17.11.1981, Mitat: 86 x 52 x 25 mm. pellosto perunannoston yhteydessä.

Sijainti: Paikka sijaitsee Jyväskylän kirkosta 11.6 km E

Huomiot: Perunapellosta. Harjun kuvetta Puhdaspohjassa.

Jussila & Sepänmaa 2012:

Aluetta tarkasteltiin. Löydön paikannus on karkea. Oletetulla löytöpaikalla vanha

hiekkakuoppa - hiekanottoaika - ja hiekkapohjainen pelto. Pellon pohjoispuolella hiekkamaaperäistä metsää. Aluetta koekuopittiin mutta tuloksetta. Pellon puolella vaikuttaa kuin sieltä olisi maata viety. Hyvää maastoa kivik. asuinpaikalle. Jos alueella on sellainen ollut, on se hävinnyt maan otossa ja muokkauksessa.

Kartta s. 40

JYVÄSKYLÄ 75 LUHTALA

Mjtunnus: 0

Rauh.lk: 3 (ei ole suojelukohde)

Ajoitus: kivikautinen

Laji: löytöpaikka

Koordin: N: 6897 068 E: 445 831, paikannus ±400 m
X: 6899 960 Y: 3445 980

Löydöt: KM 8888:2, 1 kpl, kivikirves, diar. 5.6.1928, luultavasti peltotöissä.

Sijainti: Paikka sijaitsee Jyväskylän kirkosta 7711.7 km S

Huomiot: Jussila & Sepänmaa 2012: Luhtalan talon maalta. Pk:lla nimeämätön. Puhdas-pohjaa. Tarkastamaton paikka. Tarkemmin paikantamaton löytöpaikka - jossain Oravasaaren itäpuolella, Koiviston talon pohjoispuolella. Alueella alavaa peltoa 85 m tasolla ja sen alapuolella. Mahd. veteen hukattu? Aluetta ei katsottu tarkemmin v. 2012

Ks. yleiskartta

JYVÄSKYLÄ 76 ALA-LEPPÄRANTA

Mjtunnus: 0

Rauh.lk: 3 (ei ole suojelukohde)

Ajoitus: kivikautinen

Laji: löytöpaikka

Koordin: N: 6897 627 E: 447 341 Z: 85, paikannus ±20 m
X: 6900 520 Y: 3447 490

Tutkijat: Sepänmaa T 1987 inventointi

Löydöt: KM 22368, 1 kpl, kaksoistaltoa, Esko Alm 1984, maata muokatessa, pieni peruna/kasvimaa.

Sijainti: Paikka sijaitsee Jyväskylän kirkosta 13.2 km E

Huomiot: Pitkäjärvestä Orajärveen laskevan puron suun S-puolelta. Pieni pelto.

Jussila & Sepänmaa 2012: Löytöpaikka nyt pusikoitunutta vanhaa peltoa ja puutarhaa. Lähialueen maasto melko kivikkoista. Tarkastelimme aluetta mutta emme havainneet mitään esihistoriaan viittaavaa. Periaatteessa löytöpaikan tienoolla ja

siitä etelään voisi topografian puolesta sijaita esihist. asuinpaikka (varhaismetallikausi) mutta merkkejä siitä ei havaittu. Esine voi olla myös veteen hukattu jos kivikautinen.

Kartta s. 146

JYVÄSKYLÄ 79 MANUNSAARI SALOLAHTI

Mjtunnus: 0

Rauh.lk: 3 (ei ole suojelukohde)

Ajoitus: kivikautinen

Laji: löytöpaikka

Koordin: N: 6897 107 E: 444 112 Z: 80,3, paikannus ± 50 m
X: 6900 000 Y: 3444 260

Löydöt: KSM 2847, 1 kpl, reikäkivi, Veikko Liikanen, vedenpohjasta.

Sijainti: Paikka sijaitsee Jyväskylän kirkosta 10,4 km itään.

Huomiot: Sepänmaa: Oravasaaren I. Manunsaaren länsirannalta 0,5 m syv. vedestä. Karttojen 3212 07 ja 08 rajalla. Ajoittamaton reikäkivi.

löytöpaikkapaikan perusteella esine voisi olla veteen hukattu eikä siten viittaisi kiinteään muinaisjäännökseen.

Ks. yleiskartta
