



Skogens kulturarv i Kvarkenregionen -projekt  
**LAIHIAN INVENTOINTI 2009**

Satu Koivisto ja Sirkka-Liisa Seppälä

# SKAIK – Laihian inventointi 2009

## Sisällysluettelo

### OSA 1.

1. Arkistotiedot .....	1
2. Johdanto .....	2
3. Alueen luonne ja tutkimushistoria .....	4
4. Inventoinnin tavoitteet ja tulokset .....	8
LÄHTEET .....	15

LIITTEET

### OSA 2.

LUETTELO INVENTOIDUISTA KOHTEISTA

KOHDEKUVAUKSET

LIITTEET

#### Kannen kuva:

Teerivuori 1. Panorama röykkiöstä. Länsilounaasta. DG1014:1. Sirkka-Liisa Seppälä

# 1. ARKISTOTIEDOT

## **Laihia** (kuntatunnus 399)

Skogens kulturarv i Kvarkenregionen -projekt, Laihian inventointi 2009

<i>Perus/maastokartat:</i>	1244 02 SARVIJOKI 1244 03 POOLA 1244 05 LEVANEVA 1244 06 KYLÄNPÄÄ 1244 08 JOKIPERÄ 1244 09 KASINKYLÄ 1333 01 RUTO
<i>Inventointiajankohta:</i>	8.6.–31.7.2009 sekä muutamia päiviä touko-, loka- ja joulukuussa 2009
<i>Inventoinnin rahoittajat:</i>	EU Botnia Atlantica, Pohjanmaan liitto
<i>Inventoidun alueen pinta-ala:</i>	11 400 ha, maastossa tarkastetut alueet ja kohteet 975 ha
<i>Löydöt:</i>	KM 38117–38120, diar. 18.1.2009
<i>Digikuvat:</i>	DG961–DG1025, DG1047–DG1049, DG1051, DG1072
<i>Aiemmat tutkimukset:</i>	E. Chydenius inventointi 1883 Theodor Schvindt inventointi 1899 Kurt Jern inventointi 1952 Aarne Kopisto inventointi 1953

## 2. JOHDANTO

Skogens kulturarv i Kvarkenregionen -projekti (Merenkurkun metsien kulttuuriperintö) on Botnia Atlantica -ohjelmaan kuuluva EU-hanke. Projekti toteutetaan Ruotsin ja Suomen kulttuuriperinnön suojelusta vastaavien viranomaisten sekä metsäalan organisaatioiden yhteistyönä. Ruotsissa hankkeesta vastaa Västerbottenin museo, Suomessa Museovirasto. Suomessa hankkeen keskeisiä metsäsektorin yhteistyökumppaneita ovat Metsäkeskus Etelä-Pohjanmaa ja Metsänhoitoyhdistys Etelä-Pohjanmaa.

Projektin pilottivuoden kohdealueeksi valitun Laihian metsistä tunnetaan poikkeuksellisen runsaasti eri-ikäisiä ihmistoiminnasta kertovia muinaisjäännöksiä (Yleiskartta 1). Yksittäisiä rakenteita on jopa useita tuhansia. Muinaisjäännösinventoinnit on tehty Laihialla viimeksi vuosina 1952 ja 1953 (Jern 1952, Kopisto 1953). 1970-luvulta alkaen laihialaiset Inga ja Esko Luoma ovat systemaattisesti käyneet tarkastamassa Laihian metsiä, merkinneet havaintonsa peruskarttalehdille ja toimittaneet ne Museovirastoon. Kesän 2009 arkeologisessa inventoinnissa tarkastettiin pääosin Luomien ilmoittamia, maanpinnalle erottuvia rakenteita, kartoittamalla ja kuvaamalla. Laihian kivikautisesta (n. 5000–1500 eKr.) asutuksesta saatiin paljon uutta tietoa. Kunnasta löytyi useita ennalta tuntemattomia kivikautisia asumuspainanteita. Runsaimpana muinaisjäännösyryhmänä ovat kiviröykkiöt ajoittuvat pronssikaudelta historialliselle ajalle (n. 1500 eKr.–1800-l.). Esihistoriallisella ajalla nopeasti siirtyvä rantaviiva tarjosi rannikon asukkaille edulliset olosuhteet; hylkeet, kalat ja vesilinnut pesivät rannikon läheisyydessä ja tarjosivat ravintoa vuoden ympäri. Myöhemmän ihmistoiminnan merkkejä ovat mm. tervahaudat ja viljelyhistorialliset kohteet. Inventoinnin tulosten ja historiallisten karttojen avulla on mahdollista selvittää Laihian maankäytön historiaa hyvinkin yksityiskohtaisesti.

Hanke aloitettiin 2009 Laihialla tiedottamalla kuntalaisia ja maanomistajia metsien kulttuuriperinnöstä, kokeilemalla yhteistyössä metsäalan toimijoiden kanssa muinaisjäännösalueille soveltuvia metsänkäsittelytapoja sekä kouluttamalla Kyrönmaan metsäammattilaisia. Toiminnasta saatu palaute on ollut niin rohkaisevaa, että hankkeelle haettiin EU-rahoitusta kolmivuotiskaudeksi 2010–2013. Jatkohankkeen aikana erityisenä tavoitteena on kouluttaa myös metsänomistajia sekä tehdä metsien monipuolista kulttuuriperintöä tunnetuksi kunnostamalla kuntalaisten ja matkailijoiden käyttöön kulttuurikohteita ja -polkuja.

Useimmat Laihian muinaisjäännöksistä sijaitsevat nykyisissä talousmetsissä. Projektissa luodaan yhteistyössä metsäalan ammattilaisten kanssa metsätalouden tarpeisiin soveltuvia menettelytapoja ja käytäntöjä, jotta kohteet voidaan ottaa mahdollisimman hyvin huomioon metsien käytössä ja hoidossa. Inventoinnin tuloksena tunnettujen muinaisjäännösten sijaintitiedot Laihialla tarkentuvat. Ajantasaiset muinaisjäännöstiedot ovat ensisijaisen tärkeitä metsäalan organisaatioille ja toimijoille, jotka suunnittelevat metsähoitotoimenpiteitä. Luotettavat muinaisjäännösten aluerajaukset turvaavat sen, että muinaisjäännökset otetaan metsäsuunnittelussa asianmukaisesti huomioon.

Maastotöitä Laihialla tehtiin yhteensä n. 12 viikon ajan kenttätyöjaksojen jakautuen toukokuulle 2009. Tämä raportti käsittää ainoastaan inventoinnin tulokset; Skogens kulturarv i Kvarkenregionen -pilottihankkeen loppuraportti laaditaan erikseen. Inventoinnin tiedottaminen, valmistelut ja maastotyö on tehty yhdessä, mutta Satu Koivisto on vastannut kohteiden paikannuksesta, kohdekuvauksista ja inventointiraportin laadinnasta sekä laserkeilauskokeiluista yhteistyössä TKK:n ja Geocenter Oy:n kanssa. Sirkka-Liisa Seppälä on tehnyt inventoinnin valmistelussa ja maastotyössä käytetyt paikkatieto- ja kartta-analysit (korkeusmallit, rantalinjat, historiallinen

maankäyttö) sekä vastannut dokumentointi- ja paikannusmenetelmien kehittämisestä yhdessä Museoviraston tiedonhallintakeskuksen suunnittelijan Miikka Haimilan kanssa. Inventointiraportin tekstit ovat Satu Koiviston laatimat. Jälkityövaiheessa ja raportoinnissa on avustanut HuK Noora Taipale Helsingin yliopistosta yhteensä viiden viikon ajan.

Koko pilottiprojektissa ja erityisesti sen kenttätyövaiheessa tehtiin yhteistyötä kotiseutuneuvos Esko ja rouva Inga Luoman kanssa, joille kuuluu suuri kiitos Laihian muinaisjäännösten löytymisestä; FM Peter Holmbladin kanssa, joka valmistelee Uumajan yliopistossa väitöskirjaa tuotantorakenteiden muutoksesta varhaismetallikaudella aineistonaan Laihian keittokuopat sekä FK Mirja Mietisen kanssa, joka on toiminut Museovirastolla tutkijana vastuualueenaan Pohjanmaa 1970–1990 - luvuilla ja ollut projektissa suurena apuna Laihian mittavan muinaisjäännösaineiston läpi käymisessä.

Helsingissä 15.2.2010

FM Satu Koivisto

FL Sirkka-Liisa Seppälä

### 3. ALUEEN LUONNE JA TUTKIMUSHISTORIA

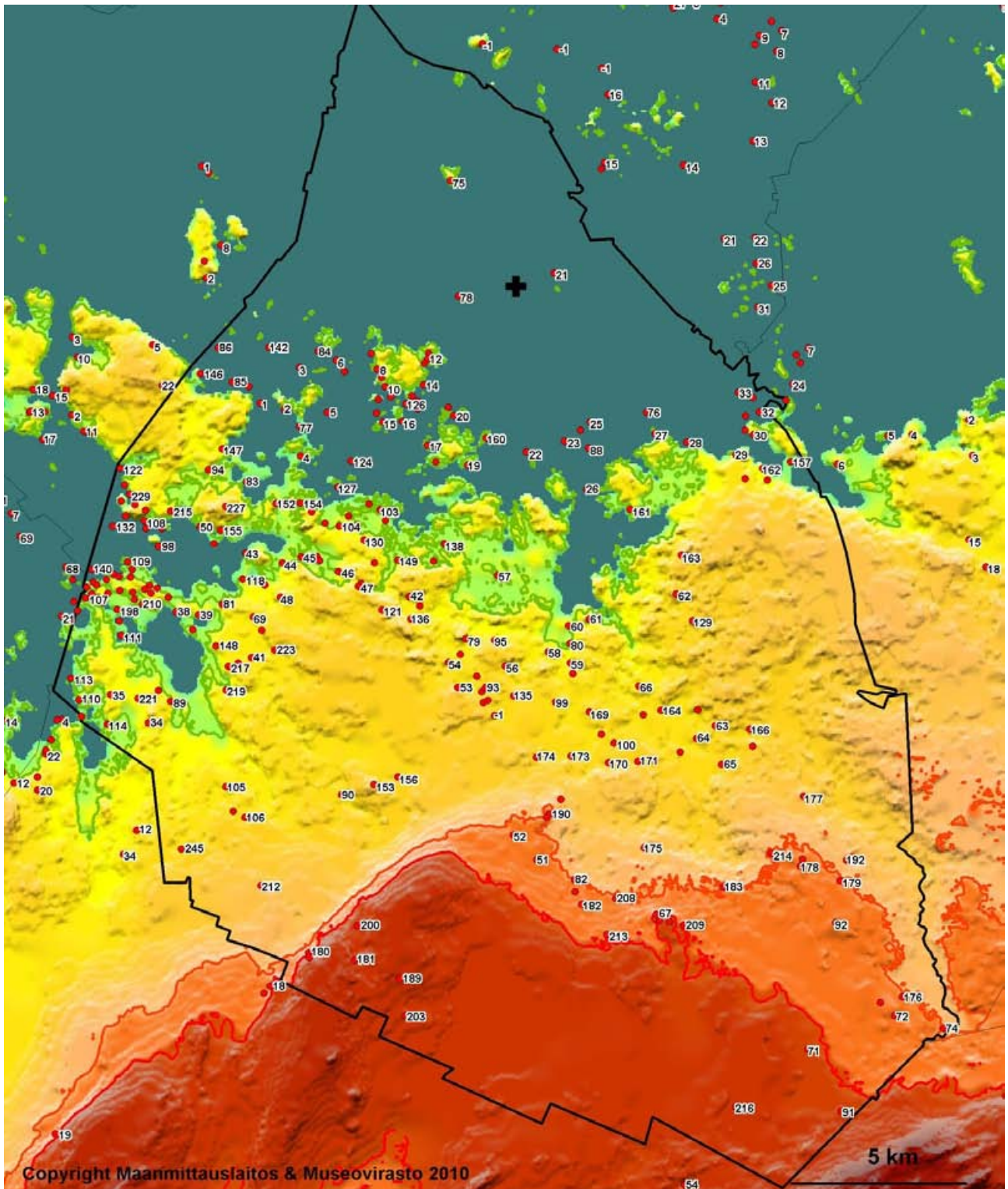


Laihia (aik. Laihala, Laihiala, ruots. Laihela) sijaitsee Pohjanmaan maakunnassa Laihianjoen yläjuoksulla. Asukkaita oli vuoden 2009 lopussa noin 7 800 ja asukasluku on jatkuvassa kasvussa. Kunnan halki kulkee valtatie 3, joka risteää keskustassa valtatiehen 18. Laihian naapurikunnat ovat Ilmajoki, Isokyrö, Kurikka, Maalahti, Mustasaari ja Vähäkyrö. Paikkakunnalle ovat leimaa-antavia Pohjanmaan lakeuksien laajat viljapellot ja vauraat maatilat modernin asutuksen ja kehittyneiden palvelujen keskellä. Asutus on ryhmittynyt pääosin Laihianjoen varteen, mistä talojen palstat ulottuvat pitkinä, kapeina kaistaleina latvamaille. Suuri osa maa-alasta on peltoja. Kunnan länsi- ja eteläosissa levittäytyvät harvaan asutut suot ja nykyään soranoton tuhoamat kangasmaastot. Levaneva on laajuudeltaan n. 3 000 hehtaarin suojeltu suoalue, jolla on runsas linnusto sekä kasviharvinaisuuksia, kuten rauhoitettu punakämmekä. (<http://www.laihia.fi>)

Kuva 1. Laihian sijaintikartta.

Laihia kuuluu Etelä-Pohjanmaan laajaan liuskevyöhykkeeseen. Kallioperä on porfyyristä graniidiriittia, joka sisältää gneissisulkeumia. Jäätikön voimakkain virtaus on suuntautunut pohjoisluoteesta eteläkaakkoon. Kallioperä on hyvin niukasti paljastunutta ja avokallioita esiintyy vähän; suuri osa kallioperästä on verhoutunut noin metrin paksuiseen moreenipeittoon. Moreeni on alueen toiseksi yleisin maalaji. Moreenit ovat suureksi osaksi ns. hienoainesmoreenia. Moreenin pintaosa on usein huuhtoutunut hiekkaiseksi. Laihia kuuluu ns. vanhojen harjujen vyöhykkeeseen, jossa harjut kerrostuivat jäätiköissä olleisiin jäätikköjokiin. Jäätikkökjokikerrostumia eli harjuja on Laihian alueella erittäin vähän ja ne ovat melko perusteellisesti soranoton tuhoamia. Kumpumoreenialueet ovat erittäin runsaslohkareisia, jopa louhikkoisia. Jopa useita metrejä halkaisijaltaan olevat lohkarit sijaitsevat pintakerroksissa, kun maa-aines syvemmillä on suhteellisen kivetöntä. Alueella on myös muinaisen mannerjään reunan suuntaisia reunamoreenimuodostumia sekä kapeita ja matalahkoja päätemoreenivalleja. (Kukkonen 1993.)

Suuri osa Laihiaa on ollut pitkään meren peittämä. Merestä kohoava maa on ollut asteittain ranta-voimien vaikutuksen alaisena, jolloin moreenista on huuhtoutunut soraa, hiekkaa ja karkeaa hietaa vaihtelevan paksuisiksi kerrostumiksi moreenimäkien rinteille ja painanteisiin. Jokien rannoilla on tulvien tuomaa karkeaa hietaa, jota on lisäksi ohuina kerrostumina saven ja hiesun päällä. Maankohoamisrannikolla savien ja hiesujen sekaan on kerrostunut myös orgaanista ainesta, jolloin on syntynyt liejusavia, liejuisia hiesuja ja liejuja. (Kukkonen 1993.) Laihian peltolakeuden korkeus on n. 10–20 m mpy, jolta kohoaa harvakseltaan vaihtelevan kokoisia kumpareita. Metsäalueet ovat kankaremaita, joiden korkeus tyypillisimmillään on 20–30 m mpy. Lähes kaikki Laihian laajat ja tasaiset viljelysalueet ovat pääasiassa liejusavea. Alueen suot ovat geologisesti nuoria. Soistuminen on alkanut 1000–2500 vuotta sitten. Kairausten perusteella soiden keskimääräinen paksuus on vain noin 1,7 m. Suuri osa laajoista soista on otettu ojittamalla viljelyskäyttöön. Pienemmät suot on ojitettu metsänkasvatusta varten. (Lindroos 1988.)



Kuva 2. Korkeusmalli ja tunnetut muinaisjäänökset Laihian kunnan alueelta, käyrät 75 m mpy, 60 m mpy ja 27,5 m mpy. Merenpinta tasossa 25 m mpy. Kartta Sirkka-Liisa Seppälä/SKAIK Museovirasto, Copyright Maanmittauslaitos ja Museovirasto 2010.

Laihia kuuluu Pohjanmaan voimakkaan maankohoamisen alueeseen. Merenkurkun alueella vuosittainen maankohoaminen on nykyään noin 9 mm vuodessa ja sen vaikutus näkyy selkeästi maisemassa jo yhden sukupolven aikana. Pohjanmaan alueen arkeologisessa tutkimuksessa tärkeänä,

muinaista asutusmallia ja asuinpaikkojen sijoittumista selittävänä tekijänä, on maankohoaminen. Kivi- ja pronssikauden rantasidonnoisilla asuinpaikoilla tämä on merkinnyt vanhojen, resurssien hyödyntämisen kannalta liian kauaksi rannasta jääneiden, asuinpaikkojen hylkäämiseen ja asutuksen siirtymiseen lähemmäksi vetäytyvää rantaa. Tuoreimpien tutkimusten perusteella asuinpaikat olivat käytössä nuoremmalla kivikaudella vain noin 20 vuoden ajan (Nuñez & Okkonen 2005). Vanhin kivikautinen asutus Pohjanmaalla sijaitsee n. 80–120 m mpy korkeudella. Laihialta ei tämän hetkisen tiedon perusteella tunneta mesoliittisen ajan, n. 8000–4200 eKr., asuinpaikkoja. Sen sijaan kampakeraamisella ajalla, n. 4200–2000 eKr., merenranta on sijainnut n. 50–79 m mpy korkeudella. Suuri osa Laihian eteläosan ylänköseuduista on sijainnut melko avoimella rantalinjalla. Kivikauden loppujaksot ovat Laihialla vielä melko tuntemattomia ja rantalinja on tuolloin sijainnut n. 50–40 m mpy korkeudella. Sen sijaan pronssikauden rannoilta tunnetaan useita hautaröykkiöitä, jotka sijaitsevat n. 40–30 m mpy korkeudella. Tähän ajanjaksoon, n. 1500–500 eKr. ja sitä seuraavaan esiroomalaiseen aikaan liittyy myös suuri joukko pienempiä kivirakenteita, sekä laajoja keitokuoppakomplekseja, jotka nykyisen tiedon perusteella liittyvät teolliseen traaninkeittoon (Holmblad 2009). Rautakaudella ranta on sijainnut n. 30 m mpy alapuolella. (Kuva 2.)


Vanhin kirjallinen tieto Laihian muinaishautoista kuuluu valtakunnan papiston laatimiin pitäjänkuvauksiin, joita on laadittu 1600-luvulta eteenpäin. Useiden pappien tiedetään kaivauttaneen pitäjissään muinaishautoja. Vuodelta 1674 on lyhyt maininta Laihian yläosissa olevista, ihmiskäsin kootuista kiviläjistä, joiden ikä ja tarkoitus olivat tuntemattomia. Laihian kappalainen Israel Reinius laati kertomuksen kotipitäjästään vuonna 1733, jonka muinaisjäännöksiä koskevat osat J. R. Aspelin julkaisi vuonna 1871. Maanmittari C. F. Stierwaldin pitäjänkuvauksessa vuodelta 1755 mainitaan myös muinaishautoja ja huomiota on myös kiinnitetty rakenteiden sijaitsevan tietyillä korkeuksilla. Hän päätteli röykkiöiden sijainneen muinoin saarilla ja luodoilla. Stierwaldin pitäjänkartoilta on myös merkitty ”sukukumpuja”, joita inventoinnissa 2009 käytiin tarkastamassa.

Röykkiöitä kaiveltiin tavallistenkin asukkaiden toimesta kulta-aarteiden toivossa ja sellaisen toiminnan merkit ovat edelleen selkeästi nähtävillä Laihian alueen röykkiöissä. Ilmeisesti perinne jatkuu alueella edelleenkin, koska useissa röykkiöissä tavattiin aivan tuoreita kaivelun jälkiä. Laihian papiston apulainen kaivautti 1770-luvulla useita röykkiöitä. Kaivauksissa löytyi useita metalliesineitä, palanutta luuta ja jopa kultaa. Muinaishautoja Laihialla kaivautti 1840-luvulla myös mahdollisesti eräs vaasalainen lääkäri ja muinaisesineiden keräilijä Cristian Aejmele. Hänen kokoelmansa valitettavasti tuhoutuivat Vaasan palossa vuonna 1852. Laihian muinaistutkimuksella on siis hyvin pitkät perinteet. (Miettinen 1998:16–19.)

Ensimmäinen Laihialla tehty arkeologinen, muttei kovin tieteellinen, kaivaus tehtiin Peltomaan Jätinhaudanmaalla 1846 Laihialla pappina olleen Antero Wareliuksen toimesta. Laihian, ja koko Suomen, ensimmäinen tieteellinen kaivaus tehtiin samassa kohteessa J. R. Aspelinin johdolla vuonna 1869. Hän kaivoi Peltomaassa kaksi röykkiötä ja löysi pronssiesineen katkelmia sekä palanutta luuta. Vuosisadan vaihteessa tehtiin kaivauksia J. R. Aspelinin ja A. O. Heikelin johdolla. (Miettinen 1998:18–19.) Arkeologiset kaivaukset Laihialla 1900-luvulla keskittyivät kolmeen jaksoon: vuosisadan vaihteesta 1920-luvun lopulle, 1930-luvulle ja 1970–90 -luville. Ensimmäisellä jaksolla kaivauksia suorittivat Alfred Hackman ja Jakob Tegengren. 1930-luvulla tutkimuksia tekivät Aarne Äyräpää ja C. F. Meinander. Sota keskeytti tutkimukset ja seuraavat kaivaukset tehtiin vasta 1970-luvulla. Kolmannen jakson tärkeimpänä hahmona on tutkija Mirja Miettinen, joka teki kunnan eri osissa useita kaivauksia Museoviraston, Laihian kulttuurilautakunnan ja historiatoimikunnan sekä paikallisten harrastajien yhteistyöprojekteina. Useille muinaisjäännöksille tehtiin myös tarkastusmatkoja. Tärkeimpiä tutkittuja kohteita ovat Viirikallio, Nikkari ja Annikkalanmäki, joissa



kaivettiin useita röykkiöitä ja muutamia esihistoriallisia asuinpaikkoja. (Miettinen 1998:19–22.) Mirja Miettinen tutustui jo varhain laihialaiseen valokuvaajaan Esko Luomaan, joka Miettisen tutkimuksista innostuneena toimi kaivauksilla piirtäjänä ja keräsi omalla ajallaan systemaattisesti tietoja kunnan muinaisjäännöksistä, erityisesti lukuisista kivirakenteista, joita laskelmien perusteella on kertynyt jopa yli 4000. Esko ja Inga Luoman Museovirastolle ystävällisesti luovuttamat tiedot ovat olleet pohjana tämänkin inventoinnin kenttätöille ja ne ovat vaikuttaneet kohdealueiden valintaan.



Muinaisjäännösinventoinneista ensimmäinen on 1880-luvun alusta, jolloin laihialainen ylioppilas E. J. Chydenius luetteloi Muinaismuistoyhdistyksen stipendiaattina muinaisjäännöksiä Korsholman kihlakunnassa. Chydenius kuoli nuorena eikä ehtinyt laatia käsikirjoituksestaan varsinaista inventointikertomusta. Alkuperäiset muistiinpanot löytyvät kuitenkin Museoviraston arkeologian osaston arkistosta ja niitä käytettiin lähdemateriaalina 2009 inventoinnissa. 1800-luvun lopulla laadittiin muinaisjäännösluetteloita J. R. Aspelinin, Th. Schvindtin ja O. Ollilan toimesta. Seuraavat inventoinnit tehtiin pohjalaisten ylioppilaiden, Kurt Jernin ja Aarne Kopiston toimesta vuosina 1952 ja 1953. Tämän jälkeen Laihialla on tehty ainoastaan yksittäisten kohteiden tarkastuksia, eli inventointitieto oli ennen vuoden 2009 kenttätöitä melko vanhentunutta. Inventointitiedot olivat paitsi vanhentuneita myös pahasti puutteellisia, koska monet Inga ja Esko Luoman ilmoituksista olivat jääneet tarkastamatta eivätkä sisällyneet suojeluluetteluihin

Kuva 3. E. J. Chydeniuksen käsikirjoituksen kuvitusta Museoviraston arkeologian osaston arkistossa.

Laihian muinaisjäännöksiä on käsitelty myös arkeologisessa tutkimuskirjallisuudessa. Erityisesti C. F. Meinanderin pronssi- ja rautakautta käsittelevät tutkimukset ovat uraa uurtavia (mm. Meinander 1944, 1945 ja 1954). Mirja Miettinen julkaisi useimmat Laihialla tekemistään tutkimuksistaan ja tärkein niistä on Laihian Historia I, esihistoria -teos, joka julkaistiin Laihian kunnan toimesta vuonna 1998. Viimeisimpiä Laihian arkeologista aineistoa käsitteleviä tutkimuksia on julkaissut

Peter Holmblad, joka valmistelee väitöskirjaa tuotantorakenteiden muutoksista varhaismetallikaudella aineistonaan Laihian keittokuopat (mm. Holmblad 2009).

#### 4. INVENTOINNIN TAVOITTEET JA TULOKSET

Pilottihankkeen yhtenä keskeisenä toimintalinjana oli metsissä sijaitsevien muinaisjäännösten inventointimenetelmien kehittäminen ja testaus. Inventoinnin esityövaiheessa arvioitiin ja valittiin menetelmiä ja laitteita inventointityön tehostamiseksi, kehitettiin yhteistyössä Museoviraston tiedonhallintakeskuksen kanssa tietojärjestelmiä sekä kirjattiin niistä saatuja käyttökokemuksia. Maastotyön kohdealueet valittiin seuraavin perustein:

- 1) ympäristö – maaston muodot, rannansiirtyminen, metsätyyppi, metsänkäyttö
- 2) muinaisjäännöstyytit ja aikakaudet – kaikki aikakaudet esihistoriasta historiaan, erityyppiset maa- ja kivirakenteet
- 3) yksityisomistuksessa olevat talousmetsät – yksityismetsissä suojelumerkinnöillä on suuri oikeudellinen ja taloudellinen merkitys, koska ne vaikuttavat metsänkäyttömahdollisuuksiin
- 4) metsäsuunnittelualueet – maastotyössä tarkastettiin Metsäkeskus Etelä-Pohjanmaan vuoden 2009 metsäsuunnittelualueita, jotta suunnittelussa on mahdollista hyödyntää ajantasaisia paikkatietoja muinaisjäännöksistä
- 5) ”ongelma-alueet” – inventoinnissa tarkastettiin erityisesti kunnan länsiosassa sijaitseva Nikkarinloukko–Rautakallio. Alueelta on 1880-luvun lopulta lähtien ja erityisesti 1970–1980-luvuilla merkitty muistiin satoja rökkiöitä, joiden tarkempaa sijaintia, laajuutta tai luonnetta ei tunneta. Alue on talousmetsää, jota on uudistettu ja tullaan jatkuvasti uudistamaan ja sen muinaisjäännöksille on tapahtunut useita vahinkoja vuosien ajan, viimeksi 2006 kannonnoston yhteydessä. Inventoinnissa 2009 suojelukohteet paikannettiin ja niiden aluerajaukset määritettiin, jotta ne voidaan ottaa huomioon metsänkäsittelyssä.

Valitut kohdealueet sijoittuivat kunnan eri osiin. Kartta-analyysin lähteenä käytettiin erityisesti Laihian alueen historiallisen ajan karttoja - lähinnä 1750–1752 metsäalueiden ja 1890-luvun isonjaon järjestelyn karttoja - sekä muinaisten rantavaiheiden rekonstruointikarttoja, korkeusmalleja jne. Maaperän geologisten muodostumien analysoinnin apuna käytettiin maaperäkartoja ja niiden selityksiä (karttalehdet 1242 12 ÖVERMALAX, 1244 02 SARVIJOKI, 1244 06 KYLÄINPÄÄ, 1333 04 LAIHIA ja 1333 05 VÄHÄKYRÖ), joita kohdealueilta löytyi kuitenkin rajallisesti. Peruskarttalehdet ja vanhat ilmakuvat olivat apuna topografisten ilmiöiden selvittämisessä. Inventoinnin jälkityövaiheessa testattiin yhteistyössä TTK:n kanssa laserkeilauksen soveltuvuutta metsäalueiden arkeologiseen inventointiin. Maanmittauslaitoksen ilmakeilausaineistoa testattiin Kalliolaakson rökkiö-alueella (Heiska 2009) ja maalaserskannausta Tuossaaren kivikautisilla asumuspainannekohteilla (Heiska 2010).

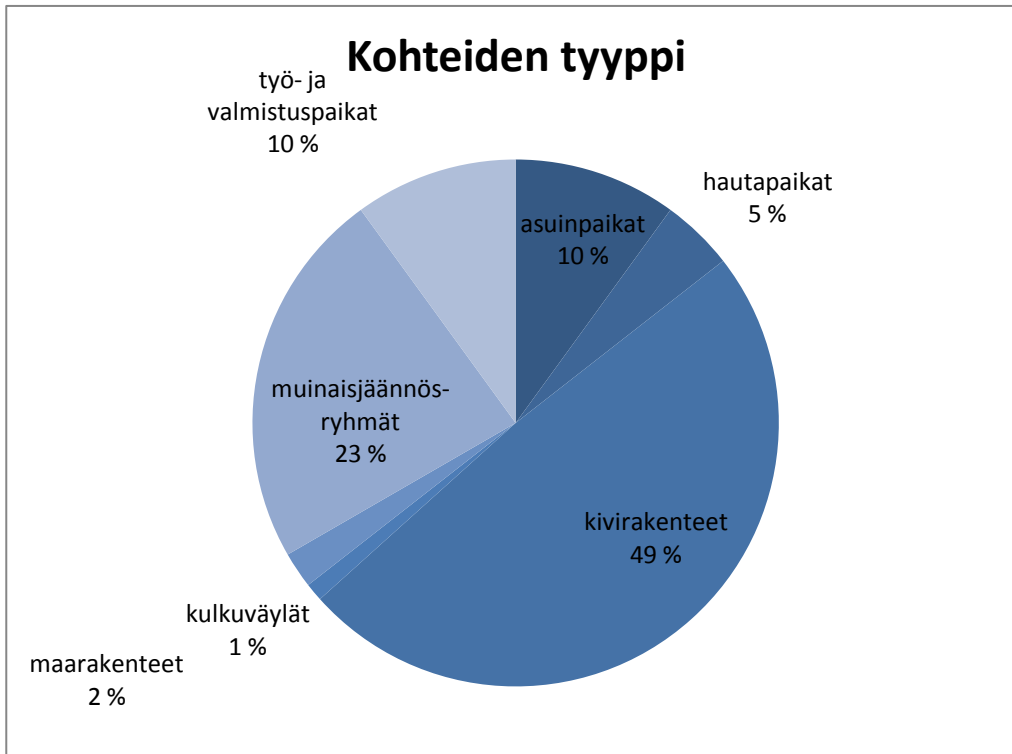
Ennen kenttätöitä Laihialla järjestettiin pääasiassa metsänomistajille tarkoitettu tiedotustilaisuus, josta oli tiedotettu huhtikuussa lähetetyssä tiedotekirjeessä ja paikallislehdessä. Metsänomistajilta saatu palaute oli positiivista, mutta kysymyksiä herätti metsänhoidon ja arkeologisen kulttuuriperinnön yhteensovittaminen. Yhteistyötä metsäalan toimijoiden kanssa pidettiin tärkeänä ja muinaisjäännöksistä haluttiin jatkossa metsänomistajille suunnattua tietoa. Laihialla maastossa järjestetty mediatilaisuus keräsi paikalle useiden tiedotusvälineiden edustajia. Hanketta esiteltiin laajemmin myös kaikille Etelä-Pohjanmaan metsänomistajille jaettavassa Metsänpohjanmaa -

lehdessä. Metsänomistajien ilmoittamia mahdollisia kulttuuriperintökohteita tarkastettiin kenttätöiden aikana.

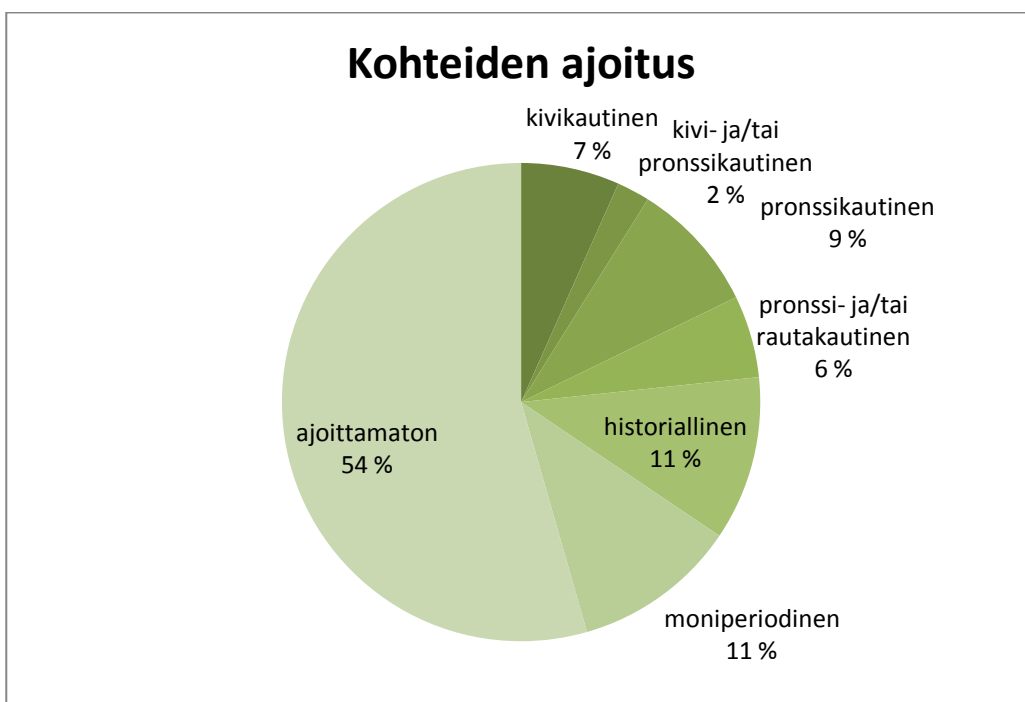
Inventoinnin esityövaiheessa käytiin läpi keskeisimmät arkistoaineistot, mm. Museoviraston, Kansallisarkiston ja Maanmittauslaitoksen kokoelmissa olevat, Laihian alueeseen liittyvät, relevantit lähdeaineistot. Lisäksi tutustuttiin keskeiseen kirjallisuuteen, kuten tieteelliseen tutkimuskirjallisuuteen, paikallishistorialliseen aineistoon jne. Arkistoaineistoa pyrittiin tallentamaan Museoviraston tietojärjestelmiin sähköisessä muodossa, jotta se olisi useampien käyttäjien saavutettavissa ennen ja jälkeen inventoinnin. Muuna tausta-aineistona käytiin läpi paikallisten asukkaiden ilmoituksia sekä Laihian vireän arkeologisen harrastajatoiminnan tuloksia.

Maastotyön 2009 inventointialueet (kartan vihreät alueet) kattoivat noin 11 400 hehtaaria (11 aluetta, Yleiskartta 2) ja maastossa jalan tarkastetut alueet ja kohteet (kartalla lilalla) noin 975 hehtaaria (82 aluetta). Kohteita dokumentoitiin yhteensä 97, joista 90 on kiinteitä muinaisjäännöksiä, viisi mahdollisia muinaisjäännöksiä ja kaksi luonnonmuodostumaa. Alakohteita eri muinaisjäänöksillä kertyi yhteensä 514. Tiedot niistä on liitetty muinaisjäänösrekisterin erilliskohteetvälilehdelle. Inventoinnin yhteydessä on määritelty aluemainen rajausta 97 kiinteälle muinaisjäänökselle (yhteensä 114 aluerajausta). Tällä hetkellä noin 39 % Laihian kaikista muinaisjäänöksistä on rajattuja (252 kohdetta tammikuussa 2010). Ennen inventointia vain kolmella muinaisjäänöksellä oli aluemainen rajausta (rajauksia yhteensä 11), mikä on 1,6 % tuolloin rekisterissä olleista kohteista (187). Inventoitujen kohteiden tyyppien suhteelliset osuudet on merkitty kaavioon 1.

Maastotyö oli monin tavoin haastavaa vaikeakulkuisen maaston ja teknisten ongelmien takia, mutta sen aikana kehitettiin uusia työtapoja ja saatiin kattava käsitys tarkastettujen yksityismetsien arkeologisesta kulttuuriperinnöstä tulevan inventointitarpeen ja kohteiden merkityksen arvioimiseksi. Ongelmia ilmeni erityisesti kohteiden paikannuksessa, mitä hankaloitti metsäalueiden peitteisyys, heikot satelliittiyhteydet ja tekniset ongelmat laitteistossa. Testauksen tuloksia voidaan hyödyntää jo innovaatiovaiheen aikana paikannus- ja dokumentointimenetelmää suunniteltaessa. Myöskään ilmoitettujen rökkiöiden löytäminen ei ollut aivan helppoa. Laihialla on harjoitettu hyvin voimallista metsänpohjan uudistusta jo 1970-luvulta lähtien ja sen johdosta useilla alueilla maanpinta on äestyksen vaikutuksesta epätasainen ja tiheän kasvullisuuden peitossa. Erityisesti kivisessä maastossa äestyksen jäljet ovat voimakkaat kivien siirtyessä paikoiltaan syvien kuoppien jäädessä niiden sijalle. Luonnollisesti rökkiöitä esiintyy runsaasti kivisessä maastonkohdissa ja suuri osa niistä on Laihialla valitettavan tuhoutunut metsänpohjan uudistuksessa. Erityisesti keitto-kuopat, jotka erottuvat maastossa usein matalina painanteina, ovat melko perusteellisesti tuhoutuneet em. toimenpiteissä. Taimikoissa kasvillisuus on myös niin monotonista ja tiheää, että rökkiöitä etsiessä ei auttanut usein muu, kuin haravoida aluetta systemaattisesti GPS-jäljen avulla säilyneiden rakenteiden havaitsemiseksi. Useilla äestetyillä alueilla rökkiöitä ei kyetty havaitsemaan muualla kuin sellaisilla kohdilla, mistä äes oli viiltänyt kiveyksen esiin. Suuri osa Laihian muinaisjäänöksistä on siis tuhoutunut viimeisen 20–30 vuoden aikana harjoitetun tehometsätalouden toimenpiteissä.



Kaavio 1. Inventoitujen kohteiden tyyppijakauma (yht. 87 kiinteää muinajäännöstä).



Kaavio 2. Inventoitujen kohteiden ajoitusjakauma (yht. 87 kiinteää muinajäännöstä).

Yhtenäisin inventointijakso Laihialla tehtiin kesä-heinäkuussa 2010, jonka aikana kohteisiin liittyviä GPS-paikannuksia kertyi n. 800. Suuri osa maastotyötä oli ilmoitettujen kohteiden tarkastuksia ja niillä havaittujen muinajäännösten luonteen ja laajuuden määrittelyä, mutta kohdealueiden valintaan liittyvän kartta-analyysin perusteella löytyi myös uusia kohteita. Suuri osa maastotyöajasta

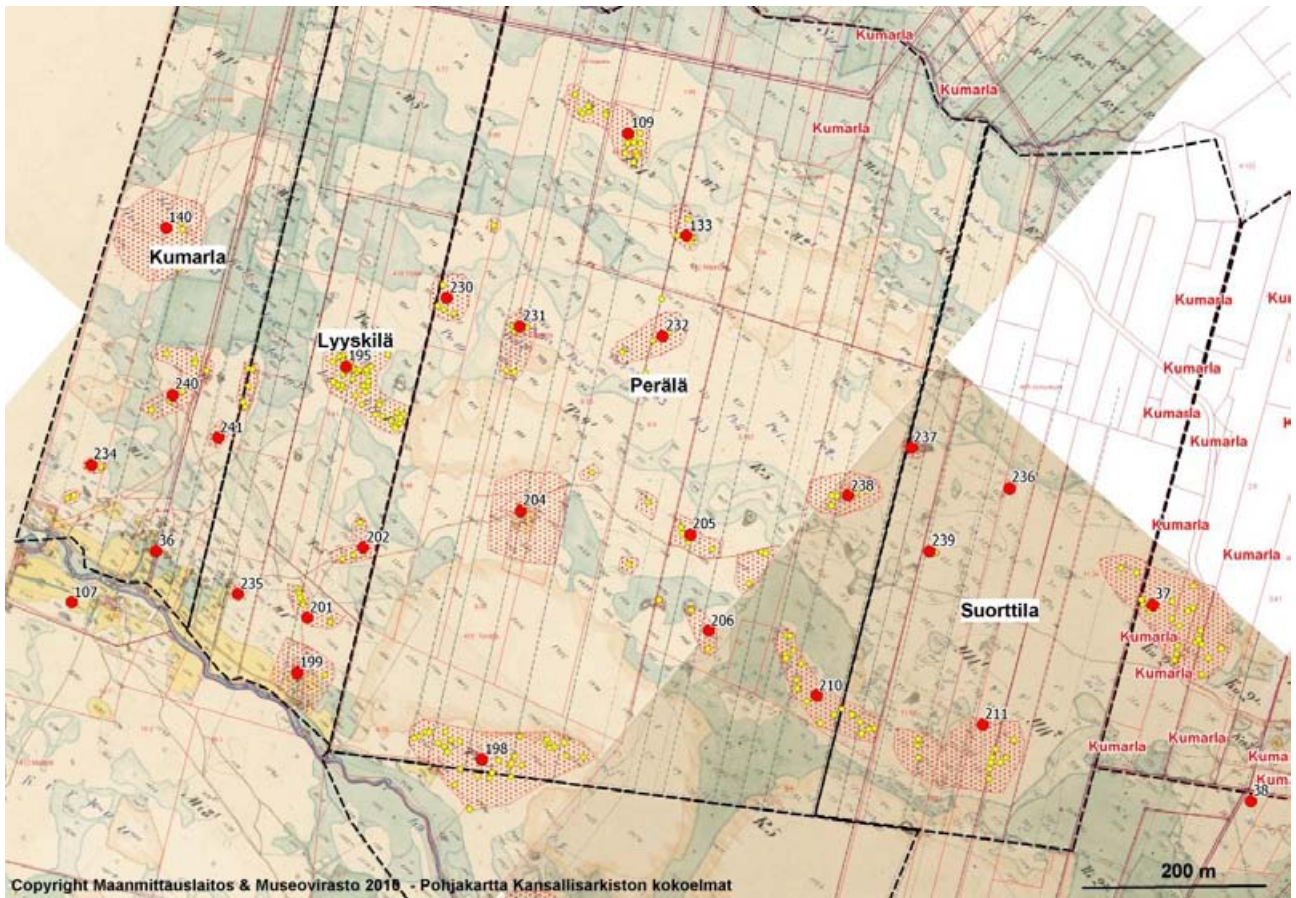
kului laajojen, ennalta tunnettujen kohteiden purkamisessa ja aluemaisen rajauksen määrittelyssä. Ennen 2009 inventointia muinaisjäännösrekisterin tiedot Laihialta olivat monin osin puutteellisia ja ongelmia oli aiheuttanut erityisesti aluemaisen suojelurajauksen puuttuminen laajoilla muinaisjäännöskohteilla. Maastotyössä yksittäisten rakenteiden GPS-paikannuksessa testattiin RDS-pohjaista differentiaalikorjausta, jolla päästiin tarkkuusluokkaan +2 m. Inventoinnissa kartutettiin Laihian muinaisjäännösten digitaalista kartta- ja kuva-aineistoa ja kohteilla testattiin myös inventointitietojen mobiilitallennusta. Inventoinnin esityövaiheessa kehitettyä www-pohjaista kohteen tarkastuslomaketta testattiin maastossa ja käyttökokemusten perusteella siitä laadittiin offline-versio. Tavallisen GPS-laitteen lisäksi kokeiltiin GMS-maastotallenninta, jossa on GPS ja käsivastaa-  
taanotin.

Inventoitujen muinaisjäännösten aluerajaukset perustuvat tarkastuksen yhteydessä tehtyihin arkeologisiin havaintoihin, tausta-aineistona käytettyihin kartta-aineistoihin ja alueen topografisiin erityispiirteisiin. Inventoinnin tuloksena saatiin runsas paikkatietoaineisto, jonka jatkokäsittelyssä on pyritty tietojen yhteensopivuuteen muiden järjestelmien kanssa. Jälkityövaiheessa kehitettiin yhteistyössä Museoviraston tiedonhallintakeskuksen kanssa paikkatietokanta TarGis, jota on käytetty pohjana inventoitujen kohteiden tarkastuslomakkeille. Tarkastuslomakkeiden tiedoista on laadittu inventointiraportin kohdekuvaukset ja tiedot kohteista on viety suoraan Museoviraston kulttuuriympäristön tietojärjestelmään, muinaisjäännösrekisteriin. Museoviraston Internetportaalien kautta ajantasaiset tiedot välittyvät suoraan esim. viranomaisille, tutkijoille ja maanomistajille.

Suurin osa tarkastetuista kohteista oli kivirakenteita (Kaavio 1). Ensisijaiseksi inventointialueeksi valittiin juuri Nikkarinloukko–Rautakallio, jossa pääosa maastotöitä tehtiin, yhteensä kolmen viikon ajan. Alue oli inventoinnissa keskeisellä sijalla, koska sieltä tunnettiin satoja röykkiöitä, joista vain muutama on tarkastettu arkeologisesti. Useimpien tarkka sijainti, laajuus tai luonne ei ole ollut metsäalan toimijoiden tiedossa, mikä on aiheuttanut ongelmia metsänkäsittelyssä, esimerkiksi tapauksena mainittakoon kannonnosto kohteessa Rautakallio 3. Koko Nikkarin-Rautakallion alue on pääosin talousmetsää, jota on uudistettu ja tullaan jatkuvasti uudistamaan. Suojeltavat alueet on rajattava tarkasti, jotta ne voidaan jatkossa ottaa paremmin huomioon metsänkäsittelyssä. Tällä alueella tarkastettiin nimenomaan Esko Luoman kartoittamia jäännöksiä, joista osa on ilmeisesti samoja, jotka on mainittu jo 1800-luvun lopun arkistotiedoissa (Chydenius 1883; Schvindt 1899).

Aikaisemmin on oletettu, että kivirakenteet liittyvät erittäin intensiiviseen pronssikauden lopulle ja/tai rautakauden alkuun ajoittuvaan asutusvaiheeseen. Inventoinnissa 2009 tausta-aineistona käytetyn historiallisen ajan karttamateriaalin perusteella on osoitettavissa, että suuri osa alueen pääosin pienistä, matalista, suuremman kiven juureen ladotuista röykkiöistä liittyy historiallisen ajan maankäyttöön, palstarajojen merkintään ja viljelmien raivaukseen. Röykkiöalueiden väleissä kohoo myös korkeampia harjanteita tai kalliopaljastumia, joilla sijaitsee muodoltaan ja sijainniltaan edellisistä poikkeavia kivirakenteita, jotka ajoittunevat esihistorialliseen aikaan. Korkeampien moreeniharjanteiden lakialueilla tai rinteillä tavattiin myös kivistä raivattuja tasanteita, joista on saatu merkkejä esihistoriallisista asuinpaikoista ja niihin liittyvistä tuotantorakenteista, kuten keittokuopista. Suuri osa asuinpaikoista ajoittunee pronssikauden lopulle ja/tai rautakauden alkuun ja keittokuopat ovat merkinä hylkeentraanin merkityksestä esihistoriallisten yhteisöjen harjoittamissa elinkeinoissa. Jo aikaisemmin raivattuja alueita on todennäköisesti hyödynnetty myöhemminkin, historiallisella ajalla, ja Laihian arkeologisessa aineistossa erottuu hyvin selkeästi maankäytön kerroksellisuus ja eri-ikäisten rakenteiden päällekkäisyys. Laihian maankäyttöhistoriallisen aineiston jatkokäsittely olisikin enemmän kuin tervetullutta lukuisien kivirakenteiden luonteen ja

ajoituksen selvittämiseksi. Tämän johdosta valtaosa kivirakenteista on merkitty kohdekuvauksiin ajoittamattomina. (Kaavio 2.)



Kuva 4. Nikkarinloukon ja Rautakallion muinaisjäännökset, nykyiset tilarajat (punaiset), 1750-luvun kylät ja rajat (mustalla). Pohjakartassa isonjaon järjestelykartta ja toimituksessa määrätyt uudet kylien tilukset. Lähes kaikki tilukset siirrettiin toisiin kyliin. Kartta-analyysin ja 2009 inventoinnin paikannuksen perusteella monet röykkiöistä sijoittuvat tilusten rajoille. Kartta Sirkka-Liisa Seppälä. Copyright Maanmittauslaitos ja Museovirasto 2010. Pohjakartta Kansallisarkisto/Maanmittauslaitoksen kartat (uudistukset), signum E90/1/28,31,33.

Inventointiin valittiin myös historiallisten karttojen ja paikannimien perusteella joitakin alueita, joilta käytiin etsimässä asutus- ja elinkeinohistoriallisia jäännöksiä kuten torpanpaikkoja, kulkureittejä, tervahautoja ja miilunpohjia. Niistä kiinnostavimpia ovat kyliä yhdistäneet ratsupolut, jotka ovat olleet satoja vuosia. Osa niistä on edelleenkin käytössä, mutta inventointihavaintojen perusteella monet ovat kasvaneet umpeen ja tuhoutuneet myöhemmin metsänkäsittelyssä.

Uutena aineistona inventoinnissa kartutettiin Laihan kivikautisen asutuksen jäännöksiä. Kunnan eteläosien ylänköalueilta löytyi useita asumuspainannekohteita. Erityisesti Kivi- ja Levalammen koillisosan ylängöiltä löytyi hienoja asumuspainanteita, joista suuri osa sijoittuu Pohjanlahden rannikkoseutujen tyyliin rivitalomaisiksi painanneketjuiksi. Korkeuden perusteella painanneasuinpaikat ajoittunevat varhaiskampakeraamiselta ajalta kampakeraamisen ajan lopulle, n. 4500 eKr.–3000 eKr.

Laihian ilmakeilausaineiston analyysin tavoitteena oli Maanmittauslaitoksen ilmalaserkeilaamalla (LiDAR) tuottaman pistepilviaineiston käyttökelpoisuutta arkeologisessa inventoinnissa metsäalueilla sellaisena kuin se toimitetaan Maanmittauslaitokselta (Heiska 2009/TKK). Tutkimuskohteena käytettiin Laihian Kalliolaakson aluetta, josta tunnetaan yhteensä 46 korkeutensa perusteella aikaisemmin rautakautiseksi ajoitettua rökkiötä. Inventoinnissa lokakuussa 2009 kohteen eteläosassa dokumentoitiin 22 rökkiötä ja kivistä raivattu rinne. Rökkiöt ja raivattu ala tulkittiin inventoinnissa 2009 historiallisen ajan maankäytössä syntyneeksi. Alue oli monin paikoin äestetty ja jotkut rökkiöistä olivat pahoin tuhoutuneet. Suuri osa rökkiöistä oli kuitenkin selkeitä, halkaisijaltaan 3–7 m ja korkeudeltaan 30–120 cm. Aineiston visuaalisen analyysin perusteella koealueelta ei havaittu varmoja arkeologisia jäännöksiä. Joitain kohoumia ja muita mielenkiintoisia ilmiöitä aineistossa kuitenkin erottui. Aineiston käyttökelpoisuus arkeologisten ilmiöiden yleispiirteiden selvittämisessä osoittautui kuitenkin käyttökelpoiseksi. Muina menetelmä etuina mainittakoon aineiston uudelleen tulkittavuus eri tutkijoiden tai tutkimuskysymysten lähtökohdista. Aineiston luokittelusta ja analyysiohjelmista saatiin myös hyviä käyttökokemuksia.



Kuva 5. Maalaserkeilausta valmistellaan kivikautisella asuinpaikalla joulukuussa 2010. Kuvassa vas. Hannu Heinonen, Nina Heiska ja Anna Erving. Kuva Satu Koivisto.

Tuoressaaren kivikautisilla asumuspainannekohteilla testattiin maalaserkeilauksen käyttökelpoisuutta esihistoriallisten maarakenteiden paikannuksessa ja yleispiirteiden selvittämisessä (Heiska 2010/Nordic GeoCenter). Kaksi asumuspainannekohdetta ja niiden välinen sola laserskannattiin

yhden päivän aikana joulukuussa 2010. Melko avoimessa maastossa tehty kokeilu tuotti hyvää aineistoa jatkokäsittelylle ja sen avulla on mahdollista tarkastella kivikautisten asumusten sijoittumista muinaiselle rantavyöhykkeelle, asuinpaikan sisäistä tilankäyttöä sekä painanteiden ominaispiirteitä.

Maastotyön 2009 tuloksena voidaan esittää arvioita tarkastettujen yksityismetsien arkeologisesta kulttuuriperinnöstä tulevan inventointitarpeen ja kohteiden merkityksen arvioimiseksi. Mielenkiintoisina, jatkotutkimuksen kannalta merkittävänä alueina mainittakoon seuraavat:

- 1) Irunjärvi - kuivatettu järvi Aronkylässä on monin tavoin mielenkiintoinen kokonaisuus. Suuri osa inventoinnissa havaituista kivrakenteista vaikuttaisivat liittyvän intensiiviseen, historiallisen ajan asutukseen järven rannoilla. Myös alueen paikannimistö viittaisi tähän. Korkeutensa perusteella alueelta voisi olla mahdollista löytää myös esihistoriallisen asutuksen merkkejä.
- 2) Kurunsaari ympäristöineen – laaja Murhaastonkankaan alue muinaisjäännöksineen on muodostanut kivikauden lopulla ja pronssikauden alussa rannikon ”etuvartion” tärkeiden sisämaanreittien äärellä. Tämän alueen yhteys Peltomaan laajalle muinaisjäännösalueelle on ilmeinen ja alueet liittyvät yhteen maantieteellisesti ja mahdollisesti kronologisesti.
- 3) Madesjokivarsi – alue on ollut merkittävää Laihian historiallisen ajan asutuksen leviämisen kannalta. Joen latvalla Kurikan (ent. Jurvan) puolella tunnetaan runsaasti kivikautista asutusta.
- 4) Viirikallio – hyvin laaja-alainen ja paikoin hajanainen muinaisjäännöskokonaisuus vaatisi tarkkuusinventointia ja koekaivauksia sen luonteen ja ajoituksen selvittämiseksi.
- 5) Laihian ylänköalueet ja Levanevan mahdollinen muinaisjärvi – inventoinnissa 2009 tältä alueelta saatiin merkkejä kivikautisesta asutuksesta. Kivikautisille rannankorkeuksille keskittyvä teemainventointi toisi varmasti lisää merkkejä tämän alueen varhaisesta asutushistoriasta, sen yhteyksistä ja sijoittumisesta.



## LÄHTEET:

Aspelin, J. R. 1871: Kokoelmia muinaistutkinnon alalta I. Etelä-Pohjanmaalta. *Suomi II:9*.

Chydenius, E. J. 1883: *Muinaisjäänöksiä Korsholman kihlakunnassa*. Käsikirjoitus Museoviraston arkeologian osaston arkistossa.

Heiska, Nina/TKK 2009. Laihian Kalliolaakson Lidar-aineiston käsittely 11.–24.11.2009, painamaton raportti Museoviraston arkeologian osaston arkistossa.

Holmblad, Peter 2009: Tuotantorakenteen muutokset varhaismetallikaudella – esimerkkinä Laihian keittokuopat. *Arkeologipäivät-julkaisu 2009*.

<http://www.laihia.fi>

Jern, Kurt 1952: *Laihian kiinteät muinaisjäänökset*. Luetellut heinä-elokuussa 1952 Kurt E. Jern. Painamaton raportti Museoviraston arkeologian osaston arkistossa.

Kopisto, Aarne 1953: *Laihian kiinteät muinaisjäänökset*. Luetellut heinä-elokuussa 1953 Aarne Kopisto. Painamaton raportti Museoviraston arkeologian osaston arkistossa.

Kukkonen, Marjatta 1993: Kivennäismaalajit. Maaperäkartan 124212 selitys. GTK.

Lindroos, Pentti 1988: Kivennäismaalajit. Maaperäkartan 133304 selitys. GTK.

Meinander, C. F. 1944: Några forngravar i Laihela. *Finskt Museum 1943*.

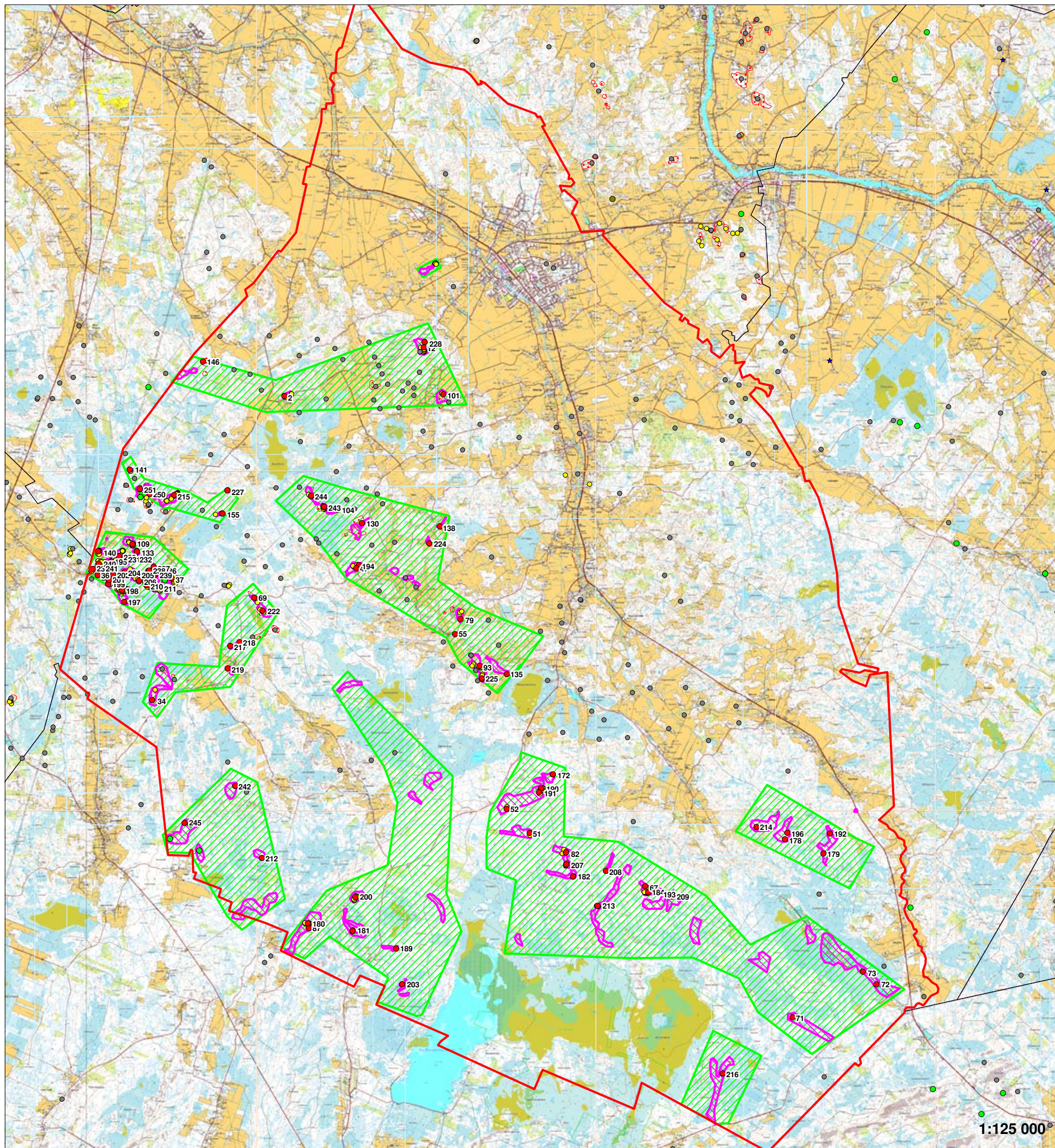
Meinander, C. F. 1945: En romersk bronskål från Österbotten. *Suomen Muinaismuistoyhdistyksen Aikakauskirja XLV*.

Meinander, C. F. 1954: Die Bronzezeit in Finnland. *Suomen Muinaismuistoyhdistyksen Aikakauskirja 54*.

Miettinen, Mirja 1998: *Laihian historia I. Esihistoria*. Jyväskylä.

Núñez, M. & Okkonen, J. 2005: Humanizing of North Ostrobotnian landscapes during the 4th and 3rd millennia BC. *Journal of Nordic Archaeological Science 15*. Stockholm.

Schvindt, Theodor 1899: Laihian muinaisjäänökset. Painamaton raportti Museoviraston arkeologian osaston arkistossa.



**LAIHIAN ARKEOLOGISET KOHTEET**  
(muinaisjäännösrekisteri 31.1.2010)

**Inventoinnissa 2009 tarkastetut alueet ja kohteet**

- muinaisjäännöksen keskikoordinaatti
- mahdollinen muinaisjäännös
- muinaisjäännöksen alakohteen keskikoordinaatti
- muinaisjäännöksen aluerajaus
- 2009 tarkastetut alueet
- 2009 inventointialueet

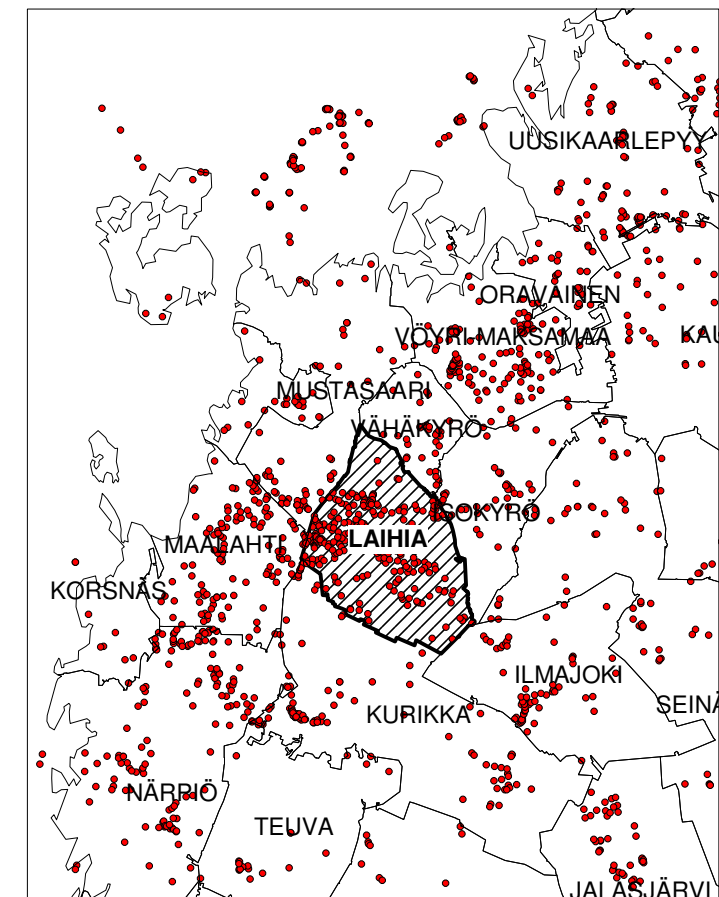
- 1 Nikkarinloukko - Rautakallio
- 2 Viirikallio - Vahvasalo
- 3 Tyllijoki - Kalliolakso
- 4 Teerivuori - Kallionmaa - Sutikankangas
- 5 Rajavuori - Vaatimo
- 6 Peltomaa - Kurunsaari
- 7 Tölmä - Vuoto - Ahkiokivi
- 8 Roukkionkangas - Poola, osa
- 9 Hakomäenneva - Möllinkorpi
- 10 Soffakallio
- 11 Vaissalo





**LAIHIAN ARKEOLOGISET KOHTEET**  
(muinaisjäännösrekisteri 31.1.2010)

- muinaisjäännöksen keskikoordinaatti
- mahdollinen muinaisjäännös
- muinaisjäännöksen alakohteen keskikoordinaatti
- muinaisjäännöksen aluerajaus



Kiinteät muinaisjännökset, kohdekuvausten sivunumerot

Invnro	Mjtunnus	Kohdenimi	Tyyppi	Alatyyppi	Ajoitus	P	I	Rauh. luokka	Z ala	Z ylä	s.
2	399010002	TYLLIJOKI 2	muinaisjännösryhmät	ei määritelty	ajoittamaton	6992206. 000	3240828. 000	2	25.00	27.50	18
12	399010012	KALLIOLAAKSO 1	kivirakenteet	ei määritelty	ajoittamaton	6993643. 000	3244930. 000	2	25.00	30.00	21
34	399010034	ROUKKIONKANGAS 1	hautapaikat	hautaröykkiöt	pronssikauti nen	6983253. 000	3236932. 000	1	30.00		25
37	399010037	RAUTAKALLIO 3	kivirakenteet	ei määritelty	moniperiodi nen	6986840. 000	3237510. 000	2	25.00	32.00	27
47	399010047	SOUKANNEVANKALLIOT 1	hautapaikat	hautaröykkiöt	pronssikauti nen	6987140. 000	3242940. 000	1	35.00	40.00	32
51	399010051	TEERIVUORI 1	kivirakenteet	röykkiöt	ajoittamaton	6979339. 000	3248046. 000	2	65.00	67.00	34
52	399010052	TEERIVUORI 2	kivirakenteet	ei määritelty	ajoittamaton	6980050. 000	3247370. 000	2	63.00	66.00	36
55	399010055	MURHAASTONKANGAS	hautapaikat	hautaröykkiöt	pronssikauti nen	6985194. 000	3245848. 000	2	35.00		38
67	399010067	KALLIONMAA 1	kivirakenteet	röykkiöt	ajoittamaton	6977775. 000	3251446. 000	2	72.50	75.00	40
69	399010069	SIRKKI 1	kivirakenteet	ei määritelty	ajoittamaton	6986270. 000	3239940. 000	2	35.00		42
71	399010071	KLIPINNEVA	kivirakenteet	röykkiöt	ajoittamaton	6973913. 000	3255788. 000	2	0.00	0.00	44
72	399010072	SUTIKANKANGAS 1	muinaisjännösryhmät	ei määritelty	kivi- ja/tai pronssikauti nen	6974880. 000	3258260. 000	3	70.00		46
73	399010073	SUTIKANKANGAS 2	asuinpaikat	ei määritelty	kivikautinen	6975260. 000	3257860. 000	3	65.00	70.00	47
79	399010079	KORVENKALLIO	kivirakenteet	ei määritelty	ajoittamaton	6985641. 000	3246010. 000	2	35.00	40.00	49

82	399010082	SARANEVANMÄKI	muinaisjäännösryhmät	ei määritelty	moniperiodinen	697876 3.000	3249116. 000	2	57.50	66.00	51
87	399010087	RAJAVUORI	kivirakenteet	röykkiöt	ajoittamaton	697653 9.000	3241540. 000	2	85.00	87.50	53
93	399010093	KURUNSAARI 1	kivirakenteet	ei määritelty	pronssikautinen	698426 2.000	3246575. 000	1	37.50	40.00	55
101	399010101	KULLERINMÄKI	muinaisjäännösryhmät	ei määritelty	moniperiodinen	699226 2.000	3245504. 000	1	22.50	25.00	58
104	399010104	KÄRMESNEVANMÄKI 1	kivirakenteet	ei määritelty	ajoittamaton	698886 0.000	3242400. 000	2	27.50	32.50	60
109	399010109	RAUTAKALLIO 5	kivirakenteet	ei määritelty	ajoittamaton	698785 0.000	3236349. 000	2	25.00	28.00	62
130	399010130	SEIMINNEVA	muinaisjäännösryhmät	ei määritelty	ajoittamaton	698846 6.000	3243108. 000	2	30.00	35.00	66
133	399010133	RAUTAKALLIO 4	kivirakenteet	latomukset	ajoittamaton	698763 0.000	3236480. 000	2	25.00	30.00	68
135	399010135	KURUNKANGAS	asuinpaikat	ei määritelty	kivikautinen	698401 6.000	3247376. 000	2	37.00	40.00	70
138	399010138	VESALAHTI	kivirakenteet	ei määritelty	historiallinen	698837 2.000	3245401. 000	2	27.50		72
140	399010140	VÄLIKORPI	muinaisjäännösryhmät	ei määritelty	pronssi- ja/tai rautakautinen	698763 4.000	3235341. 000	2	25.00	27.00	74
141	399010141	HELINEVANKALLIOT 1	kivirakenteet	ei määritelty	ajoittamaton	699004 0.000	3236270. 000	2	22.00	25.00	76
146	399010146	LEINE	kivirakenteet	ei määritelty	ajoittamaton	699322 6.000	3238427. 000	2	23.00	25.00	78
155	399010155	VAHVASALO 1	muinaisjäännösryhmät	ei määritelty	historiallinen	698874 9.000	3239004. 000	2	25.00	29.00	80
172	399010172	TEERIVUORI 4	kivirakenteet	ei määritelty	ajoittamaton	698107 0.000	3248730. 000	2	52.00	55.00	82
178	399010178	HAKOMÄENNEVA 1	kivirakenteet	röykkiöt	ajoittamaton	697915 5.000	3255567. 000	1	65.00		83

179	399010179	MÖLLINKORVENNEVA	kivirakenteet	röykkiöt	ajoittamaton	6978738.000	3256700.000	2	62.00	64.00	85
180	399010180	KRYYTIMAANKANGAS	työ- ja valmistuspaikat	pyyntikuopat	ajoittamaton	6976680.000	3241520.000	2	72.00	87.00	86
181	399010181	AHDASKALLIO/ PORRASKORVENRÄMÄKKÄ	muinajäännösryhmät	ei määritelty	ajoittamaton	6976460.000	3242830.000	2	87.50	90.00	89
182	399010182	KUUSISAARI	asuinpaikat	asumuspainanteet	kivikautinen	6978061.000	3249326.000	1	70.00		91
184	399010184	KALLIONMAA 2	asuinpaikat	asumuspainanteet	kivikautinen	6977596.000	3251540.000	1	77.00		94
190	1000014407	TUORESSAARI 1	asuinpaikat	asumuspainanteet	kivikautinen	6980650.000	3248390.000	1	58.00	62.50	97
191	1000014408	TUORESSAARI 2	asuinpaikat	asumuspainanteet	kivikautinen	6980540.000	3248320.000	1	60.00	62.50	102
192	1000014452	MÖLLINKORVENSAUNA	kivirakenteet	uunit	historiallinen	6979325.000	3256888.000	2	0.00	0.00	104
193	1000014792	KALLIONMAA 3	asuinpaikat	asumuspainanteet	kivikautinen	6977573.000	3251829.000	2	77.00	78.00	106
194	1000014794	SOUKANNEVANKALLIOT 2	kivirakenteet	ei määritelty	ajoittamaton	6987222.000	3243013.000	1	30.00	35.00	108
195	1000014828	KORVENMÄKI	muinajäännösryhmät	ei määritelty	moniperiodinen	6987336.000	3235738.000	1	27.00	32.00	110
196	1000014927	HAKOMÄENNEVA 2	kivirakenteet	latomukset	ajoittamaton	6979346.000	3255633.000	2	65.00	67.00	116
197	1000014961	NIKKARINLOUKKO 2	muinajäännösryhmät	ei määritelty	pronssi- ja/tai rautakautinen	6986149.000	3236109.000	2	25.00		118
198	1000014962	NIKKARINLOUKKO 3	kivirakenteet	ei määritelty	ajoittamaton	6986488.000	3236045.000	2	24.00	30.00	120
199	1000014963	NIKKARINLOUKKO 4	muinajäännösryhmät	ei määritelty	moniperiodinen	6986670.000	3235639.000	2	24.00	28.00	126
200	1000014964	RAJAVUORENLUHDAT	asuinpaikat	ei määritelty	historiallinen	6977450.000	3242910.000	2	82.50	85.00	128
201	1000014965	NIKKARINLOUKKO 5	muinajäännösryhmät	ei määritelty	ajoittamaton	6986791.000	3235660.000	2	28.00	32.00	132

202	1000014966	NIKKARINLOUKKO 6	kivirakenteet	latomukset	ajoittamaton	6986944.000	3235780.000	2	28.00	30.00	134
203	1000014969	HAUTASAARI	maarakenteet	kuopat	ajoittamaton	6974888.000	3244295.000	2	85.00	89.00	136
204	1000014977	KOIVUNIEMI	muinajäännösryhmät	ei määritelty	historiallinen	6987028.000	3236124.000	2	0.00	0.00	138
205	1000014978	POTKA	kivirakenteet	röykkiöt	ajoittamaton	6986980.000	3236496.000	2	0.00	0.00	139
206	1000014979	JAAKSI	kivirakenteet	ei määritelty	ajoittamaton	6986773.000	3236538.000	2	0.00	0.00	143
207	1000014980	TEERIVUORI 3	kivirakenteet	ei määritelty	ajoittamaton	6978420.000	3249130.000	2	63.00	67.00	146
208	1000014981	TERVAHAUDANMÄKI	työ- ja valmistuspaikat	tervahaudat	historiallinen	6978225.000	3250294.000	2	63.00	66.00	148
209	1000014982	KALLIONMAA 4	kivirakenteet	röykkiöt	ajoittamaton	6977464.000	3252243.000	2	74.00	76.00	150
210	1000014983	RAUTAKALLIO 7	muinajäännösryhmät	ei määritelty	moniperiodinen	6986635.000	3236777.000	2	26.00	30.00	151
211	1000014984	RAUTAKALLIO 6	kivirakenteet	ei määritelty	ajoittamaton	6986575.000	3237141.000	2	27.50	32.00	155
212	1000014986	AHKIOKIVI	kulkuväylät	merkkikivet	historiallinen	6978603.000	3240160.000	2	42.50	45.00	158
213	1000014987	MIILUHAUDANMÄKI	työ- ja valmistuspaikat	hiilimiilut	historiallinen	6977197.000	3250043.000	2	7300.00	75.00	160
214	1000014988	LOPPELANKORPI	kivirakenteet	röykkiöt	ajoittamaton	6979516.000	3254730.000	2	60.00	65.00	163
215	1000014989	HOLLONHAKKOOS	työ- ja valmistuspaikat	keittokuopat	pronssi- ja/tai rautakautinen	6989296.000	3237576.000	1	27.50	34.00	165
216	1000014994	HAUTAINMAA	työ- ja valmistuspaikat	tervahaudat	historiallinen	6972260.000	3253730.000	2	82.00	85.00	169
217	1000014995	POOLA 2	kivirakenteet	röykkiöt	pronssikautinen	6984850.000	3239230.000	1	32.00	36.00	170
218	1000014996	POOLA 3	kivirakenteet	latomukset	ajoittamaton	6984960.000	3239502.000	2	34.00	36.00	172

219	1000014997	YLJOKI	työ- ja valmistuspaikat	tervahaudat	historiallinen	6984187.000	3239158.000	2	30.00	35.00	173
222	1000015004	IRUNJÄRVI 1	kivirakenteet	ei määritelty	ajoittamaton	6985890.000	3240180.000	2	31.00	37.50	175
224	1000015008	KOSKIMAA	kivirakenteet	ei määritelty	ajoittamaton	6987870.000	3245090.000	2	27.00	30.00	177
225	1000015011	KURUNSAARI 2	muinaisjäännösryhmät	ei määritelty	kivi- ja/tai pronssikautinen	6983890.000	3246640.000	1	37.00	42.00	179
227	1000015013	VAHVASALO 2	kivirakenteet	rakkakuopat	ajoittamaton	6989430.000	3239145.000	2	40.00	42.00	181
228	1000015014	KALLIOLAAKSO 2	kivirakenteet	röykkiöt	ajoittamaton	6993800.000	3244950.000	2	25.00	32.00	183
230	1000015017	HEVOSVALLINRÄMÄKKÄ 1	kivirakenteet	ei määritelty	ajoittamaton	6987488.000	3235957.000	2	24.00	28.00	184
231	1000015018	HEVOSVALLINRÄMÄKKÄ 2	kivirakenteet	ei määritelty	ajoittamaton	6987428.000	3236117.000	2	25.00	29.00	187
232	1000015019	HEVOSVALLINRÄMÄKKÄ 3	kivirakenteet	röykkiöt	pronssi- ja/tai rautakautinen	6987410.000	3236430.000	1	27.50	33.00	189
234	1000015021	NIKKARINLOUKKO 7	muinaisjäännösryhmät	ei määritelty	historiallinen	6987117.000	3235183.000	2	25.00	30.00	193
236	1000015053	RAUTAKALLIO 2	kivirakenteet	röykkiöt	ajoittamaton	6987089.000	3237194.000	2	25.00	30.00	195
237	1000015054	RAUTAKALLIO 1	muinaisjäännösryhmät	ei määritelty	ajoittamaton	6987176.000	3236978.000	2	27.50	32.00	196
238	1000015055	RAUTAKALLIO 8	kivirakenteet	ei määritelty	ajoittamaton	6987070.000	3236840.000	2	30.00	33.00	198
239	1000015056	RAUTAKALLIO 9	kivirakenteet	latomukset	ajoittamaton	6986950.000	3237020.000	2	32.50	35.00	200
240	1000015057	NIKKARINLOUKKO 9	kivirakenteet	röykkiöt	ajoittamaton	6987270.000	3235360.000	2	24.00	28.00	202
241	1000015058	NIKKARINLOUKKO 10	muinaisjäännösryhmät	ei määritelty	ajoittamaton	6987180.000	3235460.000	2	30.00	34.00	205
243	1000015061	KÄRMESNEVANMÄKI 2	kivirakenteet	ei määritelty	ajoittamaton	6988950.000	3241990.000	2	27.50	30.00	207
244	1000015062	KÄRMESNEVANMÄKI 3	kivirakenteet	ei määritelty	ajoittamaton	6989270.000	3241610.000	2	27.50	33.00	209



245	1000015065	HOPANLUHTA	työ- ja valmistuspaikat	tervahaudat	historiallinen	6979639.000	3237885.000	2	37.00	38.00	211
250	1000015070	VIIRIKALLIO 2	työ- ja valmistuspaikat	keittokuopat	pronssi- ja/tai rautakautinen	6989322.000	3236858.000	2	0.00	0.00	212
251	1000015071	VIIRIKALLIO 3	muinaisjäännösryhmät	ei määritelty	ajoittamaton	6989478.000	3236563.000	2	0.00	0.00	213

Mahdolliset muinaisjäännökset

Invnro	Mjtunnus	Kohdenimi	Tyyppi	Alatyyppi		P	I	Rauh. luokka	Z ala	Z ylä	s.
116	399010116	VUOTO	kivirakenteet	ajoittamaton	ei määritelty	6978822.000	3238317.000	ei	45.00		
233	1000015020	HEVOSVALLINRÄMÄKKÄ 4	kivirakenteet	ajoittamaton	latomukset	6987650.000	3236060.000	ei	23.00	24.00	191
253	1000015186	RAUTAKALLIO 10	kivirakenteet	historiallinen	rajamerkit	6986781.000	3237304.000	ei	0.00	0.00	
254	1000014985	TÖLMÄ	asuinpaikat	historiallinen	ei määritelty	6979173.000	3237453.000	ei	0.00	0.00	214
255	1000015016	VAISSALO	kivirakenteet	historiallinen	ei määritelty	6996111.000	3245277.000	ei	14.00	17.50	216
256	1000015063	NIKKARINLOUKKO 11	kivirakenteet	historiallinen	röykkiöt	6987290.000	3235520.000	ei	25.00	28.00	218
257	1000015064	JASKANMÄKI	asuinpaikat	historiallinen	ei määritelty	6979600.000	3238045.000	ei	42.00	37.50	220
258	1000015073	VIIRIKALLIO 8	luonnonmuodostumat	historiallinen	ei määritelty	6989235.000	3236585.000	ei	37.50	39.00	221

Luonnonmuodostumat

<b>Invno</b>	<b>Mjtunnus</b>	<b>Kohdenimi</b>	<b>Tyyppi</b>	<b>Ajoitus</b>	<b>Alatyyppi</b>	<b>I</b>	<b>P</b>	<b>Zala</b>	<b>Zylä</b>	<b>s.</b>
259	1000015072	VIIRIKALLIO 10	luonnonmuodostumat	ei määritelty	ei määritelty	3236762. 000	6989570. 000	0.00	0.00	222
260	1000015074	VIIRIKALLIO 9	luonnonmuodostumat	ei määritelty	ei määritelty	3236620. 000	6989296. 000	0.00	0.00	223

## 5. KOHDEKUVAUKSET <sup>1</sup>

### 2 - TYLLIJOKI 2 – 399010002

#### PERUSTIEDOT

Muinaisjäännöstyyppi:	muinaisjäännösryhmät		
Muinaisjäännösosalatyyppi:	ei määritelty		
Laji:	kiinteä muinaisjäännös		
Ajoitus:	ajoittamaton		
Lukumäärä:	n. 10		
Rauhoitusluokkaehdotus:	2		
Tila:			
Peruskartta:	1333 01 RUTO		
P: 6992221	I: 3240816	Z: 25–27,5	
Koordinaattiselite:	GPS-keskikoordinaatti		
Lähin osoite:	Santaloukontie 791		

#### ARKISTOTIEDOT

Lähteet:	-
Löydöt:	-
Tutkimukset:	2009, Satu Koivisto ja Sirkka-Liisa Seppälä, inventointi 2007, Kaisa Lehtonen, tarkastus 1967, A. Siiriäinen, tarkastus 1952, Kurt Jern, inventointi

#### INVENTOINTI 2009

Tarkastusaika:	1.10.2009 Satu Koivisto ja Sirkka-Liisa Seppälä
Löydöt:	-
Kartat:	Ote peruskartasta s. 224
Digikuvat:	DG1020:1–4

#### KUVAUS

Kohteen läntisessä osassa on lounais-koillisuuntainen moreeniharjanne, jonka laella ja reunoilla on rökkiöitä ja pienempiä latomuksia. Rakenteet ovat erittäin vaikeasti havaittavia. Rökkiöistä n. 200 m itäkoilliseen on suuri siirtolohkare, jonka eteläreunalla kalliolippa muodostaa luontaisen syvennyksen. Syvennyksen eteläreunalla on ladottua kiveystä. Kiveyksen kaakkoispuolella on loivapiirteinen painanne, josta Esko Luoma on ilmoittanut kairatessa löytyneen keittokuoppaan liittyviä havaintoja. Siirtolohkareen suojaa kerrotaan käytetyn Ison Vihan aikana suojapaikkana. On mahdollista, että alueella on ollut asutusta jo esihistoriallisena aikana. Länsiosan rökkiöt liittynevät kuitenkin historiallisen ajan maankäyttöön. Tiedot dokumentoiduista rakenteista on liitetty rekisterin erilliskohteet-välilehdelle.

#### YMPÄRISTÖ

Kohde sijaitsee Santaloukontien ja Tyllijoentien risteuksen läheisyydessä, Santaloukontien pohjoisreunalla. Paikalla olevilla metsäpalstoilla on tehty hakkuut ja metsänpohjan uudistus vuonna 2009. Maasto on hyvin kivistä ja paikoin soistuvaa. Aluskasvillisuutena on sammalta, varpuja ja heinää.

<sup>1</sup> Sähköisten järjestelmien tiedonsiirto-ongelmien takia alakohteiden koordinaatit eivät tallentuneet raportin kohdekuvauksiin. Kaikkien inventoitujen kohteiden alakohteet on liitetty taulukkoon, joka on raportin liitteenä.

## ARVIO

Keittokuoppahavainnon johdosta on mahdollista, että kohteella on esihistorialliseen aikaan ajoittuvia rakenteita.



Kuva 6. Tyllijoki 2. Panorama. Idästä. DG1020:3. Sirkka-Liisa Seppälä.

## ALAKOhteet:

**11750 - Röykkiö**

Ajoitus: ajoittamaton

Tyyppi: kivistykset

alatyppi: röykkiöt

**11751 - Röykkiö**

Ajoitus: ajoittamaton

Tyyppi: kivistykset

alatyppi: röykkiöt

**11746 - Röykkiö**

Ajoitus: ajoittamaton

Tyyppi: kivistykset

alatyppi: röykkiöt

**11752 - Röykkiö**

Ajoitus: ajoittamaton

Tyyppi: kivistykset

alatyppi: röykkiöt



Kuva 7. Tyllijoki 2. Säästöpökelöiden suojaama suurin röykkiö harjanteen koillis-päässä, taustalla Santaloukontie. Luoteesta. DG1020:4. Kaisa Lehtonen.

**11753 - Siirtolohkare**

Ajoitus: ajoittamaton  
Tyyppi: kivirakenteet alatyypit: ei määritelty  
Kiveys

**11754 - Röykkiö**

Ajoitus: ei määritelty  
Tyyppi: kivirakenteet alatyypit: ei määritelty  
Epämääräinen, voi olla luontainen. Jätetty ympärille säästöpokkelot.

**11780 - Kuoppa**

Ajoitus: ajoittamaton  
Tyyppi: maarakenteet alatyypit: kuopat  
Esko Luoma kairannut ja saanut viitteitä palaneesta kerroksesta. Mahdollinen keittokuoppa.

**11861 - Röykkiö**

Ajoitus: ajoittamaton  
Tyyppi: kivirakenteet alatyypit: röykkiöt

## 12 - KALLIOLAAKSO 1 – 399010012

### PERUSTIEDOT

Muinaisjäännöstyyppi:	kivirakenteet		
Muinaisjäännösalatyyppi:	ei määritelty		
Laji:	kiinteä muinaisjäännös		
Ajoitus:	ajoittamaton		
Lukumäärä:	n. 35		
Rauhoitusluokkaehdotus:	2		
Tila:			
Peruskartta:	1333 01 RUTO		
P: 6993606	I: 3244919	Z: 25–30	
Koordinaattiselite:	GPS-keskikoordinaatti		
Lähin osoite:	Santaloukontie 182		

### ARKISTOTIEDOT

Lähteet:	-
Löydöt:	-
Tutkimukset:	2003, Vesa Laulumaa, tarkastus 1996, Mirja Miettinen, Esko Luoma, tarkastus 1967, Ari Siiriäinen, tarkastus 1952, Kurt Jern, inventointi

### INVENTOINTI 2009

Tarkastusaika:	20.10.2009 Satu Koivisto ja Sirkka-Liisa Seppälä
Löydöt:	-
Kartat:	Ote peruskartasta s. 225
Digikuvat:	DG972:1–3

### KUVAUS

Aikaisempien arkistotietojen perusteella Häjynluhdan kaakkoispuolella on ryhmässä 37 rökkiötä metsässä. Kohde on merkitty peruskartalle. Inventoinnissa 2009 rökkiöitä paikannettiin tarkkuus-GPS:llä. Kartoitustietoa käytettiin hyväksi MML:n LiDar-aineiston analysoinnissa (Nina Heiska/TKK 2009). Yhden päivän aikana alueella dokumentoitiin 18 rökkiötä tai matalampaa latomusta. Rinteessä oli myös merkkejä raivauksesta. Tiedot dokumentoiduista rakenteista on liitetty rekisterin erilliskohteet-välilehdelle.

### YMPÄRISTÖ

Kohde sijaitsee Aronkylässä, Santaloukontien kaakkoispuolella, tieltä n. 350 m kaakkoon. Alueen läheisyyteen kulkee vanha, paikoin lähes umpeenkasvanut ajoura. Paikalla on loivasti lounaaseen, kohti notkelman pohjalla kulkevaa Häjynluhtaa laskeutuva rinne. Alueen metsäpalstoilla kasvaa eri vaiheissa olevaa, havupuuvältaista istutusmetsää. Maasto on alueella erittäin kivistä ja äestyksestä johtuen epätasaista. Aluskasvillisuutena on sammalta ja varpuja, raivatuilta vaikuttavilla alueilla heinää, oravanmarjaa ja lillukkaa.

### ARVIO

Kohde on melko pahoin tuhoutunut äestyksessä. Rökkiöt ja raivatut alueet liittyvät alueen historiallisen ajan maankäyttöön.



Kuva 8. Kalliolaakso 1. Röykkiö. Lounaasta. DG972:2. Satu Koivisto.

ALAKOHTTEET:

**11279 - Röykkiö 1**

Ajoitus: ajoittamaton  
 Tyyppi: kivirakenteet      alatyyppi:      röykkiöt  
 Halk. 3–4 m, kork. 50–60 cm.

**11280 - Röykkiö 2**

Ajoitus: ajoittamaton  
 Tyyppi: kivirakenteet      alatyyppi:      röykkiöt  
 Halk. 4–5 m, kork. 40–50 cm.

**11281 - Röykkiö 3**

Ajoitus: ajoittamaton  
 Tyyppi: kivirakenteet      alatyyppi:      röykkiöt  
 Ison kiven juurella, halk. 5–6 m, kork. 30–40 cm.

**11282 - Röykkiö 4**

Ajoitus: ajoittamaton  
 Tyyppi: kivirakenteet      alatyyppi:      röykkiöt  
 Ison kiven juurella, halk. 3–4 m, kork. 100–110 cm.

**11283 - Röykkiö 5**

Ajoitus: ajoittamaton  
 Tyyppi: kivirakenteet      alatyyppi:      röykkiöt  
 Ison kiven juurella, halk. 2–3 m, kork. 40–50 cm.

**11284 - Röykkiö 6**

Ajoitus: ajoittamaton  
 Tyyppi: kivirakenteet      alatyyppi:      röykkiöt  
 Halk. 4–5 m, kork. 110–120 cm.

**11285 - Röykkiö 7**

Ajoitus: ajoittamaton  
 Tyyppi: kivirakenteet alatyypit: röykkiöt  
 Halk. 4–5 m, kork. 40–50 cm.

**11286 - Röykkiö 8**

Ajoitus: ajoittamaton  
 Tyyppi: kivirakenteet alatyypit: röykkiöt  
 Halk. 4–5 m, kork. 80–90 cm.

**11287 - Röykkiö 9**

Ajoitus: ajoittamaton  
 Tyyppi: kivirakenteet alatyypit: röykkiöt  
 Äestetyllä alueella, ison kiven juurella epämääräinen kasa, halk. 3–4 m, kork. 20–30 cm.

**11288 - Röykkiö 10**

Ajoitus: ajoittamaton  
 Tyyppi: kivirakenteet alatyypit: röykkiöt  
 Äestetty rikki, ison kiven juurella, halk. 2–3 m, lähes maantasainen.

**11289 - Röykkiö 11**

Ajoitus: ajoittamaton  
 Tyyppi: kivirakenteet alatyypit: röykkiöt  
 Äestetty rikki, ison kiven juurella, harjanteen reunalla, halk. 4–5 m, kork. 30–40 cm.

**11290 - Röykkiö 12**

Ajoitus: ajoittamaton  
 Tyyppi: kivirakenteet alatyypit: röykkiöt  
 Kivisellä alueella, epämääräinen, halk. 3–4 m, kork. 20–30 cm.

**11291 - Röykkiö 13**

Ajoitus: ajoittamaton  
 Tyyppi: kivirakenteet alatyypit: röykkiöt  
 Halk. 4–5 m, kork. 60–70 cm.

**11292 - Röykkiö 14**

Ajoitus: ajoittamaton  
 Tyyppi: kivirakenteet alatyypit: röykkiöt  
 Raivattuja kiviä, lounais-koillisuunt., laajuus n. 6x3 m, kork. 30–40 cm.

**11293 - Röykkiö 15**

Ajoitus: ajoittamaton  
 Tyyppi: kivirakenteet alatyypit: röykkiöt  
 Äestetyt alueen reunalla, epämääräinen, ison kiven juurella, halk. 4–5 m, kork. 30–40 cm.

**11294 - Röykkiö 16**

Ajoitus: ajoittamaton  
 Tyyppi: kivirakenteet alatyypit: röykkiöt  
 Tilarajalla, halk. 3–4 m, kork. 30–40 cm.



**11295 - Röykkiö 17**

Ajoitus: ajoittamaton

Tyyppi: kivrakenteet alatyypit: röykkiöt

Halk. 3–4 m, kork. 30–40 cm, päällä vanha muurahaispesä.

**11296 - Röykkiö 18**

Ajoitus: ajoittamaton

Tyyppi: kivrakenteet alatyypit: röykkiöt

Äestetyn alueen reunalla, halk. 6–7 m, kork. 30–40 cm, pinta hajotettu.

## 34 - ROUKKIONKANGAS 1 – 399010034

### PERUSTIEDOT

Muinaisjäännöstyyppi:	hautapaikat		
Muinaisjäännösalatyyppi:	hautaröykkiöt		
Laji:	kiinteä muinaisjäännös		
Ajoitus:	pronssikautinen		
Lukumäärä:	2		
Rauhoitusluokkaehdotus:	1		
Tila:			
Peruskartta:	1244 03 POOLA		
P: 6983253	I: 3236932	Z:	30
Koordinaattiselite:	"Isoon roukkion" koordinaatit		
Lähin osoite:	Poolantie 813		

### ARKISTOTIEDOT

Lähteet:	-
Löydöt:	-
Tutkimukset:	1993, Mirja Miettinen ja Esko Luoma, tarkastus 1985, Mirja Miettinen, tarkastus 1967, Ari Siiriäinen, tarkastus

### INVENTOINTI 2009

Tarkastusaika:	24.7.2009 Satu Koivisto ja Sirkka-Liisa Seppälä
Löydöt:	-
Kartat:	Ote peruskartasta s. 226
Digikuvat:	DG1008:1–5

### KUVAUS

Kallioalueen eteläosassa on todellinen "isoo roukkio", jonka läpimitta on yli 20 m ja korkeus nykyisellään runsaat 3 m. Röykkiössä on keskellä ainakin kaksi laajaa ja syvää, sammaloitunutta kuoppaa, ja se lienee pengottu aika perinpohjaisesti ehkä jo 1800-luvulla tai 1900-luvun alussa. Tästä huolimatta röykkiö on suurin ja komein Laihian röykkiöistä ja yksi Pohjanmaan todellisia monumentaaliröykkiöitä. Röykkiön eteläpuolella avautuu tasanne, jota on paikoin raivattu kivistä. Alue on äestetty 1990-luvulla ja siinä on kitukasvuisen mäntytaimikko. On hyvin todennäköistä, että tällä alueella on asuinpaikka. Muutamassa koepistossa havaittiin, että maalaji alueella on hiekkaa ja äestys on sekoittanut pintakerrokset melko perusteellisesti. Yhdessä koepistoista havaittiin vaaleaa likamaata.

Toinen röykkiöistä sijaitsee hienon kallioalueen pohjoisreunalla, "isoosta roukkiosta" n. 330 m pohjoiskoilliseen. Tiedot toisesta röykkiöstä on liitetty rekisterin erilliskohteet-välilehdelle. Röykkiöitä ei ole tutkittu.

### YMPÄRISTÖ

Kohde sijaitsee Poolantien pohjoispuolella, laajojen suoalueiden ympäröimällä kannaksella. Roukkionkaan korkeimmilla alueilla on laajoja avokallioita. Paikalla olevilla metsäpalstoilla kasvaa eri vaiheessa olevaa, havupuuvältaista istutusmetsää. Aluskasvillisuutena kallioalueilla on jäkälää ja puolukkaa, muualla sammalta ja varpukasveja, alueen eteläosan äestetyllä alueella horsmaa ja heinää.

### ARVIO

Todella vaikuttava kohde, jonka eteläosa, potentiaalisin alue asuinpaikan löytämiseksi, on voimallisesti äestetty. Soveltuisi opastetuksi käyntikohteeksi.



Kuva 9. Roukkionkangas 1. Iso roukkio, panorama. Etelästä. DG1008:1. Sirkka-Liisa Seppälä.



Kuva 10. Roukkionkangas 1. Iso roukkio. Kaakosta. DG1008:2. Sirkka-Liisa Seppälä.

#### ALAKOHTTEET:

##### **Röykkiö**

Ajoitus: pronssikautinen

Tyyppi: hautapaikat alatyypit: hautaröykkiöt

Koordinaatit: p=6983556 i=3237015 z=37.

Kuvaus: Kalliopinnalla, halk. n. 8 m, kork. 80–100 cm, kaiveltu keskeltä, reunat jäljellä.

### 37 - RAUTAKALLIO 3 – 399010037

#### PERUSTIEDOT

Muinaisjäännöstyyppi:	kivirakenteet		
Muinaisjäännösalatyyppi:	ei määritelty		
Laji:	kiinteä muinaisjäännös		
Ajoitus:	moniperiodinen		
Lukumäärä:	n. 40		
Rauhoitusluokkaehdotus:	2		
Tila:			
Peruskartta:	1244 03 POOLA		
P: 6986840	I: 3237510	Z: 25–32	
Koordinaattiselite:	GPS-keskikoordinaatti		
Lähin osoite:	Rautakalliontie		

#### ARKISTOTIEDOT

Lähteet:			
Löydöt:	-		
Tutkimukset:	2007, Kaisa Lehtonen, tarkastus		
	1989, Mirja Miettinen ja Esko Luoma, tarkastus		
	1985, Mirja Miettinen ja Esko Luoma, tarkastus		
	1984, Mirja Miettinen, tarkastus		
	1967, Ari Siiriäinen, kartoitus		
	1952, Kurt Jern, inventointi		

#### INVENTOINTI 2009

Tarkastusaika:	29.6.2009 Satu Koivisto
Löydöt:	-
Kartat:	Ote peruskartasta s. 228
Digikuvat:	DG1006:1–8

#### KUVAUS

Paikalla on varhaisempien arkistotietojen perusteella yhteensä 38 röykkiötä tai latomusta. Inventoinnissa 2009 alueella dokumentoitiin 11 röykkiötä, 15 matalampaa latomusta sekä raivattu tasanne. Välikyläntien itäpuolella metsänuudistuksesta on jo niin pitkä aika, että äestyksessä hajonneet latomukset ovat nykyään erittäin vaikeasti löydettävissä. Sen sijaan tien länsipuolen kannonnostoalueella havainnointi oli helppoa maanpinnan rikkoutumisen takia. Tällä alueella röykkiöt ovat melko suuria, pyöreitä ja niiden pinnalla on punaista hiekkakiveä ja joskus kvartsikappaleita. Röykkiöt ovat pahoin tuhoutuneet kannonnostossa ja niitä tulisi tutkia arkeologisin kaivauksin. Kannonnostoalueella tehtiin pintapöimintää, mutta siellä ei havaittu löytöjä tai likamaata. Alueen läntisimmässä osassa on matala latomus, joka sijaitsee hieman erilaisessa ympäristössä ja vaikuttaa muodoltaan esihistorialliselta. Tähän latomukseen liittyy tarina 1930-luvulla löytyneestä ruostuneesta, käyrähköstä esineestä, joka on kadonnut. Tämän latomuksen alapuolella olevalle tasanteelle kaivettiin useita koepistoja, mutta niistä ei saatu havaintoja asuinpaikasta. Alue on kuulunut 1750-luvun kartan mukaan Suorttilan (luoteisin pää) ja Käyppälän tiluksiin, mutta on 1900-luvun alussa isonjaon järjestelyissä siirretty Yrjäälään ja Kumarlaan. Schvindtin 1899 inventoinnissa mainitaan Käyppälän Matti Mäkelän sarasta kaksi röykkiötä. Tiedot rakenteista on liitetty rekisterin erilliskohteet-välilehdelle.

#### YMPÄRISTÖ

Kohde sijaitsee Rautakallion alueella, Välikyläntien ja Rautakalliontien risteysalueella ja sen luoteispuolella. Paikalla kasvaa eri-ikäistä metsää; Välikyläntien länsireunan metsäpalsta on aukkohakattu ja siellä suoritettiin kannonnostoa vuonna 2007. Alueen länsiosassa on 30 m mpy korkeuteen nouseva harjanne, jonka pääl-

lä ja rinteillä on useita kivirakenteita. Välikyläntien reunoilla olevat röykkiöt sijaitsevat melko tasaisessa maastossa. Maasto on melko kivikkoista, suurimmassa osaa aluetta sammalpeitteistä, mutta kannonnosto-alueella maanpinta on rikkoutunut.

#### ARVIO

Mielenkiintoinen kohde, joka ainakin osittain saattaa ajoittua esihistorialliseen aikaan. Kannonnostoalue on tuhonnut pahoin röykkiöitä ja ne tulisi tutkia pikaisesti arkeologisin kaivauksin.



Kuva 11. Rautakallio 3. Yleiskuva röykkiöalueesta. Luoteesta. DG1006:8. Satu Koivisto.

#### ALAKOHTTEET:

##### 11645 - Röykkiö 1

Ajoitus: ajoittamaton  
 Tyyppi: kivirakenteet alatyypit: röykkiöt  
 Päällä vanha ajoura, halk. n. 3 m, kork. 40–50 cm.

##### 11646 - Röykkiö 2

Ajoitus: ajoittamaton  
 Tyyppi: kivirakenteet alatyypit: röykkiöt  
 Ajoura kulkee päällä, halk. 3–4 m, kork. 15–20 cm.

##### 11647 - Röykkiö 3

Ajoitus: ajoittamaton  
 Tyyppi: kivirakenteet alatyypit: röykkiöt  
 Halk. 4–5 m, kork. 30–40 cm.

##### 11648 - Röykkiö 4

Ajoitus: ajoittamaton  
 Tyyppi: kivirakenteet alatyypit: röykkiöt  
 Halk. 4–5 m, lähes maantasainen.

##### 11649 - Röykkiö 5

Ajoitus: ajoittamaton  
 Tyyppi: kivirakenteet alatyypit: röykkiöt  
 Tien reunassa, pinnalle kasattu hiekkaa ja kiviä, halk. 2–3 m, kork. 20–30 cm, epämääräinen.

**11650 - Röykkiö 6**

Ajoitus: ajoittamaton

Tyyppi: kivrakenteet alatyyppi: röykkiöt

Rajalinjan läheisyydessä, sähkölinjan alla, ajettu päältä, halk. n. 7 m, kork. n. 1 m.

**11651 - Röykkiö 7**

Ajoitus: ajoittamaton

Tyyppi: kivrakenteet alatyyppi: röykkiöt

Hajonnut pahoin kannonnostossa, halk. 3–4 m, kork. 20–30 cm.

**11652 - Röykkiö 8**

Ajoitus: ajoittamaton

Tyyppi: kivrakenteet alatyyppi: röykkiöt

Hajonnut pahoin kannonnostossa, halk. 4–5 m, kork. 30–40 cm.

**11653 - Röykkiö 9**

Ajoitus: ajoittamaton

Tyyppi: kivrakenteet alatyyppi: röykkiöt

Hajonnut pahoin kannonnostossa, halk. n. 4 m, kork. 10–20 cm, pinnalla iso kvartsikappale.

**11654 - Röykkiö 10**

Ajoitus: ajoittamaton

Tyyppi: kivrakenteet alatyyppi: röykkiöt

Pahoin tuhoutunut kannonnostossa, laajuus n. 6x5 m, kork. 30–40 cm, mahd. kaksi röykkiötä, joiden välille kasattu kiviä.

**11656 - Latomus 1**

Ajoitus: ajoittamaton

Tyyppi: kivrakenteet alatyyppi: latomukset

Osin hajonnut/kaiveltu, matala kiveys, halk. 3–4 m, kork. 10–15 cm.

**11655 - Röykkiö 11**

Ajoitus: ajoittamaton

Tyyppi: kivrakenteet alatyyppi: röykkiöt

Kalliopinnalla, laajuus n. 5x4 m, kork. 20–30 cm, rak. kivilaaosta, esihist.

**11658 - Latomus 3**

Ajoitus: ajoittamaton

Tyyppi: kivrakenteet alatyyppi: latomukset

Tilarajalla, kaiveltu kiveystä esiin, pinnalla iso kvartsikappale, halk. 2–3 m, kork. 10–20 cm.

**11659 - Latomus 4**

Ajoitus: ajoittamaton

Tyyppi: kivrakenteet alatyyppi: latomukset

Ajouran alle hajonnut, halk. 2–3 m, kork. n. 30 cm.



Kuva 12. Rautakallio 3. Pahoin tuhoutunut röykkiö kannonnostoalueella. Pohjoisluoteesta. DG1006:3. Satu Koivisto.

#### 11660 - Latomus 5

Ajoitus: ajoittamaton  
 Tyyppi: kivirakenteet alatyypit: latomukset  
 Ison kiven juurella, päälle kasattu kiviä tienrakennuksessa, halk. n. 2,5 m, kork. n. 20 cm.

#### 11661 - Latomus 6

Ajoitus: ajoittamaton  
 Tyyppi: kivirakenteet alatyypit: latomukset  
 Ison kiven juurella, halk. 1–2 m, lähes maantasainen.

#### 11662 - Latomus 7

Ajoitus: ajoittamaton  
 Tyyppi: kivirakenteet alatyypit: latomukset  
 Kaiveltu keskeltä, halk.n. 3 m, kork. 15-20 cm.

#### 11663 - Latomus 8

Ajoitus: ajoittamaton  
 Tyyppi: kivirakenteet alatyypit: latomukset  
 Ison kiven juurella, halk. 2–3 m, kork. 20–30 cm.

#### 11664 - Latomus 9

Ajoitus: ajoittamaton  
 Tyyppi: kivirakenteet alatyypit: latomukset  
 Näyttää vanhalta rajamerkiltä, koko n. 1,5x1 m, kork, 30–40 cm, keskellä isompi kivi.

#### 11665 - Latomus 10

Ajoitus: ajoittamaton  
 Tyyppi: kivirakenteet alatyypit: latomukset  
 Kaiveltu, halk. 2–3 m, kork. 30–40 cm, vieressä kuoppa, epämääräinen.

#### 11666 - Latomus 11

Ajoitus: ajoittamaton  
 Tyyppi: kivirakenteet alatyypit: latomukset  
 Ison kiven juurella, kaiveltu, halk. n. 4 m, kork. 10–15 cm.

**11667 - Latomus 12**

Ajoitus: ajoittamaton

Tyyppi: kivrakenteet alatyypit: latomukset

Hajonnut pahoin kannonnostossa, ison kiven juurella, laajuus n. 4x3 m, kork. 10–20 cm.

**11668 - Latomus 13**

Ajoitus: ajoittamaton

Tyyppi: kivrakenteet alatyypit: latomukset

Hajonnut pahoin kannonnostossa, ison kiven juurella, halk. n. 3 m, kork. 10–20 cm.

**11669 - Latomus 14**

Ajoitus: ajoittamaton

Tyyppi: kivrakenteet alatyypit: latomukset

Tilarajan tuntumassa, pinta tuhoutunut kannonnostossa, halk. 4–5 m, kork 10–15 cm.

**11657 - Latomus 2**

Ajoitus: ajoittamaton

Tyyppi: kivrakenteet alatyypit: latomukset

Päällä ajoura, halk. 2,5–3 m, lähes maantasainen.

**11670 - Latomus 15**

Ajoitus: ajoittamaton

Tyyppi: kivrakenteet alatyypit: latomukset

Ison kiven juurella, halk. 5–6 m, kork. 10–20 cm, epämääräinen, kaiveltu?



## 47 - SOUKANNEVANKALLIOT 1 - 399010047

### PERUSTIEDOT

Muinaisjäännöstyyppi: hautapaikat  
 Muinaisjäännösalatyyppi: hautaröykkiöt  
 Laji: kiinteä muinaisjäännös  
 Ajoitus: pronssikautinen  
 Lukumäärä: 5  
 Rauhoitusluokkaehdotus: 1  
 Tila:  
 Peruskartta: 1244 03 POOLA  
 P: 6987206 I: 3242840 Z: 35–40  
 Koordinaattiselite: GPS-keskikoordinaatti  
 Lähin osoite: Poolantie

### ARKISTOTIEDOT

Lähteet: -  
 Löydöt: -  
 Tutkimukset: 1979, Mirja Miettinen, tarkastus  
 1967, Ari Siiriäinen, kartoitus  
 1952, Kurt Jern, inventointi

### INVENTOINTI 2009

Tarkastusaika: 12.6.2009 Satu Koivisto ja Sirkka-Liisa Seppälä  
 Löydöt: -  
 Kartat: Ote peruskartasta s. 231  
 Digikuvat: DG1011:1–4

### KUVAUS

Paikalla olevan kallioalueen pohjoisreunalla, yhteensä n. 180 m leveällä vyöhykkeellä, on yhteensä viisi suurta röykkiötä. Ne sijaitsevat pronssikaudelle tyypillisellä paikalla ja ovat huomattavan suurikokoisia ja melko suurista kivistä rakennettuja. Lähes kaikissa röykkiöissä on myöhemmän kaivelun jälkiä. Tiedot röykkiöistä on liitetty rekisterin erilliskohteet-välilehdelle.



Kuva 13. Soukannevakalliot 1. Röykkiö 2. Etelälounaasta. DG1011:2. Satu Koivisto.

## SIJAINTI

Kohde sijaitsee Nikkariin johtavan Poolantien pohjoispuolella, Soukannevan pronssikaudella kapean salmen muodostaneen suoalueen etelärannalla. Paikalla on useita kalliopaljastumia ja siellä kasvaa harvahkoa, havupuuvältaista metsää. Paikalta on hyvä näkyvyys Soukannevalle ja sen vastakkaiselle puolelle kohteelle Soukannevankalliot 2.

## ARVIO

Vaikuttava kohde sijainniltaan ja rakenteiltaan, joka soveltuisi erinomaisesti opastetuksi käyntikohteeksi.

## ALAKOhteet:

**10876 - Röykkiö 1**

Ajoitus: pronssikautinen  
 Tyyppi: hautapaikat alatyyppe: hautaröykkiöt  
 Kallion reunalla, pengottu.

**10877 - Röykkiö 2**

Ajoitus: pronssikautinen  
 Tyyppi: hautapaikat alatyyppe: hautaröykkiöt  
 Ison röykkiön koillisreunalla.

**10878 - Röykkiö 3**

Ajoitus: pronssikautinen  
 Tyyppi: hautapaikat alatyyppe: hautaröykkiöt  
 Halk. n. 15 m.

**10879 - Röykkiö 4**

Ajoitus: pronssikautinen  
 Tyyppi: hautapaikat alatyyppe: hautaröykkiöt

**10880 - Röykkiö 5**

Ajoitus: pronssikautinen  
 Tyyppi: hautapaikat alatyyppe: hautaröykkiöt

## 51 - TEERIVUORI 1 - 399010051

### PERUSTIEDOT

Muinaisjäännöstyyppi:	kivirakenteet		
Muinaisjäännösalatyyppi:	röykkiöt		
Laji:	kiinteä muinaisjäännös		
Ajoitus:	ajoittamaton		
Lukumäärä:	2		
Rauhoitusluokkaehdotus:	2		
Tila:			
Peruskartta:	1244 06 KYLÄNPÄÄ		
P: 6979270	I: 3248053	Z:	65–67
Koordinaattiselite:	GPS-keskikoordinaatti		
Lähin osoite:	Teerivuorentie		

### ARKISTOTIEDOT

Lähteet:	-
Löydöt:	-
Tutkimukset:	1996, Esko Luoma, ilmoitus 1967, Ari Siiriäinen, kartoitus

### INVENTOINTI 2009

Tarkastusaika:	8.7.2009 Satu Koivisto ja Sirkka-Liisa Seppälä
Löydöt:	-
Kartat:	Ote peruskartasta s. 232
Digikuvat:	DG1014:1–2

### KUVAUS

Kallioalueen eteläreunalla on kaksi röykkiötä. Yksi röykkiöistä on huomattavan suuri ja sijaitsee maisemallisesti vaikuttavalla paikalla. Toinen röykkiöistä on vaikeammin havaittava ja sijaitsee rinteessä. Molempia röykkiöitä on kaiveltu. Tiedot röykkiöistä on liitetty rekisterin erilliskohteet-välilehdelle.



Kuva 14. Teerivuori 1. Röykkiö. Pohjoisluoteesta. DG1014:2. Sirkka-Liisa Seppälä.

## YMPÄRISTÖ

Kohde sijaitsee Teerivuorella, Teerivuorentien ja Juhannuksentien välisessä maastossa. Alueelle johtaa Juhannuksentieltä tilarajaa pitkin vanha tieura, joka päättyy äestetylle hakkuuaukealle. Aukealta itään maasto on soistuvaa, havupuuvältaista kasvatusmetsää, joka muuttuu paikoin kallioiseksi.

## ARVIO

Hieno kohde hienossa ympäristössä. Röykkiöt sijaitsevat hyvin korkealla, yli 65 m mpy ja niiden on oletettu ajoittuvan jopa kivikauteen. On mahdollista, että kookkaat kivirakenteet liittyvät historiallisen ajan kulureitteihin.

## ALAKOhteet:

### 11063 - Röykkiö 1

Ajoitus: ajoittamaton

Tyyppi: kivirakenteet alatyypit: röykkiöt

Kalliopinnalla, halk. n. 8 m, kork. 120–130 cm, kaiveltu perusteellisesti.

### 11064 - Röykkiö 2

Ajoitus: ajoittamaton

Tyyppi: kivirakenteet alatyypit: röykkiöt

Halk. n. 5 m, kork. 50–60 cm, kaiveltu keskeltä melko hiljattain.

## 52 - TEERIVUORI 2 - 399010052

### PERUSTIEDOT

Muinaisjäännöstyyppi:	kivirakenteet		
Muinaisjäännösalatyyppi:	ei määritelty		
Laji:	kiinteä muinaisjäännös		
Ajoitus:	ajoittamaton		
Lukumäärä:	2		
Rauhoitusluokkaehdotus:	2		
Tila:			
Peruskartta:	1244 06 KYLÄNPÄÄ		
P: 6980117	I: 3247375	Z:	63-66
Koordinaattiselite:	GPS-keskikoordinaatti		
Lähin osoite:	Juhannuksentie		

### ARKISTOTIEDOT

Lähteet:	-
Löydöt:	-
Tutkimukset:	1967, ei tiedossa, tarkastus

### INVENTOINTI 2009

Tarkastusaika:	9.7.2009 Satu Koivisto
Löydöt:	-
Kartat:	Ote peruskartasta s. 233
Digikuvat:	DG1015:1

### KUVAUS

Paikalta on tiedot kolmesta rökkiöstä. Inventoinnissa 2009 alueelta dokumentoitiin yksi suuri rökkiö ja epämääräinen latomus. Suurempi rökkiö sijaitsee täsmälleen tilarajalla. Tiedot rakenteista on liitetty rekisterin erilliskohteet-välilehdelle.



Kuva 15. Teerivuori 2. Rökkiö tilarajalla. Koillisesta. DG1015:1. Satu Koivisto.

### YMPÄRISTÖ

Kohde sijaitsee Jurvantien varressa, Jurvantien ja Juhannuksentien risteyksestä n. 420 m itäkaakkoon. Paikalla on melko iäkstä, havupuuvältaista kasvatusmetsää kasvava harjanne, jonka laki on monin paikoin

kallioinen. Alueelta n. 350 m pohjoiseen on valtava kivilouhos, jonka alueelta kallio on murskattu.

#### ARVIO

Rajaröykkiö ja pienempi latomus liittyvät historiallisen ajan maankäyttöön.

#### ALAKOhteet:

##### **11065 - Röykkiö**

Ajoitus: ajoittamaton

Tyyppi: kivrakenteet alatyypit: röykkiöt

Tilarajalla, halk. 7–8 m, kork. 70–80 cm, sisäosa kaiveltu lähes tyhjäksi, reunat jäljellä.

##### **11066 - Latomus**

Ajoitus: ajoittamaton

Tyyppi: kivrakenteet alatyypit: latomukset

Kalliopinnalla, röykkiön pohja jäljellä?, halk. 4–5 m, kork. yksi kivikerta.

## 55 - MURHAASTONKANGAS - 399010055

### PERUSTIEDOT

Muinaisjäännöstyyppi: hautapaikat  
 Muinaisjäännösalatyyppi: hautaröykkiöt  
 Laji: kiinteä muinaisjäännös  
 Ajoitus: pronssikautinen  
 Lukumäärä: n. 10  
 Rauhoitusluokkaehdotus: 2  
 Tila:  
 Peruskartta: 1244 06 KYLÄNPÄÄ  
 P: 6985194 I: 3245848 Z: 35  
 Koordinaattiselite: GPS-keskikoordinaatti  
 Lähin osoite: Murhaastontie

### ARKISTOTIEDOT

Lähteet: -  
 Löydöt: -  
 Tutkimukset: 1989, Mirja Miettinen, kartoitus  
 1985, Mirja Miettinen, tarkastus  
 1975, Heljä Brusila, kaivaus  
 1938, C. F. Meinander, kaivaus

### INVENTOINTI 2009

Tarkastusaika: 27.5.2009 Satu Koivisto, Sirkka-Liisa Seppälä ja Peter Holmblad  
 Löydöt: -  
 Kartat: Ote peruskartasta s. 235  
 Digikuvat: DG994:1–3

### KUVAUS

Kankaalla on ollut ainakin toistakymmentä röykkiötä, joista osa kuitenkin on tuhoutunut soranotossa jo ennen 1930-luvun loppua. V. 1938 jäljellä olleista seitsemästä röykkiöstä tutkittiin kaivauksin kolme. Niistä yksi oli maantien eteläpuolella oleva laivanmuotoinen röykkiö, joka ennallistettiin. Tämä röykkiö on nykyisellä peruskartalla. V. 1975 tutkittiin soranottoalueen reunalla vielä yksi sortumisvaarassa oleva röykkiö. Tutkituista röykkiöistä kolmessa oli palaneita ihmisenluita polttohautauksen jäänteinä, mutta ei esinelöytöjä. Sorakuopan pohjoisreunalta on todettu liedenjäännös. Systemaattinen selvitys mahdollisista kulttuuri-kerroksista ja asuinpaikkajäänteistä alueella kuitenkin puuttuu. Röykkiötyypin ja paikan korkeuden/rannasiirtymisen perusteella muinaisjäännökset ajoittuvat pronssikauden lopulle. Ks. Laihian historia I, esihistoria (1998), s. 74–78.

### YMPÄRISTÖ

Murhaastonkangas on Keskikylän takamaalla, Murhaastontien varrella oleva länsiluode-itäkaakosuuntainen moreeniharjanne, joka on ollut jo pitkään kylien soranottoalueena.

### ARVIO

Pahoin hiekanotossa tuhoutunut kohde esihistoriallisesti mielenkiintoisella alueella.



Kuva 16. Laivalatomus hiekkakuopan reunalla. Idästä. DG994:2. Satu Koivisto.



## 67 - KALLIONMAA 1 - 399010067

### PERUSTIEDOT

Muinaisjäännöstyyppi: kivirakenteet  
 Muinaisjäännösalatyyppi: rökkiöt  
 Laji: kiinteä muinaisjäännös  
 Ajoitus: ajoittamaton  
 Lukumäärä: 2  
 Rauhoitusluokkaehdotus: 2  
 Tila:  
 Peruskartta: 1244 05 LEVANEVA  
 P: 6977749 I: 3251481 Z: 72,5–75  
 Koordinaattiselite: GPS-keskikoordinaatti  
 Lähin osoite: Kaupinjuoksuntie

### ARKISTOTIEDOT

Lähteet: -  
 Löydöt: -  
 Tutkimukset: 1997, Mirja Miettinen, tarkastus  
 1967, Ari Siiriäinen, tarkastus  
 1953, Aarne Kopisto, inventointi

### INVENTOINTI 2009

Tarkastusaika: 9.6.2009 Satu Koivisto  
 Löydöt: -  
 Kartat: Ote peruskartasta s. 236  
 Digikuvat: DG973:1–2

### KUVAUS

Paikalla on kaksi suurta rökkiötä, jotka näkyvät tieltä. Rökkiöt sijaitsevat korkealla, n. 73–74 m mpy, mutta muistuttavat kooltaan ja muodoltaan pronssikauden rökkiöitä. Rökkiöiden pohjoispuolella olevalle tasanteelle kaivettiin useita koepistoja, mutta niistä ei saatu havaintoja. Tiedot rökkiöistä on liitetty rekisterin erilliskohteet-välilehdelle.



Kuva 17. Kallionmaa 1. Rökkiö 2. Etelästä. DG973:1. Satu Koivisto.

## YMPÄRISTÖ

Kohde sijaitsee Levanevan luonnonsuojelualan koillispuolella, Kallionmaan ylänköalueella, Kaupinjuoksuntien pohjoisreunalla. Paikalla kasvaa havupuuvältaista istutusmetsää, aluskasvillisuutena on varpuja ja sammalta.

## ARVIO

Komeat röykkiöt kivikautisella korkeudella voivat myös liittyä historiallisen ajan toimintaan ja sen ajan kultureitteihin.

## ALAKOhteet:

### 10874 - Röykkiö 1

Ajoitus: ajoittamaton

Tyyppi: kivirakenteet alatyypit: röykkiöt

Halk. n. 7 m, lähellä tien reunaa. Iso silmäkivi keskellä.

### 10875 - Röykkiö 2

Ajoitus: ajoittamaton

Tyyppi: kivirakenteet alatyypit: röykkiöt

Halk. 8–9 m, kork. n. 120 cm.



Kuva 18. Kallionmaa 1. Silmäkivellinen röykkiö 1. Pohjoisesta. DG973:2. Satu Koivisto.

**69 - SIRKKI 1 - 399010069**

## PERUSTIEDOT

Muinaisjäännöstyyppi: kivirakenteet  
 Muinaisjäännösalatyyppi: ei määritelty  
 Laji: kiinteä muinaisjäännös  
 Ajoitus: ajoittamaton  
 Lukumäärä: 5  
 Rauhoitusluokkaehdotus: 2  
 Tila:  
 Peruskartta: 1244 03 POOLA  
 P: 6986128 I: 3240030 Z: 35  
 Koordinaattiselite: GPS-keskikoordinaatti  
 Lähin osoite: Poolantie 523

## ARKISTOTIEDOT

Lähteet: -  
 Löydöt: -  
 Tutkimukset: 1996, Esko Luoma, ilmoitus  
 1985, Mirja Miettinen, tarkastus  
 1967, Ari Siiriäinen, tarkastus  
 1952, Kurt Jern, inventointi

## INVENTOINTI 2009

Tarkastusaika: 24.7.2009 Satu Koivisto ja Sirkka-Liisa Seppälä  
 Löydöt: -  
 Kartat: Ote peruskartasta s. 229  
 Digikuvat: -

## KUVAUS

Aikaisempien arkistotietojen perusteella tien eteläpuolella on neljä rökkiötä ja tien pohjoispuolella, kalliolla yksi. Inventoinnissa 2009 Irunjärven rantoja dokumentoitiin pikaisesti ja alueen rökkiöistä saatiin hyvä yleiskäsitys. Tämän osan kivirakenteista jotkut sijoittuvat nykyisille tilarajoille ja todennäköisesti kaikki liittyvät Irunjärven rantojen historiallisen ajan asutukseen. Tiedot dokumentoiduista rakenteista on liitetty rekisterin erilliskohteet-välilehdelle.

## YMPÄRISTÖ

Kohde sijaitsee Poolantien ja Välikyläntien risteyksen läheisyydessä, kuivatetun Irunjärven koillisrannalla, Poolantien eteläreunalla. Paikalla on loivasti lounaaseen, kohti Irunjärveä laskeutuva metsäinen rinne. Alueella olevilla metsäpalstoilla kasvaa eri vaiheessa olevaa, havupuuvältaista istutusmetsää. Metsässä on paikoin havaittavissa vanhoja, umpeenkasvaneita peltotilkkuja ja niihin liittyviä ojia. Näillä alueilla kasvaa vanhaa kuusikkoa, aluskasvillisuutena on sammalta, saniaista ja ketunleipää.

## ARVIO

Alueella on havaittavissa useita, umpeenkasvaneita kulkureittejä, vanhoja peltoja, raivattuja niittyjä, hakoja ja pihapiirejä. Alueella on runsaasti rökkiöitä, jotka liittynevät historiallisen ajan asutukseen ja elinkeinoihin.

## ALAKOHTTEET:

**11243 - Latomus 1**

Ajoitus: ajoittamaton

Tyyppi: kivrakenteet alatyypit: latomukset

Ison kiven juurella, tilarajan tuntumassa, halk. 3–4 m, kork. 30–40 cm, keskelle kaivettu kuoppa.

**11244 - Latomus 2**

Ajoitus: ajoittamaton

Tyyppi: kivrakenteet alatyypit: latomukset

Vanhan pellon reunalla, kivetty kuoppa, halk. n. 5 m, lähes maantasainen.

## 71 - KLIPINNEVA - 399010071

### PERUSTIEDOT

Muinaisjäännöstyyppi: kivirakenteet  
 Muinaisjäännösalatyyppi: rökkiöt  
 Laji: kiinteä muinaisjäännös  
 Ajoitus: ajoittamaton  
 Lukumäärä: 1  
 Rauhoitusluokkaehdotus: 2  
 Tila:  
 Peruskartta: 1244 08 JOKIPERÄ  
 P: 6973913 I: 3255788 Z: 77,5  
 Koordinaattiselite: GPS-keskikoordinaatti  
 Lähin osoite: Havintie

### ARKISTOTIEDOT

Lähteet: -  
 Löydöt: -  
 Tutkimukset: 1996, Esko Luoma, ilmoitus  
 1967, Ari Siiriäinen, kartoitus

### INVENTOINTI 2009

Tarkastusaika: 10.6.2009 Satu Koivisto  
 Löydöt: -  
 Kartat: Ote peruskartasta s. 237  
 Digikuvat: DG978:1

### KUVAUS

Paikalla olevalla raiskiolla, tasaisessa maastossa, suolle pistävän saarekkeen pohjoiskärjessä, on pieni itä-kaakko-länsiluodesuuntainen rökkiö, joka on laajuudeltaan n. 2,5x1,5 m ja korkeudeltaan n. 40 cm. Rökkiö on osin tuhoutunut metsänpohjan uudistuksessa. Tarkastusajankohtana rökkiö oli merkitty kepillä ja Metsäliiton kuitunauhalla.



Kuva 19. Klipinneva. Rökkiö. Pohjoisesta. DG978:1. Satu Koivisto.

#### YMPÄRISTÖ

Kohde sijaitsee Laihian ja Ilmajoen rajalla, Levanevan luonnonsuojelun itäpuolella, Jurvaan johtavan Havintien varressa. Paikalla on suosaarekkeille johtava metsäautotie, jonka päässä oleva metsäpalsta on hiljattain aukkohakattu ja äestetty. Tien päässä on pieni mökki ja siihen liittyvä pihapiiri.

#### ARVIO

Sijaintinsa ja muotonsa perusteella röykkiö lienee historialliselta ajalta.

## 72 - SUTIKANKANGAS 1 – 399010072

### PERUSTIEDOT

Muinaisjäännöstyyppi:	muinaisjäännösryhmät		
Muinaisjäännösalatyyppi:	ei määritelty		
Laji:	kiinteä muinaisjäännös		
Ajoitus:	kivi- ja/tai pronssikautinen		
Lukumäärä:	ei tietoa		
Rauhoitusluokkaehdotus:	3		
Tila:			
Peruskartta:	1244 08 JOKIPERÄ		
P: 6974880	I: 3258260	Z: 70	
Koordinaattiselite:	Arvioidut koordinaatit		
Lähin osoite:	Sutikantie		

### ARKISTOTIEDOT

Lähteet:	-
Löydöt:	-
Tutkimukset:	1972, Mirja Miettinen, tarkastus 1967, Ari Siiriäinen, tarkastus 1953, Aarne Kopisto, inventointi

### INVENTOINTI 2009

Tarkastusaika:	10.6.2009 Satu Koivisto
Löydöt:	-
Kartat:	Ote peruskartasta s. 238
Digikuvat:	-

### KUVAUS

Inventoinnissa v. 1953 paikalla on todettu röykkiöitä ja sorakuopan reunalla rippeitä kivikautisesta asuinpaikasta. Vuonna 1972 röykkiöiden paikalla harjulla oli laaja sorakuoppa. Sen eteläreunalla, suon laidalla oli hiekkamaassa yksittäisiä kvartseja ja likamaata, ilmeisesti asuinpaikan rippeitä. Röykkiöitä tai asuinpaikkaa ei ehditty tutkia. Inventoinnissa 2009 harjun ehjiä osia kuljettiin läpi, mutta alueelta ei löytynyt merkkejä säilyneistä muinaisjäännöksistä.

Nykyisin alue on laajaa, jo metsittynyttä, osaksi pohjaveden täyttämää hiekkakuoppa-aluetta, jonne on noussut mökkiasutusta.

### YMPÄRISTÖ

Kohde sijaitsee Laihian ja Ilmajoen rajalta n. 500 m pohjoiseen ja Tampereentieltä n. 900 m länteen. Paikalla on ollut luode-kaakkosuuntainen Sutikankangas-niminen harjujakso, joka nykyään lähes kokonaan tuhoutunut soranotossa. Hiekkakuopat toimivat nykyään seutukunnan suosittuina kalastuspaikkoina ja niiden ympärille on noussut runsaasti mökkiasutusta. Harjun päällä on kulkenut tärkeä kulkureitti jo historiallisella ajalla, mutta se lienee ollut käytössä jo esihistoriallisena aikana.

### ARVIO

Sutikanharju on ollut Laihian ainoa kookas harjumuodostuma, joka on sijainnut pääosin kivikautisilla korkeuksilla. Alueelta on tuhoutunut todennäköisesti runsaasti muinaisjäännöksiä.

## 73 - SUTIKANKANGAS 2 – 399010073

### PERUSTIEDOT

Muinaisjäännöstyyppi: asuinpaikat  
 Muinaisjäännösalatyyppi: ei määritelty  
 Laji: kiinteä muinaisjäännös  
 Ajoitus: kivikautinen  
 Lukumäärä: -  
 Rauhoitusluokkaehdotus: 3  
 Tila:  
 Peruskartta: 1244 08 JOKIPERÄ  
 P: 6975260 I: 3257860 Z: 65–70  
 Koordinaattiselite: arvioidut koordinaatit  
 Lähin osoite: Sutikantie

### ARKISTOTIEDOT

Lähteet: -  
 Löydöt: KM 19262  
 Tutkimukset: 1972, Mirja Miettinen, koekaivaus  
 1967, Ari Siiriäinen, tarkastus  
 1953, Aarne Kopisto, inventointi

### INVENTOINTI 2009

Tarkastusaika: 10.6.2009 Satu Koivisto  
 Löydöt: -  
 Kartat: Ote peruskartasta s. 238  
 Digikuvat: DG1013:1–3

### KUVAUS

Sutikanharjulla inventoinnissa v. 1953 todettu kivikautinen asuinpaikka oli tuhoutunut lähes täysin jo ennen tutkimuksia v. 1973. Tuolloin tutkittiin asuinpaikan rippeitä sekä muutamia pienistä kiviröykkiöistä, joita oli harjulla. Nämä keskimäärin vain n. 1 m läpimittaiset kivikasat olivat löydöttömiä ja liittyvät luultavasti harjulla olleeseen historiallisen ajan asutukseen. Vanhan taloudellisen kartan mukaan harjulla on ollut Kalista- ja-niminen asumus. Inventoinnissa 2009 harjun ehjiä osia kuljettiin läpi, mutta alueelta ei löytynyt merkkejä säilyneistä muinaisjäännöksistä.

### YMPÄRISTÖ

Kohde sijaitsee Laihian ja Ilmajoen rajalta n. 500 m pohjoiseen ja Tampereentieltä n. 900 m länteen. Paikalla on ollut luode-kaakkosuuntainen Sutikankangas-niminen harjujakso, joka nykyään lähes kokonaan tuhoutunut soranotossa. Hiekkakuopat toimivat nykyään seutukunnan suosittuina kalastuspaikkoina ja niiden ympärille on noussut runsaasti mökkiasutusta. Harjun päällä on kulkenut tärkeä kulkureitti jo historiallisella ajalla, mutta se lienee ollut käytössä jo esihistoriallisena aikana.

### ARVIO

Sutikanharju on ollut Laihian ainoa kookas harjumuodostuma, joka on sijainnut pääosin kivikautisilla korkeuksilla. Alueelta on tuhoutunut todennäköisesti runsaasti muinaisjäännöksiä.





Kuva 20. Sutikankangas 2. Asuinpaikka tuhoutunut soranotossa. Lounaasta. DG1013:1. Satu Koivisto.



Kuva 21. Sutikankangas 2. Ehjää Sutikankangasta alueen luoteisosassa. Koillisesta. DG1013:3. Satu Koivisto.

## 79 - KORVENKALLIO – 399010079

### PERUSTIEDOT

Muinaisjäännöstyyppi:	kivirakenteet	
Muinaisjäännösalatyyppi:	ei määritelty	
Laji:	kiinteä muinaisjäännös	
Ajoitus:	ajoittamaton	
Lukumäärä:	n. 7	
Rauhoitusluokkaehdotus:	2	
Tila:		
Peruskartta:	1244 06 KYLÄNPÄÄ	
P: 6985641	I: 3246010	Z: 35–40
Koordinaattiselite:	GPS-keskikoordinaatti	
Lähin osoite:	Keskikyläntie 582	

### ARKISTOTIEDOT

Lähteet:	-
Löydöt:	-
Tutkimukset:	2007, Kaisa Lehtonen, tarkastus 1989, Esko Luoma, ilmoitus 1984, Mirja Miettinen, tarkastus

### INVENTOINTI 2009

Tarkastusaika:	21.7.2009 Satu Koivisto ja Sirkka-Liisa Seppälä
Löydöt:	-
Kartat:	Ote peruskartasta s. 235
Digikuvat:	DG979:1

### KUVAUS

Aikaisempien arkistotietojen perusteella kalliolla on seuraavia rakenteita:

- A) suurehko röykkiö, läpimitta n 5–6 m, metsässä alueen kaakkoisosassa;
- B) alueen koillisosassa kolme tai neljä pientä, matalaa, hajotettua röykkiötä kalliolla, läpimitta n, 2–3 m. Näistä n. 60–70 m länteen on "kivipöytä kolmella jalalla". Kivipöydän viereen on pystytetty metallinen muinaisjäännöskyltti;
- C) alueen luoteisosassa kalliolla kaksi röykkiötä, joista toinen suurehko, läpimitta n 6–8 m.
- D) erillisellä mäenkumpareella kallioalueelta lounaaseen yksi röykkiö.

Kohteista viisi on merkitty peruskartalle.

Inventoinnissa 2009 paikalla dokumentoitiin yksi selkeä röykkiö ja ns. kivipöytä. Kallion pohjoisosa oli erittäin kivikkoista ja mitään selkeästi röykkiötä muistuttavaa ei paikalla havaittu. On mahdollista, että osa kivirakenteista on tuhoutunut metsänpohjan uudistuksessa.

### YMPÄRISTÖ

Kohde sijaitsee Keskikyläntien varressa, Sahaluoman itäpuolella. Tien länsireunalla kohoaa laaja kallioalue, jonka eteläisin metsäpalsta on hiljattain aukkohakattu ja metsänpohja on äestetty. Muilla palstoilla kasvaa eri vaiheissa olevaa kasvatusmetsää. Maasto muualla kuin avokallioalueilla on kivistä ja sammalpeitteistä. Kallioiden reunoilla aluskasvillisuutena on mustikkaa ja heinää.

### ARVIO

Kohde vaatisi tarkkuusinventointia ja yleiskartoitusta sen ominaispiirteiden selvittämiseksi.



Kuva 22. Kivipöytä. Kaakosta. DG979:1. Sirkka-Liisa Seppälä.

#### ALAKOHTTEET:

##### **Röykkiö**

Ajoitus: ajoittamaton

tyyppi: kivrakenteet alatyypit: röykkiöt

Koordinaatit: p=6985869 i=3246049

Kuvaus: Kalliopinnalla, pohjoisluode-eteläkaakkosuunt. laajuus n. 9x2 m, kork. 30–40 cm.

##### **"Kivipöytä"**

Ajoitus: ajoittamaton

tyyppi: kivrakenteet alatyypit: kivipöydät

Koordinaatit: p=6985830 i=3245991

Kuvaus: Iso kivilohkare, halk. n. 1 m, kolmen pienemmän kiven varassa, kork. 80–100 cm. Myllynkiveksi aiottu lohkare?

## 82 - SARANEVANMÄKI - 399010082

### PERUSTIEDOT

Muinaisjäännöstyyppi: muinaisjäännösryhmät  
 Muinaisjäännösalatyyppi: ei määritelty  
 Laji: kiinteä muinaisjäännös  
 Ajoitus: moniperiodinen  
 Lukumäärä: 31  
 Rauhoitusluokkaehdotus: 2  
 Tila:  
 Peruskartta: 1244 05 LEVANEVA  
 P: 6978760 I: 3249105 Z: 57,5–66  
 Koordinaattiselite: GPS-keskikoordinaatti  
 Lähin osoite: Teerivuorentie

### ARKISTOTIEDOT

Lähteet: -  
 Löydöt: KM 32555  
 KM 33123  
 KM 33399  
 Tutkimukset: 2008, Kaisa Lehtonen, tarkastus  
 2002, Mirja Miettinen, koekaivaus  
 2001, Erkki Salminen, koekaivaus  
 2000, Erkki Salminen, koekaivaus  
 1999, Mirja Miettinen, tarkastus  
 1993, Esko Luoma, kartoitus  
 1984, Mirja Miettinen, tarkastus

### INVENTOINTI 2009

Tarkastusaika: 13.7.2009 Satu Koivisto, Sirkka-Liisa Seppälä, Esko Luoma ja Peter  
 Löydöt: -  
 Kartat: Ote peruskartasta s. 232  
 Digikuvat: DG1009:1–2

### KUVAUS

Muinaisen niemen loivalla pohjois-koillisrinteellä ja sen yläpuolisella kalliolla on yhteensä 31 röykkiötä, joista suurin on laajuudeltaan n. 4x5 m ja suhteellisen suurista kivistä ladottu, kaiveltu. Röykkiö tutkittiin kaivauksin v. 2000, mutta se oli löydötön. Muut röykkiöt ovat n. 2x2–4x4 m kokoisia, matalia, osa tasakoisista kivistä rakennettuja, osassa kivikoko vaihtelee. Röykkiöt ovat sammaloituneita ja joissain on vanhoja kaivelujälkiä. Pienimmät sijaitsevat yleensä alempana rinteessä. Muutamat niistä ovat koottu isojen maa-kivien reunalle. Alarinteessä on lisäksi epämääräinen, äestyksen rikkoma matala, soikea, vallin rajaama alue, jonka laajuus on n. 11,5x10 m, ja vallin leveys n. 1–2 m; vallin sisäpuolista alaa on mahdollisesti raivattu kivistä. Koekaivaus v. 2002 osoitti alueella olevan pienialaisen kivikauden lopulle ajoittuvan asuinpaikan; löytöjä tuli sekä vallin sisä- että ulkopuolelta (keramiikkaa, kvartssia, kiviesineiden katkelmia, palanutta luuta).

### YMPÄRISTÖ

Kohde sijaitsee Teerivuorella, Teerivuorentieltä n. 330 m rajalinjaa pitkin itäkaakkoon. Paikalla on metsäinen tasanne ja sen alapuolella loivasti koilliseen laskeutuva rinne. Suurimmaksi osaksi kangastyyppin maasto on paikoin kallioista ja kivikkoista. Alue on muodostanut kivikaudella juurestaan kapean, pohjoiseen pistävän niemen, jonka pohjoisosan leveys on ollut n. 300 m.

## ARVIO

Mielenkiintoinen kohde, jonka säilyneet rakenteet lienevät tulosta kivikaudelta mahdollisesti historialliselle ajalle jatkuneesta ihmistoiminnasta.



Kuva 23. Saranevanmäki. Röykkiöllä 1 Esko Luoma ja Satu Koivisto. Kaakosta. DG1009:2. Sirkka-Liisa Seppälä.

## ALAKOHTTEET:

**11081 - Röykkiö 1**

Ajoitus: ajoittamaton  
 Tyyppi: kivirakenteet alatyypit: röykkiöt  
 Valokuvattu Esko Luoma ja Satu Koivisto (SLS 2009).

**11082 - Röykkiö 2**

Ajoitus: ajoittamaton  
 Tyyppi: kivirakenteet alatyypit: röykkiöt  
 Kallion laella, isoja kiviä maakiven juurella, halk. 6–7 m, kork. 40–50 cm.

**11083 - Latomus**

Ajoitus: ajoittamaton  
 Tyyppi: kivirakenteet alatyypit: latomukset  
 Ison kiven juurella, halk. n. 5 m, kork. 40–50 cm.

**11755 - Raivattu ala**

Ajoitus: kivikautinen  
 Tyyppi: asuinpaikat alatyypit: ei määritelty  
 Kaivettua aluetta (Salminen).

**11784 - Röykkiö 3**

Ajoitus: ajoittamaton  
 Tyyppi: kivirakenteet alatyypit: röykkiöt  
 Suorakaiteen? muotoinen.

**87 - RAJAVUORI - 399010087**

## PERUSTIEDOT

Muinaisjäännöstyyppi: kivrakenteet  
 Muinaisjäännösalatyyppi: rökkiöt  
 Laji: kiinteä muinaisjäännös  
 Ajoitus: ajoittamaton  
 Lukumäärä: 1  
 Rauhoitusluokkaehdotus: 2  
 Tila:  
 Peruskartta: 1244 02 SARVIJOKI  
 P: 6976539 I: 3241540 Z: 85–87,5  
 Koordinaattiselite: GPS-keskikoordinaatti  
 Lähin osoite: Rajavuorentie

## ARKISTOTIEDOT

Lähteet: -  
 Löydöt: -  
 Tutkimukset: 1993, Mirja Miettinen ja Esko Luoma, tarkastus

## INVENTOINTI 2009

Tarkastusaika: 6.7.2009 Satu Koivisto  
 Löydöt: -  
 Kartat: Ote peruskartasta s. 239  
 Digikuvat: DG1004:1–5

## KUVAAUS

Paikalla olevalla kallioisella rinteellä on melko suuri rökkiö, joka sijaitsee täsmälleen tilarajalla. Rökkiö on halkaisijaltaan n. 8 m ja korkeudeltaan 50–60 cm. Sen pinnalta on monin paikoin poistettu turpeet ja keskellä on tuoreen näköinen koekuoppa.



Kuva 24. Rajavuori. Rajavuoren käsiteltyä lakea, panorama. Luoteesta. DG1004:3. Satu Koivisto.

## YMPÄRISTÖ

Kohde sijaitsee Laihian eteläosassa, lähellä Kurikan rajaa, Rajavuoren lakialueen tuntumassa, kallioalueen koillisreunalla. Paikalla on luoteeseen, kohti Kaijannevaa laskeutuva, paikoin kallioinen rinne. Rinne on melko puuton ja sen pohjakaasvillisuutena on sammal ja varpukasvit. Alueella on useita hakkuaukeita, joissa on tehty äestystä.

## ARVIO

Sijaintinsa perusteella rajaröykkiö.



Kuva 25. Rajavuori. Röykkiö tilarajalla. Koillisesta. DG1004:4. Satu Koivisto.

## 93 - KURUNSAARI 1 – 399010093

### PERUSTIEDOT

Muinaisjäännöstyyppi:	kivirakenteet		
Muinaisjäännösalatyyppi:	ei määritelty		
Laji:	kiinteä muinaisjäännös		
Ajoitus:	pronssikautinen		
Lukumäärä:	11		
Rauhoitusluokkaehdotus:	1		
Tila:			
Peruskartta:	1244 06 KYLÄNPÄÄ		
P: 6984261	I: 3246353	Z: 37,5–40	
Koordinaattiselite:	GPS-keskikoordinaatti		
Lähin osoite:	Murhaastontie		

### ARKISTOTIEDOT

Lähteet:	-
Löydöt:	-
Tutkimukset:	1993, Mirja Miettinen, kartoitus 1985, Mirja Miettinen, tarkastus

### INVENTOINTI 2009

Tarkastusaika:	28.7.2009 Satu Koivisto, Sirkka-Liisa Seppälä ja Peter Holmblad
Löydöt:	-
Kartat:	Ote peruskartasta s. 240
Digikuvat:	DG985:1–2

### KUVAUS

Paikalla on aikaisempien arkistolähteiden mukaan 11 röykkiötä. Osa röykkiöistä on selkeitä ja poikkeuksellisen hyvin säilyneitä, useissa on hiekkakivilaakoja näkyvässä kiveyksessä. Suurimmat ja selvimmät on merkitty peruskartalle. Alueella on tiedot seuraavista rakenteista:

pieniä ja pienehköjä röykkiöitä 7 kpl Sahaluoman pohjoispuolella metsäsaarekkeen länsipäässä;

laaja, matala röykkiö kumpareella, läpimitta n. 10 m, sammaloitunut, lähellä tilustietä;

mäenkumpareella iso röykkiö, läpimitta n. 9 m, matala, hyväkuntoinen, lähellä lisäksi pienempiä ja edellisistä etelään, erillisessä metsäsaarekkeessa, mäenkumpareella röykkiö, läpimitta n. 5 m.

Osa alueen röykkiöistä on kookkaita ja hyvin säilyneitä ja niissä on lähes kylmämuurattua reunakiveystä. Alueen länsiosan röykkiöiden alapuolella olevaa terassia kairattiin inventoinnissa 2009 ja siitä saatiin havaintoja säilyneestä asuinpaikkakerroksesta. Tiedot dokumentoiduista rakenteista on liitetty rekisterin erilliskohteet-välilehdelle.



Kuva 26. Kurunsaari 1. Panorama asuinpaikkatasanteesta. Idästä. DG985:1. Satu Koivisto.



## YMPÄRISTÖ

Kohde sijaitsee Keskikylässä, Murhaastonkankaan etelärinteellä, Sahaluoman pohjoisrannalla. Paikalle johtaa Murhaastontieltä etelään johtava, lähes umpeenkasvanut, tieura. Alueella kasvaa melko iäkstä, havupuuvältaista metsää. Maasto on kivistä, korkeammilla paikoilla kallioista ja aluskasvillisuutena on sammalta ja varpuja.

## ARVIO

Koko Kurunsaari ympäristöineen vaikuttaa arkeologisesti merkittävältä kohteelta. Alueella on useita rökkiöitä, merkkejä asuinpaikoista ja uutena kohteena Kurunsaari 3, josta löytyi keittokuoppia, kvartsia ja likamaata. Kohteet saattavat ajoittua kivi- ja pronssikauden taitteeseen.



Kuva 27. Kurunsaari 1. Rökkiön reunakiveystä. Eteläkaakosta. DG985:2. Satu Koivisto.

## ALAKOhteet:

### 11266 - Rökkiö

Ajoitus: pronssikautinen  
 Tyyppi: hautapaikat alatyypit: hautarökkiöt  
 Halk. 5–6 m, kork. 30–40 cm.

### 11267 - Rökkiö

Ajoitus: pronssikautinen  
 Tyyppi: hautapaikat alatyypit: hautarökkiöt  
 Silmäkivellinen, halk. n. 6 m, kork. 40–50 cm.

### 11268 - Rökkiö

Ajoitus: pronssikautinen  
 Tyyppi: hautapaikat alatyypit: hautarökkiöt  
 Kaksi rökkiötä yhdessä, itä-länsisuunt., pit. n. 15 m, lev. n. 6 m, kork. n. 150 cm.

### 11796 - Rökkiö

Ajoitus: pronssikautinen  
 Tyyppi: kivrakenteet alatyypit: rökkiöt

**11786 - Asuinpaikkatasanne**

Ajoitus: kivi- ja/tai pronssikautinen

Tyyppi: asuinpaikat alatyyppejä: ei määritelty

Raivattu tasanne, josta kairatessa likamaata.

## 101 - KULLERINMÄKI - 399010101

### PERUSTIEDOT

Muinaisjäännöstyyppi:	muinaisjäännösryhmät		
Muinaisjäännösosalatyyppi:	ei määritelty		
Laji:	kiinteä muinaisjäännös		
Ajoitus:	moniperiodinen		
Lukumäärä:	n. 45		
Rauhoitusluokkaehdotus:	1		
Tila:			
Peruskartta:	1333 01 RUTO		
P: 6992289	I: 3245463	Z:	22,5–25
Koordinaattiselite:	GPS-keskikoordinaatti		
Lähin osoite:	Päkintie 400		

### ARKISTOTIEDOT

Lähteet:	-
Löydöt:	KM 23018 KM 23234
Tutkimukset:	1986, Mirja Miettinen, koekaivaus 1985, Mirja Miettinen, tarkastus

### INVENTOINTI 2009

Tarkastusaika:	27.7.2009 Satu Koivisto ja Sirkka-Liisa Seppälä
Löydöt:	-
Kartat:	Ote peruskartasta s. 241
Digikuvat:	DG983:1–4

### KUVAUS

Varhaisempien arkistotietojen perusteella alueella on:

- A) laakson pohjoispuolella, varhaismetallikautinen asuinpaikka ja 19 röykkiötä;
- B) laakson eteläpuolella, metsämaalla, 18 röykkiön laajahko ryhmä sekä
- C) Päkintien eteläpuolella, vastapäätä ryhmää B, on 8 röykkiötä.

Ryhmän A asuinpaikalla on tehty koekaivaus ja sen röykkiöistä on tutkittu kaksi, muut ryhmät ovat tutkimatta. Asuinpaikalta löytyi Morbyn keramiikkaa, hiukan kvartsia ja palanutta luuta. Toisen tutkitun röykkiön alla olevasta hiilikerroksesta on saatu ajoitus cal 1120–1270 AD, eli se sijoittuu varhaiseen keskiaikaan. Kohde tarkastettiin pikaisesti inventoinnissa 2009 ja siellä dokumentoitiin kolme röykkiötä. Tiedot rakenteista on liitetty rekisterin erilliskohteet-välilehdelle.



Kuva 28. Kullerinmäki. Panorama asuinpaikkatasanteesta. Etelästä. DG983:1. Sirkka-Liisa Seppälä.

## YMPÄRISTÖ

Kohde sijaitsee Aronkylässä, Päkintien molemmin puolin, peltojen ympäröimällä metsäisellä mäellä. Melko polveilevassa maastossa sijaitsevilla metsäpalstoilla kasvaa eri vaiheissa olevaa, havupuultaista istutusmetsää. Aluskasvillisuutena on sammalta ja varpuja. Tien pohjoispuolella olevilla palstoilla on tehty äestys 1980–90-luvuilla ja alueet ovat monin paikoin heinittyneet. Harjanteen lakialueilla on monin paikoin kallio-paljastumia.

## ARVIO

Erittäin mielenkiintoinen kokonaisuus, jonka jäännökset ovat muodostuneet eriaikaisen asutus- ja elinkeinohistoriallisen toiminnan vaikutuksesta. Alueella tulisi tehdä arkeologisia kaivauksia sen luonteen, kerroksellisuuden ja ajoituksen tarkentamiseksi.



Kuva 29. Kullerinmäki. Röykkiö. Länestä. DG983:3. Sirkka-Liisa Seppälä.

## ALAKOhteet:

### 11255 - Röykkiö 1

Ajoitus: ajoittamaton  
 Tyyppi: kivrakenteet alatyypit: röykkiöt  
 Laajuus n. 7x4 m, kork. n. 120 cm.

### 11256 - Röykkiö 2

Ajoitus: ajoittamaton  
 Tyyppi: kivrakenteet alatyypit: röykkiöt  
 Koko n. 3x1,5 m, kork. 40–50 cm.

### 11257 - Röykkiö 3

Ajoitus: ajoittamaton  
 Tyyppi: kivrakenteet alatyypit: röykkiöt  
 Halk. 5–6 m, kork. 40–50 cm, tutkittu.

**104 - KÄRMESNEVANMÄKI 1 - 399010104**

## PERUSTIEDOT

Muinaisjäännöstyyppi: kivirakenteet  
 Muinaisjäännösalatyyppi: ei määritelty  
 Laji: kiinteä muinaisjäännös  
 Ajoitus: ajoittamaton  
 Lukumäärä: 23  
 Rauhoitusluokkaehdotus: 2  
 Tila:  
 Peruskartta: 1244 03 POOLA  
 P: 6988870 I: 3242399 Z: 27,5–32,5  
 Koordinaattiselite: GPS-keskikoordinaatti  
 Lähin osoite: Isonkorventie

## ARKISTOTIEDOT

Lähteet: -  
 Löydöt: KM 27131  
 Tutkimukset: 1991, Simo Vanhatalo, koekaivaus  
 1987, Mirja Miettinen, tarkastus  
 1985, Mirja Miettinen, koekaivaus

## INVENTOINTI 2009

Tarkastusaika: 12.6.2009 Satu Koivisto ja Sirkka-Liisa Seppälä  
 Löydöt: -  
 Kartat: Ote peruskartasta s. 242, 243  
 Digikuvat: DG989:2

## KUVAUS

Isonkorventien varressa on aikaisempien arkistotietojen perusteella yhteensä 23 röykkiötä tai latomusta, joista Mirja Miettinen on tutkinut kolme kaivauksin vuonna 1985. Inventoinnissa 2009 pikaisen käynnin yhteydessä paikalla dokumentoitiin kolme latomusta ja yksi kuoppa. Tiedot rakenteista on liitetty rekisterin erilliskohteet-välilehdelle.

## YMPÄRISTÖ

Kohde sijaitsee Laihian keskustasta länteen johtavan Isonkorventien varressa, Kotanevalle pistävän metsä-autotien risteyksen tuntumassa. Paikalla olevien laajojen suoalueiden välissä on erittäin kivisiä saarekkeita, joilta tunnetaan useita kymmeniä röykkiötä. Eri metsäpalstoilla kasvaa eri vaiheissa olevaa istutusmetsää ja osa palstoista on hiljattain äestetty. Maasto on erittäin vaikeakulkuista kivisyyden ja kasvillisuuden takia.

## ARVIO

Suuri osa kivrakenteista on tuhoutunut viime vuosikymmeninä metsänpohjan uudistuksessa. Röykkiöt pieniä, matalia, ison kiven juuren kasattuja. Liittyvät alueen historiallisen ajan maankäyttöön.



Kuva 30. Kärmesnevanmäki 1. Röykkiö. Lounaasta. DG989:2. Satu Koivisto.

#### ALAKOHTTEET:

##### **11760 - Latomus 1**

Ajoitus: ajoittamaton

Tyyppi: kivrakenteet

Halk. n. 2,5 m, kork. n. 50 cm.

alatyypit:

latomukset

##### **11761 - Latomus 2**

Ajoitus: ajoittamaton

Tyyppi: kivrakenteet

Laajuus n. 2x1,5 m, matala.

alatyypit:

latomukset

##### **11762 - Suorakulmainen latomus**

Ajoitus: ajoittamaton

Tyyppi: kivrakenteet

Länsilounais-itäkoillisuunt., laajuus n. 2,5x1,5 m, kork. n. 50 cm.

alatyypit:

latomukset

##### **11763 - Kuoppa**

Ajoitus: ajoittamaton

Tyyppi: maarakenteet

Halk. n. 1,5 m.

alatyypit:

kuopat

**109 - RAUTAKALLIO 5 - 399010109**

## PERUSTIEDOT

Muinaisjäännöstyyppi: kivirakenteet  
 Muinaisjäännösalatyyppi: ei määritelty  
 Laji: kiinteä muinaisjäännös  
 Ajoitus: ajoittamaton  
 Lukumäärä: n. 33  
 Rauhoitusluokkaehdotus: 2  
 Tila:  
 Peruskartta: 1244 03 POOLA  
 P: 6987828 I: 3236378 Z: 25–28  
 Koordinaattiselite: GPS-keskikoordinaatti  
 Lähin osoite: Tyllijoentie

## ARKISTOTIEDOT

Lähteet: -  
 Löydöt: -  
 Tutkimukset: 1986, Mirja Miettinen, tarkastus

## INVENTOINTI 2009

Tarkastusaika: 29.6.2009 Satu Koivisto  
 Löydöt: -  
 Kartat: Ote peruskartasta s. 244  
 Digikuvat: -

## KUNTAUS

Paikalla on varhaisempien arkistotietojen perusteella yhteensä 33 rökkiötä tai latomusta. Inventoinnissa 2009 alueella dokumentoitiin 13 latomusta ja viisi rökkiötä, jotka sijaitsevat 27,5 m mpy korkeuskäyrän yläpuolelle nousevalle harjanteelle ja sen rinteille kahtena ryhmänä. Rökkiöryhmien läheisyydessä on rai-vattuja alueita, joilla kasvillisuus muuttuu lehtomaiseksi. Peruskartan muinaisjäännösmerkki on rajakiveyksen kohdalla eikä muinaisjäännösalueella. Alue on kuulunut 1750-luvun kartan mukaan Perälän kylän tiluk-siin, mutta on 1900-luvun alussa siirretty isonjaon järjestelyissä länsipäästään Torstilaan. Tiedot rakenteista on liitetty rekisterin erilliskohteet-välilehdelle.

## YMPÄRISTÖ

Kohde sijaitsee Nikkarin-Rautakallion alueella, Tyllijoentien ja Pahaluoman eteläpuolella, metsäisessä rin-teessä. Alueella olevilla metsäpalstoilla kasvaa eri vaiheissa olevaa, havupuuvältaista kasvatusmetsää. Maasto on kivikkoista ja paikoin metsänpohjan uudistuksesta johtuen epätasaista ja vaikeakulkuista.

## ARVIO

Selkeästi rajautuva kohde, jossa ihmisen vaikutus näkyy sekä rakenteissa että kasvillisuudessa. Tarkempaa tietoa alueen hyödyntämisestä voidaan saada vain arkeologisin kaivauksin.

## ALAKOhteet:

**10974 - Latomus 1**

Ajoitus: ajoittamaton  
 Tyyppi: kivirakenteet alatyyppi: latomukset  
 Ison kiven juurella, matala kiveys, halk. 1,5–2 m, kork. n. 20 cm.

**10975 - Latomus 2**

Ajoitus: ajoittamaton  
 Tyyppi: kivirakenteet alatyypit: latomukset  
 Ison kiven juurella, matala, epämääräinen kiveys, halk. n. 2 m, lähes maantasainen.

**10976 - Latomus 3**

Ajoitus: ajoittamaton  
 Tyyppi: kivirakenteet alatyypit: latomukset  
 Ison kiven juurella, matala latomus, halk. 1,5–2 m, kork. 15–20 cm, osin tuhoutunut.

**10977 - Latomus 4**

Ajoitus: ajoittamaton  
 Tyyppi: kivirakenteet alatyypit: latomukset  
 Halk. 1,5–2 m, kork. n. 20 cm.

**10978 - Latomus 5**

Ajoitus: ajoittamaton  
 Tyyppi: kivirakenteet alatyypit: latomukset  
 Halk. 2–3 m, kork. n. 30 cm.

**10979 - Latomus 6**

Ajoitus: ajoittamaton  
 Tyyppi: kivirakenteet alatyypit: latomukset  
 Halk. 1,5–2 m, kork. 15–20 cm.

**10980 - Latomus 7**

Ajoitus: ajoittamaton  
 Tyyppi: kivirakenteet alatyypit: latomukset  
 Ison kiven juurella, ajettu päältä, halk. n. 2 m, kork. 20–30 cm.

**10981 - Latomus 8**

Ajoitus: ajoittamaton  
 Tyyppi: kivirakenteet alatyypit: latomukset  
 Ajettu päältä, halk. 1–2 m, kork. 15–20 cm.

**10982 - Latomus 9**

Ajoitus: ajoittamaton  
 Tyyppi: kivirakenteet alatyypit: latomukset  
 Halk. n. 2,5 m, kork. 15–20 cm.

**10983 - Latomus 10**

Ajoitus: ajoittamaton  
 Tyyppi: kivirakenteet alatyypit: latomukset  
 Raivatun alueen reunalla, ison kiven juurella, halk. 2,5–3 m, kork. 30–40 cm.

**10984 - Latomus 11**

Ajoitus: ajoittamaton  
 Tyyppi: kivirakenteet alatyypit: latomukset  
 Ison kiven juurella, halk. 2–3 m, kork. 20–30 cm.



**10985 - Latomus 12**

Ajoitus: ajoittamaton  
 Tyyppi: kivirakenteet alatyypit: latomukset  
 Ison kiven juurella, matala kiveys, halk. n. 2,5 m, kork. 10–20 cm.

**10986 - Latomus 13**

Ajoitus: ajoittamaton  
 Tyyppi: kivirakenteet alatyypit: latomukset  
 Halk. n. 2,5 m, kork. 20–30 cm.

**10987 - Röykkiö 1**

Ajoitus: ajoittamaton  
 Tyyppi: kivirakenteet alatyypit: röykkiöt  
 Ison kiven juurella, halk. 3–4 m, kork. 30–40 cm.

**10988 - Röykkiö 2**

Ajoitus: ajoittamaton  
 Tyyppi: kivirakenteet alatyypit: röykkiöt  
 Halk. n. 3 m, kork. 20–30 cm.

**10989 - Röykkiö 3**

Ajoitus: ajoittamaton  
 Tyyppi: kivirakenteet alatyypit: röykkiöt  
 Halk. n. 4 m, kork. 40–50 cm, kaiveltu keskeltä, iso kvartsikappale pinnalla.

**10990 - Röykkiö 4**

Ajoitus: ajoittamaton  
 Tyyppi: kivirakenteet alatyypit: röykkiöt  
 Halk. n. 3 m, kork. 20–30 cm, ajettu päältä.

**10991 - Röykkiö 5**

Ajoitus: ajoittamaton  
 Tyyppi: kivirakenteet alatyypit: röykkiöt  
 Ajouralla, risukasan alla, halk. n. 1,5 m, kork. 15–20 cm.

**10992 - Raivattuja kiviä**

Ajoitus: ajoittamaton  
 Tyyppi: kivirakenteet alatyypit: ei määritelty  
 Laajuus n. 6x4 m, kork. n. 40 cm, kaiveltu monesta kohtaa.

**116 - VUOTO - 399010116**

## PERUSTIEDOT

Muinaisjäännöstyyppi: kivirakenteet  
 Muinaisjäännösalatyyppi: ei määritelty  
 Laji: mahdollinen muinaisjäännös  
 Ajoitus: ajoittamaton  
 Lukumäärä: ei tietoa  
 Rauhoitusluokkaehdotus: poistettava  
 Tila:  
 Peruskartta: 1244 02 SARVIJOKI  
 P: 6978822 I: 3238317 Z: 45  
 Koordinaattiselite: Arvioidut koordinaatit  
 Lähin osoite: Vuodontie

## ARKISTOTIEDOT

Lähteet: -  
 Löydöt: -  
 Tutkimukset: 1986, Esko Luoma ja Mirja Miettinen, tarkastus

## INVENTOINTI 2009

Tarkastusaika: 2.7.2009 Satu Koivisto ja Sirkka-Liisa Seppälä  
 Löydöt: -  
 Kartat: Ote peruskartasta s. 245  
 Digikuvat: -

## KUVAAUS

Varhaisempien arkistotietojen perusteella paikalla sijaitsee muutamia pieniä, kekomaisia röykkiöitä, joista yksi on "uunimainen", luultavasti kiuasröykkiö. Lähellä on myös sijainnut verrattain myöhäiseltä ajalta oleva rakennuksenperusta. Inventoinnissa 2009 paikalla havaittiin epämääräinen kiveys ja matala painanne. Kyseessä ei liene muinaisjäännös.

## YMPÄRISTÖ

Kohde sijaitsee Vuodonnevan pohjoisrannalla, lähellä Kurikan rajaa. Paikalla on ympäröivästä soistuvasta maastosta hieman korkeammalle kohoava harjanne. Paikalla kasvaa kookasta, havupuuvältaista istutusmetsää. Sammalpeitteinen pohja on kivistä ja vaikeakulkuista.

## ARVIO

Mahdolliset kivirakenteet liittynevät melko myöhäisen historiallisen ajan asutukseen.

**130 - SEIMINNEVA - 399010130**

## PERUSTIEDOT

Muinaisjäännöstyyppi: muinaisjäännösryhmät  
 Muinaisjäännösalatyyppi: ei määritelty  
 Laji: kiinteä muinaisjäännös  
 Ajoitus: ajoittamaton  
 Lukumäärä: n. 37  
 Rauhoitusluokkaehdotus: 2  
 Tila:  
 Peruskartta: 1244 03 POOLA  
 P: 6988466 I: 3243108 Z: 30–35  
 Koordinaattiselite: Arvioidut koordinaatit  
 Lähin osoite: Läntinentie

## ARKISTOTIEDOT

Lähteet: -  
 Löydöt: -  
 Tutkimukset: 1987, Mirja Miettinen ja Esko Luoma, tarkastus

## INVENTOINTI 2009

Tarkastusaika: 12.6.2009 Satu Koivisto ja Sirkka-Liisa Seppälä  
 Löydöt: -  
 Kartat: Ote peruskartasta s. 242  
 Digikuvat: -

## KUVAUS

Paikalla on varhaisempien arkistotietojen perusteella yhteensä 31 rökkiötä tai latomusta, yksi mahdollinen keittokuoppa ja viisi mahdollista pyyntikuoppaa. Inventoinnissa 2009 pikaisen käynnin yhteydessä paikalla dokumentoitiin kaksi rökkiötä, jonka perusteella niistä saatiin yleiskäsitys. Rökkiötä ja kuoppia etsittiin hyvän aikaa, mutta niitä löytyi vain kaksi. Alue on aikoinaan äestetty ja metsänpohja on epätasainen ja vaikeakulkuinen. On mahdollista, että osa rökkiöistä ja kuopista on tuhoutunut metsänuudistuksessa. Rökkiöt on liitetty rekisterin erilliskohteet-välilehdelle.

## YMPÄRISTÖ

Kohde sijaitsee Peltomaalle johtavan Läntisentien länsipuolella, vanhan Karahistonpolun varressa, Seiminnevan pohjoisreunalla. Paikalla olevilla metsäpalstoilla on eri vaiheissa olevaa kasvatusmetsää. Maasto on kivikkoista ja metsänpohjan uudistuksesta johtuen epätasaista.

## ARVIO

Suuri osa kivirakenteista lienee tuhoutunut viime vuosikymmeninä metsänpohjan uudistuksessa. Rökkiöt ovat pääosin pieniä, matalia, ison kiven juuren kasattuja ja ne liittynevät alueen historiallisen ajan maankäyttöön. Kohde on hajanainen ja epämääräinen.

## ALAKOhteet:

**Latomus**

Ajoitus: ajoittamaton  
 tyyppi: kivirakenteet alatyypit: latomukset  
 Koordinaatit: p=6988034 i=3242979  
 Kuvaus: Epämääräinen.

**Röykkiö**

Ajoitus: ajoittamaton

tyyppi: kivirakenteet alatyypit: röykkiöt

Koordinaatit: p=6988472 i=3243147

Kuvaus: Matala, mäen laella.

## 133 - RAUTAKALLIO 4 - 399010133

### PERUSTIEDOT

Muinaisjäännöstyyppi:	kivirakenteet		
Muinaisjäännösalatyyppi:	latomukset		
Laji:	kiinteä muinaisjäännös		
Ajoitus:	ajoittamaton		
Lukumäärä:	n. 20		
Rauhoitusluokkaehdotus:	2		
Tila:			
Peruskartta:	1244 03 POOLA		
P: 6987665	I: 3236482	Z:	25–30
Koordinaattiselite:	GPS-keskikoordinaatti		
Lähin osoite:	Rautakalliontie		

### ARKISTOTIEDOT

Lähteet:	-
Löydöt:	-
Tutkimukset:	1988, Mirja Miettinen, tarkastus

### INVENTOINTI 2009

Tarkastusaika:	25.6.2009 Satu Koivisto
Löydöt:	-
Kartat:	Ote peruskartasta s. 244
Digikuvat:	-

### KUVAUS

Paikalla on varhaisempien arkistotietojen perusteella yhteensä 20 rökkiötä tai latomusta. Inventoinnissa 2009 harjanteen laella ja reunoilla havaittiin pieniä latomuksia, joista suuri osa on selvästi äestyksessä tuhoutunut. Harjanteen laella olevalla kalliopaljastumalla on selvemmin erottuva latomus, jonka pinnalla on punaista hiekkakivilaakaa. Alueella ja sen läheisyydessä on myös useita rajakiveyksiä. Alue on paikoin voimakkaasti äestetty ja maasto on epätasaista ja vaikeakulkuista. Alue on kuulunut 1750-luvun kartan mukaan Perälän kylän tiluksiin, mutta on 1900-luvun alussa isonjaon järjestelyissä jäänyt Perälän ja Maunulan rajalle. Tiedot rakenteista on liitetty rekisterin erilliskohteet-välilehdelle.

### YMPÄRISTÖ

Kohde sijaitsee Tyllijoentien ja Rautakalliontien välisellä alueella. Paikalle johtaa Hevosvallinrämäkältä rajalinjaa pohjoiseen johtava polku. Muuten soistuvasta maastosta kohoaa ympäristöään hieman korkeammalle harjanne, joka on laeltaan osin kallioinen. Muuten alueella olevilla metsäpalstoilla kasvaa eri vaiheissa olevaa, havupuuvältaista kasvatusmetsää. Maasto on kivikkoista, pusikoitunutta ja metsänpohjan uudistuksesta johtuen epätasaista ja vaikeakulkuista.

### ARVIO

Suuri osa Hevosvallinrämäkän kivirakenteista lienee tuhoutunut viime vuosikymmeninä metsänpohjan uudistuksessa. Alueen rökkiöt ovat pääosin pieniä, matalia, ison kiven juuren kasattuja ja ne liittyvät alueen historiallisen ajan maankäyttöön. Osa rakenteista on myös ns. punalaattalatomuksia ja niitä on myös nykyisillä tilarajoilla.

## ALAKOHTTEET:

**10969 - Latomus 1**

Ajoitus: ajoittamaton

Tyyppi: kivrakenteet alatyypit: latomukset

Tilarajalla, matala latomus ison kiven juurella, halk. n. 2 m, kork. 10–20 cm, rajalatomus?

**10970 - Latomus 2**

Ajoitus: ajoittamaton

Tyyppi: kivrakenteet alatyypit: latomukset

Ison kiven juurella, halk. 1–2 m, kork. n. 40 cm.

**10971 - Latomus 3**

Ajoitus: ajoittamaton

Tyyppi: kivrakenteet alatyypit: latomukset

Kivikkoisessa maastossa, kaiveltu, laajuus n. 6x3 m, kork. 40–50 cm.

**10972 - Latomus 4**

Ajoitus: ajoittamaton

Tyyppi: kivrakenteet alatyypit: latomukset

Alue äestetty, tuhoutuneita latomuksia, ison kiven juurella, halk. n. 1,5 m, kork. n. 30 cm.

**10973 - Punalaattalatomus**

Ajoitus: ajoittamaton

Tyyppi: kivrakenteet alatyypit: latomukset

Kalliopinnalla, halk. n. 4 m, kork. n. 10 cm.

**135 - KURUNKANGAS - 399010135**

## PERUSTIEDOT

Muinaisjäännöstyyppi: asuinpaikat  
 Muinaisjäännösalatyyppi: ei määritelty  
 Laji: kiinteä muinaisjäännös  
 Ajoitus: kivikautinen  
 Lukumäärä: 1  
 Rauhoitusluokkaehdotus: 2  
 Tila:  
 Peruskartta: 1244 06 KYLÄNPÄÄ  
 P: 6984016 I: 3247376 Z: 37-40  
 Koordinaattiselite: GPS-keskikoordinaatti  
 Lähin osoite: Murhaastontie

## ARKISTOTIEDOT

Lähteet: -  
 Löydöt: KM 26567  
 KM 27285  
 KM 27530  
 Tutkimukset: 1992, Leena Engblom, koekaivaus  
 1991, Jyri Saukkonen, tarkastus

## INVENTOINTI 2009

Tarkastusaika: 28.7.2009 Satu Koivisto ja Sirkka-Liisa Seppälä  
 Löydöt: -  
 Kartat: Ote peruskartasta s. 240  
 Digikuvat: DG984:1

## KUNNAN

Paikalla olevan laajan hiekanottoalueen eteläreunalla on kivikautinen asuinpaikka. Osia asuinpaikasta oli tuhoutunut hiekanotossa jo ennen löytymistään, osassa on tehty koekaivaus vuonna 1992. Löytöinä talteen saatiin kvartseja ja keramiikkaa, joka ajoittuu kivikauden lopulle (Kiukaisten keramiikka) tai pronssikauden alkuun. Asuinpaikasta on osia edelleen jäljellä rinteessä.



Kuva 31. Kurunkangas. Asuinpaikka rinteessä. Kuvassa Sirkka-Liisa Seppälä. Lounaasta. DG984:1. Satu Koivisto.

## YMPÄRISTÖ

Kohde sijaitsee Murhaastontien eteläpuolella, laajan hiekanottoalueen eteläreunalla, Rokamaannevan luoteisrannalla. Paikalla on pääosin luode-kaakkosuuntainen moreeniharju, joka on lähes täysin hiekanotossa tuhoutunut. Alueen reuna laskee loivasti etelä-lounaaseen, kohti Rokamaannevan rantaa. Alueella olevilla metsäpalstoilla kasvaa eri vaiheissa olevaa, havupuuvältaista istutusmetsää. Tällä kohtaa on melko tuore hakkuuaukko, joka on laikutettu hiljattain. Paikalla kasvaa nuorta mäntytaimikkoa, aluskasvillisuutena on sammalta, jäkälää ja varpukasveja.

## ARVIO

Kivikautinen asuinpaikka, joka tuhoutuu jatkuvasti hiekanoton ja siitä seuraavan eroosion vaikutuksesta. Kohteessa tulisi tehdä kaivauksia.



**138 - VESALAHTI - 399010138**

## PERUSTIEDOT

Muinaisjäännöstyyppi: kivirakenteet  
 Muinaisjäännösalatyyppi: ei määritelty  
 Laji: kiinteä muinaisjäännös  
 Ajoitus: historiallinen  
 Lukumäärä: n. 6  
 Rauhoitusluokkaehdotus: 2  
 Tila:  
 Peruskartta: 1244 06 KYLÄNPÄÄ  
 P: 6988359 I: 3245414 Z: 27,5  
 Koordinaattiselite: GPS-keskikoordinaatti  
 Lähin osoite: Rajamäentie

## ARKISTOTIEDOT

Lähteet: -  
 Löydöt: -  
 Tutkimukset: 1984, Mirja Miettinen ja Esko Luoma, tarkastus

## INVENTOINTI 2009

Tarkastusaika: 27.7.2009 Satu Koivisto ja Sirkka-Liisa Seppälä  
 Löydöt: -  
 Kartat: Ote peruskartasta s. 247  
 Digikuvat: DG1023:1

## KUVAUS

Hakamaalla on kuusi pientä röykkiötä ja niiden läheisyydessä on merkkejä historiallisen ajan rakennuksista. Alueen itäreunaa oli kesällä 2009 kaivettu ja kaivannon profiilista oli paljastunut punertavaksi palanut savi-kerros. Aluetta on isännän mukaan ennen kutsuttu kydöksi. Tilan päärakennuksen luota on myös tieto mahdollisesta keittokuopasta. Tiedot dokumentoiduista rakenteista on liitetty rekisterin erilliskohteetvälilehdelle.

## YMPÄRISTÖ

Kohde sijaitsee Isonkyläntien eteläpuolella, siitä kaakkoon risteävän Rajamäentien itäpuolella, Latanevan länsirannalla. Paikalla olevan Vesalahden tilan koillispuolella on vanha karjahaka, jossa maaperä on kivikoinen ja paikoin savensekainen. Paikalla kasvaa heinää ja muita ketokasveja. Alueen ympärillä on laajoja peltoaukeita.

## ARVIO

Historiallisen ajan asutuksen jäännöksiä, jossa vanhan nimen perusteella voisi olla harjoitettu kytöviljelyä.

## ALAKOhteet:

**11249 - Latomus 1**

Ajoitus: historiallinen  
 Tyyppi: kivirakenteet alatyyppi: latomukset  
 Halk. 2–3 m, kork. 40–50 cm.

**11250 - Latomus 2**

Ajoitus: historiallinen

Tyyppi: kivrakenteet

Halk. 1,5–2 m, kork. 30–40 cm.

alatyypit:

latomukset

**11251 - Latomus 3**

Ajoitus: historiallinen

Tyyppi: kivrakenteet

Halk. n. 3 m, kork. 20–30 cm.

alatyypit:

latomukset

**140 - VÄLIKORPI - 399010140**

## PERUSTIEDOT

Muinaisjäännöstyyppi: muinaisjäännösryhmät  
 Muinaisjäännösalatyyppi: ei määritelty  
 Laji: kiinteä muinaisjäännös  
 Ajoitus: pronssi- ja/tai rautakautinen  
 Lukumäärä: n. 29  
 Rauhoitusluokkaehdotus: 2  
 Tila:  
 Peruskartta: 1244 03 POOLA  
 P: 6987546 I: 3235370 Z: 25–27  
 Koordinaattiselite: GPS-keskikoordinaatti  
 Lähin osoite: Tyllijoentie

## ARKISTOTIEDOT

Lähteet: -  
 Löydöt: KM 29689  
 Tutkimukset: 2002, Pentti Rislä, tarkastus  
 1996, Mirja Miettinen, koekaivaus

## INVENTOINTI 2009

Tarkastusaika: 18.6.2009 Satu Koivisto ja Sirkka-Liisa Seppälä  
 Löydöt: -  
 Kartat: Ote peruskartasta s. 248  
 Digikuvat: -

## KUNNAN

Paikalla on varhaisempien arkistotietojen perusteella yhteensä 27 röykkiötä ja yksi mahdollinen keitto-kuoppa. Paikalla tehtiin pieni koekaivaus 1996. Löytöinä talteen saatiin keramiikkaa ja palanutta luuta. Asuinpaikka on ilmeisesti pienialainen, tarkempi raja-alue on tekemättä. Ajoittuu varhaismetallikauteen. 2002 tarkastuksessa todettu alueelta metsä hakatuksi ja pintamaa äestetyksi, jolloin osa röykkiöistä ja kulttuurikerroksesta rikkoutunut. Inventoinnissa 2009 pikaisen käynnin yhteydessä paikalla dokumentoitiin kuusi röykkiötä, jonka perusteella niistä saatiin yleiskäsitys. Alue on joitain vuosia sitten äestetty ja metsänpohja on epätasainen ja vaikeakulkuinen. On todennäköistä, että osa röykkiöistä ja asuinpaikasta on tuhoutunut metsänuudistuksessa. Alue on kuulunut 1750-luvun kartan mukaan Kumarlan tiluksiin, joiden kautta on kuljettu Madesjoelta pohjoiseen Pahaluoman suuntaan. Tilukset on 1900-luvun alussa siirretty isonjaon järjestelyissä Maunulaan. Röykkiöt on liitetty rekisterin erilliskohteet-välilehdelle.

## YMPÄRISTÖ

Kohde sijaitsee Laihian länsirajalla vasten Maalahden rajaa, Tyllijoentietä n. 120 m länteen. Paikalla on peltojen ympäröimä harjanne, jossa olevilla palstoilla on tehty eri aikoina metsänuudistusta. Maasto on kivikkoista ja metsänpohjan uudistuksesta johtuen epätasaista.

## ARVIO

Kaivauksin esihistorialliseksi todennettu muinaisjäännöskohde, joka on valitettavan pahoin tuhoutunut metsänuudistuksessa. Asuinpaikkamerkit tulivat keittokuopaksi tulkitun painanteen vierestä; röykkiöitä ei tutkittu ja niiden ajoitus on vielä epäselvä.

## ALAKOHTTEET:

**11737 - Röykkiö 1**

Ajoitus: ajoittamaton

Tyyppi: kivirakenteet alatyyppe: röykkiöt

Ison maakiven reunalla, halk. n. 4 m.

**11738 - Röykkiö 2**

Ajoitus: ajoittamaton

Tyyppi: kivirakenteet alatyyppe: röykkiöt

Hajonnut äestyksessä.

**11739 - Röykkiö 3**

Ajoitus: ajoittamaton

Tyyppi: kivirakenteet alatyyppe: röykkiöt

Pahoin hajonnut äestyksessä.

**11740 - Röykkiö 4**

Ajoitus: ajoittamaton

Tyyppi: kivirakenteet alatyyppe: röykkiöt

Maakiven reunalla, halk. n. 2 m, kork. n. 30 cm.

**11741 - Röykkiö 5**

Ajoitus: ajoittamaton

Tyyppi: kivirakenteet alatyyppe: röykkiöt

Epämääräinen.

**11742 - Röykkiö 6**

Ajoitus: ajoittamaton

Tyyppi: kivirakenteet alatyyppe: röykkiöt

**141 - HELINEVANKALLIOT 1 - 399010141**

## PERUSTIEDOT

Muinaisjäännöstyyppi:	kivirakenteet		
Muinaisjäännösalatyyppi:	ei määritelty		
Laji:	kiinteä muinaisjäännös		
Ajoitus:	ajoittamaton		
Lukumäärä:	-		
Rauhoitusluokkaehdotus:	2		
Tila:			
Peruskartta:	1244 03 POOLA		
P: 6990032	I: 3236286	Z:	22-25
Koordinaattiselite:	GPS-keskikoordinaatti		
Lähin osoite:	Helinevantie		

## ARKISTOTIEDOT

Lähteet:	-
Löydöt:	-
Tutkimukset:	1999, Mirja Miettinen, tarkastus

## INVENTOINTI 2009

Tarkastusaika:	21.10.2009 Satu Koivisto ja Sirkka-Liisa Seppälä
Löydöt:	-
Kartat:	Ote peruskartasta s. 249
Digikuvat:	DG965:1-2

## KUNTAUS

Aikaisempien arkistotietojen perusteella paikalla on:

a) kalliopohjalla n. 8x8 m kokoinen ja n. 0,3 m korkea, sammalen ja ruohoturpeen, sekä jonkin verran hakkuujätteen peittämä rökkiö. Pinta on muutamasta kohtaa rikki ja näkyvissä on punaisia hiekkakivilaakoja. Rökkiön pinta lienee kokonaan hiekkakivien peittämä. Hyväkuntoinen rökkiö ja selkeä sijainti.

b) samalla hakkuuaukealla, tien etelä- ja pohjoispuolella on Esko Luoman ilmoituksen mukaan useita pieniä, matalia rökkiöitä (ainakin 16 laskettu), joista vain muutamia pystyttiin tarkastettaessa -99 toteamaan, koska aukko kasvoi vesakkoa ja korkeaa ruohoa hakkuujätteen seassa.

Inventoinnissa 2009 tien länsipuolella dokumentoitiin kaksi latomusta. Rinteessä havaittiin useita epämääräisiä kiveyksiä. Alueen pohjoisreunalla on hyvin säilynyt rajalatomus. Tien itäpuolelta ei löytynyt enää kivrakenteita. Alueella on tehty hiljattain metsänpohjan uudistusta ja ojitusta. Tiedot dokumentoiduista rakenteista on liitetty rekisterin erilliskohteet-välilehdelle.

## YMPÄRISTÖ

Kohde sijaitsee Tyllijoentien luoteispuolella, Viirikallion laajan muinaisjäännösalueen luoteisosassa, alueen halki kulkevan Helinevantien reunalla, tien päätelengkistä n. 240 m kaakkoon. Paikalla olevilla metsäpalstoilla kasvaa eri vaiheissa olevaa, havupuuvältaista istutusmetsää. Korkeilla paikoilla on avokallioalueita ja harvempaa kasvullisuutta. Aluskasvillisuutena on jäkälää, sammalta, varpuja ja heinää.

## ARVIO

Hieno hiekkakivilatomus kalliopinnalla ja sen ympäristössä epämääräisempiä kiveyksiä.



Kuva 32. Helinevankalliot 1. Panorama punalaattalatomuksesta. Kuvassa Sirkka-Liisa Seppälä.  
Lännestä. DG965:1. Satu Koivisto.

**ALAKOHTTEET:**

**11297 - Latomus 1**

Ajoitus: ajoittamaton

Tyyppi: kivrakenteet alatyypit: rökkiöt

Kallion reunalla, punalaattalatomus, halk. n. 6 m, kork. 30–40 cm, osin hajotettu.

**11298 - Latomus 2**

Ajoitus: ajoittamaton

Tyyppi: kivrakenteet alatyypit: rökkiöt

Kallionkolossa, kiviä n. 5x1,5 m alalla, kork. yksi kivikerta.

**146 - LEINE - 399010146**

## PERUSTIEDOT

Muinaisjäännöstyyppi: kivirakenteet  
 Muinaisjäännösalatyyppi: ei määritelty  
 Laji: kiinteä muinaisjäännös  
 Ajoitus: ajoittamaton  
 Lukumäärä: n. 57  
 Rauhoitusluokkaehdotus: 2  
 Tila:  
 Peruskartta: 1333 01 RUTO  
 P: 6993226 I: 3238427 Z: 23–25  
 Koordinaattiselite: GPS-keskikoordinaatti  
 Lähin osoite: Leinentie 220

## ARKISTOTIEDOT

Lähteet: -  
 Löydöt: -  
 Tutkimukset: 1996, Esko Luoma, ilmoitus

## INVENTOINTI 2009

Tarkastusaika: 27.7.2009 Satu Koivisto ja Sirkka-Liisa Seppälä  
 Löydöt: -  
 Kartat: Ote peruskartasta s. 250  
 Digikuvat: DG990:1

## KUNNAN

Leinen tilalta n. 400–800 m lounaaseen ja etelään on varhaisempien arkistotietojen perusteella kolme röykkiöryhmää. Röykkiöt ovat pääosin pieniä, matalia ja suuri osa sijoittuu nykyisille tilarajoille. Itäisessä ryhmässä on yht. 23, lounaisessa 11 ja kaakkoisessa 20 röykkiötä.

Inventoinnissa 2009 alueella dokumentoitiin neljä latomusta ja niistä saatiin yleiskäsitys. Röykkiöt tai latomukset ovat halkaisijaltaan 1–3 m ja korkeudeltaan 20–30 cm. Suuri osa sijaitsee nykyisillä tilarajoilla. Useat olivat suuren maakiven viereen ladottuja. Röykkiöiden läheisyydessä oli myös merkkejä raivauksesta.

## YMPÄRISTÖ

Kohde sijaitsee Laihian ja Mustasaaren rajalla, Tyllijoen lounaispuolella, Tyllijoen metsäautotieltä pohjoiseen pistävän tieuran päässä. Paikalla olevalla kivikkoisella metsämaalla on muutamia mäenkumpareita, joiden välillä on ojitettuja suoalueita. Alueen metsäpalstoilla kasvaa ei vaiheissa olevaa, havupuuvältaista istutusmetsää. Aluskasvillisuutena on sammalta ja varpukasveja. Alue on erityisen hyvää mustikkamaastoa.

## ARVIO

Lukuisia röykkiöitä rajalinjoilla ja niiden läheisyydessä. Liittynevät alueen historiallisen ajan maankäyttöön.



Kuva 33. Leine. Röykkiö. Etelästä. DG990:1. Sirkka-Liisa Seppälä.



**155 - VAHVASALO 1 – 399010155**

## PERUSTIEDOT

Muinaisjäännöstyyppi: muinaisjäännösryhmät  
 Muinaisjäännösalatyyppi: ei määritelty  
 Laji: kiinteä muinaisjäännös  
 Ajoitus: historiallinen  
 Lukumäärä: n. 36  
 Rauhoitusluokkaehdotus: 2  
 Tila:  
 Peruskartta: 1244 03 POOLA  
 P: 6988720 I: 3238795 Z: 25–29  
 Koordinaattiselite: GPS-keskikoordinaatti  
 Lähin osoite: Vahvasalontie

## ARKISTOTIEDOT

Lähteet: -  
 Löydöt: -  
 Tutkimukset: 1996, Esko Luoma, kartoitus

## INVENTOINTI 2009

Tarkastusaika: 30.7.2009 Satu Koivisto ja Sirkka-Liisa Seppälä  
 Löydöt: -  
 Kartat: Ote peruskartasta s. 155  
 Digikuvat: -

## KUVAUS

Aikaisempien arkistotietojen perusteella alueella on ainakin 36 ja ne ovat pääasiassa matalia, pieniä ja pie-  
 nehköjä. Inventoinnissa 2009 alueella havaittiin kaksi röykkiötä, luontaisia kiveyksiä, raivattuja kivikasoja  
 sekä tervahauta. Rakenteet liittynevät historiallisen ajan toimintaan. Kohteelle johti myös vanha, raivattu  
 tieura, mahdollisesti tervahautaan liittyen. Tiedot dokumentoiduista rakenteista on liitetty rekisterin erillis-  
 kohteet-välilehdelle.

## YMPÄRISTÖ

Kohde sijaitsee Tyllijoentien itäpuolella, Vahvasalontien päässä, tien päästä n. 65 m itään. Paikalla on ete-  
 lään, kohti Isokorpea laskeutuva metsäinen rinne. Rinne on hyvin kivinen, paikoin lohkarainen. Paikalla  
 kasvaa tiheää, havupuuvältaista metsää. Aluskasvillisuutena on sammal ja varvut.

## ARVIO

Suhteellisen hyvin säilynyt tervahauta ja todennäköisesti siihen liittyvää kivien raivausta.

## ALAKOhteet:

**11269 - Röykkiö 1**

Ajoitus: ajoittamaton  
 Tyyppi: kivirakenteet alatyyppi: röykkiöt  
 Ison kiven juurella, halk. n. 5 m, kork. n. 50 cm.

**11270 - Röykkiö 2**

Ajoitus: ajoittamaton  
 Tyyppi: kivirakenteet alatyyppi: röykkiöt  
 Epämääräinen, kivisessä rinteessä, halk. ei määrit.

**11271 - Tervahauta**

Ajoitus: historiallinen

Tyyppi: työ- ja valmistuspaikat alatyypit: tervahaudat

Halk. 12–15 m, syv. n. 230 cm, ränni kaakkoisreunalla, pit. n. 6 m, lev. n. 1 m.

**11272 - Raivattuja kiviä 1**

Ajoitus: historiallinen

Tyyppi: kivrakenteet alatyypit: ei määritelty

Vanhan tieuran reunalla, halk. n. 4 m, kork. 50–60 cm.

**11273 - Raivattuja kiviä 2**

Ajoitus: historiallinen

Tyyppi: kivrakenteet alatyypit: ei määritelty

Tilarajan tuntumassa, kivisessä rinteessä, halk. 4–5 m, kork. 20–30 cm.

**172 - TEERIVUORI 4 - 399010172**

## PERUSTIEDOT

Muinaisjäännöstyyppi: kivirakenteet  
 Muinaisjäännösalatyyppi: ei määritelty  
 Laji: kiinteä muinaisjäännös  
 Ajoitus: ajoittamaton  
 Lukumäärä: 2  
 Rauhoitusluokkaehdotus: 2  
 Tila:  
 Peruskartta: 1244 06 KYLÄNPÄÄ  
 P: 6981053 I: 3248740 Z: 52-55  
 Koordinaattiselite: GPS-keskikoordinaatti  
 Lähin osoite: Teerivuorentie

## ARKISTOTIEDOT

Lähteet: -  
 Löydöt: -  
 Tutkimukset: 1996, Esko Luoma, ilmoitus

## INVENTOINTI 2009

Tarkastusaika: 13.7.2009 Satu Koivisto, Sirkka-Liisa Seppälä, Esko Luoma ja Peter Holmblad  
 Löydöt: -  
 Kartat: Ote peruskartasta s. 233  
 Digikuvat: -

## KUNNAN

Paikalla olevan kalliopaljastuman itäpuolella on kaksi rökkiötä, joista yksi on metsässä loivassa rinteessä ja toinen tasaisella maapohjalla. Rökkiöt sijaitsevat melko lähellä nykyistä tilarajaa. Tiedot rakenteista on liitetty rekisterin erilliskohteet-välilehdelle.

## YMPÄRISTÖ

Kohde sijaitsee Teerivuorentien itäpuolella, tiestä n. 250 m itäkoilliseen, kallioalueella. Paikalla olevilla metsäpalstoilla kasvaa harvahkoa, havupuuvältaista metsää. Metsäinen rinne laskee loivasti itään.

## ARVIO

Hieman muita Teerivuoren rökkiöitä alempana sijaitseva kohde. Alueella oli havaittavissa myös muita kivi- en raivaamiseen viittaavia merkkejä, mm. vanhan tieuran reunalla olevaa kiveystä. Mahdollisesti rökkiöt liittyvät historiallisen ajan toimintaan alueella.

## ALAKOhteet:

**11084 - Rökkiö 1**

Ajoitus: ajoittamaton  
 Tyyppi: kivirakenteet alatyyppi: rökkiöt  
 Laajuus n. 8x4 m, kork. n. 50 cm.

**11085 - Rökkiö 2**

Ajoitus: ajoittamaton  
 Tyyppi: kivirakenteet alatyyppi: rökkiöt  
 Laajuus n. 9x3 m, kork. 40-50 cm.

## 178 - HAKOMÄENNEVA 1 - 399010178

### PERUSTIEDOT

Muinaisjäännöstyyppi: kivirakenteet  
 Muinaisjäännösalatyyppi: rökkiöt  
 Laji: kiinteä muinaisjäännös  
 Ajoitus: ajoittamaton  
 Lukumäärä: 1  
 Rauhoitusluokkaehdotus: 1  
 Tila:  
 Peruskartta: 1244 09 KASINKYLÄ  
 P: 6979155 I: 3255567 Z: 65  
 Koordinaattiselite: GPS-keskikoordinaatti  
 Lähin osoite: Jokikylän metsätie

### ARKISTOTIEDOT

Lähteet: -  
 Löydöt: -  
 Tutkimukset: 1996, Esko Luoma, ilmoitus

### INVENTOINTI 2009

Tarkastusaika: 30.6.2009 Satu Koivisto ja Esa Hertell, 30.7.2009 SK ja Sirkka-Liisa Seppälä  
 Löydöt: -  
 Kartat: Ote peruskartasta s. 253  
 Digikuvat: DG962:1–3

### KUVAUS

Paikalla olevan muinaissaaren eteläreunalla on suuri rökkiö, joka on halkaisijaltaan 8–9 m ja korkeudeltaan n. 1,5 m. Monumentaalinen rökkiö on muodoltaan kranssimainen ja sen keskellä on syvä kuoppa. Rökkiön eteläpuolella on tasanne, joka vaikuttaa raivatun kivettömäksi. Rökkiön ympäristöön kaivettiin useita koepistoja, mutta niistä ei saatu asuinpaikkaan viittaavia havaintoja. Saaren pohjoisreunalta löytyi matala latomus (Hakomäeneva 2), joka sijaitsee kalliopinnalla. Aluetta tarkasteltiin melko laajasti ja saaren eri osiin kaivettiin useita koepistoja. Saaren itäreunalla havaittiin muuten karkean maalajin muuttuvan hiekkaisemmaksi, mutta sieltäkään ei saatu asuinpaikkahavaintoja.



Kuva 34. Hakomäenneva 1. Panorama rökkiöstä. Etelästä. DG962:2. Sirkka-Liisa Seppälä.

### YMPÄRISTÖ

Kohde sijaitsee Sutikanharjun hiekanottoalueen pohjoispuolella, Jokikylän metsätien varressa, tieltä etelään johtavan metsäautotien päässä. Paikalla on soiden ympäröimä kivikkoine harjanne, joka on kivilaudella muodostanut saaren 65 m mpy korkeuskäyrän tuntumassa.

**ARVIO**

Mielenkiintoinen kohde ja todella hieno röykkiö, joka saattaa ajoittua kivikauden lopulle tai pronssikauden alkuun. Läheisyydessä on melko todennäköisesti myös asuinpaikka, vaikka sitä ei inventoinnissa 2009 kyetty löytämään.

## 179 - MÖLLINKORVENNEVA - 399010179

### PERUSTIEDOT

Muinaisjäännöstyyppi: kivirakenteet  
 Muinaisjäännösalatyyppi: rökkiöt  
 Laji: kiinteä muinaisjäännös  
 Ajoitus: ajoittamaton  
 Lukumäärä: 1  
 Rauhoitusluokkaehdotus: 2  
 Tila:  
 Peruskartta: 1244 09 KASINKYLÄ  
 P: 6978738 I: 3256700 Z: 62-64  
 Koordinaattiselite: GPS-keskikoordinaatti  
 Lähin osoite: Jokikylän metsätie

### ARKISTOTIEDOT

Lähteet: -  
 Löydöt: -  
 Tutkimukset: 1996, Esko Luoma, ilmoitus

### INVENTOINTI 2009

Tarkastusaika: 22.10.2009 Satu Koivisto ja Sirkka-Liisa Seppälä  
 Löydöt: -  
 Kartat: Ote peruskartasta s. 253  
 Digikuvat: DG995:1

### KUVAUS

Harjanteen keskiosassa on rökkiö, joka on halkaisijaltaan 7–8 m ja korkeudeltaan 40–50 cm. Rökkiön pinta on äestetty monin paikoin rikki ja sen keskiosa on melko perusteellisesti kaiveltu.

### YMPÄRISTÖ

Kohde sijaitsee Tampereentien lounaispuolella, Jokikylän metsätien pohjoispuolella, tieltä rajalinjaa pitkin kulkevaa uutta metsäautotietä n. 930 m pohjoiseen. Paikalla olevalla tuoreella hakkuaukealla on matala harjanne, jossa maaperä on hyvin kivistä. Alueella on tehty perusteellista maanmuokkausta, joten entisenkin kivinen maasto on muuttunut epätasaiseksi ja vaikeakulkuiseksi. Paikalla kasvaa muutamia säästöpuita, aluskasvillisuutena on horsmaa ja heinää.

### ARVIO

Rökkiö on pahoin tuhoutunut metsätöissä. Liittyy alueen historiallisen ajan maankäyttöön.



Kuva 35. Möllinkorvenneva. Panorama rökkiöstä. Etelästä. DG995:1. Satu Koivisto.

**180 - KRYYTIMAANKANGAS - 399010180**

## PERUSTIEDOT

Muinaisjäännöstyyppi: työ- ja valmistuspaikat  
 Muinaisjäännösalatyyppi: pyyntikuopat  
 Laji: kiinteä muinaisjäännös  
 Ajoitus: ajoittamaton  
 Lukumäärä: n. 12  
 Rauhoitusluokkaehdotus: 2  
 Tila:  
 Peruskartta: 1244 02 SARVIJOKI  
 P: 6976699 I: 3241517 Z: 72-87  
 Koordinaattiselite: GPS-keskikoordinaatti  
 Lähin osoite: Rajavuorentie

## ARKISTOTIEDOT

Lähteet: -  
 Löydöt: -  
 Tutkimukset: 1993, Mirja Miettinen, tarkastus

## INVENTOINTI 2009

Tarkastusaika: 6.7.2009 Satu Koivisto ja Sirkka-Liisa Seppälä  
 Löydöt: -  
 Kartat: Ote peruskartasta s. 239  
 Digikuvat: DG982:1-5

## KUNNAN

Paikalla olevan tielenkin eteläosassa, sen molemmin puolin, on aikaisempien arkistotietojen perusteella 12 pyyntikuoppaa. Inventoinnissa 2009 paikalla dokumentoitiin yhdeksän kuoppaa. Kohde oli jossain määrin otettu huomioon alueen metsänpohjanuudistuksessa, mutta erityisesti tien pohjoispuolen vanhemmalla taimikkoalueella kasvillisuus oli peittänyt kuopat lähes täydellisesti. On mahdollista, että osa kuopista on tuhoutunut äestyksessä. Tiedot rakenteista on liitetty rekisterin erilliskohteet-välilehdelle.

## YMPÄRISTÖ

Kohde sijaitsee Laihian eteläosassa, lähellä Jurvan rajaa, Rajavuoren lakialueen tuntumassa. Paikalla on luoteeseen, kohti Kaijannevaa laskeutuva, paikoin kallioinen, rinne, jonka alaosassa kulkee metsäautotielenkki. Rinne on perusteellisesti hakattu ja sen pohja on äestetty.

## ARVIO

Kohde on ollut joskus hienolla paikalla, mutta ympäristö on lähes täydellisesti muuttunut metsänuudistuksen vaikutuksesta. Soveltuisi hyvin käyntikohteeksi Rajavuoren retkeilyreittien yhteyteen, mikäli alue saataisiin jollain keinoin maisemoitua miellyttävämmäksi.

## ALAKOhteet:

**11025 - Pyyntikuoppa 1**

Ajoitus: ajoittamaton  
 Tyyppi: työ- ja valmistuspaikat alatyyppi: pyyntikuopat  
 Halk. n. 3 m, ei valleja, syv. n. 140 cm, pohjalla kuoppa, halk. 30-40 cm.

**11026 - Pyyntikuoppa 2**

Ajoitus: ajoittamaton

Tyyppi: työ- ja valmistuspaikat

alatyypit: pyyntikuopat

Halk. 2–3 m, syv. n. 120 cm, pohjalla kuoppa.

**11027 - Pyyntikuoppa 3**

Ajoitus: ajoittamaton

Tyyppi: työ- ja valmistuspaikat

alatyypit: pyyntikuopat

Pusikossa, halk. n. 3 m, syv.n. 140 cm.



Kuva 36. Kryytimaankangas. Pyyntikuoppia tien vierellä. Kaakosta. DG982:4. Sirkka-Liisa Seppälä.



Kuva 37. Kryytimaankangas. Metsänkäsitteilyn jälkiä. DG982:1. Sirkka-Liisa Seppälä.



**11028 - Pyyntikuoppa 4**

Ajoitus: ajoittamaton  
 Tyyppi: työ- ja valmistuspaikat alatyypit: pyyntikuopat  
 Halk. 2–3 m, syv. 40–50 cm, reuna äestetty rikki.

**11029 - Kuoppa 1**

Ajoitus: ajoittamaton  
 Tyyppi: maarakenteet alatyypit: kuopat  
 Halk. 1,5–2 m, syv. 30–40 cm, uusia kiviä ladottu reunoille ja pohjalle, tien reunassa.

**11030 - Kuoppa 2**

Ajoitus: ajoittamaton  
 Tyyppi: maarakenteet alatyypit: kuopat  
 Jätetty äestämättä, halk. n. 1,5 m, syv. 30–40 cm, paksu sammal.

**11031 - Kuoppa 3**

Ajoitus: ajoittamaton  
 Tyyppi: maarakenteet alatyypit: kuopat  
 Halk. 1,5–2 m, syv. 30–40 cm.

**11032 - Kuoppa 4**

Ajoitus: ajoittamaton  
 Tyyppi: maarakenteet alatyypit: kuopat  
 Mahd. luontainen, halk. 1,5–2 m, syv. n. 30 cm.

**11033 - Kuoppa 5**

Ajoitus: ajoittamaton  
 Tyyppi: maarakenteet alatyypit: kuopat  
 Epämääräinen, laajuus n. 2x1 m, syv. 30–40 cm, luontainen?



Kuva 38. Kryytimaankangas. Pyyntikuoppa. Lounaasta. DG982:2. Satu Koivisto.

## 181 - AHDASKALLIO/PORRASKORVENRÄMÄKKÄ - 399010181

### PERUSTIEDOT

Muinaisjäännöstyyppi:	muinaisjäännösryhmät		
Muinaisjäännösalatyyppi:	ei määritelty		
Laji:	kiinteä muinaisjäännös		
Ajoitus:	ajoittamaton		
Lukumäärä:	n. 10		
Rauhoitusluokkaehdotus:	2		
Tila:			
Peruskartta:	1244 02 SARVIJOKI		
P: 6976488	I: 3242842	Z:	87,5–90
Koordinaattiselite:	GPS-keskikoordinaatti		
Lähin osoite:	Rajavuorentie		

### ARKISTOTIEDOT

Lähteet:	-
Löydöt:	-
Tutkimukset:	1993, Esko Luoma, ilmoitus

### INVENTOINTI 2009

Tarkastusaika:	6.7.2009 Satu Koivisto ja Sirkka-Liisa Seppälä
Löydöt:	-
Kartat:	Ote peruskartasta s. 239
Digikuvat:	-

### KUVAUS

Aikaisempien arkistotietojen perusteella alueella ovat seuraavat rakenteet:

A) Rajavuoren itäpuolella, Ahdaskallion itärinteellä, Porraskorpi-nimiseen suonotkoon laskevassa rinteessä seitsemän kuoppaa rivissä, suon kapeimman kohdan vaiheilla.

B) Porraskorvenrämmäkkä, Rajavuoren itäpuolella, edellisistä kuopista n 300 m itäkoilliseen, melkein niitä vastapäätä suon itäpuolella on metsässä näkyvissä neljä kuoppaa.

Inventoinnissa 2009 Ahdaskallion puolella dokumentoitiin yhteensä neljä kuoppaa, joista yksi on tervahautta. Osa kuopista on loivapiirteisiä, jotkut huomattavan resentin näköisiä. Tiedot rakenteista on liitetty rekisterin erilliskohteet-välilehdelle. Suon itäpuolella olevalta harjanteelta (Porraskorvenrämmäkkä) ei yrityksistä huolimatta löytynyt yhtään kuoppaa. Mirja Miettisen tarkastaessa kohteen 1993 hän kertoo, että metsä äsken hakattu ja äestetty ja luultavaa on että kuoppia on alkujaan ollut enemmän. Alue on erittäin voimakkaasti äestetty ja on mahdollista, että kuopat ovat peittyneet tai kokonaan tuhoutuneet.

### YMPÄRISTÖ

Kohde sijaitsee Rajavuoren laen kaakkoispuolella, loivasti itään, kohti Porraskorvenrämmäkkän suoaluetta laskeutuvalla rinteellä. Paikalla kasvaa nuorta havupuuvältaista istutusmetsää. Pohjakaasvillisuutena ovat varpukasvit ja sammal.

### ARVIO

Jotkut kuopista voivat olla pyyntikuoppia.

## ALAKOHTTEET:

**11034 - Kuoppa 1**

Ajoitus: ajoittamaton

Tyyppi: maarakenteet alatyyppe: kuopat

Ei kovin vanhan näk., halk. 2,5–3 m, syv. 40–50 cm.

**11035 - Kuoppa 2**

Ajoitus: ajoittamaton

Tyyppi: maarakenteet alatyyppe: kuopat

Halk. n. 1,5 m + vallit n. 50 cm, syv. 50–60 cm, näyttää pyyntikuopalta.

**11036 - Kuoppa 3**

Ajoitus: ajoittamaton

Tyyppi: maarakenteet alatyyppe: kuopat

Äestetyllä alueella, halk. 3–4 m, syv. 20–30 cm.

**11037 - Tervahauta**

Ajoitus: historiallinen

Tyyppi: työ- ja valmistuspaikat alatyyppe: tervahaudat

Halk. n. 10 m, syv. n. 150 cm, ympärillä tuoreita kuoppia.

**182 - KUUSISAARI - 399010182**

## PERUSTIEDOT

Muinaisjäännöstyyppi: asuinpaikat  
 Muinaisjäännösalatyyppi: asumuspainanteet  
 Laji: kiinteä muinaisjäännös  
 Ajoitus: kivikautinen  
 Lukumäärä: n. 8  
 Rauhoitusluokkaehdotus: 1  
 Tila:  
 Peruskartta: 1244 05 LEVANEVA  
 P: 6978061 I: 3249336 Z: 70  
 Koordinaattiselite: GPS-keskikoordinaatti  
 Lähin osoite: Teerivuorentie

## ARKISTOTIEDOT

Lähteet: -  
 Löydöt: -  
 Tutkimukset: 1993, Esko Luoma, ilmoitus

## INVENTOINTI 2009

Tarkastusaika: 13.7.2009 Satu Koivisto ja Sirkka-Liisa Seppälä  
 Löydöt: -  
 Kartat: Ote peruskartasta s. 232  
 Digikuvat: DG987:1-3

## KUNNAN

Aikaisempien arkistotietojen perusteella paikalla on kuusi pyyntikuoppaa rivissä. Inventoinnissa 2009 havaittiin, että saarekkeen kaakkoisreunalla, suon läheisyydessä, on rivissä kuusi asumuspainannetta ja kaksi pienempää kuoppaa. Painanteet sijaitsevat melko kivisessä maastossa ja niiden valloissa on hyödynnetty luontaista kivikkoja. Jotkut painanteista ovat myös melko suurikokoisia ja syviä ja ne muistuttavat jossain määrin kohteen Kallionmaa 2 painanteita. Osa asuinpaikasta lienee tuhoutunut metsänuudistuksessa. Tiedot rakenteista on liitetty rekisterin erilliskohteet-välilehdelle.

## YMPÄRISTÖ

Kohde sijaitsee Teerivuorella, tieltä rajalinjaa pitkin n. 800 m itäkaakkoon. Paikalla on kapea, metsäinen saareke, jolla kasvaa havupuuvältaista, suhteellisen kookasta kasvatusmetsää. Maasto on melko kivistä, aluskasvillisuutena on sammalta, heinää, kanervaa ja puolukkaa. Harjanteen kaakkoon laskeutuvan rinteiden alapuolella on ojitettu suoalue.

## ARVIO

Hieno kivikautinen asumuspainannekohde, joka on ympäröivän soistuvan maaston johdosta melko vaikeasti saavutettavissa. Korkeutensa perusteella ajoittuneen varhaiskampakeraamisen aikaan.



Kuva 39. Kuusisaari. Painanne. Idästä. DG987:2. Sirkka-Liisa Seppälä.

#### ALAKOHTTEET:

##### **11072 - Painanne 1**

Ajoitus: kivikautinen  
 Tyyppi: asuinpaikat alatyyppe: asumuspainanteet  
 Etelälounais-pohjoiskoillisuunt., laajuus n. 6x5 m, syv. 40–50 cm.

##### **11073 - Painanne 2**

Ajoitus: kivikautinen  
 Tyyppi: asuinpaikat alatyyppe: asumuspainanteet  
 Itäkaakko-länsiluodesuunt., laajuus n. 8x6 m, syv. 80–90 cm, valleissa luontaista kivikkoa.

##### **11074 - Painanne 3**

Ajoitus: kivikautinen  
 Tyyppi: asuinpaikat alatyyppe: asumuspainanteet  
 Laajuus n. 5x4 m, syv. 40–50 cm.

##### **11075 - Painanne 4**

Ajoitus: kivikautinen  
 Tyyppi: asuinpaikat alatyyppe: asumuspainanteet  
 Itäkaakko-länsilounassuunt., laajuus n. 5x6 m, syv. 60–70 cm, koillisosan valli hyvin korkea.

##### **11076 - Painanne 5**

Ajoitus: kivikautinen  
 Tyyppi: asuinpaikat alatyyppe: asumuspainanteet  
 Länsilounais-itäkoillisuunt., laajuus n. 5x4 m, syv. 40–50 cm.

##### **11077 - Painanne 6**

Ajoitus: kivikautinen  
 Tyyppi: asuinpaikat alatyyppe: asumuspainanteet  
 Epämääräisempi, koillis-lounaissuunt., laajuus n. 6x5 m, syv. n. 50 cm.

**11078 - Kuoppa 1**

Ajoitus: kivekautinen

Tyyppi: maarakenteet alatyyppi: kuopat

Painanteiden alap., suon reunassa, halk. 1,5–2 m, syv. 30–40 cm.

**11079 - Kuoppa 2**

Ajoitus: kivekautinen

Tyyppi: maarakenteet alatyyppi: kuopat

Painanteiden alap., suon reunassa, halk. 1,5–2 m, syv. 30–40 cm.

**11080 - Kuoppa 3**

Ajoitus: kivekautinen

Tyyppi: maarakenteet alatyyppi: kuopat

Painanteiden alap., suon reunassa, halk. 1,5–2 m, syv. 30–40 cm.

**184 - KALLIONMAA 2 - 399010184**

## PERUSTIEDOT

Muinaisjäännöstyyppi: asuinpaikat  
 Muinaisjäännösalatyyppi: asumuspainanteet  
 Laji: kiinteä muinaisjäännös  
 Ajoitus: kivikautinen  
 Lukumäärä: n. 10  
 Rauhoitusluokkaehdotus: 1  
 Tila:  
 Peruskartta: 1244 05 LEVANEVA  
 P: 6977597 I: 3251425 Z: 77  
 Koordinaattiselite: GPS-keskikoordinaatti  
 Lähin osoite: Kaupinjuoksuntie

## ARKISTOTIEDOT

Lähteet: -  
 Löydöt: KM 30388:1–5  
 Tutkimukset: 1997, Mirja Miettinen, tarkastus

## INVENTOINTI 2009

Tarkastusaika: 9.6.2009 Satu Koivisto  
 Löydöt: KM 38117:1–2  
 Kartat: Ote peruskartasta s. 236  
 Digikuvat: DG974:1–3

## KUVAAUS

1990-luvulla paikalla olevalta äestetyltä alueelta on löytynyt hioin ja kvartsiaineistoa, joissa on esinekatkelmia. Mirja Miettinen oli tarkastuksen yhteydessä kiinnittänyt huomiota alueen reunalla oleviin painanteisiin, mutta piti mahdollisena, että ne ovat luonnonmuodostumia tai resenttejä. Inventoinnissa 2009 havaittiin, että muinaisen niemen kärjen länsireunalla, loivasti lounaaseen laskevalla rinteellä, on yhteensä kymmenen painannetta. Painanteet sijaitsevat 77,50 m mpy korkeuskäyrän tuntumassa. Kahteen painanteeseen ja niiden pohjoispuolella olevalle tasanteelle kaivettiin koepistoja, joista löytyi kvartsi-iskoksia, palaneita kiviä ja punertavaa likamaata. Alueen itäosan äestetyllä alueella saattaa olla lisää painanteita, jotka lienevät melko pahoin tuhoutuneet metsänuudistuksessa. Läheisyydestä löytyi resentti hiekkakuoppa ja muutamassa painanteessa oli merkkejä myöhemmästä hiekanotosta. Kaupinjuoksuntieltä paikalle johtavalla polulla oli runsaasti kvartsi-iskoksia ja -ydin, joita ei otettu talteen. Tiedot rakenteista on liitetty rekisterin erilliskohteet-välilehdelle.

## YMPÄRISTÖ

Kohde sijaitsee Levanevan luonnonsuojelualueen pohjoispuolella olevalla ylänköalueella, Kaupinjuoksuntien eteläpuolella, josta paikalle johtaa polku. Alueella on Kallionmaa-niminen tasainen kangasalue, joka on kivikaudella ollut n. 0,65 x 1,4 km laaja, pohjoiseen pistävä niemi. Alueella kasvaa eri vaiheissa olevaa, havupuuvältaista istutusmetsää, aluskasvillisuutena on sammalta ja varpukasveja. Alueen itäosa on pahoin äestyksessä vaurioitunut.

## ARVIO

Hieno asumuspainannekohde joka sijaitsee melko korkealla. Saattaa ajoittua varhaiskampakeraamiseen aikaan.

## ALAKOHTTEET:

**10862 - Löytöpaikka**

Ajoitus: kivekautinen

Tyyppi: irtolöytöpaikat alatyypit: ei määritelty

Esko Luoma löytänyt äestysvaosta 1990-luvulla hioimen katkelman.



Kuva 40. Kallionmaa 2. Painanne 1. Idästä. DG974:1. Satu Koivisto.

**10863 - Asumuspainanne 1**

Ajoitus: kivekautinen

Tyyppi: asuinpaikat alatyypit: asumuspainanteet

Pohjois-eteläsuuntainen painanne, laajuus n. 9x7 m, syv. 50–60 cm. Koepistossa selkeä likamaakerros.

**10864 - Asumuspainanne 2**

Ajoitus: kivekautinen

Tyyppi: asuinpaikat alatyypit: asumuspainanteet

Halk. n. 6 m, syv. 40–50 cm. Koepistossa muutamia palaneita kiviä.

**10865 - Asumuspainanne 3**

Ajoitus: kivekautinen

Tyyppi: asuinpaikat alatyypit: asumuspainanteet

Halkaisija n. 6 m, iso mänty keskellä, koepistossa hieman likamaata, ei löytöjä.

**10866 - Asumuspainanne 4**

Ajoitus: kivekautinen

Tyyppi: asuinpaikat alatyypit: asumuspainanteet

Pohjois-eteläsuuntainen painanne, laajuus 8x6 m, syv. 50–60 cm. Vanha ajoura kulkee päältä.

**10867 - Asumuspainanne 5**

Ajoitus: kivekautinen

Tyyppi: asuinpaikat alatyypit: asumuspainanteet

Halkaisija n. 6 m, hieman alempana muista, etelään laskeutuvan terassin alapuolella.



**10868 - Asumuspainanne 6**

Ajoitus: kivitautinen

Tyyppi: asuinpaikat alatyyppi: asumuspainanteet

Halkaisija n. 7 m, syv. 40–50 cm, polun läheisyydessä.

**10869 - Asumuspainanne 7**

Ajoitus: kivitautinen

Tyyppi: asuinpaikat alatyyppi: asumuspainanteet

Laajuus 7x6 m, äestetyllä alueella, epämääräisempi.

**10870 - Asumuspainanne 8**

Ajoitus: kivitautinen

Tyyppi: asuinpaikat alatyyppi: asumuspainanteet

Kivisessä maastossa, äestetyllä alueella, mahdollinen painanne.

**10871 - Asumuspainanne 9**

Ajoitus: kivitautinen

Tyyppi: asuinpaikat alatyyppi: asumuspainanteet

Kivisessä maastossa, äestetyllä alueella, mahdollinen painanne, halk. n. 5 m.

**10872 - Asumuspainanne 10**

Ajoitus: kivitautinen

Tyyppi: asuinpaikat alatyyppi: asumuspainanteet

Kivisessä maastossa, äestetyllä alueella, mahdollinen painanne, halk. n. 5 m.

**190 - TUORESSAARI 1 - 1000014407**

## PERUSTIEDOT

Muinaisjäännöstyyppi: asuinpaikat  
 Muinaisjäännösalatyyppi: asumuspainanteet  
 Laji: kiinteä muinaisjäännös  
 Ajoitus: kivikautinen  
 Lukumäärä: n. 18  
 Rauhoitusluokkaehdotus: 1  
 Tila:  
 Peruskartta: 1244 06 KYLÄNPÄÄ  
 P: 6980642 I: 3248375 Z: 58-62,5  
 Koordinaattiselite: GPS-keskikoordinaatti  
 Lähin osoite: Teerivuorentie

## ARKISTOTIEDOT

Lähteet: -  
 Löydöt: -  
 Tutkimukset: -

## INVENTOINTI 2009

Tarkastusaika: 9.7.2009 Satu Koivisto ja Sirkka-Liisa Seppälä  
 Löydöt: KM 38119:1-4  
 Kartat: Ote peruskartasta s. 233, kohdekartta s. 234  
 Digikuvat: DG1018:1-5

## KUNTAUS

Terassin eteläreunalla on muodoltaan soikeita tai suorakulmaisia painanteita kahdessa rivissä yhteensä 18 kappaletta. Suuri osa painanteista on sijoitettu tiiviiseen riviin. Yhden painanteen eteläpuolella olevasta tuulenaadosta löytyi runsaasti kvartsi-iskoksia. Toiseen painanteeseen tehdystä koepistosta löytyi sekoituneen pintakerroksen alapuolelta kvartsi-iskoksia ja -esineen katkelma sekä ehjä kulttuurikerros. Tiedot painanteista on liitetty rekisterin erilliskohteet -välilehdelle.

Kohteella järjestettiin muinaisjäännöskoulutusta Kyrönmaan metsäalan ammattilaisille syksyllä 2009 ja siellä tehtiin maalaserkeilauskokeilu saman vuoden joulukuussa.

## YMPÄRISTÖ

Kohde sijaitsee Jurvantien kaakkoispuolella, Teerivuorentien risteyksestä n. 1,1 km eteläkaakkoon. Paikalla on Teerivuori-niminen kallioalue, jonka laki nousee n. 63 m mpy korkeuteen. Mäen eteläreuna on melko loivapiirteinen ja se laskee mäen eteläpuolella olevaan soistuvaan solaan. Mäen eteläreunalla on tasainen terassi n. 60 m mpy korkeudelle. Paikalla kasvaa nuorehkoa mäntymetsää, pohjakasvillisuutena on sammalta, heinää, horsmaa, kanervaa ja puolukkaa. Metsänuudistus on tehty paikalla kevyesti.

## ARVIO

Hieno kivikautinen asumuspainannekohde, joka liittyy solan eteläpuolella sijaitsevan kohteen (Tuoreessaari 2) kanssa samaan kokonaisuuteen. Korkeutensa perusteella ajoittuu tyypillisen kampakeramiikan aikaan. Soveltuisi erinomaisesti opastetuksi käyntikohteeksi, koska painanteet ovat selviä ja sijaitsevat retkeilyyn soveltuvassa maastossa.



Kuva 41. Tuossaari 1. Asumuspainanne. Idästä. DG1018:3. Satu Koivisto.

ALAKOHTTEET:

**11008 - Painanne 14**

Ajoitus: kivistä

Tyyppi: asuinpaikat

alatyypit: asumuspainanteet

**11009 - Painanne 15**

Ajoitus: kivistä

Tyyppi: asuinpaikat

alatyypit: ei määritelty

**11010 - Painanne 16**

Ajoitus: kivistä

Tyyppi: asuinpaikat

alatyypit: asumuspainanteet

**11011 - Painanne 17**

Ajoitus: kivistä

Tyyppi: asuinpaikat

alatyypit: asumuspainanteet

**11012 - Painanne 18**

Ajoitus: kivistä

Tyyppi: asuinpaikat

alatyypit: asumuspainanteet

**11013 - Kuoppa 1**

Ajoitus: kivistä

Tyyppi: maarakenteet

alatyypit: kuopat

**11014 - Kuoppa 2**

Ajoitus: kivistä

Tyyppi: maarakenteet

alatyypit: kuopat

**11015 - Kuoppa 3**

Ajoitus: kivistä

Tyyppi: maarakenteet

alatyypit: kuopat



Kuva 42. Tuossaari 1. Asuinpaikkatasannetta kairataan, kuvassa Peter Holmblad ja Satu Koivisto sekä Esko Luoma. Itäkoillisesta. DG1018:1. Sirkka-Liisa Sepäjä

#### 11016 - Kuoppa 4

Ajoitus: kivistä  
 Tyyppi: maarakenteet alatyyppi: ei määritelty  
 Lounais-koillisuunt., iso kivi kaakkoisreunalla, laajuus n. 5x4 m, syv. 40–50 cm.

#### 11017 - Kuoppa 5

Ajoitus: kivistä  
 Tyyppi: maarakenteet alatyyppi: kuopat

#### 11018 - Kuoppa 6

Ajoitus: kivistä  
 Tyyppi: maarakenteet alatyyppi: kuopat

#### 11019 - Kuoppa 7

Ajoitus: kivistä  
 Tyyppi: maarakenteet alatyyppi: kuopat

#### 11020 - Kuoppa 8

Ajoitus: kivistä  
 Tyyppi: maarakenteet alatyyppi: kuopat

#### 11021 - Kuoppa 9

Ajoitus: kivistä  
 Tyyppi: maarakenteet alatyyppi: kuopat

#### 11022 - Kuoppa 10

Ajoitus: kivistä  
 Tyyppi: maarakenteet alatyyppi: kuopat

**10387 - Painanne 1**

Ajoitus: kivitautinen  
 Tyyppi: asuinpaikat alatyyppi: asumuspainanteet  
 Pohjois-eteläsuunt., laajuus n. 5x4 m, syv. 60–70 cm.

**10388 - Painanne 2**

Ajoitus: kivitautinen  
 Tyyppi: asuinpaikat alatyyppi: asumuspainanteet  
 Pohjois-eteläsuunt., iso kivi eteläreunalla, laajuus n. 5x5 m, syv. 40–50 cm.

**10389 - Painanne 3**

Ajoitus: kivitautinen  
 Tyyppi: asuinpaikat alatyyppi: asumuspainanteet

**10390 - Painanne 4**

Ajoitus: kivitautinen  
 Tyyppi: asuinpaikat alatyyppi: asumuspainanteet

**10391 - Painanne 5**

Ajoitus: kivitautinen  
 Tyyppi: asuinpaikat alatyyppi: asumuspainanteet  
 Pohjois-eteläsuunt., laajuus n. 7x6 m, syv. 60–70 cm.

**10392 - Painanne 6**

Ajoitus: kivitautinen  
 Tyyppi: asuinpaikat alatyyppi: asumuspainanteet  
 Pohjois-eteläsuunt., tuulenskaato eteläreunalla, laajuus n. 6x6 m, syv. 70–80 cm.

**10393 - Painanne 7**

Ajoitus: kivitautinen  
 Tyyppi: asuinpaikat alatyyppi: asumuspainanteet  
 Pohjois-eteläsuunt., iso kivi pohjoisreunalla, jonka vieressä kasattuja kiviä, laajuus n. 6x5 m, syv. 40–50 cm.

**10394 - Painanne 8**

Ajoitus: kivitautinen  
 Tyyppi: asuinpaikat alatyyppi: asumuspainanteet  
 Halk. n. 4 m, syv. 30–40 cm, maasto muuttu kivisemmäksi.

**10395 - Painanne 9**

Ajoitus: kivitautinen  
 Tyyppi: asuinpaikat alatyyppi: asumuspainanteet  
 Kivisemmässä maastossa, epämääräisempi, laajuus n. 6x5 m, syv. 30–40 cm.

**10396 - Painanne 10**

Ajoitus: kivitautinen  
 Tyyppi: asuinpaikat alatyyppi: asumuspainanteet  
 Luode-kaakkosuunt., laajuus n. 10x5 m, syv. 60–70 cm, suorakulmainen muoto.

**10397 - Painanne 11**

Ajoitus: kivitautinen  
 Tyyppi: asuinpaikat alatyyppi: asumuspainanteet  
 Laajuus n. 5x6 m, syv. 50–60 cm.

**10398 - Painanne 12**

Ajoitus: kivekautinen

Tyyppi: asuinpaikat alatyyppi: asumuspainanteet

Pohjois-eteläsuunt., laajuus n. 6x5 m, syv. 30–40 cm, suorakulmainen muoto.

**10399 - Painanne 13**

Ajoitus: kivekautinen

Tyyppi: asuinpaikat alatyyppi: asumuspainanteet

Pohjois-eteläsuunt., pohjoisreuna epäselvä, laajuus n. 5x6 m, syv. 30–40 cm.

**191 - TUORESSAARI 2 - 1000014408**

## PERUSTIEDOT

Muinaisjäännöstyyppi: asuinpaikat  
 Muinaisjäännösalatyyppi: asumuspainanteet  
 Laji: kiinteä muinaisjäännös  
 Ajoitus: kivikautinen  
 Lukumäärä: 4  
 Rauhoitusluokkaehdotus: 1  
 Tila:  
 Peruskartta: 1244 06 KYLÄNPÄÄ  
 P: 6980540 I: 3248320 Z: 60–62,5  
 Koordinaattiselite: GPS-keskikoordinaatti  
 Lähin osoite: Teerivuorentie

## ARKISTOTIEDOT

Lähteet: -  
 Löydöt: -  
 Tutkimukset: -

## INVENTOINTI 2009

Tarkastusaika: 9.7.2009 Satu Koivisto ja Sirkka-Liisa Seppälä  
 Löydöt: KM 38120:1–2  
 Kartat: Ote peruskartasta s. 233, kohdekartta s. 234  
 Digikuvat: DG1019:1–2

## KUNNAN

Paikalla olevien kahden kallion välissä on luode-kaakkosuuntainen hietamuodostuma, jossa on kaksi soikeaa painannetta sekä pienempi kuoppa. Ryhmän kaakkoisimmasta painanteesta n. 50 m kaakkoon on vielä yksittäinen painanne. Yhteen painanteista kaivetusta koepistosta löytyi kvartsi-iskoksia ja -esineen katkelma. Maaperä painanteen alueella on tumman punaisenruskeaksi värjäytynyt. Tiedot rakenteista on liitetty rekisterin erilliskohteet -välilehdelle.

Kohteella järjestettiin muinaisjäännöskoulutusta Kyrönmaan metsäalan ammattilaisille syksyllä 2009 ja siellä tehtiin maalaserkeilauskokeilu saman vuoden joulukuussa.

## YMPÄRISTÖ

Kohde sijaitsee Teerivuorella, Jurvantieltä kaakkoon, Teerivuorentien risteyksestä n. 1,2 km eteläkaakkoon. Paikalla on Teerivuoren laajahko kallioalue, jonka korkeammalle nousevien lakialueiden välissä on solamaisia syvänteitä. Teerivuoren eteläreunalta laskeutuu soistuva sola, jonka toisella puolen olevan kallioisen mäen yläosassa on hiekkaisempi alue n. 60 m mpy korkeudella. Paikalla kasvaa harvaa havupuuvältaista metsää, pohjakasvillisuutena on puolukkaa, sammalta, variksenmarjaa ja kanervaa.

## ARVIO

Hieno kivikautinen asumuspainannekohde, joka liittyy solan pohjoispuolella sijaitsevan kohteen (Tuoressaari 1) kanssa samaan kokonaisuuteen. Korkeutensa perusteella ajoittuu tyypillisen kampakeramiikan aikaan. Soveltuisi erinomaisesti opastetuksi käyntikohteeksi, koska painanteet ovat selviä ja sijaitsevat retkeilyyn soveltuvassa maastossa.



Kuva 43. Tuossaari 2. Asumuspainanne 1. Lännestä. DG1019:2. Sirkka-Liisa Seppälä.

ALAKOHTTEET:

**10400 - Painanne 1**

Ajoitus: kivikautinen

Tyyppi: asuinpaikat alatyyppe: asumuspainanteet

Koillis-lounaissuunt., laajuus n. 6x5 m, syv. 60–70 cm, koepistosta kvartsia ja likamaata.

**10401 - Painanne 2**

Ajoitus: kivikautinen

Tyyppi: asuinpaikat alatyyppe: asumuspainanteet

Luode-kaakkosuunt., laajuus n. 6x5 m, syv. 50–60 cm.

**10402 - Kuoppa**

Ajoitus: ajoittamaton

Tyyppi: maarakenteet alatyyppe: kuopat

Laajuus n. 3x2 m, syv. 40–50 cm, laho kanto reunalla, tuulenkaato?

**10403 - Painanne 3**

Ajoitus: kivikautinen

Tyyppi: asuinpaikat alatyyppe: asumuspainanteet

Laajuus n. 4x5 m, syv. 30–40 cm.



## 192 - MÖLLINKORVENSAUNA - 1000014452

### PERUSTIEDOT

Muinaisjäännöstyyppi: kivirakenteet  
 Muinaisjäännösalatyyppi: uunit  
 Laji: kiinteä muinaisjäännös  
 Ajoitus: historiallinen  
 Lukumäärä: 1  
 Rauhoitusluokkaehdotus: 2  
 Tila:  
 Peruskartta: 1244 09 KASINKYLÄ  
 P: 6979325 I: 3256888 Z: 55–57,5  
 Koordinaattiselite: GPS-keskikoordinaatti  
 Lähin osoite: Jokikylän metsätie

### ARKISTOTIEDOT

Lähteet: -  
 Löydöt: -  
 Tutkimukset: 1983, Esko Luoma, tarkastus  
 1899, J. R. Aspelin, tarkastus

### INVENTOINTI 2009

Tarkastusaika: 22.10.2009 Satu Koivisto ja Sirkka-Liisa Seppälä  
 Löydöt: -  
 Kartat: Ote peruskartasta s. 192  
 Digikuvat: DG996:1–3

### KUVAUS

Möllinkorpi-nimisen suoalueen koillisreunalla on kapea harjanne, jonka kaakkoisreunalla on pieni kivirakenne, vanhempien arkistotietojen perusteella ilmeisesti läheiseen, jo tuhoutuneeseen miiluhautaan, liittyvän rakennuksen kiuas. Pieni röykkiö on halkaisijaltaan n. 2,5 m ja korkeudeltaan 100–110 cm. Sinnikkäistä etsinnöistä huolimatta raaskiolta ei löytynyt enää miiluhaudaksi soveltuvaa painannetta tai toimintaan liittyviä jäännöksiä. Raaskion koillisreunalla, kiukaan jäännöksestä n. 50 m koilliseen, on tasalakinen, hiekkainen harjanne, joka kuitenkin lienee luonnonmuodostuma.



Kuva 44. Möllinkorvensauna. Panorama. Eteläkaakosta. DG996:1. Satu Koivisto.

## YMPÄRISTÖ

Kohde sijaitsee Tampereentien lounaispuolella, Jokikylän metsätien pohjoispuolella, tieltä rajalinjaa pitkin tehtyä tuoretta metsäautotietä n. 950 m pohjoiskoilliseen. Paikalla on laaja, tuore hakkuuaukea, johon on jätetty muutamia säästöpuita. Alue on muokattu voimallisesti. Maaperä alueella on moreenia ja paikalla kasvaa horsmaa ja heinää.



Kuva 45. Möllinkorvensauna. Röykkiö. Lännestä. Kuvassa Sirkka-Liisa Seppälä. DG996:3. Satu Koivisto.

## ARVIO

Lähes perusteellisesti tuhoutunut kohde, jossa itse J.R. Aspelinin on käynyt tarkastusmatkalla.

## 193 - KALLIONMAA 3 - 1000014792

### PERUSTIEDOT

Muinaisjäännöstyyppi: asuinpaikat  
 Muinaisjäännösalatyyppi: asumuspainanteet  
 Laji: kiinteä muinaisjäännös  
 Ajoitus: kivikautinen  
 Lukumäärä: 1  
 Rauhoitusluokkaehdotus: 2  
 Tila:  
 Peruskartta: 1244 05 LEVANEVA  
 P: 6977573 I: 3251829 Z: 77-78  
 Koordinaattiselite: GPS-keskikoordinaatti  
 Lähin osoite: Kaupinjuoksuntie

### ARKISTOTIEDOT

Lähteet: -  
 Löydöt: -  
 Tutkimukset: -

### INVENTOINTI 2009

Tarkastusaika: 9.6.2009 Satu Koivisto  
 Löydöt: -  
 Kartat: Ote peruskartasta s. 236  
 Digikuvat: DG975:1

### KUVAUS

Paikalla olevan tasalakisen harjanteen eteläreunalla on yksittäinen painanne, joka on pohjois-eteläsuuntainen, kooltaan n. 6x5 m ja syvyydeltään n. 30 cm. Saarekkeen eteläreuna laskee suohon.



Kuva 46. Kallionmaa 3. Painanne. Idästä. DG975:1. Satu Koivisto.

### YMPÄRISTÖ

Kohde sijaitsee Levanevan luonnonsuojelun alueen koillispuolella, Kallionmaan ylänköalueella, Kaupinjuoksuntien eteläpuolella. Paikalla on tasainen kangas, joka laskee loivasti etelään kohti soistumaa. Alue on kivikaudella muodostanut pohjoiseen pistävän niemen, jonka kärjen molemmilta reunoilta löytyi inventoin-

nissa 2009 asumuspainanteita. Paikalla kasvaa harvahkoa, havupuultaista istutusmetsää, aluskasvillisuutena on varpuja ja sammalta.

#### ARVIO

Selkeä asumuspainanne suon reunalla. Liittyy läheiseen Kallionmaa 2 -kohteeseen.

**194 - SOUKANNEVANKALLIOT 2 - 1000014794**

## PERUSTIEDOT

Muinaisjäännöstyyppi: kivirakenteet  
 Muinaisjäännösalatyyppi: ei määritelty  
 Laji: kiinteä muinaisjäännös  
 Ajoitus: ajoittamaton  
 Lukumäärä: n. 5  
 Rauhoitusluokkaehdotus: 1  
 Tila:  
 Peruskartta: 1244 03 POOLA  
 P: 6987217 I: 3243062 Z: 30–35  
 Koordinaattiselite: GPS-keskikoordinaatti  
 Lähin osoite: Poolantie

## ARKISTOTIEDOT

Lähteet: -  
 Löydöt: -  
 Tutkimukset: 1996 Mirja Miettinen ja Esko Luoma

## INVENTOINTI 2009

Tarkastusaika: 12.6.2009 Satu Koivisto ja Sirkka-Liisa Seppälä  
 Löydöt: -  
 Kartat: Ote peruskartasta s. 231  
 Digikuvat: DG1012:1

## KUIVAUS

Paikalla on paikoin jyrkästi etelään, kohti Soukannevaa laskeva rinne, jonka eri osissa on röykkiöitä. Inventoinnissa 2009 niitä havaittiin vain neljä kappaletta. Loivemmillä alueilla olevat tasanteet rinteessä voisivat olla otollisia asuinpaikan löytämiseksi. Rakenteet on liitetty rekisterin erilliskohteet-välilehdelle.

## YMPÄRISTÖ

Kohde sijaitsee Nikkariin johtavan Poolantien pohjoispuolella, Soukannevan pronssikaudella kapean salmen muodostaneen suoalueen pohjoisrannalla. Paikalla on kalliopaljastumia ja siellä kasvaa harvahkoa, havupuuvältaista metsää. Paikalta on hyvä näkyvyys Soukannevalle ja sen vastakkaiselle puolelle kohteelle Soukannevankalliot 1.

## ARVIO

Alueella tulisi tehdä koekuopitusta mahdollisen asuinpaikan paikallistamiseksi. Hieno ja vaikuttava kokonaisuus suon vastarannan hautaröykkiöiden kanssa.

## ALAKOhteet:

**10881 - Latomus 1**

Ajoitus: ajoittamaton  
 Tyyppi: kivirakenteet alatyypit: latomukset  
 Halk. n. 4 m.

**10882 - Latomus 2**

Ajoitus: ajoittamaton  
 Tyyppi: kivirakenteet alatyypit: latomukset  
 Halk. 3–4 m.



Kuva 47. Soukannevankalliot 2. Röykkiö. Länsiluoteesta. DG1012:1. Satu Koivisto.

### 10883 - Röykkiö 1

Ajoitus: ajoittamaton  
 Tyyppi: kivirakenteet alatyyppeinä: röykkiöt  
 Hajotettu.

### 10884 - Röykkiö 2

Ajoitus: ajoittamaton  
 Tyyppi: kivirakenteet alatyyppeinä: röykkiöt  
 Halk. n. 6 m.

## 195 - KORVENMÄKI - 1000014828

### PERUSTIEDOT

Muinaisjäännöstyyppi: muinaisjäännösryhmät  
 Muinaisjäännösosalatyyppi: ei määritelty  
 Laji: kiinteä muinaisjäännös  
 Ajoitus: moniperiodinen  
 Lukumäärä: n. 50  
 Rauhoitusluokkaehdotus: 1  
 Tila:  
 Peruskartta: 1244 03 POOLA  
 P: 6987346 I: 3235746 Z: 27–32  
 Koordinaattiselite: GPS-keskikoordinaatti  
 Lähin osoite: Rutakalliontie

### ARKISTOTIEDOT

Lähteet: -  
 Löydöt: -  
 Tutkimukset: 1996 Mirja Miettinen, koekaivaus

### INVENTOINTI 2009

Tarkastusaika: 24.6.2009 Satu Koivisto ja Sirkka-Liisa Seppälä  
 Löydöt: -  
 Kartat: Ote peruskartasta s. 248  
 Digikuvat: DG980:1–4

### KUVAUS

Paikalla on varhaisempien arkistotietojen perusteella yhteensä 43 röykkiötä, joista kaksi on ns. punalaattalatomuksia sekä neljä melko suurta kuoppaa, jotka on tulkittu keittokuopiksi. Mirja Miettinen on tehnyt paikalla koekaivauksen vuonna 1996, mutta koekuopista ei saatu mitään havaintoja.

Inventoinnissa 2009 harjanteen laelta ja rinteiltä, mäen halkaisevan Rautakalliontien molemmin puolin, dokumentoitiin yhteensä 11 röykkiötä, 21 matalampaa latomusta, kuusi mahdollista keittokuoppaa sekä raivattu tasanne. Mäen laelle, keittokuoppien reunustamme tasanteelle kaivettiin viisi koepistoa ja niistä löytyi ruskeaa likamaata sekä lähes kuonaksi palanutta, rautapitoista kiveä. Mitään esihistoriallisia löytöjä ei koepistoissa tavattu. Alue on äestetty 1990-luvulla ja siten metsänpohja on paikoin epätasainen ja vaikeakulkuinen. On mahdollista, että osa röykkiöistä on tuhoutunut metsänuudistuksessa. Tiedot rakenteista on liitetty rekisterin erilliskohteet-välilehdelle.

### YMPÄRISTÖ

Kohde sijaitsee Nikkarin-Rautakallion alueella lähellä Maalahden rajaa, Tyllijoen itäpuolella, Madesjoen pohjoispuolella. Paikalle kulkee Rautakalliontie-niminen uudehko metsäautotie, jonka loppuosa kulkee Korvenmäen halki. Itse mäki on ympäristöstään kohoava pisaranmuotoinen harjanne, jonka laki on paikoin kallioinen. Muuten alueella olevilla metsäpalstoilla kasvaa havupuuvältaista kasvatusmetsää. Maasto on paikoin kivikkoista, pääosin heinittynyttä ja metsänpohjan uudistuksesta johtuen epätasaista. Osia alueista on selkeästi raivattu kivistä ja tasanteiden aluskasvillisuutena on mm. käenkaalia ja lillukkaa.

### ARVIO

Erittäin mielenkiintoinen muinaisjäännöskokonaisuus, jossa tulisi tehdä arkeologisia kaivauksia sen luonteen ja ajoituksen selvittämiseksi. Osa rakenteista ajoittunee pronssikauden lopulle tai rautakauden alkuun, mutta paikalla on ollut myös historiallisen ajan toimintaa. Korvenmäestä saisi hyvän käyntikohteen raivamalla jäännöksiä esiin ja laatimalla polun varteen opasteita.



Kuva 48. Korvenmäki. Punalaattalatomus. Etelälounaasta. DG980:2. Satu Koivisto.

#### ALAKOHTTEET:

##### 10908 - Röykkiö 1

Ajoitus: ajoittamaton  
 Tyyppi: kivirakenteet alatyyppe: röykkiöt  
 Kahden ison kiven välissä, halk. n. 3 m, matala.

##### 10909 - Röykkiö 2

Ajoitus: ajoittamaton  
 Tyyppi: kivirakenteet alatyyppe: röykkiöt  
 Laajuus n. 4x2 m, kork. n. 1 m, osin kalliopinnalla.

##### 10910 - Röykkiö 3

Ajoitus: ajoittamaton  
 Tyyppi: kivirakenteet alatyyppe: röykkiöt  
 Halk. n. 2 m, kork. n. 20 cm, osin kalliopinnalla.

##### 10911 - Röykkiö 4

Ajoitus: ajoittamaton  
 Tyyppi: kivirakenteet alatyyppe: röykkiöt  
 Halk. n. 3 m, kork. 20–30 cm.

##### 10912 - Röykkiö 5

Ajoitus: ajoittamaton  
 Tyyppi: kivirakenteet alatyyppe: röykkiöt  
 Kelokannon alla, halk. n. 3 m, kork. ei määrit.

##### 10913 - Röykkiö 6

Ajoitus: ajoittamaton  
 Tyyppi: kivirakenteet alatyyppe: röykkiöt  
 Ison kiven juurella, halk. n. 2 m, kork. n. 20 cm.

##### 10914 - Röykkiö 7

Ajoitus: ajoittamaton  
 Tyyppi: kivirakenteet alatyyppe: röykkiöt  
 Kelokannon alla, halk. n. 6 m, kork. 30–40 cm.



**10915 - Röykkiö 8**

Ajoitus: ajoittamaton  
 Tyyppi: kivirakenteet alatyyppi: röykkiöt  
 Ison kiven juuressa, halk. 3–4 m, kork. 20–30 cm.

**10916 - Röykkiö 9**

Ajoitus: ajoittamaton  
 Tyyppi: kivirakenteet alatyyppi: röykkiöt  
 Kelokannon alla, halk. n. 2–3 m, kork. n. 30 cm, epämääräinen.

**10917 - Röykkiö 10**

Ajoitus: ajoittamaton  
 Tyyppi: kivirakenteet alatyyppi: röykkiöt  
 Halk. n. 4 m, kork. n. 20 cm.

**10918 - Röykkiö 11**

Ajoitus: ajoittamaton  
 Tyyppi: kivirakenteet alatyyppi: röykkiöt  
 Isoja kiviä raivattuna, halk. n. 5 m, kork. n. 1 m, kivisessä maastossa.

**10919 - Latomus 1**

Ajoitus: ajoittamaton  
 Tyyppi: kivirakenteet alatyyppi: latomukset  
 Matala, ison kiven juurella, halk. n. 1,5 m, kork. 15–20 cm.

**10920 - Latomus 2**

Ajoitus: ajoittamaton  
 Tyyppi: kivirakenteet alatyyppi: latomukset  
 Matala, ison kiven juurella, halk. n. 1,5 m, kork. 15–20 cm.

**10921 - Latomus 3**

Ajoitus: ajoittamaton  
 Tyyppi: kivirakenteet alatyyppi: latomukset  
 Matala, kallion juurella, halk. 2–3 m, kork. n. 20 cm.

**10922 - Latomus 4**

Ajoitus: ajoittamaton  
 Tyyppi: kivirakenteet alatyyppi: latomukset  
 Matala, halk. n. 2 m, kork. 15–20 cm.

**10923 - Latomus 5**

Ajoitus: ajoittamaton  
 Tyyppi: kivirakenteet alatyyppi: latomukset  
 Nelikulmainen, laajuus n. 3,5x3,5 m, maantasainen, kivetty kuoppa.

**10924 - Latomus 6**

Ajoitus: ajoittamaton  
 Tyyppi: kivirakenteet alatyyppi: latomukset  
 Matala, ison kiven juurella, halk. n. 1,5 m, kork. 15–20 cm.

**10925 - Latomus 7**

Ajoitus: ajoittamaton  
 Tyyppi: kivirakenteet alatyyppi: latomukset  
 Ison kiven juurella, halk. n. 3 m, kork. 20–30 cm.

**10926 - Latomus 8**

Ajoitus: ajoittamaton  
 Tyyppi: kivirakenteet alatyyppi: latomukset  
 Matala, kahden maakiven välissä, halk. 1,5–2 m, kork. 15–20 cm.

**10927 - Latomus 9**

Ajoitus: ajoittamaton  
 Tyyppi: kivirakenteet alatyyppi: latomukset  
 Ison kiven juurella, halk. n. 3 m, kork. 30–40 cm.

**10928 - Latomus 10**

Ajoitus: ajoittamaton  
 Tyyppi: kivirakenteet alatyyppi: latomukset  
 Halk. n. 3,5 m, kork. n. 20 cm.

**10929 - Latomus 11**

Ajoitus: ajoittamaton  
 Tyyppi: kivirakenteet alatyyppi: latomukset  
 Matala, ison kiven juurella, halk. n. 1,5 m, kork. 15–20 cm.

**10930 - Latomus 12**

Ajoitus: ajoittamaton  
 Tyyppi: kivirakenteet alatyyppi: latomukset  
 Laajuus 1,5–2 m, kork. 30–40 cm.

**10931 - Latomus 13**

Ajoitus: ajoittamaton  
 Tyyppi: kivirakenteet alatyyppi: latomukset  
 Ison kiven juurella, halk. n. 2,5 m, kork. n. 30 cm.

**10932 - Latomus 14**

Ajoitus: ajoittamaton  
 Tyyppi: kivirakenteet alatyyppi: latomukset  
 Ison kiven juurella, halk. 2–3 m, kork. 20–30 cm.

**10933 - Latomus 15**

Ajoitus: ajoittamaton  
 Tyyppi: kivirakenteet alatyyppi: latomukset  
 Ison kiven juurella, halk. n. 2 m, kork. n. 20 cm.

**10934 - Latomus 16**

Ajoitus: ajoittamaton  
 Tyyppi: kivirakenteet alatyyppi: latomukset  
 Laho kanto päällä, halk. n. 2,5 m, kork. 40–50 cm.



Kuva 49. Korvenmäki. Raivattu tasanne. Itäkaakosta. DG980:3. Satu Koivisto.

#### 10935 - Latomus 17

Ajoitus: ajoittamaton  
 Tyyppi: kivirakenteet alatyypit: latomukset  
 Epämääräinen kiveys, halk. n. 2 m, kork. n. 30 cm.

#### 10936 - Latomus 18

Ajoitus: ajoittamaton  
 Tyyppi: kivirakenteet alatyypit: latomukset  
 Nelikulmainen, laajuus n. 3,5x4 m, kork. n. 30 cm.

#### 10937 - Latomus 19

Ajoitus: ajoittamaton  
 Tyyppi: kivirakenteet alatyypit: latomukset  
 Pinnalla punaisia hiekkakivilaakoja, kalliopinnalla, halk. n. 5 m, kork. 10–20 cm.

#### 10938 - Latomus 20

Ajoitus: ajoittamaton  
 Tyyppi: kivirakenteet alatyypit: latomukset  
 Pinnalla punaisia hiekkakivilaakoja, kalliopinnalla, laajuus n. 6x4 m, kork. 15–20 cm.

#### 10939 - Latomus 21

Ajoitus: ajoittamaton  
 Tyyppi: kivirakenteet alatyypit: latomukset  
 Ison kiven juurella, halk. n. 2 m, kork. 30–40 cm.

#### 10940 - Keittokuoppa 1

Ajoitus: pronssi- ja/tai rautakautinen  
 Tyyppi: työ- ja valmistuspaikat alatyypit: keittokuopat  
 Iso, suppilomainen, loivapiirteinen, halk. 2–3 m, syv. n. 60 cm.

#### 10941 - Keittokuoppa 2

Ajoitus: pronssi- ja/tai rautakautinen  
 Tyyppi: työ- ja valmistuspaikat alatyypit: keittokuopat  
 Halk. 1,5–2 m, syv. n. 40 cm, pohjalla kiviä.

**10942 - Keittokuoppa 3**

Ajoitus: pronssi- ja/tai rautakautinen

Tyyppi: työ- ja valmistuspaikat

Halk. n. 3 m + vallit n. 1 m, syv. n. 50 cm.

alatyypit: keittokuopat

**10943 - Keittokuoppa 4**

Ajoitus: pronssi- ja/tai rautakautinen

Tyyppi: työ- ja valmistuspaikat

Halk. n. 3 m, syv. 40–50 cm. pohja kivinen.

alatyypit: keittokuopat

**10944 - Keittokuoppa 5**

Ajoitus: pronssi- ja/tai rautakautinen

Tyyppi: työ- ja valmistuspaikat

Halk. 3–4 m, syv. 40–50 cm.

alatyypit: keittokuopat

**10945 - Keittokuoppa 6**

Ajoitus: pronssi- ja/tai rautakautinen

Tyyppi: työ- ja valmistuspaikat

Halk. n. 4 m + vallit n. 1 m, syv. n. 1 m, kaiveltu.

alatyypit: keittokuopat

## 196 - HAKOMÄENNEVA 2 - 1000014927

### PERUSTIEDOT

Muinaisjäännöstyyppi: kivirakenteet  
 Muinaisjäännösalatyyppi: latomukset  
 Laji: kiinteä muinaisjäännös  
 Ajoitus: ajoittamaton  
 Lukumäärä: 1  
 Rauhoitusluokkaehdotus: 2  
 Tila:  
 Peruskartta: 1244 09 KASINKYLÄ  
 P: 6979346 I: 3255633 Z: 65–67  
 Koordinaattiselite: GPS-keskikoordinaatti  
 Lähin osoite: Jokikylän metsätie

### ARKISTOTIEDOT

Lähteet: -  
 Löydöt: -  
 Tutkimukset: -

### INVENTOINTI 2009

Tarkastusaika: 30.6.2009 Satu Koivisto ja Esa Hertell  
 Löydöt: -  
 Kartat: Ote peruskartasta s. 253  
 Digikuvat: DG963:1

### KUVAUS

Paikalla olevan saaren pohjoisreunalla oleva kallioalue on muodostanut pohjoiseen, kohti nykyistä Hakomäennevaa pistävän kapean niemen. Niemen kärjessä, kalliopinnalla on matala latomus, joka on halkaisijaltaan n. 5 m ja korkeudeltaan 20–30 cm. Paikalta on ollut hyvä näkyvyys pohjoiseen kohti esihistoriallista merenlahtea. Paikan läheisyyteen kaivettiin useita koepistoja, mutta niistä ei saatu asuinpaikkaan viittaavia havaintoja.



Kuva 50. Hakomäenneva 2. Röykkiö kalliopinnalla. Luoteesta. DG963:1. Satu Koivisto.

**YMPÄRISTÖ**

Kohde sijaitsee Sutikanharjun hiekanottoalueen pohjoispuolella, Jokikylän metsätien varressa, tieltä etelään johtavan metsäautotien päässä. Paikalla on soiden ympäröimä kivikkoinen harjanne, joka on kivikaudella muodostanut saaren 65 m mpy korkeuskäyrän tuntumassa.

**ARVIO**

Latomus lienee sijaintinsa ja muotonsa perusteella esihistoriallinen ja saattaa korkeutensa perusteella ajoittua kivikauden lopulle tai pronssikauden alkuun.

## 197 - NIKKARINLOUKKO 2 - 1000014961

### PERUSTIEDOT

Muinaisjäännöstyyppi: muinaisjäännösryhmät  
 Muinaisjäännösosalatyyppi: ei määritelty  
 Laji: kiinteä muinaisjäännös  
 Ajoitus: pronssi- ja/tai rautakautinen  
 Lukumäärä: 2  
 Rauhoitusluokkaehdotus: 2  
 Tila:  
 Peruskartta: 1244 03 POOLA  
 P: 6986171 I: 3236159 Z: 25  
 Koordinaattiselite: GPS-keskikoordinaatti  
 Lähin osoite: Tuomirannantie

### ARKISTOTIEDOT

Lähteet: -  
 Löydöt: -  
 Tutkimukset: 1985 Mirja Miettinen, koekaivaus

### INVENTOINTI 2009

Tarkastusaika: 17.6.2009 Satu Koivisto ja Sirkka-Liisa Seppälä  
 Löydöt: -  
 Kartat: Ote peruskartasta s. 255  
 Digikuvat: DG997:1-2

### KUVAUS

Vuonna 1985 tutkittu keittokuoppa ei ole enää löydettävissä ja se on sijainnut nykyisen Tuomirannantien leikkauksessa. Keittokuopan oletetun sijaintipaikan koillispuolelta, suuren siirtolohkareen läheisyydestä, löytyi pieni latomus, joka on kalliopinnalla. Tiedot rakenteista on liitetty rekisterin erilliskohteetvälilehdelle.



Kuva 51. Nikkarinloukko 2. Latomus. Eteläkaakosta. DG997:1. Satu Koivisto.

### YMPÄRISTÖ

Kohde sijaitsee Nikkarin alueella lähellä Maalahden rajaa, Madesjoen yli johtavan Tuomirannantien varres-

sa, joen pohjoispuolella. Paikalla olevilla metsäpalstoilla on eri vaiheissa olevaa kasvatusmetsää. Maasto on kivistä, pusikoitunutta, paikoin soistuvaa ja metsänpohjan uudistuksesta johtuen epätasaista.

#### ARVIO

Alueelta voisi olla mahdollista löytää säilynyttä asuinpaikkaa.

#### ALAKOhteet:

##### **11322 - Tutkittu keittokuoppa**

Ajoitus: pronssi- ja/tai rautakautinen

Tyyppi: työ- ja valmistuspaikat alatyypit: keittokuopat

Arvioitu sijaintipaikka Tuomirannantien tieleikkauksessa. Ojat kasvaneet umpeen.

##### **11323 - Latomus**

Ajoitus: ajoittamaton

Tyyppi: kivrakenteet alatyypit: latomukset

Kalliopinnalla, koko n. 3x2 m, matala, hajonnut osin äestyksessä.



Kuva 52. Nikkarinloukko 2. Tutkittu keittokuoppa kuvan keskellä tien oikeassa laidassa. Kaakosta. DG997:2. Sirkka-Liisa Seppälä.



## 198 - NIKKARINLOUKKO 3 - 1000014962

### PERUSTIEDOT

Muinaisjäännöstyyppi:	kivirakenteet		
Muinaisjäännösalatyyppi:	ei määritelty		
Laji:	kiinteä muinaisjäännös		
Ajoitus:	ajoittamaton		
Lukumäärä:	n. 50		
Rauhoitusluokkaehdotus:	2		
Tila:			
Peruskartta:	1244 03 POOLA		
P: 6986452	I: 3236037	Z:	24–30
Koordinaattiselite:	GPS-keskikoordinaatti		
Lähin osoite:	Tuomirannantie		

### ARKISTOTIEDOT

Lähteet:	-
Löydöt:	-
Tutkimukset:	1986 Mirja Miettinen ja Esko Luoma, tarkastus

### INVENTOINTI 2009

Tarkastusaika:	17.6.2009 Satu Koivisto ja Sirkka-Liisa Seppälä
Löydöt:	-
Kartat:	Ote peruskartasta s. 255
Digikuvat:	DG998:1–5

### KUVAUS

Helaalannevan etelärannalla on korkeampi saareke, jonka päälle rökkiöt sijoittuvat noin kolmeen ryhmään. Osa rökkiöistä sijaitsee tuoreella hakkuuaukealla, osa kesämökkien pihapiirissä ja osa n. 10–15 v. sitten äestetyllä alueella. Viimeksi mainitulla alueella rökkiöitä oli todella vaikea löytää tiheän kasvillisuuden ja äestysten vaikutuksesta. Suuri osa rökkiöistä lienee tuhoutunut metsänuudistuksessa. Alue on kuulunut 1700-luvun kartan mukaan pohjoisosastaan Perälän ja eteläosastaan Isokylän tiluksiin, mutta on siirretty 1900-luvun alussa isonjaon järjestelyissä Torstilaan. Alueelle on perustettu Isokylän aikana Kallion torppa, jonka paikalla on nykyisin kesämökki ja jonka tilukset on merkitty 1892 isonjaon täydennyskarttaan. Paikalla on nyt kesämökki. Tiluksista osa on metsittyä. Tien koillispuolista metsää on hakattu ja uudistettu 2000-luvulla. Tiedot rakenteista on liitetty rekisterin erilliskohteet-välilehdelle.

### YMPÄRISTÖ

Kohde sijaitsee Nikkarin alueella lähellä Maalahden rajaa, Madesjoen yli johtavan Tuomirannantien pohjoispuolella, joen pohjoispuolella. Paikalla olevilla metsäpalstoilla on kesäasutusta ja eri vaiheissa olevaa kasvatusmetsää. Maasto on kivikkoista, pusikoitunutta, paikoin soistuvaa ja metsänpohjan uudistuksesta johtuen epätasaista.

### ARVIO

Suuri osa rökkiöistä vaikuttaisi historiallisten karttojen perusteella liittyvän historiallisen ajan maankäyttöön, palstojen rajojen merkintään ja mahdollisesti viljelytoimintaan. Jotkut rökkiöistä voivat kuitenkin olla esihistoriallisiakin, mutta sitä ei voi varmentaa ilman arkeologisia kaivauksia.



Kuva 53. Nikkarinloukko 3. Alueen eteläosaa. Koillisesta.  
DG998:1. Sirkka-Liisa Seppälä.

ALAKOHTTEET:

**11324 - Röykkiö 1**

Ajoitus: ajoittamaton  
 Tyyppi: kivirakenteet alatyyppe: röykkiöt  
 Ison maakiven reunalla, halk. n. 5 m.

**11325 - Röykkiö 2**

Ajoitus: ajoittamaton  
 Tyyppi: kivirakenteet alatyyppe: röykkiöt  
 Halk. n. 4 m.

**11326 - Röykkiö 3**

Ajoitus: ajoittamaton  
 Tyyppi: kivirakenteet alatyyppe: röykkiöt  
 Ajettu reunalta koneella, halk. n. 8 m.

**11327 - Röykkiö 4**

Ajoitus: ajoittamaton  
 Tyyppi: kivirakenteet alatyyppe: röykkiöt  
 Tien eteläpuolella, halk. n. 5 m.

**11328 - Röykkiö 5**

Ajoitus: ajoittamaton  
 Tyyppi: kivirakenteet alatyyppe: röykkiöt  
 Halk. 4–5 m, kork. n. 1 m.

**11329 - Röykkiö 6**

Ajoitus: ajoittamaton  
 Tyyppi: kivirakenteet alatyyppe: röykkiöt  
 Ison maakiven ympärillä, halk. n. 3x4 m, ajettu koneella vierestä, reuna hajonnut.

**11330 - Röykkiö 7**

Ajoitus: ajoittamaton  
 Tyyppi: kivirakenteet alatyyppi: röykkiöt  
 Kahden maakiven välissä, halk. 3–4 m, kork. n. 60 cm.

**11331 - Röykkiö 8**

Ajoitus: ajoittamaton  
 Tyyppi: kivirakenteet alatyyppi: röykkiöt  
 Koko n. 7x6 m, kork. n. 70 cm, kaivettu keskeltä.

**11332 - Röykkiö 9**

Ajoitus: ajoittamaton  
 Tyyppi: kivirakenteet alatyyppi: röykkiöt  
 Halk. n. 7 m, kork. n. 80 cm.

**11333 - Röykkiö 10**

Ajoitus: ajoittamaton  
 Tyyppi: kivirakenteet alatyyppi: röykkiöt  
 Epämääräinen, ajettu yli koneella, halk. n. 8 m, matala.

**11334 - Röykkiö 11**

Ajoitus: ajoittamaton  
 Tyyppi: kivirakenteet alatyyppi: röykkiöt  
 Halk. 4–5 m, kork. n. 50 cm.

**11335 - Röykkiö 12**

Ajoitus: ajoittamaton  
 Tyyppi: kivirakenteet alatyyppi: röykkiöt  
 Ison maakiven juuressa, halk. n. 5 m, kork. n. 40 cm, osin hajonnut laikutuksessa.

**11336 - Röykkiö 13**

Ajoitus: ajoittamaton  
 Tyyppi: kivirakenteet alatyyppi: röykkiöt  
 Tien reunassa, halk. n. 10 m, kork. 2–3 m.

**11337 - Röykkiö 14**

Ajoitus: ajoittamaton  
 Tyyppi: kivirakenteet alatyyppi: röykkiöt  
 Halk. 5–6 m, kork. n. 60 cm.

**11338 - Röykkiö 15**

Ajoitus: ajoittamaton  
 Tyyppi: kivirakenteet alatyyppi: röykkiöt  
 Halk. 4–5 m, kork. n. 60 cm.

**11339 - Röykkiö 16**

Ajoitus: ajoittamaton  
 Tyyppi: kivirakenteet alatyyppi: röykkiöt  
 Ison maakiven pohjoisluotesreunalla, halk. n. 3 m, kork. n. 40 cm.

**11340 - Röykkiö 17**

Ajoitus: ajoittamaton  
 Tyyppi: kivirakenteet alatyyppi: röykkiöt  
 Ison maakiven reunoilla, halk. 5–6 m, kork. n. 25 cm.

**11341 - Röykkiö 18**

Ajoitus: ajoittamaton  
 Tyyppi: kivirakenteet alatyyppi: röykkiöt  
 "Banaanimuotoinen", koko n. 6x3 m, kork. n. 50 cm, ajettu päältä koneella.

**11342 - Röykkiö 19**

Ajoitus: ajoittamaton  
 Tyyppi: kivirakenteet alatyyppi: röykkiöt  
 Halk. 4–5 m, kork. n. 90 cm.

**11343 - Röykkiö 20**

Ajoitus: ajoittamaton  
 Tyyppi: kivirakenteet alatyyppi: röykkiöt  
 Halk. 4–5 m, kork. n. 90 cm.

**11344 - Röykkiö 21**

Ajoitus: ajoittamaton  
 Tyyppi: kivirakenteet alatyyppi: röykkiöt  
 Halk. n. 5 m, kork. n. 50 cm, ajettu yli koneella.

**11345 - Röykkiö 22**

Ajoitus: ajoittamaton  
 Tyyppi: kivirakenteet alatyyppi: röykkiöt  
 Halk. n. 2,5 m, kork. n. 30 cm.

**11346 - Röykkiö 23**

Ajoitus: ajoittamaton  
 Tyyppi: kivirakenteet alatyyppi: röykkiöt  
 Kolme kasaa yhdessä.

**11347 - Röykkiö 24**

Ajoitus: ajoittamaton  
 Tyyppi: kivirakenteet alatyyppi: röykkiöt

**11348 - Röykkiö 25**

Ajoitus: ajoittamaton  
 Tyyppi: kivirakenteet alatyyppi: röykkiöt

**11349 - Röykkiö 26**

Ajoitus: ajoittamaton  
 Tyyppi: kivirakenteet alatyyppi: röykkiöt  
 Osin kalliopinnalla, halk. n. 3 m, kork. n. 40 cm.



Kuva 54. Nikkarinloukko 3. Röykkiö. Pohjoisesta. DG998:5. Sirkka-Liisa Seppälä.

#### 11350 - Röykkiö 27

Ajoitus: ajoittamaton  
 Tyyppi: kivrakenteet alatyyppi: röykkiöt  
 Ison maakiven reunalla, halk. n. 2,5 m, kork. n. 25 cm.

#### 11351 - Röykkiö 28

Ajoitus: ajoittamaton  
 Tyyppi: kivrakenteet alatyyppi: röykkiöt  
 Halk. n. 4 m, kork. n. 30 cm.

#### 11352 - Latomus 1

Ajoitus: ajoittamaton  
 Tyyppi: kivrakenteet alatyyppi: latomukset  
 Maakiven juuressa, halk. n. 4 m, ajettu päältä koneella.

#### 11353 - Latomus 2

Ajoitus: ajoittamaton  
 Tyyppi: kivrakenteet alatyyppi: latomukset  
 Halk. n. 4 m, lähes maantasainen, ajettu päältä koneella.

#### 11354 - Latomus 3

Ajoitus: ajoittamaton  
 Tyyppi: kivrakenteet alatyyppi: latomukset  
 Ison maakiven juurella, halk. n. 4 m.

#### 11355 - Latomus 4

Ajoitus: ajoittamaton  
 Tyyppi: kivrakenteet alatyyppi: latomukset  
 Halk. n. 4 m, kork. 30–40 cm.

**11356 - Latomus 5**

Ajoitus: ajoittamaton

Tyyppi: kivrakenteet alatyypit: latomukset

Nelikulmainen, isommat kivet kulmissa, koko n. 3x3 m, kork. n. 30 cm.

**11357 - Kuonaa tuulenkaadossa**

Ajoitus: ajoittamaton

Tyyppi: löytöpaikka alatyypit: ei määritelty

Ei talteen.

## 199 - NIKKARINLOUKKO 4 - 1000014963

### PERUSTIEDOT

Muinaisjäännöstyyppi: muinaisjäännösryhmät  
 Muinaisjäännösalatyyppi: ei määritelty  
 Laji: kiinteä muinaisjäännös  
 Ajoitus: moniperiodinen  
 Lukumäärä:  
 Rauhoitusluokkaehdotus: 2  
 Tila:  
 Peruskartta: 1244 03 POOLA  
 P: 6986666 I: 3235699 Z: 24–28  
 Koordinaattiselite: GPS-keskikoordinaatti  
 Lähin osoite: Tuominiementie

### ARKISTOTIEDOT

Lähteet: 1994 Esko Luoma, ilmoitus  
 Löydöt: -  
 Tutkimukset:

### INVENTOINTI 2009

Tarkastusaika: 1.7.2009 Satu Koivisto ja Sirkka-Liisa Seppälä  
 Löydöt: -  
 Kartat: Ote peruskartasta s. 227  
 Digikuvat: DG999:1–4

### KUVAUS

Tuominiementien pohjoisreunalla olevalla rinteellä on useiden rakennusten kivijakoja, kiviaitaa, peltolohkoja ja raivattuja alueita. Rakennuksen jäännöksiltä n. 60 m itään on valtava röykkiö, jonka ympäristö on täysin kivistä raivattua tasannetta. Alue on kuulunut 1750-luvun kartan mukaan Lyyskilän Liukun tiluksiin ja sinne on perustettu Linnin torppa. Tilukset on 1900-luvun alussa siirretty isonjaon järjestelyissä Maunulaan. Tiedot rakenteista on liitetty rekisterin erilliskohteet-välilehdelle.



Kuva 55. Nikkarinloukko 4. Röykkiö ja raivattu alue. Lännestä. DG999:2. Satu Koivisto.

## YMPÄRISTÖ

Kohde sijaitsee Nikkarin kaakkoisosassa, Madesjoen pohjoisrannalla, Tuominiementien pohjoispuolella, loivasti etelälounaaseen viettävässä rinteessä. Paikalla olevalla metsälohkolla kasvaa vanhaa, havupuuvallista metsää, jonka aluskasvillisuutena on sammalta ja varpukasveja. Osia alueesta on raivattu kivistä tasanteriksi, joilla vallitsee lehtomainen kasvillisuus.

## ARVIO

Mielenkiintoinen, historiallisen ajan asutusyksikkö, joka soveltuisi erinomaisesti hoito- ja käyntikohteeksi. Suuri röykkiö liittyy torppa-asutukseen ja historiallisen ajan maankäyttöön.



Kuva 56. Nikkarinloukko 4. Rakennuksen kivijalka. Etelästä. DG999:1. Satu Koivisto.

## ALAKOhteet:

### 11358 - Torpan paikka

Ajoitus: historiallinen

Tyyppi: asuinpaikat alatyypit: torpat

Hyvin säilynyt asutusyksikkö rakennuksen kivijalkoineen, kellarikuoppineen ja peltolohkoineen. Vaatisi perusteellista hoitoa ja yleiskartoitusta. Erillisiä rakenteita ei dokumentoitu niiden lukuisuuden vuoksi inventoinnissa 2009.

### 11359 - Röykkiö

Ajoitus: ajoittamaton

Tyyppi: kivrakenteet alatyypit: röykkiöt

Valtava röykkiö, koko ympäristö raivattu kivistä, halk. n. 16 m, kork. 110–120 cm.



**200 - RAJAVUORENLUHDAT - 1000014964**

## PERUSTIEDOT

Muinaisjäännöstyyppi: asuinpaikat  
 Muinaisjäännösalatyyppi: ei määritelty  
 Laji: kiinteä muinaisjäännös  
 Ajoitus: historiallinen  
 Lukumäärä:  
 Rauhoitusluokkaehdotus: 2  
 Tila:  
 Peruskartta: 1244 02 SARVIJOKI  
 P: 6977455 I: 3242971 Z: 82,5–85  
 Koordinaattiselite: GPS-keskikoordinaatti  
 Lähin osoite: Rajavuorentie

## ARKISTOTIEDOT

Lähteet: -  
 Löydöt: -  
 Tutkimukset: -

## INVENTOINTI 2009

Tarkastusaika: 7.7.2009 Satu Koivisto ja Sirkka-Liisa Seppälä  
 Löydöt: -  
 Kartat: Ote peruskartasta s. 239  
 Digikuvat: DG1003:1–5

## KUNNAN

Paikalla on useiden rakennusten kivijalkoja, kellarikuoppia, kiviaitoja ja raivausröykkiöitä. Kohde on melko pahoin tuhoutunut metsätyökoneiden jäljiltä. Tiedot rakenteista on liitetty rekisterin erilliskohteetvälilehdelle.

## YMPÄRISTÖ

Kohde sijaitsee Laihian eteläosassa, Porraskorvenrämäkkä-nimisen suoalueen pohjoisrannalla, Rajavuoren laelle johtavan tien varressa, sen molemmin puolin. Paikalla on eri kasvuvaiheessa olevia metsälohkoja ja osia niistä on melko hiljattain hakattu ja äestetty. Jäännösten läheisyydessä kasvaa melko kookasta kuusikkoa ja joitain katajia, aluskasvillisuutena on heinää, marjapensaita ja muita kulttuurikasveja.

## ARVIO

Hieno historiallisen ajan asutus- ja elinkeinohistoriallinen kohde, joka on valitettavan tuhoutunut metsänuudistuksessa. Paikalla tulisi tehdä yleiskartoitus ja hoitotoimenpiteitä. Kohde soveltuisi erinomaisesti opastetuksi käyntikohteeksi Rajavuoren reitistöjen yhteyteen.

## ALAKOhteet:

**11038 - Latomus 1**

Ajoitus: historiallinen  
 Tyyppi: kivrakenteet alatyyppi: latomukset  
 Raivatun alueen reunalla, halk. 1,5–2 m, kork. n. 50 cm.



Kuva 57. Rajavuorenluhdat. Rakennustenperustoja ja kiviaitaa. Länsiluoteesta.  
DG1003:3. Sirkka-Liisa Seppälä.

#### 11039 - Latomus 2

Ajoitus: historiallinen  
 Tyyppi: kivrakenteet alatyyppi: latomukset  
 Rakennuksen pohja? Laajuus n. 6x4 m, kork. 40–50 cm.

#### 11040 - Latomus 3

Ajoitus: historiallinen  
 Tyyppi: kivrakenteet alatyyppi: latomukset  
 Laajuus n. 1x2 m, kork. n. 60 cm.

#### 11041 - Röykkiö 1

Ajoitus: historiallinen  
 Tyyppi: kivrakenteet alatyyppi: röykkiöt  
 Halk. n. 5 m, kork. n. 1 m.

#### 11042 - Röykkiö 2

Ajoitus: historiallinen  
 Tyyppi: kivrakenteet alatyyppi: röykkiöt  
 Raivatun alueen reunalla, halk. 3–4 m, kork. 70–80 cm.

#### 11043 - Röykkiö 3

Ajoitus: historiallinen  
 Tyyppi: kivrakenteet alatyyppi: röykkiöt  
 Suorakulmainen, korkea kasa, raivatun alueen reunassa, laajuus n. 6x4 m, kork. n. 140 cm.

#### 11044 - Röykkiö 4

Ajoitus: historiallinen  
 Tyyppi: kivrakenteet alatyyppi: röykkiöt  
 Raivatun alueen reunalla, halk. 3–4 m, kork. n. 80 cm.

**11045 - Röykkiö 5**

Ajoitus: historiallinen  
 Tyyppi: kivrakenteet alatyyppi: röykkiöt  
 Raivatun alueen reunalla, halk. n. 5 m, kork. n. 1 m.

**11046 - Röykkiö 6**

Ajoitus: historiallinen  
 Tyyppi: kivrakenteet alatyyppi: röykkiöt  
 Halk. n. 6 m.

**11047 - Röykkiö 7**

Ajoitus: historiallinen  
 Tyyppi: kivrakenteet alatyyppi: röykkiöt  
 Halk. n. 4 m, kork. n. 110 cm.

**11048 - Röykkiö 8**

Ajoitus: historiallinen  
 Tyyppi: kivrakenteet alatyyppi: röykkiöt  
 Raivatun alueen reunalla, halk. n. 4 m, kork. 60–70 cm.



Kuva 58. Rajavuorenluhdut. Riihenperusta. Kuvassa Satu Koivisto. Koillisesta.  
 DG1003:4. Sirkka-Liisa Seppälä.

**11049 - Kiviaita 1**

Ajoitus: historiallinen  
 Tyyppi: kivrakenteet alatyyppi: kiviaidat  
 Myötäilee tien reunaa, GPS 29–30.

**11050 - Kiviaita 2**

Ajoitus: historiallinen  
 Tyyppi: kivrakenteet alatyyppi: kiviaidat  
 Kork. 40–50 cm, ajettu yli koneella, GPS 37–38.

**11051 - Kiviaita 3**

Ajoitus: historiallinen  
 Tyyppi: kivrakenteet alatyyppi: kiviaidat  
 Kork. 40–60 cm, GPS 39–40.

**11052 - Rakennuksen pohja 1**

Ajoitus: historiallinen  
 Tyyppi: asuinpaikat alatyyppi: talonpohjat  
 Kulma.

**11053 - Rakennuksen pohja 2**

Ajoitus: historiallinen  
 Tyyppi: asuinpaikat alatyyppi: talonpohjat  
 Kuoppa, halk. n. 3 m, jonka ympärillä kivijalka, laajuus n. 4x6 m, kork. 30–40 cm, pohjois-eteläsuunt. ajettu päältä koneella.

**11054 - Kuoppa 1**

Ajoitus: historiallinen  
 Tyyppi: maarakenteet alatyyppi: kuopat  
 Soikea, luode-kaakkosuunt. laajuus n. 9x4 m, syv. 80–100 cm.

**11055 - Kuoppa 2**

Ajoitus: historiallinen  
 Tyyppi: maarakenteet alatyyppi: kuopat  
 Pohjois-eteläsuunt., laajuus n. 5x4 m, syv. 100–110 cm.

**11056 - Rakennuksen pohja 3**

Ajoitus: historiallinen  
 Tyyppi: asuinpaikat alatyyppi: talonpohjat  
 GPS 34–36.

**11057 - Kiviaita 4**

Ajoitus: historiallinen  
 Tyyppi: kivrakenteet alatyyppi: kiviaidat  
 GPS 37–38.

**11795 - Kiviaita 5**

Ajoitus: ajoittamaton  
 Tyyppi: kivrakenteet alatyyppi: kiviaidat

**201 - NIKKARINLOUKKO 5 - 1000014965**

## PERUSTIEDOT

Muinaisjäännöstyyppi: muinaisjäännösryhmät  
 Muinaisjäännösalatyyppi: ei määritelty  
 Laji: kiinteä muinaisjäännös  
 Ajoitus: ajoittamaton  
 Lukumäärä: n. 6  
 Rauhoitusluokkaehdotus: 2  
 Tila:  
 Peruskartta: 1244 03 POOLA  
 P: 6986819 I: 3235650 Z: 28–32  
 Koordinaattiselite: GPS-keskikoordinaatti  
 Lähin osoite: Tuomirannantie

## ARKISTOTIEDOT

Lähteet: 1994 Esko Luoma, ilmoitus  
 Löydöt: -  
 Tutkimukset: -

## INVENTOINTI 2009

Tarkastusaika: 1.7.2009 Satu Koivisto ja Sirkka-Liisa Seppälä  
 Löydöt: -  
 Kartat: Ote peruskartasta s. 227  
 Digikuvat: -

## KUNNAN KUVAT

Paikalla on varhaisempien arkistotietojen perusteella yhteensä kuusi rökkiötä tai latomusta. Inventoinnissa 2009 harjanteen laella ja etelä- ja lounaisrinteellä havaittiin latomuksia, rökkiö ja kuoppia. Alue on kuulunut 1750-luvun kartan mukaan Lyyskilän Liukun tiluksiin ja sinne on perustettu Linnin torppa. Tilukset on 1900-luvun alussa siirretty isonjaon järjestelyissä Maunulaan. Tiedot rakenteista on liitetty rekisterin erillis-kohteet-välilehdelle.

## YMPÄRISTÖ

Kohde sijaitsee Nikkarin kaakkoisosassa, Madesjoen pohjoisrannalla, Tuomirannantien pohjoispuolella, kapealla harjanteella ja sen loivasti lounaaseen laskeutuvalla rinteellä. Paikalla olevalla metsälohkolla kasvaa vanhaa, havupuuvältaista metsää, jonka pohjakasvillisuutena on sammalta ja varpukasveja. Osia alueesta on raivattu kivistä tasanteiksi, joilla vallitsee lehtomainen kasvillisuus.

## ARVIO

Läheiseen torppa-asutukseen mahdollisesti liittyvä kohde.

## ALAKOhteet:

**11360 - Latomus 1**

Ajoitus: ajoittamaton  
 Tyyppi: kivistä rakenteet alatyypit: latomukset  
 Ison kiven juurella, matala kiveys, halk. 2–3 m, kork. 15–20 cm.

**11361 - Latomus 2**

Ajoitus: ajoittamaton  
 Tyyppi: kivirakenteet alatyypit: latomukset  
 Ison kiven juurella, halk. 2–3 m, kork. 20–30 cm.

**11362 - Latomus 3**

Ajoitus: ajoittamaton  
 Tyyppi: kivirakenteet alatyypit: latomukset  
 Ison kiven juurella, halk. 2–3 m, kork. 20–30 cm.

**11363 - Röykkiö**

Ajoitus: ajoittamaton  
 Tyyppi: kivirakenteet alatyypit: röykkiöt  
 Halk. 4–5 m, kork. 20–30 cm, huolettomasti kasattu.

**11364 - Kuoppa 1**

Ajoitus: ajoittamaton  
 Tyyppi: maarakenteet alatyypit: kuopat  
 Soikea, koillis-lounaissuunt., laajuus n. 1,5x1 m, syv. 30–40 cm.

**11365 - Kuoppa 2**

Ajoitus: ajoittamaton  
 Tyyppi: maarakenteet alatyypit: kuopat  
 Soikea, koillis-lounaissuunt., laajuus n. 1x3 m, syv. 30–40 cm.

**11366 - Kuoppa 3**

Ajoitus: ajoittamaton  
 Tyyppi: maarakenteet alatyypit: kuopat  
 Soikea, koillis-lounaissuunt., laajuus n. 1x3 m, syv. 30–40 cm.

**11367 - Kuoppa 4**

Ajoitus: ajoittamaton  
 Tyyppi: maarakenteet alatyypit: kuopat  
 Soikea, koillis-lounaissuunt., laajuus n. 1x3 m, syv. 30–40 cm.

## 202 - NIKKARINLOUKKO 6 - 1000014966

### PERUSTIEDOT

Muinaisjäännöstyyppi: kivirakenteet  
 Muinaisjäännösalatyyppi: latomukset  
 Laji: kiinteä muinaisjäännös  
 Ajoitus: ajoittamaton  
 Lukumäärä: n. 19  
 Rauhoitusluokkaehdotus: 2  
 Tila:  
 Peruskartta: 1244 03 POOLA  
 P: 6986944 I: 3235780 Z: 28–30  
 Koordinaattiselite: GPS-keskikoordinaatti  
 Lähin osoite: Tuomirannantie

### ARKISTOTIEDOT

Lähteet: 1994 Esko Luoma, ilmoitus  
 Löydöt: -  
 Tutkimukset: -

### INVENTOINTI 2009

Tarkastusaika: 3.7.2009 Satu Koivisto ja Sirkka-Liisa Seppälä  
 Löydöt: -  
 Kartat: Ote peruskartasta s. 227  
 Digikuvat: -

### KUVAUS

Paikalla on varhaisempien arkistotietojen perusteella yhteensä 19 rökkiötä tai latomusta. Inventoinnissa 2009 harjanteen laella ja reunoilla havaittiin muutamia latomuksia, joista suuri osa on selvästi äestyksessä tuhoutunut. Alue on kuulunut 1750-luvun kartan mukaan Lyyskilän Liukun tiluksiin ja sinne on perustettu Linnin torppa. Tilukset on 1900-luvun alussa siirretty isonjaon järjestelyissä Torstilaan. Tiedot rakenteista on liitetty rekisterin erilliskohteet-välilehdelle.

### YMPÄRISTÖ

Kohde sijaitsee Nikkarin kaakkoisosassa, Madesjoen pohjoisrannalla, Tuominiementien pohjoispuolella, lähes umpeenkasvaneen tien päässä. Paikalla olevalla metsälohkolla kasvaa melko nuorta istutusmetsää, jonka aluskasvillisuutena on heinää. Alue on äestetty melko voimakkaasti ennen taimikon istuttamista.

### ARVIO

Suuri osa kivirakenteista lienee tuhoutunut viime vuosikymmeninä metsänpohjan uudistuksessa. Rökkiöt ovat pääosin pieniä, matalia, ison kiven juuren kasattuja ja ne liittynevät alueen historiallisen ajan maankäyttöön.

### ALAKOhteet:

#### 11368 - Latomus 1

Ajoitus: ajoittamaton  
 Tyyppi: kivirakenteet alatyyppi: latomukset  
 Ison kiven juurella, halk. 3–4 m, kork. 20–30 cm.

**11369 - Latomus 2**

Ajoitus: ajoittamaton

Tyyppi: kivrakenteet alatyypit: latomukset

Ison kiven päällä ja juurella, halk. 1–2 m, kork. 30–40 cm.

**11370 - Latomus 3**

Ajoitus: ajoittamaton

Tyyppi: kivrakenteet alatyypit: latomukset

Ison kiven juurella, halk. 3–4 m, kork. 30–40 cm, matala kiveys.

**11371 - Latomus 4**

Ajoitus: ajoittamaton

Tyyppi: kivrakenteet alatyypit: latomukset

Halk. 2–3 m, kork. 10–15 cm, matala kiveys.



**203 - HAUTASAARI - 1000014969**

## PERUSTIEDOT

Muinaisjäännöstyyppi: maarakenteet  
 Muinaisjäännösalatyyppi: kuopat  
 Laji: kiinteä muinaisjäännös  
 Ajoitus: ajoittamaton  
 Lukumäärä: 5  
 Rauhoitusluokkaehdotus: 2  
 Tila:  
 Peruskartta: 1244 05 LEVANEVA  
 P: 6974888 I: 3244302 Z: 85–89  
 Koordinaattiselite:  
 Lähin osoite: Hautasaarentie

## ARKISTOTIEDOT

Lähteet: -  
 Löydöt: -  
 Tutkimukset: -

## INVENTOINTI 2009

Tarkastusaika: 8.7.2009 Satu Koivisto ja Sirkka-Liisa Seppälä  
 Löydöt: -  
 Kartat: Ote peruskartasta s. 254  
 Digikuvat: -

## KUNTAUS

Paikalla olevan metsäisen mäen harjalla on viisi loivapiirteistä kuoppaa, joiden halkaisija on 1–3 m. Ympäristössä ja kasvillisuudessa on monin paikoin havaittavissa ihmisen toiminnan merkkejä ja on oletettavaa, että kuopat ajoittuvat historialliseen aikaan. Tiedot kuopista on liitetty rekisterin erilliskohteet-välilehdelle.

## YMPÄRISTÖ

Kohde sijaitsee Laihian eteläosassa, Kivi- ja Levalammen tekojärven länsirannalla, Hautasaarentien pohjoispuolella. Paikalla on laajojen suoalueiden ympäröimä saareke, jonka laki nousee 87,50 m mpy korkeuteen. Alueella on laajoja hakkuuaukeita, jotka ovat hiljattain äestetty. Itse Hautasaaren kumpareen laella kasvaa iäkkäämpää, havupuuvältaista istutusmetsää. Maasto on kivikkoista, sammalpeitteistä, pusikoitunutta ja metsänpohjan uudistuksesta johtuen epätasaista ja vaikeakulkuista. Aluskasvillisuutena on sammalta, heinää, lillukkaa, oravanmarjaa ja mustikkaa.

## ARVIO

Kuoppia ei kairattu, mutta sijaintinsa ja muotonsa perusteella ne eivät ole keittokuoppia, vaan liittyvät historiallisen ajan toimintaan.

## ALAKOhteet:

**11058 - Kuoppa 1**

Ajoitus: ajoittamaton  
 Tyyppi: maarakenteet alatyyppi: kuopat  
 Halk. n. 2 m, syv. 30–40 cm, ei kairattu.

**11059 - Kuoppa 2**

Ajoitus: ajoittamaton  
Tyyppi: maarakenteet alatyyppi: kuopat  
Halk. n. 1,5 m, syv. 15–20 cm.

**11060 - Kuoppa 3**

Ajoitus: ajoittamaton  
Tyyppi: maarakenteet alatyyppi: kuopat  
Halk. n. 2,5 m, syv. 30–40 cm.

**11061 - Kuoppa 4**

Ajoitus: ajoittamaton  
Tyyppi: maarakenteet alatyyppi: kuopat  
Halk. n. 1,5 m, syv. 15–20 cm, pieni kivikasa vieressä.

**11062 - Kuoppa 5**

Ajoitus: ajoittamaton  
Tyyppi: maarakenteet alatyyppi: kuopat  
Halk. n. 1,5 m, syv. 15–20 cm.

**204 - KOIVUNIEMI - 1000014977**

## PERUSTIEDOT

Muinaisjäännöstyyppi: muinaisjäännösryhmät  
 Muinaisjäännösalatyyppi: ei määritelty  
 Laji: kiinteä muinaisjäännös  
 Ajoitus: historiallinen  
 Lukumäärä:  
 Rauhoitusluokkaehdotus: 2  
 Tila:  
 Peruskartta: 1244 03 POOLA  
 P: 6987113 I: 3236279 Z: 27,5–30  
 Koordinaattiselite: GPS-keskikoordinaatti  
 Lähin osoite: Rautakalliontie

## ARKISTOTIEDOT

Lähteet: 1994 Esko Luoma, ilmoitus  
 Löydöt: -  
 Tutkimukset:

## INVENTOINTI 2009

Tarkastusaika: 25.6.2009 Sirkka-Liisa Seppälä  
 Löydöt: -  
 Kartat: Ote peruskartasta s. 246  
 Digikuvat: -

## KUNNAN

Alueella olevan suurimman harjanteen eteläreunalla on vanha torpanpaikka, jossa on vielä löydettävissä useita asutukseen liittyviä kivirakenteita. Torpanpaikan läheisyydessä on raivauksen merkkejä sekä siihen liittyviä rökkiöitä. Alue on kuulunut 1750-luvun kartan mukaan Perälän kylän tiluksiin, mutta on 1900-luvun alussa siirretty isonjaon järjestelyissä Torstilaan. Kohde on pahoin tuhoutunut metsänuudistuksessa.

## YMPÄRISTÖ

Kohde sijaitsee Nikkarin-Rautakallion alueella, Hevosavallinrämäkän ja Helaalannevan suoalueiden välisellä kannaksella, Rautakalliontieltä n. 230 m etelään. Paikalla on loivasti etelään, kohti Helaalannevan pohjoisrantaan laskeutuva rinne, jossa on muutamia harjanteita ja soisuvia kohtia. Alueen metsäpalstoilla kasvaa eri vaiheissa olevaa, havupuuvältaista istutusmetsää. Metsänpohja on kivistä ja äestyksen vaikutuksesta epätaisaista. Aluskasvillisuutena on sammalta, varpuja ja heinää, soistumilla

## ARVIO

Mielenkiintoinen, historiallisen ajan kohde, joka on pahoin tuhoutunut metsänuudistuksessa.

## ALAKOhteet:

**11303 - Rökkiöryhmä**

Ajoitus: ajoittamaton  
 Tyyppi: kivirakenteet alatyypit: rökkiöt  
 Rökkiöitä kalliopinnalla, torpanpaikasta koilliseen.

**205 - POTKA - 1000014978**

## PERUSTIEDOT

Muinaisjäännöstyyppi: kivirakenteet  
 Muinaisjäännösalatyyppi: röykkiöt  
 Laji: kiinteä muinaisjäännös  
 Ajoitus: ajoittamaton  
 Lukumäärä: neljä röykkiöryhmää  
 Rauhoitusluokkaehdotus: 2  
 Tila:  
 Peruskartta: 1244 03 POOLA  
 P: 6986980 I: 3236496 Z: 27,5–30  
 Koordinaattiselite: GPS-keskikoordinaatti  
 Lähin osoite: Rautakalliontie

## ARKISTOTIEDOT

Lähteet: 1994 Esko Luoma, ilmoitus  
 Löydöt: -  
 Tutkimukset:

## INVENTOINTI 2009

Tarkastusaika: 25.6.2009 Sirkka-Liisa Seppälä  
 Löydöt: -  
 Kartat: Ote peruskartasta s. 246  
 Digikuvat: DG1048:1–3

## KUNTAUS

Alueella on röykkiöitä neljässä, melko hajanaisessa ryhmässä. Osa röykkiöistä lienee tuhoutunut metsänpohjan uudistuksessa. Alue on kuulunut 1750-luvun kartan mukaan Perälän kylän Potkan, Panun ja Jaaksin tiluksiin, mutta on 1900-luvun alussa siirretty isonjaon järjestelyissä läntisimmästä päästään Torstilaan ja itäosastaan Ratikylään. Schvindt mainitsee 1899 kertomuksessaan Perälän Rautakallion metsästä röykkiöitä, mutta niitä ei ole voitu tarkemmin paikallistaa. Tiedot dokumentoiduista rakenteista on liitetty rekisterin erilliskohteet-välilehdelle.

## YMPÄRISTÖ

Kohde sijaitsee Nikkarin-Rautakallion alueella, Rautakalliontieltä n. 50 m etelään. Paikalla on loivasti etelään, kohti Helaalannevan pohjoisrantaan, laskeutuva rinne. Alueella olevilla metsäpalstoilla kasvaa eri vaiheissa olevaa, havupuuvältaista, istutusmetsää. Aluskasvillisuutena on heinää, sammalta ja varpuja. Alue on monin paikoin pusikoitunut. Maapohja on äestyksestä epätasainen ja paikoin kivinen.

## ARVIO

Melko hajanainen kohde, jonka rakenteista suuri osa lienee tuhoutunut äestyksessä. Rakenteet liittyvät alueen historiallisen ajan maankäyttöön.

## ALAKOhteet:

**11718 - Röykkiö 1**

Ajoitus: ajoittamaton  
 Tyyppi: kivirakenteet alatyyppi: röykkiöt  
 Pitkä, 4 x 2 x 0,3 m, kallion reunassa, raivausjäännös.



Kuva 59. Potka. Suuri röykkiö (alakohde 11785). Punaisia hiekkakiviä ladottu pilareiksi. Pengottu. Länsilounaasta. DG1048:1. Sirkka-Liisa Seppälä.

#### 11719 - Röykkiö 2

Ajoitus: ajoittamaton  
 Tyyppi: kivirakenteet alatyyppi: röykkiöt  
 Soikea, 3 x 3 x 0,2 m, kallion reunassa, raivausjäännös.

#### 11720 - Röykkiö 3

Ajoitus: ajoittamaton  
 Tyyppi: kivirakenteet alatyyppi: röykkiöt  
 Matalalla moreeniharjanteella, 4 x 2 x 0,2.

#### 11721 - Röykkiö 4

Ajoitus: ajoittamaton  
 Tyyppi: kivirakenteet alatyyppi: röykkiöt  
 Matalalla harjanteella, äestetyllä alueella.

#### 11722 - Röykkiö 5

Ajoitus: ajoittamaton  
 Tyyppi: kivirakenteet alatyyppi: röykkiöt  
 Suuri röykkiö, pohjoispää.

#### 11723 - Röykkiö 6

Ajoitus: ajoittamaton  
 Tyyppi: kivirakenteet alatyyppi: röykkiöt  
 Matalalla moreeniharjanteella, 4 x 3 x 0,7 m, raivausjäännös?

#### 11724 - Röykkiö 7

Ajoitus: ajoittamaton  
 Tyyppi: kivirakenteet alatyyppi: röykkiöt  
 Matalalla moreeniharjanteella, 4 x 3 x 1 m, raivausjäännös?



Kuva 60. Potka. Nikkarinloukon vanha tie Potkan sarassa metsässä. Kuva kohdalta P=6986978, I=3236417. Idästä. DG1048:3. Sirkka-Liisa Seppälä.



Kuva 61. Potka. Röykkiö 4. Kaakosta. DG1048:4. Sirkka-Liisa Seppälä.

### 11725 - Röykkiö 8

Ajoitus: ajoittamaton

Tyyppi: kivrakenteet alatyypit: röykkiöt

Moreeniharjanteella, 2 x 2 x 0,2 m, raivausjäännös?

### 11726 - Röykkiö 9

Ajoitus: ajoittamaton

Tyyppi: kivrakenteet alatyypit: röykkiöt

Maakiven päällä, 4 x 2 x 0,7 m, suorakaiteinen, sammaloitunut, ehjä.

**11785 - Suuri röykkiö**

Ajoitus: ajoittamaton

Tyyppi: kivrakenteet alatyyppi: röykkiöt

Matalalla harjanteella, kumpumainen röykkiö, 10 x 5 x 1 m, joukossa punaista hiekkakiviä, pengottu.

**206 - JAAKSI - 1000014979**

## PERUSTIEDOT

Muinaisjäännöstyyppi: kivirakenteet  
 Muinaisjäännösalatyyppi: ei määritelty  
 Laji: kiinteä muinaisjäännös  
 Ajoitus: ajoittamaton  
 Lukumäärä:  
 Rauhoitusluokkaehdotus: 2  
 Tila:  
 Peruskartta: 1244 03 POOLA  
 P: 6986733 I: 3236537 Z: 27,5–30  
 Koordinaattiselite: GPS-keskikoordinaatti  
 Lähin osoite: Rautakalliontie

## ARKISTOTIEDOT

Lähteet: 1994 Esko Luoma, ilmoitus  
 Löydöt: -  
 Tutkimukset:

## INVENTOINTI 2009

Tarkastusaika: 25.6.2009 Sirkka-Liisa Seppälä  
 Löydöt: -  
 Kartat: Ote peruskartasta s. 246  
 Digikuvat: DG1047:1–3

## KUVAAUS

Alueella olevilla harjanteilla ja niiden rinteillä on muutamia röykkiöitä. Kyseessä saattavat olla samat röykkiöt, jotka Schvindt 1899 mainitsee olevan Jaaksien sarassa, ison linjan kohdalla (kiistanalainen Maalahden ja Laihian linja?), lähellä Jäkälänevaa. Kohde on melko epämääräinen ja hajanainen. Alue on kuulunut 1750-luvun kartan mukaan Perälän kylän Potkan, Panun ja Jaaksin tiluksiin, mutta on 1900-luvun alussa siirretty isonjaon järjestelyissä Ratikylään. Tiedot inventoinnissa 2009 dokumentoiduista rakenteista on liitetty rekisterin erilliskohteet-välilehdelle.

## YMPÄRISTÖ

Kohde sijaitsee Nikkarin-Rautakallion alueella, Viikilänperkoo-nimisen alueen länsipuolella. Paikalla on loivasti lounaaseen, kohti Helaalannevan pohjoisrantaa laskeutuva rinne, jossa on muutamia korkeampia harjanteita ja soistumia. Alueella olevilla metsäpalstoilla kasvaa eri vaiheissa olevaa, havupuuvältaista istutusmetsää. Metsänpohja on kivistä, paikoin voimakkaasti äestettyä ja vaikeakulkuista. Aluskasvillisuutena on sammalta, heinää ja varpuja.

## ARVIO

Röykkiöt liittyvät alueen historiallisen ajan maankäyttöön ja suuri osa niistä on todennäköisesti tuhoutunut äestyksessä.





Kuva 62. Jaaksi. Röykkiöt 1 ja 2 Jaaksin sarassa – taustalla Rautakalliontie. Län-  
nestä. DG1047:1. Sirkka-Liisa Seppälä.



Kuva 63. Jaaksi. Nikkarinloukon vanha tie rikki äestettynä Jaaksin sarassa, röykki-  
ön 1 kohdalla. Idästä. DG1047:3. Sirkka-Liisa Seppälä.

## ALAKOHTTEET:

**11024 - Röykkiö 1**

Ajoitus: ajoittamaton

Tyyppi: kivirakenteet alatyyppe: röykkiöt

Tilarajalla.

**11715 - Röykkiö 2**

Ajoitus: ajoittamaton

Tyyppi: kivirakenteet alatyyppe: röykkiöt

Kalliokohouman reunassa, 1 x 1 x 0,2 m, neliömäinen, rajakiveys?

**11716 - Röykkiö 3**

Ajoitus: ajoittamaton

Tyyppi: kivirakenteet alatyyppe: röykkiöt

Kolossa, 2 x 1 x 0,2 m, kolmiomainen, raivausjännös?

**11717 - Röykkiö 4**

Ajoitus: ajoittamaton

Tyyppi: kivirakenteet alatyyppe: röykkiöt

Harjanteen reunassa, 2 x 2 x 0,2 m, raivausjännös?

**207 - TEERIVUORI 3 - 1000014980**

## PERUSTIEDOT

Muinaisjäännöstyyppi: kivirakenteet  
 Muinaisjäännösalatyyppi: ei määritelty  
 Laji: kiinteä muinaisjäännös  
 Ajoitus: ajoittamaton  
 Lukumäärä:  
 Rauhoitusluokkaehdotus: 2  
 Tila:  
 Peruskartta: 1244 05 LEVANEVA  
 P: 6978389 I: 3249109 Z: 63-67  
 Koordinaattiselite: GPS-keskikoordinaatti  
 Lähin osoite: Teerivuorentie

## ARKISTOTIEDOT

Lähteet: 1994 Esko Luoma, ilmoitus  
 Löydöt: -  
 Tutkimukset:

## INVENTOINTI 2009

Tarkastusaika: 13.7.2009 Satu Koivisto ja Sirkka-Liisa Seppälä  
 Löydöt: -  
 Kartat: Ote peruskartasta s. 232  
 Digikuvat: DG1016:1-2

## KUNTAUS

Inventoinnissa 2009 paikalla olevan harjanteen laelta ja rinteiltä dokumentoitiin rökkiö, kaksi matalampaa latomusta sekä kaksi kasaa raivattuja kiviä. Kohteen ajoituksesta ei voi saada viitteitä ilman arkeologisia kaivauksia. Läheisen Saranevanmäen kohteen kaivauksissa löydöttömän rökkiön alta löytyi kivikautista asuinpaikkakerrosta. Tiedot rakenteista on liitetty rekisterin erilliskohteet-välilehdelle.

## YMPÄRISTÖ

Kohde sijaitsee Teerivuorentien itäpuolella, Saranevan ojitetulta suolta n. 800 m lounaaseen. Paikalla on ympäristöstään hieman kohoava harjanne, jonka laki ja rinteet ovat erittäin kiviset, joita paikoin on raivattu. Alueella kasvaa harvahkoa mäntytaimikkoa, aluskasvillisuutena on heinää, puolukkaa, sammalta ja horsmaa. Paikalle on jätetty myös joitain kookkaampia säästöpuita.

## ARVIO

Läheisen Saranevanmäen kohteen kanssa muodostavat mielenkiintoisen kokonaisuuden, joiden kivirakenteet ovat saattaneet muodostua hyvin pitkän ajanjakson aikana.

## ALAKOhteet:

**11067 - Rökkiö 1**

Ajoitus: ajoittamaton  
 Tyyppi: kivirakenteet alatyypit: rökkiöt  
 Harjanteella, raivatun alueen reunalla, halk. n. 7 m, kork. 30-40 cm.



Kuva 64. Teerivuori 3. Röykkiö. Idästä. Kuvassa Satu Koivisto. DG1016:1. Sirkka-Liisa Seppälä.

#### 11068 - Röykkiö 2

Ajoitus: ajoittamaton

Tyyppi: kivrakenteet alatyyppi: röykkiöt

Hajonnut äestyksessä, epämääräinen, halk. n. 7 m, kork. 40–50 cm.

#### 11069 - Latomus

Ajoitus: ajoittamaton

Tyyppi: kivrakenteet alatyyppi: latomukset

Kuoppa, joka täytetty kivillä, halk. n. 4 m, maantasainen.

#### 11070 - Raivattuja kiviä 1

Ajoitus: ajoittamaton

Tyyppi: kivrakenteet alatyyppi: ei määritelty

Kasassa halk. n. 10 m alueella, rinne raivattu kivettömäksi.

#### 11071 - Raivattuja kiviä 2

Ajoitus: ajoittamaton

Tyyppi: kivrakenteet alatyyppi: ei määritelty

Kasattu isojen kivien väliin.

## 208 - TERVAHAUDANMÄKI - 1000014981

### PERUSTIEDOT

Muinaisjäännöstyyppi: työ- ja valmistuspaikat  
 Muinaisjäännösalatyyppi: tervahaudat  
 Laji: kiinteä muinaisjäännös  
 Ajoitus: historiallinen  
 Lukumäärä: 1  
 Rauhoitusluokkaehdotus: 2  
 Tila:  
 Peruskartta: 1244 05 LEVANEVA  
 P: 6978225 I: 3250294 Z: 63–66  
 Koordinaattiselite: GPS-keskikoordinaatti  
 Lähin osoite: Kaupinjuoksuntie

### ARKISTOTIEDOT

Lähteet: -  
 Löydöt: -  
 Tutkimukset: -

### INVENTOINTI 2009

Tarkastusaika: 14.7.2009 Satu Koivisto ja Sirkka-Liisa Seppälä  
 Löydöt: -  
 Kartat: Ote peruskartasta s. 256  
 Digikuvat: DG1017:1

### KUVAUS

Tasanteen lounaisrinne laskee loivasti kohti suota ja siihen on kaivettu suuri tervahauta. Tervahauta on halkaisijaltaan 9–10 m ja syvyydeltään n. 2,5 m. Haudan lounaisreunalla oleva ränni on pituudeltaan n. 6 m. Peruskartan muinaisjäännösmerkki sijaitsee harjanteen koilliskärjessä, vanhan hiekkakuopan läheisyydessä. Toisaalta umpeenkasvaneen hiekanoton paikalla on alun perin saattanut olla iso tervahauta. Hiekkakuopan reunalla on vanha mökki ja hiekanottoon liittyvää rautaromua.

### YMPÄRISTÖ

Kohde sijaitsee Levanevan luonnonsuojelualueen pohjoispuolella, Kaupinjuoksuntien ja Untomontien välisellä alueella, tiestä rajalinjaa pitkin etelälounaaseen johtavan metsäautotien päässä. Paikalla on muuten soistuvasta maastosta kohoava koillis-lounaissauntainen harjanne, jolla muuten erittäin kivinen maaperä muuttuu hienommaksi hiekaksi. Harjanteen laki on melko tasainen ja sen eteläkärjessä on terassimainen tasanne.

### ARVIO

Hyvin säilynyt tervahauta, jonka ympärillä oleva tasanne soveltuisi kivi-kautisen asuinpaikan sijainnillekin. Tasanteelle kaivettiin muutamia koepistoja, mutta niistä ei saatu havaintoja.



Kuva 65. Tervahaudanmäki. Tervahaudan ränni. Lounaasta. DG1017:1. Sirkka-Liisa Seppälä.

## 209 - KALLIONMAA 4 - 100014982

### PERUSTIEDOT

Muinaisjäännöstyyppi:	kivirakenteet		
Muinaisjäännösalatyyppi:	röykkiöt		
Laji:	kiinteä muinaisjäännös		
Ajoitus:	ajoittamaton		
Lukumäärä:	1		
Rauhoitusluokkaehdotus:	2		
Tila:			
Peruskartta:	1244 05 LEVANEVA		
P: 6977464	I: 3252243	Z:	74–76
Koordinaattiselite:	GPS-keskikoordinaatti		
Lähin osoite:	Kaupinjuoksuntie		

### ARKISTOTIEDOT

Lähteet:	1994 Esko Luoma, ilmoitus
Löydöt:	-
Tutkimukset:	-

### INVENTOINTI 2009

Tarkastusaika:	14.7.2009 Satu Koivisto ja Sirkka-Liisa Seppälä
Löydöt:	-
Kartat:	Ote peruskartasta s. 236
Digikuvat:	DG976:1

### KUVAUS

Paikalla olevan kallion itäreunalla on halkaisijaltaan n. 6 m röykkiö, jonka korkeus on 40–50 cm. Sammalpeitteinen röykkiö sijaitsee melko lähellä nykyistä tilarajaa.

### YMPÄRISTÖ

Kohde sijaitsee Levanevan luonnonsuojelualueen koillispuolella, Kallionmaan ylänköalueella, Kaupinjuoksuntien mutkan lounaispuolella, lähellä tien reunaa. Paikalla olevilla metsäpalstoilla kasvaa eri-ikäistä, havupuuvältaista istutusmetsää, muinaisjäännöksen läheisyydessä on tuore hakkuuaukea. Aluskasvillisuutena on kanervaa, puolukkaa, jäkälää ja sammalta.

### ARVIO

Röykkiö on säilynyt yllättävän hyvin hiljattain tehdyssä metsänuudistuksessa.



Kuva 66. Kallionmaa 4. Panorama. Metsänkäsittelyn kahdet kasvot. Röykkiöltä luoteesta. DG976:1. Satu Koivisto.

## 210 - RAUTAKALLIO 7 - 1000014983

### PERUSTIEDOT

Muinaisjäännöstyyppi: muinaisjäännösryhmät  
 Muinaisjäännösosalatyyppi: ei määritelty  
 Laji: kiinteä muinaisjäännös  
 Ajoitus: moniperiodinen  
 Lukumäärä: n. 20  
 Rauhoitusluokkaehdotus: 2  
 Tila:  
 Peruskartta: 1244 03 POOLA  
 P: 6986763 I: 3236717 Z: 26–30  
 Koordinaattiselite: GPS-keskikoordinaatti  
 Lähin osoite: Rautakalliontie

### ARKISTOTIEDOT

Lähteet: 1994 Esko Luoma, ilmoitus  
 Löydöt: -  
 Tutkimukset: Schvindt 1899, inventointi

### INVENTOINTI 2009

Tarkastusaika: 1.7.2009 Satu Koivisto ja Sirkka-Liisa Seppälä  
 Löydöt: -  
 Kartat: Ote peruskartasta s. 228  
 Digikuvat: DG1049:1

### KUVAUS

Paikalla olevan harjanteen laella ja lounaaseen, kohti Helaalannevan rantaa, laskevalla rinteellä on yhteensä 12 röykkiötä, kuusi matalampaa latomusta ja kaksi keittokuopaksi tulkittua kuoppaa. Kuopat sijaitsevat aivan harjanteen luoteiskärjessä. Kivirakenteiden välissä tai niiden läheisyydessä on myös kivistä raivattuja aloja, joilla kasvillisuus muuttuu lehtomaiseksi. Alue on kuulunut 1750-luvun kartan mukaan Perälän (länsipää) ja Suorttilan (itäpää) kylän tiluksiin, mutta on 1900-luvun alussa siirretty isonjaon järjestelyissä Ratikylään. Länsipään osalta kyseessä ovat todennäköisesti samat röykkiöt, jotka Schvindt mainitsee 1899 inventoinnissa olevan Perälän Tuokon Rautakallion sarassa, Suorttilan raja-aidasta kiinni sekä Mikki Wiikin sarassa mäkirinteessä. Tiedot rakenteista on liitetty rekisterin erilliskohteet-välilehdelle.

### YMPÄRISTÖ

Kohde sijaitsee Rautakalliontien eteläpuolella, laajan Helaalannevan pohjoisrannalla, Viikilänperkonimisellä alueella. Paikalla on kaakko-luodesuuntainen harjanne, jolla olevalla metsäpalstalla kasvaa havupuuvältaista kasvatusmetsää ja jonka aluskasvillisuutena on sammal ja varpukasvit, paikoin raivatulta vaikuttavilla alueilla heinä, oravanmarja ja lillukka.

### ARVIO

Mielenkiintoinen, selkeästi rajautuva kohde, jonka luonteen ja ajoituksen määrittelemiseksi tulisi tehdä arkeologisia kaivauksia.





Kuva 67. Rautakallio 7. Rökkiö 7 (alakohte 11687) Tuokon sarassa. Lounaasta.  
DG1049:1. Sirkka-Liisa Seppälä.

ALAKOHTTEET:

**11681 - Rökkiö 1**

Ajoitus: ajoittamaton  
 Tyyppi: kivrakenteet alatyypit: rökkiöt  
 Halk. n. 3 m, kork. 40–50 cm.

**11682 - Rökkiö 2**

Ajoitus: ajoittamaton  
 Tyyppi: kivrakenteet alatyypit: rökkiöt  
 Laajuus n. 4x3 m, kork. 40–50 cm.

**11683 - Rökkiö 3**

Ajoitus: ajoittamaton  
 Tyyppi: kivrakenteet alatyypit: rökkiöt  
 Halk. n. 3 m, kork. 20–30 cm, polku kulkee päältä.

**11684 - Rökkiö 4**

Ajoitus: ajoittamaton  
 Tyyppi: kivrakenteet alatyypit: rökkiöt  
 Ison kiven juurella, halk. n. 5 m, kork. 40–50 cm.

**11685 - Rökkiö 5**

Ajoitus: ajoittamaton  
 Tyyppi: kivrakenteet alatyypit: rökkiöt  
 Harjanteen päällä, nelikulmainen, laajuus n. 4,5x4,5 m, kork. 50–60 cm.

**11686 - Rökkiö 6**

Ajoitus: ajoittamaton  
 Tyyppi: kivrakenteet alatyypit: rökkiöt  
 Halk. n. 3 m, kork. 30–40 cm, osin hajotettu.

**11687 - Röykkiö 7**

Ajoitus: ajoittamaton  
 Tyyppi: kivirakenteet alatyyppi: röykkiöt  
 Ison kiven juurella, halk. n. 4 m, kork. 30–40 cm.

**11688 - Röykkiö 8**

Ajoitus: ajoittamaton  
 Tyyppi: kivirakenteet alatyyppi: röykkiöt  
 Kahden ison kiven välissä mahd. 2 röykkiötä, halk. yht. n. 7 m, kork. 30–40 cm.

**11689 - Röykkiö 9**

Ajoitus: ajoittamaton  
 Tyyppi: kivirakenteet alatyyppi: röykkiöt  
 Ison kiven juurella, halk. 2–3 m, kork. 20–30 cm.

**11690 - Röykkiö 10**

Ajoitus: ajoittamaton  
 Tyyppi: kivirakenteet alatyyppi: röykkiöt  
 Epämääräinen kasa, halk. 3–4 m, kork. 20–30 cm.

**11691 - Röykkiö 11**

Ajoitus: ajoittamaton  
 Tyyppi: kivirakenteet alatyyppi: röykkiöt  
 Isojen kivien juurella, halk. 3–4 m, kork. 30–40 cm.

**11692 - Röykkiö 12**

Ajoitus: ajoittamaton  
 Tyyppi: kivirakenteet alatyyppi: röykkiöt  
 Halk. n. 3 m, kork. n. 30 cm.

**11693 - Latomus 1**

Ajoitus: ajoittamaton  
 Tyyppi: kivirakenteet alatyyppi: latomukset  
 Tilarajan läheisyydessä, rajan suunt. laajuus n. 4x2 m, kork. 20–30 cm.

**11694 - Latomus 2**

Ajoitus: ajoittamaton  
 Tyyppi: kivirakenteet alatyyppi: latomukset  
 Kahden kiven välissä, halk. 1,5–2 m, kork. 30–40 cm.

**11695 - Latomus 3**

Ajoitus: ajoittamaton  
 Tyyppi: kivirakenteet alatyyppi: latomukset  
 Kahden pystyyn nostetun ison kiven välissä kiveystä, halk. n. 5 m, lähes maantasainen, kaiveltu.

**11696 - Latomus 4**

Ajoitus: ajoittamaton  
 Tyyppi: kivirakenteet alatyyppi: latomukset  
 Kivinen maasto, ison kiven juurella, epämääräisempi, halk. n. 1,5 m, kork. 30–40 cm.

**11697 - Latomus 5**

Ajoitus: ajoittamaton  
Tyyppi: kivrakenteet alatyypit: latomukset  
Halk. n. 2 m, kork. 20–30 cm.

**11698 - Latomus 6**

Ajoitus: ajoittamaton  
Tyyppi: kivrakenteet alatyypit: latomukset  
Äestetyn alueen reunassa, halk. n. 2,5 m, kork. n. 30 cm, kivet hajallaan.

**11699 - Keittokuoppa 1**

Ajoitus: ajoittamaton  
Tyyppi: työ- ja valmistuspaikat alatyypit: keittokuopat  
Halk. n. 2 m, syv. 20–30 cm, loivapiirteinen. Harjanteen luoteiskärjessä.

**11700 - Keittokuoppa 2**

Ajoitus: ajoittamaton  
Tyyppi: työ- ja valmistuspaikat alatyypit: keittokuopat  
Halk. n. 1,5 m, syv. 20–30 cm, loivapiirteinen. Harjanteen luoteiskärjessä.

## 211 - RAUTAKALLIO 6 - 1000014984

### PERUSTIEDOT

Muinaisjäännöstyyppi:	kivirakenteet		
Muinaisjäännösalatyyppi:	ei määritelty		
Laji:	kiinteä muinaisjäännös		
Ajoitus:	ajoittamaton		
Lukumäärä:	n. 20		
Rauhoitusluokkaehdotus:	2		
Tila:			
Peruskartta:	1244 03 POOLA		
P: 6986505	I: 3237194	Z:	27,5–32
Koordinaattiselite:	GPS-keskikoordinaatti		
Lähin osoite:	Rautakalliontie		

### ARKISTOTIEDOT

Lähteet:	1994 Esko Luoma, ilmoitus
Löydöt:	-
Tutkimukset:	1883 Chydenius, inventointi 1889 Schvindt, inventointi

### INVENTOINTI 2009

Tarkastusaika:	1.7.2009 Satu Koivisto
Löydöt:	-
Kartat:	Ote peruskartasta s. 228
Digikuvat:	DG1007:1–2

### KUVAUS

Helaalannevalle laskeutuvalla rinteellä ja matalilla kumpareilla on varhaisempien arkistotietojen perusteella n. 20 röykkiötä. Inventoinnissa 2009 alueella dokumentoitiin seitsemän latomusta, neljä röykkiötä ja raivat-  
tuja alueita. Alue on paikoin voimakkaasti äestetty ja maasto on epätasaista ja vaikeakulkuista. Osa kivira-  
kenteista lienee kokonaan tuhoutunut tai peittynyt aluskasvillisuuteen. Alue on kuulunut 1750-luvun kartan  
mukaan Suorttilan Hintsan tiluksiin, mutta on 1900-luvun alussa isonjaon järjestelyissä siirretty Yrjälään.  
Chydenius on 1883 maininnut alueelta suuren röykkiön ja Schvindt 1899 inventoinnissaan 11 röykkiötä.  
Tiedot rakenteista on liitetty rekisterin erilliskohteet-välilehdelle.



Kuva 68. Rautakallio 6. Panorama isosta röykkiöstä. Idästä. DG1007:1. Satu Koivisto.

### YMPÄRISTÖ

Kohde sijaitsee Rautakalliontien eteläpuolella, Helaalannevan laajan suoalueen pohjoisrannalla. Paikalla on

loivasti kohti etelää laskeutuva rinne, jossa on muutamia rinteestä kohoavia harjanteita. Alueen useilla metsäpalstoilla kasvaa tiheää, eri vaiheissa olevaa kasvatusmetsää. Maasto on kivikkoista, pusikoitunutta ja metsänpohjan uudistuksesta johtuen epätasaista ja vaikeakulkuista. Näkyvyys tällä alueella on tiheän kasvillisuuden vuoksi huono.

#### ARVIO

Tyypillinen Rautakallion alueen kohde, jossa on erikokoisia rökkiöitä ja latomuksia. Jäännökset liittyvät alueen historiallisen ajan maankäyttöön, rajojen merkintään sekä viljelytoimintaan.

#### ALAKOHTTEET:

##### **11701 - Latomus 1**

Ajoitus: ajoittamaton  
 Tyyppi: kivirakenteet alatyypit: latomukset  
 Raivatussa ympäristössä, halk. n. 3 m, kork. lähes maantasainen, ajettu yli koneella.

##### **11702 - Latomus 2**

Ajoitus: ajoittamaton  
 Tyyppi: kivirakenteet alatyypit: latomukset  
 Tilarajan tuntumassa, ison kiven juurella, halk. 2–3 m, kork. 30-40 cm.

##### **11703 - Latomus 3**

Ajoitus: ajoittamaton  
 Tyyppi: kivirakenteet alatyypit: latomukset  
 Tilarajan tuntumassa, halk. n. 1,5 m, lähes maantasainen.

##### **11704 - Latomus 4**

Ajoitus: ajoittamaton  
 Tyyppi: kivirakenteet alatyypit: latomukset  
 Tilarajalla, ison kiven juurella, halk. 2–3 m, kork. 20–30 cm.

##### **11705 - Latomus 5**

Ajoitus: ajoittamaton  
 Tyyppi: kivirakenteet alatyypit: latomukset  
 Kalliopinnalla, halk. 1,5–2 m, kork. n. 20 cm, hajotettu.

##### **11706 - Latomus 6**

Ajoitus: ajoittamaton  
 Tyyppi: kivirakenteet alatyypit: latomukset  
 Harjanteella, 2 x 2 x 0,2 m.

##### **11707 - Latomus 7**

Ajoitus: ajoittamaton  
 Tyyppi: kivirakenteet alatyypit: latomukset  
 Moreenimaastossa, 2 x 2 x 0,2 m.

##### **11708 - Röykkiö 1**

Ajoitus: ajoittamaton  
 Tyyppi: kivirakenteet alatyypit: rökkiöt  
 Laajuus n. 10x6 m, kork. n. 120 cm, kaiveltu monesta kohtaa, valtava rakennelma.

##### **11709 - Röykkiö 2**

Ajoitus: ajoittamaton  
 Tyyppi: kivirakenteet alatyypit: rökkiöt

Tilarajalla, halk. n. 5 m, kork. 30–40 cm, äestetty rikki.



Kuva 69. Rautakallio 6. Röykkiö 4 (alakohte 11711) kalliolla Hakan sarassa. Luoteesta. DG1007:2. Sirkka-Liisa Seppälä.

### 11710 - Röykkiö 3

Ajoitus: ajoittamaton

Tyyppi: kivrakenteet alatyyppi: röykkiöt

Tilarajan tuntumassa, halk. n. 5 m, kork. 40–50 cm, äestetty rikki.

### 11711 - Röykkiö 4

Ajoitus: ajoittamaton

Tyyppi: kivrakenteet alatyyppi: röykkiöt

Harjanteella, kaakkoispää.

### 11712 - Raivattuja kiviä

Ajoitus: ajoittamaton

Tyyppi: kivrakenteet alatyyppi: ei määritelty

Kiviä kahdessa kasassa, laajuus 2–3 m, lähes maantasainen.

## 212 - AHKIOKIVI - 1000014986

### PERUSTIEDOT

Muinaisjäännöstyyppi: kulkuväylät  
 Muinaisjäännösalatyyppi: merkkikivet  
 Laji: kiinteä muinaisjäännös  
 Ajoitus: historiallinen  
 Lukumäärä: 1  
 Rauhoitusluokkaehdotus: 2  
 Tila:  
 Peruskartta: 1244 02 SARVIJOKI  
 P: 6978603 I: 3240160 Z: 42,5–45  
 Koordinaattiselite: GPS-keskikoordinaatti  
 Lähin osoite: Ahkiokiventie

### ARKISTOTIEDOT

Lähteet: -  
 Löydöt: -  
 Tutkimukset: -

### INVENTOINTI 2009

Tarkastusaika: 7.7.2009 Satu Koivisto ja Sirkka-Liisa Seppälä  
 Löydöt: -  
 Kartat: Ote peruskartasta s. 257  
 Digikuvat: DG961:1

### KUVAUS

Soiden keskellä on suuri siirtolohkare, joka on halkaisijaltaan n. 5 m ja korkeudeltaan n. 3 m.



Kuva 70. Ahkiokivi. Siirtolohkare. Kaakosta. DG961:1. Sirkka-Liisa Seppälä.

### YMPÄRISTÖ

Kohde sijaitsee Laihian lounaisosassa, lähellä Jurvan rajaa, Vuodontieltä etelään risteävän Ahkiokiventien päässä, tieltä n. 250 m itäkaakkoon. Alue on erittäin soistuvaa ja ojitetuilla metsäpalstoilla kasvaa eri vai-

heissa olevaa, havupuuvältaista istutusmetsää. Aluskasvillisuutena on sammalta, suopursua, vaivaiskoivua, variksenmarjaa ja heiniä.

#### ARVIO

Vanha merkkikivi, joka paikannimenä.



## 213 - MIILUHAUDANMÄKI - 1000014987

### PERUSTIEDOT

Muinaisjäännöstyyppi:	työ- ja valmistuspaikat		
Muinaisjäännösalatyyppi:	hiilimiilut		
Laji:	kiinteä muinaisjäännös		
Ajoitus:	historiallinen		
Lukumäärä:	n. 6		
Rauhoitusluokkaehdotus:	2		
Tila:			
Peruskartta:	1244 05 LEVANEVA		
P: 6977174	I: 3250071	Z: 73–75	
Koordinaattiselite:	GPS-keskikoordinaatti		
Lähin osoite:	Kaupinjuoksuntie		

### ARKISTOTIEDOT

Lähteet:	-
Löydöt:	-
Tutkimukset:	-

### INVENTOINTI 2009

Tarkastusaika:	15.7.2009 Satu Koivisto, Sirkka-Liisa Seppälä ja Jouni Taivainen
Löydöt:	-
Kartat:	Ote peruskartasta s. 256
Digikuvat:	DG993:1–3

### KUVAUS

Harjanteen pohjoiskärjessä, kallioiden keskellä, on hiekkainen tasanne, jossa on kolme miiluhautaa, kaksi kuoppaa ja yksi syvämpi kaivanto, jossa on myös mahdollisia miiluhaudan jäännöksiä. Haudat ovat muodoltaan suppilomaisia ja yhden haudan viereen tehdyssä koepistossa oli ehjän huuhtoutumiskerroksen alla voimakas, hiiltynyt kerros. Kahden selkeimmän haudan reunoilla oli pienempiä kuoppia, mahdollisia ilmanottoaukkoja. Hautojen läheisyydessä on merkkejä vanhasta, raivatusta tieurasta. Tiedot rakenteista on liitetty rekisterin erilliskohteet-välilehdelle.

### YMPÄRISTÖ

Kohde sijaitsee Kaupinjuoksuntieltä etelään, kohti Levanevan luonnonsuojelualueen pohjoisreunaa, pistävän metsäautotien varressa, Miiluhaudanmäki-nimisen harjanteen pohjoispuolella. Maasto alueella on soistuvaa, kivistä ja metsänuudistuksesta johtuen vaikeakulkuista. Mäenkumpareella ja sen läheisyydessä maalaji muuttuu hiekkaiseksi. Alueella olevilla metsäpalstoilla kasvaa eri vaiheissa olevaa havupuuvaltaista kasvatusmetsää. Miiluhaudanmäen pohjoispuolella olevalla palstalla kasvaa harvahkoa kangasmetsää, aluskasvillisuutena on sammalta, mustikkaa, kanervaa ja variksenmarjaa.

### ARVIO

Melko hyvin säilynyt historiallisen ajan elinkeinohistoriallinen kokonaisuus. Soveltuisi opastetuksi käyntikohteeksi.



Kuva 71. Miiluhaudanmäki. Yleiskuva. Etelälounaasta. DG993:3. Sirkka-Liisa Seppälä.



Kuva 72. Miiluhaudanmäki. Uuninpohja. Etelästä. DG993:2. Sirkka-Liisa Seppälä.

#### ALAKOHTTEET:

##### **11207 - Hauta 1**

Ajoitus: historiallinen

Tyyppi: työ- ja valmistuspaikat alatyypit: hiilimiilut

Halk. n. 6 m, suppilomainen muoto, syv. 50–60 cm, pohjalla syvä kuoppa, hiekkainen maaperä.

##### **11208 - Hauta 2**

Ajoitus: historiallinen

Tyyppi: työ- ja valmistuspaikat alatyypit: hiilimiilut

Syvä kuoppa, jonka pohjoisreunalla kiveys, halk. n. 6 m, syv. 60–70 cm, koepistosta paksun huuhtoutumiskerroksen alta 10–15 cm paksu hiiltynyt kerros.

**11209 - Hauta 3**

Ajoitus: historiallinen

Tyyppi: työ- ja valmistuspaikat

alatyypit: hiilimiilut

Halk. n. 8 m+vallit n. 2 m, syv. n. 120 cm.

**11210 - Kuoppa 1**

Ajoitus: historiallinen

Tyyppi: maarakenteet alatyypit: kuopat

Nelikulmainen, pohjois-eteläsuunt., vallit ympärillä, laajuus n. 6x5 m, syv. 50–60 cm.

**11211 - Kuoppa 2**

Ajoitus: historiallinen

Tyyppi: maarakenteet alatyypit: kuopat

Nelikulmainen kaivanto, vallit ymp., pohjois-eteläsuunt. laajuus n. 6x5 m, syv. 50–60 cm.

**11212 - Kaivanto**

Ajoitus: historiallinen

Tyyppi: maarakenteet alatyypit: ei määritelty

Ollut mahd. kaksi hautaa, halk. n. 10 m, syv. 50–60 cm.

**214 - LOPPELANKORPI - 1000014988**

## PERUSTIEDOT

Muinaisjäännöstyyppi: kivirakenteet  
 Muinaisjäännösalatyyppi: röykkiöt  
 Laji: kiinteä muinaisjäännös  
 Ajoitus: ajoittamaton  
 Lukumäärä:  
 Rauhoitusluokkaehdotus: 2  
 Tila:  
 Peruskartta: 1244 09 KASINKYLÄ  
 P: 6979503 I: 3254741 Z: 60–65  
 Koordinaattiselite: GPS-keskikoordinaatti  
 Lähin osoite: Jokikylän metsätie

## ARKISTOTIEDOT

Lähteet: -  
 Löydöt: -  
 Tutkimukset: -

## INVENTOINTI 2009

Tarkastusaika: 16.7.2009 Satu Koivisto ja Sirkka-Liisa Seppälä  
 Löydöt: -  
 Kartat: Ote peruskartasta s. 258  
 Digikuvat: DG992:1

## KUNTAUS

Paikalla olevan harjanteen eteläreuna laskee paikoin jyrkästi etelään, kohti ojitettua suota. Harjanteen reunalta on rökkiö ja sen ympäristössä raivatulta vaikuttavia alueita. Tasanteille tehtiin useita koepistoja, joista yhdestä löytyi likamaata. Mitään löytöaineistoa ei koepistoissa havaittu. Kohteelta on matkaa läheisille Hakomäennevan rökkiöille alle kilometri itään. Tiedot rakenteista on liitetty rekisterin erilliskohteetvälilehdelle.

## YMPÄRISTÖ

Kohde sijaitsee Jokikylän metsätien eteläpuolella, tieltä rajalinjaa pitkin n. 1,2 km lounaaseen. Paikalle johtaa idempänä vanha, lähes umpeenkasvanut, metsäautotie. Paikalla on 60 m mpy korkeuskäyrää seuraava, länteen pistävä niemi, jonka laki on hyvin kivinen. Paikalla olevalla metsäpalstalla kasvaa melko iäkstä, havupuuvältaista metsää. Aluskasvillisuutena on sammalta, varpuja ja paikoin heinää ja oravanmarjaa. Muuten kivisessä maastossa on paikoin tasanteita, jotka vaikuttavat raivatuilta.

## ARVIO

Melko vaikeasti havaittava rökkiö, jossa maasto on kivisyyden vuoksi erittäin vaikeakulkuista.

## ALAKOhteet:

**11213 - Röykkiö**

Ajoitus: ajoittamaton  
 Tyyppi: kivirakenteet alatyyppi: rökkiöt  
 Kivisessä maastossa, halk. 4–5 m, kork. 50–60 cm, raivausta, pohjoistasanteelle koepistoja, likamaata.



Kuva 73. Loppelankorpi. Röykkiö. Etelästä. DG992:1. Satu Koivisto.

### 11214 - Raivattu tasanne

Ajoitus: ajoittamaton

Tyyppi: kivirakenteet alatyypit: ei määritelty

Jatkuu röykkiöltä tänne saakka, koepistoja.

**215 - HOLLONHAKKOOS - 100014989**

## PERUSTIEDOT

Muinaisjäännöstyyppi: työ- ja valmistuspaikat  
 Muinaisjäännösalatyyppi: keittokuopat  
 Laji: kiinteä muinaisjäännös  
 Ajoitus: pronssi- ja/tai rautakautinen  
 Lukumäärä: n. 20  
 Rauhoitusluokkaehdotus: 1  
 Tila:  
 Peruskartta: 1244 03 POOLA  
 P: 6989328 I: 3237636 Z: 27,5–34  
 Koordinaattiselite: GPS-keskikoordinaatti  
 Lähin osoite: Helinevantie/Tyllijointie

## ARKISTOTIEDOT

Lähteet: 1994 Esko Luoma, ilmoitus  
 Löydöt: -  
 Tutkimukset: -

## INVENTOINTI 2009

Tarkastusaika: 17.7.2009 Satu Koivisto, Sirkka-Liisa Seppälä ja Peter Holmblad  
 Löydöt: -  
 Kartat: Ote peruskartasta s. 249  
 Digikuvat: DG968:1

## KUVAAUS

Paikalla olevan harjanteen päällä, reunoilla ja lounaispuolella on aikaisempien arkistotietojen perusteella 17 keittokuoppaa. Inventoinnissa 2009 kaikki alueella havaitut kuopat kairattiin ja suuri osa niistä todettiin keittokuopiksi. Kuoppia on lounais-koillisuuntaisella, yht. n. 450 m pitkällä vyöhykkeellä. Tiedot rakenteista on liitetty rekisterin erilliskohteet-välilehdelle



Kuva 74. Hollonhakkooos. Keittokuoppa 2. Pohjoisesta. DG968:1. Sirkka-Liisa Seppälä.

## YMPÄRISTÖ

Kohde sijaitsee Viirikallion laajan muinaisjäännösalueen itäosassa, Tyllijoentieltä rajalinjaa seuraavaa metsäautotietä n. 230 m luoteeseen. Paikalla on n. 300 m pitkä, n. 50 m leveä, lounais-koillisuuntainen harjanne, jonka korkeimmat osat ulottuvat n. 33 m mpy korkeuteen. Maaperä harjanteella on melko kivinen ja se on äestetty 10–15 vuotta sitten. Alueella kasvaa nuorehkoa, havupuuvaltaista kasvatusmetsää, jonka aluskasvillisuutena on sammalta, puolukkaa, heinää ja oravanmarjaa.

## ARVIO

Keittokuopat ovat yllättävän hyvin säilyneitä harjanteella tapahtuneesta metsänuudistamisesta huolimatta. Selkeästi rajautuva, mielenkiintoinen kohde, joka ajoittunee pronssikauden lopulle tai rautakauden alkuun.

## ALAKOHTTEET:

### 11215 - Kuoppa 1

Ajoitus: ajoittamaton  
 Tyyppi: maarakenteet alatyyppi: kuopat  
 Niemekkeen kärjessä, halk. n. 1,5 m, syv. 40–50 cm, kairatessa ei havaintoja.

### 11216 - Kuoppa 2

Ajoitus: ajoittamaton  
 Tyyppi: maarakenteet alatyyppi: kuopat  
 Epämääräinen, halk. 1-2 m, syv. 40–50 cm, kairatessa ei havaintoja.

### 11217 - Kuoppa 3

Ajoitus: ajoittamaton  
 Tyyppi: maarakenteet alatyyppi: kuopat  
 Epämääräinen, halk. 1-2 m, syv. 40–50 cm, kairatessa ei havaintoja.

### 11218 - Kuoppa 4

Ajoitus: ajoittamaton  
 Tyyppi: maarakenteet alatyyppi: kuopat  
 Kivisessä maastossa, laajuus n. 3x1 m, syv. 30–40 cm, kairatessa ei havaintoja.

### 11219 - Kuoppa 5

Ajoitus: ajoittamaton  
 Tyyppi: maarakenteet alatyyppi: kuopat  
 Halk. n. 1,5 m, syv. 30–40 cm, valli selkeä kaakkoisreunalla, kairatessa ei havaintoja.

### 11220 - Kuoppa 6

Ajoitus: ajoittamaton  
 Tyyppi: maarakenteet alatyyppi: kuopat  
 Halk. n. 1 m+vallit 30–40 cm, syv. 50–60 cm, kairatessa ehjä podsoli, kivetön.

### 11221 - Kuoppa 7

Ajoitus: ajoittamaton  
 Tyyppi: maarakenteet alatyyppi: kuopat  
 Halk. 1–2 m, syv. 30–40 cm, kairatessa ehjä huuht. ja puhdas hiekka.

### 11222 - Kuoppa 8

Ajoitus: ajoittamaton  
 Tyyppi: maarakenteet alatyyppi: kuopat  
 Samanlainen ed. vieressä.

**11223 - Kuoppa 9**

Ajoitus: ajoittamaton  
 Tyyppi: maarakenteet alatyypit: kuopat  
 Halk. n. 1,5 m, syv. 50–60 cm, kairatessa puhdas.

**11224 - Kuoppa 10**

Ajoitus: ajoittamaton  
 Tyyppi: maarakenteet alatyypit: kuopat  
 Laajuus n. 3x4 m, syv. 40–50 cm, resentti?

**11225 - Keittokuoppa 1**

Ajoitus: pronssi- ja/tai rautakautinen  
 Tyyppi: työ- ja valmistuspaikat alatyypit: keittokuopat  
 Halk. n. 2 m+vallit 40–50 cm, syv. 40–50 cm, kairatessa palaneita kiviä ja -hiekkaa.

**11226 - Keittokuoppa 2**

Ajoitus: pronssi- ja/tai rautakautinen  
 Tyyppi: työ- ja valmistuspaikat alatyypit: keittokuopat  
 Halk. n. 3 m+vallit 40–50 cm, syv. 70–80 cm, kairatessa palaneita kiviä ja -hiekkaa.

**11227 - Keittokuoppa 3**

Ajoitus: pronssi- ja/tai rautakautinen  
 Tyyppi: työ- ja valmistuspaikat alatyypit: keittokuopat  
 Halk. n. 4 m+vallit 50–60 cm, syv. 70–80 cm, kairatessa palanutta kivimurskaa.

**11228 - Keittokuoppa 4**

Ajoitus: pronssi- ja/tai rautakautinen  
 Tyyppi: työ- ja valmistuspaikat alatyypit: keittokuopat  
 Halk. n. 2 m+vallit 40–50 cm, syv. 40–50 cm, kairatessa palanut kivimurska.

**11229 - Keittokuoppa 5**

Ajoitus: pronssi- ja/tai rautakautinen  
 Tyyppi: työ- ja valmistuspaikat alatyypit: keittokuopat  
 Halk. 4–5 m+vallit 50–60 cm, syv. 90–100 cm, kairatessa palanutta kivimurskaa.

**11230 - Keittokuoppa 6**

Ajoitus: pronssi- ja/tai rautakautinen  
 Tyyppi: työ- ja valmistuspaikat alatyypit: keittokuopat  
 Halk. n. 2 m, syv. 50–60 cm, kairatessa palanutta kivimurskaa.

**11231 - Keittokuoppa 7**

Ajoitus: pronssi- ja/tai rautakautinen  
 Tyyppi: työ- ja valmistuspaikat alatyypit: keittokuopat  
 Halk. 2–3 m+vallit 40–50 cm, syv. 100–110 cm, kairatessa palanutta kivimurskaa.

**11232 - Keittokuoppa 8**

Ajoitus: pronssi- ja/tai rautakautinen  
 Tyyppi: työ- ja valmistuspaikat alatyypit: keittokuopat  
 Halk. n. 4 m+vallit 50–60 cm, syv. n. 1 m, kairatessa palanutta kivimurskaa, pinta äestetty rikki.



**11233 - Keittokuoppa 9**

Ajoitus: pronssi- ja/tai rautakautinen

Tyyppi: työ- ja valmistuspaikat alatyypit: keittokuopat

Halk. n. 3 m, syv. 20–30 cm, kairatessa pal. kivimurskaa, tuhoutunut pahoin äestyksessä.

**11234 - Raivattuja kiviä**

Ajoitus: ajoittamaton

Tyyppi: kivrakenteet alatyypit: ei määritelty

Ison kiven juurella, halk. n. 2 m, yksi kivikerta.

## 216 - HAUTAINMAA - 1000014994

### PERUSTIEDOT

Muinaisjäännöstyyppi: työ- ja valmistuspaikat  
 Muinaisjäännösalatyyppi: tervahaudat  
 Laji: kiinteä muinaisjäännös  
 Ajoitus: historiallinen  
 Lukumäärä: 2  
 Rauhoitusluokkaehdotus: 2  
 Tila:  
 Peruskartta: 1244 05 LEVANEVA/1244 08 JOKIPERÄ  
 P: 6972263 I: 3253753 Z: 82-85  
 Koordinaattiselite: GPS-keskikoordinaatti  
 Lähin osoite: Hautainmaantie

### ARKISTOTIEDOT

Lähteet: -  
 Löydöt: -  
 Tutkimukset: -

### INVENTOINTI 2009

Tarkastusaika: 22.7.2009 Satu Koivisto ja Sirkka-Liisa Seppälä  
 Löydöt: -  
 Kartat: Ote peruskartasta s. 259  
 Digikuvat: -

### KUVAUS

Hautainmaa-nimisen saarekkeen eteläpuolella olevalla kumpareella on kaksi tervahautaa. Tervahaudat on kaivettu harjanteen eteläosassa olevaan hiekkaiseen rinteeseen ja ne ovat melko hyvin säilyneitä. Tiedot haudoista on liitetty rekisterin erilliskohteet-välilehdelle.

### YMPÄRISTÖ

Kohde sijaitsee Laihian kaakkoisosassa, Ilmajoen ja Kurikan rajalla, Havinnevan ja Kuuttonevan välisellä kannaksella. Alueella on paikoin kallioisia saarekkeita, joille johtaa vanhoja, lähes umpeenkasvaneita metsäautoteitä. Alueen metsäpalstoilla kasvaa eri kasvatusvaiheessa olevaa havupuuvältaista metsää. Usein paikoin soistuvan maaston aluskasvillisuutena on sammalta, varpuja ja jäkälää.

### ARVIO

Hyvin säilynyt kohde, joka soveltuisi opastetuksi käyntikohteeksi.

### ALAKOhteet:

#### 11235 - Tervahauta 1

Ajoitus: historiallinen  
 Tyyppi: työ- ja valmistuspaikat alatyyppi: tervahaudat  
 Halk. n. 10 m+vallit n. 2 m, kork. 50-60 cm, haudan syv. n. 150 cm, ränni eteläreunalla, pit. n. 8 m.

#### 11236 - Tervahauta 2

Ajoitus: historiallinen  
 Tyyppi: työ- ja valmistuspaikat alatyyppi: tervahaudat  
 Halk. n. 9 m+vallit n. 2 m, kork. 30-40 cm, haudan syv. n. 160 cm, ränni kaakkoisreunalla, pit. n. 10 m.

**217 - POOLA 2 - 1000014995**

## PERUSTIEDOT

Muinaisjäännöstyyppi: kivirakenteet  
 Muinaisjäännösalatyyppi: rökkiöt  
 Laji: kiinteä muinaisjäännös  
 Ajoitus: pronssikautinen  
 Lukumäärä: 2  
 Rauhoitusluokkaehdotus: 1  
 Tila:  
 Peruskartta: 1244 03 POOLA  
 P: 6984845 I: 3239222 Z: 32–36  
 Koordinaattiselite: GPS-keskikoordinaatti  
 Lähin osoite: Poolantie 685

## ARKISTOTIEDOT

Lähteet: 1994 Esko Luoma, ilmoitus  
 Löydöt: -  
 Tutkimukset: -

## INVENTOINTI 2009

Tarkastusaika: 24.7.2009 Satu Koivisto ja Sirkka-Liisa Seppälä  
 Löydöt: -  
 Kartat: Ote peruskartasta s. 229  
 Digikuvat: DG1002:1–3

## KUNTAUS

Paikalla olevilla suon reunustamilla kallioilla on kaksi rökkiötä. Rökkiöt ovat melko pahoin hajotettuja, mutta ne sijaitsevat hienolla paikalla kallion reunalla ja niistä on näkyvyys toisilleen. Tiedot rakenteista on liitetty rekisterin erilliskohteet-välilehdelle.



Kuva 75. Poola 2. Rökkiö. Etelästä. DG1002:1. Satu Koivisto.

## YMPÄRISTÖ

Kohde sijaitsee Madesjoen pohjoisrannalla, Poolantien ja Madesjoentien risteyksen läheisyydessä, Poolantien länsireunalla, tiestä n. 250 m länteen. Paikalla kasvaa melko iäkstä, havupuuvältaista kasvatusmetsää,

joka lienee äestetty 80-luvulla. Aluskasvillisuutena on sammalta, puolukkaa ja mustikkaa, kallioalueilla jäkälää.

#### ARVIO

Hienot kivirakenteet hienolla paikalla. Läheisyydestä voisi olla mahdollista löytää säilynyttä asuinpaikkaa.

#### ALAKOHTTEET:

##### **11238 - Röykkiö 1**

Ajoitus: pronssikautinen

Tyyppi: hautapaikat alatyyppejä: hautaröykkiöt

Monin paikoin hajotettu, kalliopinnalla, halk. 10–15 m, kork. 10–20 cm, keskiosa lähes kivetön.

##### **11239 - Röykkiö 2**

Ajoitus: pronssikautinen

Tyyppi: hautapaikat alatyyppejä: hautaröykkiöt

Kalliopinnalla, halk. 3–4 m, kork. 20–30 cm.

**218 - POOLA 3 - 1000014996**

## PERUSTIEDOT

Muinaisjäännöstyyppi: kivirakenteet  
 Muinaisjäännösalatyyppi: latomukset  
 Laji: kiinteä muinaisjäännös  
 Ajoitus: ajoittamaton  
 Lukumäärä: 1  
 Rauhoitusluokkaehdotus: 2  
 Tila:  
 Peruskartta: 1244 03 POOLA  
 P: 6984960 I: 3239502 Z: 34–36  
 Koordinaattiselite: GPS-keskikoordinaatti  
 Lähin osoite: Poolantie 685

## ARKISTOTIEDOT

Lähteet: 1994 Esko Luoma, ilmoitus  
 Löydöt: -  
 Tutkimukset: -

## INVENTOINTI 2009

Tarkastusaika: 24.7.2009 Satu Koivisto ja Sirkka-Liisa Seppälä  
 Löydöt: -  
 Kartat: Ote peruskartasta s. 229  
 Digikuvat: -

## KUVAUS

Tien reunassa olevan kallion päällä olevassa syvennyksessä on latomus. Latomus on siis kuopassa ja se on halkaisijaltaan n. 5 m ja korkeudeltaan 15–20 cm. Monin paikoin lähes maantasaisen latomuksen reunakiveys erottuu melko selvästi. Latomuksen keskiosaa on pengottu.

## YMPÄRISTÖ

Kohde sijaitsee Madesjoen pohjoisrannalla, Poolantien ja Madesjoentien risteyksen läheisyydessä, Poolantien länsireunalla. Paikalla kasvaa melko iäkästä, havupuuvältaista kasvatusmetsää, joka lienee äestetty 80-luvulla. Aluskasvillisuutena on sammalta, puolukkaa ja mustikkaa.

## ARVIO

Melko vaikeasti erottuva röykkiö, joka saattaa osoittautua turpeen alla laajemmaksikin.

**219 - YLIJOKI - 1000014997****PERUSTIEDOT**

Muinaisjäännöstyyppi: työ- ja valmistuspaikat  
 Muinaisjäännösalatyyppi: tervahaudat  
 Laji: kiinteä muinaisjäännös  
 Ajoitus: historiallinen  
 Lukumäärä:  
 Rauhoitusluokkaehdotus: 2  
 Tila:  
 Peruskartta: 1244 03 POOLA  
 P: 6984193 I: 3239174 Z: 30–35  
 Koordinaattiselite: GPS-keskikoordinaatti  
 Lähin osoite: Poolantie 726

**ARKISTOTIEDOT**

Lähteet: -  
 Löydöt: -  
 Tutkimukset: -

**INVENTOINTI 2009**

Tarkastusaika: 24.7.2009 Satu Koivisto ja Sirkka-Liisa Seppälä  
 Löydöt: -  
 Kartat: Ote peruskartasta s. 260  
 Digikuvat: DG1025:1–5

**KUVAUS**

Kaakkoon laskeutuvassa rinteessä on suuri tervahauta. Tervahaudan ympäristössä on useita pienempiä kuoppia ja talon isäntä kertoi, että pikkupojat ovat tutkineet tervahautaa koekuopin. Ympäristössä on useita, suuria kuonankappaleita. Inventoinnissa 2009 tervahaudalta itään sijaitsevan pellon pohjoisreunalla havaittiin kuona-alueita ja peltoraunio. Salaojan kaivussa oli samalla pellolla tavattu nokimaakuoppa. Pellon itäpuolella Madesjokea ruopatessa 1970-luvulla oli löytynyt puisia siltarakenteita, jotka ajoittuvat historialliseen aikaan. Siltapuita oli edelleen jäljellä heinäkuussa 2009 Madesjoen penkereessä. Tiedot rakenteista on liitetty rekisterin erilliskohteet-välilehdelle.



Kuva 76. Ylijoki. Tervahauta, panorama. Etelästä. DG1025:3. Sirkka-Liisa Seppälä.

**YMPÄRISTÖ**

Kohde sijaitsee Madesjoen etelärannalla, Poolantien ja Madesjoentien risteyksestä n. 320 m lounaaseen. Paikalla olevan Ylijoen tilan pellon luoteispuolella kohoaa metsäinen mäki, jolla kasvaa iäkästä, kuusipuuvallista metsää. Maalaji alueella on moreeni. Aluskasvillisuutena on sammalta, oravanmarjaa, lillukkaa, hei-

nää ja yhden vanhan kuusen juurella versoo humala.

#### ARVIO

Hieno, suuri tervahauta, jota ympäröivä metsä on pidetty luonnontilaisena.

#### ALAKOhteet:

##### 11240 - Tervahauta

Ajoitus: historiallinen

Tyyppi: työ- ja valmistuspaikat alatyypit: tervahaudat

Halk. n. 12 m+vallit n. 1,5 m, syv. n. 2 m, ränni itäreunalla, pit. n. 15 m, lev. n. 1 m, jatkuu ojana itään.

##### 11241 - Kuoppa

Ajoitus: historiallinen

Tyyppi: maarakenteet alatyypit: kuopat

Tervahaudan läheisyydessä, halk. n. 3 m, syv. n. 1 m.



Kuva 77. Ylijoki. Vanhan siltarakennelman jäännökset Madesjoen rantatörmässä. DG1025:4. Satu Koivisto.

## 222 - IRUNJÄRVI 1 - 1000015004

### PERUSTIEDOT

Muinaisjäännöstyyppi: kivirakenteet  
 Muinaisjäännösalatyyppi: ei määritelty  
 Laji: kiinteä muinaisjäännös  
 Ajoitus: ajoittamaton  
 Lukumäärä: n. 50  
 Rauhoitusluokkaehdotus: 2  
 Tila:  
 Peruskartta: 1244 03 POOLA  
 P: 6985927 I: 3240111 Z: 31–37,5  
 Koordinaattiselite: GPS-keskikoordinaatti  
 Lähin osoite: Poolantie 523

### ARKISTOTIEDOT

Lähteet: 1994 Esko Luoma, ilmoitus  
 Löydöt: -  
 Tutkimukset: ? Mirja Miettinen, tarkastus

### INVENTOINTI 2009

Tarkastusaika: 24.7.2009 Satu Koivisto ja Sirkka-Liisa Seppälä  
 Löydöt: -  
 Kartat: Ote peruskartasta s. 229  
 Digikuvat: DG970:1–3

### KUVAUS

Aikaisempien arkistotietojen perusteella Irunjärven itärannalla on n. 50 röykkiötä ja keittokuoppa. Inventoinnissa 2009 Irunjärven rantoja dokumentoitiin ja alueen röykkiöistä saatiin hyvä yleiskäsitys. Tämän osan kivirakenteista kaikki vaikuttaisivat liittyvän Irunjärven rantojen historiallisen ajan asutukseen. Jotkut röykkiöistä olivat huomattavan suurikokoisia. Keittokuoppahavaintoa yritettiin myös jäljittää, mutta sitä ei ollut enää löydettävissä kyseisen alueen voimakkaasta äestyksestä johtuen. Alueen koillisosassa oli muutamia epämääräisiä raivauskivikoita. Tiedot dokumentoiduista rakenteista on liitetty rekisterin erilliskohteetvälilehdelle.

### YMPÄRISTÖ

Kohde sijaitsee Poolantien ja Välikyläntien risteyksen läheisyydessä, kuivatetun Irunjärven itärannalla, Poolantiestä n. 400 m etelään. Paikalla on loivasti länsilounaaseen, kohti Irunjärveä laskeutuva metsäinen rinne. Alueella olevilla metsäpalstoilla kasvaa eri vaiheissa olevaa, havupuuvältaista istutusmetsää. Metsässä on paikoin havaittavissa vanhoja, umpeenkasvaneita peltotilkkuja, kiviaitoja ja niihin liittyviä oja. Näillä alueilla kasvaa vanhaa kuusikkoa, aluskasvillisuutena on sammalta, saniaista ja ketunleipää. Umpeenkasvaneilla, äestetyillä alueilla kasvaa nuorta koivikkoa, kivirakenteiden läheisyydessä paikoin vadelmaa ja puutarhamarjapensaita, aluskasvillisuutena on heinää.

### ARVIO

Alueella on havaittavissa useita, umpeenkasvaneita kulkureittejä, vanhoja peltoja, raivattuja niittyjä, hakoja ja pihapiirejä. Alueella on runsaasti röykkiöitä, jotka liittynevät historiallisen ajan asutukseen ja elinkeinoihin.





Kuva 78. Irunjärvi 1. Iso röykkiö 4. Pohjoiskoillisesta. DG970:1. Sirkka-Liisa Seppälä.

ALAKOHTTEET:

**11245 - Röykkiö 1**

Ajoitus: ajoittamaton

Tyyppi: kivrakenteet alatyyppejä: röykkiöt

Raivatulla alueella, ison kiven juurella, halk. 4–5 m, kork. 40–50 cm.

**11246 - Röykkiö 2**

Ajoitus: ajoittamaton

Tyyppi: kivrakenteet alatyyppejä: röykkiöt

Raivatulla alueella, ison kiven juurella, halk. 4–5 m, kork. 40–50 cm.

**11247 - Röykkiö 3**

Ajoitus: ajoittamaton

Tyyppi: kivrakenteet alatyyppejä: röykkiöt

Raivatulla alueella, halk. n. 5 m, kork. 40–50 cm.

**11248 - Röykkiö 4**

Ajoitus: ajoittamaton

Tyyppi: kivrakenteet alatyyppejä: röykkiöt

Raivatulla alueella, halk. 15–17 m, kork. n. 2 m, jatkuu kiviainana eri suuntiin, vanha tilan pihapiiri.

**224 - KOSKIMAA - 1000015008**

## PERUSTIEDOT

Muinaisjäännöstyyppi: kivirakenteet  
 Muinaisjäännösalatyyppi: ei määritelty  
 Laji: kiinteä muinaisjäännös  
 Ajoitus: ajoittamaton  
 Lukumäärä: 1  
 Rauhoitusluokkaehdotus: 2  
 Tila:  
 Peruskartta: 1244 03 POOLA  
 P: 6987869 I: 3245095 Z: 27–30  
 Koordinaattiselite: GPS-keskikoordinaatti  
 Lähin osoite: Rajamäentie

## ARKISTOTIEDOT

Lähteet: -  
 Löydöt: -  
 Tutkimukset: -

## INVENTOINTI 2009

Tarkastusaika: 27.7.2009 Satu Koivisto ja Sirkka-Liisa Seppälä  
 Löydöt: -  
 Kartat: Ote peruskartasta s. 247  
 Digikuvat: DG981:1–2

## KUNNAN KUVAT

Harjanteen eteläreunalla, kalliopinnalla on rökkiö, jota on pahoin hajotettu. Paavo Alkio on vierailut paikalla ja kutsunut rakennetta "käräjätaloksi". Rökkiöltä pohjoisluoteeseen kulkee kivistä raivattu alue, kuin vanha tieura, jonka reunoille on siirretty kiviä. Tiedot rakenteista on liitetty rekisterin erilliskohteetvälilehdelle.

## YMPÄRISTÖ

Kohde sijaitsee Isonkyläntien ja Pukkalantien välisellä alueella, alueen läpi kulkevalta Rajamäentieltä n. 270 m lounaaseen. Paikalla on laajalle peltoalueelle luoteeseen pistävä niemeke, jolla olevalla metsäsaarekkeella kasvaa melko iäkstä, kuusipuuvältaista kasvatusmetsää. Maasto saarekkeella on kivistä. Aluskasvillisuutena on sammalta ja varpuja.

## ARVIO

Rökkiö voisi sijaintinsa ja muotonsa perusteella olla esihistoriallinen.

## ALAKOhteet:

**11252 - Rökkiö**

Ajoitus: ajoittamaton  
 Tyyppi: kivirakenteet alatyyppi: rökkiöt  
 Pahoin hajotettu, kaiveltu keskeltä ja kiviä ladottu reunoille, halk. 3–4 m, kork. 20–30 cm.

**11253 - Raivattuja kiviä 1**

Ajoitus: ajoittamaton

Tyyppi: kivrakenteet alatyypit: ei määritelty

Röykkiöltä kohti pohjoisluodetta, yht. n. 10 m pitkä.

**11254 - Raivattuja kiviä 2**

Ajoitus: ajoittamaton

Tyyppi: kivrakenteet alatyypit: ei määritelty

Toinen pää.



Kuva 79. Koskimaa. Panorama röykkiöstä. Kaakosta. DG981:2. Sirkka-Liisa Seppälä.



Kuva 80. Koskimaa. Raivattu tie. Lännestä. DG981:1. Sirkka-Liisa Seppälä.

## 225 - KURUNSAARI 2 - 1000015011

### PERUSTIEDOT

Muinaisjäännöstyyppi: muinaisjäännösryhmät  
 Muinaisjäännösalatyyppi: ei määritelty  
 Laji: kiinteä muinaisjäännös  
 Ajoitus: kivi- ja/tai pronssikautinen  
 Lukumäärä: 5  
 Rauhoitusluokkaehdotus: 1  
 Tila:  
 Peruskartta: 1244 06 KYLÄNPÄÄ  
 P: 6983884 I: 3246648 Z: 37-42  
 Koordinaattiselite: GPS-keskikoordinaatti  
 Lähin osoite: Murhaastontie

### ARKISTOTIEDOT

Lähteet: 1994 Esko Luoma, ilmoitus  
 Löydöt: -  
 Tutkimukset: 2009 Peter Holmblad, tarkastus

### INVENTOINTI 2009

Tarkastusaika: 28.7.2009 Satu Koivisto ja Sirkka-Liisa Seppälä  
 Löydöt: -  
 Kartat: Ote peruskartasta s. 240  
 Digikuvat: DG986:1-3

### KUVAUS

Saarekkeen länsireunalla, kallioisilla kumpareilla on ainakin neljä rökkiötä ja alueen eteläosassa olevalta kumpareelta löytyi toukokuussa 2009 kivi- ja/tai pronssikautinen asuinpaikka. Harvennushakkuusta johtuen maanpinta oli monin paikoin rikkoutunut, puita kaatunut ja kasvillisuus poistettu ja alueella havaittiin ainakin viisi keittokuoppaa ja niiden lähellä olevassa tuulenskaadossa runsaasti kvartsia, palaneita kiviä sekä likamaata. Tiedot dokumentoiduista rakenteista on liitetty rekisterin erilliskohteet-välilehdelle.

### YMPÄRISTÖ

Kohde sijaitsee Keskikylässä, Murhaastonkankaan etelärinteellä, Sahaluoman etelärannalla. Paikalle johtaa Murhaastontieltä etelään johtava, lähes umpeenkasvanut, tieura, joka päättyy pellon reunaan. Sahaluoman etelärannalla kohoaa Kurunsaaren paikoin kallioinen mäki, jolla on tehty keväällä 2009 harvennushakkuu. Alueella kasvaa harvahkoa puustoa, maasto on kivistä, korkeammilla paikoilla kallioista ja aluskasvillisuutena on sammalta, heinää ja varpuja.

### ARVIO

Koko Kurunsaari ympäristöineen vaikuttaa arkeologisesti merkittävältä kohteelta. Alueella on useita rökkiöitä, merkkejä asuinpaikoista ja uutena kohteena Kurunsaari 2, josta löytyi keittokuoppia, kvartsia ja likamaata. Kohteet saattavat ajoittua kivi- ja pronssikauden taitteeseen.



Kuva 81. Kurunsaari 2. Panorama asuinpaikasta. Pohjoiskoillisesta. DG986:1. Sirkka-Liisa Seppälä.

#### ALAKOHTTEET:

##### 11258 - Röykkiö 1

Ajoitus: kivi- ja/tai pronssikautinen  
 Tyyppi: kivirakenteet alatyypit: röykkiöt  
 Kallionnokka, halk. 4–5 m, kork. 30–40 cm, päällä tuulenkaato.

##### 11259 - Röykkiö 2

Ajoitus: kivi- ja/tai pronssikautinen  
 Tyyppi: kivirakenteet alatyypit: röykkiöt

##### 11260 - Keittokuoppa 1

Ajoitus: kivi- ja/tai pronssikautinen  
 Tyyppi: työ- ja valmistuspaikat alatyypit: keittokuopat

##### 11261 - Keittokuoppa 2

Ajoitus: kivi- ja/tai pronssikautinen  
 Tyyppi: työ- ja valmistuspaikat alatyypit: keittokuopat

##### 11262 - Keittokuoppa 3

Ajoitus: kivi- ja/tai pronssikautinen  
 Tyyppi: työ- ja valmistuspaikat alatyypit: keittokuopat

##### 11263 - Keittokuoppa 4

Ajoitus: kivi- ja/tai pronssikautinen  
 Tyyppi: työ- ja valmistuspaikat alatyypit: keittokuopat

##### 11264 - Keittokuoppa 5

Ajoitus: kivi- ja/tai pronssikautinen  
 Tyyppi: työ- ja valmistuspaikat alatyypit: keittokuopat

##### 11265 - Asuinpaikkalöytöjä

Ajoitus: kivi- ja/tai pronssikautinen  
 Tyyppi: löytöpaikat alatyypit: ei määritelty  
 Tuulenkaadossa kvartseja, palaneita kiviä ja likamaata. Ei talteen.

**227 - VAHVASALO 2 - 100015013**

## PERUSTIEDOT

Muinaisjäännöstyyppi: kivirakenteet  
 Muinaisjäännösalatyyppi: rakkakuopat  
 Laji: kiinteä muinaisjäännös  
 Ajoitus: ajoittamaton  
 Lukumäärä: 4  
 Rauhoitusluokkaehdotus: 2  
 Tila:  
 Peruskartta: 1244 03 POOLA  
 P: 6989421 I: 3239149 Z: 40-42  
 Koordinaattiselite: GPS-keskikoordinaatti  
 Lähin osoite: Vahvasalontie

## ARKISTOTIEDOT

Lähteet:

Löydöt: -

Tutkimukset:

## INVENTOINTI 2009

Tarkastusaika: 30.7.2009 Satu Koivisto ja Sirkka-Liisa Seppälä  
 Löydöt: -  
 Kartat: Ote peruskartasta s. 252  
 Digikuvat: -

## KUVAAUS

Rakkakivikossa on ainakin neljä kuoppaa. Kivikko on merkitty maanmittarin 1800-luvun kartalle "sukukumpuna". Kivikko on kaakko-luodesuuntainen ja sen kivet ovat halkaisijaltaan keskimäärin 20 cm. Tiedot kuopista on liitetty rekisterin erilliskohteet-välilehdelle.

## YMPÄRISTÖ

Kohde sijaitsee Tyllijoentien kaakkoispuolella, Vahvasalontien pohjoiseen pistävän metsäautotien varressa, tien mutkasta n. 60 m luoteeseen. Paikalla on luontainen kivikko, joka on halkaisijaltaan n. 50 m. Metsäpalstoilla kivikon ympärillä kasvaa nuorehkoa, mäntyvaltaista metsää, aluskasvillisuutena on jäkälää, samalta ja puolukkaa.

## ARVIO

Kohde tarkastettiin historiallisen kartan tiedon perusteella, mutta kyseessä ei ollut rökkiö.

## ALAKOhteet:

**11274 - Rakkakuoppa 1**

Ajoitus: ajoittamaton  
 Tyyppi: kivirakenteet alatyyppi: rakkakuopat  
 Halk. n. 2 m, syv. 40-50 cm.

**11275 - Rakkakuoppa 2**

Ajoitus: ajoittamaton  
 Tyyppi: kivirakenteet alatyyppi: rakkakuopat  
 Halk. 1,5-2 m, syv. 30-40 cm.

**11276 - Rakkakuoppa 3**

Ajoitus: ajoittamaton

Tyyppi: kivrakenteet

Halk. n. 1,5 m, syv. 30–40 cm.

alatyyppi: rakkakuopat

**11277 - Rakkakuoppa 4**

Ajoitus: ajoittamaton

Tyyppi: kivrakenteet

Halk. n. 1 m, syv. n. 30 cm.

alatyyppi: rakkakuopat

**11278 - Rakkakuoppa 5**

Ajoitus: ajoittamaton

Tyyppi: kivrakenteet

Halk. n. 3 m, syv. n. 1 m.

alatyyppi: rakkakuopat

**228 - KALLIOLAAKSO 2 - 1000015014**

## PERUSTIEDOT

Muinaisjäännöstyyppi: kivirakenteet  
 Muinaisjäännösalatyyppi: rökkiöt  
 Laji: kiinteä muinaisjäännös  
 Ajoitus: ajoittamaton  
 Lukumäärä: n. 9  
 Rauhoitusluokkaehdotus: 2  
 Tila:  
 Peruskartta: 1333 01 RUTO  
 P: 6993800 I: 3244950 Z: 25-32  
 Koordinaattiselite: Arvioidut koordinaatit  
 Lähin osoite: Santaloukontie 182

## ARKISTOTIEDOT

Lähteet: 1994 Esko Luoma, ilmoitus  
 Löydöt: -  
 Tutkimukset: 1952 Kurt Jern, inventointi

## INVENTOINTI 2009

Tarkastusaika: 20.10.2009 Satu Koivisto ja Sirkka-Liisa Seppälä  
 Löydöt: -  
 Kartat: Ote peruskartasta s. 225  
 Digikuvat: -

## KUNTAUS

Aikaisempien arkistotietojen perusteella alueella on ryhmässä v. 1952 todetut yhdeksän rökkiötä: läpimitä 2-6 m välillä, kaikki enemmän tai vähemmän kaiveltuja jo 1952.  
 Kohde tarkastettiin pikaisesti 2009 inventoinnissa ja metsäisessä rinteessä havaittiin muutamia, epämääräisiä, sammalpeitteisiä rökkiön jäännöksiä. Selkeimpään kivirakenteista oli kaivettu halkaisijaltaan n. 3 m laaja, syvä kuoppa. Itse rakenteen halkaisija oli n. 6 m. Alueella joskus sijainneet rökkiöt ovat pahoin tuhoutuneet.

## YMPÄRISTÖ

Kohde sijaitsee Santaloukontien varressa, tieltä n. 200 m kaakkoon. Paikalla on loivasti etelälounaaseen, kohti Häjyluhtaa, laskeutuva metsäinen rinne. Paikalla kasvaa melko iäkästä, havupuultaista metsää. Kivinen maanpinta on paksun sammalen peitossa.

## ARVIO

Paikalla on ollut komeita rökkiöitä, jotka ovat pahoin tuhoutuneet kaivelun tuloksena.



## 230 - HEVOSVALLINRÄMÄKKÄ 1 - 1000015017

### PERUSTIEDOT

Muinaisjäännöstyyppi: kivirakenteet  
 Muinaisjäännösalatyyppi: ei määritelty  
 Laji: kiinteä muinaisjäännös  
 Ajoitus: ajoittamaton  
 Lukumäärä:  
 Rauhoitusluokkaehdotus: 2  
 Tila:  
 Peruskartta: 1244 03 POOLA  
 P: 6987517 I: 3235990 Z: 24–28  
 Koordinaattiselite: GPS-keskikoordinaatti  
 Lähin osoite: Rautakalliontie

### ARKISTOTIEDOT

Lähteet: 1994 Esko Luoma, ilmoitus  
 Löydöt: -  
 Tutkimukset:

### INVENTOINTI 2009

Tarkastusaika: 25.6.2009 Satu Koivisto  
 Löydöt: -  
 Kartat: Ote peruskartasta s. 244  
 Digikuvat: DG966:1–2

### KUVAUS

Paikalla on varhaisempien arkistotietojen perusteella yhteensä 47 röykkiötä tai latomusta, kolme mahdollista keittokuoppaa ja ns. kärjäkivet. Nämä havainnot on saatu Hevosvallinrämäkän pohjois- ja koillisosista ja käsittävät tässä inventointikertomuksessa kohteet Hevosvallinrämäkkä 1, 2, 3 ja 4.

Inventoinnissa 2009 tältä alueelta dokumentoitiin kolme röykkiötä ja kaksi latomusta. Kaksi sijoittuvat tilarajoille tai niiden läheisyyteen, muut matalalle kumpareelle. Alue on äestetty ja siten maasto on epätasainen ja vaikeakulkuinen. On todennäköistä, että suuri osa Hevosvallinrämäkän röykkiöistä on tuhoutunut metsänuudistuksessa. Tiedot rakenteista on liitetty rekisterin erilliskohteet-välilehdelle. Alue on kuulunut 1750-luvun kartan mukaan Perälän kylän tiluksiin, mutta on 1900-luvun alussa siirretty isonjaon järjestelyissä Torstilaan.

### YMPÄRISTÖ

Kohde sijaitsee Nikkarin-Rautakallion alueella Rautakalliontien pohjoispuolella, Hevosvallinrämäkkä-nimisen ojitetun suoalueen pohjoisrannalla. Paikalla on metsänuudistusalue, jossa on muutamia ympäristöstään hieman kohoavia harjanteita. Muuten alueella olevilla metsäpalstoilla on eri vaiheissa olevaa, havupuuvältaista kasvatusmetsää. Maasto on kivikkoista, pusikoitunutta, paikoin ojitettua suota ja metsänpohjan uudistuksesta johtuen epätasaista ja vaikeakulkuista.

### ARVIO

Suuri osa kivirakenteista lienee tuhoutunut viime vuosikymmeninä metsänpohjan uudistuksessa. Röykkiöt ovat pääosin pieniä, matalia, ison kiven juuren kasattuja ja ne liittyvät alueen historiallisen ajan maankäyttöön. Kohde on hajanainen ja epämääräinen.



Kuva 82. Hevosvallinrämäkkä 1. Röykkiö. Länestä. DG966:2. Satu Koivisto.



Kuva 83. Hevosvallinrämäkkä 1. Pitkä kiveys. Etelästä. DG966:1. Satu Koivisto.

#### ALAKOHTTEET:

##### **11304 - Röykkiö 1**

Ajoitus: ajoittamaton

Tyyppi: kivirakenteet alatyypit: röykkiöt

Tilarajalla, laajuus n. 4x3 m, kork. 20–30 cm, rajaröykkiö?

##### **11305 - Röykkiö 2**

Ajoitus: ajoittamaton

Tyyppi: kivirakenteet alatyypit: röykkiöt

Tilarajalla, halk. n. 5 m, kork. 30–40 cm, rajaröykkiö?

##### **11306 - Röykkiö 3**

Ajoitus: ajoittamaton

Tyyppi: kivirakenteet alatyypit: röykkiöt

Halk. 2,5–3 m, kork. 30–40 cm.

**11307 - Latomus 1**

Ajoitus: ajoittamaton

Tyyppi: kivrakenteet alatyypit: latomukset

Raivatun oloista maastoa, matala kiveys, laajuus n. 7x2,5 m, kork. n. 15 cm.

**11308 - Latomus 2**

Ajoitus: ajoittamaton

Tyyppi: kivrakenteet alatyypit: latomukset

Kalliopinnalla, pitkä kiveys, pohjois-eteläsuunt., laajuus n. 9x3,5 m, kork. 15–20 cm.

## 231 - HEVOSVALLINRÄMÄKKÄ 2 - 1000015018

### PERUSTIEDOT

Muinaisjäännöstyyppi: kivirakenteet  
 Muinaisjäännösalatyyppi: ei määritelty  
 Laji: kiinteä muinaisjäännös  
 Ajoitus: ajoittamaton  
 Lukumäärä:  
 Rauhoitusluokkaehdotus: 2  
 Tila:  
 Peruskartta: 1244 03 POOLA  
 P: 6987329 I: 3236107 Z: 25–29  
 Koordinaattiselite: GPS-keskikoordinaatti  
 Lähin osoite: Rautakalliontie

### ARKISTOTIEDOT

Lähteet: 1994 Esko Luoma, ilmoitus  
 Löydöt: -  
 Tutkimukset:

### INVENTOINTI 2009

Tarkastusaika: 24.6.2009 Satu Koivisto  
 Löydöt: -  
 Kartat: Ote peruskartasta s. 244  
 Digikuvat: DG967:1

### KUVAUS

Paikalla on varhaisempien arkistotietojen perusteella yhteensä 47 rökkiötä tai latomusta, kolme mahdollista keittokuoppaa ja ns. kärjäkivet. Nämä havainnot on saatu Hevosvallinrämäkkän pohjois- ja koillisosista ja käsittävät tässä inventointikertomuksessa kohteet Hevosvallinrämäkkä 1, 2, 3 ja 4.

Inventoinnissa 2009 tältä alueelta dokumentoitiin rökkiö, neljä matalampaa latomusta ja epämääräisempi kiveys. Lähes kaikki rakenteet sijoittuvat tilarajoille tai niiden läheisyyteen. Alue on äestetty ja maasto on epätasainen ja vaikeakulkuinen. Alue on erityisesti kyykäärmeiden suosiossa. On mahdollista, että osa rökkiöistä on tuhoutunut metsänuudistuksessa. Alue on kuulunut 1750-luvun kartan mukaan Perälän kylän tiluksiin, mutta on 1900-luvun alussa siirretty isonjaon järjestelyissä Torstilaan. Tiedot rakenteista on liitetty rekisterin erilliskohteet-välilehdelle.

### YMPÄRISTÖ

Kohde sijaitsee Nikkarin-Rautakallion alueella Rautakalliontien pohjoispuolella, Hevosvallinrämäkkä-nimisen ojitetun suoalueen pohjoisrannalla. Paikalla on melko tuore hakkuuaukio, jossa on muutamia ympäristöstään hieman kohoavia harjanteita, joiden laki on paikoin kalliainen. Muuten alueella olevilla metsäpalstoilla on eri vaiheissa olevaa, havupuuvältaista kasvatusmetsää. Maasto on kivikkoista, pusikoitunutta ja metsänpohjan uudistuksesta johtuen epätasaista ja siitä johtuen erittäin vaikeakulkuista.

### ARVIO

Suuri osa kivirakenteista lienee tuhoutunut viime vuosikymmeninä metsänpohjan uudistuksessa. Rökkiöt ovat pääosin pieniä, matalia, ison kiven juuren kasattuja ja ne liittyvät alueen historiallisen ajan maankäyttöön. Kohde on hajanainen ja epämääräinen.



Kuva 84. Hevosvallinrämäkkä 2. Röykkiö kalliolla ja sen alapuolella. Itäkaakosta. DG967:1. Satu Koivisto.

#### ALAKOHTTEET:

##### 11309 - Latomus 1

Ajoitus: ajoittamaton

Tyyppi: kivirakenteet alatyypit: latomukset

Rajalla, ison kiven juurella, halk. n. 1,5 m, kork. 5–10 cm, rajalatomus?

##### 11310 - Latomus 2

Ajoitus: ajoittamaton

Tyyppi: kivirakenteet alatyypit: latomukset

Kallion päällä, pinnalla punaisia hiekkakivilaakoja, ajettu yli koneella, halk. n. 5 m, kork. 20–30 cm.

Pahoin hajonnut.

##### 11311 - Latomus 3

Ajoitus: ajoittamaton

Tyyppi: kivirakenteet alatyypit: latomukset

Tai kaivettuja kiviä, epämääräinen, halk. n. 2,5 m, kork. 50–50 cm.

##### 11312 - Latomus 4

Ajoitus: ajoittamaton

Tyyppi: kivirakenteet alatyypit: latomukset

Ison kiven juurella, laajuus n. 4x1 m, kork. 30–40 cm.

##### 11313 - Röykkiö

Ajoitus: ajoittamaton

Tyyppi: kivirakenteet alatyypit: röykkiöt

Tilarajalla, kallion päällä, halk. n. 3 m, kork. 15–20 cm, rajaröykkiö?

##### 11314 - Kiveys

Ajoitus: ajoittamaton

Tyyppi: kivirakenteet alatyypit: ei määritelty

Kallion juurella kasattuja kiviä, laajuus n. 2x6 m, kork. 20–30 cm.

## 232 - HEVOSVALLINRÄMÄKKÄ 3 - 1000015019

### PERUSTIEDOT

Muinaisjäännöstyyppi: kivirakenteet  
 Muinaisjäännösalatyyppi: rökkiöt  
 Laji: kiinteä muinaisjäännös  
 Ajoitus: pronssi- ja/tai rautakautinen  
 Lukumäärä:  
 Rauhoitusluokkaehdotus: 1  
 Tila:  
 Peruskartta: 1244 03 POOLA  
 P: 6987492 I: 3236427 Z: 27,5–33  
 Koordinaattiselite: GPS-keskikoordinaatti  
 Lähin osoite: Rautakalliontie

### ARKISTOTIEDOT

Lähteet: 1994 Esko Luoma, ilmoitus  
 Löydöt: -  
 Tutkimukset:

### INVENTOINTI 2009

Tarkastusaika: 25.6.2009 Satu Koivisto  
 Löydöt: -  
 Kartat: Ote peruskartasta s. 244  
 Digikuvat: -

### KUVAUS

Paikalla on varhaisempien arkistotietojen perusteella yhteensä 47 rökkiötä tai latomusta, kolme mahdollista keittokuoppaa ja ns. kärjäkivet. Nämä havainnot ovat saatu Hevosvallinrämäkkän pohjois- ja koillisosista ja käsittävät tässä inventointikertomuksessa kohteet Hevosvallinrämäkkä 1, 2, 3 ja 4. Tällä alueella pitäisi sijaita Esko Luoman ilmoittamat kolme keittokuoppaa. Inventoinnissa 2009 alueelta dokumentoitiin yksi esihistorialliselta vaikuttava rökkiö, jokunen epämääräinen kuoppa sekä rajalatomuksia. Rökkiö sijaitsee hienolla paikalla kallion reunalla ja sen läheisyydestä voisi olla mahdollista löytää merkkejä säilyneestä asuinpaikasta. Harjanne on muodostanut pronssikauden lopussa/rautakauden alussa luoteeseen pistävän niemen ja rökkiö sijaitsee sen kärjessä. Alue on paikoin voimakkaasti äestetty ja maasto on epätasaista ja vaikeakulkuista. On mahdollista, että osa kuopista on tuhoutunut metsänuudistuksessa. Alue on kuulunut 1750-luvun kartan mukaan Perälän kylän tiluksiin, mutta on 1900-luvun alussa siirretty isonjaon järjestelyissä Torstilaan. Tiedot rakenteista on liitetty rekisterin erilliskohteet-välilehdelle.

### YMPÄRISTÖ

Kohde sijaitsee Nikkarin-Rautakallion alueella Rautakalliontien pohjoispuolella, Hevosvallinrämäkkänimisen ojitetun suoalueen pohjoisrannalla. Paikalla on eri-ikäisiä taimikoita, joiden välissä on muutamia ympäristöstään hieman kohoavia harjanteita, joiden laki on paikoin kallioinen. Muuten alueella olevilla metsäpalstoilla kasvaa eri vaiheissa olevaa, havupuuvaltaista kasvatusmetsää. Maasto on kivikkoista, pusi-koitunutta ja metsänpohjan uudistuksesta johtuen epätasaista ja vaikeakulkuista.

### ARVIO

Suuri osa Hevosvallinrämäkkän kivirakenteista lienee tuhoutunut viime vuosikymmeninä metsänpohjan uudistuksessa. Alueen rökkiöt ovat pääosin pieniä, matalia, ison kiven juuren kasattuja ja ne liittynevät alueen historiallisen ajan maankäyttöön. Tämä rökkiö on kuitenkin erilainen muodoltaan ja sijainniltaan ja se ajoittunee pronssikauden lopulle tai rautakauden alkuun.

## ALAKOHTTEET:

**11315 - Röykkiö**

Ajoitus: pronssi- ja/tai rautakautinen

Tyyppi: kivirakenteet alatyypit: röykkiöt

Kalliopinnalla, punaista hiekkakivilaakaa pinnalla, halk. n. 5 m, kork. 20–30 cm.

**11316 - Kuoppa**

Ajoitus: ajoittamaton

Tyyppi: maarakenteet alatyypit: kuopat

Eskon "keittokuoppa", tuulenskaato tai kaivettu, laajuus n. 2,5x1,5 m, syv. 40–50 cm, epätasainen, paksu sammalpeite.

**11317 - Rajalatomus 1**

Ajoitus: historiallinen

Tyyppi: kivirakenteet alatyypit: rajamerkit

Kumpareella, ison kiven juurella.

**11318 - Rajalatomus 2**

Ajoitus: historiallinen

Tyyppi: kivirakenteet alatyypit: rajamerkit

**11319 - Rajalatomus 3**

Ajoitus: historiallinen

Tyyppi: kivirakenteet alatyypit: rajamerkit

## 233 - HEVOSVALLINRÄMÄKKÄ 4 - 1000015020

### PERUSTIEDOT

Muinaisjäännöstyyppi: kivirakenteet  
 Muinaisjäännösalatyyppi: latomukset  
 Laji: mahdollinen muinaisjäännös  
 Ajoitus: ajoittamaton  
 Lukumäärä:  
 Rauhoitusluokkaehdotus: ei määritelty  
 Tila:  
 Peruskartta: 1244 03 POOLA  
 P: 6987648 I: 3236058 Z: 23–24  
 Koordinaattiselite: GPS-keskikoordinaatti  
 Lähin osoite: Rautakalliontie

### ARKISTOTIEDOT

Lähteet: 1994 Esko Luoma, ilmoitus  
 Löydöt: -  
 Tutkimukset:

### INVENTOINTI 2009

Tarkastusaika: 25.6.2009 Satu Koivisto  
 Löydöt: -  
 Kartat: Ote peruskartasta s. 244  
 Digikuvat: -

### KUVAUS

Paikalla on aikaisempien arkistotietojen perusteella yhteensä 47 rökkiötä tai latomusta, kolme mahdollista keittokuoppaa ja ns. kärjäkivet. Nämä havainnot on saatu Hevosvallinrämäkän pohjois- ja koillisosista ja käsittävät tässä inventointikertomuksessa kohteet Hevosvallinrämäkkä 1, 2, 3 ja 4.

Inventoinnissa 2009 alueelta dokumentoitiin kaksi latomusta. Molemmat sijoittuvat tilarajoille tai niiden läheisyyteen. Alue on äestetty ja maasto on epätasainen ja vaikeakulkuinen. On mahdollista, että osa Hevosvallinrämäkän rökkiöistä on tuhoutunut metsänuudistuksessa. Alue on kuulunut 1750-luvun kartan mukaan Perälän kylän tiluksiin, mutta on 1900-luvun alussa siirretty isonjaon järjestelyissä Torstilaan. Tiedot rakenteista on liitetty rekisterin erilliskohteet-välilehdelle.

### YMPÄRISTÖ

Kohde sijaitsee Nikkarin-Rautakallion alueella Rautakalliontien pohjoispuolella, Hevosvallinrämäkkä-nimisen ojitetun suoalueen pohjoisrannalla. Paikalla on melko tuore hakkuuaukio, jossa on muutamia ympäristöstään hieman kohoavia harjanteita. Muuten alueella olevilla metsäpalstoilla on eri vaiheissa olevaa, havupuuvältaista kasvatusmetsää. Maasto on kivikkoista, pusikoitunutta, paikoin ojitettua suota ja metsänpohjan uudistuksesta johtuen epätasaista ja vaikeakulkuista.

### ARVIO

Latomukset ovat pieniä, matalia ja ne liittyvät alueen historiallisen ajan rajojen merkintään.

### ALAKOhteet:

#### 11320 - Latomus 1

Ajoitus: ajoittamaton  
 Tyyppi: kivirakenteet alatyyppi: latomukset  
 Tilarajalla, hajonnut, halk. n. 1,5 m, kork. 10–15 cm, rajalatomus?



**11321 - Latomus 2**

Ajoitus: ajoittamaton

Tyyppi: kivrakenteet alatyypit: latomukset

Tilarajalla, halk. n. 1 m, kork. n. 10 cm, rajalatomus?

## 234 - NIKKARINLOUKKO 7 - 1000015021

### PERUSTIEDOT

Muinaisjäännöstyyppi: muinaisjäännösryhmät  
 Muinaisjäännösalatyyppi: ei määritelty  
 Laji: kiinteä muinaisjäännös  
 Ajoitus: historiallinen  
 Lukumäärä:  
 Rauhoitusluokkaehdotus: 2  
 Tila:  
 Peruskartta: 1244 03 POOLA  
 P: 6987117 I: 3235183 Z: 25–30  
 Koordinaattiselite: GPS-keskikoordinaatti  
 Lähin osoite: Tyllijoentie 1528

### ARKISTOTIEDOT

Lähteet: 1994 Esko Luoma, ilmoitus  
 Löydöt: -  
 Tutkimukset:

### INVENTOINTI 2009

Tarkastusaika: 23.6.2009 Satu Koivisto ja Sirkka-Liisa Seppälä  
 Löydöt: -  
 Kartat: Ote peruskartasta s. 227  
 Digikuvat: DG1000:1–3

### KUVAUS

Paikalla on varhaisempien arkistotietojen perusteella rökkiöitä tai latomuksia. Inventoinnissa 2009 tien pohjoispuolelta dokumentoitiin kaksi rakennuksen kivijalkaa, rökkiö ja matala latomus. Rakenteet sijoittuvat alueella oleville kumpareille tai niiden rinteille. Alue on äestetty ja siten metsänpohja on epätasainen ja vaikeakulkuinen. On mahdollista, että osa rökkiöistä on tuhoutunut metsänuudistuksessa. Alueelta löytyi myös joitain epämääräisiä kiveyksiä, jotka ovat joko luonnonmuodostumia tai niitä ei muuten voida ottaa mukaan suojelurekisteriin. Alue on kuulunut 1700-luvun kartan mukaan Kumarlan tiluksiin (Leikas), joille on perustettu useita torppia. Tilukset ovat 1900-luvun alussa isonjaon järjestelyissä siirretty Maunulaan. Tiedot rakenteista on liitetty rekisterin erilliskohteet-välilehdelle.

### YMPÄRISTÖ

Kohde sijaitsee Nikkarin alueella lähellä Maalahden rajaa, Tyllijoentien länsipuolella, Madesjoen pohjoispuolella. Paikalla on ympäristöstään hieman kohoava harjanne, jonka laki on paikoin kallioinen. Muuten alueella olevalla metsäpalstalla kasvaa melko iäkstä, havupuuvaltaista kasvatusmetsää. Maasto on kivi-koista, sammalpeitteistä ja metsänpohjan uudistuksesta johtuen epätasaista.

### ARVIO

Nikkarin alueen laaja rökkiövyöhyke koostuu pääosin pienistä, isomman kiven reunalle ladotuista rökkiöistä. Suuri osa alueen kivrakenteista liittyy Madesjoen varren historiallisen ajan maankäyttöön ja asutukseen, kuten nämä rakennuksen kivijalat, mutta joukossa voi olla myös esihistoriallisia jäännöksiä.



Kuva 85. Nikkarinloukko 7. Kivijalka. Lounaasta. DG1000:1. Satu Koivisto.

**ALAKOHTTEET:**

**11372 - Röykkiö**

Ajoitus: ajoittamaton

Tyyppi: kivirakenteet alatyypit: röykkiöt

Ison kiven juuressa, halk. n. 2,5 m, kork. n. 40 cm.

**11373 - Latomus**

Ajoitus: ajoittamaton

Tyyppi: kivirakenteet alatyypit: latomukset

Laajuus n. 2x1,5 m, kork. n. 50 cm.

**11374 - Kivijalka 1**

Ajoitus: historiallinen

Tyyppi: asuinpaikat alatyypit: talonpohjat

Koko n. 4x3 m, kork. kaksi kivistä, itäkaakko-länsiluodesuunt.

**11375 - Kivijalka 2**

Ajoitus: historiallinen

Tyyppi: asuinpaikat alatyypit: talonpohjat

Koko n. 3x3 m, kork. n. 80 cm.

## 236 - RAUTAKALLIO 2 - 1000015053

### PERUSTIEDOT

Muinaisjäännöstyyppi: kivirakenteet  
 Muinaisjäännösalatyyppi: röykkiöt  
 Laji: kiinteä muinaisjäännös  
 Ajoitus: ajoittamaton  
 Lukumäärä: 1  
 Rauhoitusluokkaehdotus: 2  
 Tila:  
 Peruskartta: 1244 03 POOLA  
 P: 6987089 I: 3237194 Z: 25–30  
 Koordinaattiselite: GPS-keskikoordinaatti  
 Lähin osoite: Rautakalliontie

### ARKISTOTIEDOT

Lähteet:

Löydöt: -

Tutkimukset:

### INVENTOINTI 2009

Tarkastusaika: 30.6.2009 Satu Koivisto  
 Löydöt: -  
 Kartat: Ote peruskartasta s. 228  
 Digikuvat: -

### KUVAUS

Suon reunalla olevalla pienellä kalliopaljastumalla on pengottu röykkiö, joka on halkaisijaltaan 4–5 m ja korkeudeltaan 10–20 cm. Todennäköisesti röykkiöstä peräisin olevia kiviä on heitetty kalliopaljastuman reunoille. Röykkiöltä rinne laskeutuu melko jyrkästi alapuolella olevalle suolle. Alue on kuulunut 1750-luvun kartan mukaan Suorttilan tiluksiin, mutta on 1900-luvun alussa isonjaon järjestelyissä siirretty Yrjälään.

### YMPÄRISTÖ

Kohde sijaitsee Nikkarin-Rautakallion alueella Rautakalliontien pohjoispuolella, ojitetun suoalueen etelärannalla. Paikalla kasvaa melko iäkstä, kuusipuuvaltaista istutusmetsää, jonka välissä kohoaa muutamia ympäristöstään hieman erottuvia harjanteita, joiden laki on paikoin kalliainen. Maasto on kivikkoista, sammalpeitteistä, pusikoitunutta ja metsänpohjan uudistuksesta johtuen epätasaista ja vaikeakulkuista.

### ARVIO

Muodoltaan ja sijainniltaan esihistorialliselta vaikuttava röykkiö. Röykkiö on hajotettu melko perusteellisesti.

## 237 - RAUTAKALLIO 1 - 1000015054

### PERUSTIEDOT

Muinaisjäännöstyyppi: muinaisjäännösryhmät  
 Muinaisjäännösalatyyppi: ei määritelty  
 Laji: kiinteä muinaisjäännös  
 Ajoitus: ajoittamaton  
 Lukumäärä:  
 Rauhoitusluokkaehdotus: 2  
 Tila:  
 Peruskartta: 1244 03 POOLA  
 P: 6987174 I: 3236970 Z: 27,5–32  
 Koordinaattiselite: GPS-keskikoordinaatti  
 Lähin osoite: Rautakalliontie

### ARKISTOTIEDOT

Lähteet: 1994 Esko Luoma, ilmoitus  
 Löydöt: -  
 Tutkimukset:

### INVENTOINTI 2009

Tarkastusaika: 3.7.2009 Satu Koivisto ja Sirkka-Liisa Seppälä  
 Löydöt: -  
 Kartat: Ote peruskartasta s. 228  
 Digikuvat: DG1005:1–3

### KUVAUS

Paikalla olevan kallion päällä on matala latomus ja sen länsipuolella olevasta kalliioseinämästä on louhittu kiveä. Kalliolla on myös kulkenut historiallisella ajalla kyläraja. Alue on 1750-luvun kartan sijainnut aivan Perälän ja Suorttilan rajalla. Kallio on myös vanha Laihian ja Maalahden kiistanalainen Rautakallion raja-  
 paikka, jonka maanmittari Stierwald on kuvannut Laihian pitäjänkertomuksessaan 1750-luvulla. Stierwaldin mukaan paikalliset olivat louhineet kalliota rautamalmia etsiessään. Kyseessä on todennäköisesti sama röykkiö, jonka Schvindt mainitsee Perälän Tuokon sarasta, Tyyvinperkoon tien oikealta puolelta. HUOM! Stierwaldin ja Schvindtin tarkoittama röykkiö on kuvausten perusteella sijainnut kallion pohjoisreunassa ja 2009 paikannettu latomus saattaa olla toinen jäännös. Tiedot havainnoista on liitetty rekisterin erilliskoh-  
 teet-välilehdelle.

### YMPÄRISTÖ

Kohde sijaitsee Nikkarin-Rautakallion alueella Rautakalliontien pohjoispuolella, ojitetun suoalueen etelä-  
 rannalla. Paikalla kasvaa melko iäkstä, kuusipuuvultaista istutusmetsää, jonka välissä kohoaa muutamia  
 ympäristöstään hieman erottuvia harjanteita, joiden laki on paikoin kalliainen. Maasto on kivikkoista, sam-  
 malpeitteistä, pusikoitunutta ja metsänpohjan uudistuksesta johtuen epätasaista ja vaikeakulkuista.

### ARVIO

Mielenkiintoinen kohde, johon liittyy perimätietoa.



Kuva 86. Rautakallio 1. Louhittua Rautakalliota. Pohjoisesta. DG1005:1. Satu Koivisto.

**ALAKOHTTEET:**

**11671 - Latomus**

Ajoitus: ajoittamaton

Tyyppi: kivrakenteet alatyypit: latomukset

Kalliopinnalla, matala latomus, halk. 2–3 m, kork. 10–15 cm, hajotettu osin.

**11672 - Louhos**

Ajoitus: historiallinen

Tyyppi: raaka-ainehankintapaikat alatyypit: louhokset

Kallioseinästä hakattu kiveä n. 4x1,5 m alalta, louhittua kiviainesta ympäriinsä.

**238 - RAUTAKALLIO 8 - 1000015055**

## PERUSTIEDOT

Muinaisjäännöstyyppi: kivirakenteet  
 Muinaisjäännösalatyyppi: ei määritelty  
 Laji: kiinteä muinaisjäännös  
 Ajoitus: ajoittamaton  
 Lukumäärä: n. 14  
 Rauhoitusluokkaehdotus: 2  
 Tila:  
 Peruskartta: 1244 03 POOLA  
 P: 6987047 I: 3236804 Z: 30–33  
 Koordinaattiselite: GPS-keskikoordinaatti  
 Lähin osoite: Rautakalliontie

## ARKISTOTIEDOT

Lähteet: 1994 Esko Luoma, ilmoitus  
 Löydöt: -  
 Tutkimukset:

## INVENTOINTI 2009

Tarkastusaika: 3.7.2009 Satu Koivisto ja Sirkka-Liisa Seppälä  
 Löydöt: -  
 Kartat: Ote peruskartasta s. 228  
 Digikuvat: -

## KUNTAUS

Paikalla on varhaisempien arkistotietojen perusteella yhteensä 14 rökkiötä tai latomusta. Inventoinnissa 2009 paikalla olevasta taimikosta dokumentoitiin kuusi latomusta ja kaksi isompaa rökkiötä. Alue on aikoinaan hyvin voimakkaasti äestetty ja osa kivirakenteista on todennäköisesti tuhoutunut tai jäänyt aluskasvillisuuden alle. Alue on kuulunut 1750-luvun kartan mukaan Perälän kylän Wiikin tiluksiin, mutta on 1900-luvun alussa siirretty isonjaon järjestelyissä Ratikylään. Kyseessä saattavat olla samat rökkiöt, jotka Schvindtin 1899 inventoinnin mukaan ovat sijainneet Mikki Wiikin sarassa, ison linjan (kiistanalainen Maa-lahden ja Laihian rajalinja) luoteisreunassa. Tiedot rakenteista on liitetty rekisterin erilliskohteetvälilehdelle.

## YMPÄRISTÖ

Kohde sijaitsee Nikkarin-Rautakallion alueella Rautakalliontien pohjoispuolella, kahden suoalueen välisellä kannaksella. Paikalla on 3–4 m korkea, havupuuvaltainen taimikko, jossa on jokunen ympäristöstään hie-man kohoava harjanne. Maasto on kivikkoista, pusikoitunutta ja metsänpohjan uudistuksesta johtuen epätasaista ja siitä johtuen erittäin vaikeakulkuista. Aluskasvillisuutena on sammalta, puolukkaa ja heinää.

## ARVIO

Suuri osa kivirakenteista lienee tuhoutunut viime vuosikymmeninä metsänpohjan uudistuksessa. Rökkiöt ovat pääosin pieniä, matalia, ison kiven juuren kasattuja ja ne liittyvät alueen historiallisen ajan maan-käyttöön. Kohde on hajanainen ja epämääräinen.

## ALAKOHTTEET:

**11673 - Latomus 1**

Ajoitus: ajoittamaton  
 Tyyppi: kivirakenteet alatyypit: latomukset  
 Ison kiven juurella, halk. 2–3 m, kork. 10–20 cm.

**11674 - Latomus 2**

Ajoitus: ajoittamaton  
 Tyyppi: kivirakenteet alatyypit: latomukset  
 Kahden kiven välissä, matala latomus, halk. 2–3 m, kork. 10–20 cm.

**11675 - Latomus 3**

Ajoitus: ajoittamaton  
 Tyyppi: kivirakenteet alatyypit: latomukset  
 Ison kiven juurella, halk. 2–3 m, kork. n. 20 cm.

**11676 - Latomus 4**

Ajoitus: ajoittamaton  
 Tyyppi: kivirakenteet alatyypit: latomukset  
 Ison kiven juurella, halk. n. 2 m, kork. 10–20 cm.

**11677 - Latomus 5**

Ajoitus: ajoittamaton  
 Tyyppi: kivirakenteet alatyypit: latomukset  
 Halk. n. 3 m, kork. n. 20 cm, matala kiveys, äestetty rikki, epämääräinen.

**11678 - Latomus 6**

Ajoitus: ajoittamaton  
 Tyyppi: kivirakenteet alatyypit: latomukset  
 Halk. 2–3 m, kork. n. 20 cm.

**11679 - Röykkiö 1**

Ajoitus: ajoittamaton  
 Tyyppi: kivirakenteet alatyypit: röykkiöt  
 Halk. 4–5 m, kork. 20–30 cm.

**11680 - Röykkiö 2**

Ajoitus: ajoittamaton  
 Tyyppi: kivirakenteet alatyypit: röykkiöt  
 Halk. n. 4 m, kork. 10–20 cm, äestetty rikki.



**239 - RAUTAKALLIO 9 - 1000015056**

## PERUSTIEDOT

Muinaisjäännöstyyppi: kivirakenteet  
 Muinaisjäännösalatyyppi: latomukset  
 Laji: kiinteä muinaisjäännös  
 Ajoitus: ajoittamaton  
 Lukumäärä: 2  
 Rauhoitusluokkaehdotus: 2  
 Tila:  
 Peruskartta: 1244 03 POOLA  
 P: 6986947 I: 3237022 Z: 32,5–35  
 Koordinaattiselite: GPS-keskikoordinaatti  
 Lähin osoite: Rautakalliontie

## ARKISTOTIEDOT

Lähteet: 1994 Esko Luoma, ilmoitus  
 Löydöt: -  
 Tutkimukset:

## INVENTOINTI 2009

Tarkastusaika: 30.6.2009 Satu Koivisto  
 Löydöt: -  
 Kartat: Ote peruskartasta s. 228  
 Digikuvat: -

## KUNTAUS

Paikalla olevan kalliopaljastuman pohjoisreunalla on kaksi, pientä, laakakivistä koottua latomusta. Kallio on latomusten kohdalla erittäin rautapitoista ja vaikuttaa siltä, että siitä on louhittu kappaleita. Alue on kuulunut 1750-luvun kartan mukaan Suorttilan kylän tiluksiin, mutta on 1900-luvun alussa siirretty isonjaon järjestelyissä Yrjälään. Kyseessä saattaa olla sama rökkiö, jonka Schvindt mainitsee 1899 kertomuksessaan Nikkarin maantien varrelta, noin kilometri Koivuniemen torpasta poolan päin. Tiedot rakenteista on liitetty rekisterin erilliskohteet-välilehdelle.

## YMPÄRISTÖ

Kohde sijaitsee Nikkarin-Rautakallion alueella Rautakalliontien pohjoispuolella, Rautakallion-nimisellä harjanteella. Paikalla on eri-ikäisiä taimikoita, joiden välissä on muutamia ympäristöstään hieman kohoavia harjanteita, joiden laki on paikoin kalliainen. Muuten alueella olevilla metsäpalstoilla kasvaa eri vaiheissa olevaa, havupuuvältaista kasvatusmetsää. Maasto on kivikkoista, pusikoitunutta ja metsänpohjan uudistuksesta johtuen epätasaista ja vaikeakulkuista.

## ARVIO

Tyypillinen Rautakallion alueen latomuskohde. Pienet latomukset liittyvät alueen historiallisen ajan maankäyttöön.

## ALAKOhteet:

**11713 - Latomus 1**

Ajoitus: ajoittamaton  
 Tyyppi: kivirakenteet alatyyppi: latomukset  
 Kalliopinnalla, halk. n. 1,5 m, kork. 10–20 cm, rak. litteistä laakakivistä, kallio hyvin rautapitoinen.

**11714 - Latomus 2**

Ajoitus: ajoittamaton

Tyyppi: kivrakenteet alatyypit: latomukset

Hajotettu, kalliopinnalla, halk. n. 2 m, kork. 10–15 cm.

**240 - NIKKARINLOUKKO 9 - 1000015057**

## PERUSTIEDOT

Muinaisjäännöstyyppi: kivirakenteet  
 Muinaisjäännösalatyyppi: rökkiöt  
 Laji: kiinteä muinaisjäännös  
 Ajoitus: ajoittamaton  
 Lukumäärä:  
 Rauhoitusluokkaehdotus: 2  
 Tila:  
 Peruskartta: 1244 03 POOLA  
 P: 6987324 I: 3235433 Z: 24–28  
 Koordinaattiselite: GPS-keskikoordinaatti  
 Lähin osoite: Tyllijoentie 1528

## ARKISTOTIEDOT

Lähteet: 1994 Esko Luoma, ilmoitus  
 Löydöt: -  
 Tutkimukset: 1952 Kurt Jern, inventointi

## INVENTOINTI 2009

Tarkastusaika: 23.6.2009 Satu Koivisto ja Sirkka-Liisa Seppälä  
 Löydöt: -  
 Kartat: Ote peruskartasta s. 227  
 Digikuvat: DG1001:1

## KUNTAUS

Alueella on varhaisempien arkistotietojen perusteella yhteensä 37 rökkiötä tai latomusta ja yksi mahdollinen keittokuoppa. Nämä havainnot on saatu Tyllijoentien molemmiin puoliin ja käsittävät tässä inventointikertomuksessa kohteet Nikkarinloukko 9, 10 ja 11. Inventoinnissa 2009 tien länsipuolelta dokumentoitiin seitsemän rökkiötä, joista yksi oli täysin tuhoutunut sekä yksi kuoppa. Alue on äestetty ja metsänpohja on epätasainen ja vaikeakulkuinen. On mahdollista, että osa aikaisemmissa tutkimuksissa havaituista rökkiöistä on tuhoutunut metsänuudistuksessa. Alue on kuulunut 1750-luvun kartan mukaan Kumarlan tiluksiin, joiden kautta on kuljettu Madesjoelta pohjoiseen Pahaluoman suuntaan. Tilukset on 1900-luvun alussa siirretty isonjaon järjestelyissä Maunulaan. Tiedot rakenteista on liitetty rekisterin erilliskohteetvälilehdelle.

## YMPÄRISTÖ

Kohde sijaitsee Nikkarin alueella lähellä Maalahden rajaa, Tyllijoentien länsipuolella, Madesjoen pohjoispuolella. Paikalla on loivasti länteen, kohti soistumaa laskeutuva kivinen rinne. Muuten alueella olevalla metsäpalstalla kasvaa melko iäkstä, havupuuvältaista kasvatusmetsää. Maasto on kivikkoista, sammalpeitteistä ja metsänpohjan uudistuksesta johtuen epätasaista.

## ARVIO

Nikkarin alueen laaja rökkiövyöhyke koostuu pääosin pienistä, isomman kiven reunalle ladotuista rökkiöistä. Suuri osa alueen kivirakenteista liittyy Madesjoen varren historiallisen ajan maankäyttöön, mutta joukossa voi olla myös esihistoriallisia jäännöksiä.



Kuva 87. Nikkarinloukko 9. Tuhottu röykkiö kalliolla. Etelästä. DG1001:1. Sirkka-Liisa Seppälä.

ALAKOHTTEET:

**11727 - Röykkiö 1**

Ajoitus: ajoittamaton

Tyyppi: kivirakenteet alatyyppe: röykkiöt

Koko n. 3x2 m, kork. n. 30 cm.

**11728 - Röykkiö 2**

Ajoitus: ajoittamaton

Tyyppi: kivirakenteet alatyyppe: röykkiöt

Ison maakiven reunalla, halk. n. 4–5 m, kork. n. 30 cm.

**11729 - Röykkiö 3**

Ajoitus: ajoittamaton

Tyyppi: kivirakenteet alatyyppe: röykkiöt

Matala kasa, halk. n. 2,5 m, kork. 25–30 cm.

**11730 - Röykkiö 4**

Ajoitus: ajoittamaton

Tyyppi: kivirakenteet alatyyppe: röykkiöt

Halk. n. 6 m, kork. 30–40 cm.

**11731 - Röykkiö 5**

Ajoitus: ajoittamaton

Tyyppi: kivirakenteet alatyyppe: röykkiöt

Ison kiven juuressa, halk. n. 4 m, kork. n. 40 cm.

**11732 - Röykkiö 6**

Ajoitus: ajoittamaton

Tyyppi: kivirakenteet alatyyppe: röykkiöt

Halk. n. 3 m, kork. ei määrit.

**11733 - Kuoppa**

Ajoitus: ajoittamaton

Tyyppi: maarakenteet alatyyppeinä: kuopat

Halk. n. 3 m, syv. n. 1 m, muoto suppilomainen, vallit.

**11734 - Tuhoutunut röykkiö**

Ajoitus: ajoittamaton

Tyyppi: kivrakenteet alatyyppeinä: röykkiöt

Kallion päällä, tien reunalla, kallio louhittu, tilarajalla.

**241 - NIKKARINLOUKKO 10 - 1000015058**

## PERUSTIEDOT

Muinaisjäännöstyyppi: muinaisjäännösryhmät  
 Muinaisjäännösosalatyyppi: ei määritelty  
 Laji: kiinteä muinaisjäännös  
 Ajoitus: ajoittamaton  
 Lukumäärä:  
 Rauhoitusluokkaehdotus: 2  
 Tila:  
 Peruskartta: 1244 03 POOLA  
 P: 6987201 I: 3235471 Z: 30–34  
 Koordinaattiselite: GPS-keskikoordinaatti  
 Lähin osoite: Tyllijoentie 1528

## ARKISTOTIEDOT

Lähteet: 1994 Esko Luoma, ilmoitus  
 Löydöt: -  
 Tutkimukset:

## INVENTOINTI 2009

Tarkastusaika: 22.6.2009 Satu Koivisto ja Sirkka-Liisa Seppälä  
 Löydöt: -  
 Kartat: Ote peruskartasta s. 227  
 Digikuvat: -

## KUNNAN

Paikalla on varhaisempien arkistotietojen perusteella yhteensä 37 rökkiötä tai latomusta ja yksi mahdollinen keittokuoppa. Nämä havainnot on tehty Tyllijoentien molemmiin puolin ja käsittävät tässä inventointikertomuksessa kohteet Nikkarinloukko 9, 10 ja 11. Inventoinnissa 2009 tien itäpuolelta dokumentoitiin yksi, matala rökkiö ja kuoppa. Peruskartalle merkityt muinaishaudat osoittautuivat hiekanottoon liittyviksi kivikasoiksi. Alueen kaakkosreunalla oli myös kiviaitoja. Alue on äestetty ja siten metsänpohja on epätasainen ja vaikeakulkuinen. On mahdollista, että osa rökkiöistä on tuhoutunut metsänuudistuksessa. Alue on 1750-luvun kartan mukaan sijainnut Kumarlan ja Lyyskilän tilusten rajalla. Alueen kautta on kuljettu Madesjoelta pohjoiseen Pahaluoman suuntaan. Tilukset ovat 1900-luvun alussa siirretty isonjaon järjestelyissä Maunulaan. Tiedot rakenteista on liitetty rekisterin erilliskohteet-välilehdelle.

## YMPÄRISTÖ

Kohde sijaitsee Nikkarin alueella lähellä Maalahden rajaa, Tyllijoentien itäpuolella, Madesjoen pohjoispuolella. Paikalla on ympäristöstään hieman kohoava harjanne, jonka laki on paikoin kallioinen. Muuten alueella olevilla metsäpalstoilla on eri vaiheissa olevaa, havupuultaista kasvatusmetsää. Maasto on kivikkoista, pusikoitunutta ja metsänpohjan uudistuksesta johtuen epätasaista.

## ARVIO

Nikkarin alueen laaja rökkiövyöhyke koostuu pääosin pienistä, isomman kiven reunalle ladotuista rökkiöistä. Suuri osa alueen kivirakenteista liittyy Madesjoen varren historiallisen ajan maankäyttöön, mutta joukossa voi olla myös esihistoriallisia jäännöksiä.

## ALAKOHTTEET:

**11735 - Röykkiö**

Ajoitus: ajoittamaton

Tyyppi: kivrakenteet alatyypit: röykkiöt

Kalliopinnalla, koko n. 5x3 m, pohjois-eteläsuunt.

**11736 - Kuoppa**

Ajoitus: ajoittamaton

Tyyppi: maarakenteet alatyypit: kuopat

Koillisrinteessä, halk. n. 2,5 m, syv. n. 50 cm, loivapiirteinen.

**243 - KÄRMESNEVANMÄKI 2 - 1000015061**

## PERUSTIEDOT

Muinaisjäännöstyyppi: kivirakenteet  
 Muinaisjäännösalatyyppi: ei määritelty  
 Laji: kiinteä muinaisjäännös  
 Ajoitus: ajoittamaton  
 Lukumäärä: n. 50  
 Rauhoitusluokkaehdotus: 2  
 Tila:  
 Peruskartta: 1244 03 POOLA  
 P: 6988977 I: 3241968 Z: 27,5–30  
 Koordinaattiselite: GPS-keskikoordinaatti  
 Lähin osoite: Isonkorventie

## ARKISTOTIEDOT

Lähteet: -  
 Löydöt: -  
 Tutkimukset: 1991 Simo Vanhatalo, kaivaus

## INVENTOINTI 2009

Tarkastusaika: 12.6.2009 Satu Koivisto ja Sirkka-Liisa Seppälä  
 Löydöt: -  
 Kartat: Ote peruskartasta s. 243  
 Digikuvat: -

## KUVAAUS

Paikalla on varhaisempien arkistotietojen perusteella yhteensä 49 rökkiötä tai latomusta, joista Simo Vanhatalo on tutkinut muutamia kaivauksin vuonna 1991 ja muutamia keittokuopiksi tulkittuja kuoppia. Rökkiöt olivat löydöttömiä ja osa tulkittiin luonnonmuodostumiksi. Kaivausten jälkeen Esko Luoma löysi yhden tutkitun rökkiön viereltä palasen Morbyn keramiikkaa. Inventoinnissa 2009 pikaisen käynnin yhteydessä paikalla dokumentoitiin yhdeksän rökkiötä, jonka perusteella niistä saatiin yleiskäsitys. Rökkiöt sijaitsevat loivasti koilliseen, kohti Kärmesnevaa laskevassa rinteessä. Alue oli hiljattain aukkohakattu ja äestetty. Mahdollisia keittokuoppia ei alueella enää havaittu. Rökkiöt on liitetty rekisterin erilliskohteet-välilehdelle.

## YMPÄRISTÖ

Kohde sijaitsee Laihian keskustasta länteen johtavan Isonkorventien pohjoispuolella, Kotanevalle pistävän metsäautotien varressa. Paikalla olevien laajojen suoalueiden välissä on erittäin kivisiä saarekkeita, joilta tunnetaan useita kymmeniä rökkiötä. Eri metsäpalstoilla kasvaa eri vaiheissa olevaa istutusmetsää ja osa palstoista on hiljattain äestetty. Maasto on erittäin vaikeakulkuista kivisyyden ja kasvillisuuden takia.

## ARVIO

Suuri osa kivirakenteista on tuhoutunut viime vuosikymmeninä metsänpohjan uudistuksessa. Rökkiöt pieniä, matalia, ison kiven juuren kasattuja ja ne liittyvät alueen historiallisen ajan maankäyttöön. Esihistoriallisen keramiikan löytöolosuhteet ovat hieman epämääräiset, mutta viittaavat myös mahdolliseen esihistorialliseen toimintaan saarekkeella.



## ALAKOHTTEET:

**11764 - Röykkiö 1**

Ajoitus:	ajoittamaton		
Tyyppi:	kivirakenteet	alatyyppi:	röykkiöt

**11765 - Röykkiö 2**

Ajoitus:	ajoittamaton		
Tyyppi:	kivirakenteet	alatyyppi:	röykkiöt

**11766 - Röykkiö 3**

Ajoitus:	ajoittamaton		
Tyyppi:	kivirakenteet	alatyyppi:	röykkiöt

**11767 - Röykkiö 4**

Ajoitus:	ajoittamaton		
Tyyppi:	kivirakenteet	alatyyppi:	röykkiöt

**11768 - Röykkiö 5**

Ajoitus:	ajoittamaton		
Tyyppi:	kivirakenteet	alatyyppi:	röykkiöt

**11769 - Röykkiö 6**

Ajoitus:	ajoittamaton		
Tyyppi:	kivirakenteet	alatyyppi:	röykkiöt

**11770 - Röykkiö 7**

Ajoitus:	ajoittamaton		
Tyyppi:	kivirakenteet	alatyyppi:	röykkiöt

**11771 - Röykkiö 8**

Ajoitus:	ajoittamaton		
Tyyppi:	kivirakenteet	alatyyppi:	röykkiöt

**11772 - Röykkiö 9**

Ajoitus:	ajoittamaton		
Tyyppi:	kivirakenteet	alatyyppi:	röykkiöt

## 244 - KÄRMESNEVANMÄKI 3 - 1000015062

### PERUSTIEDOT

Muinaisjäännostyyppi:	kivirakenteet		
Muinaisjäänösalatyyppi:	ei määritelty		
Laji:	kiinteä muinaisjäänös		
Ajoitus:	ajoittamaton		
Lukumäärä:	n. 12		
Rauhoitusluokkaehdotus:	2		
Tila:			
Peruskartta:	1244 03 POOLA		
P: 6989307	I: 3241539	Z:	27,5–33
Koordinaattiselite:	GPS-keskikoordinaatti		
Lähin osoite:	Isonkorventie		

### ARKISTOTIEDOT

Lähteet:	1994 Esko Luoma, ilmoitus
Löydöt:	-
Tutkimukset:	

### INVENTOINTI 2009

Tarkastusaika:	12.6.2009 Satu Koivisto ja Sirkka-Liisa Seppälä
Löydöt:	-
Kartat:	Ote peruskartasta s. 243
Digikuvat:	DG989:1

### KUVAUS

Paikalla on aikaisempien arkistotietojen perusteella yhteensä 11 röykkiötä tai latomusta ja yksi mahdollinen keittokuoppa. Inventoinnissa 2009 pikaisen käynnin yhteydessä paikalla dokumentoitiin kaksi röykkiötä, jonka perusteella niistä saatiin yleiskäsitys. Röykkiöitä etsittiin hyvän aikaa, mutta niitä löytyi vain kaksi. Alue on aikoinaan äestetty ja metsänpohja on epätasainen ja vaikeakulkuinen. On mahdollista, että osa röykkiöistä on tuhoutunut metsänuudistuksessa. Mahdollista keittokuoppaa ei alueella havaittu. Röykkiöt on liitetty rekisterin erilliskohteet-välilehdelle.



Kuva 88. Kärmesnevanmäki 3. Latomus kiven päällä. Luoteesta. DG989:1. Satu Koivisto.

## YMPÄRISTÖ

Kohde sijaitsee Laihian keskustasta länteen johtavan Isonkorventien pohjoispuolella, Kotanevalle pistävän metsäautotien keskivaiheilla, sen molemmin puolin. Paikalla olevien laajojen suoalueiden välissä on erittäin kivisiä saarekkeita, joilta tunnetaan useita kymmeniä röykkiöitä. Eri metsäpalstoilla kasvaa eri vaiheissa olevaa istutusmetsää ja osa palstoista on hiljattain äestetty. Maasto on erittäin vaikeakulkuista kivisyyden ja kasvillisuuden takia.

## ARVIO

Suuri osa kivirakenteista on tuhoutunut viime vuosikymmeninä metsänpohjan uudistuksessa. Röykkiöt pieniä, matalia, ison kiven juuren kasattuja ja ne liittyvät alueen historiallisen ajan maankäyttöön. Esihistoriallisen keramiikan löytöolosuhteet ovat hieman epämääräiset, mutta viittaavat myös mahdolliseen esihistorialliseen toimintaan saarekkeella. Mahdollisia keittokuoppahavaintoja ei kyetty enää tarkastamaan.

## ALAKOhteet:

### 11773 - Röykkiö 1

Ajoitus: ajoittamaton

Tyyppi: kivirakenteet

alatyypit:

röykkiöt

### 11774 - Röykkiö 2

Ajoitus: ajoittamaton

Tyyppi: kivirakenteet

alatyypit:

röykkiöt

**245 - HOPANLUHTA - 1000015065**

## PERUSTIEDOT

Muinaisjäännöstyyppi: työ- ja valmistuspaikat  
 Muinaisjäännösalatyyppi: tervahaudat  
 Laji: kiinteä muinaisjäännös  
 Ajoitus: historiallinen  
 Lukumäärä: 1  
 Rauhoitusluokkaehdotus: 2  
 Tila:  
 Peruskartta: 1244 02 SARVIJOKI  
 P: 6979639 I: 3237885 Z: 37–38  
 Koordinaattiselite: GPS-keskikoordinaatti  
 Lähin osoite: Vuodontie

## ARKISTOTIEDOT

Lähteet: -  
 Löydöt: -  
 Tutkimukset:

## INVENTOINTI 2009

Tarkastusaika: 2.7.2009 Satu Koivisto, Sirkka-Liisa Seppälä ja Riitta Raatikainen  
 Löydöt: -  
 Kartat: Ote peruskartasta s. 245  
 Digikuvat: DG1072:1

## KUNNAN

Paikalla olevalla loivasti länteen viettävällä rinteellä on hyvin säilynyt tervahauta, joka on halkaisijaltaan 10–12 m ja syvyydeltään n. 130 cm. Haudan länsireunalla oleva ränni on pituudeltaan n. 8 m ja siinä on säilynyt puurakenteita.

## YMPÄRISTÖ

Kohde sijaitsee Laihian lounaisosassa, lähellä Kurikan rajaa, Vuodontieltä pohjoiseen, kuivatetun Tölmänjärven etelärannalla. Paikalla on muuten tasaisessa maastossa muutamia matalia mäenkumpareita, joissa on vanhan asutuksen jäännöksiä. Alueella kasvaa vanhaa, erinomaisesti hoidettua, havupuuvältaista metsää. Aluskasvillisuutena on sammalta ja varpukasveja, raivatuilla aluilla vallitsee lehtomainen kasvillisuus.

## ARVIO

Hyvin säilynyt kohde hoidetussa ympäristössä.

**250 - VIIRIKALLIO 2 - 1000015070**

## PERUSTIEDOT

Muinaisjäännöstyyppi: työ- ja valmistuspaikat  
 Muinaisjäännösosalatyyppi: keittokuopat  
 Laji: kiinteä muinaisjäännös  
 Ajoitus: pronssi- ja/tai rautakautinen  
 Lukumäärä: 1  
 Rauhoitusluokkaehdotus: 2  
 Tila:  
 Peruskartta: 1244 03 POOLA  
 P: 6989322 I: 3236858 Z: 27,5–31  
 Koordinaattiselite: GPS-keskikoordinaatti  
 Lähin osoite: Helinevantie

## ARKISTOTIEDOT

Lähteet: 1994 Esko Luoma, ilmoitus  
 Löydöt: -  
 Tutkimukset:

## INVENTOINTI 2009

Tarkastusaika: 17.7.2009 Satu Koivisto, Sirkka-Liisa Seppälä ja Peter Holmblad  
 Löydöt: -  
 Kartat: Ote peruskartasta s. 249  
 Digikuvat: -

## KUNTAUS

Lähellä tien pohjoisreunaa olevassa pusikossa on yksittäinen keittokuoppa, joka on halkaisijaltaan n. 3 m ja syvyydeltään 40–50 cm. Kairatessa kuopan pohjalta tuli vastaan palanutta kivimurskaa.

## YMPÄRISTÖ

Kohde sijaitsee Viirikallion laajan muinaisjäännösalueen koillisosassa, alueen läpi kulkevan Helinevantien varressa, tiestä n. 30 m pohjoiskoilliseen. Paikalla olevalla metsäpalstalla kasvaa tiheää sekametsää, aluskasvillisuutena on sammal, heinä ja mustikka.

## ARVIO

Yksittäinen keittokuoppa Viirikallion laajalla muinaisjäännösalueella. Vaatii raivaamista ja puhdistamista, jotta löytyisi helpommin.

**251 - VIIRIKALLIO 3 - 1000015071**

## PERUSTIEDOT

Muinaisjäännöstyyppi: muinaisjäännösryhmät  
 Muinaisjäännösosalatyyppi: ei määritelty  
 Laji: kiinteä muinaisjäännös  
 Ajoitus: ajoittamaton  
 Lukumäärä: 2  
 Rauhoitusluokkaehdotus: 2  
 Tila:  
 Peruskartta: 1244 03 POOLA  
 P: 6989478 I: 3236563 Z: 25–30  
 Koordinaattiselite: GPS-keskikoordinaatti  
 Lähin osoite: Helinevantie

## ARKISTOTIEDOT

Lähteet: 1994 Esko Luoma, ilmoitus  
 Löydöt: -  
 Tutkimukset:

## INVENTOINTI 2009

Tarkastusaika: 17.7.2009 Satu Koivisto, Sirkka-Liisa Seppälä ja Peter Holmblad  
 Löydöt: -  
 Kartat: Ote peruskartasta s. 249  
 Digikuvat: -

## KUNNAN KUVAT

Niemekkeen pohjoiskärjessä, vanhan umpeenkasvaneen tieuran reunalla on kuoppa, josta kairatessa tavattiin palanutta kivimurskaa. Kuopan länsipuolella olevan kalliopaljastuman reunalla on matala latomus, tai hajotetun röykkiöt pohja. Tiedot rakenteista on liitetty rekisterin erilliskohteet-välilehdelle.

## YMPÄRISTÖ

Kohde sijaitsee Viirikallion laajan muinaisjäännösalueen koillisosassa, alueen läpi kulkevan Helinevantien varressa, tiestä n. 60 m koilliseen. Paikalla on paikoin kalliainen, pohjoiseen pistävä niemeke, jolla kasvaa iäkäästä sekametsää, aluskasvillisuutena on sammalta, mustikkaa ja heinää.

## ARVIO

Melko huonosti säilynyt kohde tien läheisyydessä.

**254 - TÖLMÄ - 1000014985**

## PERUSTIEDOT

Muinaisjäännöstyyppi: asuinpaikat  
 Muinaisjäännösalatyyppi: ei määritelty  
 Laji: mahdollinen muinaisjäännös  
 Ajoitus: historiallinen  
 Lukumäärä:  
 Rauhoitusluokkaehdotus: ei määritelty  
 Tila:  
 Peruskartta: 1244 02 SARVIJOKI  
 P: 6979173 I: 3237453 Z: 40–42,5  
 Koordinaattiselite: GPS-keskikoordinaatti  
 Lähin osoite: Vuodontie

## ARKISTOTIEDOT

Lähteet:

Löydöt: -

Tutkimukset: -

## INVENTOINTI 2009

Tarkastusaika: 2.7.2009 Satu Koivisto ja Sirkka-Liisa Seppälä

Löydöt: -

Kartat: Ote peruskartasta s. 245

Digikuvat: DG1021:1–6

## KUNNAN KUVAT

Tilustien molemmin puolin on useiden rakennusten kivijalkoja, kiviaitoja ja röykkiöitä. Paikka ei ole merkitty 1750-luvun isojakokarttaan, mutta tilan eteläpuolelta kulkee karttaan merkitty ratsutie Sarvijoelta Laihialle. Alueen asutus- ja elinkeinohistorialliset jäännökset erottuvat hyvin maastossa ja kokonaisuus on hyvin säilynyt.



Kuva 89. Tölmä. Kiviaita. Lounaasta. DG1021:1. Satu Koivisto.



Kuva 90. Tölmä. Kulttuurimaiseman hoitajat. DG1021:3. Satu Koivisto.

#### YMPÄRISTÖ

Kohde sijaitsee Laihian lounaisosassa, lähellä Kurikan rajaa, Vuodontieltä pohjoiseen, Tölmään johtavan tilustien varressa. Paikalla oleva hakamaa laskeutuu loivasti pohjoiseen, kohti peltolakeutta. Tilan pihapiirin läheisyydessä oleva ruohopeitteinen alue on tilan lampaiden hoidossa.

#### ARVIO

Hieno ja hyvin säilynyt asutus- ja elinkeinohistoriallinen kokonaisuus, joka soveltuisi hyvin käyntikohteeksi.



**255 - VAISSALO - 1000015016**

## PERUSTIEDOT

Muinaisjäännöstyyppi: kivirakenteet  
 Muinaisjäännösalatyyppi: ei määritelty  
 Laji: mahdollinen muinaisjäännös  
 Ajoitus: historiallinen  
 Lukumäärä:  
 Rauhoitusluokkaehdotus: ei määritelty  
 Tila:  
 Peruskartta: 1333 01 RUTO  
 P: 6996089 I: 3245295 Z: 14–17,5  
 Koordinaattiselite: GPS-keskikoordinaatti  
 Lähin osoite: Lehtovaarantie

## ARKISTOTIEDOT

Lähteet: -  
 Löydöt: -  
 Tutkimukset: ? Mirja Miettinen, tarkastus

## INVENTOINTI 2009

Tarkastusaika: 22.10.2009 Satu Koivisto  
 Löydöt: -  
 Kartat: Ote peruskartasta s. 263  
 Digikuvat: DG1022:1

## KUVAAUS

Mäen koillisreunalla, Lehtovaaran tilan läheisyydessä, on vanhoja kivirakenteita koilliseen laskeutuvassa, kivisessä rinteessä. Kiviainekset ovat paikoin hyvin säilyneitä ja huolellisesti ladottuja. Tiedot dokumentoiduista rakenteista on liitetty rekisterin erilliskohteet-välilehdelle. Lehtovaaran tilan uudisrakennus on rakennettu Hautatönkkä-nimiselle mäelle, jossa on sijainnut tervahauta. Jäännökset liittyvät alueen historiallisen ajan asutukseen.

## YMPÄRISTÖ

Kohde sijaitsee Laihian taajaman luoteisreunalla, Laihian joen lounaisrannalla, Lehtovaarantien päässä. Paikalla on peltojen ympäröimä, lounais-koillisuuntainen, metsäinen mäki, joka on monin paikoin kivikkoisen. Alueella kasvaa melko iäkästä, havupuuvältaista metsää, aluskasvillisuutena on sammal ja varvut. Metsässä risteilee useita polkuja.

## ARVIO

Vanhoja kivirakenteita miellyttävässä "kotimetsässä".

## ALAKOhteet:

**11299 - Rakennuksen pohja**

Ajoitus: historiallinen  
 Tyyppi: asuinpaikat alatyyppi: talonpohjat  
 Lounais-koillisuunt., laajuus n. 10x8 m, kaksi kivikertaa, kiviaita jatkuu kulmasta kohti tilarajaa.

**11300 - Kiviaita - ääripisteet 1**

Ajoitus: historiallinen

Tyyppi: kivrakenteet alatyypit: kiviaidat

Hienosti ladottu, paikoin kylmämuurattu.

**11301 - Kiviaita - ääripisteet 2**

Ajoitus: historiallinen

Tyyppi: kivrakenteet alatyypit: kiviaidat



Kuva 91. Vaissalo. Vanhaa kiviaitaa. Lounaasta. DG1022:1.  
Satu Koivisto.

**256 - NIKKARINLOUKKO 11 - 1000015063**

## PERUSTIEDOT

Muinaisjäännöstyyppi: kivirakenteet  
 Muinaisjäännösalatyyppi: rökkiöt  
 Laji: mahdollinen muinaisjäännös  
 Ajoitus: historiallinen  
 Lukumäärä:  
 Rauhoitusluokkaehdotus: ei määritelty  
 Tila:  
 Peruskartta: 1244 03 POOLA  
 P: 6987328 I: 3235534 Z: 25–28  
 Koordinaattiselite: GPS-keskikoordinaatti  
 Lähin osoite: Tyllijoentie 1528

## ARKISTOTIEDOT

Lähteet: 1994 Esko Luoma, ilmoitus  
 Löydöt: -  
 Tutkimukset:

## INVENTOINTI 2009

Tarkastusaika: 24.6.2009 Satu Koivisto  
 Löydöt: -  
 Kartat: Ote peruskartasta s. 248  
 Digikuvat: -

## KUNNAN

Paikalla on varhaisempien arkistotietojen perusteella yhteensä 37 rökkiötä tai latomusta ja yksi mahdollinen keittokuoppa. Nämä havainnot on saatu Tyllijoentien molemmin puolin ja käsittävät tässä inventointikertomuksessa kohteet Nikkarinloukko 9, 10 ja 11. Inventoinnissa 2009 tien itäpuolen tästä osasta dokumentoitiin viisi suurta rökkiötä, jotka sijaitsevat nykyisillä tilarajoilla tai niiden välittömässä läheisyydessä. Rökkiöt ovat sammalen peitossa ja niiden läheisyydessä olevat alueet on raivattu kivistä. Tiedot rakenteista on liitetty rekisterin erilliskohteet-välilehdelle.

## YMPÄRISTÖ

Kohde sijaitsee Nikkarin alueella lähellä Maalahden rajaa, Tyllijoentien itäpuolella, Madesjoen pohjoispuolella. Paikalla on koilliseen, kohti peltoja laskeutuva rinne. Muuten alueella olevilla metsäpalstoilla kasvaa tiheää, havupuuvaltaista kasvatusmetsää. Maasto on kivikkoista, pusikoitunutta ja metsänpohjan uudistuksesta johtuen epätasaista.

## ARVIO

Nikkarin alueen laaja rökkiövyöhyke koostuu pääosin pienistä, isomman kiven reunalle ladotuista rökkiöistä. Suuri osa alueen kivirakenteista liittyy Madesjoen varren historiallisen ajan maankäyttöön. Nämä rökkiöt sijaitsevat nykyisillä tilarajoilla, mutta voivat olla vanhoja.

## ALAKOhteet:

**11775 - Rökkiö 1**

Ajoitus: historiallinen  
 Tyyppi: kivirakenteet alatyyppi: rökkiöt  
 Resentin näköinen, halk. n. 3 m, kork. 40–50 cm.

**11776 - Röykkiö 2**

Ajoitus: historiallinen

Tyyppi: kivrakenteet alatyyppi: röykkiöt

Halk. n. 4 m, kork. n. 50 cm, tilarajalla, rajaröykkiö?

**11777 - Röykkiö 3**

Ajoitus: historiallinen

Tyyppi: kivrakenteet alatyyppi: röykkiöt

Laajuus n. 6x5 m, kork. n. 1 m, tilarajan tuntumassa, rajaröykkiö?

**11778 - Rajaröykkiö 1**

Ajoitus: historiallinen

Tyyppi: kivrakenteet alatyyppi: rajamerkit

Tilojen kulmassa, laajuus n. 9x3 m, kork. 50–60 cm, länsireuna.

**11779 - Rajaröykkiö 2**

Ajoitus: historiallinen

Tyyppi: kivrakenteet alatyyppi: rajamerkit

Tilojen kulmassa, itäreuna.

**257 - JASKANMÄKI - 1000015064**

## PERUSTIEDOT

Muinaisjäännöstyyppi: asuinpaikat  
 Muinaisjäännösalatyyppi: ei määritelty  
 Laji: mahdollinen muinaisjäännös  
 Ajoitus: historiallinen  
 Lukumäärä:  
 Rauhoitusluokkaehdotus: ei määritelty  
 Tila:  
 Peruskartta: 1244 02 SARVIJOKI  
 P: 6979600 I: 3238045 Z: 37,5–42  
 Koordinaattiselite: GPS-keskikoordinaatti  
 Lähin osoite: Vuodontie

## ARKISTOTIEDOT

Lähteet: Esko Luoma 2009: Kettuelli ja Mettäjaska. Laihia. Elettyä elämää. *Historiallinen vuosikirja 2009*.  
 Löydöt: -  
 Tutkimukset:

## INVENTOINTI 2009

Tarkastusaika: 2.7.2009 Satu Koivisto, Sirkka-Liisa Seppälä ja Riitta Raatikainen  
 Löydöt: -  
 Kartat: Ote peruskartasta s. 245  
 Digikuvat: -

## KUVAUS

Perimätiedon mukaan mäellä on asunut vielä 1920-luvulla Jaska-niminen henkilö.

## YMPÄRISTÖ

Kohde sijaitsee Laihian lounaisosassa, lähellä Kurikan rajaa, Vuodontieltä pohjoiseen, kuivatetun Tölmänjärven etelärannalla. Paikalla on muuten tasaisessa maastossa muutamia matalia mäenkumpareita, joissa on vanhan asutuksen jäännöksiä. Alueella kasvaa vanhaa, erinomaisesti hoidettua, havupuuvältaista metsää. Aluskasvillisuutena on sammalta ja varpukasveja, raivatuilla aluilla vallitsee lehtomainen kasvillisuus.

## ARVIO

Hyvin säilynyt kohde, jonka asutushistoria saattaa ulottua 1700-luvulle.

**258 - VIIRIKALLIO 8 - 1000015073**

## PERUSTIEDOT

Muinaisjäännöstyyppi: ei määritelty  
 Muinaisjäännösalatyyppi: ei määritelty  
 Laji: mahdollinen muinaisjäännös  
 Ajoitus: historiallinen  
 Lukumäärä:  
 Rauhoitusluokkaehdotus: ei määritelty  
 Tila:  
 Peruskartta: 1244 03 POOLA  
 P: 6989235 I: 3236585 Z: 37,5–39  
 Koordinaattiselite: GPS-keskikoordinaatti  
 Lähin osoite: Helinevantie

## ARKISTOTIEDOT

Lähteet: -  
 Löydöt: -  
 Tutkimukset: -

## INVENTOINTI 2009

Tarkastusaika: 21.7.2009 Satu Koivisto, Sirkka-Liisa Seppälä ja Peter Holmblad  
 Löydöt: -  
 Kartat: Ote peruskartasta s. 249  
 Digikuvat: -

## KUVAUS

Tilarajan läheisyydessä on vanha kelomänty, jonka runko on kolottu.

## YMPÄRISTÖ

Kohde sijaitsee Viirikallion lakialueella, Helinevantien eteläpuolella, tiestä rajalinjaa pitkin n. 150 m lounaaseen. Paikalla on avokallioalueita, joiden välissä kasvaa kangasmetsää. Aluskasvillisuutena on sammal, jäkälä ja mustikka.

## ARVIO

Liittyyne rajan merkintään.

**259 - VIIRIKALLIO 10 - 1000015072**

## PERUSTIEDOT

Muinajäännöstyyppi: luonnonmuodostuma  
 Muinajäännösalatyyppi: ei määritelty  
 Laji: luonnonmuodostuma  
 Ajoitus: ei määritelty  
 Lukumäärä:  
 Rauhoitusluokkaehdotus: ei määritelty  
 Tila:  
 Peruskartta: 1244 03 POOLA  
 P: 6989570 I: 3236762 Z: 30–32,5  
 Koordinaattiselite: GPS-keskikoordinaatti  
 Lähin osoite: Helinevantie

## ARKISTOTIEDOT

Lähteet: 1994 Esko Luoma, ilmoitus  
 Löydöt: -  
 Tutkimukset: -

## INVENTOINTI 2009

Tarkastusaika: 17.7.2009 Satu Koivisto, Sirkka-Liisa Seppälä ja Peter Holmblad  
 Löydöt: -  
 Kartat: Ote peruskartasta s. 249  
 Digikuvat: -

## KUNNAN

Aikaisempien arkistotietojen perusteella kallioiden pohjois- ja luoteisreunoilla pitäisi olla 11 rökkiötä. Inventoinnissa 2009 alueella havaittiin luontaisia kivikoita. Kyseessä ei siis ole muinajäännöskohde.

## YMPÄRISTÖ

Kohde sijaitsee Viirikallion laajan muinajäännösalueen koillisosassa, alueen läpi kulkevan Helinevantien varressa, tiestä n. 220 m pohjoiseen. Paikalla on kallioinen harjanne, jolla kasvaa harvaa sekametsää, aluskasvillisuutena on sammalta, jäkälää ja heinää.

**260 - VIIRIKALLIO 9 - 1000015074**

## PERUSTIEDOT

Muinaisjäännöstyyppi: luonnonmuodostuma  
 Muinaisjäännösalatyyppi: ei määritelty  
 Laji: luonnonmuodostuma  
 Ajoitus: ei määritelty  
 Lukumäärä:  
 Rauhoitusluokkaehdotus: ei määritelty  
 Tila:  
 Peruskartta: 1244 03 POOLA  
 P: 6989296 I: 3236620 Z: 37,5–39  
 Koordinaattiselite: GPS-keskikoordinaatti  
 Lähin osoite: Helinevantie

## ARKISTOTIEDOT

Lähteet: 1994 Esko Luoma, ilmoitus  
 Löydöt: -  
 Tutkimukset: -

## INVENTOINTI 2009

Tarkastusaika: 17.7.2009 Satu Koivisto, Sirkka-Liisa Seppälä ja Peter Holmblad  
 Löydöt: -  
 Kartat: Ote peruskartasta s. 249  
 Digikuvat: -

## KUNTAUS

Aikaisempien arkistotietojen perusteella paikalla olisi röykkiö. Kyseessä on luonnonmuodostuma.

## YMPÄRISTÖ

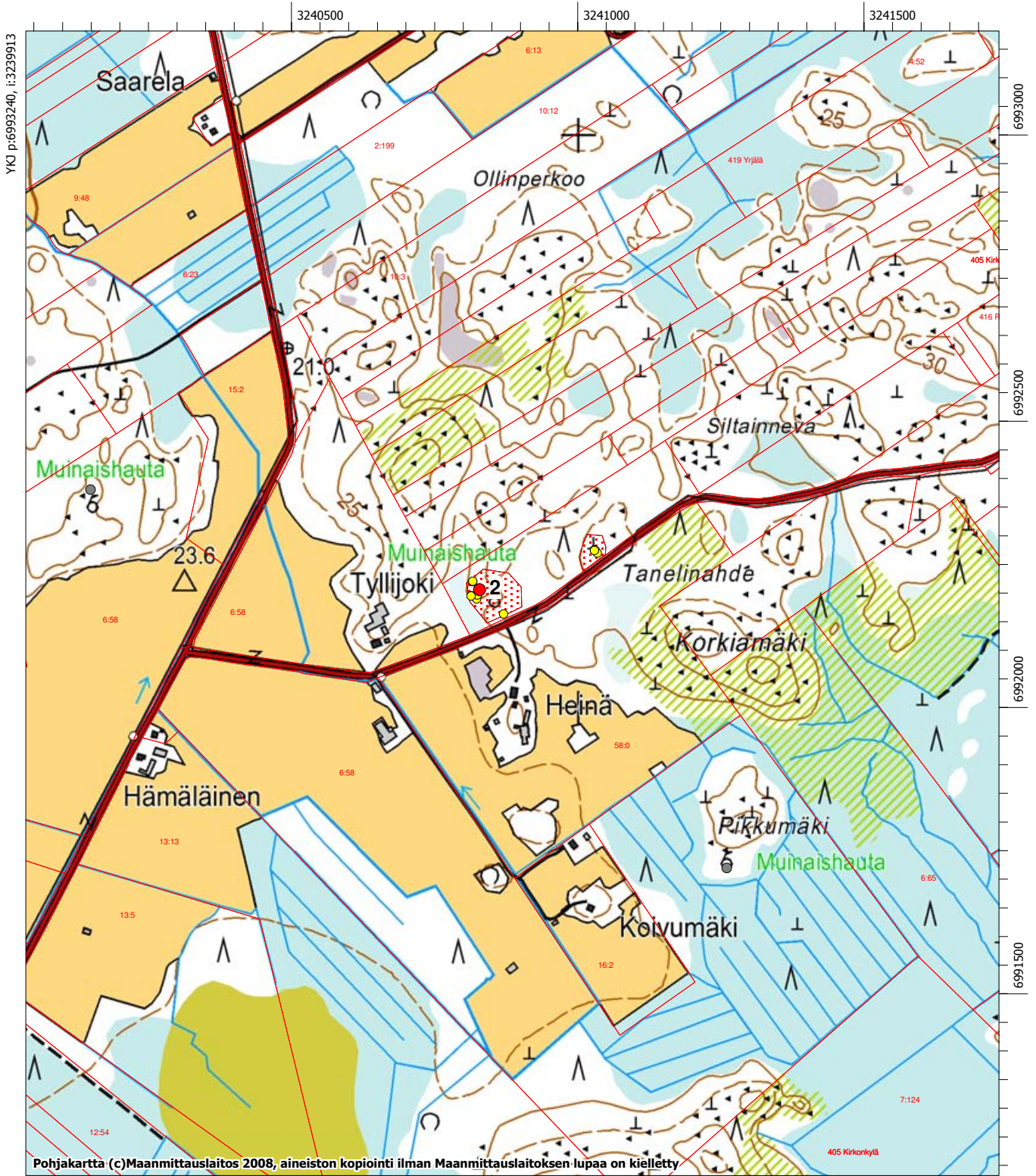
Kohde sijaitsee Viirikallion lakialueella, Helinevantiestä rajalinjaa pitkin n. 75 m lounaaseen. Kallioalueella kasvaa harvahkoa, havupuuvältaista metsää, aluskasvillisuutena on sammalta, jäkälää ja mustikkaa.



# LAIHIA - Skogens kulturarv i Kvarkenregionen (SKAIK) Satu Koivisto ja Sirkka-Liisa Seppälä 2009

224

2 Tyllijoki 2 (399 010 002)



MK 1:10000

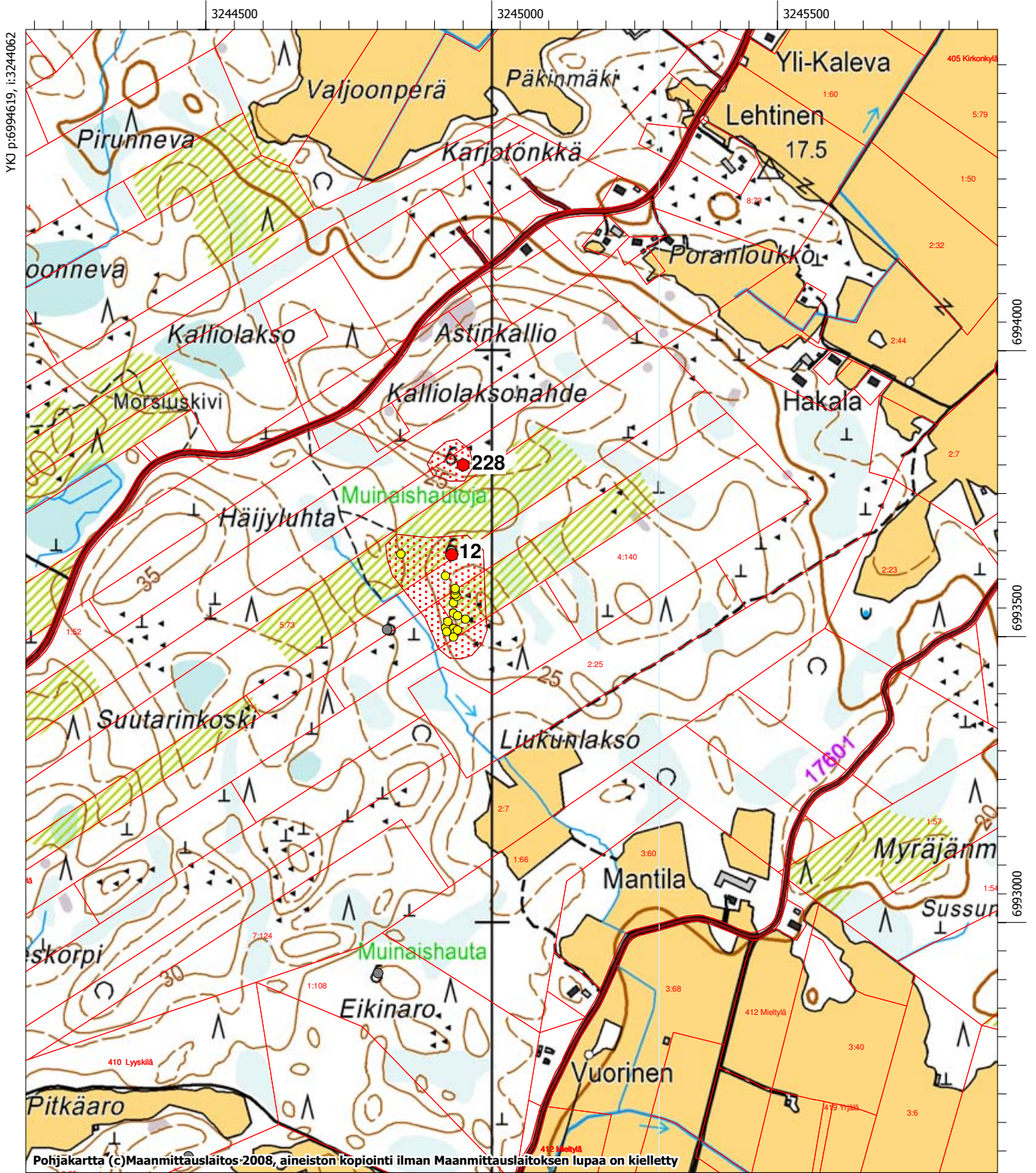
YKJ p:6991239, i:3241612

- muinaisjäänneksen keskikoordinaatti (muinaisjäänneksirekisteri 31.1.2010)
- mahdollinen muinaisjäänne
- muinaisjäänneksen alakohteen keskikoordinaatti
- ▨ muinaisjäänneksen aluerajaus

# LAIHIA - Skogens kulturarv i Kvarkenregionen (SKAIK) Satu Koivisto ja Sirkka-Liisa Seppälä 2009

225

12 Kalliolaakso 1 (399 010 012)  
228 Kalliolaakso 2 (1 000 015 014)



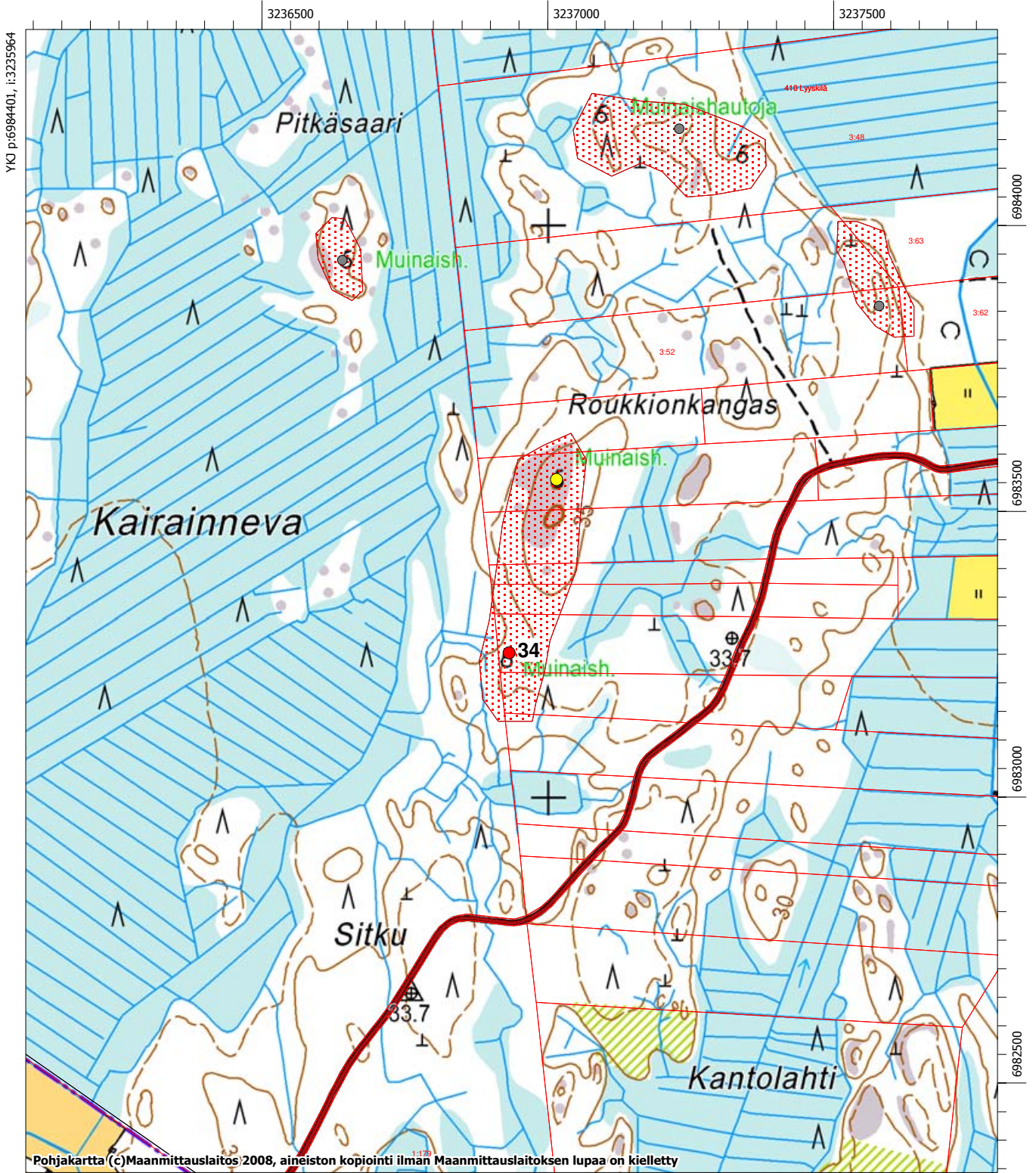
MK 1:10000

YKJ p:6992619, i:3245761

- muinaisjäänneksen keskikoordinaatti (muinaisjäänneksirekisteri 31.1.2010)
- mahdollinen muinaisjäänne
- muinaisjäänneksen alakohteen keskikoordinaatti
- muinaisjäänneksen aluerajaus

**LAIHIA - Skogens kulturarv i Kvarkenregionen (SKAIK)  
Satu Koivisto ja Sirikka-Liisa Seppälä 2009**

34 Roukkionkangas 1 (399 010 034)



MK 1:10000

YKJ p:6982400, i:3237663

- muinaisjäänneksen keskikoordinaatti (muinaisjäänneksirekisteri 31.1.2010)
- mahdollinen muinaisjäänne
- muinaisjäänneksen alakohteen keskikoordinaatti
- muinaisjäänneksen aluerajaus

**LAIHIA - Skogens kulturarv i Kvarkenregionen (SKAIK)  
Satu Koivisto ja Sirikka-Liisa Seppälä 2009**

227

36 Nikkarinloukko 1 (399 010 036)  
195 Korvenmäki (1 000 014 828)  
199 Nikkarinloukko 4 (1 000 014 963)  
201 Nikkarinloukko 5 (1 000 014 965)  
202 Nikkarinloukko 6 (1 000 014 966)

234 Nikkarinloukko 7 (1 000 015 021)  
235 Nikkarinloukko 8 (1 000 015 022)  
240 Nikkarinloukko 9 (1 000 015 057)  
241 Nikkarinloukko 10 (1 000 015 058)



MK 1:5000

YKJ p:6986575, i:3235767

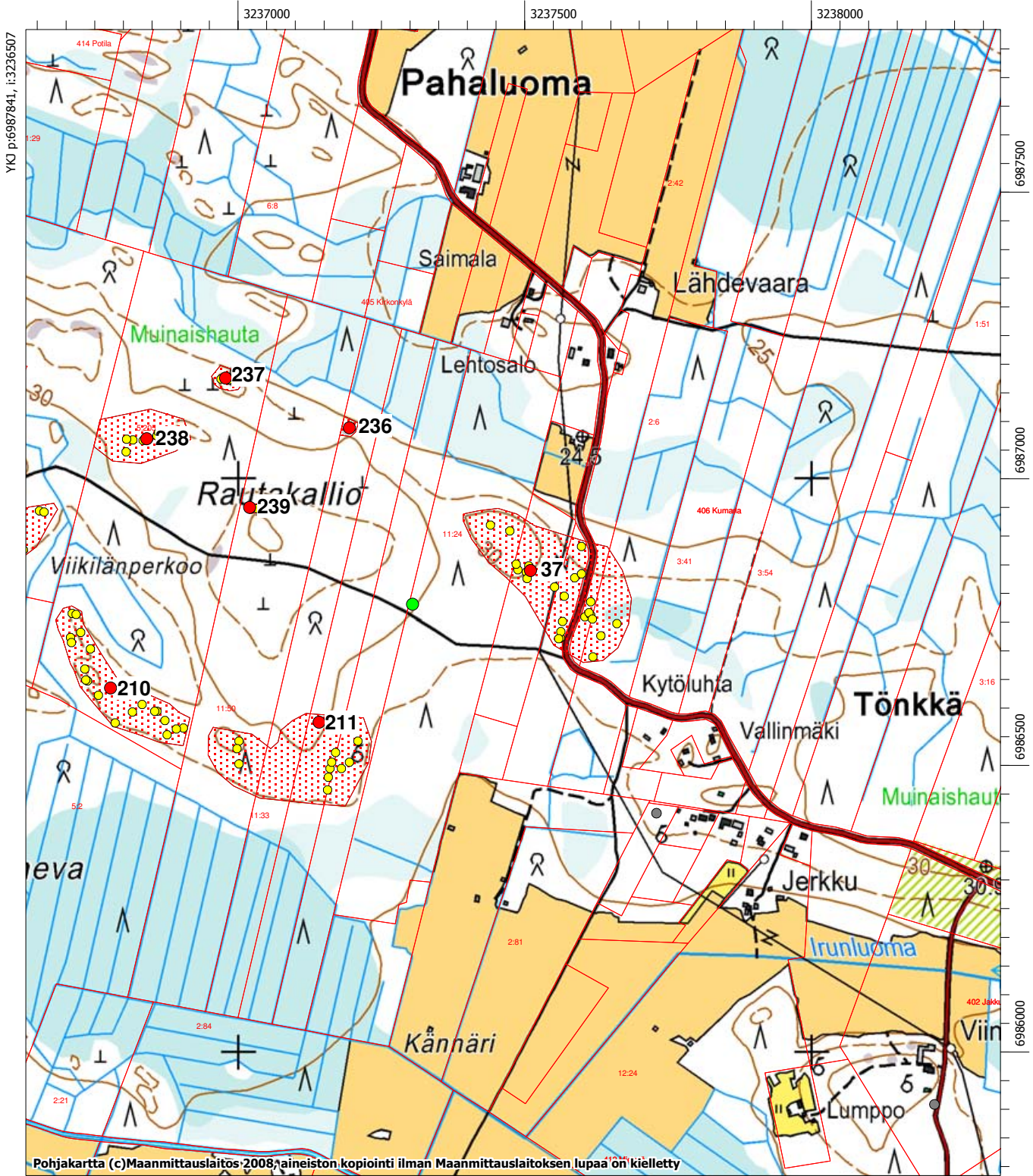
- muinaisjäänneksen keskikoordinaatti (muinaisjäännesresteri 31.1.2010)
- mahdollinen muinaisjäänne
- muinaisjäänneksen alakohteen keskikoordinaatti
- muinaisjäänneksen aluerajaus

# LAIHIA - Skogens kulturarv i Kvarkenregionen (SKAIK) Satu Koivisto ja Sirkka-Liisa Seppälä 2009

228

37 Rautakallio 3 (399 010 037)  
210 Rautakallio 7 (1 000 014 983)  
211 Rautakallio 6 (1 000 014 984)  
236 Rautakallio 2 (1 000 015 053)  
237 Rautakallio 1 (1 000 015 054)

238 Rautakallio 8 (1 000 015 055)  
239 Rautakallio 9 (1 000 015 056)



MK 1:10000

YKJ p:6985841, i:3238206

- muinaisjäänneksen keskikoordinaatti (muinaisjäänneksirekisteri 31.1.2010)
- mahdollinen muinaisjäänne
- muinaisjäänneksen alakohteen keskikoordinaatti
- muinaisjäänneksen aluerajaus

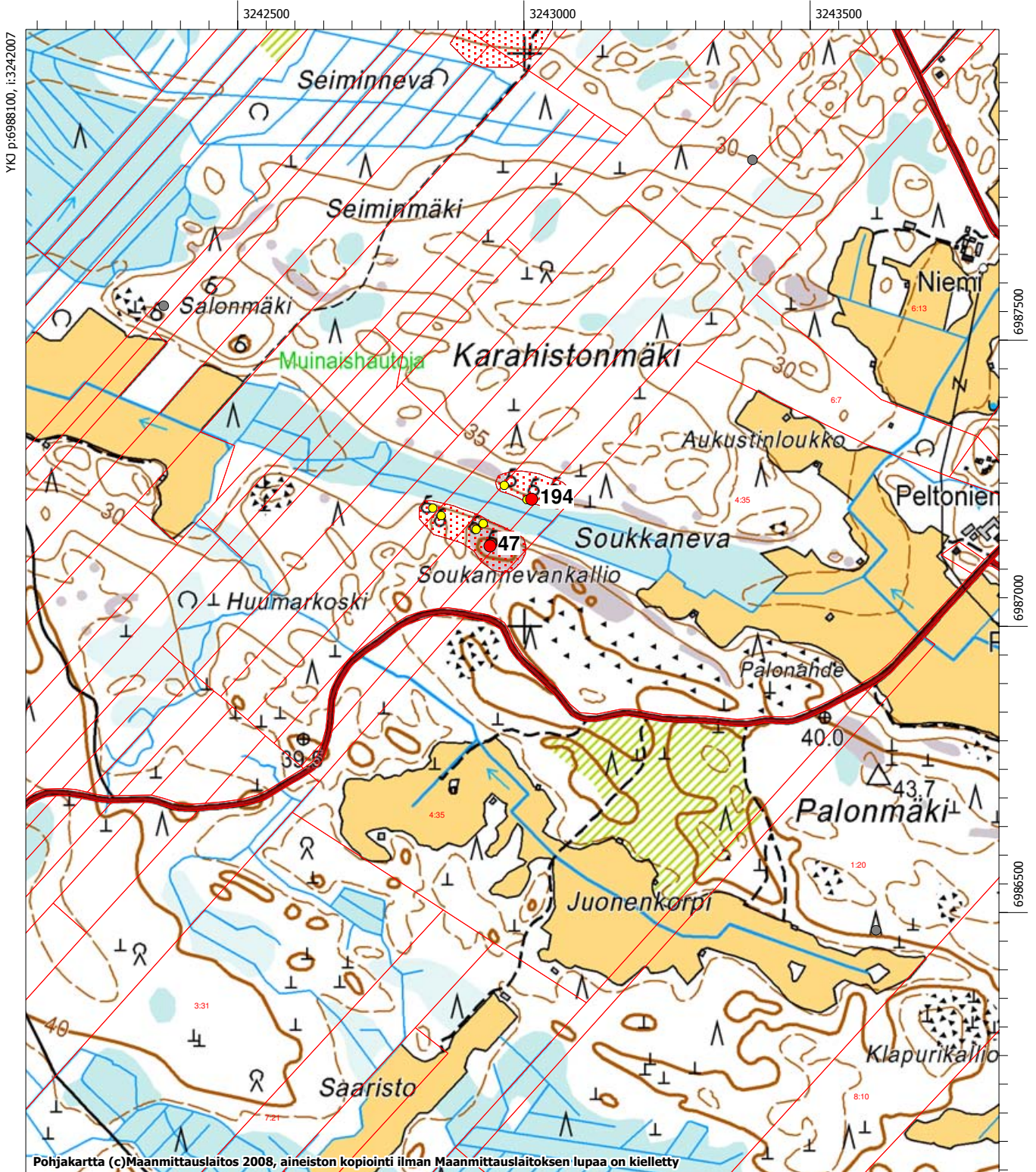




# LAIHIA - Skogens kulturarv i Kvarkenregionen (SKAIK) Satu Koivisto ja Sirkka-Liisa Seppälä 2009

231

47 Soukannevakalliot 1 (399 010 047)  
194 Soukannevakalliot 2 (1 000 014 794)



MK 1:10000

YKJ p:6986099, i:3243706

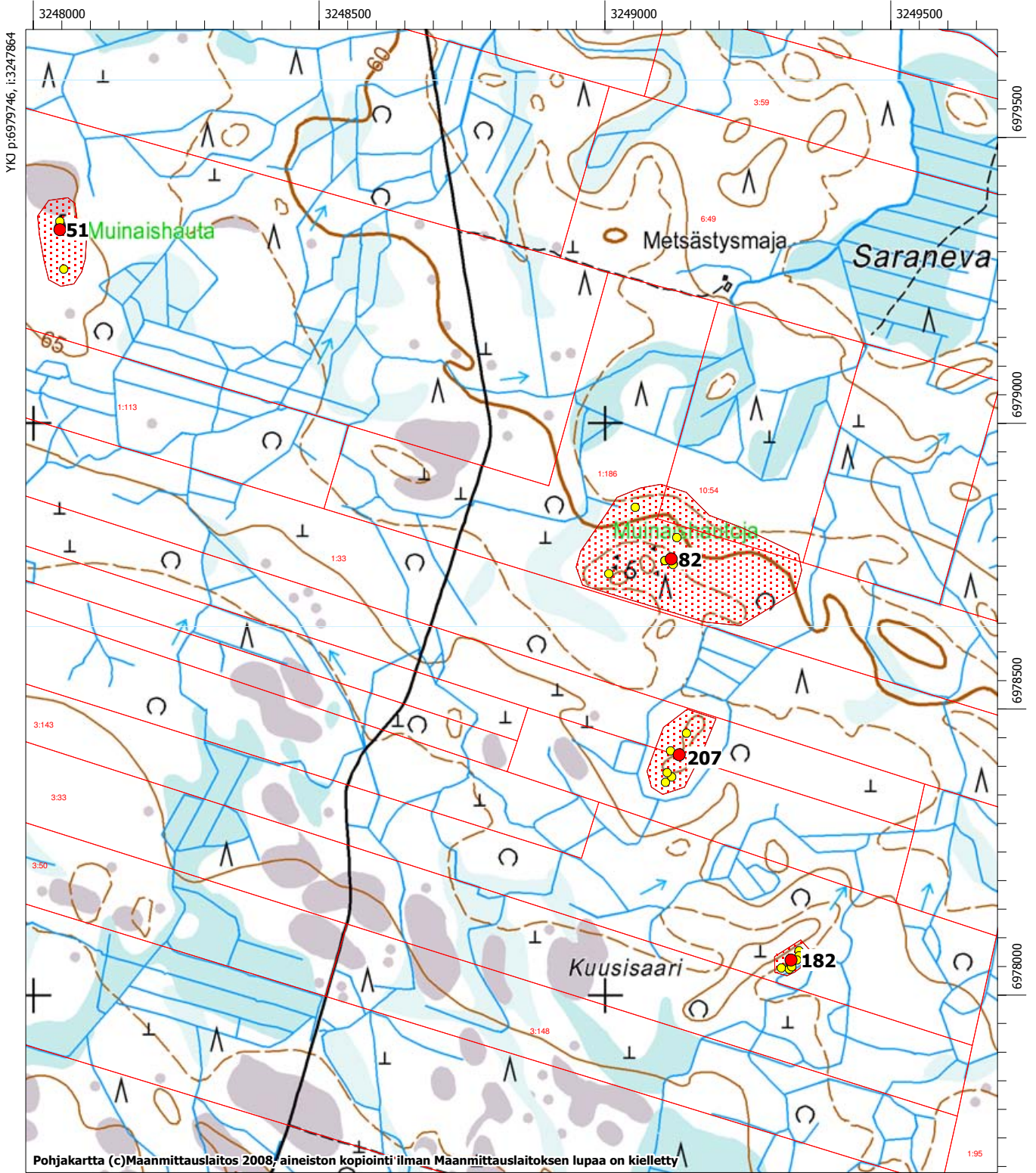
- muinaisjäänneksen keskikoordinaatti (muinaisjäännesrekisteri 31.1.2010)
- mahdollinen muinaisjäänne
- muinaisjäänneksen alakohteen keskikoordinaatti
- muinaisjäänneksen aluerajaus



# LAIHIA - Skogens kulturarv i Kvarkenregionen (SKAIK) Satu Koivisto ja Sirkka-Liisa Seppälä 2009

232

51 Teerivuori 1 (399 010 051)  
82 Saranevanmäki (399 010 082)  
182 Kuusisaari (399 010 182)  
207 Teerivuori 3 (1 000 014 980)



MK 1:10000

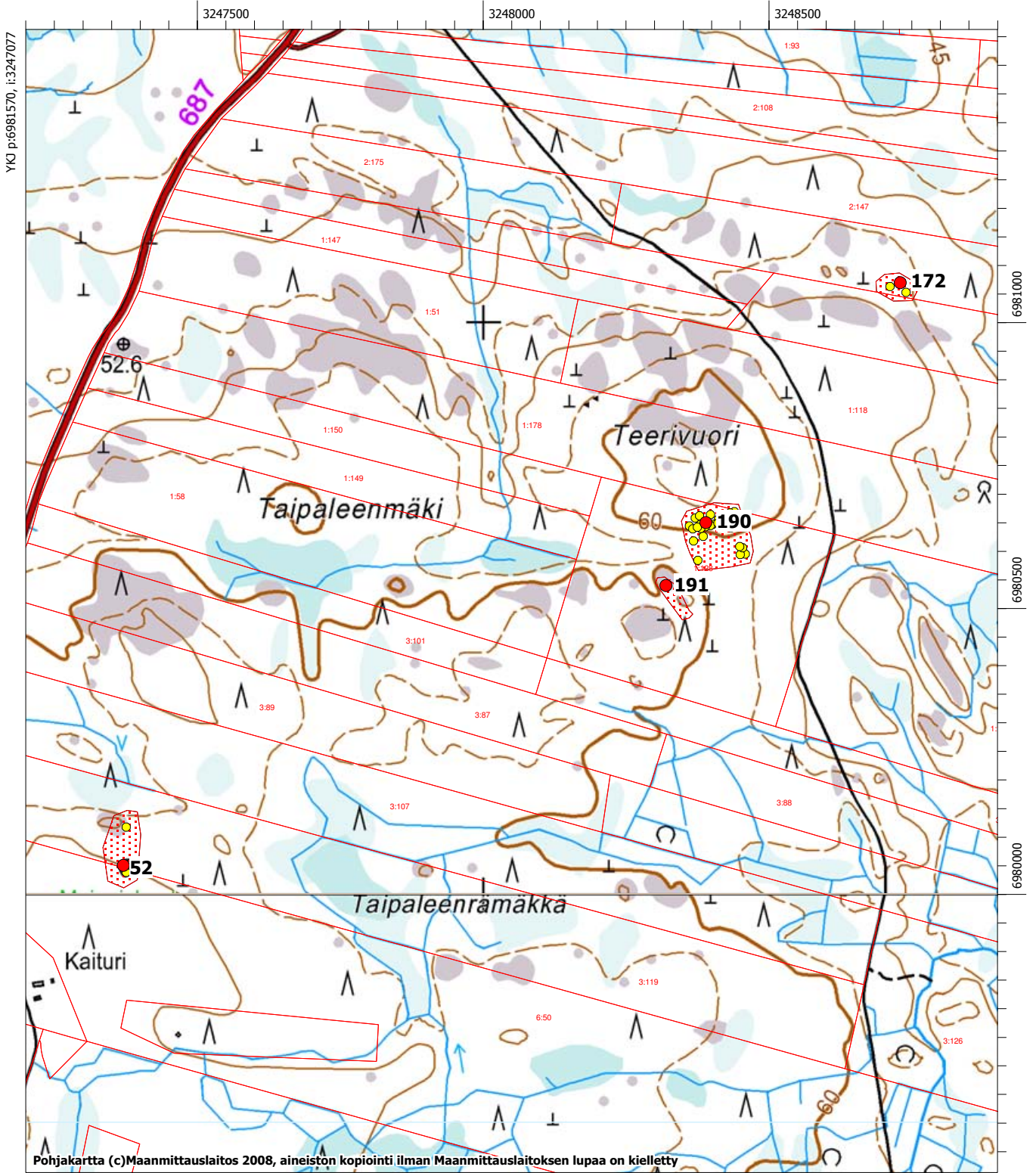
YKJ p:6977746, i:3249563

- muinaisjäänneksen keskikoordinaatti (muinaisjäänneksirekisteri 31.1.2010)
- mahdollinen muinaisjäänne
- muinaisjäänneksen alakohteen keskikoordinaatti
- muinaisjäänneksen aluerajaus

# LAIHIA - Skogens kulturarv i Kvarkenregionen (SKAIK) Satu Koivisto ja Sirikka-Liisa Seppälä 2009

233

52 Teerivuori 2 (399 010 052)  
172 Teerivuori 4 (399 010 172)  
190 Tuossaari 1 (1 000 014 407)  
191 Tuossaari 2 (1 000 014 408)



MK 1:10000

YKJ p:6979570, i:3248777

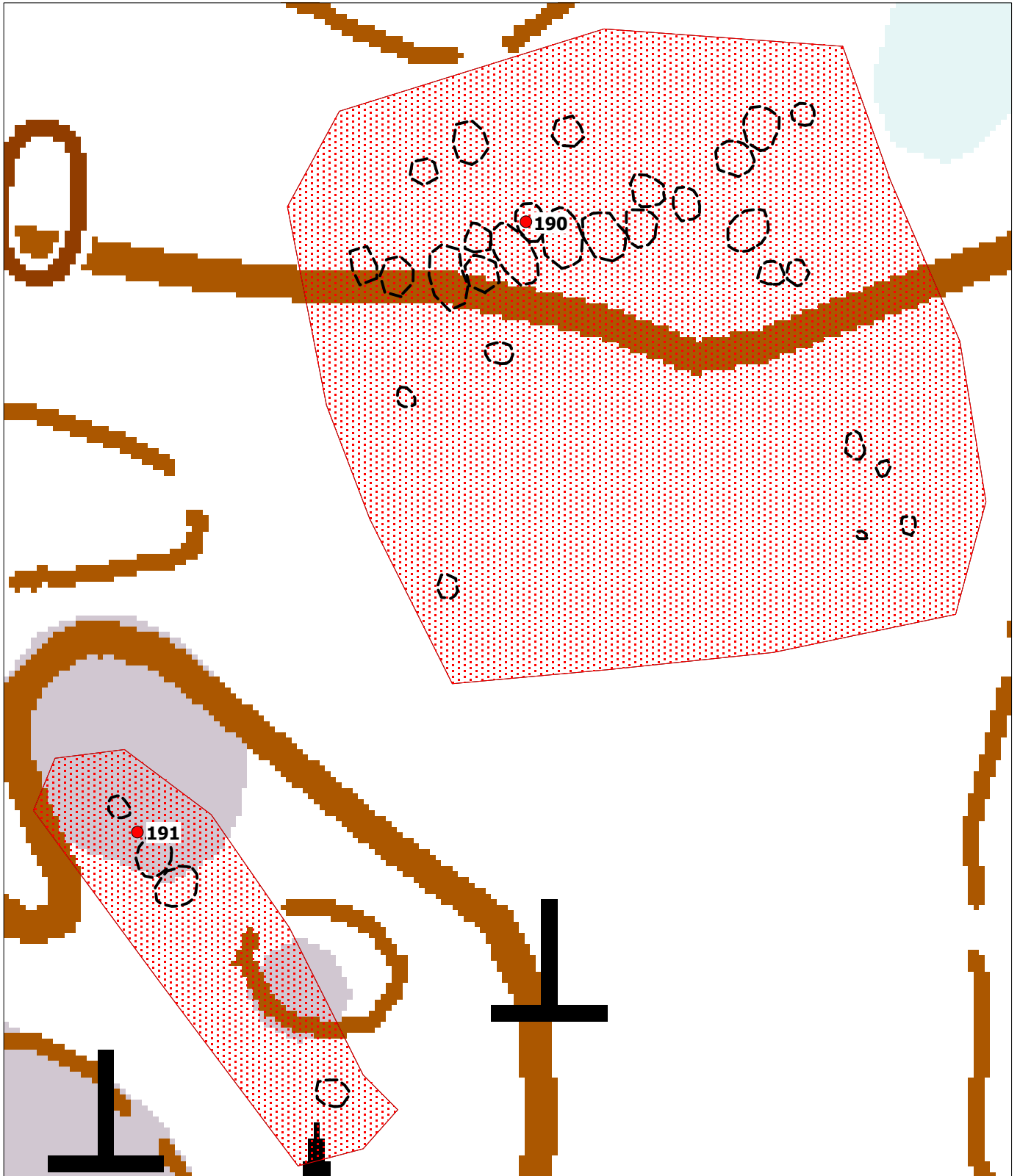
- muinaisjäänneksen keskikoordinaatti (muinaisjäänneksirekisteri 31.1.2010)
- mahdollinen muinaisjäänne
- muinaisjäänneksen alakohteen keskikoordinaatti
- muinaisjäänneksen aluerajaus

**LAIHIA - Skogens kulturarv i Kvarckenregionen (SKAIK)**  
**Satu Koivisto ja Sirkka-Liisa Seppälä 2009**

Asumuspainanteet

190 Tuossaari 1 (1 000 014 407)

191 Tuossaari 2 (1 000 014 408)



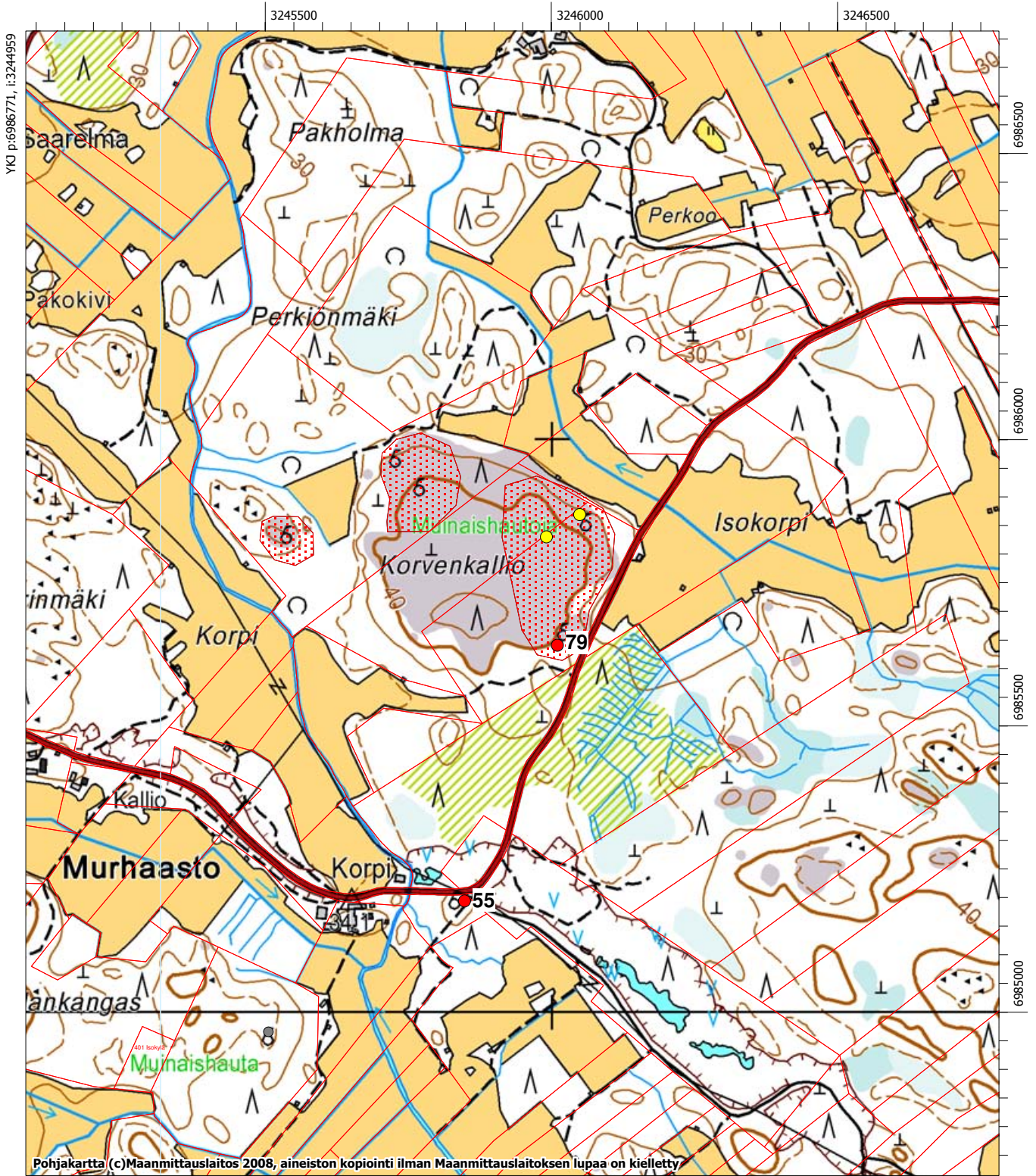
MK 1:1000

- muinaisjäänköksen keskikoordinaatti (muinaisjäänköksrekisteri 31.1.2010)
- mahdollinen muinaisjäänkö
- muinaisjäänköksen alakohteen keskikoordinaatti
- muinaisjäänköksen aluerajaus

# LAIHIA - Skogens kulturarv i Kvarkenregionen (SKAIK) Satu Koivisto ja Sirikka-Liisa Seppälä 2009

235

55 Murhaastonkangas (399 010 055)  
79 Korvenkallio (399 010 079)



MK 1:10000

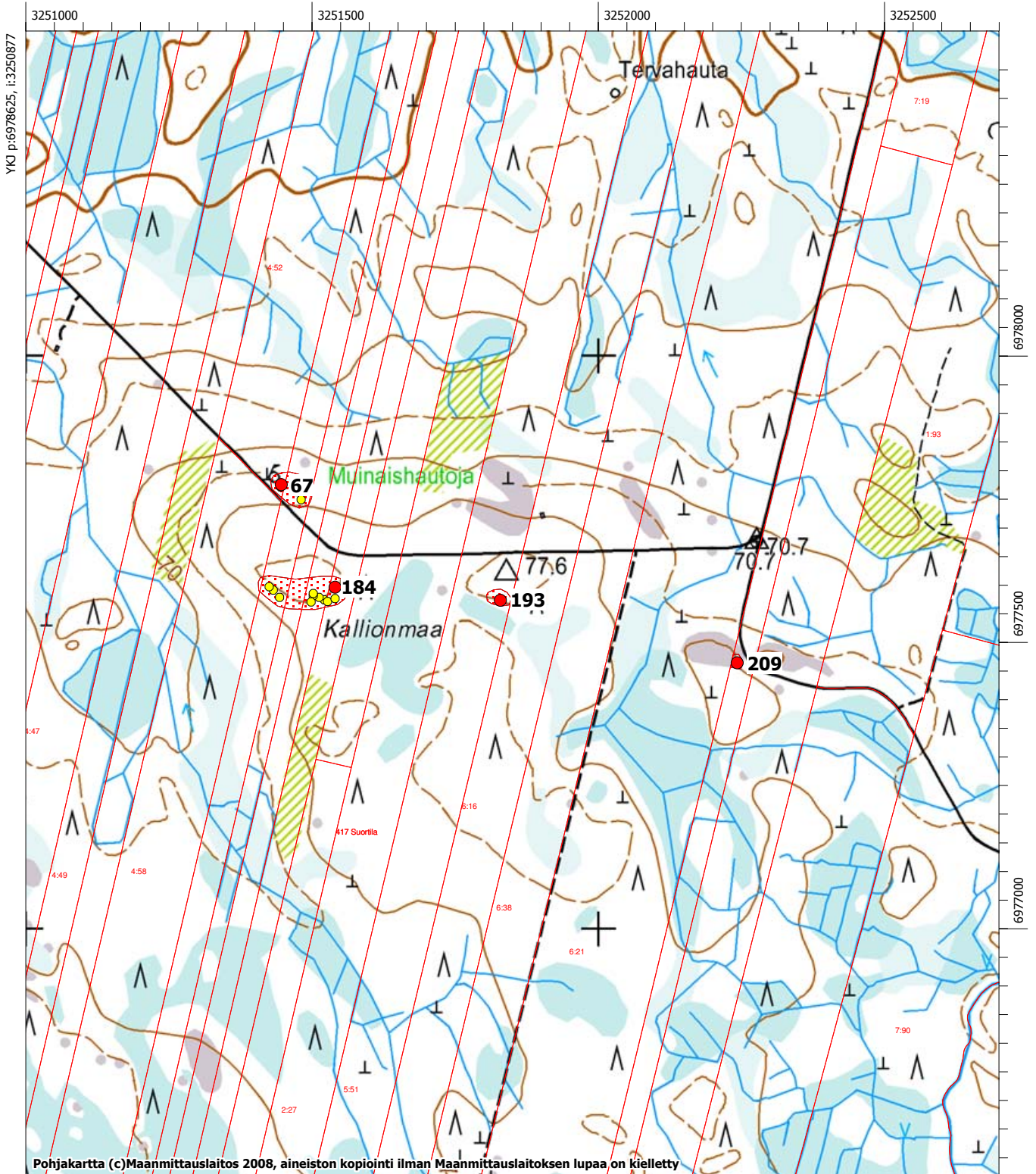
YKJ p:6984771, i:3246658

- muinaisjäänneksen keskekoordinaatti (muinaisjäänneksirekisteri 31.1.2010)
- mahdollinen muinaisjäänne
- muinaisjäänneksen alakohteen keskekoordinaatti
- ▨ muinaisjäänneksen aluerajaus

# LAIHIA - Skogens kulturarv i Kvarkenregionen (SKAIK) Satu Koivisto ja Sirikka-Liisa Seppälä 2009

236

67 Kallionmaa 1 (399 010 067)  
184 Kallionmaa 2 (399 010 184)  
193 Kallionmaa 3 (1 000 014 792)  
209 Kallionmaa 4 (1 000 014 982)

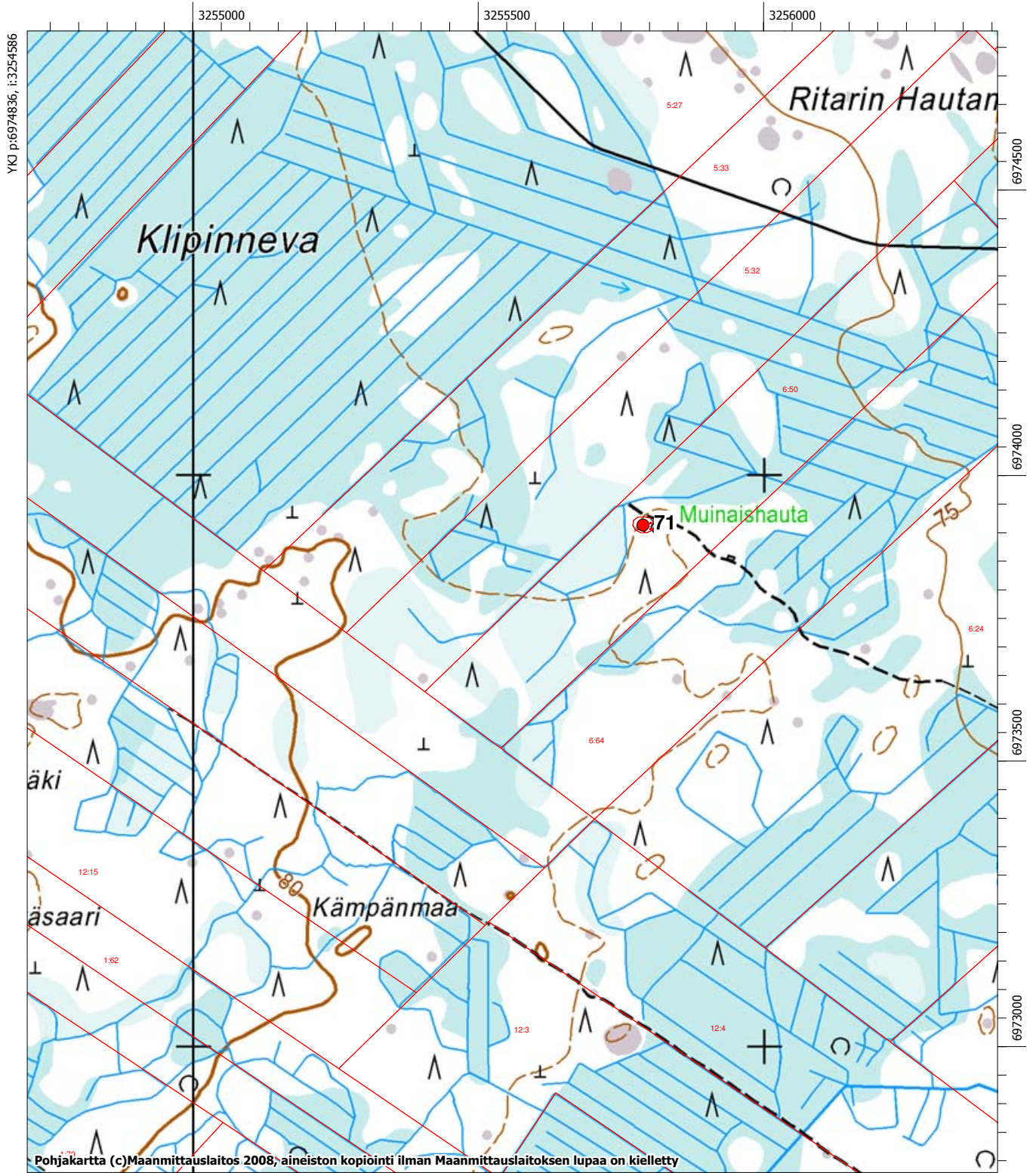


MK 1:10000

YKJ p:6976624, i:3252577

- muinaisjäänneksen keskikoordinaatti (muinaisjäänneksirekisteri 31.1.2010)
- mahdollinen muinaisjäänne
- muinaisjäänneksen alakohteen keskikoordinaatti
- muinaisjäänneksen aluerajaus

71 Klipinneva (399 010 071)



MK 1:10000

YKJ p:6972836, i:3256286

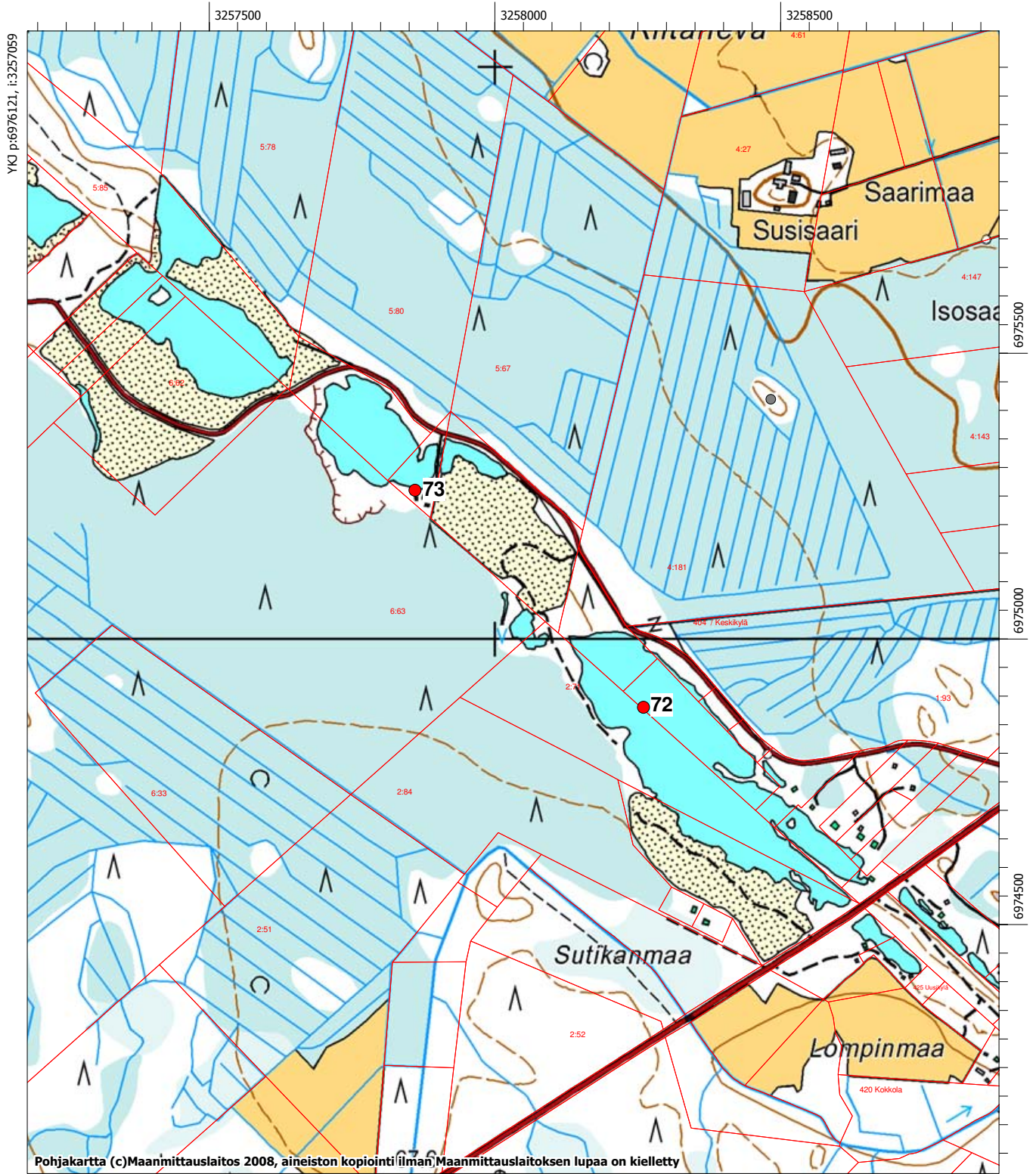
- muinaisjäänneksen keskikoordinaatti (muinaisjäänneksirekisteri 31.1.2010)
- mahdollinen muinaisjäänne
- muinaisjäänneksen alakohteen keskikoordinaatti
- muinaisjäänneksen aluerajaus

# LAIHIA - Skogens kulturarv i Kvarkenregionen (SKAIK) Satu Koivisto ja Sirkka-Liisa Seppälä 2009

238

72 Sutikankangas 1 (399 010 072)

73 Sutikankangas 2 (399 010 073)

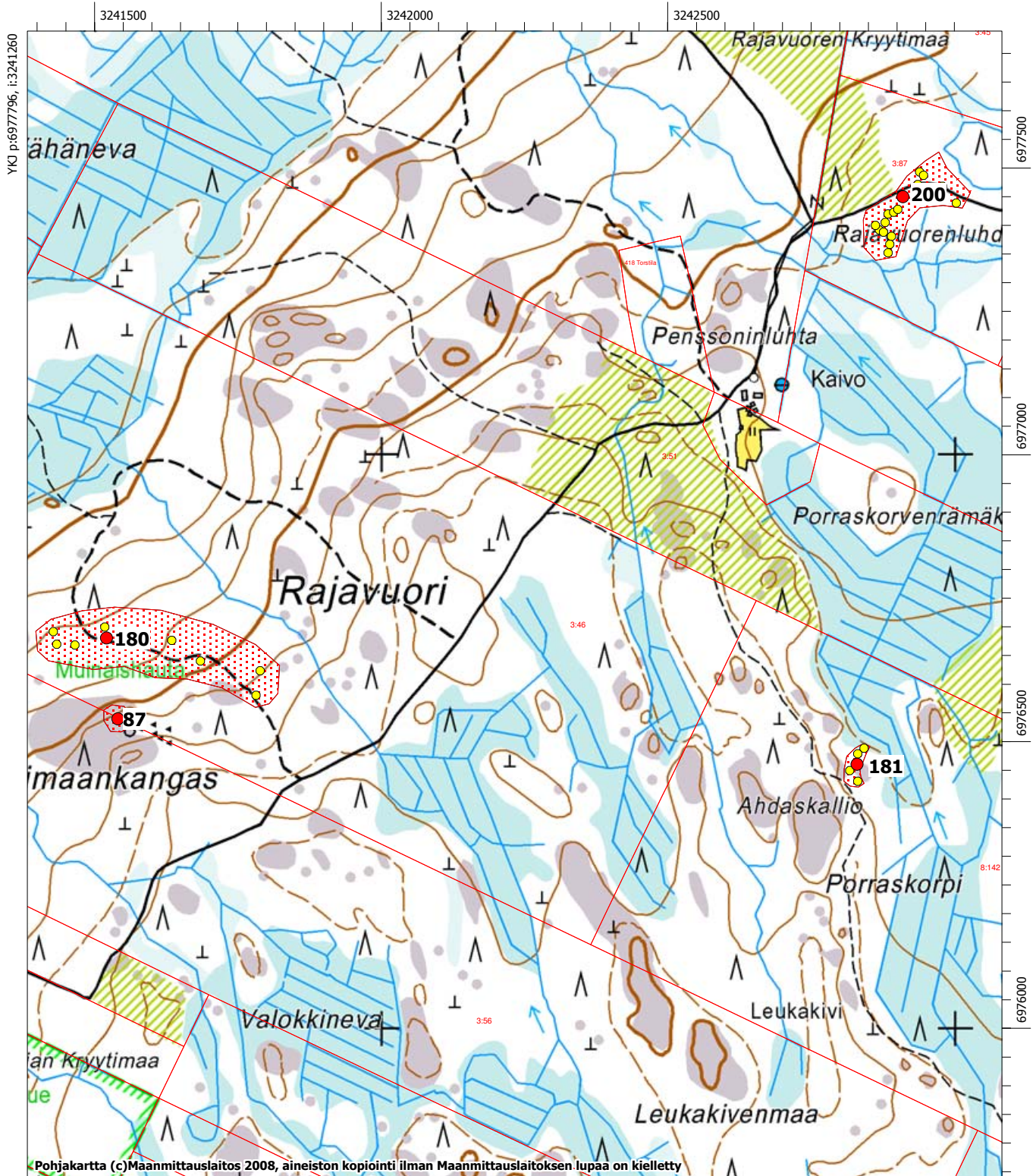


- muinaisjäänneksen keskikoordinaatti (muinaisjäänneksirekisteri 31.1.2010)
- mahdollinen muinaisjäänne
- muinaisjäänneksen alakohteen keskikoordinaatti
- ▨ muinaisjäänneksen aluerajaus

# LAIHIA - Skogens kulturarv i Kvarkenregionen (SKAIK) Satu Koivisto ja Sirikka-Liisa Seppälä 2009

239

87 Rajavuori (399 010 087)  
180 Kryytimaankangas (399 010 180)  
181 Ahdaskallio/Porraskorvenrämäkkä (399 010 181)  
200 Rajavuorenluhdet (1 000 014 964)



MK 1:10000

YKJ p:6975795, i:3242959

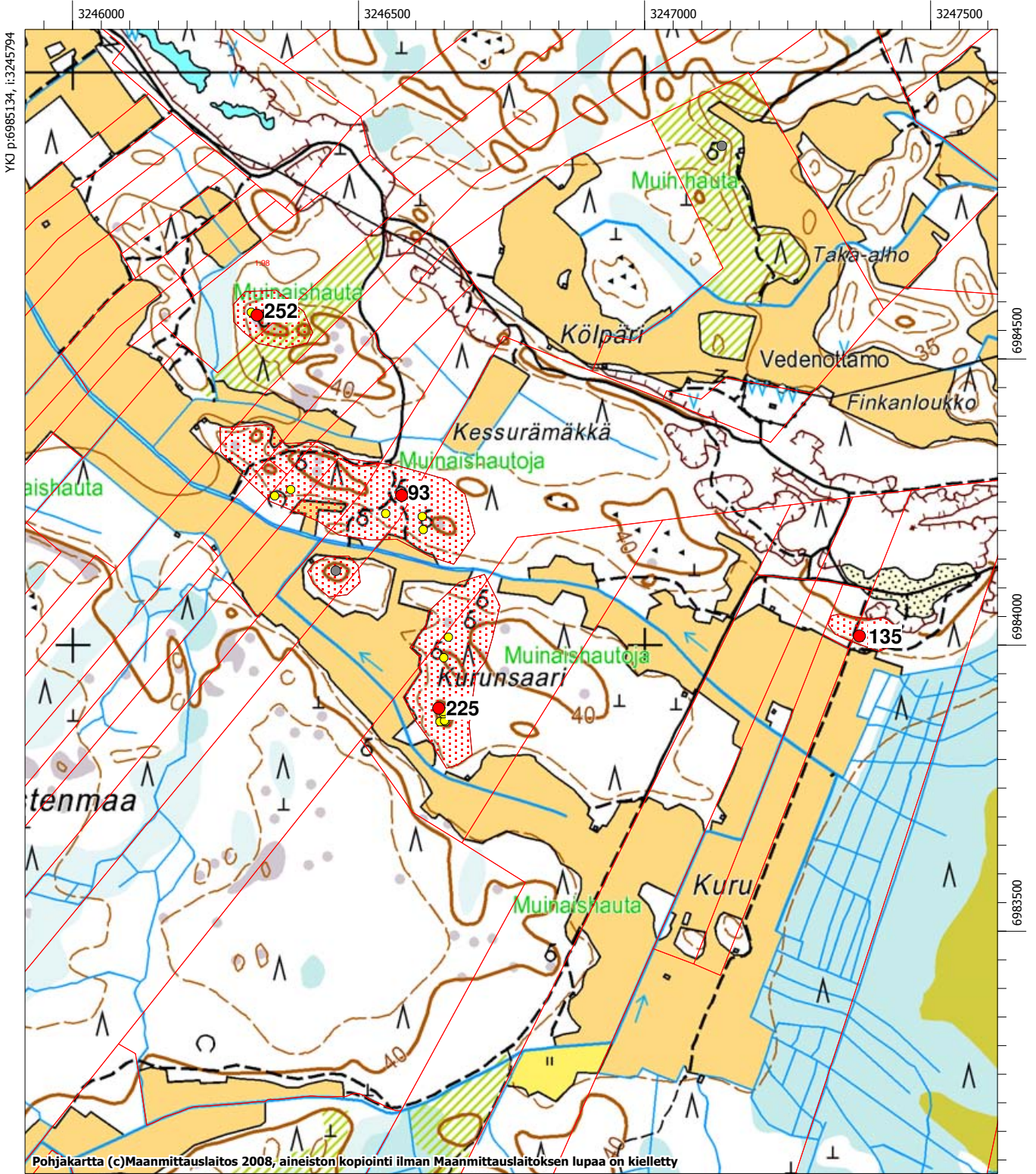
- muinaisjäänneksen keskikoordinaatti (muinaisjäännesresteri 31.1.2010)
- mahdollinen muinaisjäänne
- muinaisjäänneksen alakohteen keskikoordinaatti
- muinaisjäänneksen aluerajaus



# LAIHIA - Skogens kulturarv i Kvarkenregionen (SKAIK) Satu Koivisto ja Sirikka-Liisa Seppälä 2009

240

93 Kurunsaari 1 (399 010 093)  
135 Kurunkangas (399 010 135)  
225 Kurunsaari 2 (1 000 015 011)  
252 Kurunsaari 4 (1 000 015 075)



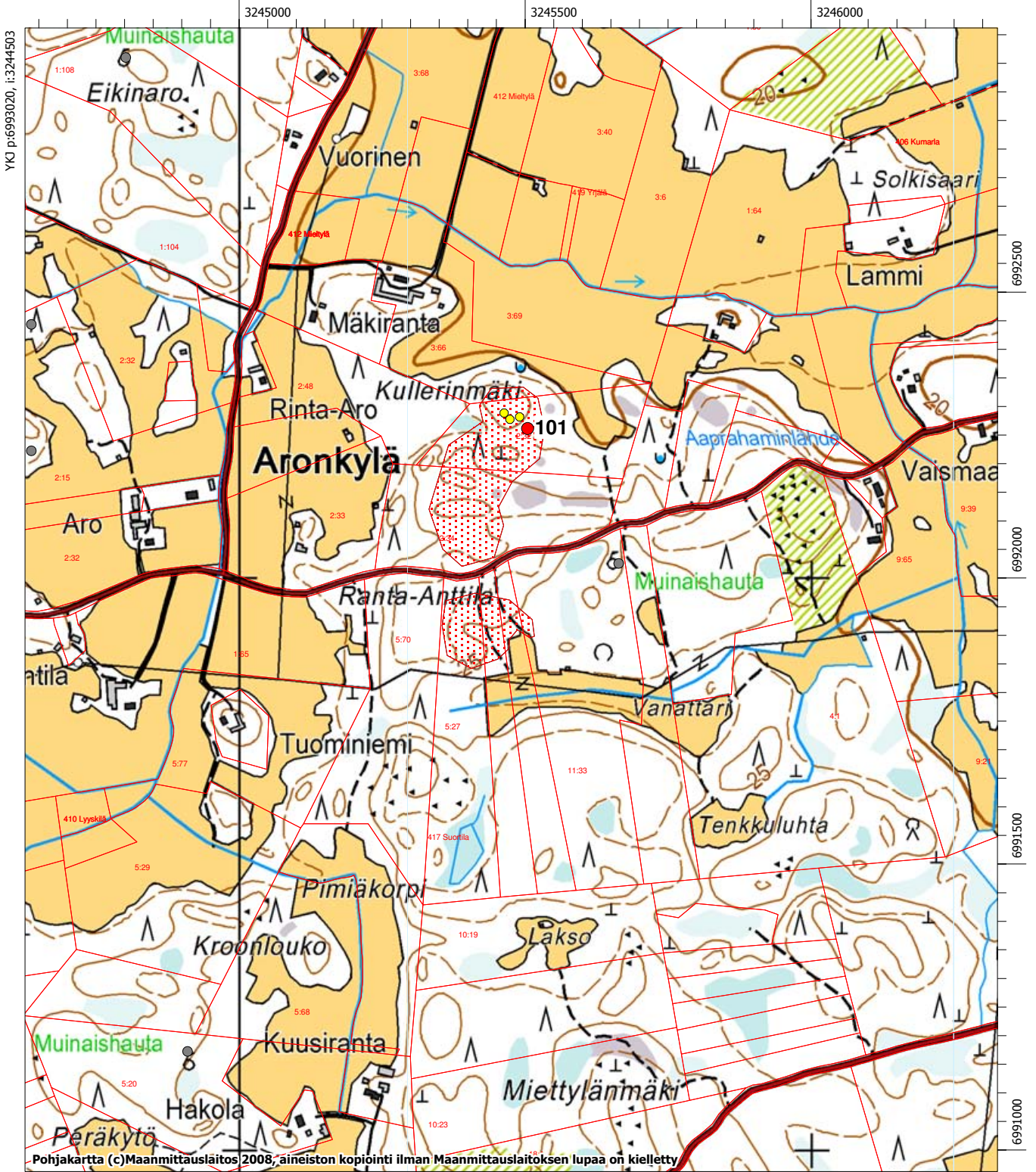
MK 1:10000

YKJ p:6983133, i:3247493

- muinaisjäänneksen keskikoordinaatti (muinaisjäänneksirekisteri 31.1.2010)
- mahdollinen muinaisjäänne
- muinaisjäänneksen alakohteen keskikoordinaatti
- ▨ muinaisjäänneksen aluerajaus

**LAIHIA - Skogens kulturarv i Kvarkenregionen (SKAIK)  
Satu Koivisto ja Sirkka-Liisa Seppälä 2009**

101 Kullerinmäki (399 010 101)



MK 1:10000

YKJ p:6991019, i:3246202

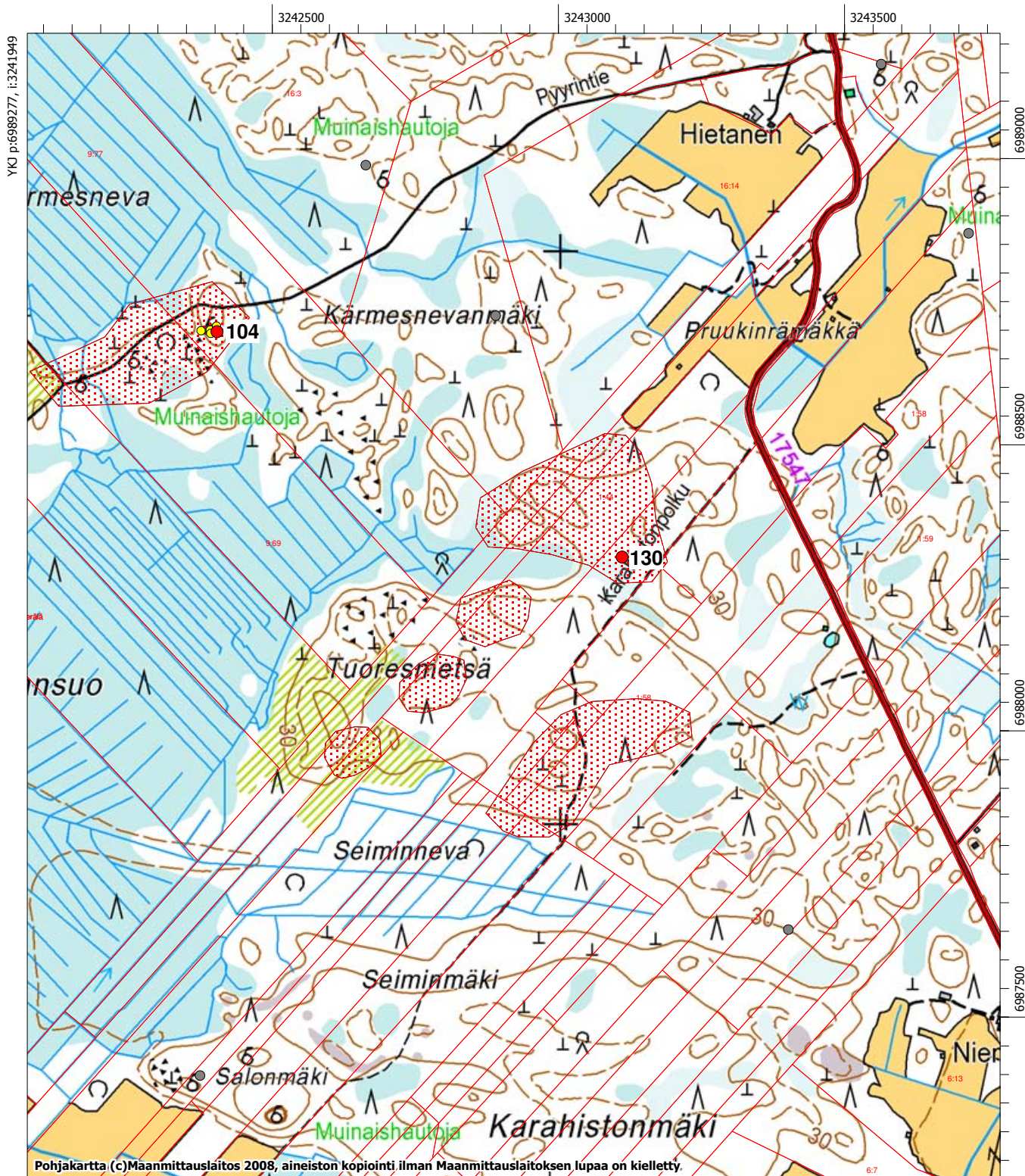
- muinaisjäänneksen keskikoordinaatti (muinaisjäännekseregisteri 31.1.2010)
- mahdollinen muinaisjäänne
- muinaisjäänneksen alakohteen keskikoordinaatti
- muinaisjäänneksen aluerajaus

# LAIHIA - Skogens kulturarv i Kvarkenregionen (SKAIK)

## Satu Koivisto ja Sirkka-Liisa Seppälä 2009

242

104 Kärmesnevanmäki 1 (399 010 104)  
130 Seiminneva (399 010 130)



MK 1:10000

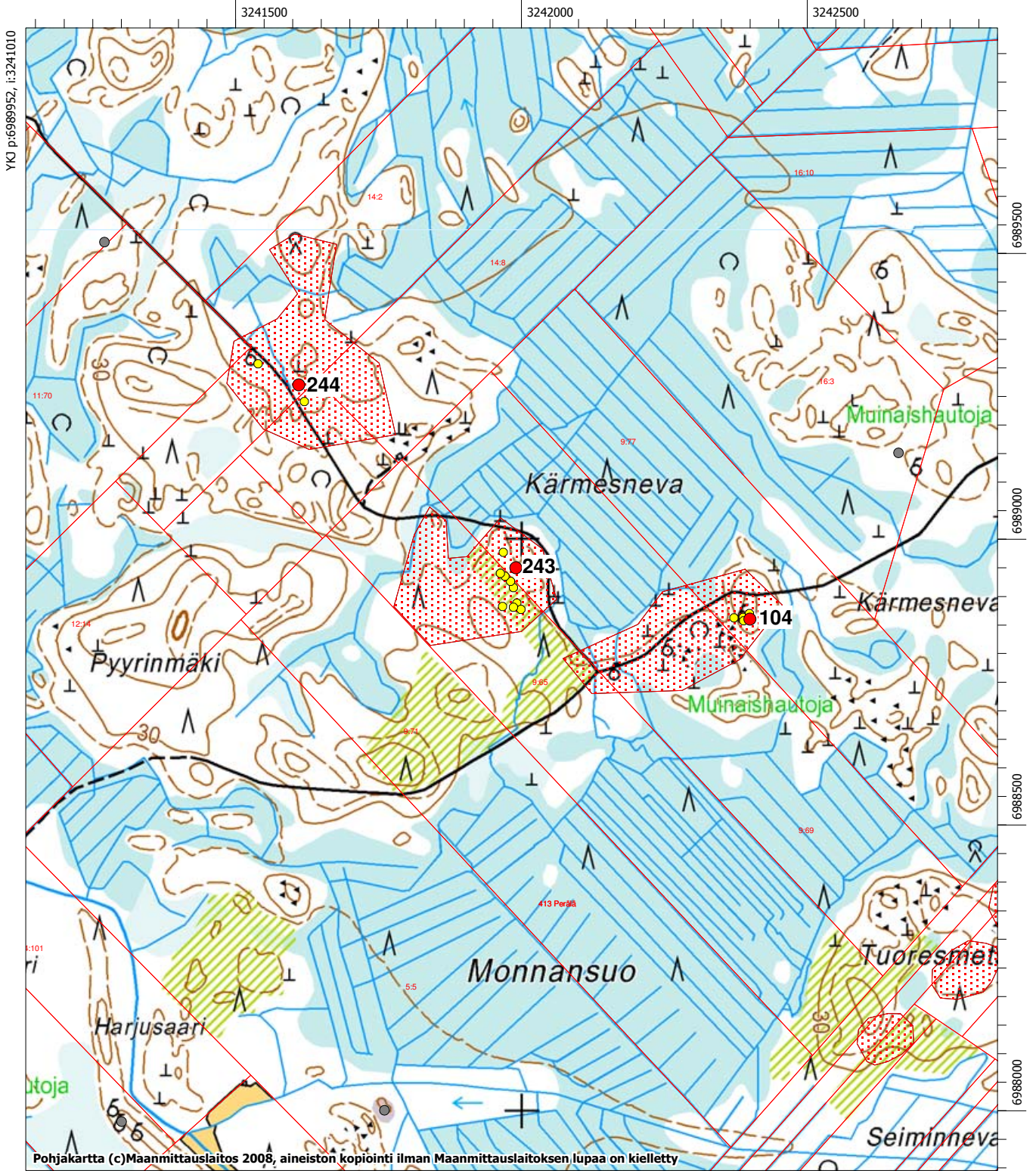
YKJ p:6987276, i:3243649

- muinaisjäänneksen keskikoordinaatti (muinaisjäänneksirekisteri 31.1.2010)
- mahdollinen muinaisjäänne
- muinaisjäänneksen alakohteen keskikoordinaatti
- muinaisjäänneksen aluerajaus

# LAIHIA - Skogens kulturarv i Kvarkenregionen (SKAIK) Satu Koivisto ja Sirikka-Liisa Seppälä 2009

243

104 Kärmesnevanmäki 1 (399 010 104)  
243 Kärmesnevanmäki 2 (1 000 015 061)  
244 Kärmesnevanmäki 3 (1 000 015 062)



MK 1:10000

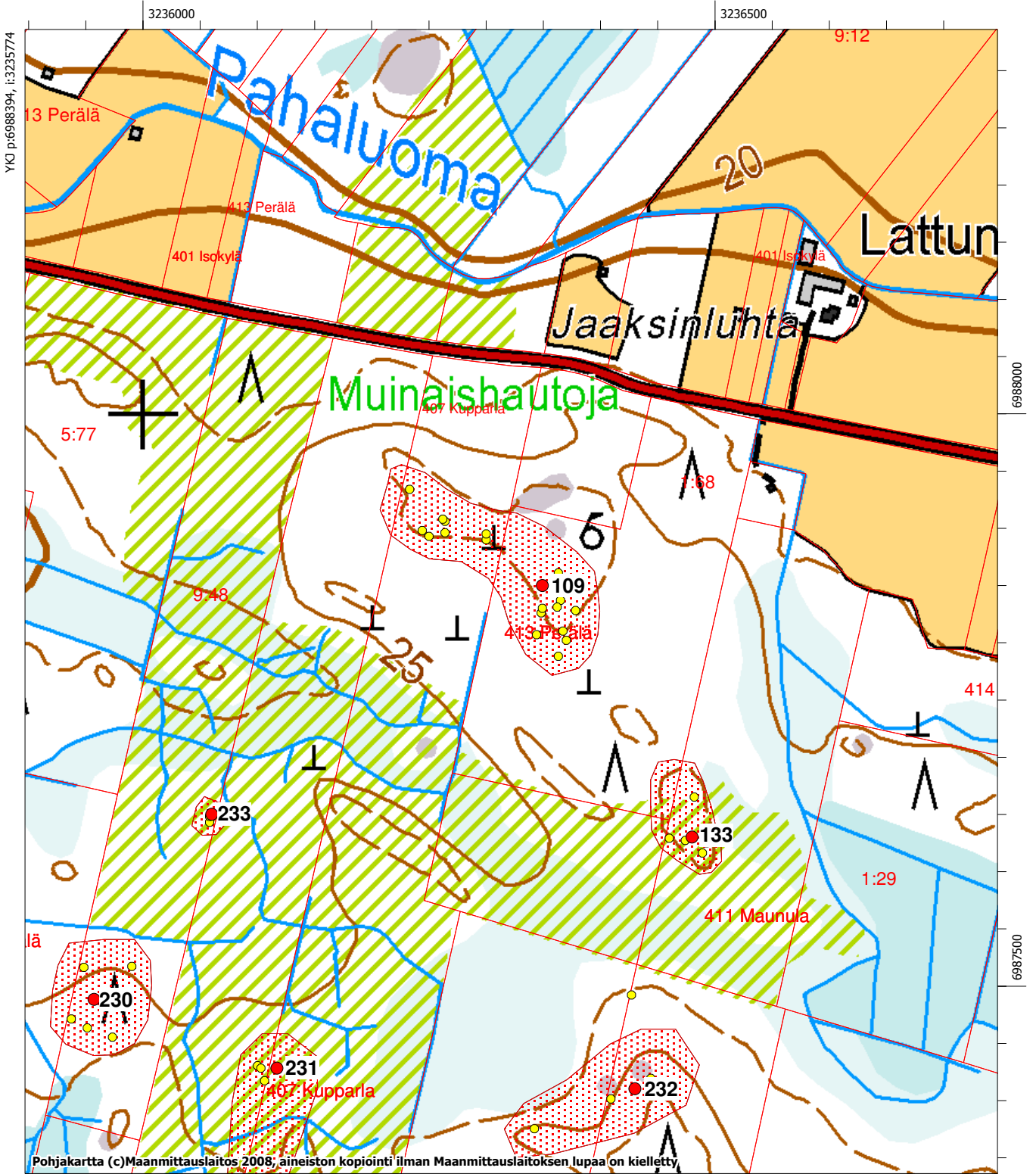
YKJ p:6987951, i:3242709

- muinaisjäännöksen keskikoordinaatti (muinaisjäännösrekisteri 31.1.2010)
- mahdollinen muinaisjäännös
- muinaisjäännöksen alakohteen keskikoordinaatti
- muinaisjäännöksen aluerajaus

**LAIHIA - Skogens kulturarv i Kvarkenregionen (SKAIK)**  
**Satu Koivisto ja Sirkka-Liisa Seppälä 2009**

109 Rautakallio 5 (399 010 109)  
133 Rautakallio 4 (399 010 133)  
230 Hevosvallinrämäkkä 1 (1 000 015 017)  
231 Hevosvallinrämäkkä 2 (1 000 015 018)  
232 Hevosvallinrämäkkä 3 (1 000 015 019)

233 Hevosvallinrämäkkä 4 (1 000 015 020)



MK 1:5000

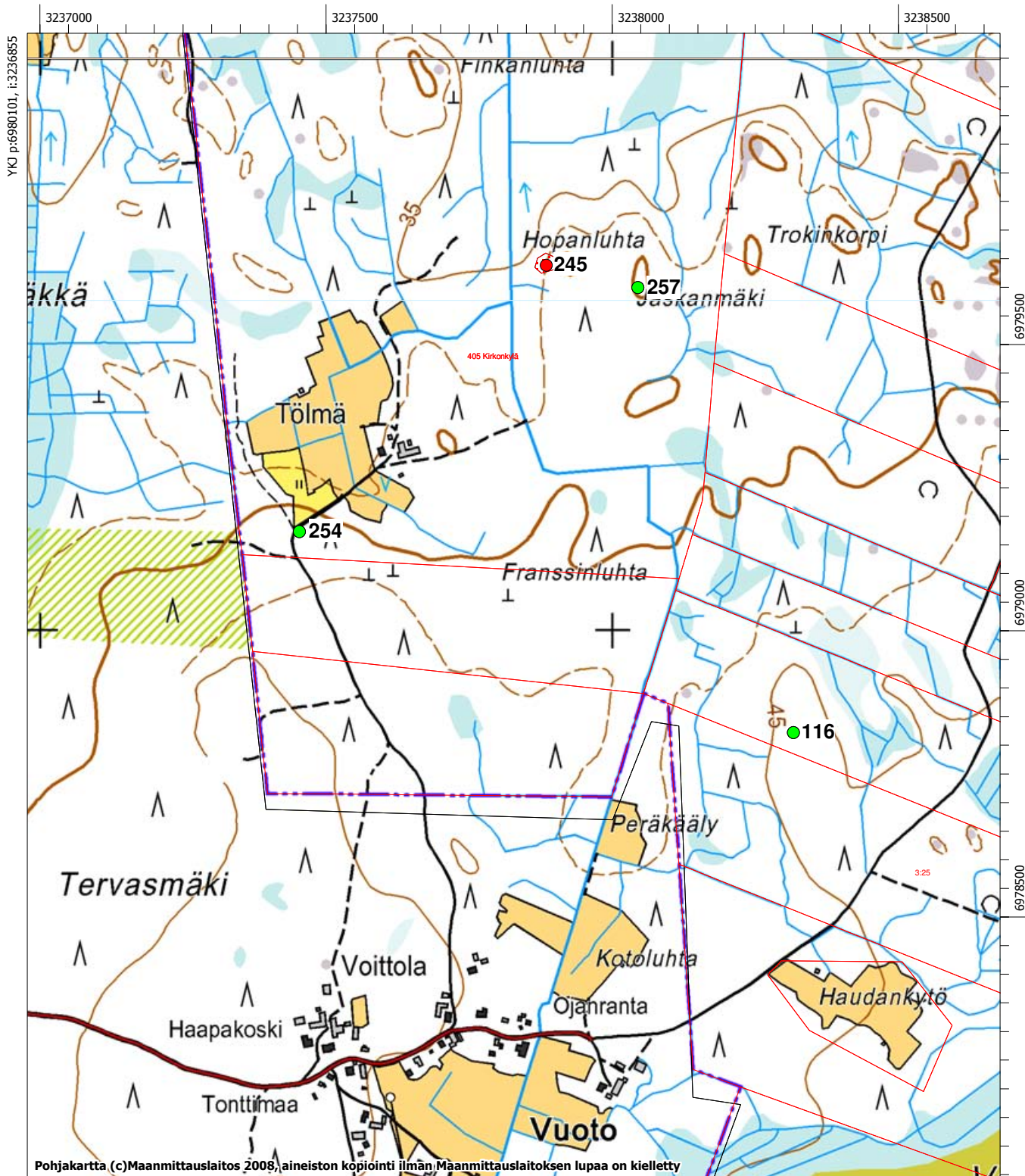
YKJ p:6987393, i:3236623

- muinaisjäänneksen keskikoordinaatti (muinaisjäänneksrekisteri 31.1.2010)
- mahdollinen muinaisjäänne
- muinaisjäänneksen alakohteen keskikoordinaatti
- ▨ muinaisjäänneksen aluerajaus

# LAIHIA - Skogens kulturarv i Kvarkenregionen (SKAIK) Satu Koivisto ja Sirikka-Liisa Seppälä 2009

245

116 Vuoto (399 010 116)  
245 Hopanluhta (1 000 015 065)  
254 Tölmä (1 000 014 985)  
257 Jaskanmäki (1 000 015 064)



YKJ p:6980101, i:3236855

YKJ p:6978101, i:3238555

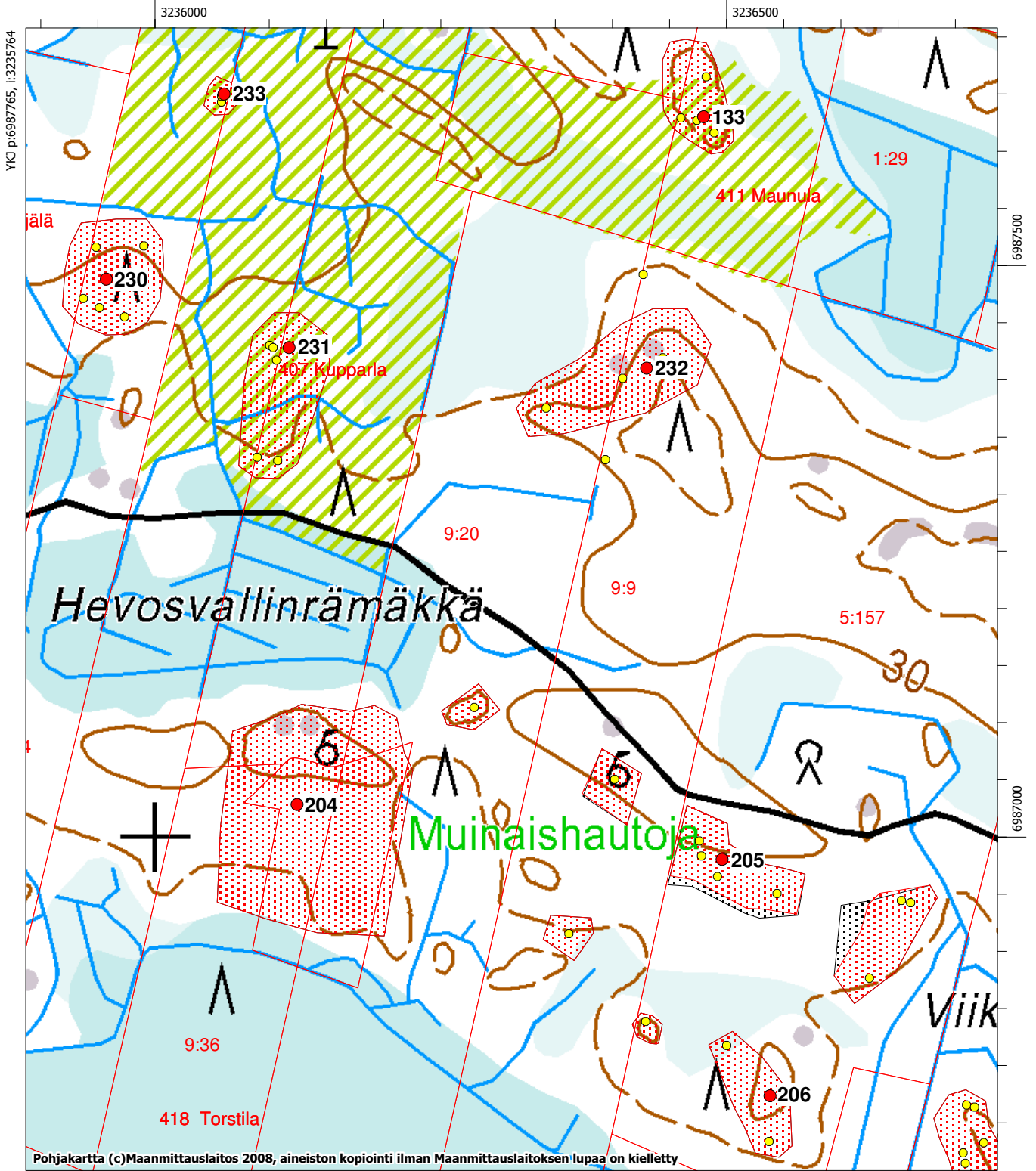
- muinaisjäänneksen keskikoordinaatti (muinaisjäänneksirekisteri 31.1.2010)
- mahdollinen muinaisjäänne
- muinaisjäänneksen alakohteen keskikoordinaatti
- muinaisjäänneksen aluerajaus

**LAIHIA - Skogens kulturarv i Kvarkenregionen (SKAIK)  
Satu Koivisto ja Sirikka-Liisa Seppälä 2009**

246

133 Rautakallio 4 (399 010 133)  
204 Koivuniemi (1 000 014 977)  
205 Potka (1 000 014 978)  
206 Jaaksi (1 000 014 979)  
230 Hevosvallinrämäkkä 1 (1 000 015 017)

231 Hevosvallinrämäkkä 2 (1 000 015 018)  
232 Hevosvallinrämäkkä 3 (1 000 015 019)  
233 Hevosvallinrämäkkä 4 (1 000 015 020)



MK 1:5000

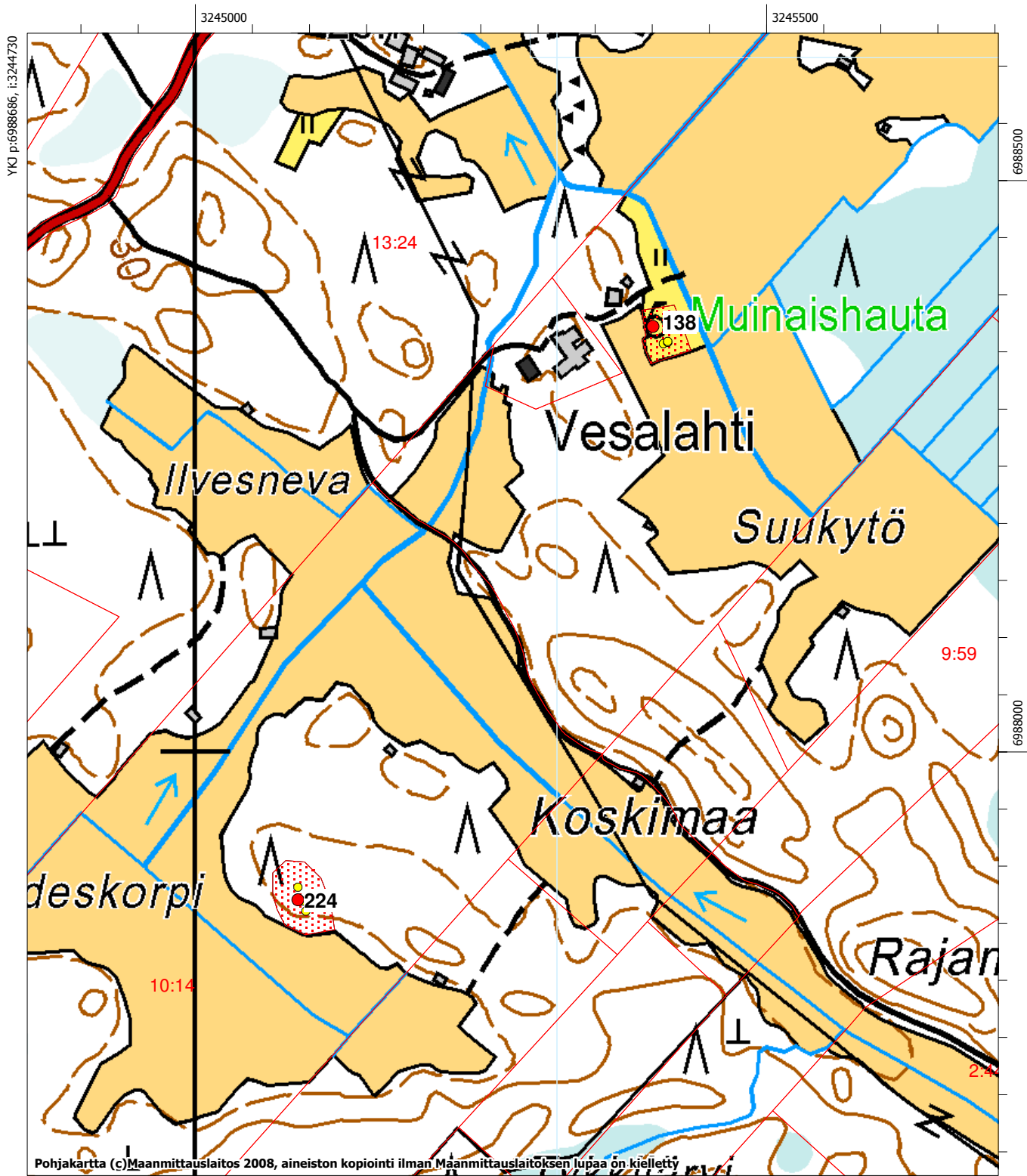
YKJ p:6986764, i:3236613

- muinaisjäänöksen keskikoordinaatti (muinaisjäänösrekisteri 31.1.2010)
- mahdollinen muinaisjäänös
- muinaisjäänöksen alakohteen keskikoordinaatti
- ▨ muinaisjäänöksen aluerajaus

**LAIHIA - Skogens kulturarv i Kvarkenregionen (SKAIK)**  
**Satu Koivisto ja Sirikka-Liisa Seppälä 2009**

247

138 Vesalahti (399 010 138)  
224 Koskimaa (1 000 015 008)



MK 1:5000

YKJ p:6987685, i:3245580

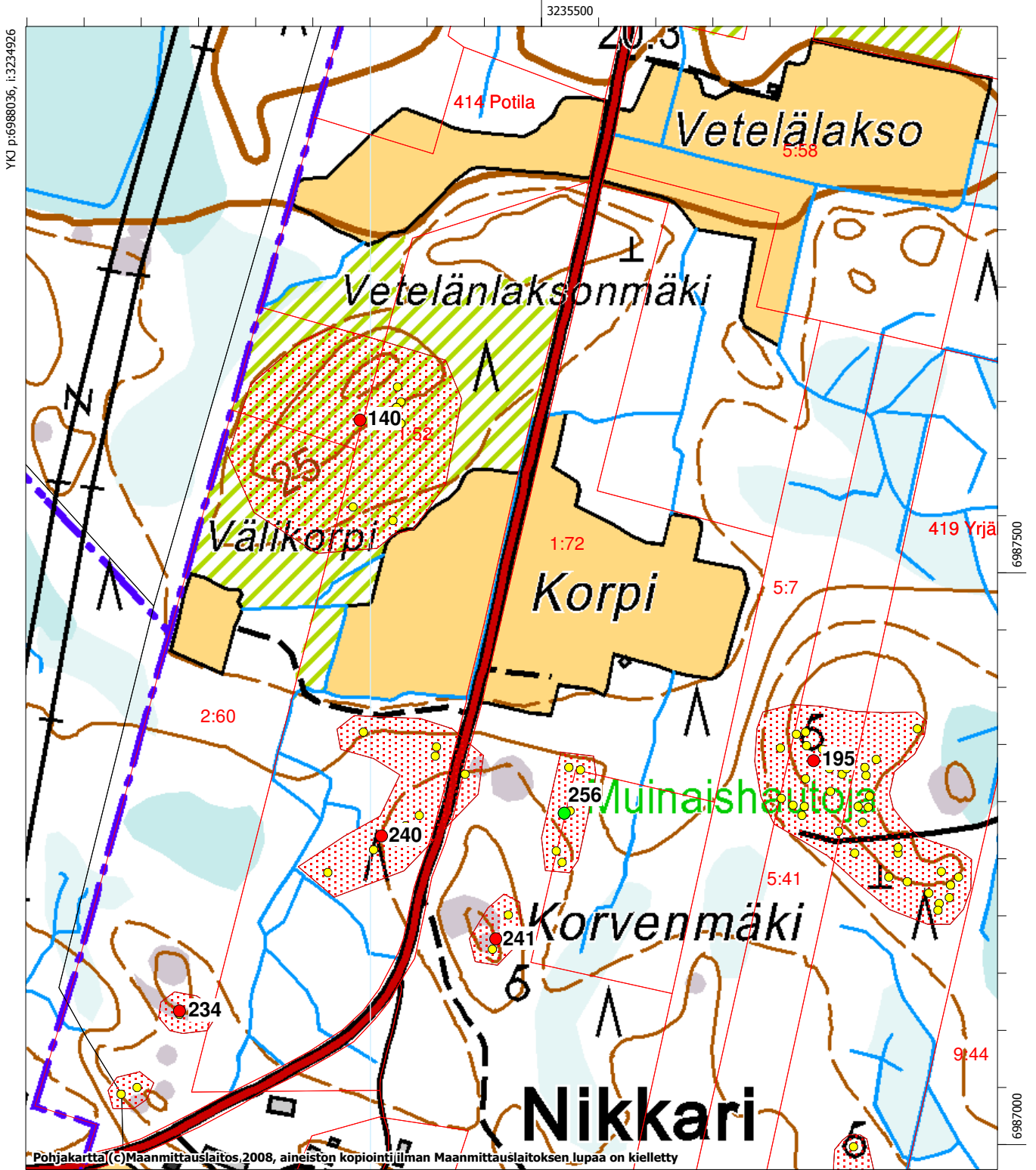
- muinaisjäänneksen keskikoordinaatti (muinaisjäänneksirekisteri 31.1.2010)
- mahdollinen muinaisjäänne
- muinaisjäänneksen alakohteen keskikoordinaatti
- muinaisjäänneksen aluerajaus



**LAIHIA - Skogens kulturarv i Kvarkenregionen (SKAIK)**  
**Satu Koivisto ja Sirkka-Liisa Seppälä 2009**

140 Välikorpi (399 010 140)  
195 Korvenmäki (1 000 014 828)  
234 Nikkarinloukko 7 (1 000 015 021)  
240 Nikkarinloukko 9 (1 000 015 057)  
241 Nikkarinloukko 10 (1 000 015 058)

256 Nikkarinloukko 11 (1 000 015 063)



MK 1:5000

YKJ p:6987035, i:3235775

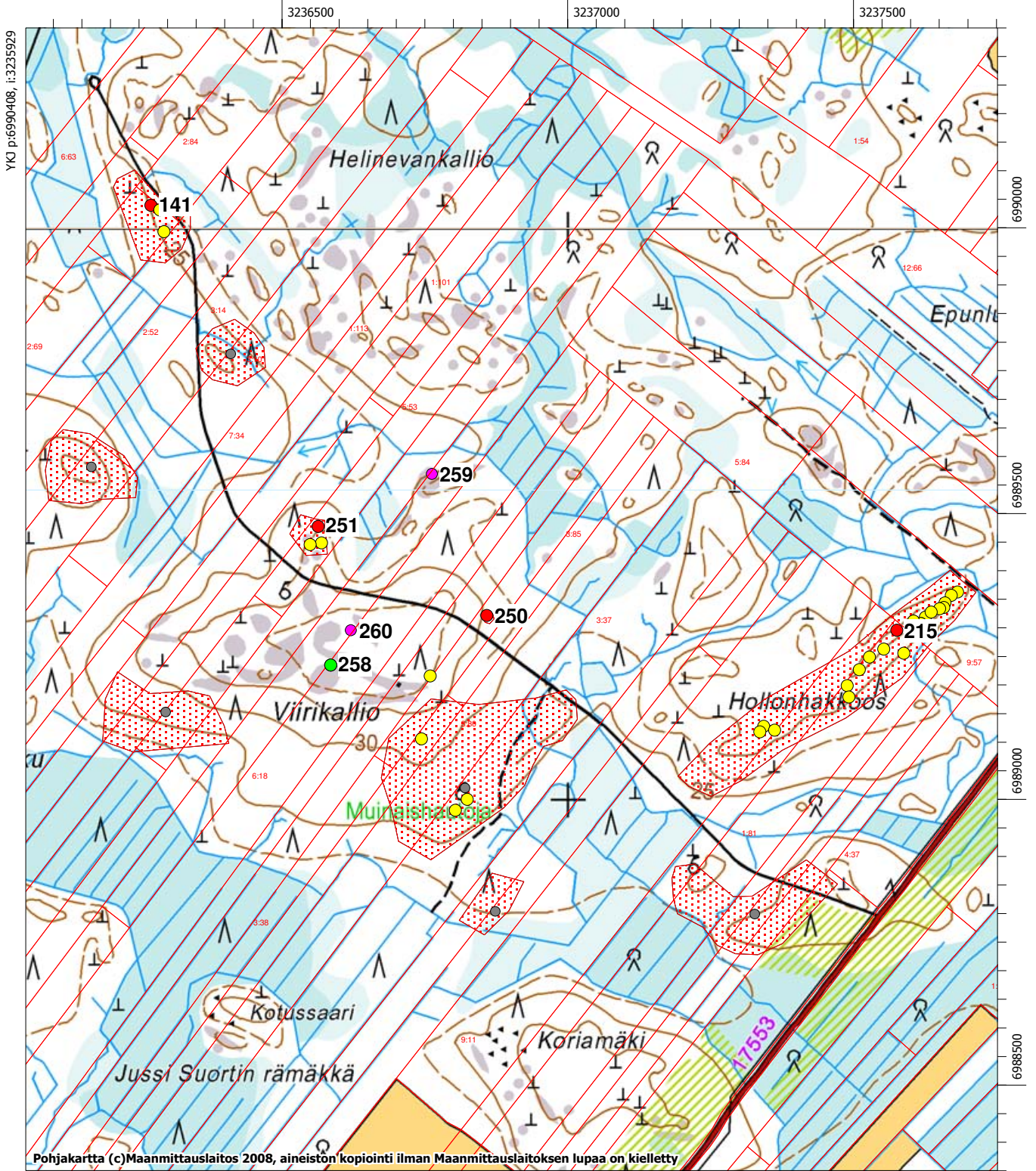
- muinaisjäänneksen keskikoordinaatti (muinaisjäänneksirekisteri 31.1.2010)
- mahdollinen muinaisjäänne
- muinaisjäänneksen alakohteen keskikoordinaatti
- ▨ muinaisjäänneksen aluerajaus

# LAIHIA - Skogens kulturarv i Kvarkenregionen (SKAIK) Satu Koivisto ja Sirkka-Liisa Seppälä 2009

249

141 Helinevankalliot 1 (399 010 141)  
215 Hollonhakkooos (1 000 014 989)  
250 Viirikallio 2 (1 000 015 070)  
251 Viirikallio 3 (1 000 015 071)  
258 Viirikallio 8 (1 000 015 073)

259 Viirikallio 10  
260 Viirikallio 9



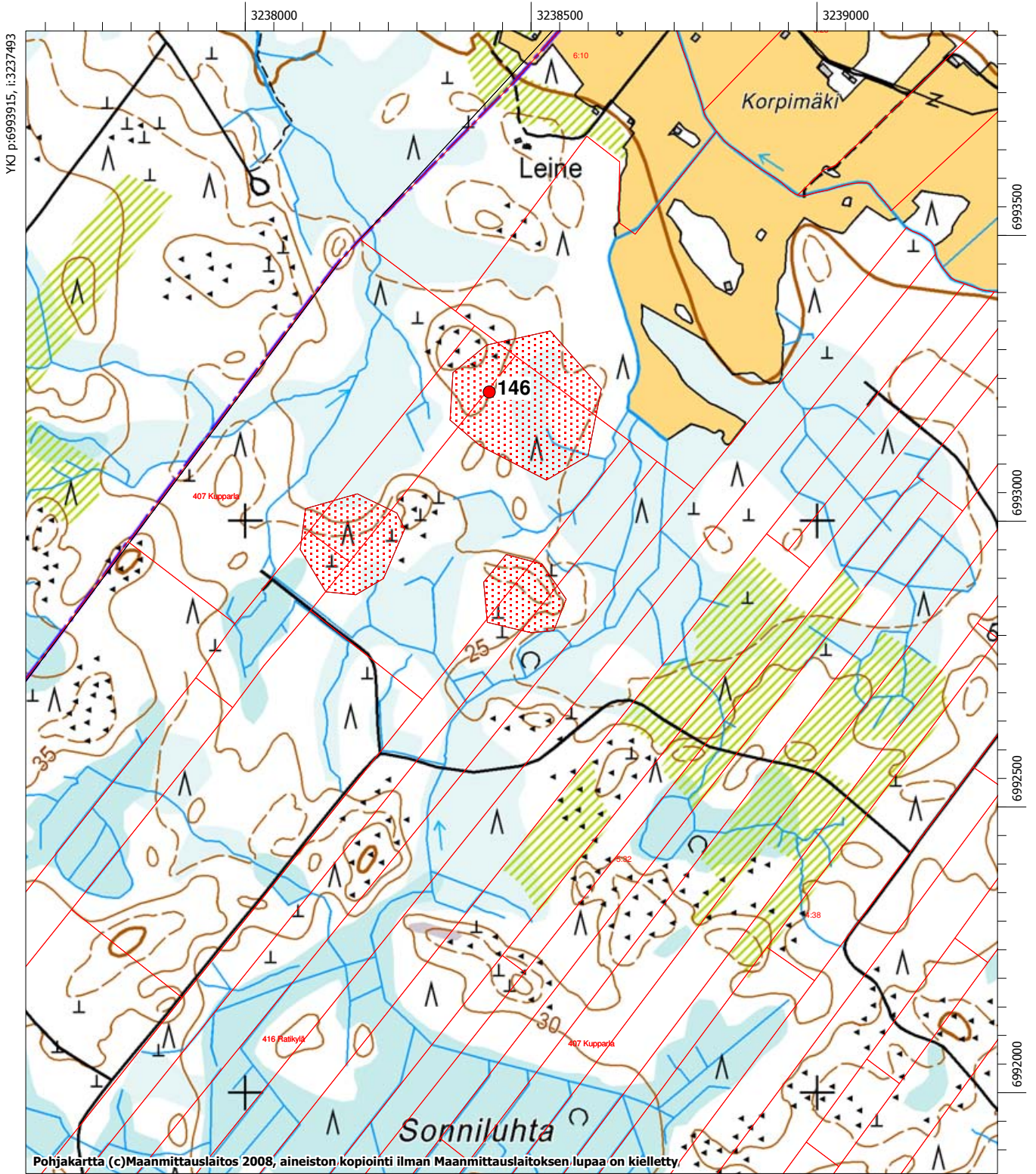
MK 1:10000

YKJ p:6988407, i:3237628

- muinaisjäänneksen keskikoordinaatti (muinaisjäännesrekisteri 31.1.2010)
- mahdollinen muinaisjäänne
- muinaisjäänneksen alakohteen keskikoordinaatti
- muinaisjäänneksen aluerajaus

**LAIHIA - Skogens kulturarv i Kvarkenregionen (SKAIK)**  
**Satu Koivisto ja Sirkka-Liisa Seppälä 2009**

146 Leine (399 010 146)



MK 1:10000

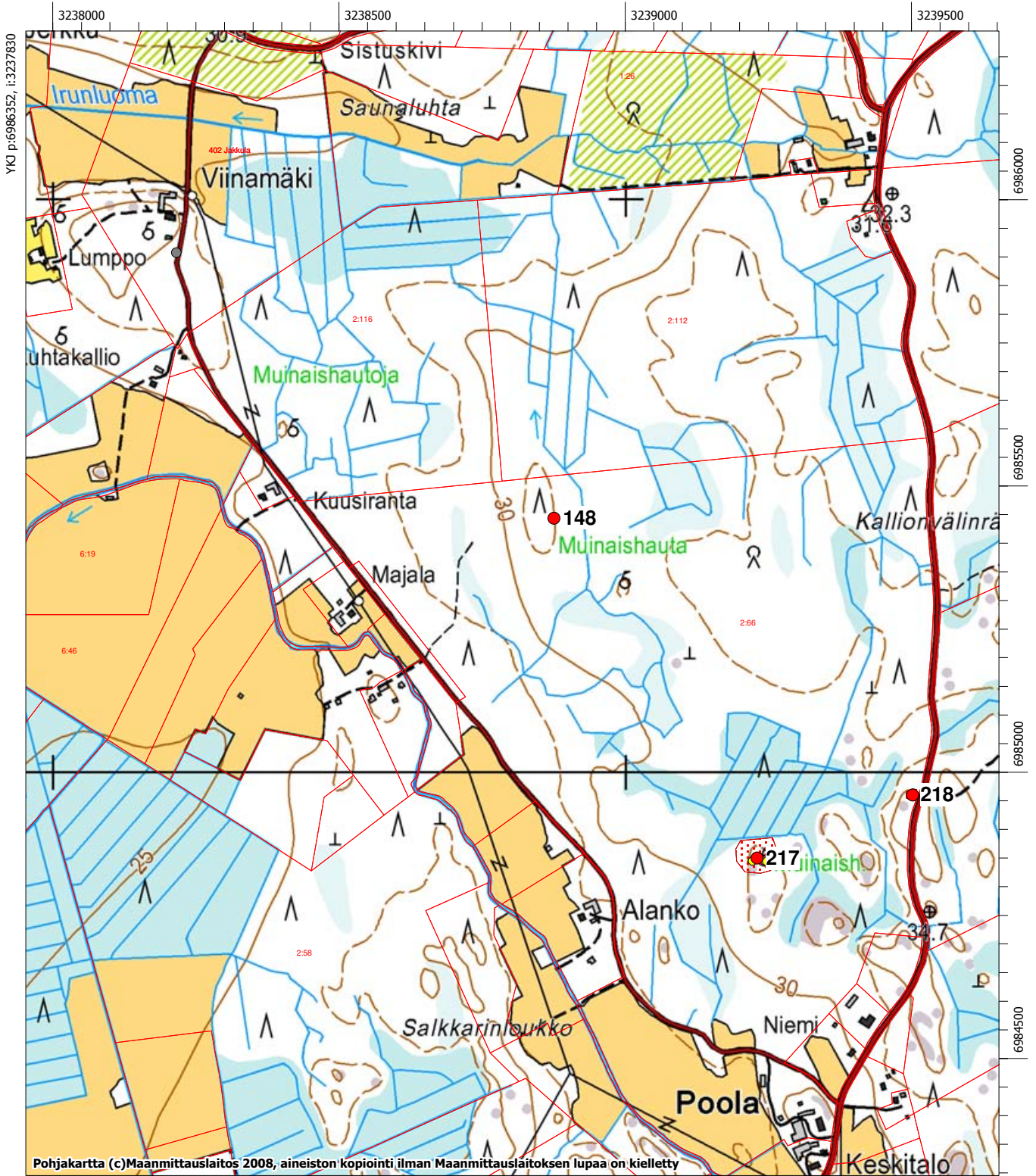
YKJ p:6991914, i:3239193

- muinaisjäänneksen keskikoordinaatti (muinaisjäänneksrekisteri 31.1.2010)
- mahdollinen muinaisjäänne
- muinaisjäänneksen alakohteen keskikoordinaatti
- ▨ muinaisjäänneksen aluerajaus

# LAIHIA - Skogens kulturarv i Kvarkenregionen (SKAIK) Satu Koivisto ja Sirikka-Liisa Seppälä 2009

251

148 Poola 1 (399 010 148)  
217 Poola 2 (1 000 014 995)  
218 Poola 3 (1 000 014 996)



MK 1:10000

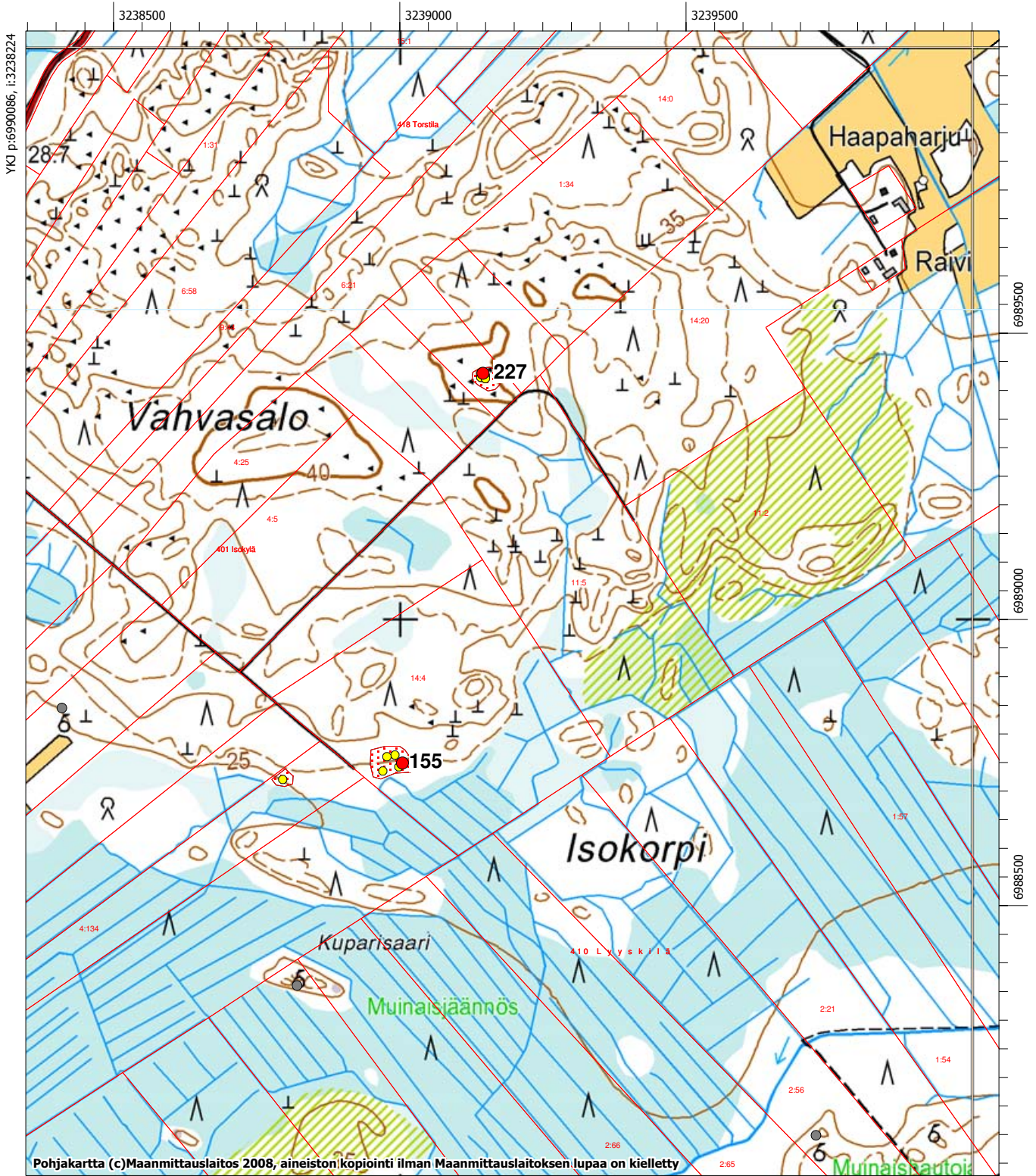
YKJ p:6984352, i:3239529

- muinaisjäänneksen keskikoordinaatti (muinaisjäänneksirekisteri 31.1.2010)
- mahdollinen muinaisjäänne
- muinaisjäänneksen alakohteen keskikoordinaatti
- ▨ muinaisjäänneksen aluerajaus

# LAIHIA - Skogens kulturarv i Kvarkenregionen (SKAIK) Satu Koivisto ja Sirkka-Liisa Seppälä 2009

252

155 Vahvasalo 1 (399 010 155)  
227 Vahvasalo 2 (1 000 015 013)



MK 1:10000

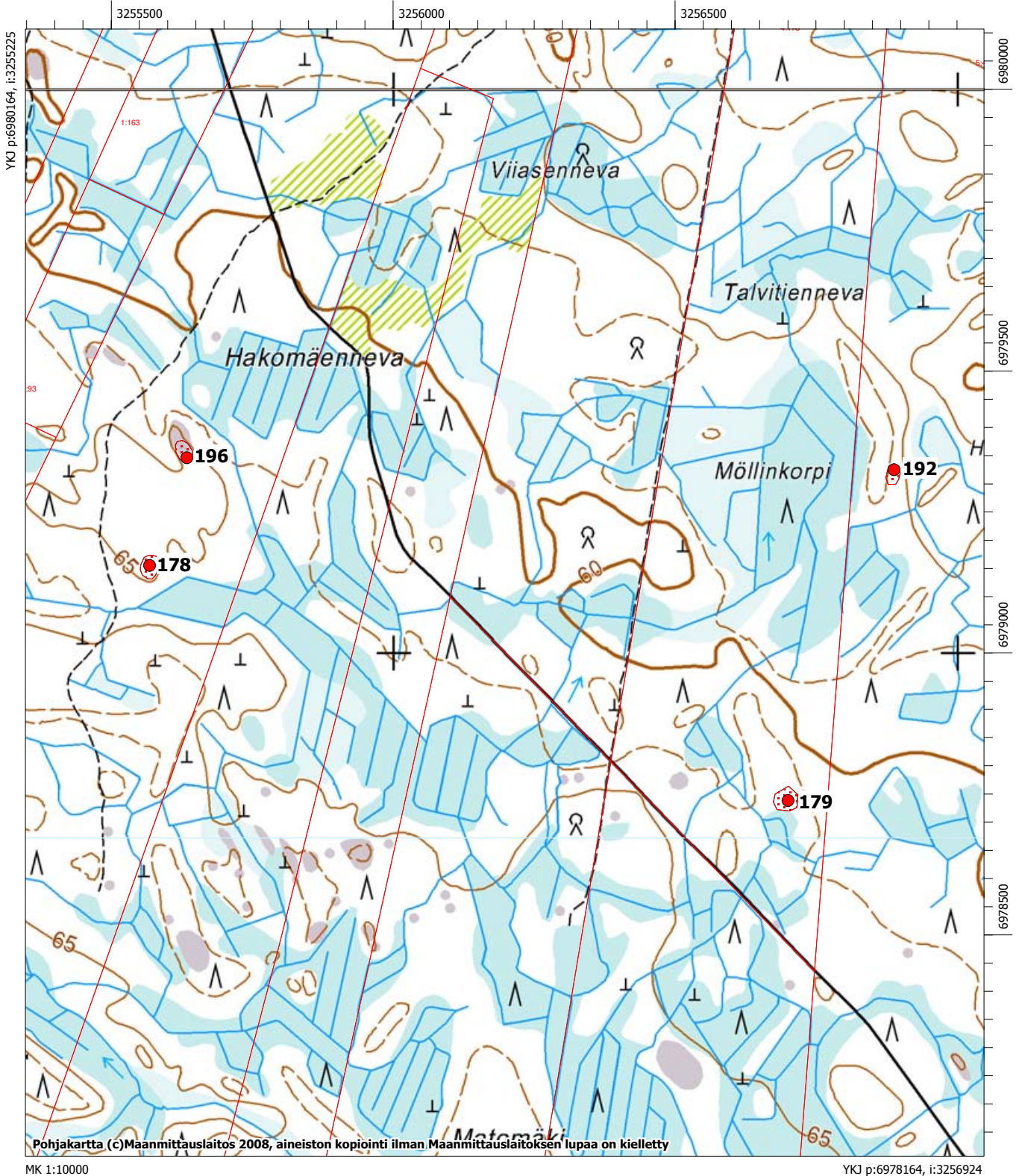
YKJ p:6988085, i:3239923

- muinaisjäännöksen keskikoordinaatti (muinaisjäännösrekisteri 31.1.2010)
- mahdollinen muinaisjäännös
- muinaisjäännöksen alakohteen keskikoordinaatti
- muinaisjäännöksen aluerajaus

# LAIHIA - Skogens kulturarv i Kvarkenregionen (SKAIK) Satu Koivisto ja Sirikka-Liisa Seppälä 2009

253

178 Hakomäenneva 1 (399 010 178)  
179 Möllinkorvenneva (399 010 179)  
192 Möllinkorvensauna (1 000 014 452)  
196 Hakomäenneva 2 (1 000 014 927)



MK 1:10000

YKJ p:6978164, i:3256924

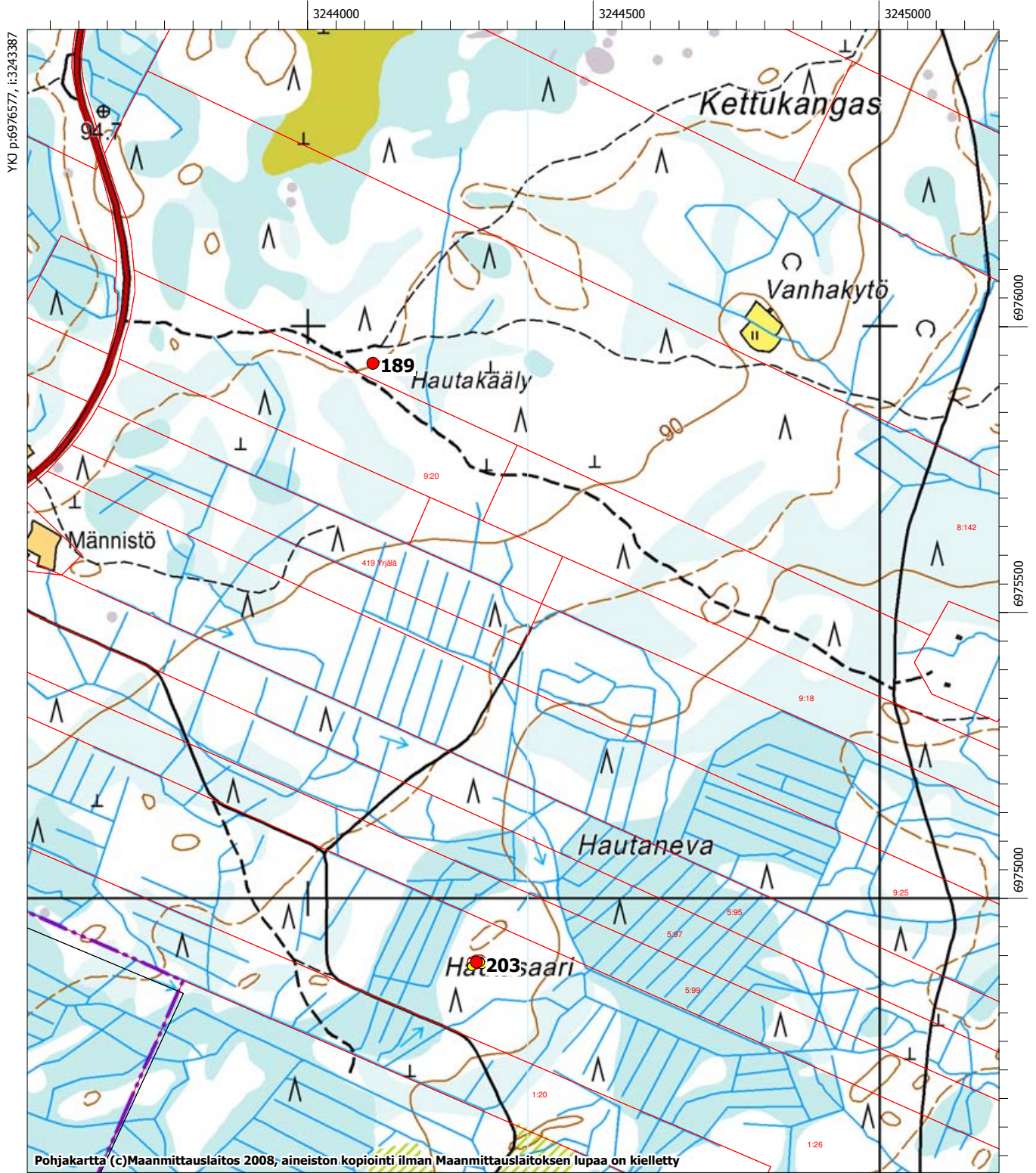
- muinaisjäänneksen keskikoordinaatti (muinaisjäännesrekisteri 31.1.2010)
- mahdollinen muinaisjäänne
- muinaisjäänneksen alakohteen keskikoordinaatti
- muinaisjäänneksen aluerajaus

# LAIHIA - Skogens kulturarv i Kvarkenregionen (SKAIK) Satu Koivisto ja Sirkka-Liisa Seppälä 2009

254

189 Hautakääly (1 000 012 293)

203 Hautasaari (1 000 014 969)



MK 1:10000

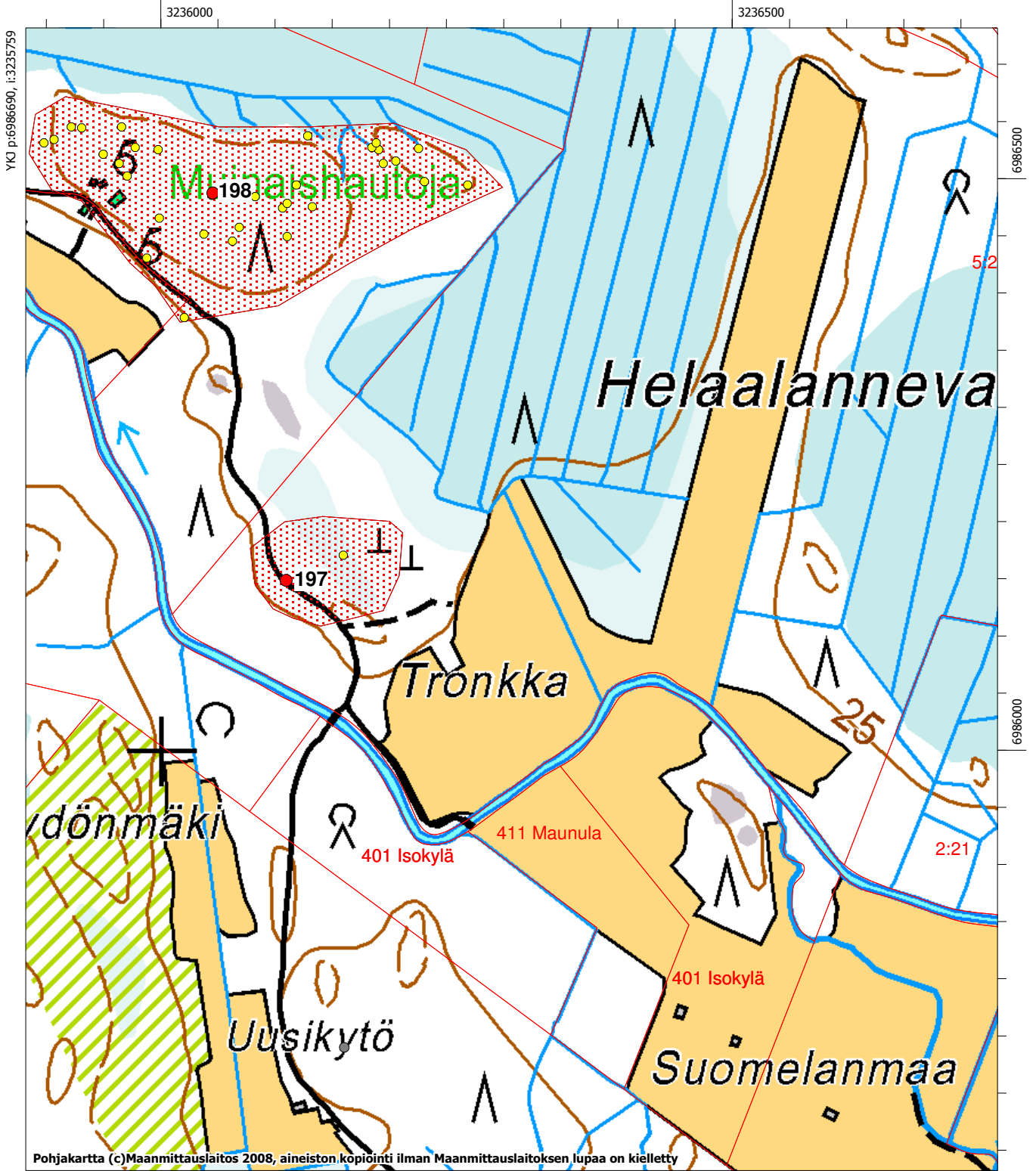
YKJ p:6974577, i:3245086

- muinaisjäänneksen keskikoordinaatti (muinaisjäänneksirekisteri 31.1.2010)
- mahdollinen muinaisjäänne
- muinaisjäänneksen alakohteen keskikoordinaatti
- muinaisjäänneksen aluerajaus

**LAIHIA - Skogens kulturarv i Kvarkenregionen (SKAIK)**  
**Satu Koivisto ja Sirkka-Liisa Seppälä 2009**

197 Nikkarinloukko 2 (1 000 014 961)

198 Nikkarinloukko 3 (1 000 014 962)



MK 1:5000

YKJ p:6985689, i:3236608

- muinaisjäänneksen keskikoordinaatti (muinaisjäänneksrekisteri 31.1.2010)
- mahdollinen muinaisjäänne
- muinaisjäänneksen alakohteen keskikoordinaatti
- muinaisjäänneksen aluerajaus

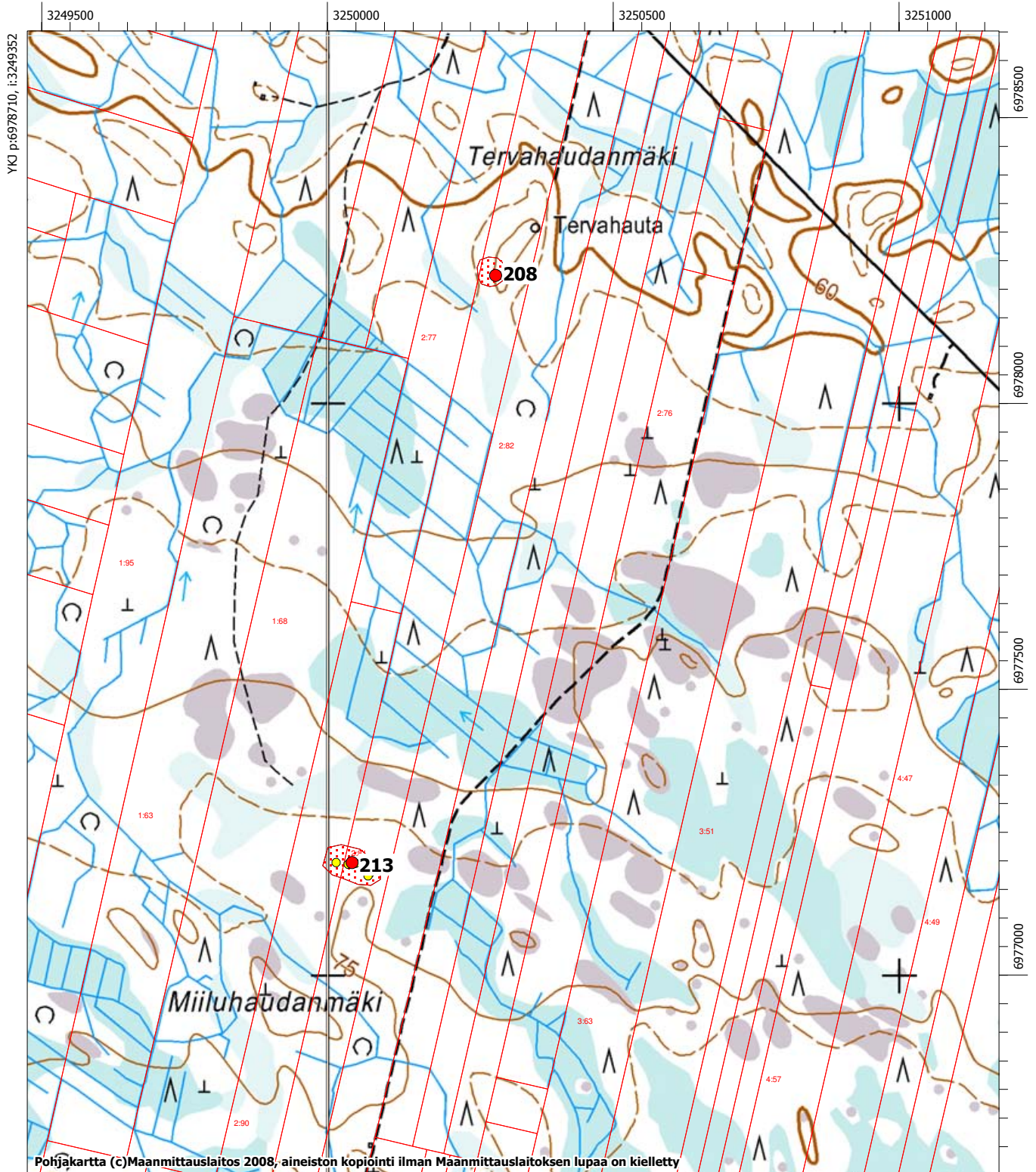


# LAIHIA - Skogens kulturarv i Kvarkenregionen (SKAIK) Satu Koivisto ja Sirikka-Liisa Seppälä 2009

256

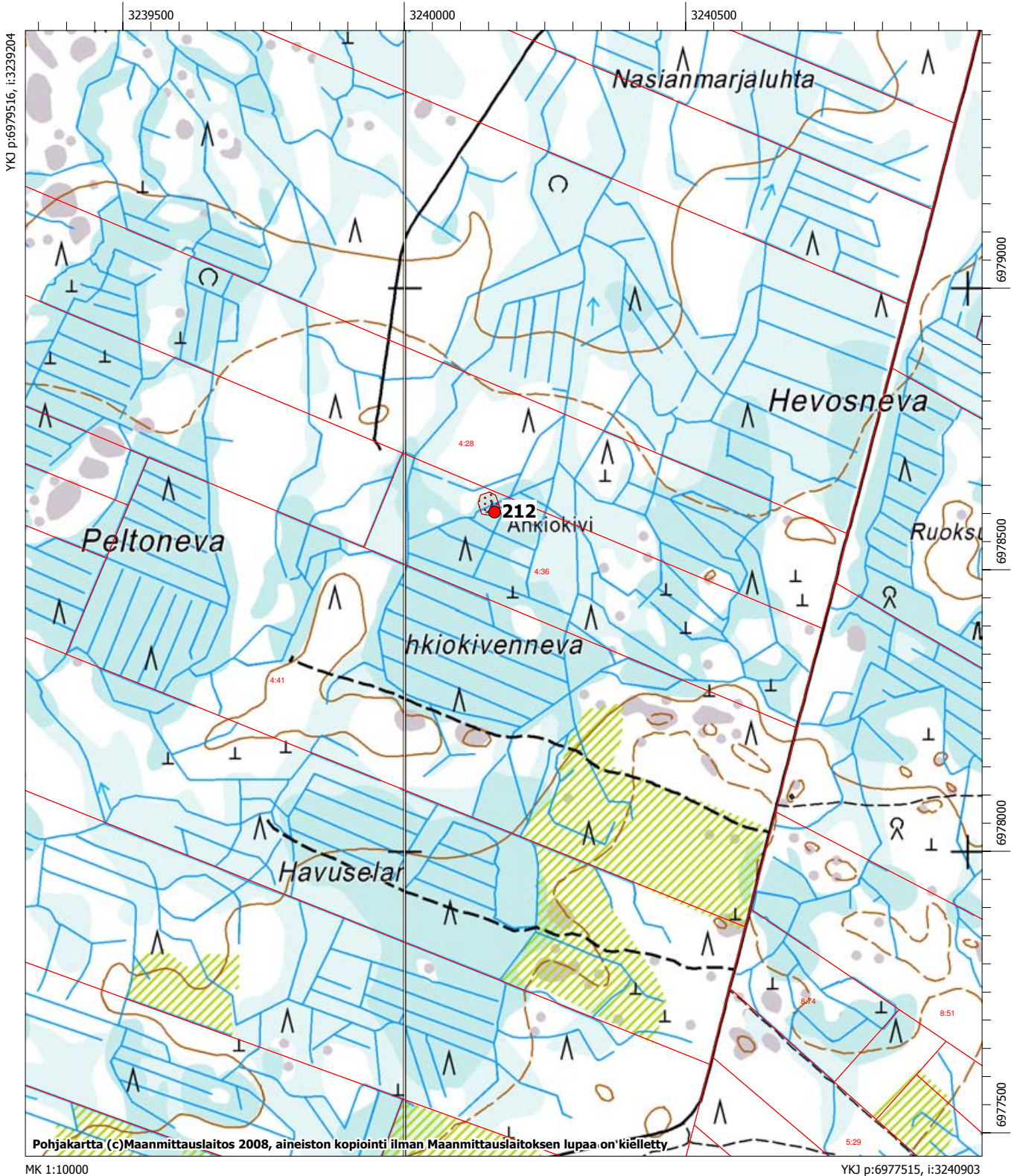
208 Tervahaudanmäki (1 000 014 981)

213 Miiluhaudanmäki (1 000 014 987)



- muinaisjäänneksen keskikoordinaatti (muinaisjäänneksirekisteri 31.1.2010)
- mahdollinen muinaisjäänne
- muinaisjäänneksen alakohteen keskikoordinaatti
- muinaisjäänneksen aluerajaus

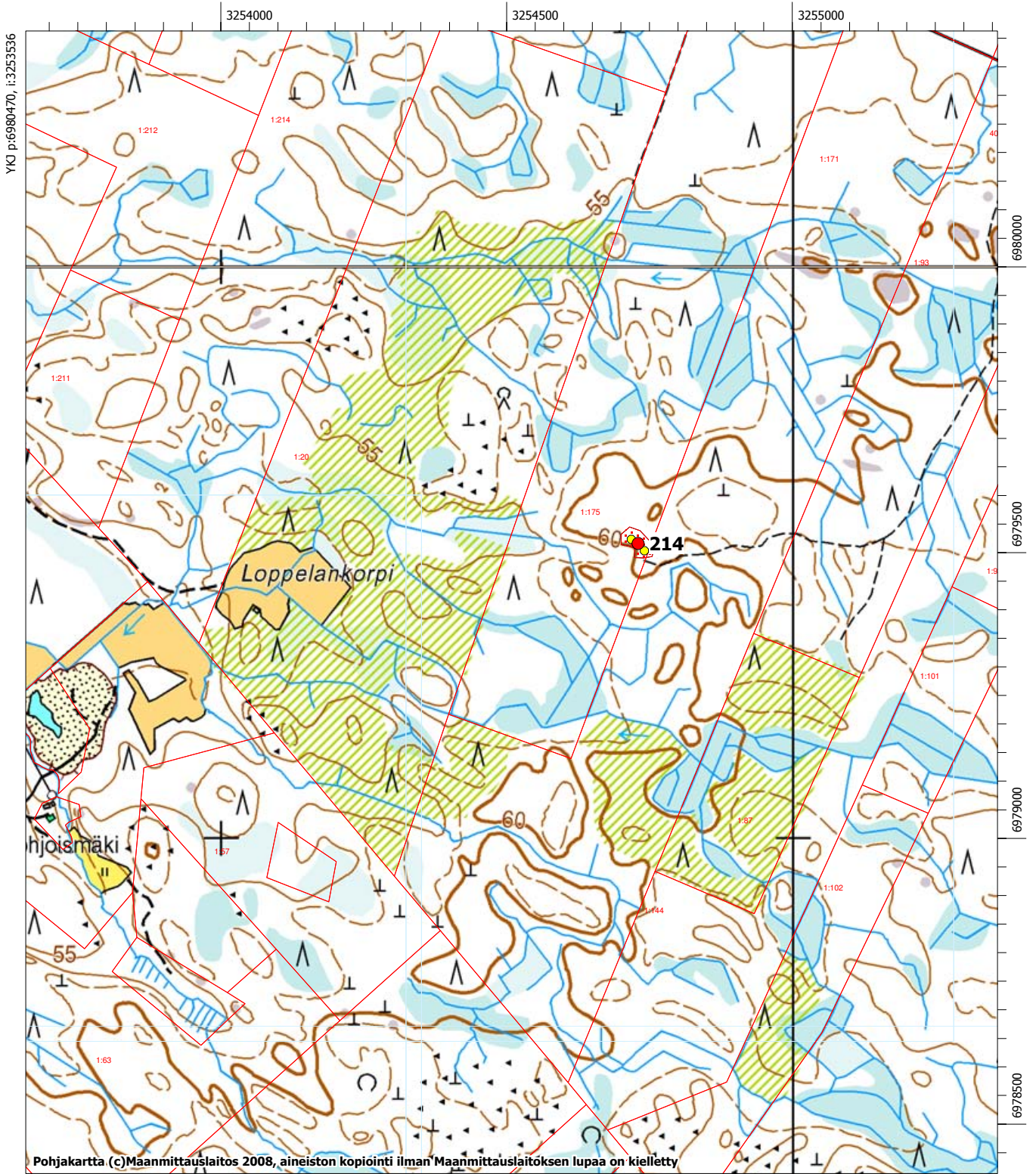
212 Ahkiokivi (1 000 014 986)



- muinaisjäänneksen keskikoordinaatti (muinaisjäänneksirekisteri 31.1.2010)
- mahdollinen muinaisjäänne
- muinaisjäänneksen alakohteen keskikoordinaatti
- muinaisjäänneksen aluerajaus

**LAIHIA - Skogens kulturarv i Kvarkenregionen (SKAIK)**  
**Satu Koivisto ja Sirkka-Liisa Seppälä 2009**

214 Loppelankorpi (1 000 014 988)



MK 1:10000

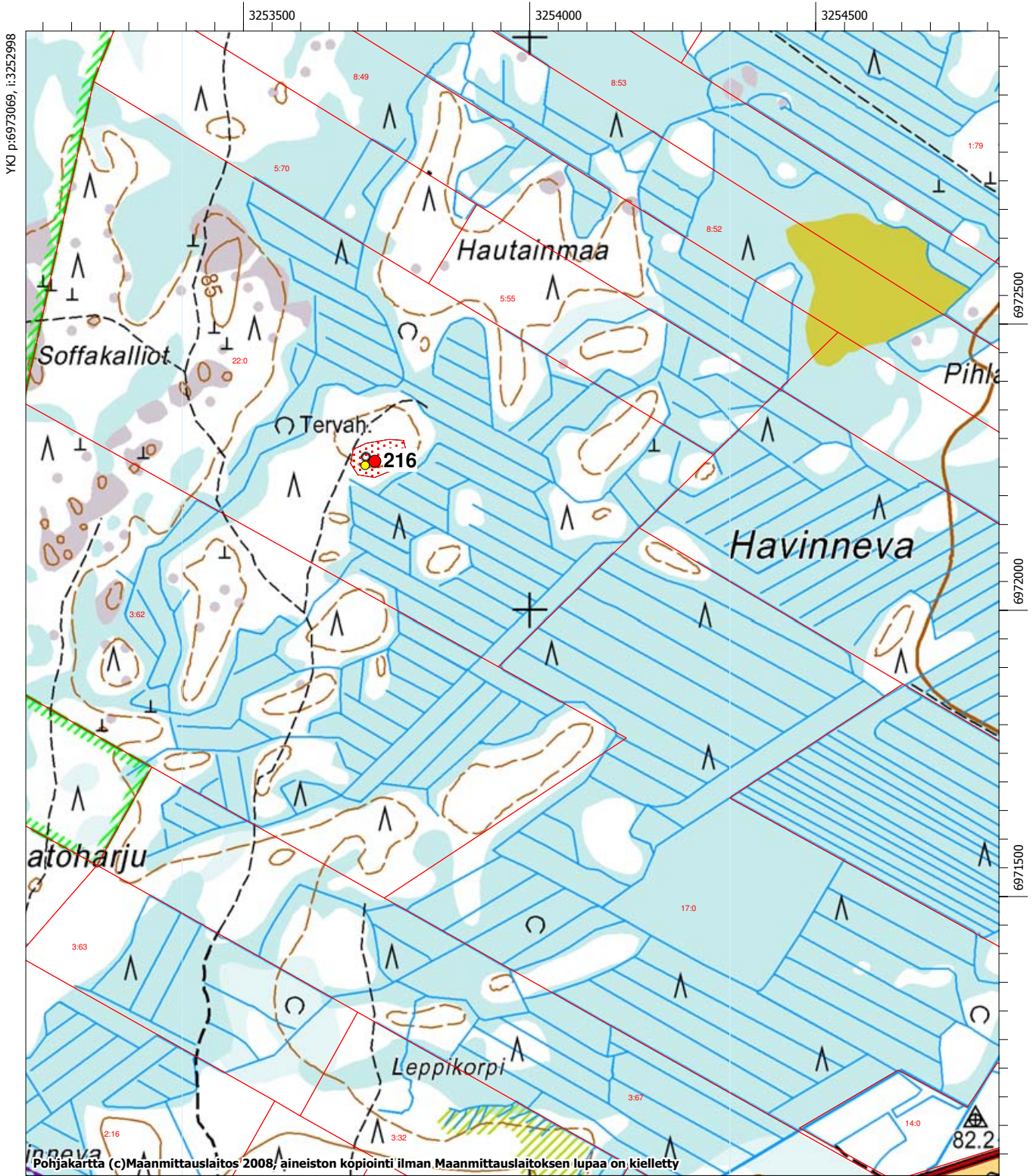
YKJ p:6978470, i:3255235

- muinaisjäänneksen keskikoordinaatti (muinaisjäänneksirekisteri 31.1.2010)
- mahdollinen muinaisjäänne
- muinaisjäänneksen alakohteen keskikoordinaatti
- muinaisjäänneksen aluerajaus

# LAIHIA - Skogens kulturarv i Kvarkenregionen (SKAIK) Satu Koivisto ja Sirikka-Liisa Seppälä 2009

259

216 Hautainmaa (1 000 014 994)

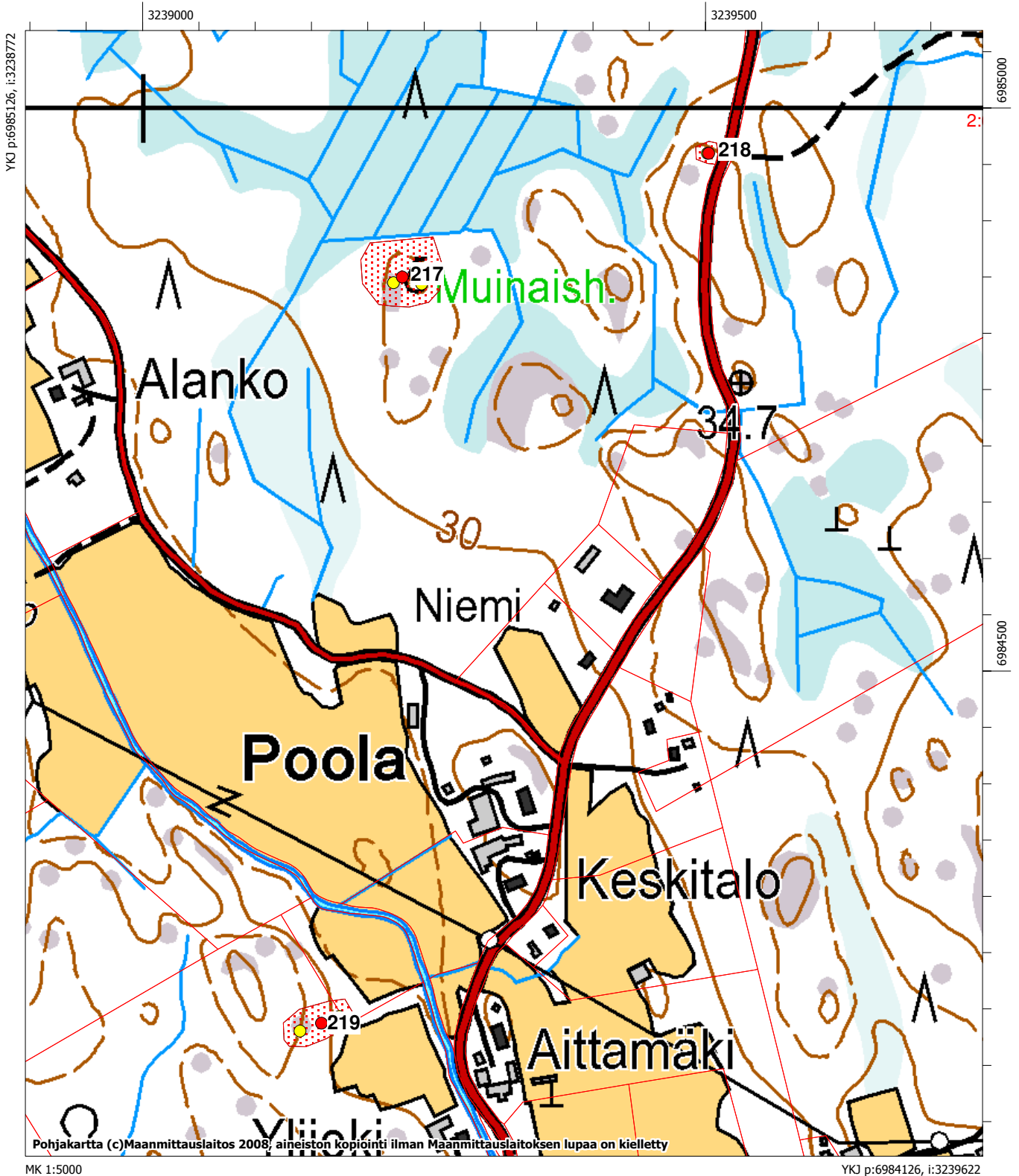


- muinaisjäänneksen keskikoordinaatti (muinaisjäänneksirekisteri 31.1.2010)
- mahdollinen muinaisjäänne
- muinaisjäänneksen alakohteen keskikoordinaatti
- muinaisjäänneksen aluerajaus

**LAIHIA - Skogens kulturarv i Kvarckenregionen (SKAIK)**  
**Satu Koivisto ja Sirkka-Liisa Seppälä 2009**

260

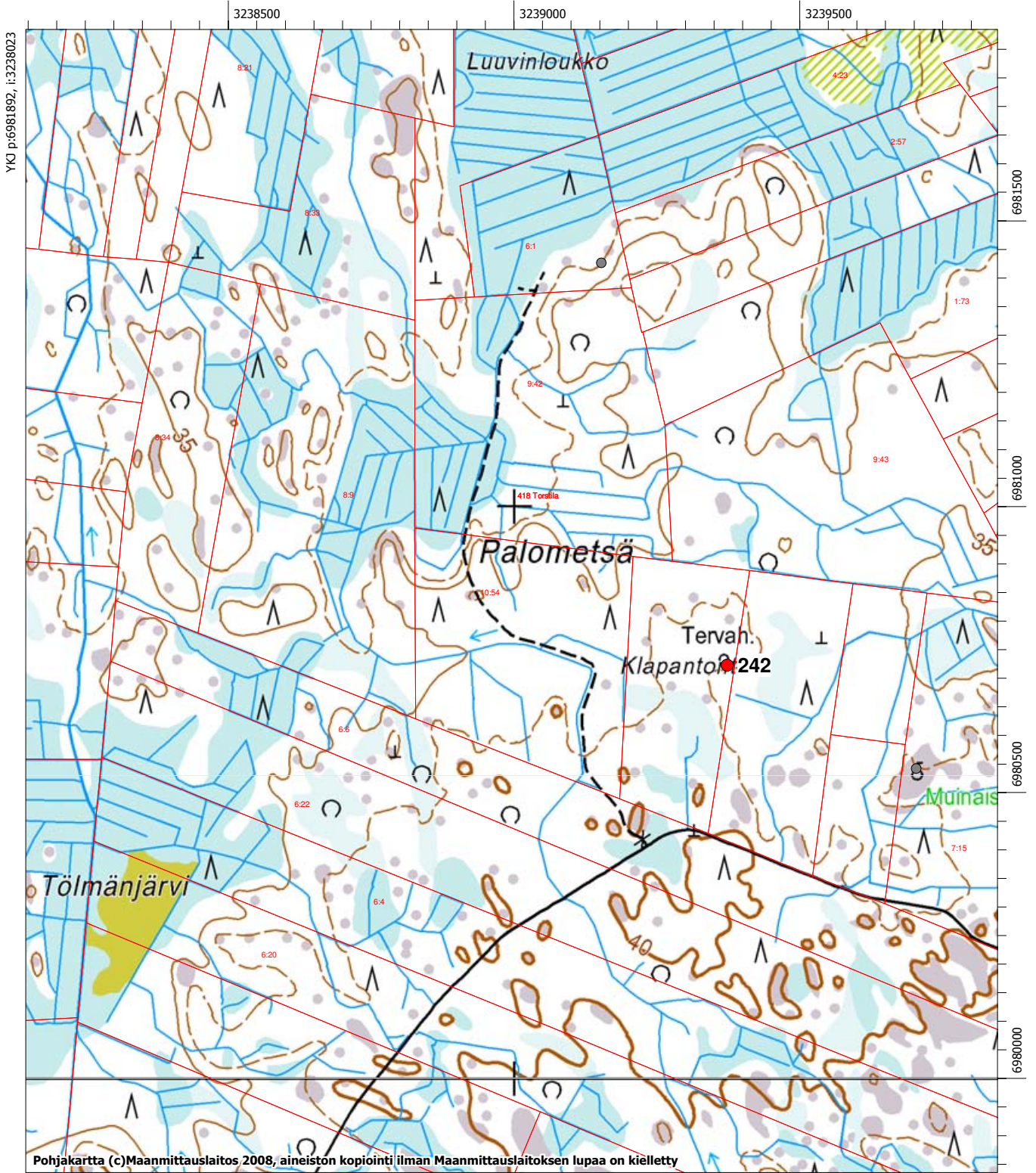
217 Poola 2 (1 000 014 995)  
218 Poola 3 (1 000 014 996)  
219 Ylijoki (1 000 014 997)



- muinaisjäänneksen keskikoordinaatti (muinaisjäänneksirekisteri 31.1.2010)
- mahdollinen muinaisjäänne
- muinaisjäänneksen alakohteen keskikoordinaatti
- ▨ muinaisjäänneksen aluerajaus

**LAIHIA - Skogens kulturarv i Kvarkenregionen (SKAIK)**  
**Satu Koivisto ja Sirikka-Liisa Seppälä 2009**

242 Klapanontti (1 000 015 059)



MK 1:10000

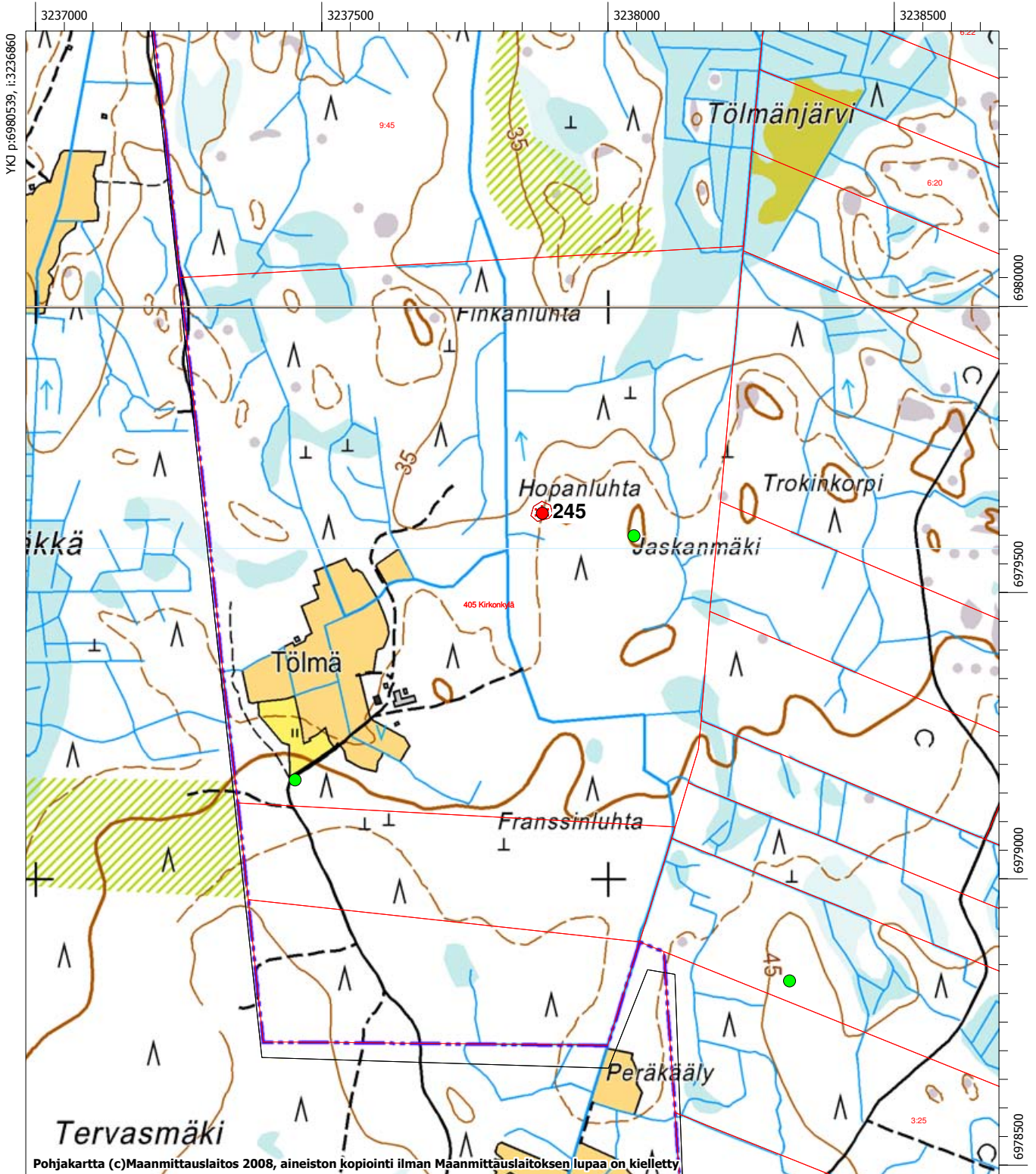
YKJ p:6979892, i:3239723

- muinaisjäänneksen keskikoordinaatti (muinaisjäänneksirekisteri 31.1.2010)
- mahdollinen muinaisjäänne
- muinaisjäänneksen alakohteen keskikoordinaatti
- muinaisjäänneksen aluerajaus

# LAIHIA - Skogens kulturarv i Kvarkenregionen (SKAIK) Satu Koivisto ja Sirikka-Liisa Seppälä 2009

262

245 Hopanluhta (1 000 015 065)

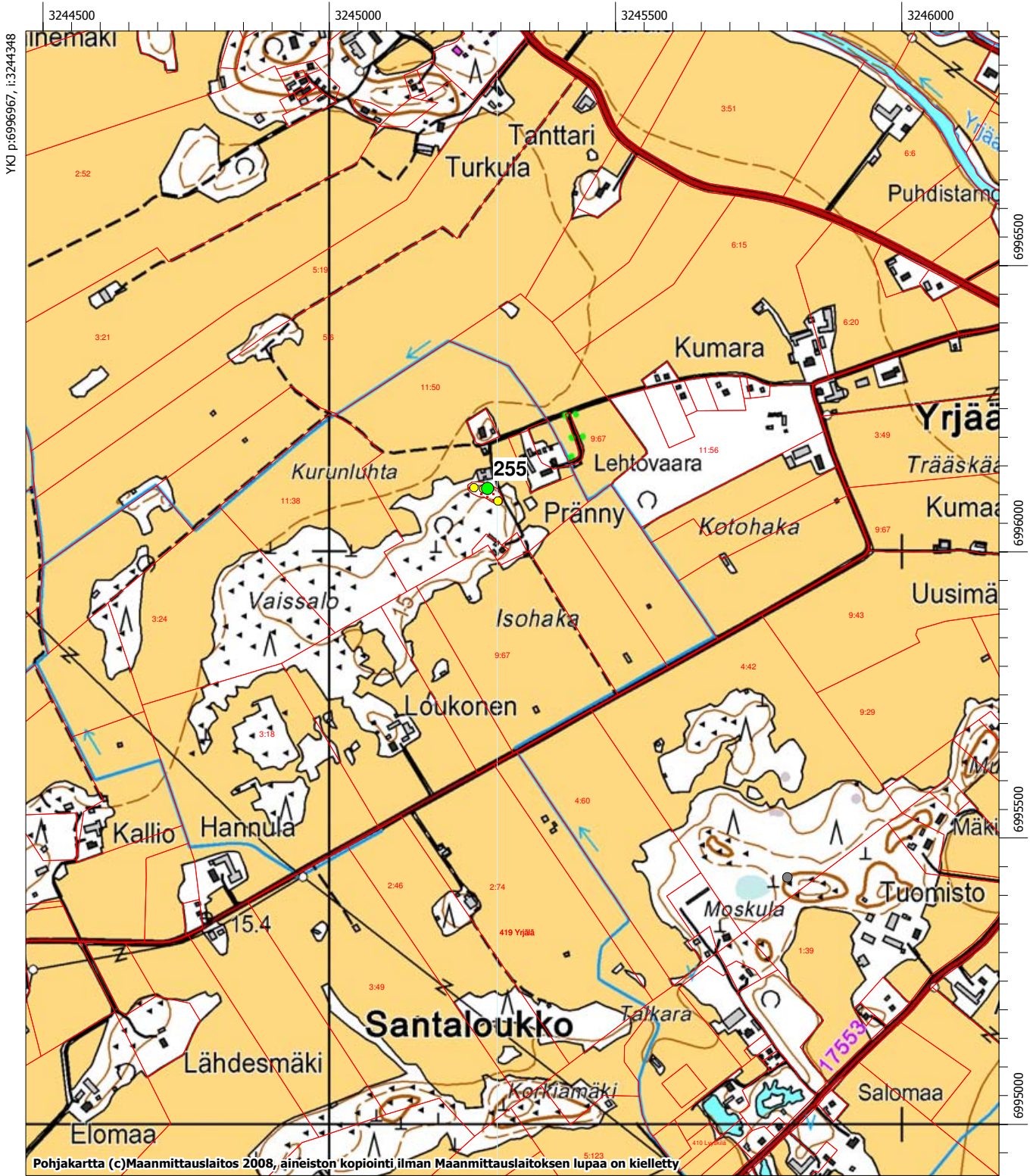


- muinaisjäänneksen keskikoordinaatti (muinaisjäänneksirekisteri 31.1.2010)
- mahdollinen muinaisjäänne
- muinaisjäänneksen alakohteen keskikoordinaatti
- muinaisjäänneksen aluerajaus

# LAIHIA - Skogens kulturarv i Kvarkenregionen (SKAIK) Satu Koivisto ja Sirkka-Liisa Seppälä 2009

263

255 Vaissalo (1 000 015 016)



MK 1:10000

YKJ p:6994967, i:3246047

- muinaisjäänneksen keskikoordinaatti (muinaisjäänneksirekisteri 31.1.2010)
- mahdollinen muinaisjäänne
- muinaisjäänneksen alakohteen keskikoordinaatti
- ▨ muinaisjäänneksen aluerajaus



Mjtunnus	Kohdenimi	I	P	Alakohde tunnus	Alakohde_nimi	Alakohde_a joitus	Alakohde_tyyppi	Alakohde_tyyppi_2
399010184	KALLIONMAA 2	3251540.000	6977595.000	10862	Löytöpaikka	kivikautinen	löytöpaikat	ei määritelty
399010184	KALLIONMAA 2	3251521.000	6977574.000	10863	Asumuspainanne 1	kivikautinen	asuinpaikat	asumuspainanteet
399010184	KALLIONMAA 2	3251512.000	6977578.000	10864	Asumuspainanne 2	kivikautinen	asuinpaikat	asumuspainanteet
399010184	KALLIONMAA 2	3251502.000	6977581.000	10865	Asumuspainanne 3	kivikautinen	asuinpaikat	asumuspainanteet
399010184	KALLIONMAA 2	3251502.000	6977585.000	10866	Asumuspainanne 4	kivikautinen	asuinpaikat	asumuspainanteet
399010184	KALLIONMAA 2	3251498.000	6977570.000	10867	Asumuspainanne 5	kivikautinen	asuinpaikat	asumuspainanteet
399010184	KALLIONMAA 2	3251527.000	6977571.000	10868	Asumuspainanne 6	kivikautinen	asuinpaikat	asumuspainanteet
399010184	KALLIONMAA 2	3251540.000	6977576.000	10869	Asumuspainanne 7	kivikautinen	asuinpaikat	asumuspainanteet
399010184	KALLIONMAA 2	3251443.000	6977578.000	10870	Asumuspainanne 8	kivikautinen	asuinpaikat	asumuspainanteet
399010184	KALLIONMAA 2	3251432.000	6977591.000	10871	Asumuspainanne 9	kivikautinen	asuinpaikat	asumuspainanteet
399010184	KALLIONMAA 2	3251425.000	6977597.000	10872	Asumuspainanne 10	kivikautinen	asuinpaikat	asumuspainanteet
399010067	KALLIONMAA 1	3251445.000	6977771.000	10874	Röykkiö 1	ajottamaton	kivirakenteet	röykkiöt
399010067	KALLIONMAA 1	3251481.000	6977749.000	10875	Röykkiö 2	ajottamaton	kivirakenteet	röykkiöt
399010047	SOUKANNEVANKALLIOT 1	3242965.000	6987152.000	10876	Röykkiö 1	pronssikautinen	hautapaikat	hautaröykkiöt
399010047	SOUKANNEVANKALLIOT 1	3242928.000	6987179.000	10877	Röykkiö 2	pronssikautinen	hautapaikat	hautaröykkiöt
399010047	SOUKANNEVANKALLIOT 1	3242916.000	6987169.000	10878	Röykkiö 3	pronssikautinen	hautapaikat	hautaröykkiöt
399010047	SOUKANNEVANKALLIOT 1	3242855.000	6987193.000	10879	Röykkiö 4	pronssikautinen	hautapaikat	hautaröykkiöt
399010047	SOUKANNEVANKALLIOT 1	3242840.000	6987206.000	10880	Röykkiö 5	pronssikautinen	hautapaikat	hautaröykkiöt
1000014794	SOUKANNEVANKALLIOT 2	3242965.000	6987246.000	10881	Latomus 1	ajottamaton	kivirakenteet	latomukset
1000014794	SOUKANNEVANKALLIOT 2	3243005.000	6987221.000	10882	Latomus 2	ajottamaton	kivirakenteet	latomukset
1000014794	SOUKANNEVANKALLIOT 2	3243013.000	6987221.000	10883	Röykkiö 1	ajottamaton	kivirakenteet	röykkiöt
1000014794	SOUKANNEVANKALLIOT 2	3243062.000	6987217.000	10884	Röykkiö 2	ajottamaton	kivirakenteet	röykkiöt
1000014828	KORVENMÄKI	3235728.000	6987288.000	10908	Röykkiö 1	ajottamaton	kivirakenteet	röykkiöt
1000014828	KORVENMÄKI	3235730.000	6987296.000	10909	Röykkiö 2	ajottamaton	kivirakenteet	röykkiöt
1000014828	KORVENMÄKI	3235865.000	6987234.000	10910	Röykkiö 3	ajottamaton	kivirakenteet	röykkiöt
1000014828	KORVENMÄKI	3235850.000	6987239.000	10911	Röykkiö 4	ajottamaton	kivirakenteet	röykkiöt
1000014828	KORVENMÄKI	3235820.000	6987230.000	10912	Röykkiö 5	ajottamaton	kivirakenteet	röykkiöt
1000014828	KORVENMÄKI	3235804.000	6987234.000	10913	Röykkiö 6	ajottamaton	kivirakenteet	röykkiöt
1000014828	KORVENMÄKI	3235839.000	6987220.000	10914	Röykkiö 7	ajottamaton	kivirakenteet	röykkiöt
1000014828	KORVENMÄKI	3235848.000	6987211.000	10915	Röykkiö 8	ajottamaton	kivirakenteet	röykkiöt
1000014828	KORVENMÄKI	3235857.000	6987216.000	10916	Röykkiö 9	ajottamaton	kivirakenteet	röykkiöt
1000014828	KORVENMÄKI	3235786.000	6987295.000	10917	Röykkiö 10	ajottamaton	kivirakenteet	röykkiöt
1000014828	KORVENMÄKI	3235720.000	6987297.000	10918	Röykkiö 11	ajottamaton	kivirakenteet	röykkiöt
1000014828	KORVENMÄKI	3235847.000	6987205.000	10919	Latomus 1	ajottamaton	kivirakenteet	latomukset
1000014828	KORVENMÄKI	3235858.000	6987227.000	10920	Latomus 2	ajottamaton	kivirakenteet	latomukset
1000014828	KORVENMÄKI	3235812.000	6987255.000	10921	Latomus 3	ajottamaton	kivirakenteet	latomukset
1000014828	KORVENMÄKI	3235812.000	6987260.000	10922	Latomus 4	ajottamaton	kivirakenteet	latomukset
1000014828	KORVENMÄKI	3235774.000	6987255.000	10923	Latomus 5	ajottamaton	kivirakenteet	latomukset
1000014828	KORVENMÄKI	3235787.000	6987305.000	10924	Latomus 6	ajottamaton	kivirakenteet	latomukset
1000014828	KORVENMÄKI	3235781.000	6987282.000	10925	Latomus 7	ajottamaton	kivirakenteet	latomukset
1000014828	KORVENMÄKI	3235760.000	6987274.000	10926	Latomus 8	ajottamaton	kivirakenteet	latomukset

1000014828	KORVENMÄKI	3235777.000	6987296.000	10927	Latomus 9	ajoittamat on	kivirakenteet	latomukset
1000014828	KORVENMÄKI	3235784.000	6987323.000	10928	Latomus 10	ajoittamat on	kivirakenteet	latomukset
1000014828	KORVENMÄKI	3235763.000	6987324.000	10929	Latomus 11	ajoittamat on	kivirakenteet	latomukset
1000014828	KORVENMÄKI	3235753.000	6987309.000	10930	Latomus 12	ajoittamat on	kivirakenteet	latomukset
1000014828	KORVENMÄKI	3235710.000	6987303.000	10931	Latomus 13	ajoittamat on	kivirakenteet	latomukset
1000014828	KORVENMÄKI	3235731.000	6987320.000	10932	Latomus 14	ajoittamat on	kivirakenteet	latomukset
1000014828	KORVENMÄKI	3235783.000	6987330.000	10933	Latomus 15	ajoittamat on	kivirakenteet	latomukset
1000014828	KORVENMÄKI	3235793.000	6987337.000	10934	Latomus 16	ajoittamat on	kivirakenteet	latomukset
1000014828	KORVENMÄKI	3235829.000	6987364.000	10935	Latomus 17	ajoittamat on	kivirakenteet	latomukset
1000014828	KORVENMÄKI	3235732.000	6987349.000	10936	Latomus 18	ajoittamat on	kivirakenteet	latomukset
1000014828	KORVENMÄKI	3235731.000	6987361.000	10937	Latomus 19	ajoittamat on	kivirakenteet	latomukset
1000014828	KORVENMÄKI	3235723.000	6987359.000	10938	Latomus 20	ajoittamat on	kivirakenteet	latomukset
1000014828	KORVENMÄKI	3235709.000	6987347.000	10939	Latomus 21	ajoittamat on	kivirakenteet	latomukset
1000014828	KORVENMÄKI	3235767.000	6987329.000	10940	Keittokuoppa 1	pronssi- ja/tai rautakautinen	työ- ja valmistuspaikat	keittokuopat
1000014828	KORVENMÄKI	3235752.000	6987329.000	10941	Keittokuoppa 2	pronssi- ja/tai rautakautinen	työ- ja valmistuspaikat	keittokuopat
1000014828	KORVENMÄKI	3235756.000	6987332.000	10942	Keittokuoppa 3	pronssi- ja/tai rautakautinen	työ- ja valmistuspaikat	keittokuopat
1000014828	KORVENMÄKI	3235751.000	6987332.000	10943	Keittokuoppa 4	pronssi- ja/tai rautakautinen	työ- ja valmistuspaikat	keittokuopat
1000014828	KORVENMÄKI	3235751.000	6987335.000	10944	Keittokuoppa 5	pronssi- ja/tai rautakautinen	työ- ja valmistuspaikat	keittokuopat
1000014828	KORVENMÄKI	3235746.000	6987346.000	10945	Keittokuoppa 6	pronssi- ja/tai rautakautinen	työ- ja valmistuspaikat	keittokuopat
399010133	RAUTAKALLIO 4	3236460.000	6987629.000	10969	Latomus 1	ajoittamat on	kivirakenteet	latomukset
399010133	RAUTAKALLIO 4	3236474.000	6987627.000	10970	Latomus 2	ajoittamat on	kivirakenteet	latomukset
399010133	RAUTAKALLIO 4	3236493.000	6987625.000	10971	Latomus 3	ajoittamat on	kivirakenteet	latomukset
399010133	RAUTAKALLIO 4	3236489.000	6987616.000	10972	Latomus 4	ajoittamat on	kivirakenteet	latomukset
399010133	RAUTAKALLIO 4	3236482.000	6987665.000	10973	Punalaattalatomus	ajoittamat on	kivirakenteet	latomukset
399010109	RAUTAKALLIO 5	3236233.000	6987934.000	10974	Latomus 1	ajoittamat on	kivirakenteet	latomukset
399010109	RAUTAKALLIO 5	3236244.000	6987898.000	10975	Latomus 2	ajoittamat on	kivirakenteet	latomukset
399010109	RAUTAKALLIO 5	3236264.000	6987896.000	10976	Latomus 3	ajoittamat on	kivirakenteet	latomukset
399010109	RAUTAKALLIO 5	3236264.000	6987906.000	10977	Latomus 4	ajoittamat on	kivirakenteet	latomukset
399010109	RAUTAKALLIO 5	3236262.000	6987908.000	10978	Latomus 5	ajoittamat on	kivirakenteet	latomukset
399010109	RAUTAKALLIO 5	3236300.000	6987895.000	10979	Latomus 6	ajoittamat on	kivirakenteet	latomukset
399010109	RAUTAKALLIO 5	3236300.000	6987890.000	10980	Latomus 7	ajoittamat on	kivirakenteet	latomukset
399010109	RAUTAKALLIO 5	3236363.000	6987861.000	10981	Latomus 8	ajoittamat on	kivirakenteet	latomukset
399010109	RAUTAKALLIO 5	3236365.000	6987837.000	10982	Latomus 9	ajoittamat on	kivirakenteet	latomukset
399010109	RAUTAKALLIO 5	3236362.000	6987831.000	10983	Latomus 10	ajoittamat on	kivirakenteet	latomukset
399010109	RAUTAKALLIO 5	3236348.000	6987826.000	10984	Latomus 11	ajoittamat on	kivirakenteet	latomukset
399010109	RAUTAKALLIO 5	3236344.000	6987807.000	10985	Latomus 12	ajoittamat on	kivirakenteet	latomukset

399010109	RAUTAKALLIO 5	3236363.000	6987788.000	10986	Latomus 13	ajoitamaton	kivirakenteet	latomukset
399010109	RAUTAKALLIO 5	3236250.000	6987893.000	10987	Röykkiö 1	ajoitamaton	kivirakenteet	röykkiöt
399010109	RAUTAKALLIO 5	3236376.000	6987851.000	10988	Röykkiö 2	ajoitamaton	kivirakenteet	röykkiöt
399010109	RAUTAKALLIO 5	3236349.000	6987830.000	10989	Röykkiö 3	ajoitamaton	kivirakenteet	röykkiöt
399010109	RAUTAKALLIO 5	3236370.000	6987802.000	10990	Röykkiö 4	ajoitamaton	kivirakenteet	röykkiöt
399010109	RAUTAKALLIO 5	3236367.000	6987810.000	10991	Röykkiö 5	ajoitamaton	kivirakenteet	röykkiöt
399010109	RAUTAKALLIO 5	3236378.000	6987828.000	10992	Raivattuja kiviä	ajoitamaton	kivirakenteet	ei määritelty
1000014407	TUORESSAARI 1	3248371.000	6980658.000	10387	Painanne 1	kivikautinen	asuinpaikat	asumuspainanteet
1000014407	TUORESSAARI 1	3248379.000	6980662.000	10388	Painanne 2	kivikautinen	asuinpaikat	asumuspainanteet
1000014407	TUORESSAARI 1	3248361.000	6980644.000	11008	Painanne 14	kivikautinen	asuinpaikat	asumuspainanteet
1000014407	TUORESSAARI 1	3248381.000	6980647.000	11009	Painanne 15	kivikautinen	asuinpaikat	ei määritelty
1000014407	TUORESSAARI 1	3248412.000	6980656.000	11010	Painanne 16	kivikautinen	asuinpaikat	asumuspainanteet
1000014407	TUORESSAARI 1	3248428.000	6980662.000	11011	Painanne 17	kivikautinen	asuinpaikat	asumuspainanteet
1000014407	TUORESSAARI 1	3248428.000	6980646.000	11012	Painanne 18	kivikautinen	asuinpaikat	asumuspainanteet
1000014407	TUORESSAARI 1	3248434.000	6980641.000	11013	Kuoppa 1	kivikautinen	maarakenteet	kuopat
1000014407	TUORESSAARI 1	3248438.000	6980642.000	11014	Kuoppa 2	kivikautinen	maarakenteet	kuopat
1000014407	TUORESSAARI 1	3248459.000	6980595.000	11015	Kuoppa 3	kivikautinen	maarakenteet	kuopat
1000014407	TUORESSAARI 1	3248450.000	6980594.000	11016	Kuoppa 4	kivikautinen	maarakenteet	ei määritelty
1000014407	TUORESSAARI 1	3248454.000	6980606.000	11017	Kuoppa 5	kivikautinen	maarakenteet	kuopat
1000014407	TUORESSAARI 1	3248449.000	6980608.000	11018	Kuoppa 6	kivikautinen	maarakenteet	kuopat
1000014407	TUORESSAARI 1	3248440.000	6980669.000	11019	Kuoppa 7	kivikautinen	maarakenteet	kuopat
1000014407	TUORESSAARI 1	3248385.000	6980626.000	11020	Kuoppa 8	kivikautinen	maarakenteet	kuopat
1000014407	TUORESSAARI 1	3248368.000	6980618.000	11021	Kuoppa 9	kivikautinen	maarakenteet	kuopat
1000014978	POTKA	3236362.000	6986915.000	11023				
1000014979	JAAKSI	3236429.000	6986838.000	11024	Röykkiö 1	ajoitamaton	kivirakenteet	röykkiöt
399010180	KRYYTIMAANKANGAS	3241634.000	6976676.000	11025	Pyyntikuoppa 1	ajoitamaton	työ- ja valmistuspaikat	pyyntikuopat
399010180	KRYYTIMAANKANGAS	3241684.000	6976640.000	11026	Pyyntikuoppa 2	ajoitamaton	työ- ja valmistuspaikat	pyyntikuopat
399010180	KRYYTIMAANKANGAS	3241788.000	6976623.000	11027	Pyyntikuoppa 3	ajoitamaton	työ- ja valmistuspaikat	pyyntikuopat
399010180	KRYYTIMAANKANGAS	3241553.000	6976676.000	11028	Pyyntikuoppa 4	ajoitamaton	työ- ja valmistuspaikat	pyyntikuopat
399010180	KRYYTIMAANKANGAS	3241781.000	6976580.000	11029	Kuoppa 1	ajoitamaton	maarakenteet	kuopat
399010180	KRYYTIMAANKANGAS	3241465.000	6976668.000	11030	Kuoppa 2	ajoitamaton	maarakenteet	kuopat
399010180	KRYYTIMAANKANGAS	3241433.000	6976669.000	11031	Kuoppa 3	ajoitamaton	maarakenteet	kuopat
399010180	KRYYTIMAANKANGAS	3241427.000	6976691.000	11032	Kuoppa 4	ajoitamaton	maarakenteet	kuopat
399010180	KRYYTIMAANKANGAS	3241517.000	6976699.000	11033	Kuoppa 5	ajoitamaton	maarakenteet	kuopat
399010181	AHDASKALLIO/PORRASKO RVENRÄMÄKKÄ	3242831.000	6976478.000	11034	Kuoppa 1	ajoitamaton	maarakenteet	kuopat
399010181	AHDASKALLIO/PORRASKO RVENRÄMÄKKÄ	3242817.000	6976449.000	11035	Kuoppa 2	ajoitamaton	maarakenteet	kuopat
399010181	AHDASKALLIO/PORRASKO RVENRÄMÄKKÄ	3242831.000	6976430.000	11036	Kuoppa 3	ajoitamaton	maarakenteet	kuopat
1000014407	TUORESSAARI 1	3248376.000	6980584.000	11022	Kuoppa 10	kivikautinen	maarakenteet	kuopat
399010181	AHDASKALLIO/PORRASKO RVENRÄMÄKKÄ	3242842.000	6976488.000	11037	Tervahauta	historiallinen	työ- ja valmistuspaikat	tervahaudat
1000014964	RAJAVUORENLUHDAT	3242884.000	6977420.000	11038	Latomus 1	historiallinen	kivirakenteet	latomukset
1000014964	RAJAVUORENLUHDAT	3242894.000	6977423.000	11039	Latomus 2	historiallinen	kivirakenteet	latomukset
1000014964	RAJAVUORENLUHDAT	3242884.000	6977352.000	11040	Latomus 3	historiallinen	kivirakenteet	latomukset

1000014964	RAJAVUORENLUHDAT	3242901.000	6977428.000	11041	Röykkiö 1	historiallinen	kivirakenteet	röykkiöt
1000014964	RAJAVUORENLUHDAT	3242879.000	6977405.000	11042	Röykkiö 2	historiallinen	kivirakenteet	röykkiöt
1000014964	RAJAVUORENLUHDAT	3242862.000	6977400.000	11043	Röykkiö 3	historiallinen	kivirakenteet	röykkiöt
1000014964	RAJAVUORENLUHDAT	3242869.000	6977392.000	11044	Röykkiö 4	historiallinen	kivirakenteet	röykkiöt
1000014964	RAJAVUORENLUHDAT	3242876.000	6977388.000	11045	Röykkiö 5	historiallinen	kivirakenteet	röykkiöt
1000014964	RAJAVUORENLUHDAT	3242890.000	6977381.000	11046	Röykkiö 6	historiallinen	kivirakenteet	röykkiöt
1000014964	RAJAVUORENLUHDAT	3242887.000	6977367.000	11047	Röykkiö 7	historiallinen	kivirakenteet	röykkiöt
1000014964	RAJAVUORENLUHDAT	3242939.000	6977493.000	11048	Röykkiö 8	historiallinen	kivirakenteet	röykkiöt
1000014964	RAJAVUORENLUHDAT	3242936.000	6977471.000	11049	Kiviaita 1	historiallinen	kivirakenteet	kiviaidat
1000014964	RAJAVUORENLUHDAT	3242967.000	6977451.000	11050	Kiviaita 2	historiallinen	kivirakenteet	kiviaidat
1000014964	RAJAVUORENLUHDAT	3242979.000	6977468.000	11051	Kiviaita 3	historiallinen	kivirakenteet	kiviaidat
1000014964	RAJAVUORENLUHDAT	3242937.000	6977460.000	11052	Rakennuksen pohja 1	historiallinen	asuinpaikat	talonpohjat
1000014964	RAJAVUORENLUHDAT	3242957.000	6977456.000	11053	Rakennuksen pohja 2	historiallinen	asuinpaikat	talonpohjat
1000014964	RAJAVUORENLUHDAT	3242939.000	6977454.000	11054	Kuoppa 1	historiallinen	maarakenteet	kuopat
1000014964	RAJAVUORENLUHDAT	3242946.000	6977487.000	11055	Kuoppa 2	historiallinen	maarakenteet	kuopat
1000014964	RAJAVUORENLUHDAT	3242960.000	6977453.000	11056	Rakennuksen pohja 3	historiallinen	asuinpaikat	talonpohjat
1000014964	RAJAVUORENLUHDAT	3243003.000	6977439.000	11057	Kiviaita 4	historiallinen	kivirakenteet	kiviaidat
1000014969	HAUTASAARI	3244287.000	6974881.000	11058	Kuoppa 1	ajottamaton	maarakenteet	kuopat
1000014969	HAUTASAARI	3244293.000	6974891.000	11059	Kuoppa 2	ajottamaton	maarakenteet	kuopat
1000014969	HAUTASAARI	3244301.000	6974890.000	11060	Kuoppa 3	ajottamaton	maarakenteet	kuopat
1000014969	HAUTASAARI	3244305.000	6974884.000	11061	Kuoppa 4	ajottamaton	maarakenteet	kuopat
1000014969	HAUTASAARI	3244302.000	6974888.000	11062	Kuoppa 5	ajottamaton	maarakenteet	kuopat
399010051	TEERIVUORI 1	3248046.000	6979354.000	11063	Röykkiö 1	ajottamaton	kivirakenteet	röykkiöt
399010051	TEERIVUORI 1	3248053.000	6979270.000	11064	Röykkiö 2	ajottamaton	kivirakenteet	röykkiöt
399010052	TEERIVUORI 2	3247375.000	6980038.000	11065	Röykkiö	ajottamaton	kivirakenteet	röykkiöt
399010052	TEERIVUORI 2	3247375.000	6980117.000	11066	Latomus	ajottamaton	kivirakenteet	latomukset
1000014980	TEERIVUORI 3	3249143.000	6978458.000	11067	Röykkiö 1	ajottamaton	kivirakenteet	röykkiöt
1000014980	TEERIVUORI 3	3249115.000	6978427.000	11068	Röykkiö 2	ajottamaton	kivirakenteet	röykkiöt
1000014980	TEERIVUORI 3	3249106.000	6978372.000	11069	Latomus	ajottamaton	kivirakenteet	latomukset
1000014980	TEERIVUORI 3	3249117.000	6978381.000	11070	Raivattuja kiviä 1	ajottamaton	kivirakenteet	ei määritelty
1000014980	TEERIVUORI 3	3249109.000	6978389.000	11071	Raivattuja kiviä 2	ajottamaton	kivirakenteet	ei määritelty
399010182	KUUSISAARI	3249340.000	6978077.000	11072	Painanne 1	kivikautinen	asuinpaikat	asumuspainanteet
399010182	KUUSISAARI	3249340.000	6978068.000	11073	Painanne 2	kivikautinen	asuinpaikat	asumuspainanteet
399010182	KUUSISAARI	3249330.000	6978061.000	11074	Painanne 3	kivikautinen	asuinpaikat	asumuspainanteet
399010182	KUUSISAARI	3249331.000	6978060.000	11075	Painanne 4	kivikautinen	asuinpaikat	asumuspainanteet
399010182	KUUSISAARI	3249324.000	6978054.000	11076	Painanne 5	kivikautinen	asuinpaikat	asumuspainanteet
399010182	KUUSISAARI	3249309.000	6978047.000	11077	Painanne 6	kivikautinen	asuinpaikat	asumuspainanteet
399010182	KUUSISAARI	3249323.000	6978045.000	11078	Kuoppa 1	kivikautinen	maarakenteet	kuopat
399010182	KUUSISAARI	3249327.000	6978049.000	11079	Kuoppa 2	kivikautinen	maarakenteet	kuopat
399010182	KUUSISAARI	3249336.000	6978061.000	11080	Kuoppa 3	kivikautinen	maarakenteet	kuopat
399010082	SARANEVANMÄKI	3249053.000	6978853.000	11081	Röykkiö 1	ajottamaton	kivirakenteet	röykkiöt
399010082	SARANEVANMÄKI	3249007.000	6978737.000	11082	Röykkiö 2	ajottamaton	kivirakenteet	röykkiöt

399010082	SARANEVANMÄKI	3249126 .000	6978800 .000	11083	Latomus	ajoitamat on	kivirakenteet	latomukset
399010172	TEERIVUORI 4	3248712 .000	6981063 .000	11084	Röykkiö 1	ajoitamat on	kivirakenteet	röykkiöt
399010172	TEERIVUORI 4	3248740 .000	6981053 .000	11085	Röykkiö 2	ajoitamat on	kivirakenteet	röykkiöt
1000014407	TUORESSAARI 1	3248391 .000	6980650 .000	10389	Painanne 3	kivikautin en	asuinpaikat	asumuspainan teet
1000014407	TUORESSAARI 1	3248398 .000	6980664 .000	10390	Painanne 4	kivikautin en	asuinpaikat	asumuspainan teet
1000014407	TUORESSAARI 1	3248402 .000	6980647 .000	10391	Painanne 5	kivikautin en	asuinpaikat	asumuspainan teet
1000014407	TUORESSAARI 1	3248398 .000	6980645 .000	10392	Painanne 6	kivikautin en	asuinpaikat	asumuspainan teet
1000014407	TUORESSAARI 1	3248411 .000	6980649 .000	10393	Painanne 7	kivikautin en	asuinpaikat	asumuspainan teet
1000014407	TUORESSAARI 1	3248420 .000	6980652 .000	10394	Painanne 8	kivikautin en	asuinpaikat	asumuspainan teet
1000014407	TUORESSAARI 1	3248432 .000	6980667 .000	10395	Painanne 9	kivikautin en	asuinpaikat	asumuspainan teet
1000014407	TUORESSAARI 1	3248389 .000	6980643 .000	10396	Painanne 10	kivikautin en	asuinpaikat	asumuspainan teet
1000014407	TUORESSAARI 1	3248381 .000	6980640 .000	10397	Painanne 11	kivikautin en	asuinpaikat	asumuspainan teet
1000014407	TUORESSAARI 1	3248367 .000	6980639 .000	10398	Painanne 12	kivikautin en	asuinpaikat	asumuspainan teet
1000014407	TUORESSAARI 1	3248375 .000	6980642 .000	10399	Painanne 13	kivikautin en	asuinpaikat	asumuspainan teet
1000014987	MIILUHAUDANMÄKI	3250015 .000	6977197 .000	11207	Hauta 1	historiall inen	työ- ja valmistuspaikat	hiilimiilut
1000014987	MIILUHAUDANMÄKI	3250036 .000	6977194 .000	11208	Hauta 2	historiall inen	työ- ja valmistuspaikat	hiilimiilut
1000014987	MIILUHAUDANMÄKI	3250049 .000	6977196 .000	11209	Hauta 3	historiall inen	työ- ja valmistuspaikat	hiilimiilut
1000014987	MIILUHAUDANMÄKI	3250067 .000	6977182 .000	11210	Kuoppa 1	historiall inen	maarakenteet	kuopat
1000014987	MIILUHAUDANMÄKI	3250074 .000	6977178 .000	11211	Kuoppa 2	historiall inen	maarakenteet	kuopat
1000014987	MIILUHAUDANMÄKI	3250071 .000	6977174 .000	11212	Kaivanto	historiall inen	työ- ja valmistuspaikat	ei määritelty
1000014988	LOPPELANKORPI	3254718 .000	6979523 .000	11213	Röykkiö	ajoitamat on	kivirakenteet	röykkiöt
1000014988	LOPPELANKORPI	3254741 .000	6979503 .000	11214	Raivattu tasanne	ajoitamat on	kivirakenteet	ei määritelty
1000014989	HOLLONHAKKOOS	3237682 .000	6989363 .000	11215	Kuoppa 1	ajoitamat on	maarakenteet	kuopat
1000014989	HOLLONHAKKOOS	3237671 .000	6989357 .000	11216	Kuoppa 2	ajoitamat on	maarakenteet	kuopat
1000014989	HOLLONHAKKOOS	3237660 .000	6989344 .000	11217	Kuoppa 3	ajoitamat on	maarakenteet	kuopat
1000014989	HOLLONHAKKOOS	3237658 .000	6989336 .000	11218	Kuoppa 4	ajoitamat on	maarakenteet	kuopat
1000014989	HOLLONHAKKOOS	3237651 .000	6989334 .000	11219	Kuoppa 5	ajoitamat on	maarakenteet	kuopat
1000014989	HOLLONHAKKOOS	3237626 .000	6989319 .000	11220	Kuoppa 6	ajoitamat on	maarakenteet	kuopat
1000014989	HOLLONHAKKOOS	3237618 .000	6989308 .000	11221	Kuoppa 7	ajoitamat on	maarakenteet	kuopat
1000014989	HOLLONHAKKOOS	3237618 .000	6989308 .000	11222	Kuoppa 8	ajoitamat on	maarakenteet	kuopat
1000014989	HOLLONHAKKOOS	3237605 .000	6989300 .000	11223	Kuoppa 9	ajoitamat on	maarakenteet	kuopat
1000014989	HOLLONHAKKOOS	3237489 .000	6989199 .000	11224	Kuoppa 10	ajoitamat on	maarakenteet	kuopat
1000014989	HOLLONHAKKOOS	3237605 .000	6989312 .000	11225	Keittokuoppa 1	pronssi- ja/tai rautakauti nen	työ- ja valmistuspaikat	keittokuopat
1000014989	HOLLONHAKKOOS	3237588 .000	6989256 .000	11226	Keittokuoppa 2	pronssi- ja/tai rautakauti nen	työ- ja valmistuspaikat	keittokuopat
1000014989	HOLLONHAKKOOS	3237553 .000	6989263 .000	11227	Keittokuoppa 3	pronssi- ja/tai rautakauti nen	työ- ja valmistuspaikat	keittokuopat
1000014989	HOLLONHAKKOOS	3237528 .000	6989249 .000	11228	Keittokuoppa 4	pronssi- ja/tai rautakauti nen	työ- ja valmistuspaikat	keittokuopat
1000014989	HOLLONHAKKOOS	3237510 .000	6989227 .000	11229	Keittokuoppa 5	pronssi- ja/tai rautakauti nen	työ- ja valmistuspaikat	keittokuopat

1000014989	HOLLONHAKKOOS	3237492.000	6989179.000	11230	Keittokuoppa 6	pronssi- ja/tai rautakautinen	työ- ja valmistuspaikat	keittokuopat
1000014989	HOLLONHAKKOOS	3237343.000	6989128.000	11231	Keittokuoppa 7	pronssi- ja/tai rautakautinen	työ- ja valmistuspaikat	keittokuopat
1000014989	HOLLONHAKKOOS	3237336.000	6989118.000	11232	Keittokuoppa 8	pronssi- ja/tai rautakautinen	työ- ja valmistuspaikat	keittokuopat
1000014989	HOLLONHAKKOOS	3237362.000	6989121.000	11233	Keittokuoppa 9	pronssi- ja/tai rautakautinen	työ- ja valmistuspaikat	keittokuopat
1000014989	HOLLONHAKKOOS	3237636.000	6989328.000	11234	Raivattuja kiviä	ajottamat	kivirakenteet	ei määritelty
1000014994	HAUTAINMAA	3253713.000	6972253.000	11235	Tervahauta 1	historiallinen	työ- ja valmistuspaikat	tervahaudat
1000014994	HAUTAINMAA	3253753.000	6972263.000	11236	Tervahauta 2	historiallinen	työ- ja valmistuspaikat	tervahaudat
1000014995	POOLA 2	3239501.000	6984960.000	11237	Latomus	ajottamat	kivirakenteet	latomukset
1000014995	POOLA 2	3239247.000	6984844.000	11238	Röykkiö 1	pronssikautinen	hautapaikat	hautaröykkiöt
1000014995	POOLA 2	3239222.000	6984845.000	11239	Röykkiö 2	pronssikautinen	hautapaikat	hautaröykkiöt
1000014997	YLIJOKI	3239139.000	6984180.000	11240	Tervahauta	historiallinen	työ- ja valmistuspaikat	tervahaudat
1000014997	YLIJOKI	3239174.000	6984193.000	11241	Kuoppa	historiallinen	maarakenteet	kuopat
399010069	SIRKKI 1	3239973.000	6986241.000	11243	Latomus 1	ajottamat	kivirakenteet	latomukset
399010069	SIRKKI 1	3240030.000	6986128.000	11244	Latomus 2	ajottamat	kivirakenteet	latomukset
1000015004	IRUNJÄRVI 1	3240173.000	6985866.000	11245	Röykkiö 1	ajottamat	kivirakenteet	röykkiöt
1000015004	IRUNJÄRVI 1	3240217.000	6985845.000	11246	Röykkiö 2	ajottamat	kivirakenteet	röykkiöt
1000015004	IRUNJÄRVI 1	3240145.000	6985910.000	11247	Röykkiö 3	ajottamat	kivirakenteet	röykkiöt
1000015004	IRUNJÄRVI 1	3240111.000	6985927.000	11248	Röykkiö 4	ajottamat	kivirakenteet	röykkiöt
399010138	VESALAHTI	3245410.000	6988357.000	11249	Latomus 1	historiallinen	kivirakenteet	latomukset
399010138	VESALAHTI	3245414.000	6988358.000	11250	Latomus 2	historiallinen	kivirakenteet	latomukset
399010138	VESALAHTI	3245414.000	6988359.000	11251	Latomus 3	historiallinen	kivirakenteet	latomukset
1000015008	KOSKIMAA	3245097.000	6987860.000	11252	Röykkiö	ajottamat	kivirakenteet	röykkiöt
1000015008	KOSKIMAA	3245090.000	6987881.000	11253	Raivattuja kiviä 1	ajottamat	kivirakenteet	ei määritelty
1000015008	KOSKIMAA	3245095.000	6987869.000	11254	Raivattuja kiviä 2	ajottamat	kivirakenteet	ei määritelty
399010101	KULLERINMÄKI	3245490.000	6992282.000	11255	Röykkiö 1	ajottamat	kivirakenteet	röykkiöt
399010101	KULLERINMÄKI	3245473.000	6992278.000	11256	Röykkiö 2	ajottamat	kivirakenteet	röykkiöt
399010101	KULLERINMÄKI	3245463.000	6992289.000	11257	Röykkiö 3	ajottamat	kivirakenteet	röykkiöt
1000015011	KURUNSAARI 2	3246657.000	6984014.000	11258	Röykkiö 1	kivi- ja/tai pronssikautinen	kivirakenteet	röykkiöt
1000015011	KURUNSAARI 2	3246649.000	6983978.000	11259	Röykkiö 2	kivi- ja/tai pronssikautinen	kivirakenteet	röykkiöt
1000015011	KURUNSAARI 2	3246642.000	6983866.000	11260	Keittokuoppa 1	kivi- ja/tai pronssikautinen	työ- ja valmistuspaikat	keittokuopat
1000015011	KURUNSAARI 2	3246652.000	6983866.000	11261	Keittokuoppa 2	kivi- ja/tai pronssikautinen	työ- ja valmistuspaikat	keittokuopat
1000015011	KURUNSAARI 2	3246650.000	6983868.000	11262	Keittokuoppa 3	kivi- ja/tai pronssikautinen	työ- ja valmistuspaikat	keittokuopat
1000015011	KURUNSAARI 2	3246646.000	6983868.000	11263	Keittokuoppa 4	kivi- ja/tai pronssikau	työ- ja valmistuspaikat	keittokuopat

						tininen		
1000015011	KURUNSAARI 2	3246648.000	6983880.000	11264	Keittokuoppa 5	kivi- ja/tai pronssikautinen	työ- ja valmistuspaikat	keittokuopat
1000015011	KURUNSAARI 2	3246648.000	6983884.000	11265	Asuinpaikkalöytöjä	kivi- ja/tai pronssikautinen	asuinpaikat	ei määritelty
399010093	KURUNSAARI 1	3246613.000	6984202.000	11266	Röykkiö	kivi- ja/tai pronssikautinen	hautapaikat	hautaröykkiöt
399010093	KURUNSAARI 1	3246611.000	6984225.000	11267	Röykkiö	kivi- ja/tai pronssikautinen	hautapaikat	hautaröykkiöt
399010093	KURUNSAARI 1	3246547.000	6984230.000	11268	Röykkiö	kivi- ja/tai pronssikautinen	hautapaikat	hautaröykkiöt
399010155	VAHVASALO 1	3238991.000	6988763.000	11269	Röykkiö 1	ajottamaton	kivirakenteet	röykkiöt
399010155	VAHVASALO 1	3238977.000	6988760.000	11270	Röykkiö 2	ajottamaton	kivirakenteet	röykkiöt
399010155	VAHVASALO 1	3238970.000	6988735.000	11271	Tervahauta	historiallinen	työ- ja valmistuspaikat	tervahaudat
399010155	VAHVASALO 1	3238998.000	6988742.000	11272	Raivattuja kiviä 1	historiallinen	kivirakenteet	ei määritelty
399010155	VAHVASALO 1	3238795.000	6988720.000	11273	Raivattuja kiviä 2	historiallinen	kivirakenteet	ei määritelty
1000015013	VAHVASALO 2	3239142.000	6989423.000	11274	Rakkakuoppa 1	ajottamaton	kivirakenteet	rakkakuopat
1000015013	VAHVASALO 2	3239149.000	6989426.000	11275	Rakkakuoppa 2	ajottamaton	kivirakenteet	rakkakuopat
1000015013	VAHVASALO 2	3239146.000	6989429.000	11276	Rakkakuoppa 3	ajottamaton	kivirakenteet	rakkakuopat
1000015013	VAHVASALO 2	3239141.000	6989423.000	11277	Rakkakuoppa 4	ajottamaton	kivirakenteet	rakkakuopat
1000015013	VAHVASALO 2	3239149.000	6989421.000	11278	Rakkakuoppa 5	ajottamaton	kivirakenteet	rakkakuopat
399010012	KALLIOLAAKSO 1	3244922.000	6993510.000	11279	Röykkiö 1	ajottamaton	kivirakenteet	röykkiöt
399010012	KALLIOLAAKSO 1	3244919.000	6993515.000	11280	Röykkiö 2	ajottamaton	kivirakenteet	röykkiöt
399010012	KALLIOLAAKSO 1	3244923.000	6993526.000	11281	Röykkiö 3	ajottamaton	kivirakenteet	röykkiöt
399010012	KALLIOLAAKSO 1	3244933.000	6993514.000	11282	Röykkiö 4	ajottamaton	kivirakenteet	röykkiöt
399010012	KALLIOLAAKSO 1	3244936.000	6993507.000	11283	Röykkiö 5	ajottamaton	kivirakenteet	röykkiöt
399010012	KALLIOLAAKSO 1	3244940.000	6993511.000	11284	Röykkiö 6	ajottamaton	kivirakenteet	röykkiöt
399010012	KALLIOLAAKSO 1	3244933.000	6993499.000	11285	Röykkiö 7	ajottamaton	kivirakenteet	röykkiöt
399010012	KALLIOLAAKSO 1	3244921.000	6993508.000	11286	Röykkiö 8	ajottamaton	kivirakenteet	röykkiöt
399010012	KALLIOLAAKSO 1	3244933.000	6993559.000	11287	Röykkiö 9	ajottamaton	kivirakenteet	röykkiöt
399010012	KALLIOLAAKSO 1	3244933.000	6993541.000	11288	Röykkiö 10	ajottamaton	kivirakenteet	röykkiöt
399010012	KALLIOLAAKSO 1	3244841.000	6993644.000	11289	Röykkiö 11	ajottamaton	kivirakenteet	röykkiöt
399010012	KALLIOLAAKSO 1	3244954.000	6993530.000	11290	Röykkiö 12	ajottamaton	kivirakenteet	röykkiöt
399010012	KALLIOLAAKSO 1	3244940.000	6993536.000	11291	Röykkiö 13	ajottamaton	kivirakenteet	röykkiöt
399010012	KALLIOLAAKSO 1	3244939.000	6993570.000	11292	Röykkiö 14	ajottamaton	kivirakenteet	röykkiöt
399010012	KALLIOLAAKSO 1	3244936.000	6993574.000	11293	Röykkiö 15	ajottamaton	kivirakenteet	röykkiöt
399010012	KALLIOLAAKSO 1	3244936.000	6993581.000	11294	Röykkiö 16	ajottamaton	kivirakenteet	röykkiöt
399010012	KALLIOLAAKSO 1	3244936.000	6993584.000	11295	Röykkiö 17	ajottamaton	kivirakenteet	röykkiöt
399010012	KALLIOLAAKSO 1	3244919.000	6993606.000	11296	Röykkiö 18	ajottamaton	kivirakenteet	röykkiöt
399010141	HELINEVANKALLIOT 1	3236293.000	6989994.000	11297	Latomus 1	ajottamaton	kivirakenteet	röykkiöt
399010141	HELINEVANKALLIOT 1	3236286.000	6990032.000	11298	Latomus 2	ajottamaton	kivirakenteet	röykkiöt
1000015016	VAISSALO	3245253.000	6996112.000	11299	Rakennuksen pohja	historiallinen	asuinpaikat	talonpohjat
1000015016	VAISSALO	3245270.000	6996110.000	11300	Kiviaita -	historiallinen	kivirakenteet	kiviaidat

		.000	.000		ääripisteet 1	inen		
1000015016	VAISSALO	3245295.000	6996089.000	11301	Kiviaita - ääripisteet 2	historiallinen	kivirakenteet	kiviaidat
1000014977	KOIVUNIEMI	3236279.000	6987113.000	11303	Röykkiöryhmä	ajoittamat on	kivirakenteet	röykkiöt
1000015017	HEVOSVALLINRÄMÄKKÄ 1	3235948.000	6987516.000	11304	Röykkiö 1	ajoittamat on	kivirakenteet	röykkiöt
1000015017	HEVOSVALLINRÄMÄKKÄ 1	3235937.000	6987471.000	11305	Röykkiö 2	ajoittamat on	kivirakenteet	röykkiöt
1000015017	HEVOSVALLINRÄMÄKKÄ 1	3235951.000	6987463.000	11306	Röykkiö 3	ajoittamat on	kivirakenteet	röykkiöt
1000015017	HEVOSVALLINRÄMÄKKÄ 1	3235973.000	6987455.000	11307	Latomus 1	ajoittamat on	kivirakenteet	latomukset
1000015017	HEVOSVALLINRÄMÄKKÄ 1	3235990.000	6987517.000	11308	Latomus 2	ajoittamat on	kivirakenteet	latomukset
1000015018	HEVOSVALLINRÄMÄKKÄ 2	3236106.000	6987417.000	11309	Latomus 1	ajoittamat on	kivirakenteet	latomukset
1000015018	HEVOSVALLINRÄMÄKKÄ 2	3236100.000	6987430.000	11310	Latomus 2	ajoittamat on	kivirakenteet	latomukset
1000015018	HEVOSVALLINRÄMÄKKÄ 2	3236103.000	6987428.000	11311	Latomus 3	ajoittamat on	kivirakenteet	latomukset
1000015018	HEVOSVALLINRÄMÄKKÄ 2	3236134.000	6987426.000	11312	Latomus 4	ajoittamat on	kivirakenteet	latomukset
1000015018	HEVOSVALLINRÄMÄKKÄ 2	3236089.000	6987332.000	11313	Röykkiö	ajoittamat on	kivirakenteet	röykkiöt
1000015018	HEVOSVALLINRÄMÄKKÄ 2	3236107.000	6987329.000	11314	Kiveys	ajoittamat on	kivirakenteet	ei määritelty
1000015019	HEVOSVALLINRÄMÄKKÄ 3	3236444.000	6987419.000	11315	Röykkiö	pronssi- ja/ tai rautakauti nen	kivirakenteet	röykkiöt
1000015019	HEVOSVALLINRÄMÄKKÄ 3	3236342.000	6987375.000	11316	Kuoppa	ajoittamat on	maarakenteet	kuopat
1000015019	HEVOSVALLINRÄMÄKKÄ 3	3236394.000	6987330.000	11317	Rajalatomus 1	historiallinen	kivirakenteet	rajamerkit
1000015019	HEVOSVALLINRÄMÄKKÄ 3	3236409.000	6987401.000	11318	Rajalatomus 2	historiallinen	kivirakenteet	rajamerkit
1000015019	HEVOSVALLINRÄMÄKKÄ 3	3236427.000	6987492.000	11319	Rajalatomus 3	historiallinen	kivirakenteet	rajamerkit
1000015020	HEVOSVALLINRÄMÄKKÄ 4	3236058.000	6987643.000	11320	Latomus 1	ajoittamat on	kivirakenteet	latomukset
1000015020	HEVOSVALLINRÄMÄKKÄ 4	3236058.000	6987648.000	11321	Latomus 2	ajoittamat on	kivirakenteet	latomukset
1000014961	NIKKARINLOUKKO 2	3236109.000	6986149.000	11322	Tutkittu keittokuoppa	pronssi- ja/ tai rautakauti nen	työ- ja valmistuspaikat	keittokuopat
1000014961	NIKKARINLOUKKO 2	3236159.000	6986171.000	11323	Latomus	ajoittamat on	kivirakenteet	latomukset
1000014962	NIKKARINLOUKKO 3	3236205.000	6986516.000	11324	Röykkiö 1	ajoittamat on	kivirakenteet	röykkiöt
1000014962	NIKKARINLOUKKO 3	3236194.000	6986514.000	11325	Röykkiö 2	ajoittamat on	kivirakenteet	röykkiöt
1000014962	NIKKARINLOUKKO 3	3236044.000	6986488.000	11326	Röykkiö 3	ajoittamat on	kivirakenteet	röykkiöt
1000014962	NIKKARINLOUKKO 3	3236020.000	6986379.000	11327	Röykkiö 4	ajoittamat on	kivirakenteet	röykkiöt
1000014962	NIKKARINLOUKKO 3	3235921.000	6986546.000	11328	Röykkiö 5	ajoittamat on	kivirakenteet	röykkiöt
1000014962	NIKKARINLOUKKO 3	3235906.000	6986535.000	11329	Röykkiö 6	ajoittamat on	kivirakenteet	röykkiöt
1000014962	NIKKARINLOUKKO 3	3235897.000	6986532.000	11330	Röykkiö 7	ajoittamat on	kivirakenteet	röykkiöt
1000014962	NIKKARINLOUKKO 3	3235965.000	6986546.000	11331	Röykkiö 8	ajoittamat on	kivirakenteet	röykkiöt
1000014962	NIKKARINLOUKKO 3	3235997.000	6986526.000	11332	Röykkiö 9	ajoittamat on	kivirakenteet	röykkiöt
1000014962	NIKKARINLOUKKO 3	3235977.000	6986528.000	11333	Röykkiö 10	ajoittamat on	kivirakenteet	röykkiöt
1000014962	NIKKARINLOUKKO 3	3235970.000	6986503.000	11334	Röykkiö 11	ajoittamat on	kivirakenteet	röykkiöt
1000014962	NIKKARINLOUKKO 3	3235963.000	6986514.000	11335	Röykkiö 12	ajoittamat on	kivirakenteet	röykkiöt
1000014962	NIKKARINLOUKKO 3	3235987.000	6986431.000	11336	Röykkiö 13	ajoittamat on	kivirakenteet	röykkiöt
1000014962	NIKKARINLOUKKO 3	3236044.000	6986486.000	11337	Röykkiö 14	ajoittamat on	kivirakenteet	röykkiöt
1000014962	NIKKARINLOUKKO 3	3236054.000	6986487.000	11338	Röykkiö 15	ajoittamat on	kivirakenteet	röykkiöt
1000014962	NIKKARINLOUKKO 3	3236062.000	6986446.000	11339	Röykkiö 16	ajoittamat on	kivirakenteet	röykkiöt
1000014962	NIKKARINLOUKKO 3	3236068.000	6986458.000	11340	Röykkiö 17	ajoittamat on	kivirakenteet	röykkiöt
1000014962	NIKKARINLOUKKO 3	3236110.000	6986450.000	11341	Röykkiö 18	ajoittamat	kivirakenteet	röykkiöt



		.000	.000			on		
1000014962	NIKKARINLOUKKO 3	3236106 .000	6986475 .000	11342	Röykkiö 19	ajoittamat on	kivirakenteet	röykkiöt
1000014962	NIKKARINLOUKKO 3	3236110 .000	6986479 .000	11343	Röykkiö 20	ajoittamat on	kivirakenteet	röykkiöt
1000014962	NIKKARINLOUKKO 3	3236118 .000	6986495 .000	11344	Röykkiö 21	ajoittamat on	kivirakenteet	röykkiöt
1000014962	NIKKARINLOUKKO 3	3236132 .000	6986476 .000	11345	Röykkiö 22	ajoittamat on	kivirakenteet	röykkiöt
1000014962	NIKKARINLOUKKO 3	3236190 .000	6986526 .000	11346	Röykkiö 23	ajoittamat on	kivirakenteet	röykkiöt
1000014962	NIKKARINLOUKKO 3	3236184 .000	6986528 .000	11347	Röykkiö 24	ajoittamat on	kivirakenteet	röykkiöt
1000014962	NIKKARINLOUKKO 3	3236188 .000	6986532 .000	11348	Röykkiö 25	ajoittamat on	kivirakenteet	röykkiöt
1000014962	NIKKARINLOUKKO 3	3236225 .000	6986527 .000	11349	Röykkiö 26	ajoittamat on	kivirakenteet	röykkiöt
1000014962	NIKKARINLOUKKO 3	3236268 .000	6986495 .000	11350	Röykkiö 27	ajoittamat on	kivirakenteet	röykkiöt
1000014962	NIKKARINLOUKKO 3	3236230 .000	6986498 .000	11351	Röykkiö 28	ajoittamat on	kivirakenteet	röykkiöt
1000014962	NIKKARINLOUKKO 3	3235930 .000	6986545 .000	11352	Latomus 1	ajoittamat on	kivirakenteet	latomukset
1000014962	NIKKARINLOUKKO 3	3235949 .000	6986522 .000	11353	Latomus 2	ajoittamat on	kivirakenteet	latomukset
1000014962	NIKKARINLOUKKO 3	3235998 .000	6986466 .000	11354	Latomus 3	ajoittamat on	kivirakenteet	latomukset
1000014962	NIKKARINLOUKKO 3	3236082 .000	6986485 .000	11355	Latomus 4	ajoittamat on	kivirakenteet	latomukset
1000014962	NIKKARINLOUKKO 3	3236128 .000	6986538 .000	11356	Latomus 5	ajoittamat on	kivirakenteet	latomukset
1000014962	NIKKARINLOUKKO 3	3236037 .000	6986452 .000	11357	Kuonaa tuulenskaadossa	ajoittamat on	löytöpaikat	ei määritelty
1000014963	NIKKARINLOUKKO 4	3235639 .000	6986670 .000	11358	Torpan paikka	historiall inen	asuinpaikat	torpat
1000014963	NIKKARINLOUKKO 4	3235699 .000	6986666 .000	11359	Röykkiö	ajoittamat on	kivirakenteet	röykkiöt
1000014965	NIKKARINLOUKKO 5	3235711 .000	6986784 .000	11360	Latomus 1	ajoittamat on	kivirakenteet	latomukset
1000014965	NIKKARINLOUKKO 5	3235710 .000	6986782 .000	11361	Latomus 2	ajoittamat on	kivirakenteet	latomukset
1000014965	NIKKARINLOUKKO 5	3235660 .000	6986791 .000	11362	Latomus 3	ajoittamat on	kivirakenteet	latomukset
1000014965	NIKKARINLOUKKO 5	3235650 .000	6986824 .000	11363	Röykkiö	ajoittamat on	kivirakenteet	röykkiöt
1000014965	NIKKARINLOUKKO 5	3235640 .000	6986850 .000	11364	Kuoppa 1	ajoittamat on	maarakenteet	kuopat
1000014965	NIKKARINLOUKKO 5	3235641 .000	6986844 .000	11365	Kuoppa 2	ajoittamat on	maarakenteet	kuopat
1000014965	NIKKARINLOUKKO 5	3235644 .000	6986833 .000	11366	Kuoppa 3	ajoittamat on	maarakenteet	kuopat
1000014965	NIKKARINLOUKKO 5	3235650 .000	6986819 .000	11367	Kuoppa 4	ajoittamat on	maarakenteet	kuopat
1000014966	NIKKARINLOUKKO 6	3235735 .000	6986919 .000	11368	Latomus 1	ajoittamat on	kivirakenteet	latomukset
1000014966	NIKKARINLOUKKO 6	3235759 .000	6986928 .000	11369	Latomus 2	ajoittamat on	kivirakenteet	latomukset
1000014966	NIKKARINLOUKKO 6	3235773 .000	6986998 .000	11370	Latomus 3	ajoittamat on	kivirakenteet	latomukset
1000014966	NIKKARINLOUKKO 6	3235780 .000	6986944 .000	11371	Latomus 4	ajoittamat on	kivirakenteet	latomukset
1000015021	NIKKARINLOUKKO 7	3235183 .000	6987114 .000	11372	Röykkiö	ajoittamat on	kivirakenteet	röykkiöt
1000015021	NIKKARINLOUKKO 7	3235204 .000	6987112 .000	11373	Latomus	ajoittamat on	kivirakenteet	latomukset
1000015021	NIKKARINLOUKKO 7	3235132 .000	6987044 .000	11374	Kivijalka 1	historiall inen	asuinpaikat	talonpohjat
1000015021	NIKKARINLOUKKO 7	3235146 .000	6987050 .000	11375	Kivijalka 2	historiall inen	asuinpaikat	talonpohjat
399010037	RAUTAKALLIO 3	3237605 .000	6986759 .000	11645	Röykkiö 1	ajoittamat on	kivirakenteet	röykkiöt
399010037	RAUTAKALLIO 3	3237615 .000	6986762 .000	11646	Röykkiö 2	ajoittamat on	kivirakenteet	röykkiöt
399010037	RAUTAKALLIO 3	3237661 .000	6986747 .000	11647	Röykkiö 3	ajoittamat on	kivirakenteet	röykkiöt
399010037	RAUTAKALLIO 3	3237633 .000	6986726 .000	11648	Röykkiö 4	ajoittamat on	kivirakenteet	röykkiöt
399010037	RAUTAKALLIO 3	3237562 .000	6986722 .000	11649	Röykkiö 5	ajoittamat on	kivirakenteet	röykkiöt
399010037	RAUTAKALLIO 3	3237552 .000	6986811 .000	11650	Röykkiö 6	ajoittamat on	kivirakenteet	röykkiöt
399010037	RAUTAKALLIO 3	3237508 .000	6986836 .000	11651	Röykkiö 7	ajoittamat on	kivirakenteet	röykkiöt
399010037	RAUTAKALLIO 3	3237503	6986837	11652	Röykkiö 8	ajoittamat	kivirakenteet	röykkiöt

		.000	.000			on		
399010037	RAUTAKALLIO 3	3237504 .000	6986826 .000	11653	Röykkiö 9	ajoittamat on	kivirakenteet	röykkiöt
399010037	RAUTAKALLIO 3	3237488 .000	6986841 .000	11654	Röykkiö 10	ajoittamat on	kivirakenteet	röykkiöt
399010037	RAUTAKALLIO 3	3237612 .000	6986766 .000	11656	Latomus 1	ajoittamat on	kivirakenteet	latomukset
399010037	RAUTAKALLIO 3	3237440 .000	6986919 .000	11655	Röykkiö 11	ajoittamat on	kivirakenteet	röykkiöt
399010037	RAUTAKALLIO 3	3237618 .000	6986755 .000	11658	Latomus 3	ajoittamat on	kivirakenteet	latomukset
399010037	RAUTAKALLIO 3	3237619 .000	6986689 .000	11659	Latomus 4	ajoittamat on	kivirakenteet	latomukset
399010037	RAUTAKALLIO 3	3237563 .000	6986733 .000	11660	Latomus 5	ajoittamat on	kivirakenteet	latomukset
399010037	RAUTAKALLIO 3	3237559 .000	6986721 .000	11661	Latomus 6	ajoittamat on	kivirakenteet	latomukset
399010037	RAUTAKALLIO 3	3237566 .000	6986751 .000	11662	Latomus 7	ajoittamat on	kivirakenteet	latomukset
399010037	RAUTAKALLIO 3	3237587 .000	6986827 .000	11663	Latomus 8	ajoittamat on	kivirakenteet	latomukset
399010037	RAUTAKALLIO 3	3237599 .000	6986834 .000	11664	Latomus 9	ajoittamat on	kivirakenteet	latomukset
399010037	RAUTAKALLIO 3	3237599 .000	6986882 .000	11665	Latomus 10	ajoittamat on	kivirakenteet	latomukset
399010037	RAUTAKALLIO 3	3237569 .000	6986795 .000	11666	Latomus 11	ajoittamat on	kivirakenteet	latomukset
399010037	RAUTAKALLIO 3	3237553 .000	6986848 .000	11667	Latomus 12	ajoittamat on	kivirakenteet	latomukset
399010037	RAUTAKALLIO 3	3237507 .000	6986848 .000	11668	Latomus 13	ajoittamat on	kivirakenteet	latomukset
399010037	RAUTAKALLIO 3	3237485 .000	6986851 .000	11669	Latomus 14	ajoittamat on	kivirakenteet	latomukset
399010037	RAUTAKALLIO 3	3237615 .000	6986785 .000	11657	Latomus 2	ajoittamat on	kivirakenteet	latomukset
399010037	RAUTAKALLIO 3	3237474 .000	6986909 .000	11670	Latomus 15	ajoittamat on	kivirakenteet	latomukset
1000015054	RAUTAKALLIO 1	3236984 .000	6987173 .000	11671	Latomus	ajoittamat on	kivirakenteet	latomukset
1000015054	RAUTAKALLIO 1	3236970 .000	6987174 .000	11672	Louhos	historiallinen	raaka-aineen hankintapaikat	louhokset
1000015055	RAUTAKALLIO 8	3236843 .000	6987069 .000	11673	Latomus 1	ajoittamat on	kivirakenteet	latomukset
1000015055	RAUTAKALLIO 8	3236834 .000	6987067 .000	11674	Latomus 2	ajoittamat on	kivirakenteet	latomukset
1000015055	RAUTAKALLIO 8	3236858 .000	6987075 .000	11675	Latomus 3	ajoittamat on	kivirakenteet	latomukset
1000015055	RAUTAKALLIO 8	3236861 .000	6987081 .000	11676	Latomus 4	ajoittamat on	kivirakenteet	latomukset
1000015055	RAUTAKALLIO 8	3236883 .000	6987080 .000	11677	Latomus 5	ajoittamat on	kivirakenteet	latomukset
1000015055	RAUTAKALLIO 8	3236816 .000	6987068 .000	11678	Latomus 6	ajoittamat on	kivirakenteet	latomukset
1000015055	RAUTAKALLIO 8	3236805 .000	6987069 .000	11679	Röykkiö 1	ajoittamat on	kivirakenteet	röykkiöt
1000015055	RAUTAKALLIO 8	3236804 .000	6987047 .000	11680	Röykkiö 2	ajoittamat on	kivirakenteet	röykkiöt
1000014983	RAUTAKALLIO 7	3236904 .000	6986565 .000	11681	Röykkiö 1	ajoittamat on	kivirakenteet	röykkiöt
1000014983	RAUTAKALLIO 7	3236892 .000	6986563 .000	11682	Röykkiö 2	ajoittamat on	kivirakenteet	röykkiöt
1000014983	RAUTAKALLIO 7	3236876 .000	6986553 .000	11683	Röykkiö 3	ajoittamat on	kivirakenteet	röykkiöt
1000014983	RAUTAKALLIO 7	3236872 .000	6986578 .000	11684	Röykkiö 4	ajoittamat on	kivirakenteet	röykkiöt
1000014983	RAUTAKALLIO 7	3236858 .000	6986594 .000	11685	Röykkiö 5	ajoittamat on	kivirakenteet	röykkiöt
1000014983	RAUTAKALLIO 7	3236854 .000	6986594 .000	11686	Röykkiö 6	ajoittamat on	kivirakenteet	röykkiöt
1000014983	RAUTAKALLIO 7	3236815 .000	6986593 .000	11687	Röykkiö 7	ajoittamat on	kivirakenteet	röykkiöt
1000014983	RAUTAKALLIO 7	3236832 .000	6986606 .000	11688	Röykkiö 8	ajoittamat on	kivirakenteet	röykkiöt
1000014983	RAUTAKALLIO 7	3236756 .000	6986622 .000	11689	Röykkiö 9	ajoittamat on	kivirakenteet	röykkiöt
1000014983	RAUTAKALLIO 7	3236737 .000	6986647 .000	11690	Röykkiö 10	ajoittamat on	kivirakenteet	röykkiöt
1000014983	RAUTAKALLIO 7	3236707 .000	6986723 .000	11691	Röykkiö 11	ajoittamat on	kivirakenteet	röykkiöt
1000014983	RAUTAKALLIO 7	3236709 .000	6986714 .000	11692	Röykkiö 12	ajoittamat on	kivirakenteet	röykkiöt
1000014983	RAUTAKALLIO 7	3236785 .000	6986574 .000	11693	Latomus 1	ajoittamat on	kivirakenteet	latomukset
1000014983	RAUTAKALLIO 7	3236734	6986649	11694	Latomus 2	ajoittamat	kivirakenteet	latomukset

		.000	.000			on		
1000014983	RAUTAKALLIO 7	3236732 .000	6986668 .000	11695	Latomus 3	ajoittamat on	kivirakenteet	latomukset
1000014983	RAUTAKALLIO 7	3236725 .000	6986732 .000	11696	Latomus 4	ajoittamat on	kivirakenteet	latomukset
1000014983	RAUTAKALLIO 7	3236742 .000	6986703 .000	11697	Latomus 5	ajoittamat on	kivirakenteet	latomukset
1000014983	RAUTAKALLIO 7	3236777 .000	6986635 .000	11698	Latomus 6	ajoittamat on	kivirakenteet	latomukset
1000014983	RAUTAKALLIO 7	3236710 .000	6986765 .000	11699	Keittokuoppa 1	ajoittamat on	työ- ja valmistuspaikat	keittokuopat
1000014983	RAUTAKALLIO 7	3236717 .000	6986763 .000	11700	Keittokuoppa 2	ajoittamat on	työ- ja valmistuspaikat	keittokuopat
1000014984	RAUTAKALLIO 6	3237180 .000	6986494 .000	11701	Latomus 1	ajoittamat on	kivirakenteet	latomukset
1000014984	RAUTAKALLIO 6	3237160 .000	6986494 .000	11702	Latomus 2	ajoittamat on	kivirakenteet	latomukset
1000014984	RAUTAKALLIO 6	3237163 .000	6986505 .000	11703	Latomus 3	ajoittamat on	kivirakenteet	latomukset
1000014984	RAUTAKALLIO 6	3237170 .000	6986522 .000	11704	Latomus 4	ajoittamat on	kivirakenteet	latomukset
1000014984	RAUTAKALLIO 6	3237141 .000	6986575 .000	11705	Latomus 5	ajoittamat on	kivirakenteet	latomukset
1000014984	RAUTAKALLIO 6	3237001 .000	6986542 .000	11706	Latomus 6	ajoittamat on	kivirakenteet	latomukset
1000014984	RAUTAKALLIO 6	3237001 .000	6986502 .000	11707	Latomus 7	ajoittamat on	kivirakenteet	latomukset
1000014984	RAUTAKALLIO 6	3237209 .000	6986542 .000	11708	Röykkiö 1	ajoittamat on	kivirakenteet	röykkiöt
1000014984	RAUTAKALLIO 6	3237156 .000	6986457 .000	11709	Röykkiö 2	ajoittamat on	kivirakenteet	röykkiöt
1000014984	RAUTAKALLIO 6	3237157 .000	6986479 .000	11710	Röykkiö 3	ajoittamat on	kivirakenteet	röykkiöt
1000014984	RAUTAKALLIO 6	3236998 .000	6986529 .000	11711	Röykkiö 4	ajoittamat on	kivirakenteet	röykkiöt
1000014984	RAUTAKALLIO 6	3237194 .000	6986505 .000	11712	Raivattuja kiviä	ajoittamat on	kivirakenteet	ei määritelty
1000015056	RAUTAKALLIO 9	3237033 .000	6986948 .000	11713	Latomus 1	ajoittamat on	kivirakenteet	latomukset
1000015056	RAUTAKALLIO 9	3237022 .000	6986947 .000	11714	Latomus 2	ajoittamat on	kivirakenteet	latomukset
1000014979	JAAKSI	3236500 .000	6986817 .000	11715	Röykkiö 2	ajoittamat on	kivirakenteet	röykkiöt
1000014979	JAAKSI	3236538 .000	6986772 .000	11716	Röykkiö 3	ajoittamat on	kivirakenteet	röykkiöt
1000014979	JAAKSI	3236537 .000	6986733 .000	11717	Röykkiö 4	ajoittamat on	kivirakenteet	röykkiöt
1000014978	POTKA	3236653 .000	6986944 .000	11718	Röykkiö 1	ajoittamat on	kivirakenteet	röykkiöt
1000014978	POTKA	3236661 .000	6986942 .000	11719	Röykkiö 2	ajoittamat on	kivirakenteet	röykkiöt
1000014978	POTKA	3236544 .000	6986950 .000	11720	Röykkiö 3	ajoittamat on	kivirakenteet	röykkiöt
1000014978	POTKA	3236492 .000	6986965 .000	11721	Röykkiö 4	ajoittamat on	kivirakenteet	röykkiöt
1000014978	POTKA	3236497 .000	6986982 .000	11722	Röykkiö 5	ajoittamat on	kivirakenteet	röykkiöt
1000014978	POTKA	3236476 .000	6986996 .000	11723	Röykkiö 6	ajoittamat on	kivirakenteet	röykkiöt
1000014978	POTKA	3236478 .000	6986983 .000	11724	Röykkiö 7	ajoittamat on	kivirakenteet	röykkiöt
1000014978	POTKA	3236625 .000	6986876 .000	11725	Röykkiö 8	ajoittamat on	kivirakenteet	röykkiöt
1000014978	POTKA	3236402 .000	6987050 .000	11726	Röykkiö 9	ajoittamat on	kivirakenteet	röykkiöt
1000015057	NIKKARINLOUKKO 9	3235353 .000	6987258 .000	11727	Röykkiö 1	ajoittamat on	kivirakenteet	röykkiöt
1000015057	NIKKARINLOUKKO 9	3235381 .000	6987279 .000	11728	Röykkiö 2	ajoittamat on	kivirakenteet	röykkiöt
1000015057	NIKKARINLOUKKO 9	3235393 .000	6987288 .000	11729	Röykkiö 3	ajoittamat on	kivirakenteet	röykkiöt
1000015057	NIKKARINLOUKKO 9	3235344 .000	6987361 .000	11730	Röykkiö 4	ajoittamat on	kivirakenteet	röykkiöt
1000015057	NIKKARINLOUKKO 9	3235408 .000	6987348 .000	11731	Röykkiö 5	ajoittamat on	kivirakenteet	röykkiöt
1000015057	NIKKARINLOUKKO 9	3235407 .000	6987340 .000	11732	Röykkiö 6	ajoittamat on	kivirakenteet	röykkiöt
1000015057	NIKKARINLOUKKO 9	3235313 .000	6987238 .000	11733	Kuoppa	ajoittamat on	maarakenteet	kuopat
1000015057	NIKKARINLOUKKO 9	3235433 .000	6987324 .000	11734	Tuhoutunut röykkiö	ajoittamat on	kivirakenteet	röykkiöt
1000015058	NIKKARINLOUKKO 10	3235457 .000	6987171 .000	11735	Röykkiö	ajoittamat on	kivirakenteet	röykkiöt
1000015058	NIKKARINLOUKKO 10	3235471	6987201	11736	Kuoppa	ajoittamat	maarakenteet	kuopat

		.000	.000			on		
399010140	VÄLIKORPI	3235374 .000	6987663 .000	11737	Röykkiö 1	ajottamat on	kivirakenteet	röykkiöt
399010140	VÄLIKORPI	3235377 .000	6987650 .000	11738	Röykkiö 2	ajottamat on	kivirakenteet	röykkiöt
399010140	VÄLIKORPI	3235373 .000	6987645 .000	11739	Röykkiö 3	ajottamat on	kivirakenteet	röykkiöt
399010140	VÄLIKORPI	3235377 .000	6987631 .000	11740	Röykkiö 4	ajottamat on	kivirakenteet	röykkiöt
399010140	VÄLIKORPI	3235335 .000	6987558 .000	11741	Röykkiö 5	ajottamat on	kivirakenteet	röykkiöt
399010140	VÄLIKORPI	3235370 .000	6987546 .000	11742	Röykkiö 6	ajottamat on	kivirakenteet	röykkiöt
399010108	VIIRIKALLIO 1	3236744 .000	6989106 .000	3502	Asuinpaikkatasane	pronssi- ja/tai rautakauti nen	asuinpaikat	ei määritelty
399010002	TYLLIJOKI 2	3240816 .000	6992220 .000	11750	Röykkiö	ajottamat on	kivirakenteet	röykkiöt
399010002	TYLLIJOKI 2	3240813 .000	6992196 .000	11751	Röykkiö	ajottamat on	kivirakenteet	röykkiöt
399010002	TYLLIJOKI 2	3240824 .000	6992197 .000	11752	Röykkiö	ajottamat on	kivirakenteet	röykkiöt
399010002	TYLLIJOKI 2	3241029 .000	6992276 .000	11753	Siirtolohkare	ajottamat on	kivirakenteet	ei määritelty
399010002	TYLLIJOKI 2	3240870 .000	6992164 .000	11754	Röykkiö	ei määritelty	ei määritelty	ei määritelty
399010082	SARANEVANMÄKI	3249119 .000	6978753 .000	11755	Raivattu ala	kivikautin en	asuinpaikat	ei määritelty
399010082	SARANEVANMÄKI	3249105 .000	6978760 .000	11756	Röykkiö	ajottamat on	kivirakenteet	röykkiöt
399010108	VIIRIKALLIO 1	3236803 .000	6988981 .000	11757	Punalaattalatomus	ajottamat on	kivirakenteet	latomukset
399010108	VIIRIKALLIO 1	3236824 .000	6989000 .000	11758	Laivanmuotoinen latomus	ajottamat on	kivirakenteet	latomukset
399010108	VIIRIKALLIO 1	3236759 .000	6989216 .000	11759	Opaste	ei määritelty	ei määritelty	ei määritelty
399010104	KÄRMESNEVANMÄKI 1	3242388 .000	6988863 .000	11760	Latomus 1	ajottamat on	kivirakenteet	latomukset
399010104	KÄRMESNEVANMÄKI 1	3242372 .000	6988862 .000	11761	Latomus 2	ajottamat on	kivirakenteet	latomukset
399010104	KÄRMESNEVANMÄKI 1	3242389 .000	6988857 .000	11762	Suorakulmainen latomus	ajottamat on	kivirakenteet	latomukset
399010104	KÄRMESNEVANMÄKI 1	3242399 .000	6988870 .000	11763	Kuoppa	ajottamat on	maarakenteet	kuopat
1000015061	KÄRMESNEVANMÄKI 2	3241992 .000	6988888 .000	11764	Röykkiö 1	ajottamat on	kivirakenteet	röykkiöt
1000015061	KÄRMESNEVANMÄKI 2	3241999 .000	6988877 .000	11765	Röykkiö 2	ajottamat on	kivirakenteet	röykkiöt
1000015061	KÄRMESNEVANMÄKI 2	3241986 .000	6988881 .000	11766	Röykkiö 3	ajottamat on	kivirakenteet	röykkiöt
1000015061	KÄRMESNEVANMÄKI 2	3241967 .000	6988882 .000	11767	Röykkiö 4	ajottamat on	kivirakenteet	röykkiöt
1000015061	KÄRMESNEVANMÄKI 2	3241986 .000	6988915 .000	11768	Röykkiö 5	ajottamat on	kivirakenteet	röykkiöt
1000015061	KÄRMESNEVANMÄKI 2	3241981 .000	6988926 .000	11769	Röykkiö 6	ajottamat on	kivirakenteet	röykkiöt
1000015061	KÄRMESNEVANMÄKI 2	3241971 .000	6988935 .000	11770	Röykkiö 7	ajottamat on	kivirakenteet	röykkiöt
1000015061	KÄRMESNEVANMÄKI 2	3241963 .000	6988940 .000	11771	Röykkiö 8	ajottamat on	kivirakenteet	röykkiöt
1000015061	KÄRMESNEVANMÄKI 2	3241968 .000	6988977 .000	11772	Röykkiö 9	ajottamat on	kivirakenteet	röykkiöt
1000015062	KÄRMESNEVANMÄKI 3	3241620 .000	6989241 .000	11773	Röykkiö 1	ajottamat on	kivirakenteet	röykkiöt
1000015062	KÄRMESNEVANMÄKI 3	3241539 .000	6989307 .000	11774	Röykkiö 2	ajottamat on	kivirakenteet	röykkiöt
1000015063	NIKKARINLOUKKO 11	3235518 .000	6987247 .000	11775	Röykkiö 1	historiall inen	kivirakenteet	röykkiöt
1000015063	NIKKARINLOUKKO 11	3235513 .000	6987257 .000	11776	Röykkiö 2	historiall inen	kivirakenteet	röykkiöt
1000015063	NIKKARINLOUKKO 11	3235525 .000	6987292 .000	11777	Röykkiö 3	historiall inen	kivirakenteet	röykkiöt
1000015063	NIKKARINLOUKKO 11	3235524 .000	6987330 .000	11778	Rajaröykkiö 1	historiall inen	kivirakenteet	rajamerkit
1000015063	NIKKARINLOUKKO 11	3235534 .000	6987328 .000	11779	Rajaröykkiö 2	historiall inen	kivirakenteet	rajamerkit
399010002	TYLLIJOKI 2	3241034 .000	6992270 .000	11780	Kuoppa	ajottamat on	maarakenteet	kuopat
399010082	SARANEVANMÄKI	3249105 .000	6978760 .000	11784	Röykkiö 3	ajottamat on	kivirakenteet	röykkiöt
1000014978	POTKA	3236496 .000	6986980 .000	11785	Suuri röykkiö	ajottamat on	kivirakenteet	röykkiöt
1000014964	RAJAVUORENLUHDAT	3242971	6977455	11795	Kiviaita 5	ajottamat	kivirakenteet	kiviaidat

		.000	.000			on		
<b>399010093</b>	KURUNSAARI 1	3246381 .000	6984272 .000	11796	Röykkiö	kivi- ja/tai pronssikau- tinen	kivirakenteet	röykkiöt
<b>1000015075</b>	Kurunsaari 4	3246312 .000	6984582 .000	11798	Röykkiö	kivi- ja/tai pronssikau- tinen	kivirakenteet	röykkiöt
<b>399010093</b>	KURUNSAARI 1	3246353 .000	6984261 .000	11786	Asuinpaikkatasane	kivi- ja/tai pronssikau- tinen	asuinpaikat	ei määritelty
<b>399010002</b>	TYLLIJOKI 2	3240823 .000	6992189 .000	11861	Röykkiö	ajottamat on	kivirakenteet	röykkiöt
<b>1000014978</b>	POTKA	3236362 .000	6986915 .000	11919	Röykkiö 10	ajottamat on	kivirakenteet	röykkiöt

Nro	Aihe	Suunta	Pvm	Kuvaaja
DG961:1	Ahkiokivi. Siirtolohkare.	Kaakosta.	7.7.2009	Sirkka-Liisa Seppälä
DG962:1	Hakomäenneva 1. Röykkiö.	Etelästä.	10.6.2009	Satu Koivisto
DG962:2	Hakomäenneva 1. Panorama röykkiöstä.	Etelästä.		Sirkka-Liisa Seppälä
DG962:3	Hakomäenneva 1. Röykkiö.	Kaakosta.	10.6.2009	Satu Koivisto
DG963:1	Hakomäenneva 2. Röykkiö kalliopinnalla.	Luoteesta.	30.6.2009	Satu Koivisto
DG964:1	Hautakäälly. Metsänkäsittelyssä vahingoittunut Hautakäällyn torpanpaikka.	Länsiluoteesta.	13.5.2009	Sirkka-Liisa Seppälä
DG964:2	Hautakäälly. Metsänuudistuksen jäljet vanhassa kulttuurimaisemassa, panorama.			Sirkka-Liisa Seppälä
DG965:1	Helinevankalliot 1. Panorama punalaattalatomuksesta.	Lännestä.		Satu Koivisto
DG965:2	Helinevankalliot 1. Rajalatomus.	Etelästä.	21.10.2009	Satu Koivisto
DG966:1	Hevosvallinrämäkkä 1. Pitkä kiveys.	Etelästä.	25.6.2009	Satu Koivisto
DG966:2	Hevosvallinrämäkkä 1. Röykkiö.	Lännestä.	25.6.2009	Satu Koivisto
DG967:1	Hevosvallinrämäkkä 2. Röykkiö kalliolla ja sen alapuolella.	Itäkaakosta.	25.6.2009	Satu Koivisto
DG968:1	Hollonhakkoos. Keittokuoppa 2.	Pohjoisesta.	17.7.2009	Sirkka-Liisa Seppälä
DG969:1	Housurämäkkö. Kvartsia lohkeilee kalliosta metsäkoneen jäljiltä.		14.7.2009	Satu Koivisto
DG969:2	Housurämäkkö. Suppa.	Pohjoiskoillisesta.	14.7.2009	Satu Koivisto
DG970:1	Irunjärvi 1. Iso röykkiö 4.	Pohjoiskoillisesta.	24.7.2009	Sirkka-Liisa Seppälä
DG970:2	Irunjärvi 1. Röykkiö 1 ison kiven juurella.	Koillisesta.	24.7.2009	Sirkka-Liisa Seppälä
DG970:3	Irunjärvi 1. Röykkiö 3.	Koillisesta.	24.7.2009	Sirkka-Liisa Seppälä
DG971:1	Alatalo/Jätinhaudanmaa. Mirja Miettinen ja Esko Luoma.		25.3.2009	Sirkka-Liisa Seppälä
DG971:2	Alatalo/Jätinhaudanmaa. Nimikirjainkivi.		25.3.2009	Sirkka-Liisa Seppälä
DG971:3	Alatalo/Jätinhaudanmaa. Panorama.	Pohjoisesta.		Sirkka-Liisa Seppälä
DG971:4	Alatalo/Jätinhaudanmaa. Röykkiö.	Koillisesta.	25.3.2009	Sirkka-Liisa Seppälä
DG972:1	Kalliolaakso 1. Laitteiden testaamista.		20.10.2009	Satu Koivisto
DG972:2	Kalliolaakso 1. Röykkiö.	Lounaasta.	20.10.2009	Satu Koivisto
DG972:3	Kalliolaakso 1. Panorama röykkiöstä.	Pohjoisesta.		Satu Koivisto
DG973:1	Kallionmaa 1. Röykkiö.	Etelästä.	9.6.2009	Satu Koivisto
DG973:2	Kallionmaa 1. Silmäkivellinen röykkiö.	Pohjoisesta.	9.6.2009	Satu Koivisto
DG974:1	Kallionmaa 2. Painanne.	Idästä.	2.7.2009	Satu Koivisto
DG974:2	Kallionmaa 2. Painanne.	Luoteesta.	2.7.2009	Satu Koivisto
DG974:3	Kallionmaa 2. Painanne.	Pohjoisesta.	2.7.2009	Satu Koivisto
DG975:1	Kallionmaa 3. Painanne.	Idästä.	9.6.2009	Satu Koivisto
DG976:1	Kallionmaa 4. Panorama.	Luoteesta.		Satu Koivisto
DG977:1	Klapantontti. Tervahauta.	Etelästä.	13.5.2009	Sirkka-Liisa Seppälä
DG978:1	Klipinneva. Röykkiö.	Pohjoisesta.	10.6.2009	Satu Koivisto
DG979:1	Korvenkallio. Kivipöytä.	Kaakosta.	21.7.2009	Sirkka-Liisa Seppälä
DG980:1	Korvenmäki. Keittokuoppa.	Pohjoisluoteesta.	24.6.2009	Satu Koivisto
DG980:2	Korvenmäki. Punalaattalatomus.	Etelälounaasta.	23.6.2009	Satu Koivisto
DG980:3	Korvenmäki. Raivattu tasanne.	Itäkaakosta.	24.6.2009	Satu Koivisto
DG980:4	Korvenmäki. Röykkiön kiveystä.		23.6.2009	Satu Koivisto
DG981:1	Koskimaa. Raivattu tie.	Lännestä.	27.7.2009	Sirkka-Liisa Seppälä
DG981:2	Koskimaa. Panorama röykkiöstä.	Kaakosta.		Sirkka-Liisa Seppälä
DG982:1	Kryytimaankangas. Metsänkäsittelyn jälkiä. Äestetty rinne pyyntikuoppa-alueen vieressä.		6.7.2009	Sirkka-Liisa Seppälä
DG982:2	Kryytimaankangas. Pyyntikuoppa.	Lounaasta.	6.7.2009	Satu Koivisto

DG982:3	Kryytimaankangas. Pyyntikuoppaa dokumentoidaan.	Idästä.	6.7.2009	Sirkka-Liisa Seppälä
DG982:4	Kryytimaankangas. Pyyntikuoppia tien vierellä.	Kaakosta.	6.7.2009	Sirkka-Liisa Seppälä
DG982:5	Kryytimaankangas. Yleiskartta.		6.7.2009	
DG983:1	Kullerinmäki. Panorama asuinpaikkatasanteesta.	Etelästä.		Sirkka-Liisa Seppälä
DG983:2	Kullerinmäki. Panorama kattilalaaksosta.	Koillisesta.		Sirkka-Liisa Seppälä
DG983:3	Kullerinmäki. Röykkiö.	Lännessä.	27.7.2009	Sirkka-Liisa Seppälä
DG983:4	Kullerinmäki. Tutkittu röykkiö.	Lounaasta.	27.7.2009	Sirkka-Liisa Seppälä
DG984:1	Kurunkangas. Asuinpaikka rinteessä.	Lounaasta.	28.7.2009	Satu Koivisto
DG985:1	Kurunsaari 1. Panorama asuinpaikkatasanteesta.	Idästä.		Satu Koivisto
DG985:2	Kurunsaari 1. Röykkiön reunakiveystä.	Eteläkaakosta.	27.5.2009	Satu Koivisto
DG986:1	Kurunsaari 2. Panorama asuinpaikasta.	Pohjoiskoillisesta.	27.5.2009	Sirkka-Liisa Seppälä
DG986:2	Kurunsaari 2. Asuinpaikkalöytöjä tuulenskaadosta, P=6983906, I=3246628.	Kaakosta.	28.7.2009	Sirkka-Liisa Seppälä
DG986:3	Kurunsaari 2. Näkymä asuinpaikalta, panorama.	Itäkaakosta.		Sirkka-Liisa Seppälä
DG987:1	Kuusisaari. Painanne.	Etelälounaasta.	13.7.2009	Sirkka-Liisa Seppälä
DG987:2	Kuusisaari. Painanne.	Idästä.	13.7.2009	Sirkka-Liisa Seppälä
DG987:3	Kuusisaari. Painanne.	Itäkoillisesta.	13.7.2009	Sirkka-Liisa Seppälä
DG988:1	Kylmäkorventie. Panorama.	Kaakosta.		Satu Koivisto
DG989:1	Kärmesnevanmäki 3. Latomus kiven päällä.	Luoteesta.	12.6.2009	Satu Koivisto
DG989:2	Kärmesnevanmäki 1. Röykkiö.	Lounaasta.	12.6.2009	Satu Koivisto
DG990:1	Leine. Röykkiö.	Etelästä.	27.7.2009	Sirkka-Liisa Seppälä
DG991:1	Levaneva Mäkitalvitie. 1700-luvun karttaan merkitty talvitie. Kuvanotto kohta P=6978317, I=3247288.	Pohjoisesta.	8.7.2009	Sirkka-Liisa Seppälä
DG992:1	Loppelankorpi. Röykkiö.	Etelästä.	16.7.2009	Satu Koivisto
DG993:1	Miiluhaudanmäki. Koepisto.		15.7.2009	Sirkka-Liisa Seppälä
DG993:2	Miiluhaudanmäki. Uunin pohja.	Etelästä.	15.7.2009	Sirkka-Liisa Seppälä
DG993:3	Miiluhaudanmäki. Yleiskuva.	Etelälounaasta.	15.7.2009	Sirkka-Liisa Seppälä
DG994:1	Murhaastonkangas. Laivalatomus.	Lounaasta.	27.5.2009	Satu Koivisto
DG994:2	Murhaastonkangas. Laivalatomus reunalla.	Idästä.	27.5.2009	Satu Koivisto
DG994:3	Murhaastonkangas. Sirkka-Liisa Seppälä ja Peter Holmblad	Lännessä.	27.5.2009	Satu Koivisto
DG995:1	Möllinkorvenneva. Panorama röykkiöstä.	Etelästä.		Satu Koivisto
DG996:1	Möllinkorvensauna. Panorama.	Eteläkaakosta.		Satu Koivisto
DG996:2	Möllinkorvensauna. Panorama.	Kaakosta.		Satu Koivisto
DG996:3	Möllinkorvensauna. Röykkiö.	Lännessä.	22.10.2009	Satu Koivisto
DG997:1	Nikkarinloukko 2. Latomus.	Eteläkaakosta.	18.6.2009	Satu Koivisto
DG997:2	Nikkarinloukko 2. Tutkittu keittokuoppa kuvan keskellä tien oikeassa laidassa.	Kaakosta.	17.6.2009	Sirkka-Liisa Seppälä
DG998:1	Nikkarinloukko 3. Alueen eteläosaa.	Koillisesta.	14.5.2009	Sirkka-Liisa Seppälä
DG998:2	Nikkarinloukko 3. Panorama.	Etelästä.		Satu Koivisto
DG998:3	Nikkarinloukko 3. Röykkiö.	Etelästä.	17.6.2009	Sirkka-Liisa Seppälä
DG998:4	Nikkarinloukko 3. Röykkiö.	Länsiluoteesta.	17.6.2009	Sirkka-Liisa Seppälä
DG998:5	Nikkarinloukko 3. Röykkiö.	Pohjoisesta.	18.6.2009	Sirkka-Liisa Seppälä
DG999:1	Nikkarinloukko 4. Rakennuksen kivijalka.	Etelästä.	1.7.2009	Satu Koivisto

DG999:2	Nikkarinloukko 4. Røykkiö ja raivattu alue.	Lännestä.	1.7.2009	Satu Koivisto
DG999:3	Nikkarinloukko 4. Vanha kulkuväylä.	Kaakosta.	1.7.2009	Sirkka-Liisa Seppälä
DG1000:1	Nikkarinloukko 7. Kivijalka.	Lounaasta.	23.6.2009	Satu Koivisto
DG1000:2	Nikkarinloukko 7. Kivijalka.	Luoteesta.	23.6.2009	Satu Koivisto
DG1000:3	Nikkarinloukko 7. Kivijalka.	Lännestä.	23.6.2009	Satu Koivisto
DG1001:1	Nikkarinloukko 9. Tuhottu røykkiö kalliolla.	Etelästä.	23.6.2009	Sirkka-Liisa Seppälä
DG1002:1	Poola 2. Røykkiö.	Etelästä.	24.7.2009	Satu Koivisto
DG1002:2	Poola 2. Røykkiö.	Etelästä.	24.7.2009	Sirkka-Liisa Seppälä
DG1002:3	Poola 2. Panorama røykkiöstä.	Kaakosta.		Sirkka-Liisa Seppälä
DG1003:1	Rajavuorenluhdat. Rajavuorenoistonpolku Rajavuoren päässä. Kuvanotto kohta P=6977580, I=3243096.	Etelästä.	7.7.2009	Sirkka-Liisa Seppälä
DG1003:2	Rajavuorenluhdat. Rakennuksen perusta.	Lounaasta.	7.7.2009	Satu Koivisto
DG1003:3	Rajavuorenluhdat. Rakennustenperustoja ja kiviaitaa.	Länsiluoteesta.	7.7.2009	Sirkka-Liisa Seppälä
DG1003:4	Rajavuorenluhdat. Riihenperusta.	Koillisesta.	7.7.2009	Sirkka-Liisa Seppälä
DG1003:5	Rajavuorenluhdat. Røykkiö.	Luoteesta.	7.7.2009	Satu Koivisto
DG1004:1	Rajavuori. Maisema Rajavuoren näkötorjasta.	Kaakosta.	6.7.2009	Satu Koivisto
DG1004:2	Rajavuori. Punaista hiekkakiveä Rajavuorella.		6.7.2009	Satu Koivisto
DG1004:3	Rajavuori. Rajavuoren käsiteltyä lakea, panorama.	Luoteesta.		Satu Koivisto
DG1004:4	Rajavuori. Røykkiö tilarajalla.	Koillisesta.	6.7.2009	Satu Koivisto
DG1004:5	Rajavuori. Røykkiökiveystä.		6.7.2009	Satu Koivisto
DG1005:1	Rautakallio 1. Louhittua Rautakalliota (gps 568).	Pohjoisesta.	3.7.2009	Satu Koivisto
DG1005:2	Rautakallio 1. Punaista hiekkakiveä Rautakalliolla.		29.6.2009	Satu Koivisto
DG1005:3	Rautakallio 1. Rautakalliota.		30.6.2009	Satu Koivisto
DG1006:1	Rautakallio 3. Maantasainen røykkiö.	Länsiluoteesta.	29.6.2009	Satu Koivisto
DG1006:2	Rautakallio 3. Matala latomus kallion reunalla.	Idästä.	30.6.2009	Satu Koivisto
DG1006:3	Rautakallio 3. Pahoin tuhoutunut røykkiö kannonnostoalueella.	Pohjoisluoteesta.	30.6.2009	Satu Koivisto
DG1006:4	Rautakallio 3. Panorama kannonnostoalueesta maaliskuussa.	Kaakosta.	26.3.2009	Sirkka-Liisa Seppälä
DG1006:5	Rautakallio 3. Røykkiö kallion reunalla.	Luoteesta.	30.6.2009	Satu Koivisto
DG1006:6	Rautakallio 3. Røykkiö kannonnostoalueella.	Koillisesta.	30.6.2009	Satu Koivisto
DG1006:7	Rautakallio 3. Røykkiö kannonnostoalueella.	Pohjoisesta.	30.6.2009	Satu Koivisto
DG1006:8	Rautakallio 3. Yleiskuva røykkiöalueesta.	Luoteesta.	30.6.2009	Satu Koivisto
DG1007:1	Rautakallio 6. Iso røykkiö, panorama.	Idästä.	1.7.2009	Satu Koivisto
DG1007:2	Rautakallio 6. Røykkiö 4 (alakohde 11711) kalliolla Hakan sarassa.	Luoteesta.	1.7.2009	Sirkka-Liisa Seppälä
DG1008:1	Roukkionkangas 1. Isoo roukkio, panorama.	Etelästä.	24.7.2009	Sirkka-Liisa Seppälä
DG1008:2	Roukkionkangas 1. Isoo roukkio, panorama.	Kaakosta.	24.7.2009	Sirkka-Liisa Seppälä
DG1008:3	Roukkionkangas 1. Isoo roukkio, panorama.	Lounaasta.	24.7.2009	Satu Koivisto
DG1008:4	Roukkionkangas 1. Røykkiö kalliopinnalla.	Kaakosta.	24.7.2009	Sirkka-Liisa Seppälä



DG1008:5	Roukkionkangas 1. Tasanne isoon roukkion eteläpuolella.	Pohjoisesta.	24.7.2009	Satu Koivisto
DG1009:1	Saranevanmäki. Röykkiö.	Idästä.	13.5.2009	Sirkka-Liisa Seppälä
DG1009:2	Saranevanmäki. Röykkiöllä 1 Esko Luoma ja Satu Koivisto.	Kaakosta.	13.7.2009	Sirkka-Liisa Seppälä
DG1010:1	Soffakallio. Vanhan talvitien läheisyydessä.	Luoteesta.	22.7.2009	Sirkka-Liisa Seppälä
DG1011:1	Soukannevan kalliot 1. Röykkiö 1 kalliopinnalla.	Länsilounaasta.	12.6.2009	Satu Koivisto
DG1011:2	Soukannevan kalliot 1. Röykkiö 2.	Etelälounaasta.	12.6.2009	Satu Koivisto
DG1011:3	Soukannevan kalliot 1. Röykkiö 3.	Pohjoisluoteesta.	12.6.2009	Satu Koivisto
DG1011:4	Soukannevan kalliot 1. Röykkiö 4.	Eteläkaakosta.	12.6.2009	Satu Koivisto
DG1012:1	Soukannevan kalliot 2. Röykkiö.	Länsiluoteesta.	12.6.2009	Satu Koivisto
DG1013:1	Sutikankangas 2. Asuinpaikka tuhoutunut soranotossa.	Lounaasta.	10.6.2009	Satu Koivisto
DG1013:2	Sutikankangas 2. Ehjää Sutikankangasta alueen luoteisosassa.	Etelästä.	10.6.2009	Satu Koivisto
DG1013:3	Sutikankangas 2. Ehjää Sutikankangasta alueen luoteisosassa.	Koillisesta.	10.6.2009	Satu Koivisto
DG1014:1	Teerivuori 1. Panorama röykkiöstä.	Länsilounaasta.	8.7.2009	Sirkka-Liisa Seppälä
DG1014:2	Teerivuori 1. Röykkiö.	Pohjoisluoteesta.	8.7.2009	Sirkka-Liisa Seppälä
DG1015:1	Teerivuori 2. Röykkiö tilarajalla.	Koillisesta.	9.7.2009	Satu Koivisto
DG1016:1	Teerivuori 3. Röykkiö.	Idästä.	13.7.2009	Sirkka-Liisa Seppälä
DG1016:2	Teerivuori 3. Röykkiö.	Luoteesta.	13.7.2009	Sirkka-Liisa Seppälä
DG1017:1	Tervahaudanmäki. Tervahaudan ränni.	Lounaasta.	14.7.2009	Sirkka-Liisa Seppälä
DG1018:1	Tuoressaari 1. Asuinpaikkatasannetta kairataan, kuvassa Peter Holmblad ja Satu Koivisto sekä Esko Luoma.	Itäkoillisesta.	13.7.2009	Sirkka-Liisa Seppälä
DG1018:2	Tuoressaari 1. Asuinpaikkalöytöjä tuulenkaadosta painanteen reunalta.	Koillisesta.	9.7.2009	Satu Koivisto
DG1018:3	Tuoressaari 1. Asumuspainanne.	Idästä.	23.10.2009	Satu Koivisto
DG1018:4	Tuoressaari 1. Asumuspainanne.	Idästä.	13.7.2009	Sirkka-Liisa Seppälä
DG1018:5	Tuoressaari 1. Asumuspainanne.	Itäkoillisesta.	13.7.2009	Sirkka-Liisa Seppälä
DG1019:1	Tuoressaari 2. Asumuspainanne.	Lounaasta.	9.7.2009	Satu Koivisto
DG1019:2	Tuoressaari 2. Asumuspainanne.	Lännestä.	29.7.2009	Sirkka-Liisa Seppälä
DG1020:1	Tyllijoki 2. Iso siirtolohkare, edessä ladottua kivivallia.	Etelästä.	27.7.2009	Sirkka-Liisa Seppälä
DG1020:2	Tyllijoki 2. Kiviladelmä.	Kaakosta.	27.7.2009	Sirkka-Liisa Seppälä
DG1020:3	Tyllijoki 2. Panorama.	Idästä.	25.3.2009	Sirkka-Liisa Seppälä
DG1020:4	Tyllijoki 2. Säästöpötkkelöiden suojaama suurin röykkiö harjanteen koillispuolella, taustalla Santaloukontie.	Luoteesta.	11.5.2009	Kaisa Lehtonen
DG1021:1	Tölmä. Kiviaita.	Lounaasta.	2.7.2009	Satu Koivisto
DG1021:2	Tölmä. Kiviaitaa dokumentoidaan.		2.7.2009	Satu Koivisto
DG1021:3	Tölmä. Kulttuurimaiseman hoitajat.		2.7.2009	Satu Koivisto
DG1021:4	Tölmä. Levähdyspaikka Tölmän metsässä.		2.7.2009	Satu Koivisto
DG1021:5	Tölmä. Röykkiö hakamaalla.	Etelästä.	2.7.2009	Satu Koivisto
DG1021:6	Tölmä. Vanhaa pihapiiriä.	Etelästä.	2.7.2009	Sirkka-Liisa Seppälä
DG1022:1	Vaissalo. Vanhaa kiviaitaa.	Lounaasta.	22.10.2009	Satu Koivisto
DG1023:1	Vesalahti. Palanut savikerros maaleikkauksessa.	Idästä.	27.7.2009	Satu Koivisto
DG1024:1	Viirikallio 1. Opastaulu.		11.5.2009	Sirkka-Liisa Seppälä
DG1024:2	Viirikallio 1. Oulun yliopiston kesällä 2009 kaivama röykkiö ennallistettuna.	Etelästä.	21.10.2009	Satu Koivisto
DG1024:3	Viirikallio 1. Punalaattatallomus metsäisessä rinteessä.	Kaakosta.	11.5.2009	Sirkka-Liisa Seppälä
DG1024:4	Viirikallio 1. Oulun yliopiston kaivaus 2009. Röykkiö ylhäältä.	Kaakosta.	26.8.2009	Sirkka-Liisa Seppälä

DG1024:5	Viirikallio 1. Oulun yliopiston kaivaus 2009. Röykkiö ylhäältä.	Etelästä.	26.8.2009	Sirkka-Liisa Seppälä
DG1025:1	Ylijoki. Kuonaa tervahaudan läheisyydessä.		24.7.2009	Satu Koivisto
DG1025:2	Ylijoki. Madesjoen ruoppauksessa löytynyt siltarakenne.		24.7.2009	Satu Koivisto
DG1025:3	Ylijoki. Tervahauta, panorama.	Etelästä.	24.7.2009	Sirkka-Liisa Seppälä
DG1025:4	Ylijoki. Vanhan siltarakennelman jäännökset Madesjoen rantatörmässä.		24.7.2009	Satu Koivisto
DG1025:5	Ylijoki. Vanhoja kivijalkoja Ylijoen tilalla.	Koillisesta.	24.7.2009	Sirkka-Liisa Seppälä
DG1047:1	Jaaksi. Röykkiöt 1 ja 2 Jaaksin sarassa - taustalla Rautakalliontie.	Lännestä.	25.6.2009	Sirkka-Liisa Seppälä
DG1047:2	Jaaksi. Röykkiö 1 Jaaksin sarassa.	Lännestä.	25.6.2009	Sirkka-Liisa Seppälä
DG1047:3	Jaaksi. Nikkarinloukon vanha tie rikki äestettynä Jaaksin sarassa, röykkiön 1 kohdalla.	Idästä.	25.6.2009	Sirkka-Liisa Seppälä
DG1048:1	Potka. Suuri röykkiö (alakohte 11785). Punaisia hiekkakiviä ladottu pilareiksi. Pengottu.	Länsilounaasta.	25.6.2009	Sirkka-Liisa Seppälä
DG1048:2	Potka. Suuri röykkiö (11785). Punaisia hiekkakiviä ladottu pilareiksi. Pengottu.	Etelälounaasta.	25.6.2009	Sirkka-Liisa Seppälä
DG1048:3	Potka. Nikkarinloukon vanha tie Potkan sarassa metsässä. Kuva kohdalta P=6986978, I=3236417.	Idästä.	25.6.2009	Sirkka-Liisa Seppälä
DG1048:4	Potka. Röykkiö 4.	Kaakosta.	25.6.2009	Sirkka-Liisa Seppälä
DG1049:1	Rautakallio 7. Röykkiö 7 (alakohte 11687) Tuokon sarassa.	Lounaasta.	1.7.2009	Sirkka-Liisa Seppälä
DG1072:1	Hopanluhta. Tervahauta.	Lännestä.	2.7.2009	Sirkka-Liisa Seppälä