



MUSEOVIRASTO

Maalahti

Arkeologinen inventointi

v. 2007-2008



Vesa Laulumaa

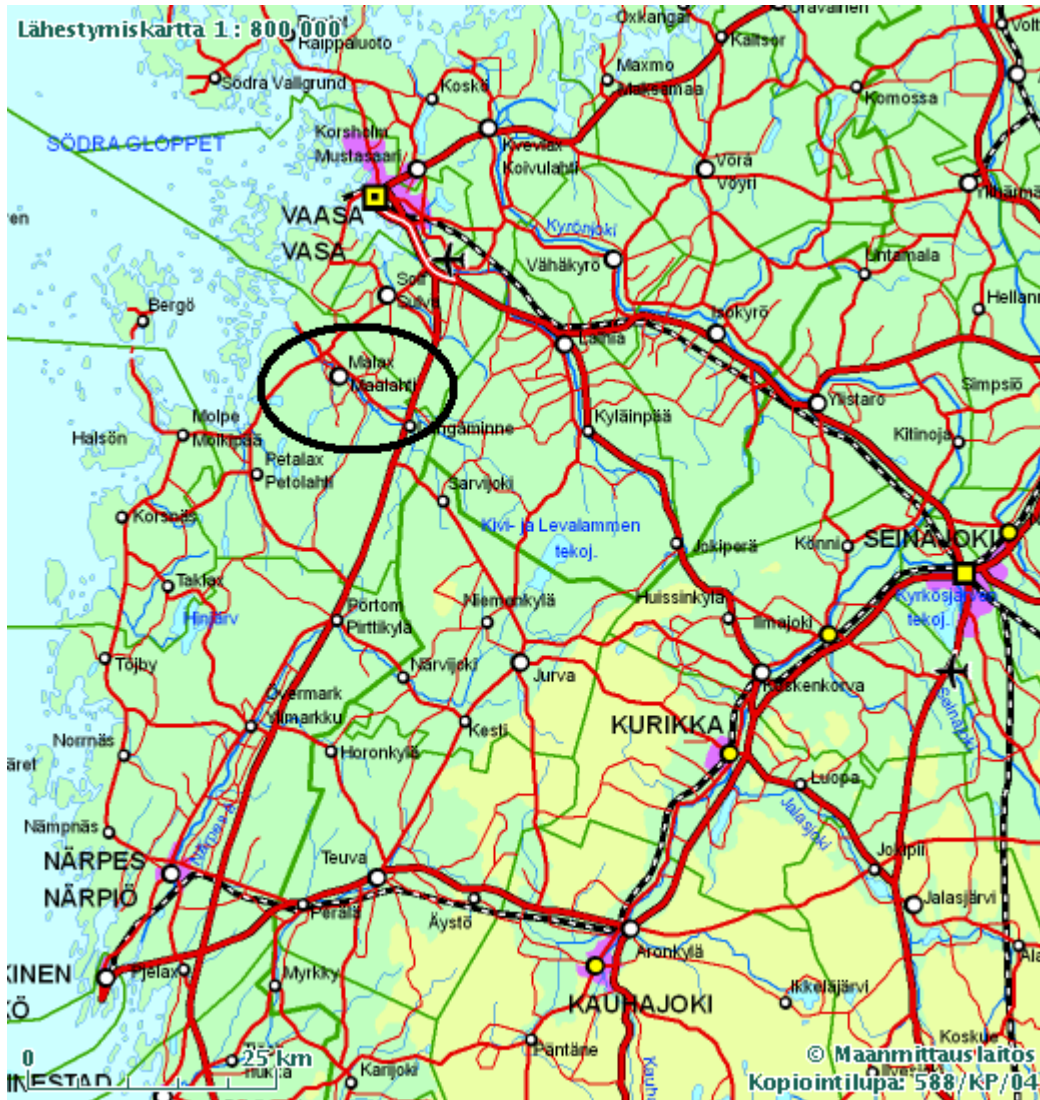
Sisällys

Johdanto	2
Tutkimushistoriaa	3
Inventoinnin kulku ja tulokset	4
Kohdeluettelo	5
Kohdekuvaukset	9
Kuvaluettelo	386
Karttaliitteet	
Maalahden pohjoisosan kohteet	392
Maalahden eteläosan kohteet	393

Kansikuva Maalahti Holsterbacken N, röykkiö 13 kuvattuna koillisesta (DG532:1)

Johdanto

Maalahden arkeologinen perusinventointi tehtiin kahdessa jaksossa: 10.9. - 5.10.2007 ja 12. - 23.5.2008. Inventoinnin teki FM Vesa Laulumaa Museovirastosta ja työssä avusti HuK Piritta Häkälä Museovirastosta 17.9. - 5.10.2007. Inventoinnin rahoitti Maalahden kunta (11000 euroa) ja Museoviraston arkeologian osasto (12100 euroa).



Maalahden kunta sijaitsee Länsi-Suomen rannikolla, parikymmentä kilometriä Vaasasta etelään. Kunnan kokonaispinta-ala on 1954 km², josta kuivapinta-ala 511 km², lähes ¼ kunnasta on siis merialuetta. Maalahden asukasluku 31.1.2007 oli 5515. Maalahden pitäjä perustettiin vuonna 1607, mutta nykyinen kunta muodostettiin 1.1.1973 yhdistämällä Bergön, Maalahden ja Petolahden kunnat sekä siirtämällä kuntaan 1.1.1975 Pirttikylän pohjoisosa Närpiön kunnasta. Ennen vuosien 2007 - 08 inventointia kunnasta tunnettiin 123 kiinteää muinaisjäännöstä, joista 11 sijaitsee Maalahden saaristossa. Nyt kohteita tunnetaan 134. Inventoinnissa löytyi kahdeksan uutta kohdetta.

Inventoinnissa keskityttiin ennestään tunnettujen kohteiden tarkastamiseen. Syynä tähän oli kokemukset vanhojen tietojen epäluotettavuudesta sekä siitä johtuvat hankaluudet maan- ja metsänkäytön suunnittelussa. Saaristossa sijaitsevia kohteita ei tarkastettu, koska siihen ei ollut tarvittavaa aikaa eikä riittävästi rahaa. Lisäksi katsottiin, että saaristossa olevat kohteet eivät ole niin maankäytön uhkaamia kuin mantereella sijaitsevat kohteet.

Tutkimushistoriaa

Arkeologiset tutkimukset Maalahdella alkoivat 1860-luvulla, jolloin maalahtelaissyntyinen arkeologi Johan Reinhold Aspelin kaivoi rökkiöitä mm. Susibackenilla ja Kalaschabrännanilla. Vuosina 1898 – 1904 Axel Olai Heikel ja maanmittari Artturi Lönnbohm inventoivat Maalahden muinaisjäännöksiä tai paremminkin listasivat niitä. 1950-luvulle tultaessa oli tutkittu jo useita rökkiöitä mm. Koparbackenilla, Nissashagenissa ja Langerskogenissa ja Maalahden asema rautakautisena keskusalueena oli havaittu. Rautakautiset rökkiöt ovatkin ylivoimaisesti suurin muinaisjäänösryhmä alueella, ainoa kivikautinen asuinpaikka, Pörtom Svarvar, on sekä entisen Pirttikylän alueella.

1960-luvulla Ari Siiriäinen inventoi kartoittajien kanssa uusille peruskartoille merkittäviä muinaisjäännöksiä. Siiriäinen ei kuitenkaan kirjoittanut inventointiraporttia, vaan kohteet on merkitty peruskartalle ja niitä on kommentoitu lyhyesti liitteissä. Maalahden alueella ei siis ole koskaan tehty koko kunnan käsittävää muinaisjäänösinventointia ennen vuotta 2007. Nykyisin Maalahteen kuuluvasta Petolahden kunnasta on kylläkin Mirja Miettisen vuonna 1974 – 75 tekemä inventointi, jonka Museovirasto teki Petolahden kotiseutuyhdistyksen pyynnöstä. Mirja Miettinen toimi muutenkin aktiivisesti Maalahdella ollessaan mm. Pohjanmaan aluevalvojana Museovirastossa 1970-luvulta vuoteen 2002 ja suurin osa muinaisjäänösten tarkastuksista on hänen tekemiään. Maalahden arkeologisissa tutkimuksissa, erityisesti 1970-luvulta alkaen, on keskeinen rooli ollut myös arkeologian harrastajilla. Maalahden museoyhdistyksen toimeliaisuuden ansiosta on tehty monia kaivauksia ja lukuisa määrä uusia muinaisjäänöskohteita on myös tullut tietoon. Vuosien 2007 – 08 inventoinnissa oli apuna yhdistyksessä jo pitkään aktiivisesti toiminut Siri Hagback. Lisätietoa Maalahden arkeologisesta tutkimushistoriasta, Maalahden esihistoriasta ja historiasta on saatavissa teoksessa "Malax historia. Del I", joka on julkaistu vuonna 2007, julkaisijana on Maalahden kunta. Teoksessa on mm. Peter Holmbladin kirjoittama "Malaxområdet förhistoria", joka on tuorein ja kattavin esitys alueen esihistoriasta. Holmblad on itse tehnyt tutkimuksia Maalahden Hudholmenilla vuonna 2006.

Inventoinnin kulku ja tulokset

Inventoinnissa käytiin läpi lähestulkoon kaikki Maalahden muinaisjäänökset. Tarkastamatta jätettiin vain saariston kohteet sekä sellaiset kohteet, jotka olivat löytyneet tai jotka oli tarkastettu 2000-luvulla. Vuoden 2007 inventoinnissa keskityttiin vanhan Maalahden alueeseen ja vuonna 2008 käytiin läpi Petolahden ja Pirttikylän pohjoisosan alueet. Aiemmin tunnettujen kohteiden lisäksi käytiin läpi myös muutamia peruskartalle muinaisjäänösmerkillä merkittyjä kohteita, joista ei löytynyt tietoja Museoviraston arkeologian osaston topografisesta arkistosta. Näistä kuusi osoittautui muinaisjäänöksiksi ja kahdessa ei löytynyt merkkejä muinaisjäänöksestä. Yhteensä kenttätööhön käytettiin aikaa kuusi viikkoa, joka valitettavasti havaittiin riittämättömäksi rautakautisten rökkiöalueiden tarkkaan inventointiin.

Inventoinnin lähtökohtana oli pyrkiä rajaamaan muinaisjäänökset niin, että niiden todellinen laajuus olisi tiedossa maankäyttöä suunniteltaessa. Useimmissa rökkiökohteissa jokaisen havaitun rökkiön tarkka sijainti mitattiin gps-paikantimella ja näiden koordinaattien perusteella alue voitiin rajata kartalle laajempaan kokonaisuutena. Inventointikertomuksessa on kohdekohtainen karttaliite, johon rajaus on tehty. Rökkiökohteet on saatu nyt rajattua huomattavasti aikaisempaa paremmin ja luotettavammin. On kuitenkin muistettava, että inventoinnissa ei ollut resursseja etsiä maanpinnalle näkymättömiä kohteita, kuten mahdollisesti rökkiöalueiden tuntumassa olevia asuinpaikkoja.

Suurimmassa osassa kohteita havaittiin, että ne eivät vastaa aiempien tarkastusten tietoja. Kyse ei yleensä ollut siitä, että kohde olisi tuhoutunut tai vahingoittunut, vaan että havaittujen rökkiöiden kuvaus tai lukumäärä ei ollut yhdenmukainen aiempien tarkastustietojen kanssa. Nyt tehdyssä inventoinnissa löydettyjen rökkiöiden lukumäärä saattoi poiketa huomattavastikin aiemmista

tiedoista, niitä saattoi olla enemmän tai vähemmän, joskus ero oli parikymmentäkin. Muutamissa kohteissa ei onnistuttu löytämään merkkejäkään röykkiöistä vaikka niitä olisi pitänyt olla useita. Valitettavasti aikaa kohteiden laajamittaiseen etsintään ei ollut, yleensä ympäristöä tarkastettiin korkeintaan noin sadan metrin säteellä muinaisjäännösrekisterin koordinaattipisteestä tai aiempiin karttatietoihin merkityistä pisteistä.

Miksi kohteet poikkesivat siitä mitä niistä oli aiemmin raportoitu? Syynä on luultavasti ympäristön muuttuminen. Kaksikymmentä vuotta sitten tarkastettu hakkuuaukea kasvoi nyt tiheää männikköä tai kolmekymmentä vuotta sitten havaittu vanha kuusikko oli nyt ruohoa puskevaa hakkuuaukeaa. Puuston ja aluskasvillisuuden muutokset sekä metsänuudistukseen liittyvä maaperän muokkaus vaikuttavat suuresti röykkiökohteiden havainnointiin. Onkin syytä korostaa, että kohteet on vielä syytä tarkastaa kertaalleen ennen kuin otetaan kantaa Maalahden muinaisjäännösalueilla tai niiden läheisyydessä tapahtuvaan maankäyttöön.

Vuosien 2007 – 08 inventoinnissa käytiin tyydyttävässä määrin läpi ennestään tunnetut kohteet. Uusien kohteiden etsimiseen ei kuitenkaan ollut aikaa ja todennäköisesti Maalahden metsät kätkevät sisäänsä vielä lukuisan määrän erityisesti rautakautisia röykkiökohteita.

Helsingissä 24.2.2009

Vesa Laulumaa

Maalahti				
MJtunnus	Kohdenimi	MJtyyppi	MJalatyyppi	Ajoitus
475010001	Nisseshagen S	muinajäännösryhmät	ei määritelty	rautakautinen
475010002	Nisseshagen N/Långmark	muinajäännösryhmät	ei määritelty	rautakautinen
475010003	Susibacken	hautapaikat	hautaröykkiöt	rautakautinen
475010004	Holsterbacken S	hautapaikat	hautaröykkiöt	rautakautinen
475010005	Holsterbacken N	muinajäännösryhmät	ei määritelty	rautakautinen
475010006	Bertlasmossa	hautapaikat	hautaröykkiöt	rautakautinen
475010007	Kutskinnsmossen	hautapaikat	hautaröykkiöt	rautakautinen
475010008	Björkback	hautapaikat	hautaröykkiöt	rautakautinen
475010009	Blomberg	muinajäännösryhmät	ei määritelty	moniperiodinen
475010010	Stugubacken	ei määritelty	ei määritelty	ei määritelty
475010011	Finnåsmossen	hautapaikat	hautaröykkiöt	varhaismetallikautinen
475010012	Kolnebacken-Hajukoski	hautapaikat	hautaröykkiöt	pronssikautinen
475010013	Kolnebacken-Märkäneva	hautapaikat	hautaröykkiöt	pronssikautinen
475010014	Kolnebacken 1	hautapaikat	hautaröykkiöt	varhaismetallikautinen
475010015	Kolnebacken 2	hautapaikat	hautaröykkiöt	varhaismetallikautinen
475010016	Kolnebacken-Övranberget	hautapaikat	hautaröykkiöt	varhaismetallikautinen
475010017	Kolnemossen 1-2	hautapaikat	hautaröykkiöt	rautakautinen
475010018	Kolnemossen 3	hautapaikat	hautaröykkiöt	varhaismetallikautinen
475010019	Komisjärvi/Fahlur	työ- ja valmistuspaikat	viljelyröykkiöt	ajoittamaton
475010020	Habram	kivirakenteet	latomukset	ajoittamaton
475010021	Kotoluhta	hautapaikat	hautaröykkiöt	pronssikautinen
475010022	Junkarsbränno	hautapaikat	hautaröykkiöt	rautakautinen
475010023	Junkaris N	hautapaikat	hautaröykkiöt	rautakautinen
475010024	Svartsulan	hautapaikat	hautaröykkiöt	rautakautinen
475010025	Langerskogen	hautapaikat	hautaröykkiöt	rautakautinen
475010026	Färdis brännan	hautapaikat	hautaröykkiöt	rautakautinen
475010027	Smulterbacken	hautapaikat	hautaröykkiöt	rautakautinen
475010028	Kalaschabrännan	muinajäännösryhmät	ei määritelty	rautakautinen
475010029	Pölnemossen	hautapaikat	hautaröykkiöt	varhaismetallikautinen
475010030	Ribäcken	hautapaikat	hautaröykkiöt	varhaismetallikautinen
475010031	Lilltelsar	hautapaikat	hautaröykkiöt	rautakautinen
475010032	Kopparbacken	muinajäännösryhmät	ei määritelty	rautakautinen
475010033	Nykulla	työ- ja valmistuspaikat	viljelyröykkiöt	ajoittamaton
475010034	Storsanden	kultti- ja tarinapaikat	jatulintarhat	historiallinen
475010035	Storskäret	muinajäännösryhmät	ei määritelty	historiallinen
475010036	Ljusån	kultti- ja tarinapaikat	jatulintarhat	historiallinen
475010037	Klockarbacken	hautapaikat	hautaröykkiöt	rautakautinen
475010038	Brinken	kivirakenteet	latomukset	ajoittamaton
475010039	Johannisdal	hautapaikat	hautaröykkiöt	pronssikautinen
475010040	Kalasar	hautapaikat	hautaröykkiöt	rautakautinen
475010041	Storsjön 1	kultti- ja tarinapaikat	kuppikivet	rautakautinen
475010042	Storsjön 2	hautapaikat	hautaröykkiöt	varhaismetallikautinen
475010043	Västermossen S/Löikne 1	hautapaikat	hautaröykkiöt	varhaismetallikautinen
475010044	Vittberget	hautapaikat	hautaröykkiöt	pronssikautinen
475010045	Molapne	hautapaikat	hautaröykkiöt	rautakautinen

Maalahti				
MJtunnus	Kohdenimi	MJtyyppi	MJalatyyppi	Ajoitus
475010046	Kråkbacken	hautapaikat	hautaröykkiöt	rautakautinen
475010047	Lillängsvägen/Långholmarna	hautapaikat	hautaröykkiöt	rautakautinen
475010048	Nämndesbacken	kultti- ja tarinapaikat	kuppikivet	rautakautinen
475010049	Nymansbacken	kivirakenteet	röykkiöt	ajoittamaton
475010050	Kyrobacken/Glötlägden	hautapaikat	hautaröykkiöt	varhaismetallikautinen
475010051	Komisjärvi	muinajäännösryhmät	ei määritelty	moniperiodinen
475010052	Hyndbrännan	hautapaikat	hautaröykkiöt	ajoittamaton
475010053	Storsjön 3	työ- ja valmistuspaikat	viljelyröykkiöt	ajoittamaton
475010054	Orrmossen	kivirakenteet	ei määritelty	ajoittamaton
475010055	Kolnemossen 4	hautapaikat	hautaröykkiöt	varhaismetallikautinen
475010056	Storsjön 4/Nyhagaberget	hautapaikat	hautaröykkiöt	varhaismetallikautinen
475010057	Ribäcken 2/Gjutskogen SW	hautapaikat	hautaröykkiöt	varhaismetallikautinen
475010058	Pölnemossen	hautapaikat	hautaröykkiöt	rautakautinen
475010059	Kalasarhalsen	hautapaikat	hautaröykkiöt	varhaismetallikautinen
475010060	Östermossen/Löikne 2	hautapaikat	hautaröykkiöt	varhaismetallikautinen
475010061	Långsjön	kivirakenteet	latomukset	ajoittamaton
475010062	Slanbacka	hautapaikat	hautaröykkiöt	varhaismetallikautinen
475010063	Hudholmen 1	asuinpaikat	asumuspainanteet	rautakautinen
475010064	Hudholmen 2	hautapaikat	hautaröykkiöt	ajoittamaton
475010065	Majors-Slätmossen	hautapaikat	hautaröykkiöt	varhaismetallikautinen
475010066	Majors-Träskmossbacken	hautapaikat	hautaröykkiöt	varhaismetallikautinen
475010067	Nämndesbacken N	kultti- ja tarinapaikat	kuppikivet	ajoittamaton
475010068	Snickaris Berget	hautapaikat	hautaröykkiöt	pronssi- ja/tai rautakautinen
475010069	Björkbacken	hautapaikat	hautaröykkiöt	varhaismetallikautinen
475010070	Gjutskogen	hautapaikat	hautaröykkiöt	pronssikautinen
475010071	Komisjärvi S	hautapaikat	hautaröykkiöt	varhaismetallikautinen
475010072	Långminnskogen E	hautapaikat	hautaröykkiöt	varhaismetallikautinen
475010073	Perisgårdar S	hautapaikat	hautaröykkiöt	varhaismetallikautinen
475010074	Tjärubacka	hautapaikat	hautaröykkiöt	varhaismetallikautinen
475010075	Korslom E	hautapaikat	hautaröykkiöt	varhaismetallikautinen
475010076	Kyroskogen W	hautapaikat	hautaröykkiöt	varhaismetallikautinen
475010077	Snickaris Berget SE	hautapaikat	hautaröykkiöt	varhaismetallikautinen
475010078	Lillpölnebacken	hautapaikat	hautaröykkiöt	varhaismetallikautinen
475010079	Peris Kalkabacka	hautapaikat	hautaröykkiöt	varhaismetallikautinen
475010080	Byxträsket	muinajäännösryhmät	ei määritelty	moniperiodinen
475010081	Svartön Kompassberget	taide, muistomerkit	kompassiruusut	historiallinen
475090001	Börången	luonnonmuodostumat	pirunpellot	ajoittamaton
475500001	Vanhakirkko	kirkkorakenteet	kirkonpaikat	historiallinen
475500002	Petolahden saarnahuone	kirkkorakenteet	kirkonpaikat	historiallinen
590010001	Petalax-Rimossbacken	hautapaikat	hautaröykkiöt	varhaismetallikautinen
590010002	Petalax-Långbacken	muinajäännösryhmät	ei määritelty	moniperiodinen
590010003	Petalax-Lill-Tallmossen	hautapaikat	hautaröykkiöt	varhaismetallikautinen
590010004	Petalax-Raineliden	hautapaikat	hautaröykkiöt	varhaismetallikautinen
590010005	Petalax-Mamrekärret	kivirakenteet	röykkiöt	varhaismetallikautinen
590010006	Petalax-Gorjuthbacken	hautapaikat	hautaröykkiöt	varhaismetallikautinen

Maalahti				
MJtunnus	Kohdenimi	MJtyyppi	MJalatyyppi	Ajoitus
590010007	Petalax-Högbackkärret	kivirakenteet	röykkiöt	varhaismetallikautinen
590010008	Petalax-Högbacken	kivirakenteet	röykkiöt	varhaismetallikautinen
590010009	Petalax-Smalmosskärr	kivirakenteet	röykkiöt	varhaismetallikautinen
590010010	Petalax-Viitala Brännskogen	muinajäännösryhmät	ei määritelty	varhaismetallikautinen
590010011	Petalax-Holmströms myran	hautapaikat	hautaröykkiöt	varhaismetallikautinen
590010012	Petalax-Kalkkärr/Skarpback	kivirakenteet	röykkiöt	ajoittamaton
590010013	Petalax-Tuckara	hautapaikat	hautaröykkiöt	varhaismetallikautinen
590010014	Petalax-Tallmossen/Ängsbacken	kivirakenteet	röykkiöt	varhaismetallikautinen
590010015	Petalax-Viitala Bergen	kivirakenteet	röykkiöt	varhaismetallikautinen
590010016	Petalax-Tallmossen B	asuinpaikat	asumuspainanteet	varhaismetallikautinen
590010017	Petalax-Ribäcksbergen/Flatbergen	asuinpaikat	asumuspainanteet	varhaismetallikautinen
590010018	Petalax-Grankärr	kivirakenteet	röykkiöt	ajoittamaton
590010019	Petalax-Rimossen E	hautapaikat	hautaröykkiöt	varhaismetallikautinen
590010020	Petalax-Långjuth	kultti- ja tarinapaikat	kuppikivet	ajoittamaton
605010006	Pörtom-Storstenrösbacken	hautapaikat	hautaröykkiöt	pronssikautinen
605010007	Pörtom-Storhagen	hautapaikat	hautaröykkiöt	pronssi- ja/tai rautakautinen
605010008	Pörtom-Villesro	kivirakenteet	röykkiöt	ajoittamaton
605010009	Pörtom-Brinken	hautapaikat	hautaröykkiöt	pronssi- ja/tai rautakautinen
605010010	Pörtom-Tallmossen	hautapaikat	hautaröykkiöt	varhaismetallikautinen
605010023	Pörtom-Nordbäck	kivirakenteet	röykkiöt	ajoittamaton
605010024	Pörtom-Åkerlägden	työ- ja valmistuspaikat	viljelyröykkiöt	historiallinen
605010025	Pörtom-Partane	työ- ja valmistuspaikat	viljelyröykkiöt	historiallinen
605010026	Pörtom-Hällbackberget	työ- ja valmistuspaikat	viljelyröykkiöt	historiallinen
605010052	Pörtom-Tallmossen 2	hautapaikat	hautaröykkiöt	varhaismetallikautinen
605010055	Pörtom-Svarvar	asuinpaikat	ei määritelty	kivikautinen
100000069	Storskäret Finnskatan	asuinpaikat	talonpohjat	historiallinen
100000070	Storskäret Storstensskatan 1	asuinpaikat	eräsijat	historiallinen
100000071	Storskäret Lillskäret 1	kultti- ja tarinapaikat	jatulintarhat	historiallinen
100000072	Storskäret Storstensskatan 2	kivirakenteet	ryssänuunit	historiallinen
100000073	Storskäret Lillskäret 2	kultti- ja tarinapaikat	jatulintarhat	historiallinen
100000074	Storskäret Lillskäret 3	asuinpaikat	eräsijat	historiallinen
100000075	Storskäret 2	kulkuväylät	kummelit	historiallinen
100000076	Storskäret Lillskäret 4	asuinpaikat	eräsijat	historiallinen
100000306	Hällbacken	luonnonmuodostumat	pirunpellot	ei määritelty
100001073	Kopparby	kivirakenteet	kivivallit	ajoittamaton
100009889	Svenkvist	hautapaikat	hautaröykkiöt	rautakautinen
1000012463	Vandmossen	hautapaikat	hautaröykkiöt	rautakautinen
1000013383	Hömossgjutan	hautapaikat	hautaröykkiöt	varhaismetallikautinen
1000013384	Lillmossen	kivirakenteet	röykkiöt	varhaismetallikautinen
1000013505	Kalkamossen	hautapaikat	hautaröykkiöt	rautakautinen
1000013506	Havras	muinajäännösryhmät	ei määritelty	rautakautinen
1000013507	Storbacken	kivirakenteet	röykkiöt	rautakautinen

Maalahti				
MJtunnus	Kohdenimi	MJtyyppi	MJalatyyppi	Ajoitus
1000013521	Svartsulan Holmback	hautapaikat	hautaröykkiöt	rautakautinen
1000013530	Kackurmossen	muinajäännösryhmät	ei määritelty	ajoittamaton

Nisseshagen S

Laji: kiinteä muinaisjäänös
MJtunnus: 475010001
MJtyyppi: muinaisjäänösryhmät
MJalatyyppi: ei määritelty
Lukumäärä: 13
Ajoitus: rautakautinen
Kunta: Maalahti
Kylä: Övermalax

Tila:

Omistaja:

Osoite:

Kiinteistötunnus:

Peruskartta: Petalax

PKNumero: 124209

Röykkiöt

Röykkiö 1

i: 3222672

p: 6986250

Röykkiö 5

i: 3222748

p: 6986411

Röykkiö 7

i: 3222748

p: 6986532

zala: 17

zylä: 22

Etäisyystieto: Röykkiö 1 sijaitsee 7,2 km Maalahden kirkosta etelään

Aiemmat tutkimukset

ja löydöt:

J.R. Aspelin tarkastus v. 1869 (kertomus Maalahden pitäjistä, SUOMI II:9); Edv. Julius Chydenius v. 1880, inventointi; A.O.Heikel v. 1903, kaivaus (KM 4263:6-18,4392:1-2); A.O.Heikel v. 1904, tarkastus; Th. Schwindt v. 1906, tarkastus; Alfred Hackman v. 1917, tarkastus; Ari Siiriäinen v. 1966, tarkastus; Mirja Miettinen v. 1982, koekaivaus (KM 21357, 21772); Päivi Pykälä-aho v. 1983, koekaivaus (KM 21916); Mirja Miettinen v. 1984, koekaivaus (KM 22405)

Inventointilöydöt:

Kuvat: DG5:66 – 69

Sijainti ja maasto:

Kohde sijaitsee Maalahden länsiosassa, Storsjön kuivatun järven, nykyisen viljelysaukean itäpuolella, metsäalueella, matalalla harjanteella Storsjön viljelysten ja Innmossenin välillä. Alue on kuusivaltaista sekametsää. Malax museiförening on viitoittanut Nissashageniin

rautakauden polun, johon liittyy opasvihkonen. Muutakin kohteeseen ja rautakauteen liittyvää tietoa on saatavissa polun lähtöpaikalla olevasta info-pisteestä. Inventoinnissa v. 2007 pantiin merkille, että alueen kasvillisuus ja puusto on siinä määrin villiintynyt, että se kaipaisi hoitoa, jotta kohde pysyisi edustavana. Alueelle on kylläkin tehty muinaisjäännösten hoitosuunnitelma v. 2000, mutta sitä ei ole ilmeisesti vielä täysin toteutettu.

Kuvaus:

Noin 400 metrin matkalla on suunnilleen 100 metrin levyisellä, pohjois-eteläsuuntaisella, loivalla länsirinteellä yhdeksän erikokoista rökkiötä, kaksi kuppikiveä sekä rautakautisia asuinpaikkajäänteitä kahdessa kohdassa. Rökkiöiden halkaisijat vaihtelevat noin 6 – 25 metrin välillä. Rökkiöistä suurinta on tutkittu osittain 1903. Todetut asuinpaikkajäänteet ja osa rökkiöistä on vanhojen, pienialaisten peltotilkkujen keskellä. Alueella on lisäksi rehevää niittykasvustoa. Alue on hyvin kartoitettu eikä se ole missään vaarassa tuhoutua, joten kaikkia alueen rökkiöitä ei gps-paikannettu. Kohteen pohjoispuolella on lisäksi Nisseshagen N, joka jostain syystä on erillisenä kohteena vaikka rökkiövyöhyke jatkuu ilman suurempia aukkoja sinne saakka.

Nisseshagen S kuuluu osana Storsjön rautakautiseen asutusalueeseen, joka jatkuu Nisseshagen S:sta pohjoiseen (Maalahti nro 2) sekä Storsjön länsi- ja luoteisrannalle (Maalahti nrot 3, 4, 5). Kohde kuuluu valtakunnallisesti arvokkaisiin muinaisjäännöksiin ja on mainittu ”Maiseman muisti” –kirjassa.

Rauhoitusluokka: 1

Luokitusehdotus: 1

Koordinaattiselite: kolmen rökkiön gps-koordinaatit

Karttaotteet: Peruskarttaote Petalax 1242 09

Huomautus: Nykyisen tutkimuksen mukaan rautakautinen asutusjakso on kestänyt 300-luvulta n 600/700 luvulle.

Lähteet:



Nissashagen, rökkiö 5 kuvattuna kaakosta (dg5:67)



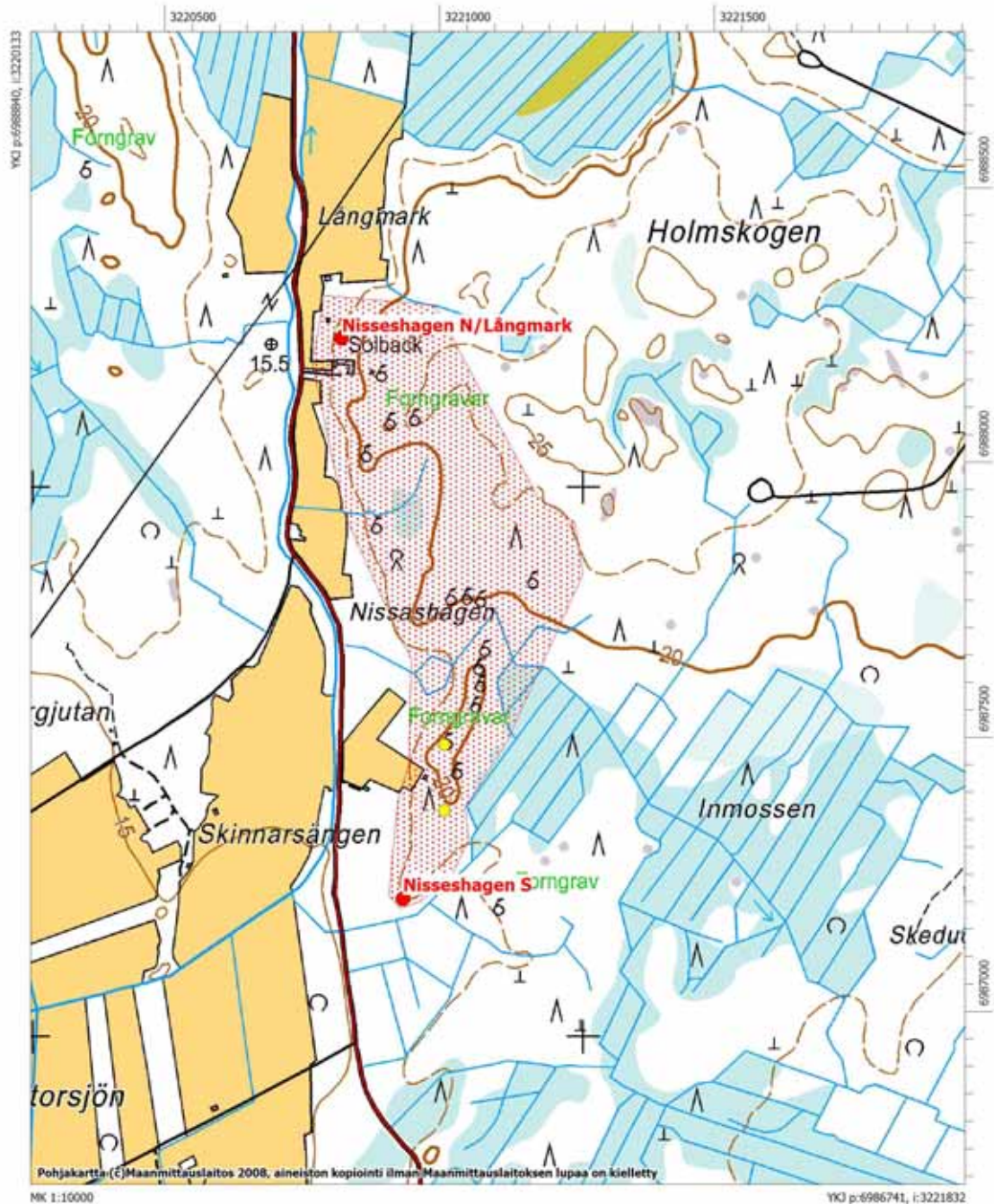
Nissashagen, rökkiö 6 kuvattuna lounaasta (dg5:68)

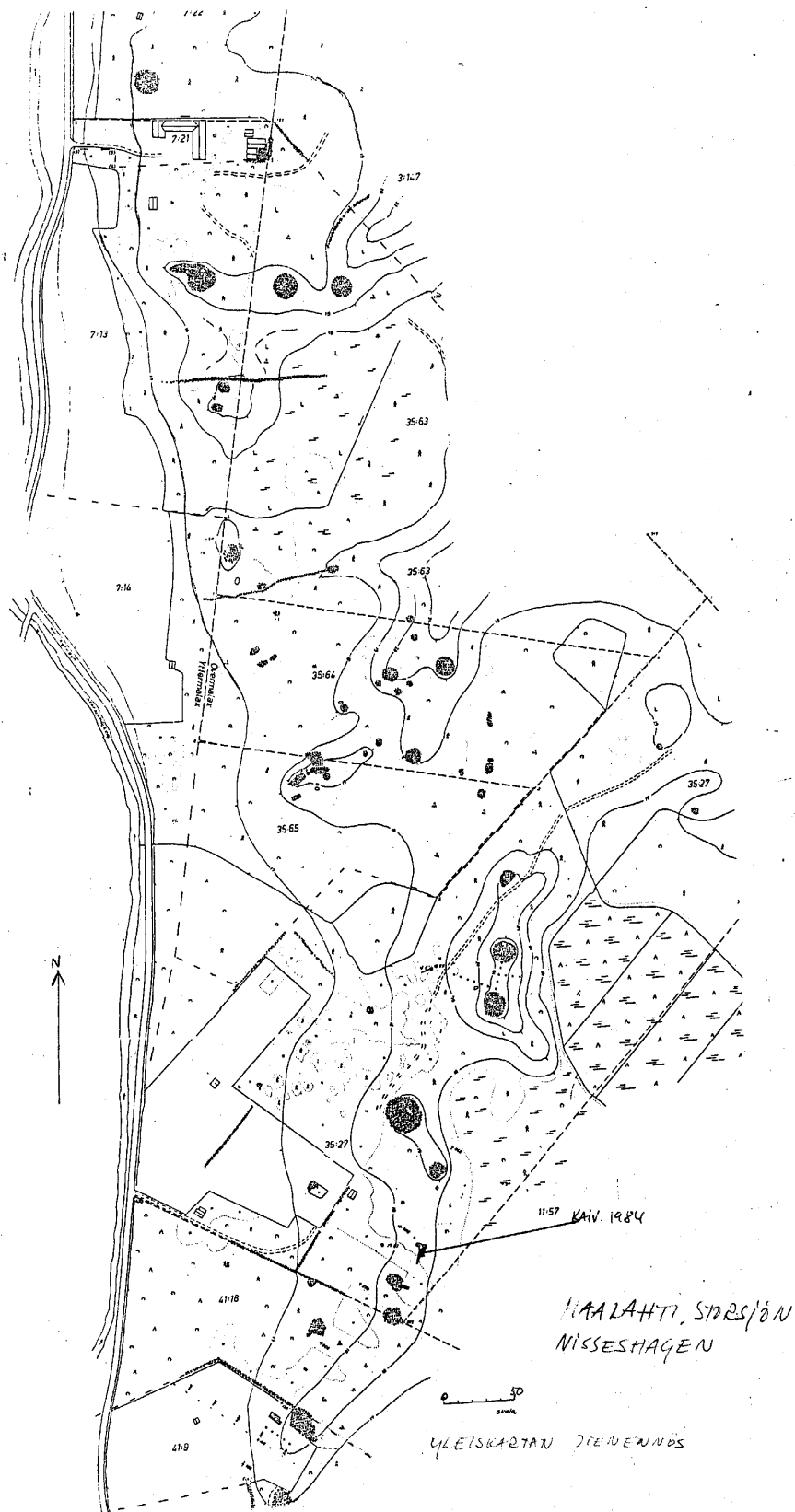


Nissashagen, røykkiö 7 kuvattuna lännestä (dg5:69)

Peruskarttaote (Pk 1242 09 Petalax), mk 1:10000

Nisseshagen S ja Nisseshagen N/Långmark
Rautakautisia muinaisjäännösrhymiä





Yleiskartta Nisseshagenin alueesta (Miettinen 1984)

Nisseshagen N/Långmark

Laji:	kiinteä muinaisjäänös
MJtunnus:	475010002
MJtyyppi:	muinaisjäänösryhmät
MJalatyyppi:	ei määritelty
Lukumäärä:	14
Ajoitus:	rautakautinen
Kunta:	Maalahti
Kylä:	Övermalax
Tila:	
Omistaja:	
Osoite:	
Kiinteistötunnus:	
Peruskartta:	Petalax
PKNumero:	124209
i:	3222560
p:	6987271
z:	17
zylä:	20
Etäisyystieto:	Kohde sijaitsee noin 6,2 km Maalahden kirkosta etelään
Aiemmat tutkimukset:	Ari Siiriäinen v. 1966, tarkastus; Päivi Pykälä-aho v. 1983, koekaivaus (KM 21916); Erkki Salminen v. 1985, koekaivaus; Mirja Miettinen ja Göran Strömfors v. 1985, kartoitus (Maalahden kuppikivet, kertomus arkistossa)
Aiemmat löydöt:	-
Inventointilöydöt:	-
Kuvat:	-
Sijainti ja maasto:	Kohde sijaitsee Storsjön viljelysaukeaksi kuivatun entisen järven itä-koillispuolella, Nisseshagen S (kohde 475 01 0001) muinaisjäänösalueen pohjoispuolella, sen suoranaisena jatkeena. Alueella sijaitsee hylätty tila, jonka lähipellot kasvavat nykyään tiheää vesakkoa.
Kuvaus:	Metsässä, viljelysmaan ja suon välillä on 14 röykkiötä, 6 kuppikiveä sekä asuinpaikkajäänteitä noin 430 x 300 metrin suuruisella alueella. Nisseshagen N kuuluu osana Storsjön rautakautiseen asutusalueeseen, joka jatkuu Nisseshagen S:sta (Maalahti nro 1) pohjoiseen sekä Storsjön länsi- ja luoteisrannalle (Maalahti nrot 3, 4, 5). Alueella on Malax museiföreningenin tekemä ja ylläpitämä "järnåldersleden", muinais- ja luontopolku.
Rauhoitusluokka:	1
Luokitusehdotus:	

Koordinaattiselite:

Karttaotteet: Peruskarttaote Petalax 1242 09 (ks. Nissahagen S)

Huomautus: Kohteen jako Nissashagen N ja S osaan on hieman epäselvä, todennäköisesti olisi parempi puhua vain yhdestä kohteesta eli Nissashagenista, koska varsinaista eroa noiden alueiden välillä ei ole.

Susibacken

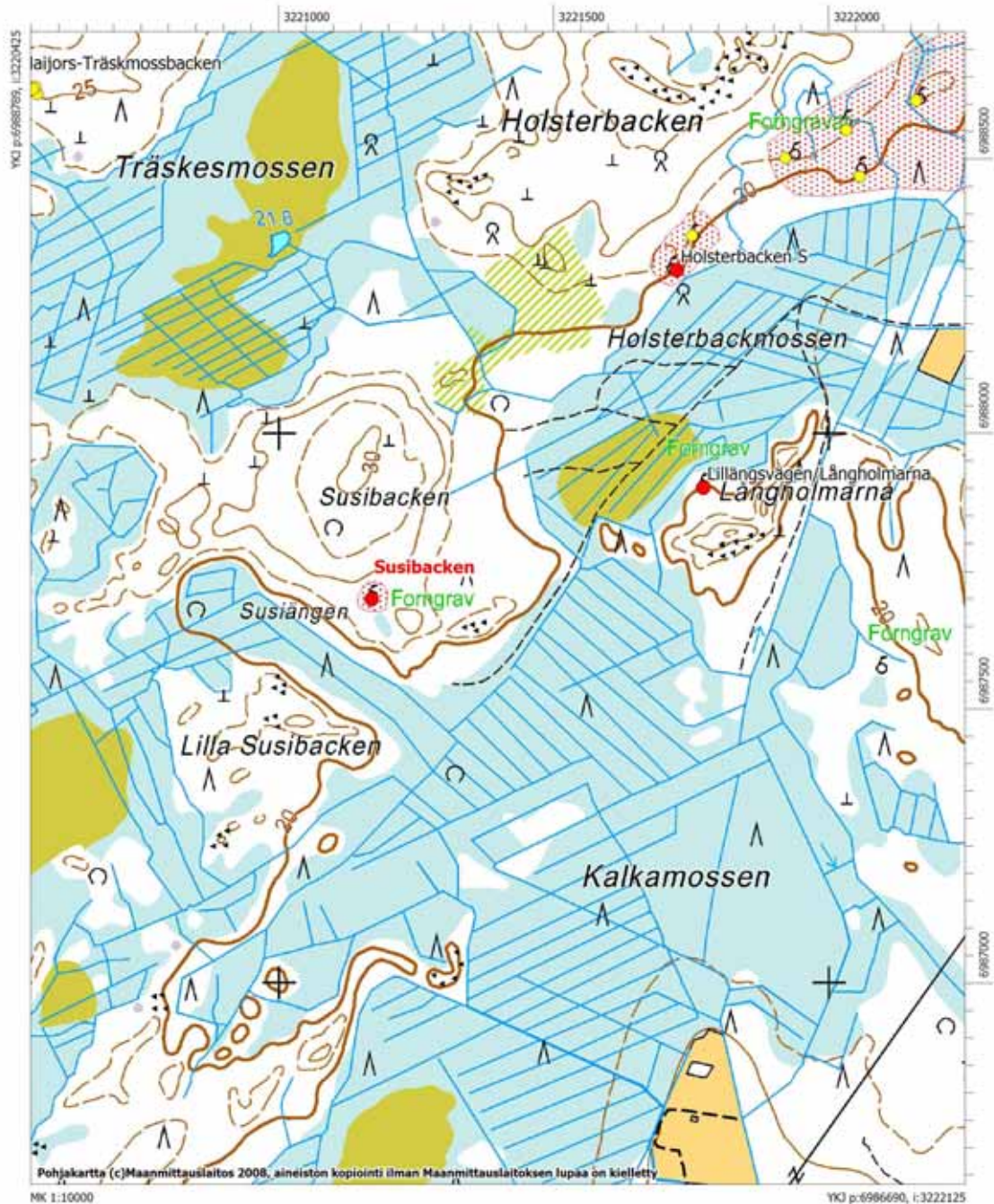
Laji:	kiinteä muinaisjäänös
MJtunnus:	475010003
MJtyyppi:	hautapaikat
MJalatyyppe:	hautaröykkiöt
Lukumäärä:	1
Ajoitus:	rautakautinen
Kunta:	Maalahti
Kylä:	Yttermalax
Tila:	
Omistaja:	
Osoite:	
Kiinteistötunnus:	
Peruskartta:	Petalax
PKNumero:	124209
i:	3221168
p:	6987699
z:	22
zylä:	
Etäisyystieto:	Kohde sijaitsee Maalahden kirkosta 6,5 km etelälounaaseen
Aiemmat tutkimukset:	Axel Olai Heikel v. 1904, inventointi (Heikelin luettelon no 7452); Ari Siiriäinen v. 1966, tarkastus; Mirja Miettinen v. 1982, tarkastus
Aiemmat löydöt:	-
Inventointilöydöt:	-
Kuvat:	DG5:85
Sijainti ja maasto:	Kohde sijaitsee Storsjön luoteispuolella, soiden ympäröimän Susibackenin eteläosassa. Alue, joka on hakattu paljaaksi 1980-luvun alussa, kasvaa parikymmenvuotiasta sekametsää.
Kuvaus:	Röykkiö on kasattu kumpareella ja sen läpimitta on noin 14 metriä ja korkeus noin 1,2 metriä. Röykkiön keskellä on kaksi ryöstökuoppaa ja kiveystä on purettu röykkiön etelälaidasta. Keskellä röykkiötä seisoo katkenneen koivun runko.
Rauhoitusluokka:	1
Luokitusehdotus:	1
Koordinaattiselite:	Röykkiön gps-koordinaatit
Karttaotteet:	Peruskarttaote Petalax 1242 09
Huomautus:	
Lähteet:	



Susibacken, røykkiö kuvattuna etelästä (DG5:85)

Peruskarttaote (Pk 1242 09 Petalax), mk 1:10000

Susibacken
Rautakautinen hautaröykkiö



Holsterbacken S

Laji:	kiinteä muinaisjäänös
MJtunnus:	475010004
MJtyyppi:	hautapaikat
MJalatyypit:	hautaröykkiöt
Lukumäärä:	3
Ajoitus:	rautakautinen
Kunta:	Maalahti
Kylä:	Yttermalax
Tila:	
Omistaja:	
Osoite:	
Kiinteistötunnus:	
Peruskartta:	Petalax
PKNumero:	124209
<i>Röykkiö 1</i>	
i:	3221723
p:	6988298
z:	20
<i>Röykkiö 2</i>	
i:	3221751
p:	6988361
z:	20
Etäisyystieto:	Maalahden kirkosta 5,7 km lounaaseen
Aiemmat tutkimukset:	Axel Olai Heikel v. 1904, inventointi (Heikelin luettelo, kohde 5964); Ari Siiriäinen v. 1966, tarkastus; Mirja Miettinen v. 1985, koekaivaus
Aiemmat löydöt:	-
Inventointilöydöt:	-
Kuvat:	DG5:25 – 26;
Sijainti ja maasto:	Holsterbackenin itärinteellä, heti Holsterbackmossenista länteen, Storsjölle johtavasta tiestä n. 900 metriä länteen. Alue on kallioista sekametsää.
Kuvaus:	Röykkiö 1 on kooltaan noin 12x8 metriä ja korkeudeltaan noin metrin. Se on kasattu kallioharjanteen eteläreunaan ja on sammalen peittämä. Röykkiö 2 on tästä noin 70 metriä pohjoiskoilliseen. Se on suurempi kuin röykkiö 1, halkaisija on noin 14 metriä ja korkeus noin 1,5 metriä. Röykkiön keskellä on kuoppa. Miettinen mainitsee, että noin 12 m röykkiön pohjoispuolella on pienehkö maakivi, jossa kaksi varmaa kuppia ja joitakin epävarmoja. Kivi on harrastajien löytämä v. 1985. Inventoinnissa kiveä ei löydetty, sillä tuolla etäisyydellä oli lukuisia sammaloituneita kiviä, joita ei ryhdytty puhdistamaan, jotta nähtäisiin onko

kivissä kuoppia.

Rauhoitusluokka: 1
Luokitusehdotus: 1
Koordinaattiselite: Gps-koordinaatit molemmista röykkiöistä
Karttaotteet: Peruskarttaote Petalax 1242 09
Huomautus:
Lähteet:



Holsterbacken S, röykkiö 1 kuvattuna kaakosta (DG5:25)

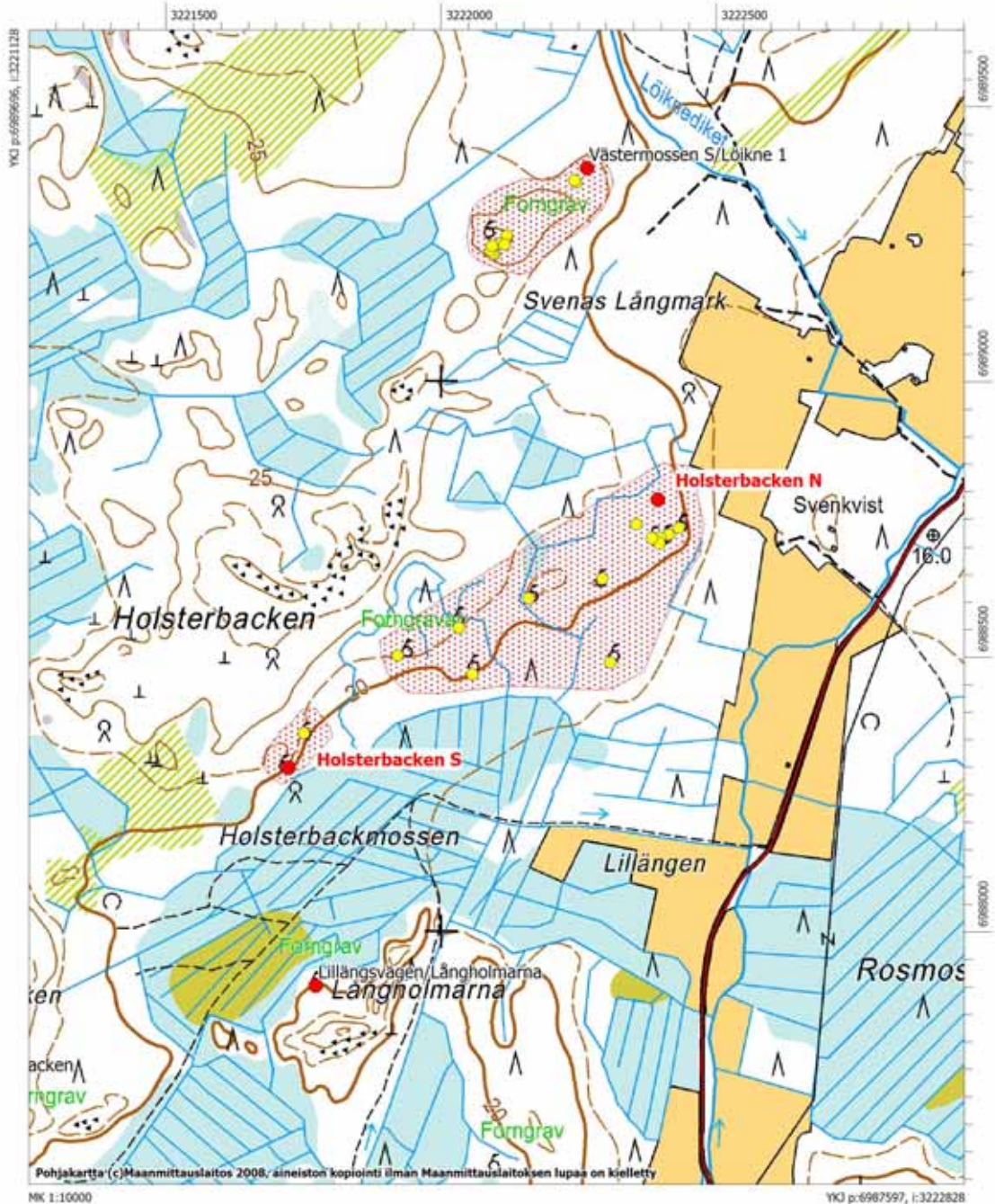


Holsterbacken S, röykkiö 2 kuvattuna etelästä (DG5:26)

Peruskarttaote (Pk 1242 09 Petalax), mk 1:10000

Holsterbacken S
Rautakautisia hautaröykkiötä

Holsterbacken N
Rautakautinen muinaisjännösryhmä



Holsterbacken N

Laji: kiinteä muinaisjäännös
MJtunnus: 475010005
MJtyyppi: muinaisjäännösryhmät
MJalatyyppi: ei määritelty
Lukumäärä: 13
Ajoitus: rautakautinen
Kunta: Maalahti
Kylä: Yttermalax
Tila:
Omistaja:
Osoite:
Kiinteistötunnus:
Peruskartta: Petalax
PKNumero: 124209

Röykkiö 1
i: 3222394
p: 6988785
z: 17

Röykkiö 2
i: 3222432
p: 6988733
z: 19

Röykkiö 3
i: 3222414
p: 6988721
z: 15

Röykkiö 4
i: 3222398
p: 6988715
z: 18

Röykkiö 5
i: 3222397
p: 6988706
z: 19

Röykkiö 6
i: 3222383
p: 6988715
z: 20

Röykkiö 7
i: 3222355
p: 6988740
z: 21

Röykkiö 8
i: 3222293
p: 6988642
z: 30

Röykkiö 9

i: 3222308
 p: 6988490
 z: 28

Röykkiö 10

i: 3222159
 p: 6988607
 z: 15

Röykkiö 11

i: 3222032
 p: 6988553
 z: 16

Röykkiö 12

i: 3222057
 p: 6988468
 z: 15

Röykkiö 13

i: 3221921
 p: 6988502
 z: 17

Etäisyystieto: Röykkiö 1 sijaitsee 5 km Maalahden kirkosta lounaaseen

Aiemmat tutkimukset**ja löydöt:**

Edvard Julius Chydenius v. 1880, inventointi; Johan Reinhold Aspelin, v. 1886, tarkastus Axel Olai Heikel v. 1904, inventointi; Ari Siiriäinen v. 1966, tarkastus; Mirja Miettinen v. 1985, koekaivaus (KM 22849, 23570); Mirja Miettinen v. 1991, tarkastus (kertomus kuppikiven tarkastuksesta); Pentti Rislä v. 2001, kartoitus (tarkastus ja metsätaloustoimissa syntyneen tuhoalueen fosfaattikartoitus)

Inventointilöydöt:

-

Kuvat:

DG5:16 – 23; f145122:1 – 3.

Sijainti ja maasto:

Röykkiöt sijaitsevat metsässä ja hakkuuaukeilla Holsterbackenin itäosassa. Kuivatun Storsjön, nykyisen viljelysaukean, pohjois- ja luoteispuolella, Holsterbackmossenista luoteeseen

Kuvaus:

Röykkiöitä on noin 600 metrin matkalla lounas-koillis –suuntaisessa vyöhykkeessä, jonka leveys on pari sataa metriä ja joka seurailee 20 metrin korkeuskäyrää. Alueelta paikannettiin inventoinnissa v. 2007 13 röykkiötä. Alueelta voi löytyä niitä vielä lisää. Röykkiöiden lisäksi aiemmissa tutkimuksissa on tullut esiin merkkejä rautakautisesta asuinpaikasta sekä kuppikiviä. Alueelta on olemassa Pentti Rislan tekemä yleiskartta vuodelta 2001, johon on merkitty röykkiöt 1 – 7, joista osa on vahingoittunut alueella v. 2000 tehdyissä hakkuutöissä.

Röykkiö 8 on halkaisija n. 10 metriä, korkeus n. 0,8 m. Röykkiön keskellä on halkaisijaltaan parimetrinen kuoppa. *Röykkiön 9* kiveykseen on kaivettu reilun metrin syvyinen kellarikuoppa. *Röykkiö 10* on suon pohjoislaidassa, se on soikeahko, kooltaan noin 8x12 metriä. Röykkiön keskellä on kuoppa. *Röykkiö 11* on halkaisijaltaan noin 18 metriä ja korkeudeltaan noin metrin. Röykkiö on hakkuualueen pohjoislaidassa ja sammaloitunut. *Röykkiö 12* on samaa koko kuin edellinen, hieman matalampi. Röykkiössä on kolme selvää ryöstökuoppaa. *Röykkiö 13* on

kranssimainen, halkaisijaltaan noin 12 metriä, sisäosan halkaisija on noin 6 metriä ja syvyys yli metrin.

Röykkiöt sijaitsivat melko tarkkaan peruskartalle merkityillä paikoilla lukuun ottamatta röykkiötä 9, jota ei ole merkitty peruskarttaan ja röykkiöstä 8 etelään, suolle merkittyä röykkiötä.

Rauhoitusluokka:	1
Luokitusehdotus:	1
Koordinaattiselite:	Gps-koordinaatit röykkiöistä
Karttaotteet:	Peruskarttaote Petalax 1242 09 (ks. Holsterbacken S)
Huomautus:	
Lähteet:	



Holsterbacken N, röykkiö 6 kuvattuna etelästä (DG5:18)



Holsterbacken N, metsäkoneen jäljet røykkiössä 6. Kuvattu lännestä. (DG5:17)



Holsterbacken N, kellarin pohja røykkiössä 9, kuvattuna koillisesta (DG5:16)



Holsterbacken N, röykkiö 10 kuvattuna idästä (DG5:19)



Holsterbacken N, röykkiö 11 kuvattuna pohjoisesta (DG5:20)



Holsterbacken N, røykkiö 12 kuvattuna etelästä. Taustalla røykkiö 11 (DG5:21)



Holsterbacken N, røykkiö 13 kuvattuna koillisesta (DG5:22)

Bertlasmossa

Laji: kiinteä muinaisjäännös
MJtunnus: 475010006
MJtyyppi: hautapaikat
MJalatyypit: hautaröykkiöt
Lukumäärä: 5
Ajoitus: rautakautinen
Kunta: Maalahti
Kylä: Yttermalax
Tila:
Omistaja:
Osoite:
Kiinteistötunnus:
Peruskartta: Petalax
PKNumero: 124209

Röykkiö 1

i: 3224505
p: 6989795
z: 17

Röykkiö 2

i: 3224524
p: 6989840
z: 17

Röykkiö 3

i: 3224416
p: 6989651
z: 15

Röykkiö 4

i: 3224412
p: 6989719
z: 13

Röykkiö 5

i: 3224456
p: 6989771
z: 14

Etäisyystieto: Röykkiö 1 sijaitsee 3.3 km Maalahden kirkosta etelään

Aiemmat tutkimukset: Axel Olai Heikel v. 1904, inventointi; Ari Siiriäinen v. 1966, tarkastus; Mirja Miettinen v. 1984, tarkastus (ei kertomusta)

Aiemmat löydöt: -

Inventointilöydöt: -

Kuvat: DG5:1; f145105:1

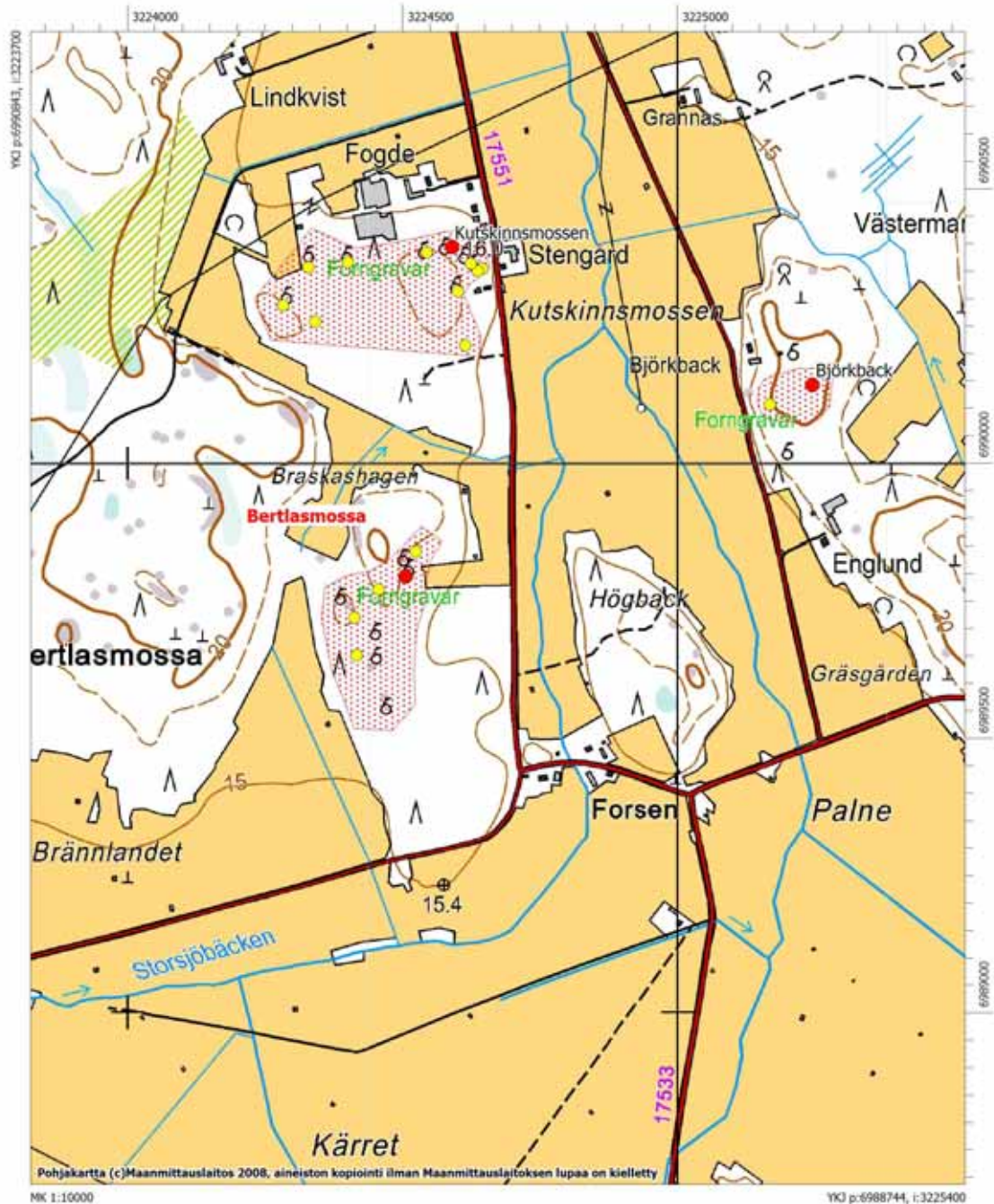
- Sijainti ja maasto:** Kohde sijaitsee Storsjöhön vievän tien varrella, Övermalaxista ja kirkolta tuovien teiden risteuksen länsipuolella. Viljelysaukean viereisellä metsäisellä harjanteella.
- Kuvaus:** Peruskartalle on merkitty kuusi rökkiötä, inventoinnissa niitä löytyi vain viisi. Rökkiö 1 on tieltä länteen aukeavan peltoalueen takana. Se on halkaisijaltaan noin 10 metriä ja korkeudeltaan noin metrin. Rökkiön pohjois- ja etelälaidoille on kasattu kivivallia, joukossa isojakin, luultavasti koneella pellostä nostettuja kiviä. Rökkiö 2 on edellisestä noin 50 metriä pohjoiseen, se on silmäkivellinen, halkaisijaltaan noin 10 metriä ja korkeutta sillä on puolisen metriä. Rökkiöiden 1 ja 2 välissä on epämääräinen kivikasa, luultavasti peltoraunio. Rökkiö 3 on kooltaan 5x15 metriä ja se on noin puolitoista metriä korkea. Keskellä on iso kivi, jonka vierustaa on kaivettu. Rökkiö 4 on halkaisijaltaan noin 10 metriä ja korkeutta sillä on noin metri, rökkiön keskellä on iso tasainen kivi. Rökkiö 5 on pieni ison kiven viereen kasattu kiveys, kooltaan noin 2x3 metriä.
- Rökkiöt eivät kaikki vastaa sijainniltaan peruskartan merkintöjä.
- Rauhoitusluokka:** 2
- Luokitusehdotus:**
- Koordinaattiselite:** Rökkiöiden gps-koordinaatit
- Karttaotteet:** Peruskarttaote Petalax 1242 09
- Huomautus:**
- Lähteet:**



Bertlasmossen, rökkiö 1 kuvattuna etelästä (DG5:1)

Peruskarttaote (Pk 1242 09 Petalax), mk 1:10000

Bertlasmossa
Rautakautisia hautaröykkiötä



Kutskinnsmossen

Laji: kiinteä muinaisjäännös
MJtunnus: 475010007
MJtyyppi: hautapaikat
MJalatyypit: hautaröykkiöt
Lukumäärä: 11
Ajoitus: rautakautinen
Kunta: Maalahti
Kylä: Yttermalax
Tila:
Omistaja:
Osoite:
Kiinteistötunnus:
Peruskartta: Petalax
PKNumero: 124209
Röykkiö 1
i: 3224614
p: 6990214
Röykkiö 2
i: 3224600
p: 6990313
Röykkiö 3
i: 3224645
p: 6990354
Röykkiö 4
i: 3224637
p: 6990350
Röykkiö 5
i: 3224624
p: 6990364
Röykkiö 6
i: 3224590
p: 6990394
Röykkiö 7
i: 3224543
p: 6990384
Röykkiö 8
i: 3224400
p: 6990366
Röykkiö 9
i: 3224328
p: 6990357
Röykkiö 10
i: 3224282
p: 6990287

*Röykkiö 11***i:** 3224341**p:** 6990258**z:** 15-17**Etäisyystieto:** Röykkiö 6 sijaitsee 2,8 km Maalahden kirkosta etelään**Aiemmat tutkimukset:** Axel Olai Heikel v. 1904, inventointi; Ari Siiriäinen v. 1966, tarkastus; Mirja Miettinen v. 1984, tarkastus**Aiemmat löydöt:** -**Inventointilöydöt:** -**Kuvat:** DG5:51 – 54; f145116:1 – 2**Sijainti ja maasto:** Kohde sijaitsee Storsjöhön kirkolta vievän tien länsipuolella, Kutskinnsmossenin kohdalla. Alue on kuusivaltaista sekametsää, röykkiöalueen pohjoispuolella on kettutarha. Röykkiöt 2-6 sijaitsevat aivan tien länsipuolella olevan talon tuntumassa.**Kuvaus:** Kohteessa on 11 röykkiötä noin 100x400 metrin kokoisella alueella. Röykkiö 1 on pituudeltaan noin 10 metriä, länsipäästä se on noin 5 metriä leveä ja itäpäässä noin 2 metriä. Korkeutta röykkiöllä on noin 70 cm ja se on kasattu isoista kivistä. Röykkiöt 2–6 ovat harvassa sekametsässä isoista kivistä kasattuja, hieman epämääräisen muotoisia. Röykkiöitä ei voitu varmuudella yhdistää Siiriäisen v. 1966 kuvauksiin, ilmeisesti röykkiö 4 on Siiriäisen kuvailema veneenmuotoinen röykkiö. Alueella on tehty hakkuita ja maata on kaiveltu sieltä täältä, lisäksi röykkiön 2 lähelle on kasattu uusia kivikasoja.

Röykkiö 7 on hieman neliskanttinen, kooltaan noin 8x8 metriä, korkeus on noin 0,5 metriä. Röykkiö 8 on kekomainen, halkaisijaltaan noin 12 metriä ja korkeudeltaan 1,2–metriä. Keskellä on metrin halkaisijaltaan oleva ryöstökuoppa. Röykkiössä on pystyssä metallitolppa, jossa on muinaisjäännöskyltti.

Röykkiön 9 halkaisija on noin 8 metriä ja korkeus puolisen metriä. Se on pellon itälaidan tuntumassa kuusten katveessa ja sitä on kaiveltu keskeltä. Röykkiö 10 on halkaisijaltaan 16–18 metriä ja se on noin puolitoista metriä korkea. Röykkiötä on kaiveltu keskeltä. Röykkiö 11 on tiheässä kuusikossa kahden kalliopaaden välissä. Osittain sammaloitunut kiveys on kooltaan noin 3x5 metriä.

Rauhoitusluokka: 2**Luokitusehdotus:****Koordinaattiselite:** Röykkiöiden gps-koordinaatit**Karttaotteet:** Peruskarttaote Petalax 1242 09



Kutskinnsmossenin röykkiöaluetta kuvattuna luoteesta, etualalla röykkiö 6 (DG5:54)



Kutskinnsmossen röykkiö 8, pohjoisesta (DG5:51)



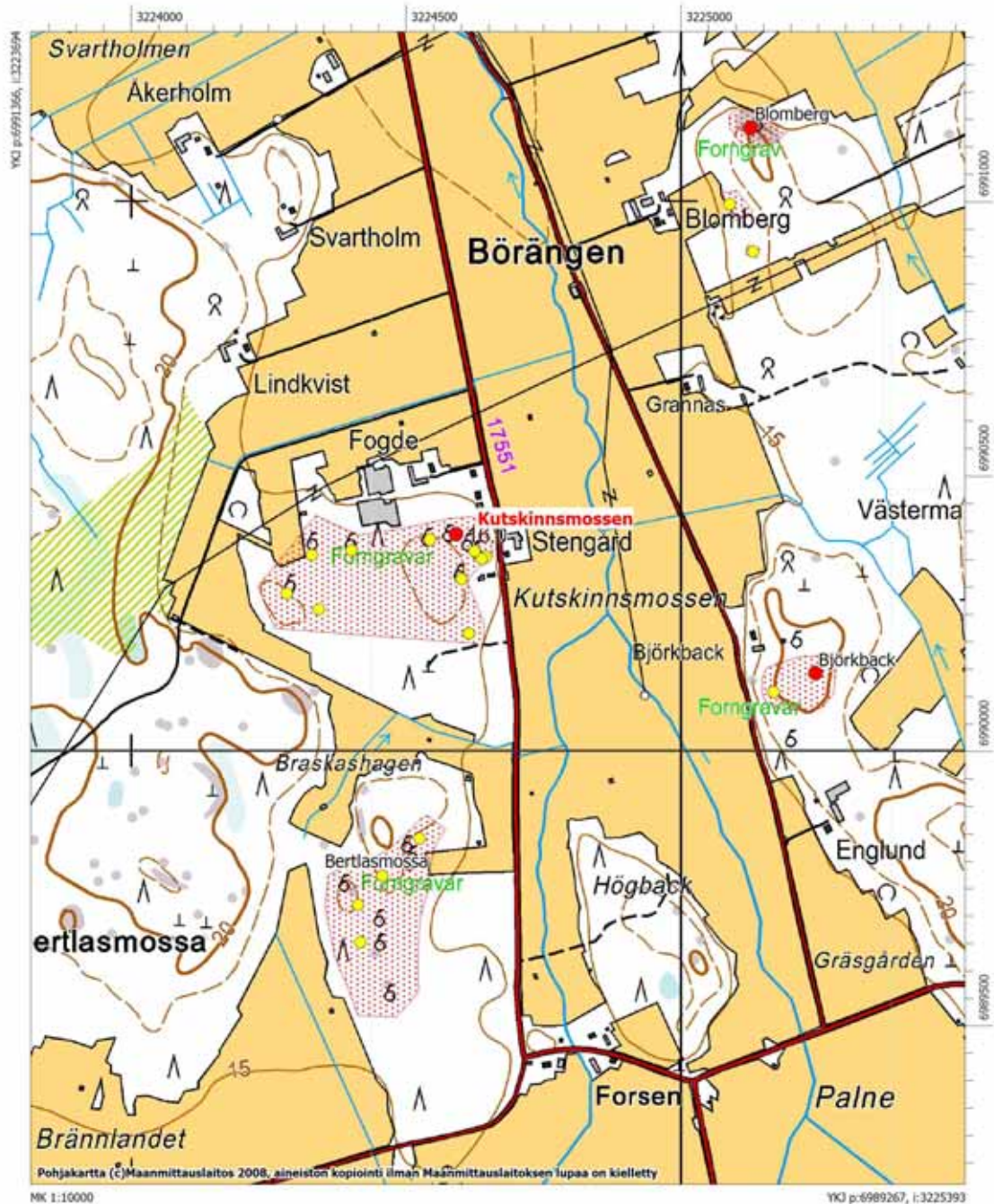
Kutskinnsmossen röykkiö 9, idästä (DG5:52)



Kutskinnsmossen röykkiö 10, luoteesta (DG5:53)

Peruskarttaote (Pk 1242 09 Petalax), mk 1:10000


Kutskinnsmossen
Rautakautisia hautaröykkiötä



Björkback

Laji:	kiinteä muinaisjäänös
MJtunnus:	475010008
MJtyyppi:	hautapaikat
MJalatyypit:	hautaröykkiöt
Lukumäärä:	2
Ajoitus:	rautakautinen
Kunta:	Maalahti
Kylä:	Yttermalax
Tila:	
Omistaja:	
Osoite:	
Kiinteistötunnus:	
Peruskartta:	Petalax
PKNumero:	124209
<i>Röykkiö 1</i>	
i:	3225245
p:	6990142
z:	18
<i>Röykkiö 2</i>	
i:	3225168
p:	6990107
z:	18
Etäisyystieto:	Röykkiö 1 sijaitsee 3 km Maalahden kirkosta eteläkaakkoon
Aiemmat tutkimukset:	Ari Siiriäinen v. 1966, tarkastus
Aiemmat löydöt:	-
Inventointilöydöt:	-
Kuvat:	DG5:2 – 3; f145102:1
Sijainti ja maasto:	Kohde sijaitsee Börängenin länsipuolta kulkevan tien itäpuolella, Björkbackenilla. Alue on kuusivaltaista sekametsää kasvava mäki, jonka maaperä on kivistä, paikoin näkyy kalliota.
Kuvaus:	Peruskartalla olevien muinaishautamerkkien kohdalta ei löytynyt muinaisjäänöksiä. Eteläisemmän merkin kohdalla on kuoppa ja kivijalan jäännökset, joten kyseessä on rakennuksen pohja. Pohjoisemman merkin luona oli muutama irrallinen kivi kallionpyylän vieressä. Alueelta löytyi kuitenkin kaksi röykkiötä. Röykkiö 1 on halkaisijaltaan noin 13 metriä ja sen korkeus on noin 0,8 metriä. Röykkiötä on pengottu ja siinä on useita kuoppia. Röykkiö 2 on edellisestä noin 80 metriä länsilounaaseen. Se on halkaisijaltaan 10 metriä ja korkeudeltaan noin 0,7 metriä. Röykkiö on sammalen peitossa.
Rauhoitusluokka:	2

- Luokitusehdotus:** 2
- Koordinaattiselite:** Röykkiöiden gps-koordinaatit
- Karttaotteet:** Peruskarttaote Petalax 1242 09
- Huomautus:** Tarkastuksessa 25.9.2007 havaittiin, että alueelle on ilmeisesti tulossa hakkuut, UPM oli ainakin merkinnyt alueen. Asiasta ilmoitettiin Vaasan toimipisteen arkeologille Kaisa Lehtoselle.
- Lähteet:**



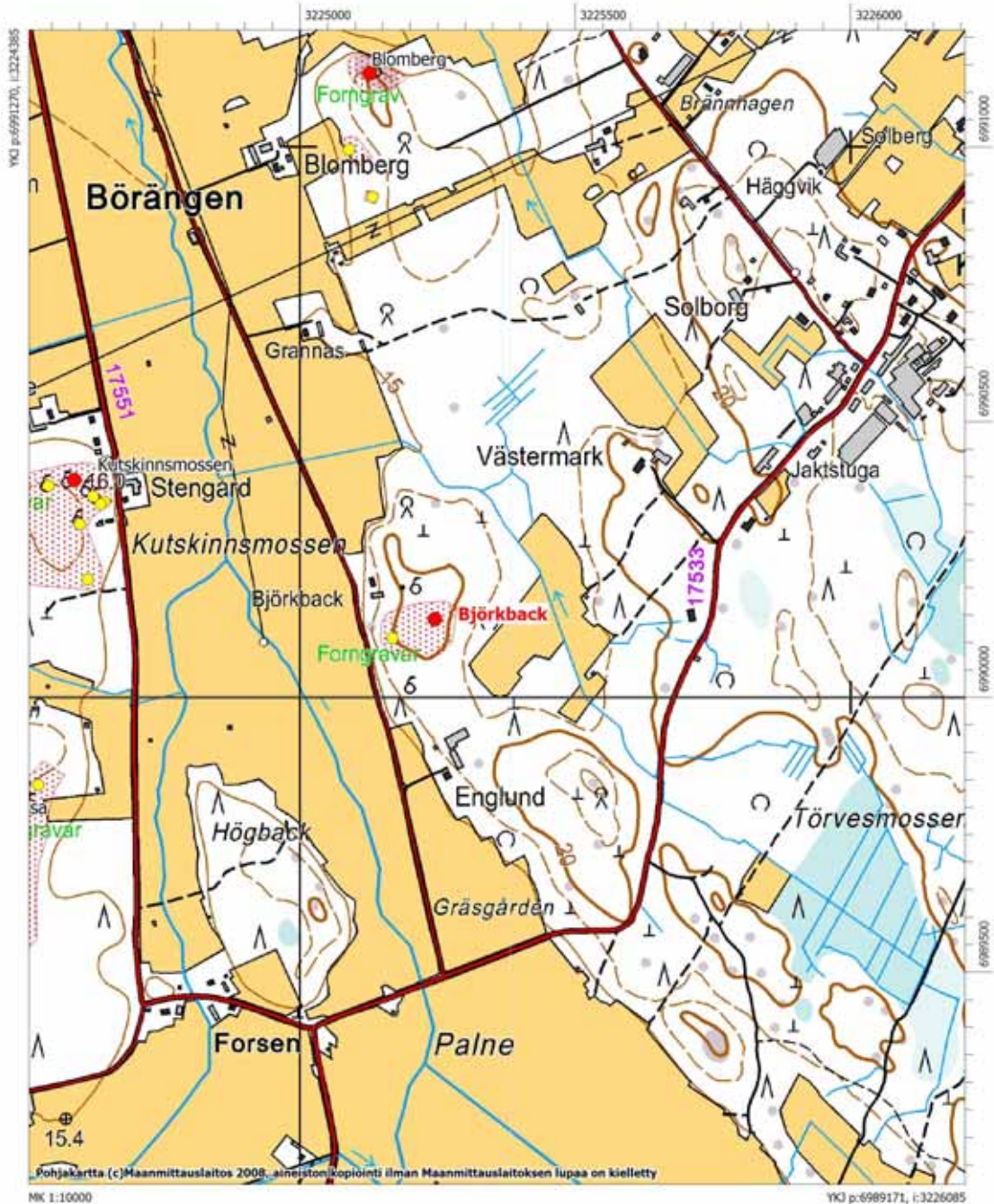
Björkback, röykkiö 1 kuvattuna pohjoisesta (DG5:2)



Björkback, röykkiö 2 kuvattuna lounaasta (DG5:3)

Peruskarttaote (Pk 1242 09 Petalax), mk 1:10000

Björkback
Rautakautisia hautaröykkiötä



Blomberg

Laji: kiinteä muinaisjäännös
MJtunnus: 475010009
MJtyyppi: muinaisjäännösryhmät
MJalatyyppi:
Lukumäärä: 3
Ajoitus: moniperiodinen
Kunta: Maalahti
Kylä: Övermalax
Tila:
Omistaja:
Osoite:
Kiinteistötunnus:
Peruskartta: Petalax
PKNumero: 124209

Röykkiö 1 (röykkiö länsipää)

i: 3225126
p: 6991135
z: 20

Röykkiö 2

i: 3225089
p: 6990996
z: 16

Röykkiö 3

i: 3225131
p: 6990909
z: 16

Etäisyystieto: Röykkiö 1 sijaitsee Maalahden kirkosta 2 km eteläkaakkoon
Aiemmat tutkimukset: Axel Olai Heikel v. 1904, inventointi; Ari Siiriäinen v. 1966, kartoitus; Mirja Miettinen v. 1984, tarkastus (ei raporttia)
Aiemmat löydöt: -
Inventointilöydöt: -
Kuvat: DG5:4 – 6; f145101:1-2
Sijainti ja maasto: Röykkiöt sijaitsevat Börängenissä, Blombergin talon itäpuoleisen metsäisen mäen pohjoispäässä sekä peltoalueen itälaidassa että metsässä. Alue on kuusivaltaista sekametsää, maaperä on lohkarista moreenia, harjanteen korkeimmalla kohdalla on kallion paljastumia.
Kuvaus: Röykkiö 1 on pituudeltaan lähes 40 metriä ja sen leveys on 2–8 metriä, korkeutta on parhaimmillaan noin metri. Röykkiö kapenee itäpäähän, länsipäässä röykkiöön on kaivettu noin puolitoista metriä leveä ja noin 15

metriä pitkä kaivanto, jota voisi luonnehtia "huoneeksi". Röykkiö on kasattu kallion pohjoisreunalle, etelässä, metsän suunnassa röykkiötä ympäröi matala kivivalli. Vaikuttaisi, että röykkiö on osaksi luonnon muovaama kivikko, jota ihminen on muokannut.

Röykkiö 2 on todennäköisesti viljelyraunio, se sijaitsee Blombergin talosta parisataa metriä itään, pellon laidassa heti metsän puolella. Lähistöllä on muutamia muitakin vastaavia, matalia halkaisijaltaan parimetrisiä kivikasoja.

Röykkiö 3 sijaitsee metsässä, tieuran pohjoispuolella. Se on kooltaan noin 4x10 metriä ja korkeus on noin 0,7 metriä ja sammaloitunut.

Rauhoitusluokka:	2
Luokitusehdotus:	2
Koordinaattiselite:	Röykkiöiden gps-koordinaatit
Karttaotteet:	Peruskartta ote 1242 09 Petalax
Huomautus:	
Lähteet:	



Blomberg, röykkiö 1 kuvattuna idästä (DG5:4)



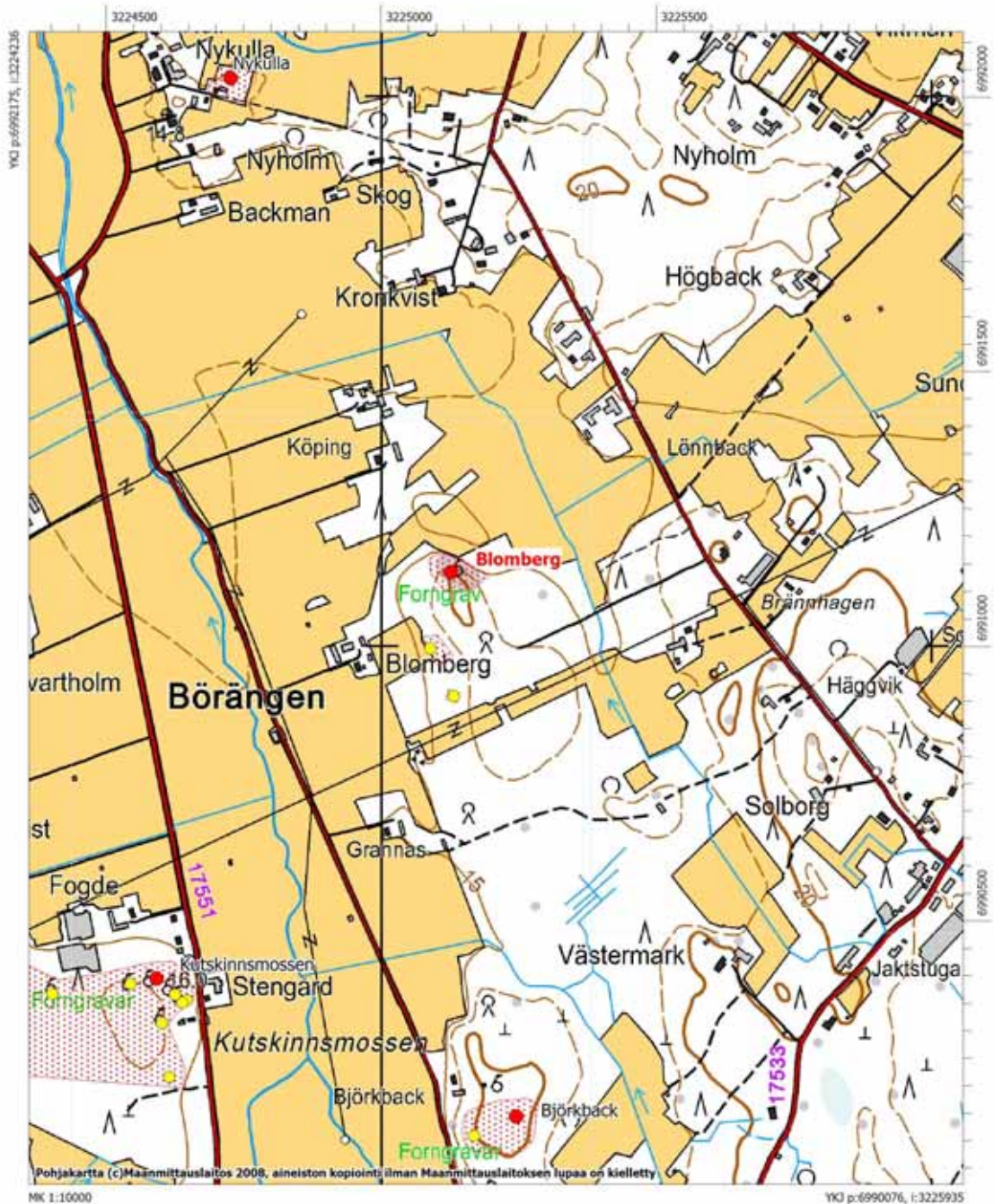
Blomberg, röykkiö 1 kuvattuna lännestä (DG5:5)



Blomberg, röykkiö 3 kuvattuna etelästä (DG5:6)

Peruskarttaote (Pk 1242 09 Petalax), mk 1:10000

Blomberg
Moniperiodinen muinaisjäännösröyhä



Stugubacken

Laji:	kiinteä muinaisjäännös
MJtunnus:	475010010
MJtyyppi:	-
MJalatyyppi:	-
Lukumäärä:	1
Ajoitus:	varhaismetallikautinen
Kunta:	Maalahti
Kylä:	
Tila:	
Omistaja:	
Osoite:	
Kiinteistötunnus:	
Peruskartta:	Övermalax
PKNumero:	124212
i:	3228735
p:	6981487
z:	27
zylä:	
Etäisyystieto:	
Aiemmat tutkimukset:	
Aiemmat löydöt:	-
Inventointilöydöt:	-
Kuvat:	
Sijainti ja maasto:	Kohde sijaitsee noin 1.3 km valtatie 8 länsipuolella. Korslom E, rautakautinen rökkiöalue on noin 350 metriä Stugubackenin kohteesta luoteeseen. Peruskartalle on merkitty yksi muinaishauta lohkaraiselle mäelle. Paikkaa ei ole aikaisemmin tarkastettu.
Kuvaus:	Paikalla käytiin v. 2008 inventoinnissa eikä sieltä löytynyt mitään muinaisjäännökseen viittaavaa. Alueella kasvaa vanhaa kuusimetsää ja siellä on luonnollisia kivikoita.
Rauhoitusluokka:	3
Luokitusehdotus:	
Koordinaattiselite:	
Karttaotteet:	
Huomautus:	
Lähteet:	

Finnåsmossen

Laji: kiinteä muinaisjäännös

MJtunnus: 475010011

MJtyyppi: hautapaikat

MJalatyypit: hautaröykkiöt

Lukumäärä: 3

Ajoitus: varhaismetallikautinen

Kunta: Maalahti

Kylä: Övermalax

Tila:

Omistaja:

Osoite:

Kiinteistötunnus:

Peruskartta: Övermalax

PKNumero: 124212

Röykkiö 1

i: 3229851

p: 6981538

z: 27

Röykkiö 2

i: 3229860

p: 6981540

z: 28

Röykkiö 3

i: 3229861

p: 6981563

z: 34

Etäisyystieto: Kohde sijaitsee 12,6 km kaakkoon Maalahden kirkosta

Aiemmat tutkimukset: Ari Siiriäinen v. 1966, tarkastus

Aiemmat löydöt: -

Inventointilöydöt: -

Kuvat: DG5:11 – 12; f145084:1

Sijainti ja maasto: Kohde sijaitsee 270 metriä valtatie 8 länsipuolella, noin 1,5 km Johannesdalista pohjoiseen. Maasto on soista, metsäisten, paikoin kallioisten kumpareitten täplittämää. Röykkiöt sijaitsevat mäntyä ja kuusta kasvavassa rinteessä. Itse Finnåsmossen suoalue sijaitsee valtatie 8 itäpuolella.

Kuvaus: Röykkiöt 1 ja 2 ovat kaakkoon päin viettävällä rinteellä, parikymmentä metriä suosta, röykkiö 3 on hieman ylempänä rinteellä, noin 20 metriä edellisten pohjoispuolella. Röykkiö 1 on kooltaan noin 5x8 metriä, korkeus on noin puolisen metriä. Röykkiö 2 on edellisestä noin 10 metriä

koilliseen. Röykkiö on kooltaan 2x4 metriä, korkeutta noin 0,3 metriä, koottu kallion päälle. Röykkiö 3 on halkaisijaltaan noin 7 metriä, korkeutta sillä on puolisen metriä. Siri Hagback kertoi myöhemmin, että alueella on enemmänkin röykkiöitä.

Rauhoitusluokka: 2

Luokitusehdotus:

Koordinaattiselite: Röykkiöiden gps-koordinaatit

Karttaotteet: Peruskarttaote PK 124212 Övermalax

Huomautus:



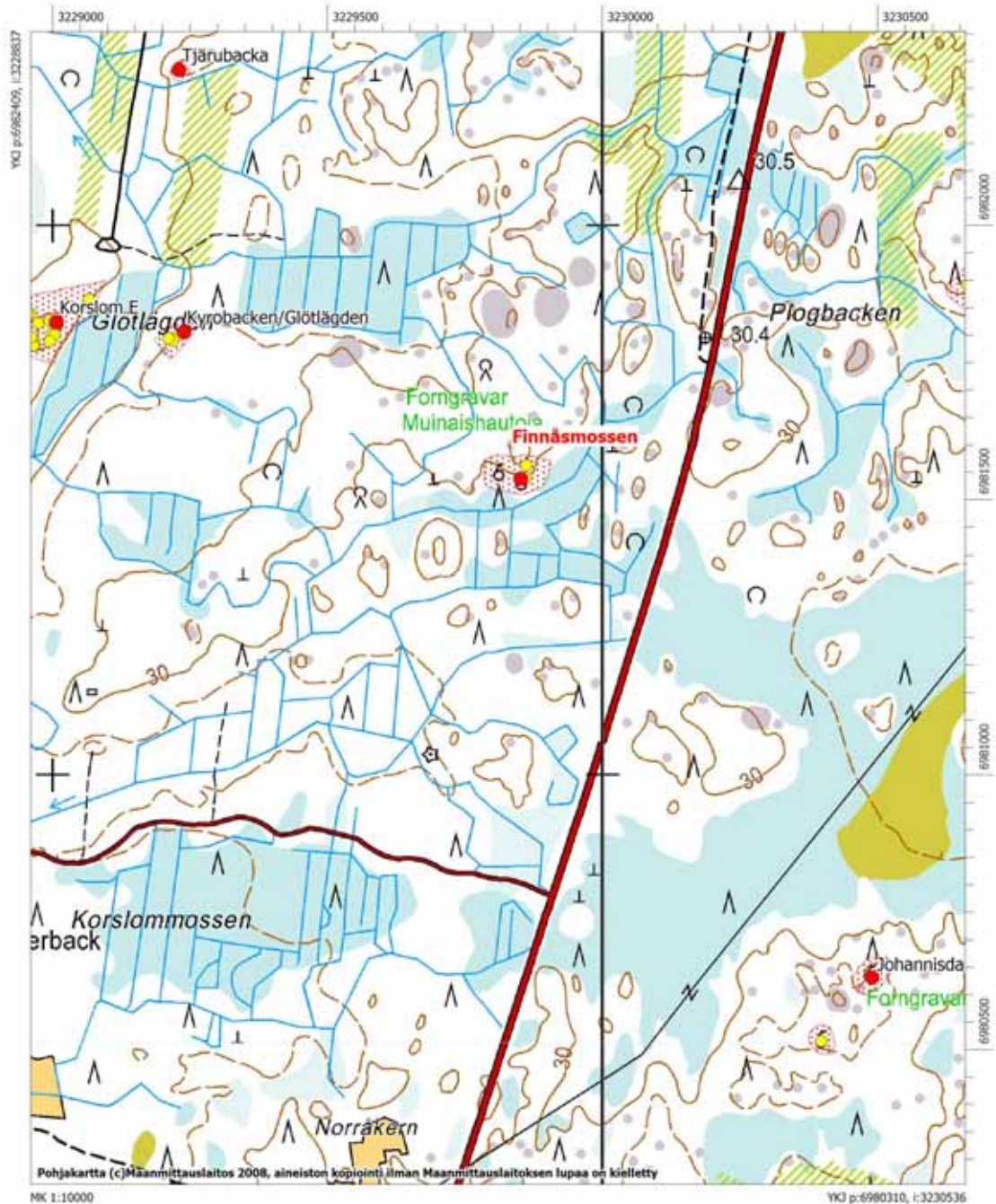
Finnåsmossen, röykkiö 1 kuvattuna ylhäältä (DG5:11)



Finnåsmossen, røykkiö 3 kuvattuna kaakosta (DG5:12)

Peruskarttaote (Pk 1242 12 Övermalax), mk 1:10000

Finnåsmossen
Varhaismetallikautisia hautaröykkiötä



Kolnebacken-Hajukoski

Laji:	kiinteä muinaisjäännös
MJtunnus:	475010012
MJtyyppi:	hautapaikat
MJalatyypit:	hautaröykkiöt
Lukumäärä:	2
Ajoitus:	pronssikautinen
Kunta:	Maalahti
Kylä:	Övermalax
Tila:	
Omistaja:	
Osoite:	
Kiinteistötunnus:	
Peruskartta:	Övermalax
PKNumero:	124212
i:	3233101
p:	6981538
z:	30
Etäisyystieto:	Kohde sijaitsee 14,3 km Maalahden kirkosta kaakkoon
Aiemmat tutkimukset:	Axel Olai Heikel v. 1904, inventointi; Ari Siiriäinen v.1966, kartoitus
Aiemmat löydöt:	-
Inventointilöydöt:	-
Kuvat:	DG5:40 – 41; f145098:1
Sijainti ja maasto:	Röykkiöt sijaitsevat parikymmentä metriä Jurvaan johtavan tien eteläpuolella aivan Maalahden ja Jurvan rajan tuntumassa. Rajakyltti on vain muutaman kymmenen metrin päässä röykkiöistä. Röykkiöt ovat kallionyppylällä laajahkon hakkuuaukean pohjoislaidassa.
Kuvaus:	Röykkiö 1 on halkaisijaltaan noin neljä metriä ja korkeudeltaan noin metrin. Röykkiö 2 on kooltaan noin 4x6 metriä, hieman matalampi kuin röykkiö 1. Röykkiötä on ronkittu keskeltä. Röykkiöt ovat kiinni toisissaan.
Rauhoitusluokka:	2
Luokitusehdotus:	
Koordinaattiselite:	Yksi gps-lukema röykkiöiden keskikohdasta.
Karttaotteet:	Peruskarttaote PK 124212 Övermalax
Huomautus:	
Lähteet:	



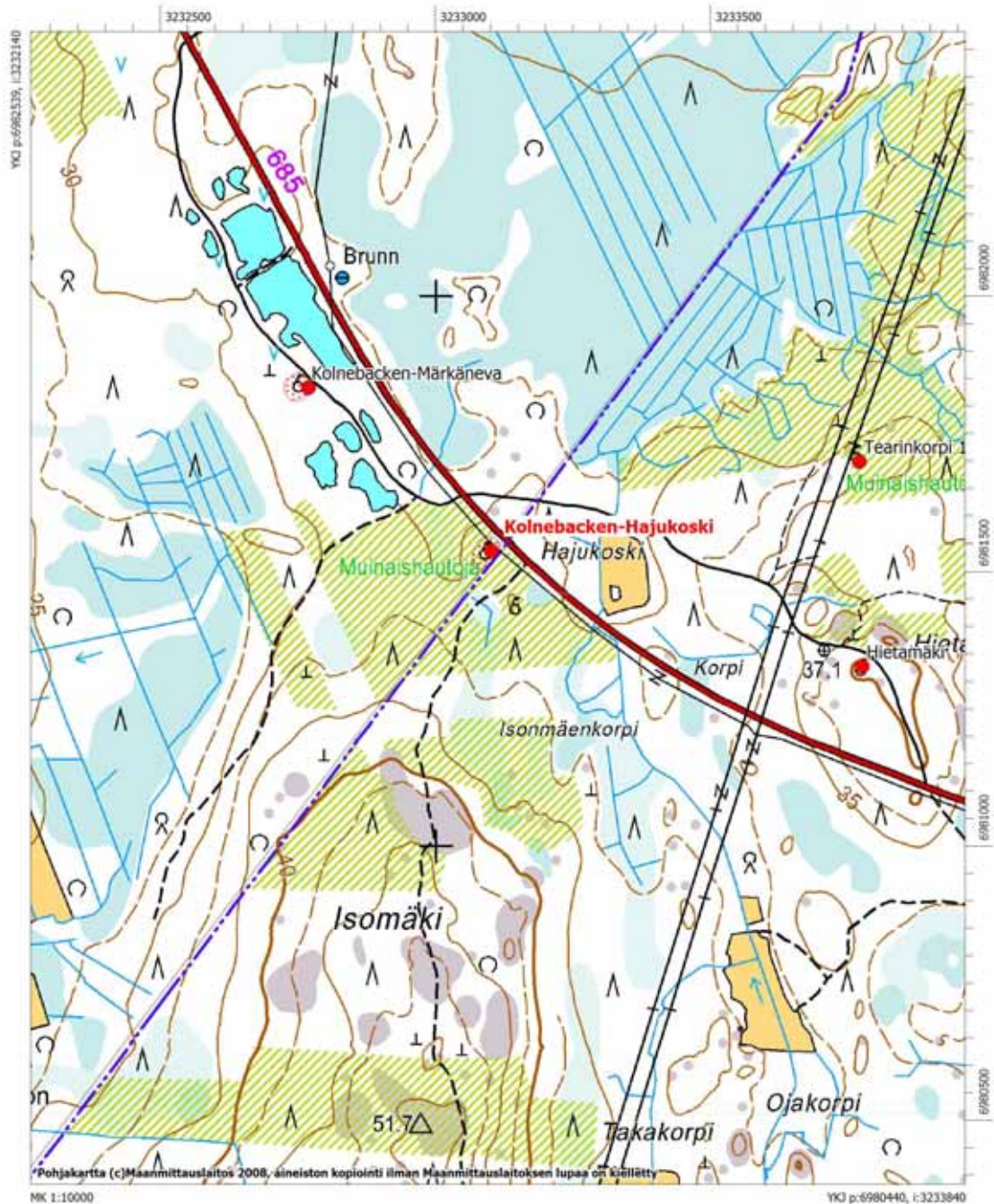
Kolnebacken-Hajukoski, röykkiöt kuvattuna koillisesta (DG5:40)



Kolnebacken-Hajukoski, röykkiöt kuvattuna lounaasta (DG5:41)

Peruskarttaote (Pk 1242 12 Övermalax), mk 1:10000

Kolnebacken-Hajukoski
Pronssikautisia hautaröykkiöitä



Kolnebacken-Märkäneva

Laji:	kiinteä muinaisjäännös
MJtunnus:	475010013
MJtyyppi:	hautapaikat
MJalatyyppe:	hautaröykkiöt
Lukumäärä:	1
Ajoitus:	pronssikautinen
Kunta:	Maalahti
Kylä:	Övermalax
Tila:	
Omistaja:	
Osoite:	
Kiinteistötunnus:	
Peruskartta:	Övermalax
PKNumero:	124212
i:	3232768
p:	6981834
z:	30
Etäisyystieto:	Kohde sijaitsee 13,8 km Maalahden kirkosta kaakkoon
Aiemmat tutkimukset:	Aarne Kopisto v. 1957, tarkastus; Anna-Liisa Hirviluoto v. 1965, tarkastus; Ari Siiriäinen v. 1966, kartoitus; Mirja Miettinen v. 1984, tarkastus
Aiemmat löydöt:	-
Inventointilöydöt:	-
Kuvat:	DG5:38 – 39; f145097:1
Sijainti ja maasto:	Röykkiö sijaitsee Jurvan tien eteläpuolella. Tieltä erkaneet etelään vanhoille sorakuopille hiekkatie (Roukkiontie), jonka varrella kohde sijaitsee. Alue on täynnä maa-aineksenottokuoppia, joista osa on vedenvallassa.
Kuvaus:	Röykkiö on jäänyt hiekkakuopan ympäröimäksi. Röykkiön keskellä on iso, kolmiomainen kivi, sillä on läpimittaa noin viisi metriä ja korkeutta kolmisen metriä. Itse röykkiön halkaisija on 13 metriä. Röykkiötä on pengottu silmäkiven ympäriltä ja kiven alle on kaivettu noin metrin syvyinen onkalo. Röykkiön ympäristössä on äskettäin tehty hakkuu ja myös röykkiöstä on poistettu puut.
Rauhoitusluokka:	2
Luokitusehdotus:	
Koordinaattiselite:	Röykkiön gps-koordinaatit
Karttaotteet:	Peruskarttaote PK 124212 Övermalax



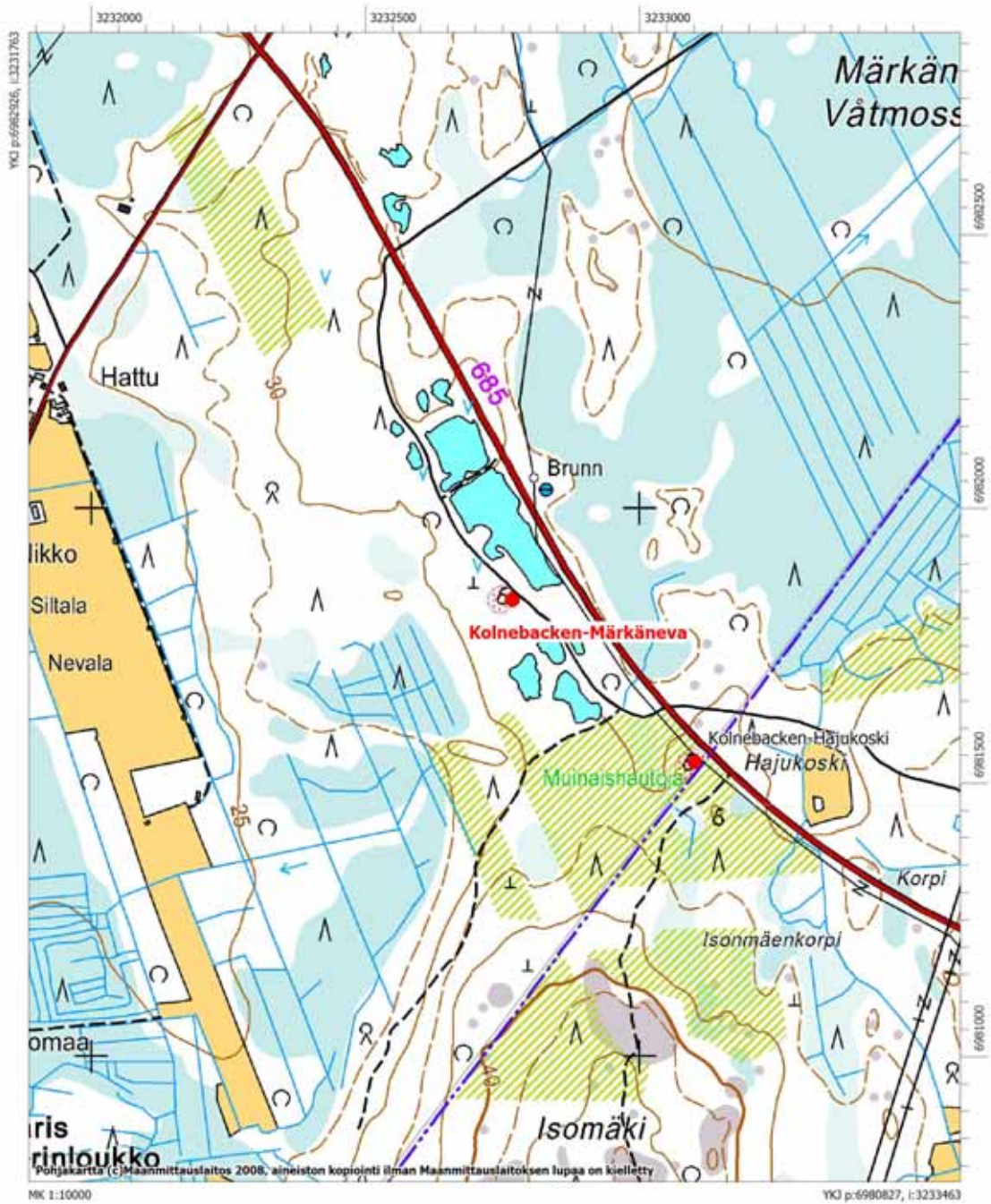
Kolnebacken Märkäneva, röykkiö kuvattuna kaakosta (DG5:38)



Kolnebacken Märkäneva, röykkiö kuvattuna kaakosta (2) (DG5:39)

Peruskarttaote (Pk 1242 12 Övermalax), mk 1:10000

Kolnebacken-Märkäneva
Pronssikautinen hautaröykkiö



Kolnebacken 1

Laji: kiinteä muinaisjäännös
MJtunnus: 475010014
MJtyyppi: hautapaikat
MJalatyypit: hautaröykkiöt
Lukumäärä: 5
Ajoitus: varhaismetallikautinen
Kunta: Maalahti
Kylä: Övermalax
Tila:
Omistaja:
Osoite:
Kiinteistötunnus:
Peruskartta: Övermalax
PKNumero: 124212

Röykkiö 1

i: 3232785
p: 6983152

Röykkiö 2

i: 3232771
p: 6983226

Röykkiö 3

i: 3232759
p: 6983242

Röykkiö 4

i: 3232747
p: 6983239

Röykkiö 5

i: 3232737
p: 6983218

Röykkiö 6

i: 3232767
p: 6983258

Röykkiö 7

i: 3232774
p: 6983314

Röykkiö 8

i: 3232732
p: 6983210

z: 25

Etäisyystieto: Röykkiö 7 sijaitsee 12,6 km Maalahden kirkosta kaakkoon

Aiemmat tutkimukset: Anna-Liisa Hirviluoto v. 1965, tarkastus; Ari Siiriäinen v. 1966, kartoitus;

Mirja Miettinen v. 1984, tarkastus

Aiemmat löydöt:

-

Inventointilöydöt:

-

Kuvat:

DG5:36

Sijainti ja maasto:

Kohde sijaitsee Kolnebackin koulusta noin 650 metriä itään, Märkänevan länsipuolella olevalla harjanteella. Alue on tiheää sekametsää, jossa havaintojen teko on vaikeaa. Maaperä on kivikkoista moreenia, siellä täällä on kallion paljastumia.

Kuvaus:

Alueelta löytyi yhteensä kahdeksan rökkiötä. Rökkiö 1 on epämääräinen kivikasa ison kiven pohjoispuolelle kasattuna, halkaisija noin 2 metriä ja korkeus noin 0,3 metriä. Rökkiö 2 on halkaisijaltaan noin 7 metriä ja korkeudeltaan 0,4 metriä. Rökkiö 3 on ison kiven viereen kasattu, halkaisija noin 7 metriä ja korkeus metri. Rökkiö 4 on kooltaan noin 3x15 metriä, vallimainen. Se on kasattu kallion taitteen päälle ja viereen. Rökkiö on vanhan pellon vieressä ja on todennäköisesti viljelyrökkiö. Rökkiö 5 on myös vallimainen ja se on noin 5 metriä pitkä. Rökkiö 6 on halkaisijaltaan 4 metriä ja korkeudeltaan 0,3 metriä, rökkiö on sammalen peittämä. Rökkiön 7 halkaisija on noin neljä metriä ja korkeus puolisen metriä. Rökkiö 8 on mäelle johtavan tieuran vieressä ja osin vahingoittunut. Sen halkaisija on noin neljä metriä ja korkeus 0,4 metriä. Rökkiö on sammalen peittämä ja sen keskellä on pieni pystykivi, todennäköisesti rajamerkki.

Alueella on ilmeisesti sekaisin hauta- ja viljelyraunioita. Alueella voi olla myös useampia rökkiöitä, ajan puutteen takia niitä ei kuitenkaan ehditty järjestelmällisesti etsimään.

Rauhoitusluokka:

2

Luokitusehdotus:

2

Koordinaattiselite:

Rökkiöiden gps-koordinaatit

Karttaotteet:

Peruskarttaote PK 124212 Övermalax

Huomautus:

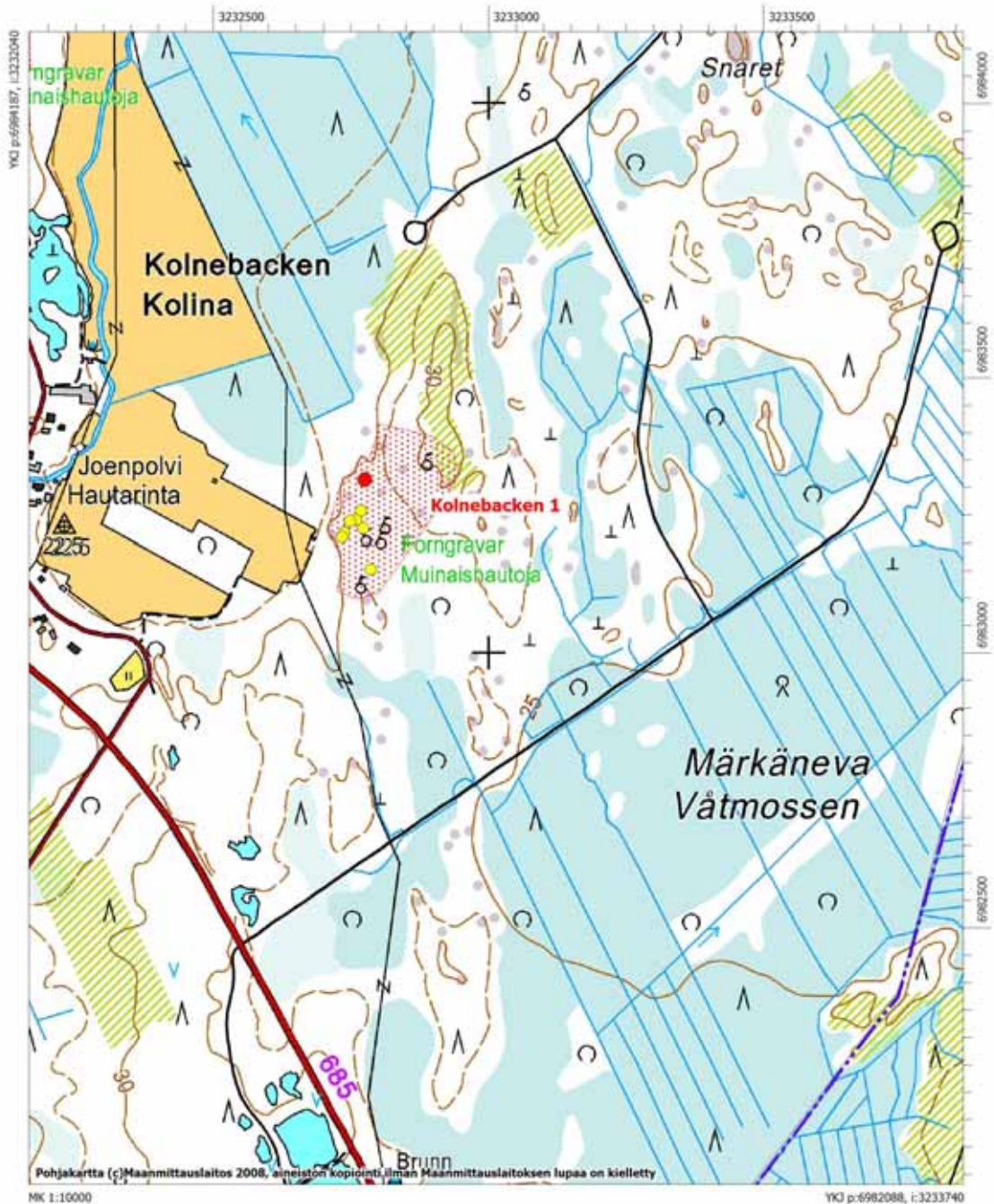
Lähteet:



Kolnebacken 1, röykkiö 3 kuvattuna koillisesta (DG5:36)

Peruskarttaote (Pk 1242 12 Övermalax), mk 1:10000

Kolnebacken 1
Varhaismetallikautisia hautaröykkiötä



Kolnebacken 2

Laji: kiinteä muinaisjäännös
MJtunnus: 475010015
MJtyyppi: hautapaikat
MJalatyypit: hautaröykkiöt
Lukumäärä: 5
Ajoitus: varhaismetallikautinen
Kunta: Maalahti
Kylä: Övermalax

Tila:

Omistaja:

Osoite:

Kiinteistötunnus:

Peruskartta: Övermalax

PKNumero: 124212

Röykkiö 1

i: 3232135

p: 6984170

Röykkiö 2

i: 3232143

p: 6984227

Röykkiö 3

i: 3232146

p: 6984223

Röykkiö 4

i: 3232137

p: 6984138

Röykkiö 5

i: 3232138

p: 6984103

z: 25

Etäisyystieto: Röykkiö 1 sijaitsee 11,5 km Maalahden kirkosta kaakkoon

Aiemmat tutkimukset: Anna-Liisa Hirviluoto v. 1965, koekaivaus; Ari Siiriäinen v. 1966, tarkastus

Aiemmat löydöt:

Inventointilöydöt:

Kuvat: DG5:37

Sijainti ja maasto: Kohde sijaitsee puolisen kilometriä Kolnebackin pohjoispuolelle, vanhan Jurvan tien varressa (nykyisin Kolinan koulutie), noin 100 metriä siitä itään. Röykkiöt ovat itään päin viettävässä kuusivaltaista sekametsää kasvavassa rinteessä. Maaperä on moreenia.

Kuvaus: Röykkiö 1 on halkaisijaltaan noin viisi metriä ja korkeudeltaan 0,4 metriä.

Sitä on hieman hajotettu ja se on sammalen peittämä. Röykkiö sijaitsee noin 30 metriä pellolle vievästä urasta pohjoiseen. Röykkiöt 2 ja 3 ovat parin metrin päässä toisistaan, noin 20 metriä hiekkakuopasta itään. Röykkiö 2 on kooltaan 2x3 metriä, 0,6 metriä korkea ja sammalen peittämä. Röykkiö 3 on edellisen itäpuolella. Se on koottu silmäkiven ympärille ja se on kooltaan 3x7 metriä, korkeutta röykkiöllä on 0,8 metriä. Röykkiö 4 on pellolle vievän uran vieressä, sen pohjoispuolella, sen halkaisija on noin 3 metriä ja korkeus 0,3 m. Röykkiö 5 on kooltaan 3x6 metriä ja korkeus on noin 0,8 metriä

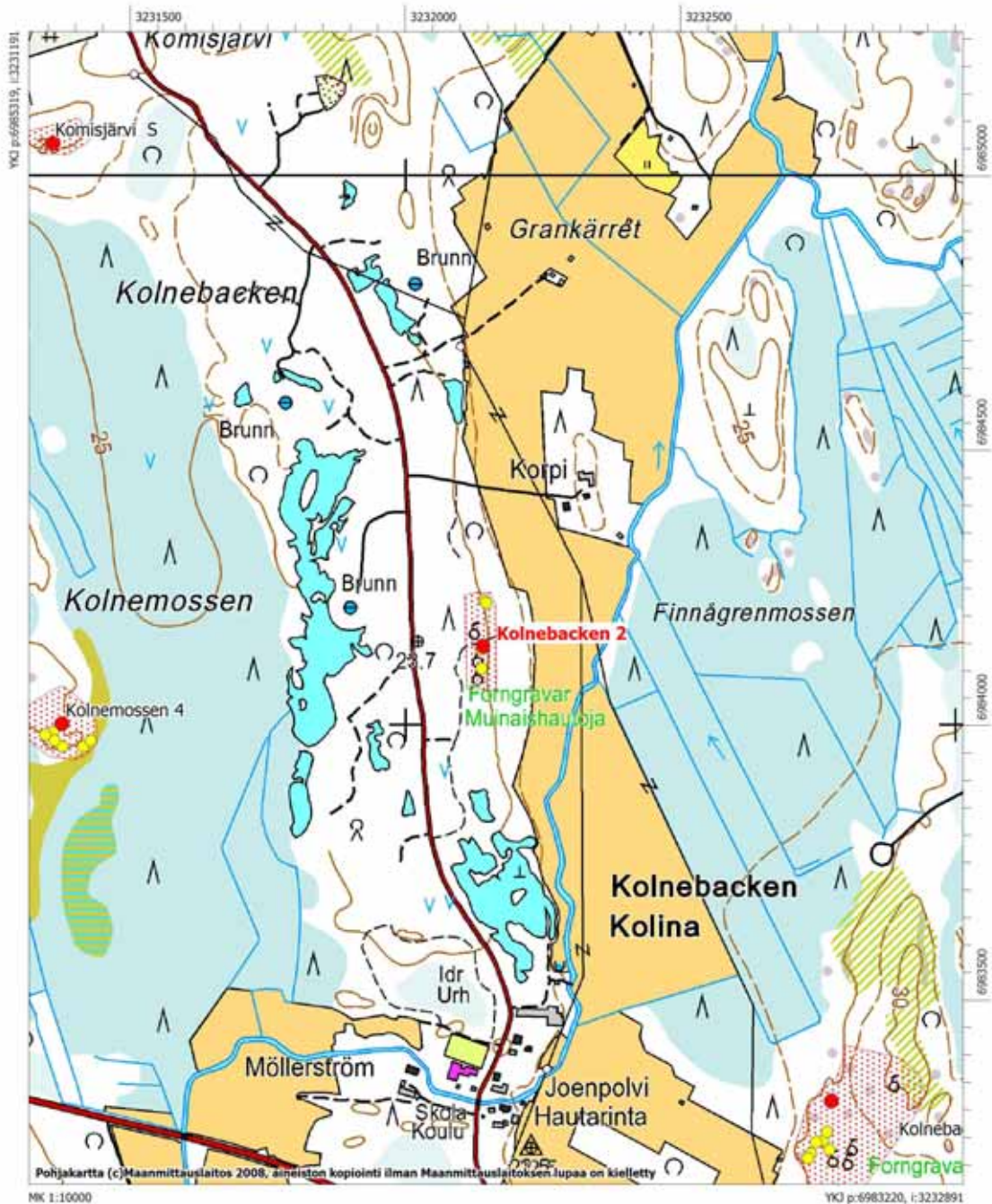
Rauhoitusluokka:	2
Luokitusehdotus:	2
Koordinaattiselite:	Röykkiöiden gps-koordinaatit
Karttaotteet:	Peruskarttaote PK 124212 Övermalax
Huomautus:	
Lähteet:	



Kolnebacken 2, röykkiöt 2 ja 3 kuvattuna pohjoisesta (DG5:37)

Peruskarttaote (Pk 1242 12 Övermalax), mk 1:10000

Kolnebacken 2
Varhaismetallikautisia hautaröykkiötä



Kolnebacken-Övranberget

Laji:	kiinteä muinaisjäänös
MJtunnus:	475010016
MJtyyppi:	hautapaikat
MJalatyypit:	hautaröykkiöt
Lukumäärä:	1
Ajoitus:	varhaismetallikautinen
Kunta:	Maalahti
Kylä:	
Tila:	
Omistaja:	
Osoite:	
Kiinteistötunnus:	
Peruskartta:	Övermalax
PKNumero:	124212
i:	3231039
p:	6984197
z:	27
Etäisyystieto:	Kohde sijaitsee 10,5 km Maalahden kirkosta kaakkoon
Aiemmat tutkimukset:	Ari Siiriäinen v. 1966, tarkastus; Mirja Miettinen v. 1984, tarkastus (ei raporttia)
Aiemmat löydöt:	
Inventointilöydöt:	
Kuvat:	
Sijainti ja maasto:	Siiriäisen mukaan valtatie 8 itäpuolella, tasaisella moreenimäellä metsässä.
Kuvaus:	Kohteessa pitäisi olla matala pieni röykkiö, jossa pieni silmäkivi. Kohdetta ei löydetty vuoden 2007 inventoinnissa.
Rauhoitusluokka:	2
Luokitusehdotus:	3
Koordinaattiselite:	
Karttaotteet:	
Huomautus:	
Lähteet:	

Kolnemossen 1-2

Laji:	kiinteä muinaisjäänös
MJtunnus:	475010017
MJtyyppi:	hautapaikat
MJalatyypit:	hautaröykkiöt
Lukumäärä:	14
Ajoitus:	rautakautinen
Kunta:	Maalahti
Kylä:	Övermalax
Tila:	
Omistaja:	
Osoite:	
Kiinteistötunnus:	
Peruskartta:	Övermalax
PKNumero:	124212
i:	3230964
p:	6984475
z:	25
zylä:	
Etäisyystieto:	Noin 10 km Maalahden kirkosta eteläkaakkoon
Aiemmat tutkimukset:	Ari Siiriäinen v. 1966, tarkastus; Mirja Miettinen v. 1984, tarkastus
Aiemmat löydöt:	-
Inventointilöydöt:	-
Kuvat:	-
Sijainti ja maasto:	Kohde sijaitsee valtatie 8 ja Kolnemossenin länsipuolella. Alue on tiheää kuusivaltaista sekametsää, jossa paikoin kallion paljastumia. Kolnemossen 1 sijaitsee metsäautotien eteläpuolella ja Kolnemossen 2 sen pohjoispuolella. Molemmat kohteet on merkitty peruskartalle.
Kuvaus:	Vuoden 2007 inventoinnissa alueelta ei onnistuttu paikallistamaan yhtään varmaa röykkiötä. Siiriäisen mukaan Kolnemossen 1:ssä pitäisi olla kaksi röykkiötä: ”Matalalla kallioharjanteella, tiheässä sekametsässä. N. 7x2 m, matala” ja ”Edellisestä n. 30 m NE. Halkaisija n. 4 m, maantasainen.” Myöskään Miettinen ei vuonna 1984 löytänyt Siiriäisen mainitsemia röykkiöitä. Miettisen tarkastuksen mukaan Kolnemossen 2:ssa on jopa 12 röykkiötä. Aluetta käytiin läpi eikä mitään röykkiöksi luokiteltavaa löydetty. Peruskartalla olevien muinaisjäänösmerkkien kohdat tarkastettiin myös huolellisesti. Aluskasvillisuus on kuitenkin siinä määrin rehevää, että hyvin pieniä ja matalia röykkiöitä on vaikea havaita. Kohteessa käytiin vielä uudelleen keväällä 2008, silloinkaan ei röykkiöitä löydetty.
Rauhoitusluokka:	2

Luokitusehdotus:

Koordinaattiselite:

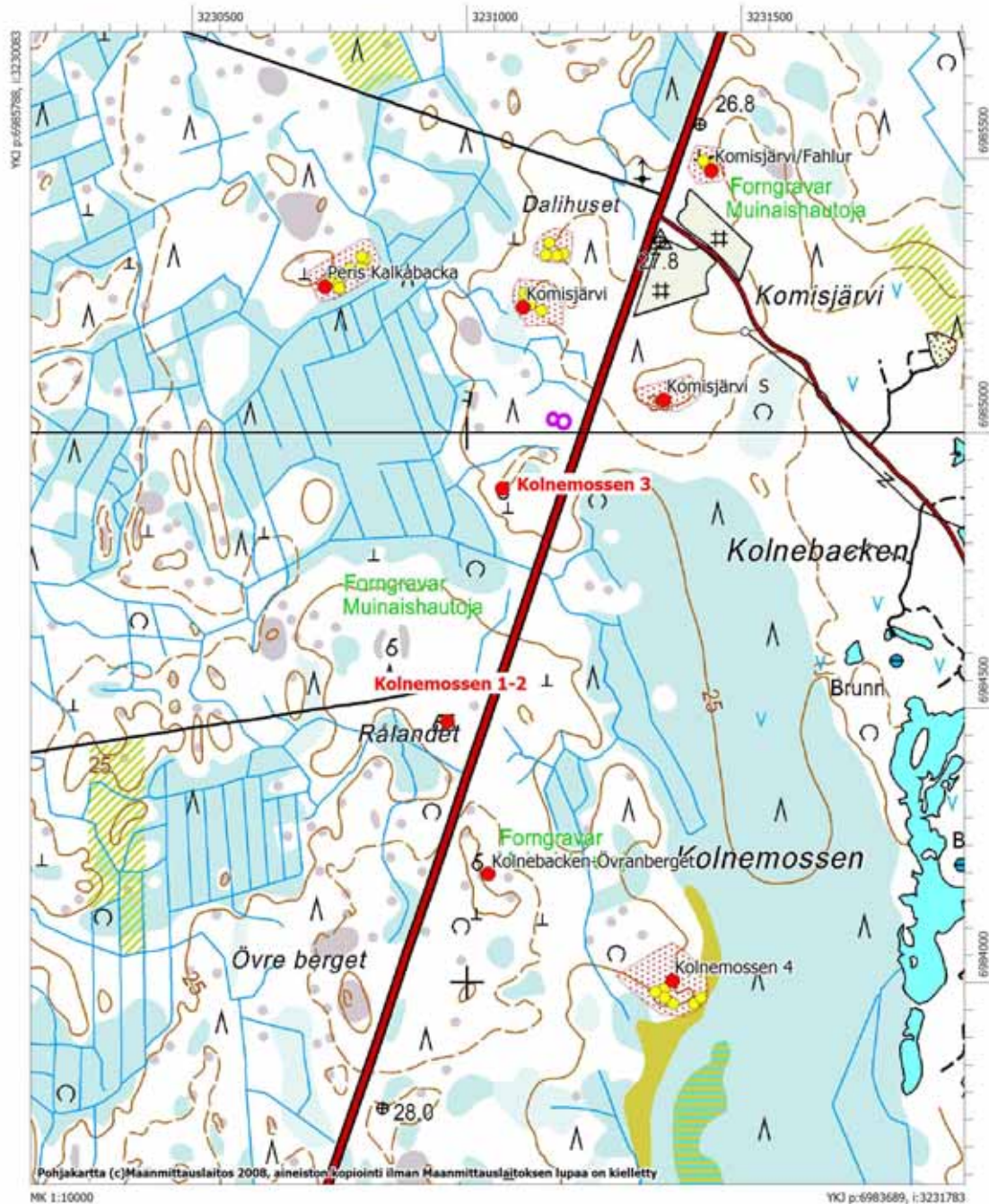
Karttaotteet: Peruskarttaote,

Huomautus:

Peruskarttaote (Pk 1242 12 Övermalax), mk 1:10000

Kolnemossen 1-2
Kolnemossen 3

Röykkiökohteita, joita ei onnistuttu paikallistamaan
vuosien 2007 - 08 inventoinneissa



Kolnemossen 3

Laji:	kiinteä muinaisjäänös
MJtunnus:	475010018
MJtyyppi:	hautapaikat
MJalatyypit:	hautaröykkiöt
Lukumäärä:	3
Ajoitus:	varhaismetallikautinen
Kunta:	Maalahti
Kylä:	Övermalax
Tila:	
Omistaja:	
Osoite:	
Kiinteistötunnus:	
Peruskartta:	Övermalax
PKNumero:	124212
i:	3231064
p:	6984898
z:	25
Etäisyystieto:	Kohde sijaitsee 10,4 km Maalahden kirkosta kaakkoon
Aiemmat tutkimukset:	Ari Siiriäinen v. 1966, tarkastus
Aiemmat löydöt:	-
Inventointilöydöt:	-
Kuvat:	-
Sijainti ja maasto:	Kohde sijaitsee noin 100 metriä valtatie 8 länsipuolella, kohteitten Komisjärvi A ja Kolnemossen 1-2 välissä. Alue on kuusta, mäntyä ja katajaa kasvava harjanne.
Kuvaus:	Siiriäisen tarkastuksen mukaan kohteessa on <i>"matalalla kalliopaljastumalla kolme pientä kivikasaa, havumetsässä, tiheän katajikon peitossa, suon itäreunalla. Kivikasojen läpimitta n 2 m. Vaikeat erottaa maastossa."</i> Sitkeästä etsinnästä huolimatta näitä röykkiöitä ei löydetty.
Rauhoitusluokka:	2
Luokitusehdotus:	
Koordinaattiselite:	
Karttaotteet:	Peruskarttaote PK 124212 Övermalax, ks. edellinen kohde Kolnemossen 1-2
Huomautus:	
Lähteet:	

Komisjärvi/Fahlur

Laji: kiinteä muinaisjäännös
MJtunnus: 475010019
MJtyyppi: työ- ja valmistuspaikat
MJalatyypit: viljelyröykkiöt
Lukumäärä: 5
Ajoitus: ajoittamaton
Kunta: Maalahti

Kylä:

Tila:

Omistaja:

Osoite:

Kiinteistötunnus:

Peruskartta: Övermalax

PKNumero: 124212

Röykkiö 1

i: 3231445

p: 6985478

z: 25

Röykkiö 2

i: 3231446

p: 6985489

z: 25

Röykkiö 3

i: 3231437

p: 6985485

z: 25

Röykkiö 4

i: 3231430

p: 6985496

z: 25

Etäisyystieto: Kohde sijaitse 10,1 km Maalahden kirkosta kaakkoon

Aiemmat tutkimukset: Anna-Liisa Hirviluoto v. 1964, tarkastus; Ari Siiriäinen v. 1966, tarkastus

Aiemmat löydöt: -

Inventointilöydöt: -

Kuvat: DG5:45 – 46; f145095:1

Sijainti ja maasto: Kohde sijaitsee valtatie 8 ja Kolinan koulutien risteyksen koillispuolella. Tielaitoksen varastoalue jää kohteen eteläpuolelle. Röykkiöt on kasattu matalan harjanteen lounaissivulle. Alue on nyt horsmaa ja heinää kasvava hakkuuaukea. Mieltisen mukaan v. 1976 ja 1989 metsä oli tiheää ja röykkiöitä ei onnistuttu löytämään, nyt maasto oli avoin ja neljä röykkiötä

(alun perin mainittu viisi) löytyivät.

- Kuvaus:** Röykkiöt ovat pieniä ja matalia, ne sijaitsevat noin 50 metriä valtatiestä, jonka suunnasta lähestymisen estää hirviäitä. Röykkiö 1 on kasattu ison kiven eteläpuolelle, se on pitkulainen, pituudeltaan noin 6 metriä, leveys kolmisen metriä. Röykkiö 2 on pyöreähkö, läpimitta noin 4 metriä. Siinä on isommat reunakivet. Röykkiön 3 läpimitta on noin 3 metriä, siinä on myös reunakivet. Röykkiö 4 on kasattu isojen kivien väliin, koko noin 1x2,5 metriä.
- Rauhoitusluokka:** 2
- Luokitusehdotus:** 2
- Koordinaattiselite:** Röykkiöiden gps-koordinaatit
- Karttaotteet:** Peruskarttaote PK 124212 Övermalax
- Huomautus:**
- Lähteet:**



Komisjärvi Fahlur, röykkiöaluetta kuvattuna idästä (DG5:45)

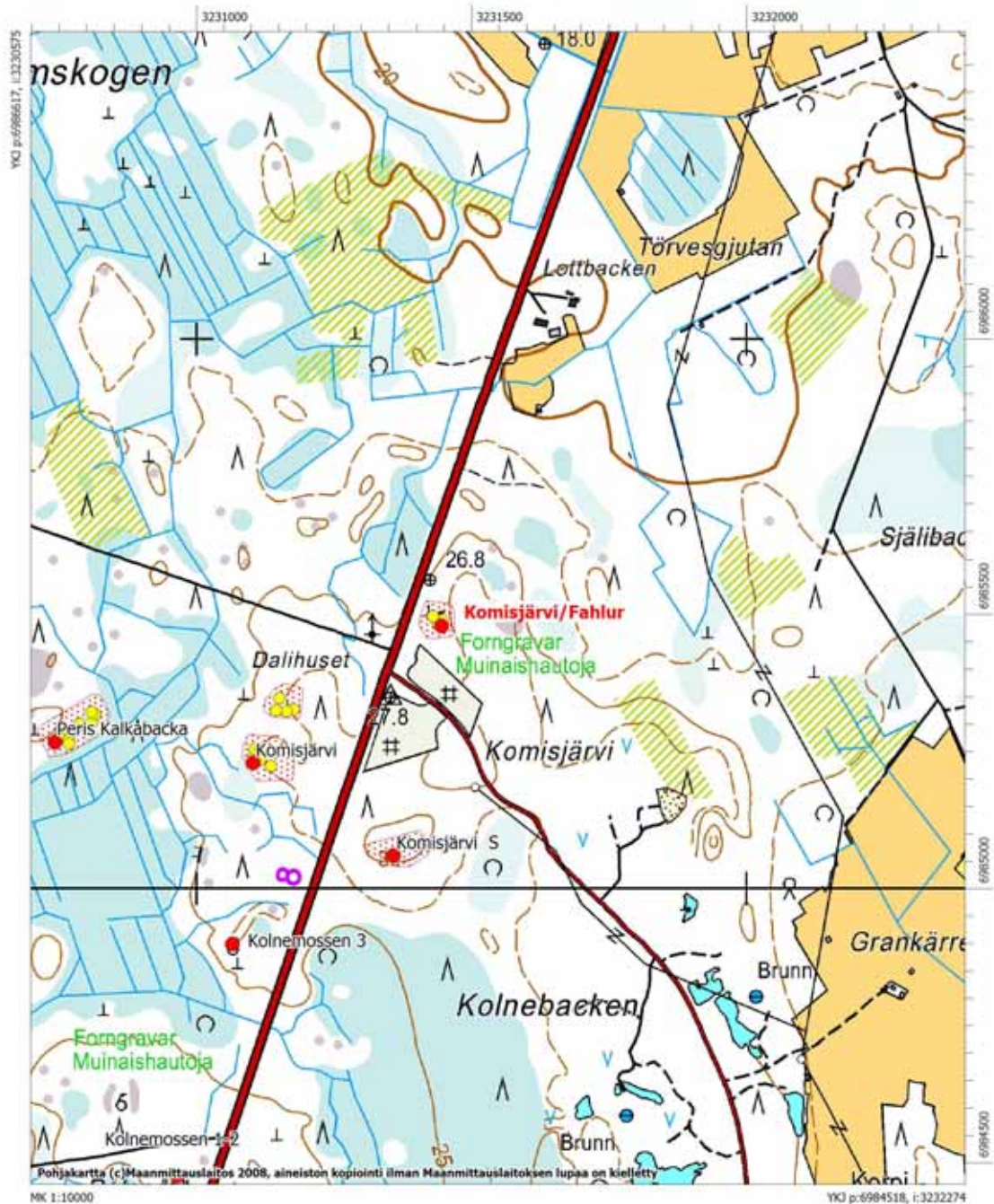


Komisjärvi Fahlur, röykkiö 3 kuvattuna pohjoisesta (DG5:46)

Peruskarttaote (Pk 1242 12 Övermalax), mk 1:10000

Komisjärvi/Fahlur

Viljelyröykkiötä



Habram

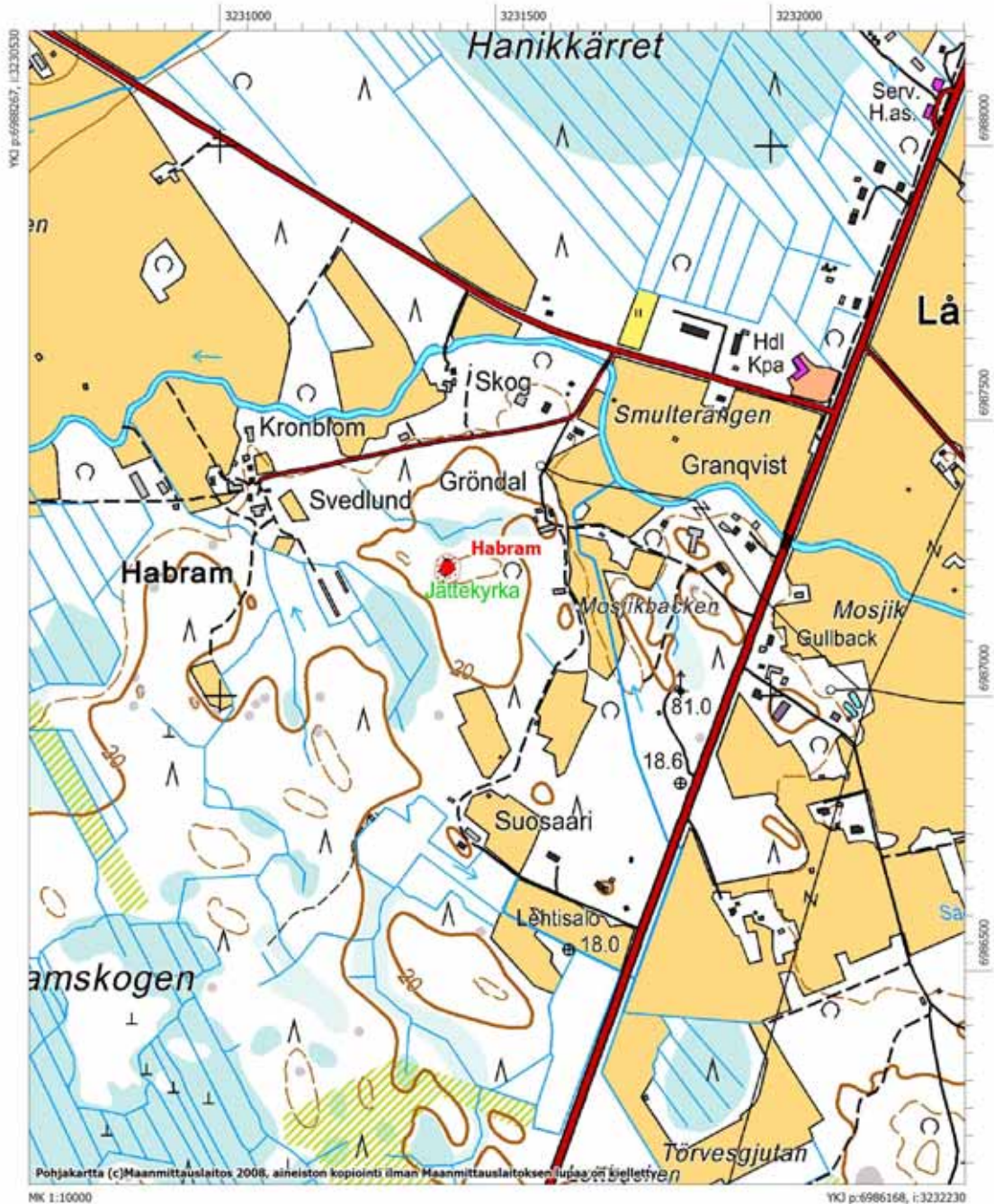
Laji:	kiinteä muinaisjäännös
MJtunnus:	475010020
MJtyyppi:	kivirakenteet
MJalatyyppe:	latomukset
Lukumäärä:	4
Ajoitus:	ajoittamaton
Kunta:	Maalahti
Kylä:	Övermalax
Tila:	
Omistaja:	
Osoite:	
Kiinteistötunnus:	
Peruskartta:	Övermalax
PKNumero:	124212
i:	3231413
p:	6987234
z:	20
Etäisyystieto:	Kohde sijaitsee 9,1 km Maalahden kirkosta itäkaakkoon
Aiemmat tutkimukset:	Ari Siiriäinen v. 1966, tarkastus; Mirja Miettinen v. 1983, tarkastus
Aiemmat löydöt:	-
Inventointilöydöt:	-
Kuvat:	DG5:15
Sijainti ja maasto:	Kohde sijaitsee 540 metriä valtatie 8 länsipuolella ja noin 460 Maalahdentiestä etelään, Gröndalin talon lounaispuolella olevan mäen länsirinteellä. Alue kasvaa melko tiheää havupuuvallista puustoa.
Kuvaus:	Kohde on melko lailla kasvillisuuden peittämä. Kehämäinen valli erottuu edelleen, koko on noin 15x10 metriä, valli on noin 4 metriä leveä, paikoin vallin ja kehän muotoa on vaikea hahmottaa kasvillisuuden vuoksi. Vuoden 1983 inventoinnissa havaittuja kolmea vallin vieressä ollutta pientä röykkiötä ei kyetty em. syistä tunnistamaan. Peruskartan nimitys ”Jättekylä” ei ehkä ole sopiva tälle kohteelle. Siri Hagback ja Peter Holmblad mainitsivat, että Habramin alueella olisi muitakin pieniä röykkiöitä. Niitä ei kuitenkaan ehditty etsimään inventoinnissa.
Rauhoitusluokka:	2
Luokitusehdotus:	2
Koordinaattiselite:	Latomuksen gps-koordinaatit
Karttaotteet:	Peruskarttaote PK 124212 Övermalax
Huomautus:	
Lähteet:	



Habram, kehävalli kuvattuna koillisesta (DG5:15)

Peruskarttaote (Pk 1242 12 Övermalax), mk 1:10000

Habram
Kivikehä ja röykkiötä



Kotoluhta

Laji: kiinteä muinaisjäännös
MJtunnus: 475010021
MJtyyppi: hautapaikat
MJalatyyppe: hautaröykkiöt
Lukumäärä: 1
Ajoitus: pronssikautinen
Kunta: Maalahti
Kylä: Övermalax
Tila:
Omistaja:
Osoite:
Kiinteistötunnus:
Peruskartta: Övermalax
PKNumero: 124212
i: 3234462
p: 6986291
z: 30
Etäisyystieto: Kohde sijaitsee 11,8 km Maalahden kirkosta itäkaakkoon
Aiemmat tutkimukset: Mirja Miettinen v. 1977, tarkastus
Aiemmat löydöt: -
Inventointilöydöt: -
Kuvat: DG5:49, f145093:1
Sijainti ja maasto: Kohde sijaitsee Laihian rajasta 360 m, noin 800 metriä Pärisingårdarnan eteläpuolella. Röykkiö on hakkuualueen itälaidassa harjanteen korkeimmalla kohdalla, aivan palstojen rajalla, kuusikon vieressä. Kuusikossa on jonkin verran myrskytuhoja
Kuvaus: Sammalen peittämä röykkiö on halkaisijaltaan noin 12 metriä ja korkeudeltaan noin 1,5 metriä.
Rauhoitusluokka: 2
Luokitusehdotus: 2
Koordinaattiselite: Röykkiön gps-koordinaatit
Karttaotteet: Peruskarttaote PK 124212 Övermalax
Huomautus:
Lähteet:



Kotoluhta, röykkiö kuvattuna lännestä (DG5:49)

Peruskarttaote (Pk 1242 12 Övermalax), mk 1:10000

Kotoluhta
Pronssikautinen röykkiö



Junkarsbränno

Laji:	kiinteä muinaisjäännös
MJtunnus:	475010022
MJtyyppi:	hautapaikat
MJalatyyppe:	hautaröykkiöt
Lukumäärä:	1
Ajoitus:	rautakautinen
Kunta:	Maalahti
Kylä:	Övermalax
Tila:	
Omistaja:	
Osoite:	
Kiinteistötunnus:	
Peruskartta:	Vias
PKNumero:	133110
i:	3228818
p:	6991190
z:	15
zylä:	17
Etäisyystieto:	Kohde sijaitsee 4,5 km Maalahden kirkosta itäkaakkoon
Aiemmat tutkimukset ja löydöt:	Axel Olai Heikel v. 1901, kaivaus (KM 3975:1-24); Axel Olai Heikel v. 1904, kaivaus (KM 4263:1-5); Ari Siiriäinen, 1966, tarkastus
Inventointilöydöt:	-
Kuvat:	DG571:1
Sijainti ja maasto:	Kohde sijaitsee Maalahden pohjoispuolella, Junkarsin mäen lounaiskulmassa aivan piharakennusten tuntumassa, niistä lounaaseen. Kohteen vieritse kulkee Junkaisvägen.
Kuvaus:	Metsäisen niemekkeen kärjessä on laajan, hajotetun ja tutkitun röykkiön jäännös. Paikalla nykyisin hajanainen kivikko, jonka päällä rojua ym. maatalouden jätettä. Röykkiötä tai sen koottua jäännöstä vaikea hahmottaa.
Rauhoitusluokka:	3
Luokitusehdotus:	
Koordinaattiselite:	
Karttaotteet:	Peruskarttaote 1331 10 Vias
Huomautus:	
Lähteet:	

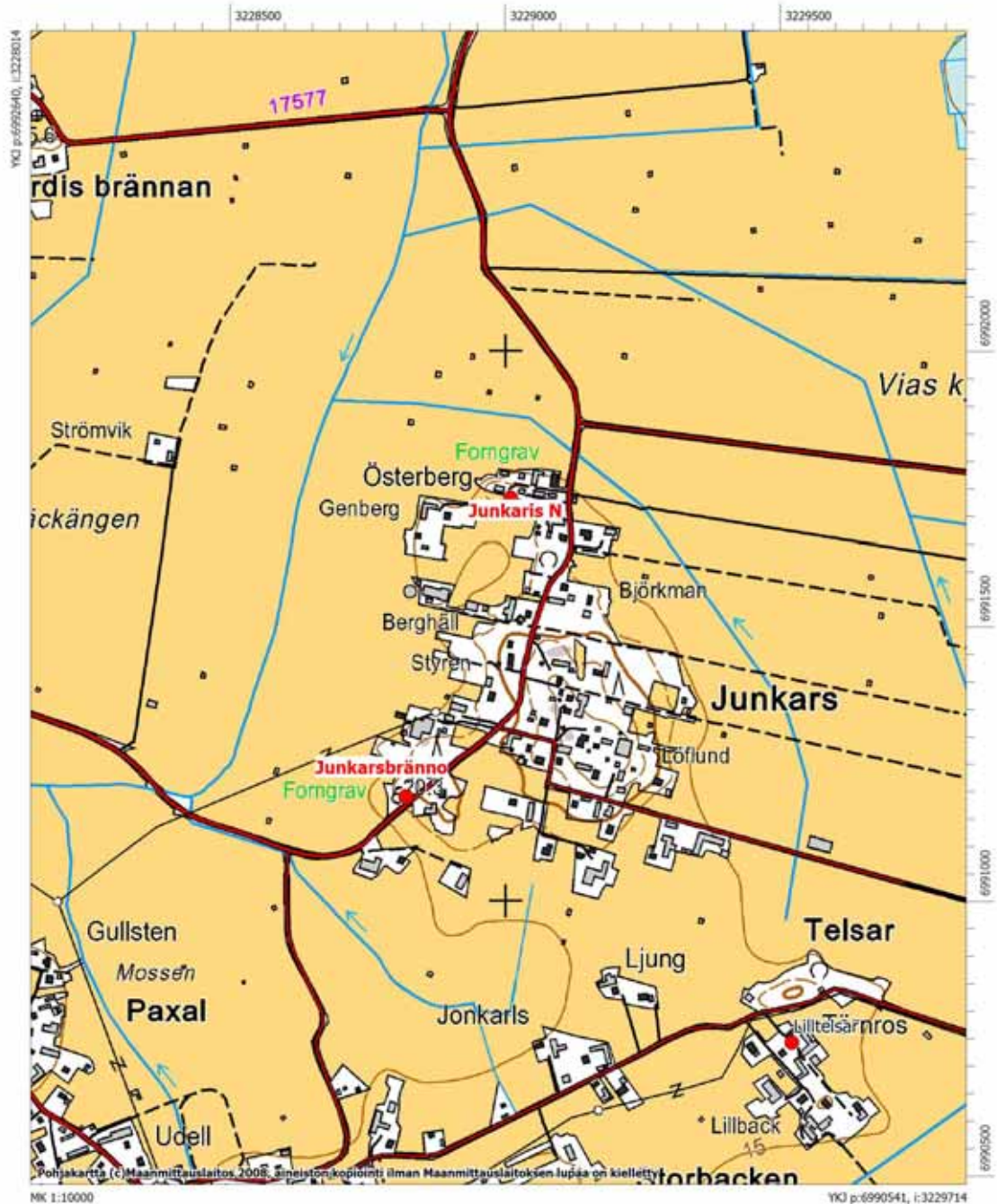


Maalahti, Junkarsbränno. Röykkiökiveystä kuvattuna etelästä.

Peruskarttaote (Pk 1331 10 Vias), mk 1:10000

Junkaris N
Junkarsbränno

Rautakautisia hautaröykkiöitä



Junkaris N

Laji: kiinteä muinaisjäännös
MJtunnus: 475010023
MJtyyppi: hautapaikat
MJalatyyppi: hautaröykkiöt
Lukumäärä: 1
Ajoitus: rautakautinen
Kunta: Maalahti
Kylä: Övermalax
Tila:
Omistaja:
Osoite:
Kiinteistötunnus:
Peruskartta: Vias
PKNumero: 133110
i: 3229009
p: 6991733
z: 15
Etäisyystieto: Kohde sijaitsee 4,5 km Maalahden kirkosta itään
Aiemmat tutkimukset: Axel Olai Heikel, 1903, inventointi; Ari Siiriäinen, 1966, kartoitus; Mirja Miettinen, 1979, tarkastus
Aiemmat löydöt: -
Inventointilöydöt: -
Kuvat: DG5:28
Sijainti ja maasto: Kohde sijaitsee noin kaksi kilometriä Maalahden joen pohjoispuolella olevan Junkarsin mäen pohjoispäässä. Röykkiö on pihapiirissä.
Kuvaus: Röykkiö on halkaisijaltaan noin 15 metriä ja lähes puolitoista metriä korkea. Röykkiössä kasvaa puita.
Rauhoitusluokka: 1
Luokitusehdotus: 1
Koordinaattiselite: Röykkiön gps-koordinaatit
Karttaotteet: Peruskarttaote 1331 10 Vias, ks edellinen kohde Junkarsbränno
Huomautus:
Lähteet:



Junkkaris N, röykkiö kuvattuna pohjoisesta (DG5:28)

Svartsulan

Laji: kiinteä muinaisjäännös

MJtunnus: 475010024

MJtyyppi: hautapaikat

MJalatyyppi: hautaröykkiöt

Lukumäärä: 3

Ajoitus: rautakautinen

Kunta: Maalahti

Kylä: Övermalax

Tila:

Omistaja:

Osoite:

Kiinteistötunnus:

Peruskartta: Vias

PKNumero: 133110

Röykkiö 1

i: 3229090

p: 6993180

z: 20

Röykkiö 2

i: 3229116

p: 6993181

z: 20

Etäisyystieto: Kohde sijaitsee 4,3 km Maalahden kirkosta itään

Aiemmat tutkimukset: Ari Siiriäinen v. 1966, tarkastus

Aiemmat löydöt: -

Inventointilöydöt: -

Kuvat:

Sijainti ja maasto: Kohde sijaitsee Maalahden pohjoispuolella, Langerskogenin eteläpuoleisella Svartsulan –nimisellä metsäisellä mäellä, sen pohjoispäässä, mäen läpi kulkevan tien itäpuolella.

Kuvaus: Aiempien tietojen mukaan alueella pitäisi olla kolme röykkiötä ehkä useampiakin. Vuoden 2007 inventoinnissa löytyi yksi röykkiö, halkaisijaltaan noin seitsemän metriä, korkeudeltaan noin puoli metriä ja epämääräisemmän muotoinen silmäkiven ympärille kasattu kiveys, halkaisijaltaan noin kuusi metriä. Molemmat sijaitsevat peruskarttaan merkityn Brodtorpin tilan sikalan koillis- ja itäpuoleisessa kuusikossa.

Kohteessa käytiin vielä vuonna 2008 Siri Hagbackin ja lähellä asuvan

herra Tallgrenin kanssa. Herra Tallgren kertoi, että ainakin osa rökkiöhaudoista on työnnetty koneella läjään tien länsipuolelle ja alueelle on ajettu kiviä. Tien itäpuolella, aivan tien vieressä on pieni varasto tms rakennus, joka on tehty suoraan haudan päälle, luultavasti joskus 1950-luvulla. Haudan kiveys on tasattu rakennuksen pohjaksi. Tällä kohtaa on muinaisjäännöksen merkki vielä Siiriäisen peruskartassa, nykyiseen peruskarttaan ei ole merkitty muinaisjäännöstä.

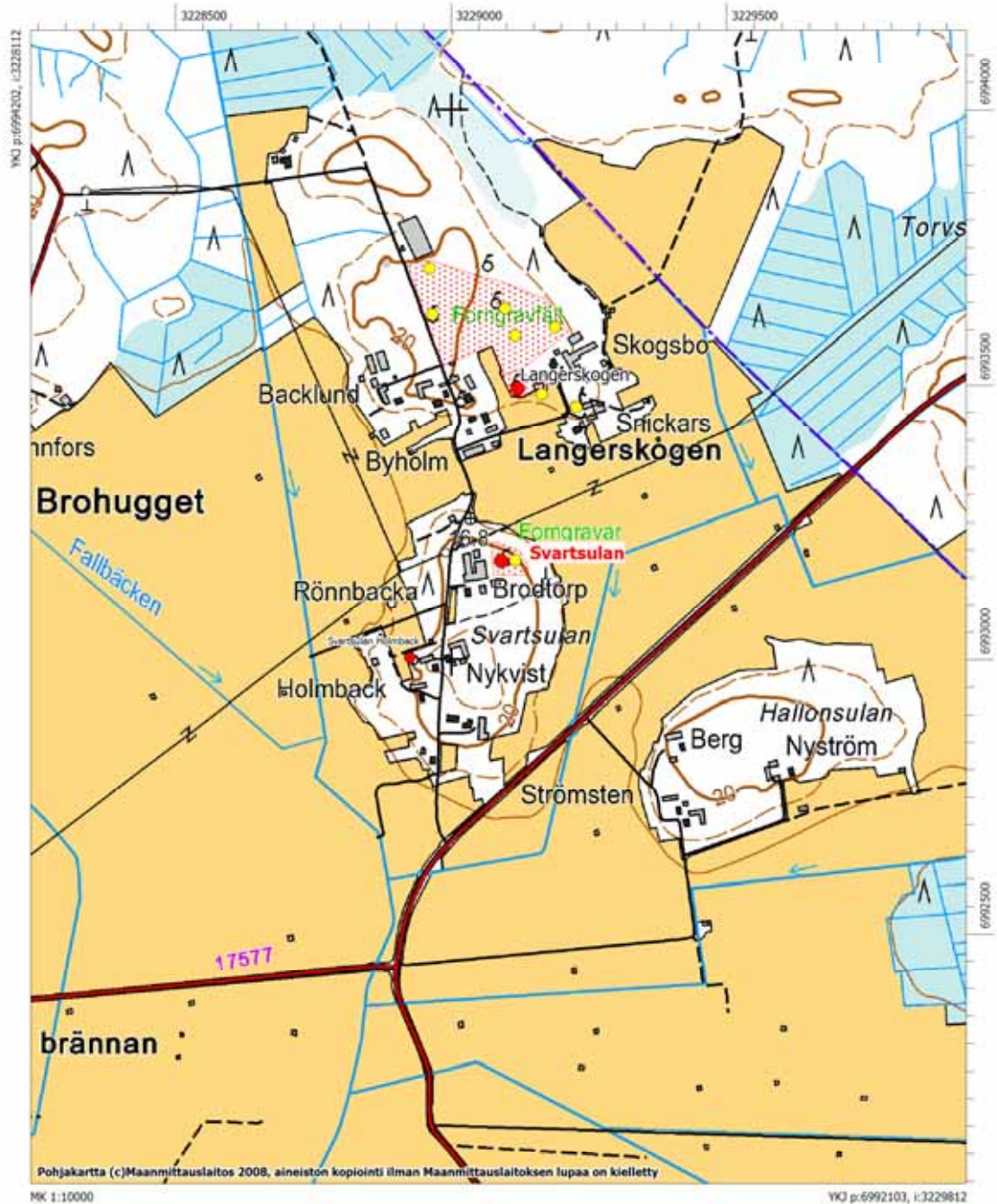
Rauhoitusluokka: 2
Luokitusehdotus: 2
Koordinaattiselite: Röykkiöiden gps-koordinaatit
Karttaotteet: Peruskarttaote 1331 10 Vias
Huomautus:
Lähteet:



Svartsulan. Röykkiöitä on aikoinaan puskettu koneella läjään kuvan etualalle. Kuvan vasemmassa laidassa näkyy hieman rakennuksen nurkkaa, kyseinen rakennus on tehty rökkiön päälle. Säilyneet rökkiöt ovat metsässä rakennusten takana. Kuvattu luoteesta. (DG589:1)

Peruskarttaote (Pk 1331 10 Vias), mk 1:10000

Svartsulan
Rautakautisia hautaröykkiöitä



Langerskogen

Laji: kiinteä muinaisjäännös
MJtunnus: 475010025
MJtyyppi: hautapaikat
MJalatyypit: hautaröykkiöt
Lukumäärä: 7
Ajoitus: rautakautinen
Kunta: Maalahti
Kylä: Övermalax
Tila:
Omistaja:
Osoite:
Kiinteistötunnus:
Peruskartta: Vias
PKNumero: 133110

Röykkiö 1

i: 3229120

p: 6993494

Röykkiö 2

i: 3229164

p: 6993484

Röykkiö 3

i: 3229116

p: 6993590

Röykkiö 4

i: 3229188

p: 6993604

Röykkiö 5

i: 3229097

p: 6993639

Röykkiö 6

i: 3228965

p: 6993628

Röykkiö 7

i: 3228960

p: 6993712

Röykkiö 8

i: 3229227

p: 6993460

Röykkiöiden zala = 17m ja zylä 21 m

Etäisyystieto: Röykkiö 1 sijaitsee 4,3 km Maalahden kirkosta itään

Aiemmat tutkimukset

ja löydöt: Edvard Julius Chydenius v. 1880, kaivaus (KM 2305:10–13); Alfred Hackman v. 1913, kaivaus (KM 7277:1–21); Ari Siiriäinen, 1966, tarkastus; Mirja Miettinen v. 1978, tarkastus

Inventointilöydöt:	-
Kuvat:	DG5:58 – 61; f145090:1 – 2
Sijainti ja maasto:	Kohde sijaitsee Maalahden joen pohjoispuolella Langerskogenissa. Röykkiöt ovat alueen läpi kulkevan Langerskogsvägenin itäpuolella. Röykkiöt 1 ja 2 ovat Skogbyn tilan rakennusten pihan tuntumassa. Röykkiö 8 on Snickarsin talon ulkorakennuksen lounaispään vieressä, aivan taloille johtavan tien tuntumassa. Muut röykkiöt ovat metsässä.
Kuvaus:	Röykkiö 1 on lähinnä nelikulmainen latomus, jonka sivujen pituus on noin 10 metriä ja korkeus puolisen metriä. Se sijaitsee punaisen omakotitalon länsipään lähellä. Röykkiö 2 on aivan talon vieressä, sen kaakkoispuolella, siinä on muinaisjäännöskyltti. Röykkiö rajoittuu peltoon, sen halkaisija on noin 12 metriä ja korkeus noin metri. Röykkiöitten 1 ja 2 alkuperäinen koko voi olla erilainen kuin nykyinen, erityisesti röykkiön 2 laitaan ja luultavasti päällekin on kasattu kiviä pellostä. Röykkiö 3 on röykkiöstä 1 noin 100 metriä pohjoiseen. Se on kooltaan 8x10 metriä ja korkeudeltaan noin 0,8 metriä. Röykkiö 4 on edellisestä noin 70 metriä itään, se on matala, halkaisijaltaan nelisen metriä. Röykkiö 5 on röykkiöstä 3 noin 50 metriä pohjoiseen hakkuualueen ja metsän rajassa. Se on röykkiöistä suurin. Halkaisija noin 15 metriä ja korkeutta röykkiöllä on puolitoista metriä. Keskellä röykkiötä on kuoppa. Röykkiö 6 on edellisestä noin 130 metriä länteen. Se on halkaisijaltaan 10–12 metriä ja kasvillisuuden sekä sammalen peitossa, lisäksi röykkiön päälle on kasattu hieman romua. Röykkiön korkeutta on vaikea määrittellä, luultavasti hieman alle metrin. Röykkiö 7 on edellisestä noin 70 metriä pohjoiseen, aivan kettutarhan eteläpuolella. Röykkiö on halkaisijaltaan noin 10 metriä ja sen keskellä on halkaisijaltaan kolmimetrinen kuoppa. Röykkiö on kasvanut pahoin umpeen. Röykkiö 8 on röykkiöistä eteläisin, se on taloille tulevan tien itäpuolella ja muodoltaan ja kooltaan epämääräinen, koska sen päälle on kasattu myöhemmin kiviä.
	Röykkiöt ovat aiempien tutkimusten perusteella kansainvaellusaikaisia.
Rauhoitusluokka:	2
Luokitusehdotus:	2
Koordinaattiselite:	Röykkiöiden gps-koordinaatit
Karttaotteet:	Peruskarttaote 1331 10 Vias
Huomautus:	
Lähteet:	



Langerskogen, röykiö 1 kuvattuna etelästä (DG5:58)



Langerskogen, röykiö 2 kuvattuna idästä (DG5:59)



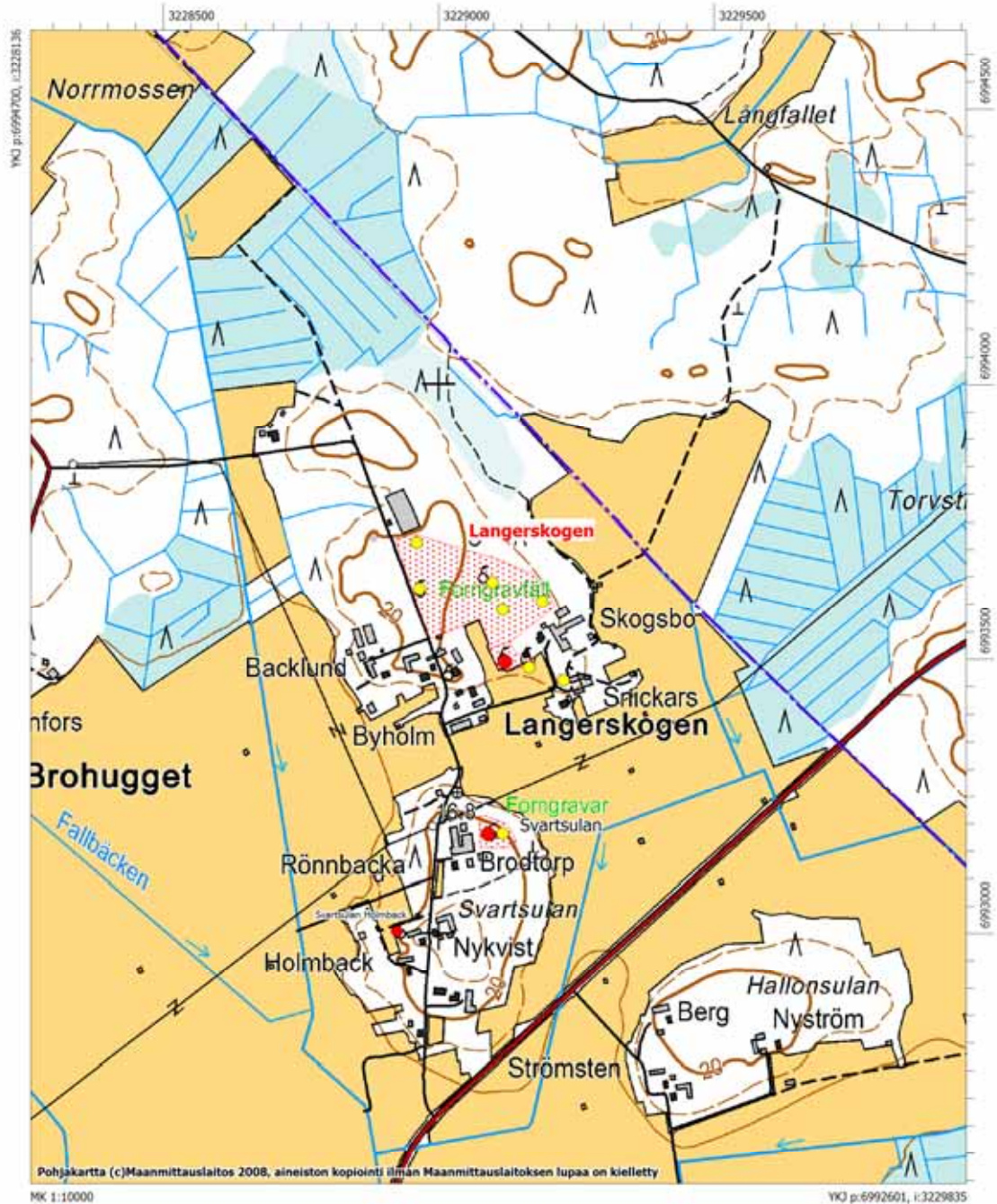
Langerskogen, röykiö 5 kuvattuna lounaasta (DG5:60)



Langerskogen, röykiö 8 kuvattuna lounaasta (DG5:61)

Peruskarttaote (Pk 1331 10 Vias), mk 1:10000

Langerskogen
Rautakautisia hautaröykkiöitä



Färdis brännan

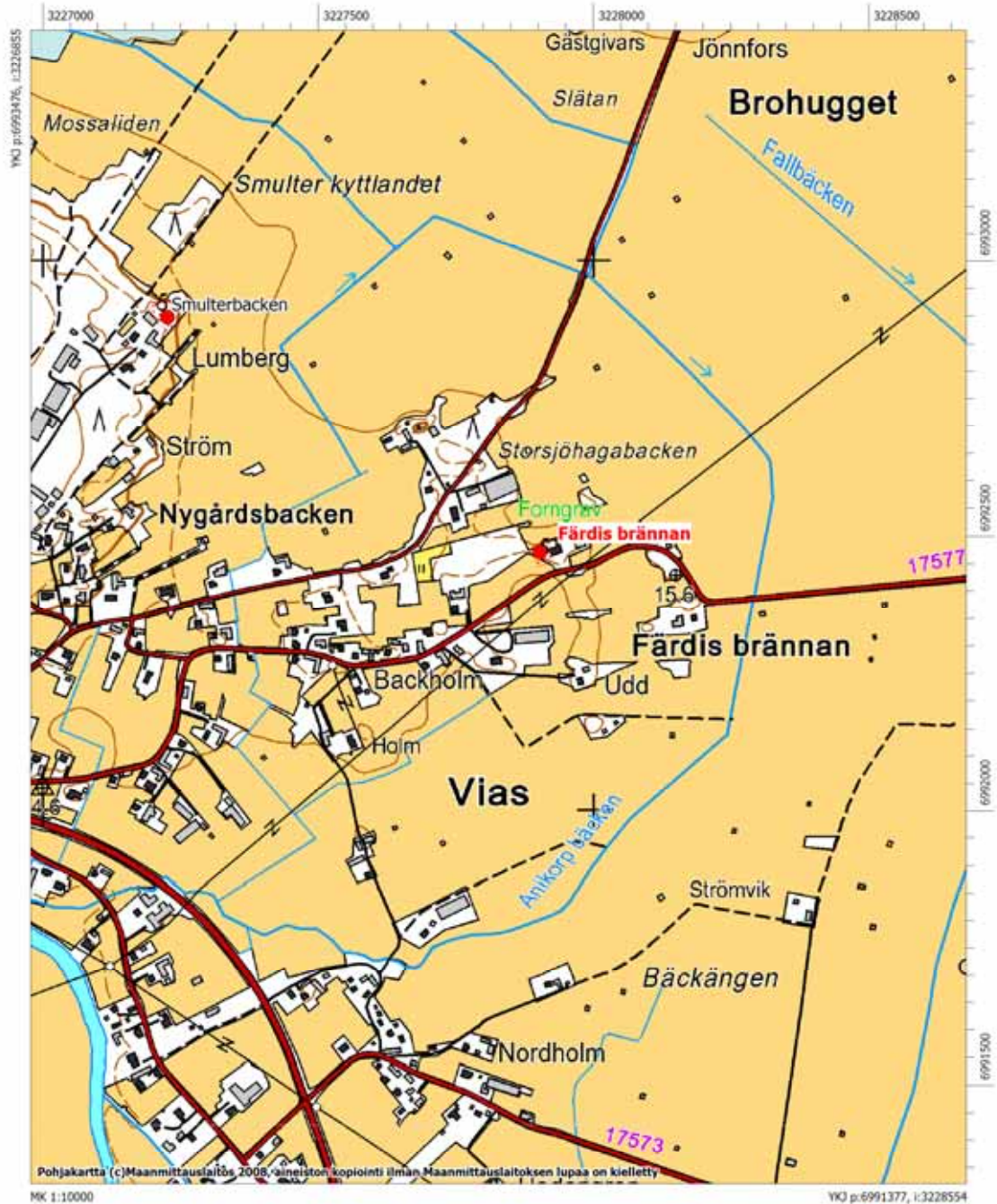
Laji:	kiinteä muinaisjäännös
MJtunnus:	475010026
MJtyyppi:	hautapaikat
MJalatyyppi:	hautaröykkiöt
Lukumäärä:	2
Ajoitus:	rautakautinen
Kunta:	Maalahti
Kylä:	Övermalax
Tila:	
Omistaja:	
Osoite:	
Kiinteistötunnus:	
Peruskartta:	Vias
PKNumero:	133110
i:	3227903
p:	6992471
z:	15
Etäisyystieto:	Kohde sijaitsee 3,2 km Maalahden kirkosta itään
Aiemmat tutkimukset:	Ari Siiriäinen v. 1966, tarkastus; Mirja Miettinen v. 1979, tarkastus
Aiemmat löydöt:	-
Inventointilöydöt:	-
Kuvat:	DG5:13; f145106:1
Sijainti ja maasto:	Kohde sijaitsee Maalahdenjoesta noin 1,2 km pohjoiseen, Fälisbrännvägenin pohjoispuolella, omakotitalon länsipäädyssä piha-alueella. Röykkiöissä kasvaa puita.
Kuvaus:	Röykkiöitä on ilmeisesti kaksi vierekkäin. Suuremmassa on muinaisjäännöskyltti. Röykkiön halkaisija on noin 15 metriä ja korkeus noin metri, sen keskellä on 3x7 metrin kokoinen kuoppa. Röykkiön pohjoispuolella on hieman erillinen pienempi kiveys, joka on ehkä osittain pellosto peräisin.
Rauhoitusluokka:	2
Luokitusehdotus:	
Koordinaattiselite:	Röykkiön gps-koordinaatit
Karttaotteet:	Peruskarttaote 1331 10 Vias
Huomautus:	
Lähteet:	



Färdisbrännan, röykiö kuvattuna kaakosta (DG5:13)

Peruskarttaote (Pk 1331 10 Vias), mk 1:10000

Färdis brännan
Rautakautisia hautaröykkiötä



Smulterbacken

Laji: kiinteä muinaisjäännös

MJtunnus: 475010027

MJtyyppi: hautapaikat

MJalatyyppe: hautaröykkiöt

Lukumäärä: 1

Ajoitus: rautakautinen

Kunta: Maalahti

Kylä: Övermalax

Tila:

Omistaja:

Osoite:

Kiinteistötunnus:

Peruskartta: Vias

PKNumero: 133110

i: 3227225

p: 6992897

z: 22

zylä:

Etäisyystieto: Kohde sijaitsee 2,4 km Maalahden kirkosta itään

Aiemmat tutkimukset: Ari Siiriäinen v. 1966, tarkastus; Mirja Miettinen v. 1978 tarkastus? (ei kertomusta)

Aiemmat löydöt: -

Inventointilöydöt: -

Kuvat: DG5:81

Sijainti ja maasto: Kohde sijaitsee noin 1,1 km Maalahdenjoen pohjoispuolella, Smulterbackenin koillisosassa, Lumbergin tilan rakennusten pohjoispuolella, lähellä pellon reunaa tiheässä sekametsässä.

Kuvaus: Mahdollisesti kaksi röykkiötä. Tarkkojen havaintojen teko vaikeaa tiheän kasvillisuuden takia. Eteläisempi röykkiö on halkaisijaltaan noin 12 metriä, sitä on kaiveltu. Pienempi halkaisijaltaan noin seitsemän metrin röykkiö on heti edellisen vieressä, sen pohjoispuolella, välissä on ojan tapainen kaivanto. Röykkiöt voivat kuulua alun perin yhteenkin. Röykkiössä on vielä vanha muinaisjäännöskyltti.

Rauhoitusluokka: 2

Luokitusehdotus: 2

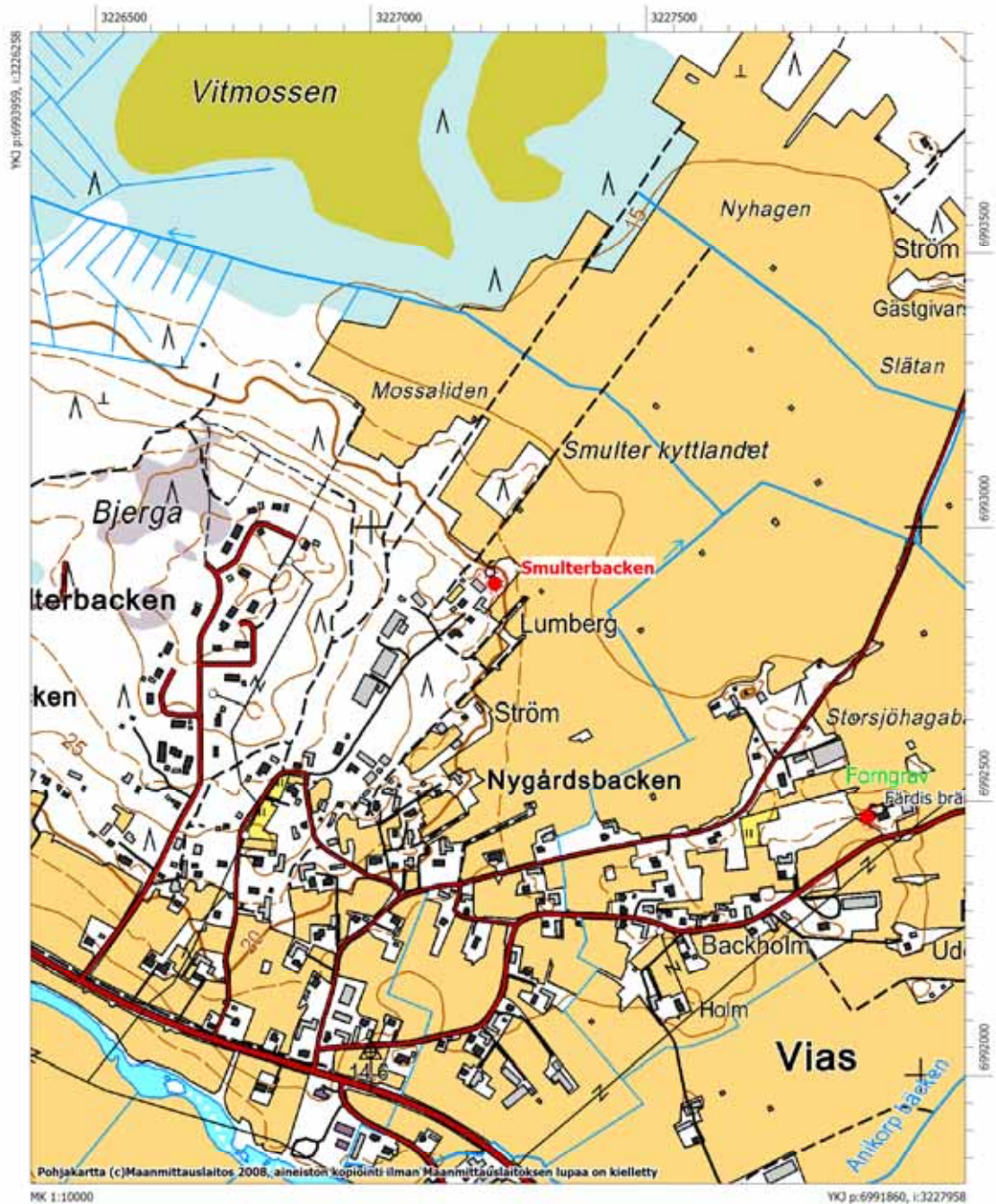
Koordinaattiselite: Röykkiön gps-koordinaatit
Karttaotteet: Peruskarttaote 1331 10 Vias
Huomautus: Röykkiö siivouksen ja kunnostuksen tarpeessa
Lähteet:



Smulterbacken, röykkiö kuvattuna pohjoisesta (DG5:81)

Peruskarttaote (Pk 1331 10 Vias), mk 1:10000

Smulterbacken
Rautakautinen hautaröykkiö



Kalaschabrännan

Laji:	kiinteä muinaisjäännös
MJtunnus:	475010028
MJtyyppi:	muinaisjäännösryhmät
MJalatyypin:	ei määritelty
Lukumäärä:	12
Ajoitus:	rautakautinen
Kunta:	Maalahti
Kylä:	Yttermalax
Tila:	
Omistaja:	
Osoite:	
Kiinteistötunnus:	
Peruskartta:	Vias
PKNumero:	133110
<i>Röykkiö 1</i>	
i:	3226981
p:	6994150
z:	20
<i>Röykkiö 2</i>	
i:	3227022
p:	6994145
z:	20
<i>Röykkiö 3</i>	
i:	3227084
p:	6994152
z:	20
Etäisyystieto:	Röykkiö 1 sijaitsee 2,4 km Maalahden kirkosta koilliseen
Aiemmat tutkimukset ja löydöt:	Ari Siiriäinen v. 1966, tarkastus; Mirja Miettinen v. 1982, tarkastus; Hannu Kotivuori v. 1987, kaivaus (KM 23804 rautakautisia asuinpaikkalöytöjä); Tryggve Gestrin v. 1988–89, kaivaus (KM 24537, 24823)
Inventointilöydöt:	-
Kuvat:	DG5:31 – 33; f 145089:1
Sijainti ja maasto:	Kohde sijaitsee Maalahdenjoesta noin 2 km pohjoiseen, Kalasarbackenin eteläosassa, Vitmossenin pohjoispuolella. Alue on vanhaa hakkuuaukeata, joka on nyt vesakoitunut ja kasvaa lisäksi heinää ja horsmaa.
Kuvaus:	Kohteesta tunnetaan kolme suurta hautaröykkiötä ja viisi kuppikiveä. Kaivauksissa on todettu mm. merovingiaikaisten hallitalojen pohjia ja muinaispelto. Röykkiöt ovat puolisen metriä korkeita ja noin 10–15 metriä halkaisijaltaan. Alueella on mainittu olevan muitakin pienempiä kiveyksiä, mutta niitä ei inventoinnissa havaittu, myöskään kaikkia kuppikiviä ei onnistuttu löytämään. Syynä tähän on jo aiemmin mainittu alueen

umpeenkasvaminen. Edustava kohde kaipaisi hoitoa.

Rauhoitusluokka: 1
Luokitusehdotus:
Koordinaattiselite: Röykkiöiden gps-koordinaatit
Karttaotteet: Peruskarttaote 1331 10 Vias
Huomautus:
Lähteet:



Kalashabrännan röykkiö 1 kuvattuna kaakosta (DG5:31)



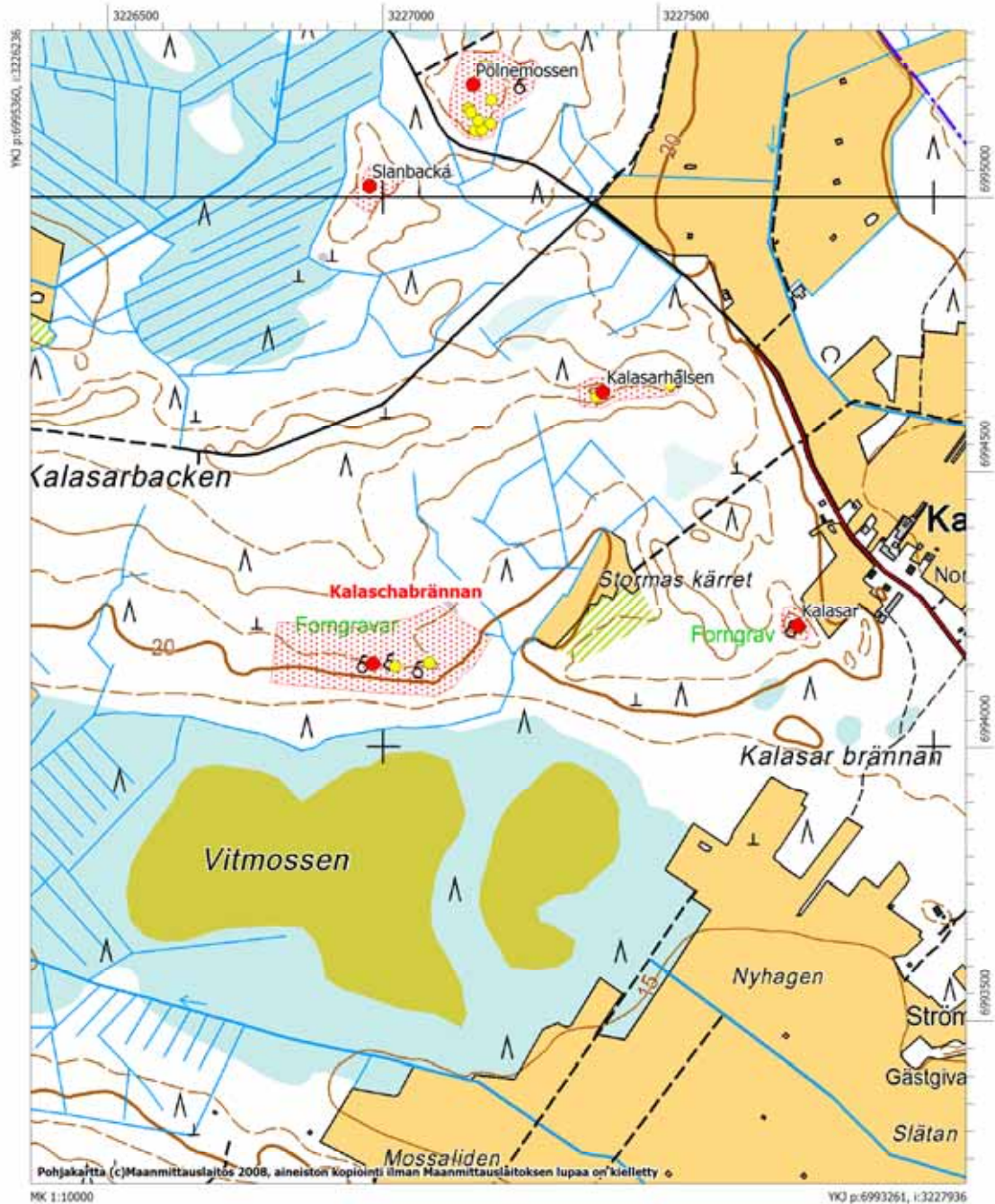
Kalaschabrännan röykkiö 2 kuvattuna lounaasta (DG5:32)



Kalaschabrännan, röykkiö 3 kuvattuna etelästä (DG5:33)

Peruskarttaote (Pk 1331 10 Vias), mk 1:10000

Kalashabrännan
Rautakautinen muinaisjäännösryhmä



Pölnemossen

Laji: kiinteä muinaisjäännös

MJtunnus: 475010029

MJtyyppi: hautapaikat

MJalatyyppi: hautaröykkiöt

Lukumäärä: 3

Ajoitus: varhaismetallikautinen

Kunta: Maalahti

Kylä: Yttermalax

Tila:

Omistaja:

Osoite:

Kiinteistötunnus:

Peruskartta: Vias

PKNumero: 133110

Röykkiö 1

i: 3227418

p: 6995606

z: 25

Röykkiö 2

i: 3227446

p: 6995666

z: 25

Röykkiö 3

i: 3227411

p: 6995625

z: 25

Etäisyystieto: Kohde sijaitsee 4,3 km Maalahden kirkosta itään

Aiemmat tutkimukset: Siiriäinen v. 1966, tarkastus; Mirja Miettinen v. 1982, tarkastus

Aiemmat löydöt: -

Inventointilöydöt: -

Kuvat: DG5:76; f 145086:1

Sijainti ja maasto: Kohde sijaitsee Pölnemossenin kaakkoisreunalla olevalla koillinen-lounais-suuntaisella moreeniharjanteella harjanteella noin 200 metriä Mustasaaren rajasta etelään. Maasto on kivikkoista mäntykangasta.

Kuvaus: Kohteesta löytyi vuoden 2007 inventoinnissa kolme röykkiötä. Röykkiö 2 on kranssimainen halkaisijaltaan noin seitsemän metriä, keskellä oleva kuoppa on halkaisijaltaan pari metriä. Röykkiöstä 1 parikymmentä metriä

itään on röykkiö 1, se on noin 15 metriä pitkä ja 4–5 metriä leveä röykkiö, jonka pohjoispäässä on isoja lohkaraita. Röykkiö 3 on halkaisijaltaan noin kuusi metriä, keskellä on kuoppa, jossa kasvaa kuusi.

Kohteesta vuonna 2007 inventoinnissa havaitut röykkiöt eivät täysin vastaa aiempia Siiräisen ja Miittisen kuvauksia ja voi olla, että alueella on useampiakin röykkiöitä, joita ei ehditty inventoinnissa etsimään.

Röykkiöitä on samalla harjanteella myös Mustasaaren/Sulvan puolella (ks kohde Sulva 29)

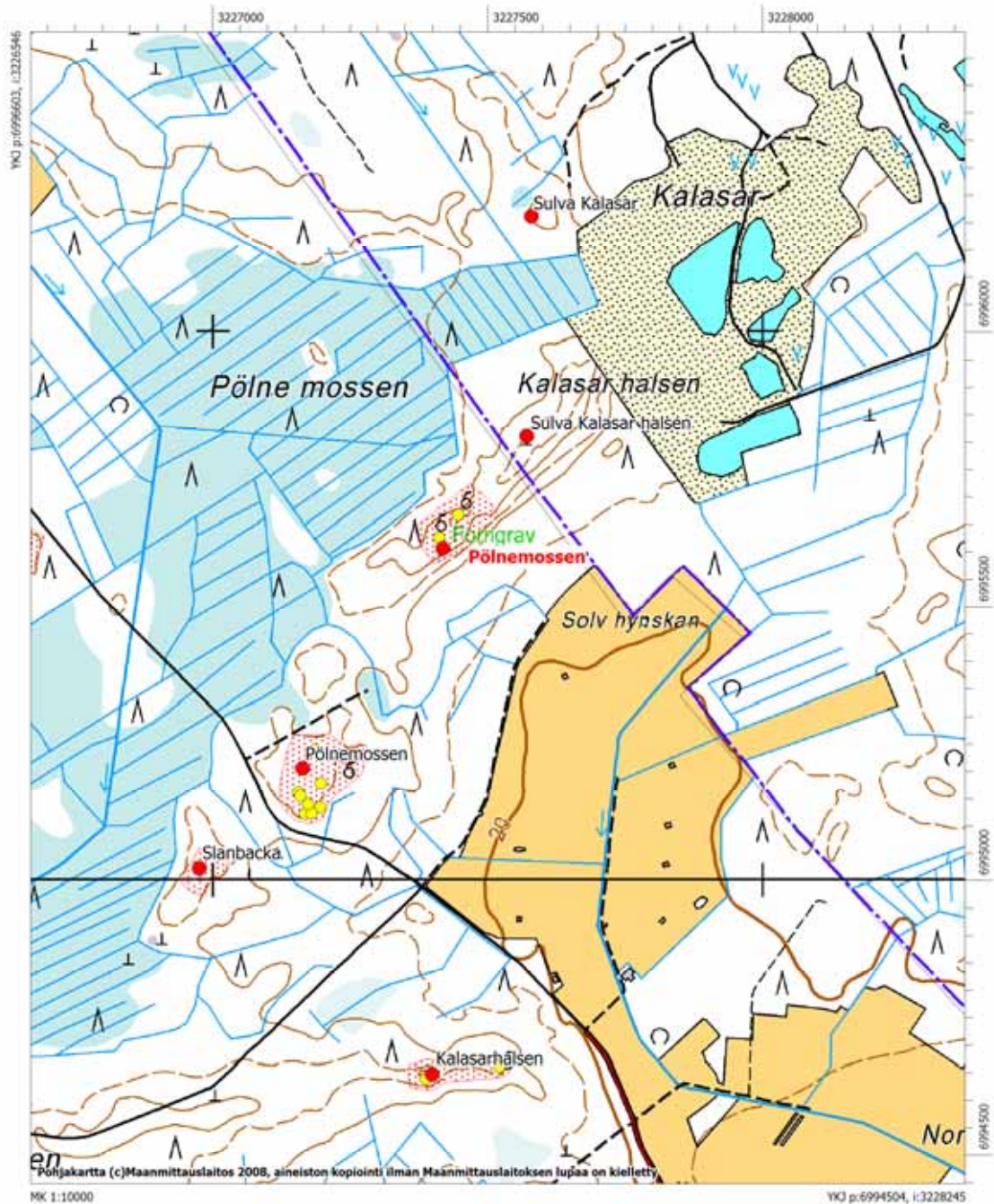
Rauhoitusluokka: 2
Luokitusehdotus: 2
Koordinaattiselite: Röykkiöiden gps-koordinaatit
Karttaotteet: Peruskarttaote 1331 10 Vias
Huomautus:
Lähteet:



Pölnemossen, röykkiö 3 kuvattuna kaakosta (DG5:76;)

Peruskarttaote (Pk 1331 10 Vias), mk 1:10000

Pölnemossen
Varhaismetallikautisia hautaröykkiöitä



Ribäcken

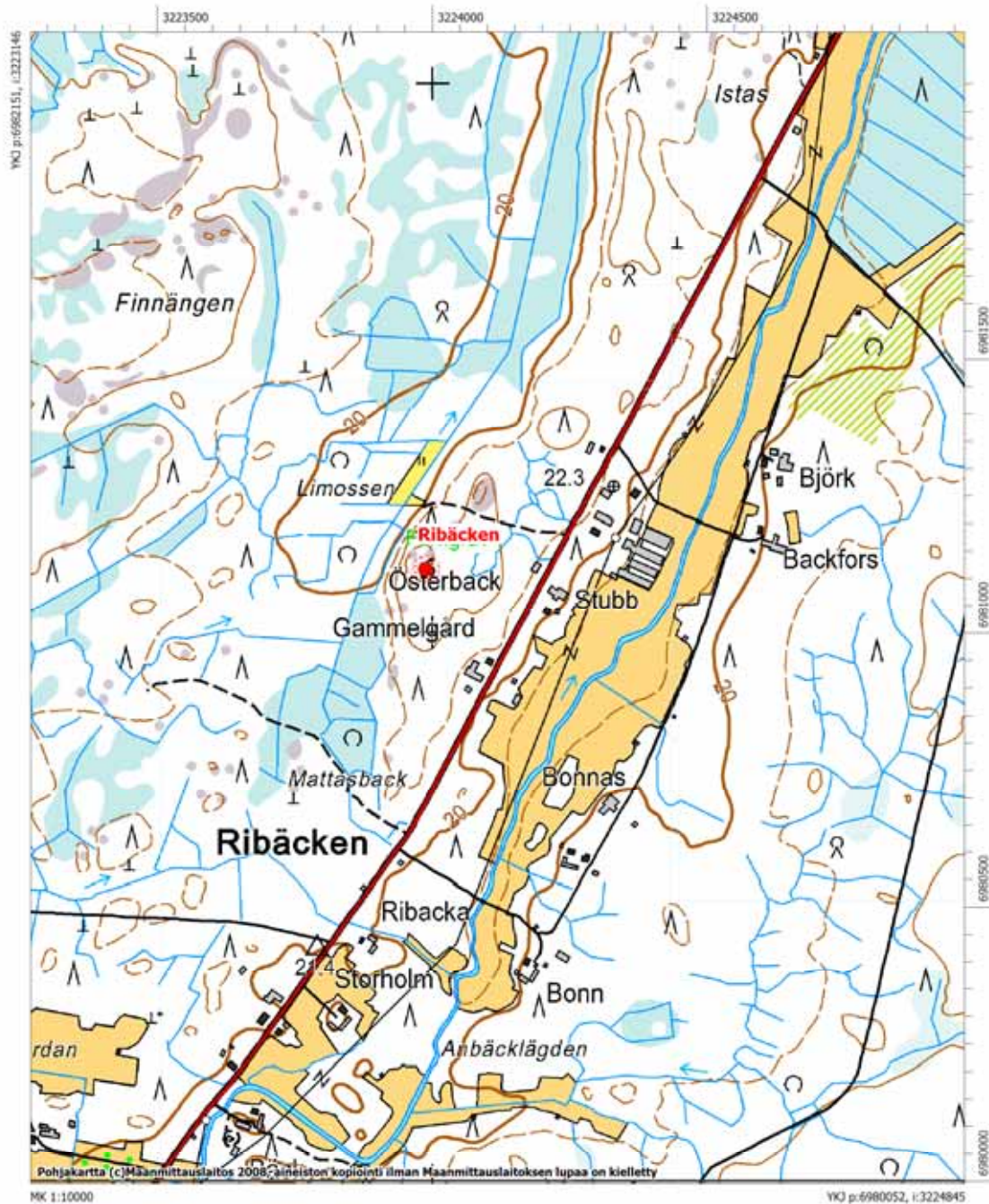
Laji:	kiinteä muinaisjäännös
MJtunnus:	475010030
MJtyyppi:	hautapaikat
MJalatyyppi:	hautaröykkiöt
Lukumäärä:	1
Ajoitus:	varhaismetallikautinen
Kunta:	Maalahti
Kylä:	Övermalax
Tila:	
Omistaja:	
Osoite:	
Kiinteistötunnus:	
Peruskartta:	Nyby
PKNumero:	124208
i:	3223987
p:	6981116
z:	27
Etäisyystieto:	Kohde sijaitsee 12 km Maalahden kirkosta etelään
Aiemmat tutkimukset ja löydöt:	Ari Siiriäinen v. 1966, tarkastus; Mirja Miettinen v. 1982, tarkastus
Inventointilöydöt:	-
Kuvat:	DG5:79
Sijainti ja maasto:	Kohde sijaitsee noin 200 metriä Ribäckenin läpi johtavan tien länsipuolella Österback –nimisellä mäellä. Maaperä on moreenia, jossa siellä täällä kallion paljastumia. Alue kasvaa kuusivaltaista sekametsää.
Kuvaus:	Röykkiö on halkaisijaltaan noin 12 metriä ja korkeudeltaan noin metrin. Röykkiön keskellä on ryöstökuoppia.
Rauhoitusluokka:	2
Luokitusehdotus:	
Koordinaattiselite:	Röykkiön gps-koordinaatti
Karttaotteet:	Peruskarttaote 1242 08 Nyby
Huomautus:	
Lähteet:	



Ribäcken, røykkiö kuvattuna etelästä (DG5:79)

Peruskarttaote (Pk 1242 08 Nyby), mk 1:10000

Ribäcken
Varhaismetallikautinen hautaröykkiö



Lilltelsar

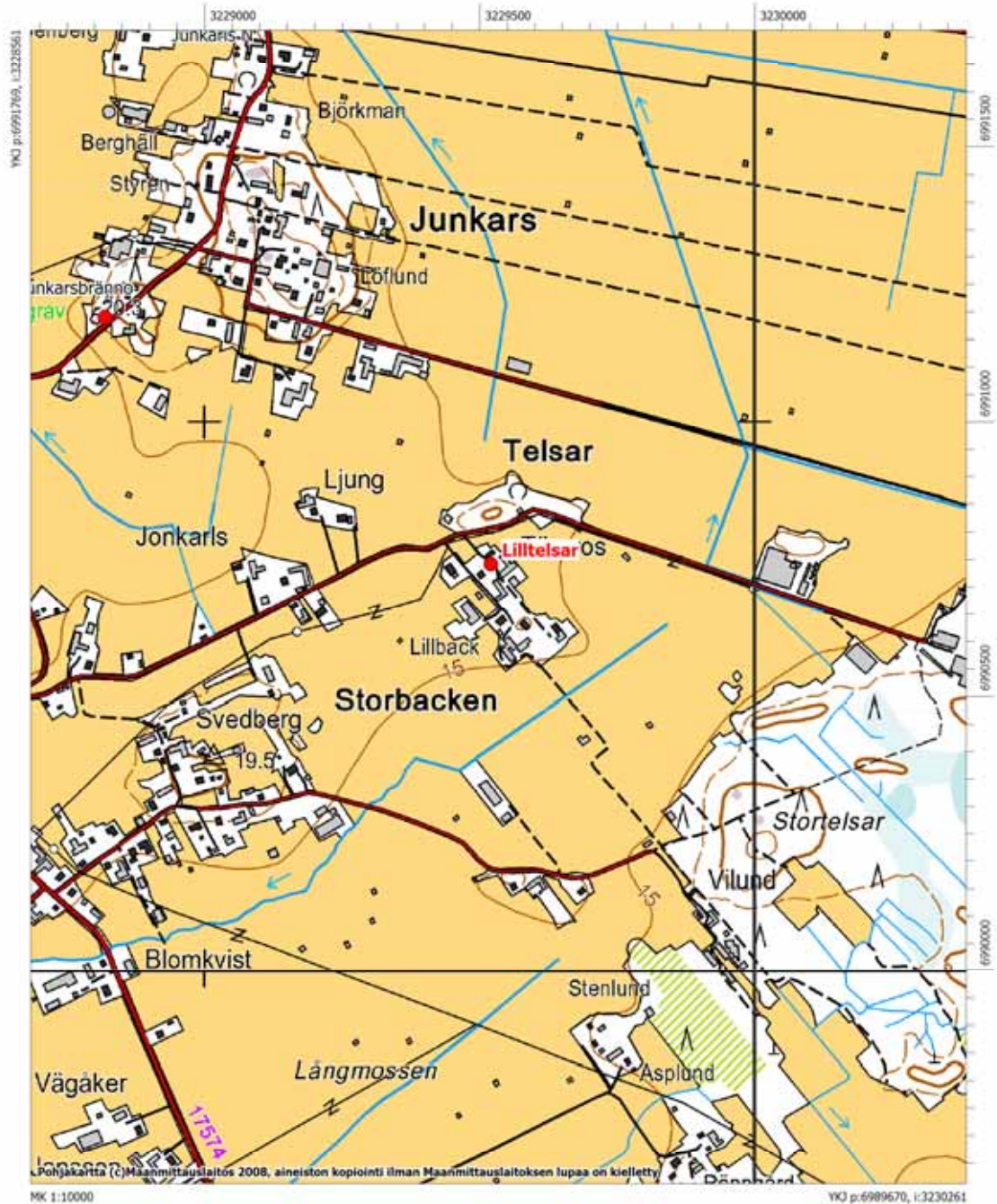
Laji: kiinteä muinaisjäännös
MJtunnus: 475010031
MJtyyppi: hautapaikat
MJalatyyppi: hautaröykkiöt
Lukumäärä: 1
Ajoitus: rautakautinen
Kunta: Maalahti
Kylä: Övermalax
Tila:
Omistaja:
Osoite:
Kiinteistötunnus:
Peruskartta: Övermalax
PKNumero: 124212
i: 3229520
p: 6990742
z: 15
Etäisyystieto: Kohde sijaitsee 5,3 km itäkaakkoon Maalahden kirkosta
Aiemmat tutkimukset ja löydöt: Aarne Äyräpää v. 1936, kaivaus (KM 10247,10437)
Inventointilöydöt: -
Kuvat: (DG575:1).
Sijainti ja maasto: Kohde sijaitsee noin 1,6 km Maalahdenjoen pohjoispuolella Telsar – nimisellä mäellä, peltoaukeitten keskellä. Kohde on pihapiirissä.
Kuvaus: Kansainvaellusajalle ajoitettu röykkiö on tutkittu v. 1936. Paikalla on enää epämääräinen kasvillisuuden peittämä kiveys pihapiirissä.
Rauhoitusluokka: 2
Luokitusehdotus: 3
Koordinaattiselite:
Karttaotteet: Peruskarttaote 124212 Övermalax
Huomautus:
Lähteet:



Lilltelsar. Hajanaista röykkiökiveystä kuvattuna idästä (DG575:1).

Peruskarttaote (Pk 1242 12 Övermalax), mk 1:10000

Lilltelsar
Rautakautinen hautaröykkiö



Kopparbacken

Laji:	kiinteä muinaisjäänös
MJtunnus:	475010032
MJtyyppi:	muinaisjäänösryhmät
MJalatyyppi:	ei määritelty
Lukumäärä:	1
Ajoitus:	rautakautinen
Kunta:	Maalahti
Kylä:	Övermalax
Tila:	
Omistaja:	
Osoite:	
Kiinteistötunnus:	
Peruskartta:	Övermalax
PKNumero:	124212
i:	3228322
p:	6989437
z:	15
zylä:	17
Etäisyystieto:	Kohde sijaitsee 5,2 km itäkaakkoon Maalahden kirkosta
Aiemmat tutkimukset ja löydöt:	A. O. Heikel v. 1900, kaivaus (KM 3858:19-23, 3975:25-41); Mirja Miettinen v. 1981, kaivaus (KM 21350); Tapio Seger v. 1985, kaivaus (KM 22847); Vesa Alen v. 1996, koekaivaus (KM 28810); Simo Vanhatalo v. 1997, koekaivaus (KM 30660); Pentti Rislä v. 2003, tarkastus; Kaisa Lehtonen v. 2006, tarkastus
Inventointilöydöt:	-
Kuvat:	DG572:1
Sijainti ja maasto:	Kohde sijaitsee parisataa metriä Maalahdenjoesta etelään, peltojen ympäröimällä mäellä.
Kuvaus:	Vuoden 2007 inventoinnissa alueella käytiin vain pikaisesti. Kopparbackenilla on tehty useita tutkimuksia ja koko mäki on rauhoitettu. Seuraava kuvaus on muinaisjäänösrekisteristä: Vanhimmat mäeltä talteen saadut muinaislöydöt ovat vuonna 1884 Legaksen navetan rakennustöissä löytyneitä. Mäellä on muutamia matalia hautaröykkiöitä, maanalaista polttokalmistoa, ilmeisesti myös asuinpaikka (laajuus tarkemmin selvittämättä) sekä kuppikallio. Löydöt kansainvaellus- ja merovinkiajalta. Muinaisjäänösalue käsittää pääosan mäen lakea, joka on nykyisin piha- ja tonttimaata, ja on siksi myöhemmän asutuksen osaksi tuhoamaa. Maalahden ja koko Etelä-Pohjanmaan rautakauden tärkeimpiä muinaisjäänösalueita.

Paikasta on käytetty myös nimeä Lågas.

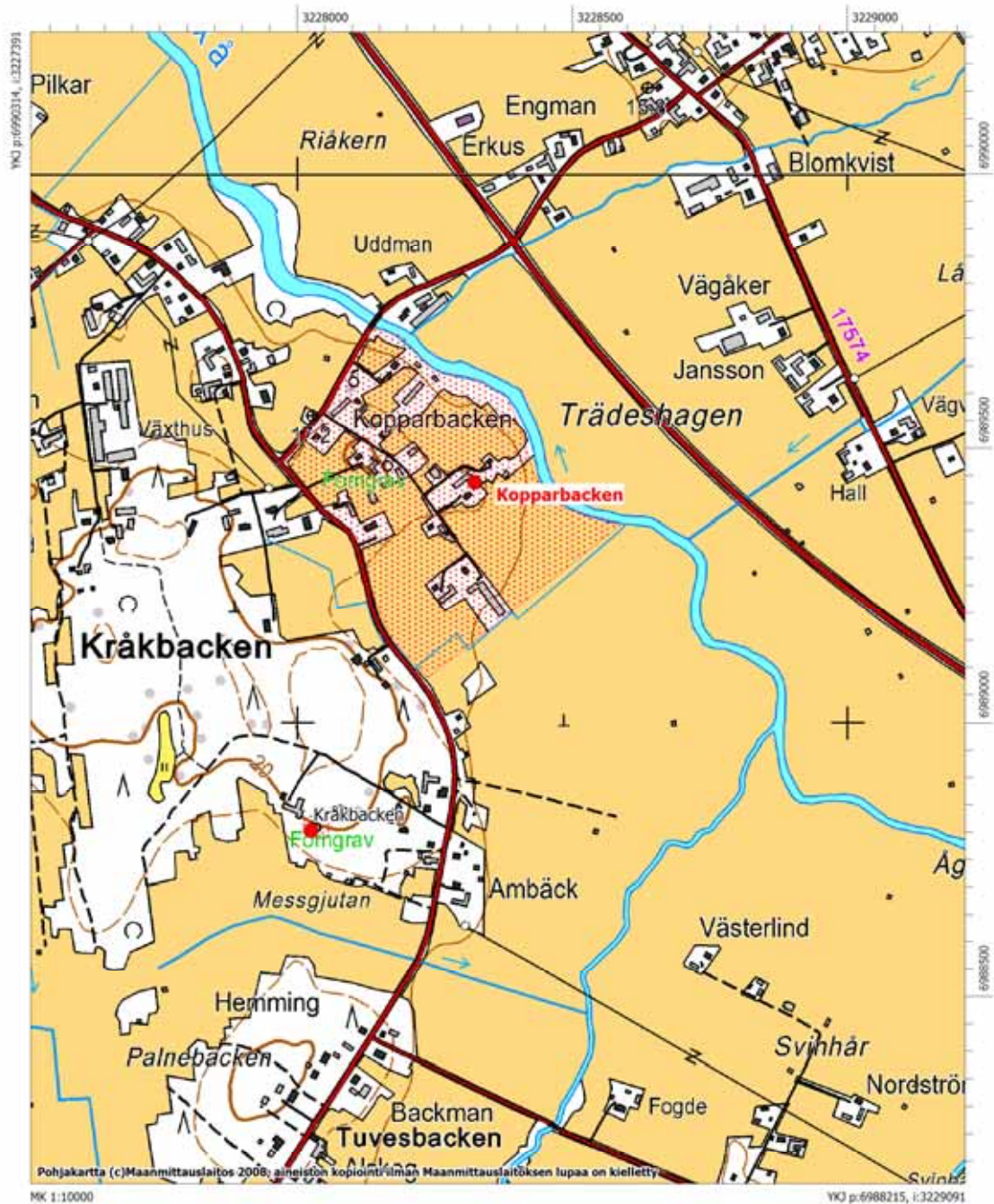
Rauhoitusluokka: 1
Luokitusehdotus:
Koordinaattiselite: Kohteen keskikoordinaatit
Karttaotteet: Peruskarttaote 124212 Övermalax
Huomautus:
Lähteet:



Kopparbackenin lakea. Alueella on edelleen säilynyttä polttokenttäkalmistoa, joka on kulumiselle alttiina. Kuvattu idästä (DG572:1).

Peruskarttaote (Pk 1242 12 Övermalax), mk 1:10000

Kopparbacken
Rautakautinen muinaisjännönsryhmä

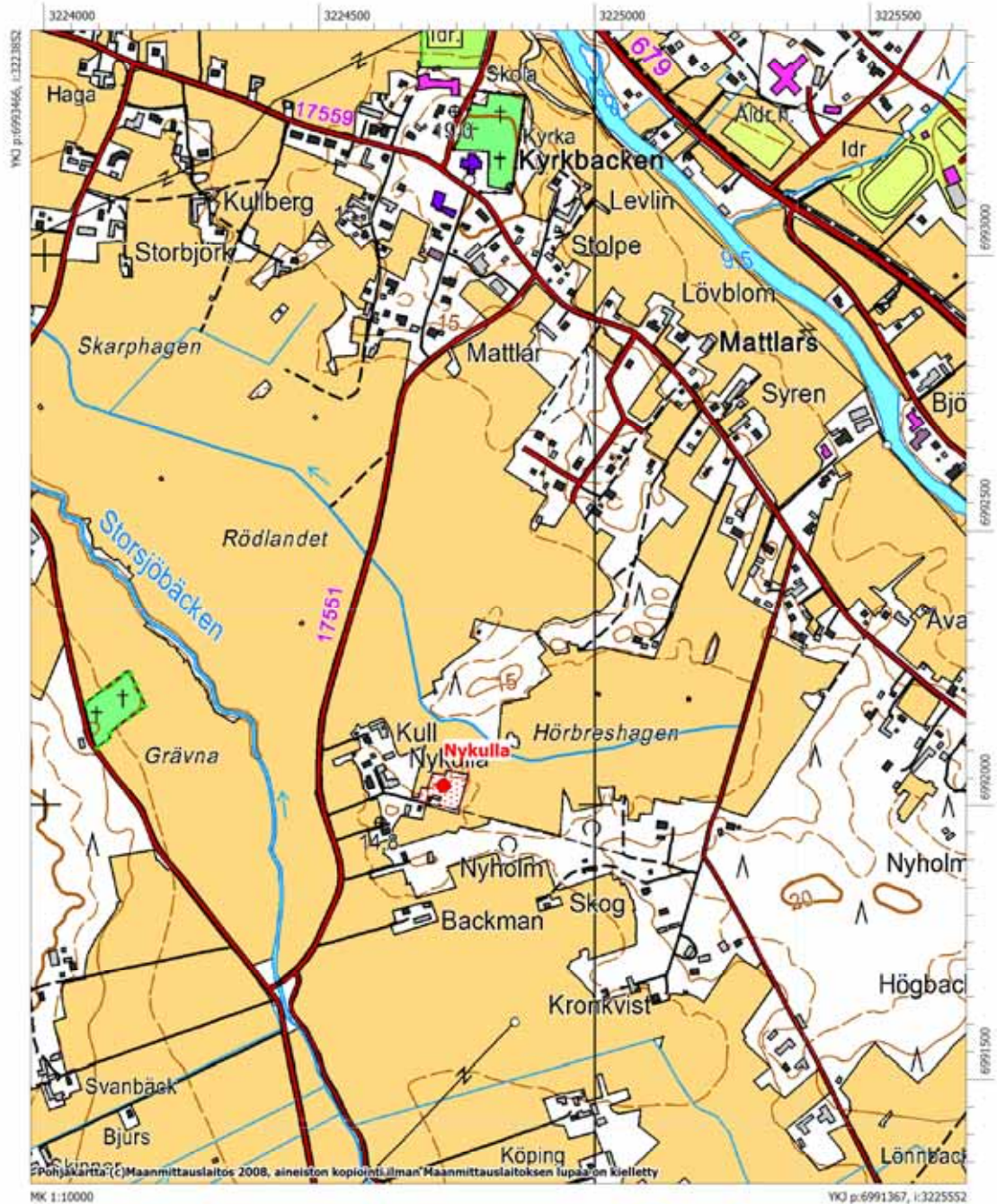


Nykulla

Laji:	kiinteä muinaisjäännös
MJtunnus:	475010033
MJtyyppi:	työ- ja valmistuspaikat
MJalatyyppi:	viljelyröykkiöt
Lukumäärä:	3
Ajoitus:	ajoittamaton
Kunta:	Maalahti
Kylä:	Yttermalax
Tila:	
Omistaja:	
Osoite:	
Kiinteistötunnus:	
Peruskartta:	Malax
PKNumero:	133107
i:	3224725
p:	6992035
z:	12
zylä:	14
Etäisyystieto:	Kohde sijaitsee 1,1 km etelään Maalahden kirkosta
Aiemmat tutkimukset:	Mirja Miettinen v. 1976, tarkastus
Aiemmat löydöt:	-
Inventointilöydöt:	-
Kuvat:	
Sijainti ja maasto:	Kohde sijaitsee Maalahdenjoen eteläpuolella, Storsjöbäckenistä 270 metriä itään, Nykulla nimisellä mäellä. Röykkiö on mökin vieressä, sen länsipuolella.
Kuvaus:	Kohteessa olevat röykkiöt on luokiteltu viljelyröykkiöiksi. Vuoden 2007 inventoinnissa todettiin vain yksi röykkiö em. paikalla, mutta mäkeä ei käyty läpi. Röykkiö on halkaisijaltaan noin kuusi metriä ja puolisen metriä korkea. Kyseessä voi olla viljelyröykkiö, mutta ei liene täysin poissuljettua, että paikalla voi olla myös hauta, jonka päälle on myöhemmin kasattu hieman kiviä.
Rauhoitusluokka:	3
Luokitusehdotus:	2
Koordinaattiselite:	Röykkiön gps-koordinaatit
Karttaotteet:	Peruskarttaote 133107 Malax
Huomautus:	
Lähteet:	

Peruskarttaote (Pk 1331 07 Malax) mk 1:10000

Nykulla
Viljelyröykkiötä

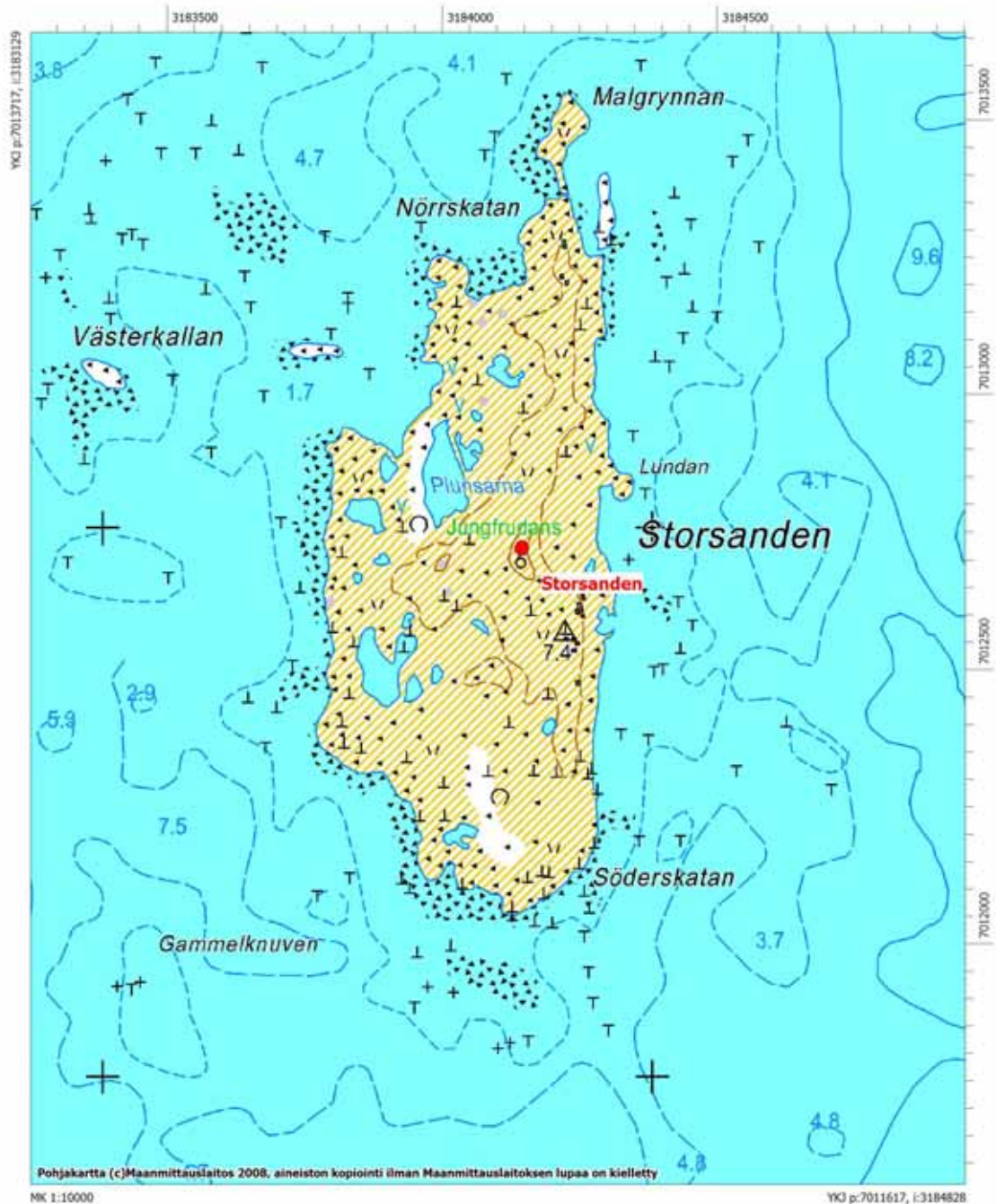


Storsanden (ei tarkastettu v. 2007-08 inventoinnissa)

Laji:	kiinteä muinaisjäännös
MJtunnus:	475010034
MJtyyppi:	kultti- ja tarinapaikat
MJalatyypin:	jatulintarhat
Lukumäärä:	1
Ajoitus:	historiallinen
Kunta:	Maalahti
Kylä:	Valtion metsämaat
Tila:	
Omistaja:	
Osoite:	
Kiinteistötunnus:	
Peruskartta:	Storsanden
PKNumero:	131308
i:	3183762
p:	7012964
z:	5
Etäisyystieto:	Kohde sijaitsee 45,6 km länsiluoteeseen Maalahden kirkosta
Aiemmat tutkimukset:	Ari Siiriäinen v. 1966, tarkastus; Annika Sander & Bertil Bonns v. 1983, tarkastus
Aiemmat löydöt:	-
Inventointilöydöt:	-
Kuvat:	
Sijainti ja maasto:	
Kuvaus:	Maalahden ulkosaaristossa, Rönnskärin saariryhmässä, Storskäristä noin neljä kilometriä lounaaseen, Bergön ja Maalahden rajalla olevan Storsanden –nimisen saaren korkeimmalla kohdalla osaksi kasvillisuuden peittämä sokkelolatomo I. jatulintarha, läpimitta noin 13 metriä.
Rauhoitusluokka:	1
Luokitusehdotus:	1
Koordinaattiselite:	
Karttaotteet:	Peruskarttaote
Huomautus:	
Lähteet:	

Peruskarttaote (Pk 1313 08 Storsanden), mk 1:10000

Storsanden
Jatulintra, historiallinen aika



Storskäret (ei tarkastettu v. 2007-08 inventoinnissa)

Laji:	kiinteä muinaisjäännös
MJtunnus:	475010035
MJtyyppi:	muinaisjäännösryhmät
MJalatyyppe:	ei määritelty
Lukumäärä:	6
Ajoitus:	historiallinen
Kunta:	Maalahti
Kylä:	
Tila:	
Omistaja:	
Osoite:	
Kiinteistötunnus:	
Peruskartta:	Ljusan
PKNumero:	131309
i:	3187452
p:	7016278
z:	10
zylä:	12
Etäisyystieto:	Kohde sijaitsee 44 km länsiluoteeseen Maalahden kirkosta
Aiemmat tutkimukset:	Ari Siiriäinen v. 1966, tarkastus; Mirja Miettinen v. 1981, tarkastus; Annika Sander&Bertil Bonns v. 1983, tarkastus; Pentti Rislä v. 2002, tarkastus
Aiemmat löydöt:	-
Inventointilöydöt:	-
Kuvat:	
Sijainti ja maasto:	
Kuvaus:	<p>Storskäret sijaitsee ulkomerellä Rönnskärin saaristossa Merenkurkun eteläosassa, n. 20 km Bergön saarelta luoteeseen. Kivikkoisen, pohjoiskoillinen-etelälounainen suuntaisen saaren puuttomalla laella on viisi jatulintarhaa, joista osa on varpukasvillisuuden peittämiä, sekä pitkänomainen kivivallin reunustama alue, josta käytetty nimeä "kyrkogerd". Alueen sisäpuolella on useampia pieniä kivikasoja, muutamia myös ulkopuolella. Perimätiedon mukaan paikka on merenkulkijain hautausmaa; paikkaan liittyy 1900-l alussa muistiin merkitty tarina piispa Arvid Kurjen tyttäristä, jotka olisivat pakomatalla Ruotsiin hukkuneet ja haudattu tänne.</p> <p>Hyvin säilynyt ja ainutlaatuinen ulkosaaristokohde. Venelaituri ja kalastajamökit saaren itärannalla.</p>
Rauhoitusluokka:	1
Luokitusehdotus:	
Koordinaattiselite:	

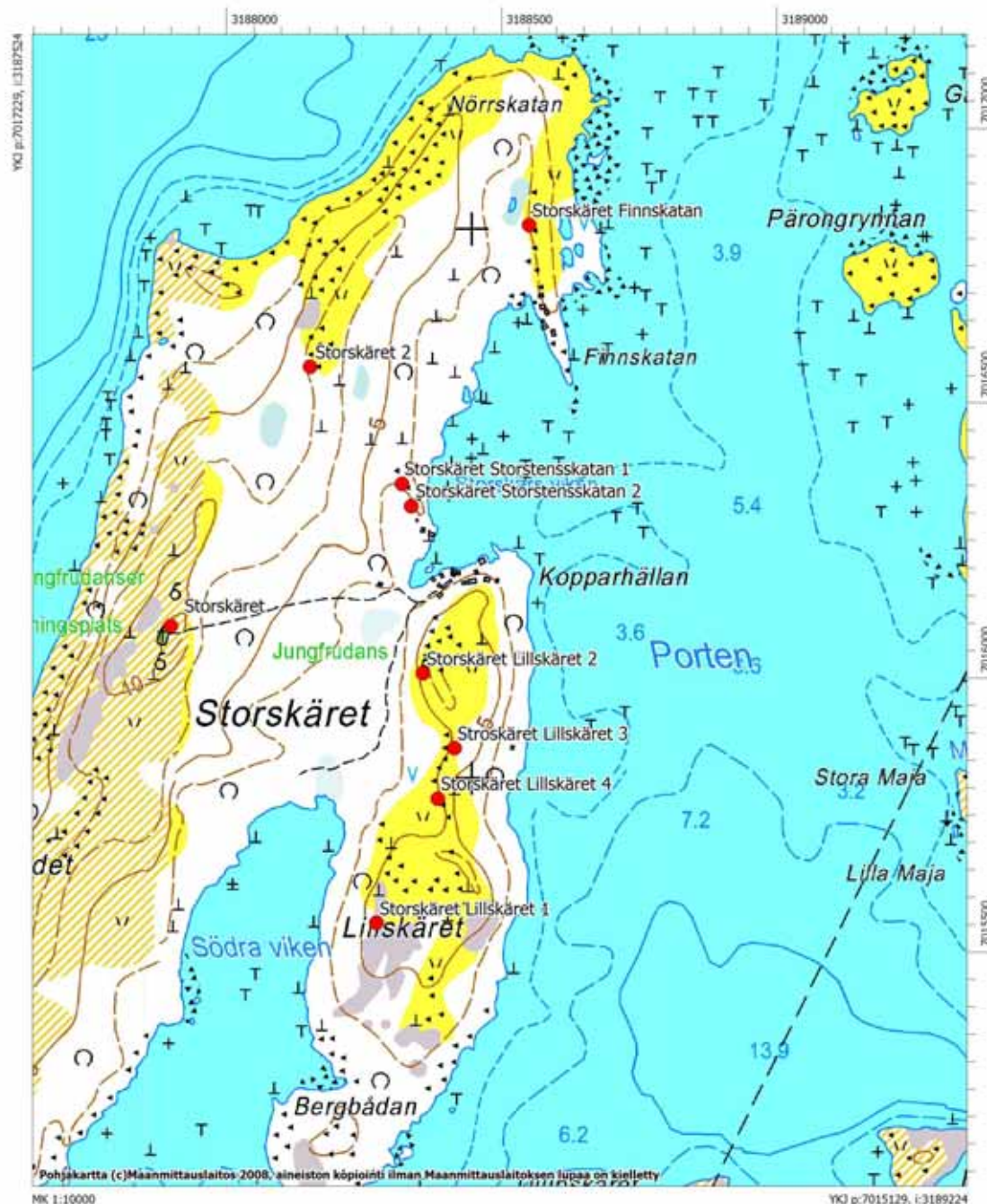
Karttaotteet: Peruskarttaote, johon merkitty kaikki Storskäretin kohteet

Huomautus:

Lähteet:

Peruskarttaote (Pk 1313 09 Ljusn). mk 1:10000

Storskäret, historiallisen ajan muinaisjäännösryhmä
 Storskäret Finnskatan, historiallisen ajan talonpohja
 Storskäret Storstenskatan, Lillskäret 3 ja 4, historiallisen ajan eräsijoja
 Storskäret Lillskäret 1 ja 2, jätulintarhoja, historiallinen aika
 Storskäret Storstenskatan 2, ryssänuuni, historiallinen aika
 Storskäret 2, kummeli, historiallinen aika



Ljusan (ei tarkastettu v. 2007-08 inventoinnissa)

Laji: kiinteä muinaisjäännös
MJtunnus: 475010036
MJtyyppi: kultti- ja tarinapaikat
MJalatyyppi: jatulintarhat
Lukumäärä: 1
Ajoitus: esihistoriallinen
Kunta: Maalahti
Kylä: Yhteiset maa-alueet
Tila:
Omistaja:
Osoite:
Kiinteistötunnus:
Peruskartta: Ljusan
PKNumero: 131309
i: 3184397
p: 7017590
z: 7
Etäisyystieto:
Aiemmat tutkimukset: Ari Siiriäinen v. 1966, tarkastus; Annika Sander & Bertil Bonns v. 1983, tarkastus; Pentti Rislä v. 2002, tarkastus
Aiemmat löydöt: -
Inventointilöydöt: -
Kuvat:
Sijainti ja maasto:
Kuvaus: Maalahden ulkosaaristossa, Storskäriltä noin kolme kilometriä länteen, pienehkön ja kivikkoisen Ljusan-nimisen saaren pohjoisosassa, korkeimmalla kohdalla on kivistä ladottu sokkelolatomus I. jatulintarha.
Rauhoitusluokka: 2
Luokitusehdotus:
Koordinaattiselite:
Karttaotteet: Ks. Storskäret
Huomautus:
Lähteet:

Klockarbacken

Laji:	kiinteä muinaisjäännös
MJtunnus:	475010037
MJtyyppi:	hautapaikat
MJalatyyppe:	hautaröykkiöt
Lukumäärä:	2
Ajoitus:	rautakautinen
Kunta:	Maalahti
Kylä:	Yttermalax
Tila:	
Omistaja:	
Osoite:	
Kiinteistötunnus:	
Peruskartta:	Malax
PKNumero:	133107
<i>Röykkiö 1</i>	
i:	3224432
p:	6994618
z:	25
<i>Röykkiö 2</i>	
i:	3224312
p:	6994310
z:	25
Etäisyystieto:	Kohde sijaitsee 1,5 km luoteeseen Maalahden kirkosta
Aiemmat tutkimukset:	Mirja Miettinen, 1974, tarkastus (ei raporttia); Mirja Miettinen, 1982, tarkastus
Aiemmat löydöt:	-
Inventointilöydöt:	-
Kuvat:	DG5:34 – 35; f 145100:1
Sijainti ja maasto:	Kohde sijaitsee Klockarbackenin eteläosassa. Röykkiö 1 on rivitaloalueella ja röykkiö 2 omakotitalojen keskellä.
Kuvaus:	Miettisen mukaan alueella olisi kahdeksan röykkiötä. Inventoinnissa todettiin, että näistä on säilynyt vain yksi, joka on Miettisen röykkiö numero 3 (tässä röykkiö 1). Siri Hagbackin mukaan muut mainitut röykkiöt ovat ilmeisesti tuhoutuneet alueen rakennustöissä. Röykkiö on kooltaan 23x15 metriä, korkeutta sillä on parhaimmillaan noin puolitoista metriä. Röykkiö on rivitalojen välissä. Röykkiössä on kaksi matalaa, halkaisijaltaan noin puolitoistametristä kuoppaa. Röykkiön laidoilla on isoja kiviä, jotka on ehkä kasattu siihen taloja rakennettaessa. Röykkiötä 2 on edellisestä 330 metriä etelälounaaseen, tätä röykkiötä ei ilmeisesti ole mainittu Miettisen tarkastuksessa. Röykkiö on lähellä tietä, omakotitalojen rajalla peltoaukean eteläpuolella. Se on hieman epämääräinen halkaisijaltaan noin 10 metriä. Röykkiön päälle on kasattu kiviä ja maata, kyseessä voi olla myös viljelyröykkiö.

Klockarbackenissa asuvan Jan Erik Våglundin mukaan Klockarbackvägen 31:ssä (sijaitsee noin 90 metriä röykkiö 3:sta lounaaseen), on ollut kuppikivi, joka on räjäytetty. Talon koordinaatit: p=6994410 ja i=3224250.

Rauhoitusluokka: 2
Luokitusehdotus:
Koordinaattiselite: Röykkiöiden gps-koordinaatit
Karttaotteet: Peruskarttaote 133107 Malax
Huomautus:
Lähteet:



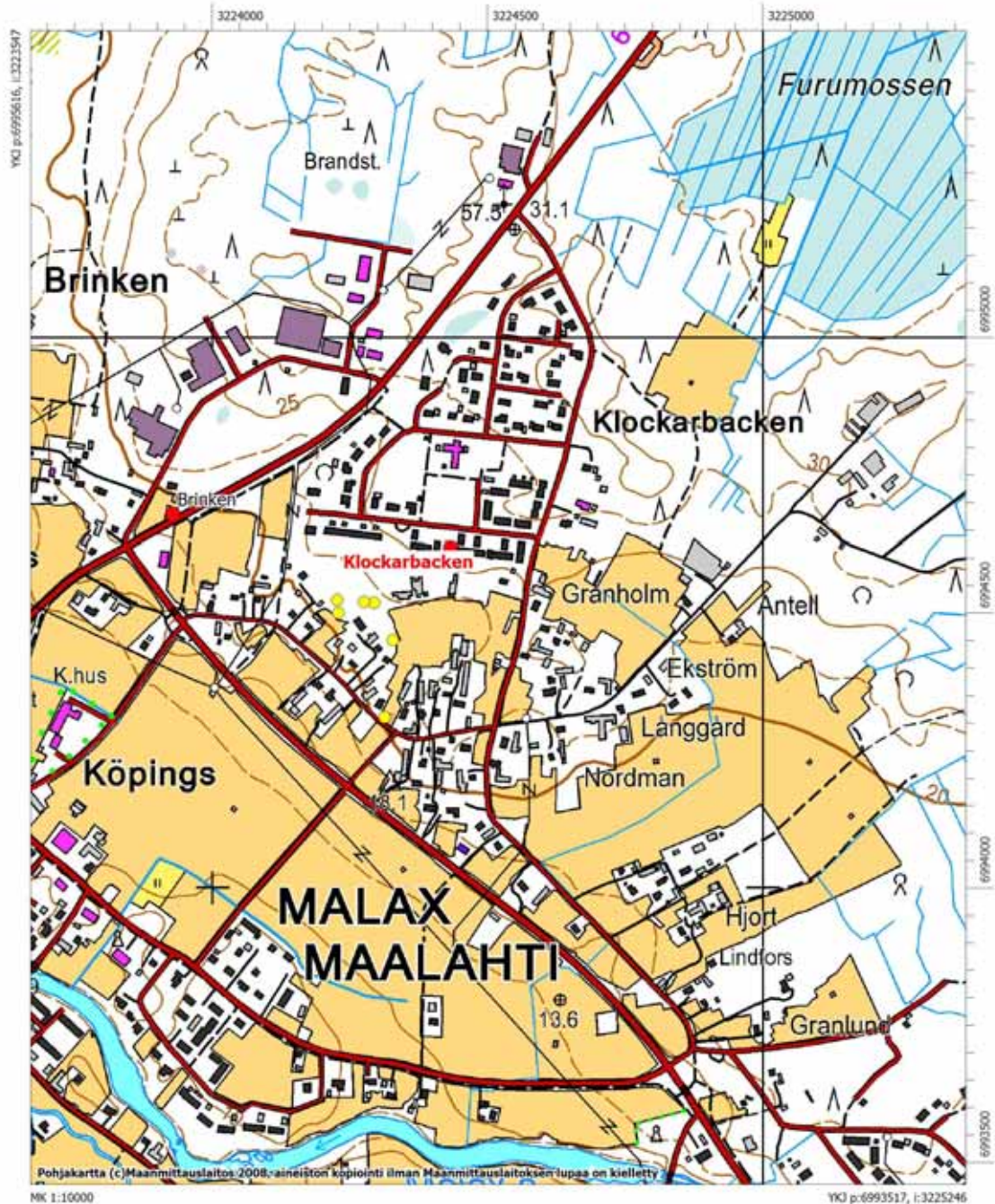
Klockarbacken, röykkiö 1 kuvattuna etelästä (DG5:35)



Klockarbacken, röykkiö 2 kuvattuna etelästä (DG5:34)

Peruskarttaote (Pk 1331 07 Malax). mk 1:10000

Klockarbacken
Rautakautisia hautaröykkiöitä



Brinken

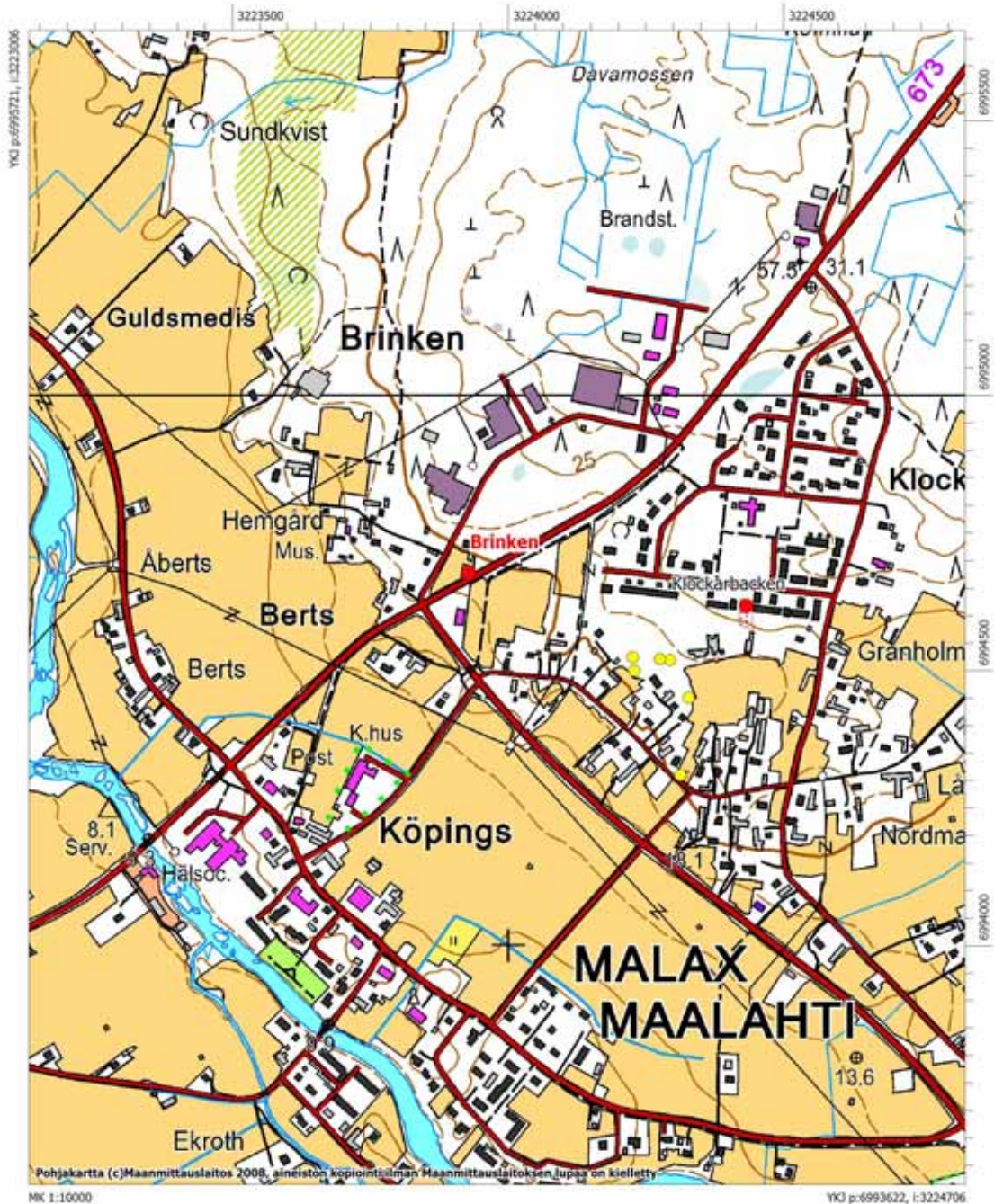
Laji: kiinteä muinaisjäännös
MJtunnus: 475010038
MJtyyppi: kivirakenteet
MJalatyyppi: latomukset
Lukumäärä: 1
Ajoitus: ajoittamaton
Kunta: Maalahti
Kylä: Yttermalax
Tila:
Omistaja:
Osoite:
Kiinteistötunnus:
Peruskartta: Malax
PKNumero: 133107
i: 3223927
p: 6994679
z: 15
Etäisyystieto: Kohde sijaitsee 1,7 km luoteseen Maalahden kirkosta
Aiemmat tutkimukset: Ari Siiriäinen, 1973, tarkastus (ei raporttia); Mirja Miettinen, 1978, tarkastus
Aiemmat löydöt: -
Inventointilöydöt: -
Kuvat: DG5:7
Sijainti ja maasto: Kohde sijaitsee Maalahdentien ja ns. rantatien risteuksen pohjoispuolisen pellon itälaidassa. Kohde on pahoin vesakoitunut.
Kuvaus: Latomus on matala, halkaisijaltaan kahdeksan metriä, sen laidalla on pellosto kasattuja kiviä ja maa-ainesta.
Rauhoitusluokka: 2
Luokitusehdotus: 2
Koordinaattiselite: Röykkiön gps-koordinaatti
Karttaotteet: Peruskarttaote 133107 Malax
Huomautus:
Lähteet:



Brinken, røykkiö kuvattuna lännestä (digikuva)

Peruskarttaote (Pk 1331 07 Malax). mk 1:10000

Brinken
Ajoittamaton kivilatomus



Johannisdal

Laji:	kiinteä muinaisjäännös
MJtunnus:	475010039
MJtyyppi:	hautapaikat
MJalatyypin:	hautaröykkiöt
Lukumäärä:	4
Ajoitus:	pronssikautinen
Kunta:	Maalahti
Kylä:	Övermalax
Tila:	
Omistaja:	
Osoite:	
Kiinteistötunnus:	
Peruskartta:	Svarvar
PKNumero:	124211
<i>Röykkiö B</i>	
i:	3230398
p:	6980514
z:	33
<i>Röykkiö C</i>	
i:	3230490
p:	6980630
z:	33
Etäisyystieto:	Röykkiö C sijaitsee 13,7 km kaakkoon Maalahden kirkosta
Aiemmat tutkimukset:	Axel Olai Heikel v. 1903, tarkastus; Mirja Miettinen v. 1991, tarkastus
Aiemmat löydöt:	-
Inventointilöydöt:	-
Kuvat:	DG5:27; f145099:1
Sijainti ja maasto:	Kohde sijaitsee noin kilometrin Johannisdalista koilliseen ja noin 600 metriä valtatie 8:sta itään soiden keskellä olevalla kallion paljastumien täplittämällä moreeniharjanteella. Kasvillisuus on kuusivaltaista sekametsää.
Kuvaus:	Miettisen tarkastuksen perusteella alueella on kolme röykkiötä:A-C. Näistä röykkiötä A ei löydetty Miettisen antaman paikkatiedon perusteella. Miettisen merkitsemän röykkiö B:n paikalla ei ollut tunnistettavissa hänen mainitsemaansa halkaisijaltaan noin 10 metristä matalaa röykkiötä. Sen sijaan kohteessa oli kaiveltu maa-ainesta. Näiden noin metrin syvyisten kaivantojen vieressä on sammaloituneita kivikasoja. Kohde ei vaikuta muinaisjäännökseltä. Röykkiö C koostuu itse asiassa kahdesta röykkiöstä. Isompi röykkiö on kooltaan 12x6 metriä ja sen korkeus on noin 1,5 metriä. Röykkiö on kasattu kallion nypylälle, länteen päin viettävään rinteeseen. Lännenpuoleiselta sivulta röykkiö on melko ehjä, sen sijaan itäpuolta on kaiveltu melko pahoin. Välittömästi edellä mainitun röykkiön

pohjoispuolella, hieman alempana, on halkaisijaltaan noin viisimetrisen rökkiö, jonka korkeus on noin puoli metriä.

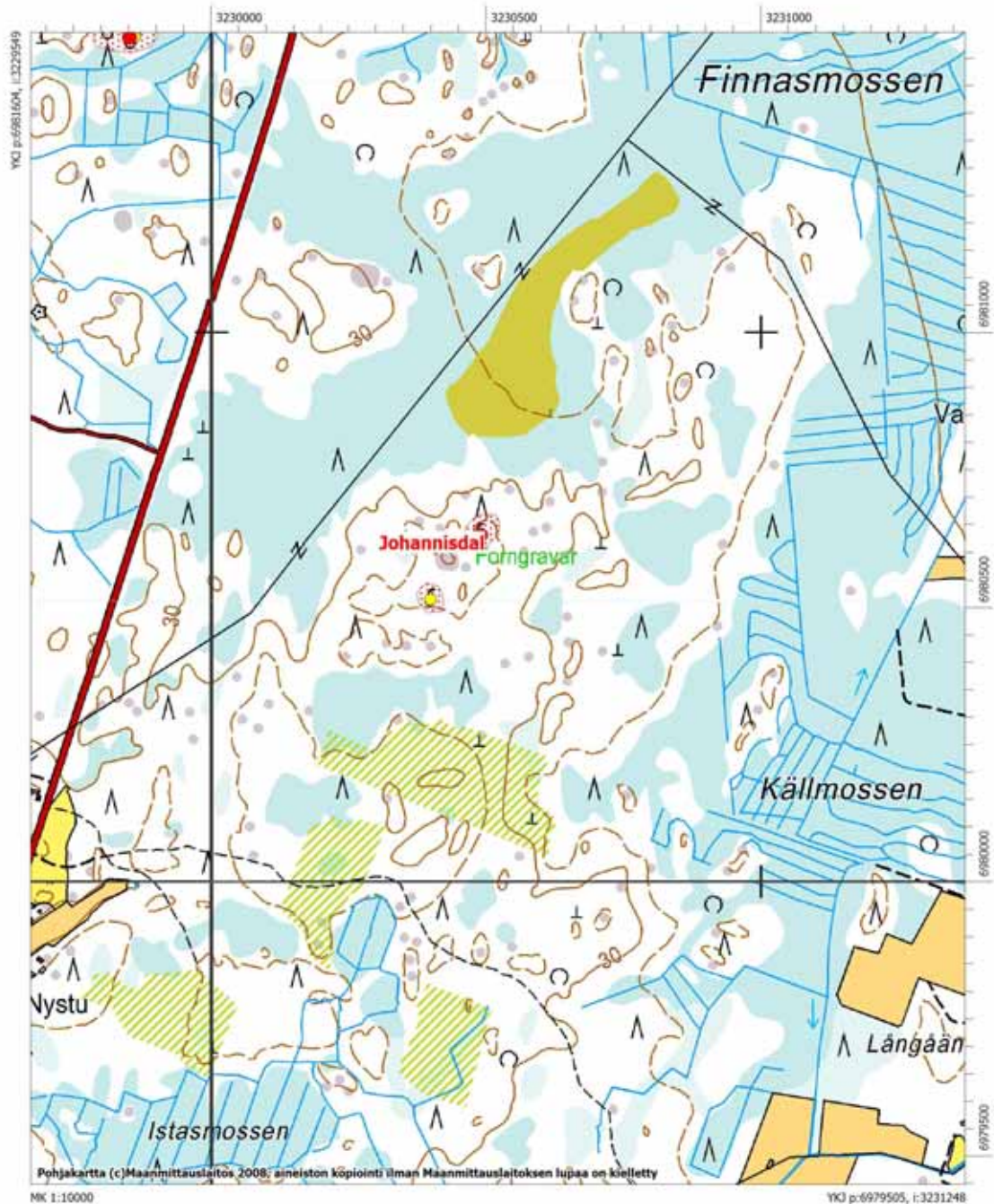
Rauhoitusluokka: 2
Luokitusehdotus:
Koordinaattiselite: Rökkiöiden gps-koordinaatit
Karttaotteet: Peruskarttaote 124211 Svarvar
Huomautus:
Lähteet:



Johannisdal C, kuvattuna pohjoisesta (DG5:27)

Peruskarttaote (Pk 1242 11 Svarvar). mk 1:10000

Johannisdal
Pronssikautisia hautaröykkiöitä



Kalasar

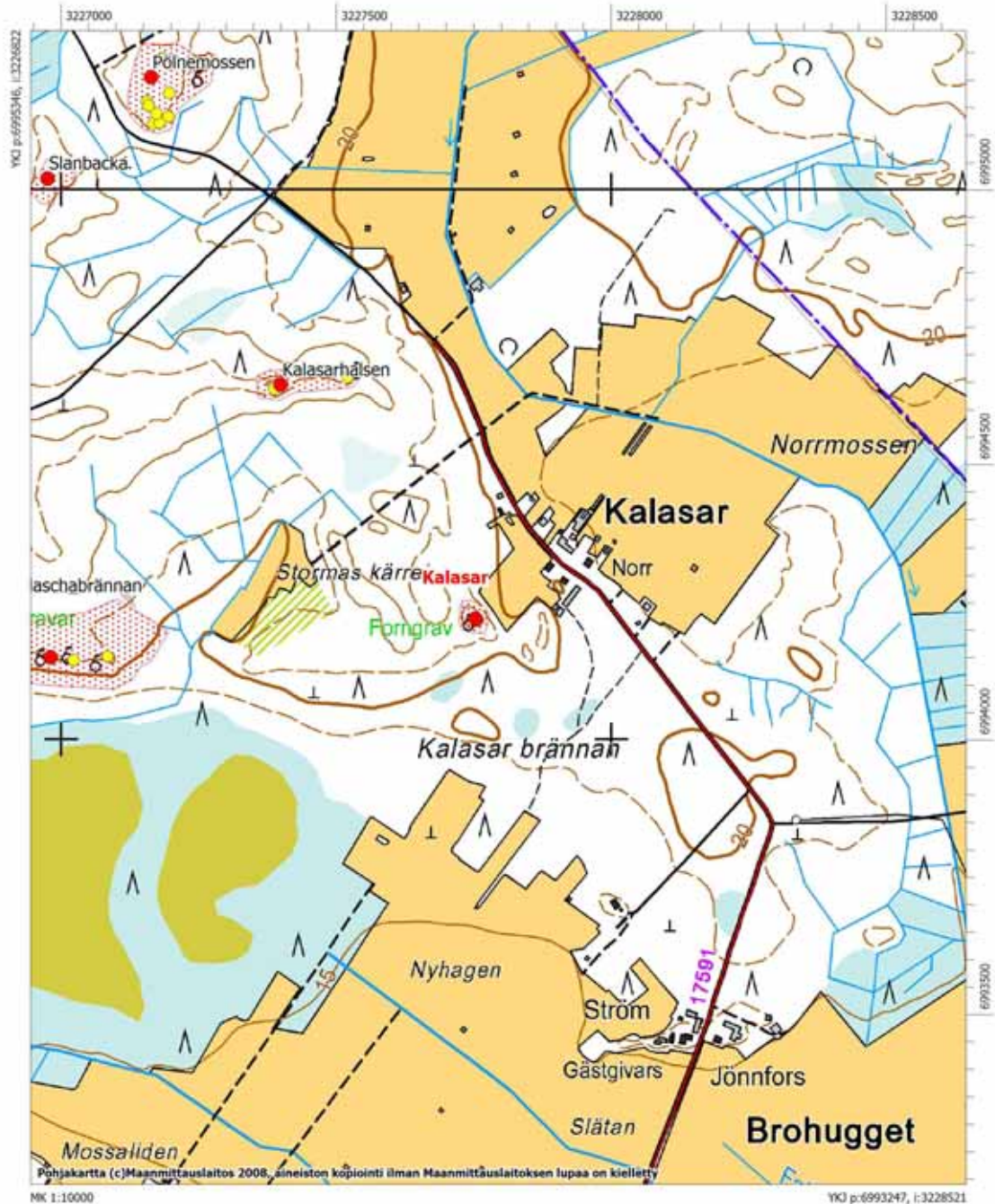
Laji:	kiinteä muinaisjäännös
MJtunnus:	475010040
MJtyyppi:	hautapaikat
MJalatyyppe:	hautaröykkiöt
Lukumäärä:	1
Ajoitus:	rautakautinen
Kunta:	Maalahti
Kylä:	Yttermalax
Tila:	
Omistaja:	
Osoite:	
Kiinteistötunnus:	
Peruskartta:	Vias
PKNumero:	133110
i:	3227753
p:	6994220
z:	17
Etäisyystieto:	Kohde sijaitsee 3,2 km itäkoilliseen Maalahden kirkosta
Aiemmat tutkimukset:	Mirja Miettinen v. 1978, tarkastus
Aiemmat löydöt:	-
Inventointilöydöt:	-
Kuvat:	DG5:29; 145117:1
Sijainti ja maasto:	Kohde sijaitsee parisataa metriä Kalasarin halki kulkevan tien eteläpuolella, parikymmentä metriä pellon eteläpuolella olevassa rinteessä. Rinne kasvaa nuorta ja tiheää sekametsää.
Kuvaus:	Röykkiö on halkaisijaltaan noin kymmenen metriä ja korkeus on noin metri. Sen reunoilla on kehä isommista kivistä. Röykkiö on sammaloitunut ja Miettisen mainitsemia pinnalla olleita punaisia hiekkakivilaakoja ei havaittu.
Rauhoitusluokka:	2
Luokitusehdotus:	
Koordinaattiselite:	
Karttaotteet:	Peruskarttaote 133110 Vias
Huomautus:	
Lähteet:	



Kalasar, röykkiö kuvattuna idästä. Kuvassa Siri Hagback (oik.) ja Piritta Häkälä (DG5:29)

Peruskarttaote (Pk 1331 10 Vias), mk 1:10000

Kalasar
Rautakautinen hautaröykkiö

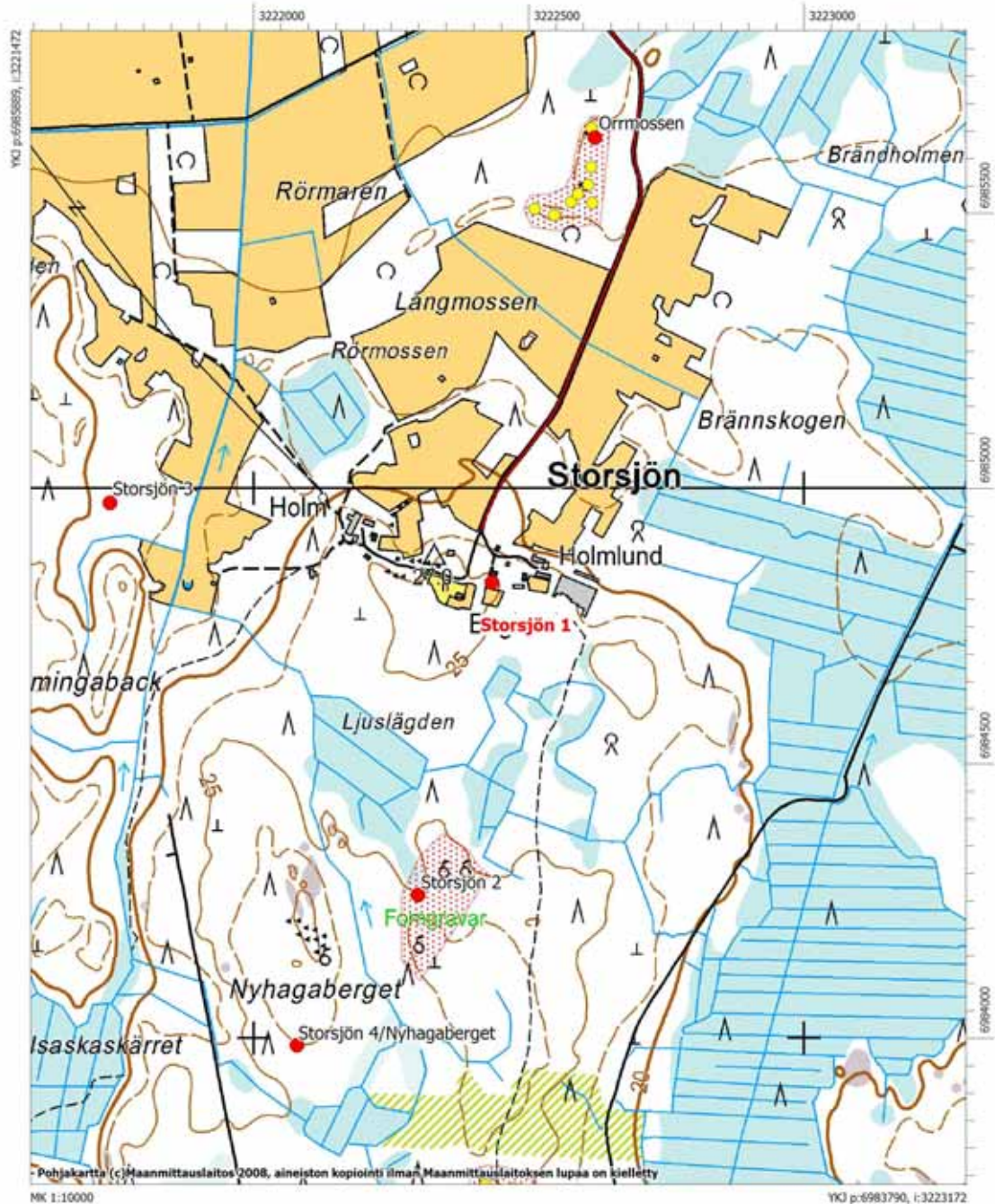


Storsjön 1

Laji:	kiinteä muinaisjäännös
MJtunnus:	475010041
MJtyyppi:	kultti- ja tarinapaikat
MJalatyypin:	kuppikivet
Lukumäärä:	1
Ajoitus:	rautakautinen
Kunta:	Maalahti
Kylä:	Övermalax
Tila:	
Omistaja:	
Osoite:	
Kiinteistötunnus:	
Peruskartta:	Petalax
PKNumero:	124209
i:	3222433
p:	6984830
z:	25
Etäisyystieto:	Kohde sijaitsee 8,6 km etelään Maalahden kirkosta
Aiemmat tutkimukset:	Mirja Miettinen v. 1981, tarkastus
Aiemmat löydöt:	-
Inventointilöydöt:	-
Kuvat:	
Sijainti ja maasto:	Kohde sijaitsee Maalahden eteläosassa Storsjössä, Holmlundin tilan rakennusten lounaispuolella pihanurmella parikymmentä metriä omakotitalosta lounaaseen.
Kuvaus:	Kuppikivi on matala, vajaan neliometri kokoinen. Sen pinnassa on Miettisen mukaan 9–10 kuppia. Vuoden 2007 inventoinnissa havaittiin, että kivi on hieman sammaloitunut ja ruohottunut eivätkä kaikki kupit olleet selvästi enää nähtävissä.
Rauhoitusluokka:	1
Luokitusehdotus:	
Koordinaattiselite:	Gps-paikannus
Karttaotteet:	Peruskarttaote 124209 Petalax
Huomautus:	
Lähteet:	

Peruskarttaote (Pk 1242 09 Petalax), mk 1:10000

Storsjön 1
Rautakautinen kuppikivi



Storsjön 2

Laji: kiinteä muinaisjäännös
MJtunnus: 475010042
MJtyyppi: hautapaikat
MJalatyypit: hautaröykkiöt
Lukumäärä: 1
Ajoitus: varhaismetallikautinen
Kunta: Maalahti
Kylä: Övermalax
Tila:
Omistaja:
Osoite:
Kiinteistötunnus:
Peruskartta: Petalax
PKNumero: 124209
Röykkiö 1
i: 3222299
p: 6984260
z: 25

Etäisyystieto: Kohde sijaitsee 9,2 km etelään Maalahden kirkosta

Aiemmat tutkimukset: Mirja Miettinen v. 1981, tarkastus

Aiemmat löydöt: -

Inventointilöydöt: -

Kuvat:

Sijainti ja maasto: Kohde sijaitsee noin 600 metriä Storsjöstä etelään, Nyhagabergetin itäpuolella olevalla moreeniharjanteella.

Kuvaus: Miettisen vuoden 1981 tarkastuksessa mainittuja viittä röykkiötä ei löydetty vuoden 2007 inventoinnissa. Alueelta löytyi vain yksi röykkiö, aika tarkalleen eteläisemmän peruskartalle merkityn muinaisjäännösmerkin kohdalta. Röykkiö on matala ja neliskanttinen, kooltaan noin 6x6 metriä, korkeus on puolisen metriä. Röykkiö on sammalen peittämä ja eteläreunassa on halkaisijaltaan hieman yli metrin kokoinen kivi.

Rauhoitusluokka: 2

Luokitusehdotus:

Koordinaattiselite: Röykkiön gps-koordinaatit

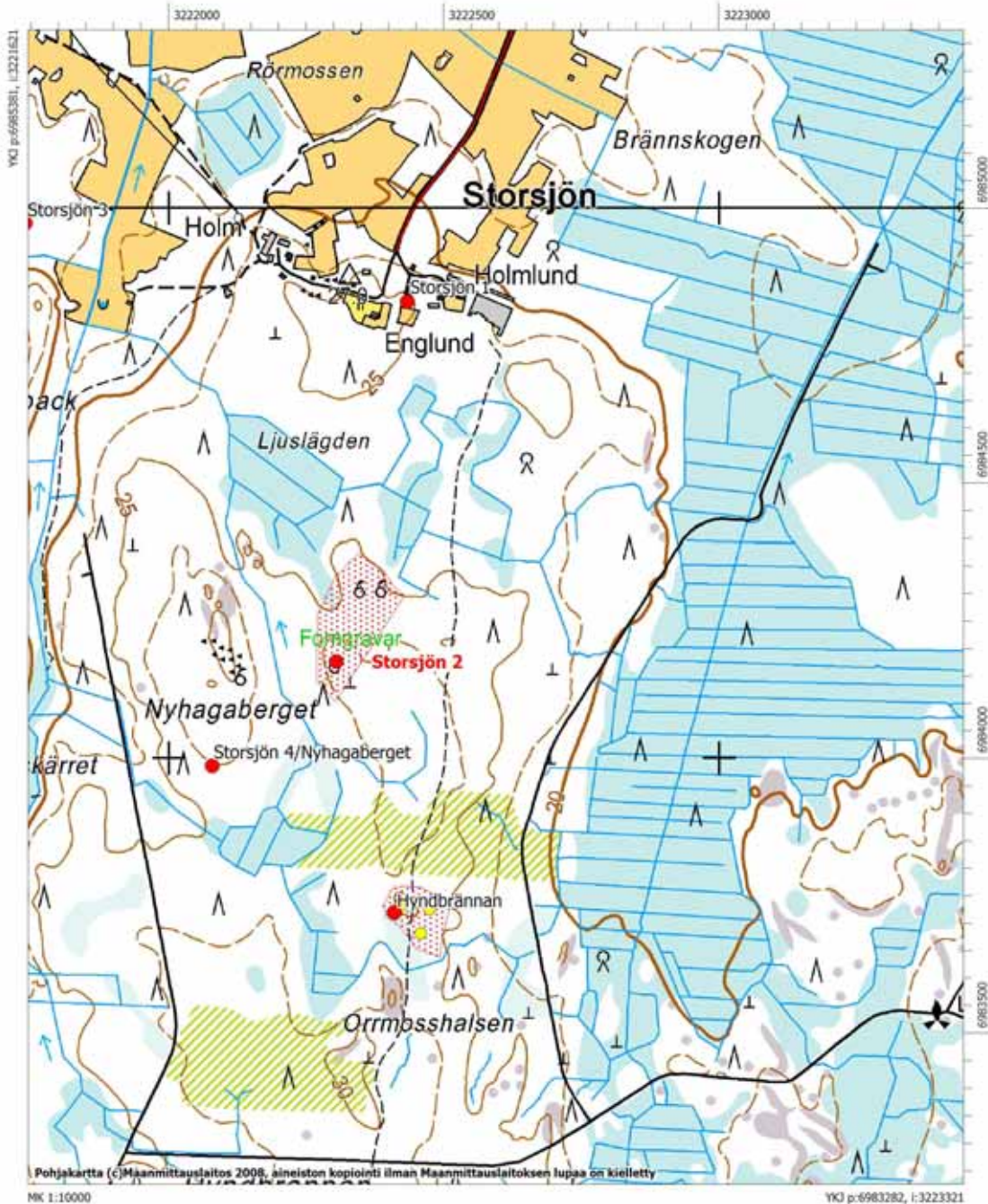
Karttaotteet: Peruskarttaote

Huomautus:

Lähteet:

Peruskarttaote (Pk 1242 09 Petalax), mk 1:10000

Storsjön 2
 Varhaismetallikautisia hautaröykkiötä



Västermossen S/Löikne 1

Laji: kiinteä muinaisjäännös
MJtunnus: 475010043
MJtyyppi: hautapaikat
MJalatyyppi: hautaröykkiöt
Lukumäärä: 20
Ajoitus: varhaismetallikautinen
Kunta: Maalahti
Kylä: Övermalax
Tila:
Omistaja:
Osoite:
Kiinteistötunnus:
Peruskartta: Petalax
PKNumero: 124209

Pohjoisempi ryhmä

Röykkiö 1

i: 3222265
p: 6989388
z: 23

Röykkiö 2

i: 3222242
p: 6989366
z: 23

Röykkiö 3

i: 3222246
p: 6989362
z: 23

Eteläisempi ryhmä

Röykkiö 4

i: 3222119
p: 6989265
z: 28

Röykkiö 5

i: 3222107
p: 6989251
z: 27

Röykkiö 6

i: 3222115
p: 6989249
z: 26

Röykkiö 7

i: 3222097
p: 6989232
z: 26

Röykkiö 8

i: 3222094
p: 6989232
z: 26

Röykkiö 9

i: 3222090
p: 6989238
z: 26

Röykkiö 10

i: 3222092
p: 6989247
z: 26

Etäisyystieto: Kohde sijaitsee 4,5 km lounaaseen Maalahden kirkosta

Aiemmat tutkimukset: Mirja Miettinen v. 1981, tarkastus

Aiemmat löydöt: -

Inventointilöydöt: -

Kuvat: DG5:89; f145121:1

Sijainti ja maasto: Kohde sijaitsee noin 900 metriä Storsjön tien länsipuolella, pohjoisempi röykkiöryhmä on noin 150 metriä Löiknediketistä etelään, noin 300 metriä Svenas Långmark -viljelysaukean länsipuolella. Kivikkoinen lounas-koillinen –suuntainen harjanne kasvaa pääasiassa mäntyä, paikoin kuusta.

Kuvaus: Kohde koostuu kahdesta röykkiöryhmästä, joissa yhteensä 10 röykkiötä. Harjanteen koillispäässä sijaitsevassa ryhmässä on kolme röykkiötä (1-3) (Miettisen mukaan viisi, mutta vuoden 2007 inventoinnissa tunnistettiin kolme). Röykkiöt ovat 2–3 metriä halkaisijaltaan ja matalia.

Eteläisemmässä ryhmässä, joka sijaitsee noin 150 metriä lounaaseen pohjoisesta ryhmästä, on seitsemän röykkiötä (4-10). Röykkiö 4 on kumpareen koillislaidassa. Kyseessä on ennemminkin U-kirjaimen muotoinen vallirakennelma kuin röykkiö. Vallit aukenevat etelään, lisäksi pohjoisreunassa vaikuttaisi olevan parimetriä leveä aukko. Vallien leveys on 1,5–2 metriä ja koko rakenteen pituus on noin 10 metriä. Sisäosan halkaisija on 5–6 metriä. Röykkiö 5 on halkaisijaltaan noin 7 metriä ja keskeltä kaiveskeltu. Röykkiön korkeus on noin 0,7 metriä ja se on sammalen peitossa. Röykkiö 6 on aivan edellisen itäpuolella ja sen halkaisija on noin neljä metriä. Röykkiöt 7–10 ovat kooltaan jotakuinkin samanlaisia, niiden halkaisija on noin 3–4 metriä.

Kohteen eteläpuolisella kohoumalla noin 100 metriä edellisestä on myös muutama matala, epämääräinen kivikko, jotka ovat todennäköisesti luonnonmuodostumia.

Rauhoitusluokka: 2

Luokitusehdotus:

Koordinaattiselite:

Karttaotteet: Peruskarttaote

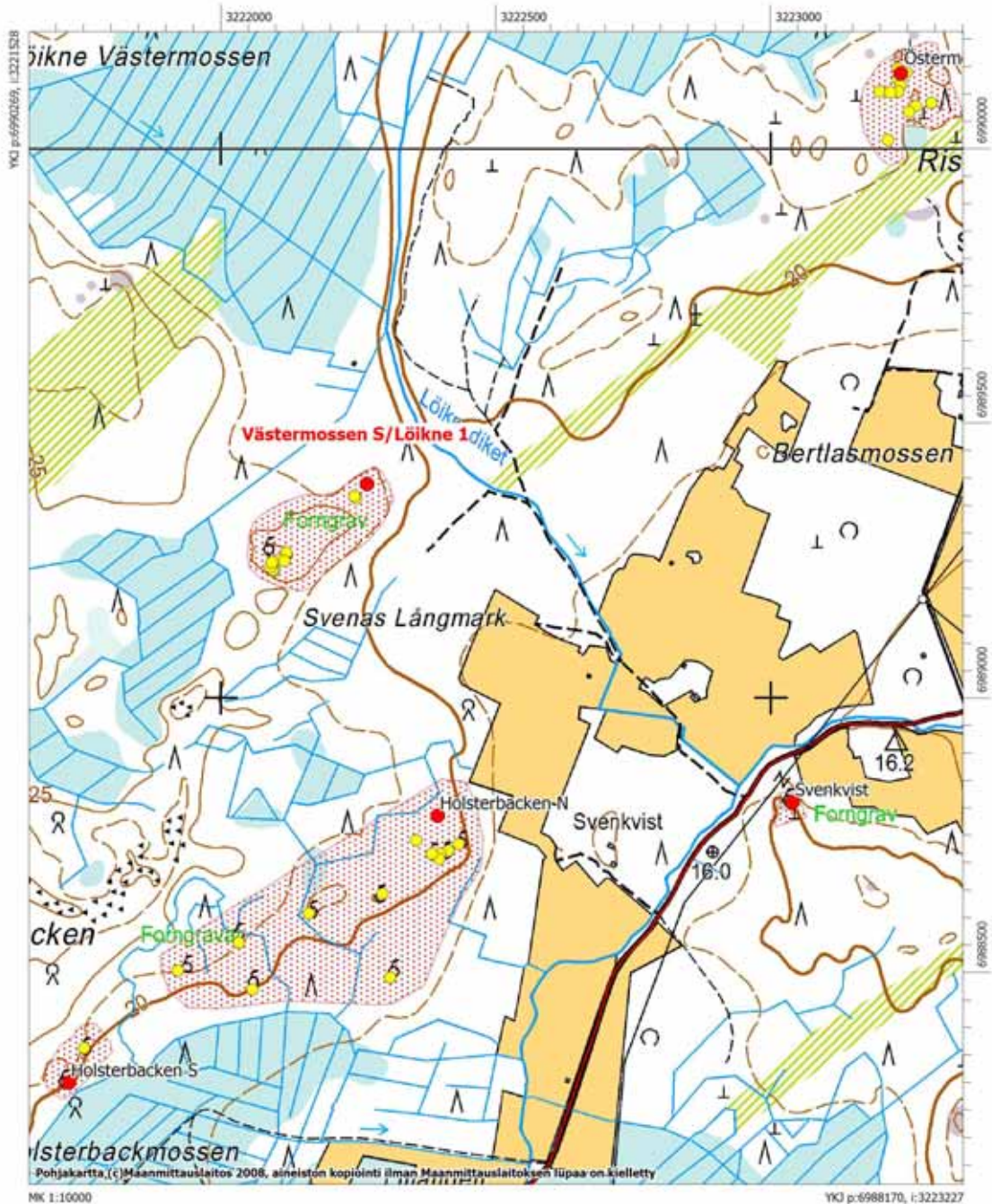
Huomautus:

Lähteet:

Västermossen S - Lökne 1. Röykkiö kuvattuna idästä. (DG5:89)

Peruskarttaote (Pk 1242 09 Petalax), mk 1:10000

Västermossen S/Löikne 1
Varhaismetallikautisia hautaröykkiötä



Vittberget

Laji: kiinteä muinaisjäännös

MJtunnus: 475010044

MJtyyppi: hautapaikat

MJalatyyppe: hautaröykkiöt

Lukumäärä: 1

Ajoitus: pronssikautinen

Kunta: Maalahti

Kylä: Övermalax

Tila:

Omistaja:

Osoite:

Kiinteistötunnus:

Peruskartta: Nyby

PKNumero: 124208

i: 3222570

p: 6978574

z: 30

Etäisyystieto: Kohde sijaitsee 8,4 km kaakkoon Maalahden kirkosta

Aiemmat tutkimukset: Mirja Miettinen v. 1982, tarkastus

Aiemmat löydöt: -

Inventointilöydöt: -

Kuvat: DG593:1

Sijainti ja maasto: Kohde sijaitsee Vitberget nimisellä mäellä noin 700 metriä Ribäckenin purosta länteen. Mäki on kallioinen ja sillä kasvaa mäntytaimikkoa. Kalliossa on myös kalkkikiveä (siitä nimi Vittberget?).

Kuvaus: Miettinen mainitsee tarkastuksessaan, että ”röykkiön nykyinen koko on noin 10x12 metriä, vain osa pohjakivistä jäljellä. 1940-luvulla röykkiöstä otettu kiviä lähitalojen rakennuksiin. Röykkiötä ei ole tutkittu.” Vuoden 2008 inventoinnissa paikalta löytyi vain viisi puolisen metriä korkeaa kiveä rivissä. Myöhemmin kuitenkin havaittiin, että peruskartan muinaisjäännösmerkki sijaitsee eri paikassa kuin muinaisjäännösrekisterin kohdetiedot, joten on mahdollista, että röykkiön jäännökset ovatkin peruskartan osoittamalla paikalla.

Mahdollisesti Heikelin luettelon numero 4845.

Rauhoitusluokka: 3

Luokitusehdotus:

Koordinaattiselite: Gps-koordinaatit kivien kohdalta

Karttaotteet: Peruskarttaote mk:10000

Huomautus:

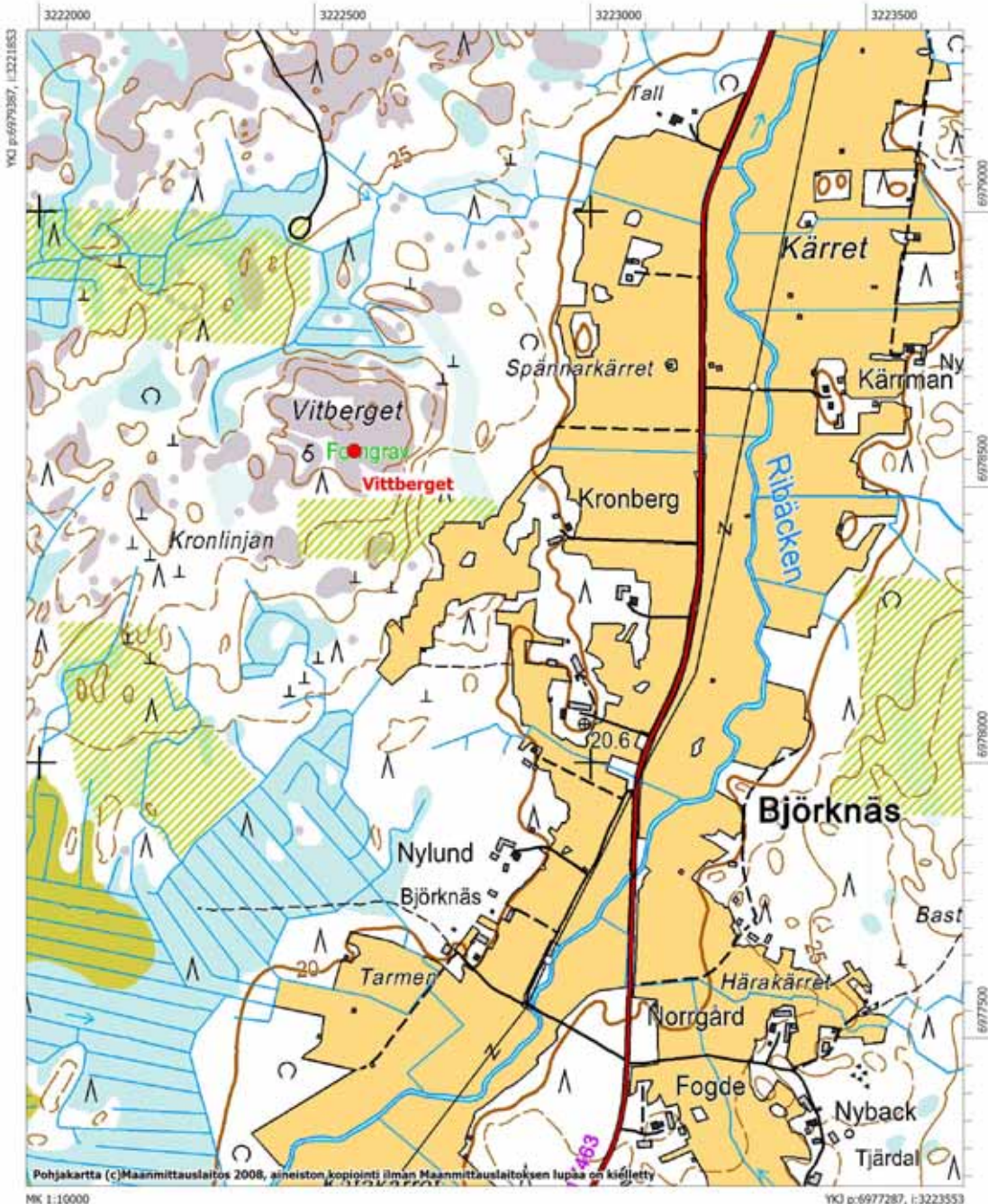
Lähteet:



Vittberget. Kivirivi mäen laella kuvattuna idästä (DG593:1).

Peruskarttaote (Pk 1242 08 Nyby), mk 1:10000

Vittberget
Pronssikautinen hautaröykkiö



Molapne

Laji:	kiinteä muinaisjäännös
MJtunnus:	475010045
MJtyyppi:	hautapaikat
MJalatyypin:	hautaröykkiöt
Lukumäärä:	2
Ajoitus:	rautakautinen
Kunta:	Maalahti
Kylä:	Övermalax
Tila:	
Omistaja:	
Osoite:	
Kiinteistötunnus:	
Peruskartta:	Övermalax
PKNumero:	124212
<i>Röykkiö 1</i>	
i:	3229338
p:	6986115
z:	20
<i>Röykkiö 2</i>	
i:	3229333
p:	6986153
z:	20
Etäisyystieto:	Kohde sijaitsee 8,4 km kaakkoon Maalahden kirkosta
Aiemmat tutkimukset:	Mirja Miettinen v. 1982, tarkastus
Aiemmat löydöt:	-
Inventointilöydöt:	-
Kuvat:	DG5:64 – 64; f 145118:1
Sijainti ja maasto:	Kohde sijaitsee Maalahdenjoen eteläpuolella, noin 120 metriä Molapnen läpi kulkevasta hiekkatiestä länteen ja noin puoli kilometriä Molapnen talojen eteläpuolella. Röykkiöt ovat pohjoiseen pistävällä moreeniharjanteella lähellä harjanteen reunaa, noin 50 metriä länteen virtaa puro pohjoiseen kohti Maalahdenjokea. Alue kasvaa paikoin tiheää nuorta sekametsää.
Kuvaus:	Röykkiö 1 on halkaisijaltaan noin 8 metriä ja korkeudeltaan noin metri. Keskellä on halkaisijaltaan puolitoistametrinen kuoppa. Röykkiön reunoilla on isoja kiviä ja päällä on pientä kivikkoa, nyrkinkokoistakin kiveä. Röykkiö 2 on edellisestä noin 50 metriä pohjoiseen. Sen halkaisija on noin 15 metriä ja korkeus 0,5–0,7 metriä. Röykkiö on reunustettu isommilla kivillä kuten röykkiö 1. Molemmat röykkiöt ovat sammalen peitossa.
	Miettisen mainitsemia neljää pientä ja matalaa röykkiötä ei löydetty.
Rauhoitusluokka:	2
Luokitusehdotus:	
Koordinaattiselite:	Röykkiöiden gps-koordinaatit

Karttaotteet: Peruskarttaote

Huomautus:

Lähteet:



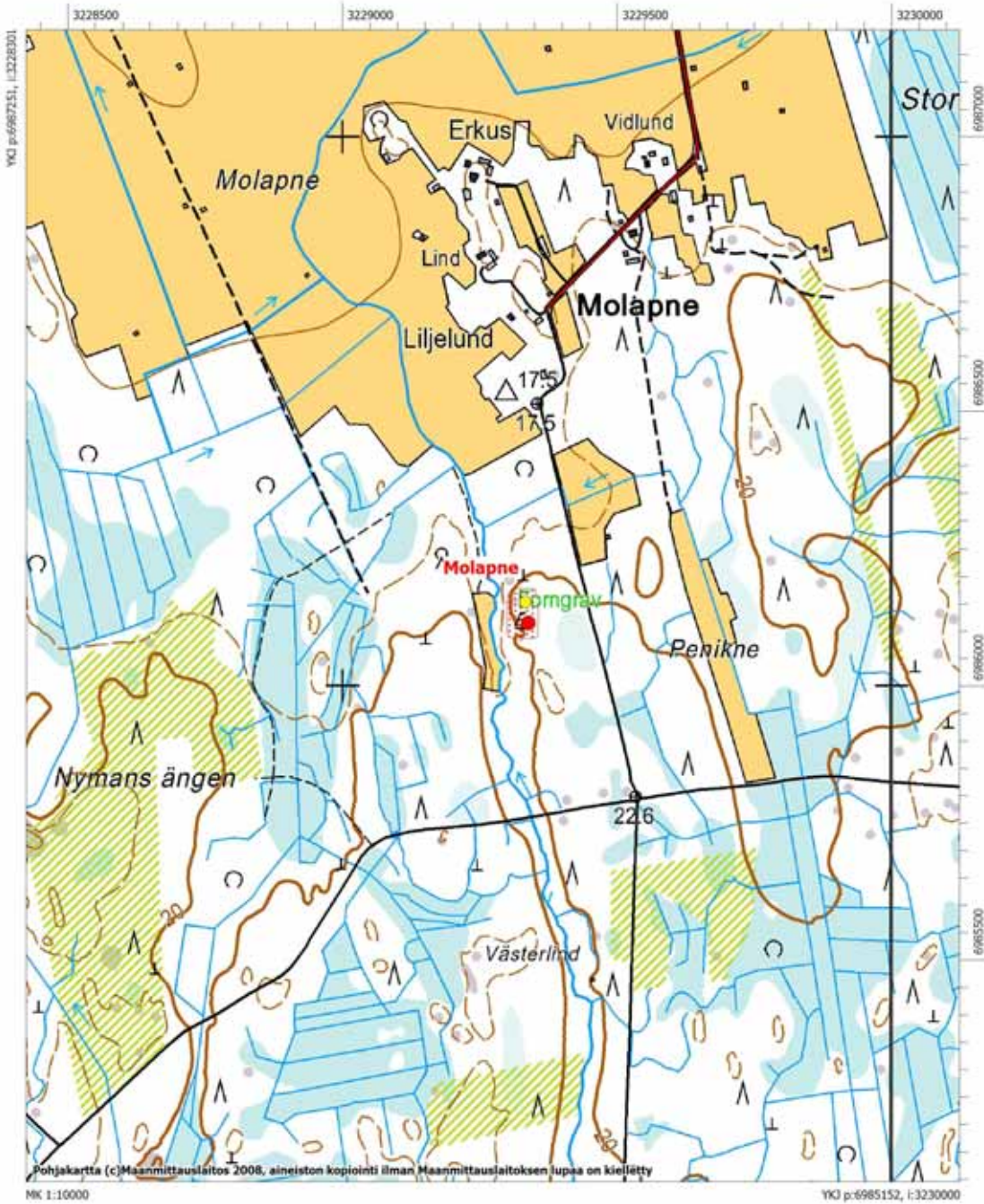
Molapne, röykkiö 1 kuvattuna koillisesta (DG5:64)



Molapne, rökkiö 2 kuvattuna luoteesta (DG5:65)

Peruskarttaote (Pk 1242 12 Övermalax), mk 1:10000

Molapne
Rautakautisia hautaröykkiötä



Kråkbacken

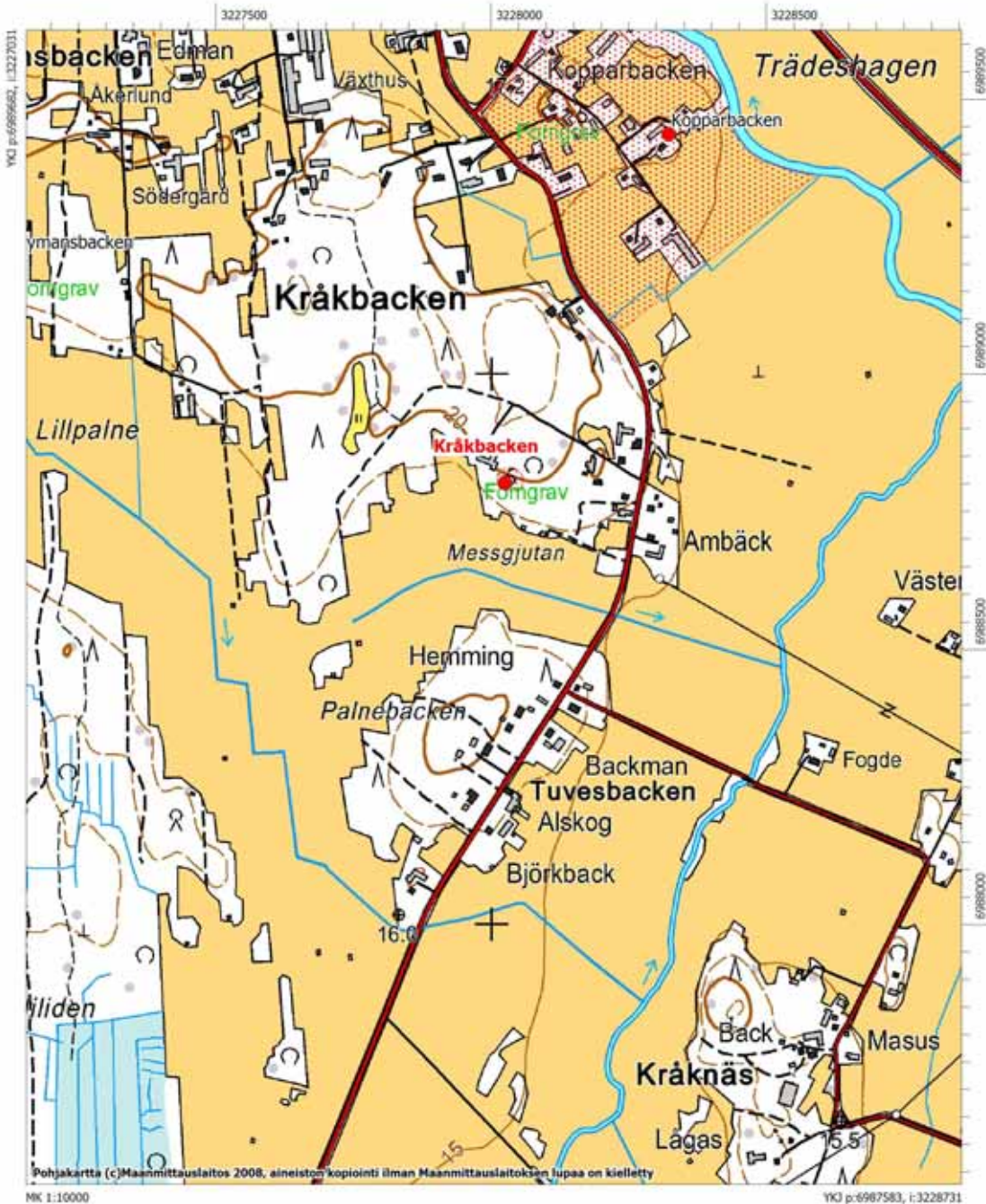
Laji:	kiinteä muinaisjäänös
MJtunnus:	475010046
MJtyyppi:	hautapaikat
MJalatyypin:	hautaröykkiöt
Lukumäärä:	1
Ajoitus:	rautakautinen
Kunta:	Maalahti
Kylä:	Övermalax
Tila:	
Omistaja:	
Osoite:	
Kiinteistötunnus:	
Peruskartta:	Övermalax
PKNumero:	124212
i:	3228024
p:	6988802
z:	20
Etäisyystieto:	Kohde sijaitsee 5,4 km kaakkoon Maalahden kirkosta
Aiemmat tutkimukset:	Mirja Miettinen v. 1982, tarkastus
Aiemmat löydöt:	-
Inventointilöydöt:	-
Kuvat:	DG5:50; f145091:1
Sijainti ja maasto:	Kohde sijaitsee noin 800 metriä Maalahdenjoen lounaispuolella, Kråkbackenin kaakkoislaidalla. Röykkiö on noin 30 metriä autotalon ulkorakennuksen itäpuolella, kuusimetsässä.
Kuvaus:	Röykkiö on halkaisijaltaan noin 12 metriä ja korkeudeltaan noin metrin. Siinä on useita kaiveltuja kuoppia. Keskellä röykkiötä on tuulenkaato, jonka kanto on vielä paikoillaan. Röykkiö on sammaleen peittämä. Miettisen mainitsemaa rauhoitustaulua ei enää ollut.
Rauhoitusluokka:	2
Luokitusehdotus:	
Koordinaattiselite:	Röykkiön gps-koordinaatit
Karttaotteet:	Peruskarttaote 124212 Övermalax
Huomautus:	
Lähteet:	



Kråkbacken, röykiö kuvattuna pohjoisesta (DG5:50)

Peruskarttaote (Pk 1242 12 Övermalax), mk 1:10000

Kråkbacken
Rautakautinen hautaröykkiö



Lillängsvägen/Långholmarna

Laji:	kiinteä muinaisjäännös
MJtunnus:	475010047
MJtyyppi:	hautapaikat
MJalatyypin:	hautaröykkiöt
Lukumäärä:	7
Ajoitus:	rautakautinen
Kunta:	Maalahti
Kylä:	
Tila:	
Omistaja:	
Osoite:	
Kiinteistötunnus:	
Peruskartta:	Petalax
PKNumero:	124209
i:	3221903
p:	6987986
z:	20
Etäisyystieto:	Maalahden kirkosta 5 km etelälounaaseen
Aiemmat tutkimukset:	Mirja Miettinen v. 1982, tarkastus
Aiemmat löydöt:	-
Inventointilöydöt:	-
Kuvat:	F145525:1; DG576:1
Sijainti ja maasto:	Kohde sijaitsee Långholmarna nimisellä mäellä Storsjössä, Storsjön taloihin vievältä tieltä 600 metriä länteen, Holsterbackenin ja Holsterbackmossenin itäpuolella. Paikka on metsäinen saareke, jonka länsi/luoteisreunalla matalassa niemekkeessä on suuren, pahasti hajoitetun röykkiön jäännös. Maaperä on moreenia, alue kasvaa tiheähköä mäntytaimikkoa.
Kuvaus:	Röykkiön kiveystä on hajoitettu halkaisijaltaan noin 20 metrin alalle. Jäljellä olevan ladotun kiveyksen halkaisija on noin 10 metriä. Röykkiön keskellä on neliskanttinen noin metrin kantiltaan oleva kuoppa. Miettisen mainitsemaa keskellä olevaa suurta laattakiveä ei inventoinnin yhteydessä havaittu. Röykkiön kaakkoispuolella olevan mäen laella on muutamia epämääräisiä kivikasoja ja kuoppia. Miettisen mukaan ”mäen tasaisella laella on kuusi pientä röykkiötä. Mäellä on myös selvästi historiallisen ajan rakennuksenperustus: kivinen suorakaide, jonka sisällä on uunin perustus, jossa on myös tiiltä. Paikalla tiedetään olleen karjamaja.” Em. rakenteita ei havaittu, tosin mäen laki kasvaa myös tiheätä taimikkoa, joten havaintojen teko oli vaikeaa.

Rauhoitusluokka: 2
Luokitusehdotus:
Koordinaattiselite: Röykkiön gps-koordinaatit
Karttaotteet:
Huomautus:
Lähteet:



Lillängsvägen-Långholmarna, röykkiö kuvattuna lounaasta (DG576:1).

Peruskarttaote (Pk 1242 09 Petalax), mk 1:10000

Lillängsvägen/Långholmarna
Rautakautinen hautaröykkiö



Nämndesbacken

Laji: kiinteä muinaisjäänös
MJtunnus: 475010048
MJtyyppi: kultti- ja tarinapaikat
MJalatyyppi: kuppikivet
Lukumäärä: 1
Ajoitus: rautakautinen
Kunta: Maalahti
Kylä: Övermalax
Tila:
Omistaja:
Osoite:
Kiinteistötunnus:
Peruskartta: Övermalax
PKNumero: 124212
i: 3227158
p: 6989998
z: 1517
Etäisyystieto:
Aiemmat tutkimukset: Mirja Miettinen v. 1984, tarkastus
Aiemmat löydöt: -
Inventointilöydöt: -
Kuvat:
Sijainti ja maasto:
Kuvaus: Kohteessa sijainnut kuppikivi on nykyään Maalahden museossa.

 Paikalla ei ole todettu kiinteää muinaisjäänöstä.

Rauhoitusluokka: 3
Luokitusehdotus:
Koordinaattiselite:
Karttaotteet: Peruskarttaote 124212 Övermalax
Huomautus:
Lähteet:

Nymansbacken

Laji: kiinteä muinaisjäännös
MJtunnus: 475010049
MJtyyppi: kivirakenteet
MJalatyyppi: röykkiöt
Lukumäärä: 1
Ajoitus: ajoittamaton
Kunta: Maalahti
Kylä: Övermalax
Tila:
Omistaja:
Osoite:
Kiinteistötunnus:
Peruskartta: Övermalax
PKNumero: 124212

Röykkiö 1

i: 3227130
p: 6989215
z: 17

Röykkiö 2

i: 3227123
p: 6989222
z: 17

Kiviaita

i: 3227077
p: 6989160
z: 17

Etäisyystieto: Kohde sijaitsee 4,5 km kaakkoon Maalahden kirkosta

Aiemmat tutkimukset: Mirja Miettinen v. 1984, tarkastus

Aiemmat löydöt: -

Inventointilöydöt: -

Kuvat: DG5:70

Sijainti ja maasto: Kohde sijaitsee Nymansbackenin kaakkoispuolella, Lillpalnen peltojen pohjoispuolisessa metsässä. Röykkiöt 1 ja 2 sijaitsevat entisen pellon reunassa, jonka tilalla on nyt istutuskuusikkoa ja sekametsää.

Kuvaus: Röykkiö 1 on halkaisijaltaan noin seitsemän metriä ja korkeudeltaan noin metrin. Tästä noin 10 metriä luoteeseen on röykkiö 2, joka on isoista kivistä koottu halkaisijaltaan noin kaksi metriä. Miettisen tarkastuksessa v. 1984 on maininta vain yhdestä röykkiöstä, luultavasti siinä tarkoitetaan röykkiötä 1. Röykkiöistä noin 70 metriä lounaaseen on lisäksi pellon ja metsän rajassa parikymmentä metriä pitkä kiviaita, jolla on leveyttä 3–4 metriä.

Rauhoitusluokka: 2

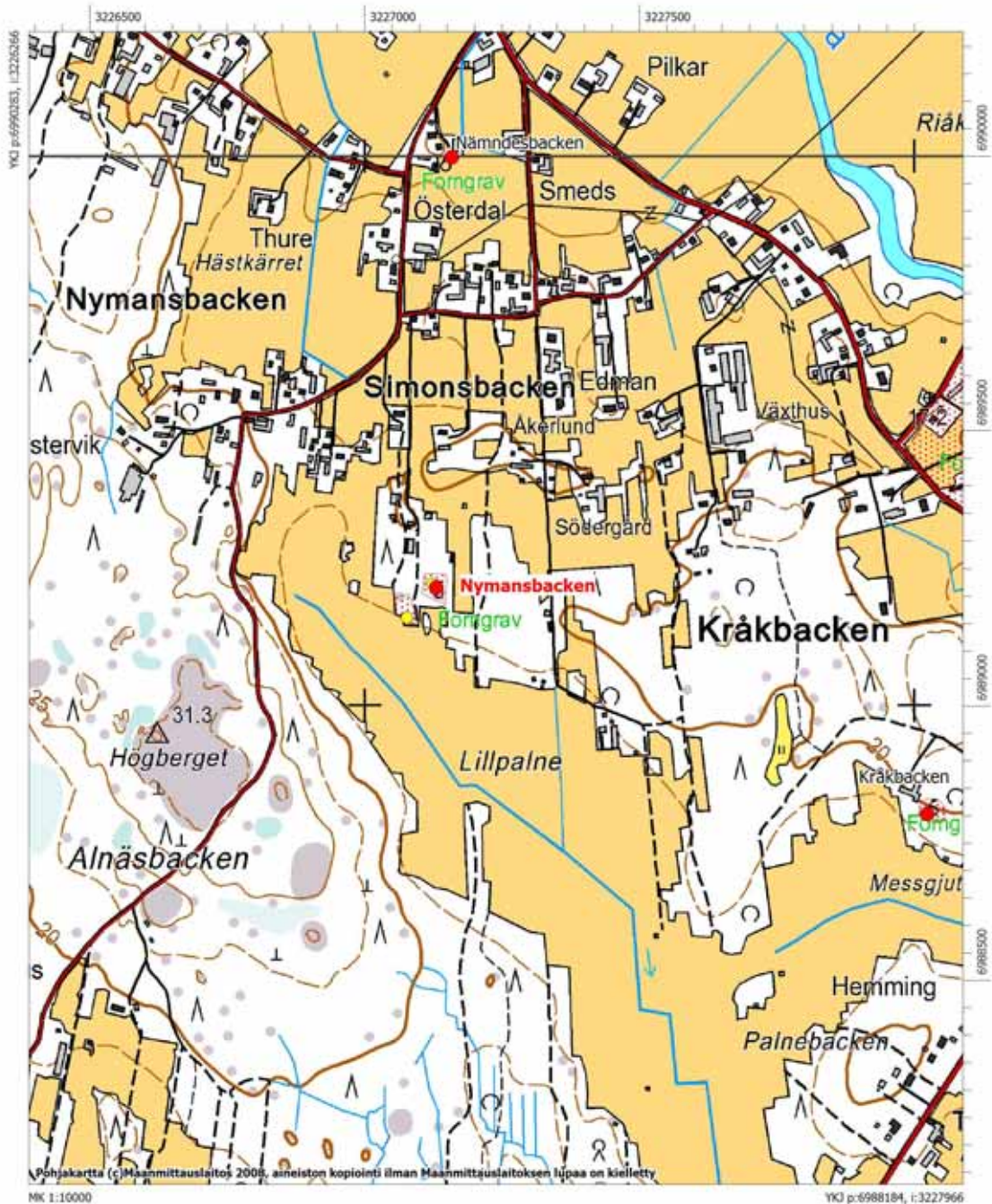
Luokitusehdotus: 2
Koordinaattiselite: Röykkiöiden gps-koordinaatit
Karttaotteet: Peruskarttaote
Huomautus:
Lähteet:



Nymansbacken, röykkiö kuvattuna lännestä (DG5:70)

Peruskarttaote (Pk 1242 12 Övermalax), mk 1:10000

Nymansbacken
Ajoittamaton röytkiö



Kyrobacken/Glötlägden

Laji:	kiinteä muinaisjäännös
MJtunnus:	475010050
MJtyyppi:	hautapaikat
MJalatyypin:	hautaröykkiöt
Lukumäärä:	4
Ajoitus:	varhaismetallikautinen
Kunta:	Maalahti
Kylä:	Övermalax
Tila:	
Omistaja:	
Osoite:	
Kiinteistötunnus:	
Peruskartta:	Övermalax
PKNumero:	124212
<i>Röykkiö 1</i>	
i:	3229238
p:	6981806
z:	27
<i>Röykkiö 2</i>	
i:	3229228
p:	6981799
z:	27
<i>Röykkiö 3</i>	
i:	3229218
p:	6981790
z:	27
<i>Röykkiö 4</i>	
i:	3229210
p:	6981794
z:	27
Etäisyystieto:	Kohde sijaitsee 12,1 km kaakkoon Maalahden kirkosta
Aiemmat tutkimukset:	Mirja Miettinen v. 1984, tarkastus
Aiemmat löydöt:	-
Inventointilöydöt:	-
Kuvat:	DG5:57; f145111:1
Sijainti ja maasto:	Kohde sijaitsee 950 metriä valtatie 8 länsipuolella, Glötlägdenin kohdalla, moreeniharjanteen pohjoispäässä. Alue kasvaa pääasiassa nuorta ja tiheää mäntymetsää.
Kuvaus:	Miettisen tarkastuksessa on mainittu kaksi röykkiötä. Vuoden 2007 inventoinnissa niitä löytyi neljä. On mahdollista, että alueella on useampiakin röykkiöitä, mutta havaintomahdollisuudet olivat heikot tiheän puuston takia. Röykkiö 1 ja 2 ovat halkaisijaltaan noin viisi metriä ja korkeudeltaan puolisen metriä. Röykkiö 3 on ladottu ison kiven (korkeus 1,2 metriä) viereen, sen molemmin puolin. Röykkiö 4 on melko paljas, matala kiveys halkaisijaltaan noin kolme metriä, edellisestä 8 metriä luoteeseen.

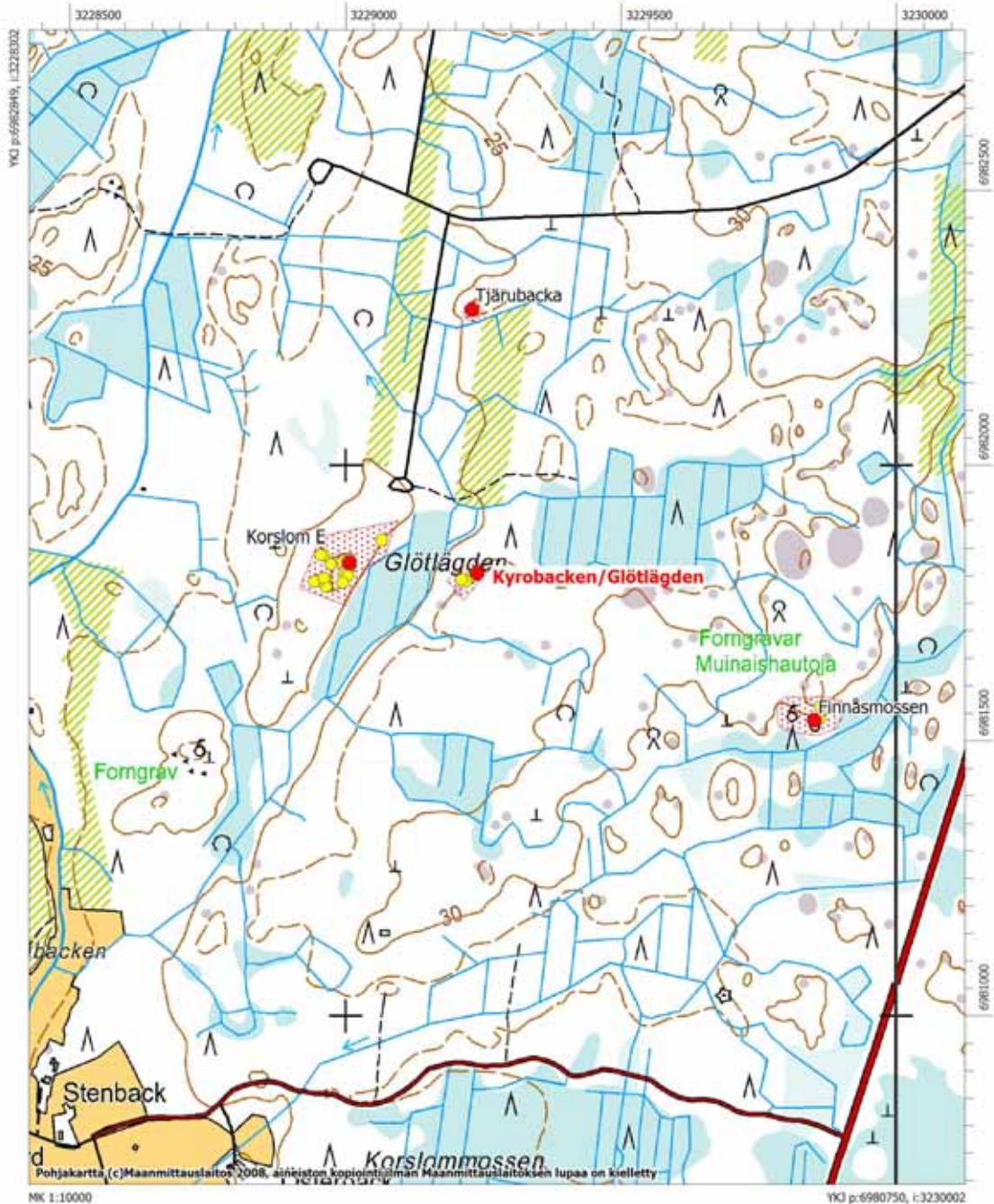
Rauhoitusluokka: 2
Luokitusehdotus:
Koordinaattiselite: Röykkiöiden gps-koordinaatit
Karttaotteet: Peruskarttaote 124212 Övermalax
Huomautus:
Lähteet:



Kyröbacken/Glötlägden, röykkiö 3 kuvattuna lännestä (DG5:57)

Peruskarttaote (Pk 1242 12 Övermalax), mk 1:10000

Kyrobacken/Glötlägden
Varhaismetallikautisia hautaröykkiötä



Komisjärvi

Laji: kiinteä muinaisjäännös
MJtunnus: 475010051
MJtyyppi: muinaisjäännösryhmä
MJalatyyppi:
Lukumäärä: 10
Ajoitus: moniperiodinen
Kunta: Maalahti
Kylä: Övermalax

Tila:

Omistaja:

Osoite:

Kiinteistötunnus:

Peruskartta: Övermalax

PKNumero: 124212

Komisjärvi A

Karja-aitaus (aitauksen itäpää)

i: 3231430

p: 6985496

z: 30

Röykkiö 1

i: 3231102

p: 6985229

z: 30

Röykkiö 2

i: 3231103

p: 6985240

z: 30

Röykkiö 3

i: 3231105

p: 6985254

z: 30

Röykkiö 4

i: 3231116

p: 6985254

z: 30

Röykkiö 5

i: 3231115

p: 6985234

z: 30

Röykkiö 6

i: 3231135

p: 6985223

z: 30

Komisjärvi C

Röykkiö 1

i: 3231176

p: 6985326

z: 30
Röykkiö 2
i: 3231163
p: 6985323
z: 30
Röykkiö 3
i: 3231144
p: 6985325
z: 30
Röykkiö 4
i: 3231150
p: 6985347
z: 30

Etäisyystieto: Komisjärvi A:n röykkiö 1 sijaitsee 10,1 km kaakkoon Maalahden kirkosta
Aiemmat tutkimukset: Mirja Miettinen v. 1984, tarkastus
Aiemmat löydöt: -
Inventointilöydöt: -
Kuvat: DG5:44; 145096:1
Sijainti ja maasto: Kohde sijaitsee noin 100 metriä valtatie 8:n länsipuolella ja 130–290 metriä Sammakkolammen tieltä etelään. Kohteet ovat kahdessa ryhmässä, osa hakkuuaukiolla ja osa metsässä. Kohteessa on Miettisen mukaan myös röykkiöitä Sammakkolammentien pohjoispuolella (Komisjärvi B). Näitä röykkiöitä ei kuitenkaan löydetty, lähelle röykkiöiden ilmoitettua sijaintia on rakennettu linkkiasema.

Kuvaus: Vuonna 2007 todetut muinaisjäännökset ovat kahdessa ryhmässä. Eteläisemmässä (Komisjärvi A) ryhmässä on historiallisen ajan karja-aitaus. Alue on reunustettu parimetriä leveällä kiviaidalla, sen sivujen pituus on noin 25-30 metriä. Aitaukseen liittyy myös kivetty rakennuksen pohja. Parikymmentä metriä aitauksen länsipuolella on viisi röykkiötä noin 25x35 metriä kokoisella alueella. Röykkiöt ovat länteen päin viettävässä rinteessä, komeassa mäntymetsässä. Röykkiö 1 on halkaisijaltaan noin 3,5 metriä, matala ja ”kranssimainen”. Röykkiö 2 on halkaisijaltaan 5 metriä ja sen keskellä on noin 1x2 metriä kokoinen kuoppa. Röykkiön korkeus on puolisen metriä ja se on sammalen peitossa. Röykkiön 3 halkaisija on noin 7 metriä ja korkeus 0,4 metriä. Röykkiön 4 halkaisija on nelisen metriä ja korkeus noin puoli metriä. Röykkiö 5 on halkaisijaltaan noin 6 metriä, sen lounaiskulmassa on iso kivi. Keskellä röykkiötä on 0,5x0,7 metriä leveä ja puoli metriä syvä kuoppa.

Röykkiöistä noin 80 metriä pohjoiseen on lisäksi pätkä kiviaitaa sekä muutamia viljelyraunioita noin 50 metriä halkaisijaltaan olevalla alueella hakkuuaukealla olevan mäen lounaisreunalla (Komisjärvi C). Ylempänä esitetyt koordinaatit ovat alueen laitimmaisista röykkiöistä, alueen sisäpuolella on lisäksi muutamia viljelyraunioita ja kiviaidan pätkä.

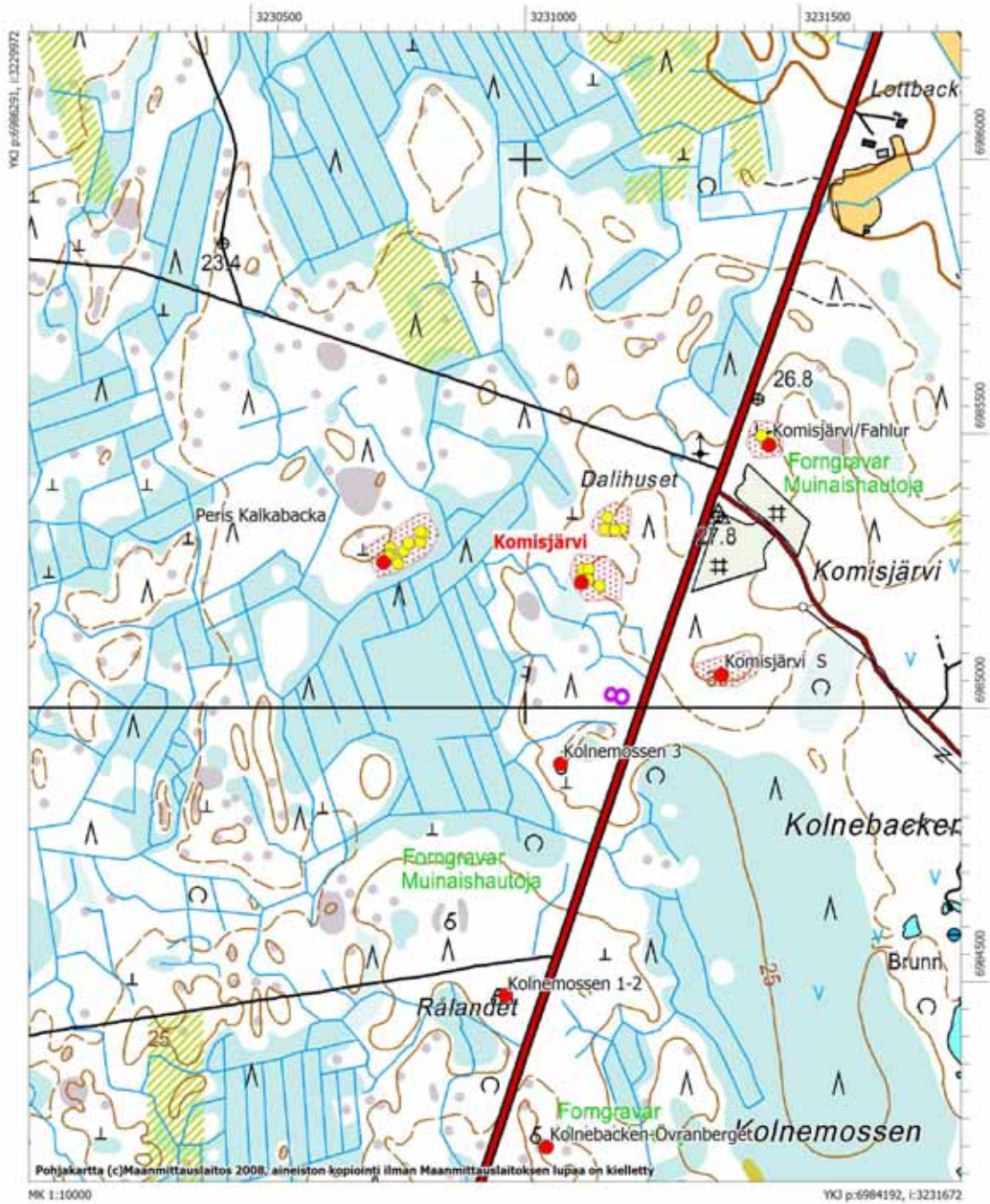
Rauhoitusluokka: 2
Luokitusehdotus:
Koordinaattiselite: Röykkiöiden gps-koordinaatit
Karttaotteet: Peruskarttaote PK 124212 Övermalax
Huomautus:

Lähteet:

Komisjärvi A, röykkiöaluetta kuvattuna etelästä (DG5:44)

Peruskarttaote (Pk 1242 12 Övermalax), mk 1:10000

Komisjärvi
Moniperiodinen muinaisjäännösryhmä



Hyndbrännan

Laji: kiinteä muinaisjäännös
MJtunnus: 475010052
MJtyyppi: hautapaikat
MJalatyyppi: hautaröykkiöt
Lukumäärä: 3
Ajoitus: ajoittamaton
Kunta: Maalahti
Kylä: Övermalax
Tila:
Omistaja:
Osoite:
Kiinteistötunnus:
Peruskartta: Petalax
PKNumero: 124209

Röykkiö 1

i: 3222409
p: 6983719
z: 25

Röykkiö 2

i: 3222421
p: 6983732
z: 25

Röykkiö 3

i: 3222410
p: 6983716
z: 25

Röykkiö 4

i: 3222457
p: 6983681
z: 25

Röykkiö 5

i: 3222473
p: 6983725
z: 25

Etäisyystieto: Kohde sijaitsee 9,7 km etelään Maalahden kirkosta

Aiemmat tutkimukset: Mirja Miettinen v. 1984, tarkastus

Aiemmat löydöt: -

Inventointilöydöt: -

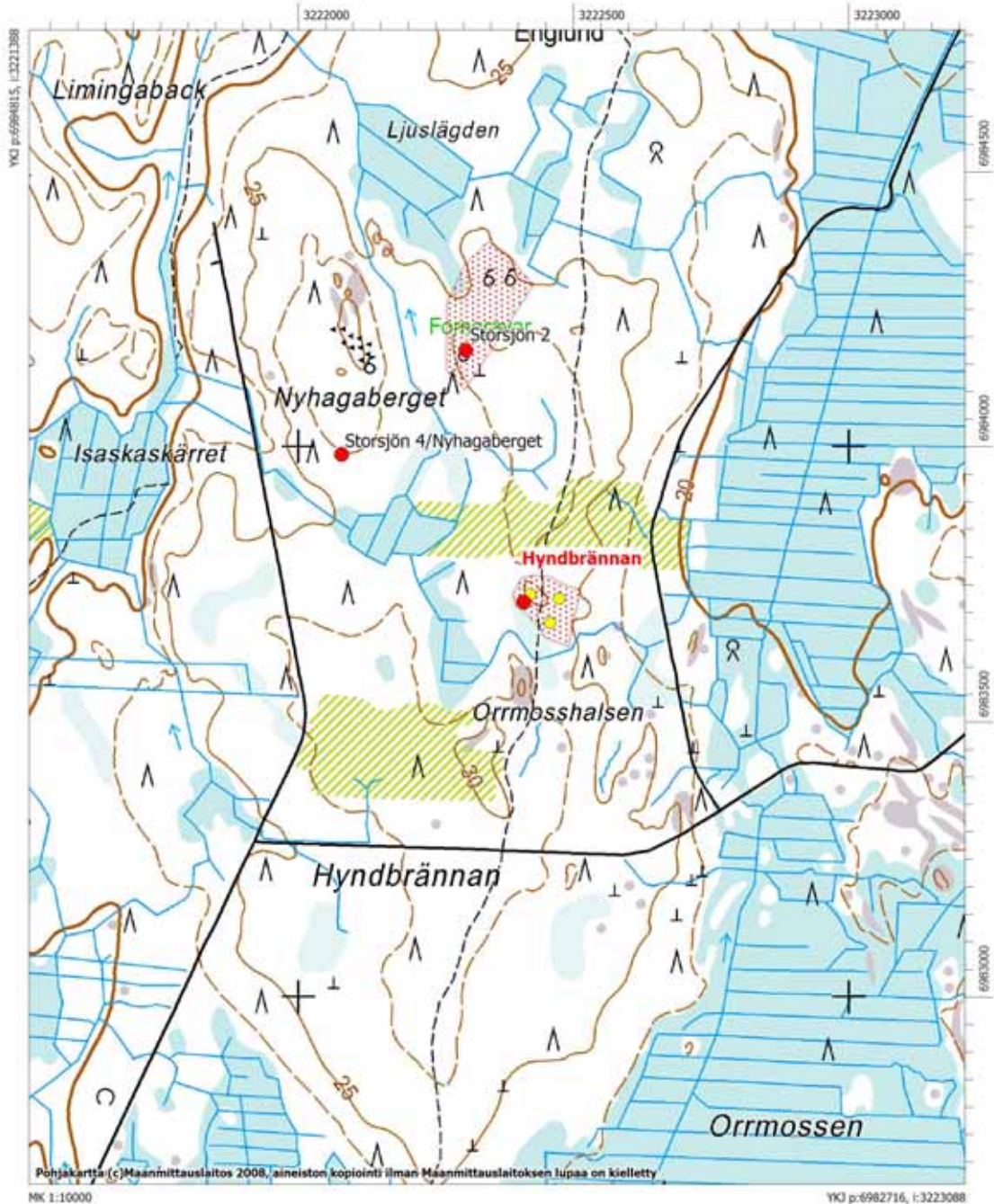
Kuvat:

Sijainti ja maasto: Kohde sijaitsee noin 1,2 km Storsjön eteläpuolella, Nyhagabergetin kaakkoispuolella ja noin 150 metriä Orrmosshalsenista pohjoiseen. Alue kasvaa tiheää mänty- ja kuusitaimikkoa. Kohteen eteläpuolitse 430 metrin päässä kulkee itä-länsi –suuntainen metsäautotie, jolta erkanee pohjoiseen johtava jo hieman umpeenkasvanut ura, jonka molemmin puolin röykkiöt ovat.

Kuvaus:	Röykkiöt 1–3 sijaitsevat parikymmentä metriä vanhan tieuran länsipuolella. Ne ovat matalia ja halkaisijaltaan 2–3 metriä. Parikymmentä metriä uran itäpuolella olevat kaksi röykkiötä ovat jotakuinkin samankokoisia kuin edellä mainitut.
Rauhoitusluokka:	2
Luokitusehdotus:	2
Koordinaattiselite:	Röykkiöiden gps-koordinaatit
Karttaotteet:	Peruskarttaote 124209 Petalax
Huomautus:	
Lähteet:	

Peruskarttaote (Pk 1242 09 Petalax), mk 1:10000

Hyndbrännan
Varhaismetallikautisia hautaröykkiötä



Storsjön 3 (ei tarkastettu v. 2007 - 08 inventoinnissa)

Laji: kiinteä muinaisjäänös
MJtunnus: 475010053
MJtyyppi: työ- ja valmistuspaikat
MJalatyyppi: viljelyröykkiöt
Lukumäärä: 5
Ajoitus: ajoittamaton
Kunta: Maalahti
Kylä: Övermalax
Tila:
Omistaja:
Osoite:
Kiinteistötunnus:
Peruskartta: Petalax
PKNumero: 124209
i: 3220946
p: 6985060
z: 17
zylä:
Etäisyystieto: Kohde sijaitsee 8 km Maalahden kirkosta etelään
Aiemmat tutkimukset: Mirja Miettinen v. 1984, tarkastus
Aiemmat löydöt: -
Inventointilöydöt: -
Kuvat:
Sijainti ja maasto:
Kuvaus: Miettisen tarkastuksen mukaan Kohde sijaitsee Storsjön talojen länsipuolella, metsäisessä niemekkeessä, Över- ja Yttermalaxin kylien rajalla. Paikalla on viisi matalaa ja kasvillisuuden peittämää pientä kivikasaa, joiden läpimitta on 2-4 m. Kivikasat liittyvät mahdollisesti Storsjön aikaisempaan asutukseen. 200 m kivikasoista koilliseen, metsäisen niemekkeen kärjessä on torpan perustukset.

Rauhoitusluokka: 2
Luokitusehdotus:
Koordinaattiselite:
Karttaotteet:
Huomautus:
Lähteet:

Orrmossen

Laji: kiinteä muinaisjäännös
MJtunnus: 475010054
MJtyyppi: kivirakenteet
MJalatyyppi: kiviröykkiöt
Lukumäärä: 10
Ajoitus: ajoittamaton
Kunta: Maalahti
Kylä: Övermalax
Tila:
Omistaja:
Osoite:
Kiinteistötunnus:
Peruskartta: Petalax
PKNumero: 124209
Röykkiö 1
i: 3222620
p: 6985639
z: 17
Röykkiö 2
i: 3222614
p: 6985656
z: 17
Röykkiö 3
i: 3222613
p: 6985585
z: 17
Röykkiö 4
i: 3222608
p: 6985553
z: 17
Röykkiö 5
i: 3222615
p: 6985520
z: 17
Röykkiö 6
i: 3222577
p: 6985522
z: 17
Röykkiö 7
i: 3222590
p: 6985536
z: 17
Röykkiö 8
i: 3222546
p: 6985497
z: 17

Röykkiö 9

i: 3222511
p: 6985509
z: 17

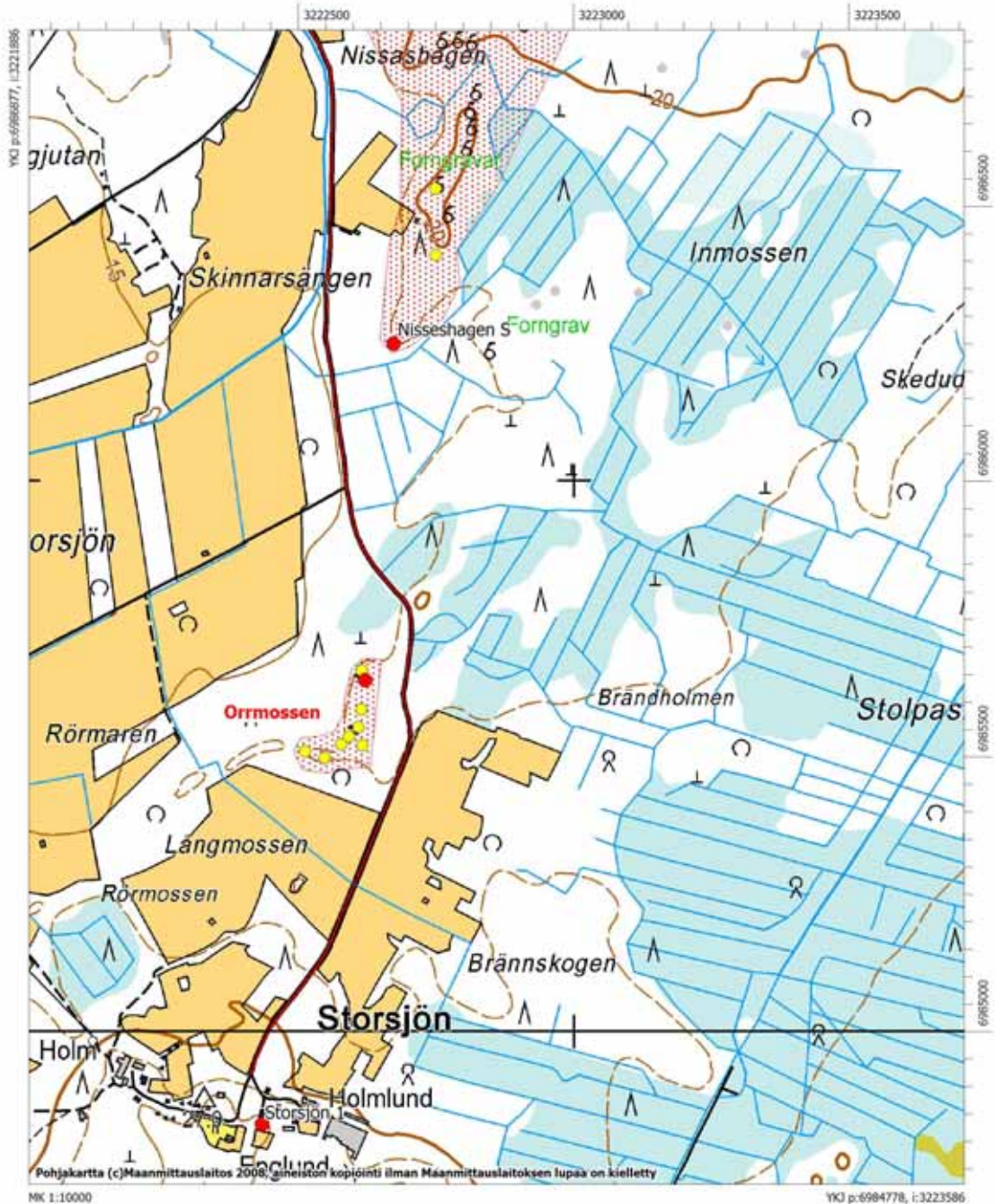
- Etäisyystieto:** Röykkiö 1 sijaitsee 7,8 km etelään Maalahden kirkosta
- Aiemmat tutkimukset:** Mirja Miettinen v. 1984, tarkastus
- Aiemmat löydöt:** -
- Inventointilöydöt:** -
- Kuvat:** DG5:71; f145113:1
- Sijainti ja maasto:** Kohde sijaitsee noin 80–100 metriä Storsjöhön johtavan tien länsipuolella, Storsjön taloista noin 700 metriä pohjoiseen. Röykkiöt ovat parisadan metrin matkalla etelä-pohjoissuuntaisella loivasti länteen viettävällä rinteellä, joka kasvaa sekametsää.
- Kuvaus:** Miettinen mainitsee, että *”.. tasaisella metsää ja vesakkoa kasvavalla niemekkeellä (vanhaa laidunta?). Alueella on pieniä matalia kivikasoja, läpimitaltaan noin 3–5 m, sekä yksi suuri kivikasa, joka on matala ja laaja, läpimitaltaan noin 15–18 m. Lisäksi epämääräisiä matalia latomuksia, rakennuksen perustuksia (useita kasvillisuuden peittämiä kivijalkoja), mahdollisten riihien, latojen sekä sahan ja myllyn perustuksia paikallisen tiedonantajan mukaan. Röykkiöt lienevät viljelysröykkiöitä.”*
- Vuoden 2007 inventoinnissa todettiin alueella yhdeksän erikokoista röykkiötä tai kiveystä. Näistä suurin on nro 6, se on neliskanttinen, sivujen pituus on noin 10 metriä ja korkeus on noin metri. Miettisen tarkastuksesta on kulunut jo 23 vuotta ja alue on kasvanut umpeen. Vaikka röykkiöitä on ilmeisesti pidetty historiallisina, niin osa röykkiöistä voisi kuitenkin ehkä olla esihistoriallisia. Ulkonäkönsä puolesta muutamat eivät juuri eroa hieman pohjoisempana olevan Nisseshagenin röykkiöistä. Alue vaatisi tarkkuusinventointia ja koekaivauksen röykkiöiden luonteen selvittämiseksi.
- Rauhoitusluokka:** 2
- Luokitusehdotus:**
- Koordinaattiselite:** Röykkiöiden gps-koordinaatit
- Karttaotteet:** Peruskarttaote
- Huomautus:**
- Lähteet:**



Orrmossen röykkiö 6, kuvattu pohjoisesta (DG5:71)

Peruskarttaote (Pk 1242 09 Petalax), mk 1:10000

Orrmossen
Ajoittamattomia ja historiallisen ajan kivirakenteita



Kolnemossen 4

Laji: kiinteä muinaisjäännös
MJtunnus: 475010055
MJtyyppi: hautapaikat
MJalatyyppi: hautaröykkiöt
Lukumäärä: 2
Ajoitus: varhaismetallikautinen
Kunta: Maalahti
Kylä: Övermalax

Tila:

Omistaja:

Osoite:

Kiinteistötunnus:

Peruskartta: Övermalax

PKNumero: 124212

Röykkiö 1

i: 3231374

p: 6984002

z: 27

Röykkiö 2

i: 3231358

p: 6983987

z: 27

Röykkiö 3

i: 3231413

p: 6983961

z: 27

Röykkiö 4

i: 3231426

p: 6983972

z: 27

Röykkiö 5

i: 3231375

p: 6983961

z: 27

Röykkiö 6

i: 3231360

p: 6983972

z: 27

Röykkiö 7

i: 3231343

p: 6983982

z: 27

Etäisyystieto: Kohde sijaitsee 11,3 km kaakkoon Maalahden kirkosta

Aiemmat tutkimukset: Mirja Miettinen v. 1984, tarkastus

Aiemmat löydöt: -

Inventointilöydöt:	-
Kuvat:	DG5:42 – 43; f145103:1
Sijainti ja maasto:	Kohde sijaitsee noin 500 metriä valtatie 8 itäpuolella, Kolnemossenin länsilaidalla. Röykkiöt ovat kaakkoon pistävällä, kuusta ja mäntyä kasvavalla moreeniharjanteella.
Kuvaus:	<p>Miettisen mukaan kohteessa on kaksi röykkiötä. Vuoden 2007 inventoinnin röykkiöt 1 ja 2 ovat ilmeisesti Miettisen muistiin merkitsemät. Lisäksi löydettiin viisi muuta röykkiötä.</p> <p>Röykkiön 1 halkaisija on noin kuusi metriä ja korkeus vajaa puoli metriä. Röykkiö on sammalen peittämä. Edellisestä etelään noin 30 metriä kooltaan 7x5 metriä kokoinen röykkiö, jolla on korkeutta noin 0,7 metriä. Se on sammalen peittämä ja hieman kuusien katveessa.</p> <p>Röykkiöt 3 ja 4 ovat halkaisijaltaan 2–3 metriä ja ne ovat matalia (noin 20 cm). Röykkiö 5 on kasattu ison kiven luoteispuolelle, se on matala ja halkaisija on pari metriä. Röykkiöt 6 ja 7 ovat halkaisijaltaan noin viisi metriä ja matalia.</p> <p>Miettinen mainitsee myös, että röykkiöiden ympäristössä lisäksi tasaisia, vähäkivisiltä vaikuttavia kohtia. Tällä hän ilmeisesti tarkoittaa, että kyseessä voi olla asuinpaikka.</p>
Rauhoitusluokka:	2
Luokitusehdotus:	
Koordinaattiselite:	Röykkiöiden gps-koordinaatit
Karttaotteet:	Peruskarttaote 124212 Övermalax
Huomautus:	
Lähteet:	



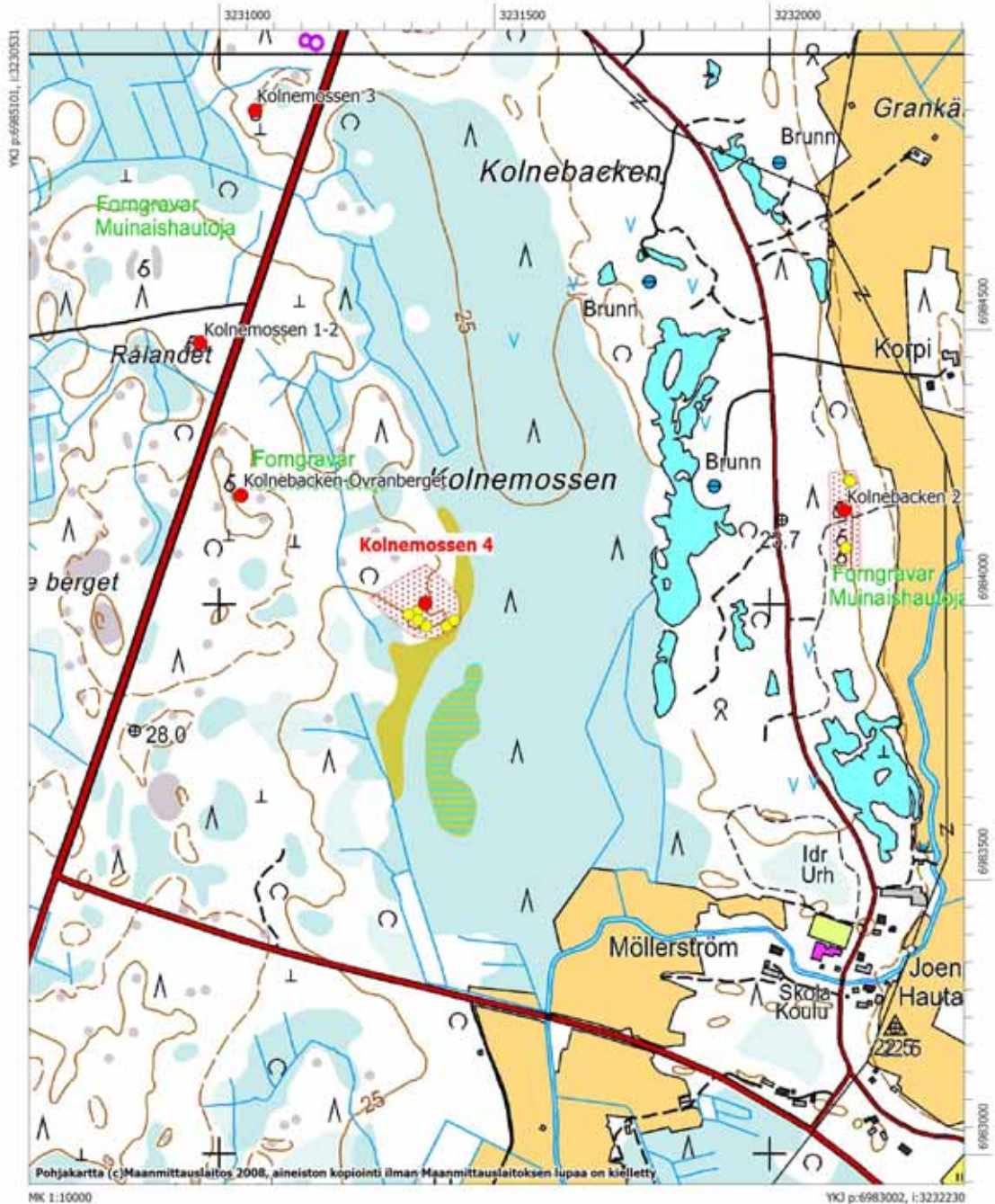
Kolnemossen 4, röykkiö 1 kuvattuna idästä (DG5:42)



Kolnemossen 4, röykkiöalueen itäpäätä kuvattuna lounaasta (DG5:43)

Peruskarttaote (Pk 1242 12 Övermalax), mk 1:10000

Kolnemossen 4
Varhaismetallikautisia hautaröykkiötä

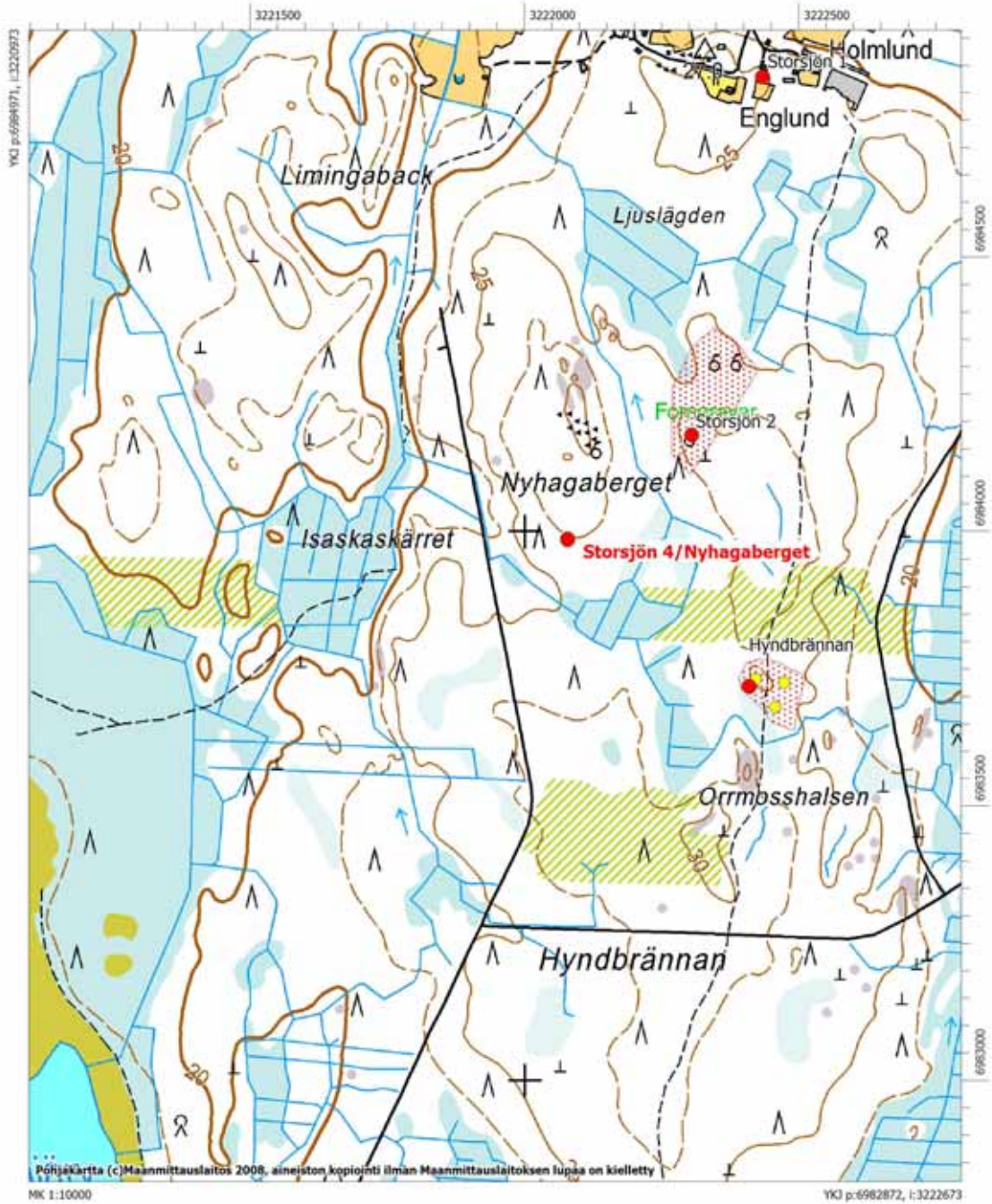


Storsjön 4/Nyhagaberget (ei tarkastettu v. 2007-08)

Laji:	kiinteä muinaisjäännös
MJtunnus:	475010056
MJtyyppi:	hautapaikat
MJalatyypin:	hautaröykkiöt
Lukumäärä:	2
Ajoitus:	varhaismetallikautinen
Kunta:	Maalahti
Kylä:	Övermalax
Tila:	
Omistaja:	
Osoite:	
Kiinteistötunnus:	
Peruskartta:	Petalax
PKNumero:	124209
i:	3222078
p:	6983986
z:	32
Etäisyystieto:	Kohde sijaitsee 9,5 km etelään Maalahden kirkosta
Aiemmat tutkimukset:	Mirja Miettinen v. 1984, tarkastus; Pentti Rislä v. 2003, tarkastus
Aiemmat löydöt:	
Inventointilöydöt:	
Kuvat:	
Sijainti ja maasto:	Maalahden Storsjössä, Storsjön talojen eteläpuolella, Nyhagabergetin yhteismaalla olevan sorakuopan eteläpuolella.
Kuvaus:	Huomattava, että yhteismaan sorakuopan lähellä olevat kivikasat eivät ole muinaisjäännöksiä, vaan kuopasta otetusta sorasta poiskerättyjen kivien kasoja. Vuonna 2003 alueelta noin 40 metriä vanhasta koordinaattipisteestä etelään löytyi kaksi matalaa lähes maantasaista latomusta. Toinen latomuksista on tehty pienen siirtokivilohkareen juureen.
Rauhoitusluokka:	2
Luokitusehdotus:	
Koordinaattiselite:	Röykkiön gps-koordinaatit
Karttaotteet:	Peruskarttaote
Huomautus:	
Lähteet:	

Peruskarttaote (Pk 1242 09 Petalax, mk 1:10000

Storsjön 4/Nyhagaberget
Varhaismetallikautisia hautaröykkiöitä



Ribäcken 2/Gjutskogen SW

Laji: kiinteä muinaisjäännös
MJtunnus: 475010057
MJtyyppi: hautapaikat
MJalatyypin: hautaröykkiöt
Lukumäärä: 2
Ajoitus: varhaismetallikautinen
Kunta: Maalahti
Kylä: Övermalax

Tila:

Omistaja:

Osoite:

Kiinteistötunnus:

Peruskartta: Nyby

PKNumero: 124208

Röykkiö 1

i: 3224131

p: 6978630

z: 30

Röykkiö 2

i: 3224103

p: 6978627

z: 30

Etäisyystieto: Kohde sijaitsee 14,5 km Maalahden kirkosta etelään

Aiemmat tutkimukset: Mirja Miettinen v. 1984, tarkastus

Aiemmat löydöt:

Inventointilöydöt:

Kuvat: DG5:77 – 78; f145108:1

Sijainti ja maasto: Kohde sijaitsee Maalahden kaakkoisosassa, noin 800 metriä Ribäckenin uomasta itään ja noin puolitoista kilometriä Björknäsistä koilliseen. Röykkiöt ovat välittömästi tien metsäautotien itäpuolella, havumetsää kasvavalla moreenikumpareella

Kuvaus: Röykkiö 2 on heti tien vieressä. Se on halkaisijaltaan noin 8 metriä ja korkeudeltaan 0,7 metriä. Röykkiön päällä on kaksi läpimitaltaan noin 70 cm laakakiveä. Röykkiötä on ilmeisesti pengottu. Röykkiö 1 on edellisestä noin 30 metriä itään. Se on melko ehjän näköinen, halkaisijaltaan noin 7 metriä ja sammalen peittämä.

Rauhoitusluokka: 2

Luokitusehdotus:

Koordinaattiselite: Röykkiöiden gps-koordinaatit

Karttaotteet: Peruskarttaote 124208 Nyby



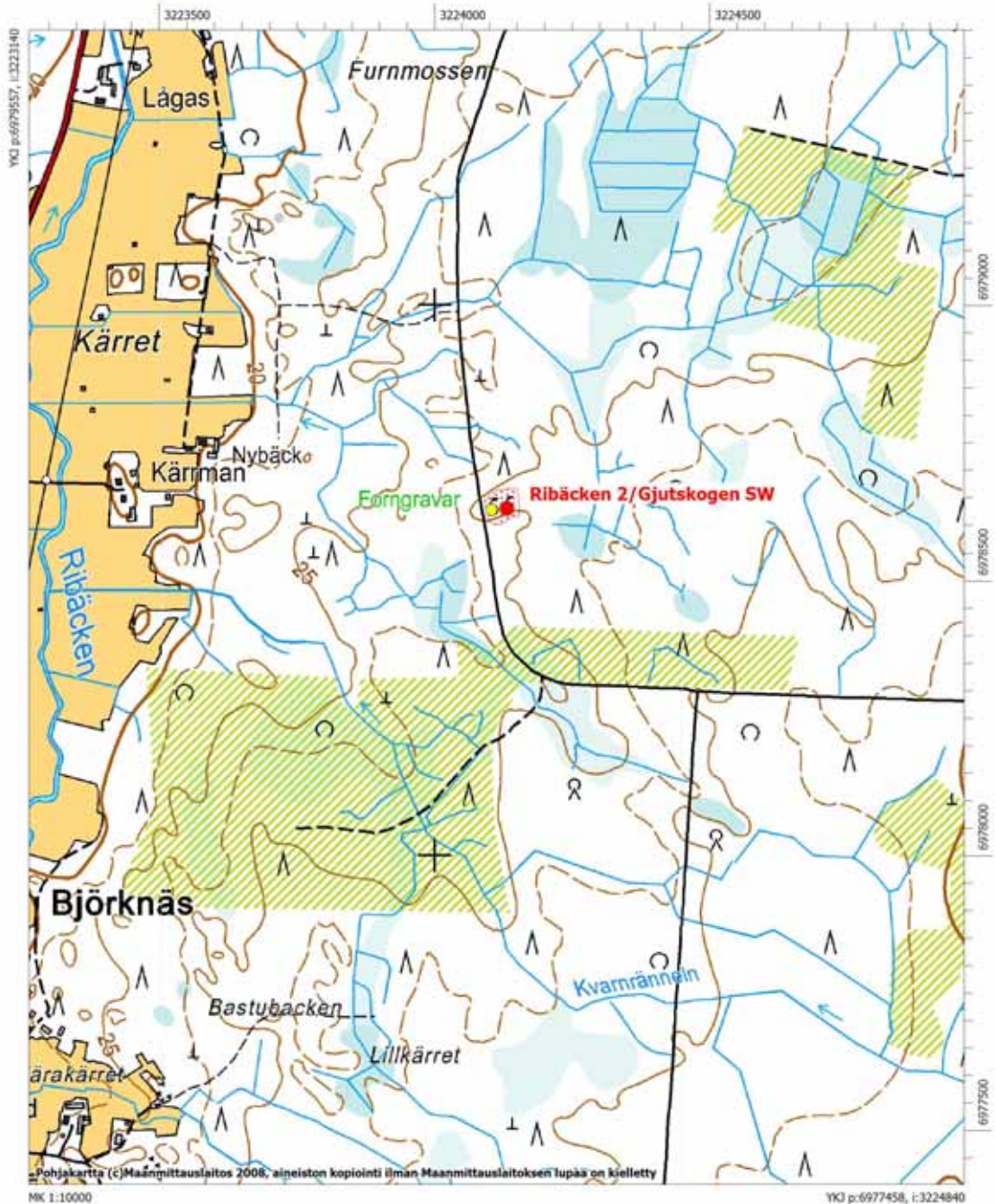
Ribäcken 2/Gjutskogen SW, rökkiö 1 kuvattuna luoteesta (DG5:77)



Ribäcken 2/Gjutskogen SW, rökkiö 2, koillisesta (DG5:78)

Peruskarttaote (Pk 1242 08 Nyby), mk 1:10000

Ribäcken 2/Gjutsbogen SW
Varhaismetallikautisia hautaröykkiötä



Pölnemossen

Laji: kiinteä muinaisjäännös
MJtunnus: 475010058
MJtyyppi: hautapaikat
MJalatyyppi: hautaröykkiöt
Lukumäärä: 10
Ajoitus: rautakautinen
Kunta: Maalahti
Kylä: Yttermalax
Tila:
Omistaja:
Osoite:
Kiinteistötunnus:
Peruskartta: Vias
PKNumero: 133110
 Röykkiö 1
i: 3227166
p: 6995179
z: 27
 Röykkiö 2
i: 3227155
p: 6995161
z: 27
 Röykkiö 3
i: 3227185
p: 6995239
z: 27
 Röykkiö 4
i: 3227196
p: 6995177
z: 27
 Röykkiö 5
i: 3227195
p: 6995133
z: 27
 Röykkiö 6
i: 3227167
p: 6995121
z: 27
 Röykkiö 7
i: 3227179
p: 6995122
z: 27

Röykkiö 8

i: 3227173
p: 6995139
z: 27

Röykkiö 9

i: 3227159
p: 6995154
z: 27

Etäisyystieto: Röykkiö 1 sijaitsee 3,1 km Maalahden kirkosta koilliseen

Aiemmat tutkimukset: Mirja Miettinen v. 1984, tarkastus

Aiemmat löydöt: -

Inventointilöydöt: -

Kuvat: DG5:74 – 75; f145086:1

Sijainti ja maasto: Kohde sijaitsee Pölnemossenin kaakkoon, Kalasariin johtavan hiekkatien pohjoispuolella, tiheää nuorta sekametsää kasvavalla loivarinteisellä moreenikumpareella. Maalahden ja Mustasaaren raja kulkee noin 600 metriä kohteen koillispuolella.

Kuvaus: Kohteessa paikannettiin vuoden 2007 inventoinnissa yhdeksän röykkiötä. Röykkiö 1 on niistä suurin. Sen koko on noin 9x8 metriä, röykkiö on matala, korkeus noin 30cm. Röykkiön länsipäässä on iso kivi ja röykkiökiveyksen seassa näkyy melko paljon punaista hiekkakiveä. Röykkiö 2 on halkaisijaltaan noin 3 metriä, matala ja sammalen peittämä. Röykkiö 3 on hieman epämääräinen, matala kivikko, jonka halkaisija on noin seitsemän metriä. Röykkiöt 4 – 9 ovat halkaisijaltaan noin 3 – 5 metriä, osassa röykkiöistä vaikuttaisi olevan silmäkivi. Alueella voi olla vielä useampia röykkiöitä, mutta havaintomahdollisuudet tiheän puuston takia ovat heikot.

Rauhoitusluokka: 2

Luokitusehdotus:

Koordinaattiselite: Röykkiöiden gps-koordinaatit

Karttaotteet: Peruskarttaote

Huomautus:

Lähteet:



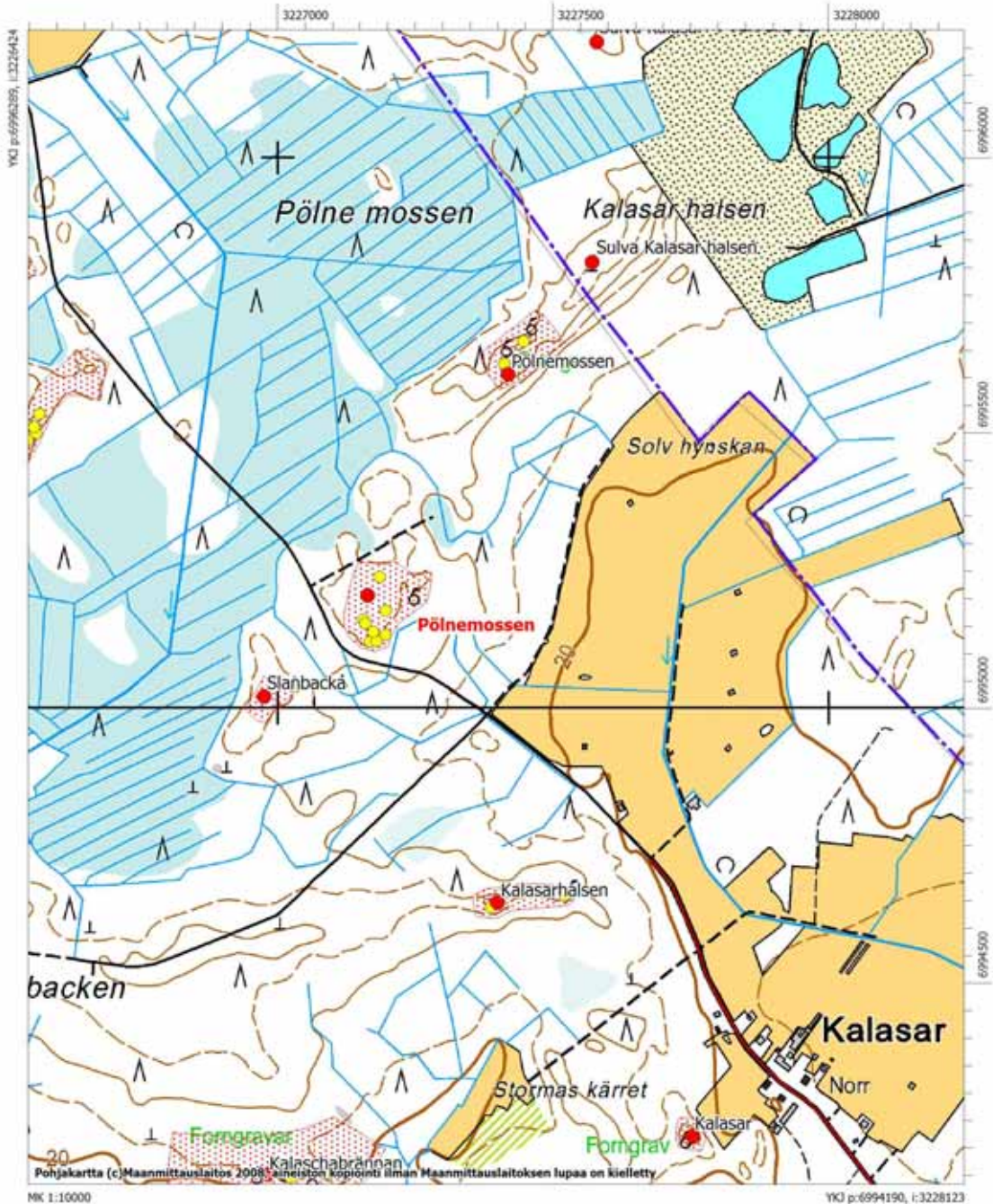
Pölnemossen 58, rökkiö 1 kuvattuna lännestä (DG5:74)



Pölnemossen 58, rökkiö 7 kuvattuna pohjoisesta (DG5:75)

Peruskarttaote (Pk 1331 10 Vias), mk 1:10000

Pölnemossen
Rautakautisia hautaröykkiötä



Kalasarhalsen

Laji:	kiinteä muinaisjäännös
MJtunnus:	475010059
MJtyyppi:	hautapaikat
MJalatyyppe:	hautaröykkiöt
Lukumäärä:	4
Ajoitus:	varhaismetallikautinen
Kunta:	Maalahti
Kylä:	Yttermalax
Tila:	
Omistaja:	
Osoite:	
Kiinteistötunnus:	
Peruskartta:	Vias
PKNumero:	133110
<i>Röykkiö 1</i>	
i:	3227399
p:	6994645
z:	30
<i>Röykkiö 2</i>	
i:	3227387
p:	6994637
z:	30
<i>Röykkiö 3</i>	
i:	3227521
p:	6994659
z:	27
Etäisyystieto:	Röykkiö 1 sijaitsee 3 km Maalahden kirkosta koilliseen
Aiemmat tutkimukset:	Mirja Miettinen v. 1984, tarkastus
Aiemmat löydöt:	-
Inventointilöydöt:	-
Kuvat:	DG5:30; 145088:1
Sijainti ja maasto:	Kohde sijaitsee Maalahdenjoen pohjoispuolella, Kalasarista länteen, Kalasariin johtavan hiekkatien eteläpuolella, itä - länsi –suuntaisella moreeniharjanteella.
Kuvaus:	Röykkiö 1 on halkaisijaltaan noin kahdeksan metriä ja korkeudeltaan noin puoli metriä ja hieman kumpumainen. Noin viisi metriä edellisen lounaispuolella on jotakuinkin samankokoinen röykkiö 2. Miettisen mainitsemaa laajaa kivikkoa ei kyetty erottamaan. Myöskään röykkiöissä 1 ja 2 ei näkynyt hiekkakiveä, koska molemmat röykkiöt ovat täysin sammalen peittämiä. Röykkiöstä 1 noin 120 metriä itäkoilliseen on röykkiö 3. Se on matala, vaikeasti erottuva, sammalen peittämä röykkiö/latomus, kooltaan noin 5x10 metriä.
Rauhoitusluokka:	1
Luokitusehdotus:	2

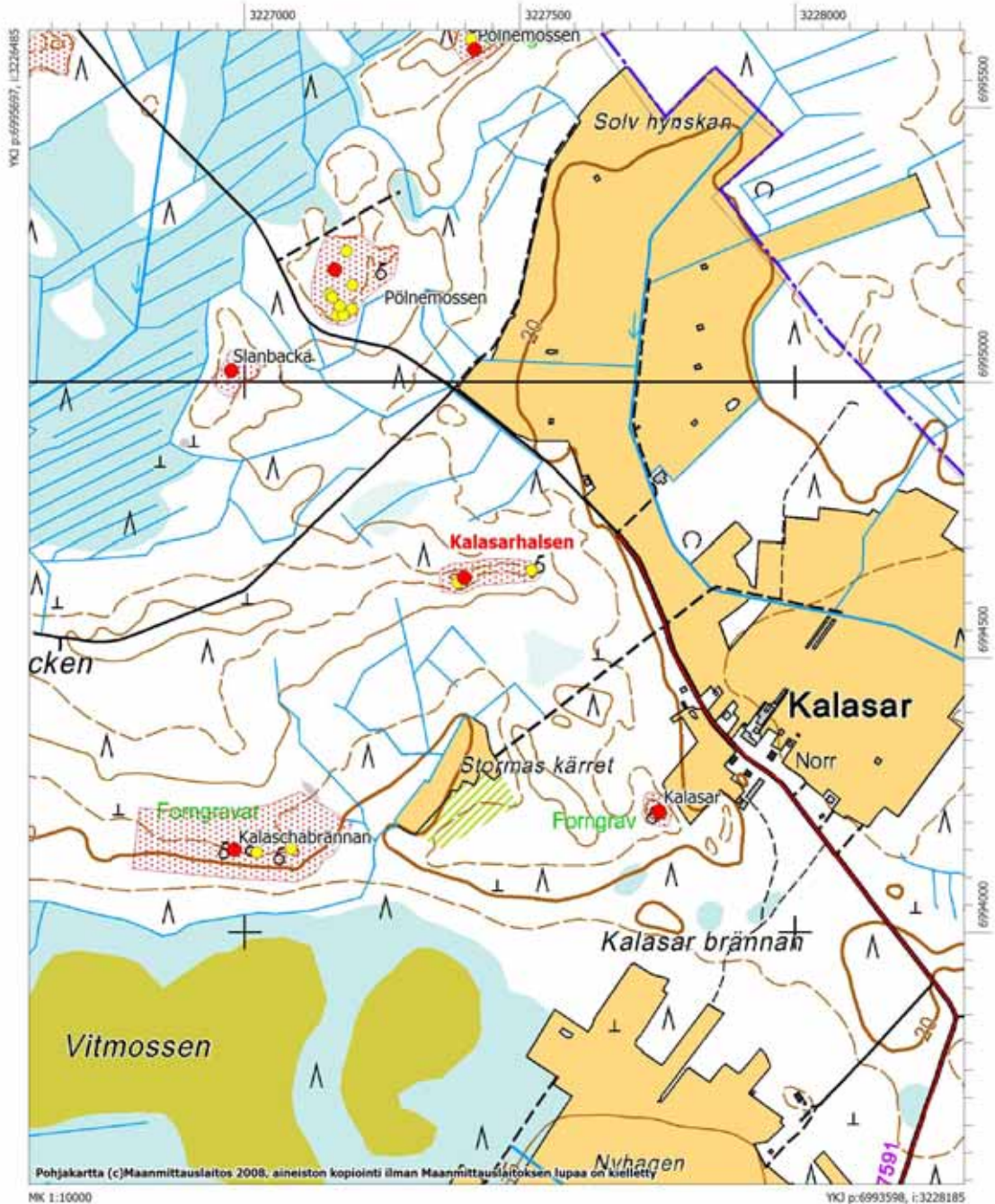
- Koordinaattiselite:** Röykkiöiden gps-koordinaatit
- Karttaotteet:** Peruskarttaote 133110 Vias
- Huomautus:** Miettisen tarkastuskertomuksen karttamerkinnot eivät aivan vastaa vuoden 2007 inventoinnissa tehtyjä havaintoja, mutta röykkiöiden kuvaus muistuttaa niitä siinä määrin, että kysymys lienee samoista röykkiöistä.
- Lähteet:**



Kalasarhalsen, röykkiö kuvattuna idästä

Peruskarttaote (Pk 1331 10 Vias), mk 1:10000

Kalasarhalsen
Varhaismetallikautisia hautaröykkiötä



Östermossen/Löikne 2

Laji: kiinteä muinaisjäännös
MJtunnus: 475010060
MJtyyppi: hautapaikat
MJalatyypit: hautaröykkiöt
Lukumäärä: 30
Ajoitus: varhaismetallikautinen
Kunta: Maalahti
Kylä: Yttermalax
Tila:
Omistaja:
Osoite:
Kiinteistötunnus:
Peruskartta: Petalax
PKNumero: 124209
Röykkiö 1
i: 3223237
p: 6990137
z: 23
Röykkiö 2
i: 3223232
p: 6990146
z: 23
Röykkiö 3
i: 3223232
p: 6990128
z: 23
Röykkiö 4
i: 3223237
p: 6990116
z: 23
Röykkiö 5
i: 3223247
p: 6990139
z: 23
Röykkiö 6
i: 3223293
p: 6990084
z: 23
Röykkiö 7
i: 3223274
p: 6990163
z: 23
Röykkiö 8
i: 3223265
p: 6990078
z: 23
Röykkiö 9
i: 3223252

p: 6990067
z: 23

Röykkiö 10

i: 3223233

p: 6990104

z: 23

Röykkiö 11

i: 3223199

p: 6990086

z: 23

Röykkiö 12

i: 3223218

p: 6990103

z: 23

Kuoppa

i: 3223214

p: 6990016

z: 23

Etäisyystieto: Röykkiö 1 sijaitsee 3,4 km Maalahden kirkosta etelälounaaseen

Aiemmat tutkimukset: Mirja Miettinen v. 1985, tarkastus

Aiemmat löydöt: -

Inventointilöydöt: -

Kuvat: DG5:90; f145114:1

Sijainti ja maasto: Kohde sijaitsee Löikne-Östermossenin kaakkoispuolella, Riskogenista luoteeseen, moreenipohjaisella mäntykankaalla.

Kuvaus: Miettisen tarkastuksessa mainitaan, että ”laajalla alueella (n. 100 x 170 m) kolmisenkymmentä pientä, matalaa röykkiötä, läpimitta 2–5 m.”

Vuoden 2007 inventoinnissa alueelta löydettiin 12 röykkiötä, joiden läpimitta oli yleensä noin 2 – 3 metriä. Röykkiö 6 oli halkaisijaltaan noin 6 metriä. Röykkiön 4 vieressä oli mahdollinen jauhinkivi, joka oli nostettu röykkiöstä sen viereen. Lisäksi paikannettiin yksi halkaisijaltaan 1,5 metrin ja syvyydeltään puolimetrinen kuoppa.

Rauhoitusluokka: 2

Luokitusehdotus:

Koordinaattiselite: Röykkiöiden ja kuopan gps-koordinaatit

Karttaotteet: Peruskarttaote 124209 Petalax

Huomautus:

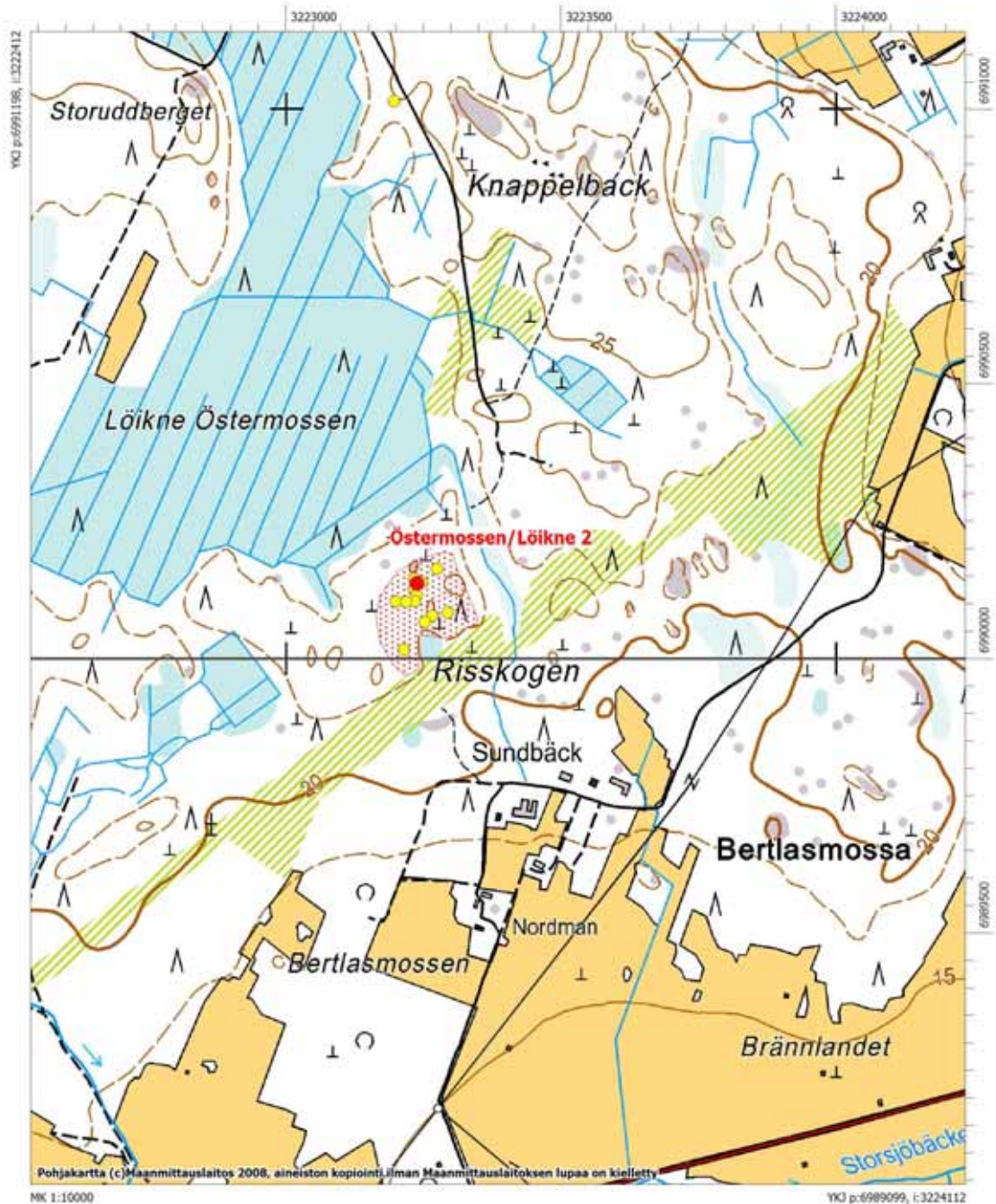
Lähteet:



Östermossen Löikne 2. Röykkiö 4 ja jauhinkiven löytöpaikka kuvattuna etelästä (DG5:90)

Peruskarttaote (Pk 1242 09 Petalax), mk 1:10000

Östermossen/Löikne 2
Varhaismetallikautisia hautaröykkiötä



Långsjön

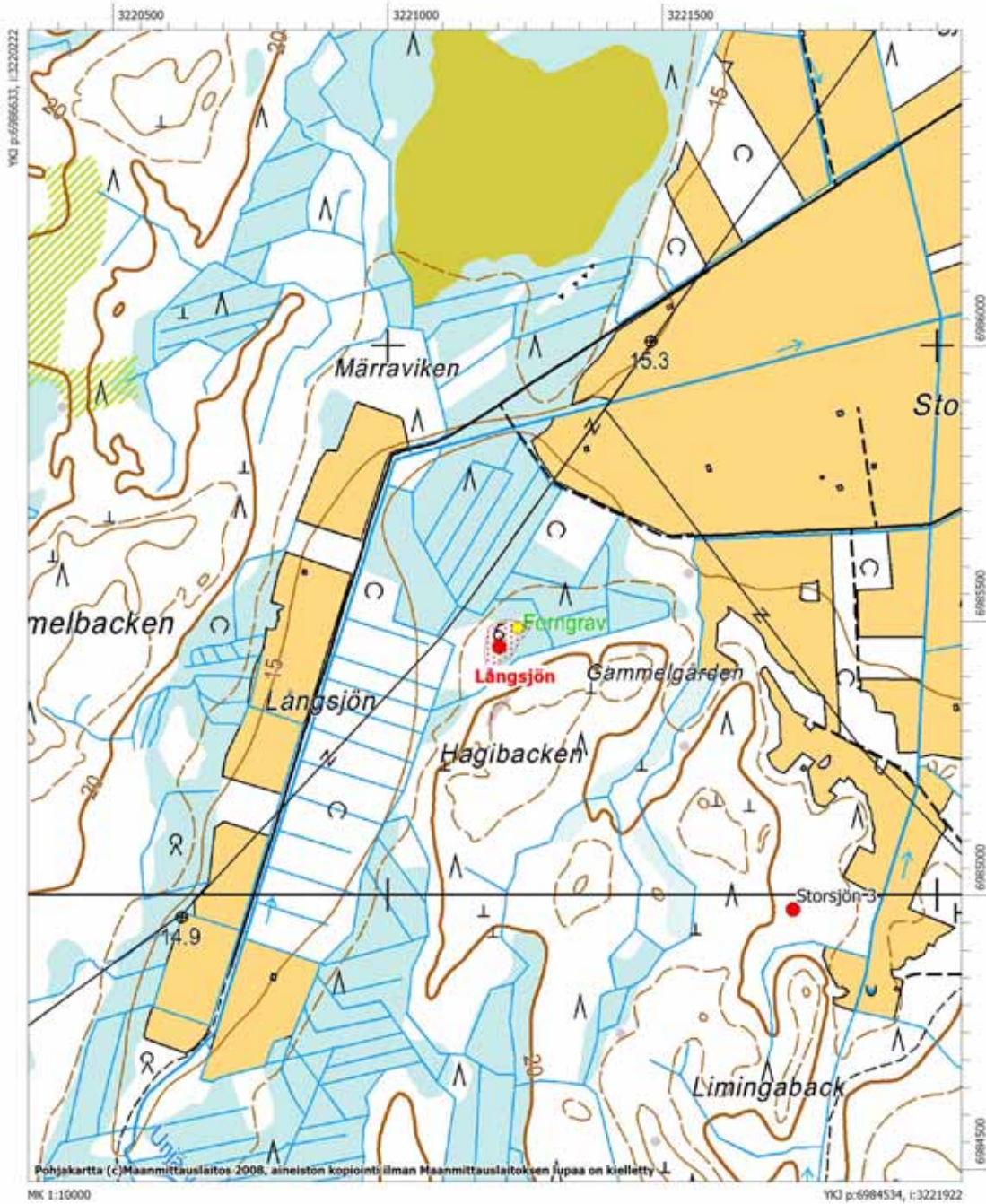
Laji:	kiinteä muinaisjäännös
MJtunnus:	475010061
MJtyyppi:	kivirakenteet
MJalatyypit:	latomukset
Lukumäärä:	2
Ajoitus:	ajoittamaton
Kunta:	Maalahti
Kylä:	Yttermalax
Tila:	
Omistaja:	
Osoite:	
Kiinteistötunnus:	
Peruskartta:	Petalax
PKNumero:	124209
<i>Röykkiö</i>	
i:	3221203
p:	6985453
z:	18
<i>Kivivalli, eteläpää</i>	
i:	3221236
p:	6985487
z:	18
Etäisyystieto:	Kohde sijaitsee 8,5 km Maalahden kirkosta etelälounaaseen
Aiemmat tutkimukset:	Mirja Miettinen v. 1985, tarkastus
Aiemmat löydöt:	-
Inventointilöydöt:	-
Kuvat:	DG5:63
Sijainti ja maasto:	Kohde sijaitsee Storjöstä länteen ja Långsjöstä itään, Hagibackenin pohjoisosassa, sen luoteiskulmassa. Alue kasvaa mäntyvaltaista sekametsää, maaperä on moreenia. Noin 300 metriä kohteen länsipuolella kulkee metsäautotie.
Kuvaus:	Röykkiö on halkaisijaltaan noin kolme metriä ja sammalen peitossa. Röykkiöstä noin 30 metriä lounaaseen on noin 25 metriä pitkä, etelä-pohjois -suuntainen matala kivivalli, leveydeltään pari metriä.
Rauhoitusluokka:	2
Luokitusehdotus:	
Koordinaattiselite:	Röykkiöiden ja vallin gps-koordinaatit
Karttaotteet:	Peruskarttaote 124209 Petalax
Huomautus:	
Lähteet:	



Långsjön, kivivalli kuvattuna koillisesta (DG5:63)

Peruskarttaote (Pk 1242 09 Petalax), mk 1:10000

Långsjön
Ajoittamattomia kivrakenteita



Slanbacka

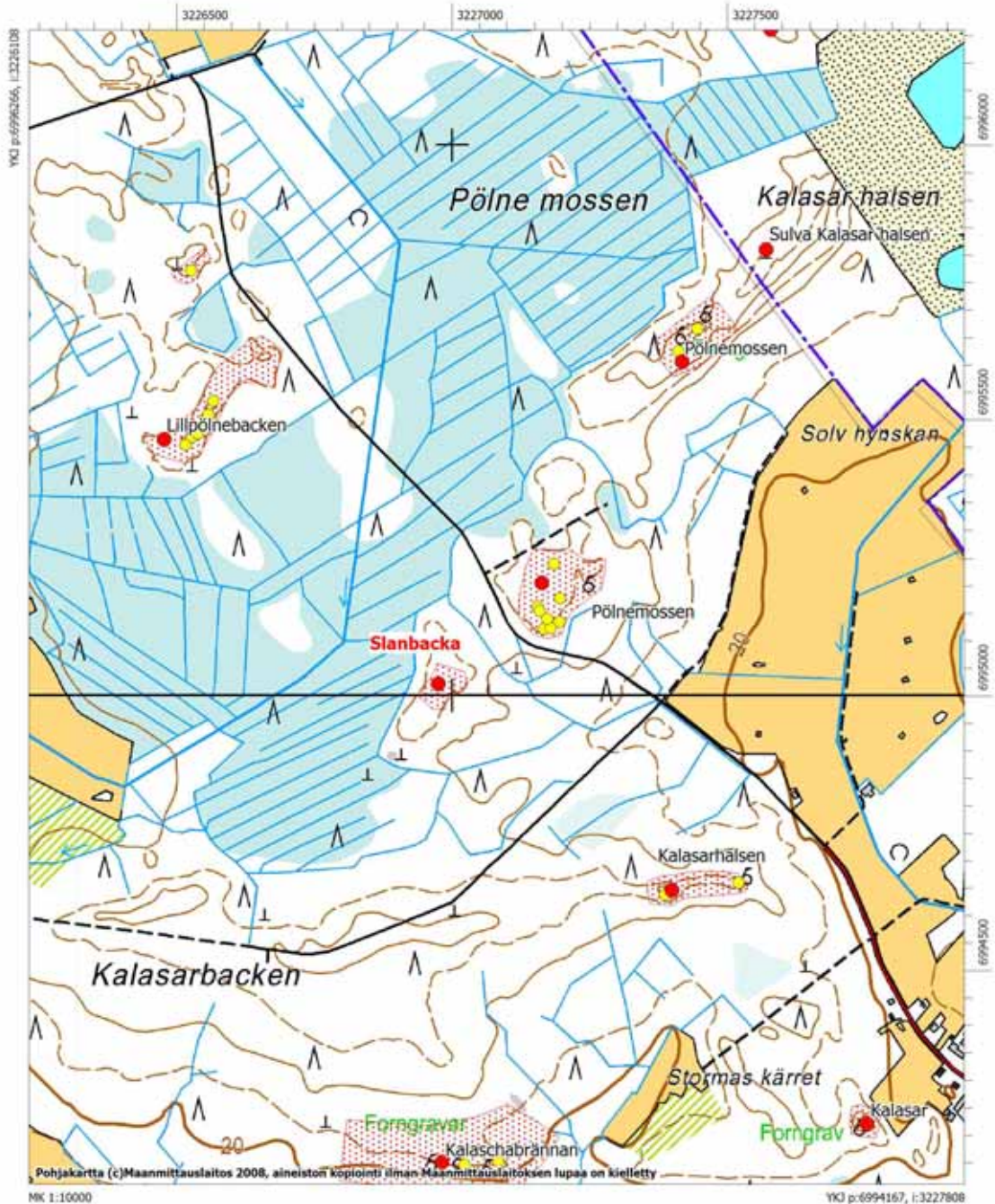
Laji:	kiinteä muinaisjäännös
MJtunnus:	475010062
MJtyyppi:	hautapaikat
MJalatyyppi:	hautaröykkiöt
Lukumäärä:	4
Ajoitus:	varhaismetallikautinen
Kunta:	Maalahti
Kylä:	
Tila:	
Omistaja:	
Osoite:	
Kiinteistötunnus:	
Peruskartta:	Vias
PKNumero:	133110
i:	3226975
p:	6995021
z:	25
Etäisyystieto:	Kohde sijaitsee noin 3 km Maalahden kirkosta koilliseen
Aiemmat tutkimukset:	Hannu Kotivuori v. 1986, tarkastus
Aiemmat löydöt:	-
Inventointilöydöt:	-
Kuvat:	DG5:80
Sijainti ja maasto:	Kohde sijaitsee Kalasarbackenista koilliseen, noin 130 metriä Kalasariin vievän hiekkatien lounaispuolella havumetsää kasvavalla moreenikumpareella.
Kuvaus:	Vuoden 2007 inventoinnissa löydettiin vain Kotivuoren mainitsema hajotettu röykkiö. Kyseessä on noin 10x4 metrin kokoinen matala kivikko, jossa on viisi matalaa kuoppaa. Kotivuori mainitsee lisäksi 2 – 3 pientä, lähes maantasaista kiveystä, joita ei siis löydetty.
Rauhoitusluokka:	2
Luokitusehdotus:	
Koordinaattiselite:	Röykkiön gps-koordinaatti
Karttaotteet:	Peruskarttaote 133110 Vias
Huomautus:	
Lähteet:	



Slanbacka, röykkiö kuvattuna luoteesta (DG5:80)

Peruskarttaote (Pk 1331 10 Vias), mk 1:10000

Slanbacka
 Varhaismetallikautisia hautaröykkiötä



Hudholmen 1

Laji:	kiinteä muinaisjäännös
MJtunnus:	475010063
MJtyyppi:	asuinpaikat
MJalatyypin:	asumuspainanteet
Lukumäärä:	2
Ajoitus:	rautakautinen
Kunta:	Maalahti
Kylä:	Yttermalax
Tila:	
Omistaja:	
Osoite:	
Kiinteistötunnus:	
Peruskartta:	Malax
PKNumero:	133107
<i>Tomtninki 1</i>	
i:	3218326
p:	6994644
z:	20
<i>Tomtninki 2</i>	
i:	3218314
p:	6994649
z:	20
<i>Tomtninki 3</i>	
i:	3218346
p:	6994619
z:	20
Etäisyystieto:	Kohde sijaitsee 6,5 km länteen Maalahden kirkosta
Aiemmat tutkimukset:	Hannu Kotivuori v. 1986, tarkastus; Peter Holmblad (Uumajan yliopisto) v. 2006, kaivaus.
Aiemmat löydöt:	KM 36008:1-14 (kvartsia ja palanutta luuta)
Inventointilöydöt:	-
Kuvat:	DG5:26; f145083:1
Sijainti ja maasto:	Kohde sijaitsee Maalahden länsiosassa, Åminnestä noin 3,5 km lounaaseen, lähellä merenrantaa, kallioisen Hudholmsbergetin koillisreunassa.
Kuvaus:	Kohteessa on kahdeksan tomtninkia ja neljä säilytyskuoppaa. Tomtninkien halkaisija ulkoreunasta laskettuna on 5 – 8 metriä, sisäosan halkaisija noin 2 – 3 metriä, niitä ympäröivä valli on leveydeltään noin metri ja korkeudeltaan noin 0,3 metriä. Säilytyskuopat ovat selvästi pienempiä, halkaisijaltaan noin metrin. Tomtningit ovat noin 30x100 metrin kokoisella kaakko-luoteissuuntaisella alueella.
Rauhoitusluokka:	2
Luokitusehdotus:	
Koordinaattiselite:	Kolmen tomtningin gps-lukemat

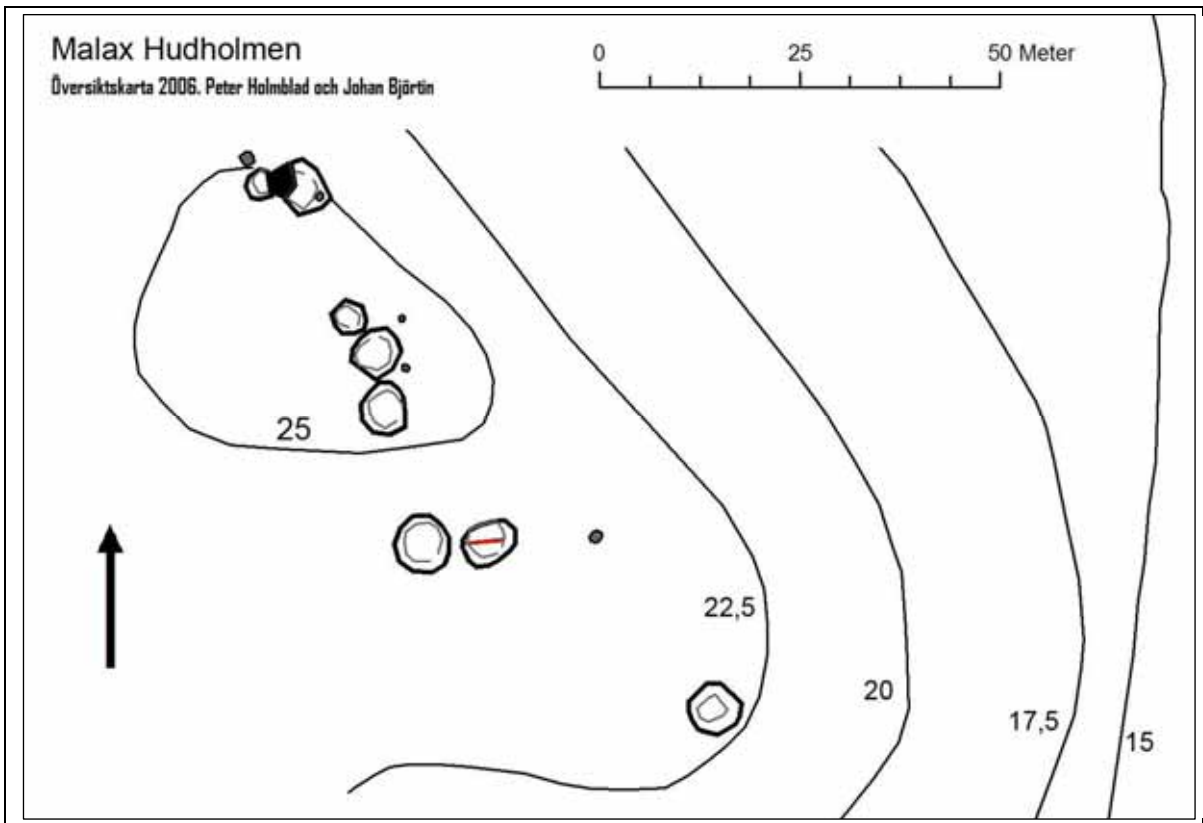
Karttaotteet: Peruskarttaote

Huomautus:

Lähteet:



Hudholmen 1, painanne (tomtning) kuvattuna lännestä (DG5:26)

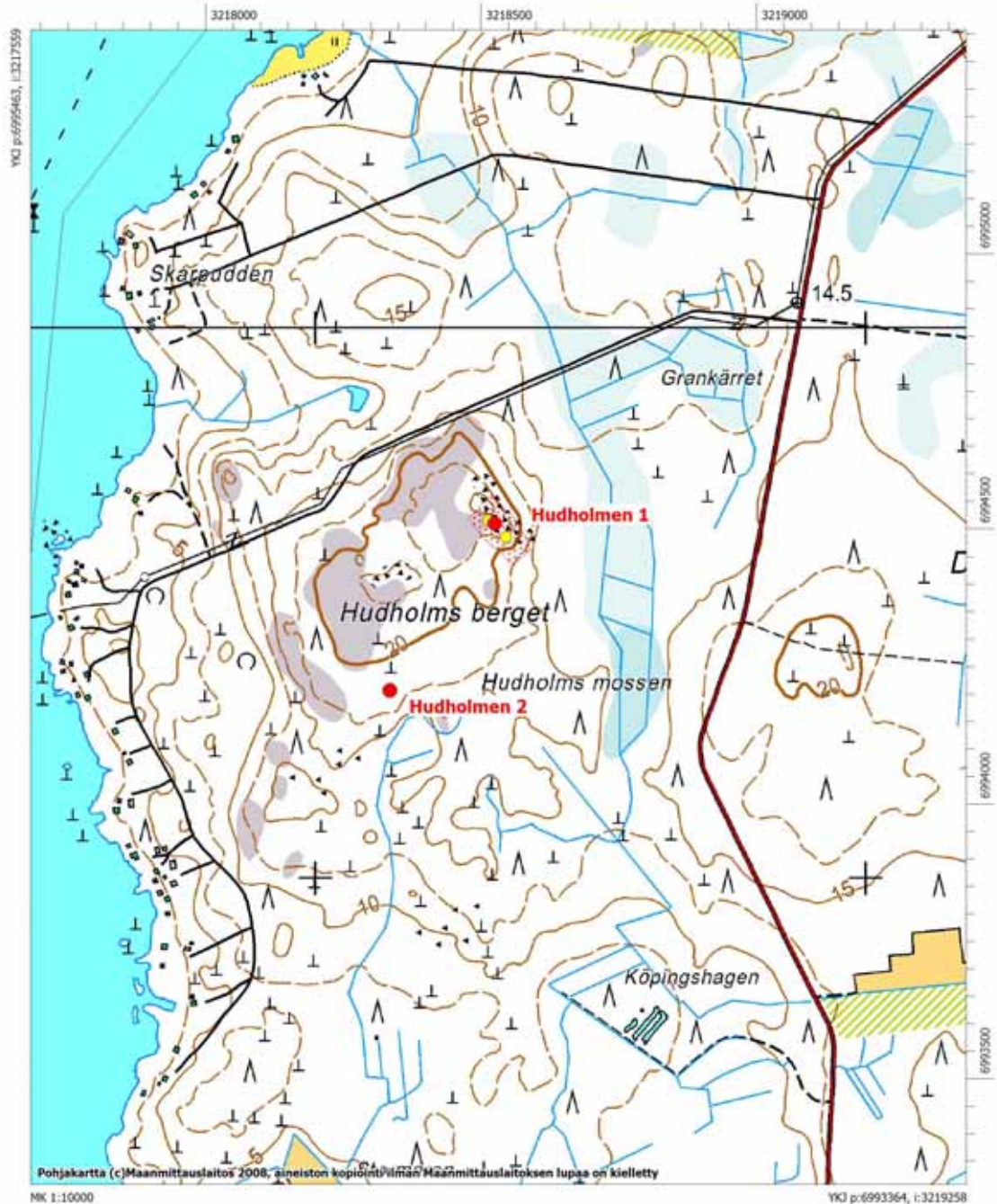


Yleiskartta Hudholmen 1:n alueesta. (Peter Holmblad 2006)

Peruskarttaote (Pk 1331 07 Malax), mk 1:10000

Hudholmen 1
Varhaismetallikautisia asuinpainanteita (tomtning)

Hudholmen 2
Ajoittamattomia hautaröykkiöitä



Hudholmen 2

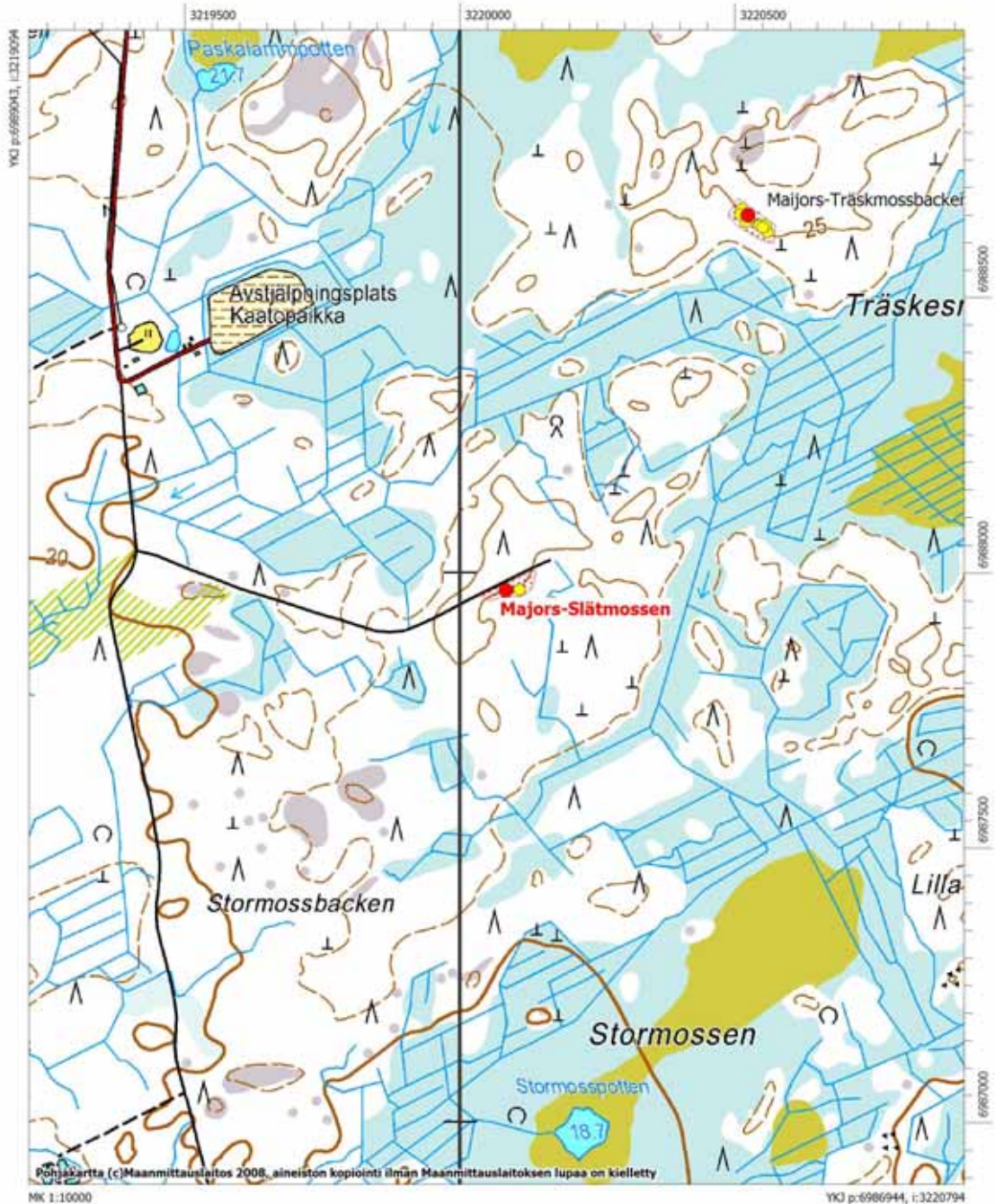
Laji:	kiinteä muinaisjäännös
MJtunnus:	475010064
MJtyyppi:	hautapaikat
MJalatyypin:	hautaröykkiöt
Lukumäärä:	2
Ajoitus:	ajoittamaton
Kunta:	Maalahti
Kylä:	Yttermalax
Tila:	
Omistaja:	
Osoite:	
Kiinteistötunnus:	
Peruskartta:	Malax
PKNumero:	133107
i:	3218135
p:	6994341
z:	17
zylä:	
Etäisyystieto:	Kohde sijaitsee 6,7 km länteen Maalahden kirkosta
Aiemmat tutkimukset:	Hannu Kotivuori v. 1986, tarkastus
Aiemmat löydöt:	-
Inventointilöydöt:	-
Kuvat:	
Sijainti ja maasto:	Kohde sijaitsee Maalahden länsiosassa, Åminnestä noin 3,7 km lounaaseen, lähellä merenrantaa, Hudholmsbergetin eteläpuolisella suoalueella. Alue kasvaa tiheää parikymmenvuotista sekametsää, havaintojen teko vaikeaa.
Kuvaus:	Kotivuoren tarkastuksen mukaan röykkiö 1 on kalliolla, sen halkaisija on noin 6 metriä, keskellä noin 2x3 metrin kokoinen kuoppa. Röykkiö on pahasti hajoitettu, keskellä kasvaa koivupuska. Valli noin 0,8 m korkea. Edellisestä noin 15 metriä itäkoilliseen pienen siirtokiven vieressä on halkaisijaltaan noin kolmimetrisen röykkiö.
	Röykkiöitä etsittiin koordinaattipisteen tuntumasta, mutta niitä ei löydetty vuoden 2007 inventoinnissa.
Rauhoitusluokka:	2
Luokitusehdotus:	
Koordinaattiselite:	
Karttaotteet:	Peruskarttaote, ks. Hudholmen 1
Huomautus:	
Lähteet:	

Majors-Slätmossen

Laji:	kiinteä muinaisjäänös
MJtunnus:	475010065
MJtyyppi:	hautapaikat
MJalatyyppe:	hautaröykkiöt
Lukumäärä:	2
Ajoitus:	varhaismetallikautinen
Kunta:	Maalahti
Kylä:	
Tila:	
Omistaja:	
Osoite:	
Kiinteistötunnus:	
Peruskartta:	Petalax
PKNumero:	124209
<i>Röykkiö 1</i>	
i:	3220084
p:	6987968
z:	25
<i>Röykkiö 2</i>	
i:	3220108
p:	6987969
z:	25
Etäisyystieto:	Kohde sijaitsee Maalahden kirkosta 7 km lounaaseen
Aiemmat tutkimukset:	Mirja Miettinen v. 1986, tarkastus
Aiemmat löydöt:	-
Inventointilöydöt:	-
Kuvat:	-
Sijainti ja maasto:	Kohde sijaitsee Maijorsträsketistä 1,8 km kaakkoon, Storsjön ja Majorsträskin välisellä metsä- ja suoalueella moreenipohjaisella kivikkomäellä. Alue kasvaa tiheää nuorta mäntyvaltaista metsää.
Kuvaus:	Miettisen tarkastuksen mukaan ”suon eteläpuolella on ainakin 10 matalaa röykkiötä, jotka ovat hajonneet maanpinnan äestyksessä. Röykkiöiden läpimitta on 2-5 m, ja monet niistä on isojen kivien viereen koottuja.” Vuoden 2008 inventoinnissa havaittiin, että kohteen läpi on tehty metsäautotie ja osa röykkiöistä on luultavasti tuhoutunut tietä rakennettaessa. Alueelta löytyi vain kaksi pientä ja matalaa röykkiötä, halkaisijaltaan pari metriä. Havaintojen teko oli paikoin vaikeaa tiheän kasvillisuuden vuoksi.
Rauhoitusluokka:	2
Luokitusehdotus:	
Koordinaattiselite:	Röykkiöiden gps-koordinaatit
Karttaotteet:	Peruskarttaote Petalax 124209
Huomautus:	

Peruskarttaote (Pk 1242 09 Petalax), mk 1:10000

Majors-Slätmosse
 Varhaismetallikautisia hautaröykkiötä



Majors-Träskmossbacken

Laji: kiinteä muinaisjäännös
MJtunnus: 475010066
MJtyyppi: hautapaikat
MJalatyyppi: hautaröykkiöt
Lukumäärä: 20
Ajoitus: varhaismetallikautinen
Kunta: Maalahti
Kylä:
Tila:
Omistaja:
Osoite:
Kiinteistötunnus:
Peruskartta: Petalax
PKNumero: 124209
Röykkiö 1
i: 3220524
p: 6988650
z: 25
Röykkiö 2
i: 3220513
p: 6988661
z: 25
Röykkiö 3
i: 3220525
p: 6988642
z: 25
Röykkiö 4
i: 3220545
p: 6988631
z: 25
Röykkiö 5
i: 3220559
p: 6988619
z: 25
Röykkiö 6
i: 3220556
p: 6988632
z: 25
Röykkiö 7
i: 3220551
p: 6988628
z: 25
Röykkiö 8
i: 3220520
p: 6988638
z: 25
Röykkiö 9
i: 3220510

p: 6988651
z: 25

Etäisyystieto: Kohde sijaitsee Maalahden kirkosta 6,17 km lounaaseen

Aiemmat tutkimukset: Mirja Miettinen v. 1987, tarkastus

Aiemmat löydöt: -

Inventointilöydöt: -

Kuvat: DG578:1

Sijainti ja maasto: Kohde sijaitsee Majorsträsketistä 1,3 km itäkaakkoon Träskemossenin keskellä olevalla moreeniharjanteella, sen lounaisosassa. Alue, josta röykkiötä löytyi vuoden 2008 inventoinnissa kasvaa paikoin tiheähköä eri-ikäistä kuusi- ja mäntymetsää. Kyseisen metsän länsipuolella on hakkuuaukea, osa röykkiöistä oli aika lähellä hakkuualueen reunaa.

Kuvaus: Miettisen tarkastuksen mukaan kohteessa on ”150 x 100 m alueella ainakin 20 pientä, matalaa kiviröykkiötä. Muutamat tehty ison maakiven viereen tai parin sellaisen väliin; yksi noin 4 m läpimittainen, lähes maantasainen röykkiö on melkein kokonaan hiekkakivilaakojen peittävä; röykkiötä ei liene pengottu. Rinteellä on myös muutama huonosti erottuva painanne, mahd. asumusten pohjia?”

Vuoden 2008 inventoinnissa alueelta löytyi 9 röykkiötä, joista osa maakivien vieressä. Halkaisijaltaan röykkiöt ovat yleensä noin 3 – 4 metriä ja melko matalia. Röykkiöt ovat sammaleen peitossa. Miettisen mainitsemia 20 röykkiötä ei alueelta löytynyt, ne ovat luultavasti nykyisin kasvillisuuden peittämiä. Myöskään hänen mainitsemiaan painanteita ei maastossa erottunut.

Rauhoitusluokka: 1

Luokitusehdotus:

Koordinaattiselite:

Karttaotteet: Peruskarttaote Petalax 124209

Huomautus:

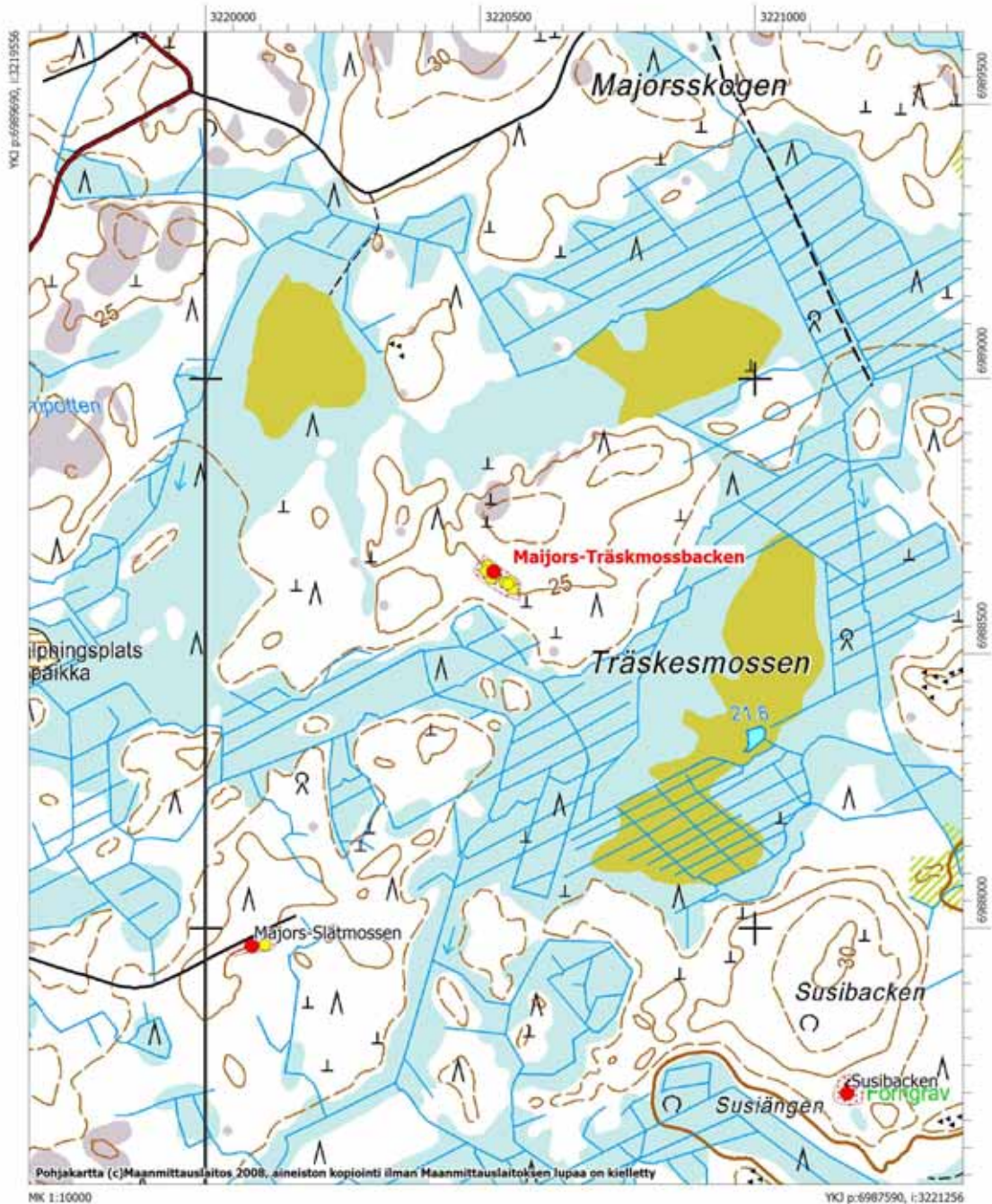
Lähteet:



Majors-Träskmossen, yksi röykkiöistä kuvattuna lounaasta (DG578:1).

Peruskarttaote (Pk 1242 09 Petalax), mk 1:10000

Majors-Träskmossbacken
Varhaismetallikautisia hautaröykkiötä

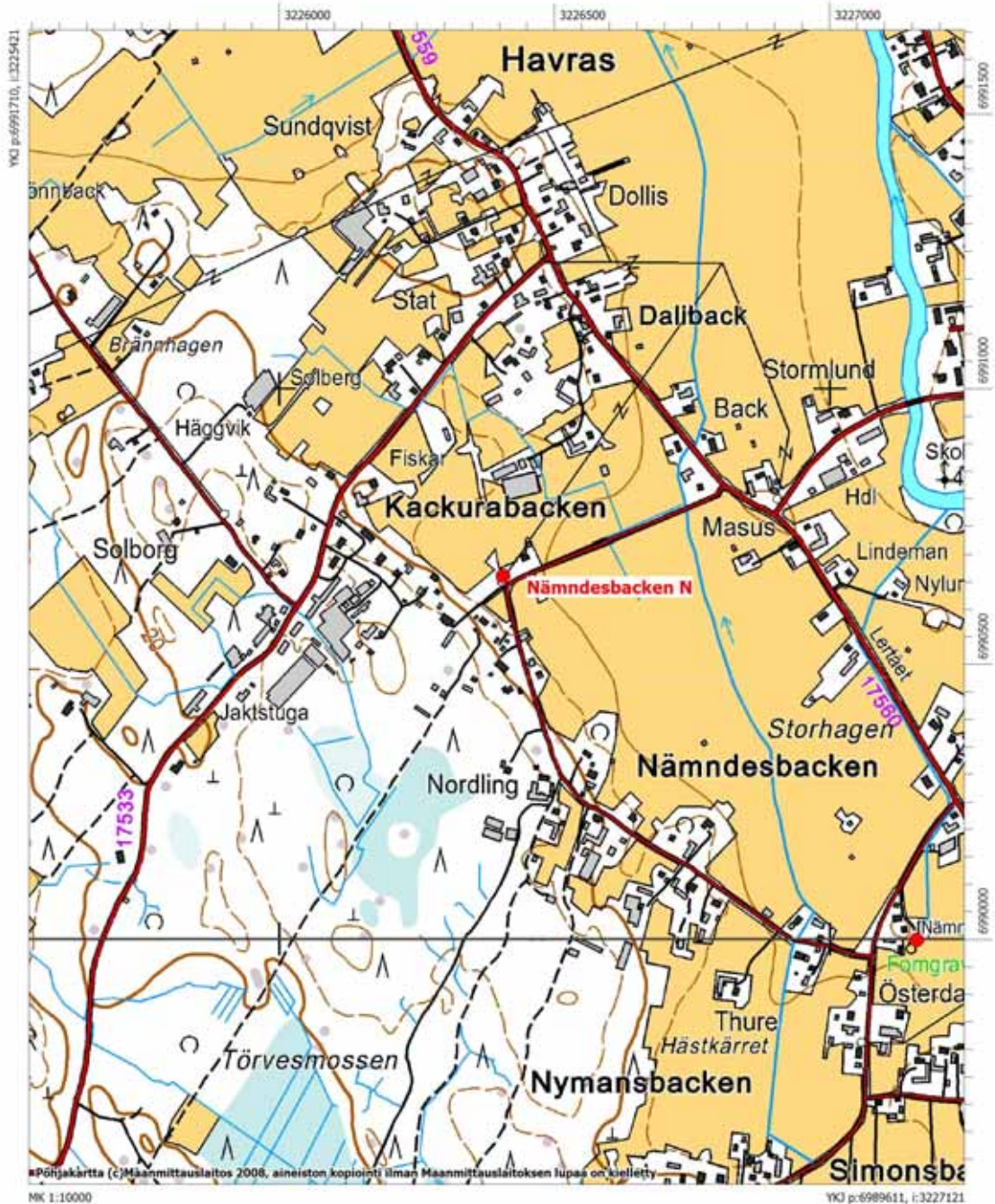


Nämndesbacken N

Laji:	kiinteä muinaisjäännös
MJtunnus:	475010067
MJtyyppi:	kultti- ja tarinapaikat
MJalatyypit:	kuppikivet
Lukumäärä:	1
Ajoitus:	ajoittamaton
Kunta:	Maalahti
Kylä:§	
Tila:	
Omistaja:	
Osoite:	
Kiinteistötunnus:	
Peruskartta:	Övermalax
PKNumero:	124212
i:	3226406
p:	6990661
z:	20
Etäisyystieto:	Kohde sijaitsee Maalahden kirkosta noin 3 km kaakkoon
Aiemmat tutkimukset:	Mirja Miettinen v. 1987, tarkastus
Aiemmat löydöt:	-
Inventointilöydöt:	-
Kuvat:	
Sijainti ja maasto:	
Kuvaus:	Vuoden 2007 inventoinnissa kohteesta ei löydetty uhrikiviä. Paikalle on rakennettu omakotitalo. Siri Hagback kertoi, että kohde on tuhoutunut tai ainakin peittynyt uuden omakotitalon rakennustöissä. Mirja Miettinen kirjoitti kohteesta seuraavasti ”Maalahdenjoen länsipuolella, Övermalaxin sillasta (vanha v. 1985 uusittu silta) noin 900 m länsilounaaseen, Havraksen kyläosassa Nämndesbackenilla. Vanhaa piha- ja tonttimaata, pienen museoalueelle siirrettäväksi aiotun sotilastorpan edessä olevassa kallion paljastumassa on kaksi pyöreää kuppimaista syvennyttä. Toinen kuppi portaiden edessä ja vieressä hakatut kirjaimet KB (= Karl Bergendahl, joka 1900-l alussa asui torpassa). Toinen kuppi tästä muutama metri etelään, toisessa kallion paljastumassa. Kuppien läpimittai n 2,5-3 cm, muoto pyöreä. Kupit muodoltaan samanlaisia kuin esim. Storsjön kuppikivissä tai Kopparbackenin kalmistoalueen kalliossa. Lähistöltä ei tiedossa rautakautisia tai esihistoriallisia muinaisjäännöksiä.”
Rauhoitusluokka:	2
Luokitusehdotus:	3
Koordinaattiselite:	
Karttaotteet:	Peruskarttaote
Huomautus:	

Peruskarttaote (Pk 1242 12 Övermalax), mk 1:10000

Nämndesbacken N
Mahdollisesti tuhoutunut kuppikivikohde



Snickaris Berget

Laji: kiinteä muinaisjäännös
MJtunnus: 475010068
MJtyyppi: hautapaikat
MJalatyyppi: hautaröykkiöt
Lukumäärä: 10
Ajoitus: pronssi- ja/tai rautakautinen
Kunta: Maalahti
Kylä: Övermalax

Tila:

Omistaja:

Osoite:

Kiinteistötunnus:

Peruskartta: Övermalax

PKNumero: 124212

Röykkiö 1 tutkittu v. 1992 ja tuhoutunut

Röykkiö 2

i: 3234588

p: 6987709

z: 25

Röykkiö 3 ja 4 aivan vierekkäin

i: 3234521

p: 6987710

z: 25

Röykkiö 5 tutkittu v. 1992 ja tuhoutunut

Röykkiöt 6 – 13 tien itäpuoleisella mäellä

Röykkiö 6

i: 3234495

p: 6987561

z: 25

Röykkiö 7

i: 3234500

p: 6987554

z: 25

Röykkiö 8

i: 3234501

p: 6987550

z: 25

Röykkiö 9

i: 3234507

p: 6987556

z: 25

Röykkiö 11 (röykkiötä nro 10 ei kyetty tunnistamaan, vaikka sen pitäisi olla nron 11 vieressä)

i: 3234497

p: 6987544

z: 25

Röykkiö 12

i: 3234494
 p: 6987537
 z: 25

Röykkiö 13 (uusi röykkiö)

i: 3234524
 p: 6987575
 z: 25

Etäisyystieto: Kohde sijaitsee Maalahden kirkosta 11,2 km itäkaakkoon

Aiemmat tutkimukset: Mirja Miettinen v. 1989, tarkastus; Eero Muurimäki v. 1989, tarkastus ja koekaivaus; Leena Engblom v. 1992, kaivaus

Aiemmat löydöt:

Inventointilöydöt: -

Kuvat: DG5:83 – 84; f145092:1

Sijainti ja maasto: Kohde sijaitsee Maalahden itäosassa, Mustasaaren raja kulkee 250 metriä pohjoiseen ja Laihian raja on 650 metriä itään. Röykkiöt ovat Nikkarin kylästä luoteeseen olevilla harjanteilla, jotka sijaitsevat Berget – nimisestä suosta itään ja Alkärret –nimisestä suosta länteen. Alueella sijaitsee nykyään tielaitoksen Nikkarin murskealue, johon liittyvissä rakennustöissä tehtiin tutkimuksia vuosina 1989 ja 1992. Röykkiö 2 on murskealueen vieressä, röykkiöt 3 ja 4 vesakoituneessa rinteessä. Muut röykkiöt sijaitsevat hakkuualueella, joka vielä vuonna 1992 kasvoi kuusimetsää.

Kuvaus: Röykkiö 2 on varustettu muinaisjäänöskyltillä ja toistaiseksi hyvin säilynyt. Röykkiön halkaisija on noin 10 metriä ja korkeus lähes metri. Röykkiön luoteispuolella on kuopanteita. Röykkiö 3 on edellisestä noin 60 metriä länteen. Se on halkaisijaltaan noin neljä metriä ja sen keskellä on parimetrinen kuoppa. Röykkiö 4 on nelisen metriä edellisen kaakkoispuolella, se on noin kolme metriä leveä ja puolisen metriä korkea. Röykkiö 6 – 13 sijaitsevat murskealueelle johtavan tien itäpuoleisella mäen harjalla. Alueella oli tehty äskettäin hakkuut, mutta röykkiöt olivat säilyneet hyvin. Tarkka kuvaus röykkiöistä on Muurimäen tarkastuskertomuksessa vuodelta 1989. Yhteenvetona röykkiöistä voi sanoa, että ne ovat pieniä, halkaisijaltaan 2 – 4 metriä ja matalia. Paikoin niitä on hieman vaikea erottaa. Vuoden 2007 inventoinnissa röykkiötä nro 10 ei kyetty erottamaan. Inventoinnin yhteydessä löytyi yksi uusi röykkiö (nro 13), joka on noin 30 metriä koilliseen röykkiöstä 6. Röykkiö 13 on pari metriä halkaisijaltaan ja matala, se on kasattu kallion päälle.

Rauhoitusluokka: 2

Luokitusehdotus:

Koordinaattiselite: Röykkiöiden gps-koordinaatit

Karttaotteet: Peruskarttaote 124212 Övermalax; Leena Engblom, kaivausten yleiskartta vuodelta 1992

Huomautus:

Lähteet:



Snickaris Berget, rökkiö 2 kuvattuna koillisesta (DG5:84)



Snickaris Berget, pieniä rökkiöitä hakkuaukealla. Kuvattu rökkiöltä 6 etelään (DG5:83)

MAALAHTI LÄNGÄMINNE NIKKARINKALLIO

Leena Engblom 1992

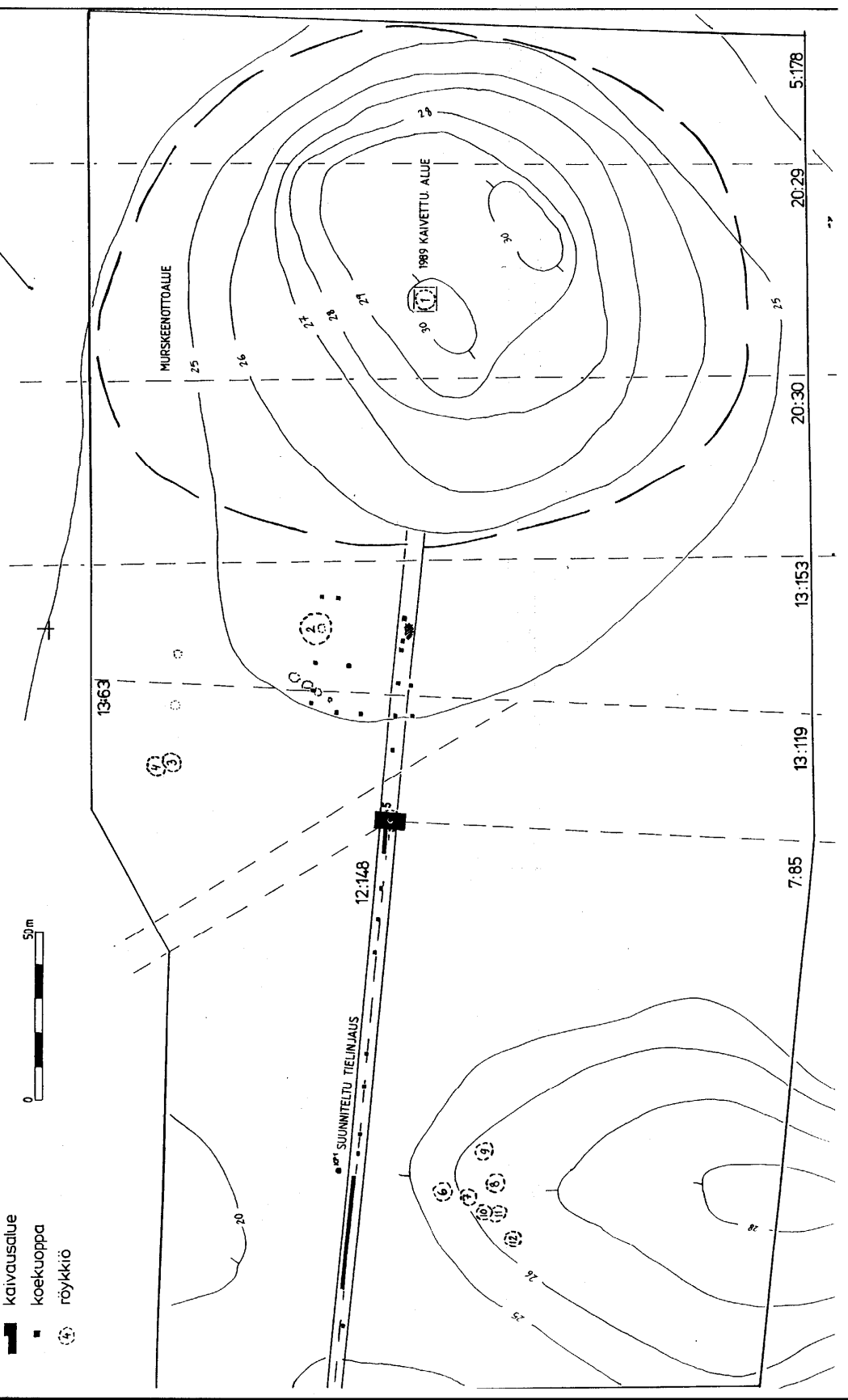
Yleiskartta PIENENMÄK (perustuu Tietoteknisen suunnitelmapakettiin 1:2000)

Piirt. T. Pärssinen

- kaivausalue
- koekuoppa
- ⊕ röykkiö

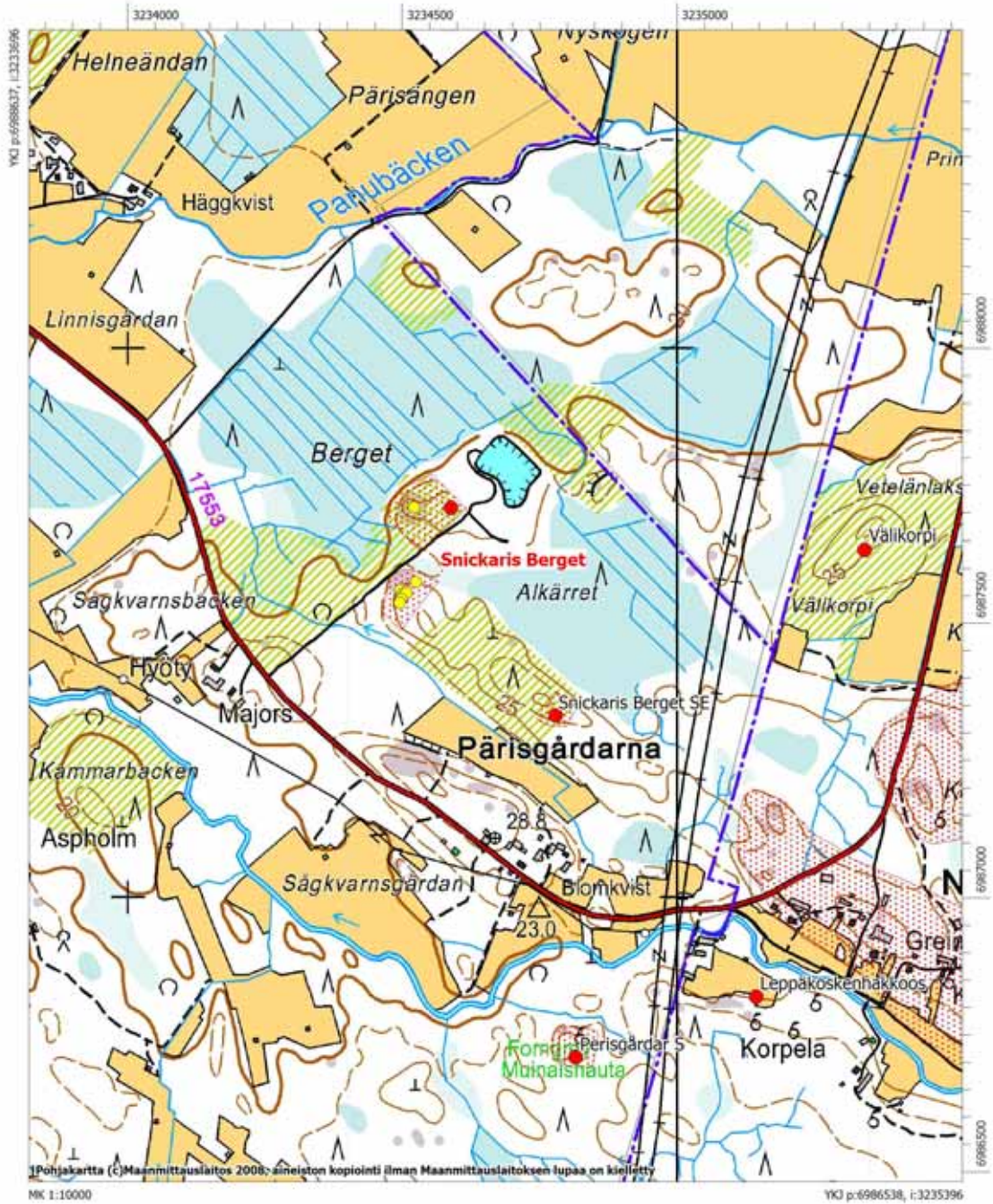


N



Peruskarttaote (Pk 1242 12 Övermalax), mk 1:10000

Snickaris Berget
Pronssi- ja/tai rautakautisia hautaröykkiötä



Björkbacken

Laji:	kiinteä muinaisjäännös
MJtunnus:	475010069
MJtyyppi:	hautapaikat
MJalatyypin:	hautaröykkiöt
Lukumäärä:	2
Ajoitus:	varhaismetallikautinen
Kunta:	Maalahti
Kylä:	Övermalax
Tila:	
Omistaja:	
Osoite:	
Kiinteistötunnus:	
Peruskartta:	Övermalax
PKNumero:	124212
i:	3233278
p:	6988581
z:	22
Etäisyystieto:	Kohde sijaitsee Maalahden kirkosta 9,6 km itäkaakkoon
Aiemmat tutkimukset:	Mirja Miettinen v. 1989, tarkastus
Aiemmat löydöt:	-
Inventointilöydöt:	-
Kuvat:	
Sijainti ja maasto:	
Kuvaus:	Vuoden 2007 inventoinnissa kohteesta ei löytynyt röykkiöitä. Miettisen mainitsema vanha metsä oli hakattu ja mäki vaikutti myllätyltä. Alue kasvoi vesakkoa ja horsmaa. Miettinen kuvaili kohdetta vuonna 1989 seuraavasti: <i>"Vanhassa metsässä talon takana, koillisrinteessä on kaksi röykkiötä :1) läpimitta noin 5-6 m, hiukan soikea, sammaloitunut, keskellä kuopanne; pienellä harjanteella.2) edellisestä noin parikymmentä metriä kaakkoon samalla harjanteella toinen, pienempi röykkiö, läpimitta 3-4 m. Röykkiössä keskellä kuopanne, sammaloitunut; erottuu ensimmäistä heikommin. Alueella havainnointihetkellä 1989 hakkuujätteitä."</i>
Rauhoitusluokka:	2
Luokitusehdotus:	3
Koordinaattiselite:	
Karttaotteet:	
Huomautus:	
Lähteet:	

Gjutskogen

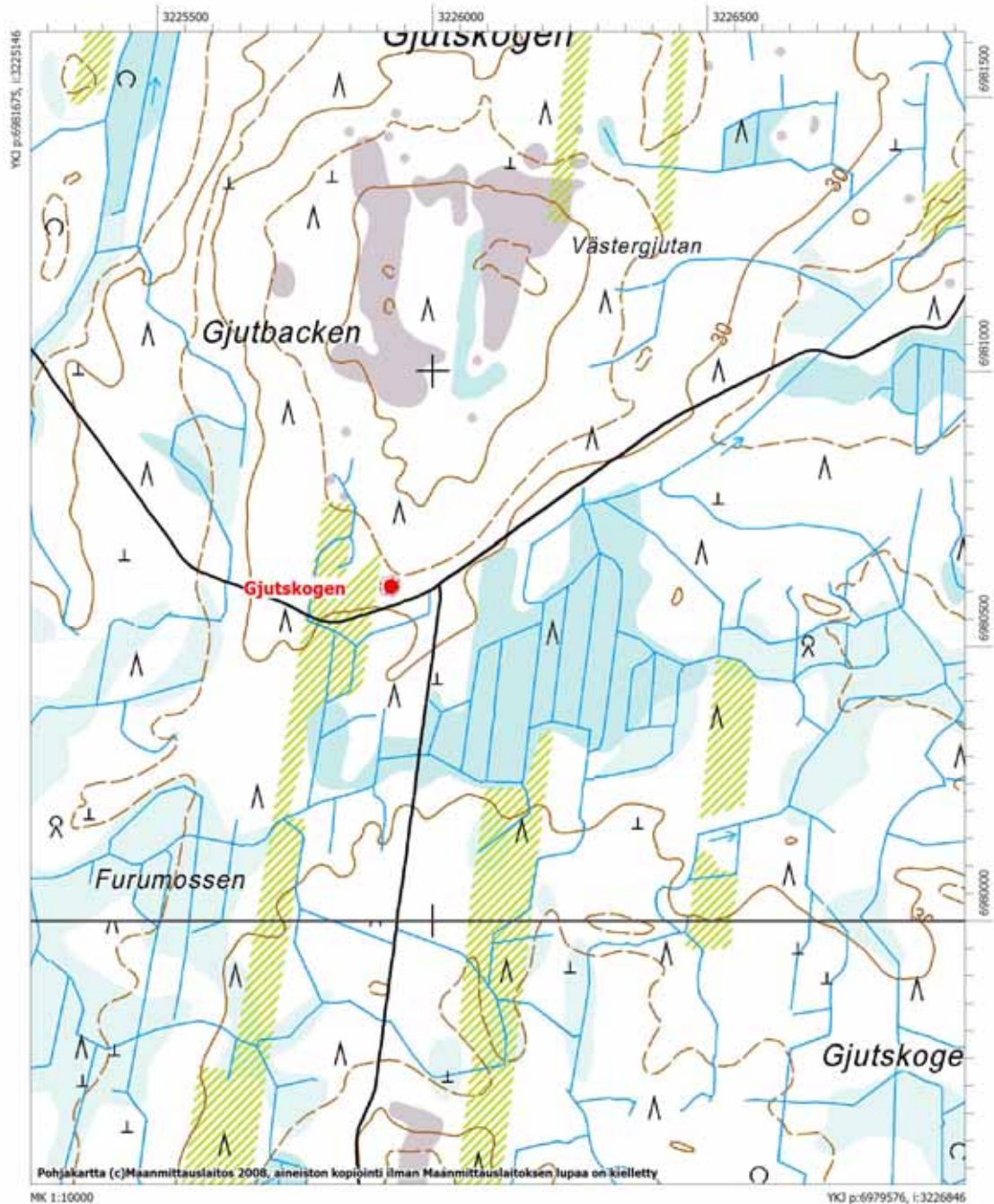
Laji:	kiinteä muinaisjäännös
MJtunnus:	475010070
MJtyyppi:	hautapaikat
MJalatyyppi:	hautaröykkiöt
Lukumäärä:	1
Ajoitus:	pronssikautinen
Kunta:	Maalahti
Kylä:	Övermalax
Tila:	
Omistaja:	
Osoite:	
Kiinteistötunnus:	
Peruskartta:	Svarvar
PKNumero:	124211
i:	3225924
p:	6980609
z:	32
Etäisyystieto:	Kohde sijaitsee Maalahden kirkosta 12,6 km eteläkaakkoon
Aiemmat tutkimukset:	Mirja Miettinen v. 1989, tarkastus
Aiemmat löydöt:	-
Inventointilöydöt:	-
Kuvat:	DG5:14; f145107:1
Sijainti ja maasto:	Kohde sijaitsee noin 1,5 km Ribäckenin uoman itäpuolella, Gjutskogenin paikoin kallioisen metsäharjanteen eteläpäässä. Alue kasvaa tiheää mäntytaimikkoa, röykkiön kohta on puuton. Noin 30 metriä kohteen eteläpuolitse kulkee metsäautotie.
Kuvaus:	Röykkiö on kasattu kallion päälle, se on kranssimainen ja halkaisijaltaan noin 10 metriä. Kiveys on melko paljas. Röykkiössä on kaksi kuoppaa, isomman halkaisija noin 2.5 metriä, pienemmän noin 1,5 metriä. Röykkiön lounaispuolella on kivikasa, mahdollisesti purettua röykkiökiveystä.
Rauhoitusluokka:	2
Luokitusehdotus:	
Koordinaattiselite:	Röykkiön gps-koordinaatti
Karttaotteet:	Peruskarttaote 124211 Svarvar
Huomautus:	
Lähteet:	



Gjutskogen, röykkiö kuvattuna lounaasta (DG5:14)

Peruskarttaote (Pk 1242 11 Svarvar), mk 1:10000

Gjutskogen
Pronssikautinen hautaröykkiö

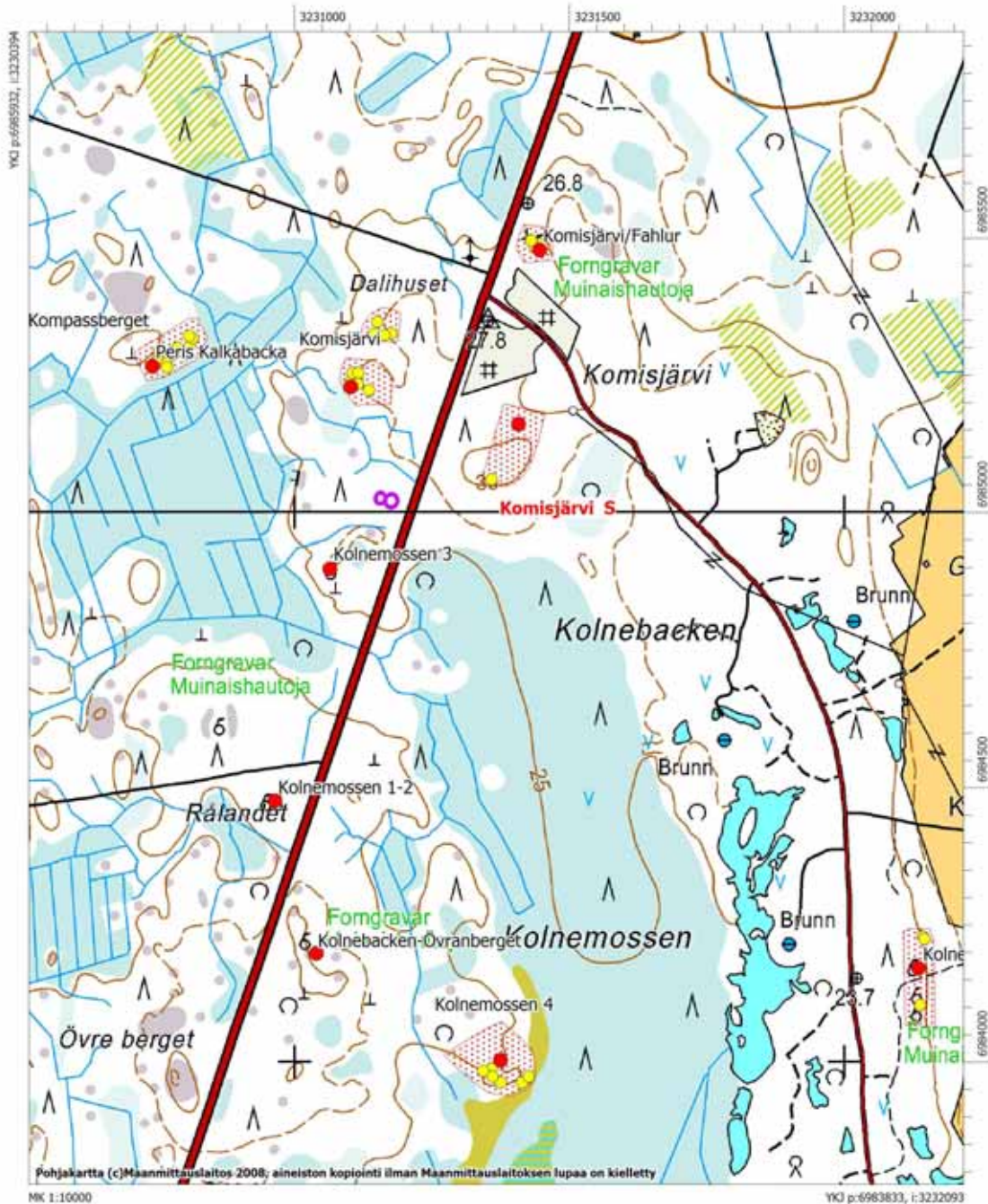


Komisjärvi S

Laji:	kiinteä muinaisjäännös
MJtunnus:	475010071
MJtyyppi:	hautapaikat
MJalatyyppi:	hautaröykkiöt
Lukumäärä:	1
Ajoitus:	varhaismetallikautinen
Kunta:	Maalahti
Kylä:	
Tila:	
Omistaja:	
Osoite:	
Kiinteistötunnus:	
Peruskartta:	Övermalax
PKNumero:	124212
<i>Röykkiö</i>	
i:	3231407
p:	6985161
z:	28
<i>Kuopan gps-koordinaatit</i>	
i:	3231358
p:	6985060
z:	30
Etäisyystieto:	Kohde sijaitsee Maalahden kirkosta 10,4 km kaakkoon
Aiemmat tutkimukset:	Mirja Miettinen v. 1989, tarkastus
Aiemmat löydöt:	-
Inventointilöydöt:	-
Kuvat:	-
Sijainti ja maasto:	Kohde sijaitsee Komisjärven eteläpuolella, Kolnebackenista luoteeseen, valtatie 8 ja Jurvan tien risteuksen kaakkoispuolella. Noin 70 metriä röykkiön pohjoispuolella on tielaitoksen murskevarasto ja huoltoalue. Röykkiö sijaitsee kuusimetsässä, kuoppa hakkuuaukealla röykkiöstä noin 100 metriä etelälounaaseen.
Kuvaus:	Röykkiötä ei onnistuttu löytämään vuoden 2007 inventoinnissa, mutta se löytyi kun kohde tarkastettiin uudelleen vuonna 2008, jolloin myös todettiin että aiemmassa paikkatiedossa oli noin sadan metrin virhe. Röykkiö on jotakuinkin neliskanttinen, sivun pituus on noin 6 metriä, korkeutta röykkiöllä on puolisen metriä ja se on sammaleen peitossa. Vuonna 2007 hakkuualueelta löytynyt kuoppa on halkaisijaltaan noin kolme metriä syvyydeltään puoli metriä.
Rauhoitusluokka:	2
Luokitusehdotus:	
Koordinaattiselite:	Röykkiön ja kuopan gps-koordinaatit
Karttaotteet:	Peruskarttaote 124212 Övermalax
Huomautus:	

Peruskarttaote (Pk 1242 12 Övermalax), mk 1:10000

Komisjärvi S
Varhaismetallikautinen hautaröykkiö



Långminnskogen E

Laji:	kiinteä muinaisjäännös
MJtunnus:	475010072
MJtyyppi:	hautapaikat
MJalatyypin:	hautaröykkiöt
Lukumäärä:	10
Ajoitus:	varhaismetallikautinen
Kunta:	Maalahti
Kylä:	
Tila:	
Omistaja:	
Osoite:	
Kiinteistötunnus:	
Peruskartta:	Övermalax
PKNumero:	124212
i:	3234762
p:	6986170
z:	27
Etäisyystieto:	
Aiemmat löydöt:	-
Inventointilöydöt:	-
Inventointilöydöt:	
Kuvat:	
Sijainti ja maasto:	Kohdetta ei löytynyt vuoden 2007 inventoinnissa!
Kuvaus:	Kohdetta ei ole aiemmin tarkastettu. Mirja Miettinen kirjoittaa muinaisjäännösrekisterissä seuraavasti: <i>"Maalahden ja Laihian rajalla, Nikkarissa, kalliomaastossa on ainakin 10 matalaa, pientä ja pienehköä röykkiötä; osa niistä mahdollisesti Laihian puolella. Röykkiöt ovat sekä laihialaisen Esko Luoman ja toisaalta Malax idrottsföreningin suunnistajien löytämiä ja ilmoittamia."</i> Aluetta tarkastettiin koordinaattipisteen tuntumassa noin 100 metrin säteellä, mutta röykkiöitä ei havaittu. Alue oli enimmäkseen hakkuuaukeaa.
Rauhoitusluokka:	2
Luokitusehdotus:	
Koordinaattiselite:	
Karttaotteet:	
Huomautus:	
Lähteet:	

Perisgårdar S

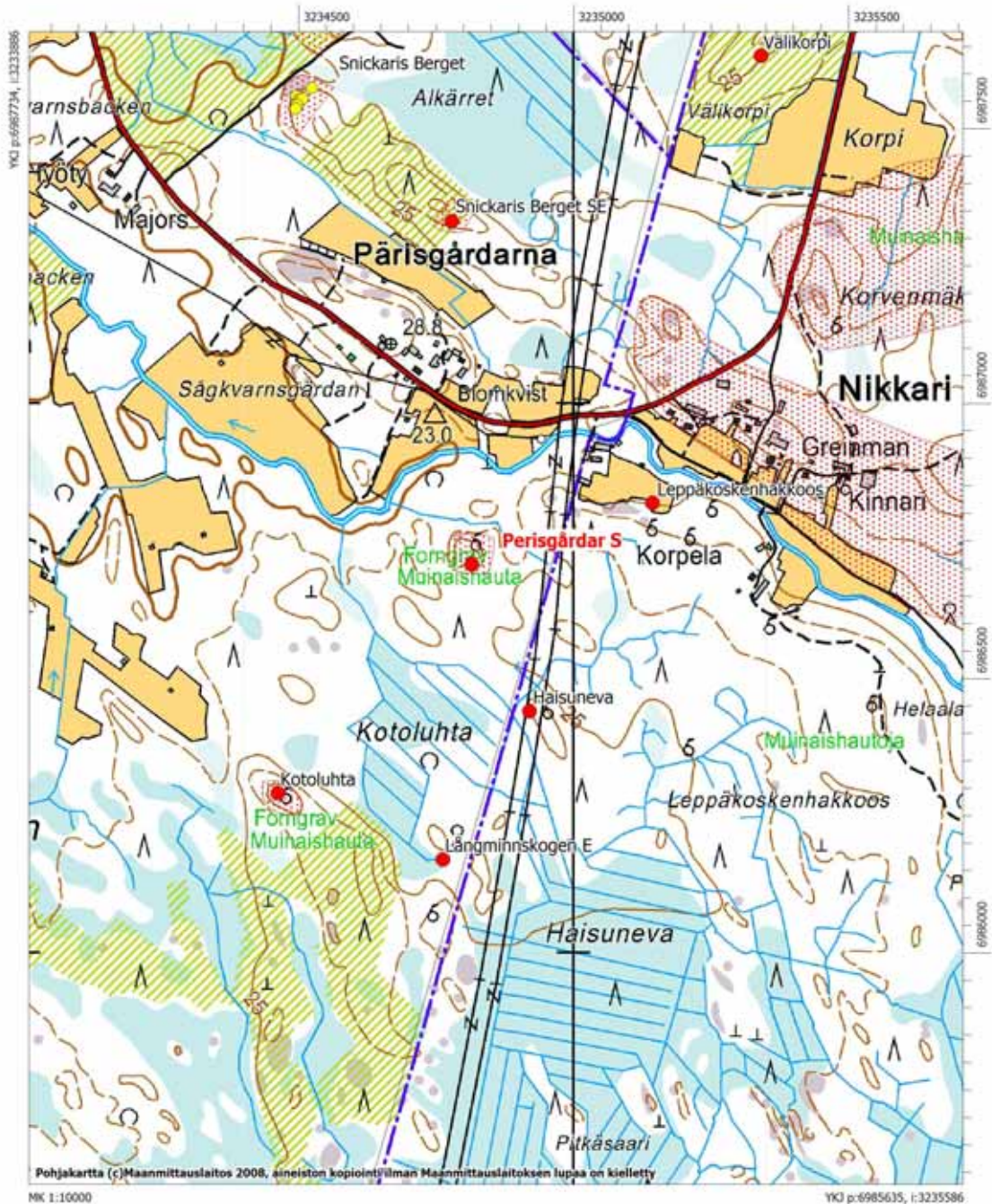
Laji:	kiinteä muinaisjäännös
MJtunnus:	475010073
MJtyyppi:	hautapaikat
MJalatyyppi:	hautaröykkiöt
Lukumäärä:	1
Ajoitus:	varhaismetallikautinen
Kunta:	Maalahti
Kylä:	
Tila:	
Omistaja:	
Osoite:	
Kiinteistötunnus:	
Peruskartta:	Övermalax
PKNumero:	124212
i:	3234815
p:	6986708
z:	25
Etäisyystieto:	Kohde sijaitsee Maalahden kirkosta 11,9 km kaakkoon
Aiemmat tutkimukset:	Elof Holmlund v. 1986, kartoitus/ilmoitus
Aiemmat löydöt:	-
Inventointilöydöt:	-
Kuvat:	DG5:73; f145094:1
Sijainti ja maasto:	Kohde sijaitsee Maalahden itäosassa, Laihian rajalla olevan Pärisingårdarna taloryhmän ja Maalahdenjoen eteläpuolella. Laihian raja on kohteesta 140 metriä itään. Röykkiö on kumpareen päällä, hakkuualueen länsireunassa, lähellä metsänrajaa.
Kuvaus:	Röykkiö on kranssimainen, halkaisijaltaan noin seitsemän metriä, sisäosan kuoppa on halkaisijaltaan pari metriä. Röykkiön korkeus on noin metri ja sen päällä on hieman hakkuujätettä.
Rauhoitusluokka:	2
Luokitusehdotus:	
Koordinaattiselite:	Röykkiön gps-koordinaatit
Karttaotteet:	Peruskarttaote 124212 Övermalax
Huomautus:	Todettu suunnistuskilpailuissa 1986/Malax if ilmoitus
Lähteet:	



Perisgårdar S, röykiö kuvattuna etelästä (DG5:73)

Peruskarttaote (Pk 1242 12 Övermalax), mk 1:10000

Perisgårdar S
Varhaismetallikautinen hautaröykkiö

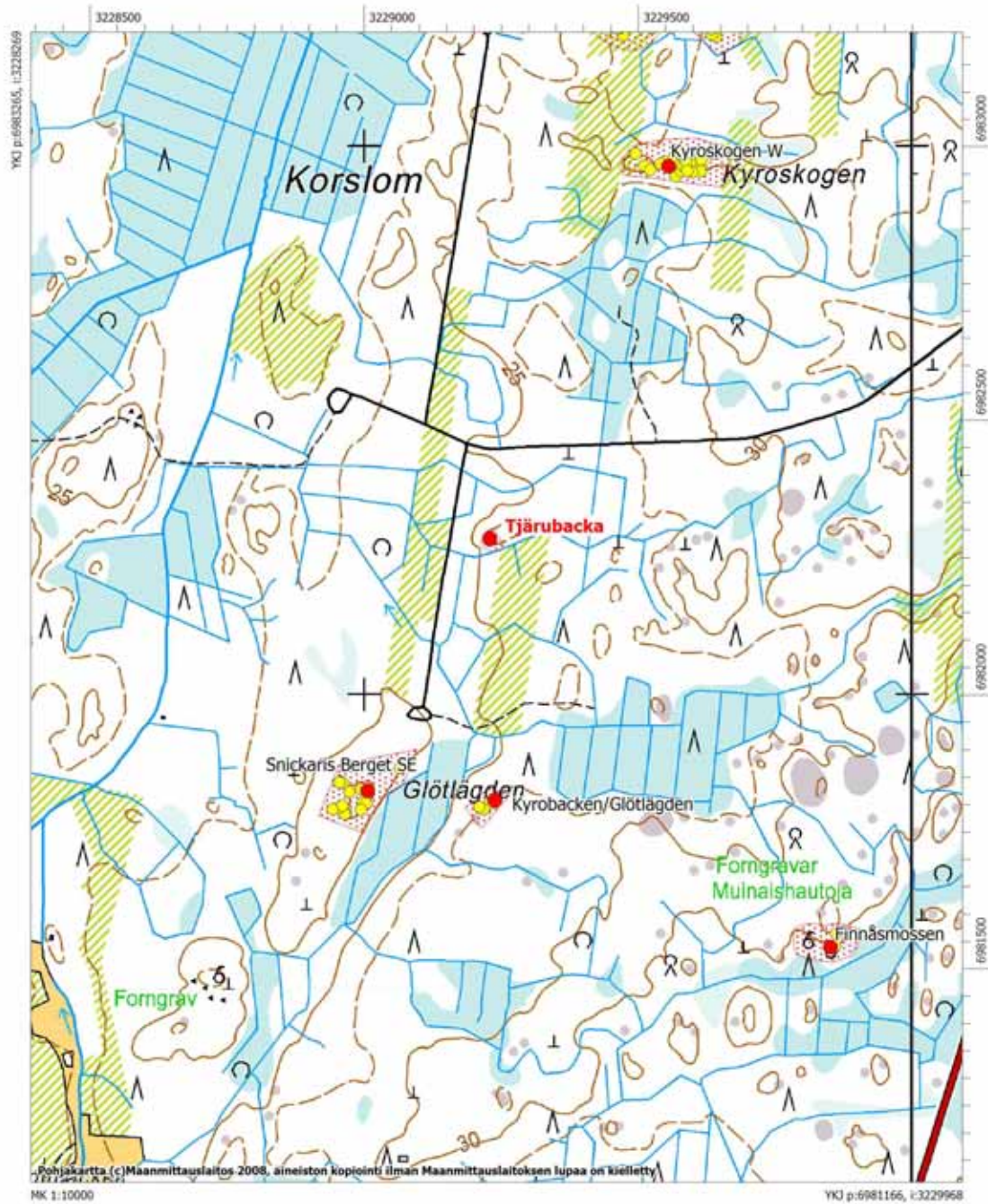


Tjärubacka

Laji:	kiinteä muinaisjäänös
MJtunnus:	475010074
MJtyyppi:	hautapaikat
MJalatyyppi:	hautaröykkiöt
Lukumäärä:	4
Ajoitus:	varhaismetallikautinen
Kunta:	Maalahti
Kylä:	Övermalax
Tila:	
Omistaja:	
Osoite:	
Kiinteistötunnus:	
Peruskartta:	Övermalax
PKNumero:	124212
i:	3229229
p:	6982284
z:	25
Etäisyystieto:	Kohde sijaitsee Maalahden kirkosta 11,7 km kaakkoon
Aiemmat tutkimukset:	Mirja Miettinen v. 1989, tarkastus
Aiemmat löydöt:	-
Inventointilöydöt:	-
Kuvat:	
Sijainti ja maasto:	Kohde sijaitsee hakkualueella noin kilometrin valtatie 8 länsipuolella, Glötlägdénistä pohjoiseen ja Kyroskogenista lounaaseen. Noin 50 metriä kohteen länsipuolella kulkee metsäautotie.
Kuvaus:	Röykkiön pohjoispuolella kulkee myös metsäautotie, jonka parannustöiden yhteydessä on kohteesta aiemmin tunnettu toinen röykkiö tuhoutunut. Vielä olemassa oleva röykkiö on hakkuuaukiolla. Se on kasattu ison kiven viereen, röykkiön halkaisija on noin neljä metriä ja korkeus puolisen metriä.
Rauhoitusluokka:	2
Luokitusehdotus:	
Koordinaattiselite:	Röykkiön gps-koordinaatit
Karttaotteet:	Peruskarttaote
Huomautus:	
Lähteet:	

Peruskarttaote (Pk 1242 12 Övermalax), mk 1:10000

Tjärubacka
Varhaismetallikautinen hautaröykkiö



Korslom E

Laji: kiinteä muinaisjäännös
MJtunnus: 475010075
MJtyyppi: hautapaikat
MJalatyyppi: hautaröykkiöt
Lukumäärä: 18
Ajoitus: varhaismetallikautinen
Kunta: Maalahti
Kylä: Övermalax
Tila:
Omistaja:
Osoite:
Kiinteistötunnus:
Peruskartta: Övermalax
PKNumero: 124212
Röykkiö 1
i: 3229006
p: 6981824
z: 27
Röykkiö 2
i: 3228997
p: 6981803
z: 27
Röykkiö 3
i: 3229003
p: 6981801
z: 27
Röykkiö 4
i: 3228965
p: 6981791
z: 27
Röykkiö 5
i: 3228966
p: 6981781
z: 27
Röykkiö 6
i: 3228964
p: 6981781
z: 27
Röykkiö 7
i: 3228951
p: 6981792
z: 27
Röykkiö 8
i: 3228942
p: 6981790

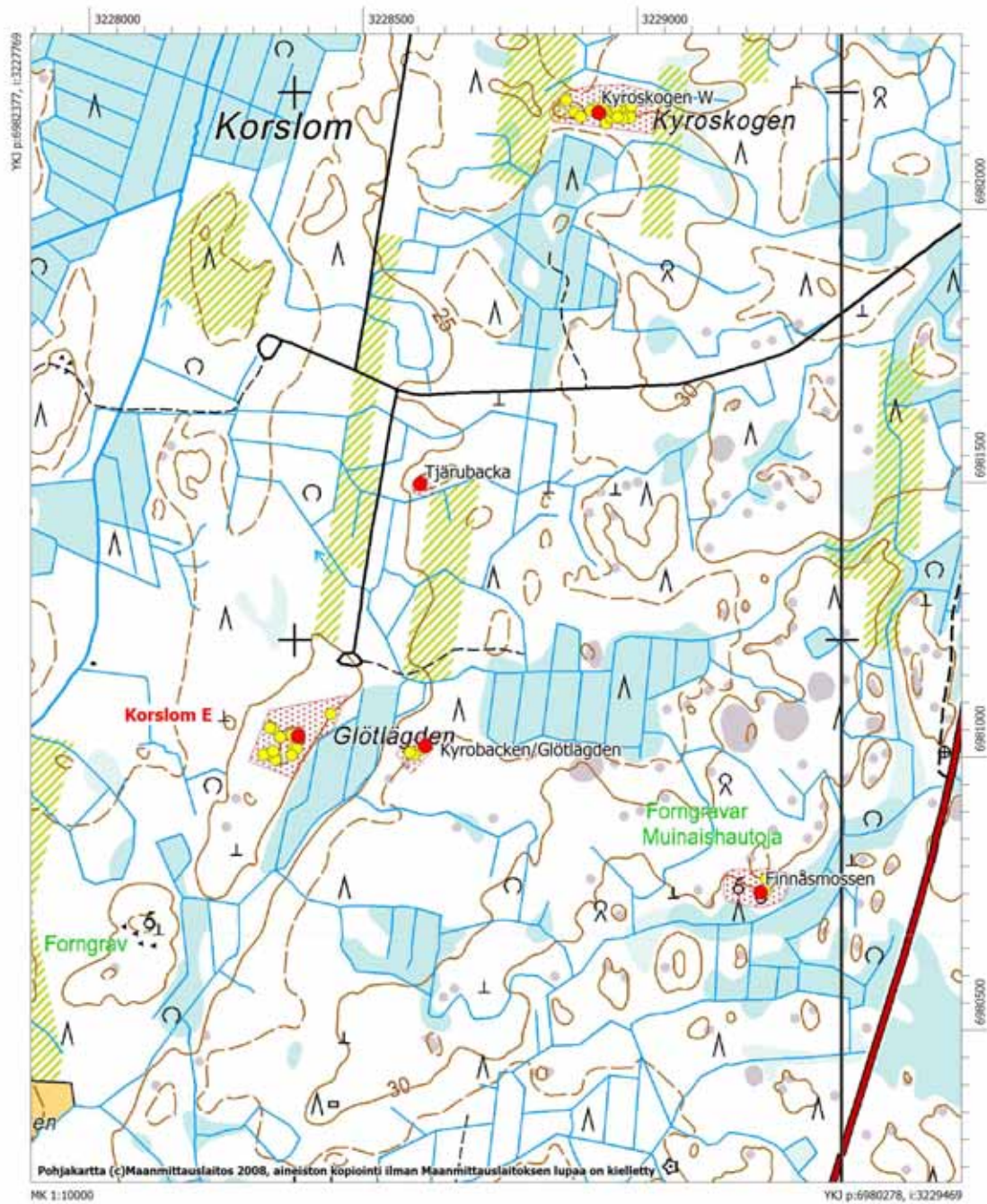
z:	27
<i>Röykkiö 9</i>	
i:	3228960
p:	6981797
z:	27
<i>Röykkiö 10</i>	
i:	3228960
p:	6981838
z:	27
<i>Röykkiö 11</i>	
i:	3228973
p:	6981822
z:	27
<i>Röykkiö 12</i>	
i:	3228994
p:	6981826
z:	27
<i>Röykkiö 13</i>	
i:	3228994
p:	6981789
z:	27
<i>Röykkiö 14</i>	
i:	3229065
p:	6981865
z:	27
<i>Röykkiö 15</i>	
i:	3228954
p:	6981839
z:	27
Etäisyystieto:	Kohde sijaitsee Maalahden kirkosta 12 km kaakkoon
Aiemmat tutkimukset:	Mirja Miettinen v. 1989, tarkastus
Aiemmat löydöt:	-
Inventointilöydöt:	-
Kuvat:	DG5:48
Sijainti ja maasto:	Kohde sijaitsee noin 1,2 km valtatie 8 länsipuolella, Korslomin eteläosassa, Glötlägdenistä länteen. Röykkiöt sijaitsevat loiva rinteisellä lounas-koillinen -suuntaisella mäellä, sen korkeimmalla kohdalla, lukuun ottamatta röykkiötä 17, joka on muista noin 70 koilliseen ja hieman alempana. Maaperä on moreenia ja puusto paikoin tiheää parikymmenvuotista mäntytaimikkoa.
Kuvaus:	Miettisen tarkastuksessa mainitaan maanomistajan laskeneen ainakin 18 röykkiötä, mutta vuoden 2007 inventoinnissa niitä löytyi 15. Parissa tapauksessa röykkiöt olivat niin vierekkäin, että ne laskettiin yhdeksi. Röykkiöt ovat pieniä, halkaisijaltaan 2 – 3 metriä ja matalia. Jotkut röykkiöistä on kasattu ison kiven viereen tai kahden kiven väliin.
Rauhoitusluokka:	2
Luokitusehdotus:	
Koordinaattiselite:	Röykkiöiden gps-koordinaatit
Karttaotteet:	Peruskarttaote
Huomautus:	

Lähteet:

Korslom E, isojen kivien väliin ja viereen kasattu röykkiö kuvattuna kaakosta (DG5:48)

Peruskarttaote (Pk 1242 12 Övermalax), mk 1:10000

Korsloms E
Varhaismetallikautisia hautaröykkiötä



Kyroskogen W

Laji: kiinteä muinaisjäännös
MJtunnus: 475010076
MJtyyppi: hautapaikat
MJalatyyppi: hautaröykkiöt
Lukumäärä: 65
Ajoitus: varhaismetallikautinen
Kunta: Maalahti
Kylä: Övermalax
Tila:
Omistaja:
Osoite:
Kiinteistötunnus:
Peruskartta: Övermalax
PKNumero: 124212
Ryhmä C

	x	y
Röykkiö1	3229555	6982964
Röykkiö2	3229569	6982945
Röykkiö3	3229578	6982955
Röykkiö4	3229582	6982964
Röykkiö5	3229578	6982969
Röykkiö6	3229589	6982969
Röykkiö7	3229607	6982968
Röykkiö8	3229614	6982963
Röykkiö9	3229615	6982976
Röykkiö10	3229605	6982975
Röykkiö11	3229614	6982955
Röykkiö12	3229599	6982953
Röykkiö13	3229590	6982956
Röykkiö14	3229547	6982970
Röykkiö15	3229548	6982972
Röykkiö16	3229541	6982968
Röykkiö17	3229511	6982965
Röykkiö18	3229496	6982987
Röykkiö19	3229522	6982957
Röykkiö20	3229566	6982974
Röykkiö21	3229566	6982981
Röykkiö22	3229572	6982988
Röykkiö23	3229576	6982987

Röykkiö24	3229571	6982968
Röykkiö25	3229646	6982988
Röykkiö26	3229635	6982987
Röykkiö27	3229637	6982989

Ryhmä B

Röykkiö28	3229642	6983201
Röykkiö29	3229635	6983205
Röykkiö30	3229634	6983215
VALLI	3229671	6983224
Röykkiö31	3229624	6983270
Röykkiö32	3229613	6983241
Röykkiö33	3229655	6983279
Röykkiö34	3229706	6983300

Ryhmä A

Röykkiö35	3229509	6983258
Röykkiö36	3229499	6983229
Röykkiö37	3229493	6983227
Röykkiö38	3229525	6983217
Röykkiö39	3229473	6983204
Röykkiö40	3229464	6983216
Röykkiö41	3229469	6983218
Röykkiö42	3229454	6983246
Röykkiö43	3229447	6983242
Röykkiö44	3229415	6983242
Röykkiö45	3229396	6983273
Röykkiö46	3229408	6983247
Röykkiö47	3229396	6983340
Röykkiö48	3229375	6983372
Röykkiö49	3229380	6983395
Röykkiö50	3229390	6983379
Röykkiö51	3229384	6983393
Röykkiö52	3229411	6983383
Röykkiö53	3229420	6983374
Röykkiö54	3229411	6983381
Röykkiö55	3229422	6983371
Röykkiö56	3229419	6983348
Röykkiö57	3229439	6983350
Röykkiö58	3229427	6983374
Röykkiö59	3229421	6983337
Röykkiö60	3229399	6983351

Röykkiö61	3229401	6983364
Röykkiö62	3229406	6983377
Röykkiö63	3229394	6983387
Röykkiö64	3229414	6983396

z: 25 – 28

Etäisyystieto: Kohde sijaitsee Maalahden kirkosta 11,2 km kaakkoon

Aiemmat tutkimukset: Mirja Miettinen v. 1989, tarkastus

Aiemmat löydöt: -

Inventointilöydöt: -

Kuvat: DG5:55 – 56; f 145110:1

Sijainti ja maasto: Kohde sijaitsee 850 – 1250 metriä valtatie 8 länsipuolella, Korlomin koillisosassa, Kyroskogenista länteen – luoteeseen. Alueella on kolme röykkiökeskittymää soiden ympäröimillä, paikoin kallioisilla moreeniharjanteilla.

Kuvaus: Miettinen erottaa tarkastuksessaan kolme röykkiöaluetta, a – c. Vuoden 2007 inventoinnissa käytettiin samaa jakoa, alueitten sijainti tarkentui vanhoista karttamerkinnoista.

Ryhmä C on eteläisin, siihen kuuluu vähintään 27 röykkiötä, joista osa sijaitsee hakkuuaukealla ja osa kuusimetsässä, hakkuualueen itäpuolella. Röykkiöt ovat enimmäkseen matalia, halkaisijaltaan 3 – 5 metriä ja ne on usein kasattu ison kiven viereen tai kahden kiven väliin. Hakkuuaukealla olevia röykkiöitä oli vaikea havaita heinikon ja horsmikön seasta. Kuusimetsässä olevat röykkiöt ovat sammaloituneita.

Ryhmä B sijaitsee edellisestä noin 230 metriä pohjoiseen. Ryhmässä on vähintään seitsemän röykkiötä, jotka kaikki ovat matalia, halkaisijaltaan 2 – 4 metriä. Kohteessa on myös kaaranmuotoinen kivivalli, joka on pituudeltaan noin 12 metriä ja halkaisijaltaan 1,5 – 2 metriä.

Eteläisimmät ryhmän A röykkiöt ovat C:stä noin 220 metriä luoteeseen samalla hakkuuaukealla kuin ryhmän C röykkiöt. Ryhmään A kuuluu vähintään 30 röykkiötä, luultavasti niitä on alueelle selvästi enemmän, ehkä jopa 50, sillä alue kasvaa tiheää vesakkoa ja taimikkoa ja havaintojen teko oli vaikeaa. Alueesta yritettiin kartoittaa rajat, sekä satunnaisesti vastaan tulevat röykkiöt. Röykkiöt ovat pieniä, halkaisijaltaan 2 – 4 metriä ja matalia.

Rauhoitusluokka: 2

Luokitusehdotus:

Koordinaattiselite: Röykkiöiden gps-koordinaatit

Karttaotteet: Peruskarttaote 124212 Övermalax

Huomautus:

Lähteet:



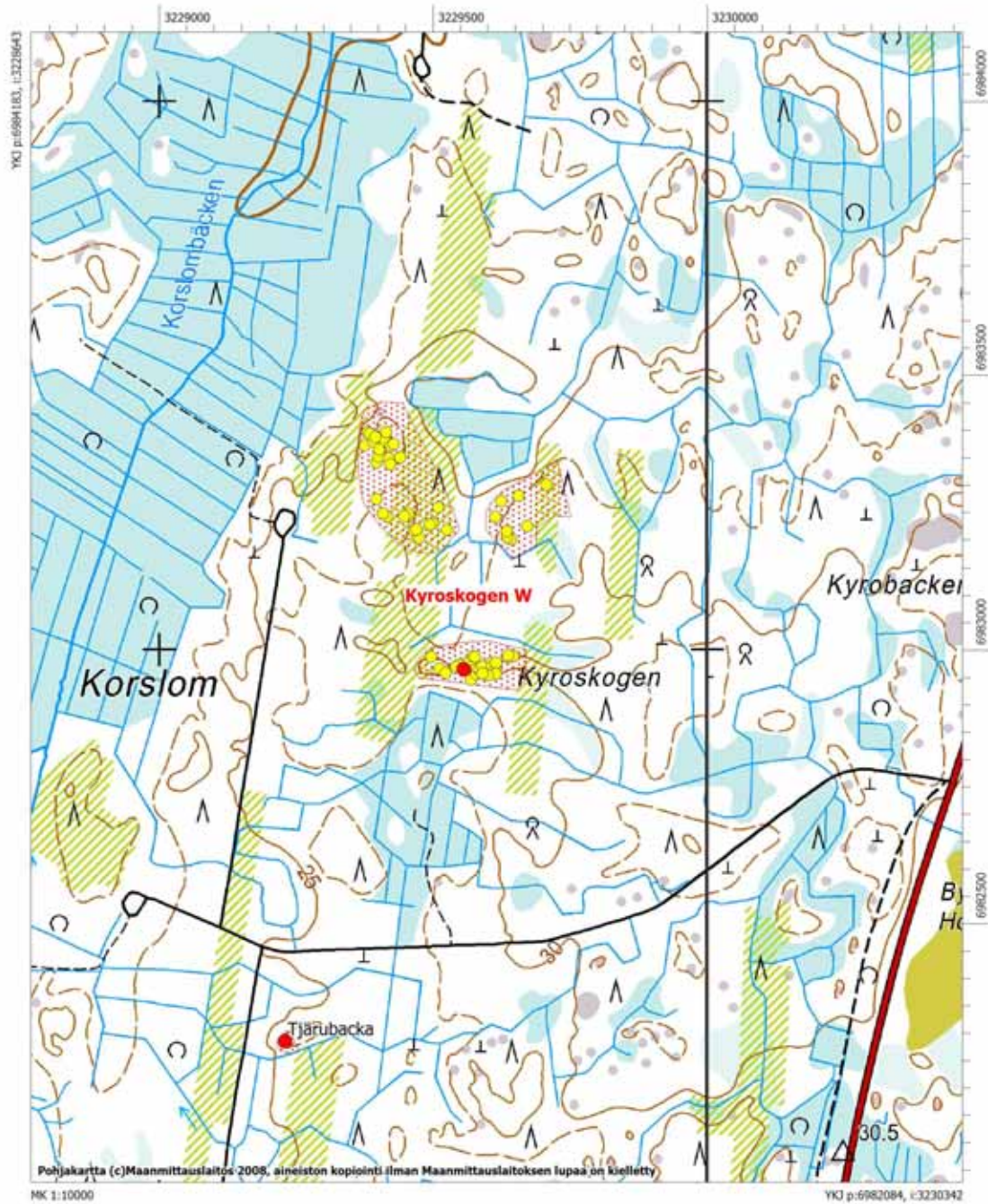
Kyröskogen W, rökkiöaluetta C kuvattuna idästä (DG5:56)



Kyroskogen W, ryhmä C, rökkiö 1, kuvattu etelästä (DG5:55)

Peruskarttaote (Pk 1242 12 Övermalax), mk 1:10000

Kyroskogen W
Varhaismetallikautisia hautaröykkiöitä kolmessa ryhmässä



Snickaris Berget SE

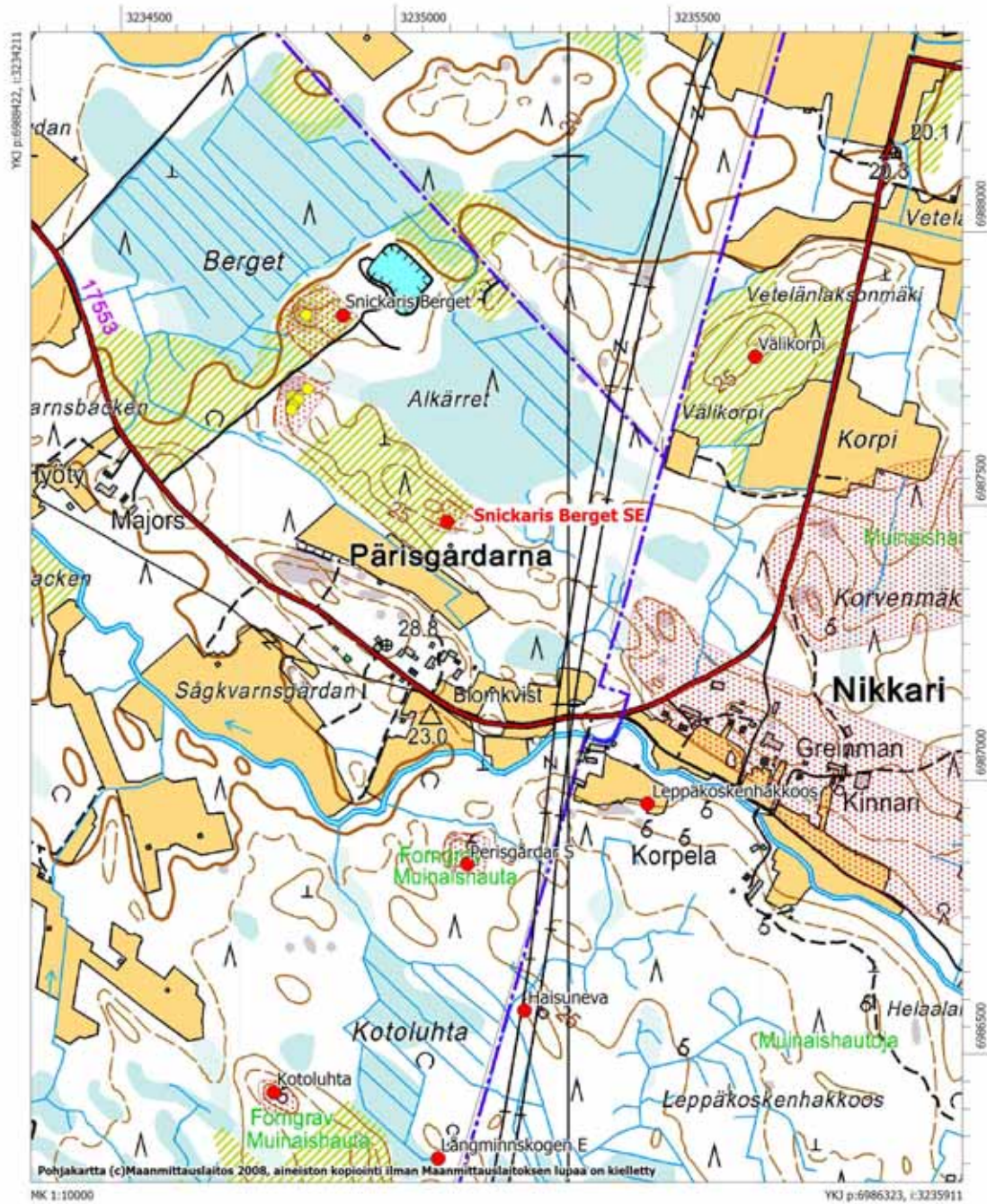
Laji:	kiinteä muinaisjäänös
MJtunnus:	475010077
MJtyyppi:	hautapaikat
MJalatyyppe:	hautaröykkiöt
Lukumäärä:	1
Ajoitus:	varhaismetallikautinen
Kunta:	Maalahti
Kylä:	Övermalax
Tila:	
Omistaja:	
Osoite:	
Kiinteistötunnus:	
Peruskartta:	Övermalax
PKNumero:	124212
i:	3234773
p:	6987366
z:	27
zylä:	30
Etäisyystieto:	Kohde sijaitsee Maalahden kirkosta 11,5 km itäkaakkoon
Aiemmat tutkimukset:	Eero Muurimäki v. 1989, tarkastus
Aiemmat löydöt:	-
Inventointilöydöt:	-
Kuvat:	DG5:82
Sijainti ja maasto:	Kohde sijaitsee Maalahden itäosassa Laihian rajasta 350 metriä länteen, Perisgårdar –nimisen taloryhmän pohjoispuoleisella harjanteella. Röykkiö on harjanteen korkeimman kohdan tuntumassa, hakkuuaukealla, joka kasvaa paikoin tiheää vesakkoa, horsmaa, vadelmaa ja heinää.
Kuvaus:	Muurimäki mainitsee tarkastuksessaan, että paikalla on röykkiö, kivikehä ja neljä kuopannetta. Vuoden 2007 inventoinnissa onnistuttiin paikantamaan vain röykkiö, sillä tiheän kasvuston takia havaintojen teko oli vaikeaa. Röykkiö on halkaisijaltaan noin 10 metriä ja korkeudeltaan noin metrin. Sen päälle on kasattu hakkuujätettä.
Rauhoitusluokka:	2
Luokitusehdotus:	
Koordinaattiselite:	Röykkiön gps-koordinaatit
Karttaotteet:	Peruskarttaote
Huomautus:	Muurimäki käyttää kohteesta nimitystä Alkärret
Lähteet:	



Snickaris Berget SE, rökkiö kuvattuna pohjoisesta (DG5:82)

Peruskarttaote (Pk 1242 12 Övermalax), mk 1:10000

Snickaris Berget SE
Varhaismetallikautinen hautaröykkiö



Lillpölnebacken

Laji: kiinteä muinaisjäännös
MJtunnus: 475010078
MJtyyppi: hautapaikat
MJalatyyppi: hautaröykkiöt
Lukumäärä: 35
Ajoitus: varhaismetallikautinen
Kunta: Maalahti
Kylä: Yttermalax
Tila:
Omistaja:
Osoite:
Kiinteistötunnus:
Peruskartta: Vias
PKNumero: 133110

Röykkiö 1

i: 3226476
p: 6995464
z: 30

Röykkiö 2

i: 3226515
p: 6995455
z: 30

Röykkiö 3

i: 3226527
p: 6995469
z: 30

Röykkiö 4

i: 3226537
p: 6995475
z: 30

Röykkiö 5

i: 3226545
p: 6995487
z: 30

Röykkiö 6

i: 3226561
p: 6995499
z: 30

Röykkiö 7

i: 3226557
p: 6995510
z: 30

Röykkiö 8

i: 3226566
p: 6995534
z: 30

Röykkiö 9

i: 3226525
p: 6995772
z: 30

Etäisyystieto: Röykkiö 1 sijaitsee Maalahden kirkosta 2,8 km koilliseen

Aiemmat tutkimukset: Siri Hagback (Malax Museiföreningen) ilmoitus

Aiemmat löydöt: -

Inventointilöydöt: -

Kuvat: DG5:62; f 145085:1

Sijainti ja maasto: Kohde sijaitsee Maalahdenjoesta pohjoiseen, Pölnemossenin lounaispuolella, Kalasarbackenista pohjoiseen. Kalasariin johtava hiekkatie kulkee kohteen pohjoispuolitse. Röykkiöt 1 – 8 sijaitsevat lounais-koillinen –suuntaisella moreeniharjanteella, joka kasvaa mäntytaimikkoa. Röykkiö 9 sijaitsee edellisistä noin 200 metriä pohjoiseen, metsäisellä harjanteella.

Kuvaus: Hagbackin ilmoituksen mukaan alueella on kolme röykkiökeskittymää, joissa yhteensä noin 35 röykkiötä. Vuoden 2007 inventoinnissa todettiin yhdeksän varmaa röykkiötä, lisäksi alueella on muutamia hyvin matalia kiveyksiä, joita ei varmuudella voitu todeta röykkiöiksi, vaan kyseessä voi olla luonnonmuodostuma. Mainittakoon, että alue on hyvin kivikkoista.

Kaikki röykkiöt sijaitsevat 30 metrin korkeuskäyrän tuntumassa. Ne ovat halkaisijaltaan 3 – 7 metriä ja matalia. Suurin röykkiöistä on nro 1, joka on halkaisijaltaan 7 metriä ja korkeudeltaan noin puoli metriä (ks. kuva).

Rauhoitusluokka: 2

Luokitusehdotus:

Koordinaattiselite: Röykkiöiden gps-koordinaatit

Karttaotteet: Peruskarttaote

Huomautus:

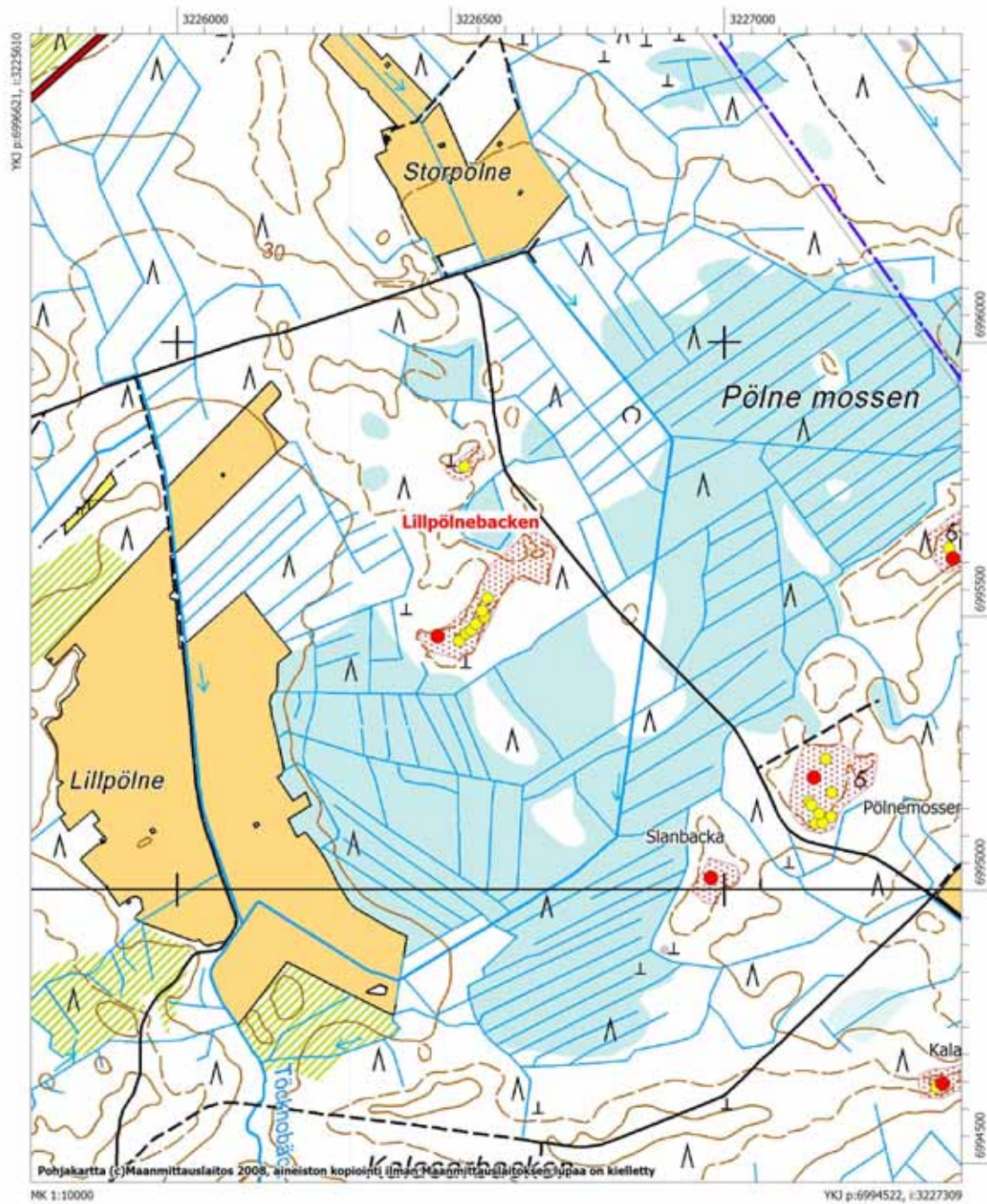
Lähteet:



Lillpölnebacken, röykiö 1 kuvattuna etelästä (DG5:62).

Peruskarttaote (Pk 1331 10 Vias), mk 1:10000

Lillpölnebacken
Varhaismetallikautisia hautaröykkiötä kahdella alueella



Peris Kalkabacka

Laji: kiinteä muinaisjäännös
MJtunnus: 475010079
MJtyyppi: hautapaikat
MJalatyyppe: hautaröykkiöt
Lukumäärä: 11
Ajoitus: varhaismetallikautinen
Kunta: Maalahti
Kylä:
Tila:
Omistaja:
Osoite:
Kiinteistötunnus:
Peruskartta: Övermalax
PKNumero: 124212
Röykkiö 1
i: 3230741
p: 6985266
z: 23
Röykkiö 2
i: 3230754
p: 6985293
z: 23
Röykkiö 3
i: 3230752
p: 6985280
z: 23
Röykkiö 4
i: 3230751
p: 6985275
z: 23
Röykkiö 5
i: 3230766
p: 6985270
z: 23
Röykkiö 6
i: 3230767
p: 6985264
z: 23
Röykkiö 7
i: 3230778
p: 6985287
z: 23
Röykkiö 8
i: 3230787
p: 6985300

z: 23

Röykkiö 9

i: 3230809

p: 6985303

z: 23

Röykkiö 10

i: 3230815

p: 6985318

z: 23

Röykkiö 11

i: 3230808

p: 6985321

z: 23

Etäisyystieto: Röykkiö 1 sijaitsee Maalahden kirkosta 9,8 km kaakkoon

Aiemmat tutkimukset: Mirja Miettinen v. 1991, tarkastus

Aiemmat löydöt: -

Inventointilöydöt: -

Kuvat: DG5:72; f145119:1

Sijainti ja maasto: Röykkiö 1 sijaitsee 530 metriä valtatie 8 länsipuolella ja 350 metriä Sammakkolammentieltä etelään. Röykkiöt ovat suuren hakkuualueen eteläpuolisessa kuusimetsässä, jonka itäpuolella on suo. Maaperä on moreenia.

Kuvaus: Miettisen tarkastuksen mukaan kohteessa on 20 röykkiötä. Vuoden 2007 inventoinnissa paikallistettiin 11 röykkiötä. Röykkiöt ovat lounais-koillis – suuntaisena rintamana, noin 23 – 25 mpy korkeudella. Röykkiöt 1 – 6 ovat halkaisijaltaan 3 – 5 metriä ja korkeudeltaan puolisen metriä. Röykkiö 7 on suurin, se on halkaisijaltaan noin 10 metriä ja korkeudeltaan noin metrin. Heti sen pohjoispuolella, noin metrin päässä on kranssimainen röykkiö 8, joka kuuluu ehkä yhteen röykkiön 6 kanssa. Röykkiö 9 on kranssimainen, halkaisijaltaan 6 – 7 metriä. Röykkiön 10 halkaisija on noin kolme metriä ja korkeus puoli metriä ja röykkiön 11 halkaisija on noin viisi metriä ja korkeus vajaa puoli metriä. Röykkiöt ovat sammalen peitossa.

Rauhoitusluokka: 1

Luokitusehdotus:

Koordinaattiselite: Röykkiöiden gps-koordinaatit

Karttaotteet: Peruskarttaote

Huomautus:

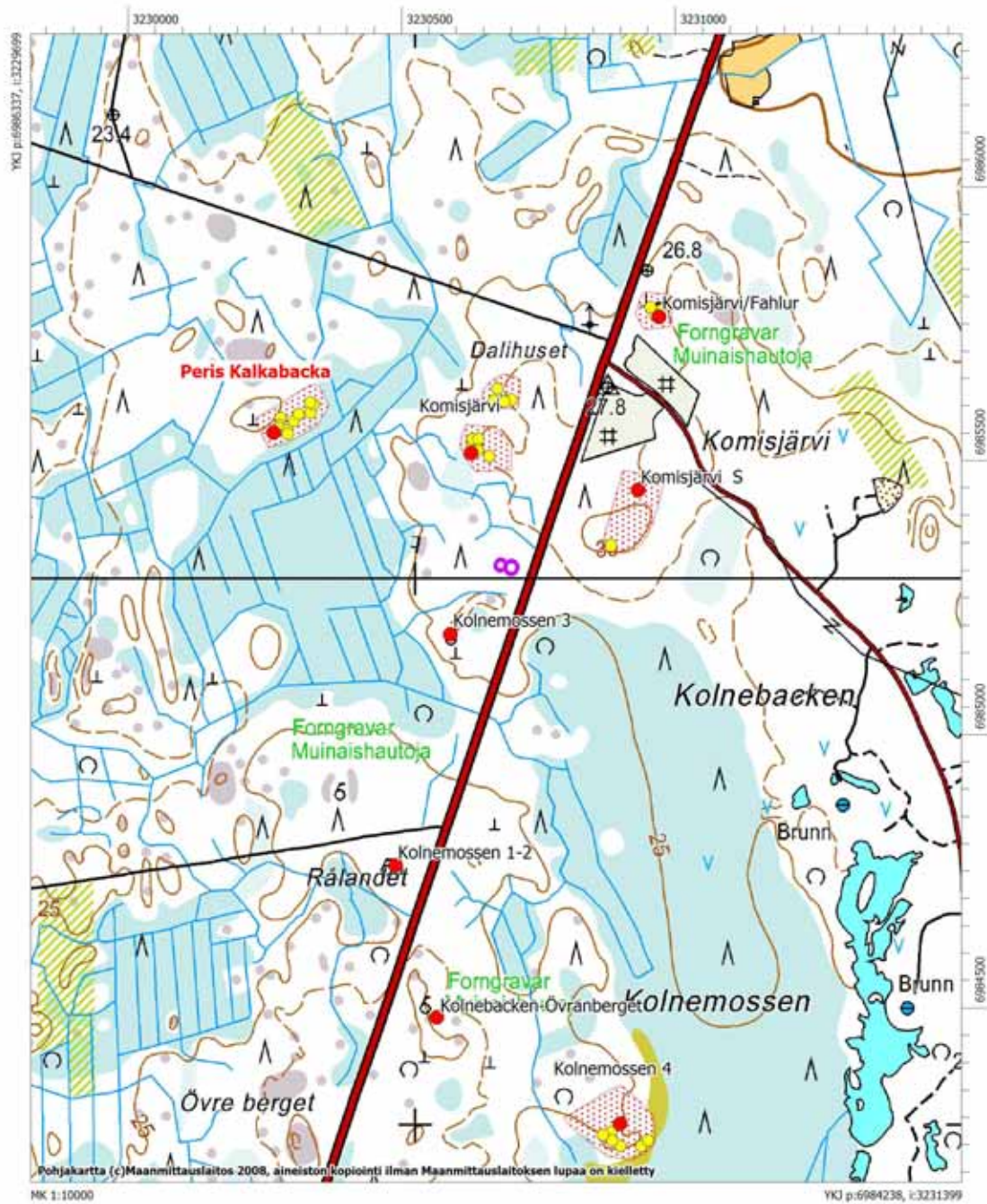
Lähteet:



Peris Kalkabacka, röykkiöt 7 ja 8 kuvattuna koillisesta (DG5:72)

Peruskarttaote (Pk 1242 12 Övermalax), mk 1:10000

Peris Kalkabacka
Varhaismetallikautisia hautaröykkiötä



Byxträsket

Laji: kiinteä muinaisjäännös
MJtunnus: 475010080
MJtyyppi: hautapaikat
MJalatyyppe: hautaröykkiöt
Lukumäärä: 18
Ajoitus: pronssikautinen
Kunta: Maalahti
Kylä: Övermalax

Tila:

Omistaja:

Osoite:

Kiinteistötunnus:

Peruskartta: Övermalax

PKNumero: 124212

Ryhmä A

Röykkiö 1

i: 3230734

p: 6982145

z: 30

Röykkiö 2

i: 3230721

p: 6982142

z: 30

Röykkiö 3

i: 3230726

p: 6982141

z: 30

Röykkiö 4

i: 3230698

p: 6982132

z: 30

Röykkiö 5

i: 3230729

p: 6982130

z: 30

Ryhmä B

Röykkiö 6

i: 3230685

p: 6981870

z: 30

Röykkiö 7

i: 3230678

p: 6981862

z: 30

Röykkiö 8

i: 3230691
 p: 6981865
 z: 30

Röykkiö 9

i: 3230701
 p: 6981872
 z: 30

Röykkiö 10

i: 3230712
 p: 6981862
 z: 30

Röykkiö 11 (nelikulmainen kiveys)

i: 3230718
 p: 6981869
 z: 30

Röykkiö 12

i: 3230717
 p: 6981866
 z: 30

Röykkiö 13

i: 3230733
 p: 6981860
 z: 30

Röykkiö 14

i: 3230740
 p: 6981877
 z: 30

Röykkiö 15

i: 3230738
 p: 6981885
 z: 30

Röykkiö 16

i: 3230767
 p: 6981881
 z: 30

Röykkiö 17

i: 3230663
 p: 6981892
 z: 30

Etäisyystieto: Röykkiö 1 sijaitsee Maalahden kirkosta 12,5 km kaakkoon

Aiemmat tutkimukset: Mirja Miettinen v. 1991, tarkastus

Aiemmat löydöt: -

Inventointilöydöt: -

Kuvat: DG5:8–10; f145104:1–2

Sijainti ja maasto: Ryhmä A sijaitsee noin 400 metriä valtatie 8 itäpuolella, Byxträsketistä kaakkoon, paikoin kallioisella moreenikumpareella kuusimetsässä. Ryhmä B sijaitsee edellisestä noin 250 metriä etelään, tiheäkössä nuorssa mäntymetsässä eteläänpäin viettävällä rinteellä.

Kuvaus: Ryhmässä A on viisi röykkiötä. Röykkiön 1 halkaisija on noin 4 metriä ja

korkeus 0,8 metriä, röykkiö on sammalen peitossa, keskellä on halkaisijaltaan puolimetrisen kuoppa. Röykkiön 2 halkaisija on 4 metriä ja korkeus 0,5 metriä. Röykkiön 3 on matala, halkaisijaltaan noin 6 metriä. Röykkiö on ilmeisesti osittain purettu, se on hieman levällään kuusien ja mäntyjen katveessa. Röykkiö 4 on koottu ison kiven eteläpuolelle, röykkiön koko on noin 2,5x3 metriä. Röykkiö 5 on kasattu ison kiven länsipuolelle, sen koko on noin 2x2 metriä ja korkeus puolisen metriä. Kaikki röykkiöt ovat sammalen peitossa.

Ryhmässä B on vähintään 13 röykkiötä (Miettisen mukaan ainakin 17). Röykkiöt ovat halkaisijaltaan yleensä 3 – 5 metriä ja matalia. Niitä on noin 100 metrin matkalla. Joukossa on myös yhdeltä sivulta oleva nelikulmainen kiveys, jonka sivujen mitat ovat noin 2.5 metriä. Kyseessä lienee pienen rakennuksen/majan pohjakiveys. On mahdollista, että röykkiöt tai ainakin osa niistä liittyy historiallisen aikaan ja että ne ovat esim. viljelyraunioita.

Rauhoitusluokka:	2
Luokitusehdotus:	
Koordinaattiselite:	Röykkiöiden gps-koordinaatit
Karttaotteet:	Peruskarttaote 124212 Övermalax
Huomautus:	
Lähteet:	



Byxträsket A, röykkiö 1 kuvattuna kaakosta (DG5:8)



Byxträsket A, röykkiö 4 kuvattuna etelästä (DG5:9)

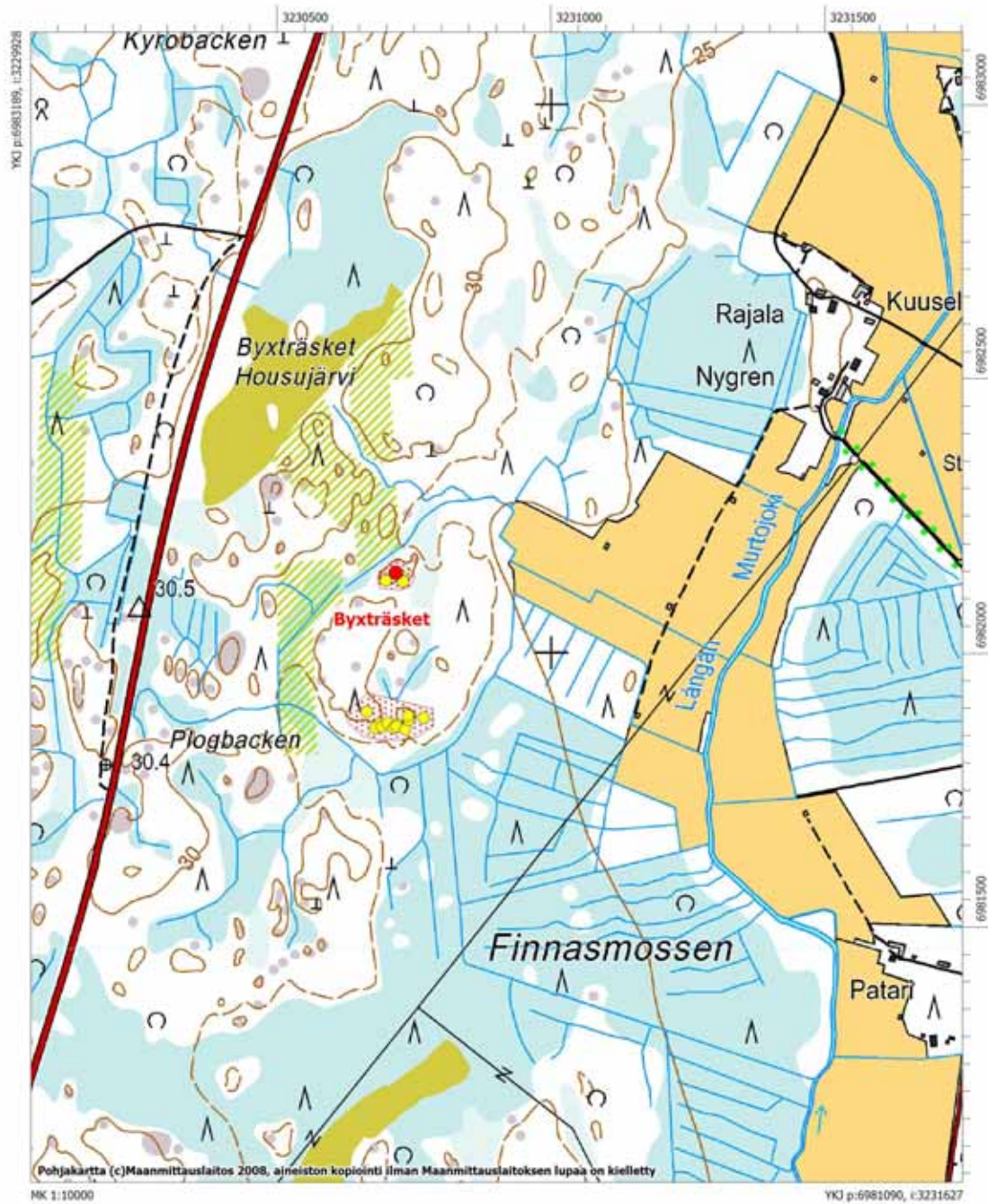


Byxträsket B, röykkiö 3 kuvattuna etelästä (DG5:10)

Peruskarttaote (Pk 1242 12 Övermalax), mk 1:10000

Byxträsket

Varhaismetallikautisia hautaröykkiöitä ja ajoittamattomia röykkiöitä kahdessa ryhmässä



Svartön Kompassberget

Laji:	kiinteä muinaisjäänös
MJtunnus:	475010081
MJtyyppi:	taide, muistomerkit
MJalatyyppi:	kompassiruusut
Lukumäärä:	1
Ajoitus:	historiallinen
Kunta:	Maalahti
Kylä:	
Tila:	
Omistaja:	
Osoite:	
Kiinteistötunnus:	
Peruskartta:	Malax
PKNumero:	133107
i:	3221278
p:	6998711
z:	12
zylä:	
Etäisyystieto:	Kohde sijaitsee Maalahden kirkosta 6,5 km luoteeseen
Aiemmat tutkimukset:	Pentti Rislä, tarkastus v. 2001
Aiemmat löydöt:	-
Inventointilöydöt:	-
Kuvat:	DG5:86–87; f145082:1
Sijainti ja maasto:	Kohde sijaitsee Äminnestä vajaat kaksi kilometriä pohjoiseen Kompassbergenillä pienellä, sammaloituneella avokalliolla tiheässä mäntytaimikossa.
Kuvaus:	Kalliopinnalla on kahden ristikkäisen kivirivin muodostama kompassiruusu. Kivirivien pituudet ovat 2,95 m pohjois-eteläsuunnassa ja 2,5 m itä-länsisuunnassa.
Rauhoitusluokka:	2
Luokitusehdotus:	
Koordinaattiselite:	
Karttaotteet:	Peruskarttaote
Huomautus:	
Lähteet:	



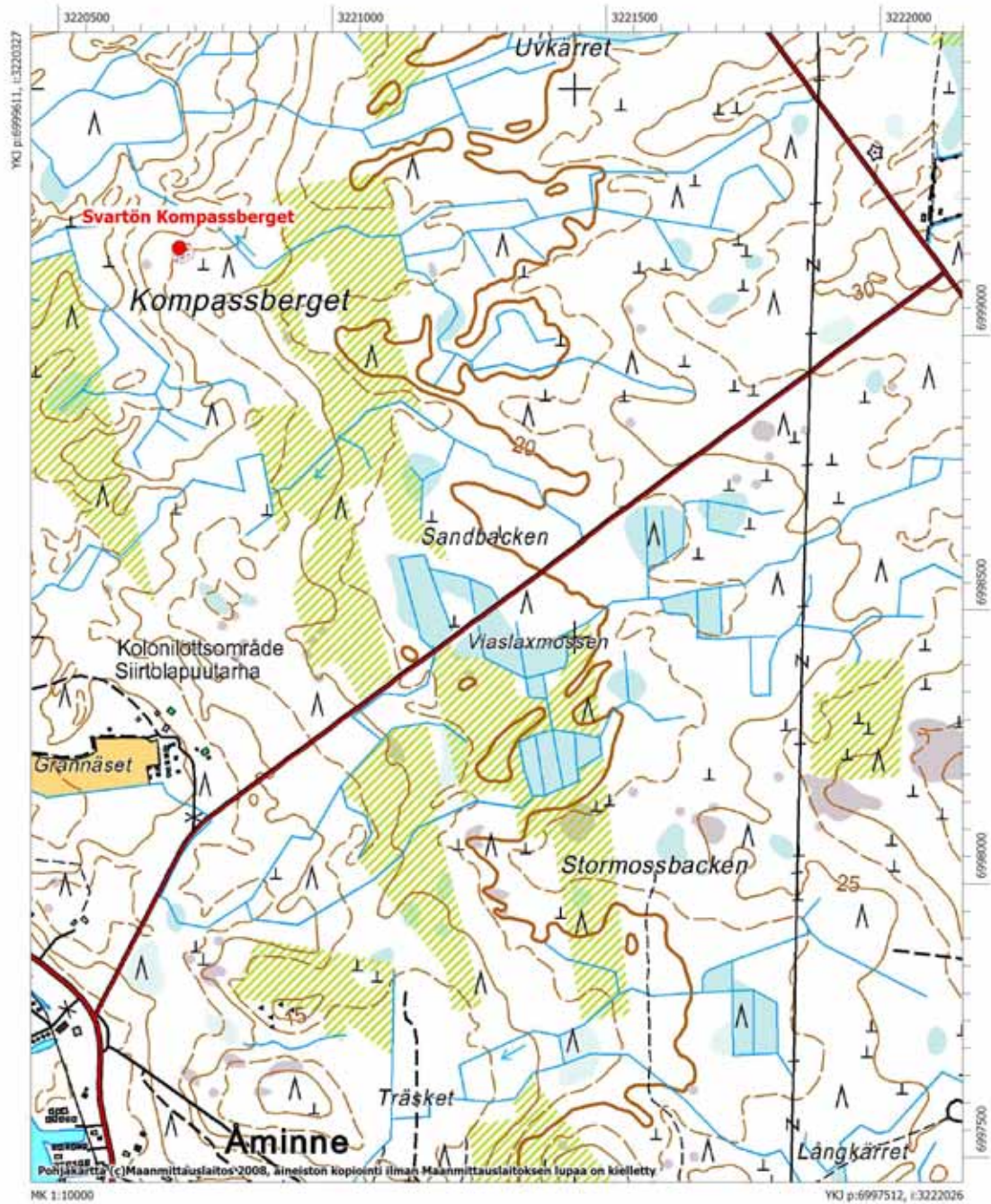
Svartön Kompassberget kuvattuna ylhäältä (DG5:87)



Svartön Kompassberget kuvattuna idästä (DG5:86)

Peruskarttaote (Pk 1331 07 Malax), mk 1:10000

Svartön Kompassberget
Historiallinen kompassiruuu



Börången

Laji:	luonnonmuodostuma
MJtunnus:	475090001
MJtyyppi:	luonnonmuodostumat
MJalatyyppe:	pirunpellot
Lukumäärä:	1
Ajoitus:	ajoittamaton
Kunta:	Maalahti
Kylä:	
Tila:	
Omistaja:	
Osoite:	
Kiinteistötunnus:	
Peruskartta:	Petalax
PKNumero:	124209
i:	3225128
p:	6991073
z:	17
zylä:	20
Etäisyystieto:	
Aiemmat löydöt:	-
Inventointilöydöt:	-
Kuvat:	
Sijainti ja maasto:	
Kuvaus:	Maalahden vanhan kunnalliskodin rakennuksista noin 300 m lounaaseen, peltoaukean länsipuolella on ympäristöstä kohoava kallioinen mäki, jonka koillisosassa on laajahko luontainen kivikko, pirunpelto. Siihen on rakenneltu moninkertaisia pitkiä vallimaisia muodostelmia, useiden kymmenien metrien pituudelta, rakennelmien ikää tai tarkoitusta ei tiedetä. Nykyisin sammaloituneita, mutta selvästi näkyvissä. Missään tapauksessa puolustusvarustuksesta, linnasta tms. ei ole kysymys. Muodostelmat luultavasti varsin myöhäisiä; pelloilta raivattuja kiviä voi olla alaosassa rinnettä.
Rauhoitusluokka:	3
Luokitusehdotus:	
Koordinaattiselite:	
Karttaotteet:	
Huomautus:	on voinut liittyä läheisen vanhainkodin ja "hullujenhuoneen" terapiatoimintaan ??
Lähteet:	

Vanhakirkko (ei tarkastettu v. 2007-08 inventoinnissa)

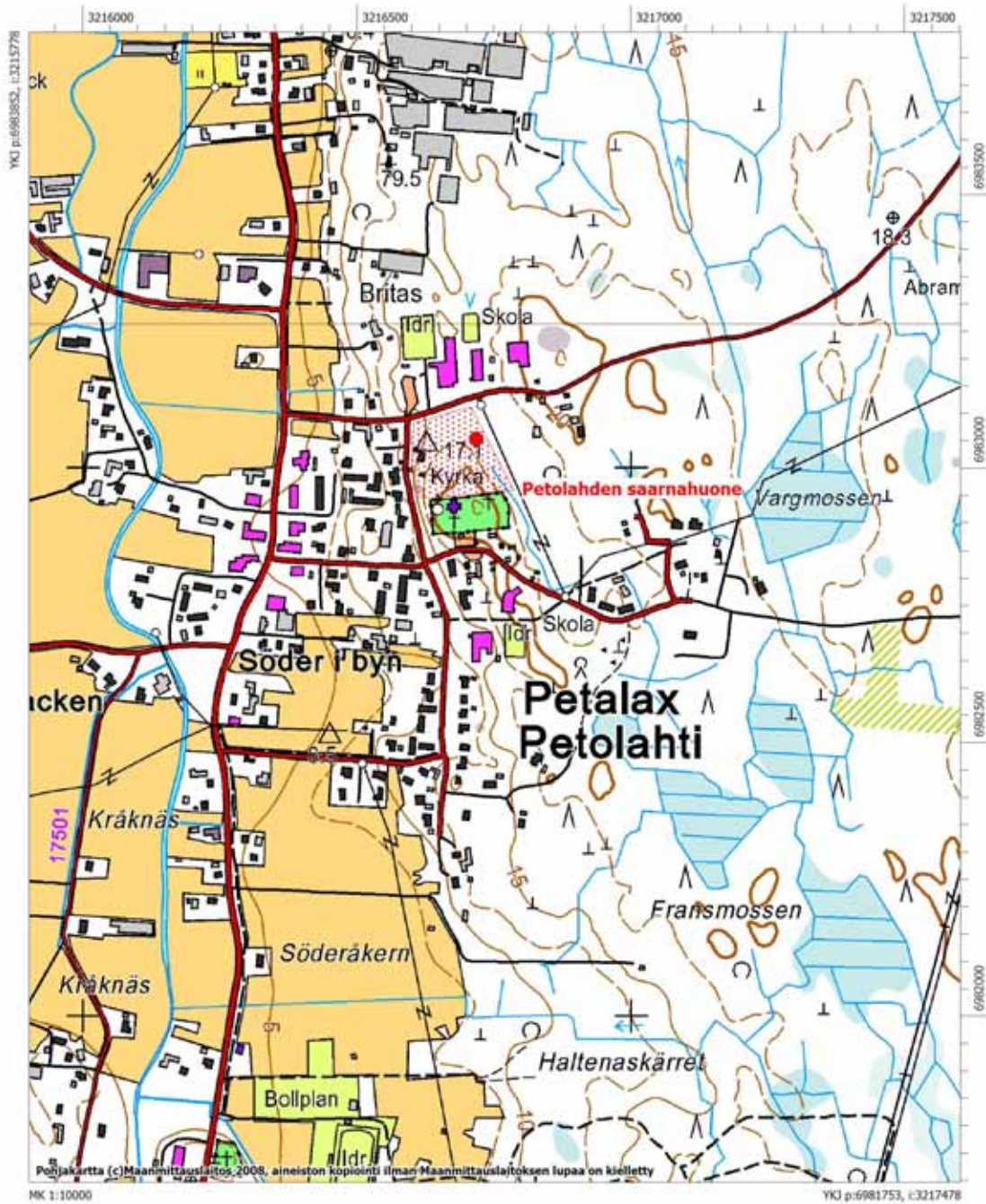
Laji: mahdollinen muinaisjäännös
MJtunnus: 475500001
MJtyyppi: kirkkorakenteet
MJalatyyppe: kirkonpaikat
Lukumäärä: 1
Ajoitus: historiallinen
Kunta: Maalahti
Kylä:
Tila:
Omistaja:
Osoite:
Kiinteistötunnus:
Peruskartta: Malax
PKNumero: 133107
i: 3224808
p: 6993583
z:
zylä:
Etäisyystieto:
Aiemmat tutkimukset:
Aiemmat löydöt: -
Inventointilöydöt: -
Kuvat:
Sijainti ja maasto:
Kuvaus: Noin 400 m Maalahden nykyisestä kirkosta pohjoiseen sijaitsee Maalahden toisen, v. 1659 rakennetun, kirkon raunio. Kirkon vihki käyttöön piispa Johannes Terserus v. 1660. Paikalla on myös kirkkomaa ja sen porttirakennus/kellotapulien perustukset. Kirkko purettiin v. 1831. Maalahden ensimmäinen, v. 1602 rakennettu, kirkko on mahdollisesti sijainnut samalla paikalla.
Rauhoitusluokka: ei määritelty
Luokitusehdotus:
Koordinaattiselite:
Karttaotteet:
Huomautus:
Lähteet:

Petolahden saarnahuone

Laji:	kiinteä muinaisjäänös
MJtunnus:	475500002
MJtyyppi:	kirkkorakenteet
MJalatyyppe:	kirkonpaikat
Lukumäärä:	1
Ajoitus:	historiallinen
Kunta:	Maalahti
Kylä:	
Tila:	
Omistaja:	
Osoite:	
Kiinteistötunnus:	
Peruskartta:	Petalax
PKNumero:	124209
i:	3216717
p:	6983053
z:	15
zylä:	18
Etäisyystieto:	
Aiemmat tutkimukset:	Markus Hiekkänen tarkastus v. 1994
Aiemmat löydöt:	-
Inventointilöydöt:	-
Kuvat:	
Sijainti ja maasto:	Kohde sijaitsee Petolahden kylän itälaidassa, korkealla mäellä. Vanhan saarnahuoneen alue kasvaa tiheää sekametsää.
Kuvaus:	Kohteessa käytiin pikaisesti vuoden 2008 inventoinnissa eikä aluetta käyty sen kummemmin läpi. Tiedot perustuvat Hiekkasen tarkastukseen vuodelta 1994. Kohteelle tehtiin kuitenkin aluerajaus aiempiin tietoihin perustuen. Kirkko on sijainnut vajaat 100 m nykyisestä kirkosta pohjoiskoilliseen, saman Kirkkomäen pohjoisrinteessä. Mäen luoteisosassa olevan hylätyn mökin itäpuolisella pihamaalla on rauennut kiviaita (n. 40 m x 40 m alue), jonka sisäpuolella on lukuisia hautapainauksia sekä yksi suurempi, ilmeisesti talvihautakuoppa. Alueen itäosa, puron länsipuolella on hiekanoton rikkomaa, ja sieltä on löydetty tiettävästi lukuisia ihmisluita. Vanhemmissa kartoissa paikalle on merkitty kirkko ja kirkkomaa. Kirkkomaa lienee perustettu 1700-luvun lopussa.
Rauhoitusluokka:	2
Luokitusehdotus:	
Koordinaattiselite:	
Karttaotteet:	Peruskarttaote
Huomautus:	

Peruskarttaote (Pk 1242 09 Petolax). mk 1:10000

Petolahden saarnahuone
Historiallinen kirkkorakenne



Petalax-Rimossbacken

Laji:	kiinteä muinaisjäänös
MJtunnus:	590010001
MJtyyppi:	hautapaikat
MJalatyyppe:	hautaröykkiöt
Lukumäärä:	222
Ajoitus:	varhaismetallikautinen
Kunta:	Maalahti
Kylä:	Nyby
Tila:	
Omistaja:	
Osoite:	
Kiinteistötunnus:	
Peruskartta:	Nyby
PKNumero:	124208
i:	3221082
p:	6978020
z:	24
zylä:	26
Etäisyystieto:	Kohde sijaitsee Petolahden kirkosta 3,2 km kaakkoon
Aiemmat tutkimukset:	Mirja Miettinen inventointi ja kaivaus v. 1974 - 75
Aiemmat löydöt:	-
Inventointilöydöt:	-
Kuvat:	DG580:1
Sijainti ja maasto:	Kohde sijaitsee Maalahden eteläosassa, Rimossenin länsipuolella, Flatbergetistä lounaaseen. Rimossbacken on pitkä noin kaakko-luode – suuntainen mäntyä kasvava moreeniharjanne Kohteen pohjoisosaa halkoo metsäautotie.
Kuvaus:	Kyseessä on Maalahden laajin ja röykkiömäärältään suurin kohde. Röykkiöitä on pitkin harjannetta noin kilometrin matkalla, leveyttä kohteella on parhaimmillaan lähes 300 metriä. Röykkiöalue on kartoitettu vuonna 1974, mutta vuoden 2008 inventoinnissa tehtyjen havaintojen perusteella kohde ulottuu hieman pohjoisemmaksi kuin aiemmin dokumentoitu.

Vuoden 1974 kartoituksessa laskettiin ainakin 222 röykkiötä. Pääosa röykkiöistä on pieniä, läpimitaltaan noin 2 – 4 metriä, lisäksi on halkaisijaltaan 5 – 8 metrisiä sekä kolme yli 10 metristä röykkiötä. Gps-koordinaatteja ei mitattu röykkiöiden suuren lukumäärän ja ajan puutteen vuoksi, alue kierrettiin aluerajauksen saamiseksi.

Röykkiöistä tutkittiin 1974 – 75 kolme. Ne ajoittuvat paikan korkeuden ja röykkiötyypin perusteella lähinnä esiroomalaiseen rautakauteen ja aivan ajanlaskun vaihteeseen. Ajoittavaa esineistöä tai absoluuttisia

ajoituksia kohteesta ei ole.

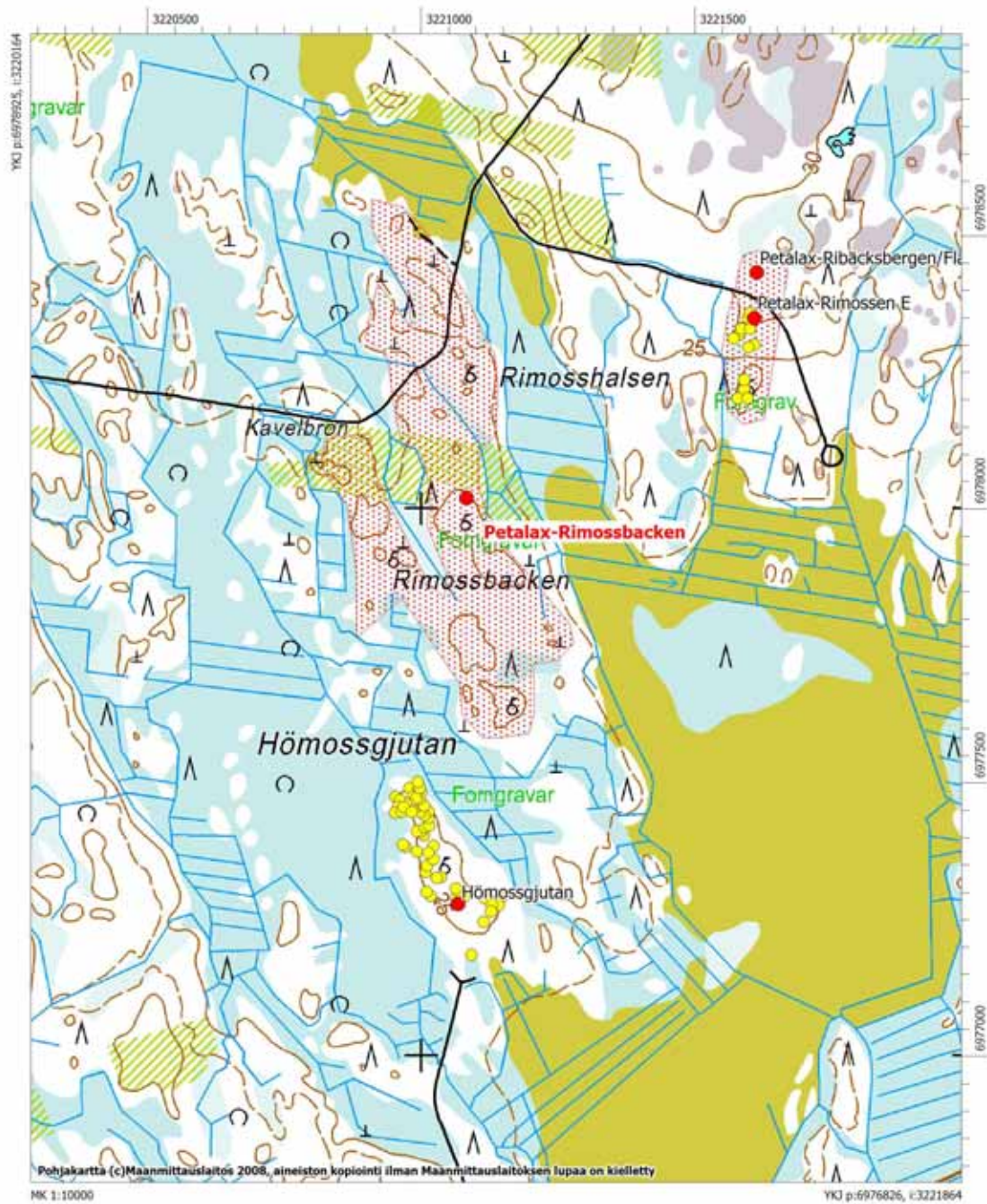
Rauhoitusluokka: 1
Luokitusehdotus:
Koordinaattiselite:
Karttaotteet: Peruskarttaote
Huomautus:
Lähteet:



Petalax-Rimossbackenin pohjoisosaa kuvattuna röykkiöltä 24 länteen. (DG580:1)

Peruskarttaote (Pk 1242 08 Nyby). mk 1:10000

Petalax-Rimossbacken
Varhaismetallikautisia hautaröykkiöitä



Petalax-Långbacken

Laji: kiinteä muinaisjäänös
MJtunnus: 590010002
MJtyyppi: muinaisjäänösryhmät
MJalatyyppi: ei määritelty
Lukumäärä: 4
Ajoitus: moniperiodinen
Kunta: Maalahti
Kylä: Nyby
Tila:
Omistaja:
Osoite:
Kiinteistötunnus:
Peruskartta: Korsbäck
PKNumero: 124205
Röykkiö 1
i: 3213279
p: 6977733
z: 22
Röykkiö 2
i: 3213287
p: 6977728
z: 22
Röykkiö 3
i: 3213292
p: 6977702
z: 22
Röykkiö 4
i: 3213309
p: 6977709
z: 22
Etäisyystieto: Röykkiö 1 sijaitsee Petolahden kirkosta 6,1 km lounaaseen
Aiemmat tutkimukset: Mirja Miettinen, inventointi v. 1974
Aiemmat löydöt: -
Inventointilöydöt: -
Kuvat: DG577:1
Sijainti ja maasto: Kohde sijaitsee Maalahden lounaisosassa, Viitalasta ja Vargmossenista vajaa kilometri pohjoiseen. Röykkiöalue on heti Smedsmossenin länsipuolella olevalla soiden ympäröimällä moreeniharjanteella. Alue kasvaa enimmäkseen harventamatonta, tiheää nuorta puustoa, enimmäkseen mäntyä.
Kuvaus: Miettinen toteaa inventointikertomuksessaan v. 1974 seuraavaa:
a) Hiekka- ja moreeniharjanteen eteläpäästä hiekkakuopasta löydetty rautakauden lopulle ajoittuvia esineitä (mahdollisesti tuhoutuneesta

ruumishaudasta?) Paikalla ei 1974 tarkastuksessa todettu kiinteää muinaisjäännöstä; paikalla matala, osin metsittynyt, laaja, pitkänomainen hiekkakuoppa

b) n. 500 m koilliseen löytöpaikalta, suon reunalla varvukossa kymmenkunta matalaa röykkiötä, läpimitaltaan 2-3 m

c) harjanteella, n.700 m luoteeseen löytöpaikalta a) on metsässä verrattain hyväkuntoinen, kasvillisuuden peittämä uuni / Ryssänuuni-tyyppiä. Suuaukko etelää kohti, keskeltä vajonnut. Paikkakunnalla paikkaa kutsutaan nimellä Ryssbacken.

Vuoden 2008 inventoinnissa alueelta b löytyi neljä röykkiötä. Suurin röykkiö (nro 1), pituus 7 m, leveys 3 m ja korkeus puoli metriä, on koottu ison kiven itäpuolelle. Muut röykkiöt ovat halkaisijaltaan 2 – 3 metriä ja matalia. Peruskarttaan on merkitty röykkiöitä huomattavasti laajemmalle alueelle, kuin nyt havaittiin. Röykkiöiden löytäminen oli kuitenkin hankalaa tiheän nuoren puuston takia, joten alue on rajattu vielä peruskartalle merkittyjen röykkiöiden mukaan. Kohde vaatisi perusteellisemmän inventoinnin, mikä ei ollut ajanpuutteen vuoksi mahdollista vuonna 2008.

Inventoinnissa tarkastettiin myös kohteet a ja b, mutta kummassakaan ei havaittu merkkejä muinaisjäännöksestä. On mahdollista, että ryssänuunia ei vain onnistuttu löytämään, mutta on myös mahdollista, että se on tuhoutunut alueen läpi kulkevaa tietä tehdessä.

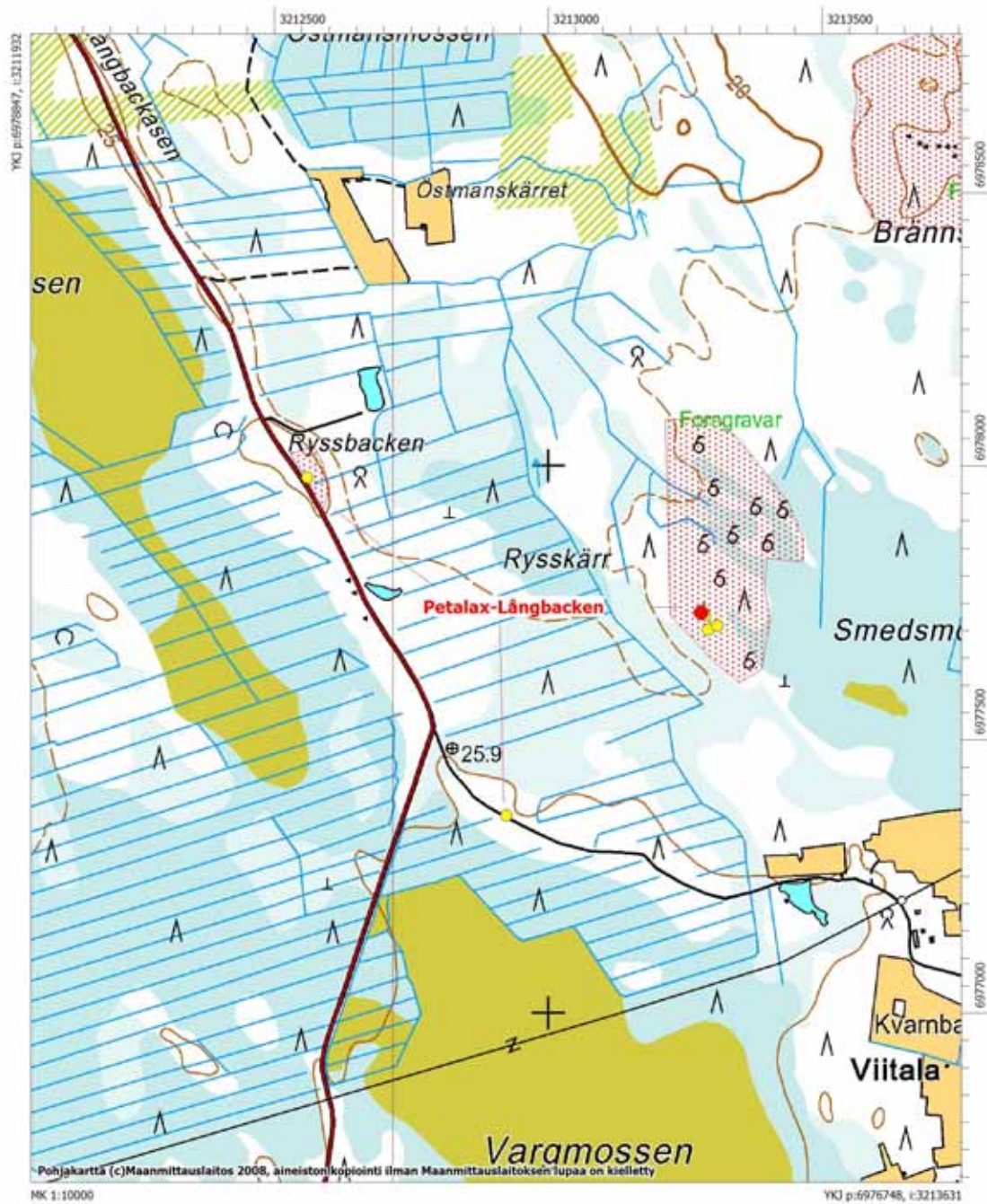
Rauhoitusluokka: 2
Luokitusehdotus:
Koordinaattiselite: Röykkiöiden gps-koordinaatit
Karttaotteet: Peruskarttaote
Huomautus:
Lähteet:



Petalax-Långbacken, suurin rökkiö kuvattuna kaakosta. (DG577:1)

Peruskarttaote (Pk 1242 05 Korsbäck). mk 1:10000

Petalax-Långbacken
Moniperiodinen muinaisjäännösryhmä



Petalax-Lill-Tallmossen

Laji: kiinteä muinaisjäänös
MJtunnus: 590010003
MJtyyppi: hautapaikat
MJalatyyppi: hautaröykkiöt
Lukumäärä: 22
Ajoitus: varhaismetallikautinen
Kunta: Maalahti
Kylä: Nyby
Tila:
Omistaja:
Osoite:
Kiinteistötunnus:
Peruskartta: Nyby
PKNumero: 124208

	x	y	
Röykkiö 1	3219024	6976211	Ryhmä b
Röykkiö 2	3219009	6976256	Ryhmä b
Röykkiö 3	3218999	6976240	Ryhmä b
Röykkiö 4	3219036	6976198	Ryhmä b
Röykkiö 5	3219022	6976201	Ryhmä b
Röykkiö 6	3218994	6976215	Ryhmä b
Röykkiö 7	3219262	6975895	Ryhmä b
Röykkiö 8	3219265	6975914	Ryhmä b
Röykkiö 9	3219270	6975925	Ryhmä a
Röykkiö 10	3219275	6975919	Ryhmä a
Röykkiö 11	3219265	6975907	Ryhmä a
Röykkiö 12	3219261	6975858	Ryhmä a
Röykkiö 13	3219272	6975821	Ryhmä a
Röykkiö 14	3219287	6975816	Ryhmä a
Röykkiö 15	3219234	6975956	Ryhmä a
Röykkiö 16	3219240	6975951	Ryhmä a
Röykkiö 17	3219214	6975983	Ryhmä a
Röykkiö 18	3219205	6975996	Ryhmä a
Röykkiö 19	3219193	6976012	Ryhmä a
Röykkiö 20	3219204	6976004	Ryhmä a
Röykkiö 21	3219224	6975998	Ryhmä a
Röykkiö 22	3219904	6975417	Ryhmä c

z: 23 – 25

Etäisyystieto: Ryhmä a sijaitsee noin 7,2 km Petolahden kirkosta kaakkoon
Aiemmat tutkimukset: Mirja Miettinen, inventointi v. 1974
Aiemmat löydöt: -
Inventointilöydöt: -
Kuvat: DG574:1 – 2

- Sijainti ja maasto:** Kohde sijaitsee Maalahden eteläosassa, Nybystä itään. Ryhmät a ja b sijaitsevat Petolahdelta valtatielle 8 johtavan tien varrella, sen pohjoispuolella, Trodamossena itään, noin 230 metrin etäisyydellä toisistaan. Ryhmä c sijaitsee Holmströmasbackenilla, em. tieltä ampumaradalle erkanevan tien itäpuolella noin 700 metriä ryhmästä 1 itäkaakkoon. Ryhmät sijaitsevat moreenipohjaisilla mäntykankailla.
- Kuvaus:** Ryhmässä a on 13 ja ryhmässä b 8 röykkiötä. Röykkiöiden läpimitta vaihtelee 2 ja 6 metrin välillä, ne ovat enimmäkseen sammaloituneita, joissakin on kaivelun merkkejä. Röykkiöitä on luultavasti tuhoutunut tietä uusittaessa. Ryhmän c röykkiöistä ei löydetty kuin yksi. Se on L-kirjaimen muotoinen, pitkän sivun pituus on noin viisi metriä ja leveys noin puolitoista metriä, korkeus on noin puoli metriä. Kivirakennelma ei vaikuta esihistorialliselta.
- Rauhoitusluokka:** 2
- Luokitusehdotus:**
- Koordinaattiselite:** Röykkiöiden gps-koordinaatit
- Karttaotteet:** Peruskarttaote
- Huomautus:**
- Lähteet:**



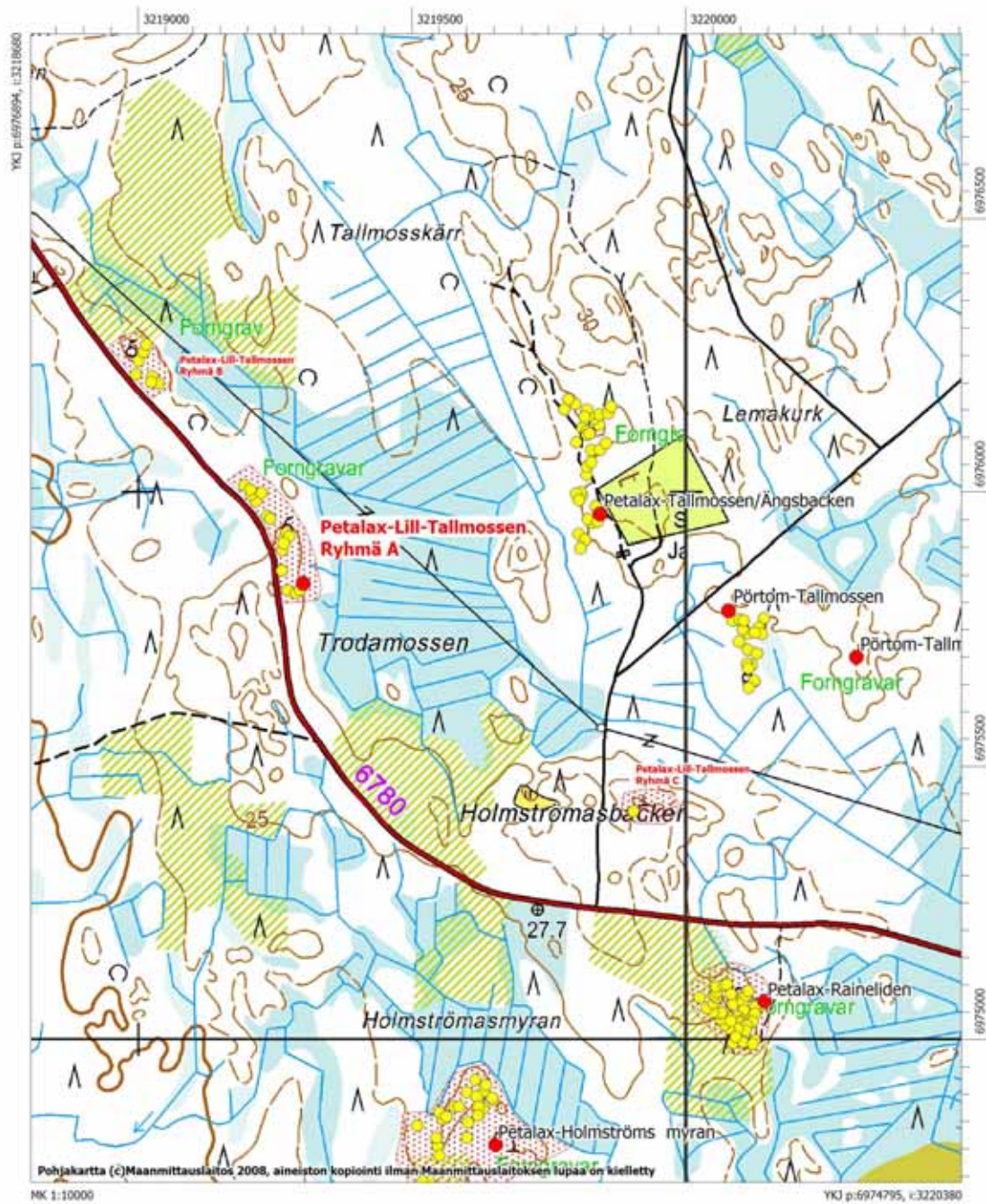
Petalax Lill-Tallmossen. Ryhmä a kuvattuna etelästä. (DG574:1)



Petalax Lill-Tallmossen. Ryhmä b kuvattuna etelästä. (DG574:2)

Peruskarttaote (Pk 1242 08 Nyby) mk 1:10000

Petalax-Lill-Tallmossen
Varhaismetallikautisia hautaröykkiöitä



Petalax-Raineliden

Laji: kiinteä muinaisjäännös
MJtunnus: 590010004
MJtyyppi: hautapaikat
MJalatyyppi: hautaröykkiöt
Lukumäärä: 20
Ajoitus: varhaismetallikautinen
Kunta: Maalahti
Kylä: Nyby
Tila:
Omistaja:
Osoite:
Kiinteistötunnus:
Peruskartta: Nyby
PKNumero: 124208

	x	y
Röykkiö 1	3220144	6975069
Röykkiö 2	3220086	6974992
Röykkiö 3	3220105	6974994
Röykkiö 4	3220126	6974997
Röykkiö 5	3220123	6974990
Röykkiö 6 (valli)	3220085	6975024
Röykkiö 7	3220079	6975019
Röykkiö 8	3220071	6975026
Röykkiö 9	3220063	6975036
Röykkiö 10	3220060	6975046
Röykkiö 11	3220065	6975048
Röykkiö 12	3220136	6975061
Röykkiö 13	3220050	6975049
Röykkiö 14	3220039	6975056
Röykkiö 15	3220025	6975076
Röykkiö 16	3220051	6975065
Röykkiö 17	3220056	6975075
Röykkiö 18	3220052	6975080
Röykkiö 19	3220053	6975091
Röykkiö 20	3220057	6975086
Röykkiö 21	3220056	6975095
Röykkiö 22	3220070	6975098
Röykkiö 23	3220127	6975059
Röykkiö 24	3220075	6975100
Röykkiö 25	3220083	6975082

Röykkiö 26	3220088	6975072	
Röykkiö 27	3220086	6975063	
Röykkiö 28	3220104	6975077	
Röykkiö 29	3220104	6975067	
Röykkiö 30	3220110	6975079	
Röykkiö 31	3220114	6975088	
Röykkiö 32 (suurin röykkiö)	3220106	6975052	
Röykkiö 33	3220096	6975040	
Röykkiö 34	3220126	6975046	
Röykkiö 35	3220103	6975034	
Röykkiö 36	3220113	6975043	
Röykkiö 37	3220098	6975033	
Röykkiö 38	3220082	6975033	
Röykkiö 39	3220091	6975025	
Röykkiö 40	3220101	6975029	
Röykkiö 41	3220108	6975025	
Röykkiö 42	3220122	6975031	
Röykkiö 43	3220112	6975024	
Röykkiö 44	3220109	6975015	
Röykkiö 45	3220095	6975018	
Röykkiö 46	3220091	6975004	

z: 25–27

Etäisyystieto: Kohde sijaitsee Petolahden kirkosta 8,5 km eteläkaakkoon

Aiemmat tutkimukset: Mirja Miettinen, inventointi v. 1974

Aiemmat löydöt: -

Inventointilöydöt: -

Kuvat: f.145520:1; DG579:1 – 2

Sijainti ja maasto: Kohde sijaitsee noin 100 metriä Petolahti-Pirttikylä maantien eteläpuolella, Rainemosseniasta pohjoiseen. Röykkiöt ovat kuusta ja mäntyä kasvavalla moreeniharjanteella, osa röykkiöistä on harjanteen länsipuoleisen hakkuualueen laidassa.

Kuvaus: Alueelta löytyi vuoden 2008 inventoinnissa 46 erikokoista röykkiötä, Miettisen inventoinnissa vuonna 1974 havaittiin noin 20. Suurin röykkiöistä, nro 32, on halkaisijaltaan noin 12 metriä, siinä on kaivelun merkkejä ja röykkiön päällä on tuulenskaato. Harjanteella olevat röykkiöt ovat kooltaan isompia, halkaisijaltaan noin 3–6 metriä, kuin sen alaosassa ja hakkuuaukealla olevat, joiden halkaisija on pari metriä. Harjanteen päällä on myös kivivalli, jonka pituus on noin kymmenen metriä ja leveys 2,5–3 metriä, korkeutta vallilla on puolisen metriä.

Rauhoitusluokka: 2

Luokitusehdotus:

Koordinaattiselite: Röykkiöiden gps-koordinaatit

Karttaotteet: Peruskarttaote

Huomautus:

Lähteet:



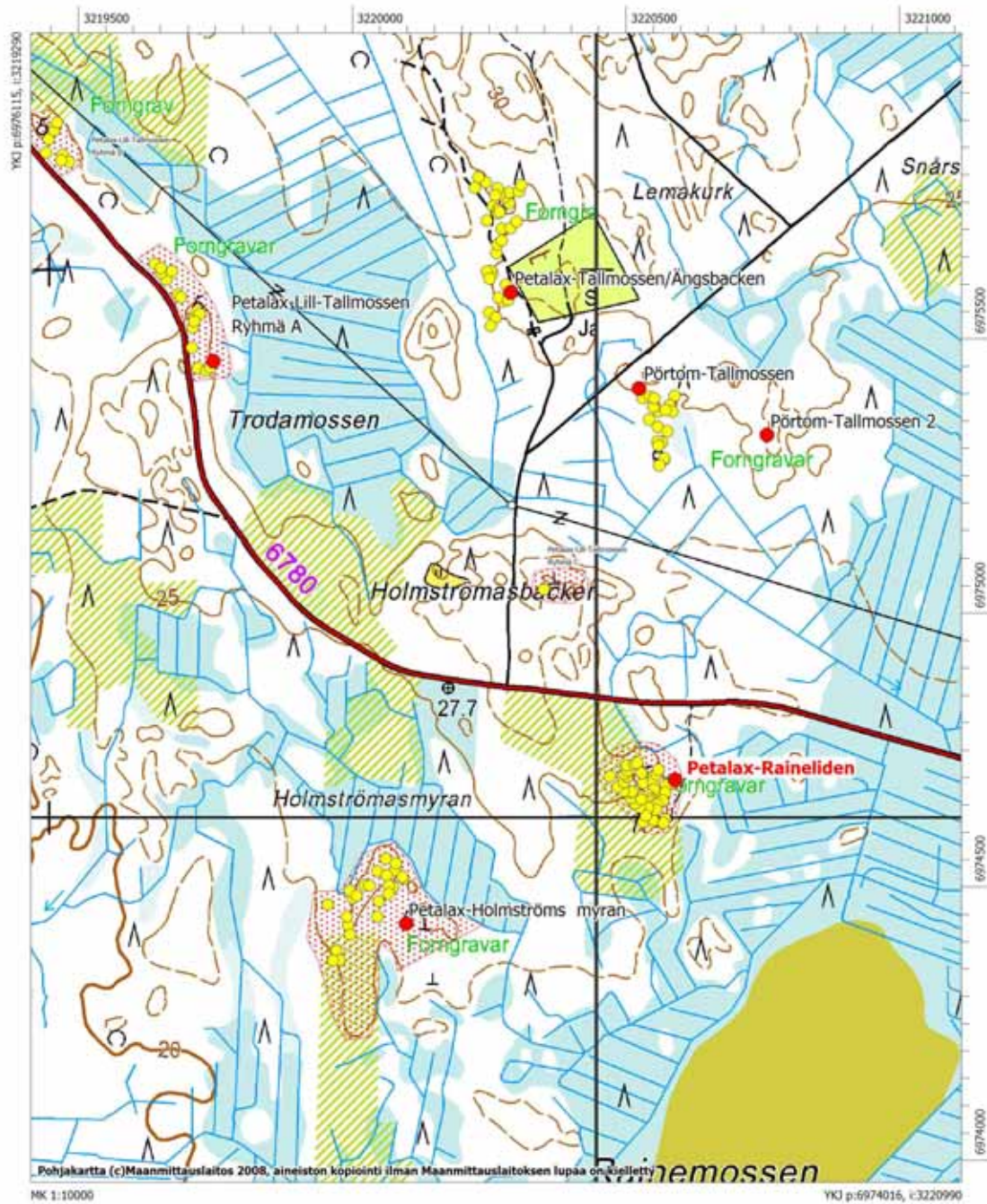
Petalax-Raineliden, rökkiö 32. Kuvattu koillisesta.



Petalax-Raineliden, rökkiöaluetta harjanteen päällä, kuvattuna kaakosta.

Peruskarttaote (Pk 1242 08 Nyby) mk 1:10000

Petalax-Raineliden
Varhaismetallikautisia hautaröykkiöitä



Petalax-Mamrekärret

Laji:	kiinteä muinaisjäänös
MJtunnus:	590010005
MJtyyppi:	kivirakenteet
MJalatyyppe:	röykkiöt
Lukumäärä:	5
Ajoitus:	varhaismetallikautinen
Kunta:	Maalahti
Kylä:	
Tila:	
Omistaja:	
Osoite:	
Kiinteistötunnus:	
Peruskartta:	Nyby
PKNumero:	124208
i:	3219309 (koordinaatit virheelliset, kohde luultavasti kuitenkin jossain lähistöllä)
p:	6980237
z:	22
Etäisyystieto:	
Aiemmat tutkimukset:	Mirja Miettinen, inventointi v. 1974
Aiemmat löydöt:	-
Inventointilöydöt:	-
Kuvat:	
Sijainti ja maasto:	
Kuvaus:	<p>Kohdetta ei löytynyt vuoden 2007–08 inventoinnissa vaikka alue käytiin läpi noin 100 metrin säteellä koordinaattipisteestä. Inventoinnissa ei ollut aikaa laajamittaiseen etsintään. Miettinen mainitsee inventointikertomuksessaan, että alue on ollut tietön vuonna 1974, joten röykkiöiden paikantaminen on ollut hankalaa maastossa, jossa ei ole maamerkkejä. Todennäköisesti röykkiöt sijaitsevat jossain lähistöllä.</p> <p>Seuraavat tiedot ovat Miettisen inventoinnista: <i>”Paikka on runsaat 2 km itään Lolaxin kylästä, tiettömässä (1974) metsä- ja suomaastossa. Pienehköllä mäenkumpareella, aukeaksi hakatulla metsämaalla, ilmeisesti kolmen eri tilan maalla on itärinteessä n 50 x 70 m alueella viisi selvästi erotettavaa röykkiötä, joiden läpimitta vaihtelee 2-5 m välillä. Lisäksi alueella viisi matalaa, epäselvempää muodostumaa, joiden luonteesta ei hakkuujätteiden ja koneiden jälkien vuoksi voinut saada selvyyttä.”</i></p>
Rauhoitusluokka:	2
Luokitusehdotus:	
Koordinaattiselite:	
Karttaotteet:	

Petalax-Gorjuthbacken

Laji: kiinteä muinaisjäännös
MJtunnus: 590010006
MJtyyppi: hautapaikat
MJalatyyppi: hautaröykkiöt
Lukumäärä: 41
Ajoitus: varhaismetallikautinen
Kunta: Maalahti
Kylä: Nyby
Tila:
Omistaja:
Osoite:
Kiinteistötunnus:
Peruskartta: Nyby
PKNumero: 124208

	x	y
Röykkiö 1	3219600	6979240
Röykkiö 2	3219574	6979259
Röykkiö 3	3219572	6979250
Röykkiö 4	3219573	6979243
Röykkiö 5	3219609	6979200
Röykkiö 6	3219586	6979202
Röykkiö 7	3219618	6979178
Röykkiö 8	3219610	6979151
Röykkiö 9	3219613	6979239
Röykkiö 10	3219629	6979232
Röykkiö 11	3219600	6979247
Röykkiö 12	3219592	6979232
Röykkiö 13	3219572	6979266
Röykkiö 14	3219558	6979264
Röykkiö 15	3219568	6979261
Röykkiö 16	3219553	6979256
Röykkiö 17	3219756	6979087
Röykkiö 18	3219772	6979063
Röykkiö 19	3219781	6979053
Röykkiö 20	3219773	6979045
Röykkiö 21	3219767	6979051
Röykkiö 22	3219760	6979066
Röykkiö 23	3219753	6979070
Röykkiö 24	3219785	6979040
Röykkiö 25	3219796	6979043
Röykkiö 26	3219807	6979041

Röykkiö 27	3219754	6979078
Röykkiö 28	3219768	6979080
Röykkiö 29	3219765	6979097
Röykkiö 30	3219765	6979117
Röykkiö 31	3219761	6979114
Röykkiö 32	3219742	6979104
Röykkiö 33	3219753	6979134
Röykkiö 34	3219739	6979086
Röykkiö 35	3219747	6979077
Röykkiö 36	3219731	6979056
Röykkiö 37	3219728	6979062
Röykkiö 38	3219725	6979069
Röykkiö 39	3219770	6979076
Röykkiö 40	3219784	6979085
Röykkiö 41	3219774	6979072

z: 23 – 25

Etäisyystieto: Länsiosan röykkiö 1 sijaitsee 4,7 km kaakkoon Petolahden kirkosta

Aiemmat tutkimukset: Mirja Miettinen, inventointi v. 1974

Aiemmat löydöt: -

Inventointilöydöt: -

Kuvat: f145510:1-2; DG567:1-2

Sijainti ja maasto: Kohde sijaitsee Petolahden kirkosta kaakkoon, Ribackskogenista pohjoiseen, Gorrjutanin tuntumassa. Röykkiöt ovat kahdessa ryhmässä, niiden välistä kulkee pohjois-etelä –suuntainen metsäautotie. Alueen maaperä on moreenia. Länsiosan röykkiöt ovat kuusimetsässä ja hakkuuaukealla, itäosan röykkiöt ovat paikoin tiheässä kuusi/mäntymetsässä, itäosan eteläisimmät röykkiöt ovat hakkuualueen laidalla.

Kuvaus: Länsiosan röykkiöt ovat matalia, halkaisijaltaan 3–6 metriä. Osassa on kaivelun merkkejä. Itäosan röykkiöistä suurin osa on vastaavanlaisia kuin läntisetkin, mutta joukossa on pari isompaa ns. kranssimaista eli kehällistä röykkiötä. Eteläisimmät röykkiöt ovat pieniä halkaisijaltaan 1–2 metriä. Osa röykkiöistä voisi olla peltoraunioita.

Rauhoitusluokka: 2

Luokitusehdotus:

Koordinaattiselite: Röykkiöiden gps-koordinaatit

Karttaotteet: Peruskarttaote

Huomautus: Parin matalan röykkiön päältä on ajettu metsäkoneella ja ne ovat hieman vaurioituneet

Lähteet:



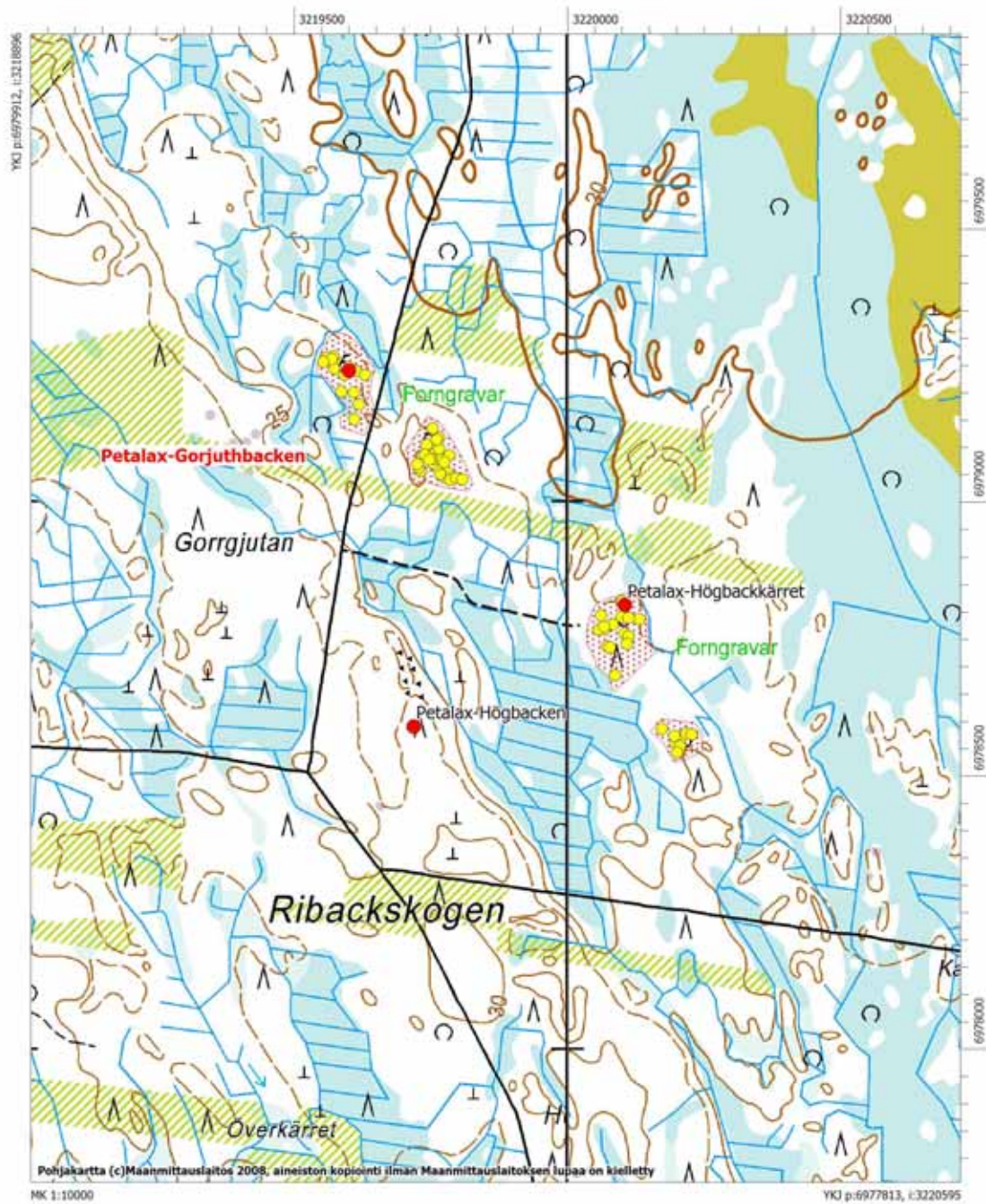
Petalax-Gorjuthbacken kuvattuna etelästä. (DG567:1)



Petalax-Gorjuthbacken, röykkiö ajopolulla, kuvattu idästä. (DG567:2)

Peruskarttaote (Pk 1242 08 Nyby) mk 1:10000

Petalax-Gorjuthbacken
Varhaismetallikautisia hautaröykkiöitä



Petalax-Högbackkärret

Laji: kiinteä muinaisjäännös
MJtunnus: 590010007
MJtyyppi: kivirakenteet
MJalatyyppe: röykkiöt
Lukumäärä: 6
Ajoitus: varhaismetallikautinen
Kunta: Maalahti
Kylä: Nyby
Tila:
Omistaja:
Osoite:
Kiinteistötunnus:
Peruskartta: Nyby
PKNumero: 124208

	x	y
Röykkiö 1	3220105	6978813
Röykkiö 2	3220068	6978768
Röykkiö 3	3220057	6978767
Röykkiö 4	3220104	6978760
Röykkiö 5	3220112	6978755
Röykkiö 6	3220131	6978786
Röykkiö 7	3220108	6978741
Röykkiö 8	3220073	6978736
Röykkiö 9	3220078	6978735
Röykkiö 10	3220207	6978571
Röykkiö 11	3220198	6978558
Röykkiö 12	3220101	6978818
Röykkiö 13	3220218	6978577
Röykkiö 14	3220227	6978575
Röykkiö 15	3220206	6978554
Röykkiö 16	3220201	6978542
Röykkiö 17	3220196	6978573
Röykkiö 18	3220173	6978585
Röykkiö 19	3220087	6978684
Röykkiö 20	3220100	6978819
Röykkiö 21	3220062	6978793
Röykkiö 22	3220099	6978791
Röykkiö 23	3220112	6978789
Röykkiö 24	3220083	6978777
Röykkiö 25	3220067	6978773

z: 23 – 25

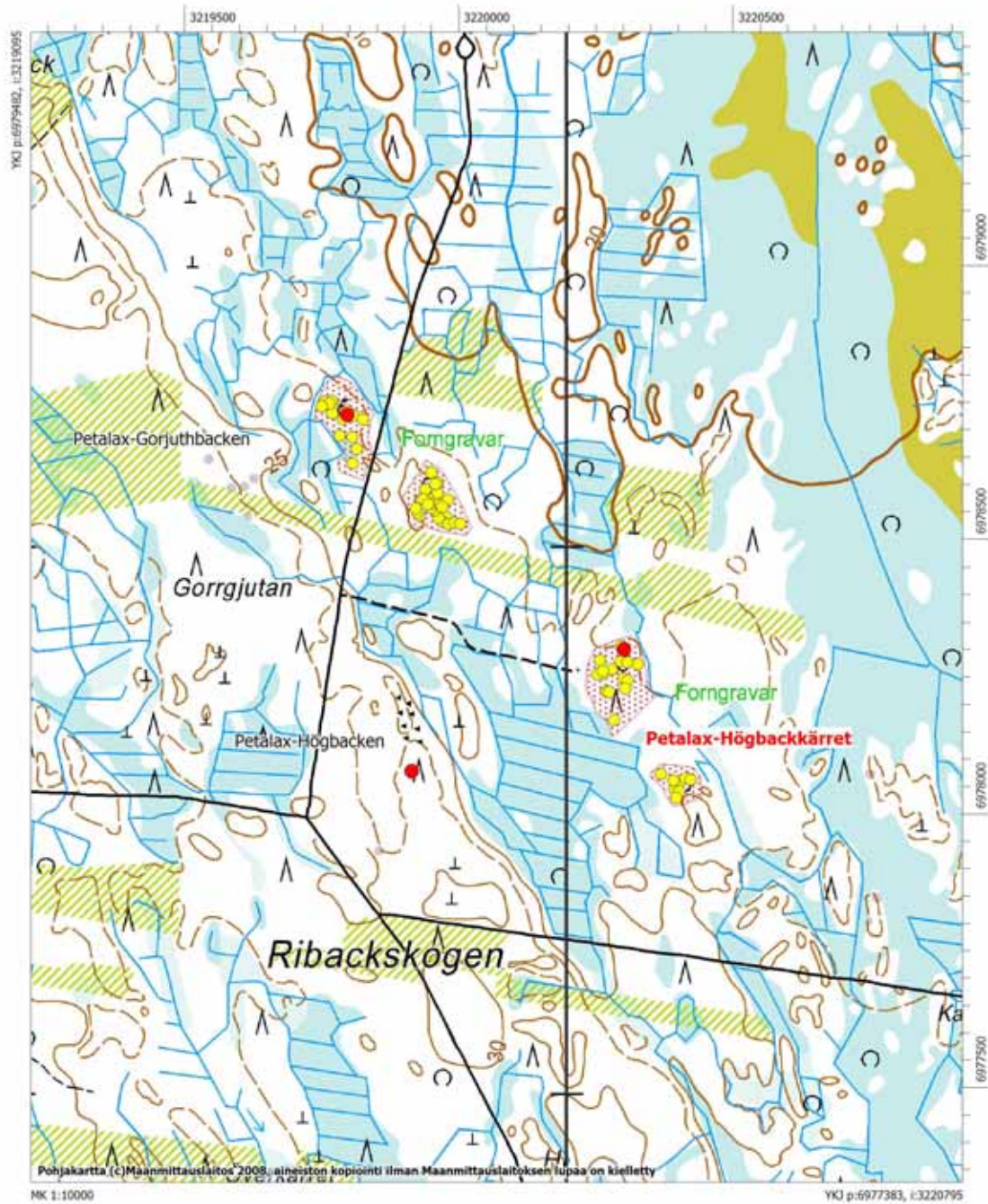
- Etäisyystieto:** Luoteisemman alueen rökkiö 1 sijaitsee 5,3 km Petolahden kirkosta kaakkoon.
- Aiemmat tutkimukset:** Mirja Miettinen, inventointi v. 1974
- Aiemmat löydöt:** -
- Inventointilöydöt:** -
- Kuvat:** f.145508:1; DG570:1
- Sijainti ja maasto:** Kohde sijaitsee viitisen kilometriä Petolahdesta kaakkoon, Ribackskogenin koillispuolella, Gorjuthbackenista noin 300 metriä kaakkoon. Kohde muodostuu kahdesta rökkiöryhmästä, jotka sijaitsevat noin 100 metrin päässä toisistaan. Luoteisryhmässä on 17 rökkiötä ja kaakkoisessa 8. Alue on moreenipohjaista mäntykangasta.
- Kuvaus:** Rökkiöt ovat halkaisijaltaan 3–6 metriä, osa on matalia ja osa selvemmin erottuvia, korkeudeltaan puolisen metriä. Rökkiöt ovat enimmäkseen sammaloituneita. Rökkiöalueen läpi kulkee ajopolku palstojen rajaa myöten ja yhden matalan rökkiön päältä on ajettu.
- Rauhoitusluokka:** 2
- Luokitusehdotus:**
- Koordinaattiselite:** Rökkiöiden gps-koordinaatit
- Karttaotteet:** Peruskarttaote
- Huomautus:**
- Lähteet:**



Petalax-Högbackkärret, rökkiö ajopolulla, kuvattu idästä. (DG570:1)

Peruskarttaote (Pk 1242 08 Nyby) mk 1:10000

Petalax-Högbackkärret
Varhaismetallikautisia hautaröykkiötä



Petalax-Högbacken

Laji:	kiinteä muinaisjäännös
MJtunnus:	590010008
MJtyyppi:	kivirakenteet
MJalatyyppe:	röykkiöt
Lukumäärä:	13
Ajoitus:	varhaismetallikautinen
Kunta:	Maalahti
Kylä:	
Tila:	
Omistaja:	
Osoite:	
Kiinteistötunnus:	
Peruskartta:	Nyby
PKNumero:	124208
i:	3219718
p:	6978590
z:	27
zylä:	
Etäisyystieto:	
Aiemmat tutkimukset:	Mirja Miettinen, inventointi v. 1974
Aiemmat löydöt:	-
Inventointilöydöt:	-
Kuvat:	
Sijainti ja maasto:	
Kuvaus:	Kohdetta ei löytynyt vuoden 2008 inventoinnissa. Koordinaattipisteen ympäristöä käytiin läpi, mutta röykkiöitä ei löytynyt. Seuraavassa on Mirja Miettisen kuvaus kohteesta vuonna 1974: <i>"Runsaat 2 km itään Lolaxin taloista, metsäalueella, pitkän luode-kaakko suuntaisen moreeniharjanteen koillisrinteellä on röykkiöitä kahdessa kohdassa. Koordinaattien osoittamassa paikassa on kymmenen matalaa, kasvillisuuden peittämää pientä röykkiötä. Niistä n 300 m kaakkoon kolme samanlaista röykkiötä. Röykkiöistä n 700 m itäkaakkoon on metsäsaarekkeilla Högmossenissa painanteita, jotka muistuttavat pyöreitä majan asumuksen pohjia. Koepistoissa ei löytynyt mitään, mutta maannos muistutti asuinpainanteissa Tallmosenissa (kohde Petolahti 16) ja Brännskogenissa (Petolahti 10) todettuja maannoksia."</i>
Rauhoitusluokka:	2
Luokitusehdotus:	
Koordinaattiselite:	
Karttaotteet:	Ks. Högbackkärret, koordinaattipiste Högbackkärretista länteen
Huomautus:	

Petalax-Smalmosskärr

Laji:	kiinteä muinaisjäänös
MJtunnus:	590010009
MJtyyppi:	kivirakenteet
MJalatyyppe:	röykkiöt
Lukumäärä:	7
Ajoitus:	varhaismetallikautinen
Kunta:	Maalahti
Kylä:	
Tila:	
Omistaja:	
Osoite:	
Kiinteistötunnus:	
Peruskartta:	Nyby
PKNumero:	124208
Röykkiö 1	
i:	3218783
p:	6978745
Röykkiö 2	
i:	3218788
p:	6978737
Röykkiö 3	
i:	3218797
p:	6978713
z:	27
zylä:	30
Etäisyystieto:	Kohde sijaitsee 4,6 km kaakkoon Petalahden kirkosta
Aiemmat tutkimukset:	Mirja Miettinen, inventointi v. 1974
Aiemmat löydöt:	-
Inventointilöydöt:	-
Kuvat:	DG585:1
Sijainti ja maasto:	Kohde sijaitsee Smalmosskärrin eteläpuolella, moreenipohjaisella kumpareella. Alue kasvaa kuusimetsää, mutta osa siitä on raivattu niityksi.
Kuvaus:	Miettisen mukaan <i>"metsä- ja suoalueella, hakkuuaukealla (v 1974) metsäkumpareella n 60 x 80 m alueella todettu 7 röykkiötä, kooltaan n 4-6 m läpimittaisia. Kahdessa keskellä kaivelujen jäljiltä kuoppa."</i> Vuoden 2008 inventoinnissa alueelta löydettiin kolme röykkiötä. Röykkiö 1 on kranssimainen, matala, halkaisijaltaan noin 5 metriä. Keskikuoppa on halkaisijaltaan noin 1,5 metriä. Röykkiön 2 halkaisija on noin neljä metri ja siinä keskellä matala kuoppa. Röykkiö kolme on edellisiä matalampi, halkaisijaltaan noin kolme metriä.

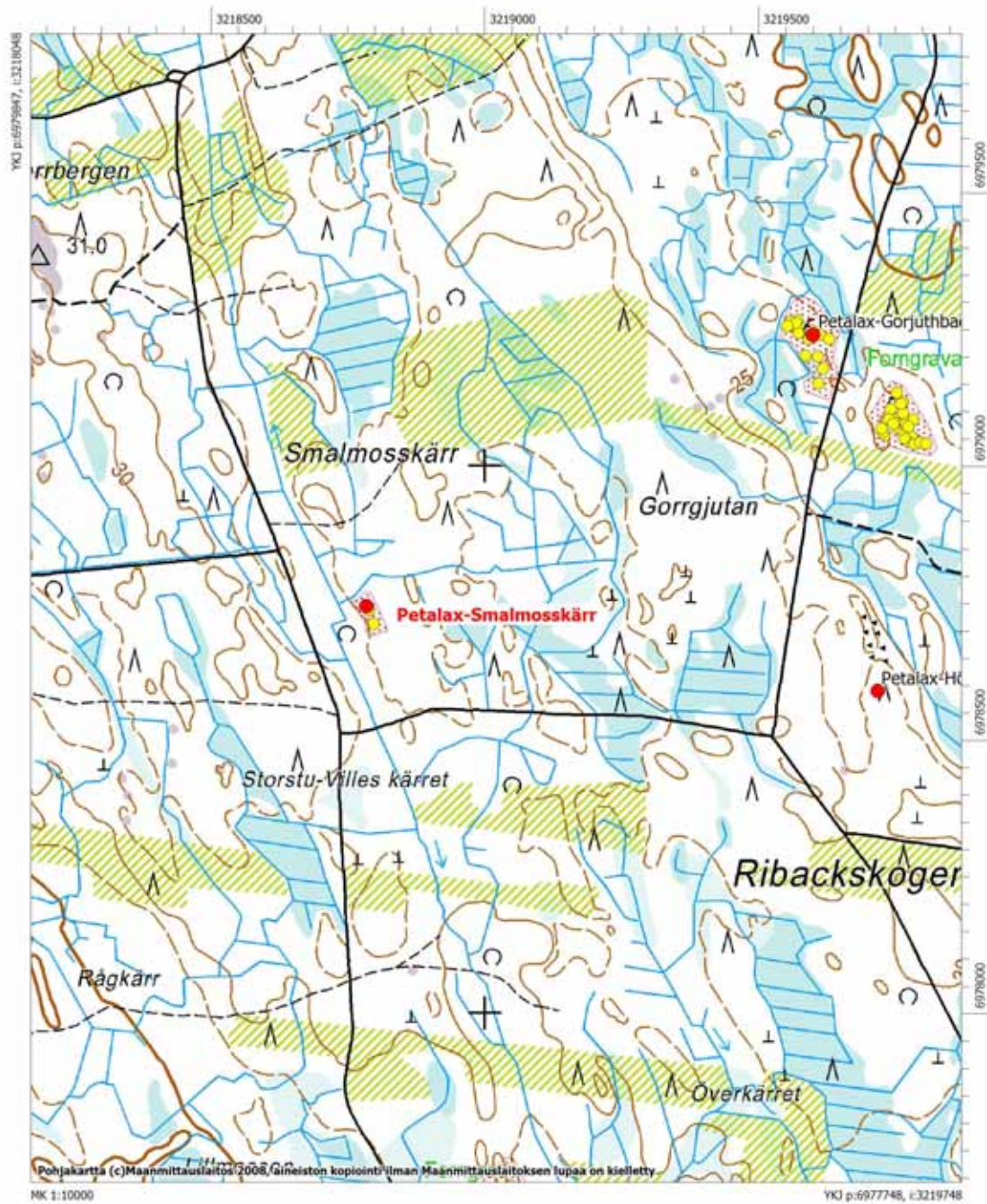
Rauhoitusluokka: 2
Luokitusehdotus:
Koordinaattiselite: Röykkiöiden gps-koordinaatit
Karttaotteet: Peruskarttaote
Huomautus:
Lähteet:



Petalax-Smalmosskränn. Röykkiö 1 kuvattuna lounaasta. (DG585:1)

Peruskarttaote (Pk 1242 08 Nyby), mk 1:10000

Petalax-Smalmosskärr
Varhaismetallikautisia röykkiöitä



Petalax-Viitala Brännskogen

Laji:	kiinteä muinaisjäänös
MJtunnus:	590010010
MJtyyppi:	muinaisjäänösryhmät
MJalatyyppi:	ei määritelty
Lukumäärä:	91
Ajoitus:	varhaismetallikautinen
Kunta:	Maalahti
Kylä:	
Tila:	
Omistaja:	
Osoite:	
Kiinteistötunnus:	
Peruskartta:	Korsbäck
PKNumero:	124205
z:	24
zylä:	26
Etäisyystieto:	Kohde sijaitsee 2.5 km lounaaseen Petolahden kirkosta
Aiemmat tutkimukset:	Mirja Miettinen, inventointi v. 1974
Aiemmat löydöt:	KM 19823; KM 20158; KM 20880
Inventointilöydöt:	-
Kuvat:	f145514:1; DG592:1
Sijainti ja maasto:	Kohde sijaitsee Maalahden lounaisosassa Bjurnäs-Viitala maantien varrella, noin 200 m tieltä länteen, Brännskogen nimisellä paikoin louhikkoisella hiekkaisella moreeniharjanteella. Alue on mäntykangasta.
Kuvaus:	<p>Miettisen aiempi kuvaus kohteesta kuuluu seuraavasti: <i>"Laakean mäkimaan korkein kohta on 26,3 m mpy ja sillä on pienialainen nyt osaksi kasvillisuuden peittämä luonnonkivikko ja siitä 200–300 m koilliseen on isompi luonnonkivikko. Pienemmän kivikon reunassa on pyöreä, kooltaan 7 x 8 m pinnalta kivetön alue, jonka keskellä on 1,5 x 2 m matala painanne. Kysymyksessä on ilmeinen asumuksen pohja, josta osa tutkittiin 1975-1976. Löytöinä paikalta on varhaisen metallikauden Morby-tyypin keramiikkaa. Punaruskeaksi värjäytyneessä kulttuurimaassa runsaasti hiiltä, palomaata ja palaneita ja rapautuneita kiviä.</i></p> <p><i>Mäellä asumuspainanteen lounais- ja kaakkoispuolella on yli 90 erikokoista kiviröykkiötä, joista tutkittiin kaikkiaan neljä vuosina 1976 ja 1978. Röykkiöt olivat löydöttömiä, mutta osassa oli todettavissa rakenteita."</i></p> <p>Vuoden 2008 inventoinnissa asumuspainannetta ei onnistuttu paikallistamaan. Mäen päällä olevat kivikasat eivät vaikuttaneet röykkiöiltä vaan hiekanotossa syntyneiltä, joukossa voi tosin olla hautaröykkiöitäkin, mutta niitä on mahdoton erottaa joukosta ainakaan tarkemmin tutkimatta.. Aiemmat löydöt kuitenkin todistavat, että alueella on ainakin asuinpaikka. Kohde vaatisi tarkkuusinventoinnin tarkkojen rajojen löytämiseksi.</p>

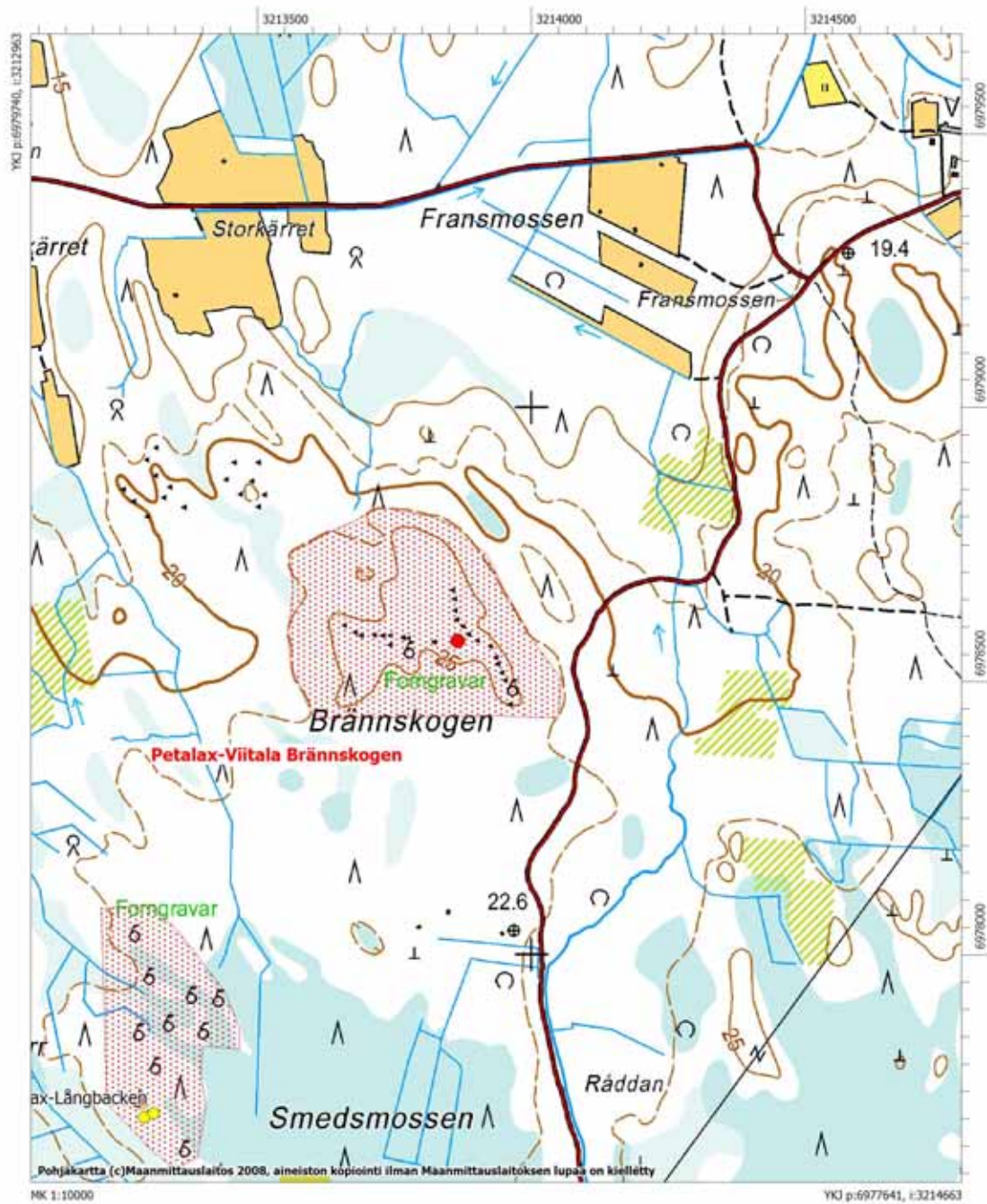
Rauhoitusluokka: 1
Luokitusehdotus:
Koordinaattiselite:
Karttaotteet: Peruskarttaote
Huomautus:
Lähteet:



Petalax-Viitala Brännskogen maa-aineksenotossa syntyneitä kivikasoja kuvattuna lounaasta. (DG592:1)

Peruskarttaote (Pk 1242 05 Korsbäck) mk 1:10000

Petalax-Viitala Brännskogen
Varhaismetallikautinen muinaisjäännösryhmä



Petalax-Holmströms myran

Laji: kiinteä muinaisjäännös
MJtunnus: 590010011
MJtyyppi: hautapaikat
MJalatyyppi: hautaröykkiöt
Lukumäärä: 17
Ajoitus: varhaismetallikautinen
Kunta: Maalahti
Kylä: Nyby
Tila:
Omistaja:
Osoite:
Kiinteistötunnus:
Peruskartta: Nyby
PKNumero: 124208

	x	y
Röykkiö 1	3219648	6974888
Röykkiö 2	3219509	6974841
Röykkiö 3	3219546	6974803
Röykkiö 4	3219544	6974819
Röykkiö 5	3219555	6974853
Röykkiö 7	3219550	6974866
Röykkiö 6	3219577	6974876
Röykkiö 8	3219585	6974876
Röykkiö 9	3219600	6974902
Röykkiö 10	3219615	6974925
Röykkiö 11	3219629	6974873
Röykkiö 12	3219631	6974904
Röykkiö 13	3219617	6974894
Röykkiö 14	3219621	6974876
Röykkiö 15	3219634	6974916
Röykkiö 16	3219646	6974892
Röykkiö 17	3219620	6974860
Röykkiö 18	3219602	6974847
Röykkiö 19	3219600	6974819
Röykkiö 20	3219562	6974857
Röykkiö 21	3219550	6974786
Röykkiö 22	3219525	6974756
Röykkiö 23	3219530	6974739
Röykkiö 24	3219518	6974738

z 23

- Etäisyystieto:** Kohde sijaitsee 8,5 km kaakkoon Petolahden kirkosta
- Aiemmat tutkimukset:** Mirja Miettinen, inventointi v. 1974
- Aiemmat löydöt:** -
- Inventointilöydöt:** -
- Kuvat:** f145519:1; DG569:1 – 2
- Sijainti ja maasto:** Kohde sijaitsee Maalahden eteläosassa Rainemossenin pohjoispäässä, noin 400 metriä Petolahti-Pirttikylä maantien eteläpuolella. Röykkiöt sijaitsevat soiden ympäröimällä moreeniharjanteella. Alue kasvaa nuorehkoa taimikkoa ja sekametsää. Länsiosassa röykkiöalue rajoittuu hakkuuaukeaan.
- Kuvaus:** Kohteesta löytyi vuoden 2008 inventoinnissa 24 röykkiötä (Miettinen raportoi 17 vuoden 1974 inventoinnissa), niitä on alueella todennäköisesti enemmänkin, mutta havaintojen teko oli paikoin vaikeaa tiheän puuston takia. Röykkiöt ovat sammaloituneita ja niiden halkaisija on yleensä 2–6 metriä, korkeus vaihtelee hyvin matalasta noin puoli metriä korkeisiin. Joukossa on pari isompaa röykkiötä, numerot 9 ja 19. Röykkiö 9 halkaisija on noin seitsemän metriä, se on kehävallillinen eli kranssimainen. Vallin leveys on noin 1,5 metriä. Röykkiön lounaisreuna on hajonnut/purkaantunut. Röykkiö sijaitsee noin 20 metriä hakkuualueen reunasta itään taimikossa. Röykkiö 19 on kooltaan 6x8 metriä ja sen itäpäässä on pieni kranssimainen muodostelma, länsipään kiveys on hajallaan.
- Rauhoitusluokka:** 2
- Luokitusehdotus:**
- Koordinaattiselite:**
- Karttaotteet:** Peruskarttaote
- Huomautus:**
- Lähteet:**



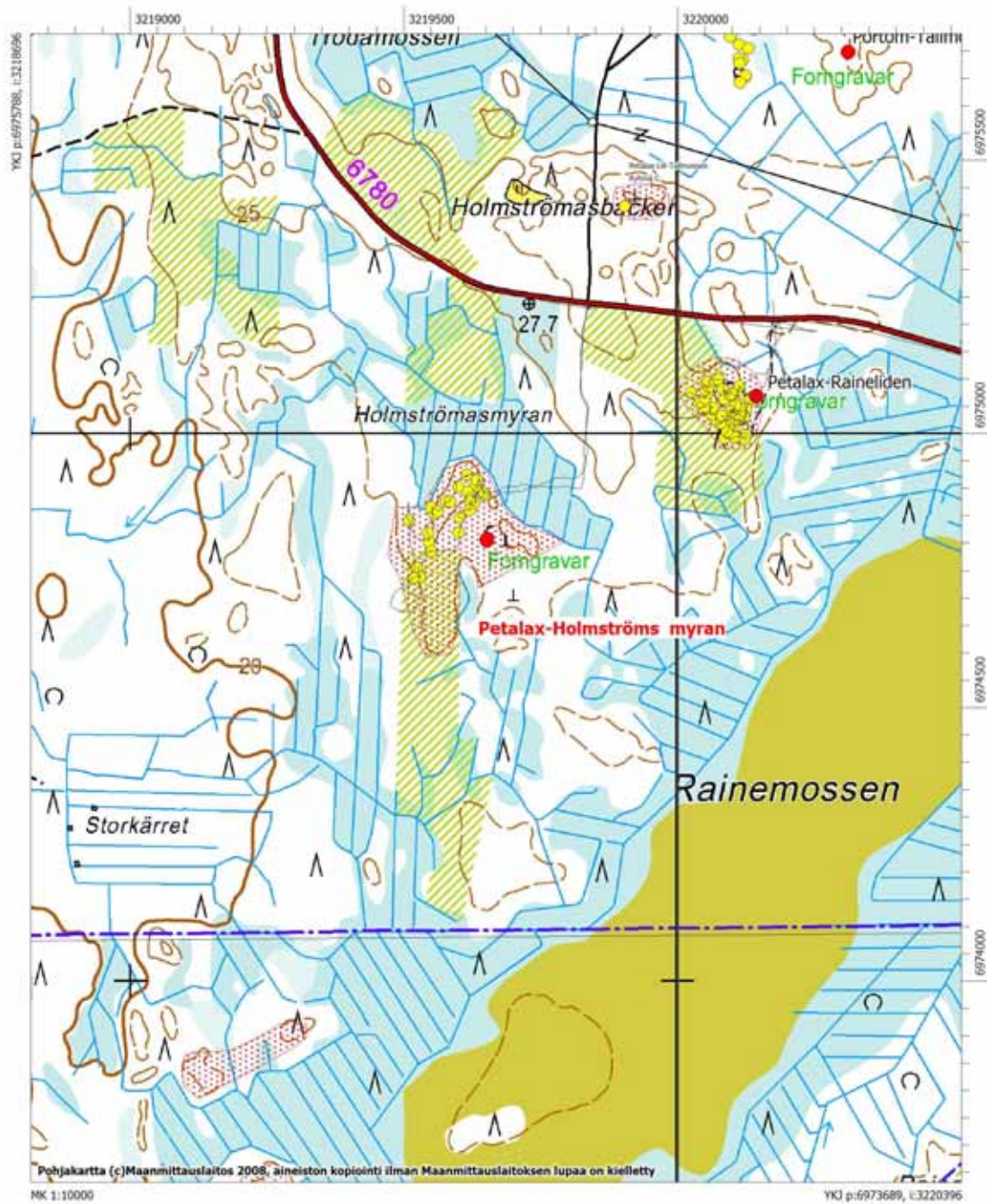
Petalax-Holmströms myran röykkiö 9 kuvattu lounaasta. (DG569:1)



Holmströmsmyran röykkiö 19, kuvattu etelästä. (DG569:2)

Peruskarttaote (Pk 1242 08 Nyby) mk 1:10000

Petalax-Holmströms myran
Varhaismetallikautisia hautaröykkiötä



Petalax-Kallkärr/Skarpback

Laji: kiinteä muinaisjäänös
MJtunnus: 590010012
MJtyyppi: kivirakenteet
MJalatyyppe: röykkiöt
Lukumäärä: 1
Ajoitus: ajoittamaton
Kunta: Maalahti
Kylä: Nyby
Tila:
Omistaja:
Osoite:
Kiinteistötunnus:
Peruskartta: Nyby
PKNumero: 124208
i: 3217856
p: 6981579
z: 22
zylä:
Etäisyystieto:
Aiemmat tutkimukset: Mirja Miettinen, inventointi v. 1974
Aiemmat löydöt: -
Inventointilöydöt: -
Kuvat:
Sijainti ja maasto:
Kuvaus: Kohdetta ei löytynyt vuoden 2008 inventoinnissa koordinaattien osoittamalta paikalta eikä siitä noin 50 metrin säteellä. Alue kasvaa tiheää taimikkoa, joten havaintojen teko oli vaikeaa. Miettinen kuvailee kohdetta inventointikertomuksessaan seuraavasti: *"Kallkörretin taloista n 900 m etelään, matalan metsäisen mäenkumpareen pohjoisrinteellä kivikasa, n 10 x 12 m. Kiven hajanaisena, matalana kehänä, jonka sisällä muutama hyvin iso kivi. Röykkiötä pengottu useaan kertaan eikä alkuperäisestä muodosta ja koosta ole selvyttä. Röykkiö on mahdollisesti sama, jonka sijainnista Chydenius mainitsee 1883 Korsholman kihlakunnan kertomuksessa : "...ett par ryska verst on kyrkan i Kalltjerrskogen"."*
Rauhoitusluokka: 2
Luokitusehdotus:
Koordinaattiselite: Koordinaatit virheelliset?
Karttaotteet: Peruskarttaote
Huomautus:
Lähteet:

Petalax-Tuckara

Laji: kiinteä muinaisjäänös
MJtunnus: 590010013
MJtyyppi: hautapaikat
MJalatyyppe: hautaröykkiöt
Lukumäärä: 3
Ajoitus: varhaismetallikautinen
Kunta: Maalahti

Kylä:

Tila:

Omistaja:

Osoite:

Kiinteistötunnus:

Peruskartta: Nyby

PKNumero: 124208

Röykkiö 1

i: 3216382

p: 6974315

Röykkiö 2

i: 3216386

p: 6974287

Röykkiö 3

i: 3216391

p: 6974305

z: 25

Etäisyystieto: Kohde sijaitsee Petolahden kirkosta 8,6 km etelään

Aiemmat tutkimukset: Mirja Miettinen, inventointi v. 1974

Aiemmat löydöt: -

Inventointilöydöt: -

Kuvat: DG590:1

Sijainti ja maasto: Kohde sijaitsee Maalahden eteläosassa, vain 200 metriä pohjoiseen Närpiön rajasta ja Nyby-Velkmossen tiestä. Velkmossenin kylä sijaitsee noin kilometri lounaaseen. Moreenipohjaisella mäntyä kasvavalla harjanteella on kolme röykkiötä.

Kuvaus: Röykkiöiden halkaisija on 4-6 metriä, ne ovat matalia. Miettinen mainitsee vuonna 1974, että alueella on ainakin neljä röykkiötä ja kaikissa on punaisia hiekkakivilaakoja pinnalla, suurimman röykkiön halkaisija on noin kahdeksan metriä. Vuoden 2008 inventoinnissa Miettisen havaintoja ei voitu vahvistaa, röykkiöt ovat sammaloituneet ja suurinta röykkiötä ei tunnistettu.

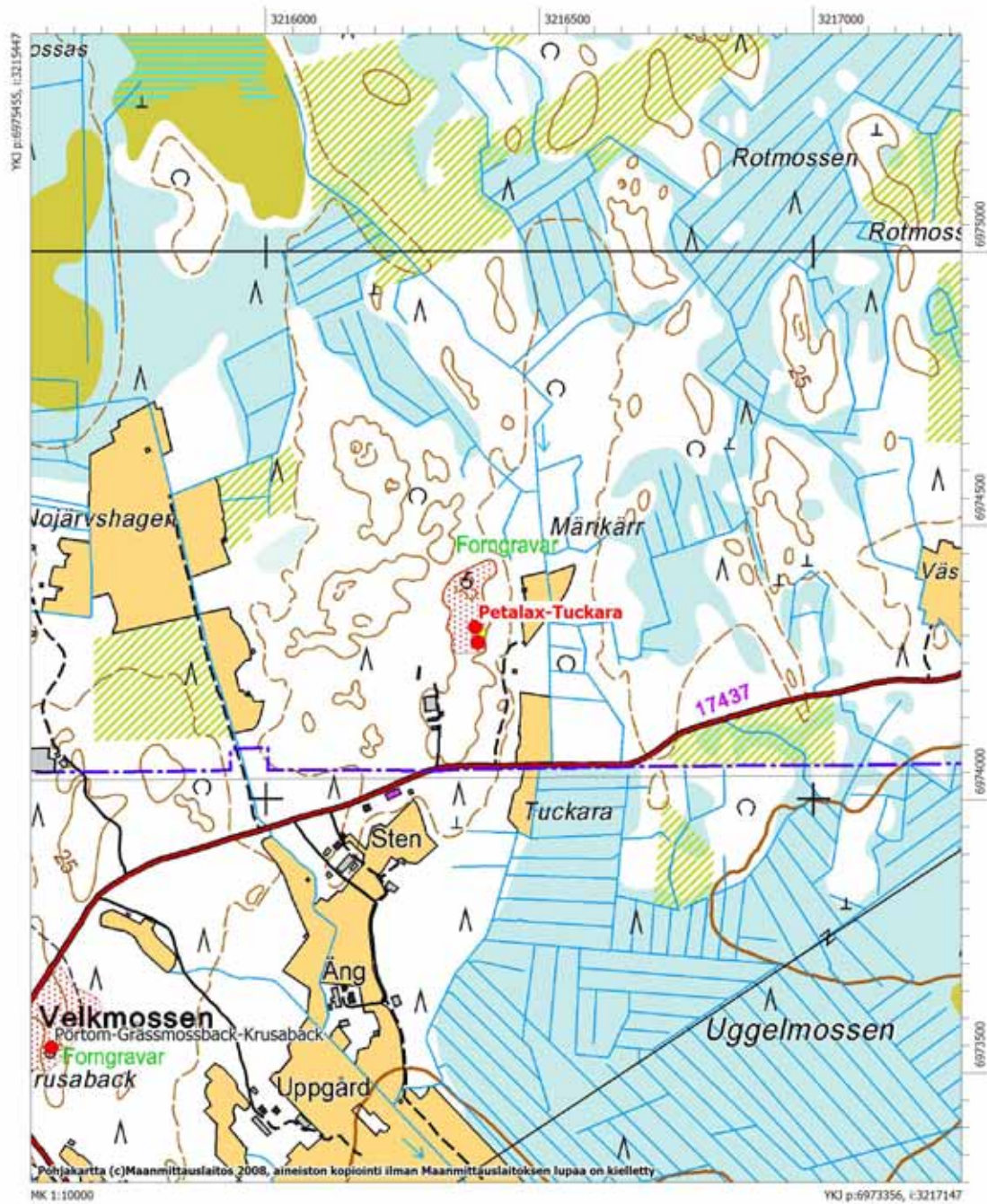
Rauhoitusluokka: 2
Luokitusehdotus:
Koordinaattiselite: Röykkiöiden gps-koordinaatit
Karttaotteet: Peruskarttaote
Huomautus:
Lähteet:



Maalahti, Petalax-Tuckara, röykkiö kuvattu etelästä. (DG590:1)

Peruskarttaote (Pk 1242 08 Nyby), mk 1:10000

Petalax-Tuckara
Varhaismetallikautisia hautaröykkiötä



Petalax-Tallmossen/Ängsbacken

Laji: kiinteä muinaisjäännös
MJtunnus: 590010014
MJtyyppi: kivirakenteet
MJalatyyppe: röykkiöt
Lukumäärä: 33
Ajoitus: varhaismetallikautinen
Kunta: Maalahti
Kylä:
Tila:
Omistaja:
Osoite:
Kiinteistötunnus:
Peruskartta: Nyby
PKNumero: 124208

	x	y
Röykkiö 1	3219843	6975959
Röykkiö 2	3219810	6975994
Röykkiö 3	3219807	6975999
Röykkiö 4	3219800	6975997
Röykkiö 5	3219818	6976031
Röykkiö 6	3219819	6976047
Röykkiö 7	3219827	6976054
Röykkiö 8	3219827	6976076
Röykkiö 9	3219843	6976077
Röykkiö 10	3219821	6975950
Röykkiö 11	3219854	6976089
Röykkiö 12	3219841	6976123
Röykkiö 13	3219832	6976134
Röykkiö 14	3219841	6976142
Röykkiö 15	3219858	6976144
Röykkiö 16	3219863	6976156
Röykkiö 17	3219823	6976139
Röykkiö 18	3219819	6976150
Röykkiö 19	3219798	6976161
Röykkiö 20	3219804	6975923
Röykkiö 21	3219785	6976170
Röykkiö 22	3219778	6976151
Röykkiö 23	3219815	6976137
Röykkiö 24	3219811	6976117
Röykkiö 25	3219819	6976111

Röykkiö 26	3219819	6976104
Röykkiö 27	3219800	6976091
Röykkiö 28	3219816	6975913
Röykkiö 29	3219807	6975898
Röykkiö 30	3219828	6975943
Röykkiö 31	3219839	6975946
Röykkiö 32	3219835	6975974
Röykkiö 33	3219805	6975985

z: 27

zylä:

Etäisyystieto: Pohjoisen röykkiö sijaitsee Petolahden kirkosta 7,4 km kaakkoon

Aiemmat tutkimukset: Mirja Miettinen, inventointi v. 1974

Aiemmat löydöt: -

Inventointilöydöt: -

Kuvat: f145518:1-2; DG588:1-2

Sijainti ja maasto: Kohde sijaitsee Maalahden eteläosassa noin 700 metriä Petolahti-Pirttikylä maantiestä pohjoiseen Trodamossenin itäpuolella. Röykkiöt ovat metsästysmajan ja ampumaradan länsi- ja pohjoispuolella. Osa röykkiöistä on hakkuualueella ja niistä muutamat ovat vaurioituneet hakkuussa. Yli puolet röykkiöistä on kuusimetsässä hakkuuaukean pohjoispuolella.

Kuvaus: Miettisen inventoinnin mukaan alueella oli 18 röykkiötä, mutta vuonna 2008 niitä löytyi 33. Lisäksi osa röykkiöistä on todennäköisesti tuhoutunut ampumarataa tehtäessä. Komeimmat röykkiöt, suurimmat halkaisijaltaan 8-10 metriä ja lähes metrin korkeita, ovat vielä jäljellä kuusimetsässä, hakkuualueella olevat röykkiöt ovat pienempiä.

Rauhoitusluokka: 2

Luokitusehdotus:

Koordinaattiselite:

Karttaotteet:

Huomautus:

Lähteet:



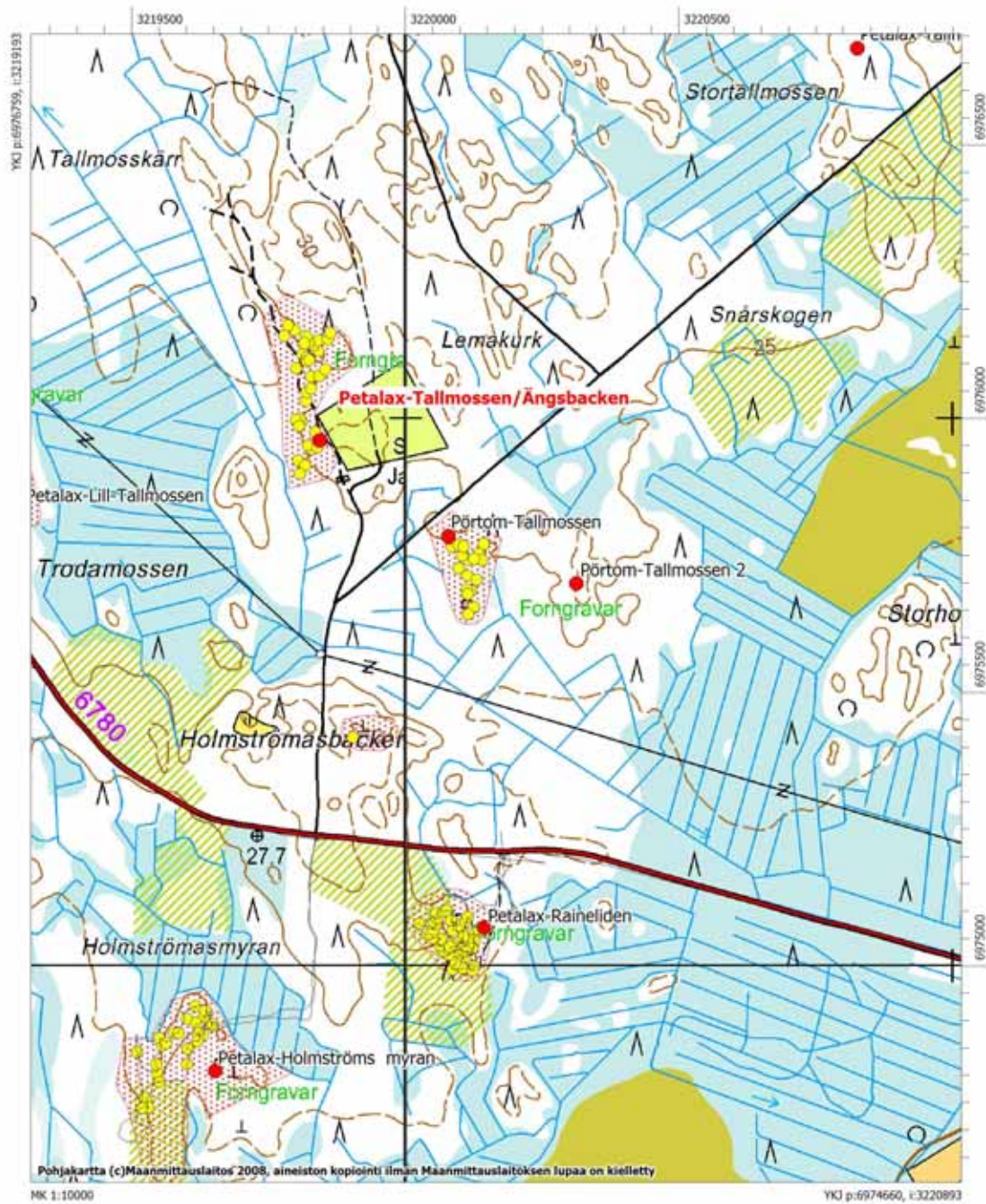
Petalax-Tallmossen/Ängsbacken. Metsäkoneiden vaurioittamaa rökkiöaluetta, kuvattuna kaakosta. (DG588:1)



Petalax, Tallmossen/Ängsbacken. isoimmista rökkiöistä kuvattuna lännestä. (DG588:2)

Peruskarttaote (Pk 1242 08 Nyby), mk 1:10000

Petalax-Tallmossen/Ängsbacken
Varhaismetallikautisia hautaröykkiötä



Petalax-Viitala Bergen

Laji: kiinteä muinaisjäänös
MJtunnus: 590010015
MJtyyppi: kivirakenteet
MJalatyyppi: röykkiöt
Lukumäärä: 7
Ajoitus: varhaismetallikautinen
Kunta: Maalahti
Kylä:
Tila:
Omistaja:
Osoite:
Kiinteistötunnus:
Peruskartta: Nyby
PKNumero: 124208

	x	y
Röykkiö 1	3215252	6977855
Röykkiö 2	3215293	6977837
Röykkiö 3	3215310	6977855
Röykkiö 4	3215348	6977832
Röykkiö 5	3215386	6977796
Röykkiö 6	3215369	6977796
Röykkiö 7	3215349	6977803

zylä:

Etäisyystieto:

Aiemmat tutkimukset: Mirja Miettinen, inventointi v. 1974

Aiemmat löydöt: -

Inventointilöydöt: -

Kuvat: f145513:1; DG591:1

Sijainti ja maasto: Kohde sijaitsee Maalahden eteläosassa, Viitalan ja Ribackan välisellä soisella metsäalueella. Röykkiöt ovat mäntyä kasvavalla moreeniharjanteella, joka länsipuolella rajoittuu suohon.

Kuvaus: Vuoden 2008 inventoinnissa kohteesta löytyi seitsemän röykkiötä, Miettinen oli havainnut vuonna 1975 ainakin 10. Röykkiöt on yleensä kasattu isojen kivien viereen ja ne ovat 3-5 metriä halkaisijaltaan. Röykkiö 5 on selvästi suurin, se on kooltaan noin 5x10 metriä ja korkeudeltaan noin 0,7 metriä.

Rauhoitusluokka: 2

Luokitusehdotus:

Koordinaattiselite: Röykkiöiden gps-koordinaatit

Karttaotteet: Peruskarttaote

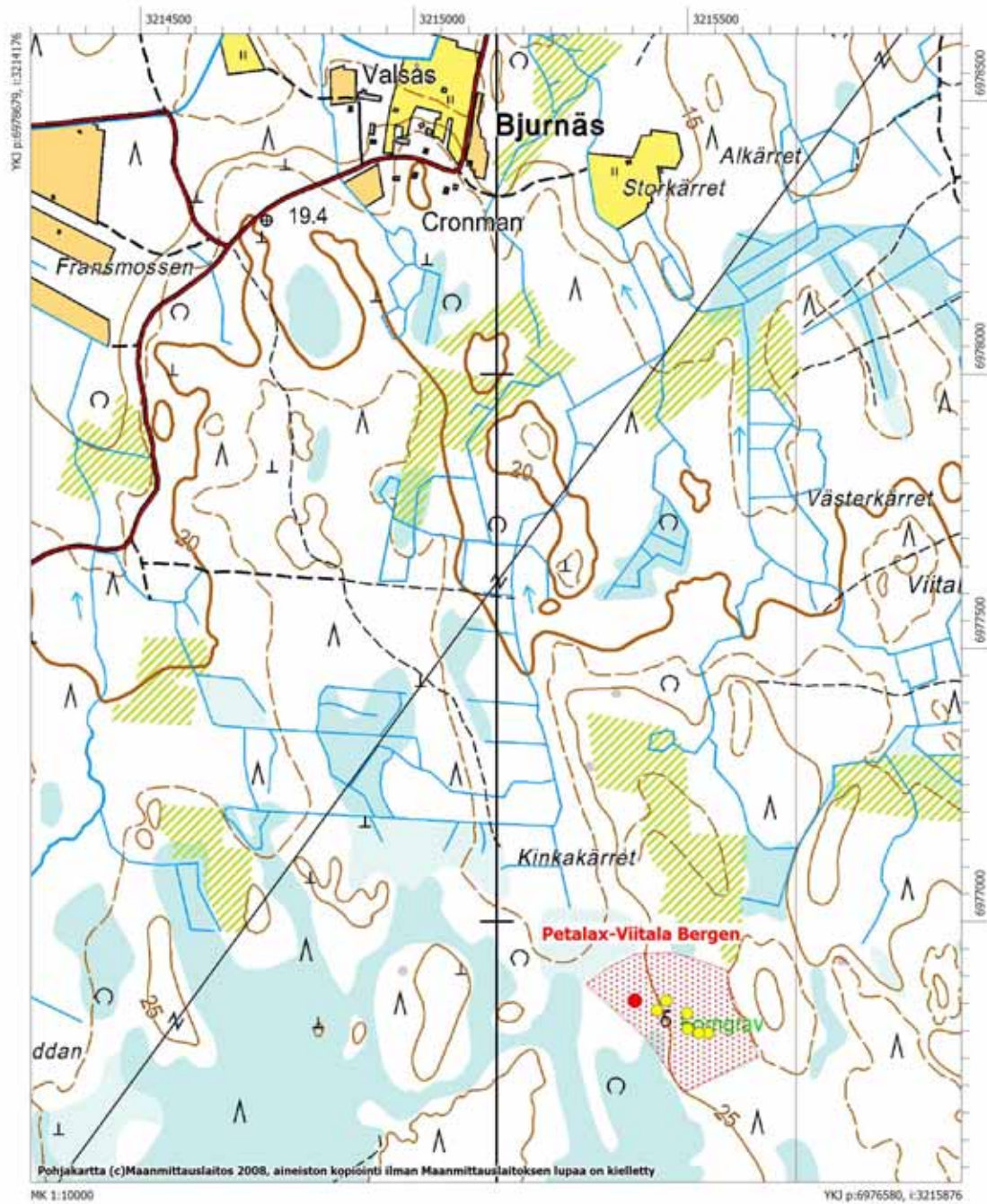
Huomautus:



Petalax-Viitala Bergen, rökkiö 5 kuvattuna etelästä. (DG591:1)

Peruskarttaote (Pk 1242 08 Nyby), mk 1:10000

Petalax Viitala-Bergen
Varhaismetallikautisia röykkiöitä



Petalax-Tallmossen B

Laji: kiinteä muinaisjäänös
MJtunnus: 590010016
MJtyyppi: asuinpaikat
MJalatyypit: asumuspainanteet
Lukumäärä: 3
Ajoitus: varhaismetallikautinen
Kunta: Maalahti
Kylä:
Tila:
Omistaja:
Osoite:
Kiinteistötunnus:
Peruskartta: Nyby
PKNumero: 124208
i: 3220826
p: 6976677
z: 25
zylä: 27
Etäisyystieto:
Aiemmat tutkimukset: Mirja Miettinen, koekaivaus v. 1978
Aiemmat löydöt: KM 20355
Inventointilöydöt: -
Kuvat:
Sijainti ja maasto:
Kuvaus: Kohdetta ei löytynyt vuoden 2008 inventoinnissa. Miettinen on kuvaillut kohteen seuraavasti: ”Kohde sijaitsee Rimossenin suon länsipuolella, metsästysmajasta 1200 m koilliseen. Metsämaalla matalalla kumpareella on kolme painannetta, joista yksi erottui hakkuuaukealla muita selvempänä. Painanteen halkaisija on 8 m, muodoltaan se on pyöreä, ei aivan säännöllinen. Painanteen keskellä on 4 m läpimittainen syvennys ja reunaa ympäröi matala, leveähkö valli. Painanteesta löydettiin keramiikkaa. Kahta muuta painannetta ei ole tutkittu.”
Rauhoitusluokka: 2
Luokitusehdotus:
Koordinaattiselite:
Karttaotteet:
Huomautus:
Lähteet:

Petalax-Ribäcksbergen/Flatbergen

Laji:	kiinteä muinaisjäännös
MJtunnus:	590010017
MJtyyppi:	asuinpaikat
MJalatyyppe:	asumuspainanteet
Lukumäärä:	1
Ajoitus:	varhaismetallikautinen
Kunta:	Maalahti
Kylä:	
Tila:	
Omistaja:	
Osoite:	
Kiinteistötunnus:	
Peruskartta:	Nyby
PKNumero:	124208
i:	3221613
p:	6978433
z:	27
zylä:	
Etäisyystieto:	
Aiemmat tutkimukset:	Mirja Miettinen, koekaivaus v. 1978
Aiemmat löydöt:	-
Inventointilöydöt:	-
Kuvat:	
Sijainti ja maasto:	
Kuvaus:	Kohdetta ei löytynyt vuoden 2008 inventoinnissa, alueella on tiheähkö mäntytaimikko ja havaintojen teko oli vaikeaa. Seuraava teksti perustuu Miettisen kuvaukseen: <i>"Kohde sijaitsee Ribäckenin laakson länsipuolella, Flatbergenin eteläpuolella, 50 m metsäautotien pohjoispuolella. Kivikkoisella, aukeaksi hakatulla kangasmaalla, kallioiden juurella on kaksi painannetta, joista molempia koekaivettiin 1978. Pohjoisemmassa painanteessa oli keskustan syvennyksessä palaneita kiviä ja hiiltä, ja kysymys lienee isosta kuoppaliedestä, ei asumuksen pohjasta. Eteläisemmässä oli hiilensekaista rikastunutta maakerrosta/likamaata, mutta ei palaneita kiviä tai muuta lieteen viittaavaa. Painanteet ovat ihmisen muovaamia ja liittyvät rannikon varhaiseen pyyntiasutukseen."</i>
Rauhoitusluokka:	2
Luokitusehdotus:	
Koordinaattiselite:	
Karttaotteet:	Peruskarttaote, ks. Rimossen E
Huomautus:	Heti kohteen eteläpuolella sijaitsee Rimossen E röykkiöalue

Petalax-Grankärr

Laji: kiinteä muinaisjäännös
MJtunnus: 590010018
MJtyyppi: kivirakenteet
MJalatyyppe: röykkiöt
Lukumäärä: 3
Ajoitus: ajoittamaton
Kunta: Maalahti

Kylä:

Tila:

Omistaja:

Osoite:

Kiinteistötunnus:

Peruskartta: Petalax

PKNumero: 124209

Röykkiö 1

i: 3217957

p: 6983198

Röykkiö 2

i: 3217773

p: 6982891

Röykkiö 3

i: 3217760

p: 6982860

z: 15

Etäisyystieto: Röykkiö 1 sijaitsee 1,3 km Petolahden kirkosta itään

Aiemmat tutkimukset: Mirja Miettinen, inventointi v. 1974

Aiemmat löydöt: -

Inventointilöydöt: -

Kuvat: f.145509; DG568:1

Sijainti ja maasto: Kohde sijaitsee noin kilometrin Petolahden kirkosta itään, Kalkkärrin talojen pohjoispuolella. Röykkiö 1 on kuusikossa kesannolla olevan peltoaukean länsipuolella. Muut röykkiöt ovat tästä noin 350 metriä etelälounaaseen, peltotien vieressä.

Kuvaus: Röykkiö 1 on kooltaan noin 8x10 metriä ja sen korkeus on noin 0,7 metriä. Röykkiön itä- ja eteläsvut ovat suorat ja ne on reunustettu isoilla kivillä. Röykkiöt 2 ja 3 ovat peltotien vieressä olevia matalia, epämääräisen näköisiä kivikasoja, halkaisijaltaan 2-3 metriä. Miettisen vuonna 1974 muistiinmerkitsemät röykkiöt olivat isompia. Mahdollisesti kyseessä on raivauskivikasat, kuten Miettinen ehdotti.

Myöhemmin Peter Holmbladilta saadun tiedon mukaan alueella olisi muitakin röykkiöitä.

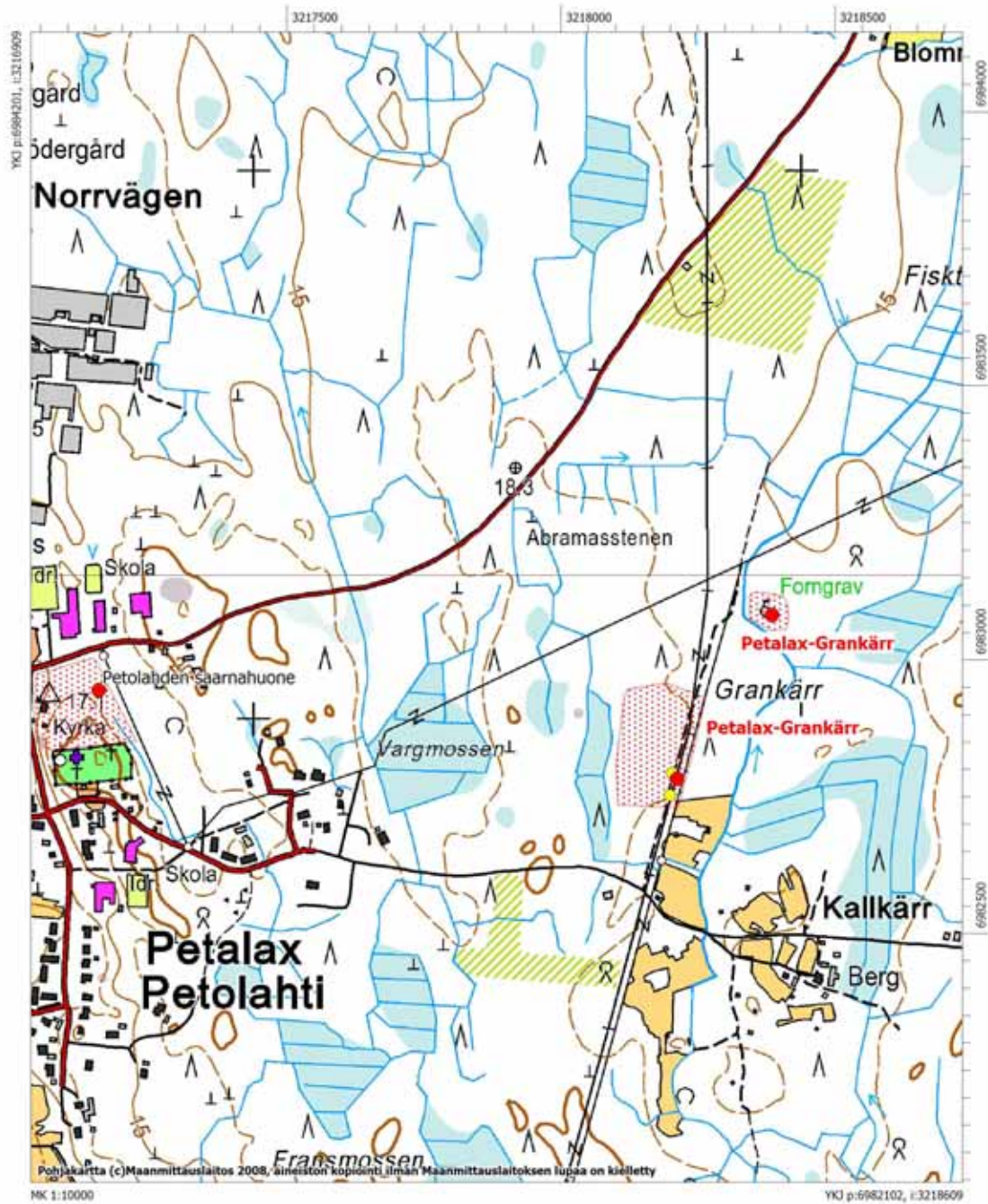
Rauhoitusluokka: 2
Luokitusehdotus:
Koordinaattiselite: Röykkiöiden gps-koordinaatit
Karttaotteet: Peruskarttaote
Huomautus:
Lähteet:



Petalax-Grankärr, röykkiö kuvattuna pohjoisesta. (DG568:1)

Peruskarttaote (Pk 1242 08 Nyby), mk 1:10000

Petalax Grankärr
Ajoittamattomia röykkiöitä



Petalax-Rimossen E

Laji: kiinteä muinaisjäänös
MJtunnus: 590010019
MJtyyppi: hautapaikat
MJalatyyppi: hautaröykkiöt
Lukumäärä: 12
Ajoitus: varhaismetallikautinen
Kunta: Maalahti
Kylä:
Tila:
Omistaja:
Osoite:
Kiinteistötunnus:
Peruskartta: Nyby
PKNumero: 124208

	x	y
Röykkiö 1	3221609	6978349
Röykkiö 2	3221591	6978225
Röykkiö 3	3221590	6978218
Röykkiö 4	3221578	6978202
Röykkiö 5	3221596	6978202
Röykkiö 6	3221601	6978215
Röykkiö 7	3221604	6978227
Röykkiö 8	3221612	6978242
Röykkiö 9	3221614	6978253
Röykkiö 10	3221603	6978258
Röykkiö 11	3221609	6978300
Röykkiö 12	3221600	6978358
Röykkiö 13	3221583	6978331
Röykkiö 14	3221580	6978318
Röykkiö 15	3221571	6978311
Röykkiö 16	3221597	6978349
Röykkiö 17	3221585	6978329
Röykkiö 18	3221601	6978329
Röykkiö 19	3221598	6978295
Röykkiö 20	3221600	6978251
Röykkiö 21	3221599	6978239
Röykkiö 22	3221590	6978236

z: 25

Etäisyystieto: Kohde sijaitsee 6,7 km kaakkoon Petolahden kirkosta

Aiemmat tutkimukset: Mirja Miettinen, inventointi v. 1974

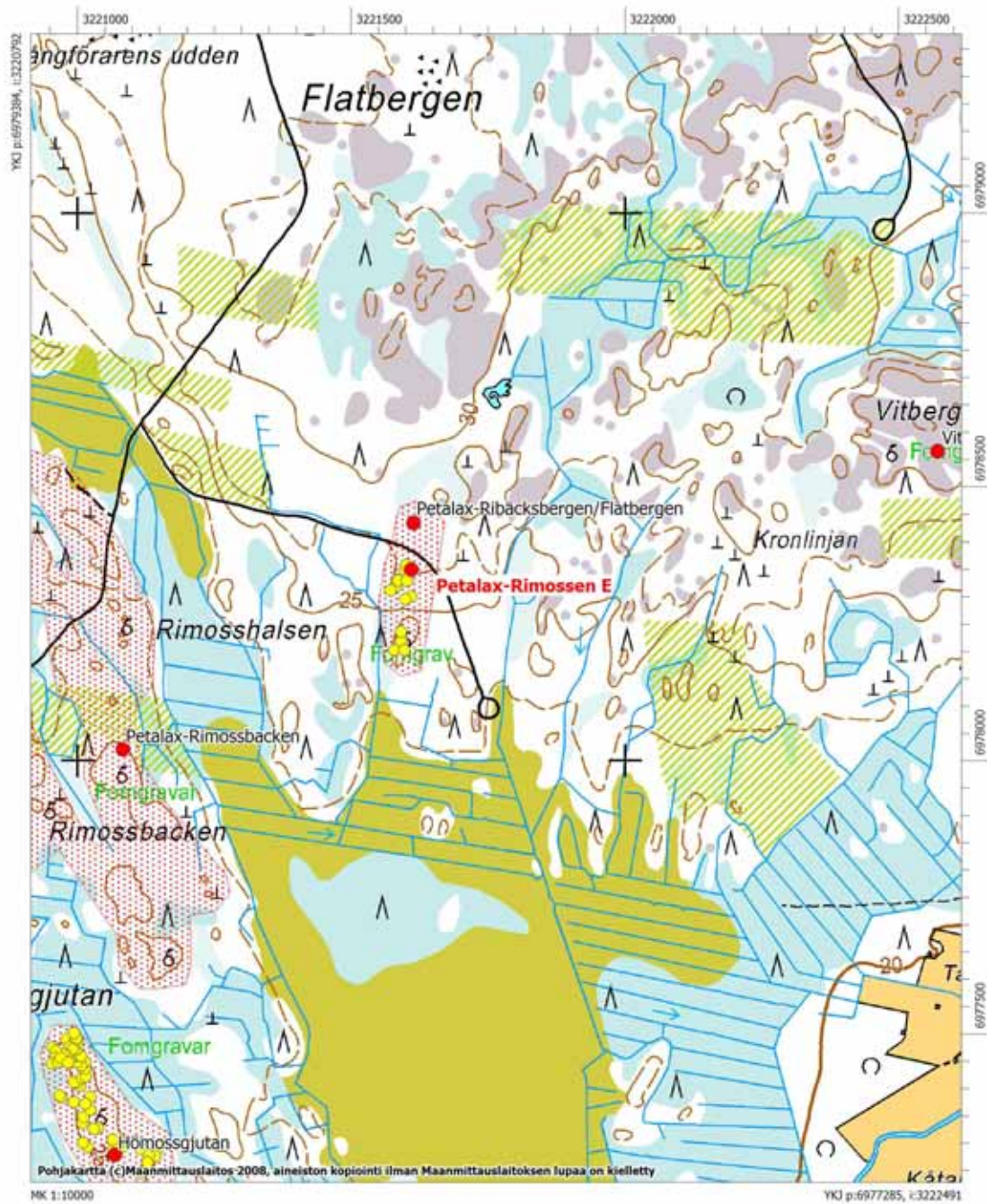
- Aiemmat löydöt:** -
- Inventointilöydöt:** -
- Kuvat:** f145512:1 DG582:1
- Sijainti ja maasto:** Kohde sijaitsee Maalahden eteläosassa Rimossenin pohjoispuolella, Rimossbackenista 400 metriä itään. Kohteen pohjoispuolitse kulkee metsäautotie. Alue on moreenipohjaista mäntykangasta. Vuonna 1982, kun Mirja Miettinen tarkasti kohteen, se oli hakkuuaukea.
- Kuvaus:** Kohteesta löytyi 22 rökkiötä (Miettinen mainitsee, että niitä on ainakin 12) noin 70x200 metrin alueelta. Rökkiöt ovat halkaisijaltaan 2 – 6 metriä ja matalia, korkeimmat ovat noin puoli metriä korkeita. Osa rökkiöistä on koottu ison kiven viereen.
- Rauhoitusluokka:** 2
- Luokitusehdotus:**
- Koordinaattiselite:** Rökkiöiden gps-koordinaatit
- Karttaotteet:** Peruskarttaote
- Huomautus:** Heti kohteen pohjoispuolella sijaitsee aiempien tietojen mukaan Petalax Ribäcksbergen-Flatbergenin asumuspainannekohde, jota ei kuitenkaan löytynyt vuoden 2008 inventoinnissa
- Lähteet:**



Petalax-Rimossen E kuvattuna rökkiöltä 15 lounaaseen, taustalla rökkiöt 10 ja 11. (DG582:1)

Peruskarttaote (Pk 1242 08 Nyby), mk 1:10000

Petalax Rimossen E
Varhaismetallikautisia hautaröykkiötä



Petalax-Långjuth (ei tarkastettu v. 2007-08 inventoinnissa)

Laji: kiinteä muinaisjäänös
MJtunnus: 590010020
MJtyyppi: kultti- ja tarinapaikat
MJalatyyppe: kuppikivet
Lukumäärä: 1
Ajoitus: ajoittamaton
Kunta: Maalahti
Kylä:
Tila:
Omistaja:
Osoite:
Kiinteistötunnus:
Peruskartta: Nyby
PKNumero: 124208
i: 3214947
p: 6980685
z: 8
zylä: 10
Etäisyystieto:
Aiemmat tutkimukset: Mirja Miettinen, inventointi v. 1974
Aiemmat löydöt: -
Inventointilöydöt: -
Kuvat:
Sijainti ja maasto:
Kuvaus: Talon pihanurmikolla on suurehko laakea kivi, jossa on 3-4 kuppimaista, pyöreää syvennystä. Yksi kupeista on selvä, läpimitaltaan 3-4 cm ja toinen suunnilleen samankokoinen joskin hiukan epäselvempi. Loput syvennyksistä voivat olla osin luontaisia.
Rauhoitusluokka: 2
Luokitusehdotus:
Koordinaattiselite:
Karttaotteet:
Huomautus:
Lähteet:

Pörtom-Storstenrösbacken

Laji:	kiinteä muinaisjäänös
MJtunnus:	605010006
MJtyyppi:	hautapaikat
MJalatyyppi:	hautaröykkiöt
Lukumäärä:	17
Ajoitus:	pronssikautinen
Kunta:	Maalahti
Kylä:	
Tila:	
Omistaja:	
Osoite:	
Kiinteistötunnus:	
Peruskartta:	Nyby
PKNumero:	124208
i:	3221009
p:	6973583
z:	33
zylä:	
Etäisyystieto:	Kohde sijaitsee Petolahden kirkosta 10.2 km kaakkoon
Aiemmat tutkimukset:	Ed. J. Chydenius, inventointi v. 1880; Th. Schwindt, tarkastus v. 1906; A.M. Tallgren, tarkastus v. 1912; Ari Siiriäinen, tarkastus v. 1968; Mirja Miettinen, inventointi v. 1975; Mirja Miettinen, tarkastus v. 2001.
Aiemmat löydöt:	-
Inventointilöydöt:	-
Kuvat:	DG587:1
Sijainti ja maasto:	Kohde sijaitsee Maalahteen liitetyssä Pirttikylän (Pörtom) kunnan pohjoisosassa, aivan nykyisen Maalahden eteläosassa, lähellä Närpiön rajaa. Pirttikylä-Petolahti maantie kulkee noin 1,3 km kohteen pohjoispuolella.
Kuvaus:	Kohteen kunto käytiin tarkastamassa vuoden 2008 inventoinnissa, röykkiöiden koordinaatteja ei mitattu. Kohteesta on olemassa yleiskartta. Selvästi erottuvalla moreenimäkiharjanteella on kaikkiaan 17 kiviröykkiötä. Röykkiöt sijaitsevat mäen pohjois- ja länsireunoilla osittain melkein rivissä. Röykkiöistä kuusi on hyvin suuria, läpimitaltaan 10-20 m. Näitä on jonkin verran kaiveltu. Muiden röykkiöiden läpimitta on 3-9 m ja ne ovat matalampia. Storstenrösbacken on eräs komeimpia ja parhaiten säilyneitä röykkiökokonaisuuksia Pohjanmaan rannikolla. Röykkiöt mainitaan jo 1600-luvun lopun ja 1700-luvun lähteissä.

Pörtom hembygdsföreningenin opasteet tien vierellä ja paikalla

Rauhoitusluokka: 1
Luokitusehdotus:
Koordinaattiselite:
Karttaotteet: Peruskarttaote
Huomautus: Valtakunnallinen kohde/Maiseman muisti kirjassa.
Kunta muutettu muinaisjäännösrekisterissä 28.2.2006 Närpiöstä
Maalahdeksi.

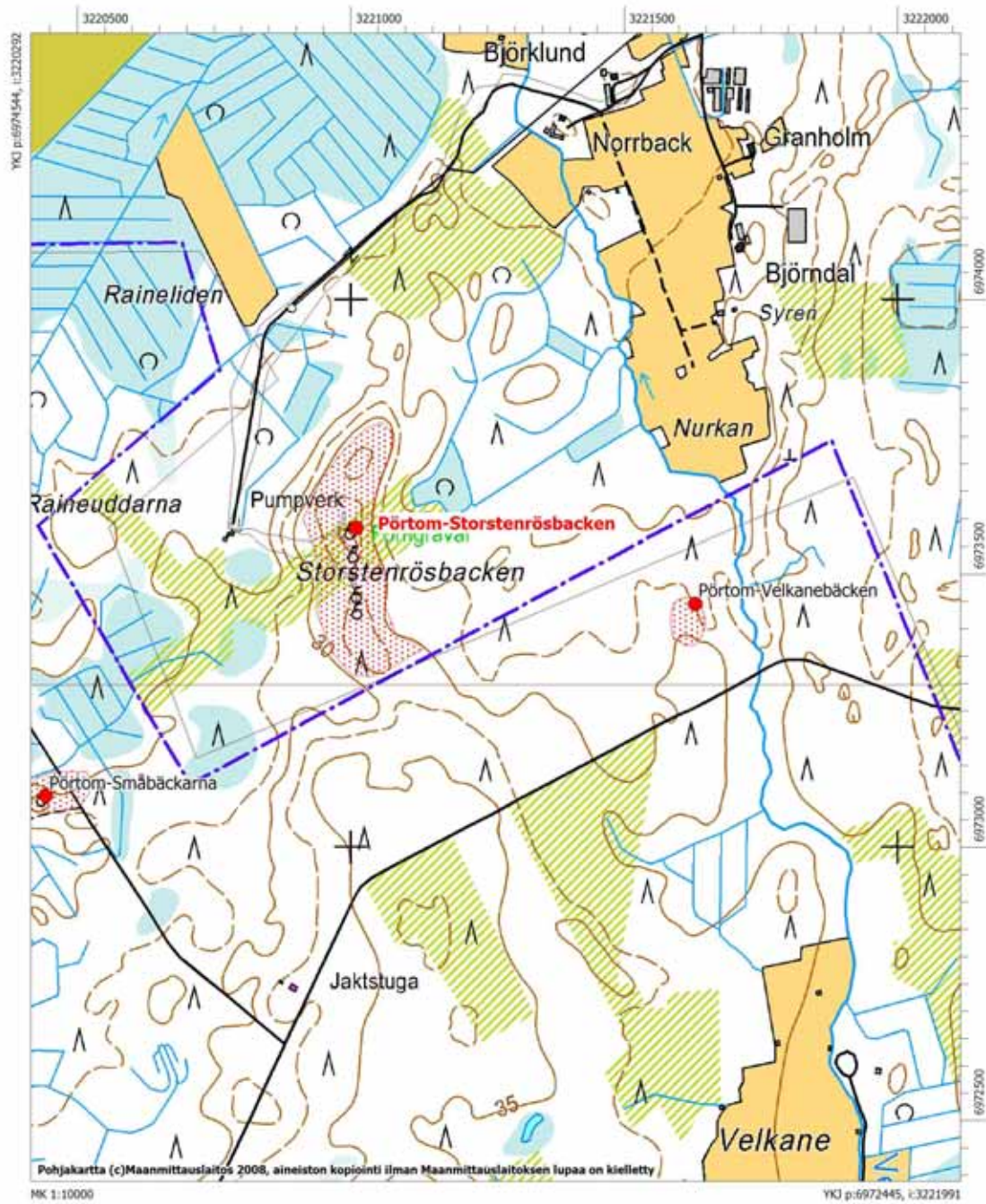
Lähteet:



Maalahti, Pörtom-Storstenrösbacken. Röykkiöaluetta kuvattuna etelästä. (DG587:1)

Peruskarttaote (Pk 1242 08 Nyby), mk 1:10000

Pörtom-Storstenrösbacken
Pronssikautisia hautaröykkiöitä



Pörtom-Storhagen

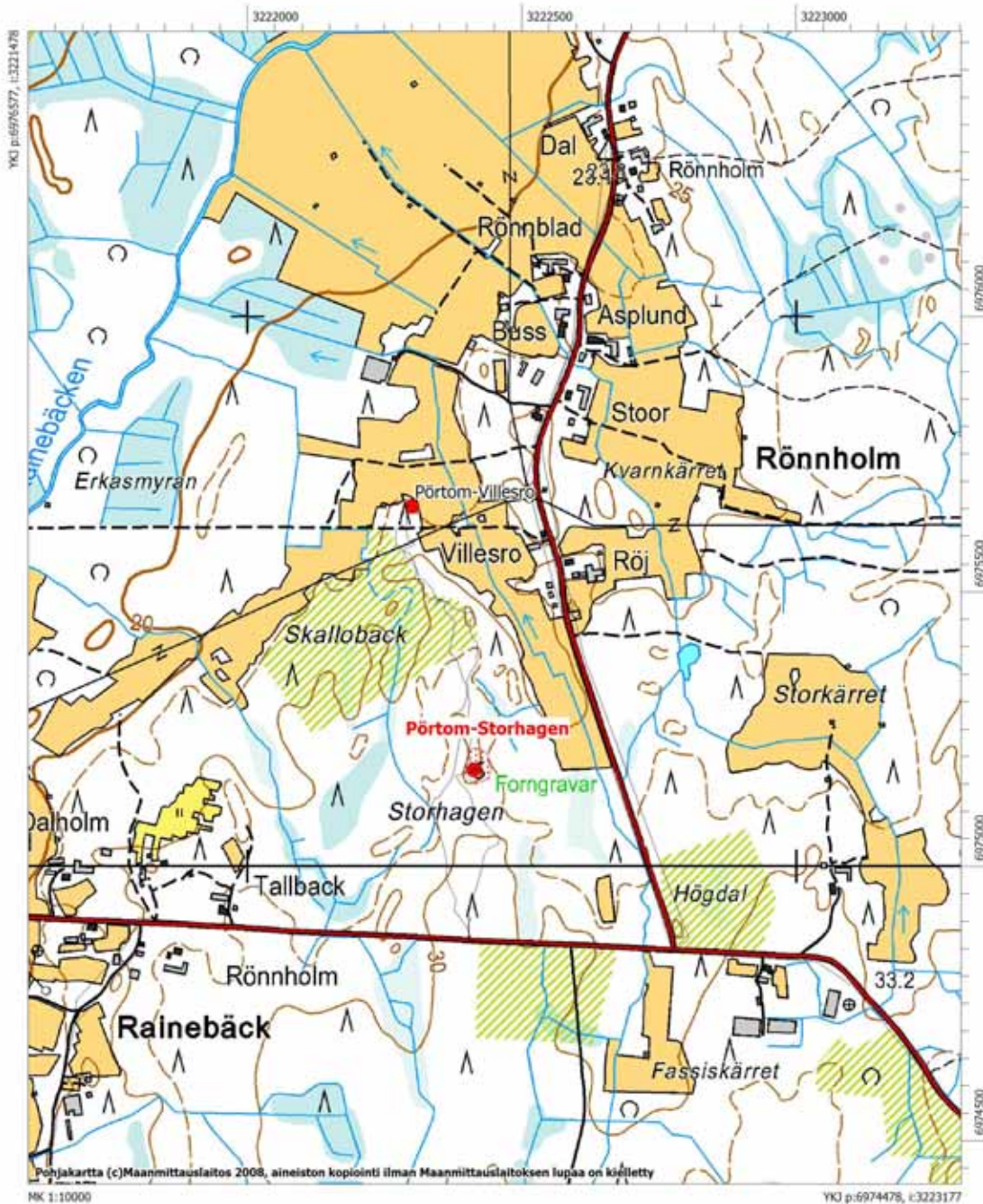
Laji:	kiinteä muinaisjäänös
MJtunnus:	605010007
MJtyyppi:	hautapaikat
MJalatyyppi:	hautaröykkiöt
Lukumäärä:	1
Ajoitus:	pronssi- ja/tai rautakautinen
Kunta:	Maalahti
Kylä:	
Tila:	
Omistaja:	
Osoite:	
Kiinteistötunnus:	
Peruskartta:	Nyby
PKNumero:	1242 08
i:	3222412
p:	6975175
z:	30
Etäisyystieto:	Kohde sijaitsee 9,6 km Petolahden kirkosta kaakkoon
Aiemmat tutkimukset:	Mirja Miettinen inventointi v. 1975
Aiemmat löydöt:	-
Inventointilöydöt:	-
Kuvat:	f145522:1; DG586:1
Sijainti ja maasto:	Kohde sijaitsee noin 300 metriä Petolahti-Pirttikylä tien pohjoispuolella ja Rainebäck-Ribäckens tieltä 250 metriä länteen. Röykkiö sijaitsee moreeniharjanteella tiheässä kuusivaltaisessa sekametsässä.
Kuvaus:	Röykkiön halkaisija on noin 8 metriä ja sen korkeus on noin metri. Keskellä röykkiötä on kuoppa.
Rauhoitusluokka:	1
Luokitusehdotus:	
Koordinaattiselite:	
Karttaotteet:	Peruskarttaote
Huomautus:	
Lähteet:	



Pörtom-Storhagen, röykkiö kuvattuna koillisesta (DG586:1).

Peruskarttaote (Pk 1242 08 Nyby), mk 1:10000

Pörtom-Storhagen
Pronssi- ja/tai rautakautinen hautaröykkiö



Pörtom-Villesro

Laji:	kiinteä muinaisjäänös
MJtunnus:	605010008
MJtyyppi:	kivirakenteet
MJalatyyppe:	röykkiöt
Lukumäärä:	3
Ajoitus:	ajoittamaton
Kunta:	Maalahti
Kylä:	
Tila:	
Omistaja:	
Osoite:	
Kiinteistötunnus:	
Peruskartta:	Nyby
PKNumero:	1242 08
i:	3222299
p:	6975654
z:	23
Etäisyystieto:	Kohde sijaitsee 9,1 km kaakkoon Petolahden kirkosta.
Aiemmat tutkimukset:	Mirja Miettinen inventointi v. 1975
Aiemmat löydöt:	-
Inventointilöydöt:	-
Kuvat:	-
Sijainti ja maasto:	Röykkiöt sijaitsevat entisen Petolahden ja Pirttikylän rajan lähellä, Pirttikylä-Petolahti maantien pohjoispuolella 750 m, Rönholmossa, Rainebäcken-Ribäckenin tieltä ja Villesron talosta länteen noin 250 m.
Kuvaus:	<p>Miettisen aiemman kuvauksen mukaan kohteessa on kaksi erillistä röykkiöaluetta. ”a) Peltoalueen eteläreunassa, matalassa metsäsaarekkeessa on vanhojen rakennusten perustoja/latoja, kiviaitoja, sekä selvästi pellosto raivattuja kiviä. Aivan niemekkeen kärjessä on matala röykkiötä muistuttava kivikasa, jossa on päällä peltokiviä.</p> <p>b) a:n paikalta noin 200 m itään, tilustieltä noin 60 m pohjoiseen, lähellä muuntajaa (kartalla) on kaksi tai kolme röykkiötä, joiden läpimitta 6 m. Röykkiöt sijaitsevat vierekkäin, molemmissa on myös päällä pellosto kerättyjä kiviä. Alueella kasvaa katajaa, näkyvissä on lisäksi kiviaitoja. Kohdan b) röykkiöt näyttävät selkeämmin hautaröykkiöiltä kuin kohdan a).”</p> <p>Inventoinnissa vuonna 2008 alueella a oli nähtävissä todennäköisesti viljelyraunioita ja ladonpohja. Alueen b röykkiöitä ei onnistuttu paikallistamaan.</p>

Rauhoitusluokka: 1
Luokitusehdotus:
Koordinaattiselite: Alueen a koordinaatit
Karttaotteet: Peruskarttaote, ks. Pörtom Storhagen

Pörtom-Brinken

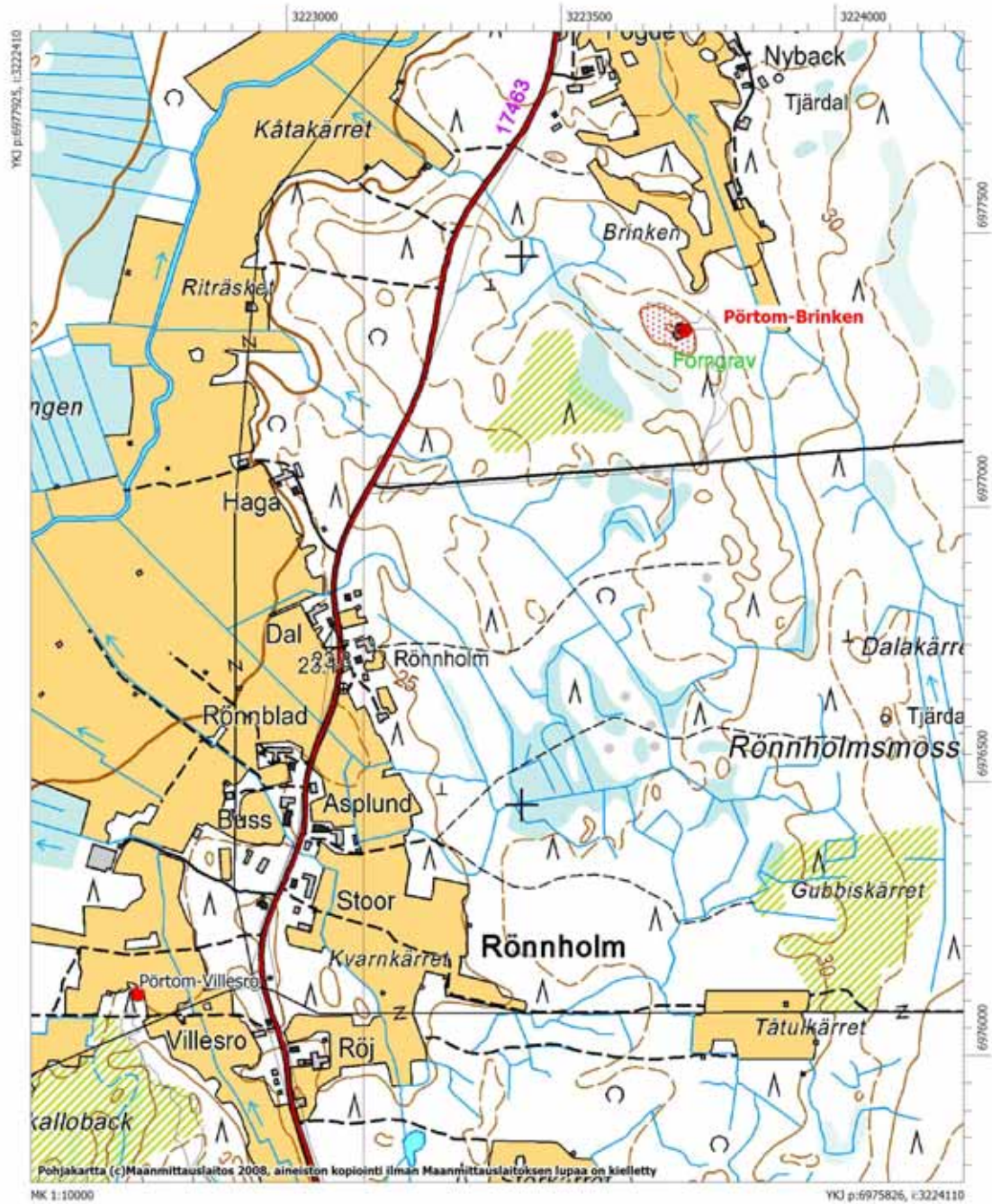
Laji:	kiinteä muinaisjäänös
MJtunnus:	605010009
MJtyyppi:	hautapaikat
MJalatyyppe:	hautaröykkiöt
Lukumäärä:	1
Ajoitus:	pronssi- ja/tai rautakautinen
Kunta:	Maalahti
Kylä:	
Tila:	
Omistaja:	
Osoite:	
Kiinteistötunnus:	
Peruskartta:	Nyby
PKNumero:	124208
i:	3223297
p:	6976865
z:	30
Etäisyystieto:	
Aiemmat tutkimukset:	Ari Siiriäinen tarkastus v. 1968
Aiemmat löydöt:	-
Inventointilöydöt:	-
Kuvat:	f145523:1; DG566:1
Sijainti ja maasto:	Kohde sijaitsee Rönholm-Ribäcken maantien (Ribäcksvägen) itäpuolella noin 450 metriä ja Hagan tilan kohdalta itään päin erkanevan metsäautotien pohjoispuolella noin 250 metriä. Röykkiöt sijaitsevat moreenikumpareella, joka kasvaa tiheää kuusikkoa.
Kuvaus:	Kohteessa vaikuttaisi olevan kaksi röykkiötä aiemmin mainitun yhden sijasta. Ne voivat tosin kuulua samaan yhtenäiseen kiveykseen, mutta sen muotoa ja tarkkaa kokoa on vaikea hahmottaa tiheän kuusikon takia. Toinen röykkiöistä on matala, pituudeltaan 5-6 metriä ja leveydeltään noin 1,5 metriä. Tästä noin 6 metriä lounaaseen on toinen kiveys, joka on halkaisijaltaan noin seitsemän metriä ja korkeudeltaan noin 0,7 metriä. Röykkiötä on kaiveltu keskeltä.
Rauhoitusluokka:	1
Luokitusehdotus:	
Koordinaattiselite:	Röykkiön gps-koordinaatit
Karttaotteet:	Peruskarttaote
Huomautus:	



Pörtom-Brinken, kuvattu lounaasta (DG566:1)

Peruskarttaote (Pk 1242 08 Nyby), mk 1:10000

Pörtom Brinken
Pronssi- ja/tai rautakautinen hautaröykkiö



Pörtom-Tallmossen

Laji: kiinteä muinaisjäänös
MJtunnus: 605010010
MJtyyppi: hautapaikat
MJalatyyppe: hautaröykkiöt
Lukumäärä: 19
Ajoitus: varhaismetallikautinen
Kunta: Maalahti
Kylä:
Tila:
Omistaja:
Osoite:
Kiinteistötunnus:
Peruskartta: Nyby
PKNumero: 124208

	x	y
Röykkiö 1	3220078	6975784
Röykkiö 2	3220114	6975742
Röykkiö 3	3220104	6975750
Röykkiö 4	3220097	6975727
Röykkiö 5	3220113	6975713
Röykkiö 6	3220130	6975706
Röykkiö 7	3220120	6975685
Röykkiö 8	3220112	6975687
Röykkiö 9	3220114	6975679
Röykkiö 10	3220125	6975655
Röykkiö 11	3220125	6975656
Röykkiö 12	3220085	6975766
Röykkiö 13	3220115	6975643
Röykkiö 14	3220098	6975768
Röykkiö 15	3220106	6975766
Röykkiö 16	3220143	6975770
Röykkiö 17	3220134	6975753
Röykkiö 18	3220139	6975741

Röykkiö 19 3220126 6975744

z 23 – 25

Etäisyystieto: Röykkiö 1 sijaitsee 7,9 km Petolahden kirkosta kaakkoon

Aiemmat tutkimukset: Mirja Miettinen inventointi v. 1975

Aiemmat löydöt: -

Inventointilöydöt: -

Kuvat: -

Sijainti ja maasto: Kohde sijaitsee puoli kilometriä Petolahdentien pohjoispuolella ja metsäautotie kulkee sen pohjoispuolitse. Ampumarata on noin 150 metriä pohjoisluoteeseen. Röykkiöt ovat noin 70x170 metrin kokoisella etelä-pohjois-suuntaisella kaistaleella. Alue on moreenipohjaista, paikoin tiheäkasvuista kangasmaastoa.

Kuvaus: Miettisen inventoinnin mukaan alueella on ainakin 13 röykkiötä, joista kolme suurempaa. Hänen kuvauksensa mukaan *”Suuret ja selkeät röykkiöt:*
 1) *suunnilleen alueen keskellä, läpimitta 4-6 m*
 2) *läpimitta noin 8 m, pyöreä tai soikea, punaisia hiekkakivilaakoja on näkyvissä, metsätraktorin rikkoma*
 3) *erillään alueen lounaiskulmassa, erillisellä kumpareella on iso, 8-9 m läpimittainen, hiukan pitkänomainen röykkiö luoteis-kaakko-suunnassa. Röykkiössä on pintakiviä näkyvissä, joukossa on runsaanlaisesti punaisia hiekkakivilaakoja. Metsätraktorin osaksi rikkoma, keskellä on kuoppa. Röykkiö on korkeudeltaan 0,7 - 1,0 m.”*

Vuoden 2008 inventoinnissa löydettiin 19 röykkiötä, joista röykkiö nro 13 vastaa Miettisen röykkiön 3 kuvausta. Muut röykkiöt ovat kooltaan pienempiä, halkaisijaltaan 3 - 5 metriä.

Rauhoitusluokka: 1

Luokitusehdotus:

Koordinaattiselite: Röykkiöiden gps-koordinaatit

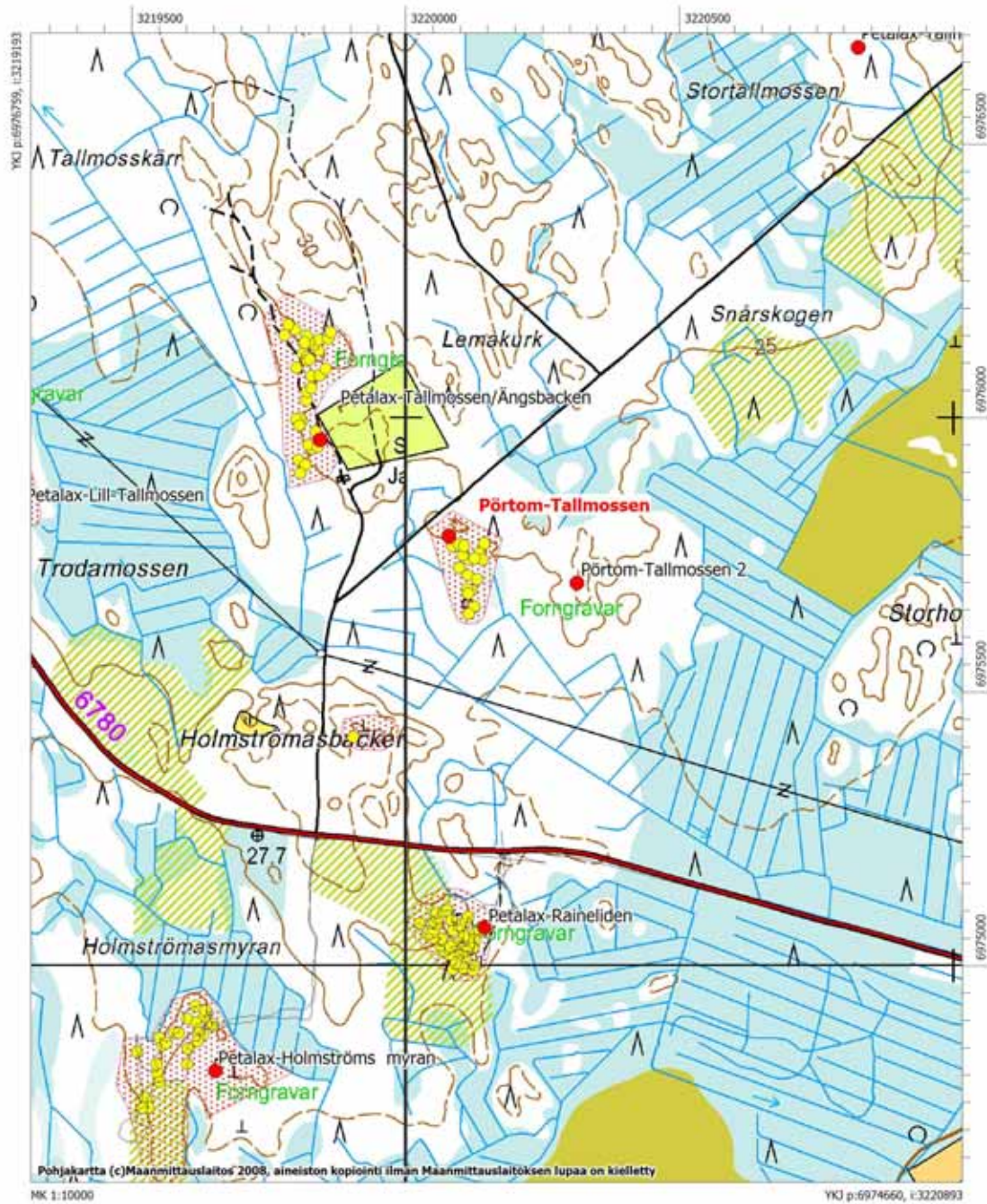
Karttaotteet: Peruskarttaote

Huomautus:

Lähteet:

Peruskarttaote (Pk 1242 08 Nyby), mk 1:10000

Pörtom-Tallmossen
Varhaismetallikautisia hautaröykkiöitä

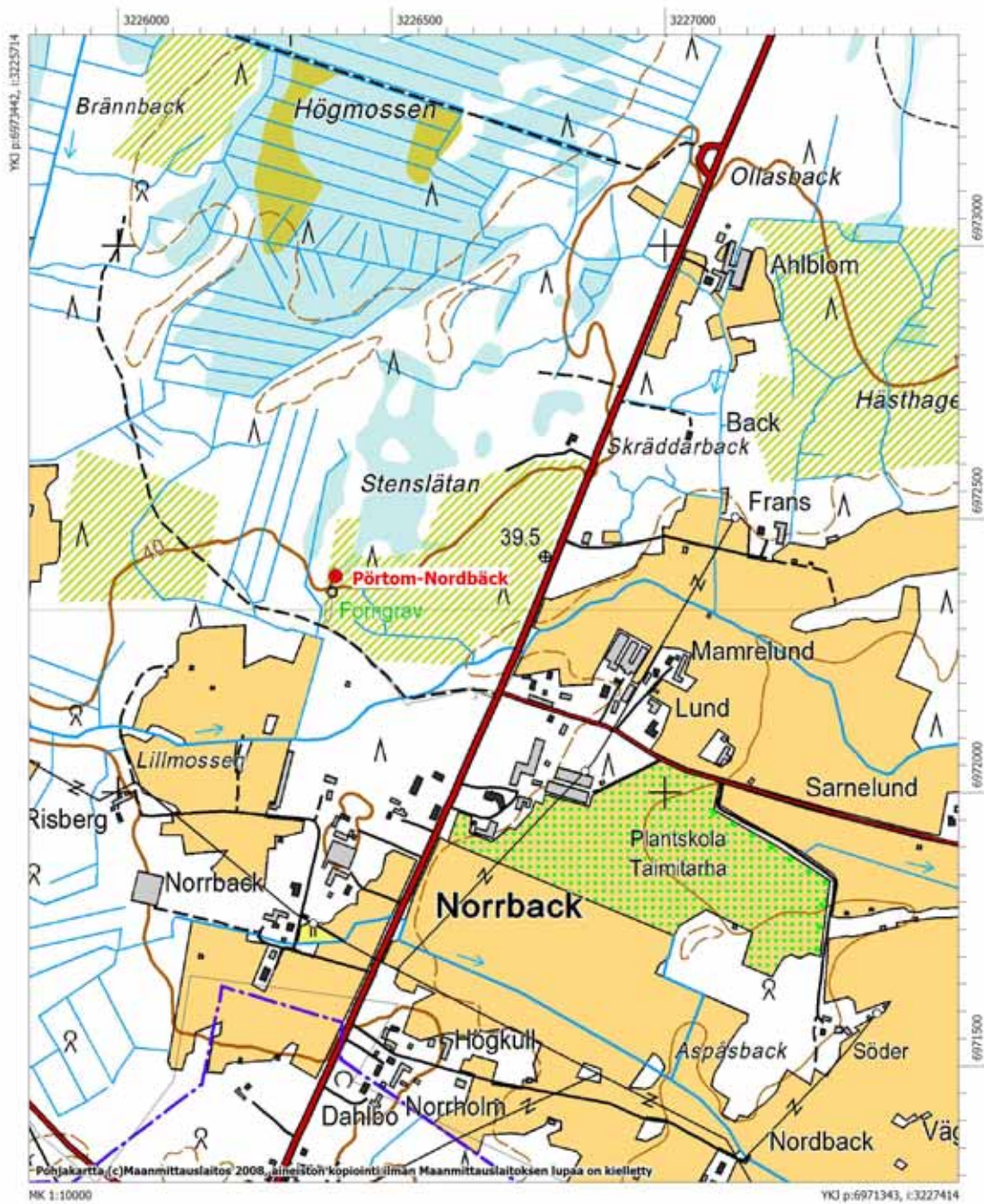


Pörtom-Nordbäck

Laji:	kiinteä muinaisjäännös
MJtunnus:	605010023
MJtyyppi:	kivirakenteet
MJalatyyppe:	röykkiöt
Lukumäärä:	2
Ajoitus:	ajoittamaton
Kunta:	Maalahti
Kylä:	
Tila:	
Omistaja:	
Osoite:	
Kiinteistötunnus:	
Peruskartta:	Svarvar
PKNumero:	124211
i:	3226397
p:	6972396
z:	40
Etäisyystieto:	Pirttikylän kirkosta 4,8 km pohjoiskoilliseen
Aiemmat tutkimukset:	Mirja Miettinen inventointi v. 1975
Aiemmat löydöt:	-
Inventointilöydöt:	-
Kuvat:	-
Sijainti ja maasto:	Kohde sijaitsee Nordbäckissä, valtatie 8:n länsipuolella, vanhan Ungdomslokalin (Föreningshus) länsipuolella metsäisellä loivalla rinteellä
Kuvaus:	Miettisen mukaan: <i>"Näkyvässä on yksi röykkiö, jonka läpimitta on 5-6 m. Röykkiö on hajoitettu ja sammaloitunut. Paikalla on myös 1-2 pienempää röykkiötä lähistöllä, niitä on vaikea erottaa metsässä. Pörtom hembygdsföreningin tietojen mukaan Föreningshusin pohjoispuolella olisi pieniä röykkiöitä."</i> Vuoden 2008 inventoinnissa koordinaattipisteiden kohdalta löytyi hajallaan oleva matala kiveys, joka ei vaikuttanut muinaisjäännökseltä. Alue kasvaa hyvin tiheää istutustaimikkoa, joten havaintojen teko oli vaikeaa. Miettisen mainitsemia Föreningshusin pohjoispuolisia röykkiöitä ei ehditty etsiä
Rauhoitusluokka:	1
Luokitusehdotus:	3
Koordinaattiselite:	
Karttaotteet:	Peruskarttaote

Peruskarttaote (Pk 1242 11 Svarvar), mk 1:10000

Pörtom-Nordbäck
Ajoittamattomia röykkiöitä



Pörtom-Åkerlägden (ei tarkastettu 2007-08 inventoinnissa)

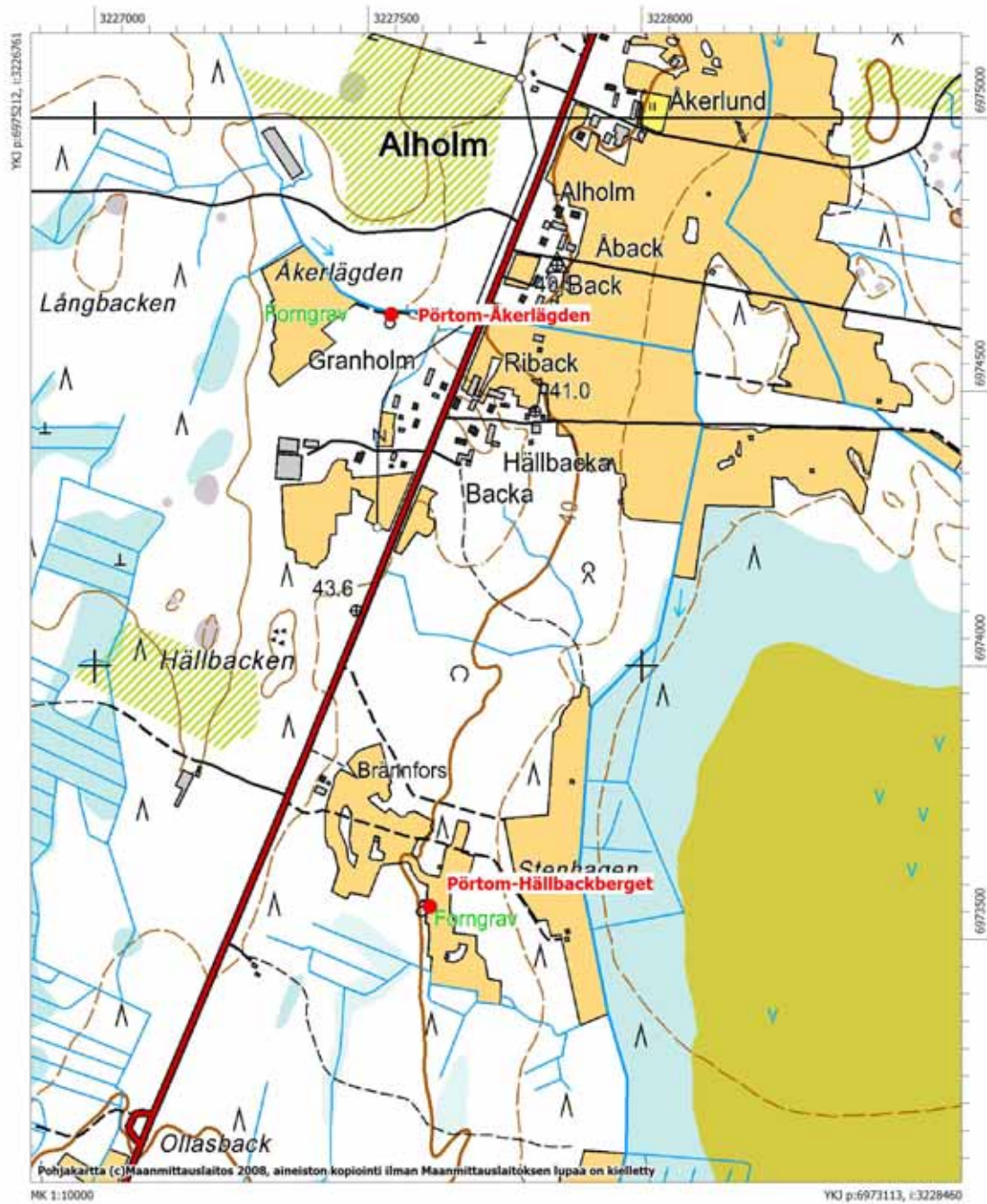
Laji:	kiinteä muinaisjäänös
MJtunnus:	605010024
MJtyyppi:	työ- ja valmistuspaikat
MJalatyyppe:	viljelyröykkiöt
Lukumäärä:	1
Ajoitus:	historiallinen
Kunta:	Maalahti
Kylä:	
Tila:	
Omistaja:	
Osoite:	
Kiinteistötunnus:	
Peruskartta:	Svarvar
PKNumero:	124211
i:	3227542
p:	6974642
z:	42
Etäisyystieto:	Pirttikylän kirkosta 7,5 km pohjoiskoilliseen
Aiemmat tutkimukset:	Mirja Miettinen inventointi v. 1975; Pentti Risla tarkastus v. 2003
Aiemmat löydöt:	-
Inventointilöydöt:	-
Kuvat:	-
Sijainti ja maasto:	
Kuvaus:	Viljelyröykkiö sijaitsee Pirttikylän Alholmissa, valtatie 8:n länsipuolella, Granholmin talosta pohjoiseen, tilustien vierellä metsikössä. Hakamaalla on suuri kivistö. Sen mitat ovat 15 x 8 m ja se on runsaan metrin korkuinen, päältä verrattain tasainen. Röykkiöön on tuotu suuret määrät pelloilta raivattuja kiviä ja se liittyy paikallisten antamien tietojen mukaan Bergan lasitehtaan omistajan, patruuna Sjöbergin aikaan 1800-luvulla. Kysymys lienee isojen uusien peltöjen raivaamisesta. Lähimmät pellot ovat nykyisin kauempana röykkiöstä, mutta metsittynyt ympäristö on ilmeisesti vanhaa peltoa sekin. Vuoden 2003 tarkastuksessa todettiin lisää raivauskivikasoja peltotien ja valtatie välillä.
Rauhoitusluokka:	1
Luokitusehdotus:	
Koordinaattiselite:	
Karttaotteet:	Peruskarttaote

Huomautus:

Lähteet:

Peruskarttaote (Pk 1242 11 Svarvar), mk 1:10000

Pörtom-Åkerlägden ja Pörtom-Hällbackberget
Historiallisia viljelyryökiöitä



Pörtom-Partane (ei tarkastettu 2007-08 inventoinnissa)

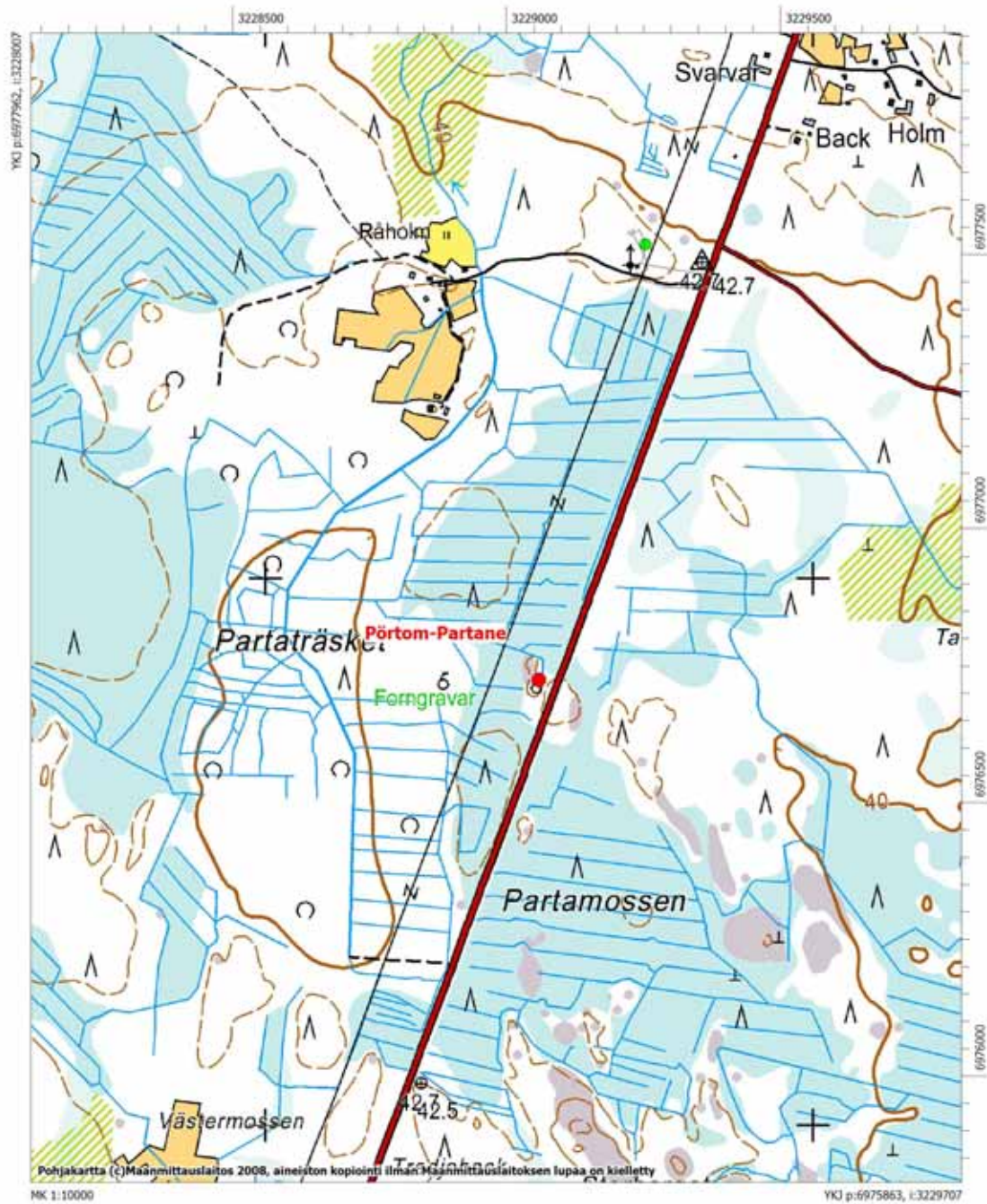
Laji:	kiinteä muinaisjäänös
MJtunnus:	605010025
MJtyyppi:	hautapaikat
MJalatyyppi:	hautaröykkiöt
Lukumäärä:	9
Ajoitus:	pronssikautinen
Kunta:	Maalahti
Kylä:	
Tila:	
Omistaja:	
Osoite:	
Kiinteistötunnus:	
Peruskartta:	Svarvar
PKNumero:	124211
i:	3228499
p:	6976814
z:	40
Etäisyystieto:	Pirttikylän kirkosta vajaat 10 km pohjoiskoilliseen
Aiemmat tutkimukset:	Mirja Miettinen inventointi v. 1975; Pentti Risla tarkastus v. 2003
Aiemmat löydöt:	-
Inventointilöydöt:	-
Kuvat:	-
Sijainti ja maasto:	
Kuvaus:	<p>Seuraavat tiedot ovat muinaisjäänösrekisteristä. Miettisen mukaan röykkiöt sijaitsevat Pirttikylän pohjoisosassa valtatie 8:n länsipuolella, tien ja kuivatun Partaträsketin välisillä kallio- ja kangasmailla. Alueella on kolme röykkiörykelmää: a) mäenkumpareen eteläreunalla, kalliolla, matala ja hajoitettu kiviröykkiö, koko 7x4,5 m. b) edellisestä länteen runsaat 100 m, saman kankaan länsireunalla, lähempänä Partaträsketin rantaa, matalalla mäenkumpareella, sen etelä- ja keskivaiheilla on kolme röykkiötä: 4x3 m, pyöreähkö, kaiveltu keskeltä; 5x3 m, keskikokoinen, keskeltä kaiveltu; edellisistä länteen noin 30 m, koko 6x5 m, epäselvä, matala kiveys. c) valtatie itäpuolella, Partamossenin pohjoisreunalla, röykkiöstä a vajaat 100 m itäkaakkoon: Viisi röykkiötä, matalia, pieniä, osa saman suuruisia kuin b:ssä, kaivelujen jälkiä kaikissa.</p> <p>Pentti Risla Pohjanmaan museosta tarkasti kohteen v. 2003 eikä löytänyt koordinaattipisteiden kohdilta a ja b kiviröykkiöitä tai latomuksia. B:n alueella soistuneita alueita ja metsälle istutettuja vanhoja peltoja; röykkiöt ovat voineet</p>

kadota metsitysvaiheessa?. Kohdasta a pienen avokallion eteläkärjessä ei löytynyt mitään. Röykkiöt tuhoutuneet tai paikka virheellinen?

Rauhoitusluokka: 3
Luokitusehdotus:
Koordinaattiselite:
Karttaotteet: Peruskarttaote
Huomautus:
Lähteet:

Peruskarttaote (Pk 1242 11 Svarvar), mk 1:10000

Pörtom-Partane
Pronssikautisia hautaröykkiöitä



Pörtom-Hällbackberget (ei tarkastettu 2007-08 inventoinnissa)

Laji:	kiinteä muinaisjäänös
MJtunnus:	605010026
MJtyyppi:	työ- ja valmistuspaikat
MJalatyyppe:	viljelyröykkiöt
Lukumäärä:	1
Ajoitus:	historiallinen
Kunta:	Maalahti
Kylä:	
Tila:	
Omistaja:	
Osoite:	
Kiinteistötunnus:	
Peruskartta:	Svarvar
PKNumero:	124211
i:	3227612
p:	6973560
z:	40
Etäisyystieto:	Pirttikylän kirkosta vajaat 9 km pohjoiskoilliseen
Aiemmat tutkimukset:	Mirja Miettinen inventointi v. 1975; Pentti Risla tarkastus v. 2003
Aiemmat löydöt:	-
Inventointilöydöt:	-
Kuvat:	-
Sijainti ja maasto:	
Kuvaus:	Muinaisjäänösrekisterin kuvaus: Viljelyröykkiö sijaitsee Alholmissa, valtatie 8:n itäpuolella noin 300 m tieltä, Sanemossenin länsireunalla, viljelyalueen reunalla. Osaksi luontaisella kumpareella, isojen kiintokivien ja kallion päällä ja ympärillä on pitkänomainen kiviröykkiö, jonka koko on 7x8 m, korkeus 1-1,5 m. Röykkiössä ei ole kaivelujen jälkiä sanottavasti. Ylinnä on lohkokiviä, pelloista? Hiukan kauempana pellon reunalla on rivi pellosta kerättyjä kiviä. Kysymys lienee pikemmin raivausröykkiöstä (vrt kohde 6050100024) kuin muinaishaudasta. Paikasta ei ole perimätietoa.
Rauhoitusluokka:	3
Luokitusehdotus:	
Koordinaattiselite:	
Karttaotteet:	Peruskarttaote, ks. Åkerlädgen
Huomautus:	

Pörtom-Tallmossen 2

Laji:	kiinteä muinaisjäänös
MJtunnus:	605010052
MJtyyppi:	hautapaikat
MJalatyyppe:	hautaröykkiöt
Lukumäärä:	6
Ajoitus:	varhaismetallikautinen
Kunta:	Maalahti
Kylä:	
Tila:	
Omistaja:	
Osoite:	
Kiinteistötunnus:	
Peruskartta:	Nyby
PKNumero:	124208
i:	3220312
p:	6975699
z:	27
Etäisyystieto:	Pirttikylän kirkosta runsaat 8 km luoteeseen
Aiemmat tutkimukset:	Mirja Miettinen tarkastus v. 1983
Aiemmat löydöt:	-
Inventointilöydöt:	-
Kuvat:	-
Sijainti ja maasto:	Kohdetta ei löydetty vuoden 2008 inventoinnissa.
Kuvaus:	Muinaisjäänösrekisterin kuvaus: Röykkiöt sijaitsevat Pirttikylän ja Petolahden entisellä pitäjänrajalla, maantieltä 430 m pohjoiseen, Tallmossenin metsästysmajalle vievän tien ja maantien risteyksestä 600 m koilliseen. Röykkiöt ovat metsässä, mäenkumpareen laella ja länsirinteessä, joka oli tarkastuksen aikaan hakattu ja kasvoi taimikkoo. Mäenkumpareilla on kuusi röykkiötä, jotka ovat matalia, läpimitaltaan 2-3 m ja verrattain hyväkuntoisia.
Rauhoitusluokka:	2
Luokitusehdotus:	
Koordinaattiselite:	
Karttaotteet:	Peruskarttaote, ks. Pörtom-Tallmossen
Huomautus:	

Pörtom-Svarvar

Laji:	mahdollinen muinaisjäännös
MJtunnus:	605010055
MJtyyppi:	asuinpaikat
MJalatyyppe:	
Lukumäärä:	1
Ajoitus:	kivikautinen
Kunta:	Maalahti
Kylä:	
Tila:	
Omistaja:	
Osoite:	
Kiinteistötunnus:	
Peruskartta:	Svarvar
PKNumero:	124211
i:	3228694
p:	6977610
z:	37
Etäisyystieto:	Pirttikylän kirkosta 10 km pohjoiskoilliseen
Aiemmat tutkimukset:	Pörtom hembygdsföreningin ilmoitus ja lähettämät löydöt
Aiemmat löydöt:	KM 22853
Inventointilöydöt:	-
Kuvat:	-
Sijainti ja maasto:	Kohde sijaitsee valtatie 8:n länsipuolella, Partamossenin luoteispuolella, Svarvarin koulusta 500 m etelälounaaseen ja valtatieltä Råholmeniin vievän tilustien pohjoispuolella. Alue kasvoi vuonna 2008 tiheää nuorta sekametsää.
Kuvaus:	<p>Pörtom hembygdsföreningin ilmoituksen mukaan alueella on ryhmä röykkiöitä ja niiden läheltä on löydetty kvartsia. Paikalla on mahdollisesti hautaröykkiöitä ja kivikautinen asuinpaikka.</p> <p>Kohde tarkastettiin vuoden 2008 inventoinnissa. Koordinaattien osoittamalla alueella on runsaasti merkkejä pienimuotoisesta maa-aineksenotosta, jonka seurauksena pienet kiviröykkiöt ovat syntyneet. Röykkiöt eivät siis ole muinaisjäännöksiä. Alueelle on myös rakennettu linkkimasto.</p> <p>Kivikautista asuinpaikkaa ei kyetty paikallistamaan. Se sijainnee jossain lähistöllä, mutta voi olla ainakin osittain tuhoutunut maa-aineksenoton seurauksena. Asuinpaikan löytäminen ja kunnan toteaminen vaatisi koekaivauksen.</p>

Rauhoitusluokka: 3
Luokitusehdotus:
Koordinaattiselite:
Karttaotteet: Peruskarttaote
Huomautus:
Lähteet:

Storskäret Finnskatan (ei tarkastettu v. 2007-08 inventoinnissa)

Laji: kiinteä muinaisjäänös
MJtunnus: 1000000069
MJtyyppi: asuinpaikat
MJalatyyppe: talonpohjat
Lukumäärä: 1
Ajoitus: historiallinen
Kunta: Maalahti
Kylä:
Tila:
Omistaja:
Osoite:
Kiinteistötunnus:
Peruskartta: Skötgrund
PKNumero: 131312
i: 3188104
p: 7017008
z: 5
zylä: 10
Etäisyystieto:
Aiemmat tutkimukset:
Aiemmat löydöt: -
Inventointilöydöt: -
Kuvat:
Sijainti ja maasto:
Kuvaus: Muinaisjäänösrekisterin kuvaus: Malax skärgerd: fiskeläge, tomtningar på Finnskatan, i norra ändan av Storskäret.
Närmare uppgifter saknas tillsvidare.
Rauhoitusluokka: 1
Luokitusehdotus:
Koordinaattiselite:
Karttaotteet: Ks. Storskäret , mj. rek. nro 475010035
Huomautus:
Lähteet:

Storskäret Storstensskatan 1 (ei tarkastettu v. 2007-08 inventoinnissa)

Laji: kiinteä muinaisjäänös
MJtunnus: 1000000070
MJtyyppi: asuinpaikat
MJalatyyppe: eräsijat
Lukumäärä: 1
Ajoitus: historiallinen
Kunta: Maalahti
Kylä:
Tila:
Omistaja:
Osoite:
Kiinteistötunnus:
Peruskartta: Skötgrund
PKNumero: 131312
i: 3187873
p: 7016536
z: 5
zylä: 10
Etäisyystieto:
Aiemmat tutkimukset:
Aiemmat löydöt: -
Inventointilöydöt: -
Kuvat:
Sijainti ja maasto:
Kuvaus: Tomtning/pyyntiasumuksia.
Tarkemmat tiedot puuttuvat toistaiseksi.
Rauhoitusluokka: 1
Luokitusehdotus:
Koordinaattiselite:
Karttaotteet: Ks. Storskäret , mj. rek. nro 475010035
Huomautus:
Lähteet:

Storskäret Lillskäret 1 (ei tarkastettu v. 2007-08 inventoinnissa)

Laji: kiinteä muinaisjäännös
MJtunnus: 1000000071
MJtyyppi: kultti- ja tarinapaikat
MJalatyyppi: jatulintarhat
Lukumäärä: 1
Ajoitus: historiallinen
Kunta: Maalahti
Kylä:
Tila:
Omistaja:
Osoite:
Kiinteistötunnus:
Peruskartta: Skötgrund
PKNumero: 131312
i: 3187826
p: 7015736
z: 10
zylä:
Etäisyystieto:
Aiemmat tutkimukset:
Aiemmat löydöt: -
Inventointilöydöt: -
Kuvat:
Sijainti ja maasto:
Kuvaus: Jatulintarhan jäännökset. Tarkemmat tiedot puuttuvat toistaiseksi.
Rauhoitusluokka: 3
Luokitusehdotus:
Koordinaattiselite:
Karttaotteet: Ks. Storskäret , mj. rek. nro 475010035
Huomautus:
Lähteet:

Storskäret Storstensskatan 2 (ei tarkastettu v. 2007-08 inventoinnissa)

Laji: kiinteä muinaisjäännös
MJtunnus: 1000000072
MJtyyppi: kivirakenteet
MJalatyyppi: ryssänuunit
Lukumäärä: 1
Ajoitus: historiallinen
Kunta: Maalahti
Kylä:
Tila:
Omistaja:
Osoite:
Kiinteistötunnus:
Peruskartta: Skötgrund
PKNumero: 131312
i: 3187890
p: 7016495
z: 10
zylä: 15
Etäisyystieto:
Aiemmat tutkimukset:
Aiemmat löydöt: -
Inventointilöydöt: -
Kuvat:
Sijainti ja maasto:
Kuvaus: Kiviuuni, ns. ryssänuuni, kivistä ilman laastia ladottu uuni. Merkitty Museoviraston Ryssugn -kyltillä.
Tarkemmat tiedot puuttuvat toistaiseksi.
Rauhoitusluokka: 2
Luokitusehdotus:
Koordinaattiselite:
Karttaotteet: Ks. Storskäret , mj. rek. nro 475010035
Huomautus:
Lähteet:

Storskäret Lillskäret 2 (ei tarkastettu v. 2007-08 inventoinnissa)

Laji: kiinteä muinaisjäänös
MJtunnus: 1000000073
MJtyyppi: kultti- ja tarinapaikat
MJalatyyppe: jatulintarhat
Lukumäärä: 5
Ajoitus: historiallinen
Kunta: Maalahti
Kylä:
Tila:
Omistaja:
Osoite:
Kiinteistötunnus:
Peruskartta: Skötgrund
PKNumero: 131312
i: 3187911
p: 7016191
z: 5
zylä: 10
Etäisyystieto:
Aiemmat tutkimukset:
Aiemmat löydöt: -
Inventointilöydöt: -
Kuvat:
Sijainti ja maasto:
Kuvaus: Jatulintarha ja neljä kiviröykkiötä Storskärin itäosassa Lillskäretillä. Tarkemmat tiedot puuttuvat toistaiseksi.
Rauhoitusluokka: 2
Luokitusehdotus:
Koordinaattiselite:
Karttaotteet: Ks. Storskäret , mj. rek. nro 475010035
Huomautus:
Lähteet:

Storskäret Lillskäret 3 (ei tarkastettu v. 2007-08 inventoinnissa)

Laji: kiinteä muinaisjäännös
MJtunnus: 1000000074
MJtyyppi: asuinpaikat
MJalatyyppi: eräsijat
Lukumäärä: 1
Ajoitus: historiallinen
Kunta: Maalahti
Kylä:
Tila:
Omistaja:
Osoite:
Kiinteistötunnus:
Peruskartta: Skötgrund
PKNumero: 131312
i: 3187969
p: 7016055
z: 15
zylä:
Etäisyystieto:
Aiemmat tutkimukset:
Aiemmat löydöt: -
Inventointilöydöt: -
Kuvat:
Sijainti ja maasto:
Kuvaus: Tomtning/pyyntiasumus Storskäretin itäosassa olevalla Lillskäretillä.
Tarkemmat tiedot puuttuvat toistaiseksi.
Rauhoitusluokka: 2
Luokitusehdotus:
Koordinaattiselite:
Karttaotteet: Ks. Storskäret , mj. rek. nro 475010035
Huomautus:
Lähteet:

Storskäret 2 (ei tarkastettu v. 2007-08 inventoinnissa)

Laji: kiinteä muinaisjäänös
MJtunnus: 1000000075
MJtyyppi: kulkuväylät
MJalatyyppi: kummelit
Lukumäärä: 1
Ajoitus: historiallinen
Kunta: Maalahti
Kylä:
Tila:
Omistaja:
Osoite:
Kiinteistötunnus:
Peruskartta: Skötgrund
PKNumero: 131312
i: 3187706
p: 7016749
z: 15
zylä:
Etäisyystieto:
Aiemmat tutkimukset:
Aiemmat löydöt: -
Inventointilöydöt: -
Kuvat:
Sijainti ja maasto:
Kuvaus: Tarkemmat tiedot puuttuvat toistaiseksi.
Rauhoitusluokka: 2
Luokitusehdotus:
Koordinaattiselite:
Karttaotteet: Ks. Storskäret , mj. rek. nro 475010035
Huomautus:
Lähteet:

Storskäret Lillskäret 4 (ei tarkastettu v. 2007-08 inventoinnissa)

Laji: kiinteä muinaisjäännös
MJtunnus: 1000000076
MJtyyppi: asuinpaikat
MJalatyyppi: eräsijat
Lukumäärä: 1
Ajoitus: historiallinen
Kunta: Maalahti
Kylä:
Tila:
Omistaja:
Osoite:
Kiinteistötunnus:
Peruskartta: Skötgrund
PKNumero: 131312
i: 3187938
p: 7015962
z: 15
zylä:
Etäisyystieto:
Aiemmat löydöt: -
Inventointilöydöt: -
Inventointilöydöt:
Kuvat:
Sijainti ja maasto:
Kuvaus: Tomtning/pyyntiasumus Storskäretin itäosassa Lillskäretillä.
Tarkemmat tiedot puuttuvat toistaiseksi.
Rauhoitusluokka: 2
Luokitusehdotus:
Koordinaattiselite:
Karttaotteet: Ks. Storskäret , mj. rek. nro 475010035
Huomautus:
Lähteet:

Hällbacken (kohdetta ei tarkastettu v. 2007-08 inventoinnissa)

Laji: luonnonmuodostuma
MJtunnus: 1000000306
MJtyyppi: luonnonmuodostumat
MJalatyyppe: pirunpellot
Lukumäärä:
Ajoitus: ei määritelty
Kunta: Maalahti
Kylä:
Tila:
Omistaja:
Osoite:
Kiinteistötunnus:
Peruskartta: Svarvar
PKNumero: 124211
i: 3227328
p: 6974070
z: 45
zylä: 47,5
Etäisyystieto:
Aiemmat tutkimukset: Pentti Rislä, tarkastus v. 2003
Aiemmat löydöt: -
Inventointilöydöt: -
Kuvat:
Sijainti ja maasto:
Kuvaus: Muinaisjäännösrekisterin kuvaus, perustuu Rislän tarkastukseen. Paikka sijaitsee Maalahden pohjoisosassa, Norra Pörtomissa, noin 100 m valtatiestä 8 länteen olevalla mäentönkällä. Kyseessä on luontainen kivikko, josta on otettu kiviä siten, että kivet on valittu koon mukaan, ja alueelle on syntynyt kuopanteita ja valleja. Kyseessä ei ole muinaisjäännös.
Rauhoitusluokka: 3
Luokitusehdotus:
Koordinaattiselite:
Karttaotteet:
Huomautus:
Lähteet:

Kopparby

Laji:	kiinteä muinaisjäänös
MJtunnus:	1000001073
MJtyyppi:	kivirakenteet
MJalatyyppe:	kivivallit
Lukumäärä:	1
Ajoitus:	ajoittamaton
Kunta:	Maalahti
Kylä:	
Tila:	
Omistaja:	
Osoite:	
Kiinteistötunnus:	
Peruskartta:	Malax
PKNumero:	133107
i:	3223215
p:	6991852
z:	
Etäisyystieto:	Kohde sijaitsee 2 km lounaaseen Maalahden kirkosta
Aiemmat tutkimukset:	Pentti Rislä, tarkastus v. 2003
Aiemmat löydöt:	-
Inventointilöydöt:	-
Kuvat:	DG5:47
Sijainti ja maasto:	Kohde sijaitsee noin kilometrin Kopparbystä etelään, noin 80 metriä metsäautotien itäpuolella Brokärretin ja Rävskinnsmossenin välissä.
Kuvaus:	Kivistä kasattu noin 18 metriä pitkä matalahko kaartuva kupera (banaaninomainen) valli, jonka suurin korkeus on noin 1 m ja leveys keskivaiheilla 3 m ja päissä noin 1,5-2 m. Kivikon eteläpuoli on loivasti nousevaa avokalliota. Kivikko on melko tiivis ja kallio jatkuu turpeen peittämänä vielä kivikon pohjoispuolellakin, joten kalliopohjalle kasattuna kivikko ei ole roudan liikuttama ja tiivistämä. Kivet eivät ole halkeilleita, joten ne on aseteltu, ei viskottu, paikalleen. Vallin kaarevuus seuraa kallioreunan muotoa ja sen pohjoispuolella alkaa Rävskinnsmossen. Kivikon rajaama alue on pieni ja kyseessä ei voi olla karja-aita. Kivet ovat ehkä peräisin avokallion reunalla olleesta muinaisrannasta, joka on ihmisen toimesta kasattu valliksi. Rautakauden alussa kivikko olisi sijainnut pienen itään aukeavan merenlahden suulla. Mikään kivikossa ei kuitenkaan viittaa siihen, että se olisi venevalkama tai muu satamarakenne ja rannan suuntaisena se ei ole voinut olla aallonmurtaja. On myös epätodennäköistä, että kyseessä olisi muinaishauta, joten kivikon tarkoitus ovat epäselvä (Rislan tarkastuskertomus

2003).

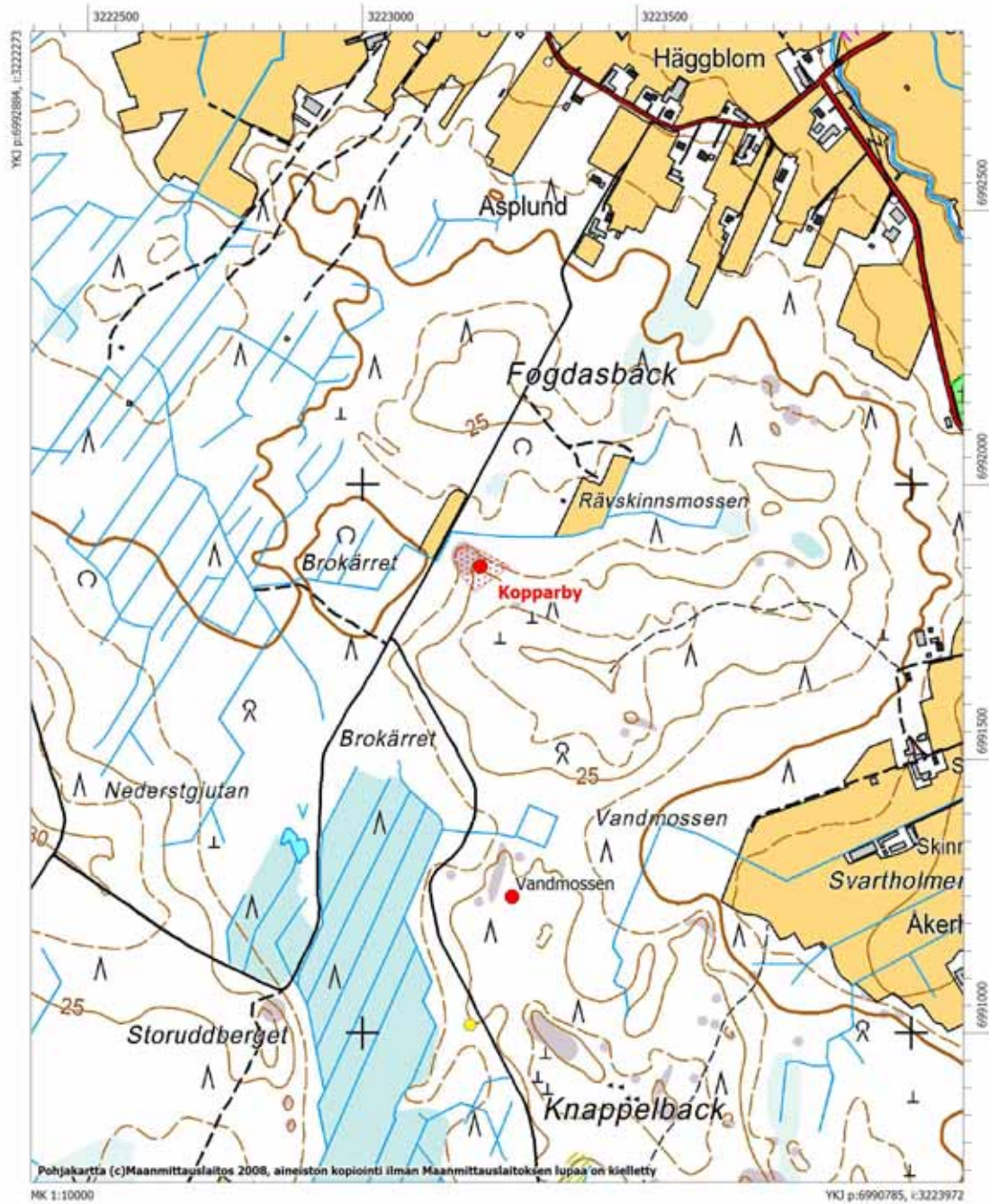
Rauhoitusluokka: 2
Luokitusehdotus:
Koordinaattiselite: gps-koordinaatit
Karttaotteet: Peruskarttaote
Huomautus:
Lähteet:



Kopparby, kivivalli kuvattuna idästä (DG5:47)

Peruskarttaote (Pk 1331 07 Malax), mk 1:10000

Kopparby
Ajoittamaton kivivalli



Svenkvist

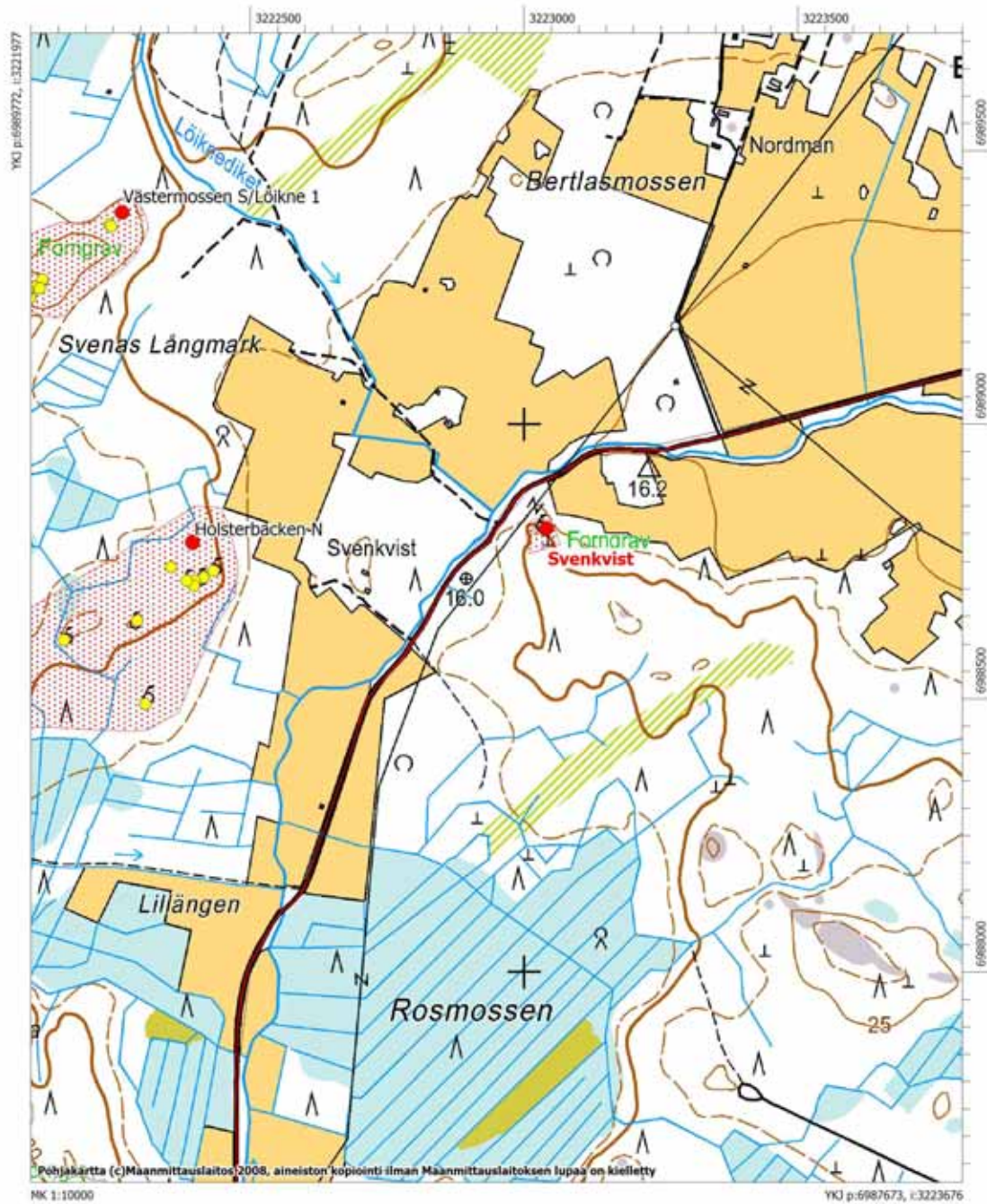
Laji:	kiinteä muinaisjäänös
MJtunnus:	1000009889
MJtyyppi:	hautapaikat
MJalatyypit:	hautaröykkiöt
Lukumäärä:	1
Ajoitus:	rautakautinen
Kunta:	Maalahti
Kylä:	Övermalax
Tila:	
Omistaja:	
Osoite:	
Kiinteistötunnus:	
Peruskartta:	Petalax
PKNumero:	124209
i:	3223040
p:	6988809
z:	20
Etäisyystieto:	Kohde sijaitsee Maalahden kirkosta 4,6 km etelälounaaseen
Aiemmat tutkimukset:	
Aiemmat löydöt:	-
Inventointilöydöt:	-
Kuvat:	DG5:88
Sijainti ja maasto:	Kohde sijaitsee Storsjöhön johtavan tien kaakkoispuolella, Stenkvistin tilan rakennuksista 340 metriä koilliseen. Storsjöbäckenin uomaan on matkaa noin 80 metriä, uoma kulkee välittömästi tien itäpuolella. Kohteen pohjoispuolella on Bertlasbossenin peltoaukea. Röykkiö on kuusimetsässä, luoteeseen pistävän, paikoin kallioisen, moreeniharjanteen päässä.
Kuvaus:	Kohde on merkitty peruskarttaan, mutta siitä ei ollut merkintää muinaisjäänösrekisterissä ennen vuoden 2007 inventointia. Röykkiön halkaisija on noin 10 metriä ja korkeus noin 0,7 metriä, se on kasattu silmäkiven ympärille. Noin 20 metriä röykkiön länsipuolella on iso siirtolohkare ja sen eteläpuolella hieman kauempana on toinen.
Rauhoitusluokka:	2
Luokitusehdotus:	
Koordinaattiselite:	
Karttaotteet:	Peruskarttaote 124209 Petalax
Huomautus:	

Lähteet:

Svenkvist, röykiö kuvattuna etelästä (DG5:88)

Peruskarttaote (Pk 1242 09 Petalax), mk 1:10000

Svenkvist
Rautakautinen hautaröykkiö



Vandamossen (ei tarkastettu 2007-08 inventoinnissa)

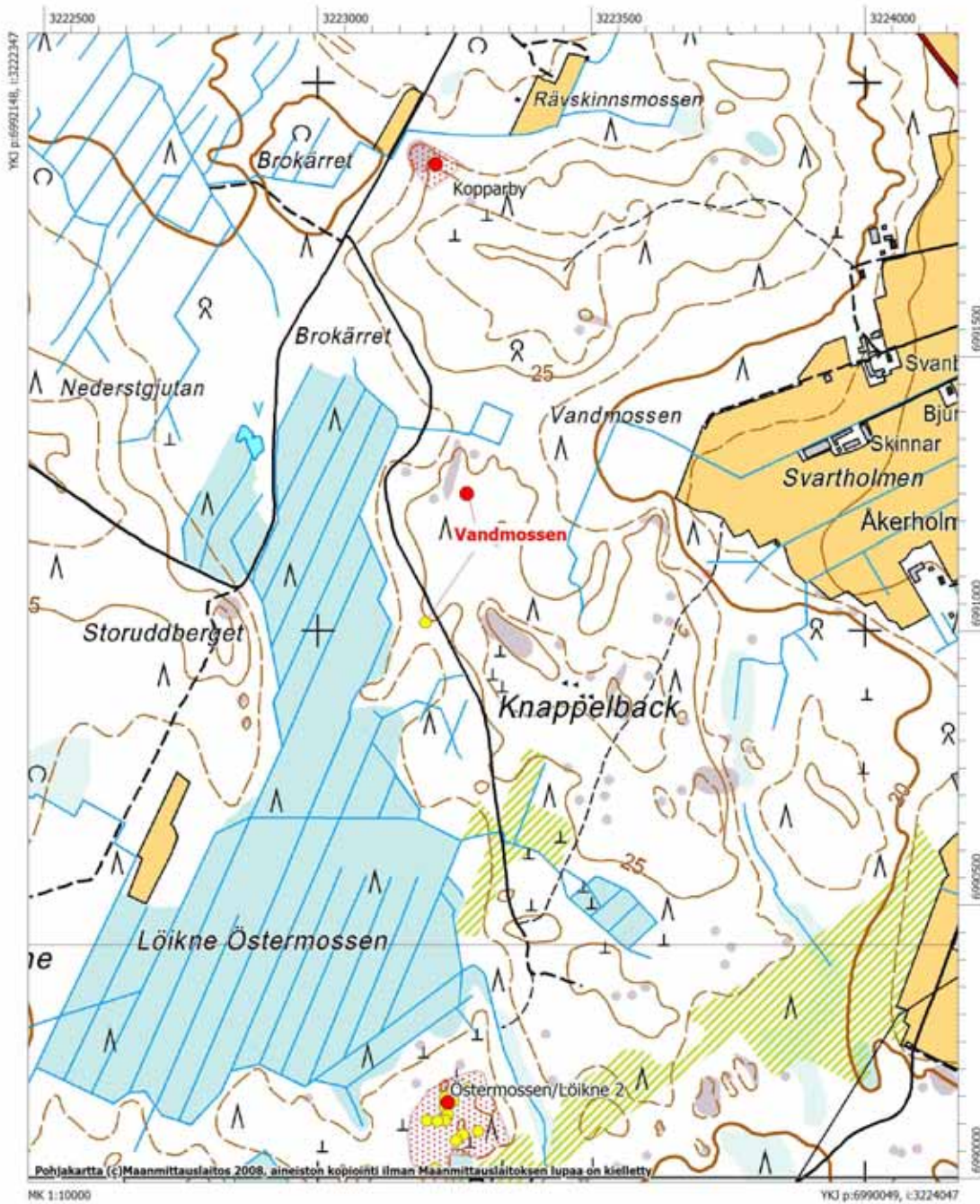
Laji:	kiinteä muinaisjäänös
MJtunnus:	1000012463
MJtyyppi:	hautapaikat
MJalatyyppe:	hautaröykkiöt
Lukumäärä:	1
Ajoitus:	rautakautinen
Kunta:	Maalahti
Kylä:	Övermalax
Tila:	
Omistaja:	
Osoite:	
Kiinteistötunnus:	
Peruskartta:	Malax
PKNumero:	133107
i:	3223272
p:	6991249
z:	25
Etäisyystieto:	Kohde sijaitsee Maalahden kirkosta 4,6 km etelälounaaseen
Aiemmat tutkimukset:	Kaisa Lehtonen, tarkastus v. 2008
Aiemmat löydöt:	-
Inventointilöydöt:	-
Kuvat:	-
Sijainti ja maasto:	
Kuvaus:	<p>Kohde sijaitsee Storsjöbackenista noin 1,3 km lounaaseen, Löikne-Östermossenin itäpuolella. Alavassa metsämaastossa on pienellä kallionnyppylällä pieni, lähes huomaamaton, kivistä koottu, kokonaan vahvan turpeen ja sammaleen peittämä matala latomus. Kiviä on vain yhdessä tai kahdessa kerroksessa. Sammalta rapsutellessa oli kivikerroksessa havaittavissa myös punaisia hiekkakivilaakoja. Röykkiö tai latomus on muodoltaan pitkänomainen ja kooltaan noin 5 x 3 metriä; vahvan turvekerroksen vuoksi sen kokoa on mahdoton luotettavasti arvioida. Röykkiössä oli havaittavissa myös suurempia reunakiviä. Ympäristössä kasvaa mäntyä ja kuusta.</p> <p>Edellisestä röykkiöstä runsaat 200 metriä etelälounaaseen, metsäautotien varrella sijaitsee edellistä epämääräisempi, myös hyvin pieni ja matala röykkiö tai latomus. Ensivaikutelmana röykkiö vaikutti metsäautotietä tehdessä syntyneeltä, täysin sekundääriseltä, mutta turvetta röykkiön päältä poistettaessa, alta paljastui selvästi ihmisen latomaa kiveystä, jossa oli</p>

mukana myös punaisia hiekkakivilaakoja. Röykkiö on tehty kokonaan kivistä, eikä mukana ole maa-ainesta. Koska latomuksen vieritse kulkee traktoriura, on kuitenkin mahdollista, että se on varsin myöhäinen.

Rauhoitusluokka: 2
Luokitusehdotus:
Koordinaattiselite: Gps-koordinaatit
Karttaotteet: Peruskarttaote
Huomautus:
Lähteet:

Peruskarttaote (Pk 1331 07 Malax), mk 1:10000

Vandamossen
Rautakautisia hautaröykkiöitä



Hömossgjutan

Laji: kiinteä muinaisjäänös
MJtunnus: 1000013383
MJtyyppi: hautapaikat
MJalatyyppi: hautaröykkiöt
Lukumäärä: 53
Ajoitus: varhaismetallikautinen
Kunta: Maalahti
Kylä: Nyby
Tila:
Omistaja:
Osoite:
Kiinteistötunnus:
Peruskartta: Nyby
PKNumero: 124208

	x	y
Röykkiö 1	3221067	6977278
Röykkiö 2	3221022	6977384
Röykkiö 3	3221004	6977403
Röykkiö 4	3220999	6977410
Röykkiö 5	3220992	6977411
Röykkiö 6	3221006	6977418
Röykkiö 7	3221014	6977421
Röykkiö 8	3221013	6977436
Röykkiö 9	3221013	6977447
Röykkiö 10	3221005	6977441
Röykkiö 11	3220998	6977447
Röykkiö 12	3221064	6977287
Röykkiö 13	3220985	6977454
Röykkiö 14	3220996	6977458
Röykkiö 15	3221002	6977459
Röykkiö 16	3221005	6977458
Röykkiö 17	3220996	6977470
Röykkiö 18	3220999	6977482
Röykkiö 19	3220993	6977483
Röykkiö 20	3220997	6977491
Röykkiö 21	3220993	6977501
Röykkiö 22	3220978	6977490
Röykkiö 23	3221080	6977292
Röykkiö 24	3220953	6977474
Röykkiö 25	3220984	6977474
Röykkiö 26	3220990	6977471
Röykkiö 27	3220977	6977460
Röykkiö 28	3220972	6977462

Röykkiö 29	3220960	6977468
Röykkiö 30	3220958	6977455
Röykkiö 31	3220952	6977445
Röykkiö 32	3220964	6977447
Röykkiö 33	3220968	6977455
Röykkiö 34	3221072	6977297
Röykkiö 35	3220982	6977446
Röykkiö 36	3220966	6977386
Röykkiö 37	3220970	6977382
Röykkiö 38	3220992	6977374
Röykkiö 39	3221008	6977336
Röykkiö 40	3221010	6977347
Röykkiö 41	3221017	6977292
Röykkiö 42	3221009	6977300
Röykkiö 43	3221115	6977288
Röykkiö 44	3221147	6977291
Röykkiö 45	3221063	6977306
Röykkiö 46	3221141	6977275
Röykkiö 47	3221129	6977276
Röykkiö 48	3221127	6977264
Röykkiö 49	3221114	6977245
Röykkiö 49	3221092	6977185
Röykkiö 50	3221036	6977327
Röykkiö 51	3221028	6977325
Röykkiö 52	3221022	6977360
Röykkiö 53	3221013	6977371

z: 24-26

Etäisyystieto: Röykkiö 1 sijaitsee Petolahden kirkosta 7,1 km kaakkoon

Aiemmat tutkimukset: -

Aiemmat löydöt: -

Inventointilöydöt: -

Kuvat: f145517:1; DG581:1

Sijainti ja maasto: Kohde sijaitsee Rimossenin länsipuolella, Rimossbackenin laajasta röykkiöalueesta parisataa metriä etelään. Kohteiden välissä on Hömossjutananin suo. Röykkiöt ovat noin 300 metrin matkalla kaakko-luode –suuntaisella mäntyä kasvavalla moreeniharjanteella.

Kuvaus: Peruskartalle on merkitty muinaisjäännösmerkki, mutta kohteen tarkastuksesta ei ole aiempia tietoja. Vuoden 2008 inventoinnissa alueelta löytyi 53 röykkiötä. Röykkiöt ovat halkaisijaltaan 3-6 metriä ja korkeudeltaan korkeintaan puoli metriä. Osa röykkiöistä on kasattu isojen kivien viereen. Lisäksi alueella on kuoppia ja tasaisia, raivatulta näyttäviä, halkaisijaltaan noin 10 metrisiä alueita.

Rauhoitusluokka: 2

Luokitusehdotus:

Koordinaattiselite: Gps-koordinaatit röykkiöistä

Karttaotteet: Peruskarttaote

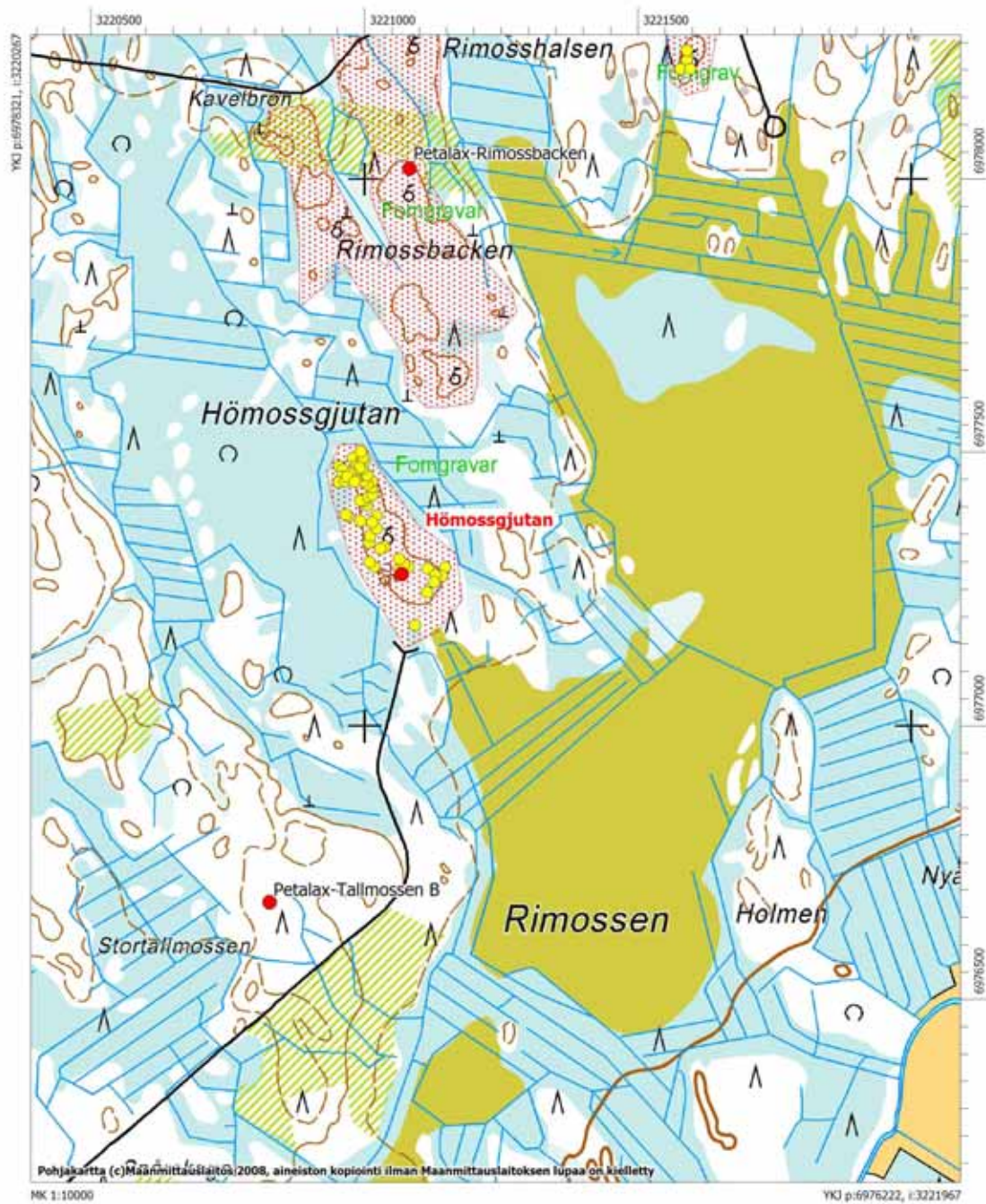
Huomautus:

Lähteet:

Maalahti, Hömossjutan, röykkiöt 14 ja 15 kuvattu lounaasta (DG581:1)

Peruskarttaote (Pk 1242 08 Nyby, mk 1:10000)

Hömossgjutan
Varhaismetallikautisia hautaröykkiöitä



Lillmossen

Laji: kiinteä muinaisjäänös
MJtunnus: 1000013384
MJtyyppi: kivirakenteet
MJalatyypin: röykkiöt
Lukumäärä: 1
Ajoitus: varhaismetallikautinen
Kunta: Maalahti
Kylä: Nyby
Tila:
Omistaja:
Osoite:
Kiinteistötunnus:
Peruskartta: Nyby
PKNumero: 124208

	x	y
Röykkiö 1	3219006	6977639
Röykkiö 2	3219078	6977588
Röykkiö 3	3219091	6977574
Röykkiö 4	3219103	6977569
Röykkiö 5	3219119	6977491
Röykkiö 6	3219127	6977485
Röykkiö 7	3219125	6977521
Röykkiö 8	3219125	6977558
Röykkiö 9	3219083	6977619
Röykkiö 10	3219078	6977648
Röykkiö 11	3219055	6977652
Röykkiö 12	3219021	6977636
Röykkiö 13	3219047	6977683
Röykkiö 14	3219054	6977671
Röykkiö 15	3219021	6977602
Röykkiö 16	3219012	6977612
Röykkiö 17	3219043	6977638
Röykkiö 18	3219027	6977616
Röykkiö 19	3219046	6977599
Röykkiö 20	3219043	6977585
Röykkiö 21	3219034	6977581
Röykkiö 22	3219065	6977595
Röykkiö 23	3219081	6977595
z:	22-25	

- Etäisyystieto:** Röykkiö 1 sijaitsee Petolahden kirkosta 5,7 km kaakkoon
- Aiemmat tutkimukset:** -
- Aiemmat löydöt:** -
- Inventointilöydöt:** -
- Kuvat:** f145507:1-2; DG573:1-3
- Sijainti ja maasto:** Kohde sijaitsee noin 1,2 kilometriä Ribackasta itään, Lillmossenin itäpuolella. Noin sata metriä kohteen länsipuolitse kulkee pohjois-etelä –suuntainen metsäautotie. Alueen maaperä on moreenia, osa röykkiöistä on hakkuuaukealla ja osa kuusimetsässä.
- Kuvaus:** Peruskartalle on merkitty muinaisjäänösmerkki, mutta kohteen tarkastuksesta ei ole aiempia tietoja. Vuoden 2008 inventoinnissa alueelta löytyi 23 röykkiötä. Suurin osa röykkiöistä on pieniä ja matalia, halkaisijaltaan 2-4 metriä. Osa röykkiöistä on kasattu isojen kivien viereen. Suurin röykkiö on numero 3, jonka halkaisija on noin kahdeksan metriä ja korkeus lähes metrin. Sen keskellä on noin puolitoista metriä halkaisijaltaan oleva kuoppa. Osa röykkiöistä sijaitsee kuusimetsässä, suurin osa niistä on metsän etelä- ja itäpuolisella hakkuuaukealla. Pari hakkuualueella olevaa röykkiötä, esim. röykkiö 15, on hieman vahingoittunut metsäkoneen ajettua niiden päältä. Alueella on myös muutamia kuoppia.
- Rauhoitusluokka:** 2
- Luokitusehdotus:**
- Koordinaattiselite:** Gps-koordinaatit röykkiöistä
- Karttaotteet:** Peruskarttaote
- Huomautus:**
- Lähteet:**



Lillmossen. Metsäkoneen jälkiä røykkiössä 15 (DG573:1).



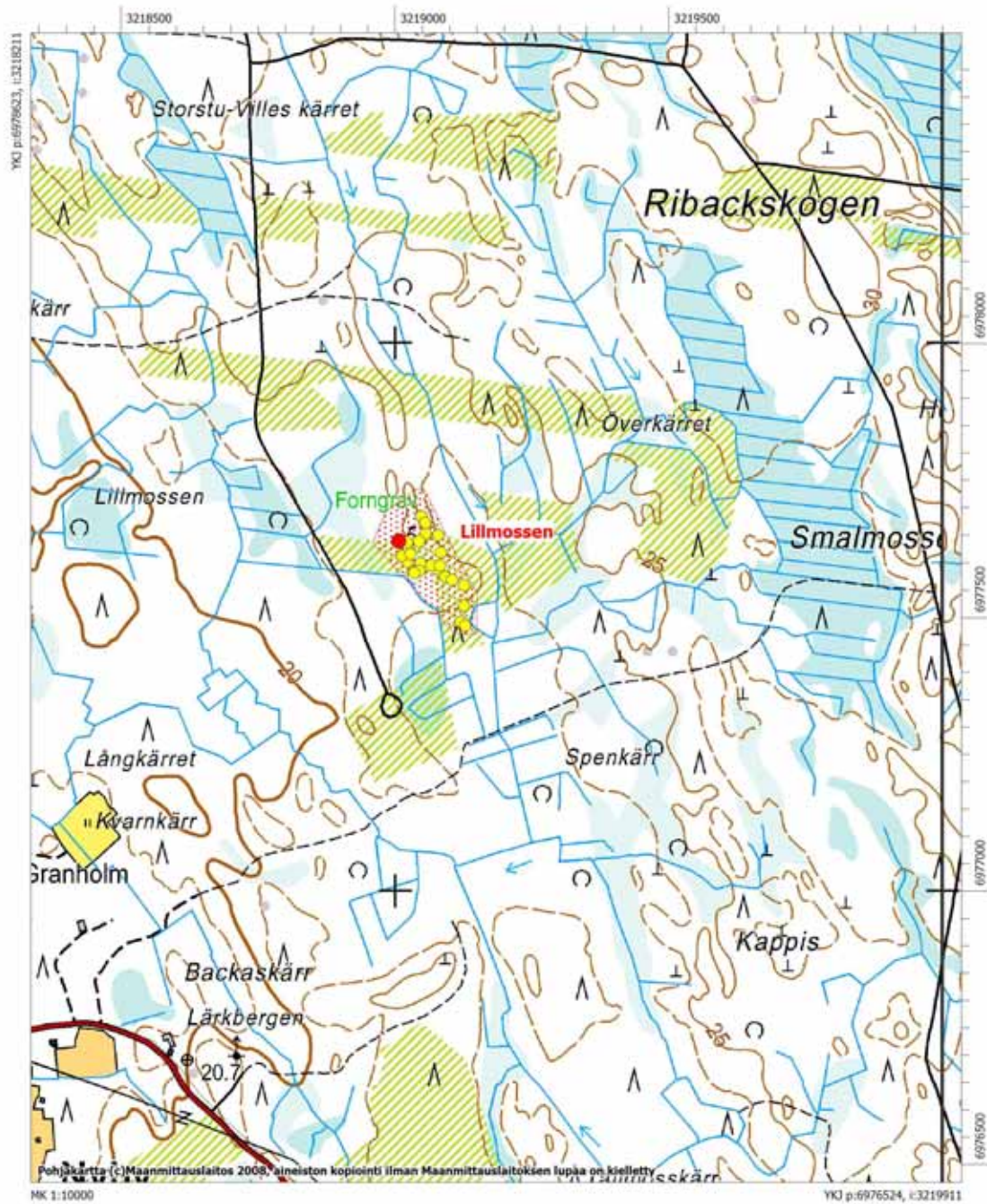
Lillmossen, røykkiö 3, kuvattu lounaasta (DG573:2).



Lillmossen, yleiskuva röykkiöltä 12 luoteeseen. Etualalla röykkiö 11 (DG573:3).

Peruskarttaote (Pk 1242 08 Nyby, mk 1:10000)

Lillmossen
Varhaismetallikautisia röyköitä



Kalkamossen

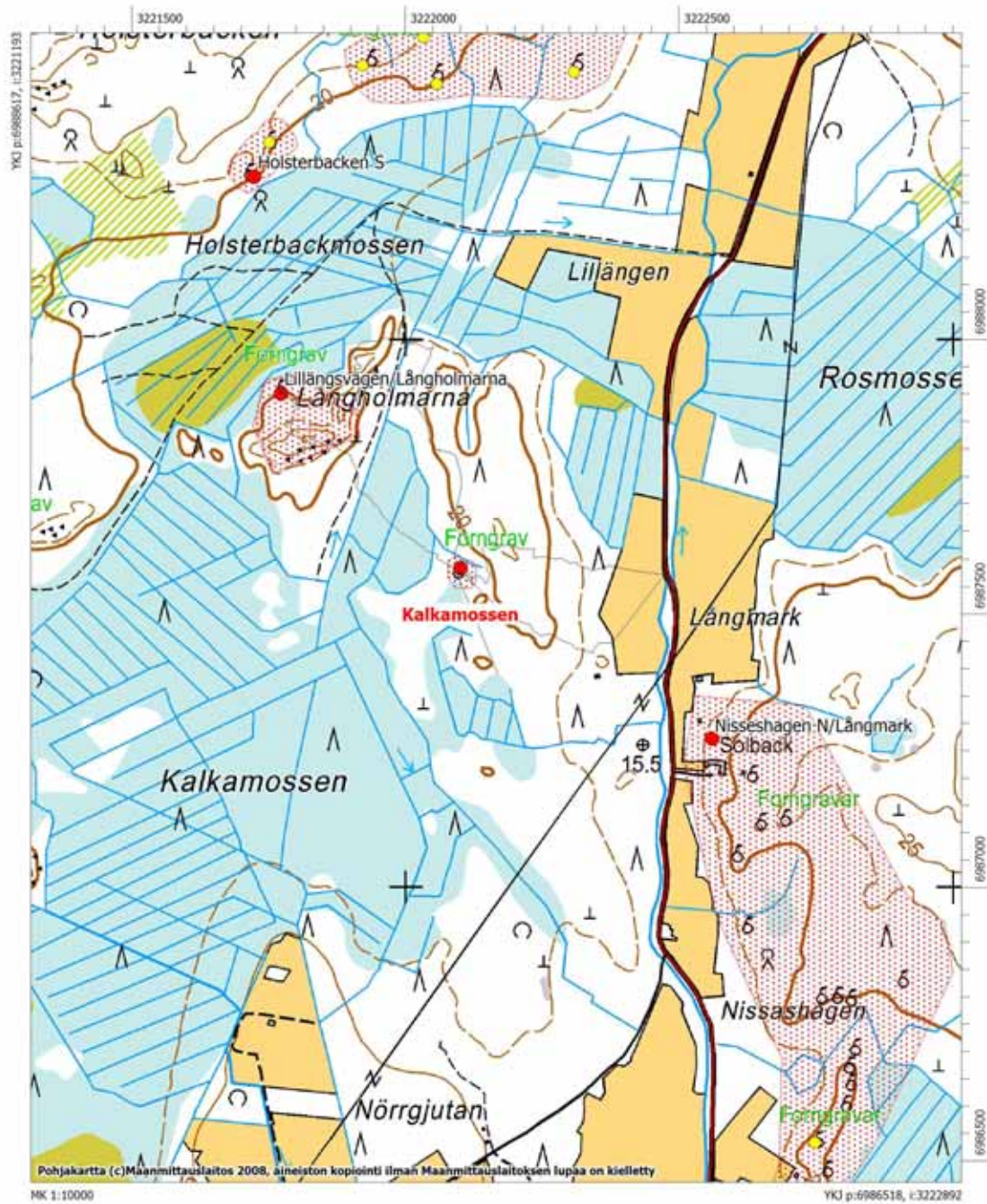
Laji:	kiinteä muinaisjäänös
MJtunnus:	1000013505
MJtyyppi:	hautapaikat
MJalatyyppe:	hautaröykkiöt
Lukumäärä:	1
Ajoitus:	rautakautinen
Kunta:	Maalahti
Kylä:	Övermalax
Tila:	
Omistaja:	
Osoite:	
Kiinteistötunnus:	
Peruskartta:	Petalax
PKNumero:	124209
i:	3222100
p:	6987583
z:	19
Etäisyystieto:	Kohde sijaitsee Maalahden kirkosta 6,18 km etelälounaaseen
Aiemmat tutkimukset:	-
Aiemmat löydöt:	-
Inventointilöydöt:	-
Kuvat:	DG634:1
Sijainti ja maasto:	Kohde sijaitsee noin 2,5 km Storsjöstä etelään, noin 380 metriä Storsjövägenin länsipuolella. Röykkiö on Kalkamossenin koillispuolisella moreeniharjanteella, sen länsireunalla. Alue kasvaa melko tiheää havumetsää. Peruskartassa on muinaisjäänösmerkki, mutta kohteesta ei löytynyt tietoja Museoviraston arkeologian osaston topografisesta arkistosta.
Kuvaus:	Röykkiö on muodoltaan kumpumainen ja se on sammaleen peitossa. Halkaisija on noin viisi metriä ja korkeus vajaa metri. Röykkiön keskellä on 0,7 metriä halkaisijaltaan oleva kuoppa.
Rauhoitusluokka:	2
Luokitusehdotus:	
Koordinaattiselite:	Gps-koordinaatit
Karttaotteet:	Peruskarttaote
Huomautus:	
Lähteet:	



Maalahti Kalkamossen. Röykkiö kuvattuna koillisesta (DG634:1)

Peruskarttaote (Pk 1242 09 Petalax), mk 1:10000

Kalkamossen
Rautakautinen hautaröykkiö



Havras

Laji:	kiinteä muinaisjäänös
MJtunnus:	1000013506
MJtyyppi:	hautapaikat
MJalatyyppe:	hautaröykkiöt
Lukumäärä:	1
Ajoitus:	rautakautinen
Kunta:	Maalahti
Kylä:	Övermalax
Tila:	
Omistaja:	
Osoite:	
Kiinteistötunnus:	
Peruskartta:	Övermalax
PKNumero:	124212
<i>Röykkiö 1</i>	
i:	3226188
p:	6991365
<i>Röykkiö 2</i>	
i:	3226358
p:	6991488
<i>Kuppikivi</i>	
i:	3226212
p:	6991482
z:	17-20
Etäisyystieto:	Röykkiö 1 sijaitsee Maalahden kirkosta 2,3 km kaakkoon
Aiemmat tutkimukset:	-
Aiemmat löydöt:	-
Inventointilöydöt:	-
Kuvat:	DG634:1-4
Sijainti ja maasto:	Kohde sijaitsee noin 500 metriä Maalahdenjoen länsi/lounaispuolella Havras -nimisellä mäellä, joka on melko tiheään rakennettu.
Kuvaus:	Alueella on ainakin kaksi röykkiötä ja yksi kuppikivi. Röykkiö 1, jota kutsutaan myös nimellä Stavasback, on pituudeltaan noin seitsemän metriä ja leveydeltään nelisen metriä. Röykkiö on pellon suuntainen ja se sijaitsee omakotitalojen tuntumassa. Röykkiöön on ilmeisesti kasattu kiviä myös pellosta, mutta alun perin kiveys on voinut muodostaa hautaröykkiön. Vastaavanlaisesti on voinut muodostua myös röykkiö 2, jota kutsutaan myös nimellä Havras. Se sijaitsee Havrasin läpi kulkevan tien pohjoispuolella pellon

reunassa omakotitalon tuntumassa. Röykkiö on halkaisijaltaan noin viisi metriä. Talon asukkaiden mukaan röykkiö on ollut siinä pitkään.

Kuppikivi on Sundkvistin talon vieressä metsikössä. Kiven halkaisija on noin metri ja se aika matala. Kivessä on ainakin kuusi kuppia. Kivi oli sammalen peitossa ja se paljastettiin tarkastuksen yhteydessä. Havrasin kohteiden tarkastuksessa oli mukana Siri Hagback.

- Rauhoitusluokka:** 2
Luokitusehdotus:
Koordinaattiselite: Gps-koordinaatit röykkiöille ja kuppikivelle
Karttaotteet: Peruskarttaote
Huomautus:
Lähteet:



Maalahti, Havras. Kuppikivi kuvattuna luoteesta. (DG617:1)



Maalahti, Havras. Siri Hagback puhdistaa kuppikiven pintaa. Kuvattu luoteesta. (DG617:2)



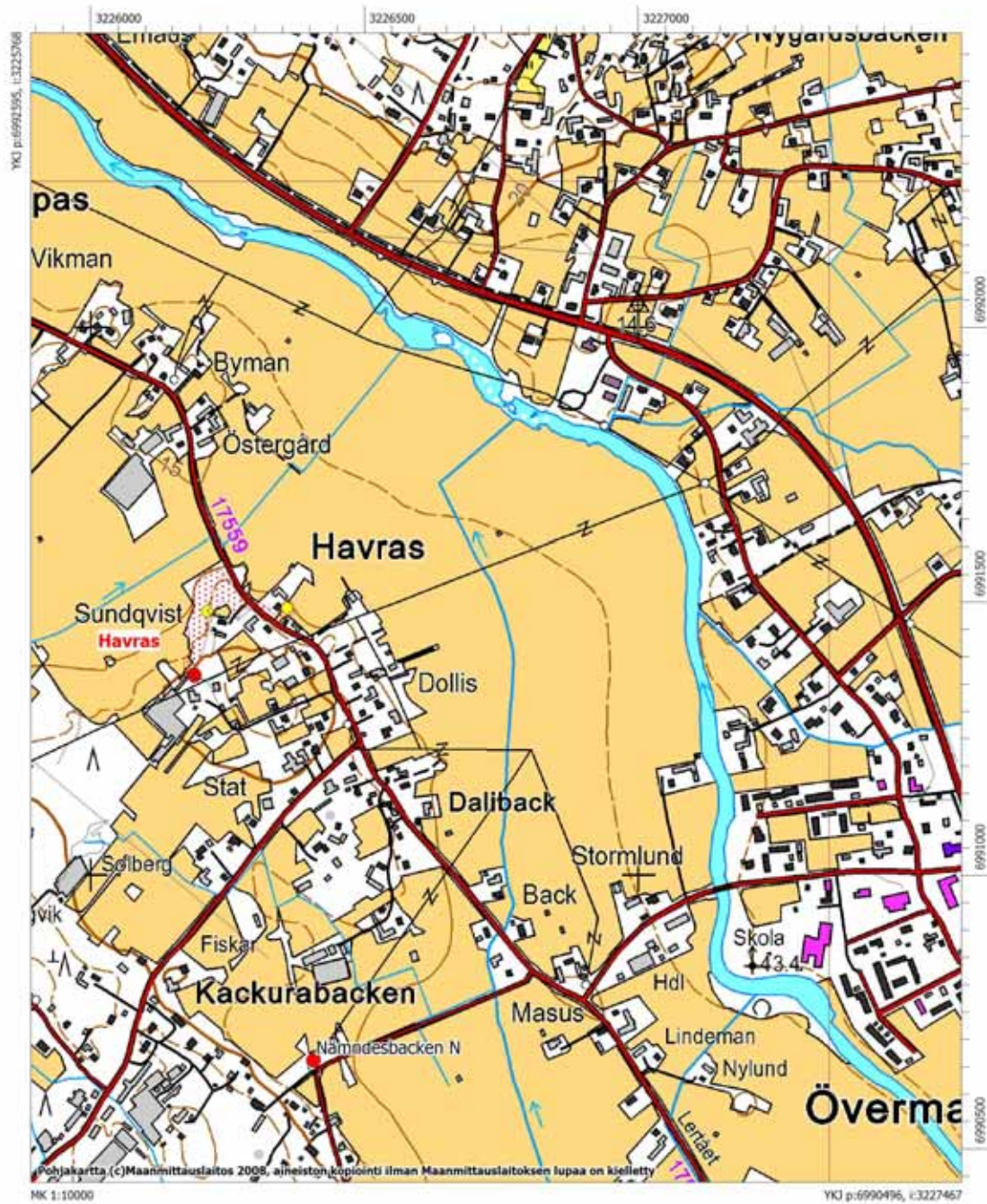
Maalahti, Havras. Röykkiö 1 (Stavasback), kuvattu pohjoisesta (DG617:3)



Maalahti, Havras. Röykkiö 2, talon ja pellon välissä, kuvattu lounaasta. (DG617:4)

Peruskarttaote (Pk 1331 10 Vias), mk 1:10000

Havras
Rautakautinen muinaisjäännösröyhä



Storbacken

Laji: kiinteä muinaisjäännös

MJtunnus: 1000013507

MJtyyppi: kivirakenteet

MJalatyyppi: röykkiöt

Lukumäärä: 1

Ajoitus: rautakautinen

Kunta: Maalahti

Kylä: Övermalax

Tila:

Omistaja:

Osoite:

Kiinteistötunnus:

Peruskartta:

PKNumero:

Röykkiö 1

i: 3229150

p: 6990390

z: 19

Etäisyystieto: Kohde sijaitsee Maalahden kirkosta 5,2 km kaakkoon

Aiemmat tutkimukset: -

Aiemmat löydöt: -

Inventointilöydöt: -

Kuvat: DG635:1

Sijainti ja maasto: Kohde sijaitsee 1,2 km Maalahdenjoen pohjoispuolella, Storbackenin peltoalueiden keskellä olevalla mäennyppylällä. Röykkiö sijaitsee heti omakotitalon pohjoispuolella, osoite on Storbackvägen 49

Kuvaus: Röykkiön kiveys vaikuttaa hajotetulta, sitä on halkaisijaltaan noin 10-12 metriä leveällä alueella. Kyseessä voi olla hautaröykkiö. Röykkiön laiduille, lähellä peltoa, on voitu kasata kiviä myös pellolta.

Rauhoitusluokka: 2

Luokitusehdotus:

Koordinaattiselite: Gps-koordinaatit

Karttaotteet: Peruskarttaote

Huomautus:

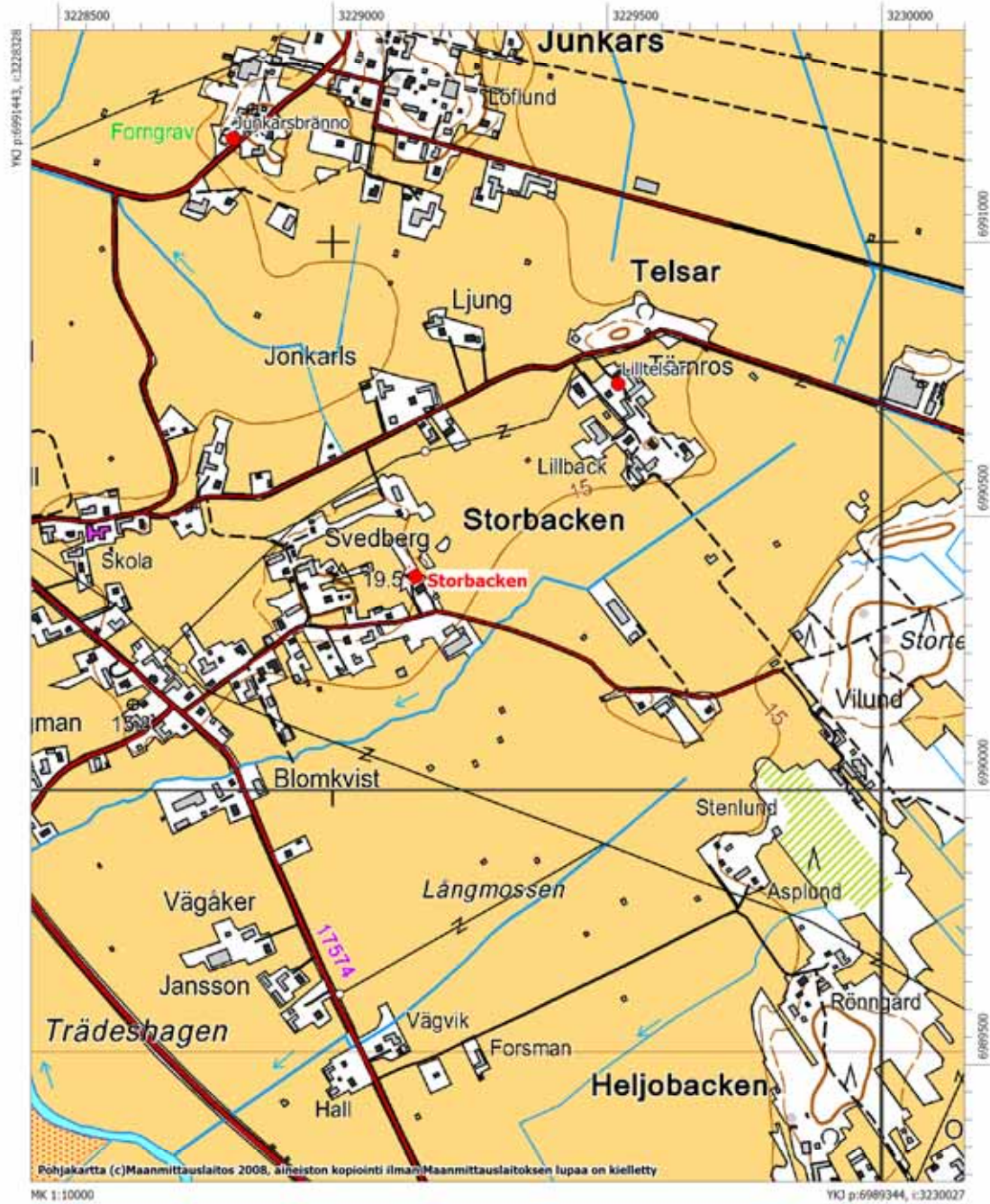
Lähteet:



Maalahti Storbacken. Röykkiö kuvattuna luoteesta. (DG635:1)

Peruskarttaote (Pk 1242 12 Övermalax), mk 1:10000

Storbacken
Rautakautinen? röykö



Svartsulan Holmback

Laji: kiinteä muinaisjäänös

MJtunnus: 1000013521

MJtyyppi: hautapaikat

MJalatyyppe: hautaröykkiöt

Lukumäärä: 1

Ajoitus: rautakautinen

Kunta: Maalahti

Kylä: Övermalax

Tila:

Omistaja:

Osoite:

Kiinteistötunnus:

Peruskartta: Vias

PKNumero: 133110

Röykkiö

i: 3228929

p: 6993001

z: 20

Etäisyystieto: Kohde sijaitsee Maalahden kirkosta 4,1 km itään

Aiemmat tutkimukset: -

Aiemmat löydöt: -

Inventointilöydöt: -

Kuvat: DG636:1

Sijainti ja maasto: Kohde sijaitsee noin 2,2 km Maalahdenjoen pohjoispuolella, lähellä Sulvan rajaa, Langerskogenin eteläpuoleisella Svartsulan –nimisellä mäellä, sen länsilaidalla. Röykkiö on Holmbackin tilan pihapiirissä, ulkorakennuksen länsipäässä.

Kuvaus: Röykkiö on halkaisijaltaan noin seitsemän metriä ja siinä on keskuskivi. Korkeutta röykkiöllä on noin 0,6 metriä. Röykkiön kohta ja lähiympäristö kasvaa tiheähköä aluskasvillisuutta ja pihlajia. Röykkiö on merkitty peruskarttaan, mutta siitä ei löytynyt aiempia tietoja.

Rauhoitusluokka: 2

Luokitusehdotus:

Koordinaattiselite: Gps-koordinaatit

Karttaotteet: Peruskarttaote

Huomautus:



Maalahti Svartsulan Holmback. Röykkiö kuvattuna lännestä.

Peruskarttaote (Pk 1331 10 Vias), mk 1:10000

Svartsulan Holmback
Rautakautinen hautaröykkiö



Kackurmossen

Laji:	kiinteä muinaisjäänös
MJtunnus:	1000013530
MJtyyppi:	muinaisjäänösryhmät
MJalatyyppe:	-
Lukumäärä:	1
Ajoitus:	ajoittamaton
Kunta:	Maalahti
Kylä:	Övermalax
Tila:	
Omistaja:	
Osoite:	
Kiinteistötunnus:	
Peruskartta:	Nyby
PKNumero:	124208
<i>Rakennuksen pohja</i>	
i:	3215069
p:	6975379
z:	25
Etäisyystieto:	Kohde sijaitsee Petolahden kirkosta 7,7 km etelälounaaseen
Aiemmat tutkimukset:	-
Aiemmat löydöt:	-
Inventointilöydöt:	-
Kuvat:	DG633:1
Sijainti ja maasto:	Kohde sijaitsee Maalahden lounaiskulmassa Närpiön ja Korsnäsin rajojen tuntumassa. Nöjävsträsketistä noin kilometri itään, Kackurmossenin koillisosassa on suolla metsäsaareke, jolla on pieniä röykkiöitä ja ilmeisesti rakennuksen pohjakiveys. Suosaareke on halkaisijaltaan noin 70 metriä ja se kasvaa tiheähköä havupuuvältaista sekametsää. Kohde sijaitsee Metsähallituksen suojelualueella.
Kuvaus:	Peruskarttaan on merkitty muinaisjäänösmerkki suosaarekkeen kohdalle ja paikka käytiin siitä syystä tarkastamassa. Suosaarekkeella puolen tusinaa, luultavasti enemmänkin, pieniä röykkiöitä. Lisäksi saarekkeen keskiosassa on tasainen neliskanttinen kiveys, kooltaan noin 6x6 metriä. Mahdollisesti kyseessä on historiallisen ajan asutuksen jäännöksiä. Tjårdalin kohdalle on peruskarttaan merkitty ympyrällä tervahauta.
Rauhoitusluokka:	2
Luokitusehdotus:	

Koordinaattiselite: Gps-koordinaatit

Karttaotteet: Peruskarttaote

Huomautus: Noin 300 metriä kohteesta itään sijaitsee Skott-Jossasin talon rauniot. Talo oli asuttuna 1920-luvulta 1940-luvulle. Lisäksi noin 500 metriä koilliseen on muinaisjäännösmerkki Tjärdalin kohdalla, paikalla ei kuitenkaan havaittu muinaisjäännöstä. Paikalla on noin 10x15 metrin raivattu alue, jota reunustavat kivikasat ja -vallit, jotka on tulkittu haudoiksi. Ilmeisesti kyseessä on historialliseen aikaan liittyvä toiminta, mahdollisesti talon paikka.

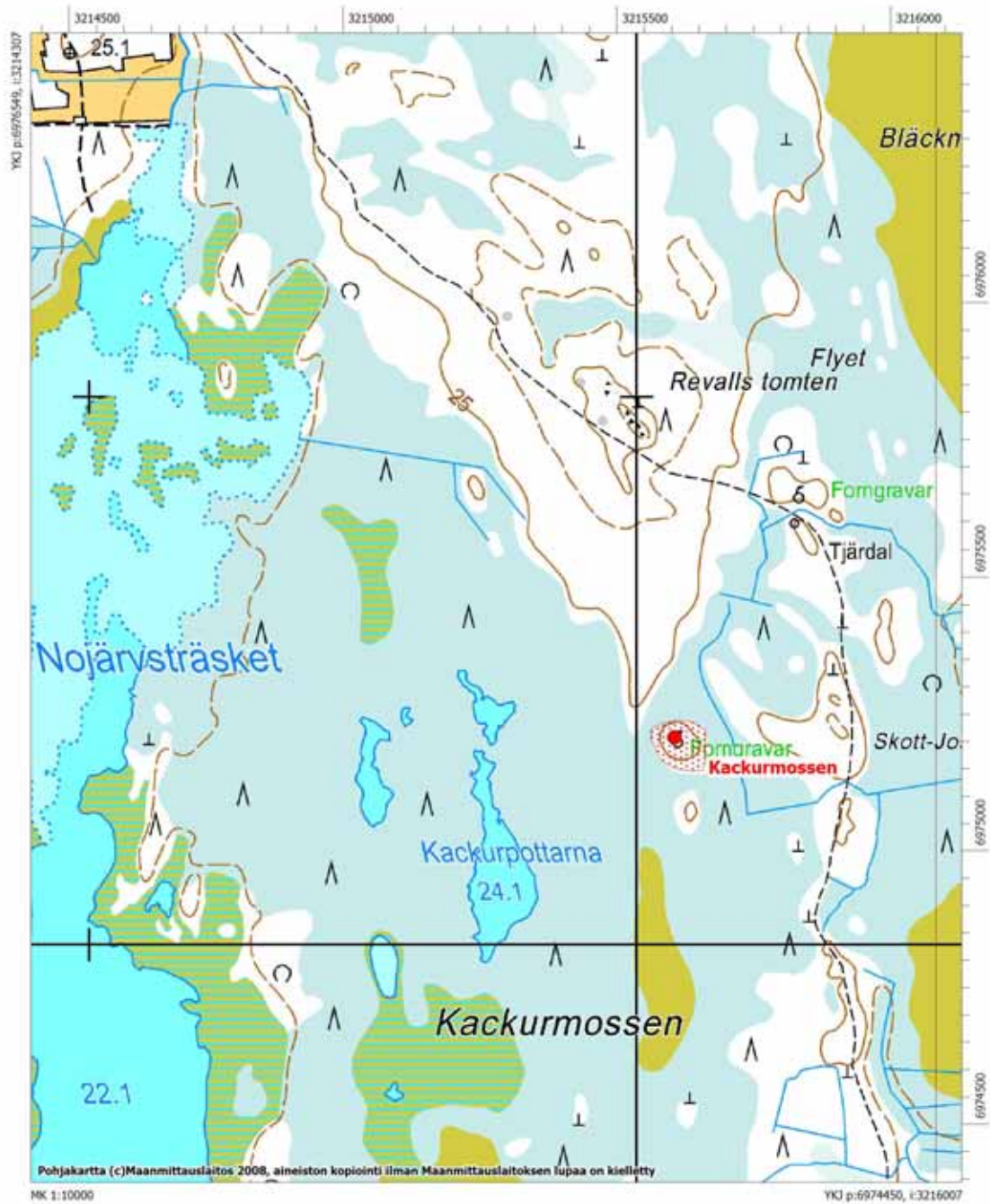
Lähteet:



Maalahti Kackurmossen, mahdollisesti rakennuksen pohjakiveys kuvattuna ylhäältä. (DG633:1)

Peruskarttaote (Pk 1242 08 Nyby), mk 1:10000

Kackurmossen
Ajoittamaton muinaisjäännösryhmä



Kuvaluettelo

Digitaalikuvat

Kuvan numero	Aihe
DG5:1	Bertlasmossen, röykkiö 1 kuvattuna etelästä
DG5:2	Björkback, röykkiö 1 kuvattuna pohjoisesta
DG5:3	Björkback, röykkiö 2 kuvattuna lounaasta.
DG5:4	Blomberg, röykkiö 1 kuvattuna idästä
DG5:5	Blomberg, röykkiö 1 kuvattuna lännestä
DG5:6	Blomberg, röykkiö 2 kuvattuna etelästä
DG5:7	Brinken, röykkiö kuvattuna lännestä
DG5:8	Byxträsket A, röykkiö 1 kuvattuna kaakosta
DG5:9	Byxträsket A, röykkiö 4 kuvattuna etelästä
DG5:10	Byxträsket B, röykkiö 3 kuvattuna etelästä
DG5:11	Finnåsmossen, röykkiö 1 kuvattuna ylhäältä
DG5:12	Finnåsmossen, röykkiö 3 kuvattuna kaakosta
DG5:13	Färdisbrännan, röykkiö kuvattuna kaakosta
DG5:14	Gjutskogen, röykkiö kuvattuna lounaasta
DG5:15	Habram, kehävalli kuvattuna koillisesta
DG5:16	Holsterbacken N, kellarin pohja röykkiössä 9, kuvattuna koillisesta
DG5:17	Holsterbacken N, metsäkoneen jäljet röykkiössä 6. Kuvattu lännestä.
DG5:18	Holsterbacken N, röykkiö 6 kuvattuna etelästä.
DG5:19	Holsterbacken N, röykkiö 10 kuvattuna idästä.
DG5:20	Holsterbacken N, röykkiö 11 kuvattuna pohjoisesta
DG5:21	Holsterbacken N, röykkiö 12 kuvattuna etelästä. Taustalla röykkiö 11 .
DG5:22	Holsterbacken N, röykkiö 13 kuvattuna koillisesta.
DG5:23	Holsterbacken N, röykkiö 8 kuvattuna lounaasta
DG5:24	Holsterbacken S, röykkiö 2 kuvattuna etelästä.
DG5:25	Holsterbacken S, röykkiö 1 kuvattuna kaakosta.
DG5:26	Hudholmen, kuopanne kuvattuna lännestä.
DG5:27	Johannisdal C, kuvattuna pohjoisesta.
DG5:28	Junkkaris N, röykkiö kuvattuna pohjoisesta.
DG5:29	Kalasar, röykkiö kuvattuna idästä. Kuvassa Siri Hagback (oik.) ja Piritta Häkälä
DG5:30	Kalasarhalsen, röykkiö 1 kuvattuna idästä.
DG5:31	Kalashabrännan röykkiö 1 kuvattuna kaakosta.
DG5:32	Kalashabrännan röykkiö 2 kuvattuna lounaasta.

- DG5:33 Kalaschabrännan, röykkiö 3 kuvattuna etelästä.
- DG5:34 Klockarbacken, röykkiö 2 kuvattuna etelästä.
- DG5:35 Klockarbacken, röykkiö 1 kuvattuna etelästä.
- DG5:36 Kolnebacken 1, röykkiö 3 kuvattuna koillisesta.
- DG5:37 Kolnebacken 2, röykkiöt 2 ja 3 kuvattuna pohjoisesta.
- DG5:38 Kolnebacken Märkäneva, röykkiö kuvattuna kaakosta.
- DG5:39 Kolnebacken Märkäneva röykkiö kuvattuna kaakosta(2).
- DG5:40 Kolnebacken-Hajukoski, röykkiöt kuvattuna koillisesta.
- DG5:41 Kolnebacken-Hajukoski, röykkiöt kuvattuna lounaasta.
- DG5:42 Kolnemossen 4, röykkiö 1 kuvattuna idästä.
- DG5:43 Kolnemossen 4, röykkiöalueen itäpäättä kuvattuna lounaasta.
- DG5:44 Komisjärvi A, röykkiöaluetta kuvattuna etelästä.
- DG5:45 Komisjärvi Fahlur, röykkiöaluetta kuvattuna idästä.
- DG5:46 Komisjärvi Fahlur, röykkiö 3 kuvattuna pohjoisesta.
- DG5:47 Kopparby, kivivalli kuvattuna idästä.
- DG5:48 Korslom E, isojen kivien väliin ja viereen kasattu röykkiö kuvattuna kaakosta.
- DG5:49 Kotoluhta, röykkiö kuvattuna lännestä.
- DG5:50 Kråkbacken, röykkiö kuvattuna pohjoisesta.
- DG5:51 Kutskinnsmossen röykkiö 8, pohjoisesta.
- DG5:52 Kutskinnsmossen röykkiö 9, idästä.
- DG5:53 Kutskinnsmossen röykkiö 10, luoteesta.
- DG5:54 Kutskinnsmossenin röykkiöaluetta kuvattuna luoteesta.
- DG5:55 Kyroskogen W, röykkiö 1, etelästä.
- DG5:56 Kyröskogen W, röykkiöaluetta kuvattuna idästä.
- DG5:57 Kyröbacken-Glötlägden, röykkiö 3, lännestä
- DG5:58 Langerskogen, röykkiö 1 kuvattuna etelästä.
- DG5:59 Langerskogen, röykkiö 2 kuvattuna idästä.
- DG5:60 Langerskogen, röykkiö 5 kuvattuna lounaasta.
- DG5:61 Langerskogen, röykkiö 9 kuvattuna lounaasta.
- DG5:62 Lillpölnebacken, röykkiö 1 kuvattuna etelästä.
- DG5:63 Långsjön, kivivalli kuvattuna koillisesta.
- DG5:64 Molapne, röykkiö 1 kuvattuna koillisesta.
- DG5:65 Molapne, röykkiö 2 kuvattuna luoteesta.
- DG5:66 Nissashagen, röykkiö 1 kuvattuna lounaasta.
- DG5:67 Nisseshagen, röykkiö 5 kuvattuna kaakosta

- DG5:68 Nissashagen, röykkiö 6 kuvattuna lounaasta.
- DG5:69 Nisseshagen, röykkiö 7 kuvattuna lännestä
- DG5:70 Nymansbacken, röykkiö kuvattuna lännestä
- DG5:71 Orrmossen röykkiö 6, pohjoisesta.
- DG5:72 Peris Kalkabacka, röykkiöt 7 ja 8 kuvattuna koillisesta.
- DG5:73 Perisgårdar S, röykkiö kuvattuna etelästä.
- DG5:74 Pölnemossen 58, röykkiö 1 kuvattuna idästä.
- DG5:75 Pölnemossen 58, röykkiö 7 kuvattuna pohjoisesta.
- DG5:76 Pölnemossen, röykkiö 3 kuvattuna kaakosta.
- DG5:77 Ribäcken 2-Gjutskogen SW, röykkiö 1 kuvattuna luoteesta.
- DG5:78 Ribäcken 2-Gjutskogen SW, röykkiö 2, koillisesta.
- DG5:79 Ribäcken, röykkiö kuvattuna etelästä.
- DG5:80 Slanbacka, röykkiö kuvattuna luoteesta.
- DG5:81 Smulterbacken, röykkiö kuvattuna pohjoisesta.
- DG5:82 Snickaris Berget SE, röykkiö kuvattuna pohjoisesta.
- DG5:83 Snickaris Berget, pieniä röykkiöitä hakkuuaukealla. Kuvattu röykkiöltä 6 etelään.
- DG5:84 Snickaris Berget, röykkiö 2 kuvattuna koillisesta.
- DG5:85 Susibacken, röykkiö kuvattuna etelästä.
- DG5:86 Svartön Kompassberget kuvattuna idästä.
- DG5:87 Svartön Kompassberget kuvattuna ylhäältä.
- DG5:88 Svenkvist, röykkiö kuvattuna etelästä.
- DG5:89 Västermossen S/Löikne 1. Röykkiö kuvattuna idästä.
- DG5:90 Östermossen/Löikne 2. Röykkiö ja jauhinkiven löytöpaikka kuvattuna etelästä
- DG566:1 Pörtom-Brinken, kuvattu lounaasta
- DG567:1 Petalax-Gorjuthbacken kuvattuna etelästä.
- DG567:2 Petalax-Gorjuthbacken. Röykkiö ajopolulla, kuvattu idästä.
- DG568:1 Petalax-Grankärr, röykkiö kuvattuna pohjoisesta.
- DG569:1 Petalax-Holmströms myran röykkiö 9 kuvattu lounaasta.
- DG569:2 Holmströmsmyran röykkiö 19, kuvattu etelästä.
- DG570:1 Petalax-Högbackkärret, matala röykkiö ajopolulla. Kuvattu lännestä.
- DG571:1 Maalahti Junkarsbränno. Röykkiökiveystä kuvattuna etelästä.
- DG572:1 Kopparbackenin lakea. Alueella on edelleen säilynyttä polttokenttäkalmistoa, joka on kulumiselle altis.
- DG573:1 Maalahti, Lillmossen. Metsäkoneen jälkiä röykkiössä.
- DG573:2 Maalahti, Lillmossen, röykkiö 3, kuvattu lounaasta

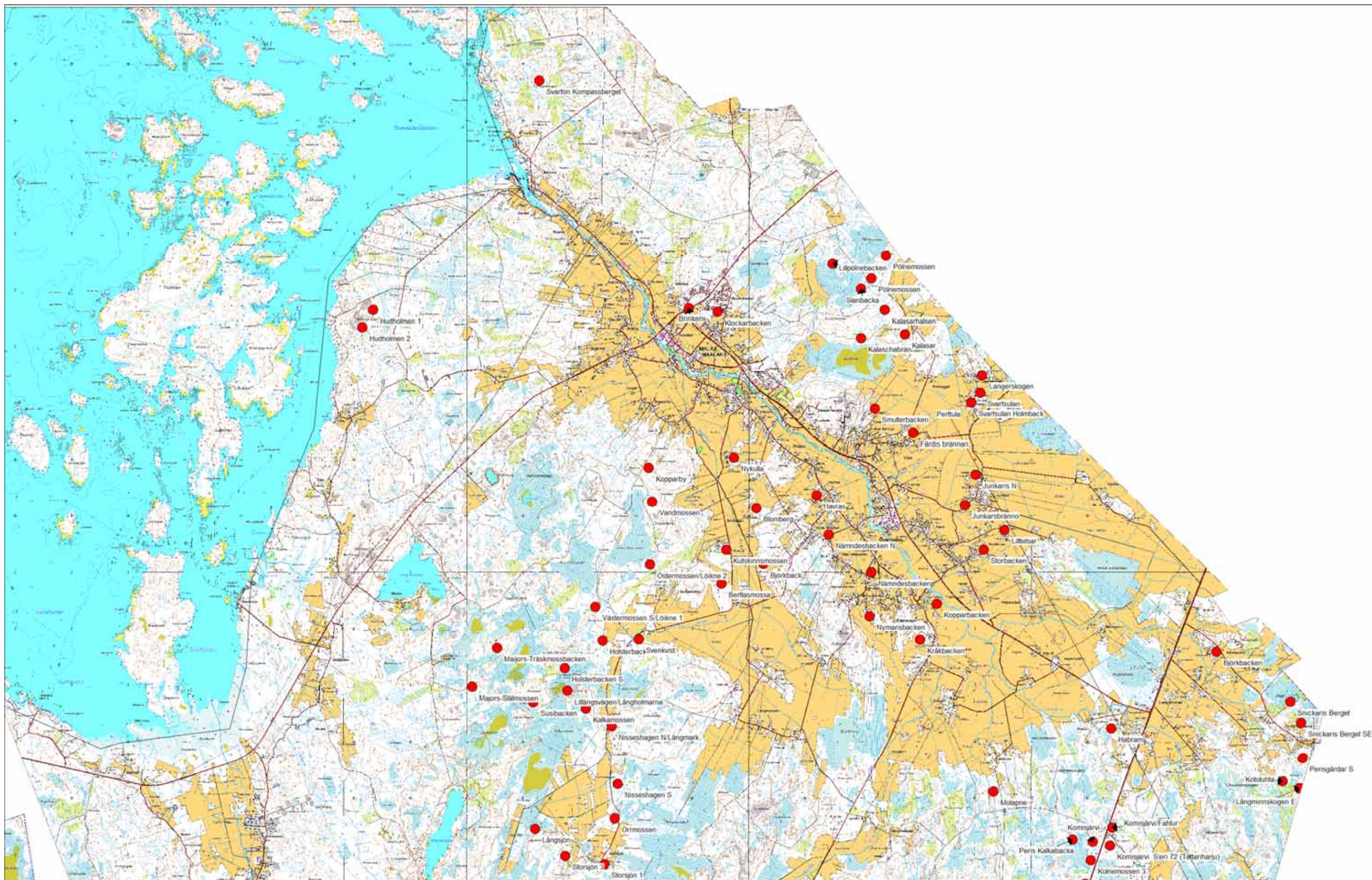
- DG573:3 Maalahti, Lillmossen, yleiskuva røykkiöltä 12 luoteeseen. Etualalla røykkiö 11.
- DG574:1 Maalahti, Petalax Lill-Tallmossen. Ryhmä a kuvattuna etelästä.
- DG574:2 Maalahti, Petalax Lill-Tallmossen. Ryhmä b kuvattuna etelästä.
- DG575:1 Maalahti, Lilltelsar. Hajanaista røykkiökiveystä kuvattuna idästä.
- DG576:1 Lillängsvägen/Långholmarna, røykkiö kuvattuna lounaasta.
- DG577:1 Maalahti, Petalax-Långbacken, suurin røykkiö kuvattuna kaakosta.
- DG578:1 Maalahti, Majors-Träskmossen, yksi røykkiöistä kuvattuna lounaasta.
- DG579:1 Maalahti, Petalax-Raineliden, røykkiö 32. Kuvattu koillisesta.
- DG579:2 Maalahti, Petalax-Raineliden, røykkiöaluetta harjanteen päällä, kuvattuna kaakosta.
- DG580:1 Maalahti, Petalax-Rimossbackenin pohjoisosaa kuvattuna røykkiöltä 24 länteen.
- DG581:1 Maalahti, Hömossgjutan, røykkiöt 14 ja 15 kuvattu lounaasta.JPG
- DG582:1 Maalahti, Petalax-Rimossen E kuvattuna røykkiöltä 15 lounaaseen, taustalla røykkiöt 10 ja 11.
- DG585:1 Maalahti, Petalax-Smalmoskrärr. Røykkiö 1 kuvattuna lounaasta.
- DG586:1 Maalahti, Pörtom-Storhagen, kuvattu koillisesta.
- DG587:1 Maalahti, Pörtom-Storstenrösbacken. Røykkiöaluetta kuvattuna etelästä.
- DG588:1 Petalax, Tallmossen/Ängsbacken. Metsäkoneiden vaurioittamaa røykkiöaluetta, kuvattuna kaakosta.
- DG588:2 Petalax, Tallmossen/Ängsbacken. isoimmista røykkiöistä kuvattuna lännestä.
- DG589:1 Maalahti, Svartsulan. Røykkiöitä on aikoinaan puskettu koneella läjään kuvan etualalle.
- DG590:1 Maalahti, Petalax-Tuckara, røykkiö kuvattu etelästä.
- DG591:1 Maalahti, Petalax-Viitala Bergen, røykkiö 5 kuvattuna etelästä.
- DG592:1 Maalahti, Petalax-Viitala Brännskogen maa-aineksenotossa syntyneitä kivikasoja kuvattuna lounaasta.
- DG593:1 Vittberget. Kivirivi mäen laella kuvattuna idästä.
- DG617:1 Maalahti, Havras. Kuppikivi kuvattuna luoteesta.
- DG617:2 Maalahti, Havras. Siri Hagback puhdistaa kuppikiven pintaa. Kuvattu luoteesta.
- DG617:3 Maalahti, Havras. Røykkiö 1 (Stavasback), kuvattu pohjoisesta
- DG617:4 Maalahti, Havras. Røykkiö 2, talon ja pellon välissä, kuvattu lounaasta.
- DG633:1 Maalahti Kackurmossen, mahdollisesti rakennuksen pohjakiveys kuvattuna ylhäältä.
- DG634:1 Maalahti Kalkamossen. Røykkiö kuvattuna koillisesta.
- DG635:1 Maalahti Storbacken. Røykkiö kuvattuna luoteesta.
- DG636:1 Maalahti Svartsulan Holmback. Røykkiö kuvattuna lännestä.

Mustavalkonegatiivit

- F145082:1 Svartön Kompassberget kuvattuna ylhäältä.
- F145083:1 Hudholmen, kuopanne kuvattuna lännestä.

- F145084:1 Finnåsmossen, röykkiö 3 kuvattuna kaakosta
- F145085:1 Lillpölnebacken, röykkiö 1 kuvattuna etelästä.
- F145086:1 Pölnemossen, röykkiö 3 kuvattuna kaakosta.
- F145087:1 Pölnemossen 58, röykkiö 1 kuvattuna idästä.
- F145088:1 Kalasarhalsen, röykkiö 1 kuvattuna idästä.
- F145089:1 Kalaschabrännan röykkiö 2 kuvattuna lounaasta.
- F145090:1 Langerskogen, röykkiö 1 kuvattuna etelästä.
- F145090:2 Langerskogen, röykkiö 5 kuvattuna lounaasta.
- F145091:1 Kråkbacken, röykkiö kuvattuna pohjoisesta.
- F145092:1 Snickaris Berget, röykkiö 2 kuvattuna koillisesta.
- F145092:2 Snickaris Berget, pieniä röykkiöitä hakkuuaukealla. Kuvattu röykkiöltä 6 etelään.
- F145093:1 Kotoluhta, röykkiö kuvattuna lännestä.
- F145094:1 Perisgårdar S, röykkiö kuvattuna etelästä.
- F145095:1 Komisjärvi Fahlur, röykkiöaluetta kuvattuna idästä.
- F145096:1 Komisjärvi A, röykkiöaluetta kuvattuna etelästä.
- F145097:1 Kolnebacken Märkäneva, röykkiö kuvattuna kaakosta.
- F145098:1 Kolnebacken-Hajukoski, röykkiöt kuvattuna lounaasta.
- F145099:1 Johannisdal C, kuvattuna pohjoisesta.
- F145100:1 Klockarbacken, röykkiö 1 kuvattuna etelästä.
- F145101:1 Blomberg, röykkiö 1 kuvattuna idästä.
- F145101:2 Blomberg, röykkiö 2 kuvattuna etelästä.
- F145102:1 Björkback, röykkiö 2 kuvattuna lounaasta.
- F145103:1 Kolnemossen 4, röykkiö 1 kuvattuna idästä.
- F145104:1 Byxträsket A, röykkiö 1 kuvattuna kaakosta
- F145104:2 Byxträsket B, röykkiö 3 kuvattuna etelästä.
- F145105:1 Bertlasmossen, röykkiö 1 kuvattuna etelästä
- F145106:1 Färdisbrännan, röykkiö kuvattuna kaakosta.
- F145107:1 Gjutskogen, röykkiö kuvattuna lounaasta.
- F145108:1 Ribäcken 2-Gjutskogen SW, röykkiö 2, koillisesta.
- F145109:1 Ribäcken, röykkiö kuvattuna etelästä.
- F145110:1 Kyroskogen W, röykkiö 1, etelästä.
- F145111:1 Kyröbacken-Glötlägden, röykkiö 3, lännestä.
- F145112:1 Nissashagen, röykkiö 1 kuvattuna lounaasta.
- F145113:1 Orrmossen röykkiö 6, pohjoisesta.
- F145114:1 Östermossen/Löikne 2. Röykkiö ja jauhinkiven löytöpaikka kuvattuna etelästä.

- F145115:1 Kopparby, kivivalli kuvattuna idästä.
- F145116:1 Kutskinnsmossenin röykkiöaluetta kuvattuna luoteesta.
- F145116:2 Kutskinnsmossen röykkiö 8, pohjoisesta.
- F145117:1 Kalasar, röykkiö kuvattuna idästä.
- F145118:1 Molapne, röykkiö 1 kuvattuna koillisesta.
- F145119:1 Peris Kalkabacka, röykkiöt 7 ja 8 kuvattuna koillisesta.
- F145120:1 Svenkvist, röykkiö kuvattuna etelästä.
- F145121:1 Västermossen S/Löikne 1. Röykkiö kuvattuna idästä.
- F145122:1 Holsterbacken N, metsäkoneen jäljet röykkiössä 6. Kuvattu lännestä.
- F145122:2 Holsterbacken N, röykkiö 10 kuvattuna idästä.
- F145122:3 Holsterbacken N, röykkiö 13 kuvattuna koillisesta.
- F145507:1 Lillmossen, röykkiö 3, kuvattu lounaasta
- F145507:2 Lillmossen, yleiskuva röykkiöltä 12 luoteeseen. Etualalla röykkiö 11.
- F145508:1 Petalax-Högbackkärret, matala röykkiö ajopolulla. Kuvattu lännestä.
- F145509:1 Petalax-Grankärr, röykkiö kuvattuna pohjoisesta.
- F145510:1 Petalax-Gorjuthbacken kuvattuna etelästä.
- F145510:2 Petalax-Gorjuthbacken, röykkiö ajopolulla, kuvattu idästä.
- F145511:1 Petalax-Rimossbackenin pohjoisosaa kuvattuna röykkiöltä 24 länteen.
- F145512:1 Petalax-Rimossen E kuvattuna röykkiöltä 15 lounaaseen, taustalla röykkiöt 10 ja 11.
- F145513:1 Petalax-Viitala Bergen, röykkiö 5 kuvattuna etelästä.
- F145514:1 Petalax-Viitala Brännskogen, maa-aineksenotossa syntyneitä kivikasvoja kuvattuna lounaasta.
- F145515:1 Petalax-Långbacken, suurin röykkiö kuvattuna kaakosta.
- F145516:1 Kackurmossen, mahdollisesti rakennuksen pohjakiveys kuvattuna ylhäältä.
- F145517:1 Maalahti Hömossgjutan, röykkiöt 14 ja 15 kuvattu lounaasta.
- F145518:1 Petalax-Tallmossen/Ångsbacken. Yksi isoimmista röykkiöistä kuvattuna lännestä.
- F145518:2 Petalax-Tallmossen/Ångsbacken. Metsäkoneiden vaurioittamaa röykkiöaluetta, kuvattuna kaakosta.
- F145519:1 Petalax-Holmströms myran röykkiö 9 kuvattu lounaasta.
- F145520: Petalax-Raineliden, röykkiö 32. kuvattu luoteesta.
- F145521:1 Pörtom-Storstenrösbacken, röykkiöaluetta kuvattuna kaakosta.
- F145522:1 Storhagen, kuvattu koillisesta.
- F145523:1 Pörtom-Brinken, kuvattu lounaasta.
- F145524:1 Kalkamossen, röykkiö kuvattuna koillisesta.
- F145525:1 Lillängsvägen/Långholmarna, röykkiö kuvattuna lounaasta.



Maalahden pohjoisosan kohteet (ei mittakaavassa).

