

NILSIÄ

Nilsin itäosan arkeologinen inventointi

Petro Pesonen 2007-2008



Koekuoppaa kaivetaan Hittiharju 1:n asumuspainanteeseen



MUSEOVIRASTO

Tiivistelmä

Nilsin itäosan arkeologinen inventointi

Perusinventointi

Museovirasto / arkeologian osasto

Inventoija: FL Petro Pesonen

Inventoinnin tarkoituksena oli päivittää tilannetta Nilsin muinaisjäännösten osalta, sillä aiempi perusinventointi oli auttamatta vanhentunut. Inventointialueeksi rajattiin koko kunta lukuunottamatta Syvärin yleiskaava-alueita, jolla oli tehty suhteellisen tuore inventointi. Työn kuluessa kävi ilmi, että aluetta oli syytä rajata lisää ja niinpä myös koko kunnan länsi- ja eteläosa jätettiin inventoinnista pois. Inventointikertomus kattaa siten pienten järvien alueet Syväristä itään, kaakkoon ja etelään lukuun ottamatta pieniä alueita Pisa-vuoren ympäristössä. Inventoinnin kesto oli yhteensä kolme viikkoa: yksi viikko keväällä 2007 ja kaksi viikkoa keväällä 2008.

Inventointialueelta tunnettiin ennen inventointia neljä kivikautista asuinpaikkaa, 20 kivikautista irtolöytöpaikkaa ja Pisan historiallisen ajan rajamerkki. Inventoinnin tavoitteena oli rekisteröidä alueen tunnetut muinaisjäännökset ja pyrkiä arvioimaan niiden laajuutta ja säilyneisyyttä suojelun näkökulmasta. Sama arviointi koski niin kiinteitä muinaisjäännöksiä kuin mahdollisia muinaisjäännöksiä ja irtolöytöpaikkojakin. Vanhojen kohteiden tarkastamisen lisäksi ohjelmassa oli ennestään tuntemattomien muinaisjäännösten etsiminen. Tässä työssä korostuivat nimenomaan kivikautiset asuinpaikat, mutta myös historiallisen ajan muinaisjäännöksiä löytyi, vaikkakin etsimättä. Inventoinnissa löydettiin 33 kivikautista asuinpaikkaa ja kahdeksan mahdollista kivikautista asuinpaikkaa sekä viisi historiallisen ajan kohdetta. Viimeksimainitut kohteet ovat kiviröykkiöitä, kuoppia ja hiilihautoja. Lisäksi Kansallismuseon kokoelmiin saatiin kivikautinen irtolöytö. Ennestään tunnetut irtolöytökohteet eivät osoittautuneet asuinpaikoiksi.

Inventoinnissa löydetyistä kivikautisista asuinpaikoista seitsemän sijaitsee metsäalueella ja loput pelloilla. Suojelun ja tutkimuksen kannalta kaikki kohteet ovat tärkeitä, mutta ehkä muita tärkeämpiä ovat ne kohteet, joita viljelytoiminta ei ole häirinnyt. Näistä kohteista Vuotjärven Hittiharju 1:n asuinpaikalla todettiin asumuspainanne. Muita metsäalueilla sijaitsevia paikkoja ovat Vuotjärven Monganlampi ja Raappanansalmi, Keyritynjoen varrella oleva Jokivarsikangas sekä Ylä-Siikajärven Tuliniemi, Vellijoki ja Rahkolahti. Kohteilta löytyi pääasiassa kvartsia, mutta Pieksän Joentauksen asuinpaikalta on tyypillistä kampakeramiikkaa, Rahkolahden asuinpaikalta tarkemmin määrittelemätöntä kampakeramiikkaa ja Monganlammen sekä Hittiharju 1:n asuinpaikoilta asbestikeramiikkaa.

Löydöt: KM 37650-37674

Ajoitus: kivikausi ja historiallinen aika

Tutkitun alueen laajuus: n. 300 km²

Kenttätyöaika: 7.-11.5.2007, 19.-30.5.2008

Tutkimuskustannukset: Museoviraston arkeologian osasto

Tutkimusraportti: Petro Pesonen 8.1.2009 Museoviraston arkeologian osaston arkisto

Sisällysluettelo

Arkistotiedot	2
Johdanto	3
Kaava-alueen sijainti ja topografia	4
Inventointihavainnot	6
Yleiskartat	9
Inventointialueen rajaus ja Nilsin muinaisjännökset (1:200000)	9
Kohteiden sijainti yleiskartoilla 1-5 (1:50000)	10
Inventoinnin reittikartta (1:200000)	15
Negatiiviluettelo.....	16
Digikuvaluettelo.....	16
Dialuettelo	17
Luettelo GPS-mittauksista	18
Kohdehakemisto	26
Muinaisjännösten kohderaportit	28
Peruskarttaotteet.....	153

Arkistotiedot

NILSIÄ, itäosan arkeologinen inventointi

Perusinventointi
Petro Pesonen 2008

<i>Kunta:</i>	Nilsjä
<i>Kylät:</i>	Palonurmi, Pieksä, Siikajärvi, Vuotjärvi, Hipanlahti
<i>Tutkimuslaitos:</i>	Museovirasto, arkeologian osasto
<i>Tutkija:</i>	FL Petro Pesonen
<i>Kenttätyöaika:</i>	7.-11.5.2007, 19.-30.5.2008
<i>Tutkimuskustannukset:</i>	n. 15000 €
<i>Tutkimusten kustantaja:</i>	Museoviraston arkeologian osasto
<i>Löydöt:</i>	KM 37123-37143, 37650-37674
<i>Mustavalkonegatiivit:</i>	F 145069-145081, 145653-145664
<i>Digikuvat:</i>	DG 478-491
<i>Diakuvat:</i>	D 61112-61122
<i>Inventointikertomus:</i>	Museovirasto, arkeologian osaston arkisto, 8.1.2009

Johdanto

Museoviraston arkeologian osaston kenttätöohjelmaan otettiin vuonna 2007 Nilsin kaupungin arkeologinen perusinventointi. Vuoden 2007 keväällä Nilsinää inventoitiin viikon ajan ja allekirjoittaneen muiden kiireiden vuoksi loppuosa inventoinnista siirrettiin vuodelle 2008, jolloin kenttätöitä tehtiin vielä kahden viikon ajan. Nilsinässä on tehty arkeologinen perusinventointi vuonna 1963 ja lisäksi on inventoitu Syvärin yleiskaava-alue vuonna 1994 ja pieni Petäjälammen suunnittelualue Tahkovuoren tuntumassa vuonna 2005.

Inventoinnin tarkoituksena oli päivittää tilannetta Nilsinän muinaisjäännösten osalta, sillä aiempi perusinventointi oli auttamatta vanhentunut. Inventointialueeksi rajattiin koko kunta lukuunottamatta Syvärin yleiskaava-alueita, jolla oli tehty suhteellisen tuore inventointi. Työn kuluessa kävi ilmi, että aluetta oli syytä rajata lisää ja niinpä myös koko kunnan länsi- ja eteläosa jätettiin inventoinnista pois. Inventointikertomus kattaa siten pienten järvien alueet Syväristä itään, kaakkoon ja etelään lukuun ottamatta pieniä alueita Pisa-vuoren ympäristössä. *Kertomuksessa raportoidaan vain tämän rajauksen sisäpuolelle jäävät kohteet ja muinaisjäännösrekisteriin on viety ja päivitetty tiedot vain näistä kohteista.* Nilsinistä tunnetaan näiden lisäksi runsaasti kiinteitä muinaisjäännöksiä ja irtolöytöpaikkoja, joista jälkimmäisistä kaikkia ei ole edes muinaisjäännösrekisterissä.

Inventoinnin menetelminä oli normaali pintapaiminta avoimilla maastonkohdilla, kuten pelloilla, metsätien pinoilla ja tien leikkauksissa, hiekkakuoppien reunoilla, metsä-äestyksillä jne. Maan pinnalle näkyviä muinaisjäännöksiä havainnoitiin silmämääräisesti ja tarpeen mukaan tehtiin koepistoja. Löytöjen ja rakenteiden sijainti mitattiin GPS-paikantimella. Muinaisjäännösrekisteriin tehdyt aluerajaukset perustuvat näihin mittauksiin sekä kohteen topografiasta tehtyihin havaintoihin.

Inventoijana oli FL Petro Pesonen ja inventointiapulaisena vuonna 2008 FM Irene Nurminen. Kenttätöaika oli yhteensä kolmen viikon mittainen, 7.-11.5.2007 ja 18.-30.5.2008. Olosuhteet olivat inventointiin hyvät, tosin kuivuus häiritsi pelloilla tehtävää havainnointia molempina vuosina. Inventoinnin jälkityöt on tehty joulukuussa 2007, joulukuussa 2008 ja tammikuussa 2009.

Helsingissä 8.1.2009

FL Petro Pesonen

Tutkimusalueen sijainti ja topografia

Nilsiä sijaitsee Pohjois-Savossa, Itä-Suomen läänissä, Kuopiosta noin 54 km koilliseen. Kaupungin pinta-ala on 848 km² ja siitä on vettä 138 km². Nilsialle ominaista maisemaa ovat Syvärin järvi sekä korkeat vuoret Pisanmäki, Tahkovuori ja Kinahmi. Yhdessä Vuotjärven kanssa Syväri halkaisee Nilsian kaakko-luodesuunnassa kahteen osaan, joista Syvärin koillispuolella sijaitsevat Keyrityn, Palonurmen, Raatin ja Keski-Siikajärven kylät. Syvärin ja Vuotjärven yhdistävä kanava on Syvärin kaakkoispäässä ja täältä, Lastulahden kautta pääsee Nurmes-Kuopio –tietä pitkin Syvärin länsipuolelle Nilsiään, Tahkovuorelle, Reittiöön ja muihin länsipuolen kyliin. Vuotjärven kylä jää Syvärin eteläpuolelle Nilsistä kaakkoon. Nilsian eteläosassa ovat mm. Halunan ja Murtolahden kylät. Inventoitu alue oli laajuudeltaan noin 300 km², joten inventointi kattoi hieman yli kolmanneksen kaupungin pinta-alasta.

Vesistöistä merkittävin on Syvärin järvi, joka luoteisosistaan kuuluu Varpaisjärven kuntaan. Pohjoiset Nurmesjärvi ja Ala-Nurmes laskevat pienen joen kautta Syvärinlahteen Palonurmen eteläpuolella Syvärin koillisrannalla. Ala-Nurmesen länsipuolella olevalla Palonurmen peltoalueella on useita entisiä lampia, jotka kuivattiin 1890-luvulla: Poskilampi, Pölläkkä, Jynkänlampi ja Soppilampi. Kuivatus suoritettiin perkaamalla Mustalampeen laskeva Myllykoski. Syväristä koilliseen on pitkä ja kapea, suurimmaksi osaksi Rautavaaran kunnan puolella oleva Keyrity-järvi. Järven kaakkoispäästä laskee pitkä Nilsian ja Rautavaaran rajana oleva Keyritynjoki aina Ala-Luostasta länteen laskevaan Puntinjokeen saakka. Puntinjoki on puolestaan Nilsian ja Juankosken raja, ja joki laskee Ala-Siikajärveen, Pisan koillispuolella. Samaan järveen laskee suurin osa alueen pikkujärvistä: Kämäräinen, Ylä-Siikajärvi, Valkeinen, Vellijärvi ja Raatti. Kuten mainittu, Syväriä ja Vuotjärveä yhdistää kanava, mutta myös vieressä oleva matala Lastukoski. Järvien korkeusero on vain noin puoli metriä. Vuotjärvi on sokkeloinen, mutta myös laajaselkäinen, Juankosken ja Nilsian alueella oleva järvi, joka laskee Juankosken kautta Juurusveteen etelässä. Vuotjärven länsipuolella on joukko pikkujärviä, jotka ovat samalla tai lähes samalla korkeudella kuin Vuotjärvikin: Taatonjärvi, Ylä-Hippa ja Ala-Hippa. Nilsian eteläosat kuuluvat Suur-Saimaan altaaseen. Järvet täällä ovat osa Juurusvettä tai laskevat siihen, kuten Ylä-Pieksä ja Suuri Pieksä. Viimeksi mainittu ja Juurusvesi sekä Syvärin länsipuoliset pienet järvet eivät olleet inventointialuetta.

Syvärin kaava-alueen inventoinut Timo Jussila käsittelee inventointikertomuksessaan järven muinaisrantoja. Hänen mukaansa korkein ranta (Ancylus-järvi) on alueella noin 150-160 metrin korkeudella m mpy ja korkeimmat huiput ovat supra-akvaattisia. Muinais-Saimaan transgressio ulottui Syvärin rannoille, järven eteläosissa 101 m mpy korkeudelle ja pohjoisosissa 103 m mpy korkeudelle. Syväri kuroutui itsenäiseksi järviaikaksi Saimaan piiristä noin 3800 eKr. eli tyypillisen kampakeramiikan aikana. Tämän jälkeen Syvärin ranta on ollut noin 98-99 m mpy korkeudella, kunnes järveä laskettiin 1930-luvulla 2,5 metriä.¹ Nykyisin järvi on voimakkaasti säännöstelty veden korkeuden vaihdellessa 94,5 ja 96,8 m mpy välillä.

Vuotjärveä ei ilmeisesti ole laskettu, mutta myös se kuuluu säännöstelyn piiriin samoin kuin sen länsipuolella olevat pikkujärvet Taatonjärveä lukuunottamatta. Siikajärvet lienevät käyneet oman kehityshistoriansa Muinais-Saimaasta erkaantumisen jälkeen. Inventointihavaintojen perusteella asuinpaikkoja on Siikajärvillä ja Vuotjärvellä sekä nykyistä korkeammilla rannoilla, että nykyisen rannan tuntumassa. Tavallisesti asuinpaikkoja

¹ Jussilan tiedot poikkeavat Timo ja Pekka Miettisen inventointikertomuksen johdannossa kertomasta: "Vuosina 1840-1856 suoritettu Syvärin ja Vuotjärven välisen Lastukosken perkaaminen alensi Syvärin pintaa n. 6 jalkaa eli vajaat 2 metriä. Lastukosken kanavan valmistuttua v. 1904 pudotettiin Syvärin pintaa vielä metrin verran."

on 100 m mpy korkeuskäyrän tuntumassa, kun järvien pinta on keskimäärin 96 m mpy tasolla. Vuotjärvellä Niemelän asuinpaikka on vieläkin korkeammalla, 102-103 m mpy korkeustasolla. Ainakin korkeimmalla sijaitsevat asuinpaikat lienevät mesoliittisia.

Palonurmen järvet eivät ole kuuluneet Saimaaseen, vaan ne lienevät erkaantuneet jo aikanaan Ancylusjärvestä. Asuinpaikat ovat lähellä nykyrantoja, paitsi Ala-Nurmeksen länsipuolella oleva Höökerinharjun asuinpaikka, joka on sijainnut kuivatun Pölläkän luoteeseen pistävän pienen lahden rannalla. Keyrittö-järvestä laskevan Keyritynjoen rannan asuinpaikoista ylempi, lähellä joensuuta sijaitseva Jokivarsikankaan asuinpaikka saattaa olla jonkin järven vanhemman kehitysvaiheen rannalla, sillä nykyjoen varressa se ei ole. Ylä-Pieksän ja Suuri-Pieksän historiasta ei ole tarkempia tietoja, mutta Ylä-Pieksällä oleva Joentauksen kampakeraaminen asuinpaikka on suhteellisen lähellä nykyrantoja, joten suuria muutoksia järvellä ei liene tapahtunut sitten järven isoitumisen. Timo Jussila on tehnyt esihistoriaselvityksen Kinahmin alueesta, selvitys on internetissä osoitteessa: <http://www.mikroliitti.fi/kinahmi/kinahmi.htm>. Alue ei kuulunut tämän inventoinnin piiriin.

Nilsin maaperä on pääasiassa moreenia. Hiekkamaita on runsaammin Keyritynjoen varrella, jonka pohjoisosissa joki kulkee laajojen hiekkatasankojen halki. Vuotjärven länsiosassa on hiekkaharjuja Ylä-Hipan etelä- ja itäpuolella ja Ala-Nurmeksen eteläpäässä on hiekkaa samoin kuin Syväriin laskevan vesireitistön varrella. Palonurmessa on hiesu- ja hiekkapeltoja. Siikajärvillä hiekkaa on paikoin laajempina alueina ainakin Ala-Siikajärven länsirannalla Valkeisniemestä etelään ja Vellijärven itä-/kaakkoisrannalla. Täällä on muutoinkin siellä täällä hiekkaisia ja hiesuisia alueita. Suurin osa pelloista on tehty hiesumaille. Yleisesti ottaen inventointialueen maaperä on kuitenkin pääasiassa moreenia.

Inventointihavainnot

Inventointialueelta tunnettiin ennen inventointia neljä kivikautista asuinpaikkaa, 20 kivikautista irtolöytöpaikkaa ja Pisan historiallisen ajan rajamerkki. Kivikautiset kohteet on tarkastettu Timo ja Pekka Miettisen vuoden 1963 sekä Timo Jussilan vuoden 1994 inventoinneissa. Pisan rajamerkillä ei ole aiemmin tehty varsinaista arkeologista maastotarkastusta, mutta kohde on hyvin dokumentoitu historiantutkijoiden taholta. Todettakoon, että aiemmat inventoinnit ovat selvästi keskittyneet Syvärin järven alueelle ja etenkin Siikajärvien sekä Keyritynjoen alue on ollut varsin tutkimatonta, vaikka Siikajärviltä useita irtolöytöjä onkin.

Inventoinnin tavoitteena oli rekisteröidä alueen tunnetut muinaisjäännekohteet ja pyrkiä arvioimaan niiden laajuutta ja säilyneisyyttä suojelun näkökulmasta. Sama arviointi koski niin kiinteitä muinaisjäännekohteita kuin mahdollisia muinaisjäännekohteita ja irtolöytöpaikkojakin. Vanhojen kohteiden tarkastamisen lisäksi ohjelmassa oli ennestään tuntemattomien muinaisjäännekohteiden etsiminen. Tässä työssä korostuivat nimenomaan kivikautiset asuinpaikat, mutta myös historiallisen ajan muinaisjäännekohteita löytyi, vaikkakin etsimättä. Inventoinnissa löydettiin 33 kivikautista asuinpaikkaa ja kahdeksan mahdollista kivikautista asuinpaikkaa sekä viisi historiallisen ajan kohdetta. Viimeksimainitut kohteet ovat kiviröykkiöitä, kuoppia ja hiilihautoja. Lisäksi saatiin Kansallismuseon kokoelmiin kivikautinen irtolöytö. Ennestään tunnetut irtolöytökohteet eivät osoittautuneet asuinpaikoiksi.

Vanhastaan tunnetuista kivikautisista asuinpaikoista kaksi sijaitsee Syvärillä (Lohilahti, Kuisti), yksi Vuotjärvelällä (Haasianniemi) ja yksi Siikajärvien alueella (Kumpuharju). Näistä asuinpaikoista Lohilahden asuinpaikalla on tehty kaivauksiakin vuonna 2002 (Päivi Kankkunen). Se on vanhoista kohteista myös ainoa, joka sijaitsee metsäalueella pellon sijaan. Inventoinnissa löytyneistä kivikautisista asuinpaikoista valtaosa sijaitsee peltoalueella (26 kpl) ja seitsemän metsäalueella. Vanhat irtolöytöpaikat ovat enimmäkseen peltoalueilta. Inventoinnin yhteydessä saatu kiviesine on löydetty lähteestä. Seuraavassa kivikautisia kohteita on käsitelty lyhyesti alueittain.

Palonurmi. Ala-Nurmes –järven länsipuolella aikanaan olleet pienet lammet on kuivattu 1800-luvun lopussa ja näiden rannoilta löytyi Höökerinharjun asuinpaikka sekä Poskilammen ja Kannaksen mahdolliset asuinpaikat. Lamminpään tilan tienoilta on löydetty hioin. Ala-Nurmesen rannoilta löytyi inventoinnissa pelloilta kolme asuinpaikkaa, pohjoisesta lukien Kiviniemi, Rupalahi ja Rukaslahti. Ennestään tunnetaan nelisivuisen oikokirveen löytöpaikka järven koillisrannalta (Kiviranta) ja kahden kiviesineen löytöpaikat Syväriin johtavan vesireitin varrelta (Laholinna ja Katiskalahti). Nurmesjärven eteläpäästä paljastui mahdollinen kivikautinen asuinpaikka. Alueen inventointilöydöt ovat kvartseja sekä Rukaslahden asuinpaikalta löydetty tuluspiin kappale ja palanen palanutta luuta.

Keyritynjoki. Alueelta ei tunnettu ennen inventointia lainkaan muinaisjäännekohteita. Saarikosken sortuvassa joenpenkassa havaittiin kahdessa kohdassa palaneita kiviä, muttei mitään asuinpaikkalöytöjä. Kohde onkin rekisterissä mahdollisena kivikautisena asuinpaikkana. Sen sijaan tästä hieman etelään, Jokivarsikankaalta löytyi kivikautinen asuinpaikka, joka on ilmeisesti lähes koskematon, todennäköisesti mesoliittiselle kivikaudella ajoittuva kohde. Nurmes-Kuopio –tien eteläpuolelta, Myllykosken länsirannalta löytyi pelloilta myös kivikautinen asuinpaikka. Löydöt ovat kvartseja. Seudulla on runsaasti asuinpaikaksi sopivia hiekkakankaita joen rannilla, joista suurinta osaa ei ehditty inventoinnissa tarkastaa lainkaan.

Siikajärvet. Inventoinnissa Siikajärvien alueelta löytyi erityisen runsaasti kivikautisia asuinpaikkoja. Alueella on useita pieniä järviä, joista Raatin järven tuntumasta oli tiedossa alueen ainoa ennestään tuntematon kivikautinen asuinpaikka, Kumpuharju, sekä kolme kivikautista löytöpaikkaa (Martikaisen pelto, Erkanniemi, Koivulah-ti). Suurin osa kohteista on Ala- ja Ylä-Siikajärvien rannoilla. Ylä-Siikajärveen pohjoisessa liittyvän Vellijärven tuntumasta löytyivät Loukkulammen, Vellijärvi 1-2:n ja Vellijoen asuinpaikat. Näistä Vellijoen asuinpaikka on ehjässä metsämaastossa, muut ovat pelloilla. Löydöt ovat pääasiassa kvartsia. Tästä etelään, varsinaisen Ylä-Siikajärven rannalla ovat Nykälänniemen, Lehtoniemen, Pekkalan, Tuliniemen, Valkeissalmen ja Rahko-lahden asuinpaikat sekä löytöpaikat Rantala ja Pellonaluksen suo. Tuliniemen asuinpaikka sijaitsee mökkiran-nassa ehjässä maastossa ja Rahkolahden löydöt ovat hiekkakuopan reunoilta. Rahkolahdesta löytyi kvartsin lisäksi kampakeramiikkaa ja palanutta luuta. Asuinpaikan tuntumassa havaittiin vielä mahdollisesti käytetty kvartsisuoni. Runsas löytökeskittymä on Ala-Siikajärven pohjoisrannalla, aivan Puntinjoen suun alueella, jossa ovat asuinpaikat Puntinjoensuu 1-4, Koskenranta 1-2, Hyppyrinkoski 2-3 ja mahdollinen kivikautinen asuin-paikka Hyppyrinkoski 1. Kohteet ovat peltopaikkoja. Ehkä mielenkiintoisin löytö on Hyppyrinkoski 3:n asuin-paikalta löytynyt liuskeinen suurkirves. Puntinjokea ylöspäin sijaitsevat Mustaniemen asuinpaikat Kämäräisen kaakkoisrannalla. Saman järven länsirannalla on Karppilan mahdollinen asuinpaikka sekä Karppila 2:n löytö-paikka ja pohjoisrannalla Rinneahon löytöpaikka. Puntinjoen varrella lienee ollut muinoin laajempia vesialuei-ta, joiden rannalla Savelan mahdollinen asuinpaikka ja Hyvölänpuron löytöpaikka ovat sijainneet. Etelässä, Ala-Siikajärven länsirannalla on vielä Metsäharjun asuinpaikka. Siikajärvien alueen kohteiden löydöt ovat pääasiassa kvartsia, joillakin kohteilla löytöjä on varsin runsaastikin. Metsäalueella sijaitsevia ovat Tuliniemi, Vellijoki ja Rahkolahti.

Vuotjärvi. Ennestään tunnettu Haasianniemen kivikautinen asuinpaikka sijaitsee Vuotjärven länsiosassa, Hi-pansalmesta länteen. Myös inventoinnissa löydetty kohteet sijaitsevat Vuotjärven läntisten pikkujärvien Ylä- ja Ala-Hipan sekä Taatonjärven tuntumassa. Ala-Hipan ainoat kohteet ovat lähellä pohjoista Ylä-Hipalle johtavaa salmea sijaitseva Raappanansalmen asuinpaikka ja aivan järven eteläpäässä oleva Pahkaniemen löytöpaik-ka. Raappanansalmesta itään on pohjois-eteläsuuntainen hiekkaharju, jonka liepeiltä löytyi suurin osa Vuot-järven muinaisjäänöksistä. Ennestäänkin tältä alueelta on Laajan kiviesineen löytöpaikka. Uusia kohteita ovat Niemelän, Jokelan, Monganlammen ja Hittiharju 1:n kivikautiset asuinpaikat, joista ensiksi mainittu on korkeutensa perusteella ajoitettavissa mesoliittiselle kivikaudelle. Monganlammen asuinpaikalle tehdyistä koekuopista löytyi pala asbestikeramiikkaa, jota oli vielä runsaammin Hittiharju 1:n asumuspainanteeseen tehdyssä koekuopassa. Taatonjärven pohjoisosassa sijaitsee Taatonpään asuinpaikka pellolla. Vuotjärven kohteista suhteellisen ehjässä metsämaastossa sijaitsevat Raappanansalmi, Monganlampi ja Hittiharju 1, joista viimeisen suojelustatusta korostaa vielä siellä sijaitseva asumuspainanne.

Pieksä. Etelä-Nilsiässä, Ylä-Pieksän järven ja Suuri-Pieksän järven väliseltä kannakselta on peräisin useita Kuopion Museoon toimitettuja irtolöytöjä (Niemen Heikkilä, Jokiniitty, Mikonraivio) ja inventoinnissa Ylä-Pieksän puolelta Pieksänjoen suusta keksittiin myös tyypillisen kampakeramiikan aikaan ajoittuva asuinpaik-ka, Joentaus. Kuopion Museon löytötiedot ovat niin sekavat, että tältä alueelta saattaa olla peräisin vielä use-ampikin kokoelmassa oleva löytö kuin tässä mainitut kolme.

Syväri. Syvärin järven rannat eivät varsinaisesti kuuluneet inventointialueeseen, mutta muutama kohde ehdit-tiin tarkastaa vuonna 2007, ennen kuin päätös rajaamisesta lopullisesti tehtiin. Kohteet ovat vanhastaan tun-

netut kivikautiset asuinpaikat Lohilahti ja Kuisti sekä löytöpaikka Majalahti. Lohilahden asuinpaikka hieman laajeni ennestään arvioidusta.

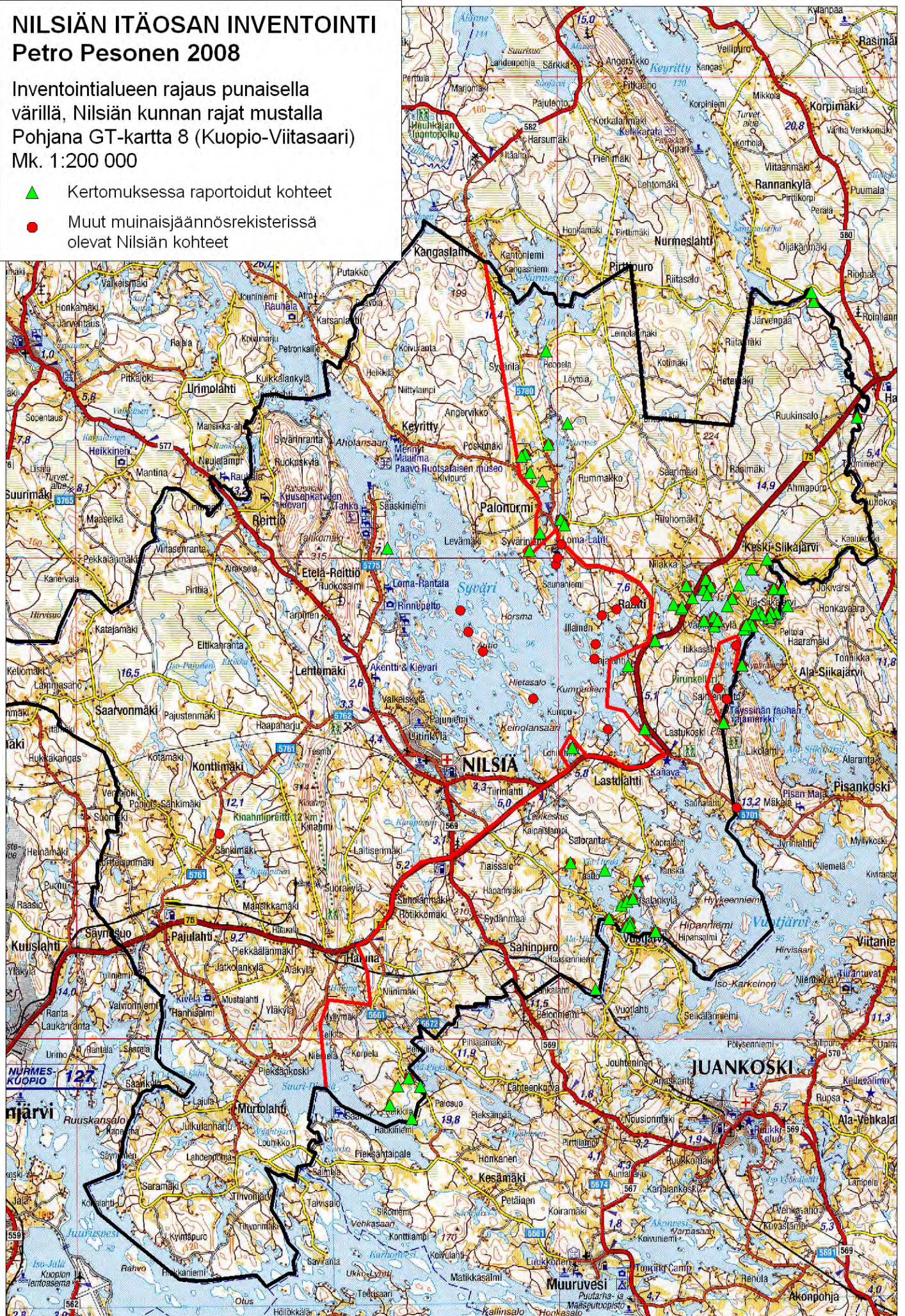
Historiallisen ajan muinaisjäännöksiä todettiin muutamia. Näistä Hiekkoniemi sijaitsee Tahkovuoren eteläpuolella, Syvärin länsirannalla. Kohteen kiviröykkiöt lienevät kaskiröykkiöitä. Vuotjärveltä löytyi mahdollisia hiilihautoja kahdesta paikasta, kohteet ovat Mustalahti ja Hittiharju 2. Lisäksi Ylä-Hipan pohjoisrannalla on Honkaniemen kuoppakohde. Hittiharju 1:n kivikautisen asuinpaikan tuntumassa on myös tervahauta. Levälahdesa, Ylä-Pieksän rannalla todettiin todennäköisesti historialliselle ajalle ajoittuva kuoppakohde.

NILSIÄN ITÄOSAN INVENTOINTI

Petro Pesonen 2008

Inventointialueen rajaus punaisella värillä, Nilsian kunnan rajat mustalla värillä, Pohjana GT-kartta 8 (Kuopio-Viitasaari) Mk. 1:200 000

- ▲ Kertomuksessa raportoidut kohteet
- Muut muinaisjäännösrekisterissä olevat Nilsian kohteet



NILSIÄN ITÄOSAN INVENTOINTI

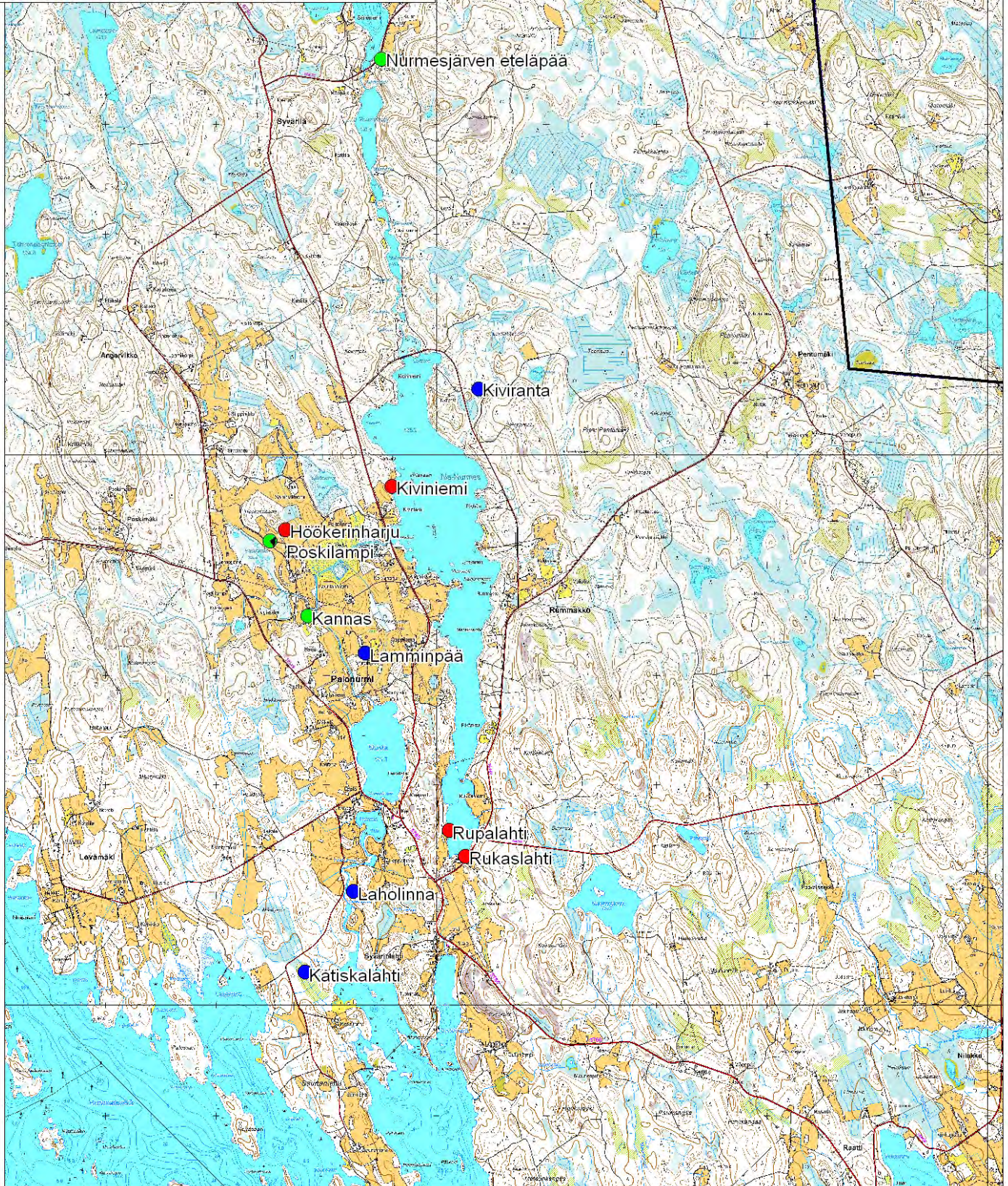
Petro Pesonen 2007-2008

Yleiskartta kohteiden sijainnista 1

Palonurmi-Nurmesjärvi

Mk. 1:50000

- Kiinteä muinaisjäännös
- Mahdollinen muinaisjäännös
- Irtolöytöpaikka



NILSIÄN ITÄOSAN INVENTOINTI

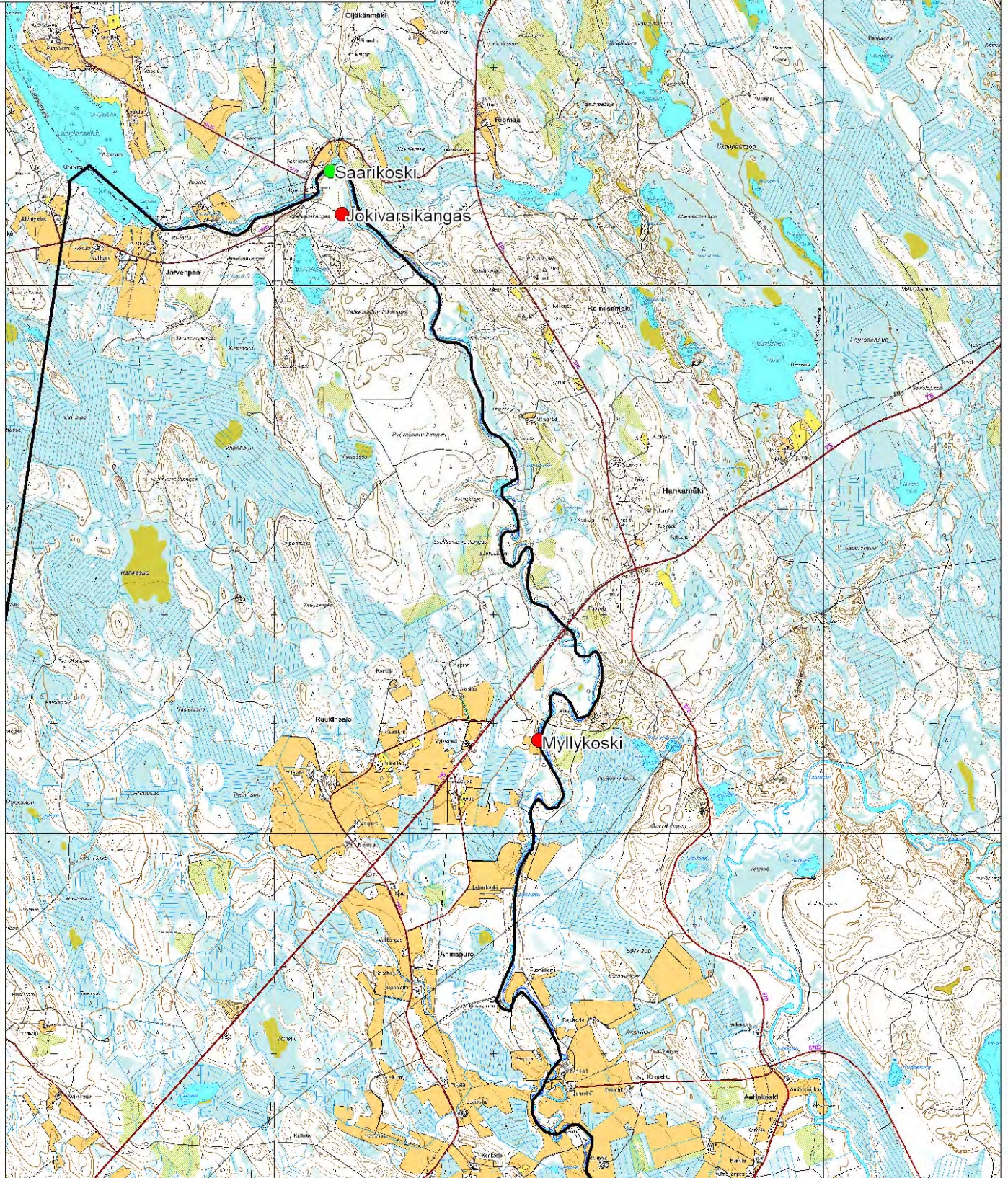
Petro Pesonen 2007-2008

Yleiskartta kohteiden sijainnista 2

Keyritynjoki

Mk. 1:50000

- Kiinteä muinaisjäännös
- Mahdollinen muinaisjäännös
- Irtolöytöpaikka



NILSIÄN ITÄOSAN INVENTOINTI

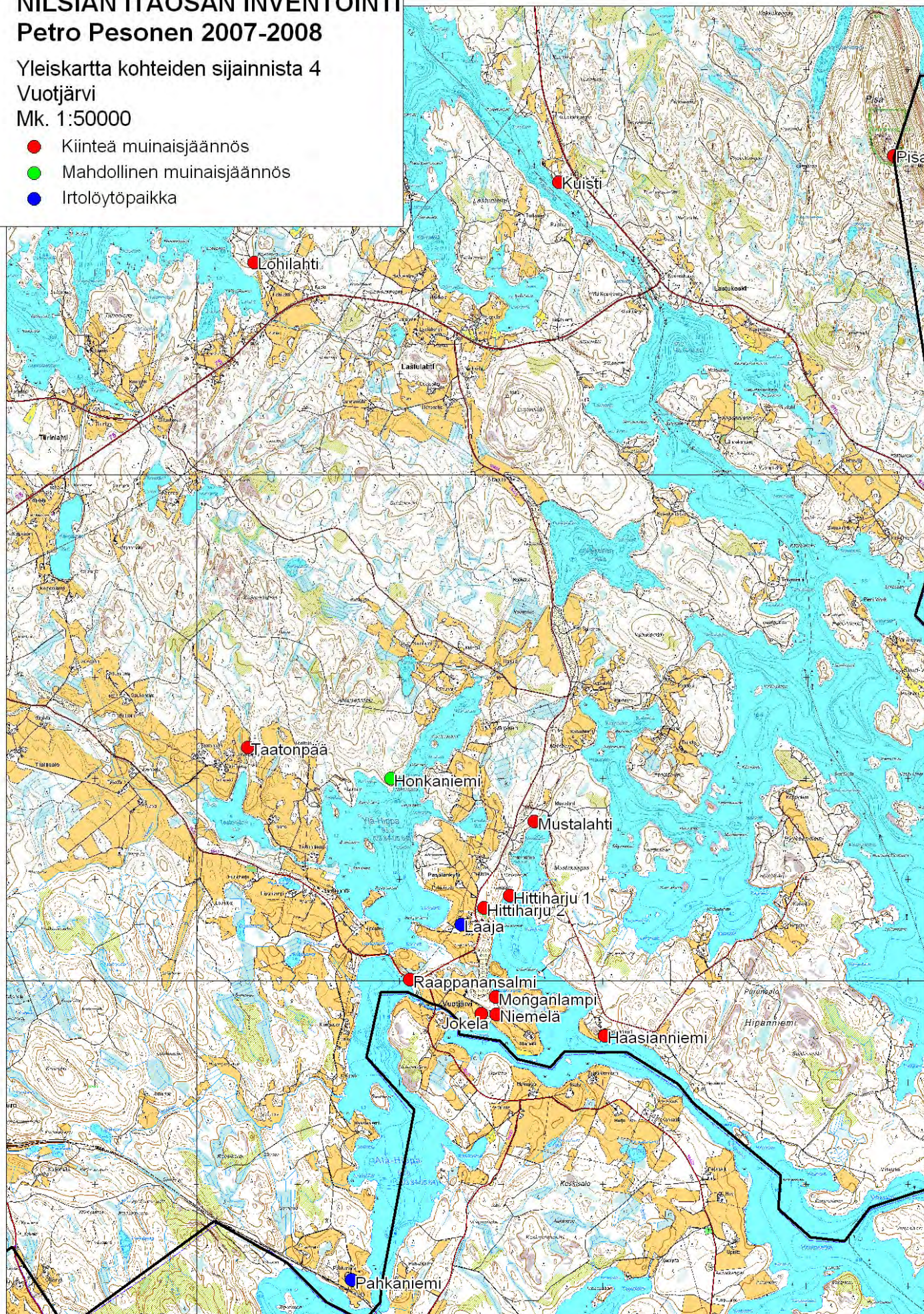
Petro Pesonen 2007-2008

Yleiskartta kohteiden sijainnista 4

Vuotjärvi

Mk. 1:50000

- Kiinteä muinaisjäännös
- Mahdollinen muinaisjäännös
- Irtolöytöpaikka



NILSIÄN ITÄOSAN INVENTOINTI

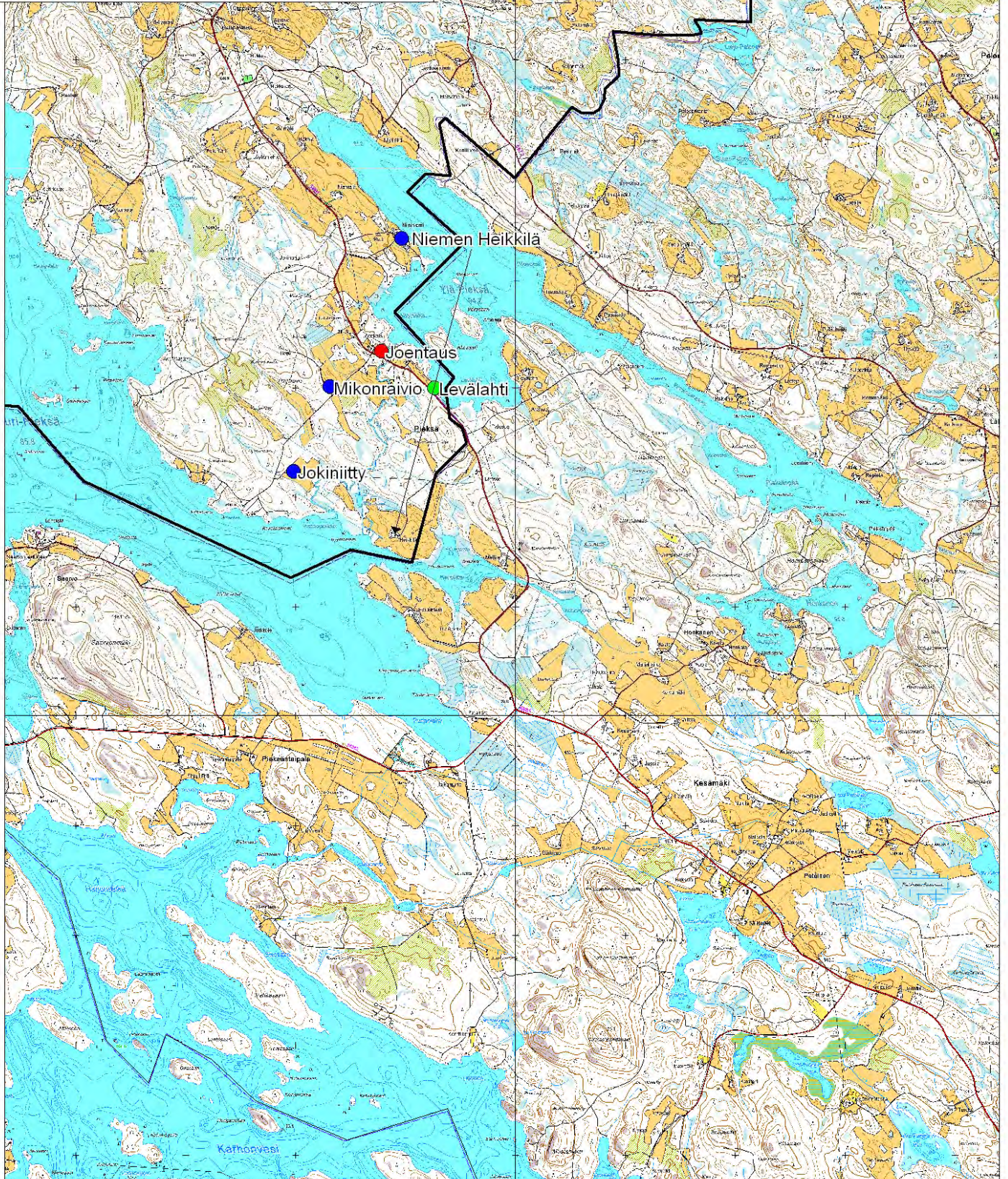
Petro Pesonen 2007-2008

Yleiskartta kohteiden sijainnista 5

Pieksä

Mk. 1:50000

- Kiinteä muinaisjäännös
- Mahdollinen muinaisjäännös
- Irtolöytöpaikka



NILSIÄN ITÄOSAN INVENTOINTI

Petro Pesonen 2007-2008

Inventointireittikartta

V. 2008 kuljetut reitit violetilla värillä

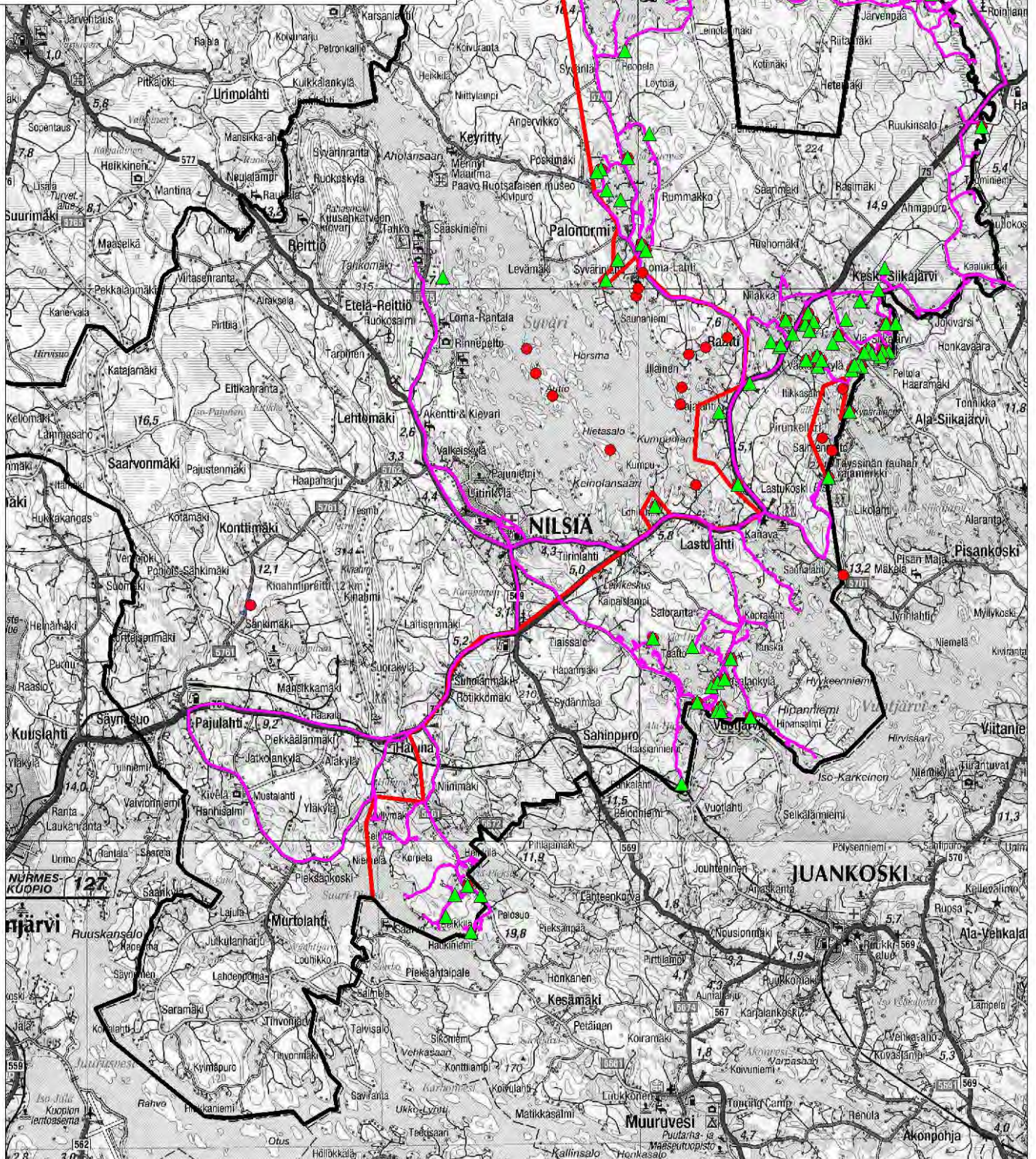
Inventointialueen rajaus punaisella värillä

Nilsin kunnan rajat mustalla värillä

Pohjana GT-kartta 8 (Kuopio-Viitasaari)

Mk. 1:200 000

- ▲ Kertomuksessa raportoidut kohteet
- Muut muinaisjäännösrekisterissä olevat Nilsin kohteet



Negatiiviluettelo, kuvaaja Petro Pesonen

F	Mjtunnus	Kohde	Aihe	Pvm
145069	1000009982	Hiekkoniemi	Pieniä kiviröykkiötä, taustalla Syväri. SW-NE.	7.5.2007
145070	534010017	Lohilahti	Hiekkakuopan ympärillä asuinpaikka, kuva otettu mökkien N-puolelta. N-S.	8.5.2007
145071	534010017	Lohilahti	Pari kvartsia törmän halki tehdyn tien pinnasta. N-S.	8.5.2007
145072	534010002	Kuisti	Metsitetty pelto, jolla asuinpaikka. NW-SE.	8.5.2007
145073	1000009984	Majalahti	KuM 4367 löytöpaikka jossain Majalahden pelloilla. S-N.	8.5.2007
145074	534010004	Kumpuharju	Asuinpaikka edustan heinäpellolla. NW-SE.	8.5.2007
145075	1000009962	Loukkulampi	Asuinpaikka suon edustan hiekkaniemellä. W-E.	8.5.2007
145076	1000009962	Loukkulampi	Asuinpaikka vaalealla alueella pellossa kuvan keskellä. W-E.	8.5.2007
145077	1000009969	Vellijärvi 2	Asuinpaikka hiekkaisella pellolla pääasiassa tien yläpuolella. NW-SE.	10.5.2007
145078	1000009974	Puntinjoensuu 4	Asuinpaikka peltokumpareen NE-reunalla. NE-SW.	10.5.2007
145079	1000009975	Metsäharju	Asuinpaikka hiekkaisella alueella pellossa. S-N.	11.5.2007
145080	1000009977	Hyppyrinkoski	Reikäkivet.	11.5.2007
145081	1000009977	Hyppyrinkoski	Reikäkivet.	11.5.2007
145653:1	1000013128	Raappanansalmi	Asuinpaikkälöydöt mökin ja talusrakennuksen takaa leikkauksesta, luoteesta.	20.5.2008
145654:1	1000013129	Monganlampi	Asuinpaikka rantatörmällä/tasanteella tien ja lammen välissä, luoteesta.	20.5.2008
145655:1	1000013130	Hittiharju 1	Irene Nurminen kaivaa koekuoppaa asumuspainanteeseen, idästä.	20.5.2008
145656:1	534010001	Haasianniemi	Asuinpaikka savi-/hiesupellolla, lännestä.	20.5.2008
145657:1	1000013122	Pahkaniemi	Pahkaniemen tila ylhäällä mäellä, kaakosta.	21.5.2008
145658:1	1000013117	Rinneaho	Rinneahon tila, koillisesta.	22.5.2008
145659:1	1000013134	Mustaniemi 2	Asuinpaikka rantapellon kumpareella oikeanreunimmaisten puiden kohdalla, idästä.	22.5.2008
145660:1	1000013141	Myllykoski	Asuinpaikka pellon reunassa, joen törmällä, etelästä.	23.5.2008
145660:2	1000013141	Myllykoski	Asuinpaikka pellon reunassa, vasemmalla Keyritynjoen Myllykoski, luoteesta.	23.5.2008
145661:1	1000013143	Saarikoski	Lieden jäännös kuvan alareunassa, lännestä.	26.5.2008
145661:2	1000013143	Saarikoski	Yleiskuva mahdollisesta asuinpaikasta, taustalla Saarikoski ja pientila Rautavaaran puolella, koillisesta.	26.5.2008
145662:1	1000013138	Kiviniemi	Asuinpaikkälöydöt rantapelloilta, pellonkulmasta, lounaasta.	27.5.2008
145663:1	534010018	Pisa	Savon komission merkki, kaakosta.	28.5.2008
145663:2	534010018	Pisa	Täyssinän rauhan raja Pisavuorella.	28.5.2008
145664:1	1000013126	Joentaus	Asuinpaikka pellon keskivaiheilla, kaakosta.	29.5.2008

Digikuvaluettelo, kuvaaja Petro Pesonen

DG	Mjtunnus	Kohde	Aihe	Pvm
478:1	1000013142	Jokivarsikangas	Irene Nurminen kaivaa löytöpaikkaa.	23.5.2008
479:1	1000013133	Rahkolahti	Kvartsisuoni hieman paljastettuna.	28.5.2008
479:2	1000013133	Rahkolahti	Yleiskuva hiekkakuopasta, kaakosta.	28.5.2008
480:1	1000013128	Raappanansalmi	Asuinpaikkälöydöt mökin ja talusrakennuksen takaa leikkauksesta, luoteesta.	20.5.2008
481:1	1000013129	Monganlampi	Asuinpaikka rantatörmällä/tasanteella tien ja lammen välissä, luoteesta.	20.5.2008
482:1	1000013130	Hittiharju 1	Irene Nurminen kaivaa koekuoppaa asumuspainanteeseen, idästä.	20.5.2008
483:1	534010001	Haasianniemi	Asuinpaikka savi-/hiesupellolla, lännestä.	20.5.2008
484:1	1000013122	Pahkaniemi	Pahkaniemen tila ylhäällä mäellä, kaakosta.	21.5.2008
485:1	1000013117	Rinneaho	Rinneahon tila, koillisesta.	22.5.2008
486:1	1000013134	Mustaniemi 2	Asuinpaikka rantapellon kumpareella oikeanreunimmaisten puiden kohdalla, idästä.	22.5.2008
487:1	1000013141	Myllykoski	Asuinpaikka pellon reunassa, joen törmällä, etelästä.	23.5.2008
487:2	1000013141	Myllykoski	Asuinpaikka pellon reunassa, vasemmalla Keyritynjoen Myllykoski, luoteesta.	23.5.2008
488:1	1000013143	Saarikoski	Lieden jäännös kuvan alareunassa, lännestä.	26.5.2008
488:2	1000013143	Saarikoski	Yleiskuva mahdollisesta asuinpaikasta, taustalla Saarikoski ja pientila Rautavaaran puolella, koillisesta.	26.5.2008
489:1	1000013138	Kiviniemi	Asuinpaikkälöydöt rantapelloilta, pellonkulmasta, lounaasta.	27.5.2008
490:1	534010018	Pisa	Savon komission merkki, kaakosta.	28.5.2008
490:2	534010018	Pisa	Täyssinän rauhan raja Pisavuorella.	28.5.2008
490:3	534010018	Pisa	Täyssinän rauhan raja Pisavuorella.	28.5.2008
490:4	534010018	Pisa	Täyssinän rauhan raja Pisavuorella.	28.5.2008
491:1	1000013126	Joentaus	Asuinpaikka pellon keskivaiheilla, kaakosta.	29.5.2008

Dialuettelo, kuvaaja Petro Pesonen

D	Mjtunnus	Kohde	Aihe	Pvm
61112	100009982	Hiekkoniemi	Pieniä kiviröykkiöitä, taustalla Syväri. SW-NE.	7.5.2007
61113	534010017	Lohilahti	Hiekkakuopan ympärillä asuinpaikka, kuva otettu mökkien N-puolelta. N-S.	8.5.2007
61114	534010017	Lohilahti	Pari kvartsia törmän halki tehdyn tien pinnasta. N-S.	8.5.2007
61115	534010002	Kuisti	Metsitetty pelto, jolla asuinpaikka. NW-SE.	8.5.2007
61116	100009984	Majalahti	KuM 4367 löytöpaikka jossain Majalahden pelloilla. S-N.	8.5.2007
61117	534010004	Kumpuharju	Asuinpaikka edustan heinäpellolla. NW-SE.	8.5.2007
61118	100009962	Loukkulampi	Asuinpaikka suon edustan hiekkaniemellä. W-E.	8.5.2007
61119	100009962	Loukkulampi	Asuinpaikka vaalealla alueella pellossa kuvan keskellä. W-E.	8.5.2007
61120	100009969	Vellijärvi 2	Asuinpaikka hiekkaisella pelolla pääasiassa tien yläpuolella. NW-SE.	10.5.2007
61121	100009974	Puntinjoensuu 4	Asuinpaikka peltokumpareen NE-reunalla. NE-SW.	10.5.2007
61122	100009977	Hyppyrinkoski	Hyppyrinkosken pelloilta löytyneet reikäkivet.	11.5.2007

Luettelo GPS-mittauksista

Nro	Mjtunnus	Kohdenimi	Ikoo	Pkoo	Korkeus	Pvm	Havainto
11	100009982	Hiekkoniemi	3552895	7020389	117	7.5.2007	röykkiö
12	534010017	Lohilahti	3560531	7012062	101	8.5.2007	kvartsi
13	534010017	Lohilahti	3560535	7012130	105	8.5.2007	luu
14	534010017	Lohilahti	3560711	7012099	103	8.5.2007	kvartsi
15	534010002	Kuisti	3563533	7012913	103	8.5.2007	kvartsi
18	534010004	Kumpuharju	3565058	7018016	106	8.5.2007	pii
19	100009962	Loukkulampi	3565324	7018869	103	8.5.2007	kvartsi
20	100009962	Loukkulampi	3565390	7019047	101	8.5.2007	kvartsi
21	100009962	Loukkulampi	3565315	7018846	100	8.5.2007	kvartsi
22	100009962	Loukkulampi	3565317	7018854	102	8.5.2007	kvartsi
23	100009964	Pekkala	3566036	7017387	98,7	9.5.2007	kvartsi
24	100009964	Pekkala	3566043	7017387	98,4	9.5.2007	kvartsi
25	100009964	Pekkala	3566046	7017388	98,9	9.5.2007	kvartsi
26	100009964	Pekkala	3566012	7017298	98,7	9.5.2007	kvartsi
27	100009964	Pekkala	3565999	7017290	98,2	9.5.2007	kvartsi
28	100009964	Pekkala	3565853	7017511	103	9.5.2007	kvartsi
29	100009965	Valkeissalmi	3566458	7017159	98,9	9.5.2007	kvartsi
30	100009965	Valkeissalmi	3566463	7017153	98,4	9.5.2007	kvartsi
31	100009965	Valkeissalmi	3566463	7017154	98,7	9.5.2007	kvartsi
32	100009965	Valkeissalmi	3566469	7017156	98,9	9.5.2007	kvartsi
33	100009965	Valkeissalmi	3566466	7017153	98,7	9.5.2007	kvartsi
34	100009965	Valkeissalmi	3566461	7017159	98,7	9.5.2007	kvartsi
35	100009965	Valkeissalmi	3566461	7017177	99,1	9.5.2007	kvartsi
36	100009965	Valkeissalmi	3566460	7017192	100	9.5.2007	kvartsi
37	100009966	Tuliniemi	3566436	7017557	97,7	9.5.2007	kvartsi
38	100009966	Tuliniemi	3566443	7017552	96,7	9.5.2007	kvartsi
39	100009966	Tuliniemi	3566442	7017536	99,1	9.5.2007	koekuoppa
40	100009966	Tuliniemi	3566443	7017541	99,1	9.5.2007	koekuoppa
41	100009967	Vellijoki	3566021	7018693	111	10.5.2007	koekuoppa
42	100009967	Vellijoki	3566017	7018697	108	10.5.2007	koekuoppa
43	100009968	Vellijärvi 1	3566117	7019093	108	10.5.2007	kvartsi
44	100009968	Vellijärvi 1	3566120	7019091	108	10.5.2007	kvartsi
45	100009968	Vellijärvi 1	3566118	7019102	107	10.5.2007	kvartsi
46	100009968	Vellijärvi 1	3566115	7019108	107	10.5.2007	kvartsi
47	100009968	Vellijärvi 1	3566119	7019109	107	10.5.2007	kvartsi
48	100009968	Vellijärvi 1	3566145	7019063	108	10.5.2007	kvartsi

49	1000009970	Nykälänniemi	3566332	7018317	101	10.5.2007	koekuoppa
50	1000009970	Nykälänniemi	3566367	7018339	101	10.5.2007	kvartsi
51	1000009969	Vellijärvi 2	3566318	7018765	99,4	10.5.2007	kvartsi
52	1000009969	Vellijärvi 2	3566318	7018767	99,1	10.5.2007	kvartsi
53	1000009969	Vellijärvi 2	3566285	7018803	99,1	10.5.2007	kvartsi
54	1000009969	Vellijärvi 2	3566284	7018814	101	10.5.2007	kvartsi
55	1000009969	Vellijärvi 2	3566268	7018826	101	10.5.2007	kvartsi
56	1000009969	Vellijärvi 2	3566255	7018833	99,6	10.5.2007	kvartsi
57	1000009969	Vellijärvi 2	3566248	7018843	99,6	10.5.2007	kvartsi
58	1000009969	Vellijärvi 2	3566286	7018825	101	10.5.2007	kvartsi
59	1000009969	Vellijärvi 2	3566288	7018825	101	10.5.2007	kvartsi
60	1000009969	Vellijärvi 2	3566290	7018826	101	10.5.2007	kvartsi
61	1000009969	Vellijärvi 2	3566297	7018832	102	10.5.2007	kvartsi
62	1000009969	Vellijärvi 2	3566302	7018829	102	10.5.2007	kvartsi
63	1000009969	Vellijärvi 2	3566303	7018829	102	10.5.2007	kvartsi
64	1000009969	Vellijärvi 2	3566306	7018829	103	10.5.2007	kvartsi
65	1000009969	Vellijärvi 2	3566303	7018823	102	10.5.2007	kvartsi
66	1000009969	Vellijärvi 2	3566305	7018822	102	10.5.2007	kvartsi
67	1000009969	Vellijärvi 2	3566300	7018819	102	10.5.2007	kvartsi
68	1000009969	Vellijärvi 2	3566298	7018819	101	10.5.2007	kvartsi
69	1000009969	Vellijärvi 2	3566298	7018818	100	10.5.2007	kvartsi
70	1000009969	Vellijärvi 2	3566302	7018813	102	10.5.2007	kvartsi
71	1000009969	Vellijärvi 2	3566304	7018811	101	10.5.2007	kvartsi
72	1000009969	Vellijärvi 2	3566309	7018809	101	10.5.2007	kvartsi
73	1000009969	Vellijärvi 2	3566308	7018812	101	10.5.2007	kvartsi
74	1000009969	Vellijärvi 2	3566311	7018815	101	10.5.2007	kvartsi
75	1000009969	Vellijärvi 2	3566313	7018816	101	10.5.2007	kvartsi
76	1000009969	Vellijärvi 2	3566316	7018813	101	10.5.2007	kvartsi
77	1000009969	Vellijärvi 2	3566315	7018812	101	10.5.2007	kvartsi
78	1000009969	Vellijärvi 2	3566315	7018810	101	10.5.2007	kvartsi
79	1000009969	Vellijärvi 2	3566311	7018810	101	10.5.2007	kvartsi
80	1000009969	Vellijärvi 2	3566312	7018804	100	10.5.2007	kvartsi
81	1000009969	Vellijärvi 2	3566314	7018804	100	10.5.2007	kvartsi
82	1000009969	Vellijärvi 2	3566317	7018804	101	10.5.2007	kvartsi
83	1000009969	Vellijärvi 2	3566320	7018806	102	10.5.2007	kvartsi
84	1000009969	Vellijärvi 2	3566319	7018803	101	10.5.2007	kvartsi
85	1000009969	Vellijärvi 2	3566318	7018802	102	10.5.2007	kvartsi
86	1000009969	Vellijärvi 2	3566320	7018795	100	10.5.2007	kvartsi
87	1000009969	Vellijärvi 2	3566323	7018800	101	10.5.2007	kvartsi
88	1000009969	Vellijärvi 2	3566326	7018801	102	10.5.2007	kvartsi
89	1000009970	Nykälänniemi	3566180	7018455	97,9	10.5.2007	kvartsi
90	1000009970	Nykälänniemi	3566167	7018491	99,1	10.5.2007	kvartsi
91	1000009971	Puntinjoensuu 1	3567945	7017287	96,3	10.5.2007	kvartsi
92	1000009971	Puntinjoensuu 1	3567952	7017282	94,6	10.5.2007	kvartsi
93	1000009971	Puntinjoensuu 1	3567952	7017285	94,6	10.5.2007	kvartsi
94	1000009971	Puntinjoensuu 1	3567954	7017286	93,9	10.5.2007	kvartsi
95	1000009971	Puntinjoensuu 1	3567960	7017285	93,9	10.5.2007	kvartsi
96	1000009972	Puntinjoensuu 2	3568027	7017192	94,6	10.5.2007	kvartsi
97	1000009972	Puntinjoensuu 2	3568024	7017195	93,6	10.5.2007	kvartsi
98	1000009972	Puntinjoensuu 2	3568025	7017204	93,4	10.5.2007	kvartsi
99	1000009972	Puntinjoensuu 2	3568026	7017190	94,3	10.5.2007	kvartsi
100	1000009972	Puntinjoensuu 2	3568037	7017182	94,6	10.5.2007	kvartsi
101	1000009972	Puntinjoensuu 2	3568037	7017176	95,8	10.5.2007	kvartsi
102	1000009972	Puntinjoensuu 2	3568043	7017179	95,3	10.5.2007	kvartsi
103	1000009972	Puntinjoensuu 2	3568041	7017181	94,8	10.5.2007	kvartsi
104	1000009972	Puntinjoensuu 2	3568044	7017175	95,5	10.5.2007	kvartsi
105	1000009973	Puntinjoensuu 3	3567832	7016966	99,9	10.5.2007	kvartsi

106	100009973	Puntinjoensuu 3	3567829	7016966	99,9	10.5.2007	kvartsi
107	100009973	Puntinjoensuu 3	3567812	7016994	103	10.5.2007	kvartsi
108	100009973	Puntinjoensuu 3	3567689	7017017	98,2	10.5.2007	kvartsi
109	100009973	Puntinjoensuu 3	3567693	7017015	98,9	10.5.2007	kvartsi
110	100009973	Puntinjoensuu 3	3567694	7017014	99,1	10.5.2007	kvartsi
111	100009973	Puntinjoensuu 3	3567688	7017027	98,4	10.5.2007	kvartsi
112	100009973	Puntinjoensuu 3	3567688	7017034	97,9	10.5.2007	kvartsi
113	100009973	Puntinjoensuu 3	3567692	7017037	97,7	10.5.2007	kvartsi
114	100009973	Puntinjoensuu 3	3567687	7017041	97,2	10.5.2007	kvartsi
115	100009973	Puntinjoensuu 3	3567686	7017038	97,7	10.5.2007	kvartsi
116	100009973	Puntinjoensuu 3	3567685	7017037	96,5	10.5.2007	kvartsi
117	100009973	Puntinjoensuu 3	3567680	7017038	96,5	10.5.2007	kvartsi
118	100009973	Puntinjoensuu 3	3567681	7017039	96,7	10.5.2007	kvartsi
119	100009973	Puntinjoensuu 3	3567680	7017042	95,8	10.5.2007	kvartsi
120	100009973	Puntinjoensuu 3	3567679	7017045	96,3	10.5.2007	kvartsi
121	100009973	Puntinjoensuu 3	3567678	7017045	96,3	10.5.2007	kvartsi
122	100009973	Puntinjoensuu 3	3567681	7017046	96,5	10.5.2007	kvartsi
123	100009973	Puntinjoensuu 3	3567685	7017044	98,7	10.5.2007	kvartsi
124	100009973	Puntinjoensuu 3	3567694	7017039	98,4	10.5.2007	kvartsi
125	100009973	Puntinjoensuu 3	3567695	7017036	98,4	10.5.2007	kvartsi
126	100009973	Puntinjoensuu 3	3567691	7017044	97,7	10.5.2007	kvartsi
127	100009973	Puntinjoensuu 3	3567686	7017051	97	10.5.2007	kvartsi
128	100009973	Puntinjoensuu 3	3567697	7017077	97,7	10.5.2007	kvartsi
129	100009973	Puntinjoensuu 3	3567694	7017082	97,5	10.5.2007	kvartsi
130	100009973	Puntinjoensuu 3	3567692	7017082	96,5	10.5.2007	kvartsi
131	100009973	Puntinjoensuu 3	3567689	7017114	93,1	10.5.2007	kvartsi
132	100009973	Puntinjoensuu 3	3567695	7017119	93,6	10.5.2007	kvartsi
133	100009973	Puntinjoensuu 3	3567645	7017179	94,8	10.5.2007	kvartsi
134	100009973	Puntinjoensuu 3	3567645	7017187	94,8	10.5.2007	kvartsi
135	100009974	Puntinjoensuu 4	3567738	7017229	93,9	10.5.2007	kvartsi
136	100009974	Puntinjoensuu 4	3567740	7017222	93,9	10.5.2007	kvartsi
137	100009974	Puntinjoensuu 4	3567771	7017243	95,3	10.5.2007	kvartsi
138	100009974	Puntinjoensuu 4	3567774	7017244	94,3	10.5.2007	kvartsi
139	100009974	Puntinjoensuu 4	3567775	7017245	94,1	10.5.2007	kvartsi
140	100009974	Puntinjoensuu 4	3567778	7017245	93,9	10.5.2007	kvartsi
141	100009974	Puntinjoensuu 4	3567779	7017248	93,9	10.5.2007	kvartsi
142	100009974	Puntinjoensuu 4	3567780	7017251	92,7	10.5.2007	kvartsi
143	100009974	Puntinjoensuu 4	3567782	7017250	93,1	10.5.2007	kvartsi
144	100009974	Puntinjoensuu 4	3567781	7017245	93,6	10.5.2007	kvartsi
145	100009974	Puntinjoensuu 4	3567779	7017243	93,6	10.5.2007	kvartsi
146	100009974	Puntinjoensuu 4	3567778	7017241	93,6	10.5.2007	kvartsi
147	100009974	Puntinjoensuu 4	3567777	7017238	94,3	10.5.2007	kvartsi
148	100009974	Puntinjoensuu 4	3567774	7017237	94,6	10.5.2007	kvartsi
149	100009974	Puntinjoensuu 4	3567775	7017233	95,3	10.5.2007	kvartsi
150	100009974	Puntinjoensuu 4	3567776	7017233	95,5	10.5.2007	kvartsi
151	100009974	Puntinjoensuu 4	3567780	7017234	95,1	10.5.2007	kvartsi
152	100009974	Puntinjoensuu 4	3567781	7017238	94,8	10.5.2007	kvartsi
153	100009974	Puntinjoensuu 4	3567781	7017239	94,6	10.5.2007	kvartsi
154	100009974	Puntinjoensuu 4	3567791	7017241	93,6	10.5.2007	kvartsi
155	100009974	Puntinjoensuu 4	3567791	7017237	94,3	10.5.2007	kvartsi
156	100009974	Puntinjoensuu 4	3567792	7017235	93,6	10.5.2007	kvartsi
157	100009974	Puntinjoensuu 4	3567791	7017234	94,8	10.5.2007	kvartsi
158	100009974	Puntinjoensuu 4	3567786	7017233	94,8	10.5.2007	kvartsi
159	100009974	Puntinjoensuu 4	3567784	7017232	94,6	10.5.2007	kvartsi
160	100009974	Puntinjoensuu 4	3567786	7017229	95,3	10.5.2007	kvartsi
161	100009974	Puntinjoensuu 4	3567785	7017228	95,5	10.5.2007	kvartsi
162	100009974	Puntinjoensuu 4	3567782	7017228	96	10.5.2007	kvartsi

163	1000009974	Puntinjoensuu 4	3567782	7017228	95,5	10.5.2007	kvartsi
164	1000009974	Puntinjoensuu 4	3567774	7017220	97,7	10.5.2007	kvartsi
165	1000009974	Puntinjoensuu 4	3567779	7017220	96,5	10.5.2007	kvartsi
166	1000009974	Puntinjoensuu 4	3567782	7017223	96,5	10.5.2007	kvartsi
167	1000009974	Puntinjoensuu 4	3567784	7017224	96	10.5.2007	kvartsi
168	1000009971	Puntinjoensuu 1	3567867	7017311	92,9	10.5.2007	kvartsi
169	1000009971	Puntinjoensuu 1	3567869	7017312	93,4	10.5.2007	kvartsi
170	1000009971	Puntinjoensuu 1	3567875	7017315	94,3	10.5.2007	kvartsi
171	1000009971	Puntinjoensuu 1	3567876	7017316	95,1	10.5.2007	kvartsi
172	1000009971	Puntinjoensuu 1	3567876	7017314	95,3	10.5.2007	kvartsi
173	1000009971	Puntinjoensuu 1	3567876	7017312	95,1	10.5.2007	kvartsi
174	1000009971	Puntinjoensuu 1	3567873	7017310	94,1	10.5.2007	kvartsi
175	1000009971	Puntinjoensuu 1	3567879	7017318	96,3	10.5.2007	kvartsi
176	1000009975	Metsäharju	3567625	7015591	114	11.5.2007	kvartsi
177	1000009975	Metsäharju	3567626	7015587	113	11.5.2007	kvartsi
178	1000009975	Metsäharju	3567625	7015587	112	11.5.2007	kvartsi
179	1000009975	Metsäharju	3567628	7015585	112	11.5.2007	kvartsi
180	1000009975	Metsäharju	3567628	7015589	111	11.5.2007	kvartsi
181	1000009975	Metsäharju	3567629	7015589	111	11.5.2007	kvartsi
182	1000009975	Metsäharju	3567627	7015593	111	11.5.2007	kvartsi
183	1000009975	Metsäharju	3567625	7015594	111	11.5.2007	kvartsi
184	1000009975	Metsäharju	3567622	7015593	112	11.5.2007	kvartsi
185	1000009975	Metsäharju	3567622	7015595	110	11.5.2007	kvartsi
186	1000009975	Metsäharju	3567625	7015600	110	11.5.2007	kvartsi
187	1000009975	Metsäharju	3567627	7015599	110	11.5.2007	kvartsi
188	1000009975	Metsäharju	3567627	7015594	110	11.5.2007	kvartsi
189	1000009975	Metsäharju	3567633	7015598	109	11.5.2007	kvartsi
190	1000009975	Metsäharju	3567635	7015594	108	11.5.2007	kvartsi
191	1000009975	Metsäharju	3567639	7015591	108	11.5.2007	kvartsi
192	1000009975	Metsäharju	3567639	7015589	108	11.5.2007	kvartsi
193	1000009975	Metsäharju	3567635	7015585	109	11.5.2007	kvartsi
194	1000009975	Metsäharju	3567636	7015583	108	11.5.2007	kvartsi
195	1000009975	Metsäharju	3567633	7015577	108	11.5.2007	kvartsi
196	1000009975	Metsäharju	3567635	7015575	108	11.5.2007	kvartsi
197	1000009975	Metsäharju	3567638	7015578	107	11.5.2007	kvartsi
198	1000009975	Metsäharju	3567640	7015581	107	11.5.2007	kvartsi
199	1000009975	Metsäharju	3567638	7015573	108	11.5.2007	kvartsi
200	1000009975	Metsäharju	3567634	7015570	108	11.5.2007	kvartsi
201	1000009975	Metsäharju	3567632	7015571	108	11.5.2007	kvartsi
202	1000009975	Metsäharju	3567630	7015572	108	11.5.2007	kvartsi
203	1000009975	Metsäharju	3567629	7015567	108	11.5.2007	kvartsi
204	1000009975	Metsäharju	3567627	7015566	109	11.5.2007	kvartsi
205	1000009975	Metsäharju	3567626	7015567	108	11.5.2007	kvartsi
206	1000009975	Metsäharju	3567624	7015568	109	11.5.2007	kvartsi
207	1000009975	Metsäharju	3567623	7015567	109	11.5.2007	kvartsi
208	1000009975	Metsäharju	3567624	7015566	108	11.5.2007	kvartsi
209	1000009975	Metsäharju	3567621	7015563	109	11.5.2007	kvartsi
210	1000009975	Metsäharju	3567618	7015564	109	11.5.2007	kvartsi
211	1000009975	Metsäharju	3567618	7015568	109	11.5.2007	kvartsi
212	1000009975	Metsäharju	3567619	7015574	109	11.5.2007	kvartsi
213	1000009975	Metsäharju	3567620	7015576	109	11.5.2007	kvartsi
214	1000009975	Metsäharju	3567618	7015577	109	11.5.2007	kvartsi
215	1000009975	Metsäharju	3567618	7015566	109	11.5.2007	kvartsi
216	1000009975	Metsäharju	3567619	7015563	109	11.5.2007	kvartsi
217	1000009975	Metsäharju	3567622	7015563	108	11.5.2007	kvartsi
218	1000009975	Metsäharju	3567627	7015564	107	11.5.2007	kvartsi
219	1000009975	Metsäharju	3567630	7015564	106	11.5.2007	kvartsi

220	1000009975	Metsäharju	3567637	7015564	105	11.5.2007	kvartsi
221	1000009975	Metsäharju	3567637	7015562	105	11.5.2007	kvartsi
222	1000009975	Metsäharju	3567636	7015559	105	11.5.2007	kvartsi
223	1000009975	Metsäharju	3567635	7015558	105	11.5.2007	kvartsi
224	1000009975	Metsäharju	3567633	7015556	106	11.5.2007	kvartsi
225	1000009975	Metsäharju	3567629	7015551	106	11.5.2007	kvartsi
226	1000009975	Metsäharju	3567629	7015548	107	11.5.2007	kvartsi
227	1000009975	Metsäharju	3567628	7015546	107	11.5.2007	kvartsi
228	1000009975	Metsäharju	3567627	7015539	107	11.5.2007	kvartsi
229	1000009975	Metsäharju	3567627	7015534	107	11.5.2007	kvartsi
230	1000009975	Metsäharju	3567627	7015532	107	11.5.2007	kvartsi
231	1000009975	Metsäharju	3567626	7015529	107	11.5.2007	kvartsi
232	1000009975	Metsäharju	3567626	7015526	108	11.5.2007	kvartsi
233	1000009975	Metsäharju	3567626	7015524	107	11.5.2007	kvartsi
234	1000009975	Metsäharju	3567625	7015522	108	11.5.2007	kvartsi
235	1000009975	Metsäharju	3567624	7015518	107	11.5.2007	kvartsi
236	1000009975	Metsäharju	3567620	7015517	108	11.5.2007	kvartsi
237	1000009975	Metsäharju	3567617	7015521	108	11.5.2007	kvartsi
238	1000009975	Metsäharju	3567618	7015529	108	11.5.2007	kvartsi
239	1000009975	Metsäharju	3567618	7015533	108	11.5.2007	kvartsi
240	1000009975	Metsäharju	3567620	7015542	108	11.5.2007	kvartsi
241	1000009975	Metsäharju	3567619	7015547	108	11.5.2007	kvartsi
242	1000009975	Metsäharju	3567619	7015550	107	11.5.2007	kvartsi
243	1000009975	Metsäharju	3567618	7015553	108	11.5.2007	kvartsi
244	1000009975	Metsäharju	3567616	7015554	108	11.5.2007	kvartsi
245	1000009975	Metsäharju	3567613	7015554	109	11.5.2007	kvartsi
246	1000009975	Metsäharju	3567613	7015551	109	11.5.2007	kvartsi
247	1000009975	Metsäharju	3567613	7015548	109	11.5.2007	kvartsi
248	1000009975	Metsäharju	3567612	7015545	109	11.5.2007	kvartsi
249	1000009975	Metsäharju	3567610	7015537	109	11.5.2007	kvartsi
250	1000009975	Metsäharju	3567607	7015534	110	11.5.2007	kvartsi
251	1000009975	Metsäharju	3567606	7015534	110	11.5.2007	kvartsi
252	1000009975	Metsäharju	3567603	7015532	110	11.5.2007	kvartsi
253	1000009975	Metsäharju	3567601	7015526	110	11.5.2007	kvartsi
254	1000009975	Metsäharju	3567599	7015530	110	11.5.2007	kvartsi
255	1000009975	Metsäharju	3567600	7015534	110	11.5.2007	kvartsi
256	1000009975	Metsäharju	3567597	7015535	110	11.5.2007	kvartsi
257	1000009975	Metsäharju	3567596	7015542	110	11.5.2007	kvartsi
258	1000009975	Metsäharju	3567600	7015546	110	11.5.2007	kvartsi
259	1000009975	Metsäharju	3567604	7015559	109	11.5.2007	kvartsi
260	1000009975	Metsäharju	3567594	7015548	110	11.5.2007	kvartsi
261	1000009975	Metsäharju	3567593	7015543	110	11.5.2007	kvartsi
262	1000009975	Metsäharju	3567591	7015541	110	11.5.2007	kvartsi
263	1000009975	Metsäharju	3567590	7015536	110	11.5.2007	kvartsi
264	1000009975	Metsäharju	3567591	7015534	111	11.5.2007	kvartsi
265	1000009975	Metsäharju	3567590	7015532	112	11.5.2007	kvartsi
266	1000009975	Metsäharju	3567591	7015525	110	11.5.2007	kvartsi
267	1000009975	Metsäharju	3567590	7015506	110	11.5.2007	kvartsi
268	1000009975	Metsäharju	3567589	7015506	110	11.5.2007	kvartsi
269	1000009975	Metsäharju	3567590	7015499	110	11.5.2007	kvartsi
270	1000009975	Metsäharju	3567595	7015501	109	11.5.2007	kvartsi
271	1000009975	Metsäharju	3567598	7015501	109	11.5.2007	kvartsi
272	1000009975	Metsäharju	3567597	7015479	109	11.5.2007	kvartsi
273	1000009975	Metsäharju	3567573	7015690	107	11.5.2007	kvartsi
274	1000009975	Metsäharju	3567562	7015661	109	11.5.2007	kvartsi
275	1000009975	Metsäharju	3567560	7015669	108	11.5.2007	kvartsi
276		Väljoki	3567593	7017728	96,3	11.5.2007	epäm. kvartsi

277	1000009977	Hyppyrinkoski 1	3569041	7017739	101	11.5.2007	kvartsi
278	1000009977	Hyppyrinkoski 1	3569035	7017730	101	11.5.2007	kvartsi
279	1000009977	Hyppyrinkoski 1	3569038	7017715	103	11.5.2007	kvartsi
280	1000009977	Hyppyrinkoski 1	3569017	7017685	102	11.5.2007	kvartsi
281	1000009978	Hyppyrinkoski 2	3568887	7017673	101	11.5.2007	kvartsi
282	1000009978	Hyppyrinkoski 2	3568869	7017667	100	11.5.2007	kvartsi
283	1000009978	Hyppyrinkoski 2	3568861	7017665	99,9	11.5.2007	kvartsi
284	1000009978	Hyppyrinkoski 2	3568861	7017660	99,6	11.5.2007	kvartsi
285	1000009978	Hyppyrinkoski 2	3568858	7017664	99,4	11.5.2007	kvartsi
286	1000009978	Hyppyrinkoski 2	3568857	7017663	99,4	11.5.2007	kvartsi
287	1000009978	Hyppyrinkoski 2	3568859	7017672	99,9	11.5.2007	kvartsi
288	1000009978	Hyppyrinkoski 2	3568861	7017679	101	11.5.2007	kvartsi
289	1000009978	Hyppyrinkoski 2	3568863	7017678	102	11.5.2007	kvartsi
290	1000009978	Hyppyrinkoski 2	3568851	7017684	99,4	11.5.2007	kvartsi
291	1000009978	Hyppyrinkoski 2	3568845	7017686	99,6	11.5.2007	kvartsi
292	1000009978	Hyppyrinkoski 2	3568847	7017686	99,9	11.5.2007	kvartsi
293	1000009978	Hyppyrinkoski 2	3568848	7017688	101	11.5.2007	kvartsi
294	1000009978	Hyppyrinkoski 2	3568825	7017708	99,4	11.5.2007	kvartsi
295	1000009978	Hyppyrinkoski 2	3568824	7017720	100	11.5.2007	kvartsi
296	1000009978	Hyppyrinkoski 2	3568827	7017719	101	11.5.2007	kvartsi
297	1000009978	Hyppyrinkoski 2	3568829	7017720	101	11.5.2007	kvartsi
298	1000009978	Hyppyrinkoski 2	3568833	7017720	101	11.5.2007	kvartsi
299	1000009978	Hyppyrinkoski 2	3568828	7017727	101	11.5.2007	kvartsi
300	1000009978	Hyppyrinkoski 2	3568821	7017730	101	11.5.2007	kvartsi
301	1000009978	Hyppyrinkoski 2	3568821	7017757	101	11.5.2007	kvartsi
302	1000009978	Hyppyrinkoski 2	3568824	7017741	101	11.5.2007	kvartsi
303	1000009978	Hyppyrinkoski 2	3568823	7017742	101	11.5.2007	kvartsi
304	1000009978	Hyppyrinkoski 2	3568820	7017748	100	11.5.2007	kvartsi
305	1000009978	Hyppyrinkoski 2	3568816	7017757	101	11.5.2007	kvartsi
306	1000009979	Hyppyrinkoski 3	3568733	7017525	102	11.5.2007	kvartsi
307	1000009980	Karpkala	3567435	7018646	109	11.5.2007	kvartsi
308	1000009980	Karpkala	3567539	7018591	109	11.5.2007	kvartsi
309	1000009980	Karpkala	3567504	7018878	103	11.5.2007	kvartsi
310	1000009980	Karpkala	3567523	7018879	102	11.5.2007	kvartsi
311	1000009980	Karpkala	3567441	7018817	104	11.5.2007	kvartsi
312	1000009981	Lehtoniemi	3567224	7018323	99,4	11.5.2007	kvartsi
313	1000009981	Lehtoniemi	3567217	7018323	100	11.5.2007	kvartsi
314	1000009981	Lehtoniemi	3567216	7018320	100	11.5.2007	kvartsi
315	1000009981	Lehtoniemi	3567214	7018316	99,6	11.5.2007	kvartsi
316	1000009981	Lehtoniemi	3567216	7018314	100	11.5.2007	kvartsi
317	1000009981	Lehtoniemi	3567217	7018310	99,9	11.5.2007	kvartsi
318	1000009981	Lehtoniemi	3567212	7018322	99,9	11.5.2007	kvartsi
319	1000009981	Lehtoniemi	3567211	7018325	99,1	11.5.2007	kvartsi
320	1000009981	Lehtoniemi	3567209	7018326	99,4	11.5.2007	kvartsi
321	1000009981	Lehtoniemi	3567207	7018327	99,4	11.5.2007	kvartsi
322	1000009981	Lehtoniemi	3567207	7018331	99,6	11.5.2007	kvartsi
323	1000009981	Lehtoniemi	3567210	7018336	99,6	11.5.2007	kvartsi
324	1000009981	Lehtoniemi	3567209	7018340	98,9	11.5.2007	kvartsi
325	1000009981	Lehtoniemi	3567215	7018337	98,2	11.5.2007	kvartsi
326	1000009981	Lehtoniemi	3567217	7018335	98,2	11.5.2007	kvartsi
98	1000013127	Taatonpää	3560491	7007296	103	20.5.2008	kvartsi
99	1000013127	Taatonpää	3560495	7007305	103	20.5.2008	kvartsi
100	1000013127	Taatonpää	3560485	7007371	102	20.5.2008	kvartsi
101	1000013128	Raappanansalmi	3562090	7005001	102	20.5.2008	löytöjä
102	1000013128	Raappanansalmi	3562089	7005001	103	20.5.2008	löytöjä
103	1000013128	Raappanansalmi	3562098	7005000	102	20.5.2008	löytöjä
104	1000013128	Raappanansalmi	3562092	7005008	105	20.5.2008	koekuoppa

105	1000013129	Monganlampi	3562963	7004815	103	20.5.2008	koekuoppa
106	1000013129	Monganlampi	3562941	7004836	103	20.5.2008	koekuoppa
107	1000013125	Hittiharju 2	3562822	7005716	111	20.5.2008	hiilihauta
108	1000013130	Hittiharju 1	3563055	7005836	99	20.5.2008	kvartsi
109	1000013130	Hittiharju 1	3563080	7005834	101	20.5.2008	asumuspainanne
110	1000013130	Hittiharju 1	3563080	7005879	105	20.5.2008	tervahauta
111	534010001	Haasianniemi	3564034	7004471	102	20.5.2008	kvartsi
112	534010001	Haasianniemi	3564030	7004463	102	20.5.2008	kvartsi
113	534010001	Haasianniemi	3564006	7004460	103	20.5.2008	kvartsi
114	534010001	Haasianniemi	3563893	7004464	100	20.5.2008	kvartsi
115	534010001	Haasianniemi	3563843	7004513	100	20.5.2008	kvartsi
116	534010001	Haasianniemi	3563893	7004503	100	20.5.2008	kvartsi
117		Taatto	3560702	7006568	106	21.5.2008	liippa
118	1000013122	Pahkaniemi	3561563	7001989	101	21.5.2008	epäm. Kvartsi
119	1000013123	Honkaniemi	3561907	7006998	103	21.5.2008	kuoppa
120	1000013131	Jokela	3562799	7004677	101	22.5.2008	kvartsi
121	1000013124	Mustalahti	3563319	7006571	104	22.5.2008	hiilihauta
122	1000009968	Vellijärvi 1	3566114	7019116	109	22.5.2008	kvartsi
123	1000009968	Vellijärvi 1	3566115	7019111	110	22.5.2008	kvartsi
124	1000009968	Vellijärvi 1	3566118	7019105	108	22.5.2008	kvartsi
125	1000009968	Vellijärvi 1	3566120	7019104	109	22.5.2008	kvartsi
126	1000009968	Vellijärvi 1	3566118	7019103	108	22.5.2008	kvartsi
127	1000009968	Vellijärvi 1	3566117	7019102	108	22.5.2008	kvartsi
128	1000009968	Vellijärvi 1	3566116	7019098	109	22.5.2008	kvartsi
129	1000009968	Vellijärvi 1	3566116	7019099	109	22.5.2008	kvartsi
130	1000009968	Vellijärvi 1	3566125	7019108	109	22.5.2008	kvartsi
131	1000013144	Mustaniemi 1	3569308	7018718	101	22.5.2008	kvartsi
132	1000013134	Mustaniemi 2	3568955	7018712	102	22.5.2008	kvartsi
133	1000013134	Mustaniemi 2	3568942	7018729	101	22.5.2008	kvartsi
134	1000013134	Mustaniemi 2	3568933	7018735	101	22.5.2008	kvartsi
135	1000013134	Mustaniemi 2	3568946	7018744	102	22.5.2008	kvartsi
136	1000013134	Mustaniemi 2	3568997	7018764	103	22.5.2008	iso kvartsi
137		?	3566146	7019060	111	22.5.2008	
138		?	3566143	7019072	111	22.5.2008	
139		?	3566148	7019070	112	22.5.2008	
140		?	3566152	7019066	112	22.5.2008	
141	1000013145	Savela	3568674	7019943	107	23.5.2008	kvartsi
142	1000013141	Myllykoski	3572396	7025849	121	23.5.2008	kvartsi
143	1000013141	Myllykoski	3572398	7025848	121	23.5.2008	kvartsi
144	1000013141	Myllykoski	3572400	7025846	122	23.5.2008	kvartsi
145	1000013141	Myllykoski	3572402	7025849	122	23.5.2008	kvartsi
146	1000013141	Myllykoski	3572404	7025841	119	23.5.2008	kvartsi
147	1000013141	Myllykoski	3572403	7025827	121	23.5.2008	kvartsi
148	1000013141	Myllykoski	3572423	7025810	121	23.5.2008	kvartsi
149	1000013141	Myllykoski	3572382	7026001	121	23.5.2008	kvartsi
150	1000013142	Jokivarsikangas	3570614	7030663	126	23.5.2008	kvartsi
151	1000013142	Jokivarsikangas	3570615	7030680	127	23.5.2008	kvartsi
152	1000013143	Saarikoski	3570509	7031055	107	26.5.2008	liesi törmässä
153	1000013143	Saarikoski	3570522	7031059	109	26.5.2008	palaneita kiviä
154	1000013146	Nurmesjärven eteläpää	3559497	7028591	116	26.5.2008	kvartsi
155	1000013146	Nurmesjärven eteläpää	3559503	7028585	117	26.5.2008	kvartsi
156	1000013137	Rupalahi	3560120	7021581	112	27.5.2008	kvartsi
157	1000013137	Rupalahi	3560125	7021581	111	27.5.2008	kvartsi
158	1000013137	Rupalahi	3560119	7021589	112	27.5.2008	kvartsi
159	1000013137	Rupalahi	3560114	7021592	111	27.5.2008	kvartsi
160	1000013137	Rupalahi	3560122	7021585	112	27.5.2008	kvartsi
161	1000013137	Rupalahi	3560120	7021573	112	27.5.2008	kvartsi

162	1000013137	Rupalahti	3560117	7021573	112	27.5.2008	kvartsi
163	1000013137	Rupalahti	3560109	7021584	112	27.5.2008	kvartsi
164	1000013137	Rupalahti	3560118	7021571	113	27.5.2008	kvartsi
165	1000013137	Rupalahti	3560114	7021569	113	27.5.2008	kvartsi
166	1000013137	Rupalahti	3560099	7021596	114	27.5.2008	kvartsi
167	1000013137	Rupalahti	3560101	7021591	114	27.5.2008	kvartsi
168	1000013138	Kiviniemi	3559589	7024704	109	27.5.2008	kvartsi
169	1000013138	Kiviniemi	3559589	7024713	110	27.5.2008	kvartsi
170	1000013138	Kiviniemi	3559595	7024717	109	27.5.2008	kvartsi
171	1000013138	Kiviniemi	3559578	7024711	109	27.5.2008	kvartsi
172	1000013138	Kiviniemi	3559578	7024633	108	27.5.2008	kvartsi
173	1000013138	Kiviniemi	3559575	7024646	108	27.5.2008	kvartsi
174	1000013138	Kiviniemi	3559581	7024622	108	27.5.2008	kvartsi
175	1000013139	Höökärinharju	3558608	7024312	111	27.5.2008	kvartsi
176	1000013139	Höökärinharju	3558616	7024352	109	27.5.2008	kvartsi
177	1000013139	Höökärinharju	3558622	7024340	109	27.5.2008	kvartsi
178	1000013139	Höökärinharju	3558625	7024322	109	27.5.2008	kvartsi
179	1000013139	Höökärinharju	3558625	7024317	109	27.5.2008	kvartsi
180	1000013147	Poskilampi	3558485	7024218	108	27.5.2008	kvartsi
181	1000013147	Poskilampi	3558521	7024195	108	27.5.2008	kvartsi
182	1000013148	Kannas	3558827	7023538	109	27.5.2008	kvartsi
183	1000013131	Jokela	3562800	7004667	90	28.5.2008	kvartsi
184	1000013131	Jokela	3562796	7004671	93	28.5.2008	kvartsi
185	1000013132	Niemelä	3562946	7004670	103	28.5.2008	kvartsi
186	1000013132	Niemelä	3563063	7004593	102	28.5.2008	kvartsi
187	1000013132	Niemelä	3563078	7004594	103	28.5.2008	kvartsi
188	1000013108	Laaja	3562607	7005555	103	28.5.2008	kivi
189	1000013108	Laaja	3562551	7005359	103	28.5.2008	?
190	1000013108	Laaja	3562551	7005359	103	28.5.2008	?
191	1000009979	Hyppyrinkoski 3	3568726	7017543	98	28.5.2008	suurkirves
192	1000013135	Koskenranta 1	3568310	7017804	97	28.5.2008	kvartsi
193	1000013135	Koskenranta 1	3568314	7017805	99	28.5.2008	kvartsi
194	1000013135	Koskenranta 1	3568310	7017817	99	28.5.2008	kvartsi
195	1000013135	Koskenranta 1	3568313	7017815	99	28.5.2008	kvartsi
196	1000013135	Koskenranta 1	3568316	7017811	99	28.5.2008	kvartsi
197	1000013135	Koskenranta 1	3568320	7017808	100	28.5.2008	kvartsi
198	1000013135	Koskenranta 1	3568322	7017807	100	28.5.2008	kvartsi
199	1000013135	Koskenranta 1	3568322	7017808	100	28.5.2008	kvartsi
200	1000013135	Koskenranta 1	3568313	7017815	100	28.5.2008	kvartsi
201	1000013135	Koskenranta 1	3568318	7017824	100	28.5.2008	kvartsi
202	1000013135	Koskenranta 1	3568329	7017810	101	28.5.2008	kvartsi
203	1000013135	Koskenranta 1	3568334	7017797	99	28.5.2008	kvartsi
204	1000013135	Koskenranta 1	3568321	7017829	100	28.5.2008	kvartsi
205	1000013135	Koskenranta 1	3568336	7017818	101	28.5.2008	kvartsi
206	1000013135	Koskenranta 1	3568331	7017817	100	28.5.2008	kvartsi
207	1000013136	Koskenranta 2	3568118	7017684	99	28.5.2008	kvartsi
208	1000013136	Koskenranta 2	3568141	7017668	100	28.5.2008	kvartsi
209	1000013136	Koskenranta 2	3568164	7017646	99	28.5.2008	kvartsi
210	1000013136	Koskenranta 2	3568139	7017627	97	28.5.2008	kvartsi
211	1000009971	Puntinjoensuu 1	3567941	7017334	105	28.5.2008	kvartsi
212	1000013133	Rahkolahti	3566599	7017387	101	28.5.2008	löytöjä
213	1000013133	Rahkolahti	3566597	7017391	101	28.5.2008	löytöjä
214	1000013133	Rahkolahti	3566591	7017399	101	28.5.2008	löytöjä
215	1000013133	Rahkolahti	3566597	7017402	101	28.5.2008	löytöjä
216	1000013133	Rahkolahti	3566616	7017394	103	28.5.2008	löytöjä
217	1000013133	Rahkolahti	3566597	7017408	104	28.5.2008	löytöjä
218	1000013133	Rahkolahti	3566607	7017402	106	28.5.2008	kvartsisuoni

219	1000013126	Joentaus	3553759	6998316	101	29.5.2008	kvartsi
220	1000013126	Joentaus	3553756	6998315	100	29.5.2008	kvartsi
221	1000013126	Joentaus	3553752	6998324	102	29.5.2008	kvartsi
222	1000013126	Joentaus	3553752	6998335	102	29.5.2008	kvartsi
223	1000013126	Joentaus	3553751	6998327	101	29.5.2008	kvartsi
224	1000013126	Joentaus	3553759	6998316	101	29.5.2008	kvartsi
225	1000013126	Joentaus	3553744	6998315	107	29.5.2008	kvartsi
226	1000013126	Joentaus	3553745	6998316	101	29.5.2008	kvartsi
227	1000013126	Joentaus	3553766	6998325	101	29.5.2008	kvartsi
228	1000013126	Joentaus	3553771	6998325	101	29.5.2008	kvartsi
229	1000013126	Joentaus	3553775	6998327	102	29.5.2008	kvartsi
230	1000013126	Joentaus	3553776	6998328	101	29.5.2008	kvartsi
231	1000013126	Joentaus	3553777	6998331	101	29.5.2008	kvartsi
232	1000013126	Joentaus	3553778	6998333	100	29.5.2008	kvartsi
233	1000013126	Joentaus	3553769	6998336	100	29.5.2008	kvartsi
234	1000013126	Joentaus	3553771	6998338	101	29.5.2008	kvartsi
235	1000013126	Joentaus	3553770	6998346	101	29.5.2008	kvartsi
236	1000013126	Joentaus	3553767	6998351	102	29.5.2008	kvartsi
237	1000013126	Joentaus	3553759	6998356	101	29.5.2008	kvartsi
238	1000013126	Joentaus	3553758	6998361	102	29.5.2008	kvartsi
239	1000013126	Joentaus	3553772	6998352	101	29.5.2008	kvartsi
240	1000013126	Joentaus	3553788	6998341	100	29.5.2008	kvartsi
241	1000013152	Levälahti	3554257	6998001	105	29.5.2008	kuoppa

Kohdehakemisto

	Mjtunnus	Kohdenimi	Ajoitus	Mjtyyppi	Lk	Mjlaji	i	p	pk	s
1	534010001	Haasianniemi	kivikautinen	asuinpaikka	2	kiinteä mj	3564010	7004460	333309	28
2	534010002	Kuisti	kivikautinen	asuinpaikka	2	kiinteä mj	3563560	7012890	333407	31
3	534010004	Kumpuharju	kivikautinen	asuinpaikka	2	kiinteä mj	3565084	7017881	333407	33
4	534010017	Lohilahti	kivikautinen	asuinpaikka	2	kiinteä mj	3560560	7012100	333407	35
5	534010018	Pisa	historiallinen	rajamerkki	1	kiinteä mj	3566860	7013150	333407	38
6	1000009962	Loukkulampi	kivikautinen	asuinpaikka	2	kiinteä mj	3565317	7018854	333407	42
7	1000009964	Pekkala	kivikautinen	asuinpaikka	2	kiinteä mj	3566046	7017388	333407	45
8	1000009965	Valkeissalmi	kivikautinen	asuinpaikka	2	kiinteä mj	3566461	7017159	333407	47
9	1000009966	Tuliniemi	kivikautinen	asuinpaikka	1	kiinteä mj	3566443	7017541	333407	48
10	1000009967	Vellijoki	kivikautinen	asuinpaikka	1	kiinteä mj	3566017	7018697	333407	50
11	1000009968	Vellijärvi 1	kivikautinen	asuinpaikka	2	kiinteä mj	3566118	7019102	333407	52
12	1000009969	Vellijärvi 2	kivikautinen	asuinpaikka	2	kiinteä mj	3566317	7018804	333407	54
13	1000009970	Nykälänniemi	kivikautinen	asuinpaikka	2	kiinteä mj	3566180	7018455	333407	56
14	1000009971	Puntinjoensuu 1	kivikautinen	asuinpaikka	2	kiinteä mj	3567945	7017287	333407	58
15	1000009972	Puntinjoensuu 2	kivikautinen	asuinpaikka	2	kiinteä mj	3568041	7017181	333407	60
16	1000009973	Puntinjoensuu 3	kivikautinen	asuinpaikka	2	kiinteä mj	3567681	7017046	333407	61
17	1000009974	Puntinjoensuu 4	kivikautinen	asuinpaikka	2	kiinteä mj	3567786	7017229	333407	63
18	1000009975	Metsäharju	kivikautinen	asuinpaikka	2	kiinteä mj	3567619	7015547	333407	65
19	1000009977	Hyppyrinkoski 1	kivikautinen	asuinpaikka		mahd mj	3569038	7017715	333407	67
20	1000009978	Hyppyrinkoski 2	kivikautinen	asuinpaikka	2	kiinteä mj	3568821	7017730	333407	70
21	1000009979	Hyppyrinkoski 3	kivikautinen	asuinpaikka	2	kiinteä mj	3568733	7017525	333407	71
22	1000009980	Karppila	kivikautinen	asuinpaikka		mahd mj	3567504	7018878	333407	73
23	1000009981	Lehtoniemi	kivikautinen	asuinpaikka	2	kiinteä mj	3567211	7018325	333407	74
24	1000009982	Hiekkoniemi	ajoittamaton	kiviröykkiötä		mahd mj	3552895	7020389	333405	76
25	1000009984	Majalahti	kivikautinen	löytöpaikka		irtolöytö	3562900	7015500	333407	78
26	1000009985	Koivulahti	kivikautinen	löytöpaikka		irtolöytö	3564000	7016560	333407	80
27	1000013108	Laaja	kivikautinen	löytöpaikka		irtolöytö	3562600	7005550	333309	81
28	1000013109	Pellonaluksen suo	kivikautinen	löytöpaikka		irtolöytö	3567000	7018000	333407	82
29	1000013110	Rantala	kivikautinen	löytöpaikka		irtolöytö	3565560	7018330	333407	83
30	1000013111	Erkanniemi	kivikautinen	löytöpaikka		irtolöytö	3564748	7017913	333407	84
31	1000013112	Puntinpyörre	kivikautinen	löytöpaikka		irtolöytö	3568420	7017620	333407	85
32	1000013113	Hyvölänpuro	kivikautinen	löytöpaikka		irtolöytö	3568894	7020740	333408	86
33	1000013114	Katiskalahti	kivikautinen	löytöpaikka		irtolöytö	3558800	7020300	333405	87
34	1000013115	Laholinna	kivikautinen	löytöpaikka		irtolöytö	3559240	7021030	333405	88
35	1000013116	Lamminpää	kivikautinen	löytöpaikka		irtolöytö	3559350	7023200	333405	89
36	1000013117	Rinneaho	kivikautinen	löytöpaikka		irtolöytö	3568056	7019616	333407	90
37	1000013118	Kiviranta	kivikautinen	löytöpaikka		irtolöytö	3560380	7025597	333408	91
38	1000013119	Vuotjärvi	kivikautinen	löytöpaikka		irtolöytö			333309	92
39	1000013120	Puntinjoki	kivikautinen	löytöpaikka		irtolöytö				93
40	1000013121	Martikaisen pelto	kivikautinen	löytöpaikka		irtolöytö	3565116	7017953	333407	94
41	1000013122	Pahkaniemi	kivikautinen	löytöpaikka		irtolöytö	3561523	7002056	333309	95
42	1000013123	Honkaniemi	historiallinen	kuoppia		mahd mj	3561907	7006998	333309	97
43	1000013124	Mustalahti	historiallinen	hiilimiilu	2	kiinteä mj	3563319	7006571	333309	98
44	1000013125	Hittiharju 2	historiallinen	hiilimiilu	2	kiinteä mj	3562822	7005716	333309	99
45	1000013126	Joentaus	kivikautinen	asuinpaikka	2	kiinteä mj	3553771	6998338	333305	100
46	1000013127	Taatonpää	kivikautinen	asuinpaikka	2	kiinteä mj	3560495	7007305	333309	103
47	1000013128	Raappanansalmi	kivikautinen	asuinpaikka	2	kiinteä mj	3562092	7005008	333309	105
48	1000013129	Monganlampi	kivikautinen	asuinpaikka	1	kiinteä mj	3562941	7004836	333309	108
49	1000013130	Hittiharju 1	kivikautinen	asuinpaikka	1	kiinteä mj	3563080	7005834	333309	111
50	1000013131	Jokela	kivikautinen	asuinpaikka	2	kiinteä mj	3562796	7004671	333309	114
51	1000013132	Niemelä	kivikautinen	asuinpaikka	2	kiinteä mj	3562946	7004670	333309	116
52	1000013133	Rahkolahti	kivikautinen	asuinpaikka	2	kiinteä mj	3566597	7017402	333407	117
53	1000013134	Mustaniemi 2	kivikautinen	asuinpaikka	2	kiinteä mj	3568942	7018729	333407	120
54	1000013135	Koskenranta 1	kivikautinen	asuinpaikka	2	kiinteä mj	3568316	7017811	333407	123
55	1000013136	Koskenranta 2	kivikautinen	asuinpaikka	2	kiinteä mj	3568141	7017668	333407	125
56	1000013137	Rupalahti	kivikautinen	asuinpaikka	2	kiinteä mj	3560109	7021584	333408	126
57	1000013138	Kiviniemi	kivikautinen	asuinpaikka	2	kiinteä mj	3559589	7024713	333405	128

58	1000013139	Höökärinharju	kivikautinen	asuinpaikka	2	kiinteä mj	3558625	7024322	333405	131
59	1000013140	Rukaslahti	kivikautinen	asuinpaikka	2	kiinteä mj	3560258	7021354	333408	133
60	1000013141	Myllykoski	kivikautinen	asuinpaikka	2	kiinteä mj	3572400	7025846	333408	135
61	1000013142	Jokivarsikangas	kivikautinen	asuinpaikka	2	kiinteä mj	3570614	7030663	333409	138
62	1000013143	Saarikoski	kivikautinen	asuinpaikka		mahd mj	3570509	7031055	333409	141
63	1000013144	Mustaniemi 1	kivikautinen	asuinpaikka		mahd mj	3569308	7018718	333407	143
64	1000013145	Savela	kivikautinen	asuinpaikka		mahd mj	3568674	7019943	333407	144
65	1000013146	Nurmesjärven eteläpää	kivikautinen	asuinpaikka		mahd mj	3559497	7028591	333405	145
66	1000013147	Poskilampi	kivikautinen	asuinpaikka		mahd mj	3558485	7024218	333405	146
67	1000013148	Kannas	kivikautinen	asuinpaikka		mahd mj	3558827	7023538	333405	147
68	1000013149	Jokiniitty	kivikautinen	löytöpaikka		irtolöytö	3552973	6997238	333305	148
69	1000013150	Mikonraivio	kivikautinen	löytöpaikka		irtolöytö	3553302	6998011	333305	149
70	1000013151	Niemen Heikkilä	kivikautinen	löytöpaikka		irtolöytö	3553985	6999352	333305	150
71	1000013152	Levälahti	historiallinen	kuoppia		mahd mj	3554257	6998001	333305	151
72	1000013320	Karppila 2	kivikautinen	löytöpaikka		irtolöytö	3567188	7018708	333407	152

1 Nilsinä Haasianniemi (534010001)

Perustiedot

<i>Muinaisjäännöslaji</i>	kiinteä muinaisjäännös
<i>Muinaisjäännöstyyppi</i>	asuinpaikat
<i>Ajoitus</i>	kivikautinen
<i>Rauhoitusluokka</i>	2

Kiinteistöt:

534-421-10-2 Haasianniemi

<i>Peruskartta</i>	333309 VUOTJÄRVI
<i>Yhtenäiskoordinaatit</i>	p= 7004460, i= 3564010, z= 100 m mpy
<i>Koordinaattien selite</i>	
<i>Sijainti</i>	Nilsinän kirkosta 11,6 km kaakkoon

Kohdekuvaus Asuinpaikka sijaitsee Vuotjärven länsipäässä, Rakkinesalmen pohjoisrannalla, Haasianniemen talon eteläpuolella olevan viljelyspellon alueella. Löytöjä on noin 200 metrin matkalta. Asuinpaikka-alue sijoittuu noin 4 m korkean rantatörmän päälle. Maaperä alueella on savipitoista.

Tutkimukset

Timo ja Pekka Miettinen, inventointi 1963.

Petro Pesonen, inventointi 2008. Asuinpaikka tarkastettiin 20.5.2008. Mukana inventoimassa oli FM Irene Nurminen. Vanhastaan löytöjä oli talon itäpuolen pellolta, joka oli nykyin avoimena. Tältä savi-/hiesupellolta kerättiin muutamia kvartseja. Pelto oli helppo tarkastaa, sillä se oli ollut pitkään avoimena ja sateille alttiina - tästä huolimatta löytöjä oli melko vähän. Lisäksi kerättiin muutamia kvartseja talosta lounaaseen olevilta loivilta, alavilta pelto-osuuksilta. Asuinpaikka on siis laajempi kuin aiemmin on arveltu ja levittäytyy Haasianniemen talon eteläpuolen peltoalueelle noin 200 metrin laajuudelta.

Löydöt

KM 16059: 1-2 kvartsikaavin, kvartsi-iskoksia 8 kpl (Timo ja Pekka Miettinen 1963)

KM 37672: 1-3 kiviesineen katkelma, hioimen/liipan katkelma, kvartsi-iskoksia 7 kpl (Petro Pesonen 2008)

Valokuvat

Negatiivit (F), diat (D) ja digikuvat (DG):

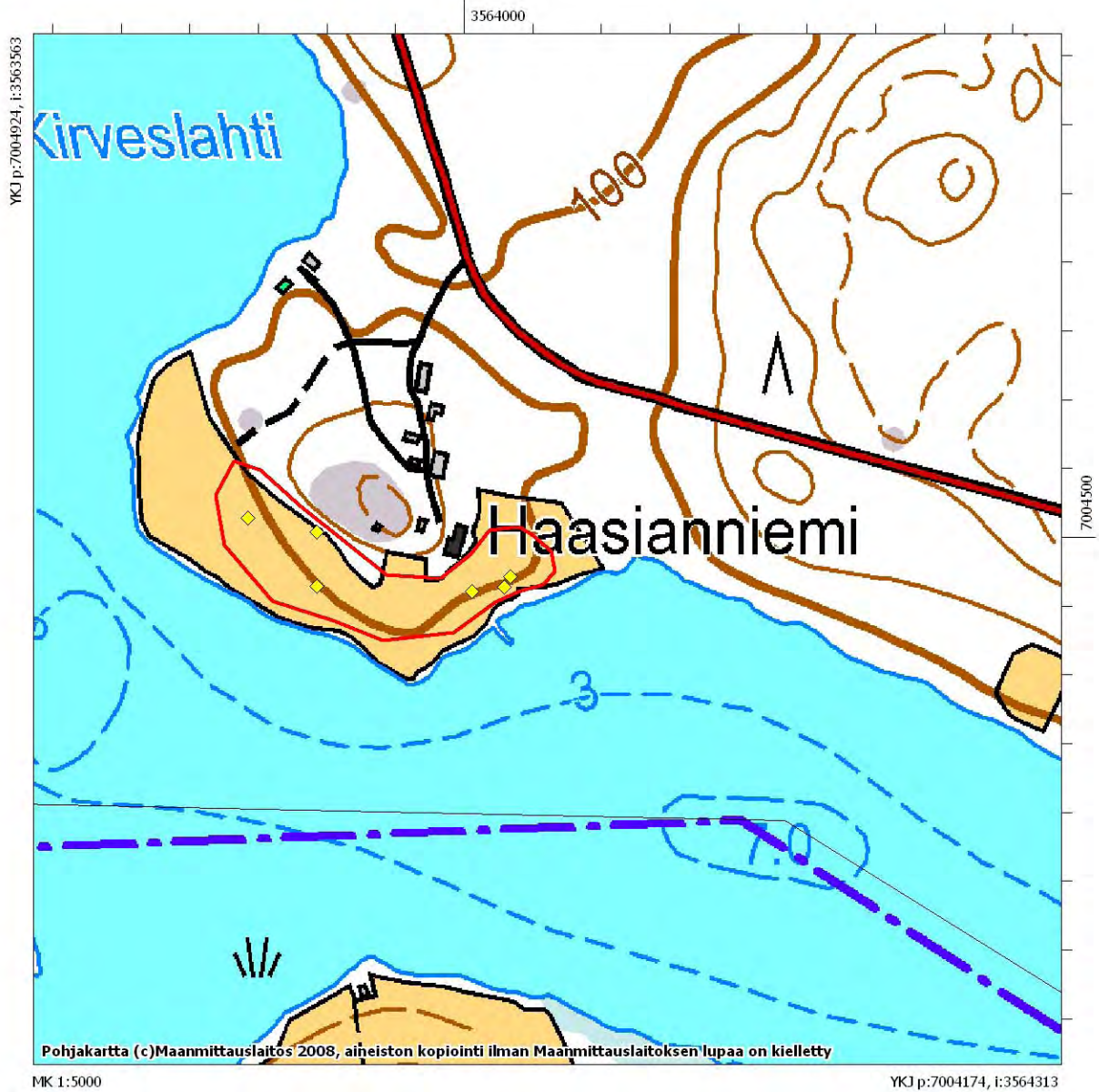
F145656:1 Asuinpaikka savi-/hiesupellolla, lännestä. 20.5.2008

DG483:1 Asuinpaikka savi-/hiesupellolla, lännestä. 20.5.2008

Peruskarttaote 2



DG 483:1. Haasianniemi. Asuinpaikka savi-/hiesupellolla, lännestä.20.5.2008.



Inventointilöytöjen levintä Haasianniemen asuinpaikalla.

2 Nilsia Kuisti (534010002)

Perustiedot

<i>Muinaisjäännöslaji</i>	kiinteä muinaisjäännös
<i>Muinaisjäännöstyyppi</i>	asuinpaikat
<i>Ajoitus</i>	kivikautinen
<i>Rauhoitusluokka</i>	2

Kiinteistöt:

534-421-78-2 Kuisti

<i>Peruskartta</i>	333407 PISA
<i>Yhtenäiskoordinaatit</i>	p= 7012890, i= 3563560, z= 100-104 m mpy
<i>Koordinaattien selite</i>	
<i>Sijainti</i>	Nilsian kirkosta 9,5 km itäkoilliseen

Kohdekuvaus Asuinpaikka sijaitsee Syvärin ja Vuotjärven väliseen Lastukoskeen johtavan vesiväylän koillisrannalla, noin 1,3 km Lastukoksesta luoteeseen, Kuistin talosta noin 80 m luoteeseen sijaitsevan Riihipellon alueella. Asuinpaikka-alue on lounaaseen viettävää istutusmetsää (entistä peltoa), jonka kohdalla on jyrkähkö rantatormä.

Tutkimukset

Timo ja Pekka Miettinen, inventointi 1963.

Timo Jussila, inventointi 1994. Syvärin yleiskaava-alueen inventointi

Petro Pesonen, inventointi 2007. Kohde tarkastettiin Nilsian inventoinnin yhteydessä 8.5.2007. Pelto, jolta aiemmat löydöt on saatu, on hiljattain (alle viisi vuotta sitten) laitettu kasvamaan koivua, joten siinä ei ollut mitään tarkastettavaa. Pellon pohjoispuolella olevan hiekkakuopan reunat olivat edelleen avoimina, ne tarkastin, mutta tuloksetta, paikalla oli epämääräistä kvartsia ja maaperä soraisempaa kuin etelämpänä. Lähellä rantaa ja edellistä kuoppaa etelämpänä on pienempi hiekkakuoppa, jonka ylälaidan tuntumassa maa oli avoinna ja siitä löysin kvartsia kohdasta p=7012913, i= 3563533. Tämäkin kohta on saattanut aiemmin olla peltona. Muinaisjäännöksen rajauksessa lienee syytä pitäytyä Kuistin talon ja tästä 100 metriä luoteeseen olevan rakennuksen välisellä alueella.

Löydöt

KM 9022: 1-2 tasataltta, liuskekeihäänkärki (V. Pentikäinen 1925)

KM 16060: 1-5 kvartsikaavin, kvartsiesineitä 2 kpl, kvartsi-iskoksia 13 kpl, palanutta luuta 8 kpl (Timo ja Pekka Miettinen 1963)

KM 37124 kvartsi-iskos (Petro Pesonen 2007)

Valokuvat

Negatiivit (F), diat (D) ja digikuvat (DG):

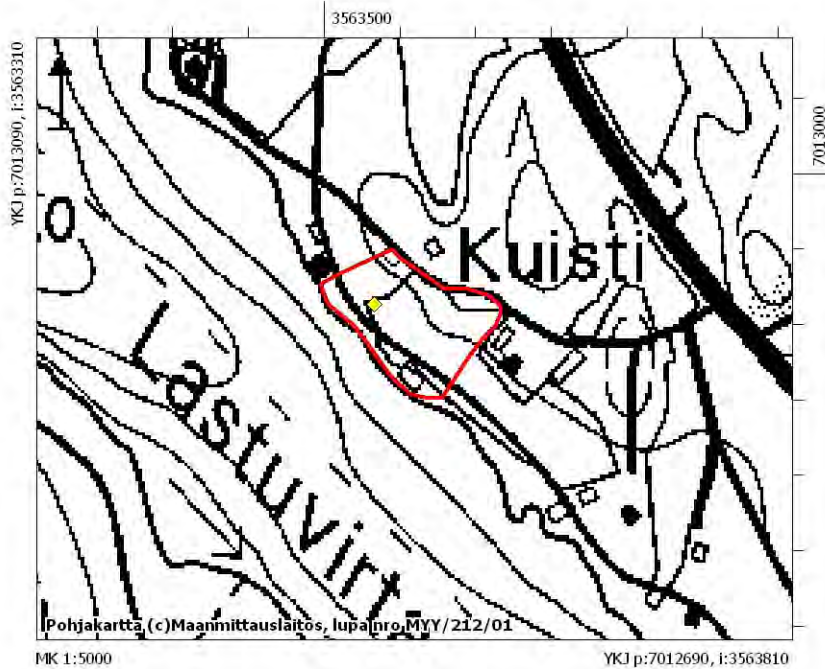
F145072 Metsitetty pelto, jolla asuinpaikka. NW-SE. 8.5.2007

D 61115 Metsitetty pelto, jolla asuinpaikka. NW-SE. 8.5.2007

Peruskarttaote 10



F 145072. Nilsjä Kuisti. Metsitetty pelto, jolla asuinpaikka. NW-SE.



Inventoinnissa löydetty kvartsi-iskos (KM 37124) merkitty keltaisella rombilla.

3 Nilsinä Kumpuharju (534010004)

Perustiedot

<i>Muinaisjäännöslaji</i>	kiinteä muinaisjäännös
<i>Muinaisjäännöstyyppi</i>	asuinpaikat
<i>Ajoitus</i>	kivikautinen
<i>Rauhoitusluokka</i>	2

Kiinteistöt:

534-421-8-210 Rinnepelto

<i>Peruskartta</i>	333407 PISA
<i>Yhtenäiskoordinaatit</i>	p= 7017881, i= 3565084, z= 102-105 m mpy
<i>Koordinaattien selite</i>	
<i>Sijainti</i>	Nilsinän kirkosta 12,2 km koilliseen

Kohdekuvaus Asuinpaikka sijaitsee Raatinjärven ja Ylä-Siikajärven välisellä kannaksella, noin 300 m Raatinjärven rannasta ja noin 100 m luoteeseen uudesta Rautavaaralle vievästä tiestä, Kumpuharjun tilan asuinrakennuksesta noin 40 m pohjoiseen olevan hiekkaperäisen viljelyspellon alueelta.

Tutkimukset

Timo ja Pekka Miettinen, inventointi 1963. Nro 1: Kvartsi-iskos, löytynyt Kumpuharju-tilan asuinrakennuksesta noin 30 m lounaaseen.

Petro Pesonen, inventointi 2007. Kohde tarkastettiin Nilsinän inventoinnin yhteydessä 8.5.2007. Itse varsinainen Kumpuharjun asuinpaikka oli tarkastusajankohtana heinällä olevaa peltoa, jota ei käynyt tarkastaminen. Tarkastin sen sijaan Kumpuharjusta pohjoiseen sijaitsevan Syrjänmäen avoimia peltoja - lähinnä mäen itälaitaa. Löysin pelloilta yhden pii-iskoksen läheltä pellon keskellä olevaa kivirauniota. Pelloilla on jonkin verran historiallisen ajan irtaimistoa, maaperä sekalaista, enimmäkseen hiesua mutta siellä täällä hiekkakin. Pii saattaa hyvin liittyä muihin historiallisen ajan löytöihin paikalla. Löydön koordinaatit: p=7018016, i= 3565058.

Löydöt

KM 16063 kourutaltoa (Toimi Väätäinen 1961)
 KM 16064: 1 kvartsi-iskos (Timo ja Pekka Miettinen 1963)
 KM 16064: 2 liuskekivi (Toimi Väätäinen 1958)
 KM 37142 pii-iskos (Petro Pesonen 2007)

Valokuvat

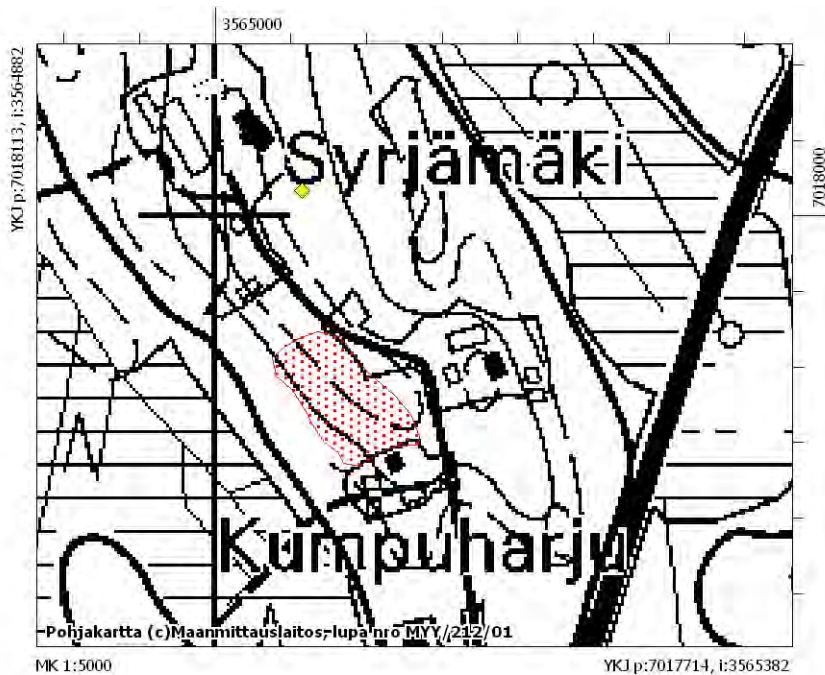
Negatiivit (F), diat (D) ja digikuvat (DG):

F145074 Asuinpaikka edustan heinäpellolla. NW-SE. 8.5.2007
 D 61117 Asuinpaikka edustan heinäpellolla. NW-SE. 8.5.2007

Peruskarttaote 11,14



F 145074. Nilsjä Kumpuharju. Asuinpaikka edustan heinäpellolla. NW-SE.



Inventoinnissa löytynyt pii-iskos (KM 37142) merkitty keltaisella rombilla.

4 Nilsinä Lohilahti (534010017)

Perustiedot

<i>Muinaisjäännöslaji</i>	kiinteä muinaisjäännös
<i>Muinaisjäännöstyyppi</i>	asuinpaikat
<i>Ajoitus</i>	kivikautinen
<i>Rauhoitusluokka</i>	2

Kiinteistöt:

534-405-42-10 Lohenkoukku
534-421-3-22 Lohilahti

<i>Peruskartta</i>	333407 PISA
<i>Yhtenäiskoordinaatit</i>	p= 7012100, i= 3560560, z= 100-102 m mpy
<i>Koordinaattien selite</i>	
<i>Sijainti</i>	Nilsinän kirkosta 6,0 km itään

Kohdekuvaus Asuinpaikka sijaitsee Syväri-järven etelärannalla, Kumpuniemen tyvessä, Lohilahden tilan asuinrakennuksesta noin 230 m pohjoisluoteeseen, Kumpuniemeen vievän tien länsipuolella olevan vanhan hiekkakuopan ympärillä ja myös tien itäpuolisella alueella. Asuinpaikka-alue lienee laajuudeltaan noin 200 x 100 m. Se on teiden ja hiekkauoppien osittain tuhoama. Löydöt ovat tulleet esille tien pinnasta ja vanhan hiekkakuopan reunamilta sekä raivatus ajouran pinnasta tien itäpuolella.

Tutkimukset

Timo Jussila, inventointi 1994.

Päivi Kankkunen, koekaivaus 2002.

Petro Pesonen, inventointi 2007. Kohde tarkastettiin Nilsinän inventoinnin yhteydessä 8.5.2007. Kohteella hiekanotto on ilmeisesti edennyt suunnitelmien mukaan - ainakin hiekanotto ja maavallit rajautuvat muovinauhalla merkityn alueen sisään. Siitä ei ole tietoa, kenen laittama ao. nauha tosin on. Rantaan johtavan metsäautotien pinnalta löytyi kvartsi-iskoksia, joita ei otettu talteen (p=7012062, i= 3560531). Pohjoisosan kuorittua aluetta tarkastelin mökkitielle asti, havaitsematta alueella kuitenkaan mitään. Sen sijaan kuopan itäreunalla, Kumpuniementien varressa havaitsin palanutta luuta ja kvartseja, joita en ottanut talteen (, p=7012130, i= 3560535). Täällä on vielä kapea, noin 3-5 metriä leveä kaistale ehjää muinaisjäännöstä jäljellä merkintänuuhan sisäpuolella, joten se on tuhoutumisuhan alla. Uutena löytöpaikkana havaitsin hiekkakuopasta 150 metriä itään, Kumpuniementien itäpuolella, Kuikansuon reunalla olevan muinaisrantatörmän halki raivatus ajouran pinnalla kvartsi-iskoksia. Maaperä on paikalla kosteahkoa hietaa ja ajouran pinnalle on ajettu myös hieman sepeliä, joten täysin varma kohde ei ole. Maasto on kuitenkin potentiaalista kivikautiselle asuinpaikalle. Löytöpaikan sijainti: p=7012099, i= 3560711.

Löydöt

KM 28339: 1-4 kvartsi-iskoksia 15 kpl, palanutta luuta 11 kpl (Timo Jussila 1994)

KM 33378: 1-128 kaivauslöydöt: saviastian paloja 208 kpl, liuskenuolenkärjen katkelma, hioin, kivilaji-iskoksia 4 kpl, kvartseja 703 kpl, palanutta luuta n. 13 kg (joukossa luuesineen katkelmia) (Päivi Kankkunen 2002)

KM 37123 kvartsi-iskos (Petro Pesonen 2007)

Valokuvat

Negatiivit (F), diat (D) ja digikuvat (DG):

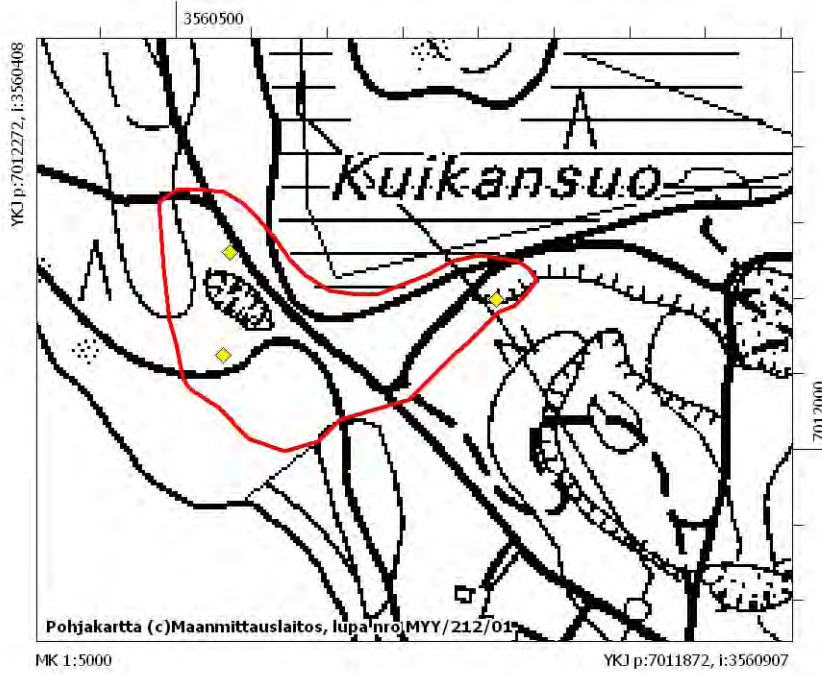
F145070 Hiekkakuopan ympärillä asuinpaikka, kuva otettu mökkitien N-puolelta. N-S. 8.5.2007

F145071 Pari kvartseja törmän halki tehdyn tien pinnasta. N-S. 8.5.2007

D 61113 Hiekkakuopan ympärillä asuinpaikka, kuva otettu mökkitien N-puolelta. N-S. 8.5.2007

D 61114 Pari kvartseja törmän halki tehdyn tien pinnasta. N-S. 8.5.2007

Peruskarttaote 9



Inventoinnissa havaittuja löytöjä Lohilahden asuinpaikalla, merkitty keltaisilla rombeilla.



F 145070. Nilsia Lohilahti. Hiekkakuopan ympärillä asuinpaikka, kuva otettu mökkitien N-puolelta. N-S.



F 145071. Nilsjä Lohilahti. Pari kvartsia törmän halki tehdyn tien pinnasta. N-S.

5 Nilsia Pisa (534010018)

Perustiedot

<i>Muinaisjäännöslaji</i>	kiinteä muinaisjäännös
<i>Muinaisjäännöstyyppi</i>	kivirakenteet, rajamerkit
<i>Ajoitus</i>	historiallinen
<i>Rauhoitusluokka</i>	1

Kiinteistöt:

174-413-13-40 Pisanhuippu
534-891-2-2 Pisan suojelualue

<i>Peruskartta</i>	333407 PISA
<i>Yhtenäiskoordinaatit</i>	p= 7013150, i= 3566860, z= 270 m mpy
<i>Koordinaattien selite</i>	
<i>Sijainti</i>	Nilsian kirkosta 12,5 km itään

Kohdekuvaus Täyssinnän rauhan rajamerkki sijaitsee Pisan luonnonsuojelualueella, joka sijoittuu aivan Nilsian ja Juankosken kuntien rajalle. Suurin osa Pisan alueesta on Nilsian kunnan puolella.

Täyssinnän rauhan (1595) raja kulki Pisan huipun kautta. Täyssinnän rauha päätti kaksikymmentäviisi vuotta jatkuneen sotajakson Ruotsi-Suomen ja Venäjän välillä. Rauha solmittiin 18.5.1595 Täyssinnän kylässä Inkerinmaalla. Ruotsi-Suomen ja Venäjän välinen valtakunnan raja oli ollut epäselvä ja riidanalainen Pähkinäsaaren rauhasta (1323) lähtien. Rajan tuntumassa oli ollut jatkuvasti selkkauksia sekä puolin ja toisin tehtyjä hävitysretkiä. Tämän johdosta talonpoikia ei uskaltanut asumaan vakituisesti rajan läheisyyteen. Täyssinnän rauhansopimus vakiinnutti rajamaakuntana olleen Savon itärajan.

Ruotsin ja Venäjän valtuuskunnilla oli toisistaan poikkeava käsitys rajan kulusta. Ruotsin valtuuskunnan saamissa ohjeissa korostettiin, että tosiasiallisen nautinnan tuli mennä vanhojen asiakirjojen edelle. Ruotsin ja Venäjän valtuuskuntien välisissä neuvotteluissa saatiin huomattavatkin erimielisyydet kuitenkin sovituiksi tosiasiallisen nautinnan pohjalta. Lokakuun 19. päivänä 1595 voitiin allekirjoittaa asiakirja, joka määrittäi rajan kulun Säamingin Varpavuoresta Nilsian Pisamäkeen.

Ruotsi-Suomen puolelta rajaa kävi kaksi komissiota, Savon ja Pohjanmaan komissiot. Ruotsalaisten merkissä on rajakomission ruotsalaisten jäsenten nimikirjaimet. Ensimmäinen monogrammi kuuluu Arvid Henrinkinpoika Tavastille, toinen Yrjänä Henrikinpoika Hornille (kivenhakkaaja tosin on kirjoittanut etunimen alkukirjaimen niin kuin on kuullut sen äännettävän), seuraava Klaus Hermaninpoika Flemingille ja viimeinen merkki Gödik Finckelle, Savonlinnan linnanherralle. Savon komission merkin vieressä on Pohjanmaan komission merkki. Ruotsin merkin kirjaimet ovat lyhennys sanoista Sigismundus Rex Swecia. Tämä lienee viimeinen Sigismundia koskeva virallinen merkintä, sillä hän ei enää merkkiä tehtäessä ollut hallitsijana.

Venäläisten merkintänä on ortodoksinen risti. Merkitystä rajapisteestä osoittaa rajan suuntaa viiva eteläkaakkoon kohti Vuotjärveä ja luoteeseen kohti Keyritynjoen suuntaa.

Tutkimukset

Petro Pesonen, inventointi 2008. Pisan vuorella käytiin ottamassa valokuvia 28.5.2008 Nilsian inventoinnin yhteydessä. Mukana oli FM Irene Nurminen.

Löydöt

Valokuvat

Negatiivit (F), diat (D) ja digikuvat (DG):

- F145663:1 Savon komission merkki, kaakosta. 28.5.2008
F145663:2 Täyssinän rauhan raja Pisavuorella. 28.5.2008
DG490:1 Savon komission merkki, kaakosta. 28.5.2008
DG490:2 Täyssinän rauhan raja Pisavuorella. 28.5.2008
DG490:3 Täyssinän rauhan raja Pisavuorella. 28.5.2008
DG490:4 Täyssinän rauhan raja Pisavuorella. 28.5.2008

Peruskarttaote 12

DG 490:1. Pisa. Savon komission merkki, kaakosta.28.5.2008.



DG 490:2. Pisa. Täyssinän rauhan raja Pisavuorella.28.5.2008.



490:3. Pisa. Täyssinän rauhan raja Pisavuorella.28.5.2008.



490:4. Pisa. Täyssinän rauhan raja Pisavuorella.28.5.2008.

6 Nilsinä Loukkulampi (1000009962)

Perustiedot

<i>Muinaisjäännöslaji</i>	kiinteä muinaisjäännös
<i>Muinaisjäännöstyyppi</i>	asuinpaikat
<i>Ajoitus</i>	kivikautinen
<i>Rauhoitusluokka</i>	2

Kiinteistöt:

534-421-8-228 Väättäla

<i>Peruskartta</i>	333407 PISA
<i>Yhtenäiskoordinaatit</i>	p= 7018854, i= 3565317, z= 100-102 m mpy
<i>Koordinaattien selite</i>	
<i>Sijainti</i>	Nilsinän kirkosta 12,9 km koilliseen

Kohdekuvaus Asuinpaikka sijaitsee Nilsinän itäosassa olevien Siikajärvien alueella, pienen Loukkulammen pohjoisrannalla, Kiikkukankaan talosta 200-300 metriä länteen ja koilliseen olevilla pelloilla. Matalan muinaisrantatörmän päältä noin 30 x 20 metriä kokoiselta alueelta on löytynyt jonkin verran kvartssia kohdasta, jossa pellon maaperä on soraista hiekkaa. Muuten pelto on hiesua. Yksi kvartsi on löytynyt varsinaisesta löytöalueesta 190 metriä koilliseen, lähempää Loukkulammen koillispuolella olevaa Vellijärveä, edellistä korkeamman törmän päältä. Löytöpaikan läheisyydessä, pellon reunassa on näkyvillä hienoa hiekkaa ja palanutta maata.

Tutkimukset

Petro Pesonen, inventointi 2007. Kohde löytyi Nilsinän inventoinnin yhteydessä 8.5.2007. Asuinpaikka sijaitsee Nilsinän itäosassa olevien Siikajärvien alueella, pienen Loukkulammen pohjoisrannalla, Kiikkukankaan talosta 200-300 metriä länteen ja koilliseen olevilla pelloilla. Matalan muinaisrantatörmän päältä noin 30 x 20 metriä kokoiselta alueelta löytyi jonkin verran kvartssia kohdasta, jossa pellon maaperä on soraista hiekkaa. Muuten pelto on hiesua. Yksi kvartsi löytyi varsinaisesta löytöalueesta 190 metriä koilliseen, lähempää Loukkulammen koillispuolella olevaa Vellijärveä, edellistä korkeamman törmän päältä. Löytöpaikan läheisyydessä, pellon reunassa on näkyvillä hienoa hiekkaa ja palanutta maata. Asuinpaikka on rajattu löytöjen määrittämien aluiden ympärille.

Löydöt

KM 37125: 1-2 kvartsi-iskoksia 3 kpl, kvartsikimpale (Petro Pesonen 2007)

Valokuvat

Negatiivit (F), diat (D) ja digikuvat (DG):

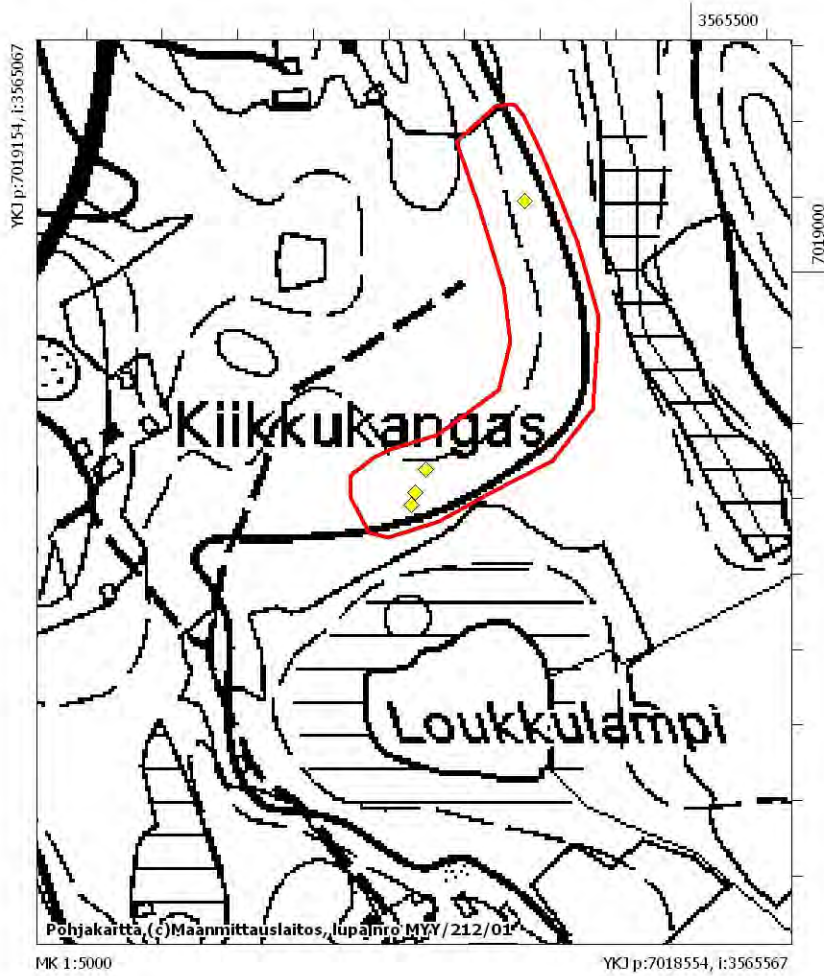
F145075 Asuinpaikka suon edustan hiekkaniemellä. W-E. 8.5.2007

F145076 Asuinpaikka vaalealla alueella pellossa kuvan keskellä. W-E. 8.5.2007

D 61118 Asuinpaikka suon edustan hiekkaniemellä. W-E. 8.5.2007

D 61119 Asuinpaikka vaalealla alueella pellossa kuvan keskellä. W-E. 8.5.2007

Peruskarttaote 14



Inventoinnissa havaitut löytöpaikat Loukkulammen asuinpaikalla merkitty keltaisilla rombeilla.



F 145075. Nilsin Loukkulampi. Asuinpaikka suon edustan hiekkaniemellä. W-E.



F 145076. Nilsjä Loukkulampi. Asuinpaikka vaalealla alueella pellossa kuvan keskellä. W-E.

7 Nilsia Pekkala (1000009964)

Perustiedot

<i>Muinaisjäännöslaji</i>	kiinteä muinaisjäännös
<i>Muinaisjäännöstyyppi</i>	asuinpaikat
<i>Ajoitus</i>	kivikautinen
<i>Rauhoitusluokka</i>	2

Kiinteistöt:

534-421-8-213 Itikkapelto

<i>Peruskartta</i>	333407 PISA
<i>Yhtenäiskoordinaatit</i>	p= 7017388, i= 3566046, z= 99-101 m mpy
<i>Koordinaattien selite</i>	
<i>Sijainti</i>	Nilsian kirkosta 12,8 km koilliseen

Kohdekuvaus Asuinpaikka sijaitsee Nilsian itäosassa, Siikajärvien alueella, Ylä-Siikajärven ja Naapurinjärven välisellä kannaksella olevan Pekkalan talon ympäristössä, talon etelä- ja itäpuolisilla pelloilla. Paikalta on löytynyt kvartsi kolmesta kohdasta, joista kuitenkin vain yhden löytöalueen kvartsit ovat selvästi asuinpaikkajätettä, muut saattavat olla sepeliä. Varmat kvartsi-iskokset ovat löytöalueelta, joka sijaitsee Pekkalan talosta 240 metriä kaakkoon, peltoharjanteen päällä. Täältä löytyi kaksi kvartsi-iskosta noin 25 metrin päästä toisistaan. Maaperä on hiesua. Toinen löytöalue sijaitsee ensimmäisestä noin 90 metriä koilliseen, lähellä Itikkasalmeen johtavaa tietä, tien ja pienen metsikön välisellä matalalla, mutta kumpareisella savipellolla. Täältä löytyi kvartsi pieneltä alueelta. Kolmas löytöpiste sijaitsee Pekkalan talosta 95 metriä koilliseen, savisella, alavalla pellolla. Vaikka vain ensimmäisen löytöalueen löydöt ovat varmasti kvartsi-iskoksia, myös keskimäinen löytöalue on rajattu muinaisjäännösalueeksi.

Tutkimukset

Petro Pesonen, inventointi 2007. Kohde löytyi Nilsian inventoinnin yhteydessä 9.5.2007. Asuinpaikka sijaitsee Nilsian itäosassa, Siikajärvien alueella, Ylä-Siikajärven ja Naapurinjärven välisellä kannaksella olevan Pekkalan talon ympäristössä, talon etelä- ja itäpuolisilla pelloilla. Paikalta on löytynyt kvartsi kolmesta kohdasta, joista kuitenkin vain yhden löytöalueen kvartsit ovat selvästi asuinpaikkajätettä, muut saattavat olla sepeliä. Varmat kvartsi-iskokset ovat löytöalueelta, joka sijaitsee Pekkalan talosta 240 metriä kaakkoon, peltoharjanteen päällä. Täältä löytyi kaksi kvartsi-iskosta noin 25 metrin päästä toisistaan. Maaperä on hiesua. Toinen löytöalue sijaitsee ensimmäisestä noin 90 metriä koilliseen, lähellä Itikkasalmeen johtavaa tietä, tien ja pienen metsikön välisellä matalalla, mutta kumpareisella savipellolla. Täältä löytyi kvartsi pieneltä alueelta. Kolmas löytöpiste sijaitsee Pekkalan talosta 95 metriä koilliseen, savisella, alavalla pellolla. Vaikka vain ensimmäisen löytöalueen löydöt ovat varmasti kvartsi-iskoksia, myös keskimäinen löytöalue on rajattu muinaisjäännösalueeksi. Tapasin pellolla peltoja viljelevän Itikkasalmen isännän, joka kertoi ettei alueelle ole rakennuspaineita.

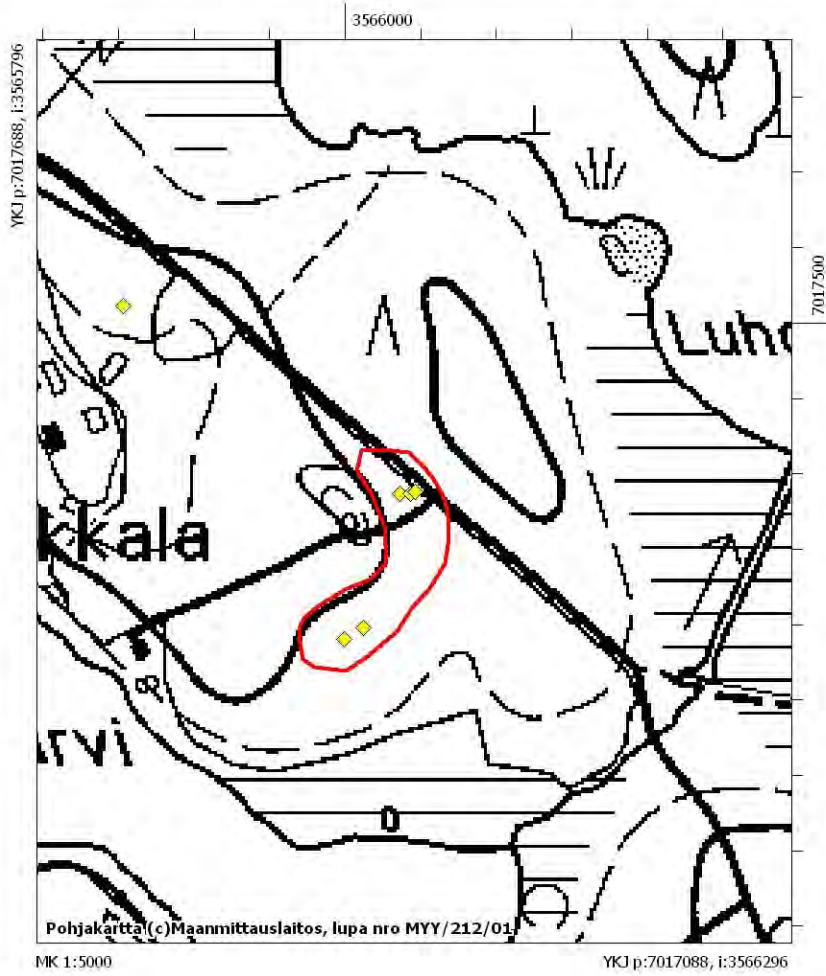
Löydöt

KM 37126: 1-3 kvartsi-iskoksia 6 kpl (Petro Pesonen 2007)

Valokuvat

Negatiivit (F), diat (D) ja digikuvat (DG):

Peruskarttaote 14



Löytöjen levintä Pekkalan asuinpaikalla, löytöpisteet merkitty keltaisilla rombeilla.

8 Nilsinä Valkeissalmi (1000009965)

Perustiedot

Muinaisjäännöslaji	kiinteä muinaisjäännös
Muinaisjäännöstyyppi	asuinpaikat
Ajoitus	kivikautinen
Rauhoitusluokka	2

Kiinteistöt:

534-421-8-58 Kukkula
534-421-8-228 Väättäla

Peruskartta	333407 PISA
Yhtenäiskoordinaatit	p= 7017159, i= 3566461, z= 98-100 m mpy
Koordinaattien selite	
Sijainti	Nilsinän kirkosta 13,1 km koilliseen

Kohdekuvaus Asuinpaikka sijaitsee Nilsinän itäosassa, Siikajärvien alueella, Ylä-Siikajärven ja Valkeisen välisen Valkeissalmen länsirannalla olevalla pienellä pellolla. Maaperä paikalla on savea. Asuinpaikalta on löytynyt runsaasti kvartssia. Löytöalue on noin kaksi metriä yli järven pinnan ja noin 25 metriä rannasta. Selvää rantatörmää ei paikalla ole havaittavissa. Kvartssia on löytynyt noin 40 x 15 metriä kokoiselta alueelta. Asuinpaikka saattaa jatkua pellon pohjoispuolella olevalle pienelle kumpareelle.

Tutkimukset

Petro Pesonen, inventointi 2007. Kohde löytyi Nilsinän inventoinnin yhteydessä 9.5.2007. Asuinpaikka sijaitsee Nilsinän itäosassa, Siikajärvien alueella, Ylä-Siikajärven ja Valkeisen välisen Valkeissalmen länsirannalla olevalla pienellä pellolla. Maaperä paikalla on savea. Asuinpaikalta löytyi inventoinnissa selkeänä keskittymänä runsaasti kvartssia, olosuhteet havainnointiin olivat erinomaiset, sillä pelto oli talven jäljiltä vielä ojella ja ilma oli märkä. Löytöalue on noin kaksi metriä yli järven pinnan ja noin 25 metriä rannasta. Selvää rantatörmää ei paikalla ollut havaittavissa. Kvartssia löytyi noin 40 x 15 metriä kokoiselta alueelta. Asuinpaikka saattaa jatkua pellon pohjoispuolella olevalle pienelle kumpareelle.

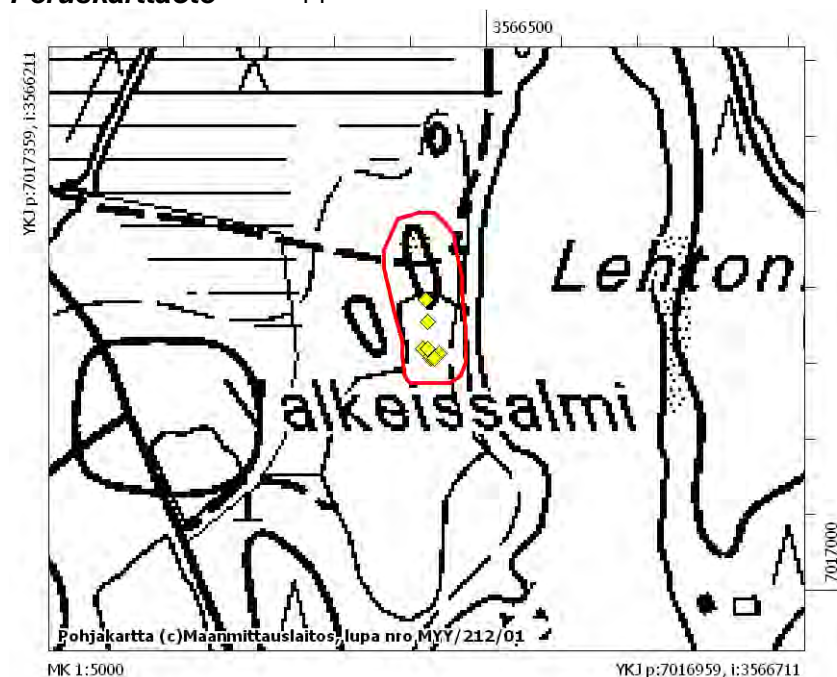
Löydöt

KM 37127 kvartsi-iskoksia 9 kpl (Petro Pesonen 2007)

Valokuvat

Negatiivit (F), diat (D) ja digikuvat (DG):

Peruskarttaote 14



Löytöjen levintä Valkeissalmen asuinpaikalla, merkitty keltaisilla rombeilla.

9 Nilsinä Tuliniemi (1000009966)

Perustiedot

<i>Muinaisjäännöslaji</i>	kiinteä muinaisjäännös
<i>Muinaisjäännöstyyppi</i>	asuinpaikat
<i>Ajoitus</i>	kivikautinen
<i>Rauhoitusluokka</i>	1

Kiinteistöt:

534-421-8-58 Kukkula

<i>Peruskartta</i>	333407 PISA
<i>Yhtenäiskoordinaatit</i>	p= 7017541, i= 3566443, z= 99-101 m mpy
<i>Koordinaattien selite</i>	
<i>Sijainti</i>	Nilsinän kirkosta 13,2 km koilliseen

Kohdekuvaus Asuinpaikka sijaitsee Nilsinän itäosassa olevien Siikajärvien alueella, Ylä-Siikajärven eteläosan länsirannalla olevan Tuliniemen pohjoiseen suuntautuvassa kärjessä. Kyseinen niemi on ennen veden pinnan laskua ollut suurena, nyt sitä ympäröi järvi muualla paitsi etelässä, jossa on suota ja kapea kannas etelään kohti Valkeissalmea. Tuliniemen kärjessä on saunarakennus, pieni vaja ja aivan rannalla vanha busse, joka ilmeisesti toimittaa kesämökin virkaa. Niemellä kasvaa mäntyä ja sammaloituneelta, raivatulta pihamaalta on löytynyt joukko kvartsi-iskoksia saunan ja bussin väliseltä alueelta. Löytöjä on myös kahdesta koekuopasta kumpareen päältä. Vielä etelämpänä maaperä muuttuu harjanteella vähäkiviseksi hiesuksi, mutta tänne tehdyistä koekuopista ei ole tullut löytöjä. Asuinpaikka saattaa silti hyvin jatkua sinne asti ja niinpä muinaisjäännökseksi on syytä rajata koko niemenkärki noin 100 metrin matkalla.

Tutkimukset

Petro Pesonen, inventointi 2007. Kohde löytyi Nilsinän inventoinnin yhteydessä 9.5.2007. Asuinpaikka sijaitsee Nilsinän itäosassa olevien Siikajärvien alueella, Ylä-Siikajärven eteläosan länsirannalla olevan Tuliniemen pohjoiseen suuntautuvassa kärjessä. Kyseinen niemi on ennen veden pinnan lasku ollut suurena, nyt sitä ympäröi järvi muualla paitsi etelässä, jossa on suota ja kapea kannas etelään kohti Valkeissalmea. Tuliniemen kärjessä on saunarakennus, pieni vaja ja aivan rannalla vanha busse, joka ilmeisesti toimittaa kesämökin virkaa. Niemellä kasvaa mäntyä ja sammaloituneelta, raivatulta pihamaalta löytyi joukko kvartsi-iskoksia saunan ja bussin väliseltä alueelta. Löytöpaikalle tehdyssä koekuopassa oli pinnalla hiilistä mustaa maata, sitten kiviä ja sen alla normaalin näköinen podsolimaannos hiekassa. Löydöistä 15-20 metriä etelään, kumpareen päälle tehdyistä koekuopista tuli molemmista löytöjä. Näissä maaperä oli hyvin kivistä hiekkaa. Vielä etelämpänä maaperä muuttuu harjanteella vähäkiviseksi hiesuksi, mutta tänne tehdyissä koekuopissa ei ollut löytöjä. Asuinpaikka saattaa silti hyvin jatkua sinne asti ja niinpä muinaisjäännökseksi on syytä rajata koko niemenkärki noin 100 metrin matkalla.

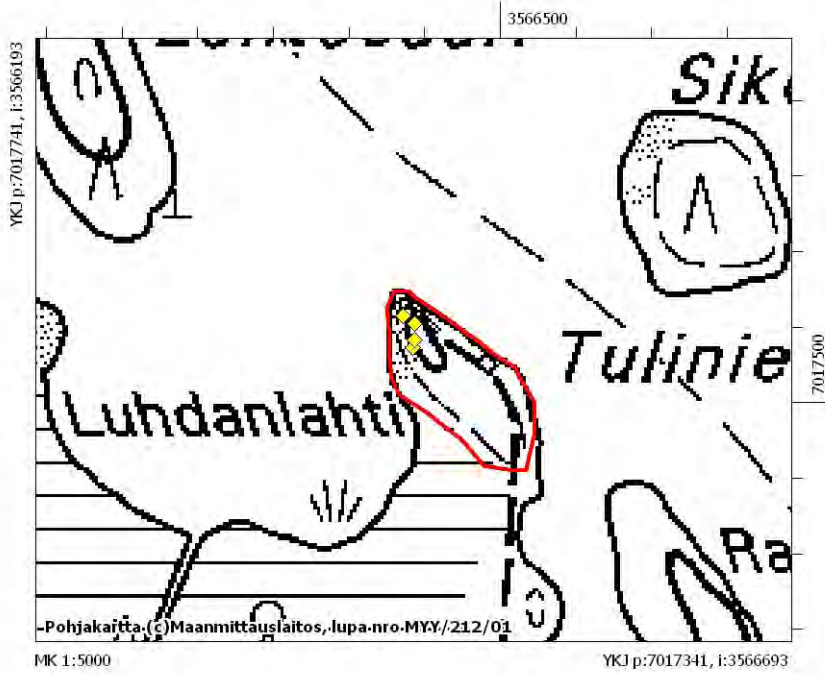
Löydöt

KM 37128: 1-3 kvartsi-iskoksia 8 kpl (Petro Pesonen 2007)

Valokuvat

Negatiivit (F), diat (D) ja digikuvat (DG):

Peruskarttaote 14



Havaintopisteet Tuliniemen asuinpaikalla merkitty keltaisilla rombeilla. Kaksi eteläisintä pistettä ovat koekuoppia, muut pintalöytöjä.

10 Nilsinä Vellijoki (1000009967)

Perustiedot

<i>Muinaisjäännöslaji</i>	kiinteä muinaisjäännös
<i>Muinaisjäännöstyyppi</i>	asuinpaikat
<i>Ajoitus</i>	kivikautinen
<i>Rauhoitusluokka</i>	1

Kiinteistöt:

534-416-8-99 Nykälänniemi

<i>Peruskartta</i>	333407 PISA
<i>Yhtenäiskoordinaatit</i>	p= 7018697, i= 3566017, z= 99-100 m mpy
<i>Koordinaattien selite</i>	
<i>Sijainti</i>	Nilsinän kirkosta 13,2 km koilliseen

Kohdekuvaus Asuinpaikka sijaitsee Nilsinän itäosassa, Siikajärvien alueella, Ylä-Siikajärven ja Vellijärven välisen Vellijoen suun itäpuolella, Ylä-Siikajärven pohjoisrannalla olevalla pienellä metsäkumpareella, Nykälänniemen talosta 300 m luoteeseen. Kumpare on kivikkoinen ja tasalakinen, kooltaan vain noin 50 x 20 metriä ja sen laella on iso maakivi. Kiven koillispuolelle tehdyissä koekuopissa maa oli kovaa ja kivistä, mutta hiekkapohjaista ja molemmista löytyi yksi kvartsi-iskos. Kumpareen eteläosaan tehtiin myös koekuoppia, mutta sieltä ei tullut löytöjä. Asuinpaikka on rajattu löydöllisten koekuoppien ympärille.

Tutkimukset

Petro Pesonen, inventointi 2007. Kohde löytyi Nilsinän inventoinnin yhteydessä 10.5.2007. Asuinpaikka sijaitsee Nilsinän itäosassa, Siikajärvien alueella, Ylä-Siikajärven ja Vellijärven välisen Vellijoen suun itäpuolella, Ylä-Siikajärven pohjoisrannalla olevalla pienellä metsäkumpareella, Nykälänniemen talosta 300 m luoteeseen. Kumpare on kivikkoinen ja tasalakinen, kooltaan vain noin 50 x 20 metriä ja sen laella on iso maakivi. Kiven koillispuolelle tehdyissä koekuopissa maa oli kovaa ja kivistä, mutta hiekkapohjaista ja molemmista löytyi yksi kvartsi-iskos. Kumpareen eteläosaan tehtiin myös koekuoppia, mutta sieltä ei tullut löytöjä. Asuinpaikka on rajattu löydöllisten koekuoppien ympärille.

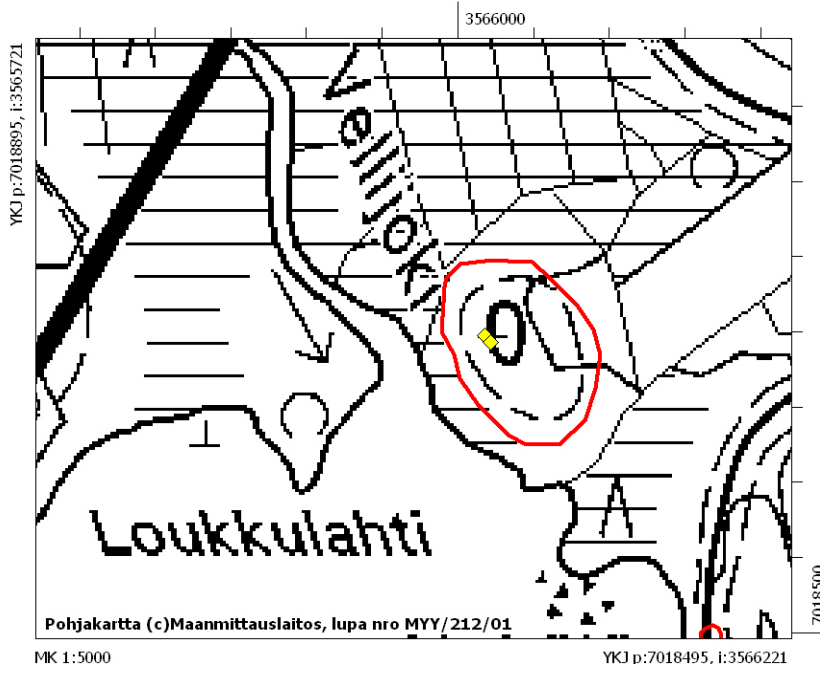
Löydöt

KM 37129: 1-2 kvartsi-iskoksia 2 kpl (Petro Pesonen 2007)

Valokuvat

Negatiivit (F), diat (D) ja digikuvat (DG):

Peruskarttaote 14



Löydölliset koekuopat Velljoen asuinpaikalla.

11 Nilsia Vellijärvi 1 (1000009968)

Perustiedot

<i>Muinaisjäännöslaji</i>	kiinteä muinaisjäännös
<i>Muinaisjäännöstyyppi</i>	asuinpaikat
<i>Ajoitus</i>	kivikautinen
<i>Rauhoitusluokka</i>	2

Kiinteistöt:

534-416-8-99 Nykälänniemi

<i>Peruskartta</i>	333407 PISA
<i>Yhtenäiskoordinaatit</i>	p= 7019102, i= 3566118, z= 100-105 m mpy
<i>Koordinaattien selite</i>	
<i>Sijainti</i>	Nilsian kirkosta 13,7 km koilliseen

Kohdekuvaus Asuinpaikka sijaitsee Nilsian itäosassa, Siikajärvien alueella, Vellijärven muinoin idemmäksi ulottuneen rannan äärellä, Nykälänniemen talosta 550 metriä pohjoisluoteeseen. Löydöt on kerätty hiekkaiselta pellon reunalta korkean muinaisrantatörmän päältä, törmän korkeus on 5-6 metriä yli Vellijärven pinnan. Paikalta löytyi kvartsia ja palanutta luuta noin 25 x 10 metriä kokoiselta alueelta sekä yksittäinen iso kvartsi tästä löytöalueesta 35 metriä kaakkoon. Ison kvartsin löytöpaikalla havaittiin myös palaneita kiviä, joten asuinpaikan voi rajata tänne saakka. Jonkin verran törmää on leikattu Nykälänniemeen johtavaa tietä varten. Todennäköisesti asuinpaikka jatkuu ehjällä metsäalueella sekä löytöalueen pohjois- että eteläpuolella.

Tutkimukset

Petro Pesonen, inventointi 2007. Kohde löytyi Nilsian inventoinnin yhteydessä 10.5.2007. Asuinpaikka sijaitsee Nilsian itäosassa, Siikajärvien alueella, Vellijärven muinoin idemmäksi ulottuneen rannan äärellä, Nykälänniemen talosta 550 metriä pohjoisluoteeseen. Löydöt on kerätty hiekkaiselta pellon reunalta korkean muinaisrantatörmän päältä, törmän korkeus on 5-6 metriä yli Vellijärven pinnan. Paikalta löytyi kvartsia ja palanutta luuta noin 25 x 10 metriä kokoiselta alueelta sekä yksittäinen iso kvartsi tästä löytöalueesta 35 metriä kaakkoon. Havainnointi oli pellolla vaikeaa, koska pellolla oli hyvin runsaasti syksyn lehtiä. Pelto on viljapeltoa, joka tarkastushetkellä oli matalalla oljella. Ison kvartsin löytöpaikalla oli myös palaneita kiviä, joten asuinpaikan voi rajata tänne saakka. Jonkin verran törmää on leikattu Nykälänniemeen johtavaa tietä varten. Todennäköisesti asuinpaikka jatkuu ehjällä metsäalueella sekä löytöalueen pohjois- että eteläpuolella.

Petro Pesonen, inventointi 2008. Asuinpaikka tarkastettiin 22.5.2008. Mukana inventoimassa oli FM Irene Nurminen. Pelto oli nyt muokattu ja ollut ilmeisesti talven yli avoimena, joten näkyvyys oli hyvä. Löytöjä oli pohjoisemmassa keskittymässä lähes tarkalleen samalla alueella kuin aiemminkin kapeana nauhana pellon reunassa. Eteläisemmältä löytöalueelta saatiin nyt enemmän löytöjä kuin vuonna 2007, sillä tämäkin kohta oli nyt muokattu.

Löydöt

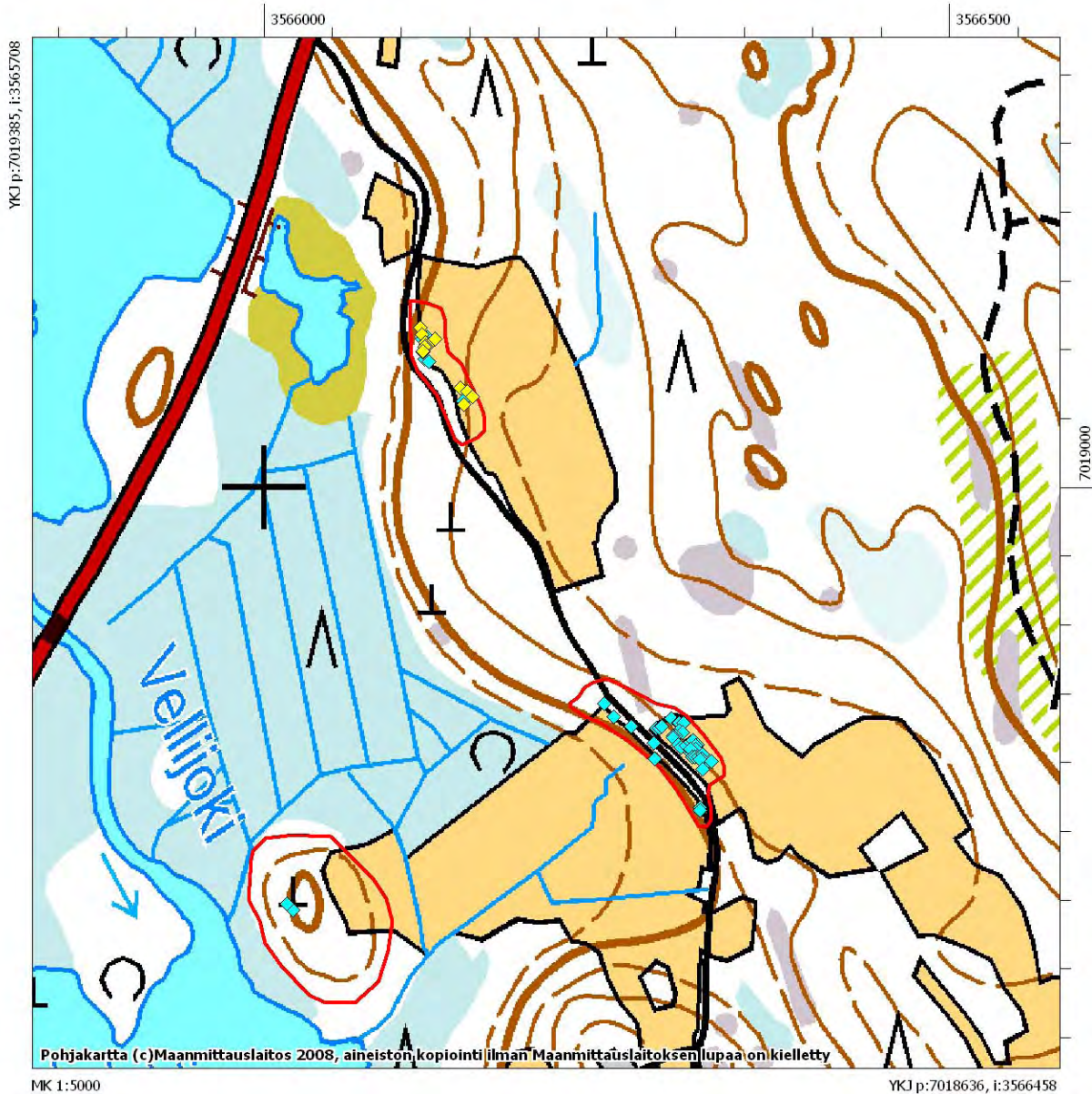
KM 37130: 1-3 kvartsiydin, kvartsi-iskoksia 10 kpl, palanutta luuta 2 kpl (Petro Pesonen 2007)

KM 37673: 1-3 kvartsi-iskoksia 26 kpl, palanutta luuta 1 kpl (Petro Pesonen 2008)

Valokuvat

Negatiivit (F), diat (D) ja digikuvat (DG):

Peruskarttaote 14



Inventoinnissa 2007-2008 havaitut löytöpaikat Vellijärven asuinpaikoilla 1-2. Pohjoisin alue on Vellijärvi 1, itäisin Vellijärvi 2 ja eteläisin Vellijoki. Turkoosilla vuoden 2007 löydöt, keltaisella vuoden 2008 löydöt.

12 Nilsia Vellijärvi 2 (1000009969)

Perustiedot

<i>Muinaisjäännöslaji</i>	kiinteä muinaisjäännös
<i>Muinaisjäännöstyyppi</i>	asuinpaikat
<i>Ajoitus</i>	kivikautinen
<i>Rauhoitusluokka</i>	2

Kiinteistöt:

534-416-8-99 Nykälänniemi

<i>Peruskartta</i>	333407 PISA
<i>Yhtenäiskoordinaatit</i>	p= 7018804, i= 3566317, z= 100-105 m mpy
<i>Koordinaattien selite</i>	
<i>Sijainti</i>	Nilsian kirkosta 13,7 km koilliseen

Kohdekuvaus Asuinpaikka sijaitsee Nilsian itäosassa, Siikajärvien alueella, Vellijärven muinaisella kaakkoisrannalla, Nykälänniemen pohjoispuolella. Entinen ranta on nyt suota ja hyvin alavaa, ojitettua peltoa. Paikalta on kerätty runsaasti kvartseja Nykälänniemeen johtavan tien molemmin puolin olevilta pelloilta. Tien länsipuolella löytöjä on pellolla aivan soisen peltoniityn yläpuolella yli 100 metrin matkalla, osa kerätyistä löydöistä saattaa tosin olla tiesepeliä. Varmoja ihmisen työstämiä kvartseja on muinaisen rantatörmän päällä, tien itäpuolella, jossa löytöjä on kerätty 50 x 20 metriä kokoiselta alueelta. Todennäköisesti asuinpaikka jatkuu ylemmällä pellolla ainakin pohjoisen suuntaan, etelässä löydöt loppuvat hyvissä ajoin ennen siellä vastaan tulevaa metsän reunaa.

Tutkimukset

Petro Pesonen, inventointi 2007. Kohde löytyi Nilsian inventoinnin yhteydessä 10.5.2007. Asuinpaikka sijaitsee Nilsian itäosassa, Siikajärvien alueella, Vellijärven muinaisella kaakkoisrannalla, Nykälänniemen pohjoispuolella. Entinen ranta on nyt suota ja hyvin alavaa, ojitettua peltoa. Paikalta on kerätty runsaasti kvartseja Nykälänniemeen johtavan tien molemmin puolin olevilta pelloilta. Tien länsipuolella löytöjä on pellolla aivan soisen peltoniityn yläpuolella yli 100 metrin matkalla, osa kerätyistä löydöistä saattaa tosin olla tiesepeliä. Varmoja ihmisen työstämiä kvartseja on muinaisen rantatörmän päällä, tien itäpuolella, jossa löytöjä on kerätty 50 x 20 metriä kokoiselta alueelta. Koska pelloilla oli tarkastushetkellä edellisen vuonna leikattua viljan kortta, oli tarkastus helppoa. Todennäköisesti asuinpaikka jatkuu ylemmällä pellolla ainakin pohjoisen suuntaan, etelässä löydöt loppuvat hyvissä ajoin ennen siellä vastaan tulevaa metsän reunaa.

Löydöt

KM 37131: 1-4 kvartsikaapimia 2 kpl, kvartsiydin, kvartsi-iskoksia 45 kpl (Petro Pesonen 2007)

Valokuvat

Negatiivit (F), diat (D) ja digikuvat (DG):

F145077 Asuinpaikka hiekkaisella pellolla pääasiassa tien yläpuolella. NW-SE. 10.5.2007

D 61120 Asuinpaikka hiekkaisella pellolla pääasiassa tien yläpuolella. NW-SE. 10.5.2007

Peruskarttaote 14



F 145077. Nilsjä Vellijärvi 2. Asuinpaikka hiekkaisella pellolla pääasiassa tien yläpuolella. NW-SE.

13 Nilsinä Nykälänniemi (1000009970)

Perustiedot

<i>Muinaisjäännöslaji</i>	kiinteä muinaisjäännös
<i>Muinaisjäännöstyyppi</i>	asuinpaikat
<i>Ajoitus</i>	kivikautinen
<i>Rauhoitusluokka</i>	2

Kiinteistöt:

534-416-8-99 Nykälänniemi

<i>Peruskartta</i>	333407 PISA
<i>Yhtenäiskoordinaatit</i>	p= 7018455, i= 3566180, z= 100 m mpy
<i>Koordinaattien selite</i>	
<i>Sijainti</i>	Nilsinän kirkosta 13,5 km koilliseen

Kohdekuvaus Asuinpaikka sijaitsee Nilsinän itäosassa, Siikajärvien alueella, Ylä-Siikajärven pohjoisrannalla olevan Nykälänniemen tilan ympäristössä, sen etelä- ja länsipuolella. Päärakennuksesta 210 metriä eteläkaakkoon olevalta pellolta, aivan pellon reunasta on yksittäinen iso kvartsi-iskos kohdasta p= 7 018 339, i= 3 566 367 ja päärakennuksesta 130 metriä lounaaseen, 3-4 metriä järven pinnan yläpuolella olevalta muinaisrantatörmältä, pellolta, kaksi kvartsi-iskosta. Pellot ovat hiesu-/hiekkamultaa. Kivikautinen asuinpaikka on rajattu vain tilan länsipuoliselle pellolle. Nykälänniemen isännän mukaan perimätieto kertoo, että vanhin niemen talo olisi sijainnut päärakennuksesta eteläkaakkoon järven rannalla olevalla niemellä. Tänne tehdystä koeuopasta on löytynyt lasitettu punasavikeramiikan palanen, jota ei ole otettu talteen. Maa on multahiekkaa ja mullan alla on palaneenpunainen hiekkakerros. Niemellä on myös kiviröykkiöitä.

Tutkimukset

Petro Pesonen, inventointi 2007. Kohde löytyi Nilsinän inventoinnin yhteydessä 10.5.2007. Asuinpaikka sijaitsee Nilsinän itäosassa, Siikajärvien alueella, Ylä-Siikajärven pohjoisrannalla olevan Nykälänniemen tilan ympäristössä, sen etelä- ja länsipuolella. Päärakennuksesta 210 metriä eteläkaakkoon olevalta pellolta, aivan pellon reunasta on yksittäinen iso kvartsi-iskos kohdasta p= 7 018 339, i= 3 566 367 ja päärakennuksesta 130 metriä lounaaseen, 3-4 metriä järven pinnan yläpuolella olevalta muinaisrantatörmältä, pellolta, kaksi kvartsi-iskosta. Pellot ovat hiesu-/hiekkamultaa, tarkastushetkenä kyllä avoimena, mutta niin täynnä lehtiä, että havainnointi oli vaikeaa. Kivikautinen asuinpaikka on rajattu vain tilan länsipuoliselle pellolle. Nykälänniemen isännän mukaan perimätieto kertoo, että vanhin niemen talo olisi sijainnut päärakennuksesta eteläkaakkoon järven rannalla olevalla niemellä. Tein tänne koeuopan kohtaan p= 7 018 317, i= 3 566 332. Kuopasta löytyi lasitettu punasavikeramiikan palanen, jota en ottanut talteen. Maa on multahiekkaa ja mullan alla on palaneenpunainen hiekkakerros. Niemellä on myös kiviröykkiöitä.

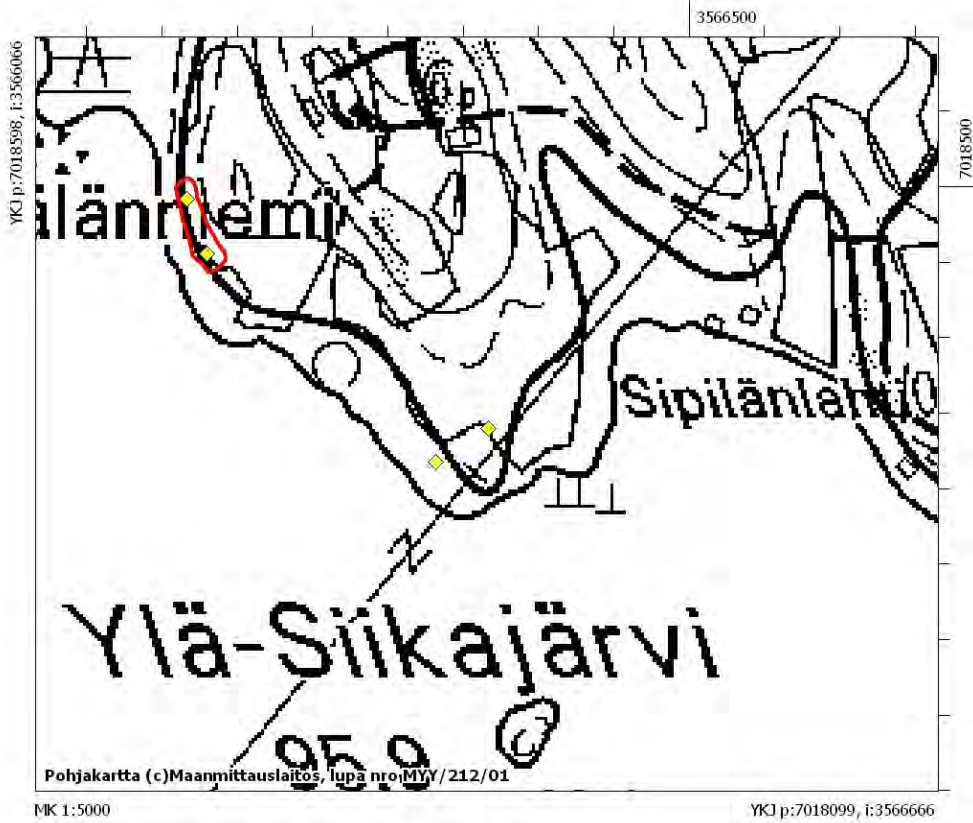
Löydöt

KM 37132: 1-2 kvartsi-iskoksia 3 kpl (Petro Pesonen 2007)

Valokuvat

Negatiivit (F), diat (D) ja digikuvat (DG):

Peruskarttaote 14



Löytöhavainnot Nykälänniemen asuinpaikalla. Eteläisin keltainen rombi on koekuoppa, josta löytyi punasavikeramiikkaa.

14 Nilsinä Puntinjoensuu 1 (1000009971)

Perustiedot

<i>Muinaisjäännöslaji</i>	kiinteä muinaisjäännös
<i>Muinaisjäännöstyyppi</i>	asuinpaikat
<i>Ajoitus</i>	kivikautinen
<i>Rauhoitusluokka</i>	2

Kiinteistöt:

534-416-8-35 Puntinniemi

<i>Peruskartta</i>	333407 PISA
<i>Yhtenäiskoordinaatit</i>	p= 7017287, i= 3567945, z= 97-101 m mpy
<i>Koordinaattien selite</i>	
<i>Sijainti</i>	Nilsinän kirkosta 14,5 km itäkoilliseen

Kohdekuvaus Puntinjoki sijaitsee Nilsinän itäosassa, se on Ala-Luostan järveltä Ala-Siikajärveen laskeva leveähkö joki. Puntinjoen suussa, sen länsirannalla, Ala-Siikajärven pohjoisrannalla on noin 400 x 400 metrin suuruinen muinaissaari, joka olisi ilman Juankosken suuntaan johtavaa tietä vielä nykyäänkin saarena, sillä sitä rajaavat Puntinjoen ja Ala-Siikajärven lisäksi vielä Ylä-Siikajärveltä laskevan Välijoen kaksi haaraa. Tämän saaren rannoilla on useita kivikautisia asuinpaikkoja, joista Puntinjoensuu 1 sijaitsee sen kaakkoisosassa, Juankoskelle johtavan tien molemmin puolin peltoalueilla. Asuinpaikalla on kaksi löytöaluetta, joista ensimmäinen tien eteläpuolella olevalla savipellolla, jolta on löytynyt kvartsiä 20 x 10 metrin alueelta. Toinen löytöalue on tien pohjoispuolella, lounaaseen suuntautuvan törmän päällä ja rinteellä, hiesusavisella viljapellolla. Täältä löytöjä on aivan pellon luoteisreunasta ja asuinpaikka jatkuu jokseenkin varmasti ehjälle metsäalueelle tässä suunnassa. Asuinpaikka on rajattu selvien havaintojen lisäksi myös todennäköisille alueille löytöalueiden välissä sekä pohjoispuolella. Myös etelän suunnassa asuinpaikka saattaa jatkuu yhtenäisenäkin Puntinjoensuu 2 -asuinpaikalle saakka.

Tutkimukset

Petro Pesonen, inventointi 2007. Kohde löytyi Nilsinän inventoinnin yhteydessä 10.5.2007. Puntinjoki sijaitsee Nilsinän itäosassa, se on Ala-Luostan järveltä Ala-Siikajärveen laskeva leveähkö joki. Puntinjoen suussa, sen länsirannalla, Ala-Siikajärven pohjoisrannalla on noin 400 x 400 metrin suuruinen muinaissaari, joka olisi ilman Juankosken suuntaan johtavaa tietä vielä nykyäänkin saarena, sillä sitä rajaavat Puntinjoen ja Ala-Siikajärven lisäksi vielä Ylä-Siikajärveltä laskevan Välijoen kaksi haaraa. Tämän saaren rannoilla on useita kivikautisia asuinpaikkoja, joista Puntinjoensuu 1 sijaitsee sen kaakkoisosassa, Juankoskelle johtavan tien molemmin puolin peltoalueilla. Asuinpaikalla on kaksi löytöaluetta, joista ensimmäinen tien eteläpuolella olevalla savipellolla, jolta löytyi kvartsiä 20 x 10 metrin alueelta. Pellolla ei kuitenkaan näkynyt kovinkaan hyvin johtuen lehdistä. Toinen löytöalue on tien pohjoispuolella, lounaaseen suuntautuvan törmän päällä ja rinteellä, hiesusavisella viljapellolla. Täältä löytöjä tuli aivan pellon luoteisreunasta ja asuinpaikka jatkuu jokseenkin varmasti ehjälle metsäalueelle tässä suunnassa. Asuinpaikka on rajattu selvien havaintojen lisäksi myös todennäköisille alueille löytöalueiden välissä sekä pohjoispuolella. Etelämpänä pellolla oli vaikeaa havainnoida kasvillisuuden vuoksi, mutta myös siinä suunnassa asuinpaikka saattaa jatkuu yhtenäisenäkin Puntinjoensuu 2 -asuinpaikalle saakka.

Petro Pesonen, inventointi 2008. Paikalla käytiin vuoden 2008 inventoinnin yhteydessä 28.5.2008. Mukana inventoimassa oli FM Irene Nurminen. Asuinpaikan halki kulkevan Jokitien pohjoispuolella oltiin tekemässä maansiirtotöitä taloa varten ja tien reunan myllerryksessä näkyi yksi kvartsi-iskos, joka jätettiin paikalleen. Taloa varten on kuorittu ja kaivettu maata parikymmentä metriä tiestä pohjoiseen: maa on hiekkamoreenia eikä asuinpaikan merkkejä leikkauksissa havaittu. Ilmeisestikään talo ei tule varsinaisen asuinpaikan kohdalle.

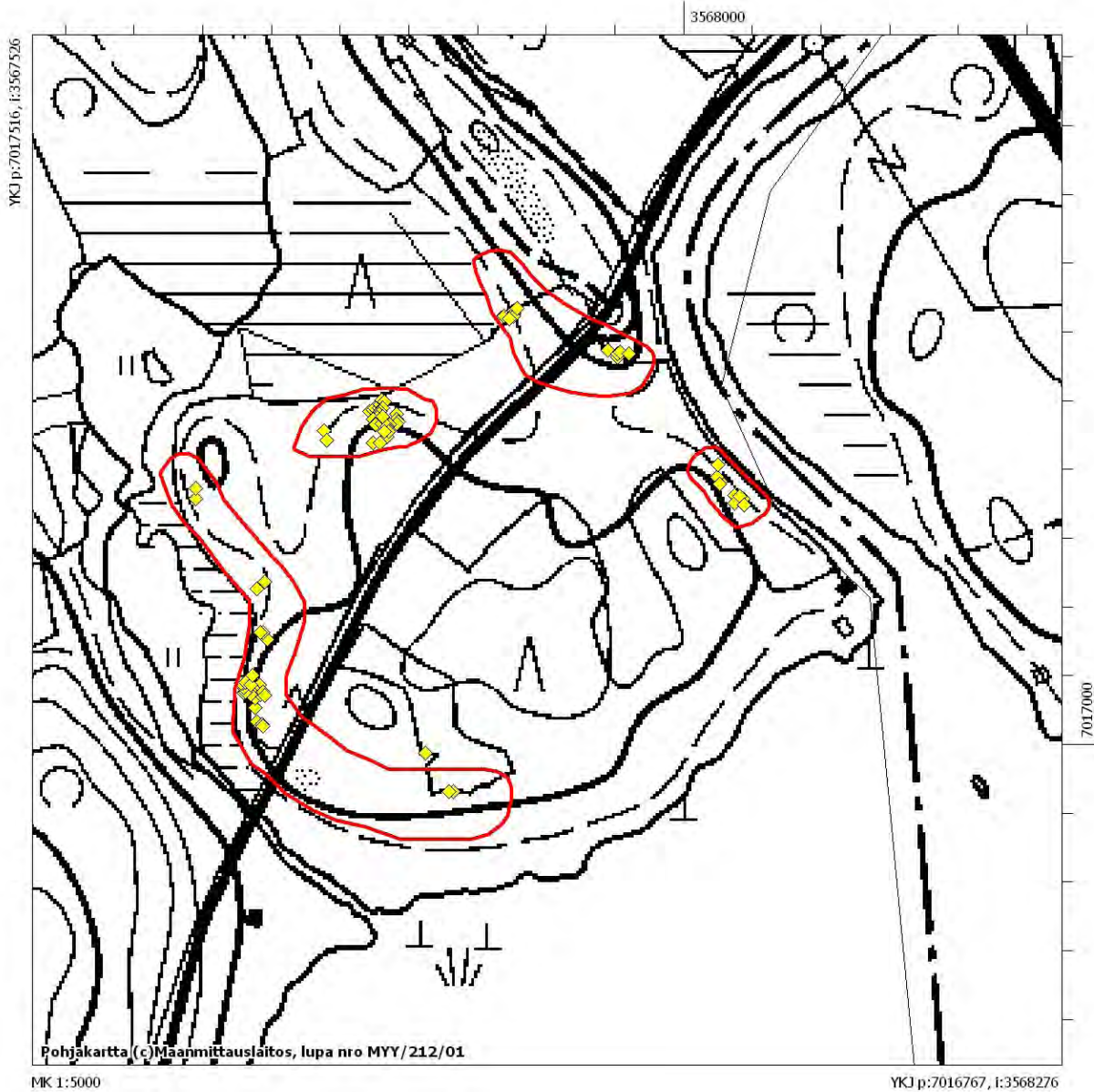
Löydöt

KM 37133: 1-2 kvartsi-iskoksia 12 kpl (Petro Pesonen 2007)

Valokuvat

Negatiivit (F), diat (D) ja digikuvat (DG):

Peruskarttaote 13



Löytöjen levintä Puntinjoensuun asuinpaikoilla. Pohjoisin asuinpaikka on Puntinjoensuu 1, itäisin on Puntinjoensuu 2, läntisin Puntinjoensuu 3 ja 1:n ja 3:n välillä on Puntinjoensuu 4.

15 Nilsinä Puntinjoensuu 2 (1000009972)

Perustiedot

<i>Muinaisjäännöslaji</i>	kiinteä muinaisjäännös
<i>Muinaisjäännöstyyppi</i>	asuinpaikat
<i>Ajoitus</i>	kivikautinen
<i>Rauhoitusluokka</i>	2

Kiinteistöt:

534-416-8-35 Puntinniemi

<i>Peruskartta</i>	333407 PISA
<i>Yhtenäiskoordinaatit</i>	p= 7017181, i= 3568041, z= 97-100 m mpy
<i>Koordinaattien selite</i>	
<i>Sijainti</i>	Nilsinän kirkosta 14,5 km itäkoilliseen

Kohdekuvaus Puntinjoki sijaitsee Nilsinän itäosassa, se on Ala-Luostan järveltä Ala-Siikajärveen laskeva leveähkö joki. Puntinjoen suussa, sen länsirannalla, Ala-Siikajärven pohjoisrannalla on noin 400 x 400 metrin suuruinen muinaissaari, joka olisi ilman Juankosken suuntaan johtavaa tietä vielä nykyäänkin saarena, sillä sitä rajaavat Puntinjoen ja Ala-Siikajärven lisäksi vielä Ylä-Siikajärveltä laskevan Välijoen kaksi haaraa. Tämän saaren rannoilla on useita kivikautisia asuinpaikkoja, joista Puntinjoensuu 2 sijaitsee saaren itärannalla, siellä olevan kesämökin luoteispuolella, mökistä 90 metriä luoteeseen. Täältä on kerätty kvartssia 40 x 20 metriä kokoiselta alueelta, savipelloilta, vain 1-3 metriä joen pintaa ylemmältä tasolta.

Tutkimukset

Petro Pesonen, inventointi 2007. Kohde löytyi Nilsinän inventoinnin yhteydessä 10.5.2007. Puntinjoki sijaitsee Nilsinän itäosassa, se on Ala-Luostan järveltä Ala-Siikajärveen laskeva leveähkö joki. Puntinjoen suussa, sen länsirannalla, Ala-Siikajärven pohjoisrannalla on noin 400 x 400 metrin suuruinen muinaissaari, joka olisi ilman Juankosken suuntaan johtavaa tietä vielä nykyäänkin saarena, sillä sitä rajaavat Puntinjoen ja Ala-Siikajärven lisäksi vielä Ylä-Siikajärveltä laskevan Välijoen kaksi haaraa. Tämän saaren rannoilla on useita kivikautisia asuinpaikkoja, joista Puntinjoensuu 2 sijaitsee saaren itärannalla, siellä olevan kesämökin luoteispuolella, mökistä 90 metriä luoteeseen. Täältä on kerätty kvartssia 40 x 20 metriä kokoiselta alueelta, savipelloilta, vain 1-3 metriä joen pintaa ylemmältä tasolta. Havainnointi oli kohtalaisen vaikeaa oljella olevalla sänkipellolla.

Löydöt

KM 37134: 1-3 kvartsi-iskoksia 7 kpl, kvartsikimpaleita 4 kpl, palanutta luuta 1 kpl (Petro Pesonen 2007)

Valokuvat

Negatiivit (F), diat (D) ja digikuvat (DG):

Peruskarttaote 13

16 Nilsia Puntinjoensuu 3 (100009973)

Perustiedot

<i>Muinaisjäännöslaji</i>	kiinteä muinaisjäännös
<i>Muinaisjäännöstyyppi</i>	asuinpaikat
<i>Ajoitus</i>	kivikautinen
<i>Rauhoitusluokka</i>	2

Kiinteistöt:

534-416-8-35 Puntinniemi

<i>Peruskartta</i>	333407 PISA
<i>Yhtenäiskoordinaatit</i>	p= 7017046, i= 3567681, z= 98-103 m mpy
<i>Koordinaattien selite</i>	
<i>Sijainti</i>	Nilsian kirkosta 14,2 km itäkoilliseen

Kohdekuvaus

Puntinjoki sijaitsee Nilsian itäosassa, se on Ala-Luostan järveltä Ala-Siikajärveen laskeva leveähkö joki. Puntinjoen suussa, sen länsirannalla, Ala-Siikajärven pohjoisrannalla on noin 400 x 400 metrin suuruinen muinaissaari, joka olisi ilman Juankosken suuntaan johtavaa tietä vielä nykyäänkin saarena, sillä sitä rajaavat Puntinjoen ja Ala-Siikajärven lisäksi vielä Ylä-Siikajärveltä laskevan Välijoen kaksi haaraa. Tämän saaren rannoilla on useita kivikautisia asuinpaikkoja, joista Puntinjoensuu 3 sijaitsee saaren etelä- ja länsirannalla, Juankoskelle johtavan tien molemmin puolin. Asuinpaikalla on neljä löytöaluetta, joista vain eteläisin on tien eteläpuolella, Ala-Siikajärven rannalla. Täältä on löytynyt muutama kvartsi hiesusavisen pellon alalaidasta, jossa aivan pienellä alueella oli näkyvissä maata. Pelto on 5-6 metriä järven pintaa ylempänä. Pellon pohjoisreunalla oli kvartsilohkoja, jotka lienevät peräisin alueen kivistä ja ehkä traktorin murskaamia. Alareunan iskokset eivät kuitenkaan ole tällaisia, vaan jokseenkin selvästi ihmisen työstämiä. Tämä löytökohta olisi mahdollista nähdä omana asuinpaikkanaankin, mutta topografian perusteella näyttää hyvin todennäköiseltä että asuinpaikka jatkuu ainakin länteen päin ja siksi löytöalueet on yhdistetty yhdeksi asuinpaikaksi. Toinen löytöalue on tien pohjoispuolella, korkealla peltotörmällä, Välijoen laajentuman yläpuolella, noin 5-6 metriä jokea ylempänä. Pelto on muuten savinen, mutta löytöalueella hiesuinen, jopa hiekkaa on paikoin näkyvissä. Löytöalueen laajuus on noin 75 x 25 metriä. Kolmas löytöalue on notkelmassa, edellisen löytöalueen pohjoispuolella, vain 30 metrin päässä, lähellä joen pintaa pellolla. Täältä löytyi vain muutama kvartsi. Edelleen pohjoisluoteeseen on asuinpaikan neljäs löytöalue, Välijoen yläpuolella olevan peltokumpareen syrjällä, josta löytyi kvartsia parinkymmenen neliön alueelta. Kaikkiaan asuinpaikaksi rajautuu noin 340 x 60 metrin kokoinen alue.

Tutkimukset

Petro Pesonen, inventointi 2007. Kohde löytyi Nilsian inventoinnin yhteydessä 10.5.2007. Puntinjoki sijaitsee Nilsian itäosassa, se on Ala-Luostan järveltä Ala-Siikajärveen laskeva leveähkö joki. Puntinjoen suussa, sen länsirannalla, Ala-Siikajärven pohjoisrannalla on noin 400 x 400 metrin suuruinen muinaissaari, joka olisi ilman Juankosken suuntaan johtavaa tietä vielä nykyäänkin saarena, sillä sitä rajaavat Puntinjoen ja Ala-Siikajärven lisäksi vielä Ylä-Siikajärveltä laskevan Välijoen kaksi haaraa. Tämän saaren rannoilla on useita kivikautisia asuinpaikkoja, joista Puntinjoensuu 3 sijaitsee saaren etelä- ja länsirannalla, Juankoskelle johtavan tien molemmin puolin. Asuinpaikalla on neljä löytöaluetta, joista vain eteläisin on tien eteläpuolella, Ala-Siikajärven rannalla. Täältä on löytynyt muutama kvartsi hiesusavisen pellon alalaidasta, jossa aivan pienellä alueella oli näkyvissä maata. Pelto on 5-6 metriä järven pintaa ylempänä. Pellon pohjoisreunalla oli kvartsilohkoja, jotka lienevät peräisin alueen kivistä ja ehkä traktorin murskaamia. Alareunan iskokset eivät kuitenkaan ole tällaisia, vaan jokseenkin selvästi ihmisen työstämiä. Tämä löytökohta olisi mahdollista nähdä omana asuinpaikkanaankin, mutta topografian perusteella näyttää hyvin todennäköiseltä että asuinpaikka jatkuu ainakin länteen päin ja siksi löytöalueet on yhdistetty yhdeksi asuinpaikaksi. Toinen löytöalue on tien pohjoispuolella, korkealla peltotörmällä, Välijoen laajentuman yläpuolella, noin 5-6 metriä jokea ylempänä. Pelto on muuten savinen, mutta löytöalueella hiesuinen, jopa hiekkaa on paikoin näkyvissä. Löytöalueen laajuus on noin 75 x 25 metriä. Kolmas löytöalue on notkelmassa, edellisen löytöalueen pohjoispuolella, vain 30 metrin päässä, lähellä joen pintaa pellolla. Täältä löytyi vain muutama kvartsi. Edelleen pohjoisluoteeseen on asuinpaikan neljäs löytöalue, Välijoen yläpuolella olevan peltokumpareen syrjällä, josta löytyi yksi kvartsi. Kaikkiaan asuinpaikaksi rajautuu noin 340 x 60 metrin kokoinen alue.

Löydöt

KM 37135: 1-4 kvartsi-iskoksia 28 kpl (Petro Pesonen 2007)

Valokuvat

Negatiivit (F), diat (D) ja digikuvat (DG):

Peruskarttaote 13

17 Nilsinä Puntinjoensuu 4 (1000009974)

Perustiedot

<i>Muinaisjäännöslaji</i>	kiinteä muinaisjäännös
<i>Muinaisjäännöstyyppi</i>	asuinpaikat
<i>Ajoitus</i>	kivikautinen
<i>Rauhoitusluokka</i>	2

Kiinteistöt:

534-416-8-35 Puntinniemi

<i>Peruskartta</i>	333407 PISA
<i>Yhtenäiskoordinaatit</i>	p= 7017229, i= 3567786, z= 97-101 m mpy
<i>Koordinaattien selite</i>	
<i>Sijainti</i>	Nilsinän kirkosta 14,3 km itäkoilliseen

Kohdekuvaus Puntinjoki sijaitsee Nilsinän itäosassa, se on Ala-Luostan järveltä Ala-Siikajärveen laskeva leveähkö joki. Puntinjoen suussa, sen länsirannalla, Ala-Siikajärven pohjoisrannalla on noin 400 x 400 metrin suuruinen muinaissaari, joka olisi ilman Juankosken suuntaan johtavaa tietä vielä nykyäänkin saarena, sillä sitä rajaavat Puntinjoen ja Ala-Siikajärven lisäksi vielä Ylä-Siikajärveltä laskevan Välijoen kaksi haaraa. Tämän saaren rannoilla on useita kivikautisia asuinpaikkoja, joista Puntinjoensuu 4 sijaitsee saaren pohjoisrannalla, Välijoen tänne aikanaan muodostaman lammen rannalla, joka nyt on suota. Paikalta on kerätty kvartsi kumpareen luoteisreunalta savi-/hiesupellolta. Löytöjä ei ole havaittu lainkaan kumpareen päällä. Löytöalueen laajuus on noin 30 x 60 metriä ja asuinpaikkaa vastapäätä on pienen lahdelman toisella rannalla Puntinjoensuu 1 -asuinpaikan pohjoisempi löytöalue.

Tutkimukset

Petro Pesonen, inventointi 2007. Kohde löytyi Nilsinän inventoinnin yhteydessä 10.5.2007. Puntinjoki sijaitsee Nilsinän itäosassa, se on Ala-Luostan järveltä Ala-Siikajärveen laskeva leveähkö joki. Puntinjoen suussa, sen länsirannalla, Ala-Siikajärven pohjoisrannalla on noin 400 x 400 metrin suuruinen muinaissaari, joka olisi ilman Juankosken suuntaan johtavaa tietä vielä nykyäänkin saarena, sillä sitä rajaavat Puntinjoen ja Ala-Siikajärven lisäksi vielä Ylä-Siikajärveltä laskevan Välijoen kaksi haaraa. Tämän saaren rannoilla on useita kivikautisia asuinpaikkoja, joista Puntinjoensuu 4 sijaitsee saaren pohjoisrannalla, Välijoen tänne aikanaan muodostaman lammen rannalla, joka nyt on suota. Paikalta on kerätty kvartsi kumpareen luoteisreunalta savi-/hiesupellolta. Löytöjä ei ole havaittu lainkaan kumpareen päällä. Löytöalueen laajuus on noin 30 x 60 metriä ja asuinpaikkaa vastapäätä on pienen lahdelman toisella rannalla Puntinjoensuu 1 -asuinpaikan pohjoisempi löytöalue.

Löydöt

KM 37136 kvartsi-iskoksia 47 kpl (Petro Pesonen 2007)

Valokuvat

Negatiivit (F), diat (D) ja digikuvat (DG):

F145078 Asuinpaikka peltokumpareen NE-reunalla. NE-SW. 10.5.2007

D 61121 Asuinpaikka peltokumpareen NE-reunalla. NE-SW. 10.5.2007

Peruskarttaote 13



F 145078. Nilsjä Puntinjoensuu 4. Asuinpaikka peltokumpareen NE-reunalla. NE-SW.

18 Nilsia Metsäharju (1000009975)

Perustiedot

<i>Muinaisjäännöslaji</i>	kiinteä muinaisjäännös
<i>Muinaisjäännöstyyppi</i>	asuinpaikat
<i>Ajoitus</i>	kivikautinen
<i>Rauhoitusluokka</i>	2

Kiinteistöt:

534-416-10-16 Metsäharju

<i>Peruskartta</i>	333407 PISA
<i>Yhtenäiskoordinaatit</i>	p= 7015547, i= 3567619, z= 97-105 m mpy
<i>Koordinaattien selite</i>	
<i>Sijainti</i>	Nilsian kirkosta 13,5 km itäkoilliseen

Kohdekuvaus

Asuinpaikka sijaitsee Nilsian itäosassa, Siikajärvien alueella, Ala-Siikajärven länsirannalla, vastapäätä Juankosken puolella olevaa, vaikuttavan näköistä Kypäräisen vuorta. Löytöjä on kerätty pellolta Tuovilan talosta 170-280 metriä länteen ja luoteeseen ja Metsäharjun talosta 380-600 metriä etelään, välittömästi Juankosken kunnan rajan länsipuolelta. Hiekkaisella pellolla, Ala-Siikajärveen laskevan törmän päällä ja rinteellä on havaittu erittäin paljon kvartssia 125 x 45 metrin kokoisena keskittymänä aivan kunnan rajaan rajoittuvalla pellolla. Samalla alueella on havaittavissa pellon pinnalla myös hiiliä, palaneita kiviä ja palanutta maata. Hyvin todennäköisesti asuinpaikka jatkuu idässä ja etelässä ehjässä maastossa Juankosken puolella. Asuinpaikka saattaa jatkua hyvin myös Nilsian puolella, pellon länsipuolella. Toinen löytökohta on keskittymästä 90-100 metriä luoteeseen, josta on löytynyt muutama kvartsi-iskos hiekkaiselta, ylivuotiselta heinäpellolta, läheltä pellon reunaa. Löytökohdan yläpuolella (länsipuolella) oleva metsä on kovin kivisen näköinen, mutta siellä saattaa silti olla ehjää asuinpaikkaa. Asuinpaikka on rajattu pellolta kerättyjen löytöjen perusteella.

Tutkimukset

Petro Pesonen, inventointi 2007. Kohde löytyi Nilsian inventoinnin yhteydessä 11.5.2007. Asuinpaikka sijaitsee Nilsian itäosassa, Siikajärvien alueella, Ala-Siikajärven länsirannalla, vastapäätä Juankosken puolella olevaa, vaikuttavan näköistä Kypäräisen vuorta. Löytöjä on kerätty pellolta Tuovilan talosta 170-280 metriä länteen ja luoteeseen ja Metsäharjun talosta 380-600 metriä etelään, välittömästi Juankosken kunnan rajan länsipuolelta. Hiekkaisella pellolla, Ala-Siikajärveen laskevan törmän päällä ja rinteellä oli erittäin paljon kvartssia 125 x 45 metrin kokoisena keskittymänä aivan kunnan rajaan rajoittuvalla pellolla. Samalla alueella oli havaittavissa pellon pinnalla myös hiiliä, palaneita kiviä ja palanutta maata. Hyvin todennäköisesti asuinpaikka jatkuu idässä ja etelässä ehjässä maastossa Juankosken puolella. Etelässä on myös hiekkakuoppia. Juankosken puolta ei kuitenkaan tarkastettu inventoinnin yhteydessä. Asuinpaikka saattaa jatkua hyvin myös Nilsian puolella, pellon länsipuolella. Täälläkin on iso hiekkakuoppa, jota ei myöskään ehditty tarkastamaan. Toinen löytökohta on keskittymästä 90-100 metriä luoteeseen, josta löytyi muutama kvartsi-iskos hiekkaiselta, ylivuotiselta heinäpellolta, läheltä pellon reunaa. Alapuolella olevalta kynnytyltä pellolta ei löytynyt mitään. Löytökohdan yläpuolella (länsipuolella) oleva metsä on kovin kivisen näköinen, mutta siellä saattaa silti olla ehjää asuinpaikkaa. Asuinpaikka on rajattu pellolta kerättyjen löytöjen perusteella.

Löydöt

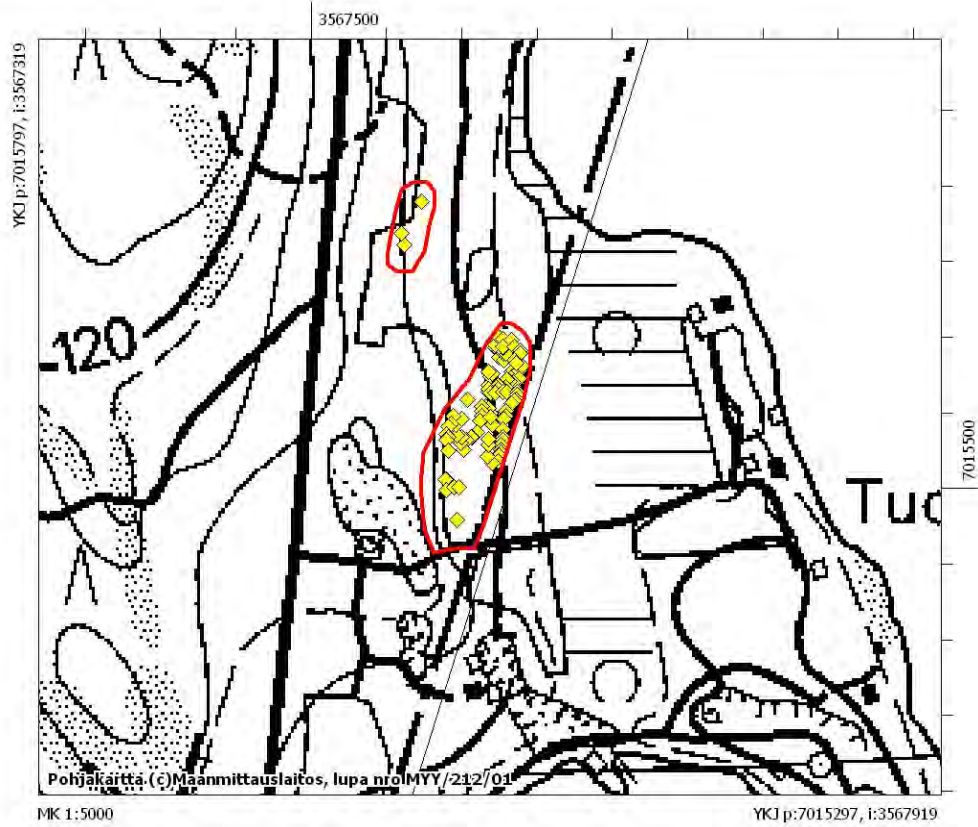
KM 37137: 1-5 kvartsikaavin, kvartsiytimiä 3 kpl, kvartsi-iskoksia 84 kpl, palanutta luuta 3 kpl (Petro Pesonen 2007)

Valokuvat

Negatiivit (F), diat (D) ja digikuvat (DG):

F145079 Asuinpaikka hiekkaisella alueella pellossa. S-N. 11.5.2007

Peruskarttaote 12



Löytöjen levintä Metsäharjun asuinpaikalla merkitty keltaisilla rombeilla.



F 145079. Nilsinä Metsäharju. Asuinpaikka hiekkaisella alueella pellossa. S-N.

19 Nilsinä Hyppyrinkoski 1 (1000009977)

Perustiedot

<i>Muinaisjäännöslaji</i>	mahdollinen muinaisjäännös
<i>Muinaisjäännöstyyppi</i>	asuinpaikat
<i>Ajoitus</i>	kivikautinen
<i>Rauhoitusluokka</i>	ei määritelty

Kiinteistöt:

<i>Peruskartta</i>	333407 PISA
<i>Yhtenäiskoordinaatit</i>	p= 7017715, i= 3569038, z= 101-103 m mpy
<i>Koordinaattien selite</i>	
<i>Sijainti</i>	Nilsin kirkosta 15,6 km itäkoilliseen

Kohdekuvaus Asuinpaikka sijaitsee Nilsin itäosassa, Siikajärvien alueella, Ala-Luostan järvestä Ala-Siikajärveen laskevan Puntinjoen pohjoisrannalla, Hyppyrinkosken talosta 200 metriä luoteeseen. Paikka on kumpareista savipeltoa, josta löytyi kynnökseltä törmän päältä joukko hieman huonolaatuisia kvartsi-iskoksia. Löytöalue on pellon keskellä sijaitsevan vanhan talon pihapiirin itäpuolella. Löytöalue on kooltaan 60 x 20 metriä. Hyppyrinkosken pelloilta on löydetty kymmeniä vuosia sitten kaksi reikäkiveä. Pienempi reikäkivi, joka on kooltaan noin 2 x 5 cm, on löydetty riihtä purettaessa ja isompi reikäkivi, halkaisijaltaan noin 15 cm, on löydetty myös todennäköisesti jostain talon läheltä. Esineet ovat Hyppyrinkosken talossa.

Tutkimukset

Petro Pesonen, inventointi 2007. Kohde löytyi Nilsin inventoinnin yhteydessä 11.5.2007. Mahdollinen asuinpaikka sijaitsee Nilsin itäosassa, Siikajärvien alueella, Ala-Luostan järvestä Ala-Siikajärveen laskevan Puntinjoen pohjoisrannalla, Hyppyrinkosken talosta 200 metriä luoteeseen. Paikka on kumpareista savipeltoa, josta löytyi kynnökseltä törmän päältä joukko hieman huonolaatuisia kvartsi-iskoksia. Löytöalue on pellon keskellä sijaitsevan vanhan talon pihapiirin itäpuolella. Löytöalue on kooltaan 60 x 20 metriä. Inventoinnin yhteydessä saatiin tietoon, että Hyppyrinkosken pelloilta oli löydetty kymmeniä vuosia sitten kaksi reikäkiveä. Löytäjä on jompikumpi Ari Haataisen (os. Jokitie 198, Siikajärvi, Nilsinä) vanhemmista. Pienempi reikäkivi, joka on kooltaan noin 2 x 5 cm, on löydetty riihtä purettaessa ja isompi reikäkivi, halkaisijaltaan noin 15 cm, on löydetty myös todennäköisesti jostain talon läheltä. Inventoinnin yhteydessä esineet valokuvattiin, mutta niitä ei saatu Kansallismuseon kokoelmiin.

Löydöt

KM 37138 kvartsi-iskoksia 5 kpl (Petro Pesonen 2007)

Valokuvat

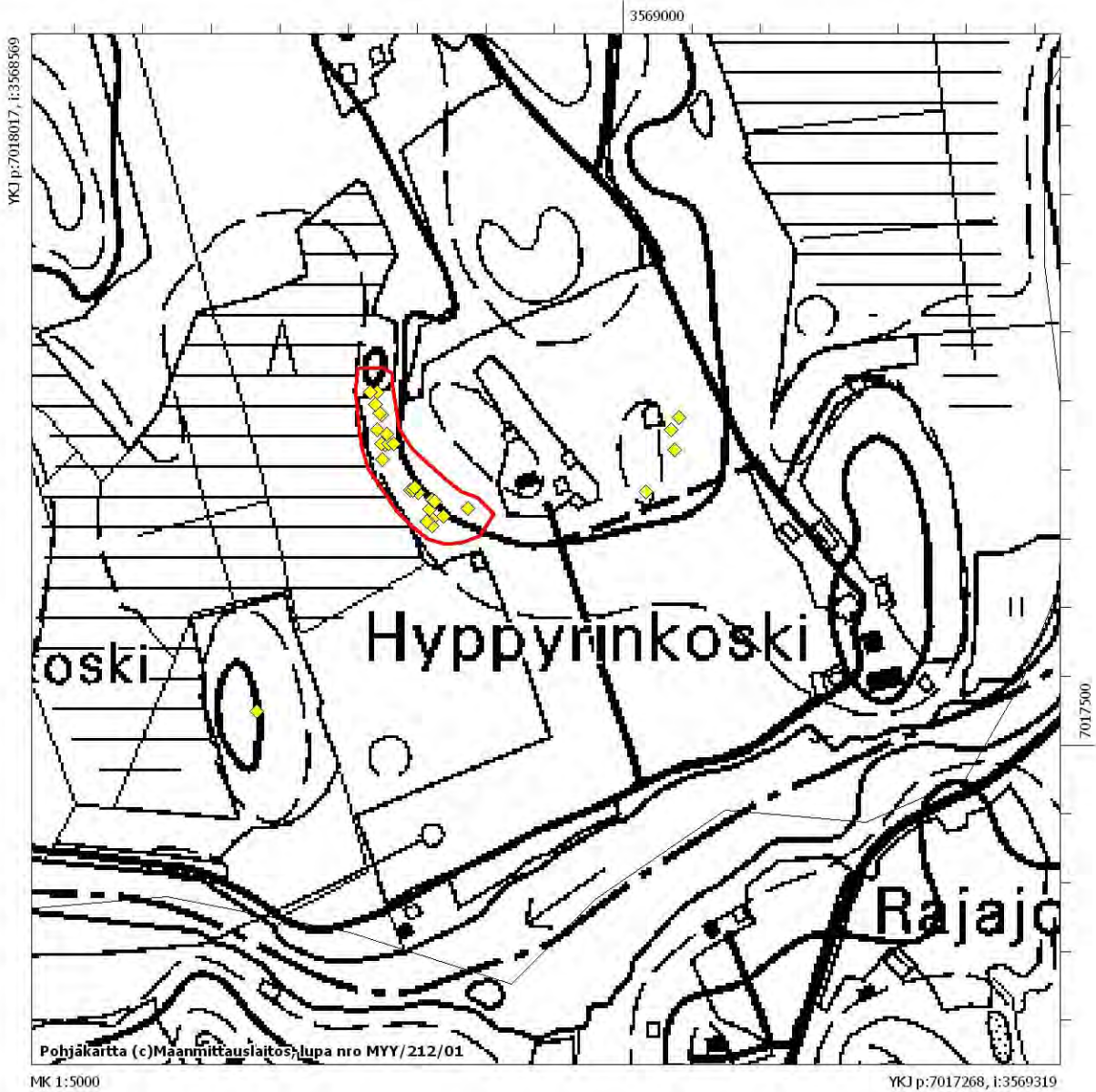
Negatiivit (F), diat (D) ja digikuvat (DG):

F145080 Reikäkivet. 11.5.2007


F145081 Reikäkivet. 11.5.2007

D 61122 Hyppyrinkosken pelloilta löytyneet reikäkivet. 11.5.2007


Peruskarttaote 13



Löytöjen levintä Hyppyrinkosken asuinpaikoilla merkitty keltaisilla rombeilla. Rajattu alue on Hyppyrinkoski 2 – asuinpaikka, siitä itään on Hyppyrinkoski 1:n mahdollinen asuinpaikka ja pienellä kumpareella lännessä on Hyppyrinkoski 3:n mahdollinen asuinpaikka.



F 145080. Nilsjä Hyppyrinkoski. Reikäkivet.



F 145081. Nilsjä Hyppyrinkoski. Reikäkivet.

20 Nilsinä Hyppyrinkoski 2 (1000009978)

Perustiedot

<i>Muinaisjäännöslaji</i>	kiinteä muinaisjäännös
<i>Muinaisjäännöstyyppi</i>	asuinpaikat
<i>Ajoitus</i>	kivikautinen
<i>Rauhoitusluokka</i>	2

Kiinteistöt:

534-416-8-177 Peltola
534-416-8-256 Kylkiäinen

<i>Peruskartta</i>	333407 PISA
<i>Yhtenäiskoordinaatit</i>	p= 7017730, i= 3568821, z= 98-100 m mpy
<i>Koordinaattien selite</i>	
<i>Sijainti</i>	Nilsinän kirkosta 15,5 km itäkoilliseen

Kohdekuvaus Asuinpaikka sijaitsee Nilsinän itäosassa, Siikajärvien alueella, Ala-Luostan järvestä Ala-Siikajärveen laskevan Puntinjoen pohjoisrannalla, Hyppyrinkosken talosta 320-400 metriä luoteeseen. Löytöalue on peltoalueen keskellä sijaitsevan vanhan talon länsipuolisella peltoalueella, joka laskee länteen olevalle suoalueelle. Löydöt on kerätty savipelloilta, aika läheltä pellon alareunaa noin 100 x 25 metrin kokoiselta alueelta. Hyppyrinkosken pelloilta on löydetty kymmeniä vuosia sitten kaksi reikäkiveä. Pienempi reikäkivi, joka on kooltaan noin 2 x 5 cm, on löydetty riihtä purettaessa ja isompi reikäkivi, halkaisijaltaan noin 15 cm, on löydetty myös todennäköisesti jostain talon läheltä. Esineet ovat Hyppyrinkosken talossa.

Tutkimukset

Petro Pesonen, inventointi 2007. Kohde löytyi Nilsinän inventoinnin yhteydessä 11.5.2007. Asuinpaikka sijaitsee Nilsinän itäosassa, Siikajärvien alueella, Ala-Luostan järvestä Ala-Siikajärveen laskevan Puntinjoen pohjoisrannalla, Hyppyrinkosken talosta 320-400 metriä luoteeseen. Löytöalue on peltoalueen keskellä sijaitsevan vanhan talon länsipuolisella peltoalueella, joka laskee länteen olevalle suoalueelle. Löydöt on kerätty savipelloilta, aika läheltä pellon alareunaa noin 100 x 25 metrin kokoiselta alueelta. Inventoinnin yhteydessä saatiin tietoon, että Hyppyrinkosken pelloilta oli löydetty kymmeniä vuosia sitten kaksi reikäkiveä. Löytäjä on jompikumpi Ari Haataisen (os. Jokitie 198, Siikajärvi, Nilsinä) vanhemmista. Pienempi reikäkivi, joka on kooltaan noin 2 x 5 cm, on löydetty riihtä purettaessa ja isompi reikäkivi, halkaisijaltaan noin 15 cm, on löydetty myös todennäköisesti jostain talon läheltä. Inventoinnin yhteydessä esineet valokuvattiin, mutta niitä ei saatu Kansallismuseon kokoelmiin.

Löydöt

KM 37139: 1-4 kvartsikaapimia 2 kpl, kvartsiytimiä 5 kpl, kvartsi-iskoksia 22 kpl (Petro Pesonen 2007)

Valokuvat

Negatiivit (F), diat (D) ja digikuvat (DG):

Peruskarttaote 13

21 Nilsinä Hyppyrinkoski 3 (1000009979)

Perustiedot

<i>Muinaisjäännöslaji</i>	kiinteä muinaisjäännös
<i>Muinaisjäännöstyyppi</i>	asuinpaikat
<i>Ajoitus</i>	kivikautinen
<i>Rauhoitusluokka</i>	2

Kiinteistöt:

534-416-8-155 Koskenranta

<i>Peruskartta</i>	333407 PISA
<i>Yhtenäiskoordinaatit</i>	p= 7017525, i= 3568733, z= 100 m mpy
<i>Koordinaattien selite</i>	
<i>Sijainti</i>	Nilsinän kirkosta 15,2 km itäkoilliseen

Kohdekuvaus Löytöpaikka sijaitsee Nilsinän itäosassa, Siikajärvien alueella, Ala-Luostan järvestä Ala-Siikajärveen laskevan Puntinjoen pohjoisrannalla, Hyppyrinkosken talosta 450 metriä länteen, pelloksi raivatulla kumpareella jota ympäröi pohjoisessa ja lännessä pieni suoalue. Kumpareelta on löytynyt tarkastuksissa kivikirves ja yksi kvartsi-iskos savipelloilta. Kvartsi on hyvälaatuinen, selvä iskos.

Tutkimukset

Petro Pesonen, inventointi 2007. Kohde löytyi Nilsinän inventoinnin yhteydessä 11.5.2007. Löytöpaikka sijaitsee Nilsinän itäosassa, Siikajärvien alueella, Ala-Luostan järvestä Ala-Siikajärveen laskevan Puntinjoen pohjoisrannalla, Hyppyrinkosken talosta 450 metriä länteen, pelloksi raivatulla kumpareella jota ympäröi pohjoisessa ja lännessä pieni suoalue. Kumpareelta löytyi yksi kvartsi-iskos, savipelto oli tarkastushetkellä kynnetty ja märkä. Kvartsi on hyvälaatuinen, selvä iskos ja on hyvin mahdollista että paikalla on kivikautinen asuinpaikka.

Petro Pesonen, inventointi 2008. Kohteella käytiin uudestaan Nilsinän inventoinnin yhteydessä 28.5.2008. Mukana inventoimassa oli FM Irene Nurminen. Pelto oli nytkin avoinna, mutta täysin kuiva. Lähes samasta kohdasta kuin edellisen vuoden kvartsi-iskos, löytyi nyt liuskeinen suurkirves. Kohde voitaneen luokitella siten asuinpaikaksi.

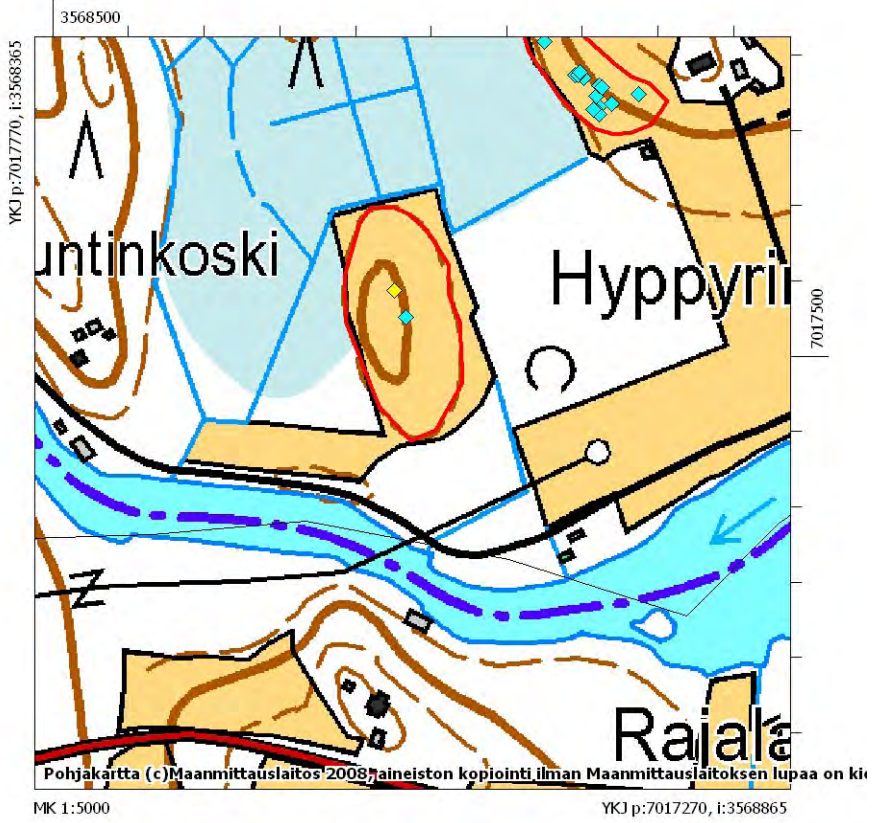
Löydöt

KM 37143 kvartsi-iskos (Petro Pesonen 2007)
KM 37674 kivikirves (Petro Pesonen 2008)

Valokuvat

Negatiivit (F), diat (D) ja digikuvat (DG):

Peruskarttaote 13



Vuonna 2007 löytynyt kvartsi-iskos turkoosilla värillä ja vuonna 2008 löytynyt kivikirves keltaisella värillä.

22 Nilsia Karpkala (1000009980)

Perustiedot

<i>Muinaisjännöslaji</i>	mahdollinen muinaisjännös
<i>Muinaisjännöstyyppi</i>	asuinpaikat
<i>Ajoitus</i>	kivikautinen
<i>Rauhoitusluokka</i>	ei määritelty

Kiinteistöt:

<i>Peruskartta</i>	333407 PISA
<i>Yhtenäiskoordinaatit</i>	p= 7018878, i= 3567504, z= 100-105 m mpy
<i>Koordinaattien selite</i>	
<i>Sijainti</i>	Nilsian kirkosta 14,6 km koilliseen

Kohdekuvaus Mahdollinen asuinpaikka sijaitsee Nilsian itäosassa, Siikajärvien alueella, Kämäräisen järven ja Ylä-Siikajärven välisellä kannaksella olevan Karpkalan talon pelloilla. Karpkalan talon itä- ja kaakkoispuolelta on pari epämääräistä kvartsi kohdistusta p= 7 018 646, i= 3 567 435 ja p= 3 567 435, i= 3 567 539, talosta 55 m itään ja 170 m kaakkoon. Karpkalan talon koillispuolelta on myös muutama epämääräinen kvartsi kohdistusta p= 7 018 817, i= 3 567 441, p= 7 018 878, i= 3 567 504 ja p= 7 018 879, i= 3 567 523. Pellot ovat loivapiirteisiä hiesupeltoja ja mahdollisia kivikautisille asuinpaikoille. Löydöt ovat kuitenkin sen verran vähäisiä niin määrältään kuin laadultaankin, ettei kohdetta voi pitää varmana kivikautisena asuinpaikkana. Karpkalan talosta 200 m luoteeseen on löytynyt tasatalta, KM 36663.

Tutkimukset

Petro Pesonen, inventointi 2007. Kohde löytyi Nilsian inventoinnin yhteydessä 11.5.2007. Mahdollinen asuinpaikka sijaitsee Nilsian itäosassa, Siikajärvien alueella, Kämäräisen järven ja Ylä-Siikajärven välisellä kannaksella olevan Karpkalan talon pelloilla. Karpkalan talon itä- ja kaakkoispuolelta on pari epämääräistä kvartsi kohdistusta p= 7 018 646, i= 3 567 435 ja p= 3 567 435, i= 3 567 539, talosta 55 m itään ja 170 m kaakkoon. Karpkalan talon koillispuolelta on myös muutama epämääräinen kvartsi kohdistusta p= 7 018 817, i= 3 567 441, p= 7 018 878, i= 3 567 504 ja p= 7 018 879, i= 3 567 523. Pellot ovat loivapiirteisiä hiesupeltoja ja mahdollisia kivikautisille asuinpaikoille. Löydöt ovat kuitenkin sen verran vähäisiä niin määrältään kuin laadultaankin, ettei kohdetta voi pitää varmana kivikautisena asuinpaikkana. Inventoinnin yhteydessä saatiin Kansallismuseon kokoelmiin tasatalta, joka on löytynyt Karpkalan talosta 200 m luoteeseen, lähteestä. Esine on päänumerolla KM 36663.

Löydöt

KM 37140: 1-2 kvartsi-iskoksia 5 kpl (Petro Pesonen 2007)

Valokuvat

Negatiivit (F), diat (D) ja digikuvat (DG):

Peruskarttaote 13,15

23 Nilsinä Lehtoniemi (100009981)

Perustiedot

<i>Muinaisjäännöslaji</i>	kiinteä muinaisjäännös
<i>Muinaisjäännöstyyppi</i>	asuinpaikat
<i>Ajoitus</i>	kivikautinen
<i>Rauhoitusluokka</i>	2

Kiinteistöt:

534-416-8-32 Jokela

<i>Peruskartta</i>	333407 PISA
<i>Yhtenäiskoordinaatit</i>	p= 7018325, i= 3567211, z= 100 m mpy
<i>Koordinaattien selite</i>	
<i>Sijainti</i>	Nilsinän kirkosta 14,3 km koilliseen

Kohdekuvaus Asuinpaikka sijaitsee Nilsinän itäosassa, Siikajärvien alueella, Ylä-Siikajärvestä Ala-Siikajärveen laskevan Välijoen suun itärannalla, aivan Ylä-Siikajärven itäosassa, Lehtoniemen talosta 80 metriä itään. Löydöt on kerätty hiesupelloilta 35 x 15 metriä kokoiselta alueelta, pienen kumpareen itäreunalta. Samalla kumpareella on vaja ja nykyisin viljelemätöntä aluetta, jonka alueella varsinainen asuinpaikka varmaankin sijaitsee suuntautuneena länteen, järven rantaan. Löydöt indikoivat todennäköisesti asuinpaikan itäistä reunaa.

Tutkimukset

Petro Pesonen, inventointi 2007. Kohde löytyi Nilsinän inventoinnin yhteydessä 11.5.2007. Asuinpaikka sijaitsee Nilsinän itäosassa, Siikajärvien alueella, Ylä-Siikajärvestä Ala-Siikajärveen laskevan Välijoen suun itärannalla, aivan Ylä-Siikajärven itäosassa, Lehtoniemen talosta 80 metriä itään. Löydöt on kerätty hiesupelloilta 35 x 15 metriä kokoiselta alueelta, pienen kumpareen itäreunalta. Samalla kumpareella on vaja ja nykyisin viljelemätöntä aluetta, jonka alueella varsinainen asuinpaikka varmaankin sijaitsee suuntautuneena länteen, järven rantaan. Löydöt indikoivat todennäköisesti asuinpaikan itäistä reunaa.

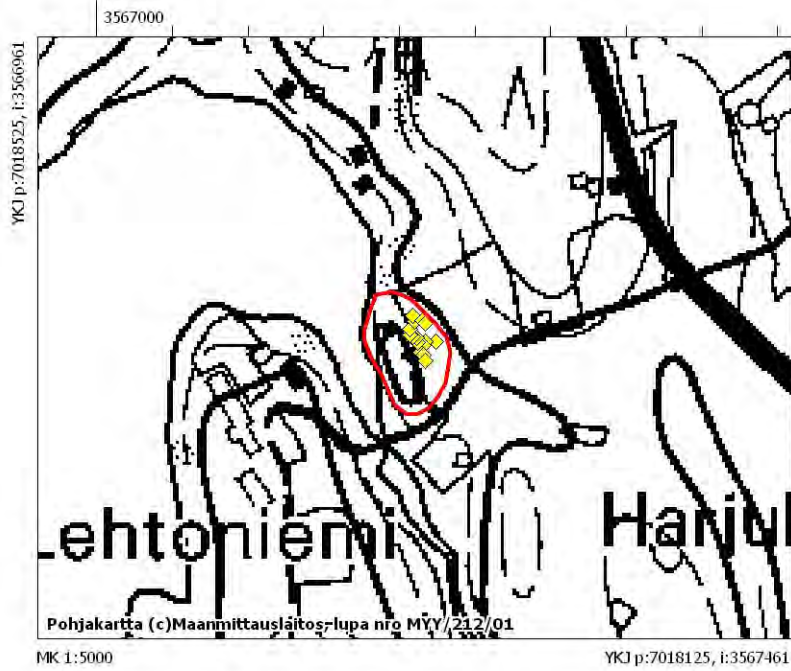
Löydöt

KM 37141: 1-3 hiotun kivilajiesineen katkelma, kvartsikaavin, kvartsi-iskoksia 19 kpl (Petro Pesonen 2007)

Valokuvat

Negatiivit (F), diat (D) ja digikuvat (DG):

Peruskarttaote 13,14



Löytöjen levintä Lehtoniemen asuinpaikalla merkitty keltaisilla rombeilla.

24 Nilsinä Hiekkoniemi (1000009982)

Perustiedot

<i>Muinaisjäännöslaji</i>	mahdollinen muinaisjäännös
<i>Muinaisjäännöstyyppi</i>	kivirakenteet, rökkiöt
<i>Ajoitus</i>	ei määritelty
<i>Rauhoitusluokka</i>	ei määritelty

Kiinteistöt:

<i>Peruskartta</i>	333405 KEYRITTY
<i>Yhtenäiskoordinaatit</i>	p= 7020389, i= 3552895, z= 115 m mpy
<i>Koordinaattien selite</i>	
<i>Sijainti</i>	Nilsin kirkosta 8,9 km länsiluoteeseen

Kohdekuvaus Tahkovuoren lomakeskuksen itäpuolella olevalla Syvärin rannan rinteellä olevan Hiekkoniemen taustan rinteellä havaittiin useita pieniä kiviröykkiöitä jyrkässä, aika kivisessä aukkohakatussa rinteessä. Kiviröykkiöistä ainakin neljä on varsin selviä ja ehjiä. Halkaisijaltaan rökkiöt ovat noin metrin ja ne ovat kaikki noin 15 x 10 m kokoisella alueella. GPS-mittaus on otettu ao. alueen keskeltä. Hiekkoniemessä maaperä on nimensä mukaisesti hiekkaa ja n. 100 m mpy korkeudella on selvä muinaisrantaterassi, jolle tehtiin inventoinnissa useita löydöttömiä koekuoppia.

Tutkimukset

Petro Pesonen, inventointi 2007. Kohde tarkastettiin 7.5.2007 Nilsin inventoinnin yhteydessä.

Löydöt

Valokuvat

Negatiivit (F), diat (D) ja digikuvat (DG):

F145069 Pieniä kiviröykkiöitä, taustalla Syväri. SW-NE. 7.5.2007

D 61112 Pieniä kiviröykkiöitä, taustalla Syväri. SW-NE. 7.5.2007

Peruskarttaote 8



F 145069. Nilsjä Hiekkoniemi. Pieniä kiviroykkiötä, taustalla Syväri. SW-NE.

25 Nilsinä Majalahti (1000009984)

Perustiedot

<i>Muinaisjäännöslaji</i>	irtolöytö
<i>Muinaisjäännöstyyppi</i>	löytöpaikat, irtolöytöpaikat
<i>Ajoitus</i>	kivikautinen
<i>Rauhoitusluokka</i>	ei määritelty

Kiinteistöt:

<i>Peruskartta</i>	333407 PISA
<i>Yhtenäiskoordinaatit</i>	p= 7015500, i= 3562900
<i>Koordinaattien selite</i>	
<i>Sijainti</i>	Nilsin kirkosta 9,2 km koilliseen

Kohdekuvaus Kourutaltan (KuM 4367) löytöpaikka. Majalahti sijaitsee Syvärin järven itärannalla, esine on löydetty vuonna 1950 Majalahdesta, sijaintitieto on Timo Jussilan v. 1994 inventointikertomuksesta.

Tutkimukset

Petro Pesonen, inventointi 2007. Kohde tarkastettiin Nilsin inventoinnin yhteydessä 8.5.2007. Tarkastushetkellä Majalahden taloa ympäröivät pellot olivat sängellä, ja sieltä täältä pilkotti pellon savinen maaperä. Ehkä otollisinta seutua mahdolliselle asuinpaikalle olisi itse talon seutu ja siitä etelään olevat alueet, pohjoisen suunnassa maasto loivenee. Majaniemessä on veneranta, jonka lähelle on muuripataa varten tehty penkka. Leikkauksista näkyy hiekkainen maaperä. Majalahden talo vaikuttaa olevan enää kesäkäytössä.

Löydöt

KuM 4367 kourutaltta (Jaakko Väätäinen 1950)

Valokuvat

Negatiivit (F), diat (D) ja digikuvat (DG):

F145073 KuM 4367 löytöpaikka jossain Majalahden pelloilla. S-N. 8.5.2007

D 61116 KuM 4367 löytöpaikka jossain Majalahden pelloilla. S-N. 8.5.2007

Peruskarttaote 10,11



F 145073. Nilsjä Majalahti. KuM 4367 löytöpaikka jossain Majalahden pelloilla. S-N.

26 Nilsinä Koivulahti (1000009985)

Perustiedot

<i>Muinaisjäännöslaji</i>	irtolöytö
<i>Muinaisjäännöstyyppi</i>	löytöpaikat, irtolöytöpaikat
<i>Ajoitus</i>	kivikautinen
<i>Rauhoitusluokka</i>	ei määritelty

Kiinteistöt:

<i>Peruskartta</i>	333407 PISA
<i>Yhtenäiskoordinaatit</i>	p= 7016560, i= 3564000
<i>Koordinaattien selite</i>	
<i>Sijainti</i>	Nilsin kirkosta 10,5 km koilliseen

Kohdekuvaus Reikäkiven (KuM 4475) löytöpaikka. Koivulahti sijaitsee pienen Raattin järven eteläpäässä, reikäkivi on löydetty vuonna 1956 pellostä, suon laidasta. Löytöpaikan sijainti on Timo Jussilan tekemä arvio ja peräisin vuoden 1994 inventointikertomuksesta.

Tutkimukset

Petro Pesonen, inventointi 2007. Kohde tarkastettiin Nilsin inventoinnin yhteydessä 8.5.2007. Löytöpaikka on Raattin järven eteläpäässä olevaa kosteikkoa. Tein koekuopan löytöpaikan yläpuoliselle harjanteelle, joka topografiansa puolesta olisi sopiva vaikka kivikautiselle asuinpaikalle. Maaperä on kuitenkin kosteaa savimultaa.

Löydöt

KuM 4475 reikäkivi (Paavo Rissanen 1956)

Valokuvat

Negatiivit (F), diat (D) ja digikuvat (DG):

Peruskarttaote 11

27 Nilsinä Laaja (1000013108)

Perustiedot

<i>Muinaisjäännöslaji</i>	irtolöytö
<i>Muinaisjäännöstyyppi</i>	löytöpaikat, irtolöytöpaikat
<i>Ajoitus</i>	kivikautinen
<i>Rauhoitusluokka</i>	ei määritelty

Kiinteistöt:

<i>Peruskartta</i>	333309 VUOTJÄRVI
<i>Yhtenäiskoordinaatit</i>	p= 7005550, i= 3562600
<i>Koordinaattien selite</i>	Laajan talo
<i>Sijainti</i>	Nilsinän kirkosta 10 km kaakkoon

Kohdekuvaus Reikäkivi (KuM 2632) on löydetty Laajasta, joka sijaitsee korkealla törmällä Ylä-Hipan järven itärannalla Vuotjärvellä. Tarkemmasta löytöpaikasta ei ole tietoa.

Tutkimukset

Timo ja Pekka Miettinen, inventointi 1963.

Petro Pesonen, inventointi 2008. Löytöpaikkaa pyrittiin tarkastamaan 28.5.2008. Mukana inventoimassa oli FM Irene Nurminen. Talon isäntä ei ollut kuullut löydöstä mitään. Talon ympäristön muokattuja ja kesannolla olevia hiekka- ja hiekkamoreenipeltoja tarkasteltiin ilman sen kummempia tuloksia. Sinänsä ympäristön maastot ovat sopivia kivikautiselle asutukselle.

Löydöt

KuM 2632 reikäkivi (Löytäjä ei tiedossa)

Valokuvat

Negatiivit (F), diat (D) ja digikuvat (DG):

Peruskarttaote 2

28 Nilsjä Pellonaluksen suo (1000013109)

Perustiedot

<i>Muinaisjäännöslaji</i>	irtolöytö
<i>Muinaisjäännöstyyppi</i>	löytöpaikat, irtolöytöpaikat
<i>Ajoitus</i>	kivikautinen
<i>Rauhoitusluokka</i>	ei määritelty

Kiinteistöt:

<i>Peruskartta</i>	333407 PISA
<i>Yhtenäiskoordinaatit</i>	p= 7018000, i= 3567000
<i>Koordinaattien selite</i>	+/- 2000 m
<i>Sijainti</i>	Nilsjään kirkosta 13,9 km koilliseen

Kohdekuvaus Kourutaltoa (KM 2023:117) on löytötietojen mukaan Vuotjärven kylän talon n:o 8 maalta, läheltä Pisavuorta Pellonaluksen suosta. Tarkempaa tietoa löytöpaikasta ei ole.

Tutkimukset

Timo ja Pekka Miettinen, inventointi 1963.

Petro Pesonen, inventointi 2008. Vuoden 2008 inventoinnissa löytöpaikasta ei saatu mitään uutta tietoa.

Löydöt

KM 2023: 117 kourutaltoa (Löytäjä ei tiedossa 1867)

Valokuvat

Negatiivit (F), diat (D) ja digikuvat (DG):

Peruskarttaote 13,14

29 Nilsjä Rantala (1000013110)

Perustiedot

<i>Muinaisjäännöslaji</i>	irtolöytö
<i>Muinaisjäännöstyyppi</i>	löytöpaikat, irtolöytöpaikat
<i>Ajoitus</i>	kivikautinen
<i>Rauhoitusluokka</i>	ei määritelty

Kiinteistöt:

<i>Peruskartta</i>	333407 PISA
<i>Yhtenäiskoordinaatit</i>	p= 7018330, i= 3565560, z= 100-102 m mpy
<i>Koordinaattien selite</i>	
<i>Sijainti</i>	Nilsjään kirkosta 12,8 km koilliseen

Kohdekuvaus Kourutaltoa (KuM 738) on löytynyt vuonna 1880-1890 Rantalan talon ja Nurmeksen tien välissä olevalta pellolta, läheltä Ylä-Siikajärven rantaa. Myös talon länsipuolen pellolta on löytynyt hukkaan joutunut taltan katkelma. Pellot ovat matalaa, hiekkaista rantatörmää.

Tutkimukset

Timo ja Pekka Miettinen, inventointi 1963.

Petro Pesonen, inventointi 2008. Kohteesta ei saatu uutta tietoa vuosien 2007-2008 inventoinnin yhteydessä.

Löydöt

KuM 738 kourutaltoa (Kalervo Killinen 1880)

Valokuvat

Negatiivit (F), diat (D) ja digikuvat (DG):

Peruskarttaote 14

30 Nilsjä Erkanniemi (1000013111)

Perustiedot

<i>Muinaisjäännöslaji</i>	irtolöytö
<i>Muinaisjäännöstyyppi</i>	löytöpaikat, irtolöytöpaikat
<i>Ajoitus</i>	kivikautinen
<i>Rauhoitusluokka</i>	ei määritelty

Kiinteistöt:

<i>Peruskartta</i>	333407 PISA
<i>Yhtenäiskoordinaatit</i>	p= 7017913, i= 3564748, z= 100 m mpy
<i>Koordinaattien selite</i>	
<i>Sijainti</i>	Nilsjän kirkosta 12 km koilliseen

Kohdekuvaus Reikäkiven puolikas (Nilsjän kotiseutumuseo) on löytynyt vuonna 1955 Raatinjärven itärannalla sijaitsevan Erkanniemen tyveen raivatusta pienestä pellostä, etelärinteeltä. Nykyään paikalla ei ole enää peltoa.

Tutkimukset

Timo ja Pekka Miettinen, inventointi 1963.

Petro Pesonen, inventointi 2008. Kohteesta ei saatu lisätietoa v. 2007-2008 inventoinneissa.

Löydöt

NiKSM reikäkiven puolikas (Santeri Väätäinen 1955)

Valokuvat

Negatiivit (F), diat (D) ja digikuvat (DG):

Peruskarttaote 11,14

31 Nilsinä Puntinpyörre (1000013112)

Perustiedot

<i>Muinaisjäännöslaji</i>	irtolöytö
<i>Muinaisjäännöstyyppi</i>	löytöpaikat, irtolöytöpaikat
<i>Ajoitus</i>	kivikautinen
<i>Rauhoitusluokka</i>	ei määritelty

Kiinteistöt:

<i>Peruskartta</i>	333407 PISA
<i>Yhtenäiskoordinaatit</i>	p= 7017620, i= 3568420, z= 98-100 m mpy
<i>Koordinaattien selite</i>	+/- 200 m
<i>Sijainti</i>	Nilsinän kirkosta 15 km koilliseen

Kohdekuvaus Tasatalta KM 21058 (ent. PKM 223) on löytynyt pellon raivauksessa Koskenrannan talon maalta. Tarkempaa löytötietoa ei ole, esine saattaa olla peräisin asuinpaikoilta Koskenranta 1 tai Koskenranta 2.

Tutkimukset

Timo ja Pekka Miettinen, inventointi 1963.

Petro Pesonen, inventointi 2008. Koskenrannan talon lähellä olevat pellot tarkastettiin 28.5.2008, mukana oli FM Irene Nurminen. Talon länsipuolelta löytyi asuinpaikka Koskenranta 2 ja koillispuolelta asuinpaikka Koskenranta 1. Lisäksi Hyppyrinkoski 3 -asuinpaikka sijaitsee tilan mailla. Esine saattaa olla jostakin näistä paikoista peräisin tai jostain vielä tuntemattomasta asuinpaikasta.

Löydöt

KM 21058 tasatalta (Olli Riekkinen 1914)

Valokuvat

Negatiivit (F), diat (D) ja digikuvat (DG):

Peruskarttaote 13

32 Nilsinä Hyvölänpuro (1000013113)

Perustiedot

<i>Muinaisjäännöslaji</i>	irtolöytö
<i>Muinaisjäännöstyyppi</i>	löytöpaikat, irtolöytöpaikat
<i>Ajoitus</i>	kivikautinen
<i>Rauhoitusluokka</i>	ei määritelty

Kiinteistöt:

<i>Peruskartta</i>	333408 HANKAMÄKI
<i>Yhtenäiskoordinaatit</i>	p= 7020740, i= 3568894, z= 100 m mpy
<i>Koordinaattien selite</i>	+/- 1000 m
<i>Sijainti</i>	Nilsin kirkosta 16,1 km itäkoilliseen

Kohdekuvaus Taltat (KM 16072 ja Siikajärven kansakoulu) ovat löytyneet Nilsin ja Juankosken rajajoen, Puntinjoen pohjoispuolelta, jokeen laskevan Hyvölänpuron varren pellolta. KM 16072 on vuoden 1963 inventoinnin yhteydessä löydetty Jokilahden talon liiteristä, mutta esine on Hyvölänpuron pellosta peräisin.

Tutkimukset

Timo ja Pekka Miettinen, inventointi 1963.

Petro Pesonen, inventointi 2008. Kohteesta ei saatu lisätietoa v. 2007-2008 inventoinneissa, löytöpelto oli heinällä.

Löydöt

KM 16072 tasatalta (Olli Haatainen 1929)
SiikajKK pohjalainen tasatalta (Viljo Haatainen 1938)

Valokuvat

Negatiivit (F), diat (D) ja digikuvat (DG):

Peruskarttaote 15

33 Nilsinä Katiskalahti (1000013114)

Perustiedot

<i>Muinaisjäännöslaji</i>	irtolöytö
<i>Muinaisjäännöstyyppi</i>	löytöpaikat, irtolöytöpaikat
<i>Ajoitus</i>	kivikautinen
<i>Rauhoitusluokka</i>	ei määritelty

Kiinteistöt:

<i>Peruskartta</i>	333405 KEYRITTY
<i>Yhtenäiskoordinaatit</i>	p= 7020300, i= 3558800
<i>Koordinaattien selite</i>	+/- 400 m
<i>Sijainti</i>	Nilsin kirkosta 9,6 km koilliseen

Kohdekuvaus Pohjalainen kourutaltoa (KM 12117) on löydetty Syvärilän kylän Katiskalahdesta maantien ojan kaivuussa. Paikka on matalaa, tasaista vesijättöä, noin 400 metriä länteen Syvärin järven lahden rannasta.

Tutkimukset

Timo ja Pekka Miettinen, inventointi 1963.

Petro Pesonen, inventointi 2008. Kohteesta ei saatu lisätietoa v. 2007-2008 inventoinneissa.

Löydöt

KM 12117 kourutaltoa (Aarne Taskinen 1948)

Valokuvat

Negatiivit (F), diat (D) ja digikuvat (DG):

Peruskarttaote 7

34 Nilsinä Laholinna (1000013115)

Perustiedot

<i>Muinaisjäännöslaji</i>	irtolöytö
<i>Muinaisjäännöstyyppi</i>	löytöpaikat, irtolöytöpaikat
<i>Ajoitus</i>	kivikautinen
<i>Rauhoitusluokka</i>	ei määritelty

Kiinteistöt:

<i>Peruskartta</i>	333405 KEYRITTY
<i>Yhtenäiskoordinaatit</i>	p= 7021030, i= 3559240
<i>Koordinaattien selite</i>	
<i>Sijainti</i>	Nilsin kirkosta 10,4 km koilliseen

Kohdekuvaus Talta (KM 16071) on löytynyt Palonurmesta, Laholinna-nimiseltä paikalta Koskenniemen tilan maalta, noin 850 metriä talosta etelään. Laholinna sijaitsee Alalammen eteläpuolella noin 200 metriä rannasta. Löytötiedot ovat hieman epäselvät.

Tutkimukset

Timo ja Pekka Miettinen, inventointi 1963.

Petro Pesonen, inventointi 2008. Kohdetta pyrittiin tarkastamaan Nilsin inventoinnissa 30.5.2008. Mukana inventoimassa oli FM Irene Nurminen. Alalamesta Syvärilänlahteen laskevan joen itäranta on kumpuilevaa hiekkamaastoa, joka kuitenkin oli tarkastusajankohtana peltojensa osalta kokonaan heinällä.

Löydöt

KM 16071 kivialta (Aarne Pietikäinen 1955)

Valokuvat

Negatiivit (F), diat (D) ja digikuvat (DG):

Peruskarttaote 7

35 Nilsinä Lamminpää (1000013116)

Perustiedot

<i>Muinaisjäännöslaji</i>	irtolöytö
<i>Muinaisjäännöstyyppi</i>	löytöpaikat, irtolöytöpaikat
<i>Ajoitus</i>	kivikautinen
<i>Rauhoitusluokka</i>	ei määritelty

Kiinteistöt:

<i>Peruskartta</i>	333405 KEYRITTY
<i>Yhtenäiskoordinaatit</i>	p= 7023200, i= 3559350
<i>Koordinaattien selite</i>	+/- 400 m, Lamminpään talon koordinaatit
<i>Sijainti</i>	Nilsinän kirkosta 12,4 km koilliseen

Kohdekuvaus Hioin (KM 16079) on löydetty Palonurmen Lamminpään tilan maalta löytöpaikalta, joka on suota ja vesijättöä. Paikalta on nostettu turvetta ja siinä yhteydessä on havaittu maanalaisia hiilikasoja. Paikan tarkemmasta sijainnista ei ole tietoa.

Tutkimukset

Timo ja Pekka Miettinen, inventointi 1963.

Petro Pesonen, inventointi 2008. Kohteesta ei saatu lisätietoa v. 2007-2008 inventoinnin yhteydessä.

Löydöt

KM 16079 hioin (lisäksi Pirinen 1963)

Valokuvat

Negatiivit (F), diat (D) ja digikuvat (DG):

Peruskarttaote 5

36 Nilsinä Rinneaho (1000013117)

Perustiedot

<i>Muinaisjäännöslaji</i>	irtolöytö
<i>Muinaisjäännöstyyppi</i>	löytöpaikat, irtolöytöpaikat
<i>Ajoitus</i>	kivikautinen
<i>Rauhoitusluokka</i>	ei määritelty

Kiinteistöt:

<i>Peruskartta</i>	333407 PISA
<i>Yhtenäiskoordinaatit</i>	p= 7019616, i= 3568056, z= 103-104 m mpy
<i>Koordinaattien selite</i>	
<i>Sijainti</i>	Nilsin kirkosta 15,5 km itäkoilliseen

Kohdekuvaus Kivikirves (KuM 6036) on löytynyt Rinneahon tilan maalta ojankaivuussa savimaasta, Rinneahon talon koillispuolelta, talosta noin 60 metriä koilliseen. Kivikautiseen asuinpaikkaan viittaavia löytöjä paikalta ei ole saatu.

Tutkimukset

Petro Pesonen, inventointi 2008. Rinneahon löytöpaikka tarkastettiin 22.5.2008. Mukana inventoimassa oli FM Irene Nurminen. Talon itäpuolella olevat hiesu- ja savipellot olivat tarkastushetkellä muokattuina ja ne tarkastettiin havaitsematta mm. kuivuuden vuoksi juuri mitään. Talon isäntä tavattiin peltotöistä Mustaniemestä ja hän osoitti löytöpaikan kartalta, joka on talosta noin 60 metriä koilliseen olevalla pellolla.

Löydöt

KuM 6036 kivikirves (Väinö Oinonen 1975)

Valokuvat

Negatiivit (F), diat (D) ja digikuvat (DG):

F145658:1 Rinneahon tila, koillisesta. 22.5.2008

DG485:1 Rinneahon tila, koillisesta. 22.5.2008

Peruskarttaote 15



DG 485:1. Rinneaho. Rinneahon tila, koillisesta.22.5.2008.

37 Nilsinä Kiviranta (1000013118)

Perustiedot

<i>Muinaisjäännöslaji</i>	irtolöytö
<i>Muinaisjäännöstyyppi</i>	löytöpaikat, irtolöytöpaikat
<i>Ajoitus</i>	kivikautinen
<i>Rauhoitusluokka</i>	ei määritelty

Kiinteistöt:

<i>Peruskartta</i>	333408 HANKAMÄKI
<i>Yhtenäiskoordinaatit</i>	p= 7025597, i= 3560380, z= 117-118 m mpy
<i>Koordinaattien selite</i>	+/- 100 m
<i>Sijainti</i>	Nilsin kirkosta 15 km itäkoilliseen

Kohdekuvaus Nelisivuinen oikokirves (KM 15891) on löydetty Kivirannan tilan maalta, Ala-Nurmesjärven koillisrannalta. Löytöpaikka sijaitsee noin 200 metriä itään Valkealammen reunalla olevalla niityllä. Esine löytyi peltotyössä.

Tutkimukset

Petro Pesonen, inventointi 2008. Kohteesta ei saatu lisätietoja v. 2007-2008 inventoinnissa.

Löydöt

KM 15891 nelisivuinen oikokirves (Veikko Korhonen 1963)

Valokuvat

Negatiivit (F), diat (D) ja digikuvat (DG):

Peruskarttaote 5

38 Nilsinä Vuotjärvi (1000013119)

Perustiedot

<i>Muinaisjäännöslaji</i>	irtolöytö
<i>Muinaisjäännöstyyppi</i>	löytöpaikat, irtolöytöpaikat
<i>Ajoitus</i>	kivikautinen
<i>Rauhoitusluokka</i>	ei määritelty

Kiinteistöt:

<i>Peruskartta</i>	333309 VUOTJÄRVI
<i>Yhtenäiskoordinaatit</i>	
<i>Koordinaattien selite</i>	Kohteen tarkka sijainti ei ole tiedossa
<i>Sijainti</i>	

Kohdekuvaus Talta (KM 2023:151) on löydetty Vuotjärven kylästä suuresta hiekkakuopasta. Tarkempaa tietoa löytöpaikasta ei ole.

Tutkimukset

Timo ja Pekka Miettinen, inventointi 1963.

Petro Pesonen, inventointi 2008. Tarkempaa tietoa löytöpaikasta ei saatu inventoinnissa.

Löydöt

KM 2023: 151 kivitaltta (Löytäjä ei tiedossa)

Valokuvat

Negatiivit (F), diat (D) ja digikuvat (DG):

Peruskarttaote 0

39 Nilsjä Puntinjoki (1000013120)

Perustiedot

<i>Muinaisjäännöslaji</i>	irtolöytö
<i>Muinaisjäännöstyyppi</i>	löytöpaikat, irtolöytöpaikat
<i>Ajoitus</i>	kivikautinen
<i>Rauhoitusluokka</i>	ei määritelty

Kiinteistöt:

Peruskartta

Yhtenäiskoordinaatit

Koordinaattien selite Tarkka löytöpaikka ei ole tiedossa

Sijainti

Kohdekuvaus Talta (KuM 1791) on löydetty Puntinjoelta. Tarkempaa tietoa löytöpaikasta ei ole.

Tutkimukset

Timo ja Pekka Miettinen, inventointi 1963.

Petro Pesonen, inventointi 2008. Kohteesta ei saatu tarkempia tietoja inventoinnissa.

Löydöt

KuM 1791 kivitalta (J. Väänänen)

Valokuvat

Negatiivit (F), diat (D) ja digikuvat (DG):

Peruskarttaote 0

40 Nilsinä Martikaisen pelto (1000013121)

Perustiedot

<i>Muinaisjäännöslaji</i>	irtolöytö
<i>Muinaisjäännöstyyppi</i>	löytöpaikat, irtolöytöpaikat
<i>Ajoitus</i>	kivikautinen
<i>Rauhoitusluokka</i>	ei määritelty

Kiinteistöt:

<i>Peruskartta</i>	333407 PISA
<i>Yhtenäiskoordinaatit</i>	p= 7017953, i= 3565116, z= 105-107 m mpy
<i>Koordinaattien selite</i>	+/- 50 m
<i>Sijainti</i>	Nilsinän kirkosta 12,2 km itäkoilliseen

Kohdekuvaus Käyräselkäinen kourutaltoa (Raatin kansakoulu) on löytynyt Kumpuharjun talosta 120 metriä pohjoiseen olevasta Väinö Martikaisen pellostä. Löytöpaikka on mv. Hannes Turusen talosta noin 70 metriä luoteeseen.

Tutkimukset

Timo ja Pekka Miettinen, inventointi 1963.

Petro Pesonen, inventointi 2008. Kohteesta ei saatu lisätietoa inventoinnissa.

Löydöt

RaatinKK käyräselkäinen kourutaltoa (Hannes Turunen 1960)

Valokuvat

Negatiivit (F), diat (D) ja digikuvat (DG):

Peruskarttaote 11,14

41 Nilsinä Pahkaniemi (1000013122)

Perustiedot

<i>Muinaisjäännöslaji</i>	irtolöytö
<i>Muinaisjäännöstyyppi</i>	löytöpaikat, irtolöytöpaikat
<i>Ajoitus</i>	kivikautinen
<i>Rauhoitusluokka</i>	ei määritelty

Kiinteistöt:

<i>Peruskartta</i>	333309 VUOTJÄRVI
<i>Yhtenäiskoordinaatit</i>	p= 7002056, i= 3561523
<i>Koordinaattien selite</i>	
<i>Sijainti</i>	Nilsinän kirkosta 11,8 km kaakkoon

Kohdekuvaus Kiviesineet (KuM 6166: 1-3) on löydetty Sydänmaan kylän Pahkaniemen tilalta. Oikokirves on löytynyt 1920-luvulla kynnökseltä ja poikkitalta 1950-luvulla samalta rinnepelloilta. Hioinkiven löytöpaikka on jossain saman tilan pelloilla. Pahkaniemi sijaitsee Ala-Hipan järven eteläpäässä olevan Pahkalahden pohjoisrannalla.

Tutkimukset

Lauri Pohjakallio, inventointi 1976. Esineet on tuotu Kuopion Museon Juankosken inventoinnin yhteydessä.

Petro Pesonen, inventointi 2008. Pahkaniemen löytöpaikka tarkastettiin 21.5.2008. Mukana inventoimassa oli FM Irene Nurminen. Taloa ympärivät hiesumultaiset pellot olivat tarkastushetkellä avoimena ja muokattuna. Pelloilla ei kuitenkaan havaittu mitään kivikautiseen asuinpaikkaan viittaavaa.

Löydöt

KuM 6166: 1-3 oikokirves, poikkitalta, hioinkivi (Kalle Lappalainen 1950)

Valokuvat

Negatiivit (F), diat (D) ja digikuvat (DG):

F145657:1 Pahkaniemen tila ylhäällä mäellä, kaakosta. 21.5.2008

DG484:1 Pahkaniemen tila ylhäällä mäellä, kaakosta. 21.5.2008

Peruskarttaote 4



DG 484:1. Pahkaniemi. Pahkaniemen tila ylhäällä mäellä, kaakosta.21.5.2008.

42 Nilsinä Honkaniemi (1000013123)

Perustiedot

<i>Muinaisjäännöslaji</i>	mahdollinen muinaisjäännös
<i>Muinaisjäännöstyyppi</i>	maarakenteet, kuopat
<i>Ajoitus</i>	historiallinen
<i>Rauhoitusluokka</i>	ei määritelty

Kiinteistöt:

<i>Peruskartta</i>	333309 VUOTJÄRVI
<i>Yhtenäiskoordinaatit</i>	p= 7006998, i= 3561907, z= 100 m mpy
<i>Koordinaattien selite</i>	
<i>Sijainti</i>	Nilsin kirkosta 6,8 km kaakkoon

Kohdekuvaus Honkaniemi sijaitsee Ylä-Hipan järven pohjoisrannalla. Se on kaakkoon pistävä hieman pitkänomainen moreeniniemi, jossa kasvaa sekametsää. Paikalla havaittiin kaksi ns. ryssänhautaa muistuttavaa kuoppaa, mitoiltaan 2 m x 0,7 m, joiden syvyys oli noin 0,5 metriä. Kuopat ovat noin kahden metrin etäisyydellä toisistaan. Toisen kuopan yläpuolella rinteessä on kivikasa, joka lienee peräisin kuopan kaivuusta.

Tutkimukset

Petro Pesonen, inventointi 2008. Honkaniemen kuopat havaittiin Nilsin inventoinnissa 21.5.2008. Mukana inventoimassa oli FM Irene Nurminen. Honkaniemi sijaitsee Ylä-Hipan järven pohjoisrannalla. Se on kaakkoon pistävä hieman pitkänomainen moreeniniemi, jossa kasvaa sekametsää. Paikalla havaittiin kaksi ns. ryssänhautaa muistuttavaa kuoppaa, mitoiltaan 2 m x 0,7 m, joiden syvyys oli noin 0,5 metriä. Kuopat ovat noin kahden metrin etäisyydellä toisistaan. Toisen kuopan yläpuolella rinteessä on kivikasa, joka lienee peräisin kuopan kaivuusta.

Löydöt

Valokuvat

Negatiivit (F), diat (D) ja digikuvat (DG):

Peruskarttaote 2,3

43 Nilsinä Mustalahti (1000013124)

Perustiedot

<i>Muinaisjäännöslaji</i>	kiinteä muinaisjäännös
<i>Muinaisjäännöstyyppi</i>	työ- ja valmistuspaikat, hiilimiilut
<i>Ajoitus</i>	historiallinen
<i>Rauhoitusluokka</i>	2

Kiinteistöt:

534-421-53-81 Valkeislampi

<i>Peruskartta</i>	333309 VUOTJÄRVI
<i>Yhtenäiskoordinaatit</i>	p= 7006571, i= 3563319, z= 100 m mpy
<i>Koordinaattien selite</i>	
<i>Sijainti</i>	Nilsinän kirkosta 10,1 km kaakkoon

Kohdekuvaus Kohde sijaitsee Vuotjärven Mustalahden länsirannalla, pitkän Hittiharjun reunamalla noin 50 metriä järven rannasta. Hiilihauta on halkaisijaltaan noin neljä metriä ja siihen tehdystä lapiopistosta näkyi mustaa nokimaata. Kuoppa on kuusikkoisessa rinteessä.

Tutkimukset

Petro Pesonen, inventointi 2008. Mustalahden kohde löytyi Nilsinän inventoinnissa 22.5.2008. Mukana inventoimassa oli FM Irene Nurminen. Kohde sijaitsee Vuotjärven Mustalahden länsirannalla, pitkän Hittiharjun reunamalla noin 50 metriä järven rannasta. Hiilihauta on halkaisijaltaan noin neljä metriä ja siihen tehdystä lapiopistosta näkyi mustaa nokimaata. Kuoppa on kuusikkoisessa rinteessä.

Löydöt

Valokuvat

Negatiivit (F), diat (D) ja digikuvat (DG):

Peruskarttaote 2

44 Nilsinä Hittiharju 2 (1000013125)

Perustiedot

<i>Muinaisjäännöslaji</i>	kiinteä muinaisjäännös
<i>Muinaisjäännöstyyppi</i>	työ- ja valmistuspaikat, tervahaudat
<i>Ajoitus</i>	historiallinen
<i>Rauhoitusluokka</i>	2

Kiinteistöt:

534-421-2-35 Pohjoistalo

<i>Peruskartta</i>	333309 VUOTJÄRVI
<i>Yhtenäiskoordinaatit</i>	p= 7005716, i= 3562822, z= 105 m mpy
<i>Koordinaattien selite</i>	
<i>Sijainti</i>	Nilsinän kirkosta 10,1 km kaakkoon

Kohdekuvaus Hiilihauta sijaitsee Vuotjärvellä, Ylä-Hipan ja Vuotjärven välissä olevan Hittiharjun keskellä, pienen soistuneen lammen pohjoisrannalla. Maasto on mäntykangasta ja hiilihauta on Kuikkaniemeen johtavan polun pohjoispuolella. Kuoppaan tehdyssä koekuopassa oli heti pinnasta lähtien hiiliä ja nokista maata. Kuopan halkaisija on noin 2,5 metriä.

Tutkimukset

Petro Pesonen, inventointi 2008. Kohde löytyi Nilsinän inventoinnissa 20.5.2008. Mukana inventoimassa oli FM Irene Nurminen. Hiilihauta sijaitsee Vuotjärvellä, Ylä-Hipan ja Vuotjärven välissä olevan Hittiharjun keskellä, pienen soistuneen lammen pohjoisrannalla. Maasto on mäntykangasta ja hiilihauta on Kuikkaniemeen johtavan polun pohjoispuolella. Kuoppaan tehdyssä koekuopassa oli heti pinnasta lähtien hiiliä ja nokista maata. Kuopan halkaisija on noin 2,5 metriä.

Löydöt

Valokuvat

Negatiivit (F), diat (D) ja digikuvat (DG):

Peruskarttaote 2

45 Nilsinä Joentaus (1000013126)

Perustiedot

<i>Muinaisjäännöslaji</i>	kiinteä muinaisjäännös
<i>Muinaisjäännöstyyppi</i>	asuinpaikat
<i>Ajoitus</i>	kivikautinen
<i>Rauhoitusluokka</i>	2

Kiinteistöt:

534-424-8-36 Joentaus

<i>Peruskartta</i>	333305 KESÄMÄKI
<i>Yhtenäiskoordinaatit</i>	p= 6998338, i= 3553771, z= 97-98 m mpy
<i>Koordinaattien selite</i>	
<i>Sijainti</i>	Nilsinän kirkosta 13,2 km etelään

Kohdekuvaus Asuinpaikka sijaitsee lähellä Nilsinän ja Juankosken rajaa, Ylä-Pieksän ja Suuri-Pieksän välisellä kannaksella, Pieksänjoen länsirannalla lähellä joen suuta Ylä-Pieksän Myllyselän etelärannalla. Asuinpaikkalöydöt on kerätty kynnetyltä pellolta Joentauksen talon itäpuolelta, peltotörmän alapuolella olevalta tasanteelta. Joen rantaan on asuinpaikalta matkaa vain 30-40 metriä. Kynnetystä, kivisestä hiekkapellosta tuli runsaasti löytöjä noin 50 x 35 metrin kokoiselta alueelta. Asuinpaikka on rajattu löytöjen levinnän mukaan.

Tutkimukset

Petro Pesonen, inventointi 2008. Joentauksen kivikautinen asuinpaikka löytyi Nilsinän inventoinnissa 29.5.2008. Mukana inventoimassa oli FM Irene Nurminen. Asuinpaikka sijaitsee lähellä Nilsinän ja Juankosken rajaa, Ylä-Pieksän ja Suuri-Pieksän välisellä kannaksella, Pieksänjoen länsirannalla lähellä joen suuta Ylä-Pieksän Myllyselän etelärannalla. Asuinpaikkalöydöt on kerätty kynnetyltä pellolta Joentauksen talon itäpuolelta, peltotörmän alapuolella olevalta tasanteelta. Joen rantaan on asuinpaikalta matkaa vain 30-40 metriä. Kynnetystä, kivisestä hiekkapellosta tuli runsaasti löytöjä noin 50 x 35 metrin kokoiselta alueelta. Asuinpaikka on rajattu löytöjen levinnän mukaan.

Löydöt

KM 37650: 1-4 saviastian pala, kivi, kvartsikaavin, kvartsi-iskoksia 19 kpl (Petro Pesonen 2008)

Valokuvat

Negatiivit (F), diat (D) ja digikuvat (DG):

F145664:1 Asuinpaikka pellon keskivaiheilla, kaakosta. 29.5.2008

DG491:1 Asuinpaikka pellon keskivaiheilla, kaakosta. 29.5.2008

Peruskarttaote 1



Inventointilöytöjen levintä Joentaustan asuinpaikalla.



DG 491:1. Joentaus. Asuinpaikka pellon keskivaiheilla, kaakosta.29.5.2008.

46 Nilsinä Taatonpää (1000013127)

Perustiedot

<i>Muinaisjäännöslaji</i>	kiinteä muinaisjäännös
<i>Muinaisjäännöstyyppi</i>	asuinpaikat
<i>Ajoitus</i>	kivikautinen
<i>Rauhoitusluokka</i>	2

Kiinteistöt:

534-410-6-28 Taatto

<i>Peruskartta</i>	333309 VUOTJÄRVI
<i>Yhtenäiskoordinaatit</i>	p= 7007305, i= 3560495, z= 100-102 m mpy
<i>Koordinaattien selite</i>	
<i>Sijainti</i>	Nilsinän kirkosta 7,3 km kaakkoon

Kohdekuvaus Asuinpaikka sijaitsee Vuotjärven länsipuolella, pienen Ylä-Hipan järveen laskevan Taatonjärven pohjoisrannalla. Asuinpaikka on järven pohjoiseen suuntautuvan lahden kuivuneen jatkeen itärannalla, Järvikummun talosta 120 metriä itäkoilliseen. Paikalta löytyi muutamia kvartseja yli talven seisseeltä hiesuiselta kyntöpellolta, törmän reunalta, noin 80 x 20 metrin kokoiselta alueelta.

Tutkimukset

Petro Pesonen, inventointi 2008. Taatonpään kivikautinen asuinpaikka löytyi Nilsinän inventoinnissa 20.5.2008. Mukana inventoimassa oli FM Irene Nurminen. Asuinpaikka sijaitsee Vuotjärven länsipuolella, pienen Ylä-Hipan järveen laskevan Taatonjärven pohjoisrannalla. Asuinpaikka on järven pohjoiseen suuntautuvan lahden kuivuneen jatkeen itärannalla, Järvikummun talosta 120 metriä itäkoilliseen. Paikalta löytyi muutamia kvartseja yli talven seisseeltä hiesuiselta kyntöpellolta, törmän reunalta, noin 80 x 20 metrin kokoiselta alueelta.

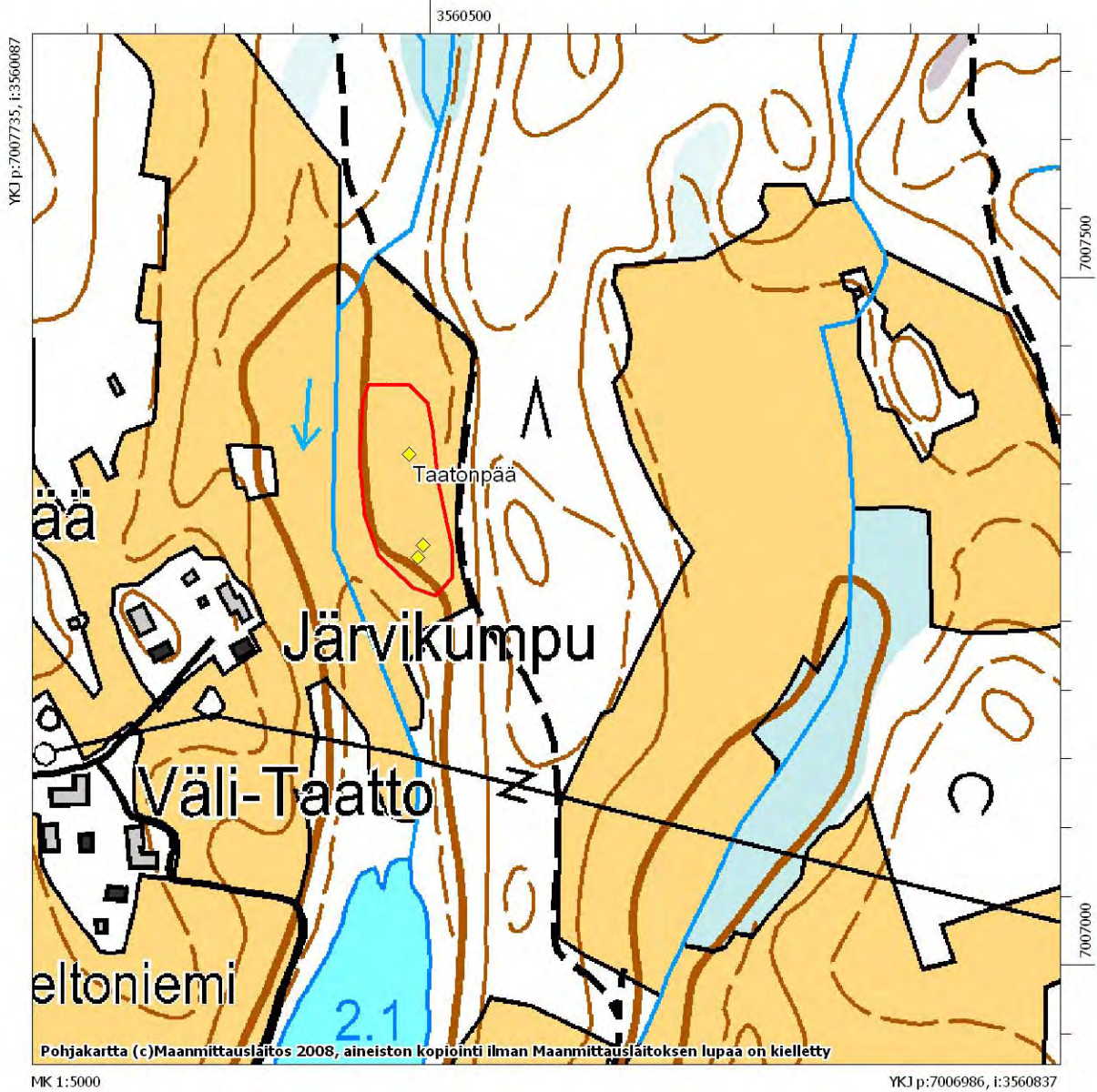
Löydöt

KM 37651 kvartsi-iskoksia 3 kpl (Petro Pesonen 2008)

Valokuvat

Negatiivit (F), diat (D) ja digikuvat (DG):

Peruskarttaote 3



Inventointilöytöjen levintä Taatonpään asuinpaikalla.

47 Nilsia Raappanansalmi (1000013128)

Perustiedot

<i>Muinaisjäännöslaji</i>	kiinteä muinaisjäännös
<i>Muinaisjäännöstyyppi</i>	asuinpaikat
<i>Ajoitus</i>	kivikautinen
<i>Rauhoitusluokka</i>	2

Kiinteistöt:

534-421-2-9 Raappananniemi
534-421-1-22 Jokela

<i>Peruskartta</i>	333309 VUOTJÄRVI
<i>Yhtenäiskoordinaatit</i>	p= 7005008, i= 3562092, z= 95-100 m mpy
<i>Koordinaattien selite</i>	
<i>Sijainti</i>	Nilsian kirkosta 10 km kaakkoon

Kohdekuvaus Asuinpaikka sijaitsee Vuotjärvellä, Ala-Hippa -järven pohjoispäässä, lähellä Ylä-Hipalle johtavaa Raappanansalmea, sen itäpuolella olevan harjun etelärinteellä. Lähellä kaakossa on myös Ala-Hipalta Vuotjärvelle johtavan lyhyen vesiväylän suu. Rannalla on kaksi kesämökkiä, joista itäisempää ja sen sivurakennusta varten tehdystä maaleikkauksesta löytyi kvartsi, luuta ja palanutta kiveä hienon hiekan seasta noin kaksi metriä järven pinnan yläpuolelta. Palanutta luuta ei saatu talteen. Löytökohdan yläpuolelle tasanteelle tehdystä koekuopasta löytyi myös yksi kvartsi. Asuinpaikka on rajattu näiden löytöpaikkojen ympärille mökin yläpuoliselle kankaalle.

Tutkimukset

Petro Pesonen, inventointi 2008. Raappanansalmen kivikautinen asuinpaikka löytyi Nilsian inventoinnissa 20.5.2008. Mukana inventoimassa oli FM Irene Nurminen. Asuinpaikka sijaitsee Vuotjärvellä, Ala-Hippa -järven pohjoispäässä, lähellä Ylä-Hipalle johtavaa Raappanansalmea, sen itäpuolella olevan harjun etelärinteellä. Lähellä kaakossa on myös Ala-Hipalta Vuotjärvelle johtavan lyhyen vesiväylän suu. Rannalla on kaksi kesämökkiä, joista itäisempää ja sen sivurakennusta varten tehdystä maaleikkauksesta löytyi kvartsi, luuta ja palanutta kiveä hienon hiekan seasta noin kaksi metriä järven pinnan yläpuolelta. Palanutta luuta ei saatu talteen. Löytökohdan yläpuolelle tasanteelle tehdystä koekuopasta löytyi myös yksi kvartsi. Asuinpaikka on rajattu näiden löytöpaikkojen ympärille mökin yläpuoliselle kankaalle.

Löydöt

KM 37652 kvartsi-iskoksia 2 kpl (Petro Pesonen 2008)

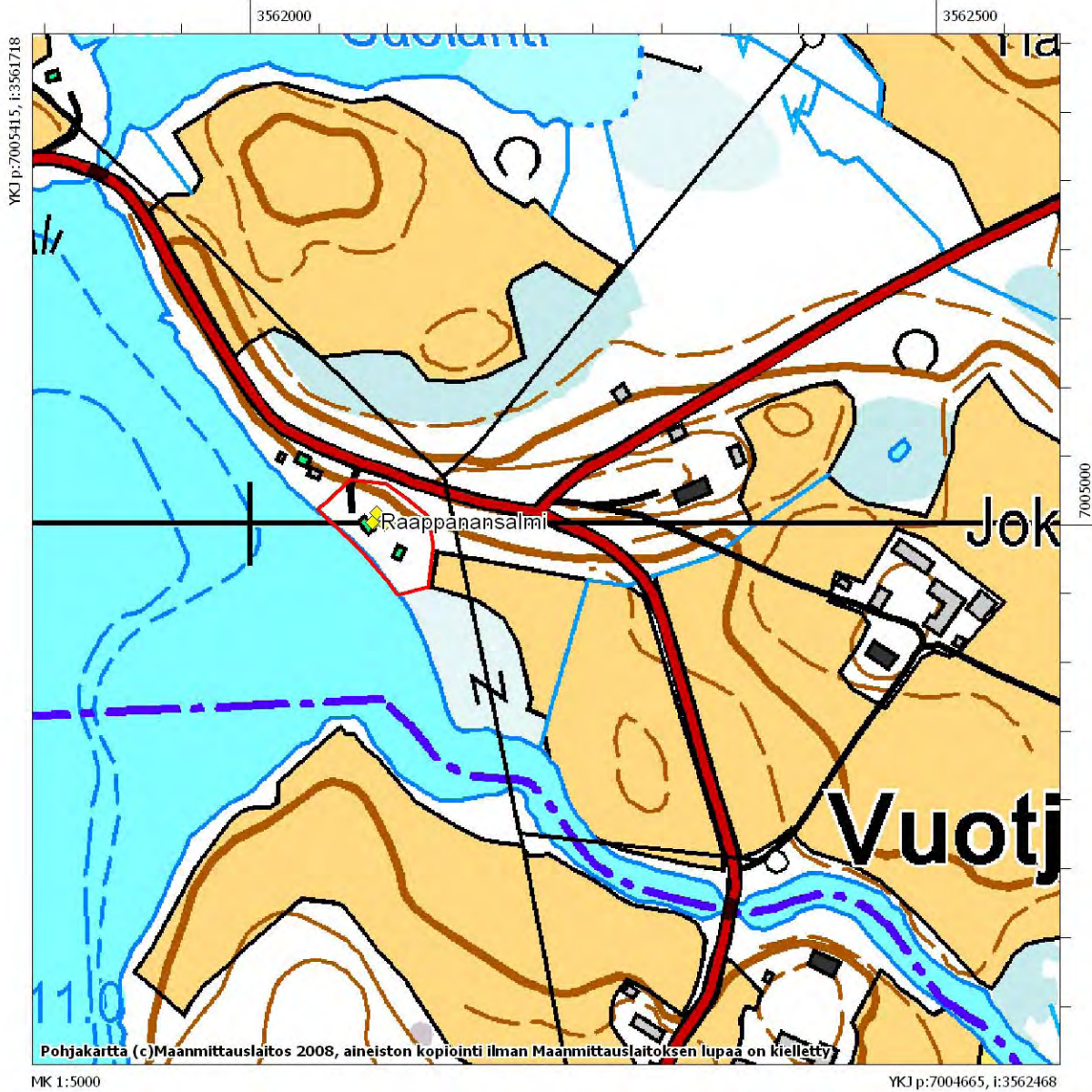
Valokuvat

Negatiivit (F), diat (D) ja digikuvat (DG):

F145653:1 Asuinpaikkalöydöt mökin ja talusrakennuksen takaa leikkauksesta, luoteesta. 20.5.2008

DG480:1 Asuinpaikkalöydöt mökin ja talusrakennuksen takaa leikkauksesta, luoteesta. 20.5.2008

Peruskarttaote 2



Löytöpaikat Raappanansalmen asuinpaikalla, pohjoisempi piste on löydöllinen koekuoppa.



DG 480:1. Raappanansalmi. Asuinpaikkalöydöt mökin ja talousrakennuksen takaa leikkauksesta, luoteesta.20.5.2008.

48 Nilsia Monganlampi (1000013129)

Perustiedot

<i>Muinaisjäännöslaji</i>	kiinteä muinaisjäännös
<i>Muinaisjäännöstyyppi</i>	asuinpaikat
<i>Ajoitus</i>	kivikautinen
<i>Rauhoitusluokka</i>	1

Kiinteistöt:

534-421-1-27 Niemelä

<i>Peruskartta</i>	333309 VUOTJÄRVI
<i>Yhtenäiskoordinaatit</i>	p= 7004836, i= 3562941, z= 99-102 m mpy
<i>Koordinaattien selite</i>	
<i>Sijainti</i>	Nilsian kirkosta 10,8 km kaakkoon

Kohdekuvaus Asuinpaikka sijaitsee Vuotjärvellä, Hittiharjun eteläosassa olevan pienen Monganlammen lounaisrannalla, Hittiharjun tasanteella. Harju reunustaa Vuotjärven länsirantaa ja se toimii myös Lastulahden-Vuotjärven välisen tien alustana. Monganlammen länsipuolella on suuri hiekkakuoppa, jonka kaakkoisreuna on vain 50 metrin päässä asuinpaikan oletetusta luoteisreunasta. Lammen rannalla on eheä rantatörmä noin 3-4 metriä yli lammen pinnan, maasto on mäntykangasta ja hiekkamaata. Paikalle tehtiin kaksi koekuoppaa, joista ensimmäisestä tuli punaisen likamaan seasta kvartsia ja jälkimmäisestä niin ikään likamaasta keramiikkaa ja palanutta luuta. Keramiikka on asbestisekoitteista, ilmeisesti myöhäskivikautista keramiikkaa. Asuinpaikka on rajattu topografian perusteella, luoteessa rinne jyrkkenee ja kaakossa se muuttuu loivemmaksi, löytökohdalla on tasanne.

Tutkimukset

Petro Pesonen, inventointi 2008. Monganlammen kivikautinen asuinpaikka löytyi Nilsian inventoinnissa 20.5.2008. Mukana inventoimassa oli FM Irene Nurminen. Asuinpaikka sijaitsee Vuotjärvellä, Hittiharjun eteläosassa olevan pienen Monganlammen lounaisrannalla, Hittiharjun tasanteella. Harju reunustaa Vuotjärven länsirantaa ja se toimii myös Lastulahden-Vuotjärven välisen tien alustana. Monganlammen länsipuolella on suuri hiekkakuoppa, jonka kaakkoisreuna on vain 50 metrin päässä asuinpaikan oletetusta luoteisreunasta. Lammen rannalla on eheä rantatörmä noin 3-4 metriä yli lammen pinnan, maasto on mäntykangasta ja hiekkamaata. Paikalle tehtiin kaksi koekuoppaa, joista ensimmäisestä tuli punaisen likamaan seasta kvartsia ja jälkimmäisestä niin ikään likamaasta keramiikkaa ja palanutta luuta. Keramiikka on asbestisekoitteista, ilmeisesti myöhäskivikautista keramiikkaa. Asuinpaikka on rajattu topografian perusteella, luoteessa rinne jyrkkenee ja kaakossa se muuttuu loivemmaksi, löytökohdalla on tasanne.

Löydöt

KM 37653: 1-3 saviastian pala, kvartsi-iskos, palanutta luuta 34 kpl (Petro Pesonen 2008)

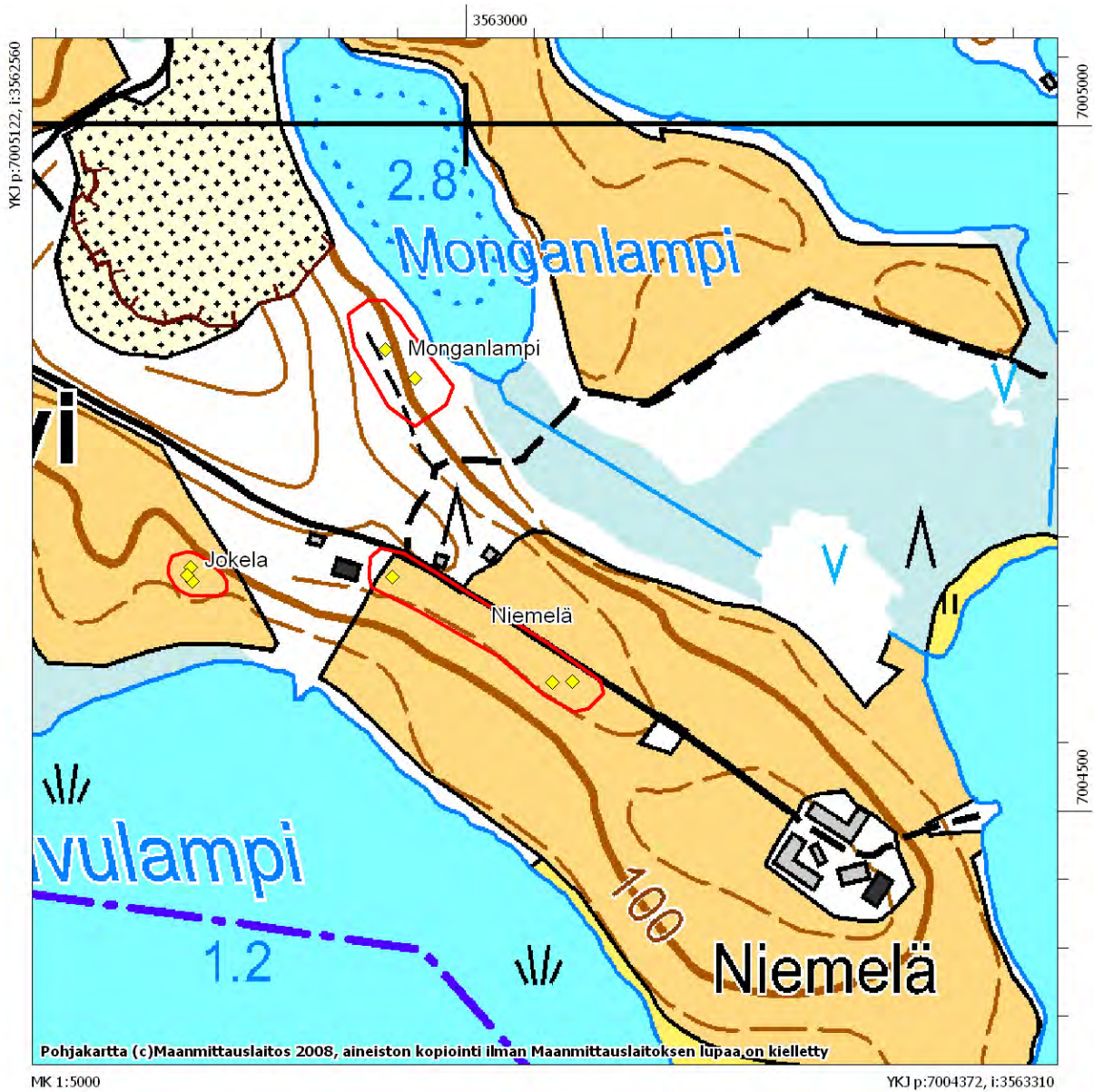
Valokuvat

Negatiivit (F), diat (D) ja digikuvat (DG):

F145654:1 Asuinpaikka rantatörmällä/tasanteella tien ja lammen välissä, luoteesta. 20.5.2008

DG481:1 Asuinpaikka rantatörmällä/tasanteella tien ja lammen välissä, luoteesta. 20.5.2008

Peruskarttaote 2



Niemelän alueen asuinpaikat ja löytöjen levintä asuinpaikoilla. Monganlammen pisteet ovat löydöllisiä koekuoppia.



DG 481:1. Monganlampi. Asuinpaikka rantatörmällä/tasanteella tien ja lammen välissä, luoteesta.20.5.2008.

49 Nilsiä Hittiharju 1 (1000013130)

Perustiedot

<i>Muinaisjäännöslaji</i>	kiinteä muinaisjäännös
<i>Muinaisjäännöstyyppi</i>	asuinpaikat, asumuspainanteet
<i>Ajoitus</i>	kivikautinen
<i>Rauhoitusluokka</i>	1

Kiinteistöt:

534-421-11-89 Kesäharju
534-421-11-90 Hiekkalahti

<i>Peruskartta</i>	333309 VUOTJÄRVI
<i>Yhtenäiskoordinaatit</i>	p= 7005834, i= 3563080, z= 95-102 m mpy
<i>Koordinaattien selite</i>	
<i>Sijainti</i>	Nilsiä kirkosta 10,2 km kaakkoon

Kohdekuvaus

Asuinpaikka sijaitsee Vuotjärven länsirannalla olevan Hittiharjun reunalla, Hiekkalahden pohjoisrannalla suuntautuen lähinnä eteläkaakkoon. Maasto on kauniisti muinaisina rantatörmäjä järvelle laskevaa hiekkakangasta, jonne on rakennettu kolme rantamökkiä talousrakennuksineen. Rakennukset on perustettu kuitenkin ilmeisesti aika kevyesti eikä pihamaita ole juurikaan rakenneltu, joten muinaisjäännös on kaikkienensa aika ehjällä paikalla. Merkittävin kohde paikalla on noin 7 x 5 metrin kokoinen, itä-länsisuuntainen asumuspainanne mökkien välisellä alueella. Siihen tehdystä koekuopasta löytyi runsaasti asbestisekoitteista, myöhäskivikautista keramiikkaa, kvartssia ja palanutta luuta. Asumuspainanne on rantatörmällä noin 10 metrin päässä rannasta. Lisäksi painanteesta 25 metriä länteen löytyi hiekalla olevalta istutus- tms. alueelta yksi kvartsi-iskos. Mökeille johtavan tien itäpuolella, asumuspainanteesta 45 metriä pohjoiseen, havaittiin halkaisijaltaan kymmenmetrinen tervahauta. Tienleikkauksessa oli tällä kohdalla myös hiiliä.

Tutkimukset

Petro Pesonen, inventointi 2008. Hittiharjun kivikautinen asuinpaikka löytyi Nilsiä inventoinnissa 20.5.2008. Mukana inventoimassa oli FM Irene Nurminen. Asuinpaikka sijaitsee Vuotjärven länsirannalla olevan Hittiharjun reunalla, Hiekkalahden pohjoisrannalla suuntautuen lähinnä eteläkaakkoon. Maasto on kauniisti muinaisina rantatörmäjä järvelle laskevaa hiekkakangasta, jonne on rakennettu kolme rantamökkiä talousrakennuksineen. Rakennukset on perustettu kuitenkin ilmeisesti aika kevyesti eikä pihamaita ole juurikaan rakenneltu, joten muinaisjäännös on kaikkienensa aika ehjällä paikalla. Merkittävin kohde paikalla on noin 7 x 5 metrin kokoinen, itä-länsisuuntainen asumuspainanne mökkien välisellä alueella. Siihen tehdystä koekuopasta löytyi runsaasti asbestisekoitteista, myöhäskivikautista keramiikkaa, kvartssia ja palanutta luuta. Asumuspainanne on rantatörmällä noin 10 metrin päässä rannasta. Lisäksi painanteesta 25 metriä länteen löytyi hiekalla olevalta istutus- tms. alueelta yksi kvartsi-iskos. Mökeille johtavan tien itäpuolella, asumuspainanteesta 45 metriä pohjoiseen, havaittiin halkaisijaltaan kymmenmetrinen tervahauta. Tienleikkauksessa oli tällä kohdalla myös hiiliä.

Löydöt

KM 37654: 1-4 saviastian paloja 15 kpl, kvartsi-iskoksia 4 kpl, palanutta luuta 7 kpl (Petro Pesonen 2008)

Valokuvat

Negatiivit (F), diat (D) ja digikuvat (DG):

F145655:1 Irene Nurminen kaivaa koekuoppaa asumuspainanteeseen, idästä. 20.5.2008

DG482:1 Irene Nurminen kaivaa koekuoppaa asumuspainanteeseen, idästä. 20.5.2008

Peruskarttaote 2



Inventointihavainnot Hittiharjun asuinpaikalla. Pohjoisin piste on tervahauta, etelässä on asumuspainanne ja lounaassa kvartsin löytöpaikka.



DG 482:1. Hittiharju 1. Irene Nurminen kaivaa koekuoppaa asumuspainanteeseen, idästä.20.5.2008.

50 Nilsinä Jokela (1000013131)

Perustiedot

<i>Muinaisjäännöslaji</i>	kiinteä muinaisjäännös
<i>Muinaisjäännöstyyppi</i>	asuinpaikat
<i>Ajoitus</i>	kivikautinen
<i>Rauhoitusluokka</i>	2

Kiinteistöt:

534-421-1-22 Jokela

<i>Peruskartta</i>	333309 VUOTJÄRVI
<i>Yhtenäiskoordinaatit</i>	p= 7004671, i= 3562796, z= 98-99 m mpy
<i>Koordinaattien selite</i>	
<i>Sijainti</i>	Nilsinän kirkosta 10,8 km kaakkoon

Kohdekuvaus Asuinpaikka sijaitsee Vuotjärvellä, Vuotjärven Koivulammen pohjoisrannalla, lähellä Ala-Hipan järvelle johtavan vesiväylän suuta, Jokelan talosta 400 metriä itäkaakkoon. Paikalta löytyi hiekkaiselta kyntöpellolta muutamia kvartsi-iskoksia, suppealta, noin 100 x 50 metrin alueelta. Löytöpaikka on peltoaukean itäpäässä oleva kumpare noin 3 metriä yli järven pinnan. Mahdollisesti asuinpaikka jatkuu itään pienen metsäsaarekkeen kohdalle, jonka itäpuolella hieman ylemmällä tasolla on Niemelän kivikautinen asuinpaikka.

Tutkimukset

Petro Pesonen, inventointi 2008. Jokelan kivikautinen asuinpaikka löytyi Nilsinän inventoinnissa 22.5.2008 ja se tarkastettiin toisen kerran 28.5.2008. Mukana inventoimassa oli FM Irene Nurminen. Asuinpaikka sijaitsee Vuotjärvellä, Vuotjärven Koivulammen pohjoisrannalla, lähellä Ala-Hipan järvelle johtavan vesiväylän suuta, Jokelan talosta 400 metriä itäkaakkoon. Paikalta löytyi hiekkaiselta kyntöpellolta muutamia kvartsi-iskoksia, suppealta, noin 100 x 50 metrin alueelta. Löytöpaikka on peltoaukean itäpäässä oleva kumpare noin 3 metriä yli järven pinnan. Mahdollisesti asuinpaikka jatkuu itään pienen metsäsaarekkeen kohdalle, jonka itäpuolella hieman ylemmällä tasolla on Niemelän kivikautinen asuinpaikka.

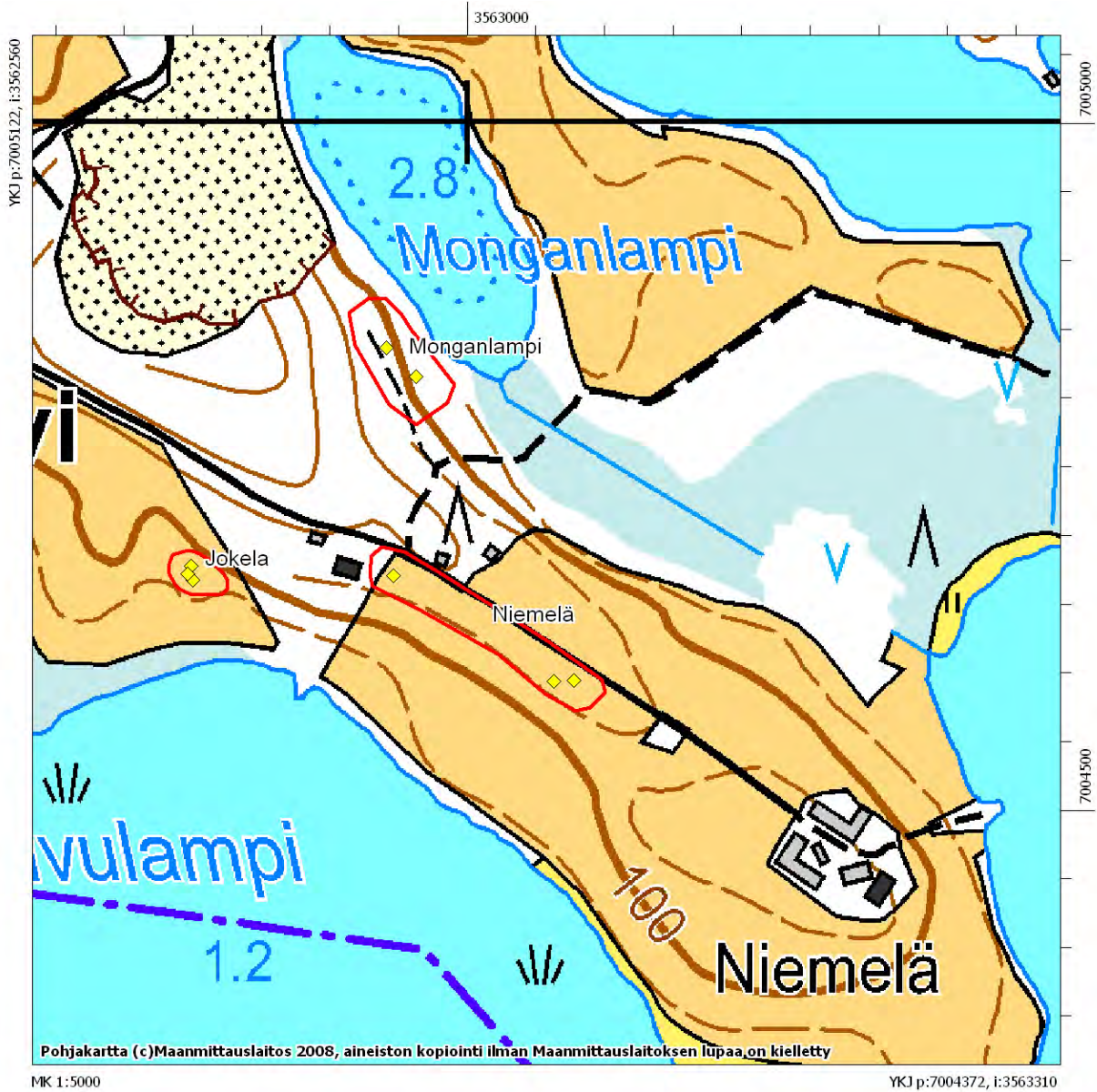
Löydöt

KM 37655: 1-2 kvartsiesine, kvartsi-iskoksia 2 kpl (Petro Pesonen 2008)

Valokuvat

Negatiivit (F), diat (D) ja digikuvat (DG):

Peruskarttaote 2



Inventointilöytöjen levintä Jokelan ja Niemelän asuinpaikoilla.

51 Nilsia Niemela (1000013132)

Perustiedot

<i>Muinaisjäännöslaji</i>	kiinteä muinaisjäännös
<i>Muinaisjäännöstyyppi</i>	asuinpaikat
<i>Ajoitus</i>	kivikautinen
<i>Rauhoitusluokka</i>	2

Kiinteistöt:

534-421-1-27 Niemela

<i>Peruskartta</i>	333309 VUOTJÄRVI
<i>Yhtenäiskoordinaatit</i>	p= 7004670, i= 3562946, z= 102-103 m mpy
<i>Koordinaattien selite</i>	
<i>Sijainti</i>	Nilsian kirkosta 11 km kaakkoon

Kohdekuvaus Asuinpaikka sijaitsee Vuotjärvellä, Vuotjärven Koivulammen pohjoisrannalla, lähellä Ala-Hipan järvelle johtavan vesiväylän suuta. Paikka on hiekaista peltoharjannetta Niemelän talon luoteispuolella, talolle johtavan tien eteläpuolella. Paikalta löytyi yksi kvartsi korkealta muokatulta peltotörmältä, peltoauken länsipäästä läheltä uutta omakotitaloa. Kaksi kvartsia löytyi tästä löytökohdasta 140 metriä itäkaakkoon pienen notkelman jälkeiseltä törmältä. Pelto oli tarkastettaessa hyvin kuiva, siksi löytöjäkin on niukasti. Asuinpaikka on rajattu löytöjen mukaisesti.

Tutkimukset

Petro Pesonen, inventointi 2008. Niemelän kivikautinen asuinpaikka löytyi Nilsian inventoinnissa 28.5.2008. Mukana inventoimassa oli FM Irene Nurminen. Asuinpaikka sijaitsee Vuotjärvellä, Vuotjärven Koivulammen pohjoisrannalla, lähellä Ala-Hipan järvelle johtavan vesiväylän suuta. Paikka on hiekaista peltoharjannetta Niemelän talon luoteispuolella, talolle johtavan tien eteläpuolella. Paikalta löytyi yksi kvartsi korkealta muokatulta peltotörmältä, peltoauken länsipäästä läheltä uutta omakotitaloa. Kaksi kvartsia löytyi tästä löytökohdasta 140 metriä itäkaakkoon pienen notkelman jälkeiseltä törmältä. Pelto oli tarkastettaessa hyvin kuiva, siksi löytöjäkin on niukasti. Asuinpaikka on rajattu löytöjen mukaisesti.

Löydöt

KM 37656: 1-2 kvartsikaavin, kvartsi-iskos (Petro Pesonen 2008)

Valokuvat

Negatiivit (F), diat (D) ja digikuvat (DG):

Peruskarttaote 2

52 Nilsia Rahkolahti (100013133)

Perustiedot

<i>Muinaisjäännöslaji</i>	kiinteä muinaisjäännös
<i>Muinaisjäännöstyyppi</i>	asuinpaikat
<i>Ajoitus</i>	kivikautinen
<i>Rauhoitusluokka</i>	2

Kiinteistöt:

534-416-10-1 Lehtoniemi

<i>Peruskartta</i>	333407 PISA
<i>Yhtenäiskoordinaatit</i>	p= 7017402, i= 3566597, z= 96-100 m mpy
<i>Koordinaattien selite</i>	
<i>Sijainti</i>	Nilsian kirkosta 13,3 km itäkoilliseen

Kohdekuvaus Asuinpaikka sijaitsee Ylä-Siikajärven ja Valkeisen välisen Valkeissalmen itärannalla, Ylä-Siikajärven Rahkolahden länsipuolella olevalla pitkällä sormimaisella Lehtoniemestä erkaantuvalla niemellä, aivan niemen päässä. Niemen kärkeen on tehty hiekkakuoppa, jonka reunoilta kerättiin löytöjä hienosta hiekasta. Maasto on havumetsää. Hiekkakuopan reunan päälle tehdyssä koekuopassa oli ehjä maannos ja likamaata, joten asuinpaikkaa on todennäköisesti hieman ehjänä kuopan laidoilla kapeana kaistana joka puolella pitkänomaista kuoppaa. Kuopalle etelästä tultaessa on itäpuolella hieman avokalliota, jossa havaittiin mahdollisesti käytetty kvartsisuoni kohdassa p= 7017402, i= 3566607.

Tutkimukset

Petro Pesonen, inventointi 2008. Rahkolahden kivikautinen asuinpaikka löytyi Nilsian inventoinnissa 28.5.2008. Mukana inventoimassa oli FM Irene Nurminen. Asuinpaikka sijaitsee Ylä-Siikajärven ja Valkeisen välisen Valkeissalmen itärannalla, Ylä-Siikajärven Rahkolahden länsipuolella olevalla pitkällä sormimaisella Lehtoniemestä erkaantuvalla niemellä, aivan niemen päässä. Niemen kärkeen on tehty hiekkakuoppa, jonka reunoilta kerättiin löytöjä hienosta hiekasta. Maasto on havumetsää. Hiekkakuopan reunan päälle tehdyssä koekuopassa oli ehjä maannos ja likamaata, joten asuinpaikkaa on todennäköisesti hieman ehjänä kuopan laidoilla kapeana kaistana joka puolella pitkänomaista kuoppaa. Kuopalle etelästä tultaessa on itäpuolella hieman avokalliota, jossa havaittiin mahdollisesti käytetty kvartsisuoni kohdassa p= 7017402, i= 3566607.

Löydöt

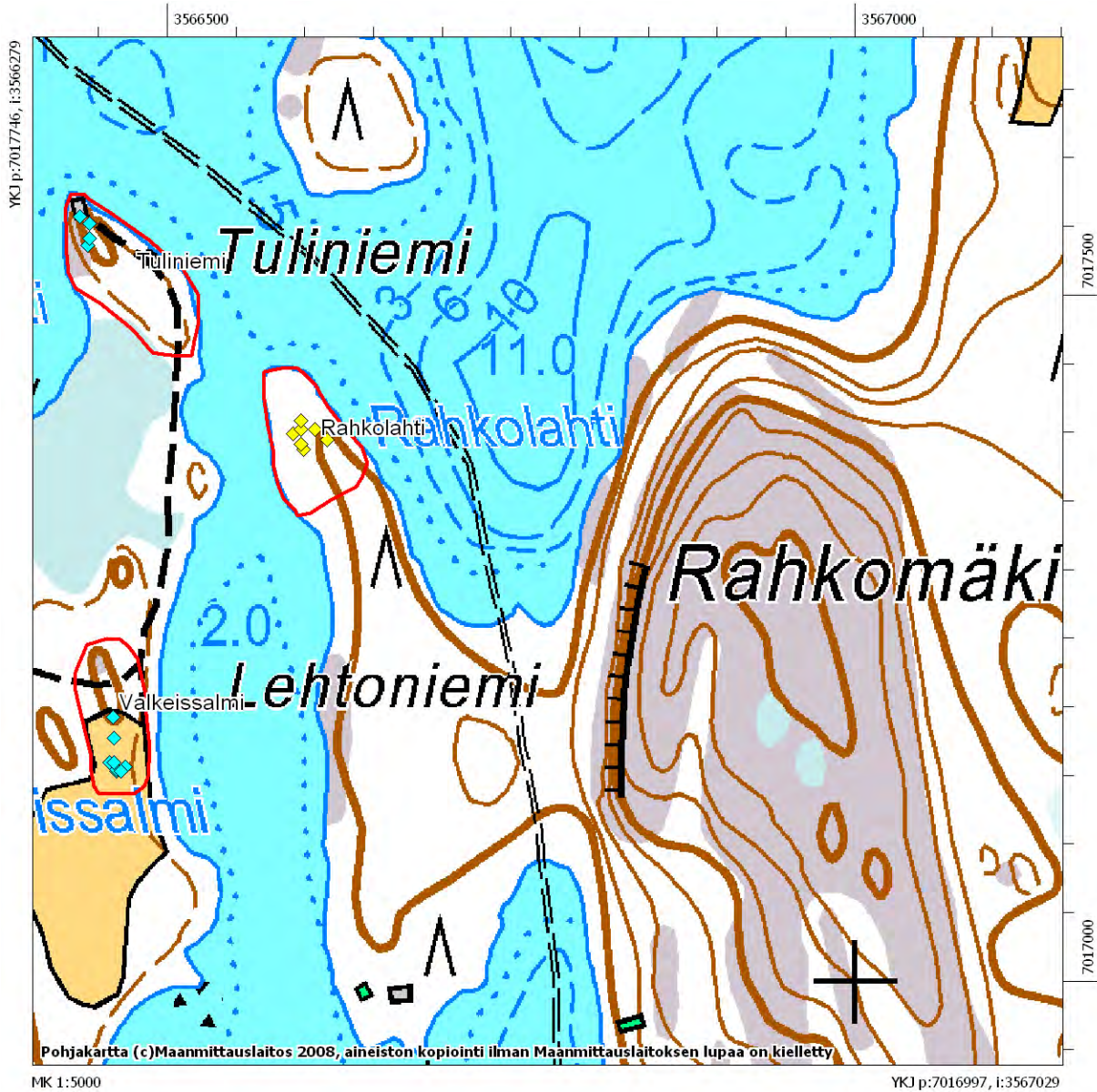
KM 37657: 1-3 saviastian paloja 2 kpl, kvartsi-iskoksia 5 kpl, palanutta luuta 2 kpl (Petro Pesonen 2008)

Valokuvat

Negatiivit (F), diat (D) ja digikuvat (DG):

DG479:1 Kvartsisuoni hieman paljastettuna. 28.5.2008
 DG479:2 Yleiskuva hiekkakuopasta, kaakosta. 28.5.2008

Peruskarttaote 14



Inventointihavainnot Rahkolahten asuinpaikalla. Kaakkoisin piste on kvartsisuoni, muut löytöjä hiekkakuopan reunoilta.



DG 479:1. Rahkolahti. Kvartsisuoni hieman paljastettuna.28.5.2008.



DG 479:2. Rahkolahti. Yleiskuva hiekkakuopasta, kaakosta.28.5.2008.

53 Nilsia Mustaniemi 2 (1000013134)

Perustiedot

<i>Muinaisjäännöslaji</i>	kiinteä muinaisjäännös
<i>Muinaisjäännöstyyppi</i>	asuinpaikat
<i>Ajoitus</i>	kivikautinen
<i>Rauhoitusluokka</i>	2

Kiinteistöt:

534-416-8-307 Mustaniemi

<i>Peruskartta</i>	333407 PISA
<i>Yhtenäiskoordinaatit</i>	p= 7018729, i= 3568942, z= 100 m mpy
<i>Koordinaattien selite</i>	
<i>Sijainti</i>	Nilsian kirkosta 16 km koilliseen

Kohdekuvaus Asuinpaikka sijaitsee Kämäräisen järven Jokilahden koillisrannalla, lähellä Kämäräisestä Puntinjokeen laskevaa ojaa, Mustaniemen talosta 170 metriä kaakkoon. Asuinpaikkalöydöt on poimittu kynnetyltä pellolta noin 50 x 25 metrin kokoiselta alueelta. Paikka on hiesupeltoa ja löytökeskittymä on noin 3-4 metriä järven pintaa ylemmäs kohoavalla kumpareella, noin 15-20 metrin etäisyydellä rannasta. Yksi iso kvartsi löytyi löytökeskittymästä 50 metriä koilliseen peltotasangolta suunnilleen siltä paikalta mistä on 1970-luvulla toimitettu Kuopion Museoon kivikirves. Lisäksi kvartsia on rantavedestä mökin edustalta 300 metriä Mustaniemen talosta kaakkoon.

Tutkimukset

Petro Pesonen, inventointi 2008. Mustaniemi 2 - kivikautinen asuinpaikka löytyi Nilsian inventoinnissa 22.5.2008. Mukana inventoimassa oli FM Irene Nurminen. Asuinpaikka sijaitsee Kämäräisen järven Jokilahden koillisrannalla, lähellä Kämäräisestä Puntinjokeen laskevaa ojaa, Mustaniemen talosta 170 metriä kaakkoon. Asuinpaikkalöydöt on poimittu kynnetyltä pellolta noin 50 x 25 metrin kokoiselta alueelta. Paikka on hiesupeltoa ja löytökeskittymä on noin 3-4 metriä järven pintaa ylemmäs kohoavalla kumpareella, noin 15-20 metrin etäisyydellä rannasta. Yksi iso kvartsi löytyi löytökeskittymästä 50 metriä koilliseen peltotasangolta suunnilleen siltä paikalta mistä on 1970-luvulla toimitettu Kuopion Museoon kivikirves. Esineen löysi Aimo Oinonen. Tästä ei ole mitään tietoa Museoviraston arkistoissa. Asuinpaikka on rajattu löytökeskittymän ympärille. Lisäksi Mustaniemestä saatiin pussillinen kvartsia, jotka oli muutama vuosi sitten poiminut Irma Hyvönen (os. Kirkkotie 7 C 30, 73300 Nilsia) rantavedestä mökkinsä edustalta matalan veden aikaan. Kyseinen mökki on Jokilahden rannassa Mustaniemen talosta 300 metriä kaakkoon.

Löydöt

KM 37658: 1-3 kvartsi-iskoksia 8 kpl, kvartsikimpale (Petro Pesonen 2008)

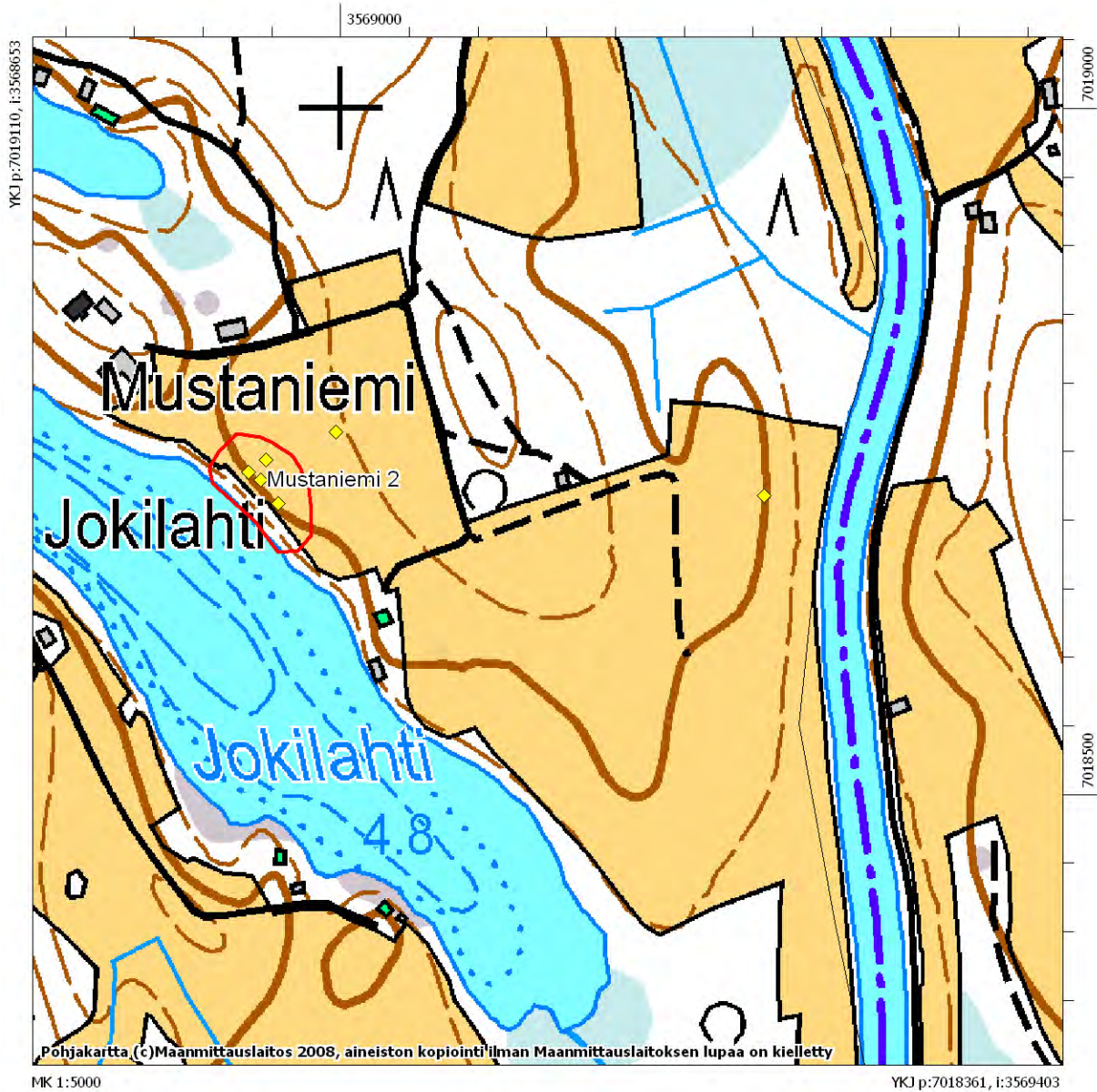
Valokuvat

Negatiivit (F), diat (D) ja digikuvat (DG):

F145659:1 Asuinpaikka rantapellon kumpareella oikeanreunimmaisten puiden kohdalla, idästä. 22.5.2008

DG486:1 Asuinpaikka rantapellon kumpareella oikeanreunimmaisten puiden kohdalla, idästä. 22.5.2008

Peruskarttaote 13,15



Inventointilöytöjen levintä Mustaniemen asuinpaikalla. Erillinen piste muinaisjännöksestä hieman koilliseen on ison kvartsin löytöpaikka.



DG 486:1. Mustaniemi 2. Asuinpaikka rantapellon kumpareella oikeanreunimmaisten puiden kohdalla, idästä.22.5.2008.

54 Nilsia Koskenranta 1 (1000013135)

Perustiedot

<i>Muinaisjäännöslaji</i>	kiinteä muinaisjäännös
<i>Muinaisjäännöstyyppi</i>	asuinpaikat
<i>Ajoitus</i>	kivikautinen
<i>Rauhoitusluokka</i>	2

Kiinteistöt:

534-416-8-155 Koskenranta

<i>Peruskartta</i>	333407 PISA
<i>Yhtenäiskoordinaatit</i>	p= 7017811, i= 3568316, z= 97-100 m mpy
<i>Koordinaattien selite</i>	
<i>Sijainti</i>	Nilsian kirkosta 15,1 km koilliseen

Kohdekuvaus Asuinpaikka sijaitsee Ala-Luostan järvestä Ala-Siikajärveen laskevan Puntinjoen pohjoisrannalla, lähellä joen suuta, Puntinpyörre-nimisen suvannon pohjoispuolella olevalla pellolla, Koskenrannan talosta 190 metriä koilliseen. Asuinpaikkalöydöt on kerätty tiiviiltä 40 x 40 metrin alalta, lounaaseen suuntautavalta muokatulta peltorinteeltä, pari metriä Puntinpyörteeseen rajoittuvaa alankomaata ylempänä. Maaperä on pellolla hiesua. Asuinpaikka saattaa jatkua pohjoiseen metsän puolelle, mutta pellolla rajaus on pintalöytöjen perusteella kohtalaisen selvä. Koskenrannan tilalta on aiemmin löytynyt tasataltta (KM 21058), joka saattaa hyvin olla juuri tältä asuinpaikalta.

Tutkimukset

Petro Pesonen, inventointi 2008. Koskenranta 1:n kivikautinen asuinpaikka löytyi Nilsian inventoinnissa 28.5.2008. Mukana inventoimassa oli FM Irene Nurminen. Asuinpaikka sijaitsee Ala-Luostan järvestä Ala-Siikajärveen laskevan Puntinjoen pohjoisrannalla, lähellä joen suuta, Puntinpyörre-nimisen suvannon pohjoispuolella olevalla pellolla, Koskenrannan talosta 190 metriä koilliseen. Asuinpaikkalöydöt on kerätty tiiviiltä 40 x 40 metrin alalta, lounaaseen suuntautavalta muokatulta peltorinteeltä, pari metriä Puntinpyörteeseen rajoittuvaa alankomaata ylempänä. Maaperä on pellolla hiesua. Asuinpaikka saattaa jatkua pohjoiseen metsän puolelle, mutta pellolla rajaus on pintalöytöjen perusteella kohtalaisen selvä. Koskenrannan tilalta on aiemmin löytynyt tasataltta (KM 21058), joka saattaa hyvin olla juuri tältä asuinpaikalta.

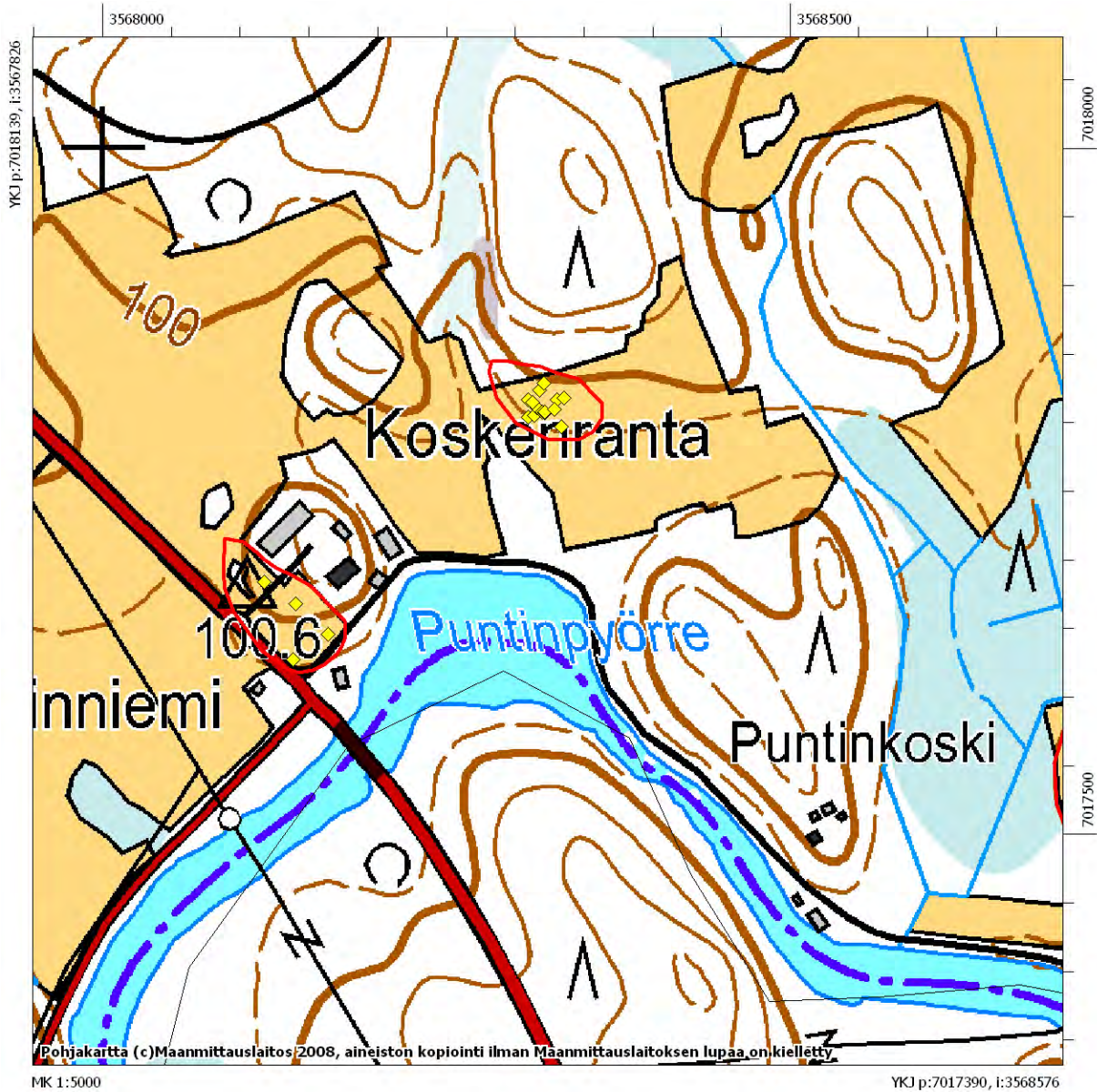
Löydöt

KM 37659: 1-3 taltan katkelma, kvartsikaavin, kvartsi-iskoksia 15 kpl (Petro Pesonen 2008)

Valokuvat

Negatiivit (F), diat (D) ja digikuvat (DG):

Peruskarttaote 13



Inventointilöytöjen levintä Koskenrannan asuinpaikoilla. Pohjoisempi on Koskenranta 1 ja eteläisempi Koskenranta 2.

55 Nilsia Koskenranta 2 (1000013136)

Perustiedot

<i>Muinaisjäännöslaji</i>	kiinteä muinaisjäännös
<i>Muinaisjäännöstyyppi</i>	asuinpaikat
<i>Ajoitus</i>	kivikautinen
<i>Rauhoitusluokka</i>	2

Kiinteistöt:

534-416-8-155 Koskenranta

<i>Peruskartta</i>	333407 PISA
<i>Yhtenäiskoordinaatit</i>	p= 7017668, i= 3568141, z= 98-101 m mpy
<i>Koordinaattien selite</i>	
<i>Sijainti</i>	Nilsian kirkosta 14,8 km itäkoilliseen

Kohdekuvaus Asuinpaikka sijaitsee Ala-Luostan järvestä Ala-Siikajärveen laskevan Puntinjoen pohjoisrannalla, lähellä joen suuta, Puntinpyörre-nimisen suvannon länsipuolella, Koskenrannan talon pihapellolla, talon länsipuolella. Yksittäinen iso kvartsi löytyi pihatien pohjoispuolen pellolta, läheltä navettaa ja muutamia kvartseja pihatien eteläpuoliselta pellolta. Tarkastushetkellä hiesu-/hietapelto oli oraalla, löytöalue on selkeän törmän päällä. Rajaus on tehty löytöjen levinnän mukaan.

Tutkimukset

Petro Pesonen, inventointi 2008. Koskenranta 2:n kivikautinen asuinpaikka löytyi Nilsian inventoinnissa 28.5.2008. Mukana inventoimassa oli FM Irene Nurminen. Asuinpaikka sijaitsee Ala-Luostan järvestä Ala-Siikajärveen laskevan Puntinjoen pohjoisrannalla, lähellä joen suuta, Puntinpyörre-nimisen suvannon länsipuolella, Koskenrannan talon pihapellolla, talon länsipuolella. Yksittäinen iso kvartsi löytyi pihatien pohjoispuolen pellolta, läheltä navettaa ja muutamia kvartseja pihatien eteläpuoliselta pellolta. Tarkastushetkellä hiesu-/hietapelto oli oraalla, löytöalue on selkeän törmän päällä. Rajaus on tehty löytöjen levinnän mukaan.

Löydöt

KM 37660 kvartsi-iskoksia 4 kpl (Petro Pesonen 2008)

Valokuvat

Negatiivit (F), diat (D) ja digikuvat (DG):

Peruskarttaote 13

56 Nilsinä Rupalahdi (1000013137)

Perustiedot

<i>Muinaisjäännöslaji</i>	kiinteä muinaisjäännös
<i>Muinaisjäännöstyyppi</i>	asuinpaikat
<i>Ajoitus</i>	kivikautinen
<i>Rauhoitusluokka</i>	2

Kiinteistöt:

534-413-1-170 Rukaslahti

<i>Peruskartta</i>	333408 HANKAMÄKI
<i>Yhtenäiskoordinaatit</i>	p= 7021584, i= 3560109, z= 107-110 m mpy
<i>Koordinaattien selite</i>	
<i>Sijainti</i>	Nilsinän kirkosta 11,4 km koilliseen

Kohdekuvaus Asuinpaikka sijaitsee Ala-Nurmes -nimisen järven eteläpäässä, Rupalahden länsirannalla, Rukaslahden talosta 270 metriä luoteeseen. Asuinpaikkalöytöjä on kerätty hiekkaiselta, kynnetyltä ja kylvetyltä pellolta noin kolme metriä yli järven pinnan olevalt tasanteelta noin 35 x 20 metrin kokoiselta alueelta järvenrannan peltokaistan pohjoisreunasta. On mahdollista, että asuinpaikka jatkuu pohjoisessa metsäalueella.

Tutkimukset

Petro Pesonen, inventointi 2008. Rupalahden kivikautinen asuinpaikka löytyi Nilsinän inventoinnissa 27.5.2008. Mukana inventoimassa oli FM Irene Nurminen. Asuinpaikka sijaitsee Ala-Nurmes -nimisen järven eteläpäässä, Rupalahden länsirannalla, Rukaslahden talosta 270 metriä luoteeseen. Asuinpaikkalöytöjä on kerätty hiekkaiselta, kynnetyltä ja kylvetyltä pellolta noin kolme metriä yli järven pinnan olevalt tasanteelta noin 35 x 20 metrin kokoiselta alueelta järvenrannan peltokaistan pohjoisreunasta. On mahdollista, että asuinpaikka jatkuu pohjoisessa metsäalueella.

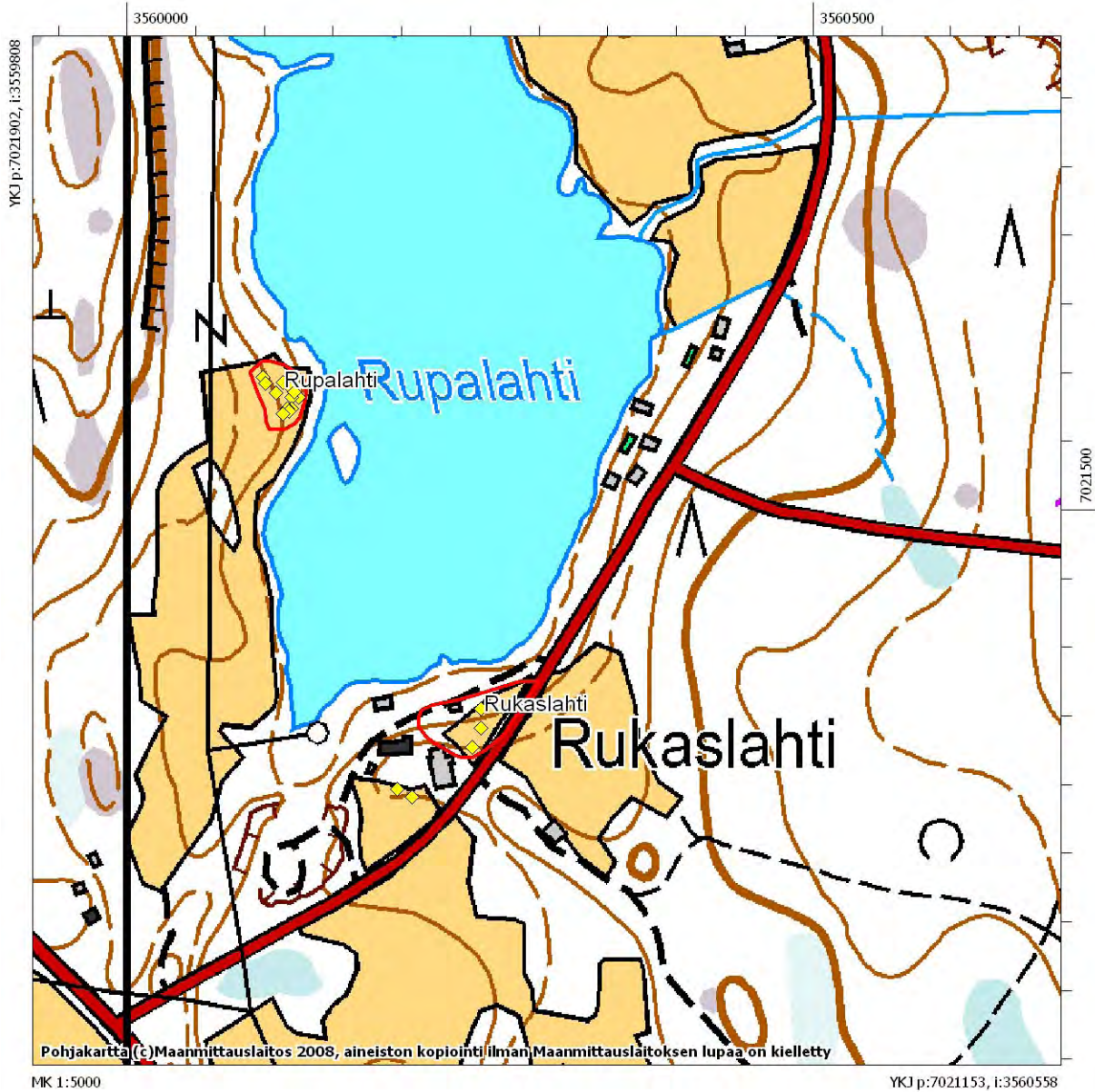
Löydöt

KM 37661 kvartsi-iskoksia 12 kpl (Petro Pesonen 2008)

Valokuvat

Negatiivit (F), diat (D) ja digikuvat (DG):

Peruskarttaote 7



Inventointilöytöjen levintä Rupalahden ja Rukaslahden asuinpaikoilla.

57 Nilsinä Kiviniemi (1000013138)

Perustiedot

<i>Muinaisjäännöslaji</i>	kiinteä muinaisjäännös
<i>Muinaisjäännöstyyppi</i>	asuinpaikat
<i>Ajoitus</i>	kivikautinen
<i>Rauhoitusluokka</i>	2

Kiinteistöt:

534-418-7-60 Kiviniemi
534-418-7-61 Ollikankolkka

<i>Peruskartta</i>	333405 KEYRITTY
<i>Yhtenäiskoordinaatit</i>	p= 7024713, i= 3559589, z= 108-109 m mpy
<i>Koordinaattien selite</i>	
<i>Sijainti</i>	Nilsinän kirkosta 13,9 km pohjoiskoilliseen

Kohdekuvaus Asuinpaikka sijaitsee Ala-Nurmes -nimisen järven pohjoisosan länsirannalla, Kiviniemen tilasta 120-240 metriä pohjoiskoilliseen olevalla pellolla. Asuinpaikkalöydöt on kerätty järven rantapelloilta, noin 20-30 metrin päästä järven rannasta, kynnetyltä hiekka-/ hiesupelloilta noin 2-3 metriä yli järven pinnan olevalta tasolta. Paikalla on kaksi löytökeskittymää, joista pohjoisempi on lähellä metsän reunaa ja onkin mahdollista että asuinpaikka jatkuu täällä metsäalueelle. Löytöjä on noin 20 x 20 metrin kokoiselta alueelta. Eteläisempi keskittymä on matalan notkon eteläpuolella noin 60 metriä edellisestä etelään. Täällä löytöjä on kerätty noin 30 x 10 metrin kokoiselta alueelta.

Tutkimukset

Petro Pesonen, inventointi 2008. Kiviniemen kivikautinen asuinpaikka löytyi Nilsinän inventoinnissa 27.5.2008. Mukana inventoimassa oli FM Irene Nurminen. Asuinpaikka sijaitsee Ala-Nurmes -nimisen järven pohjoisosan länsirannalla, Kiviniemen tilasta 120-240 metriä pohjoiskoilliseen olevalla pellolla. Asuinpaikkalöydöt on kerätty järven rantapelloilta, noin 20-30 metrin päästä järven rannasta, kynnetyltä hiekka-/ hiesupelloilta noin 2-3 metriä yli järven pinnan olevalta tasolta. Paikalla on kaksi löytökeskittymää, joista pohjoisempi on lähellä metsän reunaa ja onkin mahdollista että asuinpaikka jatkuu täällä metsäalueelle. Löytöjä on noin 20 x 20 metrin kokoiselta alueelta. Eteläisempi keskittymä on matalan notkon eteläpuolella noin 60 metriä edellisestä etelään. Täällä löytöjä on kerätty noin 30 x 10 metrin kokoiselta alueelta.

Löydöt

KM 37662: 1-4 kvartsikaavin, kvartsi-iskoksia 5 kpl, kvartsikimpale (Petro Pesonen 2008)

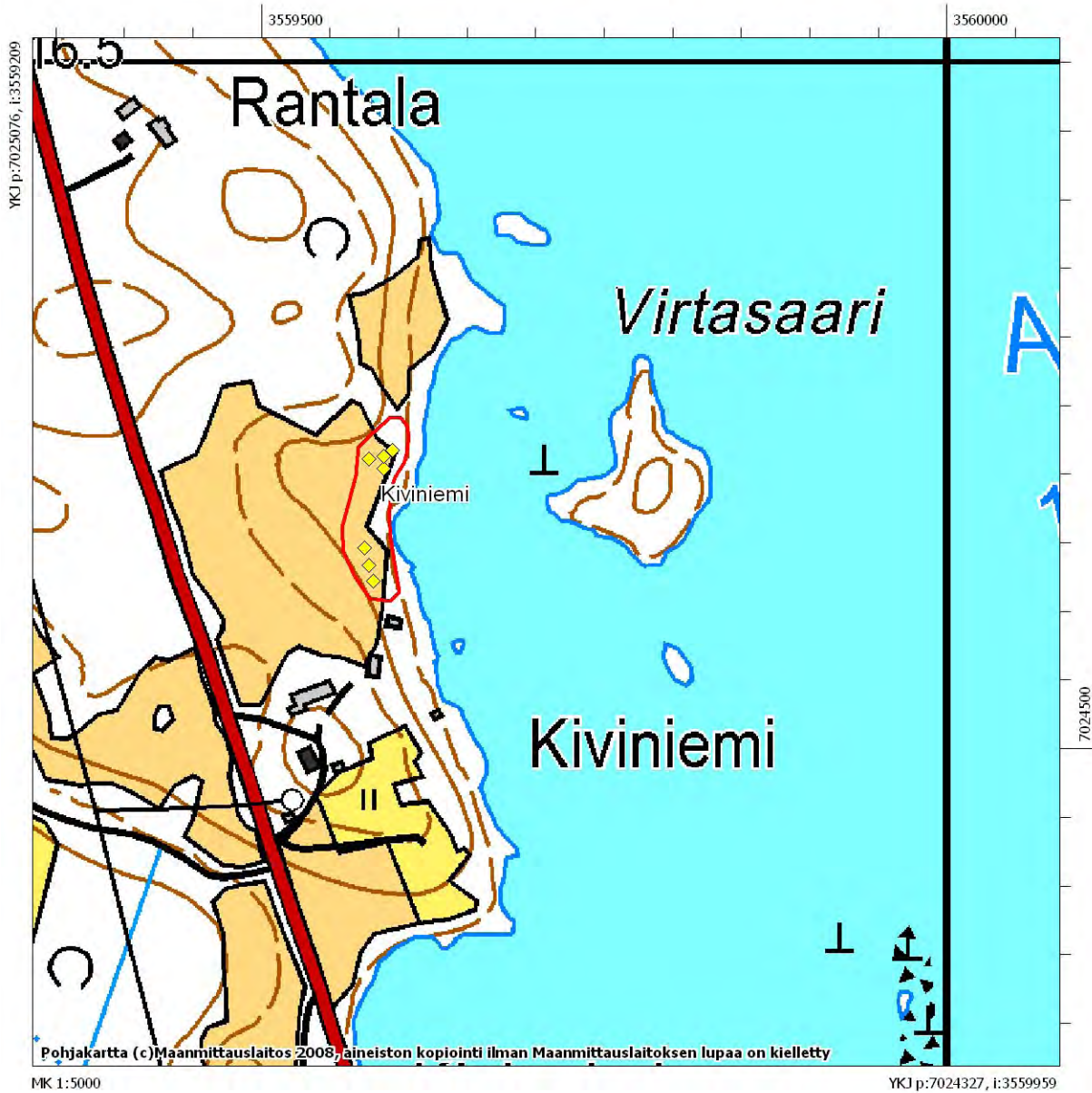
Valokuvat

Negatiivit (F), diat (D) ja digikuvat (DG):

F145662:1 Asuinpaikkalöydöt rantapelloilta, pellonkulmasta, lounaasta. 27.5.2008

DG489:1 Asuinpaikkalöydöt rantapelloilta, pellonkulmasta, lounaasta. 27.5.2008

Peruskarttaote 5



Inventointilöytöjen levintä Kiviniemen asuinpaikalla.



DG 489:1. Kiviniemi. Asuinpaikkalöydöt rantapelloilta, pellonkulmasta, lounaasta.27.5.2008.

58 Nilsiä Höökerinharju (1000013139)

Perustiedot

<i>Muinaisjäännöslaji</i>	kiinteä muinaisjäännös
<i>Muinaisjäännöstyyppi</i>	asuinpaikat
<i>Ajoitus</i>	kivikautinen
<i>Rauhoitusluokka</i>	2

Kiinteistöt:

534-418-8-11 Peltola
534-418-8-17 Lisä-Peltola
534-418-8-18 Kulmala

<i>Peruskartta</i>	333405 KEYRITTY
<i>Yhtenäiskoordinaatit</i>	$\rho = 7024322$, $i = 3558625$, $z = 110-112$ m mpy
<i>Koordinaattien selite</i>	
<i>Sijainti</i>	Nilsiä kirkosta 13,3 km pohjoiskoilliseen

Kohdekuvaus Asuinpaikka sijaitsee Ala-Nurmes -nimisen järven länsipuolella olevalla Palonurmen peltoalueella, jolta kuivattiin 1890-luvulla useita lampia: Pölläkkä ja siihen liittyvä Jynkkä, Poskilampi ja Soppilampi (Armas Laitinen: artikkeli Pitäjäläinen-lehdessä, heinäkuu 2007). Höökerinharjun asuinpaikka on sijainnut Pölläkin luoteisen kapean lahden länsirannalla, Höökerinharjun itärinteellä, Hartikkalan talosta 260 metriä pohjoisluoteeseen. Asuinpaikkalöydöt on kerätty muokatun hiekkapellon pinnasta pitkin pellon reunaa alueelta jolla on paljon muutakin irtokiveä. Kuitenkin hieman alemmalla tasolla, hiesuisella osalla peltoa, on kvartsia muttei kiviä. Löytöjä on noin 50 x 20 metrin kokoiselta alueelta. Rajaus on tehty löytöjen mukaan ulottaen rajausta hieman myös metsän puolelle, jossa asuinpaikkaa todennäköisesti myös on.

Tutkimukset

Petro Pesonen, inventointi 2008. Höökerinharjun kivikautinen asuinpaikka löytyi Nilsiä inventoinnissa 27.5.2008. Mukana inventoimassa oli FM Irene Nurminen. Asuinpaikka sijaitsee Ala-Nurmes -nimisen järven länsipuolella olevalla Palonurmen peltoalueella, jolta kuivattiin 1890-luvulla useita lampia: Pölläkkä ja siihen liittyvä Jynkkä, Poskilampi ja Soppilampi (Armas Laitinen: artikkeli Pitäjäläinen-lehdessä, heinäkuu 2007). Höökerinharjun asuinpaikka on sijainnut Pölläkin luoteisen kapean lahden länsirannalla, Höökerinharjun itärinteellä, Hartikkalan talosta 260 metriä pohjoisluoteeseen. Asuinpaikkalöydöt on kerätty muokatun hiekkapellon pinnasta pitkin pellon reunaa alueelta jolla on paljon muutakin irtokiveä. Kuitenkin hieman alemmalla tasolla, hiesuisella osalla peltoa, on kvartsia muttei kiviä. Löytöjä on noin 50 x 20 metrin kokoiselta alueelta. Rajaus on tehty löytöjen mukaan ulottaen rajausta hieman myös metsän puolelle, jossa asuinpaikkaa todennäköisesti myös on.

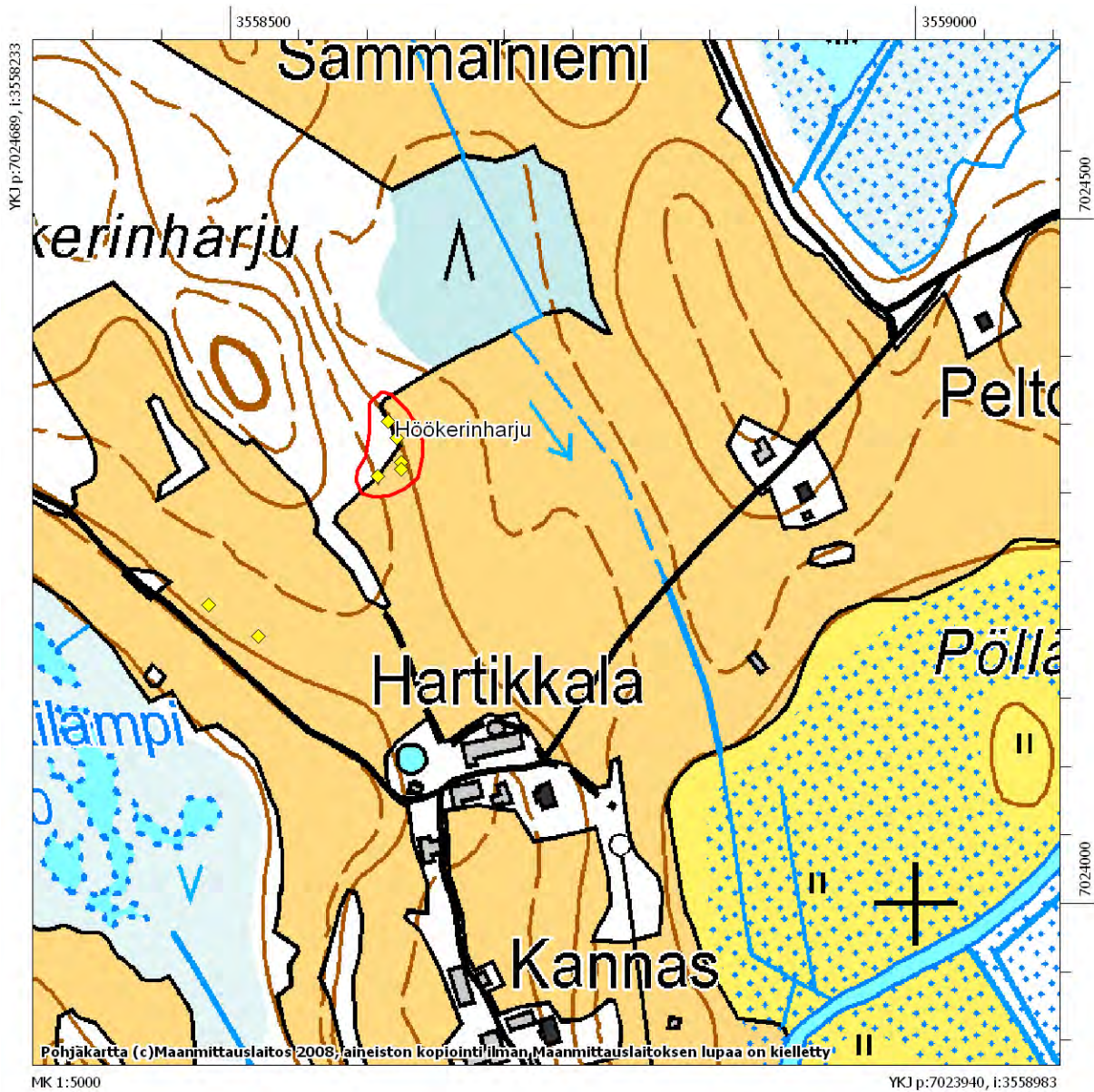
Löydöt

KM 37663 kvartsi-iskoksia 6 kpl (Petro Pesonen 2008)

Valokuvat

Negatiivit (F), diat (D) ja digikuvat (DG):

Peruskarttaote 5



Inventointilöytöjen levintä Höökerinharjun asuinpaikalla. Asuinpaikasta lounaaseen olevat pisteet ovat Poskilammen mahdollisen asuinpaikan löytöjä.

59 Nilsinä Rukaslahti (1000013140)

Perustiedot

<i>Muinaisjäännöslaji</i>	kiinteä muinaisjäännös
<i>Muinaisjäännöstyyppi</i>	asuinpaikat
<i>Ajoitus</i>	kivikautinen
<i>Rauhoitusluokka</i>	2

Kiinteistöt:

534-413-1-170 Rukaslahti

<i>Peruskartta</i>	333408 HANKAMÄKI
<i>Yhtenäiskoordinaatit</i>	p= 7021354, i= 3560258, z= 109-112 m mpy
<i>Koordinaattien selite</i>	
<i>Sijainti</i>	Nilsinän kirkosta 11,2 km koilliseen

Kohdekuvaus Asuinpaikka sijaitsee aivan Ala-Nurmes - nimisen järven eteläpäässä, Rupalahden etelärannalla, Rukaslahden talon itäpuolella olevalla pienellä pellolla. Maasto on hiekkaharjua ja pellollakin maaperä on hienoa hiekkaa. Rantatörmä nousee noin viisi metriä yli järven pinnan ja tältä törmältä löytyi muutamia kvartseja ja palanutta luuta. Rukaslahden talon eteläpuolella olevalta pieneltä pellolta löytyi myös muutama kvartsi, jotka ovat kuitenkin niin epämääräisiä ettei asuinpaikkaa ole toistaiseksi syytä ulottaa tänne. Rajaus on tehty vain talon itäpuoliselle pellolle ja välittömästi pellon länsipuolella olevalle tasanteelle, vaikka asuinpaikka saattaa hyvin jatkua myös Pirttipuron tien itäpuolella.

Tutkimukset

Petro Pesonen, inventointi 2008. Rukaslahden kivikautinen asuinpaikka löytyi Nilsinän inventoinnissa 30.5.2008. Mukana inventoimassa oli FM Irene Nurminen. Asuinpaikka sijaitsee aivan Ala-Nurmes - nimisen järven eteläpäässä, Rupalahden etelärannalla, Rukaslahden talon itäpuolella olevalla pienellä pellolla. Maasto on hiekkaharjua ja pellollakin maaperä on hienoa hiekkaa. Rantatörmä nousee noin viisi metriä yli järven pinnan ja tältä törmältä löytyi muutamia kvartseja ja palanutta luuta. Rukaslahden talon eteläpuolella olevalta pieneltä pellolta löytyi myös muutama kvartsi, jotka ovat kuitenkin niin epämääräisiä ettei asuinpaikkaa ole toistaiseksi syytä ulottaa tänne. Rajaus on tehty vain talon itäpuoliselle pellolle ja välittömästi pellon länsipuolella olevalle tasanteelle, vaikka asuinpaikka saattaa hyvin jatkua myös Pirttipuron tien itäpuolella.

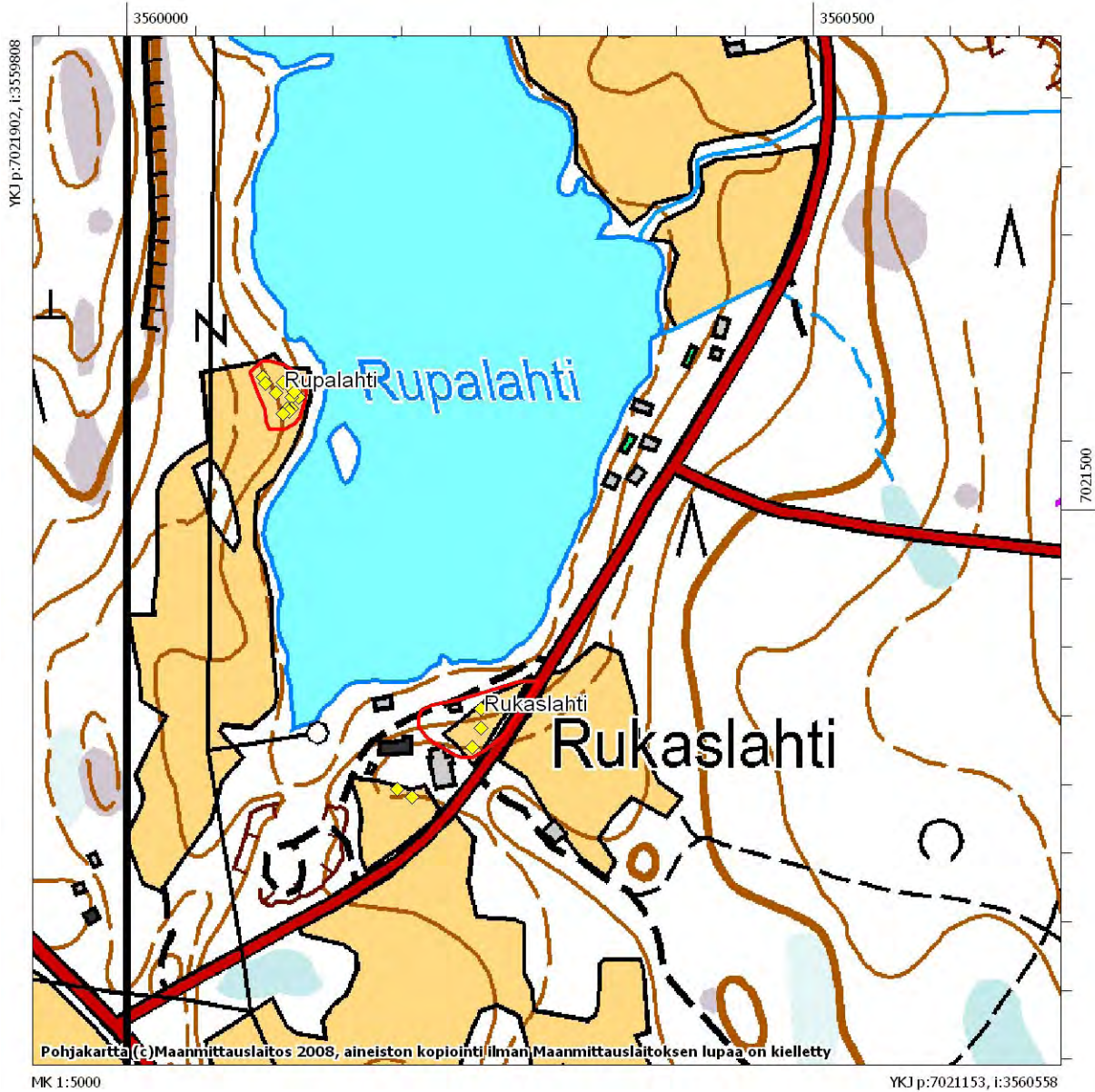
Löydöt

KM 37664: 1-4 kvartsi-iskoksia 3 kpl, palanutta luuta 1 kpl, tuluspiin kappale (Petro Pesonen 2008)

Valokuvat

Negatiivit (F), diat (D) ja digikuvat (DG):

Peruskarttaote 7



Inventointilöytöjen levintä Rupalahden ja Rukaslahden asuinpaikoilla.

60 Nilsia Myllykoski (1000013141)

Perustiedot

<i>Muinaisjäännöslaji</i>	kiinteä muinaisjäännös
<i>Muinaisjäännöstyyppi</i>	asuinpaikat
<i>Ajoitus</i>	kivikautinen
<i>Rauhoitusluokka</i>	2

Kiinteistöt:

534-416-8-60 Alapiha
534-416-8-291 Ruukinsalo
534-416-8-327 Kukkaro

<i>Peruskartta</i>	333408 HANKAMÄKI
<i>Yhtenäiskoordinaatit</i>	$\rho = 7025846$, $i = 3572400$, $z = 113-120$ m mpy
<i>Koordinaattien selite</i>	
<i>Sijainti</i>	Nilsian kirkosta 22,8 km koilliseen

Kohdekuvaus Asuinpaikka sijaitsee Nilsian ja Rautavaaran rajajoen, Keyrittynjärvestä Puntinjoen kautta Ala-Siikajärveen laskevan Keyrittynjoen länsirannalla, Myllykosken partaalla. Asuinpaikkalöydöt on saatu hiekkaisen pellon joen puoleisesta reunasta noin viisi metriä korkean törmän päältä. Löytöjen lisäksi paikalla on havaittu palaneita kiviä, hiiltä ja palomaata paikoitellen. Ylempänä pellolla sinne levitetty lietalanta häytti näkyvyyttä, joten asuinpaikkavyöhyke ulottunee lännemmäksi pellon reunasta. Varsinaisen pellolla olevan löytökeskittymän laajuus on noin 50 x 10 metriä. Lisäksi muutamia kvartseja löytyi pellolle ja pellon pohjoispuolella olevalle mökille johtavan tien pinnalta. Tielle on tuotu soraa, joten on mahdollista etteivät kvartsit ole artefakteja. Toisaalta hiekkapohja on selvästi näkyvillä myös tien alueella.

Tutkimukset

Petro Pesonen, inventointi 2008. Myllykosken kivikautinen asuinpaikka löytyi Nilsian inventoinnissa 23.5.2008. Mukana inventoimassa oli FM Irene Nurminen. Asuinpaikka sijaitsee Nilsian ja Rautavaaran rajajoen, Keyrittynjärvestä Puntinjoen kautta Ala-Siikajärveen laskevan Keyrittynjoen länsirannalla, Myllykosken partaalla. Asuinpaikkalöydöt on saatu hiekkaisen pellon joen puoleisesta reunasta noin viisi metriä korkean törmän päältä. Löytöjen lisäksi paikalla on havaittu palaneita kiviä, hiiltä ja palomaata paikoitellen. Ylempänä pellolla sinne levitetty lietalanta häytti näkyvyyttä, joten asuinpaikkavyöhyke ulottunee lännemmäksi pellon reunasta. Varsinaisen pellolla olevan löytökeskittymän laajuus on noin 50 x 10 metriä. Lisäksi muutamia kvartseja löytyi pellolle ja pellon pohjoispuolella olevalle mökille johtavan tien pinnalta. Tielle on tuotu soraa, joten on mahdollista etteivät kvartsit ole artefakteja. Toisaalta hiekkapohja on selvästi näkyvillä myös tien alueella.

Löydöt

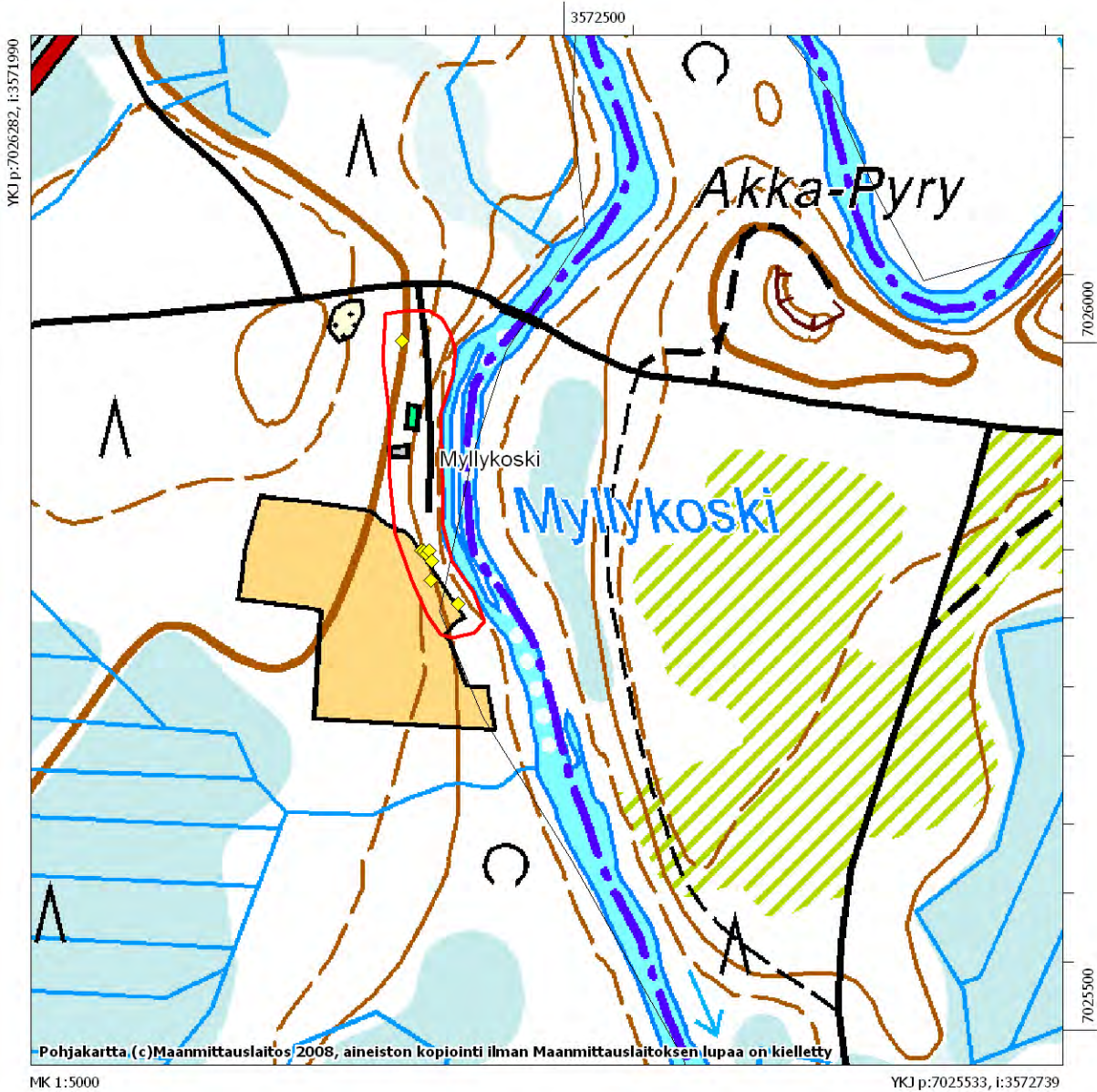
KM 37665: 1-2 kvartsi-iskoksia 13 kpl (Petro Pesonen 2008)

Valokuvat

Negatiivit (F), diat (D) ja digikuvat (DG):

F145660:1 Asuinpaikka pellon reunassa, joen törmällä, etelästä. 23.5.2008
F145660:2 Asuinpaikka pellon reunassa, vasemmalla Keyrittynjoen Myllykoski, luoteesta. 23.5.2008
DG487:1 Asuinpaikka pellon reunassa, joen törmällä, etelästä. 23.5.2008
DG487:2 Asuinpaikka pellon reunassa, vasemmalla Keyrittynjoen Myllykoski, luoteesta. 23.5.2008

Peruskarttaote 16



Inventointilöytöjen levintä Myllykosken asuinpaikalla. Pohjoisimman pisteen kuuluisi olla tien kohdalla noin 20 metriä itään.



DG 487:1. Myllykoski. Asuinpaikka pellon reunassa, joen törmällä, etelästä.23.5.2008.



DG 487:2. Myllykoski. Asuinpaikka pellon reunassa, vasemmalla Keyritynjoen Myllykoski, luoteesta.23.5.2008.

61 Nilsinä Jokivarsikangas (1000013142)

Perustiedot

<i>Muinaisjäännöslaji</i>	kiinteä muinaisjäännös
<i>Muinaisjäännöstyyppi</i>	asuinpaikat
<i>Ajoitus</i>	kivikautinen
<i>Rauhoitusluokka</i>	2

Kiinteistöt:

534-416-8-57 Väliharju

<i>Peruskartta</i>	333409 ALA-KEYRITTY
<i>Yhtenäiskoordinaatit</i>	p= 7030663, i= 3570614, z= 123 m mpy
<i>Koordinaattien selite</i>	
<i>Sijainti</i>	Nilsinän kirkosta 24,9 km koilliseen

Kohdekuvaus Asuinpaikka sijaitsee Nilsinän ja Rautavaaran rajalla, Keyrittö-järvestä laskevan Keyritynjoen länsirannalla, Iso-Valkeinen -nimisestä lammesta jokeen laskevan pienen puron pohjoisrannalla, Saarikosken talosta 460 metriä eteläkaakkoon mäntykankaalla. Joen rantaan, kaakon suuntaan kulkee metsätie, jonka varteen, lähelle em. puroa on tehty kaivinkoneella joitakin kuopaisuja, joista parista löytyi hiekan seasta kvartsi-iskoksia. Enemmän kvartsiä oli lähemmäs puroa tehdyssä kuopaisussa, yksi kvartsi löytyi pohjoisemmasta kuopasta. Löytöpaikalla on puroon nähden matala törmä ja löytöpaikasta itään puro jatkaa kulkuaan kohti jokea, mutta törmä kaartuu pohjoiseen pienen soistuman reunalle. Ilmeisesti tässä on aiemmin ollut vesialue.

Tutkimukset

Petro Pesonen, inventointi 2008. Jokivarsikankaan kivikautinen asuinpaikka löytyi Nilsinän inventoinnissa 23.5.2008. Mukana inventoimassa oli FM Irene Nurminen. Asuinpaikka sijaitsee Nilsinän ja Rautavaaran rajalla, Keyrittö-järvestä laskevan Keyritynjoen länsirannalla, Iso-Valkeinen -nimisestä lammesta jokeen laskevan pienen puron pohjoisrannalla, Saarikosken talosta 460 metriä eteläkaakkoon mäntykankaalla. Joen rantaan, kaakon suuntaan kulkee metsätie, jonka varteen, lähelle em. puroa on tehty kaivinkoneella joitakin kuopaisuja, joista parista löytyi hiekan seasta kvartsi-iskoksia. Enemmän kvartsiä oli lähemmäs puroa tehdyssä kuopaisussa, yksi kvartsi löytyi pohjoisemmasta kuopasta. Löytöpaikalla on puroon nähden matala törmä ja löytöpaikasta itään puro jatkaa kulkuaan kohti jokea, mutta törmä kaartuu pohjoiseen pienen soistuman reunalle. Ilmeisesti tässä on aiemmin ollut vesialue.

Löydöt

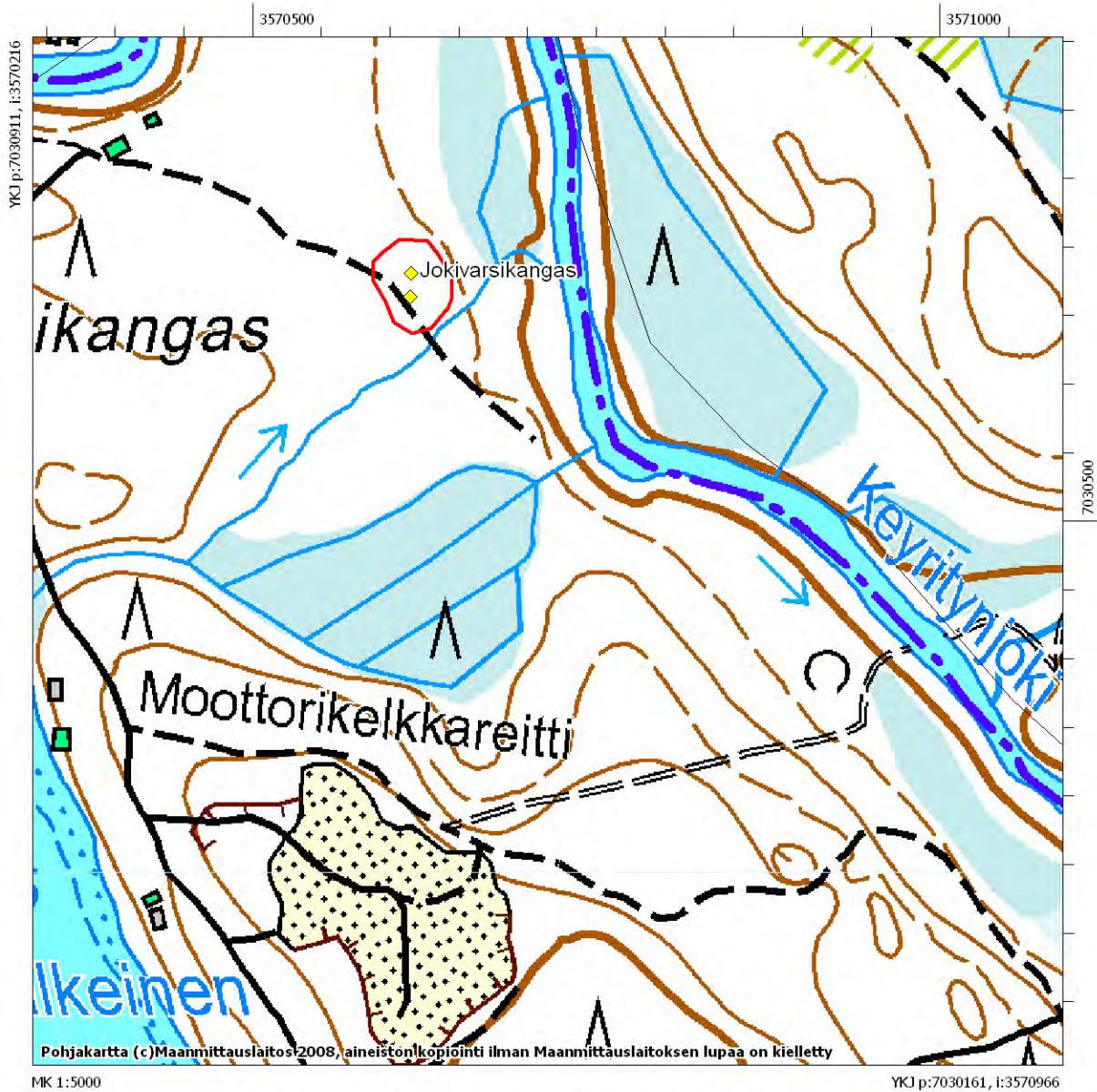
KM 37666 kvartsi-iskoksia 5 kpl (Petro Pesonen 2008)

Valokuvat

Negatiivit (F), diat (D) ja digikuvat (DG):

DG478:1 Irene Nurminen kaivaa löytöpaikkaa. 23.5.2008

Peruskarttaote 17



Inventointihavainnot Jokivarsikankaan asuinpaikalla. Pisteet kuvaavat kaivinkoneen kuopaisukohtia, joista löytyi kvartseja.



DG 478:1. Jokivarsikangas. Irene Nurminen kaivaa löytöpaikkaa.23.5.2008.

62 Nilsinä Saarikoski (1000013143)

Perustiedot

<i>Muinaisjäännöslaji</i>	mahdollinen muinaisjäännös
<i>Muinaisjäännöstyyppi</i>	asuinpaikat
<i>Ajoitus</i>	kivikautinen
<i>Rauhoitusluokka</i>	ei määritelty

Kiinteistöt:

<i>Peruskartta</i>	333409 ALA-KEYRITTY
<i>Yhtenäiskoordinaatit</i>	p= 7031055, i= 3570509, z= 118-120 m mpy
<i>Koordinaattien selite</i>	
<i>Sijainti</i>	Nilsin kirkosta 25,1 km koilliseen

Kohdekuvaus Mahdollinen asuinpaikka sijaitsee Nilsin ja Rautavaaran rajalla, Keyrityjärvestä laskevan Keyritynjoen etelärannalla, joen mutkassa, suvannon kohdalla, vastapäätä Saarikosken taloa, talosta 90 metriä kaakkoon. Paikalla havaittiin joen penkassa, melkein jokeen sortuneena, rantatörmän alaosassa kasa palaneita kiviä, todennäköisesti lieden jäännökset, ja tästä noin 15 metriä itään törmässä vielä muutamia palaneita kiviä. Törmälle tehdyissä koekuopissa oli vain puhdasta hiekkaa. Palaneiden kivien perusteella paikalla on kuitenkin mahdollisesti kivikautinen asuinpaikka.

Tutkimukset

Petro Pesonen, inventointi 2008. Saarikosken mahdollinen kivikautinen asuinpaikka löytyi Nilsin inventoinnissa 26.5.2008. Mukana inventoimassa oli FM Irene Nurminen. Mahdollinen asuinpaikka sijaitsee Nilsin ja Rautavaaran rajalla, Keyrityjärvestä laskevan Keyritynjoen etelärannalla, joen mutkassa, suvannon kohdalla, vastapäätä Saarikosken taloa, talosta 90 metriä kaakkoon. Paikalla havaittiin joen penkassa, melkein jokeen sortuneena, rantatörmän alaosassa kasa palaneita kiviä, todennäköisesti lieden jäännökset, ja tästä noin 15 metriä itään törmässä vielä muutamia palaneita kiviä. Törmälle tehdyissä koekuopissa oli vain puhdasta hiekkaa. Palaneiden kivien perusteella paikalla on kuitenkin mahdollisesti kivikautinen asuinpaikka.

Löydöt

Valokuvat

Negatiivit (F), diat (D) ja digikuvat (DG):

F145661:1 Lieden jäännös kuvan alareunassa, lännestä. 26.5.2008

F145661:2 Yleiskuva mahdollisesta asuinpaikasta, taustalla Saarikoski ja pientila Rautavaaran puolella, koillisesta. 26.5.2008

DG488:1 Lieden jäännös kuvan alareunassa, lännestä. 26.5.2008

DG488:2 Yleiskuva mahdollisesta asuinpaikasta, taustalla Saarikoski ja pientila Rautavaaran puolella, koillisesta. 26.5.2008

Peruskarttaote 17



DG 488:1. Saarikoski. Lieden jäännös kuvan alareunassa, lännestä.26.5.2008.



DG 488:2. Saarikoski. Yleiskuva mahdollisesta asuinpaikasta, taustalla Saarikoski ja pientila Rautavaaran puolella, koillisesta.26.5.2008.

63 Nilsinä Mustaniemi 1 (1000013144)

Perustiedot

<i>Muinaisjäännöslaji</i>	mahdollinen muinaisjäännös
<i>Muinaisjäännöstyyppi</i>	asuinpaikat
<i>Ajoitus</i>	kivikautinen
<i>Rauhoitusluokka</i>	ei määritelty

Kiinteistöt:

<i>Peruskartta</i>	333407 PISA
<i>Yhtenäiskoordinaatit</i>	p= 7018718, i= 3569308, z= 100 m mpy
<i>Koordinaattien selite</i>	
<i>Sijainti</i>	Nilsinän kirkosta 15,3 km itäkoilliseen

Kohdekuvaus Kohde sijaitsee Puntinjoen rantaan rajoittuvalla pellolla, rannasta noin 45 metriä länteen ja Mustaniemen talosta 520 metriä itäkaakkoon. Paikalta löytyi yksi kvartsi-iskos muokatulta hiesupellolta. Paikka on mahdollinen kivikautiseksi asuinpaikaksi.

Tutkimukset

Petro Pesonen, ei määritelty 2008. Mustaniemi 1 - mahdollinen kivikautinen asuinpaikka löytyi Nilsinän inventoinnissa 22.5.2008. Mukana inventoimassa oli FM Irene Nurminen. Kohde sijaitsee Puntinjoen rantaan rajoittuvalla pellolla, rannasta noin 45 metriä länteen ja Mustaniemen talosta 520 metriä itäkaakkoon. Paikalta löytyi yksi kvartsi-iskos muokatulta hiesupellolta. Paikka on mahdollinen kivikautiseksi asuinpaikaksi.

Löydöt

KM 37667 kvartsi-iskos (Petro Pesonen 2008)

Valokuvat

Negatiivit (F), diat (D) ja digikuvat (DG):

Peruskarttaote 13,15

64 Nilsia Savela (1000013145)

Perustiedot

<i>Muinaisjäännöslaji</i>	mahdollinen muinaisjäännös
<i>Muinaisjäännöstyyppi</i>	asuinpaikat
<i>Ajoitus</i>	kivikautinen
<i>Rauhoitusluokka</i>	ei määritelty

Kiinteistöt:

<i>Peruskartta</i>	333407 PISA
<i>Yhtenäiskoordinaatit</i>	p= 7019943, i= 3568674, z= 103-104 m mpy
<i>Koordinaattien selite</i>	
<i>Sijainti</i>	Nilsian kirkosta 16,3 km itäkoilliseen

Kohdekuvaus Kohde sijaitsee Ala-Luosta -järvestä Ala-Siikajärveen laskevan Puntinjoen pohjoispuolella, jokeen laskevan Pienipuron lounaisrannan pellolla. Yksittäinen kvartsi-iskos on hiesu-/hietapellon kumpareelta, Savelan talosta 140 metriä koilliseen. Sijainniltaan ja topografialtaan kohde on sopiva kivikautiseksi asuinpaikaksi.

Tutkimukset

Petro Pesonen, inventointi 2008. Savelan mahdollinen kivikautinen asuinpaikka löytyi Nilsian inventoinnissa 23.5.2008. Mukana inventoimassa oli FM Irene Nurminen. Kohde sijaitsee Ala-Luosta -järvestä Ala-Siikajärveen laskevan Puntinjoen pohjoispuolella, jokeen laskevan Pienipuron lounaisrannan pellolla. Yksittäinen kvartsi-iskos on hiesu-/hietapellon kumpareelta, Savelan talosta 140 metriä koilliseen. Sijainniltaan ja topografialtaan kohde on sopiva kivikautiseksi asuinpaikaksi.

Löydöt

KM 37668 kvartsi-iskos (Petro Pesonen 2008)

Valokuvat

Negatiivit (F), diat (D) ja digikuvat (DG):

Peruskarttaote 15

65 Nilsinä Nurmesjärven eteläpää (1000013146)

Perustiedot

<i>Muinaisjäännöslaji</i>	mahdollinen muinaisjäännös
<i>Muinaisjäännöstyyppi</i>	asuinpaikat
<i>Ajoitus</i>	kivikautinen
<i>Rauhoitusluokka</i>	ei määritelty

Kiinteistöt:

<i>Peruskartta</i>	333405 KEYRITTY
<i>Yhtenäiskoordinaatit</i>	p= 7028591, i= 3559497, z= 115-117 m mpy
<i>Koordinaattien selite</i>	
<i>Sijainti</i>	Nilsin kirkosta 17,7 km pohjoiskoilliseen

Kohdekuvaus Mahdollinen asuinpaikka sijaitsee nimensä mukaisesti Nurmesjärven eteläpäässä, Kuistinkosken koillispuolella, Yläkosken talosta 150 metriä koilliseen. Paikalta on löytynyt pari hieman epämääräistä kvartssia pellon lounaislaidalla kulkevalta metsäautotieltä, mäen reunasta. Maaperä on hiekkaa/hietaa, osittain vanhaa peltomaata, mäellä on kuusikkoa. Tiellä on myös jonkin verran soraa, ehkä sinne tuotuna, joten kvartsien alkuperä on hieman epävarma. Löytökorkeus on noin kolme metriä yli Nurmesjärven pinnan.

Tutkimukset

Petro Pesonen, inventointi 2008. Nurmesjärven eteläpään mahdollinen kivikautinen asuinpaikka löytyi Nilsin inventoinnissa 26.5.2008. Mukana inventoimassa oli FM Irene Nurminen. Mahdollinen asuinpaikka sijaitsee nimensä mukaisesti Nurmesjärven eteläpäässä, Kuistinkosken koillispuolella, Yläkosken talosta 150 metriä koilliseen. Paikalta on löytynyt pari hieman epämääräistä kvartssia pellon lounaislaidalla kulkevalta metsäautotieltä, mäen reunasta. Maaperä on hiekkaa/hietaa, osittain vanhaa peltomaata, mäellä on kuusikkoa. Tiellä on myös jonkin verran soraa, ehkä sinne tuotuna, joten kvartsien alkuperä on hieman epävarma. Löytökorkeus on noin kolme metriä yli Nurmesjärven pinnan.

Löydöt

KM 37669 kvartsi-iskoksia 2 kpl (Petro Pesonen 2008)

Valokuvat

Negatiivit (F), diat (D) ja digikuvat (DG):

Peruskarttaote 6

66 Nilsinä Poskilampi (1000013147)

Perustiedot

<i>Muinaisjäännöslaji</i>	mahdollinen muinaisjäännös
<i>Muinaisjäännöstyyppi</i>	asuinpaikat
<i>Ajoitus</i>	kivikautinen
<i>Rauhoitusluokka</i>	ei määritelty

Kiinteistöt:

<i>Peruskartta</i>	333405 KEYRITTY
<i>Yhtenäiskoordinaatit</i>	p= 7024218, i= 3558485, z= 110 m mpy
<i>Koordinaattien selite</i>	
<i>Sijainti</i>	Nilsin kirkosta 13,2 km pohjoiskoilliseen

Kohdekuvaus Kohde sijaitsee Ala-Nurmes -nimisen järven länsipuolella olevalla Palonurmen peltoalueella, jolta kuivattiin 1890-luvulla useita lampia: Pölläkkä ja siihen liittyvä Jynkkä, Poskilampi ja Soppilampi (Armas Laitinen: artikkeli Pitäjäläinen-lehdessä, heinäkuu 2007). Muutama kvartsi-iskos löytyi Poskilammen koillisrannalta, Höökerinharjun lounaisrinteeltä, Hartikkalan talosta 250 metriä luoteeseen. Löydöt olivat selvästi erottuvalla vanhalla rantatörmällä, muokatulla hiesuisella viljapellolla. Paikka on potentiaalinen kivikautiseksi asuinpaikaksi.

Tutkimukset

Petro Pesonen, inventointi 2008. Poskilammen mahdollinen kivikautinen asuinpaikka löytyi Nilsin inventoinnissa 27.5.2008. Mukana inventoimassa oli FM Irene Nurminen. Kohde sijaitsee Ala-Nurmes -nimisen järven länsipuolella olevalla Palonurmen peltoalueella, jolta kuivattiin 1890-luvulla useita lampia: Pölläkkä ja siihen liittyvä Jynkkä, Poskilampi ja Soppilampi (Armas Laitinen: artikkeli Pitäjäläinen-lehdessä, heinäkuu 2007). Muutama kvartsi-iskos löytyi Poskilammen koillisrannalta, Höökerinharjun lounaisrinteeltä, Hartikkalan talosta 250 metriä luoteeseen. Löydöt olivat selvästi erottuvalla vanhalla rantatörmällä, muokatulla hiesuisella viljapellolla. Paikka on potentiaalinen kivikautiseksi asuinpaikaksi.

Löydöt

KM 37670 kvartsi-iskoksia 2 kpl (Petro Pesonen 2008)

Valokuvat

Negatiivit (F), diat (D) ja digikuvat (DG):

Peruskarttaote 5

67 Nilsjä Kannas (1000013148)

Perustiedot

<i>Muinaisjäännöslaji</i>	mahdollinen muinaisjäännös
<i>Muinaisjäännöstyyppi</i>	asuinpaikat
<i>Ajoitus</i>	kivikautinen
<i>Rauhoitusluokka</i>	ei määritelty

Kiinteistöt:

<i>Peruskartta</i>	333405 KEYRITTY
<i>Yhtenäiskoordinaatit</i>	p= 7023538, i= 3558827, z= 109 m mpy
<i>Koordinaattien selite</i>	
<i>Sijainti</i>	Nilsjän kirkosta 12,7 km pohjoiskoilliseen

Kohdekuvaus Kohde sijaitsee Ala-Nurmes -nimisen järven länsipuolella olevalla Palonurmen peltoalueella, jolta kuivattiin 1890-luvulla useita lampia: Pölläkkä ja siihen liittyvä Jynkkä, Poskilampi ja Soppilampi (Armas Laitinen: artikkeli Pitäjäläinen-lehdessä, heinäkuu 2007). Kannaksen kohde sijaitsee Poskilammen eteläpään itärannalla, Kannaksen talosta 370 metriä eteläkaakkoon olevalla pellolla. Pelto on hiesumultaa, yksittäinen kvartsi löytyi keskeltä peltokumpua, ei mitenkään erityisesti muinaisrannalta. Mahdollisesti paikalla on kivikautinen asuinpaikka.

Tutkimukset

Petro Pesonen, inventointi 2008. Kannaksen mahdollinen kivikautinen asuinpaikka löytyi Nilsjän inventoinnissa 27.5.2008. Mukana inventoimassa oli FM Irene Nurminen. Kohde sijaitsee Ala-Nurmes -nimisen järven länsipuolella olevalla Palonurmen peltoalueella, jolta kuivattiin 1890-luvulla useita lampia: Pölläkkä ja siihen liittyvä Jynkkä, Poskilampi ja Soppilampi (Armas Laitinen: artikkeli Pitäjäläinen-lehdessä, heinäkuu 2007). Kannaksen kohde sijaitsee Poskilammen eteläpään itärannalla, Kannaksen talosta 370 metriä eteläkaakkoon olevalla pellolla. Pelto on hiesumultaa, yksittäinen kvartsi löytyi keskeltä peltokumpua, ei mitenkään erityisesti muinaisrannalta. Mahdollisesti paikalla on kivikautinen asuinpaikka.

Löydöt

KM 37671 kvartsi-iskos (Petro Pesonen 2008)

Valokuvat

Negatiivit (F), diat (D) ja digikuvat (DG):

Peruskarttaote 5

68 Nilsinä Jokiniitty (1000013149)

Perustiedot

<i>Muinaisjäännöslaji</i>	irtolöytö
<i>Muinaisjäännöstyyppi</i>	löytöpaikat, irtolöytöpaikat
<i>Ajoitus</i>	kivikautinen
<i>Rauhoitusluokka</i>	ei määritelty

Kiinteistöt:

<i>Peruskartta</i>	333305 KESÄMÄKI
<i>Yhtenäiskoordinaatit</i>	p= 6997238, i= 3552973, z= 90 m mpy
<i>Koordinaattien selite</i>	
<i>Sijainti</i>	Nilsin kirkosta 14,5 km etelälounaaseen

Kohdekuvaus Löytöpaikka sijaitsee Suuri-Pieksä -nimisen järven pohjoisrannalla, lähellä Vanhanjoenlahteen laskevan Pieksänjoen suuta, sen luoteispuolella olevalla pellolla. Paikalta on löytynyt reikäkivi (KuM 6167).

Tutkimukset

Petro Pesonen, inventointi 2008. Löytöpaikka tarkastettiin Nilsin inventoinnissa 29.5.2008. Mukana inventoimassa oli FM Irene Nurminen. Löytöpaikka sijaitsee Suuri-Pieksä -nimisen järven pohjoisrannalla, lähellä Vanhanjoenlahteen laskevan Pieksänjoen suuta, sen luoteispuolella olevalla pellolla. Tarkastusajankohtana pelto oli heinällä, joten sitä ei voinut tarkastaa.

Löydöt

KuM 6167 reikäkivi (Heikki Heikkinen)

Valokuvat

Negatiivit (F), diat (D) ja digikuvat (DG):

Peruskarttaote 1

69 Nilsiä Mikonraivio (1000013150)

Perustiedot

<i>Muinaisjäännöslaji</i>	irtolöytö
<i>Muinaisjäännöstyyppi</i>	löytöpaikat, irtolöytöpaikat
<i>Ajoitus</i>	kivikautinen
<i>Rauhoitusluokka</i>	ei määritelty

Kiinteistöt:

<i>Peruskartta</i>	333305 KESÄMÄKI
<i>Yhtenäiskoordinaatit</i>	p= 6998011, i= 3553302, z= 92-93 m mpy
<i>Koordinaattien selite</i>	
<i>Sijainti</i>	Nilsiä kirkosta 13,6 km etelälounaaseen

Kohdekuvaus Löytöpaikka sijaitsee Ylä-Pieksän ja Suuri-Pieksän järvien välisen Pieksänjoen länsirannalla, Mikonraivio-nimisen metsäalueen itäpuolella olevalla pellolla, Joentauksen talosta noin 520 metriä lounaaseen. Paikalta on löydetty painokivi (KuM 6168).

Tutkimukset

Petro Pesonen, inventointi 2008. Löytöpaikka tarkastettiin Nilsiä inventoinnissa 29.5.2008. Mukana inventoimassa oli FM Irene Nurminen. Löytöpaikka sijaitsee Ylä-Pieksän ja Suuri-Pieksän järvien välisen Pieksänjoen länsirannalla, Mikonraivio-nimisen metsäalueen itäpuolella olevalla pellolla, Joentauksen talosta noin 520 metriä lounaaseen. Tarkastushetkellä pelto oli heinällä, joten sitä ei hyödyttänyt tarkastaa. Pellon eteläpuolella oleva metsä on koepistojen perusteella vanhaa peltoa.

Löydöt

KuM 6168 painokivi (Heikki Heikkinen 1970)

Valokuvat

Negatiivit (F), diat (D) ja digikuvat (DG):

Peruskarttaote 1

70 Nilsia Niemen Heikkilä (1000013151)

Perustiedot

<i>Muinaisjäännöslaji</i>	irtolöytö
<i>Muinaisjäännöstyyppi</i>	löytöpaikat, irtolöytöpaikat
<i>Ajoitus</i>	kivikautinen
<i>Rauhoitusluokka</i>	ei määritelty

Kiinteistöt:

<i>Peruskartta</i>	333305 KESÄMÄKI
<i>Yhtenäiskoordinaatit</i>	p= 6999352, i= 3553985, z= 100 m mpy
<i>Koordinaattien selite</i>	Heikkilän talon sijainti
<i>Sijainti</i>	Nilsian kirkosta 12,2 km etelään

Kohdekuvaus Pienoistaltoa (KuM 6579) on löytynyt Heikkilän tilan Peltoniemestä perunapellosta vuonna 1945. Heikkilä sijaitsee Ylä-Pieksän järven etelärannalla olevassa niemessä.

Tutkimukset

Petro Pesonen, inventointi 2008. Löytöpaikan lähitienoita tarkasteltiin Nilsian inventoinnissa 29.5.2008. Tarkasta löytöpaikasta ei ole tietoa eikä Heikkilän mailla ollut tarkastusajankohtana juurikaan avointa maan pintaa.

Löydöt

KuM 6579 pienoistaltoa (Pauli Heikkinen 1945)

Valokuvat

Negatiivit (F), diat (D) ja digikuvat (DG):

Peruskarttaote 1

71 Nilsinä Levälahti (1000013152)

Perustiedot

<i>Muinaisjäännöslaji</i>	mahdollinen muinaisjäännös
<i>Muinaisjäännöstyyppi</i>	maarakenteet, kuopat
<i>Ajoitus</i>	historiallinen
<i>Rauhoitusluokka</i>	ei määritelty

Kiinteistöt:

<i>Peruskartta</i>	333305 KESÄMÄKI
<i>Yhtenäiskoordinaatit</i>	p= 6998001, i= 3554257, z= 96-97 m mpy
<i>Koordinaattien selite</i>	
<i>Sijainti</i>	Nilsin kirkosta 13,6 km etelään

Kohdekuvaus Kohde sijaitsee aivan Nilsin ja Juankosken rajalla, Ylä-Pieksän järven Levälähden etelärannalla, rajalla olevasta kesämökistä noin 20 metriä luoteeseen ja noin 25 metriä järven rannasta. Kuoppa on halkaisijaltaan noin kaksi metriä ja se on muodoltaan pyöreä. Kuoppaan tehdyssä koepistossa oli jokseenkin puhdasta hiekkaa. Samalla rannalla on kuitenkin pari selvästi resenttiä kuoppaa, jollainen tämäkin saattaa olla.

Tutkimukset

Petro Pesonen, inventointi 2008. Levälähden kuoppajäännös löytyi Nilsin inventoinnissa 29.5.2008. Mukana inventoimassa oli FM Irene Nurminen. Kohde sijaitsee aivan Nilsin ja Juankosken rajalla, Ylä-Pieksän järven Levälähden etelärannalla, rajalla olevasta kesämökistä noin 20 metriä luoteeseen ja noin 25 metriä järven rannasta. Kuoppa on halkaisijaltaan noin kaksi metriä ja se on muodoltaan pyöreä. Kuoppaan tehdyssä koepistossa oli jokseenkin puhdasta hiekkaa. Samalla rannalla on kuitenkin pari selvästi resenttiä kuoppaa, jollainen tämäkin saattaa olla. Ylä-Pieksän rantakaistalle tehtiin muutamia koepistoja lisääkin, niissä oli hienoa hiekkamaata.

Löydöt

Valokuvat

Negatiivit (F), diat (D) ja digikuvat (DG):

Peruskarttaote 1

72 Nilsinä Karppila 2 (1000013320)

Perustiedot

<i>Muinaisjäännöslaji</i>	irtolöytö
<i>Muinaisjäännöstyyppi</i>	löytöpaikat, irtolöytöpaikat
<i>Ajoitus</i>	kivikautinen
<i>Rauhoitusluokka</i>	ei määritelty

Kiinteistöt:

<i>Peruskartta</i>	333407 PISA
<i>Yhtenäiskoordinaatit</i>	p= 7018708, i= 3567188, z= 101-102 m mpy
<i>Koordinaattien selite</i>	
<i>Sijainti</i>	Nilsin kirkosta 14,4 km koilliseen

Kohdekuvaus Tasatalta (KM 36663) on löydetty vuosien 1950-1955 välisenä aikana Nilsin Karppilan tilalta RN:o 8:222 lähdeettä syventäessä. Esine oli yli metrin syvyydessä liejuisessa savessa.

Tutkimukset

Löydöt

KM 36663 tasatalta (Tauno Karppinen 1950)

Valokuvat

Negatiivit (F), diat (D) ja digikuvat (DG):

Peruskarttaote 13