

ASKOLA

Keskustaajamien osayleiskaava-alueen inventointi

Petro Pesonen 2008



Monninkylän Vähäkylä – mahdollisesti keskiaikainen kylätontti



MUSEOVIRASTO

Tiivistelmä

Askolan keskustaajamien osayleiskaava-alueen inventointi

PK 3022 01 ASKOLA ja 3021 03 KERKKOO

Osayleiskaava-alueen inventointi

Museovirasto / arkeologian osasto

Inventoija: FL Petro Pesonen

Askolan keskustaajamien osayleiskaava-alueen inventointi katsottiin tarpeelliseksi, sillä Askolan kunnan kattava perusinventointi on lähes 40 vuotta vanha, vuodelta 1971. Aiemmissa inventoinneissa ei myöskään ole otettu huomioon historiallisen ajan muinaisjäännöksiä. Askolan keskustaajamien osayleiskaava-alue kattoi osia seuraavista kylistä: Askola (kirkonkylä), Nalkkila, Vakkola, Nietoo, Monninkylä ja Vahijärvi.

Inventointikertomuksessa raportoidaan 120 kaava-alueella ja sen välittömässä läheisyydessä sijaitsevaa kohdetta. Näistä esihistoriallisia on 94 kpl ja historiallisia 26 kpl. Esihistoriallisista kohteista kivikautisia asuinpaikkoja on 50 kpl, mahdollisia kivikautisia asuinpaikkoja 19 kpl, kivikautisia irtolöytöpaikkoja 23 kpl ja yksi rautakautinen löytöpaikka. Lisäksi on erikseen mainittava kaava-alueen merkittävin muinaisjäännos: Kopinkallion esihistoriallinen kvartsilouhos Nalkkilassa. Historiallisen ajan muinaisjäännöksistä suurimman ryhmän muodostavat seitsemän kaava-alueen vanhan kylän (Askola, Nalkkila, Vakkola, Nietoo, Käpykylä, Monninkylä, Vahijärvi) tonttimaat, joita on rekisteröity 15 kappaletta. Muita muinaisjäännöksiä ovat erilaiset maa- ja kivrakenteet, joukossa on myös Monninkylän vanhan kirkon paikka ja Monninkylän hautausmaan oletettu paikka.

Useat inventointikohteista sijaitsevat kaavaluonnoksessa rakentamiseen varatuilla alueilla.

Löydöt: KM 37455-37490, 37563

Ajoitus: kivikausi – historiallinen aika

Tutkitun alueen laajuus: 31 km²

Kenttätyöaika: 26.9.-20.10, 23.10 ja 14.11.2008 (yhteensä 3 viikkoa)

Tutkimuskustannukset: Askolan kunta ja Museoviraston arkeologian osasto

Tutkimusraportti: Petro Pesonen 12.12.2008 Museoviraston arkeologian osaston arkisto

Sisällysluettelo

Arkistotiedot	2
Johdanto	3
Kaava-alueen sijainti ja topografia	4
Tutkimushistoria	5
Inventointihavainnot	6
Muinaisjäänökset ja osayleiskaava	8
Kartta: Askolan kunnan ja osayleiskaava-alueen sijainti	11
Kartta: Osayleiskaava-alueella ja sen lähistöllä sijaitsevat muinaisjäänökset	12
Kartta: Inventoinnin jälkilokikartta	13
Negatiiviluettelo	14
Digikuvaluettelo	17
Luettelo GPS-mittauksista	19
Kohdehakemisto	25
Muinaisjäänösten kohderaportit	28
Yleiskartat (1:15000) ja peruskarttaotteet (1:5000)	223
Otteita vanhoista kartoista	255

Arkistotiedot

ASKOLA, Keskustaajamat

Osayleiskaava-alueen inventointi

Petro Pesonen 2008

Kunta: Askola
Kylät: Askola, Vakkola, Nalkkila, Vahijärvi, Monninkylä, Nietoo
Maastokartat: 3022 01 ASKOLA, 3021 03 KERKKOO

Tutkimuslaitos: Museovirasto, arkeologian osasto
Tutkija: FL Petro Pesonen
Kenttätyöaika: 26.9.-20.10, 23.10 ja 14.11.2008 (yhteensä 3 viikkoa)

Tutkimuskustannukset: 12360 €
Tutkimusten kustantaja: Askolan kunta ja Museoviraston arkeologian osasto

Löydöt: KM 37455-37490, 37563
Mustavalkonegatiivit: F 145532-145597
Digikuvat: DG 221, 223-248, 250-255, 257-293

Inventointikertomus: Museovirasto, arkeologian osaston arkisto, 12.12.2008

Johdanto

Askolan keskustaajamien osayleiskaavoitukseen liittyen katsottiin tarpeelliseksi tehdä kaava-alueella arkeologinen inventointi. Aloite inventointiin tuli Askolan kunnalta, joka kustansi inventoinnista kaksi kolmasosaa ja loput kustansi Museoviraston arkeologian osasto. Askolassa on tehty arkeologinen perusinventointi vuonna 1971 ja sen lisäksi on tehty vain pieni, tiesuunnitelmiin liittyvä inventointi Vakkolassa vuonna 1999. Kaava-alueelta tunnetaan jo entuudestaan runsaasti muinaisjäänöksiä, erityisesti kivikautisia asuin- ja löytöpaikkoja. Moni näistä on löytynyt 1950-luvulla kun Askolassa oli voimakasta harrastaja-arkeologitoimintaa. Usein kuitenkin kohteiden sijainti- ja laajuustiedoissa on epäselvyyttä. Vanhemmissa inventoinneissa ei myöskään ole huomioitu historiallisen ajan muinaisjäänöksiä, erityisesti vanhoja kylätontteja.

Inventoinnin päätarkoituksena oli selvittää kaava-alueella olevien, jo ennestään tunnettujen muinaisjäänösten laajuus ja sijainti sekä etsiä uusia muinaisjäänöksiä ja dokumentoida kartta-analyysin perusteella hahmotellut mahdollisesti keskiajalle periytyvät kylätontit. Erityisesti haluttiin keskittyä muuttuvan maankäytön alueisiin, eli niille jotka oli kaavaluonnoksessa merkitty uusiksi asunto- tai työpaikka-alueiksi. Suurin osa Askolan kuntaa ja kaava-aluetta on peltoa, joten pääasiallisena inventointimenetelmänä oli kivikautisten asuinpaikkojen suhteen pintapöimintä. Koekuoppia tehtiin toki sellaisilla metsäalueilla, jotka olivat potentiaalisia kivikautisten asuinpaikkojen esiintymisen suhteen. Myös tien leikkauksia, hiekkakuoppien reunoja ja metsänmuokkausalueita tarkasteltiin, silloin kun sellaisia havaittiin. Maan pinnalle näkyviä muinaisjäänöksiä, kuten kiviroykkiöitä, kivivaitoja, kuoppia ja painanteita havainnointiin metsäalueella silmämääräisesti. Näihin ei pääsääntöisesti kajottu lapiolla lainkaan. Löytöjen ja rakenteiden sijainti mitattiin GPS-paikantimella ja muinaisjäänösrekisteriin tehdyt kiinteiden muinaisjäänösten rajaukset perustuvat näihin mittauksiin sekä havaintoihin topografiasta. Historiallisen ajan kylätonttien rajaukset perustuvat Museoviraston tutkijan, FM Veli-Pekka Suhosen 1600-1700-luvun karttamateriaalin perusteella tekemään analyysiin ja alustavaan rajaukseen, jota pyrittiin tarkentamaan maastossa tehdyin havainnoin. Männistön harjutie –nimisellä kohteella tehtiin myös päivän mittainen koekai-vaus, jolla pyrittiin selvittämään asuinpaikan sijaintia.

Inventoijana oli FL Petro Pesonen, kenttätöaika oli noin kolmen viikon mittainen, 26.9.-20.10, 23.10 ja 14.11.2008 (pl. 30.9 ja 10.10). Olosuhteet olivat inventointiin kohtalaiset, tosin kuivuus haittasi jonkin verran pelloilla tehtävää havainnointia. Inventoinnissa avustivat arkeologian opiskelijat Laija Simponen ja Noora Taipale kahden päivän ajan (8.10 ja 23.10). Inventoinnin jälkityöt on tehty loka-marraskuun 2008 aikana. Inventoinnin esitöissä avusti Museoviraston tutkija FM Veli-Pekka Suhonen, joka on tehnyt alustavat rajaukset historiallisen ajan kylätonteille 1600-1700-luvun karttamateriaalin perusteella.

Helsingissä 12.12.2008

FL Petro Pesonen

Kaava-alueen sijainti ja topografia

Askola sijaitsee Itä-Uudellamaalla, Etelä-Suomen läänissä. Askolan kuntaa halkoo suurinpiirtein pohjois-eteläsuunnassa Porvoonjoki, joka laskee Suomenlahteen Porvoon edustalla vajaan 20 kilometrin päässä Askolasta. Porvoonjoen itärannalla sijaitsevat Askolan kirkonkylä, Nalkkila, Vakkola ja Nietoo. Nalkkilan kylän itäpuolella ovat pienet järvet Etu- ja Takajärvi, jotka aiemmin ovat muodostaneet yhden järven, nimeltään Nalkkilanjärvi. Mahdollisesti Porvoonjoen uoma on joskus virrannut järven kautta. Porvoonjokeen laskee Porvoon Virtaalassa joen sivuhaara, Vähäjoki, jonka varrella sijaitsevat puolestaan Vahijärvi ja Monninkylä. Pie nestä Vahijärvestä laskee Järvenoja ja Ojasillanoja Vähäjokeen Monninkylän eteläpuolella. Muita vesistöjä ei kaava-alueella ole.

Muinaisia vesistöjä Askolan alueella on ollut, sillä Itämeren esivaiheet ovat ulottaneet vetensä alueelle. Esihistoriallisen asutuksen kannalta oleellisia ovat Ancylyus-järvi ja Litorina-meri. Itämeri jäi murtovesialtaaksi Yoldia-merivaiheen jälkeen noin 8900 eKr. ja tänä Ancylyus-järvivaiheen aikana sai Suomi varhaisimman asutuksensa. Tanskan salmien puhjettua 6400 eKr. tienoilla alkoi Itämeressä Litorina-merivaihe, joka on nykyisen Itämeren edeltäjä. Varhaisten merivaiheiden rannat olivat huomattavasti nykyistä korkeammalla ja koska asutus etenkin kivikaudella keskittyi rannoille, voidaan asuinpaikkoja jollain tarkkuudella myös ajoittaa rannansiirtymisen avulla. Askolassa esikeraamiset, mesoliittiset asuinpaikat (vanhemmat kuin 5100 eKr.) ovat pääsääntöisesti 30 m mpy korkeuden yläpuolella ja kampakeraamiset tätä alempana.

Kaava-alueen maisemaa hallitsevat kumpuilevat peltolaaksot joiden pohjalla virtaa joki tai oja. Peltolaaksojen välillä maasto kohoaa metsämäiksi. Asutus on keskittynyt joenvarren peltolaaksoihin, metsäalueita on kaavoitettu asutukselle lähinnä kirkonkylän ja Monninkylän tuntumassa – muualla talot sijaitsevat metsän reunassa peltojen tuntumassa tai vanhoilla kylämäillä peltojen keskellä. Kunnan keskustaajamat ovat kirkonkylä ja Monninkylä, joissa sijaitsevat nykyään kaupat ja suurin osa kouluista. Kaava-alueen maaperä on pelloilla pääasiassa savea ja hiesua, paikoin myös hiekkaa. Karkeampaa maaperää, kuten hiekkaa, soraa ja moreenia on yleensä pelloiksi raivaamattomilla, korkeammilla metsäalueilla. Varsinaisia harjuja ei kaava-alueella ole, mutta hienohiekkaisia alueita ovat mm. Ruutipellon alue Vakkolassa (Suurisuoyn ympäryks), Nalkkilan Takajärven luoteispuolella oleva laaksonreuna ja Vahijärven lounaisrannalla oleva Rajamäen alue.

Askolan keskustaajamien kaava-alue on pinta-alaltaan noin 31 km². Alueeseen sisältyy vain osa edellämainittujen rekisterikylien alueesta. Kunnan maapinta-ala on 212,4 km², joten inventointi kattoi vajaa 15 % kunnan alueesta. Pohjoisessa kaava-alueen raja kulkee Takajärven pohjoispuolelta Kopinkallion kautta Porvoonjoen länsirannalle, josta se suuntaa etelään metsää pitkin Käpykylän kartanon tasalle ja kääntyy siitä kohti Vahijärveä. Raja noudattelee Paskasuonojaa Hänninmäen eteläpuolella, ohittaa Vahijärven lännestä ja pitää sisälleen Vähäjoen länsirantaa noin kilometrin leveydeltä. Kaava-alueen lounaispiste on Syrjänkallion eteläpuolella ja eteläraja suuntaa tästä Porvoon rajaa pitkin aina Nietoon eteläpuolelle, josta raja menee vielä suoraan Kolokorven itäpuolelle. Täältä raja kääntyy koilliseen kohti Kurjalanpeltoja ja edelleen Huhtaniitun länsipuolelle, josta raja taas kääntyy luoteeseen Takajärven koillispuolelle.

Tutkimushistoria

Ensimmäiset kivilautiset esineet Askolasta on tallennettu museokokoelmiin jo 1800-luvun lopulla ja vuonna 1885-1886 Askolaa inventoitiin ensimmäisen kerran, kun Suomen Muinaismuistoyhdistyksen stipendiaatti J.E. Tuomala kierteli Uudellamaalla selvittäen maakunnan muinaisjäännöksiä (Helsingin kihlakunnan inventointi). Vuonna 1927 tehtiin Askolassa ensimmäinen kaivaus kun Aarne Äyräpää tutki Huvuarin Honkaniemen kampakeraamista asuinpaikkaa ja vuonna 1930 Nils Cleve kaivoi Vahijärven Siltalan Kotopellon asuinpaikalla.

Varsinaisesti arkeologinen tutkimus pääsi kunnassa käyntiin kuitenkin vasta 1940-1950 –luvuilla paikallisten esihistoriasta kiinnostuneiden Lauri Hakalehdon ja Soini Järvelän alettua löytöjen toimittamisen Muinaistieteellisen Toimikunnan (nyk. Museovirasto) tutkijoille. Varhaisen kivikauden spesialisti Ville Luho aloitti tutkimuksensa Askolassa näiden löytöjen pohjalta ja teki vuosien 1946-1963 välillä Askolassa kaivauksia 20 kohteella, joista inventoidulla alueella seuraavat kaivaukset: Toppinen (1949-1950), Siltapelto, Siltapellonhaka (1950-1951), Kopinkallio (1950), Jusla Suursuo (1950), Perunamaa Saunapelto (1950, 1952), Tallikäärö (1951), Riihimäenpelto (1951), Koivuniemi (1952), Hopeapelto (1952), Rahkaissuo (1953), Reväsmäki Linnanranta (1954, 1958), Urheilukenttä (1958), Vanha-Klemetti (1961) ja Keturinmäki (1962-1963). Kaivauksien tuloksia Luho on käsitellyt kirjoissaan ”Die Askola-Kultur” (1956) ja ”Die Suomusjärvi-Kultur” (1967). Ensin mainittu teos on myös suomennettu.

Hakalehdon, Järvelän ja Luhon jälkeen tutkimustoiminta on kunnassa ollut hiljaisempaa. Askolan kunnassa tehtiin arkeologinen perusinventointi kesällä 1971. Inventoinnin suoritti Lauri Pohjakallio ja tähän raporttiin perustuu suurin osa nykyisistä tiedoista asuinpaikkojen laajuudesta ja löytöpaikkojen sijainnista. Kaivauksia on tehty asutusalueiden ja infrastruktuurin rakentamiseen liittyen kirkonkylässä ja Monninkylässä vuosina 1973, 1978 ja 2004. Vuonna 1973 kaivettiin Hallinpellon Muuntajanmäen asuinpaikkaa (Seija Sarkki), Niemenpellon asuinpaikkaa (Jarkko Virtamaa) ja Grindinpellon asuinpaikkaa (Jarkko Virtamaa). Vuonna 1978 Lea Väkeväinen tutki jälleen Grindinpeltoa. Vuonna 2004 tehtiin ensin koekaivaus (Johanna Seppä) ja sitten pelastuskaivaus (Katja Vuoristo) Kotopellon-Kuoppamäen asuinpaikalla. Pohjakallion inventoinnin lisäksi ainoa moderni arkeologinen inventointi on tehty Askolassa vuonna 1999, jolloin Petro Pesonen inventoi tiesuunnitelma-alueita Vakkolassa.

Inventointihavainnot

Inventoinnin tavoitteena oli rekisteröidä kaikki kaava-alueen tunnetut muinaisjäännökset ja pyrkiä arvioimaan niiden laajuutta ja säilyneisyyttä suojelun näkökulmasta. Sama arviointi koski niin kiinteitä muinaisjäännöksiä kuin mahdollisia muinaisjäännöksiä ja irtolöytöpaikkojakin. Muinaisjäännösrekisterissä ja arkistossa oli tietoja vajaasta sadasta muinaisjäännöskohteesta, suurin osa kivikautisia asuinpaikkoja ja kivikautisia irtolöytöjä alueelta. Tunnettujen muinaisjäännösten tarkastamisen lisäksi ohjelmassa oli ennestään tuntemattomien muinaisjäännösten etsiminen. Tässä työssä korostuivat nimenomaan kivikautiset asuinpaikat, mutta myös historiallisen ajan muinaisjäännöksiä löytyi, vaikkakin etsimättä. Uutena muinaisjäännöstyyppinä korostuvat historiallisen ajan kylätontit, joiden alustavaan paikantamiseen ja rajaamiseen käytettiin apuna 1600-1700 –luvun karttamateriaalia. Inventointikertomuksessa on raportit 120 muinaisjäännöksestä, jotka on jaoteltu tyypeittäin oheisessa taulukossa. Inventoinnissa käytiin neljällä kaava-alueen ulkopuolisella kohteella, jotka kuitenkin on yhtenäisyyden vuoksi lueteltu tässä taulukossa ja joista on myös tehty raportti tähän kertomukseen (Rahkaisuo, Rahikontie, Jäppilä Alho ja Kolokorpi).

kiinteät muinaisjäännökset	77
<i>esihistorialliset</i>	51
kivikautiset asuinpaikat	50
Kopinkallion kvartsilouhos	1
<i>historialliset</i>	26
kylätontit	15
kirkonpaikka	1
hautausmaa	1
nauriskuoppa-alue	1
kivilouhos	1
kiviaidat	2
hakkauksia kalliolla	1
kaivanto (tienpohja?)	1
kuoppajäännös	1
rajamerkki	1
huvimajan jäännös	1
mahdolliset muinaisjäännökset	19
kivikautiset asuinpaikat	19
irtolöytöpaikat	24
kivikautiset irtolöytöpaikat	23
rautakautiset irtolöytöpaikat	1
Yhteensä	120

Suurin osa kivikautisista asuinpaikoista on ennestään tunnettuja kohteita. Asuinpaikat on luokiteltu kiinteisiin ja mahdollisiin muinaisjäännöksiin sen mukaan, voidaanko olettaa, että löydöt ovat peräisin kiinteästä asuin- tai muusta toimintapaikasta. Rajaus tarkoittaa usein käytännössä sitä, että onko löytöjä riittävästi osoittamaan sen, ettei kyse ole sattumasta tai esimerkiksi myöhempien maankäyttötoimien paikalle tuomasta sirpaleesta. Suurin osa mahdollisiksi muinaisjäännöksiksi luokitelluista kohteista on sellaisia vanhoja kohteita, joilta on muutamia harrastaja-ärkeologien keräämiä löytöjä, mutta joita ei arkeologin tarkastuksessa ole pystytty varmistamaan kiinteäksi muinaisjäännökseksi. Osa mahdollisista muinaisjäännöksistä on vuoden 2008 inventoinnissa löytyneitä kohteita, joilta on vain yksittäisiä kvartsi-iskoksia eikä niitä siksi ole haluttu määritellä kivi-

kautiseksi asuinpaikaksi, vaikka todennäköisesti sellaisesta kyse olisikin. Inventoinnissa löytyi 24 entuudestaan tuntematonta kivikautista asuinpaikkaa, joista 15 luokitellaan kiinteäksi muinaisjäännökseksi ja yhdeksän mahdolliseksi muinaisjäännökseksi. Lisäksi viisi aiemmin mahdollisena asuinpaikkana tai irtolöytöpaikkana pidettyä kohdetta todettiin kiinteäksi kivikautiseksi asuinpaikaksi. Mahdollisille muinaisjäännöksille ei ole määriteltä rauhoitusluokkaa, mutta nekin on syytä ottaa huomioon kaavoituksessa ja rakennushankkeissa. Tutkimuksen ja suojelun kannalta tärkeimpiä kohteita ovat kivikautisista asuinpaikoista varmastikin ne, jotka eivät sijaitse pellolla vaan muokkaamattomassa metsämaastossa. Askolassa tällaisia on useitakin entuudestaan tunnetuissa kohteissa (esim. Vanha-Klemetti, Siltapelto, Siltapellonhaka, Urheilukenttä). Inventoinnissa metsäasuinpaikkoja löytyi vain kaksi (Rajamäki ja Krinniittu 3), ja näistäkin jälkimmäinen on vanhaa peltoa. Kaava-alueen tunnetuin ja tärkein muinaisjäännos on Kopinkallion kivikautinen kvartsilouhos Nalkkilassa.

Irtolöytöpaikoiksi ovat jääneet sellaiset kohteet, joilta on vain yksittäinen kiviesinelöytö tai joita ei ole pystytty myöhemmin arkeologin toimesta paikallistamaan, vaikka löytöinä olisikin selkeitä asuinpaikkalöytöjä. Näissä paikoissa on vain yksi entuudestaan tuntematon kohde, josta saatiin tieto inventoinnin yhteydessä (Saarenmäki). Irtolöytöpaikat eivät ole suojeltuja kohteita eikä niitä yleensä tarvitse ottaa huomioon kaavoituksessa. Rakennushankkeiden yhteydessä kohteita saattaa kuitenkin olla tarpeen vielä varmuuden vuoksi tarkastaa.

Takakallion nauriskuoppa-aluetta lukuunottamatta kaikki historiallisen ajan kohteet ovat entuudestaan tuntemattomia tai ennemminkin kohteita, joita ei ole huomioitu muinaisjäännosrekisterissä. Kohteista merkittävien ryhmä niin tutkimuksen kuin suojelun kannalta on historiallisen ajan kylätontit, jolla tarkoitetaan 1600-1700-luvun karttamateriaalissa näkyviä kyliä, joiden sijainnin voidaan olettaa periytyvän vielä varhemmalle ajalle. Askolassa kaikista kylistä on myös verotustietoja 1500-luvulta lähtien. Kylien tonttimaiden rajaukset on tehty Veli-Pekka Suhosen alustavan tulkinnan mukaan, tarkennettuna maastokäynnin havainnoilla topografiasta ja nykyisestä rakennuskannasta paikalla. Osa tonttimaista on nykyaikaisen rakennuskannan ja rakennustavan vuoksi todennäköisesti kokonaan tai osittain tuhoutuneita, mutta kokonaan tuhoutuneiksi eli rauhoitusluokkaan 3 kuuluviksi on esitetty vain kahta tonttimaata: Askola (Askola) ja Nalkkila (Nalkila) Tyskas. Tärkeimmät suojeltavat kohteet, eli nykyään autioina olevat tontit ovat Nalkkila (Nalkila) Katajamäki ja Nietoo (Netoby).

Muut inventoinnissa todetut kohteet ovat erilaisia maastoon jääneitä merkkejä, joista osa ei välttämättä ole tarkemman tarkastelun jälkeen suojeltavia kohteita. Tässä yhteydessä kaikki kiinteät, maastossa havaittavat tai perimätiedon perusteella tiedetyt kohteet on kuitenkin merkitty suojeltaviksi kiinteiksi muinaisjäännöksiksi. Inventoinnissa tarkastettiin em. nauriskuoppien lisäksi Monninkylän vanhan kirkon paikka, mahdollinen Monninkylän hautausmaan paikka, kivilouhos Nalkkilassa, Rajamäen rajamerkki, kuoppajääne Katissuontien varrella, kaivanto tai mahdollinen tienpohja Sorvasuontien varrella, kiviaitoja Nalkkilassa ja Vakkolassa, kalliinon tehtyjä hakkauksia Vakkolassa ja huvimajan jäänteet Saunamäellä, Vakkolassa.

Muinaisjäännökset ja osayleiskaava

Inventoinnissa oli käytössä Karttaako Oy:n laatima keskustaajamien osayleiskaavan luonnos, päivätty 13.10.2008. Tähän on merkitty mm. muuttuvan maankäytön alueet omilla rasterityypeillään. Tähän lukuun on koottu joitakin huomioita niistä muinaijäännöksistä, jotka sattuvat rakennetuille tai mahdollisesti rakennettaville alueille (kaavamerkinnot AP, AP/r, AT, AM, TP, TP/r, T/r, TY, PY). Havainnot on ryhmitelty kylittäin. Muuttuvan maankäytön alueille sijoittuvat muinaijäännökset on kursivoitu.

Nalkkila

Nalkkila (Nalkila) Järvilä – kylätontti on AP-alueella.

Rantapelto – kivikautisen asuinpaikan pohjoisosa ulottuu osittain AP-alueelle.

Nalkkila (Nalkila) – kylätontin keskeinen tonttimaa on lähes kokonaan AM- ja AP-alueilla.

Nalkkila (Nalkila) Linna – kylätontti on AM-alueella.

Nalkkila (Nalkila) Katajamäki – kylätontin eteläinen osa on AP/AM –aluetta ja vielä rakentamaton.

Nalkkila (Nalkila) Piskola – kylätontti on Piskulan ja Takalan pihapiirissä AM- ja AP –alueilla.

Riihimäenpelto – kivikautinen asuinpaikka on AP-alueella, mutta kohde on luokiteltu 3. luokan muinaijäännökseksi, joten sitä ei rauhoitus enää koske.

Rokki Riihipelto – mahdollinen kivikautinen asuinpaikka on AM-alueella

Hopeapelto – kivikautinen asuinpaikka on AP/r –alueella.

Piskulan kiviaidat – historiallisen ajan kiviaidat ovat AP/r-alueella.

Askola

Jaakonpelto – mahdollinen kivikautinen asuinpaikka on AP-alueella.

Askola (Askola) – kylätontti on PY-alueella, mutta kohde on luokiteltu 3. luokan muinaijäännökseksi, joten sitä ei rauhoitus enää koske.

Reväsmäki Linnanranta – kivikautisen asuinpaikan osa on PY-alueella.

Siltapelto, Siltapellonhaka – kivikautinen asuinpaikka on osittain PY-alueella.

Hallinpelto Muuntajanmäki – kivikautinen asuinpaikka on osittain AP-alueella.

Toppinen – kivikautinen asuinpaikka on AP- ja PY-alueella.

Männistön harjutie – kivikautinen asuinpaikka on AP-alueella.

Vakkola

Vakkola (Wackola) Ali-Mäittälä – kylätontti on AP-alueella.

Vakkola (Wackola) Tyskas – kylätontti on AP-alueella, mutta kohde on luokiteltu 3. luokan muinaijäännökseksi, joten sitä ei rauhoitus enää koske.

Vakkola (Wackola) – kylätontti on AM- ja AP-alueella.

Ali-Mäittälä Pihapelto – mahdollinen kivikautinen asuinpaikka on osittain AP-alueella.

Töyrylä – kivikautinen asuinpaikka on AP- ja AP/r –alueella.

Vapunpelto/Jobinpelto – kivikautinen asuinpaikka on AP/r –alueella.

Syrjälä – kivikautinen löytöpaikka on AP/r –alueella. Kohde pitäisi tutkia tarkemmin, sillä on mahdollista että kyseessä olisi kuitenkin kiinteä muinaijäännös (uhripaikka?).

Nietoo

Nietoo (Netoby) – autioitunut kylätontti on osittain AT-alueella.

Krintinsuu – kivikautinen asuinpaikka on osittain AT-alueella.

Sikomäki – kivikautinen asuinpaikka on AT-alueella.

Kullgreninpelto 1 – kivikautinen asuinpaikka on osittain AT-alueella.

Kullgreninpelto 2 – kivikautinen asuinpaikka on osittain AT-alueella.

Tallikäärö – kivikautinen asuinpaikka on osittain AM-alueella.

Monninkylä

Monninkylä (Månby) Isokylä – kylätontti on AP- ja C-alueella.

Monninkylä (Månby) Vähäkylä – kylätontti on AM-alueella.

Ojasillanoja 1 – kivikautinen asuinpaikka on AP-alueella.

Rätti – mahdollinen kivikautinen asuinpaikka on aivan AP/r- alueen reunalla.

Saarentie – kivikautinen asuinpaikka on AP/r –alueella.

Kotimaa – mahdollinen kivikautinen asuinpaikka on AP/r –alueella.

Kotopelto-Kuoppämäki – kivikautinen asuinpaikka on AP-alueella. Muinaisjäännös on luokiteltu 3. luokan muinaisjäännökseksi, mutta on hyvin todennäköistä, että asuinpaikka jatkuu tutkitusta alueesta luoteeseen vielä rakentamattomalle alueelle.

Takakallio – nauriskuoppakohde sijaitsee T/r –alueella.

Monninkylän hautausmaa – on C-alueella.

Vahijärvi

Vahijärvi (Wahajärfvi) - kylätontti on AT-alueella.

Vahijärvi (Wahajärfvi) Klofvo – kylätontti on AT-alueella.

Koivistonpelto – kivikautinen asuinpaikka on AT-alueella.

Käpykylä (Käpikylä) – kylätontti on AM-alueella.

Lähteet ja kirjallisuus

Lähteet

Voudintilit, Uusimaa: Porvoon läänin maakirjat 1540, Es 703, 2920; 1543, Es 704, 2936;

Historialliset kartat:

Broterus, Samuel 1694: Geometrisk Charta och Beskrifning uppå Askola by belägit Borgå Lähn och Sochn Afmätt Åhr 1694. MH B6c 8/1. (Maanmittauskonsepti MMA Porvoo 3:1)

Broterus, Samuel 1700: Charta uppå Månby, Wahijärfwe och Käppekyle Byar belägne i Bårgo Häradh och Sochn, Som för een långlig twijst och skogsträta blef efter ordne afmätt och charterat åhr 1700. MH B5 11/2. (Maanmittauskonsepti MMA Porvoo 51 a-d)

Broterus, Samuel 1706: Geometrisk carta och beskrifning uppå Neeto by i Bårgo sochn och afmett 1706. MH B3 13/1. (Maanmittauskonsepti MMA Porvoo 2:3)

Giöken, Adam 1734: Geometrisk charta på Nieto byes skogmark uti Nylands Borgå härad och dito sochn hwilka afmätte äro af undertechnad efter högwälborne herr baron och landshöfdingen Petter Stierncrantz högwyrddade uf och ordne af den 4 april 1734 gifwen efter hans kongl. maj allernådiaste bifall till bytesom wälborne herr lieutenanten Johan Wentzel Rotkirch giort amsötning. Afritning på nedannemde byes åker och änger.

Lackman, A.L. 1774-75: Charta öfver Wahijärvi byss ägor uti Askola Kapell, Borgå Socken och Härad samt Nylands län, affattade åren 1774 och 1775 af. A.L. Lackman. MH B6c 7/1-10.

Winter, Timoth 1775: Charta öfver Månby Ägor i Borgå sockn, Borgå härad och Nylands län. Affattad Åhr 1775 af Timoth Winter. MH B5a 11/5-10.

Winter, Timoth 1782: Charta öfver Askola och Wackola Byars Ägor uti Borgå Socken, Nylands och Kymmene Gårds Winter, Timoth 1782: Höfdingedömen, Borgå och Kymmene Härader. Afmätte år 1782 och delte åren 1782 och 1785 af Timoth. Winter. MH B6c 8/2-7.

Winter, Timoth 1782: Geometrisk charta öfver Nalkila byss ägor belägne uti Kymmene gårds län, Kymmene härad och Borgå Sockn affattad år 1782 af Timoth Winter igenom Pehr Henric Pelander. MH B4 3/2-8.

Kirjallisuus

Anthoni, Eric 1970: Finlands medeltida frälse och 1500-tals adel. Skrifterna utgivna av Svenska litteratursällskapet i Finland. Nr 442. Helsingfors.

Laurinmäki, Heikki 1957: Askolan historia. Porvoo.

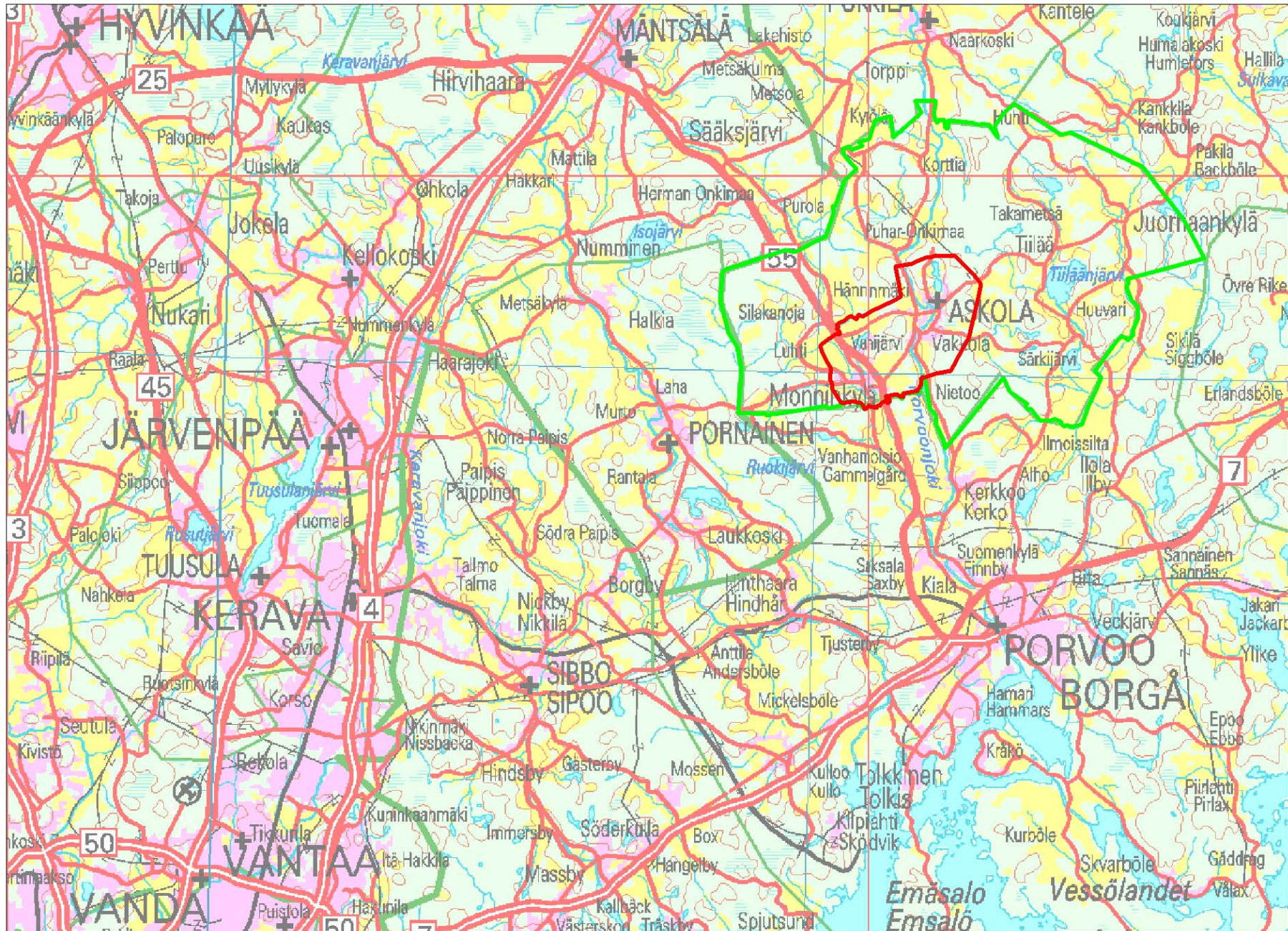
Luho, Ville 1956: Die Askola-Kultur. Suomen Muinaismuistoyhdistyksen Aikakauskirja 57. Helsinki.

Luho, Ville 1967: Die Suomensjärvi-Kultur. Suomen Muinaismuistoyhdistyksen Aikakauskirja 66. Helsinki.

REA = Registrum Ecclesine Aboensins eller Åbo Domkyrkans Svartbok. Facsimile version with additions to the 1890 edition. Published by the state archives of Finland. Jyväskylä 1996.

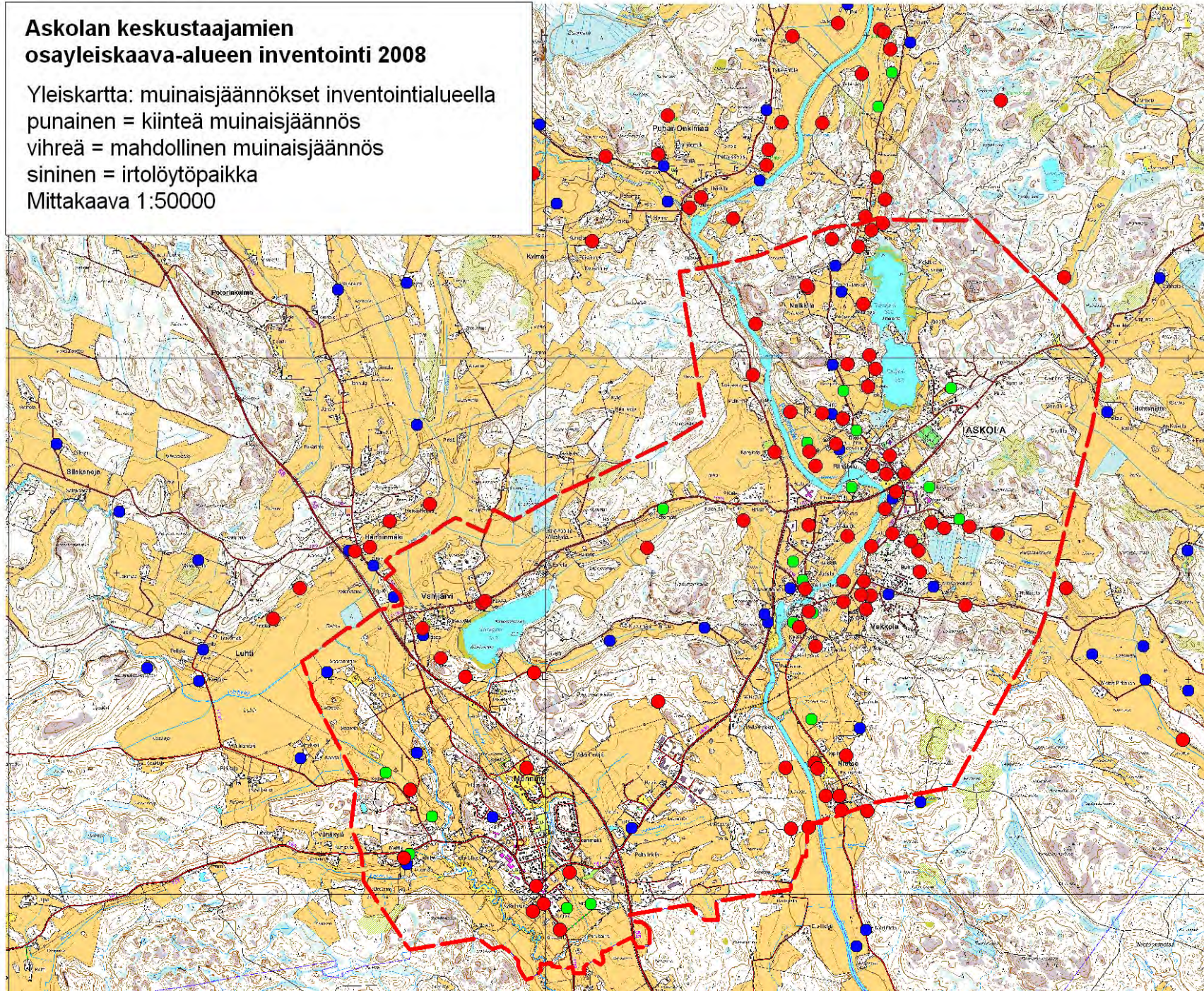
Soikkeli, Kaarlo 1912: Uudenmaan hopeavero ja hopeaveroluettelo v. 1571. Suomen historian lähteitä V:2. Helsinki.

Askolan kunnan ja yleiskaava-alueen sijainti, mittakaava 1:250000.



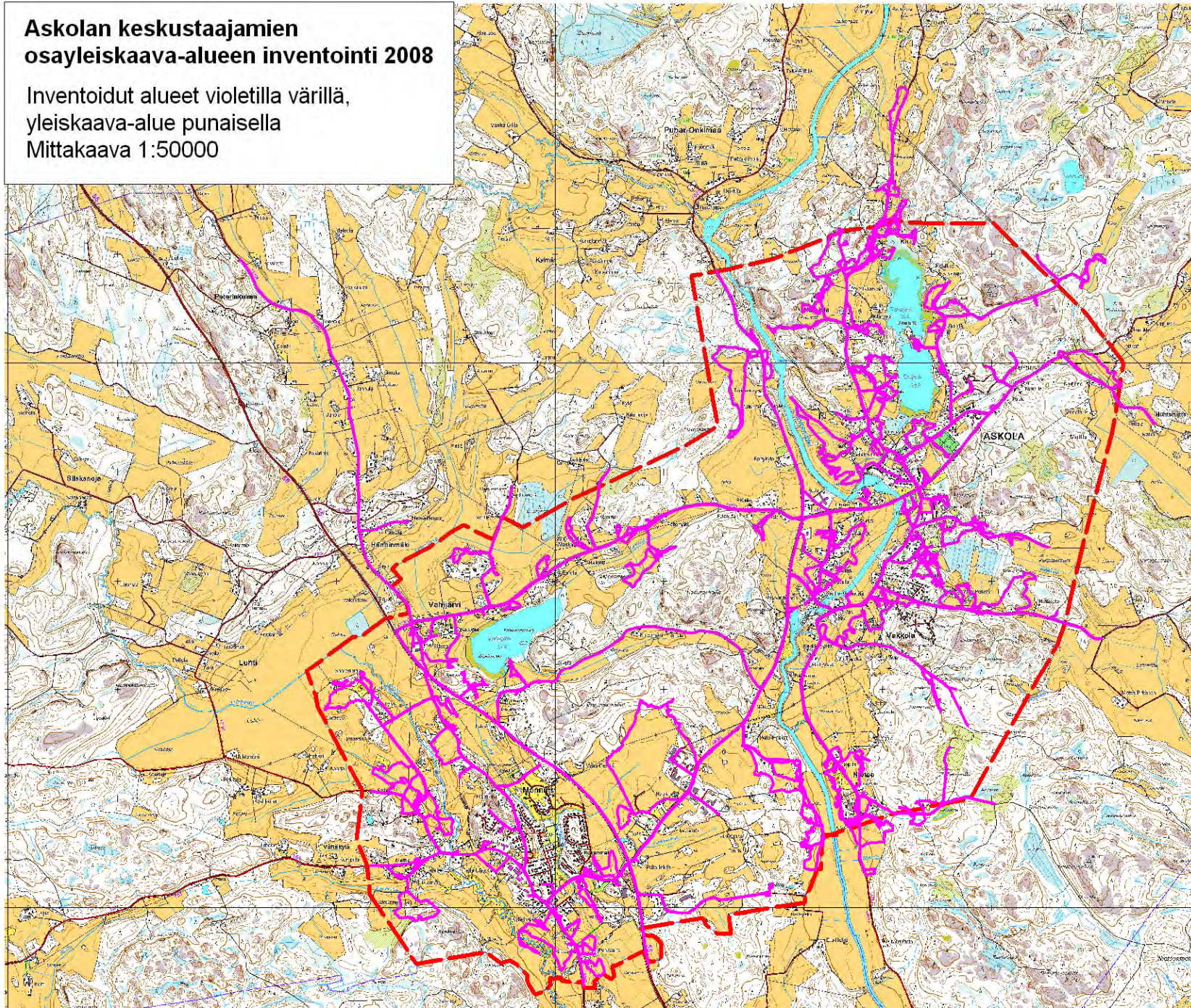
Askolan keskustaajamien osayleiskaava-alueen inventointi 2008

Yleiskartta: muinaisjäännökset inventointialueella
punainen = kiinteä muinaisjäännös
vihreä = mahdollinen muinaisjäännös
sininen = irtolöytöpaikka
Mittakaava 1:50000



Askolan keskustaajamien osayleiskaava-alueen inventointi 2008

Inventoidut alueet violetilla värillä,
yleiskaava-alue punaisella
Mittakaava 1:50000



Negatiiviluettelo, kuvaaja Petro Pesonen

Neg. Nro	Mjunnus	Kohde	Aihe	Pvm
145532:1	18010026	Hallinpelto Muuntajanmäki	Asuinpaikan ehjänä oleva pohjoisosa, etelästä. Panoraama (1/2).	26.9.2008
145532:2	18010026	Hallinpelto Muuntajanmäki	Asuinpaikan ehjänä oleva pohjoisosa, etelästä. Panoraama (2/2).	26.9.2008
145533:1	1000012636	Monninkylän hautausmaa	Mahdollinen hautausmaa Monninkylän keskellä olevalla tontilla, idästä. Panoraama (1/2).	29.9.2008
145533:2	1000012636	Monninkylän hautausmaa	Mahdollinen hautausmaa Monninkylän keskellä olevalla tontilla, idästä. Panoraama (2/2).	29.9.2008
145533:3	1000012636	Monninkylän hautausmaa	Mahdollinen hautausmaa Monninkylän keskellä olevalla tontilla, koillisesta.	29.9.2008
145534:1	1000012635	Monninkylän kirkon paikka	Kirkonpaikka kalliokumpareella, koillisesta.	29.9.2008
145535:1	1000012633	Vahijärvi (Wahajärfvi) Klofvo	Edustalla Klaavun talo, idästä.	29.9.2008
145535:2	1000012633	Vahijärvi (Wahajärfvi) Klofvo	Suoraan edessä Kuparin ja Klaavun talot, oikealla risteysalueen pientalot, koillisesta.	29.9.2008
145536:1	1000012637	Rajamäki	Löytöpaikka tienleikkauksessa ja taustan pellolla, koillisesta.	29.9.2008
145536:2	1000012637	Rajamäki	Asuinpaikka pellolla ja taustan männikössä, kaakosta.	29.9.2008
145537:1	18010005	Kotopelto-Kuoppamäki	Asuinpaikan päälle rakennettuja omakotitaloja, lounaasta.	29.9.2008
145538:1	1000012624	Nalkkila (Nalkila) Piskola	Oikealla Takala, vasemmalla Piskola, kuva otettu järven rannasta, idästä.	1.10.2008
145538:2	1000012624	Nalkkila (Nalkila) Piskola	Piskulan talo, Piskulaan johtava tie on samalla linjauksella kuin 1700-luvun kartalla, etelästä.	1.10.2008
145539:1	1000012623	Nalkkila (Nalkila)	Kylmäen pohjoislaittaa Franssilan pohjoispuolella, pohjoisesta.	1.10.2008
145539:2	1000012623	Nalkkila (Nalkila)	Franssilan kuivuri ja talo, kaakosta.	1.10.2008
145540:1	1000012639	Piskulan kiviaidat	Pätkä kiviaitaa (Piskulan kiviaita 1), idästä.	1.10.2008
145540:2	1000012639	Piskulan kiviaidat	Kiviaita jatkuu uuden talon pihapiirissä, lounaasta.	1.10.2008
145540:3	1000012639	Piskulan kiviaidat	Kylmämuurattua kiviaitaa hakkuuaukean reunassa (Piskulan kiviaita 2), kaakosta.	1.10.2008
145540:4	1000012639	Piskulan kiviaidat	Kylmämuurattua kiviaitaa hakkuuaukean reunassa (Piskulan kiviaita 2), lounaasta.	1.10.2008
145541:1	18010047	Hopeapelto	Asuinpaikka entisellä pellolla, lännestä.	1.10.2008
145542:1	18010032	Riihimäenpelto	Asuinpaikka entisellä pellolla, kaakosta.	1.10.2008
145543:1	18010050	Keturinmäki	Asuinpaikka taustalla, hiekkakuopan reunan päällä, koillisesta.	1.10.2008
145543:2	18010050	Keturinmäki	Löytöjä tienleikkauksesta puhelinpylvään kohdalta, etelästä.	1.10.2008
145544:1	1000012626	Nalkkila (Nalkila) Järfvilä	Vanha tonttima Järfvelän pihapiirissä, luoteesta.	1.10.2008
145544:2	1000012626	Nalkkila (Nalkila) Järfvilä	Vanha tonttima Järfvelän pihapiirissä, etelästä.	3.10.2008
145545:1	1000012676	Koivuniemen kivilouhos	Liuskekivilouhos, idästä.	3.10.2008
145546:1	18010049	Koivuniemi	Luoteinen löytökohta auringonkukkapellossa, lounaasta.	3.10.2008
145546:2	18010049	Koivuniemi	Asuinpaikka viljellyllä pellolla, etelästä.	3.10.2008
145547:1	18010051	Kopinkallio	Kvartsilouhos, etelästä.	3.10.2008
145547:2	18010051	Kopinkallio	Kvartsia louhoksen edustalla, lännestä.	3.10.2008
145547:3	18010051	Kopinkallio	Louhosalue, kaakosta.	3.10.2008
145548:1	18010024	Perunamaa Saunapelto	Asuinpaikka joenrannan niityllä, pohjoisesta.	3.10.2008
145549:1	1000012644	Saunamäki	Mäen laen pengerrystä ja huvimajan jäännökset, idästä.	3.10.2008
145550:1	1000012627	Nalkkila (Nalkila) Katajamäki	Vasemmalta Katajamäki, Linna ja Etu-Linnan Kotopelto, lounaasta. Panoraama (1/3).	3.10.2008
145550:2	1000012627	Nalkkila (Nalkila) Katajamäki	Vasemmalta Katajamäki, Linna ja Etu-Linnan Kotopelto, lounaasta. Panoraama (2/3).	3.10.2008
145550:3	1000012627	Nalkkila (Nalkila) Katajamäki	Vasemmalta Katajamäki, Linna ja Etu-Linnan Kotopelto, lounaasta. Panoraama (3/3).	3.10.2008
145551:1	1000010663	Taltinaro	Asuinpaikka pellolla, pohjoisesta.	3.10.2008
145552:1	1000012720	Vakkola (Wackola) Ali-Mäittälä	Pieni valkoinen talo ja punainen aitta vanhalla tontilla, oikealla löytöpaikka Ali-Mäittälän Pihapelto, lounaasta.	6.10.2008
145553:1	18010006	Aropelto	Asuinpaikka peltoöryällä, vasemmalla Yli-Tyyskän talo, luoteesta.	6.10.2008
145554:1	1000012631	Vakkola (Wackola) Tyskas	Tyyskän tonttima, idästä.	6.10.2008
145555:1	18010077	Mäittälän Kotopelto	Oikealla Mäittälän tila, vasemmalla Vakkolan nykyistä kylää, etelästä. Panoraama (1/2).	6.10.2008
145555:2	18010077	Mäittälän Kotopelto	Oikealla Mäittälän tila, vasemmalla Vakkolan nykyistä kylää, etelästä. Panoraama (2/2).	6.10.2008
145556:1	1000012645	Mäittälän kiviaita	Kiviaitaa, taustalla Mäittälän tila, koillisesta.	6.10.2008
145557:1	18010078	Töyrylä	Asuinpaikka peltoharjanteella, taustalla Porvoonjoki ja Niemenpelto, kaakosta.	6.10.2008
145558:1	1000010138	Vapunpelto/Jobinpelto	Löytöpaikka pellolla, koillisesta.	6.10.2008
145559:1	1000012646	Syrjälän piha	Hakkuuksia pihakalliossa.	6.10.2008

145559:2	1000012646	Syrjälän piha	Hakkauksia pihakalliossa.	6.10.2008
145560:1	1000010139	Syrjälä	Löytöpaikka pellon kulmassa, luoteesta.	6.10.2008
145561:1	1000010657	Yrjölä Pohjoisniitty	Löytöpaikka peltokumpareella, lännestä.	6.10.2008
145562:1	1000012621	Nietoo (Netoby)	1700-luvun kylätontin paikka niittyalueella, koillisesta.	6.10.2008
145562:2	1000012621	Nietoo (Netoby)	Vasemmalla uusi omakotitalo, oikealla Sipilä, kaakosta. Panoraama (1/2).	6.10.2008
145562:3	1000012621	Nietoo (Netoby)	Vasemmalla uusi omakotitalo, oikealla Sipilä, kaakosta. Panoraama (2/2).	6.10.2008
145562:4	1000012621	Nietoo (Netoby)	Kylätontti kuusitaimikon kohdalla ja siitä oikealle kivikautinen asuinpaikka Kullgreninpelto 1, lounaasta.	15.10.2008
145563:1	1000012660	Kullgreninpelto 1	Kivikautinen asuinpaikka peltotöyräällä, kaakosta.	6.10.2008
145564:1	18010004	Tallikäärö	Asuinpaikka metsänreunan pellolla Mattilan talon oikealla puolella, lounaasta.	6.10.2008
145564:2	18010004	Tallikäärö	Asuinpaikka pellon yläreunassa, lännestä.	15.10.2008
145564:3	18010004	Tallikäärö	Edessä runsaslöytöisin osa, kaakosta.	17.10.2008
145564:4	18010004	Tallikäärö	Asuinpaikka Mattilan edustalla, etelästä.	17.10.2008
145565:1		Nietoo Kaunismäki	Mahdollinen vanhan tonttimaan paikka, lounaasta.	6.10.2008
145566:1	1000012664	Sipilä	Asuinpaikka vastakkaisella peltorinteellä, lounaasta.	6.10.2008
145567:1	1000012630	Vakkola (Wackola)	Kylätontin eteläosaa Porvoonjoen rannalla, lounaasta.	6.10.2008
145567:2	1000012630	Vakkola (Wackola)	Kylätontti, maisemaa Porvoonjoelle kylätontilta, koillisesta.	8.10.2008
145568:1	1000010135	Aittapelto	Kuva otettu Porvoonjoen vastarannalta, lännestä.	6.10.2008
145569:1	18010020	Urheilukenttä	Kentän lounaiskulma, jossa asuinpaikka sijainnee, koillisesta.	7.10.2008
145570:1	18010022	Toppinen	Asuinpaikka nurmella ja seurantalons alapuolisella rinteellä, kaakosta. Panoraama (1/2).	7.10.2008
145570:2	18010022	Toppinen	Asuinpaikka nurmella ja seurantalons alapuolisella rinteellä, kaakosta. Panoraama (2/2).	7.10.2008
145571:1	18010021	Ahlstedtinpelto	Asuinpaikka entisellä pellolla, luoteesta.	7.10.2008
145572:1	18010019	Vanha-Klemetti	Asuinpaikka vanhan hiekkakuopan pohjoisreunalla, lännestä.	7.10.2008
145573:1	18010013	Niemenpelto	Inventoijat pellolla, lounaasta.	8.10.2008
145573:2	18010013	Niemenpelto	Pohjoisosa laajasta peltoalueesta, koillisesta. Panoraama (1/3).	15.10.2008
145573:3	18010013	Niemenpelto	Pohjoisosa laajasta peltoalueesta, koillisesta. Panoraama (2/3).	15.10.2008
145573:4	18010013	Niemenpelto	Pohjoisosa laajasta peltoalueesta, koillisesta. Panoraama (3/3).	15.10.2008
145574:1	1000012649	Kiikanoja	Löytöpaikka ladon edustan pellolla, lounaasta.	8.10.2008
145575:1	1000010664	Uusi-Klemettilä	Asuinpaikka kuvaa lähimpänä olevalla kynnyksellä, taustalla yläasteen rakennustyömaa, kaakosta.	8.10.2008
145576:1	1000010689	Jäppilä Alho	Asuinpaikkalöytöjä ladosta etuoikealle, etelästä.	9.10.2008
145577:1	1000010676	Kivistömäki	Löytöpaikka tien toisella puolella olevan talon pihapiiristä, kaakosta.	9.10.2008
145578:1	1000012628	Käpykylä (Käpikylä)	Kartano Pukkulantien varrella, kaakosta.	13.10.2008
145578:2	1000012628	Käpykylä (Käpikylä)	Kartano pelloilta päin kuvattuna, luoteesta.	13.10.2008
145579:1	18010031	Mäkelänpelto	Asuinpaikka heinäpellolla, luoteesta.	13.10.2008
145580:1	1000012724	Peltomäki	Asuinpaikka talosta oikealle olevalla pellolla, etelästä.	13.10.2008
145581:1	1000012632	Vahijärvi (Wahajärvi)	Kylämäki, vasemmalla Hassa, oikealla Seppälä, etelästä. Panoraama (1/4).	13.10.2008
145581:2	1000012632	Vahijärvi (Wahajärvi)	Kylämäki, vasemmalla Hassa, oikealla Seppälä, etelästä. Panoraama (2/4).	13.10.2008
145581:3	1000012632	Vahijärvi (Wahajärvi)	Kylämäki, vasemmalla Hassa, oikealla Seppälä, etelästä. Panoraama (3/4).	13.10.2008
145581:4	1000012632	Vahijärvi (Wahajärvi)	Kylämäki, vasemmalla Hassa, oikealla Seppälä, etelästä. Panoraama (4/4).	13.10.2008
145582:1	1000012670	Rajamäen rajamerkki	Rajakivi, kaakosta.	13.10.2008
145583:1	1000012634	Saarenmäki	Löytöpaikka ilmeisesti kuvan peltotöyräällä, idästä.	14.10.2008
145583:2	1000012634	Saarenmäki	Löytöpaikan töyry koivikon takana, oikealla Saarenmäen talo, etelästä.	14.10.2008
145584:1	1000012629	Askola (Askola)	Kylätontti, pääosin nykyisen kunnantalon kohdalla, idästä.	15.10.2008
145584:2	1000012629	Askola (Askola)	Kylän alue lienee ollut kunnantalon ja kirkkoherranviraston kohdalla, pohjoisesta. Panoraama (1/2).	15.10.2008
145584:3	1000012629	Askola (Askola)	Kylän alue lienee ollut kunnantalon ja kirkkoherranviraston kohdalla, pohjoisesta. Panoraama (2/2).	15.10.2008
145585:1	18010023	Siltapelto, Siltapellonhaka	Suunniteltu koulun laajennusalue edustan peltoalueella, koillisesta.	15.10.2008
145586:1	1000012661	Kullgreninpelto 2	Asuinpaikka vaalean pellon kulmauksessa, lännestä.	15.10.2008
145586:2	1000012661	Kullgreninpelto 2	Asuinpaikka edustan pellolla, taustalla Kullgreninpelto 1, etelästä.	17.10.2008
145587:1	1000012659	Krinniittu 3	Asuinpaikka kuusimetsässä, lounaasta.	15.10.2008
145588:1	1000012658	Krinniittu 2	Asuinpaikka edustan pellonkulmassa, taustalla Tallikäärö, lounaasta.	15.10.2008
145589:1	1000012665	Järvenpää 1	Asuinpaikka kameran puolella latoa, takana Järvenpää 2 -	16.10.2008

			asuinpaikka, lounaasta.	
145590:1	1000012657	Krinniittu 1	Asuinpaikka joen vastarannan pellolla, kaakosta.	17.10.2008
145591:1	1000012662	Krintinsuu	Asuinpaikka pellolla risteyksen eteläpuolella, koillisesta.	17.10.2008
145591:2	1000012662	Krintinsuu	Asuinpaikka talon edustan peltorinteellä, kaakosta.	17.10.2008
145592:1	1000012663	Sikomäki	Asuinpaikka edustan savipellon takana pienessä notkelmassa, pohjoisesta.	17.10.2008
145593:1	1000010650	Mattila	Vanha löytöpaikka kuvan maisemissa, taustalla Mattila, koillisesta.	20.10.2008
145594:1	1000012620	Monninkylä (Månby) Vähäkylä	Todennäköisesti kylätontti on sijainnut Mattilan ja Lassilan tilojen alueella, kaakosta.	20.10.2008
145595:1	1000012643	Pyörny	Löytöpaikka Pyörny ja Kylä-Inkilän välisellä pellolla, lounaasta.	20.10.2008
145596:1	1000012640	Ojasillanoja 1	Asuinpaikka ojan vastarannalla, etelästä.	20.10.2008
145597:1	1000010140	Männistön harjutie	Koekaivaus käynnissä pohjoisosassa harjua, lähellä urheilukenttää, lännestä.	23.10.2008
145597:2	1000010140	Männistön harjutie	Koekaivausta tehdään harjun eteläosassa, koillisesta.	23.10.2008
145597:3	1000010140	Männistön harjutie	Koekaivausta tehdään harjun eteläosassa, kaakosta.	23.10.2008

Digikuvaluettelo, kuvaaja Petro Pesonen

DG	Mjtunnus	Kohde	Aihe	Pvm
221:1	18010004	Tallikäärö	Asuinpaikka pellon yläreunassa, lännestä.	15.10.2008
221:2	18010004	Tallikäärö	Edessä runsaslöytöisin osa, kaakosta.	17.10.2008
223:1	18010005	Kotopelto-Kuoppamäki	Asuinpaikan päälle rakennettuja omakotitaloja, lounaasta.	29.9.2008
224:1	18010006	Aropelto	Asuinpaikka pelto työväällä, vasemmalla Yli-Tyyskän talo, luoteesta.	6.10.2008
225:1	18010013	Niemenpelto	Inventoijat pellolla, lounaasta.	8.10.2008
225:2	18010013	Niemenpelto	Pohjoisosa laajasta peltoalueesta, koillisesta.	15.10.2008
226:1	18010018	Kurjala	Asuinpaikka laakson vastarannan kynnyksellä pellolla, kaakosta.	7.10.2008
227:1	18010019	Vanha-Klemetti	Asuinpaikka vanhan hiekkakuopan pohjoisreunalla, lännestä.	7.10.2008
228:1	18010020	Urheilukenttä	Kentän lounaiskulma, jossa asuinpaikka sijainnee, koillisesta.	7.10.2008
229:1	18010021	Ahlstedtinpelto	Asuinpaikka entisellä pellolla, luoteesta.	7.10.2008
230:1	18010022	Toppinen	Asuinpaikka nurmella ja seurantalons alapuolisella rinteellä, kaakosta.	7.10.2008
231:1	18010023	Siltapelto, Siltapellonhaka	Asuinpaikka vastarannalla, lounaasta.	8.10.2008
231:2	18010023	Siltapelto, Siltapellonhaka	Asuinpaikka vastarannalla, lounaasta.	8.10.2008
231:3	18010023	Siltapelto, Siltapellonhaka	Suunniteltu koulun laajennusalue edustan peltoalueella, koillisesta.	15.10.2008
232:1	18010024	Perunamaa Saunapelto	Asuinpaikka joenrannan niityllä, pohjoisesta.	3.10.2008
233:1	18010026	Hallinpelto Muuntajanmäki	Asuinpaikan ehjänä oleva pohjoisosa, etelästä.	26.9.2008
234:1	18010031	Mäkelänpelto	Asuinpaikka heinäpellolla, luoteesta.	13.10.2008
235:1	18010032	Riihimäenpelto	Asuinpaikka entisellä pellolla, kaakosta.	1.10.2008
236:1	18010047	Hopeapelto	Asuinpaikka entisellä pellolla, lännestä.	1.10.2008
237:1	18010049	Koivuniemi	Luoteinen löytökohta auringonkukkapellossa, lounaasta.	3.10.2008
237:2	18010049	Koivuniemi	Asuinpaikka viljelyllä pellolla, etelästä.	3.10.2008
238:1	18010050	Keturinmäki	Asuinpaikka taustalla, hiekkakuopan reunan päällä, koillisesta.	1.10.2008
238:2	18010050	Keturinmäki	Löytöjä tienleikkauksesta puhelinpylvään kohdalta, etelästä.	1.10.2008
239:1	18010051	Kopinkallio	Kvartsilouhos, etelästä.	3.10.2008
239:2	18010051	Kopinkallio	Kvartsia louhoksen edustalla, lännestä.	3.10.2008
239:3	18010051	Kopinkallio	Louhosalue, kaakosta.	3.10.2008
240:1	18010077	Mäittälän Kotopelto	Oikealla Mäittälän tila, vasemmalla Vakkolan nykyistä kylää, etelästä.	6.10.2008
241:1	18010078	Töyrylä	Asuinpaikka peltoharjanteella, taustalla Porvoonjoki ja Niemenpelto, kaakosta.	6.10.2008
242:1	1000010135	Aittapelto	Kuva otettu Porvoonjoen vastarannalta, lännestä.	6.10.2008
243:1	1000010138	Vapunpelto/Jobinpelto	Löytöpaikka pellolla, koillisesta.	6.10.2008
244:1	1000010139	Syrjälä	Löytöpaikka pellon kulmassa, luoteesta.	6.10.2008
245:1	1000010140	Männistön harjutie	Koekaivaus käynnissä pohjoisosassa harjua, lähellä urheilukenttää, lännestä.	23.10.2008
245:2	1000010140	Männistön harjutie	Koekaivausta tehdään harjun eteläosassa, koillisesta.	23.10.2008
246:1	1000010650	Mattila	Vanha löytöpaikka kuvan maisemissa, taustalla Mattila, koillisesta.	20.10.2008
247:1	1000010657	Yrjölä Pohjoisniitty	Löytöpaikka peltokumpareella, lännestä.	6.10.2008
248:1	1000010663	Taltinaro	Asuinpaikka pellolla, pohjoisesta.	3.10.2008
250:1	1000010664	Uusi-Klemetilä	Asuinpaikka kuvaa lähimpänä olevalla kynnyksellä, taustalla yläasteen rakennustyömaa, kaakosta.	8.10.2008
251:1	1000010668	Metsä-Peltola	Epämääräisiä kvartseja kuvan oikean laidan peltokumpareelta, kaakosta.	7.10.2008
252:1	1000010676	Kivistömäki	Löytöpaikka tien toisella puolella olevan talon pihapiiristä, kaakosta.	9.10.2008
253:1	1000010689	Jäppilä Alho	Asuinpaikkalöytöjä ladosta etuoikealle, etelästä.	9.10.2008
254:1	1000011786	Hiirkoskenpelto	Asuinpaikka kesantopellolla, etelästä.	3.10.2008
255:1	1000012620	Monninkylä (Månby) Vähäkylä	Todennäköisesti kylätontti on sijainnut Mattilan ja Lassilan tilojen alueella, kaakosta.	20.10.2008
257:1	1000012621	Nietoo (Netoby)	1700-luvun kylätontin paikka niittyalueella, koillisesta.	6.10.2008
257:2	1000012621	Nietoo (Netoby)	Vasemmalla uusi omakotitalo, oikealla Sipilä, kaakosta.	6.10.2008
257:3	1000012621	Nietoo (Netoby)	Kylätontti kuusitaimikon kohdalla ja siitä oikealle kivikautinen asuinpaikka Kullgreninpelto 1, lounaasta.	15.10.2008
258:1	1000012623	Nalkkila (Nalkila)	Kylämäen pohjoislaitaa Franssilan pohjoispuolella, pohjoisesta.	1.10.2008
258:2	1000012623	Nalkkila (Nalkila)	Franssilan kuivuri ja talo, kaakosta.	1.10.2008
259:1	1000012624	Nalkkila (Nalkila) Piskola	Oikealla Takala, vasemmalla Piskula, kuva otettu järven rannasta, idästä.	1.10.2008
259:2	1000012624	Nalkkila (Nalkila) Piskola	Piskulan talo, Piskulaan johtava tie on samalla linjauksella kuin 1700-luvun kartalla, etelästä.	1.10.2008
260:1	1000012626	Nalkkila (Nalkila) Järvilä	Vanha tonttima Järvelän pihapiirissä, luoteesta.	1.10.2008

260:2	1000012626	Nalkkila (Nalkila) Järvilä	Vanha tonttima Järvelän pihapiirissä, etelästä.	3.10.2008
261:1	1000012627	Nalkkila (Nalkila) Katajamäki	Katajamäen autoitunut talonpaikka, lounaasta.	3.10.2008
261:2	1000012627	Nalkkila (Nalkila) Katajamäki	Vasemmalta Katajamäki, Linna ja Etu-Linnan Kotopelto, lounaasta.	3.10.2008
262:1	1000012628	Käpykylä (Käpikylä)	Kartano Pukkilantien varrella, kaakosta.	13.10.2008
262:2	1000012628	Käpykylä (Käpikylä)	Kartano pelloilta päin kuvattuna, luoteesta.	13.10.2008
263:1	1000012629	Askola (Askola)	Kylätontti, pääosin nykyisen kunnantalon kohdalla, idästä.	15.10.2008
263:2	1000012629	Askola (Askola)	Kylän alue lienee ollut kunnantalon ja kirkkoherranviraston kohdalla, pohjoisesta.	15.10.2008
264:1	1000012630	Vakkola (Wackola)	Kylätontin eteläosaa Porvoonjoen rannalla, lounaasta.	6.10.2008
264:2	1000012630	Vakkola (Wackola)	Kylätontti, maisemaa Porvoonjoelle kylätontilta, koillisesta.	8.10.2008
265:1	1000012631	Vakkola (Wackola) Tyskas	Tyyskän tonttima, idästä.	6.10.2008
266:1	1000012632	Vahijärvi (Wahajärfvi)	Vanha aittarakennus.	13.10.2008
266:2	1000012632	Vahijärvi (Wahajärfvi)	Vanha aittarakennus, rakennettu v. 1878.	13.10.2008
266:3	1000012632	Vahijärvi (Wahajärfvi)	Kylämäki, vasemmalla Hassa, oikealla Seppälä, etelästä.	13.10.2008
267:1	1000012633	Vahijärvi (Wahajärfvi) Klofvo	Edustalla Klaavun talo, idästä.	29.9.2008
267:2	1000012633	Vahijärvi (Wahajärfvi) Klofvo	Suoraan edessä Kuparin ja Klaavun talot, oikealla risteysalueen pientalot, koillisesta.	29.9.2008
268:1	1000012634	Saarenmäki	Löytöpaikka ilmeisesti kuvan peltotöyräällä, idästä.	14.10.2008
268:2	1000012634	Saarenmäki	Löytöpaikan töyry koivikon takana, oikealla Saarenmäen talo, etelästä.	14.10.2008
269:1	1000012635	Monninkylän kirkon paikka	Kirkonpaikka kalliokumpareella, koillisesta.	29.9.2008
270:1	1000012636	Monninkylän hautausmaa	Mahdollinen hautausmaa Monninkylän keskellä olevalla tontilla, koillisesta.	29.9.2008
270:2	1000012636	Monninkylän hautausmaa	Mahdollinen hautausmaa Monninkylän keskellä olevalla tontilla, idästä.	29.9.2008
271:1	1000012637	Rajamäki	Löytöpaikka tienleikkauksessa ja taustan pellolla, koillisesta.	29.9.2008
271:2	1000012637	Rajamäki	Asuinpaikka pellolla ja taustan männikössä, kaakosta.	29.9.2008
272:1	1000012638	Katissuontien varsi	Tiilikuopparakenne tien leikkauksessa, lännestä.	29.9.2008
273:1	1000012639	Piskulan kiviaidat	Pätkä kiviaitaa (Piskulan kiviaita 1), idästä.	1.10.2008
273:2	1000012639	Piskulan kiviaidat	Kiviaita jatkuu uuden talon pihapiirissä, lounaasta.	1.10.2008
273:3	1000012639	Piskulan kiviaidat	Kylmämuurattua kiviaitaa hakkuuaukean reunassa (Piskulan kiviaita 2), kaakosta.	1.10.2008
273:4	1000012639	Piskulan kiviaidat	Kylmämuurattua kiviaitaa hakkuuaukean reunassa (Piskulan kiviaita 2), lounaasta.	1.10.2008
274:1	1000012640	Ojasillanoja 1	Asuinpaikka ojan vastarannalla, etelästä.	20.10.2008
275:1	1000012643	Pyörny	Löytöpaikka Pyörny ja Kylä-Inkilän välisellä pellolla, lounaasta.	20.10.2008
276:1	1000012644	Saunamäki	Mäen laen pengerrystä ja huvimajan jäännökset, idästä.	3.10.2008
277:1	1000012645	Mäittälän kiviaita	Kiviaitaa, taustalla Mäittälän tila, koillisesta.	6.10.2008
278:1	1000012646	Syrjälän piha	Hakkuuksia pihakalliossa.	6.10.2008
278:2	1000012646	Syrjälän piha	Hakkuuksia pihakalliossa.	6.10.2008
279:1	1000012648	Sorvasuontien varsi	Kourumainen kaivanto, idästä.	7.10.2008
279:2	1000012648	Sorvasuontien varsi	Kourumainen kaivanto, lännestä.	7.10.2008
280:1	1000012649	Kiikanoja	Löytöpaikka ladon edustan pellolla, lounaasta.	8.10.2008
281:1	1000012657	Krinniittu 1	Hakattua metsää löytöpellon pohjoispuolella, pohjoisesta.	8.10.2008
281:2	1000012657	Krinniittu 1	Asuinpaikka joen vastarannan pellolla, kaakosta.	17.10.2008
282:1	1000012658	Krinniittu 2	Asuinpaikka edustan pellonkulmassa, taustalla Tallikäärö, lounaasta.	15.10.2008
283:1	1000012659	Krinniittu 3	Asuinpaikka kuusimetsässä, lounaasta.	15.10.2008
284:1	1000012660	Kullgreninpelto 1	Kivikautinen asuinpaikka peltotöyräällä, kaakosta.	6.10.2008
285:1	1000012661	Kullgreninpelto 2	Asuinpaikka vaalean pellon kulmauksessa, lännestä.	15.10.2008
285:2	1000012661	Kullgreninpelto 2	Asuinpaikka edustan pellolla, taustalla Kullgreninpelto 1, etelästä.	17.10.2008
286:1	1000012662	Krintinsuu	Asuinpaikka pellolla risteysalueen eteläpuolella, koillisesta.	17.10.2008
286:2	1000012662	Krintinsuu	Asuinpaikka talon edustan peltorinteellä, kaakosta.	17.10.2008
287:1	1000012663	Sikomäki	Asuinpaikka edustan savipellon takana pienessä notkelmassa, pohjoisesta.	17.10.2008
288:1	1000012664	Sipilä	Asuinpaikka vastakkaisella peltorinteellä, lounaasta.	6.10.2008
289:1	1000012665	Järvenpää 1	Asuinpaikka kameran puolella latoa, takana Järvenpää 2 - asuinpaikka, lounaasta.	16.10.2008
290:1	1000012670	Rajamäen rajamerkki	Rajakivi, kaakosta.	13.10.2008
291:1	1000012676	Koivuniemen kivilouhos	Liuskekivilouhos, idästä.	3.10.2008
292:1	1000012720	Vakkola (Wackola) Ali-Mäittälä	Pieni valkoinen talo ja punainen aitta vanhalla tontilla, oikealla löytöpaikka Ali-Mäittälän Pihapelto, lounaasta.	6.10.2008
293:1	1000012724	Peltomäki	Asuinpaikka talosta oikealle olevalla pellolla, etelästä.	13.10.2008

Luettelo GPS-mittauksista

nro	mjtunnus	kohdenimi	ikoo	pkoo	z	pvm	havainto
1	1000012635	Monninkylän kirkon paikka	3420134	6709672	47 m	29.9.2008 10:12	kallio
2	1000012637	Rajamäki	3419250	6712028	48 m	29.9.2008 13:35	kvartsi
3	1000012637	Rajamäki	3419254	6712044	54 m	29.9.2008 13:56	kvartsi
4	1000012637	Rajamäki	3419244	6711998	51 m	29.9.2008 14:12	kvartsi
5	1000012638	Katissuontien varsi	3419893	6712064	46 m	29.9.2008 15:18	kuoppa
6	1000012639	Piskulan kiviaidat	3422839	6714917	57 m	1.10.2008 9:48	kiviaidan itäpää
7	1000012639	Piskulan kiviaidat	3422835	6714924	58 m	1.10.2008 9:48	kiviaita
8	1000012639	Piskulan kiviaidat	3422827	6714934	59 m	1.10.2008 9:49	kiviaita
9	1000012639	Piskulan kiviaidat	3422816	6714943	59 m	1.10.2008 9:49	kiviaita
10	1000012639	Piskulan kiviaidat	3422790	6714957	59 m	1.10.2008 12:32	kiviaidan länsipää
11	1000012639	Piskulan kiviaidat	3422854	6715052	65 m	1.10.2008 12:46	kiviaidan pää
12	1000012639	Piskulan kiviaidat	3422838	6715049	66 m	1.10.2008 12:46	kiviaidan pää
13	18010050	Keturinmäki	3422878	6715983	59 m	1.10.2008 14:35	kvartsi
14	1000012640	Ojasillanoja 1	3420224	6710203	28 m	2.10.2008 11:29	kvartsi
15	1000012640	Ojasillanoja 1	3420224	6710202	28 m	2.10.2008 11:30	kvartsi
16	1000012640	Ojasillanoja 1	3420223	6710205	28 m	2.10.2008 11:31	kvartsi
17	1000012640	Ojasillanoja 1	3420218	6710212	28 m	2.10.2008 11:32	kvartsi
18	1000012640	Ojasillanoja 1	3420217	6710216	28 m	2.10.2008 11:32	kvartsi
19	1000012640	Ojasillanoja 1	3420220	6710193	27 m	2.10.2008 11:36	kvartsi
20	1000012641	Ojasillanoja 2	3420418	6709912	28 m	2.10.2008 11:56	kvartsi
21	1000012627	Nalkkila (Nalkila) Katajamäki	3422472	6714120	46 m	2.10.2008 13:52	röykkiö
22	1000012627	Nalkkila (Nalkila) Katajamäki	3422462	6714110	44 m	2.10.2008 13:53	röykkiö
23	1000012627	Nalkkila (Nalkila) Katajamäki	3422463	6714134	46 m	2.10.2008 13:57	röykkiö
24	1000012627	Nalkkila (Nalkila) Katajamäki	3422442	6714173	46 m	2.10.2008 14:00	röykkiö
25	1000012671	Katajamäki	3422439	6714211	44 m	2.10.2008 14:09	kvartsi
26	18010029	Rantapelto	3422201	6714641	35 m	2.10.2008 14:33	kvartsi
27	18010029	Rantapelto	3422198	6714641	35 m	2.10.2008 14:34	kvartsi
28	1000012676	Koivuniemen kivilouhos	3422435	6715677	54 m	3.10.2008 10:51	louhos
29	18010051	Kopinkallio	3422660	6716112	69 m	3.10.2008 12:22	louhos
30	1000011786	Hiiirkoskenpelto	3421945	6715340	30 m	3.10.2008 13:24	kvartsi
31	1000011786	Hiiirkoskenpelto	3421954	6715337	30 m	3.10.2008 13:27	kvartsi
32	1000011786	Hiiirkoskenpelto	3421958	6715330	30 m	3.10.2008 13:27	kvartsi
33	1000011786	Hiiirkoskenpelto	3421966	6715328	29 m	3.10.2008 13:28	kvartsi
36	1000012644	Saunamäki	3423282	6713739	34 m	3.10.2008 14:49	huvimaja
37	1000010663	Taltinaro	3421838	6713479	37 m	3.10.2008 16:14	kvartsi
38	1000010663	Taltinaro	3421836	6713483	36 m	3.10.2008 16:15	kvartsi
39	1000010663	Taltinaro	3421835	6713483	36 m	3.10.2008 16:15	kvartsi
40	1000010663	Taltinaro	3421830	6713486	37 m	3.10.2008 16:16	kvartsi
41	1000010663	Taltinaro	3421827	6713490	36 m	3.10.2008 16:16	kvartsi
42	1000010663	Taltinaro	3421824	6713493	37 m	3.10.2008 16:16	kvartsi
43	1000010663	Taltinaro	3421824	6713490	36 m	3.10.2008 16:16	kvartsi
44	1000010663	Taltinaro	3421824	6713491	36 m	3.10.2008 16:17	kvartsi
45	1000010663	Taltinaro	3421819	6713493	36 m	3.10.2008 16:17	kvartsi
46	1000010663	Taltinaro	3421820	6713502	34 m	3.10.2008 16:18	kvartsi
47	1000010663	Taltinaro	3421832	6713501	35 m	3.10.2008 16:19	kvartsi
48	1000010663	Taltinaro	3421870	6713443	35 m	3.10.2008 16:26	kvartsi
49	1000010663	Taltinaro	3421888	6713389	34 m	3.10.2008 16:29	kvartsi
50	1000010663	Taltinaro	3421899	6713385	33 m	3.10.2008 16:32	kvartsi
51	1000010663	Taltinaro	3421907	6713420	30 m	3.10.2008 16:35	kvartsi
52	1000010663	Taltinaro	3421904	6713448	30 m	3.10.2008 16:36	kvartsi
53	1000010663	Taltinaro	3421901	6713449	29 m	3.10.2008 16:36	kvartsi
54	1000012645	Mäittälän kiviaita	3422992	6712662	38 m	6.10.2008 10:16	kiviaidan pää
55	1000012645	Mäittälän kiviaita	3422982	6712684	40 m	6.10.2008 10:19	kiviaidan pää
56	1000012646	Syrjälän piha	3423028	6712782	43 m	6.10.2008 10:42	kaiverrus

57	1000012660	Kullgreninpelto 1	3422529	6711182	19 m	6.10.2008 12:48	kvartsi
58	1000012660	Kullgreninpelto 1	3422537	6711195	16 m	6.10.2008 12:51	kvartsi
59	1000012660	Kullgreninpelto 1	3422540	6711187	19 m	6.10.2008 12:52	kvartsi
60	1000012660	Kullgreninpelto 1	3422540	6711171	18 m	6.10.2008 12:57	kvartsi
61	1000012661	Kullgreninpelto 2	3422604	6710937	15 m	6.10.2008 13:12	kvartsi
62	1000012661	Kullgreninpelto 2	3422616	6710919	14 m	6.10.2008 13:14	kvartsi
63	1000012661	Kullgreninpelto 2	3422578	6710948	14 m	6.10.2008 13:21	kvartsi
64	1000012661	Kullgreninpelto 2	3422593	6710967	16 m	6.10.2008 13:23	kvartsi
65	1000012661	Kullgreninpelto 2	3422591	6711004	17 m	6.10.2008 13:26	kvartsi
66	1000012661	Kullgreninpelto 2	3422601	6710977	18 m	6.10.2008 13:27	kvartsi
67	1000012664	Sipilä	3422791	6711258	31 m	6.10.2008 13:54	kvartsi
68	1000012664	Sipilä	3422800	6711264	31 m	6.10.2008 13:57	kvartsi
69	1000012664	Sipilä	3422798	6711280	32 m	6.10.2008 14:03	kvartsi
70	1000012664	Sipilä	3422798	6711286	32 m	6.10.2008 14:06	kvartsi
71	1000012664	Sipilä	3422804	6711284	32 m	6.10.2008 14:07	kvartsi
72	1000012664	Sipilä	3422805	6711287	32 m	6.10.2008 14:07	kvartsi
73	1000012664	Sipilä	3422805	6711292	32 m	6.10.2008 14:11	kvartsi
74	1000012664	Sipilä	3422804	6711302	34 m	6.10.2008 14:13	kvartsi
75	1000012664	Sipilä	3422812	6711303	33 m	6.10.2008 14:13	kvartsi
76	1000012664	Sipilä	3422816	6711308	34 m	6.10.2008 14:14	kvartsi
77	1000012664	Sipilä	3422799	6711317	33 m	6.10.2008 14:16	kvartsi
78	1000012664	Sipilä	3422798	6711318	32 m	6.10.2008 14:16	kvartsi
79	1000012664	Sipilä	3422808	6711322	33 m	6.10.2008 14:16	kvartsi
80	1000012664	Sipilä	3422810	6711324	34 m	6.10.2008 14:17	kvartsi
81	1000012664	Sipilä	3422813	6711334	34 m	6.10.2008 14:18	kvartsi
82	1000012664	Sipilä	3422783	6711339	32 m	6.10.2008 14:20	kvartsi
83	1000012664	Sipilä	3422774	6711353	29 m	6.10.2008 14:23	kvartsi
84	18010015	Suoranta	3423487	6713159	31 m	7.10.2008 11:48	kvartsi
85	18010015	Suoranta	3423492	6713171	29 m	7.10.2008 11:50	kvartsi
86	18010015	Suoranta	3423448	6713167	38 m	7.10.2008 11:52	kvartsi
87	18010015	Suoranta	3423450	6713176	37 m	7.10.2008 11:53	kvartsi
88	18010015	Suoranta	3423454	6713184	37 m	7.10.2008 11:53	kvartsi
89	18010015	Suoranta	3423453	6713187	37 m	7.10.2008 11:54	kvartsi
90	18010015	Suoranta	3423452	6713191	37 m	7.10.2008 11:55	kvartsi
91	18010015	Suoranta	3423467	6713217	36 m	7.10.2008 11:59	kvartsi
92	18010015	Suoranta	3423466	6713191	36 m	7.10.2008 12:00	kvartsi
93	18010015	Suoranta	3423458	6713183	36 m	7.10.2008 12:02	kvartsi
94	18010015	Suoranta	3423464	6713169	37 m	7.10.2008 12:03	kvartsi
95	18010015	Suoranta	3423465	6713174	37 m	7.10.2008 12:03	kvartsi
96	18010015	Suoranta	3423483	6713190	36 m	7.10.2008 12:06	kvartsi
97		Metsä-Peltola	3423759	6712978	41 m	7.10.2008 13:16	kvartsi
98		Metsä-Peltola	3423773	6712966	41 m	7.10.2008 13:23	kvartsi
99	1000012648	Sorvasuontien varsi	3423915	6712700	48 m	7.10.2008 14:23	uran alku
100	1000012648	Sorvasuontien varsi	3423836	6712718	48 m	7.10.2008 14:30	uran loppu
101	18010019	Vanha-Klemetti	3423928	6713446	49 m	7.10.2008 15:57	Luhon kaivaus?
102	18010019	Vanha-Klemetti	3424004	6713431	49 m	7.10.2008 16:00	tasanne
103	18010013	Niemenpelto	3422819	6713424	36 m	8.10.2008 10:00	palanut savi
104	1000012649	Kiikanoja	3422306	6713109	37 m	8.10.2008 10:24	kvartsi
105	1000012649	Kiikanoja	3422302	6713110	36 m	8.10.2008 10:25	kvartsi
106	1000012650	Terehtööri	3422395	6712934	35 m	8.10.2008 10:41	kvartsi
107	1000012650	Terehtööri	3422380	6712916	34 m	8.10.2008 10:44	kvartsi
108	1000010664	Uusi-Klemettilä	3422445	6713404	35 m	8.10.2008 12:02	kvartsi
109	1000010664	Uusi-Klemettilä	3422447	6713400	34 m	8.10.2008 12:04	kvartsi
110	1000010664	Uusi-Klemettilä	3422452	6713448	33 m	8.10.2008 12:07	kvartsi
111	1000010664	Uusi-Klemettilä	3422447	6713447	33 m	8.10.2008 12:07	kvartsi
112	1000010664	Uusi-Klemettilä	3422388	6713426	31 m	8.10.2008 12:08	kvartsi
113	1000010664	Uusi-Klemettilä	3422423	6713460	32 m	8.10.2008 12:11	kvartsi

114	1000010664	Uusi-Klemettilä	3422466	6713433	34 m	8.10.2008 12:16	kvartsi
115	1000010664	Uusi-Klemettilä	3422470	6713436	33 m	8.10.2008 12:17	kvartsi
116	1000010664	Uusi-Klemettilä	3422471	6713436	34 m	8.10.2008 12:18	kvartsi
117	1000010664	Uusi-Klemettilä	3422457	6713436	33 m	8.10.2008 12:20	kvartsi
118	1000010664	Uusi-Klemettilä	3422491	6713403	34 m	8.10.2008 12:28	kvartsi
119	1000012657	Krinniittu 1	3422225	6711166	27 m	8.10.2008 14:34	kvartsi
120	1000012657	Krinniittu 1	3422223	6711199	28 m	8.10.2008 14:37	kvartsi
121	1000012657	Krinniittu 1	3422235	6711199	28 m	8.10.2008 14:39	kvartsi
122	1000012657	Krinniittu 1	3422239	6711206	25 m	8.10.2008 14:39	kvartsi
123	1000012657	Krinniittu 1	3422243	6711168	25 m	8.10.2008 14:43	kvartsi
124	1000012657	Krinniittu 1	3422238	6711180	24 m	8.10.2008 14:44	kvartsi
125	1000012657	Krinniittu 1	3422239	6711180	24 m	8.10.2008 14:44	kvartsi
126	1000012657	Krinniittu 1	3422241	6711130	23 m	8.10.2008 14:48	kvartsi
127	1000012657	Krinniittu 1	3422284	6710958	22 m	8.10.2008 14:57	kvartsi
128	1000012658	Krinniittu 2	3422451	6710691	17 m	8.10.2008 15:07	kvartsi
129	1000012658	Krinniittu 2	3422455	6710686	17 m	8.10.2008 15:08	kvartsi
130	1000012658	Krinniittu 2	3422461	6710639	17 m	8.10.2008 15:12	kvartsi
131	1000012658	Krinniittu 2	3422455	6710611	16 m	8.10.2008 15:34	kvartsi
132	1000012658	Krinniittu 2	3422453	6710625	16 m	8.10.2008 15:35	kvartsi
133	1000012658	Krinniittu 2	3422457	6710628	18 m	8.10.2008 15:36	kvartsi
134	1000012657	Krinniittu 1	3422291	6711035	21 m	8.10.2008 15:45	kvartsi
135	1000012657	Krinniittu 1	3422211	6711176	29 m	8.10.2008 15:52	kvartsi
136	1000012657	Krinniittu 1	3422205	6711187	29 m	8.10.2008 15:53	kvartsi
137	1000012657	Krinniittu 1	3422243	6711338	25 m	8.10.2008 16:00	kvartsi
138		Pokenmäki	3420383	6710377	36 m	9.10.2008 11:09	pii
139	1000010689	Jäppilä Alho	3424834	6715761	55 m	9.10.2008 13:36	kvartsi
140	1000010689	Jäppilä Alho	3424841	6715760	54 m	9.10.2008 13:40	kvartsi
141	1000010689	Jäppilä Alho	3424835	6715756	54 m	9.10.2008 13:41	kvartsi
142	1000010689	Jäppilä Alho	3424829	6715721	52 m	9.10.2008 13:52	kvartsi
143	1000012667	Kaatuneenoja	3420946	6713230	44 m	13.10.2008 12:19	kvartsi
144	1000012667	Kaatuneenoja	3420948	6713234	44 m	13.10.2008 12:20	kvartsi
145	1000012670	Rajamäen rajamerkki	3419019	6712206	45 m	13.10.2008 14:51	rajamerkki
146		Luhdinoja, tulikukka	3418431	6711294	40 m	14.10.2008 11:09	tulikukka
147	1000012673	Kotimaa	3418503	6711136	37 m	14.10.2008 11:18	kvartsi
148	1000012669	Saarentie	3418735	6710978	39 m	14.10.2008 11:48	kvartsi
149	1000012669	Saarentie	3418721	6710974	39 m	14.10.2008 11:52	kvartsi
150	1000011642	Takakallio	3421019	6711800	41 m	15.10.2008 11:47	kuoppa-alueen reuna
151	1000011642	Takakallio	3421057	6711812	40 m	15.10.2008 11:48	kuoppa-alueen reuna
152	1000012659	Krinniittu 3	3422289	6710616	41 m	15.10.2008 15:23	koekuoppa, keramiikka
153	1000012674	Haapaniemi	3422853	6713803	44 m	16.10.2008 10:59	kvartsi
154		Taka-Linna	3422646	6713892	35 m	16.10.2008 11:42	punasavikeramiikkaa
155	18010028	Etu-Linna Kotopelto	3422564	6714013	37 m	16.10.2008 11:57	kvartsi
156	18010028	Etu-Linna Kotopelto	3422517	6714009	36 m	16.10.2008 12:00	kvartsi
157	18010028	Etu-Linna Kotopelto	3422513	6714048	38 m	16.10.2008 12:05	kvartsi
158	18010028	Etu-Linna Kotopelto	3422482	6714065	38 m	16.10.2008 12:07	kvartsi
159	18010050	Keturinmäki	3422946	6715988	60 m	16.10.2008 12:58	kvartsi
160	18010050	Keturinmäki	3422944	6715988	59 m	16.10.2008 12:59	kvartsi
161	18010050	Keturinmäki	3422944	6715983	58 m	16.10.2008 13:00	kvartsi
162	18010050	Keturinmäki	3422950	6715980	58 m	16.10.2008 13:00	kvartsi
163	18010050	Keturinmäki	3422942	6715978	58 m	16.10.2008 13:00	kvartsi
164	18010050	Keturinmäki	3422936	6715980	58 m	16.10.2008 13:01	kvartsi
165	18010050	Keturinmäki	3422936	6715978	58 m	16.10.2008 13:01	kvartsi
166	18010050	Keturinmäki	3422930	6715974	58 m	16.10.2008 13:01	kvartsi
167	18010050	Keturinmäki	3422936	6715975	57 m	16.10.2008 13:02	kvartsi
168	18010050	Keturinmäki	3422941	6715970	56 m	16.10.2008 13:02	kvartsi
169	18010050	Keturinmäki	3422896	6715976	59 m	16.10.2008 13:06	kvartsi
170	18010050	Keturinmäki	3422890	6715966	57 m	16.10.2008 13:08	kvartsi

171	1000012665	Järvenpää 1	3423041	6716191	46 m	16.10.2008 13:29	kvartsi
172	1000012665	Järvenpää 1	3423063	6716225	44 m	16.10.2008 13:34	kvartsi
173	1000012666	Järvenpää 2	3423146	6716262	47 m	16.10.2008 13:39	kvartsi
174	1000012666	Järvenpää 2	3423149	6716265	47 m	16.10.2008 13:41	kvartsi
175	1000012666	Järvenpää 2	3423148	6716254	47 m	16.10.2008 13:55	kvartsi
176	1000012666	Järvenpää 2	3423148	6716257	46 m	16.10.2008 13:55	kvartsi
177	1000012666	Järvenpää 2	3423147	6716258	47 m	16.10.2008 13:56	kvartsi
178	1000012666	Järvenpää 2	3423146	6716260	47 m	16.10.2008 13:56	kvartsi
179	1000012666	Järvenpää 2	3423154	6716258	47 m	16.10.2008 13:57	kvartsi
180	1000012666	Järvenpää 2	3423150	6716252	47 m	16.10.2008 13:59	kvartsi
181	1000012666	Järvenpää 2	3423147	6716253	46 m	16.10.2008 13:59	kvartsi
182	18010054	Rahkaissuo	3423076	6716696	43 m	16.10.2008 14:56	kvartsi
183	18010054	Rahkaissuo	3423073	6716679	47 m	16.10.2008 15:04	kvartsi
184	1000012672	Rahikontie	3423105	6717344	41 m	16.10.2008 15:36	kvartsi
185	1000012661	Kullgreninpelto 2	3422625	6710881	23 m	17.10.2008 12:02	kvartsi
186	1000012661	Kullgreninpelto 2	3422640	6710815	25 m	17.10.2008 12:06	kvartsi
187	1000012661	Kullgreninpelto 2	3422657	6710801	25 m	17.10.2008 12:09	kvartsi
188	1000012661	Kullgreninpelto 2	3422663	6710799	26 m	17.10.2008 12:09	kvartsi
189	1000012661	Kullgreninpelto 2	3422668	6710806	28 m	17.10.2008 12:11	kvartsi
190	1000012661	Kullgreninpelto 2	3422666	6710795	26 m	17.10.2008 12:14	kvartsi
191	1000012661	Kullgreninpelto 2	3422671	6710782	27 m	17.10.2008 12:15	kvartsi
192	1000012662	Krintinsuu	3422742	6710793	28 m	17.10.2008 12:23	kvartsi
193	1000012662	Krintinsuu	3422748	6710786	28 m	17.10.2008 12:27	kvartsi
194	1000012662	Krintinsuu	3422748	6710787	28 m	17.10.2008 12:27	kvartsi
195	1000012662	Krintinsuu	3422754	6710795	28 m	17.10.2008 12:28	kvartsi
196	1000012662	Krintinsuu	3422758	6710788	27 m	17.10.2008 12:29	kvartsi
197	1000012662	Krintinsuu	3422757	6710783	27 m	17.10.2008 12:30	kvartsi
198	1000012662	Krintinsuu	3422769	6710780	27 m	17.10.2008 12:33	kvartsi
199	1000012662	Krintinsuu	3422769	6710779	27 m	17.10.2008 12:33	kvartsi
200	1000012662	Krintinsuu	3422769	6710808	28 m	17.10.2008 12:36	kvartsi
201	1000012662	Krintinsuu	3422770	6710825	27 m	17.10.2008 12:37	kvartsi
202	1000012662	Krintinsuu	3422768	6710827	28 m	17.10.2008 12:37	kvartsi
203	1000012663	Sikomäki	3422740	6710912	33 m	17.10.2008 12:46	kvartsi
204	1000012663	Sikomäki	3422740	6710901	32 m	17.10.2008 12:47	kvartsi
205	1000012663	Sikomäki	3422745	6710911	32 m	17.10.2008 12:49	kvartsi
206	1000012663	Sikomäki	3422743	6710917	33 m	17.10.2008 12:50	kvartsi
207	1000012663	Sikomäki	3422739	6710918	32 m	17.10.2008 12:50	kvartsi
208	1000012663	Sikomäki	3422736	6710918	32 m	17.10.2008 12:51	kvartsi
209	1000012663	Sikomäki	3422733	6710916	32 m	17.10.2008 12:51	kvartsi
210	1000012663	Sikomäki	3422742	6710920	33 m	17.10.2008 12:51	kvartsi
211	1000012663	Sikomäki	3422747	6710926	32 m	17.10.2008 12:53	kvartsi
212	1000012662	Krintinsuu	3422814	6710833	22 m	17.10.2008 13:14	kvartsi
213	18010004	Tallikäärö	3422883	6710846	22 m	17.10.2008 13:26	kvartsi
214	18010004	Tallikäärö	3422886	6710842	22 m	17.10.2008 13:27	kvartsi
215	18010004	Tallikäärö	3422889	6710841	22 m	17.10.2008 13:27	kvartsi
216	18010004	Tallikäärö	3422874	6710849	22 m	17.10.2008 13:29	kvartsi
217	18010004	Tallikäärö	3422878	6710841	22 m	17.10.2008 13:29	kvartsi
218	18010004	Tallikäärö	3422888	6710831	22 m	17.10.2008 13:30	kvartsi
219	18010004	Tallikäärö	3422890	6710834	23 m	17.10.2008 13:31	kvartsi
220	18010004	Tallikäärö	3422891	6710835	22 m	17.10.2008 13:31	kvartsi
221	18010004	Tallikäärö	3422894	6710844	22 m	17.10.2008 13:31	kvartsi
222	18010004	Tallikäärö	3422897	6710845	22 m	17.10.2008 13:32	kvartsi
223	18010004	Tallikäärö	3422897	6710837	22 m	17.10.2008 13:32	kvartsi
224	18010004	Tallikäärö	3422891	6710834	22 m	17.10.2008 13:33	kvartsi
225	18010004	Tallikäärö	3422905	6710837	25 m	17.10.2008 13:34	kvartsi
226	18010004	Tallikäärö	3422906	6710837	24 m	17.10.2008 13:34	kvartsi
227	18010004	Tallikäärö	3422906	6710841	24 m	17.10.2008 13:35	kvartsi

228	18010004	Tallikäärö	3422906	6710831	24 m	17.10.2008 13:36	kvartsi
229	18010004	Tallikäärö	3422909	6710822	24 m	17.10.2008 13:37	kvartsi
230	18010004	Tallikäärö	3422916	6710828	24 m	17.10.2008 13:37	kvartsi
231	18010004	Tallikäärö	3422916	6710825	24 m	17.10.2008 13:40	kvartsi
232	18010004	Tallikäärö	3422922	6710829	24 m	17.10.2008 13:40	kvartsi
233	18010004	Tallikäärö	3422925	6710831	24 m	17.10.2008 13:41	kvartsi
234	18010004	Tallikäärö	3422927	6710833	24 m	17.10.2008 13:41	kvartsi
235	18010004	Tallikäärö	3422927	6710828	24 m	17.10.2008 13:41	kvartsi
236	18010004	Tallikäärö	3422926	6710820	22 m	17.10.2008 13:42	kvartsi
237	18010004	Tallikäärö	3422924	6710821	22 m	17.10.2008 13:42	kvartsi
238	18010004	Tallikäärö	3422923	6710820	22 m	17.10.2008 13:43	kvartsi
239	18010004	Tallikäärö	3422920	6710819	23 m	17.10.2008 13:43	kvartsi
240	18010004	Tallikäärö	3422920	6710820	23 m	17.10.2008 13:43	kvartsi
241	18010004	Tallikäärö	3422916	6710810	21 m	17.10.2008 13:44	kvartsi
242	18010004	Tallikäärö	3422926	6710816	22 m	17.10.2008 13:45	kvartsi
243	18010004	Tallikäärö	3422927	6710813	22 m	17.10.2008 13:45	kvartsi
244	18010004	Tallikäärö	3422922	6710806	22 m	17.10.2008 13:45	kvartsi
245	18010004	Tallikäärö	3422935	6710821	23 m	17.10.2008 13:47	kvartsi
246	18010004	Tallikäärö	3422935	6710822	23 m	17.10.2008 13:47	kvartsi
247	18010004	Tallikäärö	3422939	6710815	22 m	17.10.2008 13:48	kvartsi
248	18010004	Tallikäärö	3422941	6710790	20 m	17.10.2008 13:51	kvartsi
249	18010004	Tallikäärö	3422936	6710789	21 m	17.10.2008 13:51	kvartsi
250	18010004	Tallikäärö	3422932	6710801	20 m	17.10.2008 13:52	kvartsi
251	18010004	Tallikäärö	3422940	6710799	20 m	17.10.2008 13:53	kvartsi
252	18010004	Tallikäärö	3422947	6710763	17 m	17.10.2008 13:54	kvartsi
253	18010004	Tallikäärö	3422955	6710754	17 m	17.10.2008 13:56	kvartsi
254	18010004	Tallikäärö	3422969	6710756	18 m	17.10.2008 13:58	kvartsi
255	18010004	Tallikäärö	3422968	6710757	18 m	17.10.2008 13:58	kvartsi
256	18010004	Tallikäärö	3422969	6710757	18 m	17.10.2008 13:58	kvartsi
257	18010004	Tallikäärö	3422970	6710759	19 m	17.10.2008 13:59	kvartsi
258	18010004	Tallikäärö	3422968	6710759	19 m	17.10.2008 14:00	kvartsi
259	18010004	Tallikäärö	3422967	6710762	19 m	17.10.2008 14:00	kvartsi
260	18010004	Tallikäärö	3422966	6710762	18 m	17.10.2008 14:00	kvartsi
261	18010004	Tallikäärö	3422959	6710771	19 m	17.10.2008 14:01	kvartsi
262	18010004	Tallikäärö	3422967	6710772	20 m	17.10.2008 14:02	kvartsi
263	18010004	Tallikäärö	3422972	6710769	20 m	17.10.2008 14:03	kvartsi
264	18010004	Tallikäärö	3422974	6710765	19 m	17.10.2008 14:03	kvartsi
265	18010004	Tallikäärö	3422977	6710760	19 m	17.10.2008 14:04	kvartsi
266	18010004	Tallikäärö	3422976	6710760	19 m	17.10.2008 14:04	kvartsi
267	18010004	Tallikäärö	3422973	6710761	19 m	17.10.2008 14:04	kvartsi
268	18010004	Tallikäärö	3422980	6710754	19 m	17.10.2008 14:05	kvartsi
269	18010004	Tallikäärö	3422981	6710754	19 m	17.10.2008 14:05	kvartsi
270	18010004	Tallikäärö	3422987	6710758	20 m	17.10.2008 14:05	kvartsi
271	18010004	Tallikäärö	3422987	6710759	20 m	17.10.2008 14:05	kvartsi
272	18010004	Tallikäärö	3422985	6710759	20 m	17.10.2008 14:05	kvartsi
273	18010004	Tallikäärö	3422982	6710766	20 m	17.10.2008 14:06	kvartsi
274	18010004	Tallikäärö	3422982	6710766	20 m	17.10.2008 14:06	kvartsi
275	18010004	Tallikäärö	3422982	6710767	20 m	17.10.2008 14:06	kvartsi
276	18010004	Tallikäärö	3422982	6710767	20 m	17.10.2008 14:06	kvartsi
277	18010004	Tallikäärö	3422983	6710768	21 m	17.10.2008 14:07	kvartsi
278	18010004	Tallikäärö	3422981	6710770	20 m	17.10.2008 14:07	kvartsi
279	18010004	Tallikäärö	3422980	6710771	21 m	17.10.2008 14:07	kvartsi
280	18010004	Tallikäärö	3422977	6710772	20 m	17.10.2008 14:07	kvartsi
281	18010004	Tallikäärö	3422976	6710774	21 m	17.10.2008 14:08	kvartsi
282	18010004	Tallikäärö	3422975	6710775	20 m	17.10.2008 14:08	kvartsi
283	18010004	Tallikäärö	3422978	6710777	21 m	17.10.2008 14:08	kvartsi
284	18010004	Tallikäärö	3422978	6710777	22 m	17.10.2008 14:08	kvartsi

285	18010004	Tallikäärö	3422981	6710778	21 m	17.10.2008 14:08	kvartsi
286	18010004	Tallikäärö	3422978	6710782	21 m	17.10.2008 14:08	kvartsi
287	18010004	Tallikäärö	3422976	6710780	21 m	17.10.2008 14:09	kvartsi
288	18010004	Tallikäärö	3422969	6710791	22 m	17.10.2008 14:09	kvartsi
289	18010004	Tallikäärö	3422969	6710791	23 m	17.10.2008 14:09	kvartsi
290	18010004	Tallikäärö	3422962	6710801	23 m	17.10.2008 14:10	kvartsi
291	18010004	Tallikäärö	3422960	6710803	22 m	17.10.2008 14:10	kvartsi
292	18010004	Tallikäärö	3422975	6710799	23 m	17.10.2008 14:11	kvartsi
293	18010004	Tallikäärö	3422978	6710789	23 m	17.10.2008 14:12	kvartsi
294	18010004	Tallikäärö	3422984	6710787	22 m	17.10.2008 14:12	kvartsi
295	18010004	Tallikäärö	3422986	6710785	23 m	17.10.2008 14:13	kvartsi
296	18010004	Tallikäärö	3422988	6710785	23 m	17.10.2008 14:13	kvartsi
297	18010004	Tallikäärö	3422985	6710782	22 m	17.10.2008 14:13	kvartsi
298	18010004	Tallikäärö	3422985	6710783	22 m	17.10.2008 14:13	kvartsi
299	18010004	Tallikäärö	3422985	6710782	22 m	17.10.2008 14:13	kvartsi
300	18010004	Tallikäärö	3422984	6710779	22 m	17.10.2008 14:14	kvartsi
301	18010004	Tallikäärö	3422983	6710779	22 m	17.10.2008 14:14	kvartsi
302	18010004	Tallikäärö	3422983	6710780	22 m	17.10.2008 14:14	kvartsi
303	18010004	Tallikäärö	3422980	6710780	22 m	17.10.2008 14:14	kvartsi
304	18010004	Tallikäärö	3422982	6710777	21 m	17.10.2008 14:14	kvartsi
305	18010004	Tallikäärö	3422985	6710776	22 m	17.10.2008 14:14	kvartsi
306	18010004	Tallikäärö	3422993	6710778	22 m	17.10.2008 14:15	kvartsi
307	18010004	Tallikäärö	3422994	6710779	23 m	17.10.2008 14:15	kvartsi
308	18010004	Tallikäärö	3422996	6710779	23 m	17.10.2008 14:15	kvartsi
309	18010004	Tallikäärö	3422998	6710775	23 m	17.10.2008 14:15	kvartsi
310	18010004	Tallikäärö	3422995	6710773	22 m	17.10.2008 14:15	kvartsi
311	18010004	Tallikäärö	3422990	6710774	22 m	17.10.2008 14:16	kvartsi
312	18010004	Tallikäärö	3422987	6710770	21 m	17.10.2008 14:16	kvartsi
313	18010004	Tallikäärö	3422987	6710768	21 m	17.10.2008 14:16	kvartsi
314	18010004	Tallikäärö	3422988	6710765	20 m	17.10.2008 14:17	kvartsi
315	18010004	Tallikäärö	3422995	6710765	21 m	17.10.2008 14:17	kvartsi
316	18010004	Tallikäärö	3423001	6710774	21 m	17.10.2008 14:17	kvartsi
317	18010004	Tallikäärö	3423002	6710771	22 m	17.10.2008 14:18	kvartsi
318	18010004	Tallikäärö	3423006	6710767	22 m	17.10.2008 14:18	kvartsi
319	18010004	Tallikäärö	3423001	6710766	23 m	17.10.2008 14:18	kvartsi
320	1000010650	Mattila	3418749	6710389	37 m	20.10.2008 9:50	kvartsi
321	1000010650	Mattila	3418711	6710359	40 m	20.10.2008 9:53	kvartsi
322	1000010650	Mattila	3418721	6710439	40 m	20.10.2008 9:58	kvartsi
323	1000012675	Rätti	3419011	6710674	39 m	20.10.2008 12:36	kvartsi
324	1000012675	Rätti	3418938	6710727	46 m	20.10.2008 12:42	kvartsi
325	1000012643	Pyörny	3419879	6709842	26 m	20.10.2008 13:40	kvartsi
326	1000012643	Pyörny	3419863	6709858	27 m	20.10.2008 13:43	kvartsi
327	1000012643	Pyörny	3419861	6709862	28 m	20.10.2008 13:44	kvartsi
328	1000012643	Pyörny	3419904	6709833	26 m	20.10.2008 13:55	kvartsi
329		Sepänaro	3420380	6709493	28 m	20.10.2008 14:45	pii
330	1000012642	Ojasillanoja 3	3420194	6709876	30 m	20.10.2008 15:10	kvartsi
332	1000010140	Männistön harjutie	3423495	6713011			kvartsi

Kohdehakemisto

	Mjtunnus	Kohdenimi	Ajoitus	Mjtyyppi	Lk	Mjlaji	i	p	pk	s
1	18010004	Tallikäärö	kivikautinen	asuinpaikka	2	kiinteä mj	3423000	6710780	302201	28
2	18010005	Kotopelto-Kuoppamäki	kivikautinen	asuinpaikka	2	kiinteä mj	3419820	6711180	302201	30
3	18010006	Aropelto	kivikautinen	asuinpaikka	2	kiinteä mj	3422520	6712320	302201	32
4	18010012	Koivistonpelto	kivikautinen	asuinpaikka	2	kiinteä mj	3419430	6712740	302201	34
5	18010013	Niemenpelto	kivikautinen	asuinpaikka	2	kiinteä mj	3422820	6713340	302201	35
6	18010014	Jokipelto	kivikautinen	asuinpaikka	2	kiinteä mj	3422780	6712920	302201	37
7	18010015	Suoranta	kivikautinen	asuinpaikka	2	kiinteä mj	3423480	6713210	302201	38
8	18010017	Jusla Suursuo	kivikautinen	asuinpaikka	2	kiinteä mj	3423720	6713420	302201	40
9	18010018	Kurjala	kivikautinen	asuinpaikka	2	kiinteä mj	3424220	6713370	302201	41
10	18010019	Vanha-Klemetti	kivikautinen	asuinpaikka	2	kiinteä mj	3423940	6713490	302201	42
11	18010020	Urheilukenttä	kivikautinen	asuinpaikka	2	kiinteä mj	3423410	6713300	302201	44
12	18010021	Ahlstedtinpelto	kivikautinen	asuinpaikka	2	kiinteä mj	3423600	6713470	302201	46
13	18010022	Toppinen	kivikautinen	asuinpaikka	2	kiinteä mj	3423240	6713370	302201	48
14	18010023	Siltapelto Siltapellonhaka	kivikautinen	asuinpaikka	2	kiinteä mj	3423040	6713250	302201	50
15	18010024	Perunamaa Saunapelto	kivikautinen	asuinpaikka	2	kiinteä mj	3423170	6713600	302201	52
16	18010025	Grindinpelto	kivikautinen	asuinpaikka	2	kiinteä mj	3423180	6713920	302201	54
17	18010026	Hallinpelto Muuntajanmäki	kivikautinen	asuinpaikka	2	kiinteä mj	3423350	6713930	302201	55
18	18010027	Reväsmäki Linnanranta	kivikautinen	asuinpaikka	3	kiinteä mj	3423050	6714000	302201	57
19	18010028	Etu-Linna Kotopelto	kivikautinen	asuinpaikka	2	kiinteä mj	3422520	6714000	302201	58
20	18010029	Rantapelto	kivikautinen	asuinpaikka	2	kiinteä mj	3422280	6714500	302201	59
21	18010030	Kotopelto	kivikautinen	asuinpaikka	2	kiinteä mj	3422580	6714490	302201	60
22	18010031	Mäkelänpelto	kivikautinen	asuinpaikka	2	kiinteä mj	3421980	6714620	302201	61
23	18010032	Riihimäenpelto	kivikautinen	asuinpaikka	3	kiinteä mj	3423080	6714900	302201	63
24	18010047	Hopeapelto	kivikautinen	asuinpaikka	2	kiinteä mj	3423020	6715030	302201	65
25	18010049	Koivuniemi	kivikautinen	asuinpaikka	2	kiinteä mj	3422450	6715660	302201	67
26	18010050	Keturinmäki	kivikautinen	asuinpaikka	2	kiinteä mj	3422920	6716040	302201	69
27	18010051	Kopinkallio	kivikautinen	kvartsilouhos	1	kiinteä mj	3422670	6716110	302201	72
28	18010054	Rahkaissuo	kivikautinen	asuinpaikka	2	kiinteä mj	3423090	6716680	302201	75
29	18010077	Mäittälän Kotopelto	kivikautinen	asuinpaikka	2	kiinteä mj	3422780	6712730	302201	76
30	18010078	Töyrylä	kivikautinen	asuinpaikka	2	kiinteä mj	3422970	6712920	302201	77
31	1000010135	Aittapelto	kivikautinen	mahd. asuinpaikka		mahd. mj	3422310	6712540	302201	78
32	1000010136	Ali-Mäittälä Pihapelto	kivikautinen	mahd. asuinpaikka		mahd. mj	3422490	6712630	302201	79
33	1000010138	Vapunpelto/Jobinpelto	kivikautinen	asuinpaikka		kiinteä mj	3422900	6712820	302201	80
34	1000010139	Syrjälä	kivikautinen	löytöpaikka		irtolöytö	3423200	6712800	302201	82
35	1000010140	Männistön harjutie	kivikautinen	asuinpaikka	2	kiinteä mj	3423370	6713200	302201	84
36	1000010142	Suurisuo	kivikautinen	mahd. asuinpaikka		mahd. mj	3423860	6713500	302201	87
37	1000010649	Pykälistö	kivikautinen	löytöpaikka		irtolöytö	3418700	6710280	302201	88
38	1000010650	Mattila	kivikautinen	mahd. asuinpaikka		mahd. mj	3418730	6710360	302201	89
39	1000010651	Uusipelto	ajoittamaton	löytöpaikka		irtolöytö	3419500	6710720	302201	91
40	1000010652	Tyynelä	kivikautinen	löytöpaikka		irtolöytö	3420800	6710620	302201	92
41	1000010653	Kolokorpi	kivikautinen	löytöpaikka		irtolöytö	3423500	6710860	302201	93
42	1000010655	Lavi	kivikautinen	löytöpaikka		irtolöytö	3418800	6711320	302201	94
43	1000010656	Yrjölä Vähämäen niitty	kivikautinen	löytöpaikka		irtolöytö	3422930	6711550	302201	95
44	1000010657	Yrjölä Pohjoisniitty	kivikautinen	mahd. asuinpaikka		mahd. mj	3422480	6711630	302201	96
45	1000010658	Katissuo	kivikautinen	löytöpaikka		irtolöytö	3420600	6712370	302201	98
46	1000010659	Isomäki Metsäpelto	kivikautinen	löytöpaikka		irtolöytö	3421480	6712490	302201	99
47	1000010663	Taltinaro	kivikautinen	asuinpaikka	2	kiinteä mj	3421960	6713330	302201	100
48	1000010664	Uusi-Klemettilä	kivikautinen	asuinpaikka	2	kiinteä mj	3422400	6713310	302201	102
49	1000010665	Vakkola Kivimäki	kivikautinen	löytöpaikka		irtolöytö	3422040	6712620	302201	104
50	1000010666	Kalliola Salovaara	kivikautinen	löytöpaikka		irtolöytö	3422070	6712540	302201	105
51	1000010667	Iso-Pitkänen	kivikautinen	löytöpaikka		irtolöytö	3422280	6712860	302201	106
52	1000010668	Metsä-Peltola	kivikautinen	löytöpaikka		irtolöytö	3423620	6712870	302201	107
53	1000010669	Pappila	kivikautinen	löytöpaikka		irtolöytö	3423140	6713660	302201	109
54	1000010670	Jaakonpelto	kivikautinen	mahd. asuinpaikka		mahd. mj	3423580	6713800	302201	110
55	1000010671	Taka-Linna	kivikautinen	löytöpaikka		irtolöytö	3422740	6714150	302201	111
56	1000010672	Kairaussuo	kivikautinen	mahd. asuinpaikka		mahd. mj	3423786	6714721	302201	112
57	1000010673	Rokki Riihipelto	kivikautinen	mahd. asuinpaikka		mahd. mj	3422900	6714330	302201	113

58	1000010674	Haiti	kivikautinen	löytöpaikka		irtolöytö	3422670	6714480	302201	114
59	1000010675	Haiti Kieroseipäänpelto	kivikautinen	mahd. asuinpaikka		mahd. mj	3422780	6714700	302201	115
60	1000010676	Kivistömäki	kivikautinen	löytöpaikka		irtolöytö	3422680	6714940	302201	116
61	1000010689	Jäppilä Alho	kivikautinen	asuinpaikka	2	kiinteä mj	3424810	6715730	302201	117
62	1000010690	Yli-Järvelä	kivikautinen	löytöpaikka		irtolöytö	3422760	6715620	302201	119
63	1000010691	Niemi	kivikautinen	löytöpaikka		irtolöytö	3422700	6715860	302201	120
64	1000011642	Takakallio	historiallinen	nauriskuoppia	2	kiinteä mj	3421051	6711797	302201	121
65	1000011786	Hiirkoskenpelto	kivikautinen	asuinpaikka	2	kiinteä mj	3421960	6715320	302201	122
66	1000012619	Monninkylä (Månby) Isokylä	historiallinen	kylätontti	2	kiinteä mj	3419981	6709914	302103	124
67	1000012620	Monninkylä (Månby) Vähäkylä	historiallinen	kylätontti	2	kiinteä mj	3418674	6710337	302201	125
68	1000012621	Nietoo (Netoby)	historiallinen	kylätontti	2	kiinteä mj	3422510	6711221	302201	127
69	1000012623	Nalkkila (Nalkila)	historiallinen	kylätontti	2	kiinteä mj	3422772	6714438	302201	130
70	1000012624	Nalkkila (Nalkila) Piskola	historiallinen	kylätontti	2	kiinteä mj	3423008	6714733	302201	132
71	1000012625	Nalkkila (Nalkila) Linna	historiallinen	kylätontti	2	kiinteä mj	3422711	6714199	302201	134
72	1000012626	Nalkkila (Nalkila) Järfvilä	historiallinen	kylätontti	2	kiinteä mj	3422965	6715504	302201	135
73	1000012627	Nalkkila (Nalkila) Katajamäki	historiallinen	kylätontti	2	kiinteä mj	3422462	6714133	302201	137
74	1000012628	Käpykylä (Käpikylä)	historiallinen	kylätontti	2	kiinteä mj	3422137	6714125	302201	139
75	1000012629	Askola (Askola)	historiallinen	kylätontti	3	kiinteä mj	3423210	6714094	302201	141
76	1000012630	Vakkola (Wackola)	historiallinen	kylätontti	2	kiinteä mj	3422424	6712853	302201	143
77	1000012631	Vakkola (Wackola) Tyskas	historiallinen	kylätontti	3	kiinteä mj	3422368	6712498	302201	145
78	1000012632	Vahijärvi (Wahajärvi)	historiallinen	kylätontti	2	kiinteä mj	3418848	6712486	302201	147
79	1000012633	Vahijärvi (Wahajärvi) Klofvo	historiallinen	kylätontti	2	kiinteä mj	3419410	6712719	302201	149
80	1000012634	Saarenmäki	kivikautinen	löytöpaikka		irtolöytö	3417960	6712067	302201	151
81	1000012635	Monninkylän kirkon paikka	historiallinen	kirkon paikka	2	kiinteä mj	3420134	6709672	302103	153
82	1000012636	Monninkylän hautausmaa	historiallinen	hautausmaa	2	kiinteä mj	3419909	6710076	302201	155
83	1000012637	Rajamäki	kivikautinen	asuinpaikka	2	kiinteä mj	3419250	6712028	302201	157
84	1000012638	Katissuontien varsi	historiallinen	kuoppajääne	2	kiinteä mj	3419893	6712064	302201	160
85	1000012639	Piskulan kiviadat	historiallinen	kiviaita	2	kiinteä mj	3422816	6714943	302201	161
86	1000012640	Ojasillanoja 1	kivikautinen	asuinpaikka	2	kiinteä mj	3420223	6710205	302201	164
87	1000012641	Ojasillanoja 2	kivikautinen	mahd. asuinpaikka		mahd. mj	3420418	6709912	302103	166
88	1000012642	Ojasillanoja 3	kivikautinen	mahd. asuinpaikka		mahd. mj	3420194	6709876	302103	167
89	1000012643	Pyörny	kivikautinen	asuinpaikka	2	kiinteä mj	3419879	6709842	302103	168
90	1000012644	Saunamäki	historiallinen	huvimajan jäänteet	2	kiinteä mj	3423282	6713739	302201	170
91	1000012645	Mäittäälän kiviaita	historiallinen	kiviaita	2	kiinteä mj	3422992	6712662	302201	171
92	1000012646	Syrjälän piha	historiallinen	kivihakkauksia	2	kiinteä mj	3423028	6712782	302201	173
93	1000012648	Sorvasuontien varsi	historiallinen	kaivanto	2	kiinteä mj	3423915	6712700	302201	175
94	1000012649	Kiikanoja	kivikautinen	mahd. asuinpaikka		mahd. mj	3422306	6713109	302201	177
95	1000012650	Terehtöori	kivikautinen	mahd. asuinpaikka		mahd. mj	3422395	6712934	302201	179
96	1000012657	Krinniittu 1	kivikautinen	asuinpaikka	2	kiinteä mj	3422239	6711180	302201	180
97	1000012658	Krinniittu 2	kivikautinen	asuinpaikka	2	kiinteä mj	3422453	6710625	302201	183
98	1000012659	Krinniittu 3	kivikautinen	asuinpaikka	2	kiinteä mj	3422289	6710616	302201	185
99	1000012660	Kullgreninpelto 1	kivikautinen	asuinpaikka	2	kiinteä mj	3422540	6711171	302201	187
100	1000012661	Kullgreninpelto 2	kivikautinen	asuinpaikka	2	kiinteä mj	3422616	6710919	302201	189
101	1000012662	Krintinsuu	kivikautinen	asuinpaikka	2	kiinteä mj	3422758	6710788	302201	192
102	1000012663	Sikomäki	kivikautinen	asuinpaikka	2	kiinteä mj	3422739	6710918	302201	195
103	1000012664	Sipilä	kivikautinen	asuinpaikka	2	kiinteä mj	3422805	6711292	302201	197
104	1000012665	Järvenpää 1	kivikautinen	asuinpaikka	2	kiinteä mj	3423041	6716191	302201	199
105	1000012666	Järvenpää 2	kivikautinen	asuinpaikka	2	kiinteä mj	3423147	6716258	302201	201
106	1000012667	Kaatuneenoja	kivikautinen	asuinpaikka	2	kiinteä mj	3420948	6713234	302201	203
107	1000012669	Saarentie	kivikautinen	asuinpaikka	2	kiinteä mj	3418735	6710978	302201	205
108	1000012670	Rajamäen rajamerkki	historiallinen	rajamerkki	2	kiinteä mj	3419019	6712206	302201	206
109	1000012671	Katajamäki	kivikautinen	mahd. asuinpaikka		mahd. mj	3422439	6714211	302201	208
110	1000012672	Rahikontie	kivikautinen	mahd. asuinpaikka		mahd. mj	3423105	6717344	302201	209
111	1000012673	Kotimaa	kivikautinen	mahd. asuinpaikka		mahd. mj	3418503	6711136	302201	210
112	1000012674	Haapaniemi	kivikautinen	mahd. asuinpaikka		mahd. mj	3422853	6713803	302201	211
113	1000012675	Rätti	kivikautinen	mahd. asuinpaikka		mahd. mj	3418938	6710727	302201	212
114	1000012676	Koivuniemen kivilouhos	historiallinen	kivilouhos	2	kiinteä mj	3422435	6715677	302201	213
115	1000012677	Vahijärvi Hassa	rautakautinen	löytöpaikka		irtolöytö	3418854	6712419	302201	215
116	1000012678	Kunnansihteerin tontti	kivikautinen	löytöpaikka		irtolöytö			302201	216
117	1000012679	Peltola	kivikautinen	löytöpaikka		irtolöytö			302201	217

118	1000012680	Vakkola	kivikautinen	löytöpaikka		irtolöytö			302201	218
119	1000012720	Vakkola (Wackola) Ali-Mäittälä	historiallinen	kylätontti	2	kiinteä mj	3422453	6712644	302201	219
120	1000012724	Peltomäki	kivikautinen	asuinpaikka	2	kiinteä mj	3421096	6713600	302201	221

1 Askola Tallikäärö (18010004)

Perustiedot

<i>Muinaisjäännöslaji</i>	kiinteä muinaisjäännös
<i>Muinaisjäännöstyyppi</i>	asuinpaikat
<i>Ajoitus</i>	kivikautinen
<i>Rauhoitusluokka</i>	2

Kiinteistöt:

18-407-1-103 Mattila

<i>Peruskartta</i>	302201 ASKOLA
<i>Yhtenäiskoordinaatit</i>	p= 6710780, i= 3423000, z= 25-35 m mpy
<i>Koordinaattien selite</i>	
<i>Sijainti</i>	Askolan kirkosta 3,4 km etelään

Kohdekuvaus Kohde sijaitsee 200 m Mattilan talosta kaakkoon ja 450 m Porvoonjoesta itään, lounaaseen viettävällä peltorinteellä, Kolokorvesta laskevan pienen ojan itäpuolella. Löydöt kvartsiesineitä ja -iskoksia ja kivilajiesineitä ja -iskoksia. Asuinpaikalla on tehty kaivaus vuonna 1951.

Tutkimukset

Ville Luho, kaivaus 1951. Ei kertomusta.

Lauri Pohjakallio, inventointi 1971. Inventointikertomus: peruskartta 302201 A Askola, kohde 6

Petro Pesonen, inventointi 2008. Kohde tarkastettiin Askolan osayleiskaavainventoinnissa 17.10.2008. Asuinpaikka sijaitsee pienen Kolokorvelta laskevan ojan itäpuolella olevalla pellolla, Mattilan navetan etelä- ja itäpuolella, noin 450 metriä Porvoonjoesta itään. Paikalta kerättiin erittäin runsaasti kvartsi- ja kivilajilöytöjä noin 150 x 50 metrin laajuiselta alueelta. Erityisen runsaasti löytöjä oli ylemmäs nousevalla peltolohkolla löytöalueen itä-/kaakkoisosassa. Luhon kaivaus on ollut metsäalueella tämän pellonosan yläpuolella. Täällä onkin nousevia rantatörmä ja -terasseja, joten asuinpaikka jatkunee metsäalueelle. Pellon kaakkoispuolella virtaa mäeltä pieni puro noin 10 metriä pellon reunasta. Tämän ja pellon välisellä kaistaleella saattaa myös olla ehjää asuinpaikkaa.

Löydöt

KM 12423: 1-4 kvartsia 44 kpl (Lauri Hakalehto 1949)

KM 12506: 1-15 kvartsia 139 kpl (Lauri Hakalehto 1950)

KM 12640: 1-4 kiviesineen katkelma, kvartsia 23 kpl, palanutta luuta 1 kpl (Lauri Hakalehto 1950)

KM 12934: 1-479 kaivauslöytöjä (Ville Luho 1951)

KM 18569: 1-4 kvartsia 122 kpl, hioin, kiviesineen katkelmia 2 kpl (Lauri Hakalehto ym)

KM 18794: 1-14 kvartsia 322 kpl, kirveen katkelma, kiviä 2 kpl, kivilaji-iskos (Löytäjä ei tiedossa)

KM 37455: 1-4 kivilajitaltta, kivilaji-iskos, pii-iskos, kvartsi-iskoksia 110 kpl (Petro Pesonen 2008)

Valokuvat

Negatiivit (F) ja digikuvat (DG):

F145564:1 Asuinpaikka metsänreunan pellolla Mattilan talon oikealla puolella, lounaasta. 6.10.2008

F145564:2 Asuinpaikka pellon yläreunassa, lännestä. 15.10.2008

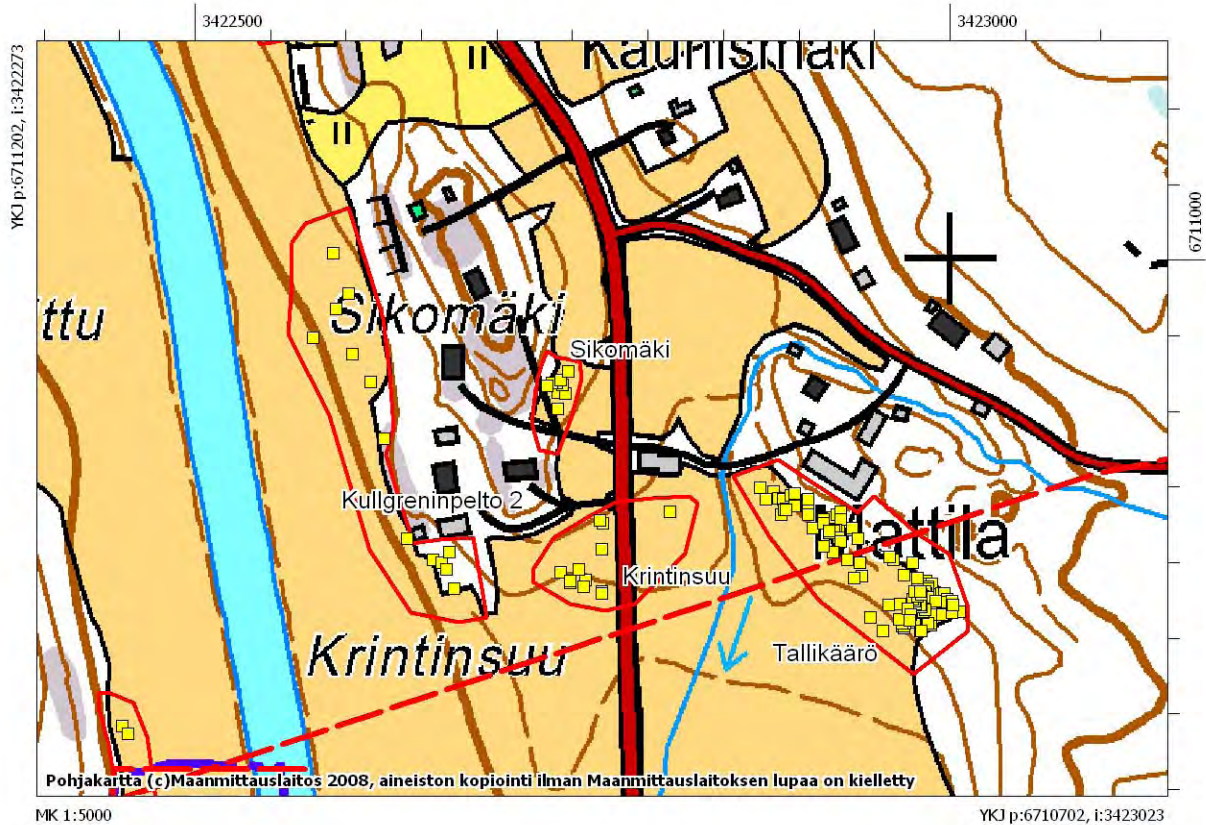
F145564:3 Edessä runsaslöytöisin osa, kaakosta. 17.10.2008

F145564:4 Asuinpaikka Mattilan edustalla, etelästä. 17.10.2008

DG221:1 Asuinpaikka pellon yläreunassa, lännestä. 15.10.2008

DG221:2 Edessä runsaslöytöisin osa, kaakosta. 17.10.2008

Peruskarttaote 21



Inventointilöytöjen levintä Tallikäärön asuinpaikalla, mk. 1:5000.



DG 221:1. Tallikäärö. Asuinpaikka pellon yläreunassa, lännestä. 15.10.2008.

2 Askola Kotopelto-Kuoppämäki (18010005)

Perustiedot

<i>Muinaisjäännöslaji</i>	kiinteä muinaisjäännös
<i>Muinaisjäännöstyyppi</i>	asuinpaikat
<i>Ajoitus</i>	kivikautinen
<i>Rauhoitusluokka</i>	2/3

Kiinteistöt:

18-405-11-103 Kuoppämäki
18-405-42-18 Huvikumpu

<i>Peruskartta</i>	302201 ASKOLA
<i>Yhtenäiskoordinaatit</i>	p= 6711180, i= 3419820, z= 35-40 m mpy
<i>Koordinaattien selite</i>	
<i>Sijainti</i>	Askolan kirkosta 4,5 km lounaaseen

Kohdekuvaus Asuinpaikka sijaitsee Monsalan päärakennuksesta noin 200 m itään lounaaseen viettävällä peltorinteellä, jossa on selvästi erottuva töyry. Asuinpaikka on tutkittu asuntorakentamisen tieltä vuonna 2004. Löydöt poikkikirves, keihäänkärki, kynsitaltta, piitä, kvartsia, kourutaltta ja kivikirves. Kaksi esinettä Porvoon museon numeroilla 3597–3598.

Tutkimukset

Lauri Pohjakallio, inventointi 1971.

Katja Vuoristo, kaivaus 2004. Kahden viikon mittainen pelastuskaivaus tehtiin paikalla asuntorakentamisen vuoksi. Paikalla kuorittiin 900 neliömetrin suuruinen alue kaivinkoneella ja peltomullan alainen kulttuurikerros rakenteineen tutkittiin tasokaivauksena. Vain osa paljastuneista runsaslöytöisistä likamaa-alueista ehdittiin tutkia ja potentiaalista muinaisjäännösalueetta jäi vielä kaavoitetun tontin reuna-alueelle.

Johanna Seppä, koekaivaus 2004. Kahden päivän mittaisella koekaivauksella selvitettiin asuinpaikan laajuutta ja säilymisastetta. Paikalle oli suunniteltu omakotirakentamista. Kaivauksilla määritettiin löytöalueen sijaitsevan 39 m mpy törmän päällä.

Petro Pesonen, inventointi 2008. Kohde tarkastettiin Askolan osayleiskaavainventoinnissa 29.9.2008. Vuonna 2004 tutkituille alueille on rakennettu omakotitaloja ja tämä alue lienee siirrettävissä rauhoitusluokkaan 3. Monsalanraitin länsipuolella ei ole tehty koekaivauksia lainkaan, joten asuinpaikan jatkuminen sille puolelle on hyvin mahdollista. Alue on kesantopeltoa ja kaavoitettu asuntorakentamiselle. Inventoinnin yhteydessä tällä alueella ei voinut tehdä havaintoja.

Löydöt

KM 6007: 1-2 reikäkivi, kynsitaltta (Löytäjä ei tiedossa)
KM 11813: 1-2 alkeellinen kirves, liuskekeihäänkärki (Aino Heikinheimo 1947)
KM 12763: 1-5 pala tuluspiitä, kvartsia 4 kpl (Lauri Hakalehto 1950)
KM 18571 kvartsia 28 kpl (Niilo Teittinen ja Sakari Rautanen 1953)
KM 23397 reikäkiven katkelma (Ritva Rantanen 1980)
KM 34679: 1-28 kaivauslöytöjä (Johanna Seppä 2004)
KM 35021: 1-392 kaivauslöytöjä (Katja Vuoristo 2004)
PorvM 3597 taltta (Löytäjä ei tiedossa)
PorvM 3598 kivikirves (Löytäjä ei tiedossa)

Valokuvat

Negatiivit (F) ja digikuvat (DG):

F145537:1 Asuinpaikan päälle rakennettuja omakotitaloja, lounaasta. 29.9.2008
DG223:1 Asuinpaikan päälle rakennettuja omakotitaloja, lounaasta. 29.9.2008

Peruskarttaote 26



DG 223:1. Kotopelto-Kuoppamäki. Asuinpaikan päälle rakennettuja omakotitaloja, lounaasta.29.9.2008.

3 Askola Aropelto (18010006)

Perustiedot

<i>Muinaisjäännöslaji</i>	kiinteä muinaisjäännös
<i>Muinaisjäännöstyyppi</i>	asuinpaikat
<i>Ajoitus</i>	kivikautinen
<i>Rauhoitusluokka</i>	2

Kiinteistöt:

18-412-1-29 Yli-Tyyskä
18-412-1-34 Keski-Tyyskä
18-412-1-38 Ali-Tyyskä

<i>Peruskartta</i>	302201 ASKOLA
<i>Yhtenäiskoordinaatit</i>	p= 6712320, i= 3422520, z= 30 m mpy
<i>Koordinaattien selite</i>	
<i>Sijainti</i>	Askolan kirkosta 2 km etelälounaaseen

Kohdekuvaus Asuinpaikka sijaitsee Vakkolassa, Keski-Tyyskän talosta 150 m kaakkoon ja noin 300 m itään Porvoonjoesta länsilounaaseen viettävällä peltorinteellä. Löydöt kvartsiesineitä ja -iskoksia.

Tutkimukset

Lauri Pohjakallio, inventointi 1971.

Petro Pesonen, inventointi 1999. Askolan taajamajärjestelyjen yleissuunnitelman johdosta tehty arkeologinen inventointi.

Petro Pesonen, inventointi 2008. Kohde tarkastettiin Askolan osayleiskaavainventoinnin yhteydessä 6.10.2008. Inventointihetkellä itse asuinpaikan kohta oli hevoshakana ja peltona, jossa ei avointa maanpintaa ollut näkyvillä. Tyyskään johtavan tien pohjoispuolen pelto oli kynnetty, mutta sieltä ei löytynyt mitään.

Löydöt

Askolan Kotiseutumuseo (Löytäjä ei tiedossa)

KM 12639: 1-13 kvartsiesineitä ja -iskoksia 85 kpl (Lauri Hakalehto 1950)

KM 12735: 1-13 kivilaji-iskos, kvartsiesineitä ja -iskoksia 47 kpl (Lauri Hakalehto 1950)

KM 13156: 1-9 kvartsiesineitä ja -iskoksia 37 kpl (Lauri Hakalehto 1952)

KM 18573 kvartsia 20 kpl (Löytäjä ei tiedossa)

KM 31620: 1-9 taltan teräkatkelma, kvartsiesineitä ja -iskoksia 17 kpl, kivilaji-iskoksia 2 kpl, historiallisen ajan keramiikkaa 1 kpl, luuta 1 kpl (Petro Pesonen 1999)

Valokuvat

Negatiivit (F) ja digikuvat (DG):

F14553:1 Asuinpaikka peltotöyräällä, vasemmalla Yli-Tyyskän talo, luoteesta. 6.10.2008

DG224:1 Asuinpaikka peltotöyräällä, vasemmalla Yli-Tyyskän talo, luoteesta. 6.10.2008

Peruskarttaote 15



DG 224:1. Aropelto. Asuinpaikka peltotöyräällä, vasemmalla Yli-Tyyskän talo, luoteesta.6.10.2008.

4 Askola Koivistonpelto (18010012)

Perustiedot

<i>Muinaisjäännöslaji</i>	kiinteä muinaisjäännös
<i>Muinaisjäännöstyyppi</i>	asuinpaikat
<i>Ajoitus</i>	kivikautinen
<i>Rauhoitusluokka</i>	2

Kiinteistöt:

18-411-2-78 Järvinlinna
18-411-19-1 Peltolinna
18-411-10-36 Kupari
18-411-2-101 Linnanranta

<i>Peruskartta</i>	302201 ASKOLA
<i>Yhtenäiskoordinaatit</i>	p= 6712740, i= 3419430, z= 35 m mpy
<i>Koordinaattien selite</i>	
<i>Sijainti</i>	Askolan kirkosta 4,1 km länsilounaaseen

<i>Kohdekuvaus</i>	Asuinpaikka sijaitsee Vahijärven luoteisrannalta n. 100 m pohjoiseen ja Klaavun talosta n. 40 m etelään Vahijärveen viettävällä pellolla. Löytöinä saviastianpaloja, nelisivuinen käsihioin, pii-iskos, kivilaji-iskos, kvartsikaapimia- ja iskoksia.
--------------------	---

Tutkimukset

Lauri Pohjakallio, inventointi 1971.

Petro Pesonen, inventointi 2008. Tarkastin kohteen Askolan osayleiskaavainventoinnin yhteydessä 29.9.2008. Klaavun taloa ympäröivät pellot olivat tuolloin vielä heinällä ja korsien seasta näkyi paikoin savinen maa, mutte löytöjä. Mitään lisätietoja kohteen laajuudesta ei saatu ja muinaisjäännöksen rajaus on tehty vanhojen tietojen perusteella.

Löydöt

KM 18581: 1-6 keramiikkaa 10 kpl, hioin, pii-iskos, kivilaji-iskos, kvartsia 95 kpl (Arvo Linna ja Lauri Hakalehto 1956)
KM 18763: 1-4 kourutaltoa, kirveen teelmä, kvartsia 5 kpl (Arvo Linna 1956)

Valokuvat

Negatiivit (F) ja digikuvat (DG):

Peruskarttaote 30

5 Askola Niemenpelto (18010013)

Perustiedot

<i>Muinaisjäännöslaji</i>	kiinteä muinaisjäännös
<i>Muinaisjäännöstyyppi</i>	asuinpaikat
<i>Ajoitus</i>	kivikautinen
<i>Rauhoitusluokka</i>	2

Kiinteistöt:

18-412-3-63 Heikkilä
 18-412-3-68 Takaniemi
 18-412-3-72 Toukola
 18-412-3-73 Niemelä
 18-412-3-75 Uljas
 18-412-4-23 Uusi-Klemetilä
 18-412-6-69 Iso-Peltola

<i>Peruskartta</i>	302201 ASKOLA
<i>Yhtenäiskoordinaatit</i>	p= 6713340, i= 3422820, z= 25-40 m mpy
<i>Koordinaattien selite</i>	
<i>Sijainti</i>	Alueen koillispuolella 400 m Askolan kirkosta lounaaseen

Kohdekuvaus Asuinpaikan koillispuolella on 400 m:n päässä Askolan kirkosta ja lounaispuolella 1400 m kirkosta kaakkoon viettävällä Porvoonjoen rantapellolla. Löydöt kourutalalta, reikäkivi, hioimen kappaleita, kivilaji-iskoksia, pii-iskoksia, kvartsiesineitä ja -iskoksia ja Askolan Kotiseutumuseossa säilytetty tasatalta.

Tutkimukset

Lauri Pohjakallio, inventointi 1971.

Jarkko Virtamaa, kaivaus 1973.

Petro Pesonen, inventointi 2008. Niemenpellon asuinpaikka tarkastettiin Askolan osayleiskaavainventoinnissa 8.10.2008. Mukana inventoimassa olivat arkeologian opiskelijat Laija Simponen ja Noora Taipale. Suurin osa Niemenpellosta oli tarkastushetkellä kynnety, mutta mitään ei laajalta peltoalueelta löydetty. Huonoon tulokseen vaikuttivat pellon sekaan kynnetyt oljet, kynnön tuoreus (kuivuus) ja syksyn viisto valo. Muinaisjäännöksen rajausta noudatetaan aiempia tietoja.

Löydöt

Askolan Kotiseutumuseo (Löytäjä ei tiedossa)
 KM 6416 reikäkivi, kynsitalta (Ismael Hakku)
 KM 12268 käyräselkäinen kourutalta (Sulo Majava 1949)
 KM 12278: 1-7 kiviesineen katkelmia 4 kpl, kvartsia 16 kpl (Touko Linna 1949)
 KM 12609: 1-4 siera, kvartsia 15 kpl (Etu-Linnan väki)
 KM 12649: 1-3 pii-iskoksia 2 kpl, kvartsia 4 kpl (Lauri Hakalehto 1950)
 KM 12653: 1-3 siera, pii-iskos, kvartsia 2 kpl (Lauri Hakalehto 1950)
 KM 12962: 1-10 tasatalta, hioimia 2 kpl, pala sarvea, piitä 3 kpl, kvartsia 5 kpl (Lauri Hakalehto 1951)
 KM 13139: 1-2 pii-iskoksia 2 kpl, palanutta luuta 1 kpl (Lauri Schildt 1952)
 KM 18584: 1-6 kivilaji-iskos, pii-iskos, kvartsia 17 kpl, kivikirves, kiviesineen katkelmia 2 kpl (Touko Linna)
 KM 19351: 1-7 kaivauslöytöjä (Jarkko Virtamaa 1973)

Valokuvat

Negatiivit (F) ja digikuvat (DG):

F145573:1 Inventoijat pellolla, lounaasta. 8.10.2008
 F145573:2 Pohjoisosaa laajasta peltoalueesta, koillisesta. Panoraama (1/3). 15.10.2008
 F145573:3 Pohjoisosaa laajasta peltoalueesta, koillisesta. Panoraama (2/3). 15.10.2008
 F145573:4 Pohjoisosaa laajasta peltoalueesta, koillisesta. Panoraama (3/3). 15.10.2008
 DG225:1 Inventoijat pellolla, lounaasta. 8.10.2008
 DG225:2 Pohjoisosaa laajasta peltoalueesta, koillisesta. 15.10.2008

Peruskarttaote 12



DG 225:1. Niemenpelto. Inventoijat pellolla, lounaasta.8.10.2008.



DG 225:2. Niemenpelto. Pohjoisosa laajasta peltoalueesta, koillisesta.15.10.2008.

6 Askola Jokipelto (18010014)

Perustiedot

<i>Muinaisjäännöslaji</i>	kiinteä muinaisjäännös
<i>Muinaisjäännöstyyppi</i>	asuinpaikat
<i>Ajoitus</i>	kivikautinen
<i>Rauhoitusluokka</i>	2

Kiinteistöt:

18-412-5-61 Yli-Mäittälä

<i>Peruskartta</i>	302201 ASKOLA
<i>Yhtenäiskoordinaatit</i>	p= 6712920, i= 3422780, z= 30 m mpy
<i>Koordinaattien selite</i>	
<i>Sijainti</i>	Askolan kirkosta 1,5 km lounaaseen

Kohdekuvaus Asuinpaikka sijaitsee Porvoonjoen itärannan pellolla, Mäittäjän talosta 300 m pohjoiseen. Löydöt ovat kvartsiesineitä- ja iskoksia ja hiiltä kivikautisesta tulisijasta.

Tutkimukset

Lauri Pohjakallio, inventointi 1971. Inventointikertomuksen kohde peruskartta 3022 01 A 39.

Petro Pesonen, inventointi 1999. Askolan taajamajärjestelyjen yleissuunnitelman johdosta tehty arkeologinen inventointi.

Petro Pesonen, inventointi 2008. En katsonut tarpeelliseksi tarkastaa Jokipellon asuinpaikkaa, vaikka pelto oli inventoinnin ajankohtana kynnettyä. Kohde on tarkastettu perusteellisesti vuonna 1999 eikä tilanne ole muuttunut siitä mitenkään.

Löydöt

KM 12737 kvartsi-iskoksia 2 kpl (Lauri Hakalehto 1950)

KM 12762 hiiltä tulisijasta (Lauri Hakalehto 1950)

KM 13135: 1-14 kivilaji-iskoksia 2 kpl, kvartsiesineitä ja -iskoksia 30 kpl (Lauri Hakalehto 1952)

KM 13157: 1-11 kvartsiesineitä ja -iskoksia 41 kpl (Lauri Hakalehto 1952)

KM 31621: 1-6 hioimen katkelma, kiviesineen katkelma, kivilaji-iskoksia 6 kpl, kvartsi-iskoksia 10 kpl, luuta 2 kpl, tuluspii (Petro Pesonen 1999)

Valokuvat

Negatiivit (F) ja digikuvat (DG):

Peruskarttaote 15

7 Askola Suoranta (18010015)

Perustiedot

<i>Muinaisjäännöslaji</i>	kiinteä muinaisjäännös
<i>Muinaisjäännöstyyppi</i>	asuinpaikat
<i>Ajoitus</i>	kivikautinen
<i>Rauhoitusluokka</i>	2

Kiinteistöt:

18-412-3-50 Suoranta
18-412-3-5 Toivola

<i>Peruskartta</i>	302201 ASKOLA
<i>Yhtenäiskoordinaatit</i>	p= 6713210, i= 3423480, z= 40 m mpy
<i>Koordinaattien selite</i>	
<i>Sijainti</i>	Askolan kirkosta 1,1 km etelään

Kohdekuvaus Asuinpaikka sijaitsee n. 100 m urheilukentästä etelään jyrkästi etelään viettävällä hienohiekkaisella peltorinteellä. Löydöt liuskekeihäänkärki ja muita kivikautisia asuinpaikkalöytöjä.

Tutkimukset

Lauri Pohjakallio, inventointi 1971. Inventointikertomuksen kohde pk 3022 01 A 40.

Petro Pesonen, inventointi 1999.

Petro Pesonen, inventointi 2008. Kohde tarkastettiin Askolan osayleiskaavainventoinnin yhteydessä 7.10.2008. Hiekkaiselta pellolta löytyi runsaasti kvartsia ja yksi alkeellinen taltta/kirves, sekä rinteeseen ylä- että alaosasta. Pellolla on myös suhteellisen runsaasti historiallisen ajan tavaraa kuten tiiltä, lasia ja keramiikkaa. Koska löytöjä on myös aivan pellon ylälaidassa, on mahdollista että asuinpaikka jatkuisi myös ehjälle metsäalueelle. Männistön harjutien koekaivauksen yhteydessä muutama koepisto tehtiin tällekin alueelle, mutta näistä muutamasta kuopasta ei mitään löytynyt. Pellon pohjoisosassa on maaperältään hiesua urheilukentän/pururadan laidalla eikä asuinpaikan rajausta lie syytä jatkaa sinne asti. Sen sijaan metsään rajausta on ulotettu potentiaalisen maaston vuoksi.

Löydöt

KM 12943 liuskekeihäänkärjen teelmä (Paula Salmi 1951)

KM 12953 kvartsi-iskoksia 3 kpl (Lauri Hakalehto 1951)

KM 18585: 1-3 pii-iskos, kvartsikaavin, kvartsi-iskoksia 36 kpl (Lauri Hakalehto 1958)

KM 18688: 1-6 taltan kantakatelma, kiviesineen katkelmia 2 kpl, kvartsikaavin, kvartsi-iskoksia 7 kpl, luunpalasia 3 kpl (Lauri & Jukka Hakalehto 1954)

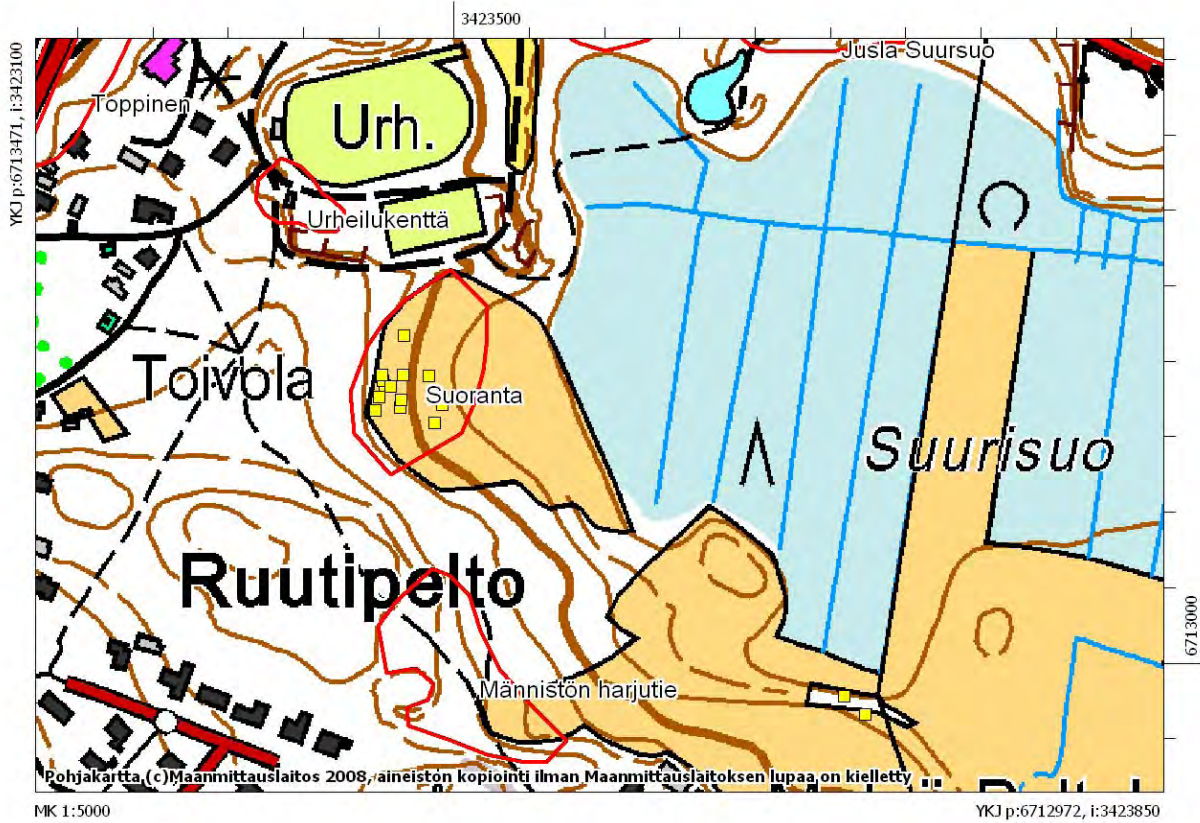
KM 31622: 1-2 alkeellisen kirveen kantakatelma, kvartsi-iskoksia 2 kpl (Petro Pesonen 1999)

KM 37456: 1-2 kivikirves, kvartsi-iskoksia 12 kpl (Petro Pesonen 2008)

Valokuvat

Negatiivit (F) ja digikuvat (DG):

Peruskarttaote 14



Inventointilöytöjen levintä Suorannan asuinpaikalla, mk. 1:5000.

8 Askola Jusla Suursuo (18010017)

Perustiedot

<i>Muinaisjäännöslaji</i>	kiinteä muinaisjäännös
<i>Muinaisjäännöstyyppi</i>	asuinpaikat
<i>Ajoitus</i>	kivikautinen
<i>Rauhoitusluokka</i>	2

Kiinteistöt:

18-412-3-75 Uljas
18-412-2-83 Iso-Pitkänen

<i>Peruskartta</i>	302201 ASKOLA
<i>Yhtenäiskoordinaatit</i>	p= 6713420, i= 3423720, z= 31 m mpy
<i>Koordinaattien selite</i>	
<i>Sijainti</i>	Askolan kirkosta n. 1 km eteläkaakkoon

Kohdekuvaus Asuinpaikka sijaitsee Suursuon pohjoislaidalla sorakuopan reunassa. Kulttuurikerros on lähes hävinnyt. Löydöt kvartsiesineitä ja -iskoksia ja kourutaltoa.

Tutkimukset

Ville Luho, kaivaus 1950. Ei kaivauskertomusta. Kohdetta käsitellään kuitenkin SMYA 66:ssa, kaivausala oli noin 100 neliometriä.

Ville Luho, koekaivaus 1950. Ei kertomusta.

Lauri Pohjakallio, inventointi 1971. Inventointikertomuksen kohde, peruskartta 3022 01 A nro 42.

Petro Pesonen, inventointi 1999.

Petro Pesonen, inventointi 2008. Kohde tarkastettiin Askolan osayleiskaavainventoinnin yhteydessä. Mitään lisättävää aiempiin tietoihin ei tosin inventoinnissa tullut: asuinpaikan tienoo on pusikkoista suonreunaa ja hiekkakuoppia.

Löydöt

KM 12605: 1-11 iskukivi, pii-iskos, kvartsia 66 kpl (T. Linna 1950)
KM 12605: 12-74 kvartsia 261 kpl, kivilaji-iskoksia 3 kpl, palanutta luuta 9 kpl, hioin, hiiltä (Ville Luho 1950)
KM 12605: 75- kvartsia 3 kpl (Etu-Linnan väki 1950)
KM 12605: 76-77 kvartsia 12 kpl (Lauri Hakalehto 1950)
KM 12605: 78- kvartsi-iskos (Ville Luho 1950)
KM 18586 kourutaltoa (Touko Linna 1950)

Valokuvat

Negatiivit (F) ja digikuvat (DG):

Peruskarttaote 13

9 Askola Kurjala (18010018)

Perustiedot

<i>Muinaisjäännöslaji</i>	kiinteä muinaisjäännös
<i>Muinaisjäännöstyyppi</i>	asuinpaikat
<i>Ajoitus</i>	kivikautinen
<i>Rauhoitusluokka</i>	2

Kiinteistöt:

18-412-3-9 Kurjala

<i>Peruskartta</i>	302201 ASKOLA
<i>Yhtenäiskoordinaatit</i>	p= 6713370, i= 3424220, z= 30 m mpy
<i>Koordinaattien selite</i>	
<i>Sijainti</i>	Askolan kirkosta 1,1 km lounaaseen

Kohdekuvaus Kohde sijaitsee etelään viettävällä peltorinteellä, nykyisin kaatopaikan itäpuolella. Löydöt kvartsiesineitä ja -iskoksia, hioimen kappaleita, kivikirveen katkelma ja kiviesine.

Tutkimukset

Lauri Pohjakallio, inventointi 1971. Inventointikertomuksen kohde, peruskartta 3022 01 A 43.

Petro Pesonen, inventointi 2008. Kohde tarkastettiin Askolan osayleiskaavainventoinnissa 7.10.2008. Pelto oli vähän aikaa sitten kynnetty ja kovin kuiva, mistä johtuen en havainnut peltoalueella mitään. Rajaus noudattaa Lauri Pohjakallion inventointikertomuksen liitekarttaan hahmottelemaa aluetta.

Löydöt

KM 12960: 1-14 kiviesineen katkelmia 3 kpl, kivilaji-iskos, kvartsia 75 kpl, palanutta luuta 1 kpl (Lauri Hakalehto 1951)
KM 18588 kiviesine? (Toivo Linna)

Valokuvat

Negatiivit (F) ja digikuvat (DG):

DG226:1 Asuinpaikka laakson vastarannan kynnetyllä pellolla, kaakosta. 7.10.2008

Peruskarttaote 13



DG 226:1. Kurjala. Asuinpaikka laakson vastarannan kynnetyllä pellolla, kaakosta.7.10.2008.

10 Askola Vanha-Klemetti (18010019)

Perustiedot

<i>Muinaisjäännöslaji</i>	kiinteä muinaisjäännös
<i>Muinaisjäännöstyyppi</i>	asuinpaikat
<i>Ajoitus</i>	kivikautinen
<i>Rauhoitusluokka</i>	2

Kiinteistöt:

18-412-4-30 Wanha Klemetilä
18-412-4-23 Uusi-Klemetilä

<i>Peruskartta</i>	302201 ASKOLA
<i>Yhtenäiskoordinaatit</i>	p= 6713432, i= 3423959, z= 45 m mpy
<i>Koordinaattien selite</i>	
<i>Sijainti</i>	Askolan kirkosta 1 km kaakkoon

Kohdekuvaus Asuinpaikka sijaitsee Suursuon pohjoispuolella, Kurjalaan johtavan tien ja Askolan kaatopaikan pohjoispuolella, mäellä ja sen rinteessä. Vanhan Klemetin hiekkakuopan yläreunassa tehtiin arkeologisia kaivauksia 1960-luvun alussa. Vuoden 1999 inventoinnin perusteella asuinpaikka-alue jatkuu hiekkakuopalta ainakin noin 100 m kaakkoon päin. Löydöt taltan- ja kirveen katkelma, hioimen kappale, palanutta luuta, kvartsiesineitä ja -iskoksia, kivilaji-iskoksia.

Tutkimukset

Ville Luho, kaivaus 1961. Ei kaivauskertomusta. Luho kaivoi asuinpaikalla 384 neliömetrin alan. Julkaisu: Luho, Ville 1967. Die Suomusjärvi-Kultur. Suomen Muinaismuistoyhdistyksen aikakauskirja 66, s. 47 - 48.

Lauri Pohjakallio, inventointi 1971. Inventointikertomuksen kohde peruskartta 3022 01 A 44.

Petro Pesonen, inventointi 1999. Askola osa-alueinventointi s. 27.

Petro Pesonen, inventointi 2008. Kohde tarkastettiin Askolan osayleiskaavainventoinnissa 7.10.2008. Kurjalan pelloille johtavan tien varressa olevan hiekkakuopan yläreuna kohoaa noin 45 m mpy korkeudelle ja lähellä tämän hiekkakuopan reunaa on havaittavissa jäljellä muotoa vanhan kaivausalueen suorakulmaisista reunoista (p= 6 713 446, i= 3 423 928). Sama tasanne jatkuu molempiin suuntiin, idässä 80 metrin päässä olevalle kalliopaljastumalle ja lännessä/luoteessa olevalle hiekkakuopalle noin 80 metrin päähän. Rajaus on tehty tämän tasanteen mukaisesti.

Löydöt

KM 14954: 1-12 kivikirves, kivilaji-iskoksia 6 kpl, hioin, kvartsia 48 kpl, luuta 8 kpl (Lauri Hakalehto 1960)

KM 15325: 1-170 talttoja 3 kpl, kirveitä 2 kpl, kiviesineen katkelmia 5 kpl, iskukivi, kivilaji-iskoksia 41 kpl, hioin, kvartsia 592 kpl, luuta 25 kpl, hiiltä (Ville Luho 1961)

KM 31623 palanutta luuta 2 kpl (Petro Pesonen 1999)

Valokuvat

Negatiivit (F) ja digikuvat (DG):

F145572:1 Asuinpaikka vanhan hiekkakuopan pohjoisreunalla, lännestä. 7.10.2008

DG227:1 Asuinpaikka vanhan hiekkakuopan pohjoisreunalla, lännestä. 7.10.2008

Peruskarttaote 13



DG 227:1. Vanha-Klemetti. Asuinpaikka vanhan hiekkakuopan pohjoisreunalla, lännestä. 7.10.2008.

11 Askola Urheilukenttä (18010020)

Perustiedot

<i>Muinaisjäännöslaji</i>	kiinteä muinaisjäännös
<i>Muinaisjäännöstyyppi</i>	asuinpaikat
<i>Ajoitus</i>	kivikautinen
<i>Rauhoitusluokka</i>	2

Kiinteistöt:

18-412-3-50 Suonranta
18-412-3-66 Urheilupuisto

<i>Peruskartta</i>	302201 ASKOLA
<i>Yhtenäiskoordinaatit</i>	p= 6713300, i= 3423410, z= 45 m mpy
<i>Koordinaattien selite</i>	
<i>Sijainti</i>	Askolan kirkosta 900 m etelään

Kohdekuvaus Asuinpaikka sijaitsee urheilukentän lounaislaidalla, Luhon kaivaus on sijainnut nykyisen kentän lounaiskulman alla. Löydöt kvartsiesineitä ja -iskoksia. Osaa löydöistä säilytetään Askolan Kotiseutumuseossa.

Tutkimukset

Ville Luho, kaivaus 1958. Kaivauskertomuksessa ei mainita kaivettujen alueiden laajuutta.

Lauri Pohjakallio, inventointi 1972. Inventointikertomuksen kohde, peruskartta 3022 01 A nro 45.

Petro Pesonen, inventointi 1999.

Petro Pesonen, inventointi 2008. Kohde tarkastettiin Askolan osayleiskaavainventoinnissa 7.10.2008. Asuinpaikka sijaitsee urheilukentän lounaislaidalla ja sen mahdolliset rippeet lienevät samassa tilassa kuin Pohjakallion inventoinnin aikaankin. Urheilukenttä, kiekkokaukalo ja pururata sekoittavat maisemakuvaa niin, ettei asuinpaikan topografiasta voi sanoa paljonkaan. On kuitenkin hyvin todennäköistä, että asuinpaikka jatkuu metsäalueella urheilukentän lounaispuolella.

Löydöt

Askolan Kotiseutumuseo (Löytäjä ei tiedossa)

KM 13983: 1-8 kvartsia 17 kpl (Lauri ja Jukka Hakalehto 1956)

KM 14542: 1-179 kivilajiesineen teelmä, kivilaji-iskoksia 5 kpl, kvartsia 833 kpl, palanutta luuta 13 kpl, hioimia 3 kpl, hiiltä (Ville Luho 1958)

KM 18589 kvartsia 53 kpl (Lauri Hakalehto)

Valokuvat

Negatiivit (F) ja digikuvat (DG):

F145569:1 Kentän lounaiskulma, jossa asuinpaikka sijainnee, koillisesta. 7.10.2008

DG228:1 Kentän lounaiskulma, jossa asuinpaikka sijainnee, koillisesta. 7.10.2008

Peruskarttaote 14



DG 228:1. Urheilukenttä. Kentän lounaiskulma, jossa asuinpaikka sijainnee, koillisesta. 7.10.2008.

12 Askola Ahlstedtinpelto (18010021)

Perustiedot

<i>Muinaisjäännöslaji</i>	kiinteä muinaisjäännös
<i>Muinaisjäännöstyyppi</i>	asuinpaikat
<i>Ajoitus</i>	kivikautinen
<i>Rauhoitusluokka</i>	2

Kiinteistöt:

18-412-3-66 Urheilupuisto
18-412-4-10 Mäkelä
18-412-3-75 Uljas

<i>Peruskartta</i>	302201 ASKOLA
<i>Yhtenäiskoordinaatit</i>	p= 6713470, i= 3423600, z= 40 m mpy
<i>Koordinaattien selite</i>	
<i>Sijainti</i>	Askolan kirkosta 850 m eteläkaakkoon

Kohdekuvaus Asuinpaikka sijaitsee kunnalliskodista n. 200 m etelään aivan TVH:n hiekkakuopan eteläpuolella kaakkoon viettävällä metsittyneellä peltorinteellä. Löydöt kvartsiesineitä ja -iskoksia.

Tutkimukset

Lauri Pohjakallio, inventointi 1971. Inventointikertomuksen kohde peruskartta 3022 01 A 46.

Petro Pesonen, inventointi 1999.

Petro Pesonen, inventointi 2008. Kohde tarkastettiin Askolan osayleiskaavainventoinnissa 7.10.2008. Asuinpaikka-alue on vanhaa peltoa, joka on täysin horsmittunut. Pelto on ollut suhteellisen jyrkän törmän päällä ja topografian voi sanoa edelleenkin olevan suhteellisen ehjä. Kohteen pohjoispuolella on hiekkakuoppaan rakennettu koirien agilitykenttä. Muinaisjäännöksen rajausta on tehty aiempien havaintojen ja topografian perusteella.

Löydöt

KM 12647: 1-4 kvartsia 12 kpl, palanutta luuta 1 kpl (Lauri Hakalehto 1950)

KM 18590: 1-3 kvartsia 9 kpl (Lauri ja Jukka Hakalehto)

Valokuvat

Negatiivit (F) ja digikuvat (DG):

F145571:1 Asuinpaikka entisellä pellolla, luoteesta. 7.10.2008

DG229:1 Asuinpaikka entisellä pellolla, luoteesta. 7.10.2008

Peruskarttaote 14



DG 229:1. Ahlstedtinpelto. Asuinpaikka entisellä pellolla, luoteesta.7.10.2008.

13 Askola Toppinen (18010022)

Perustiedot

<i>Muinaisjäännöslaji</i>	kiinteä muinaisjäännös
<i>Muinaisjäännöstyyppi</i>	asuinpaikat
<i>Ajoitus</i>	kivikautinen
<i>Rauhoitusluokka</i>	2

Kiinteistöt:

18-412-3-15 Nurmi
18-412-3-60 Veikkola
18-412-4-4 Isopirtin metsä
18-412-3-13 Isopirtti

<i>Peruskartta</i>	302201 ASKOLA
<i>Yhtenäiskoordinaatit</i>	p= 6713370, i= 3423240, z= 40 m mpy
<i>Koordinaattien selite</i>	
<i>Sijainti</i>	Askolan kirkosta 850 m etelään

Kohdekuvaus Asuinpaikka sijaitsee luoteiseen laskeutuvalla soraisella peltorinteellä Kerkkoontien itäpuolella koululta 200 m koilliseen. Löytöinä on rombimainen reikänuija, liuskekeihäänkärkiä ja niiden katkelmia, poikkikirves, piitä, hioimen kappale, ja kvartsiesineitä ja -iskoksia.

Tutkimukset

Ville Luho, kaivaus 1949. Ei kaivauskertomusta. Luho käsittelee kaivausta kuitenkin SMYA 66:ssa (Luho 1967), jossa hän toteaa asuinpaikalla tutkitun yhteensä 88 neliometriä vuosina 1949-1950.

Ville Luho, kaivaus 1950. Ei kaivauskertomusta. Ks. SMYA 66.

Lauri Pohjakallio, inventointi 1971. Inventointikertomuksen kohde peruskartta 3022 01 A 47.

Petro Pesonen, inventointi 1999.

Petro Pesonen, inventointi 2008. Kohde tarkastettiin Askolan osayleiskaavainventoinnissa 7.10.2008. Seurantalon alapuolella oleva metsä on ehjää rinnettä ja omakotitalojen alapuolella (joen puolella) oleva pelto on piha-alueetta ja puutarhamaata. Paikalla saattoi vain pikaisesti tarkastaa siellä olevan kasvimaan, josta näkyi hiekkainen maaperä. Tarkastuksessa ei ilmennyt mitään lisättävää vanhoihin tietoihin.

Löydöt

KM 10415 rombinmuotoinen reikänuija (Verner Pihlaja 1936)
KM 12264: 1-4 liuskekeihäänkärjen katkelma, kivilaji-iskos, kvartsi-iskos, palanutta luuta 3 kpl (Ansa Lipponen 1949)
KM 12265 kvartsia 7 kpl (Aarne Toppinen 1949)
KM 12266: 1-99 liuskekeihäänkärkiä, teelmiä ja katkelmia 6 kpl, kiviesineen katkelmia 6 kpl, kivilaji-iskoksia 4 kpl, hioin, palanutta luuta 109 kpl, kvartsia 485 kpl, pii, alkeellinen tasataltta, iskukivi (Ville Luho 1949)
KM 12604: 1-93 liuskekeihäänkärkien katkelmia 2 kpl, alkeellinen kirves, hioin, tasataltta, kiviesineen katkelmia 2 kpl, kvartsiittia 3 kpl, keramiikkaa 1kpl, kvartsia 376 kpl, kivilaji-iskoksia 8 kpl, piitä 3 kpl, luuesineen katkelmia 2 kpl, palanutta luuta 63 kpl, hiiltä (Ville Luho 1950)
KM 12739: 1-2 kvartsia 5 kpl (Lauri Hakalehto 1950)
KM 12981: 1-4 kvartsia 10 kpl (Lauri Hakalehto, Aarne Toppinen & A. Peltola 1951)
KM 18591: 1-2 kvartsia 12 kpl (Aarne Toppinen, emäntä Toppinen, Lauri ja Jukka Hakalehto, Lauri Pohjakallio 1971)
KM 31624 kvartsiesine (Petro Pesonen 1999)

Valokuvat

Negatiivit (F) ja digikuvat (DG):

F145570:1 Asuinpaikka nurmella ja seurantalons alapuolisella rinteellä, kaakosta. Panoraama (1/2). 7.10.2008

F145570:2 Asuinpaikka nurmella ja seurantalons alapuolisella rinteellä, kaakosta. Panoraama (2/2). 7.10.2008

DG230:1 Asuinpaikka nurmella ja seurantalons alapuolisella rinteellä, kaakosta. 7.10.2008

Peruskarttaote 14



DG 230:1. Toppinen. Asuinpaikka nurmella ja seurantalons alapuolisella rinteellä, kaakosta. 7.10.2008.

14 Askola Siltapelto Siltapellonhaka (18010023)

Perustiedot

<i>Muinaisjäännöslaji</i>	kiinteä muinaisjäännös
<i>Muinaisjäännöstyyppi</i>	asuinpaikat
<i>Ajoitus</i>	kivikautinen
<i>Rauhoitusluokka</i>	2

Kiinteistöt:

18-401-1-49 Päivölä
18-401-1-52 Siltapellon haka
18-401-1-53 Jokirinne
18-401-1-67 Leskelä
18-401-1-100 Viertola
18-401-1-152 Pappila
18-401-1-44 Keskus

<i>Peruskartta</i>	302201 ASKOLA
<i>Yhtenäiskoordinaatit</i>	p= 6713250, i= 3423040, z= 30-45 m mpy
<i>Koordinaattien selite</i>	
<i>Sijainti</i>	Askolan kirkosta 700 m etelälounaaseen

Kohdekuvaus Asuinpaikka sijaitsee Porvoonjokeen laskeutuvalla kaakonpuoleisella rantapellolla. Asuinpaikka alkaa Päivölän talon pohjoispuolelta jatkuen Pappilan eteläpuolella virtaavaan ojaan pohjoisessa. Löytöinä liuskekeihäänkärki, hiomalaaka, tasatalttoja, kvartsiesineitä ja -iskoksia, kivilaji-iskoksia ja palanutta luuta.

Tutkimukset

Ville Luho, kaivaus 1950. Ei kaivauskertomusta

Ville Luho, kaivaus 1951. Ei kaivauskertomusta

Lauri Pohjakallio, inventointi 1972. Inventointikertomuksen kohde peruskartta 3022 01 A 48.

Jussi-Pekka Taavitsainen, Aarni Erä-Esko, tarkastus 1985.

Petro Pesonen, inventointi 1999.

Petro Pesonen, inventointi 2008. Askolan osayleiskaavainventoinnin puitteissa asuinpaikkaa ei katsottu tarpeelliseksi tarkastaa, sillä se on tarkastettu jokseenkin perusteellisesti viimeksi vuonna 1999. Siltapeltoa ei myöskään oltu nyt kynnetty.

Löydöt

Askolan Kotiseutumuseo (Löytäjä ei tiedossa)

KM 12052: 7- kvartsi-iskos (Lauri Hakalehto 1949)

KM 12122: 3- kvartsia 4 kpl, luuta 1 kpl (Lauri Hakalehto 1949)

KM 12280: 1-2 kvartsia 14 kpl (Lauri Hakalehto 1949)

KM 12283: 1-3 hioinlaa'an katkelma, kvartsia 28 kpl, luuta 1 kpl (Lauri Hakalehto 1949)

KM 12600: 1-189 kaivauslöytöjä (Ville Luho 1950)

KM 12601: 1-82 kaivauslöytöjä (Ville Luho 1950)

KM 12613: 1-7 kvartsia 56 kpl (Lauri Hakalehto 1950)

KM 12637 kvartsia 6 kpl (Lauri Hakalehto 1950)

KM 12760: 1-20 kvartsia 74 kpl, kivilaji-iskos (Lauri Hakalehto 1950)

KM 12933: 1-1206 kaivauslöytöjä (Ville Luho 1951)

KM 13130: 1-22 liuskekeihäänkärjen katkelma, kivilaji-iskos, kvartsia 51 kpl (Lauri Hakalehto 1952)

KM 18592: 1-16 kiviesineen katkelma, hioin, kivilaji-iskoksia 4 kpl, kvartsia 249 kpl (Lauri Hakalehto, Toivo Lipponen, Antti ja Aino Peltola 1951)

KM 18687: 1-5 kivikirveen teelmä, kvartsia 146 kpl (Lauri Hakalehto, Arvo Peltola 1954)

KM 18937: 1-3 taltan teelmä, kvartsia 10 kpl (Lauri Hakalehto 1952)

KM 31625: 1-12 liuskekeihäänkärjen katkelma, alkeellisen kirveen katkelmia 2 kpl, kivilaji-iskoksia 6 kpl, kvartsikaavin, kvartsiesine, kvartsia 48 kpl, luuta 2 kpl, piitä 1 kpl (Petro Pesonen 1999)

Valokuvat

Negatiivit (F) ja digikuvat (DG):

F145585:1 Suunniteltu koulun laajennusalue edustan peltoalueella, koillisesta. 15.10.2008

DG231:1 Asuinpaikka vastarannalla, lounaasta. 8.10.2008

Askolan keskustaajamien osayleiskaava-alueen inventointi 2008

DG231:2 Asuinpaikka vastarannalla, lounaasta. 8.10.2008

DG231:3 Suunniteltu koulun laajennusalue edustan peltoalueella, koillisesta. 15.10.2008

Peruskarttaote 12



DG 231:2. Siltapelto, Siltapellonhaka. Asuinpaikka vastarannalla, lounaasta.8.10.2008.



DG 231:3. Siltapelto, Siltapellonhaka. Suunniteltu koulun laajennusalue edustan peltoalueella, koillisesta. 15.10.2008.

15 Askola Perunamaa Saunapelto (18010024)

Perustiedot

<i>Muinaisjäännöslaji</i>	kiinteä muinaisjäännös
<i>Muinaisjäännöstyyppi</i>	asuinpaikat
<i>Ajoitus</i>	kivikautinen
<i>Rauhoitusluokka</i>	2

Kiinteistöt:

18-401-1-152 Pappila

<i>Peruskartta</i>	302201 ASKOLA
<i>Yhtenäiskoordinaatit</i>	p= 6713600, i= 3423170, z= 30 m mpy
<i>Koordinaattien selite</i>	
<i>Sijainti</i>	Askolan kirkosta 600 m lounaaseen

Kohdekuvaus Asuinpaikka sijaitsee Porvoonjoen itärannalla lounaaseen viettävällä peltorinteellä n. 90 m Pappilasta lounaiseen. Pohjoisessa alue rajoittuu metsäiseen Saunamäkeen, lännessä Porvoonjokeen ja kaakkoisosassa se rajautuu Porvoonjokeen laskeutuvaan ojaan. Löydöt tasatalta, pii-iskoksia, painokivi, kvartsiesineitä ja -iskoksia.

Tutkimukset

Ville Luho, kaivaus 1950. Ei kertomusta.

Ville Luho, kaivaus 1952. Ei kaivauskertomusta.

Lauri Pohjakallio, inventointi 1971. Osan löydöistä poiminut Lauri Hakalehto. Inventointikertomuksen kohde: peruskartta 3022 01 A 49.

Petro Pesonen, inventointi 2008. Kohde tarkastettiin Askolan osayleiskaavainventoinnissa 3.10.2008. Pelto on joenrantaniitty, josta osa on jäänyt pappilan parkkipaikan ja sen penkereiden alle. Pappilan pohjoispuolella oleva männikkö on vanhaa peltoa, josta ilmeisesti osa kohdenimellä Pappila kulkevan löytöpaikan löydöistä on peräisin. Asuinpaikan rajausta on tehty topografian ja Pohjakallion inventointikertomuksen tietojen perusteella.

Löydöt

- KM 11986: 1-2 alkeellinen talta, kvartsia 3 kpl (Lauri Hakalehto 1948)
- KM 12019: 1-3 kvartsia 19 kpl (Lauri Hakalehto 1948)
- KM 12052: 1-2 kvartsia 40 kpl (Lauri Hakalehto 1949)
- KM 12052: 6- kvartsi-iskos (Lauri Hakalehto 1949)
- KM 12122: 5- kvartsia 5 kpl, pala tuluspiitä, palanutta luuta 1 kpl (Lauri Hakalehto 1949)
- KM 12282: 1-3 kvartsia 146 kpl, sieran katkelma, painokivi (Yrjö Schildt 1949)
- KM 12603: 1-98 kaivauslöytöjä (Ville Luho 1950)
- KM 12740: 1-2 kvartsia 38 kpl (Lauri Hakalehto 1950)
- KM 12761: 1-4 kivilaji-iskos, kvartsia 36 kpl (Lauri Hakalehto 1950)
- KM 13068: 1-282 kaivauslöytöjä (Ville Luho 1952)
- KM 18593: 1-8 kvartsia 81 kpl, kiviesineen katkelma, kivilaji-iskoksia 3 kpl, pii-iskoksia 5 kpl (Lauri Pohjakallio ja Lauri Hakalehto 1950)
- KM 18594: 1-3 kvartsia 118 kpl, kivilaji-iskoksia 4 kpl (Lauri ja Lyyli Hakalehto 1957)
- KM 18935: 1-4 taltan katkelma, kiviesineen katkelma, kvartsia 26 kpl (Lauri Hakalehto 1951)

Valokuvat

Negatiivit (F) ja digikuvat (DG):

F145548:1 Asuinpaikka joenrannan niityllä, pohjoisesta. 3.10.2008

DG232:1 Asuinpaikka joenrannan niityllä, pohjoisesta. 3.10.2008

Peruskarttaote 11



DG 232:1. Perunamaa Saunapelto. Asuinpaikka joenrannan niityllä, pohjoisesta. 3.10.2008.

16 Askola Grindinpelto (18010025)

Perustiedot

<i>Muinaisjäännöslaji</i>	kiinteä muinaisjäännös
<i>Muinaisjäännöstyyppi</i>	asuinpaikat
<i>Ajoitus</i>	kivikautinen
<i>Rauhoitusluokka</i>	2

Kiinteistöt:

18-401-1-123 Pappilan tiet ja puistot

<i>Peruskartta</i>	302201 ASKOLA
<i>Yhtenäiskoordinaatit</i>	p= 6713836, i= 3423224, z= 30-40 m mpy
<i>Koordinaattien selite</i>	
<i>Sijainti</i>	Askolan kirkosta 300 m etelälounaaseen

Kohdekuvaus Asuinpaikka sijaitsee Porvoonjokeen viettävällä savisella peltorinteellä rajoittuen lännessä Porvoonjokeen, idässä pappilaan ja pohjoisessa omakotiasutukseen. Löydöt pii-iskos, kvartsiesineitä ja -iskoksia.

Tutkimukset

Lauri Pohjakallio, inventointi 1971.

Jarkko Virtamaa, kaivaus 1973. Kaivaus oli löydötön.

Lea Väkeväinen, koekaivaus 1978.

Petro Pesonen, inventointi 2008. Kohde tarkastettiin Askolan osayleiskaavainventoinnissa 3.10.2008. Käytännössä asuinpaikka on ollut samaa aluetta Reväsmäen Linnanrannan asuinpaikan kanssa, mutta nykyasutus on pirstaloanut kohteet. Grindinpellon asuinpaikkaa saattaisi olla jonkin verran jäljellä Vahijärven tien pohjoispuolen niityllä sekä toisaalta tien eteläpuolella, pappilan pohjoispuolella olevassa metsässä.

Löydöt

KM 12285: 1-2 kvartsia 2 kpl (Arvo Linna, Elsa Peltola 1949)

KM 12641: 1-6 kvartsia 31 kpl (Lauri Hakalehto 1950)

KM 12741: 1-2 pii-iskos, kvartsia 3 kpl (Lauri Hakalehto 1950)

KM 18596 kvartsia 39 kpl (Lauri ja Lyyli Hakalehto 1958)

KM 20357: 1-37 kaivauslöytöjä (Lea Väkeväinen 1978)

Valokuvat

Negatiivit (F) ja digikuvat (DG):

Peruskarttaote 11

17 Askola Hallinpelto Muuntajanmäki (18010026)

Perustiedot

<i>Muinaisjäännöslaji</i>	kiinteä muinaisjäännös
<i>Muinaisjäännöstyyppi</i>	asuinpaikat
<i>Ajoitus</i>	kivikautinen
<i>Rauhoitusluokka</i>	2

Kiinteistöt:

18-401-1-83 K 19 A Länsirinne
18-401-1-152 Pappila
18-401-1-123 Pappilan tiet ja puistot

<i>Peruskartta</i>	302201 ASKOLA
<i>Yhtenäiskoordinaatit</i>	p= 6713975, i= 3423382, z= 35 m mpy
<i>Koordinaattien selite</i>	
<i>Sijainti</i>	Askolan kirkosta noin 300 m etelään

Kohdekuvaus Asuinpaikka sijaitsee pohjois-eteläsuuntaisella peltoharjanteella noin 100 m postilta pohjoiseen. Hallinpellon ja Muuntajanmäen asuinpaikat ovat samaa peltoharjannetta. Asuinpaikan eteläosan läpi kulkee Vahijärvelle menevä tie. Paikalla on tehty kaivaus tien vuoksi vuonna 1973. Tien eteläpuolella oleva osa asuinpaikasta on tuhoutunut rivitalon ja liikerakennuksen vuoksi. Löydöt tasatalta, pii-iskoksia, kvartsiitti-iskos, palanutta luuta, kvartsiesineitä ja -iskoksia.

Tutkimukset

Ville Luho, tarkastus 1949.

Lauri Pohjakallio, inventointi 1971.

Seija Sarkki, Jarkko Virtamaa, kaivaus 1973.

Petro Pesonen, inventointi 2008. Kohde tarkastettiin Askolan osayleiskaavainventoinnin yhteydessä 26.9.2008. Aiemmissa tiedoissa asuinpaikan laajuutta on määritelty niin, että tie 1611 kulkee asuinpaikan halki ja asuinpaikkaa jatkuu täten myös tien eteläpuolelle. Kaivaukset tehtiin aikanaan juuri tien vuoksi. Tien eteläpuolelle on kuitenkin rakennettu rivitalo ja liikerakennus, joten siellä asuinpaikkaa ei varmasti ole enää jäljellä. Sen sijaan tien pohjoispuolen Muuntajanmäki on rakentamaton niitty-/puistoalue, jolla kasvaa muutamia koivuja ja sinne on tehty kevyt nuotiopaikka. Tien 1611 pohjoispuolella ja kirkonkylälle johtavan tien itäpuolella olevat rivitalot on tehty selvästi kumpareen alapuolelle. Muuntajanmäen itäosa on heinäpeltoa ja se laskee idässä notkelmaan. Heinäpellolla vain niukasti savimultaista maata oli korsien välissä näkyvissä. Muinaisjäännös on rajattu tien pohjoispuoliselle alueelle topografian mukaan.

Löydöt

KM 11985: 1-2 kvartsia 2 kpl (Lauri Hakalehto ja Yrjö Schildt 1948)
KM 12052: 3- kvartsia 17 kpl (Lauri Hakalehto 1949)
KM 12052: 5- kvartsia 7 kpl (Lauri Hakalehto 1949)
KM 12122: 1-2 kvartsia 6 kpl, pala tuluspiitä (Lauri Hakalehto 1949)
KM 12281: 1-4 kvartsia 6 kpl, palanutta luuta 1 kpl (Ville Luho 1949)
KM 12496: 1-7 kvartsia 19 kpl, palanutta luuta 1 kpl (Lauri Hakalehto 1950)
KM 19332: 1-62 kaivauslöytöjä (Seija Sarkki ja Jarkko Virtamaa 1973)

Valokuvat

Negatiivit (F) ja digikuvat (DG):

F145532:1 Asuinpaikan ehjänä oleva pohjoisosa, etelästä. Panoraama (1/2). 26.9.2008

F145532:2 Asuinpaikan ehjänä oleva pohjoisosa, etelästä. Panoraama (2/2). 26.9.2008

DG233:1 Asuinpaikan ehjänä oleva pohjoisosa, etelästä. 26.9.2008

Peruskarttaote 11



DG 233:1. Hallinpelto Muuntajanmäki. Asuinpaikan ehjänä oleva pohjoisosa, etelästä.26.9.2008.

18 Askola Reväsmäki Linnanranta (18010027)

Perustiedot

<i>Muinaisjäännöslaji</i>	kiinteä muinaisjäännös
<i>Muinaisjäännöstyyppi</i>	asuinpaikat
<i>Ajoitus</i>	kivikautinen
<i>Rauhoitusluokka</i>	2

Kiinteistöt:

18-401-1-152 Pappila

<i>Peruskartta</i>	302201 ASKOLA
<i>Yhtenäiskoordinaatit</i>	p= 6714080, i= 3423079, z= 30-40 m mpy
<i>Koordinaattien selite</i>	
<i>Sijainti</i>	Askolan kirkosta noin 200 m lounaaseen

Kohdekuvaus Kivikautinen asuinpaikka-alue, joka sijaitsee lounaaseen viettävällä Porvoonjoen rantapellolla. Alue rajoittuu pohjoisessa Etujärvestä Porvoonjokeen laskevaan ojaan, lännessä Henttalaan menevään tiehen ja kaakossa tilustiehen jonka toisella puolella on Grindinpelto. Asuinpaikan löytökohdat ovat nimeltään Vanhapelto, Reväsmäki, Kanttorila, Linnanranta ja Marttinen ja ne ovat kaikki topografisesti samaa asuinpaikka-aluetta. Asuinpaikasta saattaa olla osia jäljellä seurakuntatalon eteläpuolisilla pelloilla. Löydöt ovat liuskekeihäänkärjen katkelma, hioimet ja niiden katkelmat, tuluskivet, poikkikirveet, pienoistaltta, tasataltat, palanut luu, kivilajiesineitten katkelmat, kvartsiesineet- ja iskokset. Joitain esineitä säilytetään Askolan Kotiseutumuseossa.

Tutkimukset

Ville Luho, kaivaus 1954.

Ville Luho, kaivaus 1958.

Lauri Pohjakallio, inventointi 1971. Peruskartta 302201 A Askola, kohde 54.

Anna-Liisa Hirviluoto, tarkastus 1977. Joukossa on myös Alpo Roikolan keräämiä löytöjä.

Petro Pesonen, inventointi 2008. Kohde tarkastettiin Askolan osayleiskaavainventoinnissa 3.10.2008. Lähes koko alue on rakennettu täyteen omakotitaloja ja katuja ym. infrastruktuuria niin, että asuinpaikasta on tuskin juuri mitään jäljellä. Lisäksi koko alue on vanhaa peltoa. Mahdollisesti asuinpaikkaa voisi olla vielä seurakuntatalon eteläpuolella olevilla pienillä peltoalueilla.

Löydöt

Askolan Kotiseutumuseo (Löytäjä ei tiedossa)

KM 12052: 4- kvartsia 17 kpl, hioin (Lauri Hakalehto 1949)

KM 12284: 1-4 liuskekeihäänkärjen katkelma, kvartsia 12 kpl (Lauri Hakalehto 1949)

KM 12635: 1-2 kivilaji-iskos, kvartsia 46 kpl (Soini Järvelä 1950)

KM 12742: 1-6 siera, kvartsia 26 kpl (Lauri Hakalehto 1950)

KM 12743: 1-3 iskukivi, hioin, kvartsia 3 kpl (Lauri Hakalehto 1950)

KM 12945: 1-5 kvartsia 9 kpl (Paavo Marttinen 1951)

KM 13668: 1-117 kaivauslöytöjä (Ville Luho 1954)

KM 14543: 1-177 kaivauslöytöjä (Ville Luho 1958)

KM 18597: 1-24 kiviesineitä, kvartsia, piitä (useita 1951)

KM 18801: 1-16 kiviesineen katkelmia 9 kpl, kvartsia 172 kpl (Paavo Marttinen)

KM 18934: 1-17 kvartsia 40 kpl (Lauri Hakalehto 1951)

KM 20139: 1-7 kvartsia 15 kpl, pii-iskoksia 8 kpl, hiotun kiviesineen katkelma, historiallisen ajan löytöjä (Alpo Roikola, Anna-Liisa Hirviluoto 1977)

KM 20279: 1-7 tasataltta, kourutaltan katkelma, hioimia 2 kpl, kvartsia 129 kpl, pii-iskos (Paavo Marttinen)

Valokuvat

Negatiivit (F) ja digikuvat (DG):

Peruskarttaote 11

19 Askola Etu-Linna Kotopelto (18010028)

Perustiedot

<i>Muinaisjäännöslaji</i>	kiinteä muinaisjäännös
<i>Muinaisjäännöstyyppi</i>	asuinpaikat
<i>Ajoitus</i>	kivikautinen
<i>Rauhoitusluokka</i>	2

Kiinteistöt:

18-406-3-19 Etu-Linna

<i>Peruskartta</i>	302201 ASKOLA
<i>Yhtenäiskoordinaatit</i>	p= 6714000, i= 3422520, z= 35-37 m mpy
<i>Koordinaattien selite</i>	
<i>Sijainti</i>	Askolan kirkosta 700 m länsilounaaseen

Kohdekuvaus Asuinpaikka sijaitsee Porvoonkoen itärannalla lounaaseen viettävällä peltorinteellä Etu- ja Taka-Linnan taloista n. 250 m lounaaseen. Löydöt hiomalaaka, hioimen kappale, kivilajiesineen katkelmia, kvartsiesineitä ja -iskoksia.

Tutkimukset

Lauri Pohjakallio, inventointi 1971. Inventointikertomuksen kohde, peruskartta 3022 01 A, nro 56.

Ville Luho, tarkastus 1972. Ei kertomusta.

Petro Pesonen, inventointi 2008. Kohde tarkastettiin Askolan osayleiskaavainventoinnin yhteydessä 16.10.2008. Paikka on Porvoonjoen itärannan peltoa, Linnan taloista 250 metriä lounaaseen. Hiesusavinen pelto oli tarkastushetkellä kynnetty ja märkä. Pellolta löytyi aiemmin tunnetulta alueelta muutama kvartsi-iskos ja jonkin verran resenttiä tavaraa, kuten punasavikeramiikkaa. Muinaisjäännöksen rajausta on tehty Pohjakallion inventointikertomuksen kartan sekä nyt tehtyjen inventointihavaintojen perusteella.

Löydöt

KM 12123 kvartsia 3 kpl (Toivo Linna 1949)

KM 12276: 1-7 kiviesineen katkelmia 4 kpl, kvartsia 21 kpl (Etu-Linnan väki 1949)

KM 12611: 1-5 kiviesineen katkelmia 3 kpl, kvartsia 5 kpl (Etu-Linnan väki)

KM 12955: 1-5 hioin, pii-iskoksia 2 kpl, tasataltan teelmä, kvartsia 16 kpl (Etu-Linnan väki)

KM 18598: 1-3 hioin, kvartsia 25 kpl (Toivo Linna)

KM 18942: 1-7 kiviesineen katkelma, hioimen katkelma, pii-iskos, kvartsia 16 kpl (Ville Luho)

KM 37457 kvartsi-iskoksia 5 kpl (Petro Pesonen 2008)

Valokuvat

Negatiivit (F) ja digikuvat (DG):

Peruskarttaote 5

20 Askola Rantapelto (18010029)

Perustiedot

<i>Muinaisjäännöslaji</i>	kiinteä muinaisjäännös
<i>Muinaisjäännöstyyppi</i>	asuinpaikat
<i>Ajoitus</i>	kivikautinen
<i>Rauhoitusluokka</i>	2

Kiinteistöt:

18-406-4-20 Rokki

<i>Peruskartta</i>	302201 ASKOLA
<i>Yhtenäiskoordinaatit</i>	p= 6714500, i= 3422280, z= 50 m mpy
<i>Koordinaattien selite</i>	
<i>Sijainti</i>	Askolan kirkosta n. 1 km luoteeseen

Kohdekuvaus Asuinpaikka sijaitsee lounaiseen viettävällä Porvoonjoen peltorinteellä n. 600 m luoteeseen Rokkin talosta ja 400 m länteen Haitin talosta. Löydöt kiviesineitä ja niiden katkelmia ja kvartsiesineitä ja -iskoksia.

Tutkimukset

Lauri Pohjakallio, inventointi 1971. Inventointikertomuksen kohde peruskartta 3022 01 A, nro 58.

Petro Pesonen, inventointi 2008. Kohde tarkastettiin Askolan osayleiskaavainventoinnissa 2.10.2008. Löytöpaikka on lounaaseen viettävää peltorinnettä Porvoonjoen itärannalla, Haitin talosta noin 400 metriä länteen. Pohjakallio on hahmotellut löytöaluetta inventointikertomuksen liitekartalle ja aivan tämän alueen pohjoiskärjestä, metsänreunasta löytyi kaksi kvartsi-iskosta kynnytyltä hiesusaviselta pellolta. Löytökohdan yläpuolella on hyvin jyrkkä metsäinen rinne, joten tällä kohdalla asuinpaikka tuskin jatkuu kovinkaan kauas metsän puolelle. Rajaus on tehty Pohjakallion kartan sekä nyt tehtyjen löytöjen perusteella.

Löydöt

KM 12002: 1-3 kvartssia 20 kpl (Soini Järvelä 1948)

KM 12612: 1-5 kivilaji-iskoksia 2 kpl, kvartssia 23 kpl (Etu-Linnan väki)

KM 18599: 1-3 kiviesine, kiviesineen katkelma, kvartssia 20 kpl (Löytäjä ei tiedossa)

KM 37458 kvartsi-iskoksia 2 kpl (Petro Pesonen 2008)

Valokuvat

Negatiivit (F) ja digikuvat (DG):

Peruskarttaote 6

21 Askola Kotopelto (18010030)

Perustiedot

<i>Muinaisjäännöslaji</i>	kiinteä muinaisjäännös
<i>Muinaisjäännöstyyppi</i>	asuinpaikat
<i>Ajoitus</i>	kivikautinen
<i>Rauhoitusluokka</i>	2

Kiinteistöt:

18-406-8-13 Haiti

<i>Peruskartta</i>	302201 ASKOLA
<i>Yhtenäiskoordinaatit</i>	p= 6714490, i= 3422580, z= 40 m mpy
<i>Koordinaattien selite</i>	
<i>Sijainti</i>	Askolan kirkosta 600 m luoteeseen

Kohdekuvaus Asuinpaikka sijaitsee Haitin päärakennuksesta n. 100 m itään lounaaseen laskevalla peltorinteellä. Löydöt kvartsiesineitä ja -iskoksia.

Tutkimukset

Lauri Pohjakallio, inventointi 1971. Inventointikertomuksen kohde peruskartta 3022 01 A nro 61.

Petro Pesonen, inventointi 2008. Kohdetta yritettiin tarkastaa Askolan osayleiskaavainventoinnin yhteydessä 2.10.2008, mutta pelto oli heinällä ja kyntämättä joten sen tarkastaminen koettiin turhaksi. Kohteen rajaus noudattelee Lauri Pohjakallion inventointikertomuksen liitekarttaa.

Löydöt

KM 12009: 1-7 hioimen katkelma, kivilaji-iskos, kvartsia 26 kpl (Soini Järvelä 1948)

Valokuvat

Negatiivit (F) ja digikuvat (DG):

Peruskarttaote 5

22 Askola Mäkelänpelto (18010031)

Perustiedot

<i>Muinaisjäännöslaji</i>	kiinteä muinaisjäännös
<i>Muinaisjäännöstyyppi</i>	asuinpaikat
<i>Ajoitus</i>	kivikautinen
<i>Rauhoitusluokka</i>	2

Kiinteistöt:

18-411-1-102 Käpykylä

<i>Peruskartta</i>	302201 ASKOLA
<i>Yhtenäiskoordinaatit</i>	p= 6714844, i= 3421935, z= 30-40 m mpy
<i>Koordinaattien selite</i>	
<i>Sijainti</i>	Askolan kirkosta 1,4 km luoteeseen

Kohdekuvaus Asuinpaikka sijaitsee Käpykylän kartanosta 700 m pohjoiseen kaakkoon viettävällä savisella joenrantapellolla Henttalaan vievän tien länsipuolella. Löydöt kvartsiesineitä ja -iskoksia, piikaavin, kivilaji-iskoksia ja kvartsiittiesine.

Tutkimukset

Lauri Pohjakallio, inventointi 1971. Inventointikertomuksen kohde 3022 01 A 63.

Petro Pesonen, inventointi 2008. Kohde tarkastettiin Askolan osayleiskaavainventoinnissa 13.10.2008. Kohde on kahden kallion välissä oleva pieni peltolaakso, joka tarkastushetkellä oli heinällä eikä maan pintaa ollut näkyvässä lainkaan. Samanlaista Porvoonjoen rantamaisemaa on myös pohjoisempana, jonne kuusikkoon tein muutaman koepiston todetakseni sielläkin olevan vanhaa peltoa. Rajaus on tehty aiempien tietojen perusteella.

Löydöt

KM 12620: 1-21 kivilaji-iskos, kivi, kvartsia 39 kpl (Soini Järvelä 1950)

KM 12961: 1-17 kivilaji-iskos, piikaavin, kvartsia 53 kpl (Lauri Hakalehto 1951)

Valokuvat

Negatiivit (F) ja digikuvat (DG):

F145579:1 Asuinpaikka heinäpellolla, luoteesta. 13.10.2008

DG234:1 Asuinpaikka heinäpellolla, luoteesta. 13.10.2008

Peruskarttaote 6



DG 234:1. Mäkelämpelto. Asuinpaikka heinäpellolla, luoteesta. 13.10.2008.

23 Askola Riihimäenpelto (18010032)

Perustiedot

<i>Muinaisjäännöslaji</i>	kiinteä muinaisjäännös
<i>Muinaisjäännöstyyppi</i>	asuinpaikat
<i>Ajoitus</i>	kivikautinen
<i>Rauhoitusluokka</i>	3

Kiinteistöt:

18-406-5-69 Riihipellonmäki

<i>Peruskartta</i>	302201 ASKOLA
<i>Yhtenäiskoordinaatit</i>	p= 6714900, i= 3423080, z= 40-50 m mpy
<i>Koordinaattien selite</i>	
<i>Sijainti</i>	Askolan kirkosta 700 m pohjoiseen

Kohdekuvaus Asuinpaikka sijaitsee Etujärven länsipuolella järvenrannasta n. 70 m länteen pohjoiseen ja koilliseen viettävällä järvenrantapellolla. Löydöt hioimen kappale, palanut luu ja kvartsiesineet ja -iskokset. Kohde on kokonaan tutkittu.

Tutkimukset

Ville Luho, kaivaus 1951. Kaivauskertomusta ei ole, mutta kohdetta käsitellään Suomen Muinaismuistoyhdistyksen Aikakauskirjassa 57 (Luho 1956). Luho kaivoi asuinpaikalla 44 neliometriä ja katsoo kohteen tulleen näin kokonaan tutkituksi.

Lauri Pohjakallio, inventointi 1971. Inventointikertomuksen kohde, peruskartta 3022 01 A, nro 65.

Ville Luho, tarkastus 1972. Ei kertomusta.

Petro Pesonen, inventointi 2008. Tarkastin kohteen Askolan osayleiskaavainventoinnissa 1.10.2008. Pelto on pusikoitunut ja asuinpaikan edustalla olevan notkelman pohjoispuolelle on tekeillä rantasauna tai vastaava rakennus. Luhon mukaan (Luho 1956: 66-77 SMYA 57) asuinpaikka on käytännöllisesti katsoen tullut kokonaan tutkituksi ja asia saattaa hyvinkin olla niin. Kohde on siirretty rauhoitusluokkaan 3.

Löydöt

KM 12794: 1-3 kvartsia 3 kpl (Soini Järvelä)
 KM 12928: 1-368 kaivauslöytöjä (Ville Luho 1951)
 KM 18943: 1-3 kvartsia 20 kpl (Ville Luho)

Valokuvat

Negatiivit (F) ja digikuvat (DG):

F145542:1 Asuinpaikka entisellä pellolla, kaakosta. 1.10.2008
 DG235:1 Asuinpaikka entisellä pellolla, kaakosta. 1.10.2008

Peruskarttaote 4



DG 235:1. Riihimäenpelto. Asuinpaikka entisellä pellolla, kaakosta. 1.10.2008.

24 Askola Hopeapelto (18010047)

Perustiedot

<i>Muinaisjäännöslaji</i>	kiinteä muinaisjäännös
<i>Muinaisjäännöstyyppi</i>	asuinpaikat
<i>Ajoitus</i>	kivikautinen
<i>Rauhoitusluokka</i>	2

Kiinteistöt:

18-406-5-16 Metsäranta
18-406-5-67 Järvenniemi
18-406-5-71 Mäntymäki

<i>Peruskartta</i>	302201 ASKOLA
<i>Yhtenäiskoordinaatit</i>	p= 6715030, i= 3423020, z= 50 m mpy
<i>Koordinaattien selite</i>	
<i>Sijainti</i>	Askolan kirkosta 800 m pohjoisluoteeseen

Kohdekuvaus Asuinpaikka sijaitsee Etujärven länsirannalla 100 m:n päässä järvestä ja n. 200 m Takalan talosta pohjoiseen tasaisella, loivasti järveen viettävällä entisellä pellolla. Paikalla on tehty pieni kaivaus vuonna 1952, mutta asuinpaikkaa lienee vielä jäljellä vanhan pellon alueella ja lähiympäristössä. Löytöinä pii-iskoksia, iskukiviä, kivilaji-iskoksia, palanutta luuta, kvartsiesineitä ja -iskoksia.

Tutkimukset

Ville Luho, kaivaus 1952. Luhon kaivaus on ollut laajuudeltaan 128 neliometriä, ja se sijaitsi Hopeapellon ylemmän osan pohjoispäässä. Kaivauskertomusta ei ole, mutta kaivausta on käsitelty Suomen Muinaismuistoyhdistyksen Aikakauskirjassa 57 (Luho 1956: 78-83).

Lauri Pohjakallio, inventointi 1971. Inventointikertomuksen kohde: peruskartta 3022 01 B, nro 92.

Petro Pesonen, inventointi 2008. Tarkastin asuinpaikan Askolan osayleiskaavainventoinnin yhteydessä 1.10.2008. Paikalla ei ole ollut peltoa enää vuosikausiin, vaan alueella kasvaa isoja mäntyjä, pientä taimikkoo ja runsaasti horsmaa. Männyt viittaavat hiekkaiseen maaperään, mikä näkyy myös tien leikkauksissa. Muinaisjäännöksen rajaus on arvioitu topografian perusteella.

Löydöt

KM 13064: 1-575 kaivauslöytöjä (Ville Luho 1952)
KM 18944: 1-5 kvartsia 8 kpl (Lauri Hakalehto 1951)

Valokuvat

Negatiivit (F) ja digikuvat (DG):

F145541:1 Asuinpaikka entisellä pellolla, lännestä. 1.10.2008
DG236:1 Asuinpaikka entisellä pellolla, lännestä. 1.10.2008

Peruskarttaote 4



DG 236:1. Hopeapelto. Asuinpaikka entisellä pellolla, lännestä. 1.10.2008.

25 Askola Koivuniemi (18010049)

Perustiedot

<i>Muinaisjäännöslaji</i>	kiinteä muinaisjäännös
<i>Muinaisjäännöstyyppi</i>	asuinpaikat
<i>Ajoitus</i>	kivikautinen
<i>Rauhoitusluokka</i>	2

Kiinteistöt:

18-406-1-16 Koivuniemi

<i>Peruskartta</i>	302201 ASKOLA
<i>Yhtenäiskoordinaatit</i>	p= 6715660, i= 3422450, z= 53 m mpy
<i>Koordinaattien selite</i>	
<i>Sijainti</i>	Askolan kirkosta 1,65 km pohjoisluoteeseen

Kohdekuvaus Asuinpaikka sijaitsee Koivuniemen päärakennuksen länsi- ja lounaispuolella olevassa metsässä. Kaivauksia on tehty päärakennuksesta 60 metriä länteen ja 60 metriä lounaaseen. Lounaassa on myös historiallisen ajan liuskekivilouhos. Löydöt kvartsiesineitä ja -iskoksia.

Tutkimukset

Ville Luho, kaivaus 1952.

Lauri Pohjakallio, inventointi 1971. Inventointikertomuksen kohde peruskartta 3022 01 B, nro 97.

Petro Pesonen, inventointi 2008. Kohde tarkastettiin Askolan osayleiskaavainventoinnin yhteydessä 3.10.2008. Koivuniemen eteläpuolelle metsänreunaan on istutettu tuijia ja niiden takana kulkee pieni tilustie, jonka pohjoispuolella on liuskekivilouhos (1000012676). Luhon kaivausalueet ovat sijainneet päärakennuksesta 60 m länteen ja 60 m lounaaseen. Molemmat kohdat ovat metsäaluetta ja/tai pihamaata. Tarkastushetkellä pelto asuinpaikan edustalla oli vielä viljelyksessä, joten sitä ei voitu tarkastaa. Pihapiirin ja lähistön avoimista maastonkohdista ei myöskään havaittu mitään. Todennäköisesti asuinpaikka on jokseenkin ehjänä Koivuniemen talon metsäalueella.

Löydöt

KM 13066: 1-40 kaivauslöytöjä (Ville Luho 1952)

KM 13670: 1-18 kvartsia, hiiltä (Löytäjä ei tiedossa)

Valokuvat

Negatiivit (F) ja digikuvat (DG):

F145546:1 Luoteinen löytökohta auringonkukkapellossa, lounaasta. 3.10.2008

F145546:2 Asuinpaikka viljellyllä pellolla, etelästä. 3.10.2008

DG237:1 Luoteinen löytökohta auringonkukkapellossa, lounaasta. 3.10.2008

DG237:2 Asuinpaikka viljellyllä pellolla, etelästä. 3.10.2008

Peruskarttaote 3



DG 237:1. Koivuniemi. Luoteinen löytökohta auringonkukkapellossa, lounaasta.3.10.2008.



DG 237:2. Koivuniemi. Asuinpaikka viljellyllä pellolla, etelästä.3.10.2008.

26 Askola Keturinmäki (18010050)

Perustiedot

<i>Muinaisjäännöslaji</i>	kiinteä muinaisjäännös
<i>Muinaisjäännöstyyppi</i>	asuinpaikat
<i>Ajoitus</i>	kivikautinen
<i>Rauhoitusluokka</i>	2

Kiinteistöt:

18-406-1-20 Mäntyvaara
18-406-1-23 Yli-Järvelä
18-406-5-37 Piskula

<i>Peruskartta</i>	302201 ASKOLA
<i>Yhtenäiskoordinaatit</i>	p= 6716040, i= 3422920, z= 55 m mpy
<i>Koordinaattien selite</i>	
<i>Sijainti</i>	Askolan kirkosta 1,9 km pohjoiseen

Kohdekuvaus Asuinpaikka sijaitsee kirkolta Nalkkilaan vievän maantien itäpuolella n. 200 m luoteeseen Nalkkilan Takajärvestä, vanhat kaivaukset Kalliorinteen päärakennuksesta pohjoiseen hiekkakuopan reunalla ja lisäksi Kalliorinteen eteläpuolella olevalla hiekkapellolla. Löydöt kvartsiesineitä ja -iskoksia, kivilajiesineitä ja palanutta luuta.

Tutkimukset

Ville Luho, kaivaus 1962. Kaivaus oli pikainen pelastuskaivaus ja laajuudeltaan vain 4 neliometriä.

Ville Luho, kaivaus 1963. Kaivausalueiden laajuus oli yhteensä 152 neliometriä.

Lauri Pohjakallio, inventointi 1971. Inventointikertomuksen kohde peruskartta 3022 01B, nro 98.

Petro Pesonen, inventointi 2008. Kohde tarkastettiin kahteen otteeseen Askolan osayleiskaavainventoinnin yhteydessä, ensin 1.10.2008 ja uudestaan 16.10.2008. Luhon kaivaus oli hiekkakuopan reunalla Kalliorinteen talosta 20 metriä pohjoiseen, tilanne siellä lienee sama kuin aiemminkin eli asuinpaikkaa lienee jäljellä talon pihapiirissä ja kaivamattomalla alueella. En havainnut hiekkakuopan leikkauksessa mitään erityistä. Sen sijaan löysin muutamia kvartsilohkoja Nalkkilantien leikkauksesta Kalliorinteen talosta 55 metriä lounaaseen, läheltä peruskorjauksessa olevaa pientä mummon mökkiä. Maa on hienoa, mutta kivistä hiekkaa. Tosin samanoloista kivilohkoa on leikkauksissa pitkin tienviertä. Selviä havaintoja saatiin kuitenkin kynnetyltä hiekkapellolta Kalliorinteen talon eteläpuolelta, jossa oli hahmotettavissa kaksi kvartsilöytövyöhykettä. Näistä ensimmäinen, runsaslöytöinen, talosta 30-50 metriä eteläkaakkoon ja jälkimmäinen läheltä tienleikkaukskohtaa, talosta 50-60 metriä lounaaseen. Löytökohteet ovat yhdistettävissä yhdeksi kokonaisuudeksi.

Löydöt

KM 15744: 1-125 kaivauslöytöjä (Ville Luho 1962)

KM 16161: 1-153 kaivauslöytöjä (Ville Luho 1963)

KM 18795 kvartsia 34 kpl (Soini Järvelä 1954)

KM 37459: 1-4 kvartsikaavin, kvartsi-iskoksia 15 kpl, piitä 1 kpl (Petro Pesonen 2008)

Valokuvat

Negatiivit (F) ja digikuvat (DG):

F145543:1 Asuinpaikka taustalla, hiekkakuopan reunan päällä, koillisesta. 1.10.2008

F145543:2 Löytöjä tienleikkauksesta puhelinpylvään kohdalta, etelästä. 1.10.2008

DG238:1 Asuinpaikka taustalla, hiekkakuopan reunan päällä, koillisesta. 1.10.2008

DG238:2 Löytöjä tienleikkauksesta puhelinpylvään kohdalta, etelästä. 1.10.2008

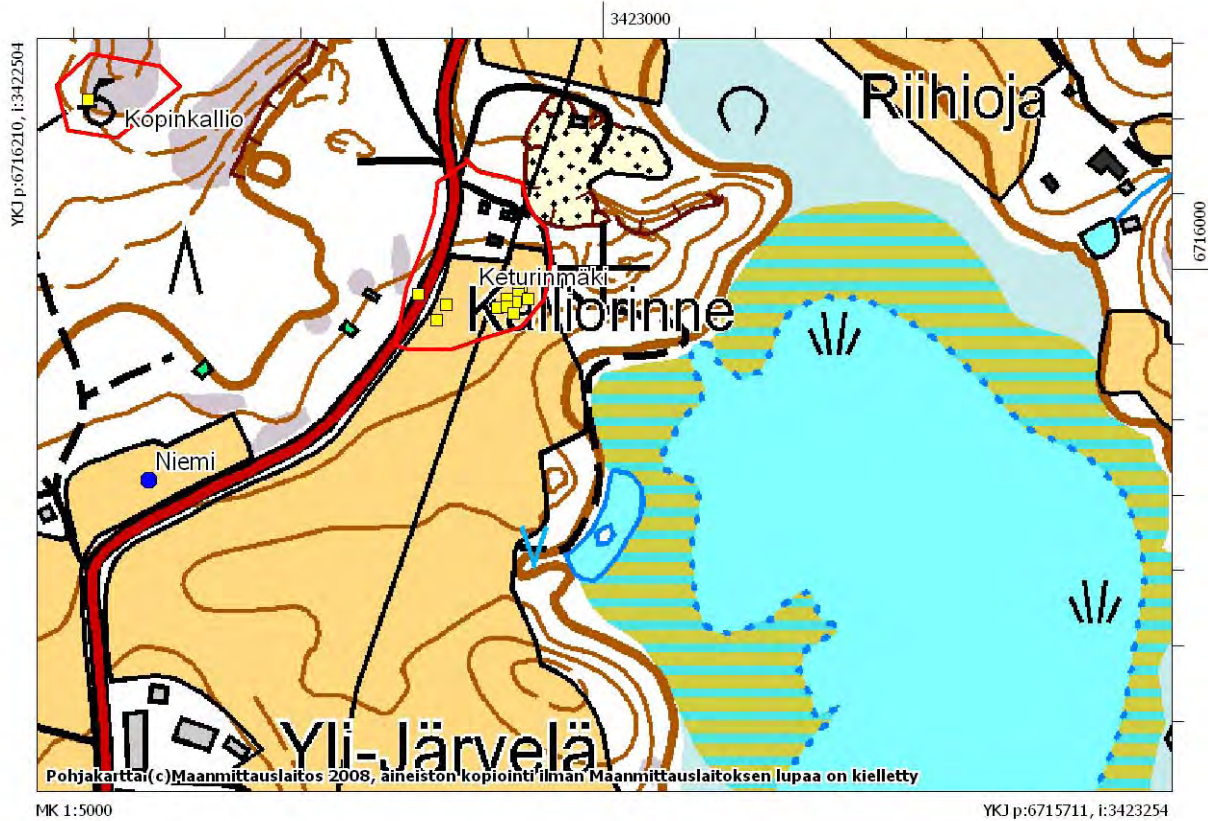
Peruskarttaote 2



DG 238:1. Keturinmäki. Asuinpaikka taustalla, hiekkakuopan reunan päällä, koillisesta. 1.10.2008.



DG 238:2. Keturinmäki. Löytöjä tienleikkauksesta puhelinpylvään kohdalta, etelästä. 1.10.2008.



Inventointilöytöjen levintä Keturiinmäen asuinpaikalla, mk. 1:5000.

27 Askola Kopinkallio (18010051)

Perustiedot

<i>Muinaisjäännöslaji</i>	kiinteä muinaisjäännös
<i>Muinaisjäännöstyyppi</i>	raaka-aineen hankintapaikat, louhokset
<i>Ajoitus</i>	kivikautinen
<i>Rauhoitusluokka</i>	1

Kiinteistöt:

18-406-4-20 Rokki

<i>Peruskartta</i>	302201 ASKOLA
<i>Yhtenäiskoordinaatit</i>	p= 6716110, i= 3422670, z= 70 m mpy
<i>Koordinaattien selite</i>	
<i>Sijainti</i>	Askolan kirkosta 2 km pohjoisluoteeseen

Kohdekuvaus Kopinkallion kvartsilouhos sijaitsee kirkolta Nalkkilaan menevän tien Valkamaalle kääntyvästä risteyksestä 250 m luoteeseen Kopinkallion etelälaidalla. Ns. Kopinkallio II on kallion päällä olevia kvartsisuonia, Kopinkallio I on kallion länsilaidalla oleva 1 m:n levyinen kvartsisuoni. Löydöt kvartsisiesineitä ja -iskoksia ja isketty kivi.

Tutkimukset

Ville Luho, kaivaus 1950. Kaivausalueiden laajuus oli noin 20 neliometriä.

Ville Luho, tarkastus 1954.

Ville Luho, tarkastus 1956.

Lauri Pohjakallio, inventointi 1971. Inventointikertomuksen kohde, peruskartta 3022 01 B 100.

Ville Luho, tarkastus 1972.

Petro Pesonen, inventointi 2008. Kohde tarkastettiin Askolan osayleiskaavainventoinnissa 3.10.2008. Itse louhos vaikuttaa olevan hyvässä kunnossa kallioalueen reunassa. Edustalla oleva metsä on harvennettu siististi ja kasvoi tarkastusaikana nuorta koivun taimea. Kvartseja on louhoksen edustalla vanhojen tuulenkaatojen juurakoissa sekä samanlaisissa paljastumissa myös louhokallion päällä. Mitään ei kerätty paikalta talteen.

Löydöt

KM 12262: 1-115 kvartsia (Ville Luho 1949)

KM 12661: 1-7877 kaivauslöytöjä (kvartsia) (Ville Luho 1950)

KM 13670: 22- kvartsia 1 kpl (Ville Luho 1954)

KM 18797 moukarikivi (Löytäjä ei tiedossa)

KM 18951 kvartsia 13 kpl (Lauri Hakalehto)

Valokuvat

Negatiivit (F) ja digikuvat (DG):

F145547:1 Kvartsilouhos, etelästä. 3.10.2008

F145547:2 Kvartsia louhoksen edustalla, lännestä. 3.10.2008

F145547:3 Louhosalue, kaakosta. 3.10.2008

DG239:1 Kvartsilouhos, etelästä. 3.10.2008

DG239:2 Kvartsia louhoksen edustalla, lännestä. 3.10.2008

DG239:3 Louhosalue, kaakosta. 3.10.2008

Peruskarttaote 2



DG 239:1. Kopinkallio. Kvartsilouhos, etelästä.3.10.2008.



DG 239:2. Kopinkallio. Kvartsia louhoksen edustalla, lännestä.3.10.2008.



DG 239:3. Kopinkallio. Louhosalue, kaakosta. 3.10.2008.

28 Askola Rahkaissuo (18010054)

Perustiedot

<i>Muinaisjäännöslaji</i>	kiinteä muinaisjäännös
<i>Muinaisjäännöstyyppi</i>	asuinpaikat
<i>Ajoitus</i>	kivikautinen
<i>Rauhoitusluokka</i>	2

Kiinteistöt:

18-406-1-23 Yli-Järvelä

<i>Peruskartta</i>	302201 ASKOLA
<i>Yhtenäiskoordinaatit</i>	p= 6716680, i= 3423090, z= 40-45 m mpy
<i>Koordinaattien selite</i>	
<i>Sijainti</i>	Askolan kirkosta n. 2,5 km pohjoiseen

Kohdekuvaus Asuinpaikka sijaitsee kirkolta Nalkkilaan menevän tien itäpuolella, aivan tien vieressä 700 m Etujärvestä pohjoiseen. Löydöt liuskekeihäänkäri, siimanpaino, kivikirveitä ja niiden katkelmia, tasatalttoja, hiottuja kivilajiesineen katkelmia, kvartsesineitä ja -iskoksia, kivilajikaavin ja -iskoksia ja palanutta luuta

Tutkimukset

Ville Luho, kaivaus 1953. Ei kaivauskertomusta, mutta kaivausta on käsitelty Suomen Muinaismuistoyhdistyksen Aikakauskirjassa 66 (Ville Luho 1967). Kaivauksen laajuus oli 112 neliometriä.

Lauri Pohjakallio, inventointi 1971. Inventointikertomuksen kohde, peruskartta 3022 01 B, nro 103.

Petro Pesonen, inventointi 2008. Kohde tarkastettiin Askolan osayleiskaavainventoinnin yhteydessä 16.10.2008. Pohjakallion mielestä on mahdollista, että soranotto on vienyt mennessään loput asuinpaikasta. Löysin kuitenkin asuinpaikan halki kulkevan tien läntisestä leikkauksesta kvartseja parinkymmenen metrin matkalta. Tämän leikkauksen länsipuolella on joitakin metrejä leveä metsäinen rinnekaistale ennen pellonreunan hiekkakuoppia ja on hyvin mahdollista että ehjää asuinpaikkaa on tällä kaistaleella vieläkin jäljellä. Hieman löydöistä etelämpänä on vielä hieman paremmin säilynyttä tasannetta, jossa niin ikään voi asuinpaikkaa edelleen olla jäljellä.

Löydöt

KM 13302: 1-227 kaivauslöytöjä (Ville Luho 1953)
KM 37460 kvartsi-iskoksia 4 kpl (Petro Pesonen 2008)

Valokuvat

Negatiivit (F) ja digikuvat (DG):

Peruskarttaote 1

29 Askola Mäittälän Kotopelto (18010077)

Perustiedot

<i>Muinaisjäännöslaji</i>	kiinteä muinaisjäännös
<i>Muinaisjäännöstyyppi</i>	asuinpaikat
<i>Ajoitus</i>	kivikautinen
<i>Rauhoitusluokka</i>	2

Kiinteistöt:

18-412-5-61 Yli-Mäittälä

<i>Peruskartta</i>	302201 ASKOLA
<i>Yhtenäiskoordinaatit</i>	p= 6712730, i= 3422780, z= 30-35 m mpy
<i>Koordinaattien selite</i>	
<i>Sijainti</i>	Askolan kirkolta n. 1,5 km lounaaseen

Kohdekuvaus Asuinpaikka sijaitsee Porvoonjokeen laskevalla pellolla, Vakkolantien itäpuolella. Löydöt kvartsiä, kivilajiesineen katkelma, kivilaji-iskoksia.

Tutkimukset

Petro Pesonen, inventointi 1999. Askolan taajamajärjestelyjen yleissuunnitelman johdosta tehty arkeologinen inventointi.

Petro Pesonen, inventointi 2008. Asuinpaikan pelto oli inventointiajankohtana kynnetyssä, mutta kohteen tarkastamista ei katsottu tarpeelliseksi sillä kohde on perusteellisesti tarkastettu v. 1999 inventoinnissa eikä tilanne ole sen jälkeen muuttunut miksikään.

Löydöt

KM 31626: 1-5 hiotun kiviesineen katkelma, kivilaji-iskoksia 3 kpl, kvartsisine, kvartsi-iskoksia 15 kpl, tuluspii (Petro Pesonen 1999)

Valokuvat

Negatiivit (F) ja digikuvat (DG):

F145555:1 Oikealla Mäittälän tila, vasemmalla Vakkolan nykyistä kylää, etelästä. Panoraama (1/2). 6.10.2008

F145555:2 Oikealla Mäittälän tila, vasemmalla Vakkolan nykyistä kylää, etelästä. Panoraama (2/2). 6.10.2008

DG240:1 Oikealla Mäittälän tila, vasemmalla Vakkolan nykyistä kylää, etelästä. 6.10.2008

Peruskarttaote 15



DG 240:1. Mäittälän Kotopelto. Oikealla Mäittälän tila, vasemmalla Vakkolan nykyistä kylää, etelästä. 6.10.2008.

30 Askola Töyrylä (18010078)

Perustiedot

<i>Muinaisjäännöslaji</i>	kiinteä muinaisjäännös
<i>Muinaisjäännöstyyppi</i>	asuinpaikat
<i>Ajoitus</i>	kivikautinen
<i>Rauhoitusluokka</i>	2

Kiinteistöt:

18-412-2-162 Syrjälä

<i>Peruskartta</i>	302201 ASKOLA
<i>Yhtenäiskoordinaatit</i>	p= 6712920, i= 3422970, z= 35-38 m mpy
<i>Koordinaattien selite</i>	
<i>Sijainti</i>	Askolan kirkosta 1,3 km etelälounaaseen

Kohdekuvaus Asuinpaikka sijaitsee hiekkaisella peltotörmällä, Vakkolantien itäpuolella ja Sorvasuontien eteläpuolella. Löytöinä alkeellisen kirveen katkelma ja kvartsia.

Tutkimukset

Petro Pesonen, inventointi 1999.

Petro Pesonen, inventointi 2008. Kohde tarkastettiin Askolan osayleiskaavainventoinnin yhteydessä 6.10.2008. Tarkastushetkellä pellossa oli viljan olkea, mutta paikoin hiekkainen maaperä näkyi pellon pinnassa. Kovin kauan kohdetta ei tarkastettu, koska olosuhteet eivät olleet siihen otolliset.

Löydöt

KM 31627: 1-6 alkeellisen kirveen katkelma, hioimen katkelma, kvartsikaavin, kvartsiesine, kvartsia 31 kpl, retusoitu pii (Petro Pesonen 1999)

Valokuvat

Negatiivit (F) ja digikuvat (DG):

F145557:1 Asuinpaikka peltoharjanteella, taustalla Porvoonjoki ja Niemenpelto, kaakosta. 6.10.2008

DG241:1 Asuinpaikka peltoharjanteella, taustalla Porvoonjoki ja Niemenpelto, kaakosta. 6.10.2008

Peruskarttaote 15



DG 241:1. Töyrylä. Asuinpaikka peltoharjanteella, taustalla Porvoonjoki ja Niemenpelto, kaakosta. 6.10.2008.

31 Askola Aittapelto (1000010135)

Perustiedot

<i>Muinaisjäännöslaji</i>	mahdollinen muinaisjäännös
<i>Muinaisjäännöstyyppi</i>	asuinpaikat
<i>Ajoitus</i>	kivikautinen
<i>Rauhoitusluokka</i>	ei määritelty

Kiinteistöt:

<i>Peruskartta</i>	302201 ASKOLA
<i>Yhtenäiskoordinaatit</i>	p= 6712540, i= 3422310, z= 30-35 m mpy
<i>Koordinaattien selite</i>	
<i>Sijainti</i>	Askolan kirkosta 1,9 km lounaaseen

Kohdekuvaus Kolme kvartsi-iskosta ja kaksi pyssypiitä ovat löytyneet Vakkolan kylästä Yli-Tyyskän talon pellosta vuonna 1950. Löytöpaikka sijaitsee Vakkolan kosken alajuoksulta noin 100 m kaakkoon.

Tutkimukset

Lauri Pohjakallio, inventointi 1971. Inventointikertomuksessa kohde peruskartta 3022 01 A nro 14.

Petro Pesonen, inventointi 1999. Askola osa-alueinventointi s. 46. Paikkaa ei tarkastettu inventoinnin yhteydessä.

Petro Pesonen, inventointi 2008. Aittapellon mahdollinen asuinpaikka pyrittiin tarkastamaan Askolan osayleiskaavainventoinnin yhteydessä 6.10.2008, mutta tuolloin kohta oli vihreällä nurmella ja sille näytti tehdyn pieni golfrata. Paikka sinänsä on varsin sovelias kivikautiseksi asuinpaikaksi.

Löydöt

KM 12654: 1-5 pyssypiitä 2 kpl, kvartsia 3 kpl (Lauri Hakalehto 1950)

Valokuvat

Negatiivit (F) ja digikuvat (DG):

F145568:1 Kuva otettu Porvoonjoen vastarannalta, lännestä. 6.10.2008

DG242:1 Kuva otettu Porvoonjoen vastarannalta, lännestä. 6.10.2008

Peruskarttaote 15



DG 242:1. Aittapelto. Kuva otettu Porvoonjoen vastarannalta, lännestä. 6.10.2008.

32 Askola Ali-Mäittälä Pihapelto (1000010136)

Perustiedot

<i>Muinaisjäännöslaji</i>	mahdollinen muinaisjäännös
<i>Muinaisjäännöstyyppi</i>	asuinpaikat
<i>Ajoitus</i>	kivikautinen
<i>Rauhoitusluokka</i>	ei määritelty

Kiinteistöt:

<i>Peruskartta</i>	302201 ASKOLA
<i>Yhtenäiskoordinaatit</i>	p= 6712630, i= 3422490, z= 35-37 m mpy
<i>Koordinaattien selite</i>	
<i>Sijainti</i>	Askolan kirkosta 1,8 km lounaaseen

Kohdekuvaus Alkeellinen kirves (KM 12126) löytyi Vakkolan Mäittälän talon maalta kyntötöissä ja kaksi kvartsia (KM 12736) Ali-Mäittälän talon pihapellosta. Vuoden 1999 inventoinnissa läheltä Ali-Mäittälän taloa löytyi hioin (KM 31628:1) ja hiekkaiselta peltokumpareelta entisen postitalon vierestä yksi kvartsi-iskos (KM 31628:2).

Tutkimukset

Lauri Pohjakallio, inventointi 1971. Inventointikertomuksen kohde, peruskartta 3022 01 A 33.

Petro Pesonen, inventointi 1999. Askola osa-alueinventointi s. 48.

Petro Pesonen, inventointi 2008. Askolan osayleiskaavainventointiin liittyen kohdetta tarkasteltiin pikaisesti Ali-Mäittälän talon eteläpuolella avoimena olevien peltojen osalta. Mitään erityistä ei tällä kertaa paikalla havaittu.

Löydöt

KM 12126 alkeellinen poikkikirves (Leevi Mäittälä 1929)
 KM 12736: 1-2 kvartsia 2 kpl (Kauno Mäittälä 1950)
 KM 31628: 1-2 hioin, kvartsi-iskos (Petro Pesonen 1999)

Valokuvat

Negatiivit (F) ja digikuvat (DG):

Peruskarttaote 15

33 Askola Vapunpelto/Jobinpelto (1000010138)

Perustiedot

<i>Muinaisjäännöslaji</i>	kiinteä muinaisjäännös
<i>Muinaisjäännöstyyppi</i>	asuinpaikat
<i>Ajoitus</i>	kivikautinen
<i>Rauhoitusluokka</i>	2

Kiinteistöt:

18-412-5-37 Väinölä
18-412-5-59 Pruukki
18-412-5-60 Leppärinne
18-412-2-162 Syrjälä

<i>Peruskartta</i>	302201 ASKOLA
<i>Yhtenäiskoordinaatit</i>	p= 6712796, i= 3422946, z= 30-37 m mpy
<i>Koordinaattien selite</i>	
<i>Sijainti</i>	Askolan kirkosta 1,5 km etelälounaaseen

Kohdekuvaus Löytöpaikka sijaitsee Vakkolasta Askolan kirkolle johtavan maantien itäpuolella, Syrjälän pihapiirin etelä- ja länsipuolella olevalla pellolla. Asuinpaikka on vuosien 1999 ja 2008 inventoinneissa paikallistettu Syrjälästä länteen olevalle korkealle peltotörmälle.

Tutkimukset

Lauri Pohjakallio, inventointi 1971. Inventointikertomuksessa kohde peruskartta 3022 01 A, kohde 34.

Petro Pesonen, inventointi 1999. Askola osa-alueinventointi s. 51

Petro Pesonen, inventointi 2008. Kohde tarkastettiin Askolan osayleiskaavainventoinnissa 6.10.2008 ja vielä uudelleen 14.11.2008. Ensimmäisellä tarkastushetkellä pelto oli viljan oljella, eikä sitä voinut silloin juurikaan tarkastaa. Jälkimmäisellä kerralla pelto oli kynnetty. Kohde on kuitenkin hyvin potentiaalinen asuinpaikaksi ja aiemmatkin löydöt viittaavat siihen. Jälkimmäisellä tarkastuskerralla kynnetyltä pellon pinnalta, korkean törmän päältä löytyi kolme kvartsi-iskosta hiekkapellostä, jossa on myös hieman soraa. Yhdessä aiempien löytöjen kanssa (v. 1999 kvartsilöytö) asuinpaikka voidaan paikallistaa tälle paikalle.

Löydöt

KM 12655: 1-3 kvartssia 9 kpl (Lauri Hakalehto 1950)
KM 13136 kvartsi-iskos (Lauri Hakalehto 1950)
KM 31629 kvartsi-iskos (Petro Pesonen 1999)

Valokuvat

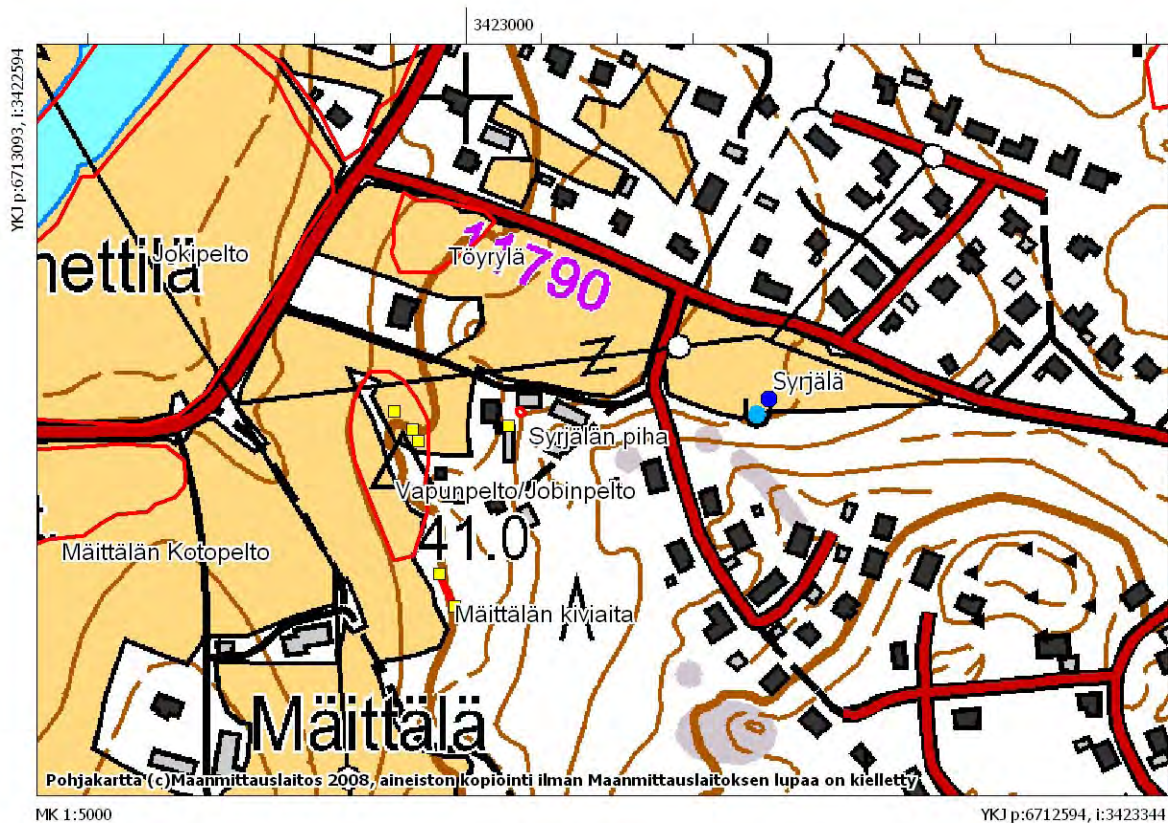
Negatiivit (F) ja digikuvat (DG):

F145558:1 Löytöpaikka pellolla, koillisesta. 6.10.2008
DG243:1 Löytöpaikka pellolla, koillisesta. 6.10.2008

Peruskarttaote 15



DG 243:1. Vapunpelto/Jobinpelto. Löytöpaikka pellolla, koillisesta.6.10.2008.



Inventointilöytöjen levintä Vapunpellon/Jobinpellon asuinpaikalla, mk. 1:5000.

34 Askola Syrjälä (1000010139)

Perustiedot

<i>Muinaisjäännöslaji</i>	irtolöytö
<i>Muinaisjäännöstyyppi</i>	löytöpaikat
<i>Ajoitus</i>	kivikautinen
<i>Rauhoitusluokka</i>	ei määritelty

Kiinteistöt:

<i>Peruskartta</i>	302201 ASKOLA
<i>Yhtenäiskoordinaatit</i>	p= 6712800, i= 3423200, z= 40-45 m mpy
<i>Koordinaattien selite</i>	
<i>Sijainti</i>	Askolan kirkosta 1,4 km etelään

Kohdekuvaus Poikkiteräinen piikirves (KM 12658) on löytynyt Vakkolan kylästä Syrjälän talon pellosta läheltä lähdettä. Löytöpaikka sijaitsee Syrjälän päärakennuksesta noin 200 m itään, jokseenkin tasaisella pellolla.

Tutkimukset

Lauri Pohjakallio, inventointi 1971. Inventointikertomuksessa kohde peruskartta 3022 01 A, kohde 35.

Petro Pesonen, inventointi 1999. Askola osa-alueinventointi s. 54.

Petro Pesonen, inventointi 2008. Kohde tarkastettiin Askolan osayleiskaavainventoinnissa 6.10.2008. Inventoinnissa tapaamani Ulla Mäittälän mukaan Lauri Hakalehto olisi tehnyt runsaasti löytöjä löytöpaikan tienoilta, lähteen ympäristöstä ja takamaastossakin olisi kaivettaessa tullut esiin paljon tulisijoja. Pelto oli tarkastusaikana vanhalla heinällä, jossa hiekkamaa siellä täällä näkyi läpi. Mitään esihistoriallista en pellolla kuitenkaan havainnut, en myöskään "takamaastossa" eli kivikkoisella aukkohakatulla rinteellä löytöpaikan eteläpuolella. Itse löytöpaikka ei ole topografisesti lainkaan asuinpaikan oloinen, mutta on ehkä mahdollista että lähde olisi muodostanut uhripaikan ja sillä perusteella kohdetta kannattaa seurata.

Löydöt

KM 12658 piikirves (Ester Virta 1950)

Valokuvat

Negatiivit (F) ja digikuvat (DG):

F145560:1 Löytöpaikka pellon kulmassa, luoteesta. 6.10.2008

DG244:1 Löytöpaikka pellon kulmassa, luoteesta. 6.10.2008

Peruskarttaote 14



DG 244:1. Syrjälä. Löytöpaikka pellon kulmassa, luoteesta.6.10.2008.

35 Askola Männistön harjutie (1000010140)

Perustiedot

<i>Muinaisjäännöslaji</i>	kiinteä muinaisjäännös
<i>Muinaisjäännöstyyppi</i>	asuinpaikat
<i>Ajoitus</i>	kivikautinen
<i>Rauhoitusluokka</i>	2

Kiinteistöt:

18-412-6-17 Lehto
18-412-6-35 Kangas
18-412-6-52 Kyläpuisto
18-412-6-72 Metsä-Peltola

<i>Peruskartta</i>	302201 ASKOLA
<i>Yhtenäiskoordinaatit</i>	p= 6713011, i= 3423495, z= 50 m mpy
<i>Koordinaattien selite</i>	
<i>Sijainti</i>	Askolan kirkosta 1,1 km etelään

Kohdekuvaus Harjutieltä on löydetty 1950-luvulla parikymmentä kvartsi-iskosta. Niiden tarkka löytökohta ei ole tiedossa. Vuoden 1999 inventoinnissa löytyi yksi iskos kahden metsätien risteyksestä. Vuonna 2008 harjualueella tehtiin pikakoekaivaus, jolloin mitään löytöjä ei koekuopista alueelta saatu, mutta asuinpaikkaan viittaavia kvartsilöytöjä saatiin pintalöytönä polulta Metsä-Peltolan tilasta 180 metriä luoteeseen. Asuinpaikka on rajattu tämän löytökohdan ympärille.

Tutkimukset

Lauri Pohjakallio, inventointi 1971. Inventointikertomuksen kohde: peruskartta 3022 01 A 39.

Petro Pesonen, inventointi 1999. Askola osa-alueinventointi s. 56.

Petro Pesonen, inventointi 2008. Askolan osayleiskaavainventoinnin yhteydessä asuinpaikka tarkastettiin 7.10.2008 ja siellä tehtiin pikakoekaivaus 23.10.2008, johon osallistui lisäksi arkeologian opiskelijat Laija Simponen ja Noora Taipale. Kaivauksen syynä oli alueelle suunniteltu asuinrakentaminen ja se, ettei hyvin todennäköisesti alueella sijaitsevan asuinpaikan sijaintia tiedetty tarkasti. Pikakoekaivaus tehtiin 5-20 metrin verkossa, kuopat kaivettiin lapiolla n. 25 x 25 cm kokoisina ja maa-aines seulottiin 7 mm käsiseulalla. Kuopitetun alueen länsiosasta, yhdestä kuopasta löytyi muutamia kvartseja, jotka lienevät kuitenkin rapautuneita maakivistä. Koekuoppia kaivettiin yhteensä 36 kpl. Sen sijaan kuopitetun alueen kaakkoispuolelta, Metsä-Peltolaan johtavalta hiekkapolulta löytyi kaksi selvää kvartsi-iskosta. Löytökohdan lounaispuolella metsässä on matalia hiekkakuoppia, muuten maasto on tällä kohdalla ehjää. Löytökohdan läheisyyteen tehtiin joitakin koepistoja, joiden perusteella maaperä on ehjää, tummanruskeaa hiekkää. Asuinpaikka on rajattu topografian mukaan löytökohdan ympärille. Myös tämä alue on kaavaluonnoksessa merkitty asuntorakentamiselle.

Löydöt

KM 13143: 1-3 kvartsia 3 kpl (Lauri Hakalehto, Lyldia Lehtonen 1952)

KM 18583: 1-2 kvartsia 22 kpl (Lauri ja Lyyli Hakalehto 1950)

KM 31630 kvartsi-iskos (Petro Pesonen 1999)

KM 37461 kvartsi-iskoksia 2 kpl (Petro Pesonen 2008)

Valokuvat

Negatiivit (F) ja digikuvat (DG):

F145597:1 Koekaivaus käynnissä pohjoisosassa harjua, lähellä urheilukenttää, lännestä. 23.10.2008

F145597:2 Koekaivausta tehdään harjun eteläosassa, koillisesta. 23.10.2008

F145597:3 Koekaivausta tehdään harjun eteläosassa, kaakosta. 23.10.2008

DG245:1 Koekaivaus käynnissä pohjoisosassa harjua, lähellä urheilukenttää, lännestä. 23.10.2008

DG245:2 Koekaivausta tehdään harjun eteläosassa, koillisesta. 23.10.2008

Peruskarttaote 14



DG 245:1. Männistön harjutie. Koekaivaus käynnissä pohjoisosassa harjua, lähellä urheilukenttää, lännestä.23.10.2008.



DG 245:2. Männistön harjutie. Koekaivausta tehdään harjun eteläosassa, koillisesta.23.10.2008.



ASKOLA Männistön harjutie P. Pesonen 2008

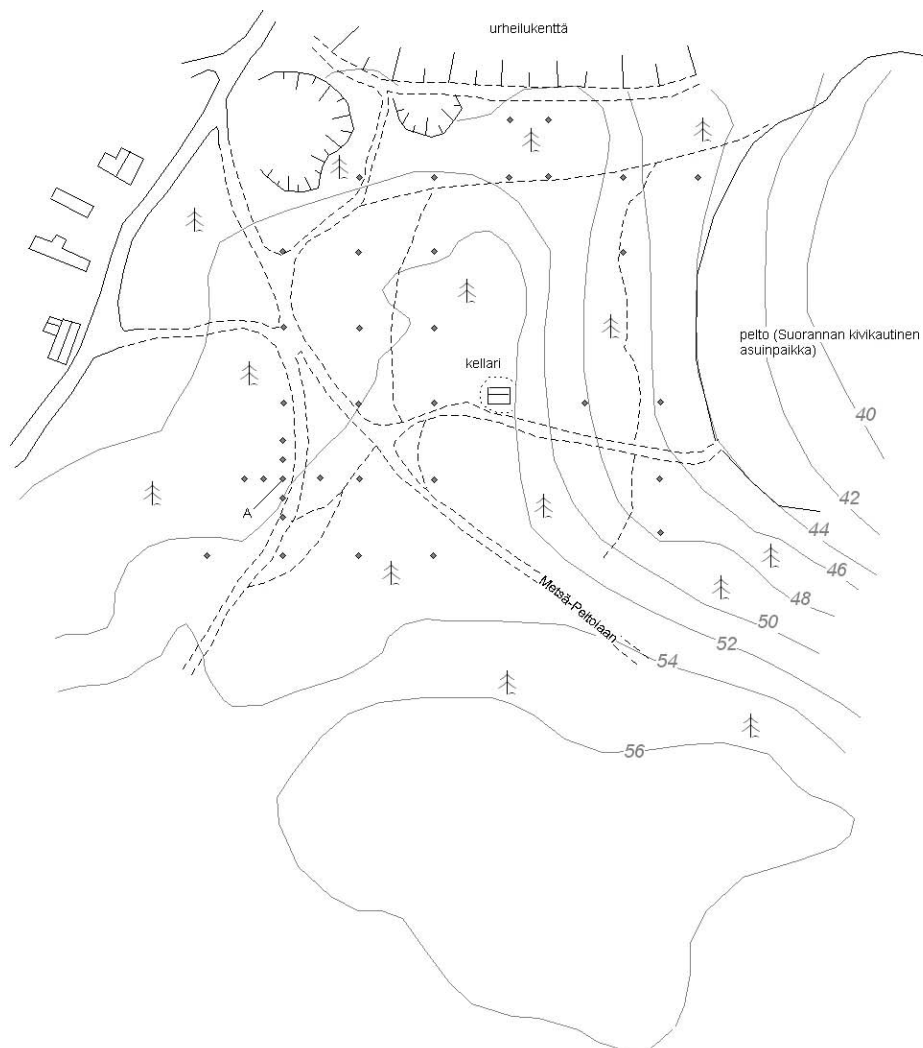
Yleiskartta 1:2000

Pohjana Askolan kirkonkylän kaavakartta

Piirt. P. Pesonen



- ◆ koekuoppa
-  tie, polku
-  hiekkakuoppa
- A rapautunutta kvartsia



Männistön harjutien koekaivauksen yleiskartta, mk. 1:2000.

36 Askola Suurisuo (1000010142)

Perustiedot

<i>Muinaisjäännöslaji</i>	mahdollinen muinaisjäännös
<i>Muinaisjäännöstyyppi</i>	asuinpaikat
<i>Ajoitus</i>	kivikautinen
<i>Rauhoitusluokka</i>	ei määritelty

Kiinteistöt:

<i>Peruskartta</i>	302201 ASKOLA
<i>Yhtenäiskoordinaatit</i>	p= 6713500, i= 3423860, z= 40 m mpy
<i>Koordinaattien selite</i>	
<i>Sijainti</i>	Askolan kirkosta 950 m kaakkoon

Kohdekuvaus Kaksi kvartsi-iskosta on löytynyt Suurisuo pohjoispuolella kulkevan Kurjalantien tieleikkauksesta. Heti leikkauksen pohjoispuolella on suuri hiekkakuoppa, joten ehjää maastoa on tien ja kuopan välillä vain muutama metri. Löytökohta on vastapäätä Suurisuo asuinpaikalle ja hiekkakuopalle johtavan tien risteystä. Jos paikalla on ollut kivikautinen asuinpaikka, se lienee tuhoutunut lähes kokonaan. Löytökohta yhdistyy Vanhan-Klemetin asuinpaikkaan.

Tutkimukset

Petro Pesonen, inventointi 1999. Askola osa-alueinventointi s. 49. Kohteesta käytetään nimeä Suurisuo N.

Petro Pesonen, inventointi 2008. Kohde tarkastettiin Askolan osayleiskaavainventoinnissa 7.10.2008. Kurjalantien hiekkaleikkaus oli tarkastushetkellä hyvin näkyvässä, mutta löytöjä ei näkynyt. Käytännössä kohde yhdistyy Vanhan-Klemetin asuinpaikan kanssa, mutta löytökohta on alemmalla terassilla. Myös tämä terassi on korkean törmän päällä. Todennäköisesti mahdollinen asuinpaikka on tältä kohdalta kuitenkin tuhoutunut lähes kokonaan.

Löydöt

KM 31631 kvartsi-iskoksia 2 kpl (Petro Pesonen 1999)

Valokuvat

Negatiivit (F) ja digikuvat (DG):

Peruskarttaote 13

37 Askola Pykälistö (1000010649)

Perustiedot

<i>Muinaisjäännöslaji</i>	irtolöytö
<i>Muinaisjäännöstyyppi</i>	löytöpaikat
<i>Ajoitus</i>	kivikautinen
<i>Rauhoitusluokka</i>	ei määritelty

Kiinteistöt:

<i>Peruskartta</i>	302201 ASKOLA
<i>Yhtenäiskoordinaatit</i>	p= 6710280, i= 3418700
<i>Koordinaattien selite</i>	
<i>Sijainti</i>	Askolan kirkosta noin 6 km lounaaseen

Kohdekuvaus Tuomalan talo sijaitsee Monninkylässä, Askolan kirkosta noin 6 km lounaaseen. Kolme kvartsi-iskosta (KM 11628) ovat löytyneet Tuomalan talon Pykälistönojaa reunustavalta pellolta. Tarkempaa löytöpaikkaa ei ole tiedossa.

Tutkimukset

Ville Luho, tarkastus 1946. Ei tarkastuskertomusta.

Lauri Pohjakallio, inventointi 1971. Askolan inventointi: peruskartta 3022 01 A Askola: kohde 1

Petro Pesonen, inventointi 2008. Kohde tarkastettiin Askolan osayleiskaavainventoinnissa 20.10.2008. Koko Vähäjoen laaksossa ei tosin ollut juurikaan avoimia peltoja inventoinnin ajankohtana, ei myöskään Pykälistönojan pohjoispuolella. Ojan eteläpuolella olevan Lähteenmäen talon länsipuolella oli peltoa avoimena ja se tarkastettiin, tuloksetta. Alueella on potentiaalisia kohtia kivikautiselle asuinpaikalle.

Löydöt

KM 11628 kvartssia 3 kpl (Ville Luho 1946)

Valokuvat

Negatiivit (F) ja digikuvat (DG):

Peruskarttaote 27

38 Askola Mattila (1000010650)

Perustiedot

<i>Muinaisjäännöslaji</i>	mahdollinen muinaisjäännös
<i>Muinaisjäännöstyyppi</i>	asuinpaikat
<i>Ajoitus</i>	kivikautinen
<i>Rauhoitusluokka</i>	ei määritelty

Kiinteistöt:

<i>Peruskartta</i>	302201 ASKOLA
<i>Yhtenäiskoordinaatit</i>	p= 6710375, i= 3418727, z= 40 m mpy
<i>Koordinaattien selite</i>	
<i>Sijainti</i>	Askolan kirkosta noin 5,9 km lounaaseen

Kohdekuvaus Askolan Kotiseutumuseon kokoelmissa olevan tasataltan löytöpaikka sijaitsee Monninkylässä, Askolan kirkosta noin 5,9 km lounaaseen, Monninkylästä Pornaisten kirkolla vievän tien pohjoispuolella. Esine löytyi ojan luiskasta, sade oli paljastanut esineen kärjen. Paikka on itään loivasti viettävä töyry. Paikalta on vuoden 2008 inventoinnissa löytynyt muutamia kvartsi-iskoksia, joten paikalla saattaa olla kivikautinen asuinpaikka.

Tutkimukset

Lauri Pohjakallio, inventointi 1971. Askolan inventointi: peruskartta 3022 01 A Askola: kohde 2

Petro Pesonen, inventointi 2008. Kohde tarkastettiin Askolan osayleiskaavainventoinnissa 20.10.2008. Pornaisten johtavan tien eteläpuolelta, Mattilan talon itäpuolelta, savipelloilta, löytyi pari epämääräistä kvartsia läheltä Heljangontien reunaa ja on mahdollista että ne ovat kulkeutuneet pellolle tieltä. Pornaisten tien pohjoispuolelta löytyi kaksi kvartsi-iskosta hiekkaisemmalta pelloilta. Kvartsit viittaavat mahdolliseen asuinpaikkaan alueella.

Löydöt

Askolan Kotiseutumuseo: tasataltta (Löytäjä ei tiedossa)
KM 37462: 1-2 kvartsi-iskoksia 3 kpl (Petro Pesonen 2008)

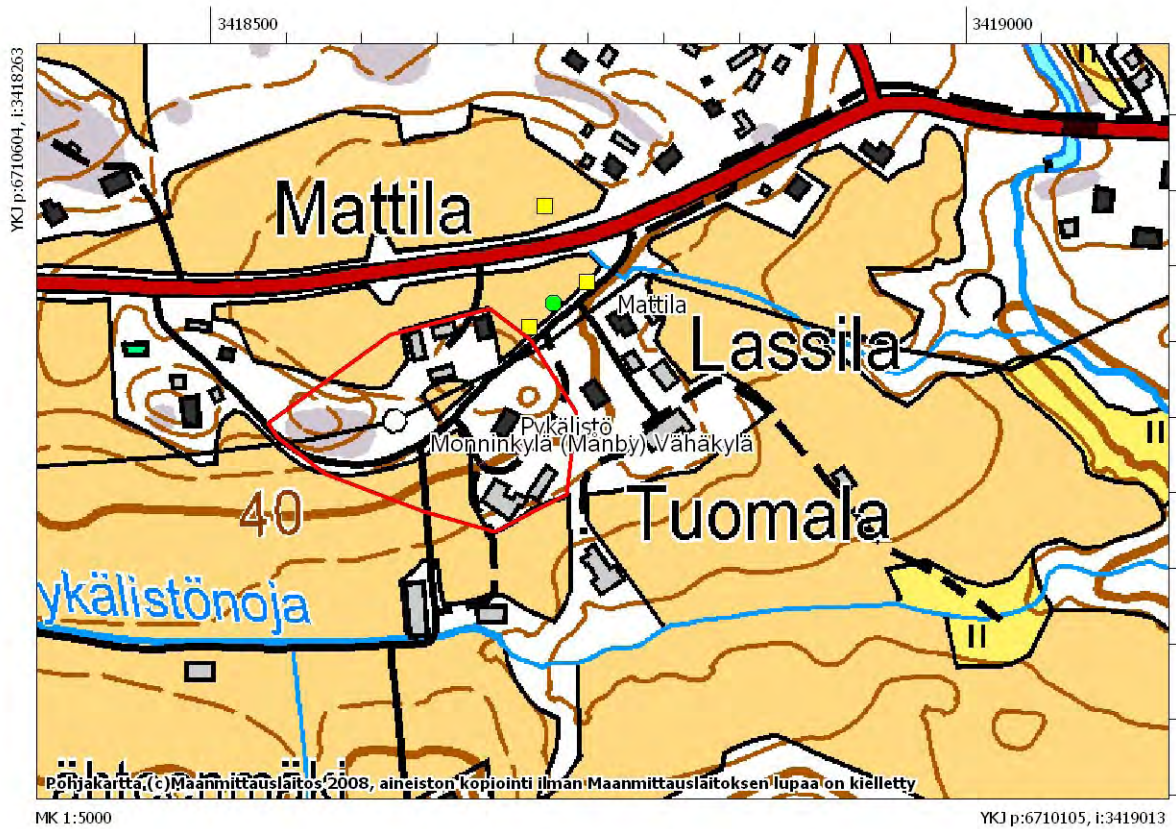
Valokuvat

Negatiivit (F) ja digikuvat (DG):

F145593:1 Vanha löytöpaikka kuvan maisemissa, taustalla Mattila, koillisesta. 20.10.2008

DG246:1 Vanha löytöpaikka kuvan maisemissa, taustalla Mattila, koillisesta. 20.10.2008

Peruskarttaote 27



Inventointilöytöjen levintä Mattilan mahdollisella asuinpaikalla, mk. 1:5000.



DG 246:1. Mattila. Vanha löytöpaikka kuvan maisemissa, taustalla Mattila, koillisesta. 20.10.2008.

39 Askola Uusipelto (1000010651)

Perustiedot

<i>Muinaisjäännöslaji</i>	irtolöytö
<i>Muinaisjäännöstyyppi</i>	löytöpaikat
<i>Ajoitus</i>	ajoittamaton
<i>Rauhoitusluokka</i>	ei määritelty

Kiinteistöt:

<i>Peruskartta</i>	302201 ASKOLA
<i>Yhtenäiskoordinaatit</i>	p= 6710720, i= 3419500, z= 40-45 m mpy
<i>Koordinaattien selite</i>	
<i>Sijainti</i>	Askolan kirkosta noin 5,8 km lounaaseen

<i>Kohdekuvaus</i>	Reikäkiven teelmän (KM 18263) löytöpaikka sijaitsee Askolan kirkosta noin 5,8 km lounaaseen ja Uotiloiden asuinrakennuksesta noin 100 m pohjoiseen. Paikka on tasaista peltoa, jossa ei vuoden 1971 inventoinnissa ollut havaittavissa minkäänlaisia merkkejä kivikautisesta asuinpaikasta.
--------------------	---

Tutkimukset

Lauri Pohjakallio, inventointi 1971. Askolan inventointi: peruskartta 3022 01 A Askola: kohde 3

Petro Pesonen, inventointi 2008. Kohde tarkastettiin Askolan osayleiskaavainventoinnissa 14.10.2008. Paikalle on rakennettu omakotitaloja eikä topografia vaikuta myöskään olleen kovin otollinen kivikautiselle asuinpaikalle.

Löydöt

KM 18263 reikäkiven teelmä (Irja Voutila 1970)

Valokuvat

Negatiivit (F) ja digikuvat (DG):

Peruskarttaote 26

40 Askola Tyynelä (1000010652)

Perustiedot

<i>Muinaisjäännöslaji</i>	irtolöytö
<i>Muinaisjäännöstyyppi</i>	löytöpaikat
<i>Ajoitus</i>	kivikautinen
<i>Rauhoitusluokka</i>	ei määritelty

Kiinteistöt:

<i>Peruskartta</i>	302201 ASKOLA
<i>Yhtenäiskoordinaatit</i>	p= 6710620, i= 3420800
<i>Koordinaattien selite</i>	
<i>Sijainti</i>	Askolan kirkosta noin 4,5 km lounaaseen

Kohdekuvaus Tyynelän talo sijaitsee Monninkylässä, Askolan kirkosta noin 4,5 km lounaaseen, Vakkolasta Monninkylään vievän tien pohjoispuolella. Kivitalta (KM 12644) on mahdollisesti löytynyt talosta noin 200–300 m pohjoiseen pelloilta. Inventoinneissa ei pelloilla ole havaittu merkkejä kiinteästä muinaisjäännöksestä.

Tutkimukset

Lauri Pohjakallio, inventointi 1971. Askolan inventointi: peruskartta 3022 01 A Askola: kohde 4

Petro Pesonen, inventointi 2008. Kohde tarkastettiin Askolan osayleiskaavainventoinnissa 15.10.2008. Ilmoitettu löytöpelto tarkastettiin kursorisesti. Alue on kynnettyä hiesusavimultaista peltoa, joka on luoteen suuntaan asuinpaikalle potentiaalista tasannetta. Paikalta ei kuitenkaan löytynyt mitään.

Löydöt

KM 12644 tasatalta (Eemeli Tynni)

Valokuvat

Negatiivit (F) ja digikuvat (DG):

Peruskarttaote 24

41 Askola Kolokorpi (1000010653)

Perustiedot

<i>Muinaisjäännöslaji</i>	irtolöytö
<i>Muinaisjäännöstyyppi</i>	löytöpaikat
<i>Ajoitus</i>	kivikautinen
<i>Rauhoitusluokka</i>	ei määritelty

Kiinteistöt:

<i>Peruskartta</i>	302201 ASKOLA
<i>Yhtenäiskoordinaatit</i>	p= 6710860, i= 3423500
<i>Koordinaattien selite</i>	
<i>Sijainti</i>	Askolan kirkosta noin 3,5 km etelään

Kohdekuvaus Kolokorpi sijaitsee Nietoossa, Askolan kirkosta noin 3,5 km etelään ja Porvoonjoesta noin 1 km itään. Alue on osin tasaista kanervaa kasvavaa männikköä ja hiekkamaata, paikoin rämeikköä. Saviastianpalojen ja hioimen (KM 13163) löytötiedoissa mainitaan niiden löytyneen Kolokorven hiekkakuopasta. Kolokorven tienvarsilla ja männikössä oli useita hiekkakuoppia. Ei tiedetä, mistä hiekkakuopasta saviastianpalat ovat löytyneet. Vuoden 1971 inventoinnissa ei hiekkakuoppien reunoissa havaittu merkkejä kiinteistä muinaisjäännöksistä.

Tutkimukset

Lauri Hakalehto ja Ville Luho, tarkastus. Ei kertomusta.

Lauri Pohjakallio, inventointi 1971. Askolan inventointi: peruskartta 3022 01 A Askola: kohde 7

Petro Pesonen, inventointi 2008. Kohde tarkastettiin Askolan osayleiskaavainventoinnissa 8.10.2008. Inventoinnissa olivat mukana arkeologian opiskelijat Laija Simponen ja Noora Taipale. Vanhojen löytöjen tarkasta sijainnista ei ole tietoa, mutta esimerkiksi tien eteläpuolella on vanha hiekanottoalue kohdassa, jossa Kolokorvesta tuleva puro on jyrkässä kanjonissa n. 50 m mpy korkeudella. Tämä vaikuttaisi mahdolliselta löytöpaikalta. Kanjonin molemmin puolin metsään tehtiin koepistoja, joissa oli tummanruskeaa hiekkää. Kerroksen pinta oli noenmustaa. Alue lienee kaskettu (kolottu?) jossain historiansa vaiheessa.

Löydöt

Askolan Kotiseutumuseo (Löytäjä ei tiedossa)
 KM 13163 saviastian paloja 3 kpl (Lauri Hakalehto ja Ville Luho)
 KM 18570 saviastian pala (Lauri Hakalehto)

Valokuvat

Negatiivit (F) ja digikuvat (DG):

Peruskarttaote 22

42 Askola Lavi (1000010655)

Perustiedot

<i>Muinaisjäännöslaji</i>	irtolöytö
<i>Muinaisjäännöstyyppi</i>	löytöpaikat
<i>Ajoitus</i>	kivikautinen
<i>Rauhoitusluokka</i>	ei määritelty

Kiinteistöt:

<i>Peruskartta</i>	302201 ASKOLA
<i>Yhtenäiskoordinaatit</i>	p= 6711320, i= 3418800
<i>Koordinaattien selite</i>	
<i>Sijainti</i>	Askolan kirkosta noin 5,3 km lounaaseen

Kohdekuvaus Lavin talo sijaitsee Monninkylässä, Askolan kirkosta noin 5,3 km lounaaseen, ja Vähäjoesta noin 100 m länteen. Lavista on löydetty monia kivikautisia esineitä: kourutaltoa, tasataltoa, poikkikirves ja kvartsi-iskoksia (KM 10123, 12657:1–3). Vaikuttaa siltä, että jossain näillä paikkeilla olisi kivikautinen asuinpaikka. Vuoden 1971 inventoinnissa ei havaittu mitään kivikautiseen asuinpaikkaan viittaavaa.

Tutkimukset

Lauri Pohjakallio, inventointi 1971. Askolan inventointi: peruskartta 3022 01 A Askola: kohde 9

Petro Pesonen, inventointi 2008. Kohde tarkastettiin Askolan osayleiskaavainventoinnissa 14.10.2008. Lavin talo on autiona tai kesäkäytössä, mutta peltoja viljellään. Talon välittömässä ympäristössä olevat pellot eivät tarkastusajankohtana olleet kynnettynä, joten niitä ei voinut tarkastaa. Lounaisessa Luhdinojan laaksossa olevilta pelloilta löytyi yksi kivikautinen asuinpaikka (Saarentie) ja kaksi mahdollista asuinpaikkaa (Kotimaa ja Rätti).

Löydöt

KM 10123 kourutaltoa (J. Vuorinen 1930)

KM 12657: 1-3 itäkarjalainen tasataltoa, alkeellinen kirves, kvartsi 10 kpl (Tyyne Vuorinen)

Valokuvat

Negatiivit (F) ja digikuvat (DG):

Peruskarttaote 28

43 Askola Yrjölä Vähämäen niitty (1000010656)

Perustiedot

<i>Muinaisjäännöslaji</i>	irtolöytö
<i>Muinaisjäännöstyyppi</i>	löytöpaikat
<i>Ajoitus</i>	kivikautinen
<i>Rauhoitusluokka</i>	ei määritelty

Kiinteistöt:

<i>Peruskartta</i>	302201 ASKOLA
<i>Yhtenäiskoordinaatit</i>	p= 6711550, i= 3422930
<i>Koordinaattien selite</i>	
<i>Sijainti</i>	Askolan kirkosta noin 2,6 km etelään

Kohdekuvaus Yrjölän talo sijaitsee Nietoossa, noin 2,6 km Askolan kirkosta etelään. Kourutaltoa (KM 6435) on tuotu museoon 1913 ja sen löytötiedoissa sanotaan sen löytyneen Yrjölän talon Vähämäen niitystä. Vähämäen niityn sijaintia ei tiedetä.

Tutkimukset

Lauri Pohjakallio, inventointi 1971. Askolan inventointi: peruskartta 3022 01 A Askola: kohde 11

Petro Pesonen, inventointi 2008. Yrjölän taloa ympäröivät pellot olivat Askolan osayleiskaavainventoinnin aikana kiinni, joten niitä ei päässyt tarkastamaan eikä Vähämäen niityn sijaintia myöskään alettu selvittämään. Kuitenkin Yrjölän talon ympäristö on hyvin potentiaalista seutua kivikautisia asuinpaikkoja silmälläpitäen, vrt. Tallikäärön ja Sipilän asuinpaikat.

Löydöt

KM 6435 kourutaltoa (Ture Immonen)

Valokuvat

Negatiivit (F) ja digikuvat (DG):

Peruskarttaote 21

44 Askola Yrjölä Pohjoisniitty (1000010657)

Perustiedot

<i>Muinaisjäännöslaji</i>	mahdollinen muinaisjäännös
<i>Muinaisjäännöstyyppi</i>	asuinpaikat
<i>Ajoitus</i>	kivikautinen
<i>Rauhoitusluokka</i>	ei määritelty

Kiinteistöt:

<i>Peruskartta</i>	302201 ASKOLA
<i>Yhtenäiskoordinaatit</i>	p= 6711630, i= 3422480, z= 25 m mpy
<i>Koordinaattien selite</i>	
<i>Sijainti</i>	Askolan kirkosta noin 2,6 km etelälounaaseen

Kohdekuvaus Pohjoisniitty sijaitsee Nietoossa, Askolan kirkosta noin 2,6 km etelälounaaseen ja Yrjölän talosta noin 450 m länsiluoteeseen. Peltorinne viettää täältä lounaaseen, Porvoonjokeen, joka on noin 250 m päässä. Sieran, kvartsi- ja kivilaji-iskosten (KM 12648:1–2; KM 13158) löytöpaikka on pellolla erottuvan töyryn tienoo. Kohdetta ei ole voitu tarkastaa inventoinneissa, koska pelto on ollut aina viljeltynä. Löydöt viittaavat kivikautiseen asuinpaikkaan.

Tutkimukset

Lauri Pohjakallio, inventointi 1971. Askolan inventointi: peruskartta 3022 01 A Askola: kohde 12

Petro Pesonen, inventointi 2008. Löytöpaikka oli tarkastushetkellä vihreänä lainehtivaa heinäpeltoa, jonka tarkastaminen ei siten onnistunut. Topografian perusteella kohde on sopiva kivikautiseksi asuinpaikaksi, myös löydöt viittaavat vahvasti siihen.

Löydöt

KM 12648: 1-2 talttamainen siera, kvartsia 4 kpl (Lauri Hakalehto 1950)
KM 13158 kivilaji-iskos (Lauri Hakalehto 1952)

Valokuvat

Negatiivit (F) ja digikuvat (DG):

F145561:1 Löytöpaikka peltokumpareella, lännestä. 6.10.2008

DG247:1 Löytöpaikka peltokumpareella, lännestä. 6.10.2008

Peruskarttaote 21



DG 247:1. Yrjölä Pohjoisniitty. Löytöpaikka peltokumpareella, lännestä. 6.10.2008.

45 Askola Katissuo (1000010658)

Perustiedot

<i>Muinaisjäännöslaji</i>	irtolöytö
<i>Muinaisjäännöstyyppi</i>	löytöpaikat
<i>Ajoitus</i>	kivikautinen
<i>Rauhoitusluokka</i>	ei määritelty

Kiinteistöt:

<i>Peruskartta</i>	302201 ASKOLA
<i>Yhtenäiskoordinaatit</i>	p= 6712370, i= 3420600
<i>Koordinaattien selite</i>	
<i>Sijainti</i>	Askolan kirkosta noin 3 km lounaaseen

Kohdekuvaus Katissuo sijaitsee Monninkylässä, Askolan kirkosta noin 3 km lounaaseen, Vahijärvestä noin 500 m kaakkoon. Alueelta on löydetty selvästi kivikautiseen asuinpaikkaan viittaavia löytöjä, mutta löytöpaikkaa ei ole voitu paikallistaa.

Tutkimukset

Lauri Pohjakallio, inventointi 1971. Askolan inventointi: peruskartta 3022 01 A Askola: kohde 15

Petro Pesonen, inventointi 2008. Tarkka löytöpaikka ei ole tiedossa. Askolan osayleiskaavainventoinnin aikana kaikki Katissuon laakson pellot olivat kiinni, joten alue jäi tarkastamatta. Aivan ilmeisesti jossain laaksossa on kampakeraaminen asuinpaikka.

Löydöt

Askolan Kotiseutumuseo (Löytäjä ei tiedossa)

KM 18572: 1-2 pii-iskos, kvartsia 55 kpl (Topias Lankinen ja R. Tynni 1956)

KM 18693: 1-2 saviastian paloja 2 kpl (Ka II) (Topias Lankinen 1958)

KM 18761: 1-3 hioin, pii-iskos, kvartsia 24 kpl (Topias Lankinen 1950)

KM 18768 kourutaltta (Topias Lankinen 1953)

Valokuvat

Negatiivit (F) ja digikuvat (DG):

Peruskarttaote 18

46 Askola Isomäki Metsäpelto (1000010659)

Perustiedot

<i>Muinaisjäännöslaji</i>	irtolöytö
<i>Muinaisjäännöstyyppi</i>	löytöpaikat
<i>Ajoitus</i>	kivikautinen
<i>Rauhoitusluokka</i>	ei määritelty

Kiinteistöt:

<i>Peruskartta</i>	302201 ASKOLA
<i>Yhtenäiskoordinaatit</i>	p= 6712490, i= 3421480, z= 40 m mpy
<i>Koordinaattien selite</i>	
<i>Sijainti</i>	Askolan kirkosta noin 2,3 km lounaaseen

Kohdekuvaus Kourutaltan (KM 15270:1) löytöpaikka sijaitsee Monninkylässä, Askolan kirkosta noin 2,3 km lounaaseen ja Isomäen päärakennuksesta 380 m luoteeseen. Löytöpaikka on tasaista savista peltoa. Paikalla ei havaittu vuoden 1971 inventoinnissa mitään kiinteään muinaisjäännökseen viittaavaa. Pelto on raivattu vuonna 1933 metsästä.

Tutkimukset

Lauri Pohjakallio, inventointi 1971. Askolan inventointi: peruskartta 3022 01 A Askola: kohde 16

Petro Pesonen, inventointi 2008. Askolan osayleiskaavainventoinnin aikana Katissuon laakson pellot olivat kiinni, joten myöskään Metsäpellon löytöpaikkaa ei voinut tarkastaa.

Löydöt

KM 15270 kourutaltta (Aili Mäittälä 1961)

Valokuvat

Negatiivit (F) ja digikuvat (DG):

Peruskarttaote 17

47 Askola Taltinaro (1000010663)

Perustiedot

<i>Muinaisjäännöslaji</i>	kiinteä muinaisjäännös
<i>Muinaisjäännöstyyppi</i>	asuinpaikat
<i>Ajoitus</i>	kivikautinen
<i>Rauhoitusluokka</i>	2

Kiinteistöt:

18-412-6-46 Linnala
18-412-6-53 Kylä-Peltola
18-412-2-83 Iso-Pitkänen

<i>Peruskartta</i>	302201 ASKOLA
<i>Yhtenäiskoordinaatit</i>	p= 6713491, i= 3421843, z= 30 m mpy
<i>Koordinaattien selite</i>	
<i>Sijainti</i>	Askolan kirkosta noin 1,5 km lounaaseen

Kohdekuvaus Taltinaro sijaitsee Vakkolassa, Askolan kirkosta noin 1,5 km lounaaseen ja Vakkolan koskesta noin 700 m luoteeseen. Primitiivisen kirveen ja kiviesineen (KM 12031, 12267) katkelman löytöpaikka on loivasti itäkaakkoon viettävää peltoa. vuonna 1982 pellosta löytyi rombimainen reikäkivi. Kvartsilöydöt ovat pellosta noin 200 x 70 metrin laajuiselta alueelta aivan vanhojen löytöpaikkojen tuntumasta.

Tutkimukset

Lauri Pohjakallio, inventointi 1971. Askolan inventointi: peruskartta 3022 01 A Askola: kohde 28

Petro Pesonen, inventointi 2008. Kohde tarkastettiin Askolan osayleiskaavainventoinnissa 3.10.2008. Vanha löytöpaikka on Pukkilaan johtavan maantien länsipuolen pellolla, pienen ojan länsirannalla. Tämä pelto oli tarkastushetkellä edelleen viljelyksessä, mutta heti pohjoiseen Vahijärven tien reunaan ulottuva pelto oli kynnetty ja tarkastettavissa. Täältä löytykin kvartseja noin 200 x 70 metrin kokoiselta alueelta, pellon yläreunan tuntumasta. Tiheimmin löytöjä oli alueen pohjoisosassa. Rajaukseen on yhdistetty vanha löytöpaikka.

Löydöt

KM 12031 kiviesineen katkelma (Lauri Kanerva 1948)
KM 12267 alkeellinen kirves (Arvo Peltonen 1949)
KM 21925 rombimainen reikäkivi (Mauri Peltonen 1982)
KM 37463: 1-2 kivilaji-iskos, kvartsi-iskoksia 16 kpl (Petro Pesonen 2008)

Valokuvat

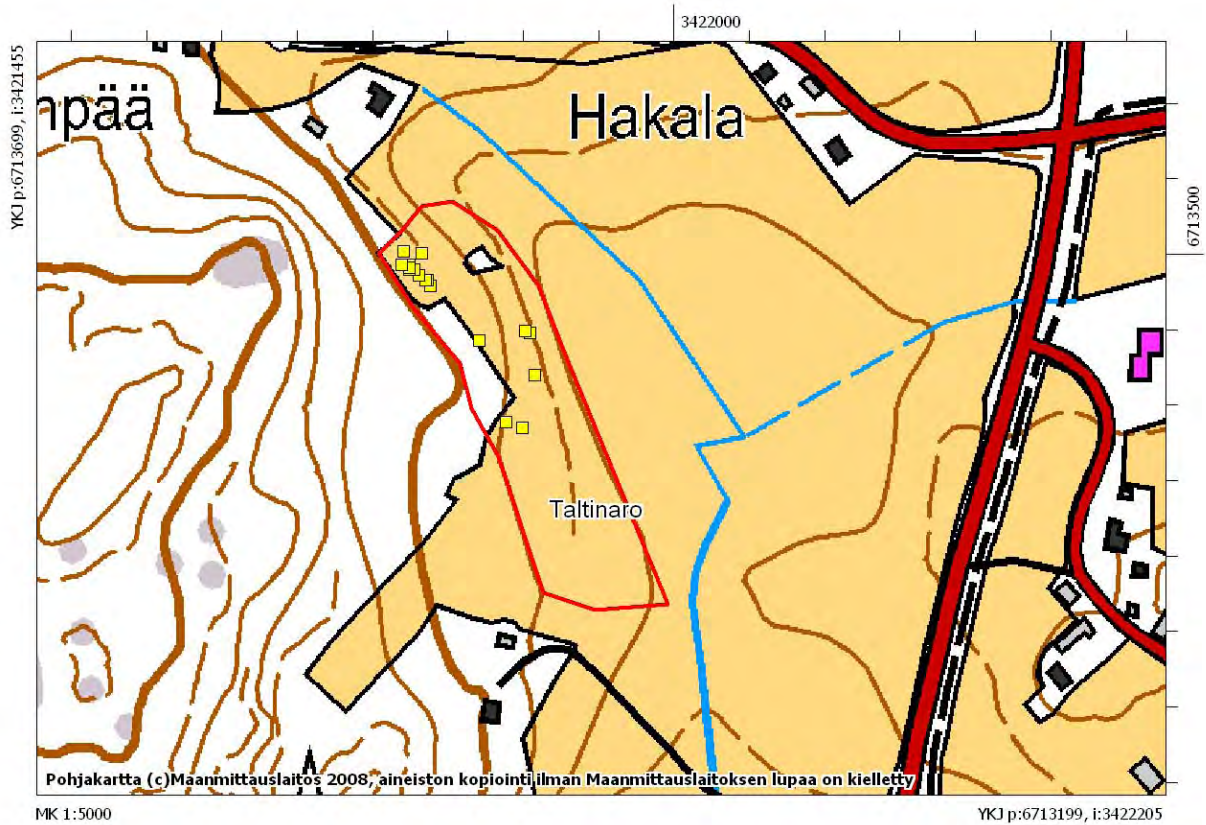
Negatiivit (F) ja digikuvat (DG):

F145551:1 Asuinpaikka pellolla, pohjoisesta. 3.10.2008
DG248:1 Asuinpaikka pellolla, pohjoisesta. 3.10.2008

Peruskarttaote 16



DG 248:1. Taltinaro. Asuinpaikka pellolla, pohjoisesta. 3.10.2008.



Inventointilöytöjen levintä Taltinaron asuinpaikalla, mk. 1:5000.

48 Askola Uusi-Klemetilä (1000010664)

Perustiedot

<i>Muinaisjäännöslaji</i>	kiinteä muinaisjäännös
<i>Muinaisjäännöstyyppi</i>	asuinpaikat
<i>Ajoitus</i>	kivikautinen
<i>Rauhoitusluokka</i>	2

Kiinteistöt:

18-412-4-30 Wanha Klemetilä

<i>Peruskartta</i>	302201 ASKOLA
<i>Yhtenäiskoordinaatit</i>	p= 6713446, i= 3422456, z= 35 m mpy
<i>Koordinaattien selite</i>	
<i>Sijainti</i>	Askolan kirkosta noin 1,1 km lounaaseen

Kohdekuvaus Uusi-Klemetilä sijaitsee Vakkolassa, Askolan kirkosta noin 1,1 km lounaaseen ja Vakkolan koskesta noin 600 m pohjoiseen. Kivikirves on löytynyt talosta noin 1,5 km itäkaakkoon, Suursuon eteläpuolella olevasta pellostä, multakasasta, joka sinne oli ajettu Uuden Klemetilän päärakennuksen paikkeilta. Navettaa rakennettaessa oli tullut runsaasti palonjälkiä ja ikään kuin tulisijoja näkyviin. Kvartsejakin löytyi navettaa kaivettaessa. Vuoden 2008 inventoinnissa Uudesta-Klemetilästä 150 metriä pohjoiseen peltorinteeltä löytyi merkkejä kivikautisesta asuinpaikasta.

Tutkimukset

Lauri Pohjakallio, inventointi 1971. Askolan inventointi: peruskartta 3022 01 A Askola: kohde 29

Petro Pesonen, inventointi 2008. Kohde tarkastettiin Askolan osayleiskaavainventoinnissa 8.10.2008. Mukana inventoimassa olivat Lajja Simponen ja Noora Taipale. Itse Uuden-Klemetilän talon välittömässä ympäristössä olevat pellot olivat tarkastushetkellä kiinni, mutta talosta 150 metriä pohjoiseen, kynnetyn pellon töyrään pohjoisrinteeltä löydettiin kvartsi noin 150 x 80 metrin kokoiselta alueelta, Vakkolan halki kulkevasta tiestä länteen. Maaperä on paikalla hiesumultaa.

Löydöt

Askolan Kotiseutumuseo: poikkikirves (Löytäjä ei tiedossa)
KM 37464 kvartsi-iskoksia 3 kpl (Petro Pesonen 2008)

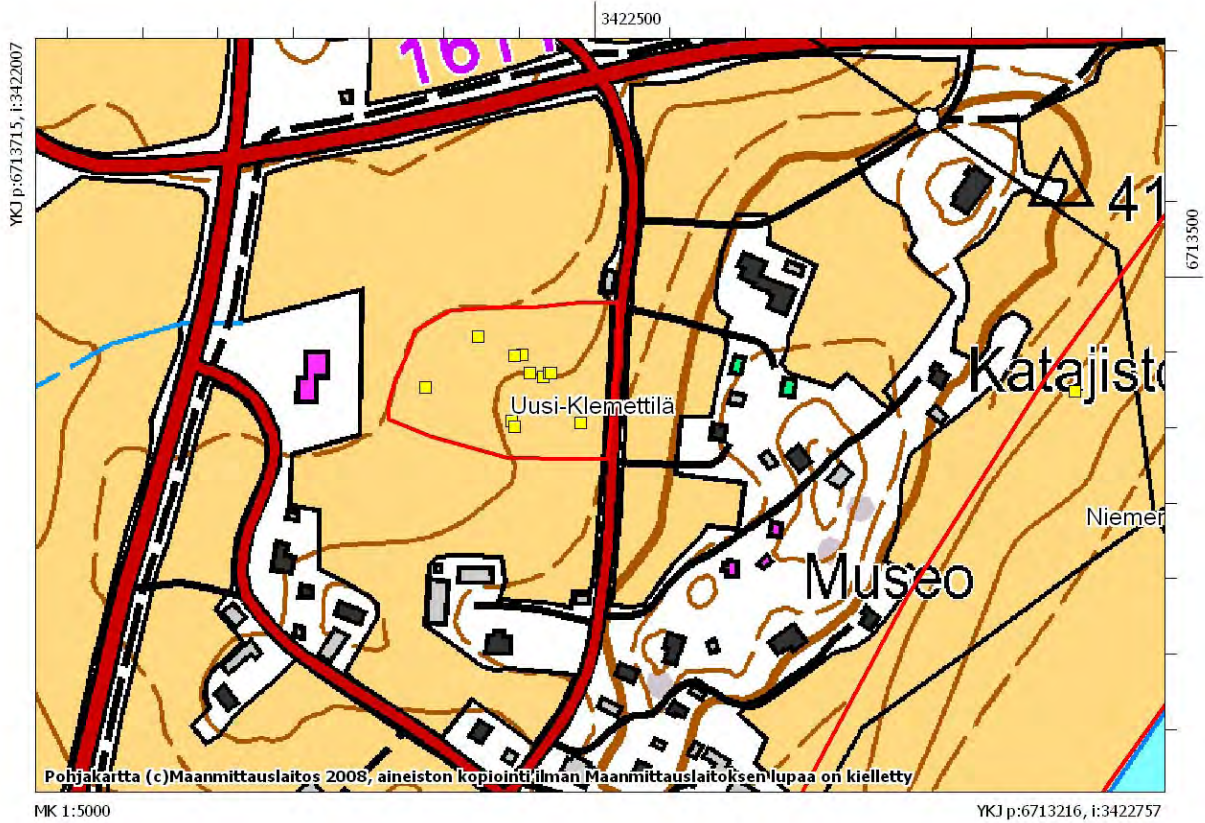
Valokuvat

Negatiivit (F) ja digikuvat (DG):

F145575:1 Asuinpaikka kuvaa lähimpänä olevalla kynnyllä, taustalla yläasteen rakennustyömaa, kaakosta.
8.10.2008

DG250:1 Asuinpaikka kuvaa lähimpänä olevalla kynnyllä, taustalla yläasteen rakennustyömaa, kaakosta.
8.10.2008

Peruskarttaote 16



Inventointilöytöjen levintä Uuden-Klemetilän asuinpaikalla, mk. 1:5000.



DG 250:1. Uusi-Klemetilä. Asuinpaikka kuvaa lähimpänä olevalla kynnöllä, taustalla yläasteen rakennustyömaa, kaakosta. 8.10.2008.

49 Askola Vakkola Kivimäki (1000010665)

Perustiedot

<i>Muinaisjäännöslaji</i>	irtolöytö
<i>Muinaisjäännöstyyppi</i>	löytöpaikat
<i>Ajoitus</i>	kivikautinen
<i>Rauhoitusluokka</i>	ei määritelty

Kiinteistöt:

<i>Peruskartta</i>	302201 ASKOLA
<i>Yhtenäiskoordinaatit</i>	p= 6712620, i= 3422040
<i>Koordinaattien selite</i>	
<i>Sijainti</i>	Askolan kirkosta lounaaseen 2,2 km

Kohdekuvaus Kivimäki sijaitsee Vakkolassa, noin 2,2 km Askolan kirkosta lounaaseen ja Vakkolan koskesta noin 400 m lounaaseen. Kaitatalta ja käyräselkäinen kourutalta (KM 12161:1–2) ovat löytyneet luultavasti noin 300 m luoteeseen Ryssänkallion takaiselta pellolta. Vuoden 1971 inventoinnissa ei havaittu mitään kiinteään muinaisjäännökseen viittaavaa.

Tutkimukset

Lauri Pohjakallio, inventointi 1971. Askolan inventointi: peruskartta 3022 01 A Askola: kohde 30

Petro Pesonen, inventointi 2008. Kivimäen löytöpaikka on nykyään talojen pihapiiriä, joten löytöpaikkaa ei voinut tarkastaa Askolan osayleiskaavainventoinnin yhteydessä.

Löydöt

KM 12161: 1-2 kaitatalta, käyräselkäinen kourutalta (Ale Vuorinen 1904)

Valokuvat

Negatiivit (F) ja digikuvat (DG):

Peruskarttaote 16

50 Askola Kalliola Salovaara (1000010666)

Perustiedot

<i>Muinaisjäännöslaji</i>	irtolöytö
<i>Muinaisjäännöstyyppi</i>	löytöpaikat
<i>Ajoitus</i>	kivikautinen
<i>Rauhoitusluokka</i>	ei määritelty

Kiinteistöt:

<i>Peruskartta</i>	302201 ASKOLA
<i>Yhtenäiskoordinaatit</i>	p= 6712540, i= 3422070
<i>Koordinaattien selite</i>	
<i>Sijainti</i>	Askolan kirkosta noin 2 km lounaaseen

<i>Kohdekuvaus</i>	Kalliola sijaitsee Askolan kirkosta noin 2 km lounaaseen ja Vakkolan koskesta noin 200 m niin ikään lounaaseen. Se on verrattain pieni tontti, jonka maalta kiviesineen teelmä (KM 12269) löytyi. Tarkkaa löytöpaikkaa ei tiedetä. Vuoden 1971 inventoinnissa ei löydetty merkkejä kiinteästä muinaisjäännöksestä.
--------------------	--

Tutkimukset

Lauri Pohjakallio, inventointi 1971. Askolan inventointi: peruskartta 3022 01 A Askola: kohde 31

Petro Pesonen, inventointi 2008. Salovaaran löytöpaikka on nykyään talojen pihapiiriä, joten sitä ei voitu tarkastaa Askolan osayleiskaavainventoinnissa 2008.

Löydöt

KM 12269 teelmä (Seppo Tikkanen 1949)

Valokuvat

Negatiivit (F) ja digikuvat (DG):

Peruskarttaote 16

51 Askola Iso-Pitkänen (1000010667)

Perustiedot

<i>Muinaisjäännöslaji</i>	irtolöytö
<i>Muinaisjäännöstyyppi</i>	löytöpaikat
<i>Ajoitus</i>	kivikautinen
<i>Rauhoitusluokka</i>	ei määritelty

Kiinteistöt:

<i>Peruskartta</i>	302201 ASKOLA
<i>Yhtenäiskoordinaatit</i>	p= 6712860, i= 3422280
<i>Koordinaattien selite</i>	
<i>Sijainti</i>	Askolan kirkosta noin 1,6 km lounaaseen

Kohdekuvaus Iso-Pitkäsen talo sijaitsee Vakkolassa, Askolan kirkosta noin 1,6 km lounaaseen. Alkeellisen kirveen (KM 13137) löytötiedoissa mainitaan, että se on löytynyt Askolan Vakkolan Kauko Peltolan pellolta. Tarkkaa löytöpaikkaa ei tiedetä.

Tutkimukset

Lauri Pohjakallio, inventointi 1971. Askolan inventointi: peruskartta 3022 01 A Askola: kohde 32

Petro Pesonen, inventointi 2008. Kohde tarkastettiin Askolan osayleiskaavainventoinnissa 6.10.2008. Iso-Pitkäsen taloa ympäröivät pellot olivat tarkastushetkellä viljelyksessä, eikä kyntöjä oltu vielä tehty, joten lisäinformaatiota paikalta ei saatu. Talon ympäristön pelloilla on useitakin potentiaalisia kivikautisen asuinpaikan kohtia.

Löydöt

KM 13137 alkeellinen kirves (Helmer Virta)

Valokuvat

Negatiivit (F) ja digikuvat (DG):

Peruskarttaote 15

52 Askola Metsä-Peltola (1000010668)

Perustiedot

<i>Muinaisjäännöslaji</i>	irtolöytö
<i>Muinaisjäännöstyyppi</i>	löytöpaikat
<i>Ajoitus</i>	kivikautinen
<i>Rauhoitusluokka</i>	ei määritelty

Kiinteistöt:

<i>Peruskartta</i>	302201 ASKOLA
<i>Yhtenäiskoordinaatit</i>	p= 6712870, i= 3423620
<i>Koordinaattien selite</i>	
<i>Sijainti</i>	Askolan kirkosta 1,4 km eteläkaakkoon

Kohdekuvaus Metsä-Peltolan tila sijaitsee Askolan kirkosta 1,4 km eteläkaakkoon. Ydinkirves, kiviaseen torso ja kuuden kvartsi-iskoksen (KM 12699:1, 2, KM 12951) tarkkaa löytöpaikkaa ei tiedetä. Vuoden 1971 ja 2008 inventoinneissa ei talon ympäristön pelloilla havaittu mitään kiinteään muinaisjäännökseen viittaavaa.

Tutkimukset

Lauri Pohjakallio, inventointi 1971. Askolan inventointi: peruskartta 3022 01 A Askola: kohde 36

Petro Pesonen, inventointi 2008. Kohde tarkastettiin Askolan osayleiskaavainventoinnissa 7.10.2008. Talon ympäristön kynnettyjä peltoja tarkastettiin kohtalaisella tarkkuudella Suurisuoan etelälaidan peltolaaksossa. Talosta 170 metriä koilliseen, pellonreunalta löytyi muutama epämääräinen kvartsi joita ei otettu talteen. Muuten mitään merkkejä kivikautisesta asuinpaikasta ei saatu, vaikka potentiaalisia kohtia asuinpaikoille alueella onkin.

Löydöt

KM 12699: 1-2 ydinkirves, kivesineen katkelma (Aune Peltola ja Annikki Tölkö)
KM 12951 kvartseja 6 kpl (Arvo Peltola 1951)

Valokuvat

Negatiivit (F) ja digikuvat (DG):

DG251:1 Epämääräisiä kvartseja kuvan oikean laidan peltokumpareelta, kaakosta. 7.10.2008

Peruskarttaote 14



DG 251:1. Metsä-Peltola. Epämääräisiä kvartseja kuvan oikean laidan peltokumpareelta, kaakosta. 7.10.2008.

53 Askola Pappila (1000010669)

Perustiedot

<i>Muinaisjäännöslaji</i>	irtolöytö
<i>Muinaisjäännöstyyppi</i>	löytöpaikat
<i>Ajoitus</i>	kivikautinen
<i>Rauhoitusluokka</i>	ei määritelty

Kiinteistöt:

<i>Peruskartta</i>	302201 ASKOLA
<i>Yhtenäiskoordinaatit</i>	p= 6713693, i= 3423239
<i>Koordinaattien selite</i>	
<i>Sijainti</i>	Askolan kirkosta noin 600 m etelään

Kohdekuvaus Askolan pappila sijaitsee kirkosta noin 600 m etelään, Vakkolaan vievän maantien itäpuolella. Paikka on ympäristöstään nousevaa soraharjannetta. Löydöksiä (KM 12122:4, 18595) on tehty Pappilan pihasta ja puutarhasta. Ristinuija on löytynyt päärakennuksesta noin 50 m. pohjoiseen.

Tutkimukset

Lauri Pohjakallio, inventointi 1971. Askolan inventointi: peruskartta 3022 01 A Askola: kohde 50

Petro Pesonen, inventointi 2008. Kohde tarkastettiin Askolan osayleiskaavainventoinnissa 3.10.2008. Löytöjä on tehty pappilan pihasta ja puutarhasta, ristinuija 50 m päärakennuksesta pohjoiseen. Alue on enimmäkseen vanhaa peltoa, joka nyt on metsänä. Mitään lisäinformaatiota kohteen luonteesta ei saatu, mutta paikalla voi hyvin olla kivikautinen asuinpaikka.

Löydöt

KM 12122: 4- kvartsia 1 kpl (Lauri Hakalehto 1949)

KM 18595: 1-2 kvartsia 1 kpl, ristinuija (Lyyli Hakalehto, Toivo Tölkö 1958)

Valokuvat

Negatiivit (F) ja digikuvat (DG):

Peruskarttaote 11

54 Askola Jaakonpelto (1000010670)

Perustiedot

<i>Muinaisjäännöslaji</i>	mahdollinen muinaisjäännös
<i>Muinaisjäännöstyyppi</i>	asuinpaikat
<i>Ajoitus</i>	kivikautinen
<i>Rauhoitusluokka</i>	ei määritelty

Kiinteistöt:

<i>Peruskartta</i>	302201 ASKOLA
<i>Yhtenäiskoordinaatit</i>	p= 6713800, i= 3423580, z= 35 m mpy
<i>Koordinaattien selite</i>	
<i>Sijainti</i>	Askolan kirkosta noin 500 m lounaaseen

Kohdekuvaus Jaakonpelto sijaitsee Vakkolassa, Askolan kirkosta noin 500 m lounaaseen ja kunnalliskodista vajaat 100 m koilliseen. Limsiö- ja kvartsi-iskosten (KM 12957:1–2, 13133, 13984:1–2) löytöpaikka on ennen ollut peltona, mutta myöhemmin metsitetty. Vuoden 1971 inventoinnissa ei havaittu mitään kiinteään muinaisjäännökseen viittaavaa.

Tutkimukset

Lauri Pohjakallio, inventointi 1971. Askolan inventointi: peruskartta 3022 01 A Askola: kohde 53

Petro Pesonen, inventointi 2008. Kohde tarkastettiin Askolan osayleiskaavainventoinnissa 9.10.2008. Vanhat löytötiedot viittaavat selvästi asuinpaikan olemassaoloon, ja paikan topografia on myös siihen otollinen. Paikka on kattilalaaksossa sijaitseva horsmittunut ja pusikoitunut entinen pelto, jolla on peltovaiheen kasvanut vielä järeitä kuusia. Nyt puut on kaadettu. Alueen itälaitaa kiertää pururata. Ilmeisesti laakson ylemmässä osassa ei ole ollut peltoa, sillä siellä olleen suuren tuulenkaadon juurakossa oli näkyvillä normaalia tummanruskeaa hiekkaa, ei peltokerrosta. Laakson yläpuolella mäellä on vanhainkoti, jonka alapuolinen rinne on täynnä vanhaa puutarha- ym. jätettä. Itse Jaakonpelto tuntuu olevan peltovaiheen jälkeinkin voimakkaasti ojitettu ja on varsin epävarmaa, onko alueella mitään jäljellä siellä mahdollisesti olleesta kivikautisesta asuinpaikasta.

Löydöt

KM 12957: 1-2 pii-iskos, kvartsia 4 kpl (Lauri Schildt 1951)
 KM 13133 kvartsi-iskos (Mauno Mäittälä 1952)
 KM 13984: 1-2 kvartsia 2 kpl (Lauri Hakalehto 1956)
 KM 18938 kvartsia 1 kpl (Lauri Hakalehto)

Valokuvat

Negatiivit (F) ja digikuvat (DG):

Peruskarttaote 11

55 Askola Taka-Linna (1000010671)

Perustiedot

<i>Muinaisjäännöslaji</i>	irtolöytö
<i>Muinaisjäännöstyyppi</i>	löytöpaikat
<i>Ajoitus</i>	kivikautinen
<i>Rauhoitusluokka</i>	ei määriteltä

Kiinteistöt:

<i>Peruskartta</i>	302201 ASKOLA
<i>Yhtenäiskoordinaatit</i>	p= 6714150, i= 3422740, z= 32,5 m mpy
<i>Koordinaattien selite</i>	
<i>Sijainti</i>	Askolan kirkosta noin 450 m länteen

Kohdekuvaus Taka-Linnan talo sijaitsee Nalkkilassa, Askolan kirkosta noin 450 m länteen. Kivipallon ja pienen kvartsisen iskukiven (KM 12275) löytöpaikka on aitankulmalla päärakennuksesta noin 20 m länteen. Talon pelloilta kuulemma silloin tällöin löytyy kvartseja, mutta mitään erityistä kvartsipaiikkaa ei pystytty osoittamaan. Inventoinneissa Taka-Linnan pelloilta ei ole löytynyt mitään esihistoriallista, mutta on hyvin mahdollista että Etu-Linnan Kotopellon asuinpaikka jatkuu Taka-Linnan maille ja että löydöt olisivat sieltä.

Tutkimukset

Lauri Pohjakallio, inventointi 1971. Askolan inventointi: peruskartta 3022 01 A Askola: kohde 55

Petro Pesonen, inventointi 2008. Mitään uutta tietoa kohteesta ei saatu Askolan osayleiskaavainventoinnin yhteydessä. Mahdollisesti löydöt ovat Etu-Linnan Kotopellon asuinpaikalta. Tämän asuinpaikan kaakkoispuolelta, Taka-Linnan pellolla havaittiin inventoinnissa pellolla suhteellisen paljon tiilimurskaa ja mm. punasavikeramiikkaa. Mahdollisesti täällä on ollut talonpaikka joskus.

Löydöt

KM 12275: 1-2 kivipallo, pieni kvartsi-iskukivi (Eino Linna 1949)

Valokuvat

Negatiivit (F) ja digikuvat (DG):

Peruskarttaote 5

56 Askola Kairaissuo (1000010672)

Perustiedot

<i>Muinaisjäännöslaji</i>	mahdollinen muinaisjäännös
<i>Muinaisjäännöstyyppi</i>	asuinpaikat
<i>Ajoitus</i>	kivikautinen
<i>Rauhoitusluokka</i>	ei määritelty

Kiinteistöt:

<i>Peruskartta</i>	302201 ASKOLA
<i>Yhtenäiskoordinaatit</i>	p= 6714721, i= 3423786, z= 50-55 m mpy
<i>Koordinaattien selite</i>	
<i>Sijainti</i>	Askolan kirkosta noin 850 m koilliseen

Kohdekuvaus Kairaissuo sijaitsee Nalkkilassa, Askolan kirkosta noin 850 m koilliseen, kirkolta Tiilääseen vievän maantien pohjoispuolella. Kvartsiesineen, seitsemän kvartsi-iskoksen ja sieran (KM 12619:1–3) löytöpaikka on tasaista, nuorta metsikköä ja pensaita kasvava suonkulmaus, joka on joskus harvasti kynnetty, mutta sen jälkeen heinittynyt. Vuoden 1971 inventoinnissa ei siellä havaittu mitään kivikautiseen asuinpaikkaan viittaavaa. Sittemmin alueelle on rakennettu omakotitaloja, eikä mahdollisesta kivikautisesta asuinpaikasta liene enää mitään jäljellä.

Tutkimukset

Lauri Pohjakallio, inventointi 1971. Askolan inventointi: peruskartta 3022 01 A Askola: kohde 57

Petro Pesonen, inventointi 2008. Koko Kairaissuon alue on rakennettu täyteen omakotitaloja eikä mahdollisesta muinaisjäännöksestä liene enää mitään jäljellä. Myös kaikki pihamaat näyttivät täysin muokatuilta. Aiemmat löydöt viittaavat kuitenkin siihen, että koordinaattien ilmaisemalla paikalla on ollut kivikautinen asuinpaikka.

Löydöt

KM 12619: 1-3 epämääräinen siera, kvartsia 8 kpl (Soini Järvelä 1950)

Valokuvat

Negatiivit (F) ja digikuvat (DG):

Peruskarttaote 9

57 Askola Rokki Riihipelto (1000010673)

Perustiedot

<i>Muinaisjäännöslaji</i>	mahdollinen muinaisjäännös
<i>Muinaisjäännöstyyppi</i>	asuinpaikat
<i>Ajoitus</i>	kivikautinen
<i>Rauhoitusluokka</i>	ei määritelty

Kiinteistöt:

<i>Peruskartta</i>	302201 ASKOLA
<i>Yhtenäiskoordinaatit</i>	p= 6714330, i= 3422900, z= 35 m mpy
<i>Koordinaattien selite</i>	
<i>Sijainti</i>	Askolan kirkosta noin 350 m luoteeseen

Kohdekuvaus Kvartsiesine ja viisi kvartsi-iskosta ovat löytyneet Nalkkilasta Rokin Riihipellosta. Pelto sijaitsee talosta noin 20 m koilliseen ja Askolan kirkosta noin 350 m luoteeseen. Nalkkilan tien pohjoispuolella. Vuoden 1971 inventoinnissa ei löytynyt merkkejä kiinteästä muinaisjäännöksestä.

Tutkimukset

Lauri Pohjakallio, inventointi 1971. Askolan inventointi: peruskartta 3022 01 A Askola: kohde 59

Petro Pesonen, inventointi 2008. Löytötiedoissa mainittu pelto oli tarkastushetkellä heinällä eikä sitä pystytty tarkastamaan. Tien eteläpuolella, Rokin kaakkoispuolella olevaa kynnettyä peltoa tarkastettiin hetken verran 1.10.2008, mutta mitään ei pellosta löytynyt. Tosin pelto oli tuolloin hyvin kuiva ja juuri käännetty, jolloin havainto-olosuhteet eivät ole otollisimmillaan.

Löydöt

KM 13148: 1-2 kvartsia 6 kpl ()

Valokuvat

Negatiivit (F) ja digikuvat (DG):

Peruskarttaote 5

58 Askola Haiti (1000010674)

Perustiedot

<i>Muinaisjäännöslaji</i>	irtolöytö
<i>Muinaisjäännöstyyppi</i>	löytöpaikat
<i>Ajoitus</i>	kivikautinen
<i>Rauhoitusluokka</i>	ei määritelty

Kiinteistöt:

<i>Peruskartta</i>	302201 ASKOLA
<i>Yhtenäiskoordinaatit</i>	p= 6714480, i= 3422670
<i>Koordinaattien selite</i>	
<i>Sijainti</i>	Askolan kirkosta noin 600 m länsiluoteeseen

Kohdekuvaus Vasarakirves (KM 2452:15) on löytynyt vuonna 1885, eikä löytötiedoissa mainita muuta kuin että esine on Haitin talon maalta.

Tutkimukset

Lauri Pohjakallio, inventointi 1971. Askolan inventointi: peruskartta 3022 01 A Askola: kohde 60
Petro Pesonen, inventointi 2008. Askolan osayleiskaavainventoinnissa löytöpaikasta ei saatu mitään lisätietoa.

Löydöt

KM 2452: 15 vasarakirves (Haitin renki 1885)

Valokuvat

Negatiivit (F) ja digikuvat (DG):

Peruskarttaote 5

59 Askola Haiti Kieroseipäänpelto (1000010675)

Perustiedot

<i>Muinaisjäännöslaji</i>	mahdollinen muinaisjäännös
<i>Muinaisjäännöstyyppi</i>	asuinpaikat
<i>Ajoitus</i>	kivikautinen
<i>Rauhoitusluokka</i>	ei määritelty

Kiinteistöt:

<i>Peruskartta</i>	302201 ASKOLA
<i>Yhtenäiskoordinaatit</i>	p= 6714700, i= 3422780, z= 40-45 m mpy
<i>Koordinaattien selite</i>	
<i>Sijainti</i>	Askolan kirkosta noin 650 m luoteeseen

Kohdekuvaus Kieroseipäänpelto sijaitsee Nalkkilassa, Askolan kirkosta noin 650 m luoteeseen, Nalkkilan tien länsipuolella. Kvartsit (KM 13147, 18600) ovat luultavasti löytyneet pellossa olevan pienen saarekkeen ympäristöstä. Vuoden 1971 inventoinnissa ei havaittu mitään kiinteään muinaisjäännökseen viittaavaa.

Tutkimukset

Lauri Pohjakallio, inventointi 1971. Askolan inventointi: peruskartta 3022 01 A Askola: kohde 62

Petro Pesonen, inventointi 2008. Kieroseipäänpellon kohde on pieni pusikkoinen pellon laidassa, Nalkkilantien vieressä oleva kumpare. Pellot ympärillä ovat kaalipeltoja, minkä vuoksi kohdetta ei Askolan osayleiskaavainventoinnin yhteydessä voinut tarkastaa. Sinänsä paikka on mahdollinen kivikautiseksi asuinpaikaksi ja sen voisi luokitella sellaiseksi jos löytöjen tarkka sijainti olisi tiedossa.

Löydöt

KM 13147 kvartsia 5 kpl (Vilho Nurmi 1952)
KM 18600: 1-2 kvartsia 1 kpl, pii-iskos (Unto Mäittälä 1959)

Valokuvat

Negatiivit (F) ja digikuvat (DG):

Peruskarttaote 4

60 Askola Kivistömäki (1000010676)

Perustiedot

<i>Muinaisjäännöslaji</i>	irtolöytö
<i>Muinaisjäännöstyyppi</i>	löytöpaikat
<i>Ajoitus</i>	kivikautinen
<i>Rauhoitusluokka</i>	ei määritelty

Kiinteistöt:

<i>Peruskartta</i>	302201 ASKOLA
<i>Yhtenäiskoordinaatit</i>	p= 6714940, i= 3422680, z= 50-55 m mpy
<i>Koordinaattien selite</i>	
<i>Sijainti</i>	Askolan kirkosta noin 900 m pohjoisluoteeseen

Kohdekuvaus Tasataltan (KM 12952) löytöpaikka sijaitsee Askolan kirkosta noin 900 m pohjoisluoteeseen, Nalkkilaan vievän tien länsipuolella, Helmisen asuinrakennuksesta noin 20 m etelään. Inventoinneissa ei ole havaittu mitään kiinteään muinaisjäännökseen viittaavaa.

Tutkimukset

Lauri Pohjakallio, inventointi 1971. Askolan inventointi: peruskartta 3022 01 A Askola: kohde 64

Petro Pesonen, inventointi 2008. Kohde tarkastettiin Askolan osayleiskaavainventoinnissa 9.10.2008. Löytöpaikka on talon pihamaata, mutta Nalkkilaan johtavan tien itäpuolella oleva pelto oli tarkastushetkellä juuri kynnetty ja sitä tarkastettiin pikaisesti. Pellon (ylä-) metsänreunassa maaperä on hiekkaa, muuten hiesua ja savea. Mitään ei pelloilta löytynyt.

Löydöt

KM 12952 tasatalta ()

Valokuvat

Negatiivit (F) ja digikuvat (DG):

F145577:1 Löytöpaikka tien toisella puolella olevan talon pihapiiristä, kaakosta. 9.10.2008

DG252:1 Löytöpaikka tien toisella puolella olevan talon pihapiiristä, kaakosta. 9.10.2008

Peruskarttaote 4



DG 252:1. Kivistömäki. Löytöpaikka tien toisella puolella olevan talon pihapiiristä, kaakosta.9.10.2008.

61 Askola Jäppilä Alho (1000010689)

Perustiedot

<i>Muinaisjäännöslaji</i>	kiinteä muinaisjäännös
<i>Muinaisjäännöstyyppi</i>	asuinpaikat
<i>Ajoitus</i>	kivikautinen
<i>Rauhoitusluokka</i>	2

Kiinteistöt:

18-406-2-30 Jäppilä

<i>Peruskartta</i>	302201 ASKOLA
<i>Yhtenäiskoordinaatit</i>	p= 6715756, i= 3424838, z= 50 m mpy
<i>Koordinaattien selite</i>	
<i>Sijainti</i>	Askolan kirkosta noin 2,2 km koilliseen

Kohdekuvaus Asuinpaikka sijaitsee Alho-nimisen peltoalueen lounaispäässä olevan koilliseen suuntautuvan peltoniemekkeen päällä ja kaakkoon suuntautuvalla rinteellä, ladon eteläpuolella, Jäppilän talosta 1,4 km itäkoilliseen. Paikalta on aiemmin löytynyt pari kvartsi-iskosta ja vanhoissa löytötiedoissa mainitulta paikalta löytyi inventoinnissa joukko kvartsi-iskoksia 50 x 25 metrin kokoiselta alueelta kynnetyltä hiesupelloilta. Asuinpaikka saattaa hyvin jatkua pienelle metsäsaarekkeelle ladon itäpuolella.

Tutkimukset

Lauri Pohjakallio, inventointi 1971. Askolan inventointi: peruskartta 3022 01 B Askola: kohde 93

Petro Pesonen, inventointi 2008. Kohde tarkastettiin Askolan osayleiskaavainventoinnin yhteydessä 9.10.2008. Asuinpaikka sijaitsee Alho-nimisen peltoalueen lounaispäässä olevan koilliseen suuntautuvan peltoniemekkeen päällä ja kaakkoon suuntautuvalla rinteellä, ladon eteläpuolella, Jäppilän talosta 1,4 km itäkoilliseen. Paikalta on aiemmin löytynyt pari kvartsi-iskosta ja vanhoissa löytötiedoissa mainitulta paikalta löytyi inventoinnissa joukko kvartsi-iskoksia 50 x 25 metrin kokoiselta alueelta kynnetyltä hiesupelloilta. Asuinpaikka saattaa hyvin jatkua pienelle metsäsaarekkeelle ladon itäpuolella.

Löydöt

KM 12055: 1- kvartsi-iskoksia 2 kpl (Soini Järvelä)
KM 37465 kvartsi-iskoksia 4 kpl (Petro Pesonen 2008)

Valokuvat

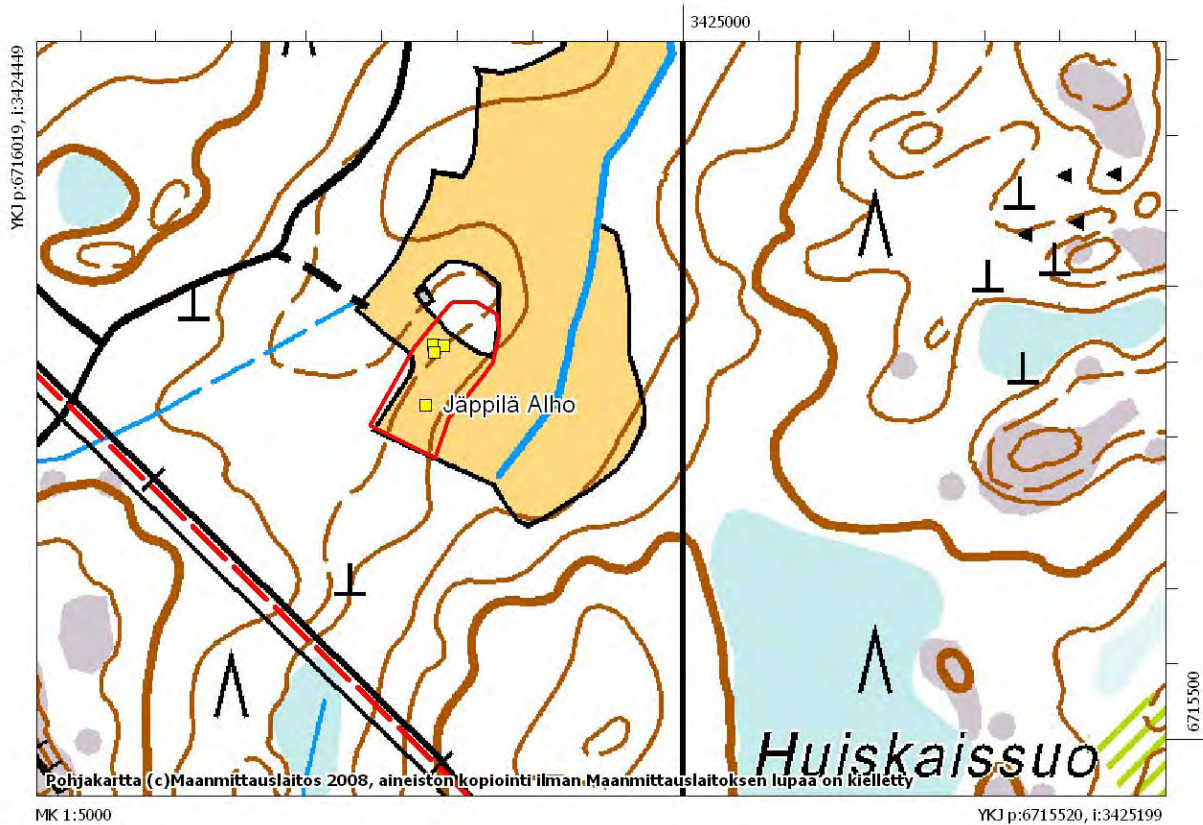
Negatiivit (F) ja digikuvat (DG):

F145576:1 Asuinpaikkalöytöjä ladosta etuoikealle, etelästä. 9.10.2008
DG253:1 Asuinpaikkalöytöjä ladosta etuoikealle, etelästä. 9.10.2008

Peruskarttaote 10



DG 253:1. Jäppilä Alho. Asuinpaikkalöytöjä ladosta etuoikealle, etelästä.9.10.2008.



Inventointilöytöjen levintä Jäppilän Alhon asuinpaikalla, mk. 1:5000.

62 Askola Yli-Järvelä (1000010690)

Perustiedot

<i>Muinaisjäännöslaji</i>	irtolöytö
<i>Muinaisjäännöstyyppi</i>	löytöpaikat
<i>Ajoitus</i>	kivikautinen
<i>Rauhoitusluokka</i>	ei määritelty

Kiinteistöt:

<i>Peruskartta</i>	302201 ASKOLA
<i>Yhtenäiskoordinaatit</i>	p= 6715620, i= 3422760
<i>Koordinaattien selite</i>	
<i>Sijainti</i>	Askolan kirkosta noin 1,5 km pohjoiseen

Kohdekuvaus Järvelän talo sijaitsee Nalkkilassa, Askolan kirkolta noin 1,5 km pohjoiseen, kirkolta Nalkkilaan vievän maantien itäpuolella. Koututaltan (KM 2452:21) tarkkaa löytöpaikkaa ei tiedetä. Talon maita on melko laajalla alueella ja sen alueelle on kivikautisia asuinpaikkojakin.

Tutkimukset

Lauri Pohjakallio, inventointi 1971. Askolan inventointi: peruskartta 3022 01 B Askola: kohde 94

Petro Pesonen, inventointi 2008. Yli-Järvelän tila kuuluu Askolan osayleiskaavainventoinnin alueeseen. Mitään lisätietoja löydöstä inventoinnissa ei kuitenkaan saatu. Tilan peltoja tarkastettiin niiltä osin kuin ne olivat tarkastettavissa. On mahdollista, että esine on joltain talon ympäristön asuinpaikalta peräisin, esimerkiksi Keturinmäeltä.

Löydöt

KM 2452: 21 kourutaltoa (Löytäjä ei tiedossa)

Valokuvat

Negatiivit (F) ja digikuvat (DG):

Peruskarttaote 3

63 Askola Niemi (1000010691)

Perustiedot

<i>Muinaisjäännöslaji</i>	irtolöytö
<i>Muinaisjäännöstyyppi</i>	löytöpaikat
<i>Ajoitus</i>	kivikautinen
<i>Rauhoitusluokka</i>	ei määritelty

Kiinteistöt:

<i>Peruskartta</i>	302201 ASKOLA
<i>Yhtenäiskoordinaatit</i>	p= 6715860, i= 3422700, z= 50-55 m mpy
<i>Koordinaattien selite</i>	
<i>Sijainti</i>	Askolan kirkosta noin 1,7 km luoteeseen

Kohdekuvaus Poikkitalta (KM 18614) on löytynyt Nalkkilasta, Rokin talon Niemen palstalta. Niemen palsta sijaitsee Askolan kirkosta noin 1,7 km luoteeseen, kirkolta Nalkkilaan vievän maantien pohjoispuolella. Taltta on löytynyt aivan palstan eteläpäästä, metsän reunasta, pieneltä peltotilkulta. Paikalla ei ole toistaiseksi havaittu mitään kivikautiseen asuinpaikkaan viittavaa.

Tutkimukset

Lauri Pohjakallio, inventointi 1971. Askolan inventointi: peruskartta 3022 01 B Askola: kohde 99

Petro Pesonen, inventointi 2008. Kohde tarkastettiin Askolan osayleiskaavainventoinnissa 1.10.2008. Löytötietojen mukaan taltta on löytynyt Niemen palstan eteläpäästä, metsän reunasta, pieneltä peltotilkulta. Tämä on pieni, hiekkainen pelto, joka tarkastushetkellä oli kynnettyä suurimmaksi osaksi. Paikalta ei löytynyt mitään asuinpaikkaan viittavaa, mutta potentiaalista maastoa koko rinne toki on, myös ehjä metsäalue pellon yläpuolella. Tähän tein joitakin tuloksettomia koepistoja.

Löydöt

KM 18614 poikkitalta (Unto Mäittälä)

Valokuvat

Negatiivit (F) ja digikuvat (DG):

Peruskarttaote 3

64 Askola Takakallio (1000011642)

Perustiedot

<i>Muinaisjäännöslaji</i>	kiinteä muinaisjäännös
<i>Muinaisjäännöstyyppi</i>	työ- ja valmistuspaikat, nauriskuopat
<i>Ajoitus</i>	historiallinen
<i>Rauhoitusluokka</i>	2

Kiinteistöt:

18-405-18-48 Perttilä I

<i>Peruskartta</i>	302201 ASKOLA
<i>Yhtenäiskoordinaatit</i>	p= 6711797, i= 3421051, z= 42-45 m mpy
<i>Koordinaattien selite</i>	
<i>Sijainti</i>	Askolan kirkosta 3,2 km lounaaseen

Kohdekuvaus Takakallio-nimisellä metsäisellä mäellä Monninkylän ja Vakkolan välisen maantien 1635 pohjoispuolella sijaitsee hautamaisia kuoppia, joita paikalliset asukkaat ovat arvelleet Monninkylän 1840-luvun kolerahautausmaaksi. Alueella on kasvanut kuusimetsää, sittemmin paikka on aukkohakattu ja äestetty. Noin metrin levyisiä ja puolisen metriä syviä kuoppia sijaitsee toistakymmentä (13-14) loivassa rinteessä. Kuoppien pituus vaihtelee parista metristä ojamaisiin kaivantoihin. Kuopat on kaivettu korkeuskäyriä vastaan noin pohjois-eteläsuuntaisesti. Kahteen kuoppaan tehtyjen koekuoppien perusteella kyseessä eivät ole haudat vaan luultavimmin nauriskuopat.

Tutkimukset

Marianna Niukkanen, tarkastus 2007. Paikallisasukkaitten (Olavi Inkilä) pyynnöstä tehty maastotarkastus 6.6.2007. Ei tarkastuskertomusta.

Petro Pesonen, inventointi 2008. Kohde tarkastettiin Askolan osayleiskaavainventoinnissa 15.10.2008. Alue on edellisvuoden tarkastuksen jälkeen aukkohakattu ja äestetty/laikutettu. Painaumien hahmoja oli vielä hahmotettavissa laikituksen jäljiltä, mutta osittain kohde on metsätöissä tuhoutunut. Inventoinnissa mitattiin GPS-pisteet läntisimmästä ja itäisimmästä havaitusta kuopasta.

Löydöt

Valokuvat

Negatiivit (F) ja digikuvat (DG):

Peruskarttaote 19

65 Askola Hiirkoskenpelto (1000011786)

Perustiedot

<i>Muinaisjäännöslaji</i>	kiinteä muinaisjäännös
<i>Muinaisjäännöstyyppi</i>	asuinpaikat
<i>Ajoitus</i>	kivikautinen
<i>Rauhoitusluokka</i>	2

Kiinteistöt:

18-406-8-13 Haitti

<i>Peruskartta</i>	302201 ASKOLA
<i>Yhtenäiskoordinaatit</i>	p= 6715320, i= 3421960, z= 30-40 m mpy
<i>Koordinaattien selite</i>	
<i>Sijainti</i>	Askolan kirkosta noin 1,7 km lounaaseen

Kohdekuvaus Hiirkoskenpellon asuinpaikka sijaitsee Nalkkilassa Porvoonjoen itärannalla, Hiirkoskesta noin 500 m kaakkoon. Haitin tilaan kuuluva pelto viettää verraten jyrkästi lounaaseen, kohti jokea. Paikalta on löytynyt mm. kvartsikaapimia ja -iskoksia sekä kiviesineiden katkelmia.

Tutkimukset

Lauri Pohjakallio, inventointi 1971. Askolan inventointi: peruskartta 3022 01 B Askola: kohde 95

Petro Pesonen, inventointi 2008. Kohde tarkastettiin Askolan osayleiskaavainventoinnin yhteydessä 3.10.2008. Porvoonjoen rantapelloilta löytyi kvartseja ilmeisesti samalta paikalta kuin aiemmatkin löydöt on kerätty. Tosin löydöt ovat törmän rinteeltä, jossa maata oli savisella kesantopellolla jonkin verran näkyvissä. Tasanne rinteen päällä oli tarkastushetkellä heinäällä, joten sitä ei voitu tarkastaa. Pellon eteläosa oli kaalimaana. Asuinpaikka saattaa jatkua metsään pohjoisen suunnassa.

Löydöt

KM 13131: 1-10 kvartseja 19 kpl, piitä 2 kpl (Löytäjä ei tiedossa 1952)
 KM 18612: 1-5 kiviesineen katkelma, kvartseja 79 kpl, pii-iskos (Soini Järvelä)
 KM 18929: 1-3 taltan katkelma, kiviesineen katkelma, kvartseja 106 kpl (Lauri Hakalehto)
 KM 37466 kvartsi-iskoksia 6 kpl (Petro Pesonen 2008)

Valokuvat

Negatiivit (F) ja digikuvat (DG):

DG254:1 Asuinpaikka kesantopellolla, etelästä. 3.10.2008

Peruskarttaote 7



DG 254:1. Hiirkoskenpelto. Asuinpaikka kesantopellolla, etelästä.3.10.2008.

66 Askola Monninkylä (Månby) Isokylä (1000012619)

Perustiedot

<i>Muinaisjäännöslaji</i>	kiinteä muinaisjäännös
<i>Muinaisjäännöstyyppi</i>	asuinpaikat, kylänpaikat
<i>Ajoitus</i>	historiallinen
<i>Rauhoitusluokka</i>	2

Kiinteistöt:

useita tiloja

<i>Peruskartta</i>	3022 ASKOLA
<i>Yhtenäiskoordinaatit</i>	p= 6709914, i= 3419981, z= 27-40 m mpy
<i>Koordinaattien selite</i>	
<i>Sijainti</i>	Askolan kirkosta 5,3 km lounaaseen

Kohdekuvaus

Monninkylä on ollut historiallisena aikana suurin Askolan kylistä: v. 1540 veroluettelossa kylässä mainitaan 17 taloa ja vuonna 1571 jo 27 taloa. Vanhimmassa kartassa vuodelta 1700 (Samuel Broterus) kylässä on 23 taloa kahdella tonttimaalla, suurempi nykyisen Monninkylän keskustan kohdalla ja pienempi, kahden talon tonttimaa nykyisten Mattilan ja Tuomalan talojen kohdalla Vähäjokeen laskevan Pykälistönojan pohjoispuolella. Isompi, 21 talon tonttimaa lienee kattanut suuren osan nykyisen Monninkylän eteläistä reunaa Suojalan talolta ammattikoululle saakka. Suurin osa Monninkylää on uudisrakennuksia: moderneja omakotitaloja ja liikerakennuksia sekä uusia tiejärjestelyjä, jotka lienevät tuhonneet vanhempaa kulttuurikerrosta paljonkin, mutta nykyisillä peltoalueilla ja Kerkkoontien länsipuolen vanhemman rakennuskannan alueella saattaisi rakenteita ja kulttuurikerrosta olla vielä jäljellä. Rajaus on tehty tämän tulkinnan mukaan. Kylä-Inkilän eteläpuolen pellolla on havaittu inventoinnissa runsaasti historiallisen ajan asutukseen viittaavaa löytömateriaalia kuten liitupiippujen katkelmia, tiiltä, rautaa ym.

Tutkimukset

Petro Pesonen, inventointi 2008. Kohde tarkastettiin Askolan osayleiskaavainventoinnissa 20.10.2008. Monninkylä on ollut historiallisena aikana suurin Askolan kylistä: v. 1540 veroluettelossa kylässä mainitaan 17 taloa ja vuonna 1571 jo 27 taloa. Vanhimmassa kartassa vuodelta 1700 (Samuel Broterus) kylässä on 23 taloa kahdella tonttimaalla, suurempi nykyisen Monninkylän keskustan kohdalla ja pienempi, kahden talon tonttimaa nykyisten Mattilan ja Tuomalan talojen kohdalla Vähäjokeen laskevan Pykälistönojan pohjoispuolella. Isompi, 21 talon tonttimaa lienee kattanut suuren osan nykyisen Monninkylän eteläistä reunaa Suojalan talolta ammattikoululle saakka. Suurin osa Monninkylää on uudisrakennuksia: moderneja omakotitaloja ja liikerakennuksia sekä uusia tiejärjestelyjä, jotka lienevät tuhonneet vanhempaa kulttuurikerrosta paljonkin, mutta nykyisillä peltoalueilla ja Kerkkoontien länsipuolen vanhemman rakennuskannan alueella saattaisi rakenteita ja kulttuurikerrosta olla vielä jäljellä. Rajaus on tehty tämän tulkinnan mukaan. Kylä-Inkilän eteläpuolen pellolla havaittiin inventoinnissa runsaasti historiallisen ajan asutukseen viittaavaa löytömateriaalia kuten liitupiippujen katkelmia, tiiltä, rautaa ym.

Löydöt

Valokuvat

Negatiivit (F) ja digikuvat (DG):

Peruskarttaote 25

67 Askola Monninkylä (Månby) Vähäkylä (1000012620)

Perustiedot

<i>Muinaisjäännöslaji</i>	kiinteä muinaisjäännös
<i>Muinaisjäännöstyyppi</i>	asuinpaikat, kylänpaikat
<i>Ajoitus</i>	historiallinen
<i>Rauhoitusluokka</i>	2

Kiinteistöt:

18-405-4-42 Tuomala
18-405-8-25 Mattila

<i>Peruskartta</i>	302201 ASKOLA
<i>Yhtenäiskoordinaatit</i>	p= 6710337, i= 3418674, z= 38-47 m mpy
<i>Koordinaattien selite</i>	
<i>Sijainti</i>	Askolan kirkosta 6 km lounaaseen

Kohdekuvaus Monninkylä on ollut historiallisena aikana suurin Askolan kylistä: v. 1540 veroluettelossa kylässä mainitaan 17 taloa ja vuonna 1571 jo 27 taloa. Vanhimmassa kartassa vuodelta 1700 (Samuel Broterus) kylässä on 23 taloa kahdella tonttimaalla, suurempi nykyisen Monninkylän keskustan kohdalla ja pienempi, kahden talon tonttimaan nykyisten Mattilan ja Tuomalan talojen kohdalla Vähäjokeen laskevan Pykälistönojan pohjoispuolella. Tämä pienempi Vähäkylä on nykyään Pornaisten tien eteläpuolella ja sen halki kulkee vanha kylätie. Kylän talot ovat maisemallisesti kauniilla paikalla Vähäjoen laaksossa. Mattilan talon länsipuolella on avokalliota ja sen itäosassa olevalla hakamaalla on joitakin kiviraunioita. Mahdollisesti alueella on säilynyt vanhoja rakenteita ja kulttuurikerroksia pihamailla ja puutarhoissa.

Tutkimukset

Petro Pesonen, inventointi 2008. Kohde tarkastettiin Askolan osayleiskaavainventoinnissa 14.10.2008. Monninkylä on ollut historiallisena aikana suurin Askolan kylistä: v. 1540 veroluettelossa kylässä mainitaan 17 taloa ja vuonna 1571 jo 27 taloa. Vanhimmassa kartassa vuodelta 1700 (Samuel Broterus) kylässä on 23 taloa kahdella tonttimaalla, suurempi nykyisen Monninkylän keskustan kohdalla ja pienempi, kahden talon tonttimaan nykyisten Mattilan ja Tuomalan talojen kohdalla Vähäjokeen laskevan Pykälistönojan pohjoispuolella. Tämä pienempi Vähäkylä on nykyään Pornaisten tien eteläpuolella ja sen halki kulkee vanha kylätie. Kylän talot ovat maisemallisesti kauniilla paikalla Vähäjoen laaksossa. Mattilan talon länsipuolella on avokalliota ja sen itäosassa olevalla hakamaalla on joitakin kiviraunioita. Mahdollisesti alueella on säilynyt vanhoja rakenteita ja kulttuurikerroksia pihamailla ja puutarhoissa.

Löydöt

Valokuvat

Negatiivit (F) ja digikuvat (DG):

F145594:1 Todennäköisesti kylätontti on sijainnut Mattilan ja Lassilan tilojen alueella, kaakosta. 20.10.2008

DG255:1 Todennäköisesti kylätontti on sijainnut Mattilan ja Lassilan tilojen alueella, kaakosta. 20.10.2008

Peruskarttaote 27



DG 255:1. Monninkylä (Månby) Vähäkylä. Todennäköisesti kylätontti on sijainnut Mattilan ja Lassilan tilojen alueella, kaakosta.20.10.2008.

68 Askola Nietoo (Netoby) (1000012621)

Perustiedot

<i>Muinaisjäännöslaji</i>	kiinteä muinaisjäännös
<i>Muinaisjäännöstyyppi</i>	asuinpaikat, kylänpaikat
<i>Ajoitus</i>	historiallinen
<i>Rauhoitusluokka</i>	2

Kiinteistöt:

18-407-1-75 Sipilä

<i>Peruskartta</i>	302201 ASKOLA
<i>Yhtenäiskoordinaatit</i>	p= 6711221, i= 3422510, z= 20-27 m mpy
<i>Koordinaattien selite</i>	
<i>Sijainti</i>	Askolan kirkosta 3 km etelälounaaseen

Kohdekuvaus

Nietoo mainitaan ensimmäisen kerran kirjallisissa lähteissä jo v. 1363, jolloin Turun linnan vouti Narve Ingvaldsson luovutti kylän Turun tuomiokirkolle velanmaksuna. Vuonna 1424 kylä siirtyi vaihdossa Björn Salvessonille ja Kristin Pedersdotterille. Nietoo muodosti keskiajalla lampuotikylän, jonka asukkailla ei ollut tiloihinsa perintöoikeutta, vaikka he sitä yrittivätkin saada. Vuonna 1571 kylässä oli neljä taloa, samoin edelleen neljä taloa vuosina 1706 ja 1734, jolloin kylä on kartoitettu. Vuoden 1706 kartta on Samuel Broteruksen ja vuoden 1734 Adam Giökenin tekemä. Molemmissa on merkitty neljä taloa (Marttila, Yrjälä, Seppälä, Mattila) riviin joen rannalle nykyisen Sipilän länsipuolelle. Nykyään tällä paikalla, kauniilla joenrannasta kohoavalla tasanteella, on niittyä ja peltoa. Pellolla on kylän etelälaidan kohdalla historiallisen ajan löytöjä, kuten keramiikkaa ja tiilen kappaleita. Mahdollisesti paikalla on säilynyt vanhoja rakenteita ja kulttuurikerroksia.

Tutkimukset

Petro Pesonen, inventointi 2008. Kohde tarkastettiin Askolan osayleiskaavainventoinnin yhteydessä 6.10.2008. Nietoo mainitaan ensimmäisen kerran kirjallisissa lähteissä jo v. 1363, jolloin Turun linnan vouti Narve Ingvaldsson luovutti kylän Turun tuomiokirkolle velanmaksuna. Vuonna 1424 kylä siirtyi vaihdossa Björn Salvessonille ja Kristin Pedersdotterille. Nietoo muodosti keskiajalla lampuotikylän, jonka asukkailla ei ollut tiloihinsa perintöoikeutta, vaikka he sitä yrittivätkin saada. Vuonna 1571 kylässä oli neljä taloa, samoin edelleen neljä taloa vuosina 1706 ja 1734, jolloin kylä on kartoitettu. Vuoden 1706 kartta on Samuel Broteruksen ja vuoden 1734 Adam Giökenin tekemä. Molemmissa on merkitty neljä taloa (Marttila, Yrjälä, Seppälä, Mattila) riviin joen rannalle nykyisen Sipilän länsipuolelle. Nykyään tällä paikalla, kauniilla joenrannasta kohoavalla tasanteella, on niittyä ja peltoa. Pellolla on kylän etelälaidan kohdalla historiallisen ajan löytöjä, kuten keramiikkaa ja tiilen kappaleita. Mahdollisesti paikalla on säilynyt vanhoja rakenteita ja kulttuurikerroksia.

Löydöt

Valokuvat

Negatiivit (F) ja digikuvat (DG):

- F145562:1 1700-luvun kylätontin paikka niittyalueella, koillisesta. 6.10.2008
 F145562:2 Vasemmalla uusi omakotitalo, oikealla Sipilä, kaakosta. Panoraama (1/2). 6.10.2008
 F145562:3 Vasemmalla uusi omakotitalo, oikealla Sipilä, kaakosta. Panoraama (2/2). 6.10.2008
 F145562:4 Kylätontti kuusitaimikon kohdalla ja siitä oikealle kivikautinen asuinpaikka Kullgreninpelto 1, lounaasta. 15.10.2008
 DG257:1 1700-luvun kylätontin paikka niittyalueella, koillisesta. 6.10.2008
 DG257:2 Vasemmalla uusi omakotitalo, oikealla Sipilä, kaakosta. 6.10.2008
 DG257:3 Kylätontti kuusitaimikon kohdalla ja siitä oikealle kivikautinen asuinpaikka Kullgreninpelto 1, lounaasta. 15.10.2008

Peruskarttaote 21



DG 257:1. Nietoo (Netoby). 1700-luvun kylätontin paikka niittyalueella, koillisesta.6.10.2008.



DG 257:2. Nietoo (Netoby). Vasemmalla uusi omakotitalo, oikealla Sipilä, kaakosta.6.10.2008.



DG 257:3. Nietoo (Netoby). Kylätontti kuusitaimikon kohdalla ja siitä oikealle kivikautinen asuinpaikka Kullgreninpelto 1, lounaasta. 15.10.2008.

69 Askola Nalkkila (Nalkila) (1000012623)

Perustiedot

<i>Muinaisjäännöslaji</i>	kiinteä muinaisjäännös
<i>Muinaisjäännöstyyppi</i>	asuinpaikat, kyläpaikat
<i>Ajoitus</i>	historiallinen
<i>Rauhoitusluokka</i>	2

Kiinteistöt:

useita tiloja

<i>Peruskartta</i>	302201 ASKOLA
<i>Yhtenäiskoordinaatit</i>	p= 6714438, i= 3422772, z= 40-50 m mpy
<i>Koordinaattien selite</i>	
<i>Sijainti</i>	Askolan kirkosta 400 metriä luoteeseen

Kohdekuvaus Nalkkilan kylä lienee yksi Askolan vanhimmista kylistä, siellä on vuonna 1540 ollut neljä taloa ja vanhimman kartan (v. 1782) aikaan kahdeksan taloa. Näistä viisi on sijainnut keskeisellä kylätontilla: Tyskas, Ellilä, Räckis, Frantsila ja Huiti. Vaikka alueella on nykyiselläänkin runsaasti taloja, on siellä myös tyhjiä, rakentamattomia kohtia jotka ovat pääosin metsänä. Näillä alueilla saattaisi olla säilynyttä kulttuurikerrosta ja maanalaisia rakenteita. Keskeisin alue tässä suhteessa lienee Haitin ja Rokin välinen alue, jolla on pieniä mökkejä. Franssilan talo on aika moderni ja pihapiiri voimakkaasti rakennettu, joten se on jätetty muinaisjäännöksen rajauksesta ulos. Luultavasti myös Haitin ympäristö on lukuisien suurten talousrakennuksien myötä varsin tuhoutunutta - se on kuitenkin mukana rajauksessa. Lisäksi on mainittava, että paikallisen kertoman mukaan nykyisen Haitin talon sisällä on vielä jäljellä aiemman talon kivijalka.

Tutkimukset

Petro Pesonen, inventointi 2008. Kohdetta tarkastettiin 1.-2.10.2008 Askolan osayleiskaavainventoinnin yhteydessä. Nalkkilan kylä lienee yksi Askolan vanhimmista kylistä, siellä on vuonna 1540 ollut neljä taloa ja vanhimman kartan (v. 1782) aikaan kahdeksan taloa. Näistä viisi on sijainnut keskeisellä kylätontilla: Tyskas, Ellilä, Räckis, Frantsila ja Huiti. Vaikka alueella on nykyiselläänkin runsaasti taloja, on siellä myös tyhjiä, rakentamattomia kohtia jotka ovat pääosin metsänä. Näillä alueilla saattaisi olla säilynyttä kulttuurikerrosta ja maanalaisia rakenteita. Keskeisin alue tässä suhteessa lienee Haitin ja Rokin välinen alue, jolla on pieniä mökkejä. Franssilan talo on aika moderni ja pihapiiri voimakkaasti rakennettu, joten se on jätetty muinaisjäännöksen rajauksesta ulos. Luultavasti myös Haitin ympäristö on lukuisien suurten talousrakennuksien myötä varsin tuhoutunutta - se on kuitenkin mukana rajauksessa. Lisäksi on mainittava, että paikallisen kertoman mukaan nykyisen Haitin talon sisällä on vielä jäljellä aiemman talon kivijalka.

Löydöt

Valokuvat

Negatiivit (F) ja digikuvat (DG):

F145539:1 Kylämäen pohjoislaitaa Franssilan pohjoispuolella, pohjoisesta. 1.10.2008
 F145539:2 Franssilan kuivuri ja talo, kaakosta. 1.10.2008
 DG258:1 Kylämäen pohjoislaitaa Franssilan pohjoispuolella, pohjoisesta. 1.10.2008
 DG258:2 Franssilan kuivuri ja talo, kaakosta. 1.10.2008

Peruskarttaote 5



DG 258:1. Nalkkila (Nalkila). Kylämäen pohjoislaitaa Franssilan pohjoispuolella, pohjoisesta. 1.10.2008.



DG 258:2. Nalkkila (Nalkila). Franssilan kuivuri ja talo, kaakosta. 1.10.2008.

70 Askola Nalkkila (Nalkila) Piskola (1000012624)

Perustiedot

<i>Muinaisjäännöslaji</i>	kiinteä muinaisjäännös
<i>Muinaisjäännöstyyppi</i>	asuinpaikat, kyläpaikat
<i>Ajoitus</i>	historiallinen
<i>Rauhoitusluokka</i>	2

Kiinteistöt:

18-406-5-69 Riihipellonmäki
 18-406-5-70 Eskola
 18-406-5-37 Piskula
 18-406-5-41 Takala
 18-406-5-74 Timola

<i>Peruskartta</i>	302201 ASKOLA
<i>Yhtenäiskoordinaatit</i>	p= 6714733, i= 3423008, z= 43-50 m mpy
<i>Koordinaattien selite</i>	
<i>Sijainti</i>	Askolan kirkosta 550 m luoteeseen

Kohdekuvaus Nalkkilan kylä lienee yksi Askolan vanhimmista. Vuonna 1540 kylässä on ollut neljä taloa ja vanhin kartta on vuodelta 1782. Tässä Piskula (Piskola) on erillisenä tonttimaanaan lähellä Nalkkilanjärven (nykyään Etujärvi) rantaa. Kylätontti kattanee nykyiset Piskulan ja Takalan talot pihamaineen. Rakennuskanta on suhteellisen vanhaa, joten vanhaa kulttuurikerrosta saattaa hyvin olla säilyneenä pihapiirissä.

Tutkimukset

Petro Pesonen, inventointi 2008. Tarkastin Piskulan tontin Askolan osayleiskaavainventoinnissa 1.10.2008. Piskula on entinen Etu-Piskula ja Takala entinen Taka-Piskula. Vanhan tonttimaan alueella on nykyään nämä kaksi tilaa piha- ja talousrakennuksineen, kaikki vanhaa rakennuskantaa. On siis hyvin mahdollista että pihamailla olisi säilynyt vanhaa kulttuurikerrosta koskemattomana. Talojen välillä on kivinen mäki, jolla on erilaisia kivirakennelmia ja -kasoja. Piskulan isäntä, Heikki Linna, on löytänyt talon pihapiiristä punasavisen kolmijalkapadan putkikahvan katkelman.

Löydöt

Valokuvat

Negatiivit (F) ja digikuvat (DG):

F145538:1 Oikealla Takala, vasemmalla Piskula, kuva otettu järven rannasta, idästä. 1.10.2008
 F145538:2 Piskulan talo, Piskulaan johtava tie on samalla linjauksella kuin 1700-luvun kartalla, etelästä. 1.10.2008
 DG259:1 Oikealla Takala, vasemmalla Piskula, kuva otettu järven rannasta, idästä. 1.10.2008
 DG259:2 Piskulan talo, Piskulaan johtava tie on samalla linjauksella kuin 1700-luvun kartalla, etelästä. 1.10.2008

Peruskarttaote 4



DG 259:1. Nalkkila (Nalkila) Piskola. Oikealla Takala, vasemmalla Piskula, kuva otettu järven rannasta, idästä. 1.10.2008.



DG 259:2. Nalkkila (Nalkila) Piskola. Piskulan talo, Piskulaan johtava tie on samalla linjauksella kuin 1700-luvun kartalla, etelästä. 1.10.2008.

71 Askola Nalkkila (Nalkila) Linna (1000012625)

Perustiedot

<i>Muinaisjäännöslaji</i>	kiinteä muinaisjäännös
<i>Muinaisjäännöstyyppi</i>	asuinpaikat, kyläpaikat
<i>Ajoitus</i>	historiallinen
<i>Rauhoitusluokka</i>	2

Kiinteistöt:

18-406-4-20 Rokki
 18-406-3-12 Takalinna
 18-406-3-19 Etu-Linna
 18-406-9-4 Suutarinmäki
 18-406-9-6 Uusi-Ellilä

<i>Peruskartta</i>	302201 ASKOLA
<i>Yhtenäiskoordinaatit</i>	p= 6714199, i= 3422711, z= 35-40 m mpy
<i>Koordinaattien selite</i>	
<i>Sijainti</i>	Askolan kirkosta 500 metriä länteen

<i>Kohdekuvaus</i>	Vuoden 1782 kartassa (T. Winter) Linnan talo sijaitsee paikalla, jossa nykyään on Etu- ja Taka-Linnan talot, Riihipelto-nimisen pellon pohjoispuolella Porvoonjoen mutkan pohjoisrannalla. Linnan talo esiintyy myös S. Broteruksen vuonna 1700 tekemässä Käpykylän maanmittauskonseptilla samalla paikalla. Linnan talojen pihapiiri pelloille johtavine kujineen on ilmeeltään hyvin arkaainen, vaikka kaikki rakennukset eivät olekaan välttämättä erityisen vanhoja. Etu-Linnan isännän mukaan pihapiirissä on säilynyt myös edellisen päärakennuksen kivijalasta osa vielä näkyvissäkin. Vaikuttaa todennäköiseltä, että rakennusten välisillä piha-alueilla voisi muutenkin olla säilynyttä vanhaa kulttuurikerrosta ja rakenteita.
--------------------	---

Tutkimukset

Petro Pesonen, inventointi 2008. Kohde tarkastettiin Askolan osayleiskaavainventoinnin yhteydessä 2.10.2008. Vuoden 1782 kartassa (T. Winter) Linnan talo sijaitsee paikalla, jossa nykyään on Etu- ja Taka-Linnan talot, Riihipelto-nimisen pellon pohjoispuolella Porvoonjoen mutkan pohjoisrannalla. Linnan talo esiintyy myös S. Broteruksen vuonna 1700 tekemässä Käpykylän maanmittauskonseptilla samalla paikalla. Linnan talojen pihapiiri pelloille johtavine kujineen on ilmeeltään hyvin arkaainen, vaikka kaikki rakennukset eivät olekaan välttämättä erityisen vanhoja. Etu-Linnan isännän mukaan pihapiirissä on säilynyt myös edellisen päärakennuksen kivijalasta osa vielä näkyvissäkin. Vaikuttaa todennäköiseltä, että rakennusten välisillä piha-alueilla voisi muutenkin olla säilynyttä vanhaa kulttuurikerrosta ja rakenteita.

Löydöt

Valokuvat

Negatiivit (F) ja digikuvat (DG):

Peruskarttaote 5

72 Askola Nalkkila (Nalkila) Järvelä (1000012626)

Perustiedot

<i>Muinaisjäännöslaji</i>	kiinteä muinaisjäännös
<i>Muinaisjäännöstyyppi</i>	asuinpaikat, kylänpaikat
<i>Ajoitus</i>	historiallinen
<i>Rauhoitusluokka</i>	2

Kiinteistöt:

18-406-1-7 Alitalo-Järvelä
18-406-1-38 Järvelä

<i>Peruskartta</i>	302201 ASKOLA
<i>Yhtenäiskoordinaatit</i>	p= 6715504, i= 3422965, z= 45-48 m mpy
<i>Koordinaattien selite</i>	
<i>Sijainti</i>	Askolan kirkosta 1,3 km pohjoisluoteeseen

Kohdekuvaus Vuoden 1782 kartassa (T. Winter) Järvelän yksittäistalo on samassa paikassa Nalkkilanjärven (nykyään Takajärvi) länsirannalla kuin nykyäänkin. Tilan rakennukset eivät ole aivan moderneja ja on mahdollista, että pihamaalla ja puutarhassa olisi säilynyt jotain vanhemmista kerroksista.

Tutkimukset

Petro Pesonen, inventointi 2008. Kohde tarkastettiin Askolan osayleiskaavainventoinnin yhteydessä 3.10.2008. Vuoden 1782 kartassa (T. Winter) Järvelän yksittäistalo on samassa paikassa Nalkkilanjärven (nykyään Takajärvi) länsirannalla kuin nykyäänkin. Tilan rakennukset eivät ole aivan moderneja ja on mahdollista, että pihamaalla ja puutarhassa olisi säilynyt jotain vanhemmista kerroksista.

Löydöt

Valokuvat

Negatiivit (F) ja digikuvat (DG):

F145544:1 Vanha tonttima Järvelän pihapiirissä, luoteesta. 1.10.2008
F145544:2 Vanha tonttima Järvelän pihapiirissä, etelästä. 3.10.2008
DG260:1 Vanha tonttima Järvelän pihapiirissä, luoteesta. 1.10.2008
DG260:2 Vanha tonttima Järvelän pihapiirissä, etelästä. 3.10.2008

Peruskarttaote 3



DG 260:1. Nalkkila (Nalkila) Järvelä. Vanha tonttima Järvelän pihapiirissä, luoteesta. 1.10.2008.



DG 260:2. Nalkkila (Nalkila) Järvelä. Vanha tonttima Järvelän pihapiirissä, etelästä. 3.10.2008.

73 Askola Nalkkila (Nalkila) Katajamäki (1000012627)

Perustiedot

<i>Muinaisjäännöslaji</i>	kiinteä muinaisjäännös
<i>Muinaisjäännöstyyppi</i>	asuinpaikat, kyläpaikat
<i>Ajoitus</i>	historiallinen
<i>Rauhoitusluokka</i>	2

Kiinteistöt:

18-406-3-19 Etu-Linna
18-406-9-6 Uusi-Ellilä

<i>Peruskartta</i>	302201 ASKOLA
<i>Yhtenäiskoordinaatit</i>	p= 6714133, i= 3422462, z= 37-40 m mpy
<i>Koordinaattien selite</i>	
<i>Sijainti</i>	Askolan kirkosta 750 metriä länteen

Kohdekuvaus Katajamäeksi kutsutaan Nalkkilan Etu- ja Taka-Linnan talojen länsipuolella peltojen keskellä olevaa katajaketoa Porvoonjoen itärannalla. Vuoden 1782 kartassa mäki erottuu peltojen keskellä olevana autiona lohkona, merkintä F viittaa Haitin talon omistuksiin. Paikallisten tietojen mukaan Haitin talo olisikin aiemmin sijainnut tällä mäellä, mutta paikkaa vaihdettiin nykyiseen, koska Katajamäki oli ollut liian kylmä paikka. Siirto olisi siis tapahtunut ennen vuotta 1782. Toisaalta Samuel Broteruksen vuoden 1700 Käpykylän maanmittauskonseptilla tälle paikalle on merkitty Rokin (Råcki) talo. On mahdollista, että tontin omistus on muuttunut vuosien 1700 ja 1782 välillä. Mäellä on havaittu neljä kumpua, joista osassa tuntui selvästi kiveystä. Osassa kiveystä ei pystynyt selvästi runsaan aluskasvillisuuden/heinän vuoksi havaitsemaan. Kumpuja saattaa mäellä olla enemmänkin. Katajamäki on edustava, kaunis paikka ja kummut saattavat olla purettujen talojen ja talousrakennuksien liesikumpuja. Mäen kaakkoislaidalle rakennettu omakotitalo ei juurikaan häiritse itse muinaisjäännöstä eikä vähennä sen arvoa.

Tutkimukset

Petro Pesonen, inventointi 2008. Katajamäki tarkastettiin Askolan osayleiskaavainventoinnin yhteydessä 2.10.2008. Katajamäeksi kutsutaan Nalkkilan Etu- ja Taka-Linnan talojen länsipuolella peltojen keskellä olevaa katajaketoa Porvoonjoen itärannalla. Vuoden 1782 kartassa mäki erottuu peltojen keskellä olevana autiona lohkona, merkintä F viittaa Haitin talon omistuksiin. Paikallisten tietojen mukaan Haitin talo olisikin aiemmin sijainnut tällä mäellä, mutta paikkaa vaihdettiin nykyiseen, koska Katajamäki oli ollut liian kylmä paikka. Siirto olisi siis tapahtunut ennen vuotta 1782. Toisaalta Samuel Broteruksen vuoden 1700 Käpykylän maanmittauskonseptilla tälle paikalle on merkitty Rokin (Råcki) talo. On mahdollista, että tontin omistus on muuttunut vuosien 1700 ja 1782 välillä. Mäellä havaittiin neljä kumpua, joista osassa tuntui selvästi kiveystä. Osassa kiveystä ei pystynyt selvästi runsaan aluskasvillisuuden/heinän vuoksi havaitsemaan. Kumpuja saattaa mäellä olla enemmänkin kuin mitä tarkastuksessa pystyttiin havaitsemaan. Katajamäki on edustava, kaunis paikka ja kummut saattavat olla purettujen talojen ja talousrakennuksien liesikumpuja. Mäen kaakkoislaidalle rakennettu omakotitalo ei juurikaan häiritse itse muinaisjäännöstä eikä vähennä sen arvoa.

Löydöt

Valokuvat

Negatiivit (F) ja digikuvat (DG):

F145550:1 Vasemmalta Katajamäki, Linna ja Etu-Linnan Kotopelto, lounaasta. Panoraama (1/3). 3.10.2008
F145550:2 Vasemmalta Katajamäki, Linna ja Etu-Linnan Kotopelto, lounaasta. Panoraama (2/3). 3.10.2008
F145550:3 Vasemmalta Katajamäki, Linna ja Etu-Linnan Kotopelto, lounaasta. Panoraama (3/3). 3.10.2008
DG261:1 Katajamäen autioitunut talonpaikka, lounaasta. 3.10.2008
DG261:2 Vasemmalta Katajamäki, Linna ja Etu-Linnan Kotopelto, lounaasta. 3.10.2008

Peruskarttaote 5



DG 261:1. Nalkkila (Nalkila) Katajamäki. Katajamäen autioitunut talonpaikka, lounaasta.3.10.2008.



DG 261:2. Nalkkila (Nalkila) Katajamäki. Vasemmalta Katajamäki, Linna ja Etu-Linnan Kotopelto, lounaasta.3.10.2008.

74 Askola Käpykylä (Käpikylä) (1000012628)

Perustiedot

<i>Muinaisjäännöslaji</i>	kiinteä muinaisjäännös
<i>Muinaisjäännöstyyppi</i>	asuinpaikat, kylänpaikat
<i>Ajoitus</i>	historiallinen
<i>Rauhoitusluokka</i>	2

Kiinteistöt:

18-411-1-102 Käpykylä

<i>Peruskartta</i>	302201 ASKOLA
<i>Yhtenäiskoordinaatit</i>	p= 6714125, i= 3422137, z= 35 m mpy
<i>Koordinaattien selite</i>	
<i>Sijainti</i>	Askolan kirkosta 1,1 km länteen

Kohdekuvaus Käpykylä on olemassa ainakin vuonna 1571, jolloin siellä oli yksi tila. Myöhemminkään siellä ei ole enempää taloja ollut ja kylästä muodostettiin kartano myöhemmin. Vuoden 1700 kartassa (Samuel Broterus) kylässä on yksi talo samalla paikalla kuin kartano nykyään pienen Porvoonjokeen laskevan ojan pohjoisrannalla. Kartanon pihapiiri on hoidettu ja tasattu, mutta hyvinkin siellä saattaa olla jäljellä jälkiä vanhemmasta rakennuskannasta ja kulttuurikerroksesta etenkin päärakennuksen ympärillä puutarhassa.

Tutkimukset

Petro Pesonen, inventointi 2008. Käpykylän kylätonttia käytiin katselemassa Askolan osayleiskaavainventoinnin yhteydessä 13.10.2008. Käpykylä on olemassa ainakin vuonna 1571, jolloin siellä oli yksi tila. Myöhemminkään siellä ei ole enempää taloja ollut ja kylästä muodostettiin kartano myöhemmin. Vuoden 1700 kartassa (Samuel Broterus) kylässä on yksi talo samalla paikalla kuin kartano nykyään pienen Porvoonjokeen laskevan ojan pohjoisrannalla. Kartanon pihapiiri on hoidettu ja tasattu, mutta hyvinkin siellä saattaa olla jäljellä jälkiä vanhemmasta rakennuskannasta ja kulttuurikerroksesta etenkin päärakennuksen ympärillä puutarhassa.

Löydöt

Valokuvat

Negatiivit (F) ja digikuvat (DG):

F145578:1 Kartano Pukkilantien varrella, kaakosta. 13.10.2008
 F145578:2 Kartano pelloilta päin kuvattuna, luoteesta. 13.10.2008
 DG262:1 Kartano Pukkilantien varrella, kaakosta. 13.10.2008
 DG262:2 Kartano pelloilta päin kuvattuna, luoteesta. 13.10.2008

Peruskarttaote 8



DG 262:1. Käpykylä (Käpikylä). Kartano Pukkilantien varrella, kaakosta. 13.10.2008.



DG 262:2. Käpykylä (Käpikylä). Kartano pelloilta päin kuvattuna, luoteesta. 13.10.2008.

75 Askola Askola (Askola) (1000012629)

Perustiedot

<i>Muinaisjäännöslaji</i>	kiinteä muinaisjäännös
<i>Muinaisjäännöstyyppi</i>	asuinpaikat, kyläpaikat
<i>Ajoitus</i>	historiallinen
<i>Rauhoitusluokka</i>	3

Kiinteistöt:

useita tiloja

<i>Peruskartta</i>	302201 ASKOLA
<i>Yhtenäiskoordinaatit</i>	p= 6714094, i= 3423210, z= 42 m mpy
<i>Koordinaattien selite</i>	
<i>Sijainti</i>	Askolan kirkosta 100 metriä etelään

Kohdekuvaus Askolan kylässä on ollut kolme Porvoon kirkolle kuulunutta prebendatilaa. Vuonna 1555 Kustaa Vaasa peruutti kruunulle mm. Askolan talon (= Askolan kirkontilaan kuuluneet talot). Vuonna 1571 Askolan kylässä oli kolme lampuotitilaa ja vuonna 1694 kaksi tilaa (Seppe ja Bori). Vanhin kartta on vuodelta 1694 (Samuel Broterus), jossa mainitut kaksi taloa sijaitsevat Askolan kirkon eteläpuolella. Paikalla on nykyään kunnanvirasto ja kirkkoherranvirasto Nalkkilan tien risteyksen tuntumassa. Kaikki pihamaat on tasattu, mutta kunnantalon pysäköintipaikan pohjoispuolella ja kirkkoherranviraston eteläpuolella on hieman puistoa, jossa saattaisi jotain vanhempaa olla pinnan alla säilynyt. Kovin todennäköistä tämä ei kuitenkaan ole ja Askolan kylätontti kuuluu parhaiten suojeluluokkaan 3.

Tutkimukset

Petro Pesonen, inventointi 2008. Kohde tarkastettiin Askolan osayleiskaavainventoinnissa 15.10.2008. Askolan kylässä on ollut kolme Porvoon kirkolle kuulunutta prebendatilaa. Vuonna 1555 Kustaa Vaasa peruutti kruunulle mm. Askolan talon (= Askolan kirkontilaan kuuluneet talot). Vuonna 1571 Askolan kylässä oli kolme lampuotitilaa ja vuonna 1694 kaksi tilaa (Seppe ja Bori). Vanhin kartta on vuodelta 1694 (Samuel Broterus), jossa mainitut kaksi taloa sijaitsevat Askolan kirkon eteläpuolella. Paikalla on nykyään kunnanvirasto ja kirkkoherranvirasto Nalkkilan tien risteyksen tuntumassa. Kaikki pihamaat on tasattu, mutta kunnantalon pysäköintipaikan pohjoispuolella ja kirkkoherranviraston eteläpuolella on hieman puistoa, jossa saattaisi jotain vanhempaa olla pinnan alla säilynyt. Kovin todennäköistä tämä ei kuitenkaan ole ja Askolan kylätontti kuuluu parhaiten suojeluluokkaan 3.

Löydöt

Valokuvat

Negatiivit (F) ja digikuvat (DG):

F145584:1 Kylätontti, pääosin nykyisen kunnantalon kohdalla, idästä. 15.10.2008

F145584:2 Kylän alue lienee ollut kunnantalon ja kirkkoherranviraston kohdalla, pohjoisesta. Panoraama (1/2). 15.10.2008

F145584:3 Kylän alue lienee ollut kunnantalon ja kirkkoherranviraston kohdalla, pohjoisesta. Panoraama (2/2). 15.10.2008

DG263:1 Kylätontti, pääosin nykyisen kunnantalon kohdalla, idästä. 15.10.2008

DG263:2 Kylän alue lienee ollut kunnantalon ja kirkkoherranviraston kohdalla, pohjoisesta. 15.10.2008

Peruskarttaote 11



DG 263:1. Askola (Askola). Kylätontti, pääosin nykyisen kunnantalon kohdalla, idästä. 15.10.2008.



DG 263:2. Askola (Askola). Kylän alue lienee ollut kunnantalon ja kirkkoherranviraston kohdalla, pohjoisesta. 15.10.2008.

76 Askola Vakkola (Wackola) (1000012630)

Perustiedot

<i>Muinaisjäännöslaji</i>	kiinteä muinaisjäännös
<i>Muinaisjäännöstyyppi</i>	asuinpaikat, kylänpaikat
<i>Ajoitus</i>	historiallinen
<i>Rauhoitusluokka</i>	2

Kiinteistöt:

useita tiloja

<i>Peruskartta</i>	302201 ASKOLA
<i>Yhtenäiskoordinaatit</i>	p= 6712853, i= 3422424, z= 25-40 m mpy
<i>Koordinaattien selite</i>	
<i>Sijainti</i>	Askolan kirkosta 1,5 km lounaaseen

Kohdekuvaus Vakkolan kylässä oli vuonna 1540 seitsemän taloa ja vanhimmalla kartalla vuodelta 1694 (Samuel Broterus) kylässä on viisi taloa, kolme Porvoonjoen pohjoisrannalla ja kaksi etelärannalla. Vuoden 1700 Monninkylän kartalla (Samuel Broterus) näkyy Vakkolassa jo kuusi taloa, joista neljä joen pohjoisrannalla. Nämä ovat Pitkenen, Ulias, Klemetilä ja Kekku. Talot näyttäisivät säilyttäneen osapuilleen 1800-luvun lopun - 1900-luvun alun sijaintinsa ja osin ehkä myös asunsakin. Pihapiireissä on useita vanhoja rakennuksia. Mahdollista vanhaa kulttuurikerrosta voisi näissä pihapiireissä myös olla jäljellä.

Tutkimukset

Petro Pesonen, inventointi 2008. Kohde tarkastettiin Askolan osayleiskaavainventoinnissa 8.10.2008. Mukana inventoimassa olivat arkeologian opiskelijat Laija Simponen ja Noora Taipale. Vakkolan kylässä oli vuonna 1540 seitsemän taloa ja vanhimmalla kartalla vuodelta 1694 (Samuel Broterus) kylässä on viisi taloa, kolme Porvoonjoen pohjoisrannalla ja kaksi etelärannalla. Vuoden 1700 Monninkylän kartalla (Samuel Broterus) näkyy Vakkolassa jo kuusi taloa, joista neljä joen pohjoisrannalla. Nämä ovat Pitkenen, Ulias, Klemetilä ja Kekku. Talot näyttäisivät säilyttäneen osapuilleen 1800-luvun lopun - 1900-luvun alun sijaintinsa ja osin ehkä myös asunsakin. Pihapiireissä on useita vanhoja rakennuksia. Mahdollista vanhaa kulttuurikerrosta voisi näissä pihapiireissä myös olla jäljellä.

Löydöt

Valokuvat

Negatiivit (F) ja digikuvat (DG):

F145567:1 Kylätontin eteläosaa Porvoonjoen rannalla, lounaasta. 6.10.2008
 F145567:2 Kylätontti, maisemaa Porvoonjoelle kylätontilta, koillisesta. 8.10.2008
 DG264:1 Kylätontin eteläosaa Porvoonjoen rannalla, lounaasta. 6.10.2008
 DG264:2 Kylätontti, maisemaa Porvoonjoelle kylätontilta, koillisesta. 8.10.2008

Peruskarttaote 15



DG 264:1. Vakkola (Wackola). Kylätontin eteläosaa Porvoonjoen rannalla, lounaasta. 6.10.2008.



DG 264:2. Vakkola (Wackola). Kylätontti, maisemaa Porvoonjoelle kylätontilta, koillisesta. 8.10.2008.

77 Askola Vakkola (Wackola) Tyskas (1000012631)

Perustiedot

<i>Muinaisjäännöslaji</i>	kiinteä muinaisjäännös
<i>Muinaisjäännöstyyppi</i>	asuinpaikat, kylänpaikat
<i>Ajoitus</i>	historiallinen
<i>Rauhoitusluokka</i>	3

Kiinteistöt:

18-412-1-34 Keski-Tyyskä
18-412-1-39 Aittapelto

<i>Peruskartta</i>	302201 ASKOLA
<i>Yhtenäiskoordinaatit</i>	p= 6712498, i= 3422368, z= 30-35 m mpy
<i>Koordinaattien selite</i>	
<i>Sijainti</i>	Askolan kirkosta 1,9 km lounaaseen

Kohdekuvaus Vakkolan kylässä oli vuonna 1540 seitsemän taloa ja vanhimmalla kartalla vuodelta 1694 (Samuel Broterus) kylässä on viisi taloa, kolme Porvoonjoen pohjoisrannalla ja kaksi etelärannalla. Vuoden 1700 Monninkylän kartalla (Samuel Broterus) näkyy Vakkolassa jo kuusi taloa, joista neljä joen pohjoisrannalla. Joen etelärannan talot lienevät Meikelä ja Tyskas, joista Tyskas lienee sijainnut Keski-Tyyskän pohjoispuolella olevalla tontilla. Tässä on nykyään muutama omakotitalo rakennettuine, tasaisine pihapiirineen sekä tasaista peltoa. Pihamaiden alla saattaa olla jäänteitä vanhoista kulttuurikerroksista, mutta kovin todennäköiseltä se ei vaikuta.

Tutkimukset

Petro Pesonen, inventointi 2008. Kohde tarkastettiin Askolan osayleiskaavainventoinnissa 6.10.2008. Vakkolan kylässä oli vuonna 1540 seitsemän taloa ja vanhimmalla kartalla vuodelta 1694 (Samuel Broterus) kylässä on viisi taloa, kolme Porvoonjoen pohjoisrannalla ja kaksi etelärannalla. Vuoden 1700 Monninkylän kartalla (Samuel Broterus) näkyy Vakkolassa jo kuusi taloa, joista neljä joen pohjoisrannalla. Joen etelärannan talot lienevät Meikelä ja Tyskas, joista Tyskas lienee sijainnut Keski-Tyyskän pohjoispuolella olevalla tontilla. Tässä on nykyään muutama omakotitalo rakennettuine, tasaisine pihapiirineen sekä tasaista peltoa. Pihamaiden alla saattaa olla jäänteitä vanhoista kulttuurikerroksista, mutta kovin todennäköiseltä se ei vaikuta.

Löydöt

Valokuvat

Negatiivit (F) ja digikuvat (DG):

F145554:1 Tyyskän tonttimaa, idästä. 6.10.2008
DG265:1 Tyyskän tonttimaa, idästä. 6.10.2008

Peruskarttaote 15



DG 265:1. Vakkola (Wackola) Tyskas. Tyyskän tonttimaa, idästä.6.10.2008.

78 Askola Vahijärvi (Wahajärvi) (1000012632)

Perustiedot

<i>Muinaisjäännöslaji</i>	kiinteä muinaisjäännös
<i>Muinaisjäännöstyyppi</i>	asuinpaikat, kyläpaikat
<i>Ajoitus</i>	historiallinen
<i>Rauhoitusluokka</i>	2

Kiinteistöt:

useita tiloja

<i>Peruskartta</i>	302201 ASKOLA
<i>Yhtenäiskoordinaatit</i>	p= 6712486, i= 3418848, z= 40-50 m mpy
<i>Koordinaattien selite</i>	
<i>Sijainti</i>	Askolan kirkosta 4,7 km länsilounaaseen

Kohdekuvaus Vahijärven kylässä on 11 taloa. Vuoden 1700 kartalla esiintyy 10 taloa, joista kuuden tontit sijaitsevat nykyisten Hassan ja Seppälän tilojen kohdalla Mäntsäläntien varrella. Hassan tilan alueella lienee ollut vuoden 1700 kartalla näkyvät kaksi taloa, nyt paikalla on 1950-1960 -luvun talo ja talousrakennuksia sekä pieni puutarha. Seppälän mäki on suhteellisen tiiviisti rakennettu, mutta piholla ja puutarhoissa voi hyvin olla rakenteita ja kulttuurikerroksia jäljellä. Oletettavasti talot ovat sijainneet mäellä varhemminkin, joten muinaisjäännöksen rajausta on tehty mäkien mukaan.

Tutkimukset

Petro Pesonen, inventointi 2008. Kohde tarkastettiin Askolan osayleiskaavainventoinnissa 13.10.2008. Vuonna 1540 Vahijärven kylässä on 11 taloa. Vuoden 1700 kartalla esiintyy 10 taloa, joista kuuden tontit sijaitsevat nykyisten Hassan ja Seppälän tilojen kohdalla Mäntsäläntien varrella. Hassan tilan alueella lienee ollut vuoden 1700 kartalla näkyvät kaksi taloa, nyt paikalla on 1950-1960 -luvun talo ja talousrakennuksia sekä pieni puutarha. Seppälän mäki on suhteellisen tiiviisti rakennettu, mutta piholla ja puutarhoissa voi hyvin olla rakenteita ja kulttuurikerroksia jäljellä. Oletettavasti talot ovat sijainneet mäellä varhemminkin, joten muinaisjäännöksen rajausta on tehty mäkien mukaan.

Löydöt

Valokuvat

Negatiivit (F) ja digikuvat (DG):

F145581:1 Kylämäki, vasemmalla Hassa, oikealla Seppälä, etelästä. Panoraama (1/4). 13.10.2008
 F145581:2 Kylämäki, vasemmalla Hassa, oikealla Seppälä, etelästä. Panoraama (2/4). 13.10.2008
 F145581:3 Kylämäki, vasemmalla Hassa, oikealla Seppälä, etelästä. Panoraama (3/4). 13.10.2008
 F145581:4 Kylämäki, vasemmalla Hassa, oikealla Seppälä, etelästä. Panoraama (4/4). 13.10.2008
 DG266:1 Vanha aittarakennus. 13.10.2008
 DG266:2 Vanha aittarakennus, rakennettu v. 1878. 13.10.2008
 DG266:3 Kylämäki, vasemmalla Hassa, oikealla Seppälä, etelästä. 13.10.2008

Peruskarttaote 30



DG 266:3. Vahijärvi (Wahajärvi). Kylämäki, vasemmalla Hassa, oikealla Seppälä, etelästä. 13.10.2008.



DG 266:1. Vahijärvi (Wahajärfvi). Vanha aittarakennus. 13.10.2008.



DG 266:2. Vahijärvi (Wahajärfvi). Vanha aittarakennus, rakennettu v. 1878. 13.10.2008.

79 Askola Vahijärvi (Wahajärvi) Klofvo (1000012633)

Perustiedot

<i>Muinaisjäännöslaji</i>	kiinteä muinaisjäännös
<i>Muinaisjäännöstyyppi</i>	asuinpaikat, kylänpaikat
<i>Ajoitus</i>	historiallinen
<i>Rauhoitusluokka</i>	2

Kiinteistöt:

18-411-2-101 Linnanranta
 18-411-9-53 Koivisto
 18-411-10-36 Kupari
 18-411-10-45 Kuppari
 18-411-19-1 Peltolinna
 18-411-2-78 Järvinna

<i>Peruskartta</i>	302201 ASKOLA
<i>Yhtenäiskoordinaatit</i>	p= 6712719, i= 3419410, z= 35-40 m mpy
<i>Koordinaattien selite</i>	
<i>Sijainti</i>	Askolan kirkosta 4 km länsilounaaseen

<i>Kohdekuvaus</i>	Vuonna 1540 Vahijärven kylässä on 11 taloa. Vuoden 1700 kartalla esiintyy 10 taloa, joista neljän tontit sijaitsevat nykyisten Klaavun ja Kuparin talojen kohdalla Vahijärveltä Askolaan johtavan tien varressa. Klaavun talo on moderni omakotitalo, mutta muut ovat vanhempia. Vanhoja kerrostumia saattaa olla jäljellä etenkin tien pohjoispuolella, Saarenmäen risteyksen länsipuolella olevien pienten talojen pihalla ja Kuparin talon pihapiirissä. Myös Klaavun talon itäpuolella on hieman rakentamatonta pihapiiriä.
--------------------	---

Tutkimukset

Petro Pesonen, inventointi 2008. Kohde tarkastettiin Askolan osayleiskaavainventoinnin yhteydessä 29.9.2008 Veli-Pekka Suhosen antamien tietojen perusteella.

Löydöt

Valokuvat

Negatiivit (F) ja digikuvat (DG):

F145535:1 Edustalla Klaavun talo, idästä. 29.9.2008
 F145535:2 Suoraan edessä Kuparin ja Klaavun talot, oikealla risteysalueen pientalot, koillisesta. 29.9.2008
 DG267:1 Edustalla Klaavun talo, idästä. 29.9.2008
 DG267:2 Suoraan edessä Kuparin ja Klaavun talot, oikealla risteysalueen pientalot, koillisesta. 29.9.2008

Peruskarttaote 30



DG 267:1. Vahijärvi (Wahajärfvi) Klofvo. Edustalla Klaavun talo, idästä.29.9.2008.



DG 267:2. Vahijärvi (Wahajärfvi) Klofvo. Suoraan edessä Kuparin ja Klaavun talot, oikealla risteysalueen pientalot, koillisesta.29.9.2008.

80 Askola Saarenmäki (1000012634)

Perustiedot

<i>Muinaisjäännöslaji</i>	irtolöytö
<i>Muinaisjäännöstyyppi</i>	löytöpaikat, irtolöytöpaikat
<i>Ajoitus</i>	kivikautinen
<i>Rauhoitusluokka</i>	ei määritelty

Kiinteistöt:

<i>Peruskartta</i>	302201 ASKOLA
<i>Yhtenäiskoordinaatit</i>	p= 6712067, i= 3417960, z= 35 m mpy
<i>Koordinaattien selite</i>	
<i>Sijainti</i>	Askolan kirkosta 5,7 km länsilounaaseen

Kohdekuvaus Löytöpaikka sijaitsee Luhdinojan laaksossa, Saarenmäen talosta 270 metriä länsiluoteeseen laakson reunalla olevalla peltotöyräällä. Saarenmäen emännän kertoman mukaan hänen miehensä on löytänyt tältä paikalta kiviesineen pellolle johtavan tien töyryltä ja toimittanut esineen Askolan Kotiseutumuseoon. Löytöpaikkaa olisi joku asiantuntija käynyt katsomassakin. Kuvauksesta päätellen löytöpaikka on likimain koordinaatein merkityllä kohdalla. Pellon maaperä on hiesua.

Tutkimukset

Petro Pesonen, inventointi 2008. Kohde tarkastettiin Askolan osayleiskaavainventoinnissa 14.10.2008. Löytöpaikka sijaitsee Luhdinojan laaksossa, Saarenmäen talosta 270 metriä länsiluoteeseen laakson reunalla olevalla peltotöyräällä. Saarenmäen emännän kertoman mukaan hänen miehensä on löytänyt tältä paikalta kiviesineen pellolle johtavan tien töyryltä ja toimittanut esineen Askolan Kotiseutumuseoon. Löytöpaikkaa olisi joku asiantuntija käynyt katsomassakin. Kuvauksesta päätellen löytöpaikka on likimain koordinaatein merkityllä kohdalla. Tarkastushetkenä pelto oli kynnetty, mutta juuri tämä kohta oli jokseenkin täysin lehtien peitossa. Pellon maaperä on hiesua.

Löydöt

Askolan Kotiseutumuseo: kiviesine (Löytäjä ei tiedossa)

Valokuvat

Negatiivit (F) ja digikuvat (DG):

F145583:1 Löytöpaikka ilmeisesti kuvan peltotöyräällä, idästä. 14.10.2008
 F145583:2 Löytöpaikan töyry koivikon takana, oikealla Saarenmäen talo, etelästä. 14.10.2008
 DG268:1 Löytöpaikka ilmeisesti kuvan peltotöyräällä, idästä. 14.10.2008
 DG268:2 Löytöpaikan töyry koivikon takana, oikealla Saarenmäen talo, etelästä. 14.10.2008

Peruskarttaote 29



DG 268:1. Saarenmäki. Löytöpaikka ilmeisesti kuvan peltotöyrällä, idästä. 14.10.2008.



DG 268:2. Saarenmäki. Löytöpaikan töyry koivikon takana, oikealla Saarenmäen talo, etelästä. 14.10.2008.

81 Askola Monninkylän kirkon paikka (1000012635)

Perustiedot

<i>Muinaisjäännöslaji</i>	kiinteä muinaisjäännös
<i>Muinaisjäännöstyyppi</i>	kirkkorakenteet, kirkonpaikat
<i>Ajoitus</i>	historiallinen
<i>Rauhoitusluokka</i>	2

Kiinteistöt:

18-405-22-29 Arola

<i>Peruskartta</i>	302103 KERKKOO
<i>Yhtenäiskoordinaatit</i>	p= 6709672, i= 3420134, z= 30 m mpy
<i>Koordinaattien selite</i>	
<i>Sijainti</i>	Askolan kirkosta 5,5 km lounaaseen

Kohdekuvaus Monninkylän kirkon sanotaan sijainneen Kaarenkyläntien varressa olevalla kalliokumpareella, ympärillään nykyään Kirkkopelto-niminen pelto. Kirkko on ensimmäinen Askolan kirkoista ja sitä lienee ryhdytty rakentamaan vuosien 1642-1643 aikana. Kirkkoa ehdittiin käyttää vain kymmenisen vuotta, sillä se määrättiin purettavaksi vuonna 1655. Todellisuudessa kirkko lienee ollut olemassa 1600-luvun loppuun asti. Kirkon sijainti on epävarma, toisten tietojen mukaan se olisi sijainnut Krouvarin talon vanhalla tontilla ja toisten mukaan Kirkkopellon keskellä. Lisätietoja: Laurinmäki, Heikki 1957: Askolan historia 1, s. 254-257.

Tutkimukset

Petro Pesonen, inventointi 2008. Kohde tarkastettiin Askolan osayleiskaavainventoinnin yhteydessä askolalaisen Olavi Inkilän vihjeen perusteella ja hän myös toimi oppaana paikalle 29.9.2008. Inkilän mukaan Inkin Kirkkopelto on ollut kirkon todennäköisempi sijaintipaikka. Paikka on pieni kalliokumpare Kaarenkyläntien länsipuolella olevan omakotitalon (Kirkkopelto) pohjoispuolella. Kumpare on kooltaan vain noin 30 x 20 metriä. Jos paikalla on ollut jotain, siitä ei ainakaan ole jäänyt mitään merkkejä maahan. Mahdollista se kuitenkin on, eikä asia selvinne muuten kuin koekaivauksella.

Löydöt

Valokuvat

Negatiivit (F) ja digikuvat (DG):

F145534:1 Kirkonpaikka kalliokumpareella, koillisesta. 29.9.2008

DG269:1 Kirkonpaikka kalliokumpareella, koillisesta. 29.9.2008

Peruskarttaote 25



DG 269:1. Monninkylän kirkon paikka. Kirkonpaikka kalliokumpareella, koillisesta.29.9.2008.

82 Askola Monninkylän hautausmaa (1000012636)

Perustiedot

<i>Muinaisjäännöslaji</i>	kiinteä muinaisjäännös
<i>Muinaisjäännöstyyppi</i>	hautapaikat, hautausmaat
<i>Ajoitus</i>	historiallinen
<i>Rauhoitusluokka</i>	2

Kiinteistöt:

18-405-6-7 Riihimaa
18-405-11-6 Aittomäki II
18-405-14-10 Aittomäki

<i>Peruskartta</i>	302201 ASKOLA
<i>Yhtenäiskoordinaatit</i>	p= 6710076, i= 3419909, z= 32-35 m mpy
<i>Koordinaattien selite</i>	
<i>Sijainti</i>	Askolan kirkosta 5,3 km lounaaseen

Kohdekuvaus Monninkylän keskustasta, Pornaisten ja Kaarenkylän teiden risteuksen koillispuolella olevan tontin alueelta on löytynyt aikanaan taloa rakennettaessa ihmisen luita. Tämä saattaa viitata paikalla olleen Monninkylän vanhan hautausmaan, jota olisi käytetty ainakin 1600-luvun puolessavälissä. Paikalla on nykyään purkukunnossa oleva vanha omakotitalo ja puutarhamaata.

Tutkimukset

Petro Pesonen, inventointi 2008. Kohde tarkastettiin Askolan osayleiskaavainventoinnissa 29.9.2008 askolalaisen Olavi Inkilän vihjeestä ja opastuksella. Monninkylän keskellä olevalta tontilta on ainakin taloa rakennettaessa hänen mukaansa löydetty ihmisen luita, mikä viittaisi Monninkylän vanhaan hautausmaahan. Purkukunnossa olevan omakotitalon ympärillä on villiintynyttä puutarhaa pohjoispuolella ja heinittynyttä niittyä itäpuolella. Askolan historiassa (Laurinmäki 1957) mainitaan, että Monninkylän kirkon edessä olisi ollut hautausmaa ja tähän kirkon hautausmaahan olisi ainakin muutamia ruumiita haudattu. Mahdollisesti myös kirkko on sijainnut tässä lähellä, mikäli ihmisen luut ovat yhdistettävissä Monninkylän kirkon hautausmaahan.

Löydöt

Valokuvat

Negatiivit (F) ja digikuvat (DG):

F145533:1 Mahdollinen hautausmaa Monninkylän keskellä olevalla tontilla, idästä. Panoraama (1/2).
F145533:2 Mahdollinen hautausmaa Monninkylän keskellä olevalla tontilla, idästä. Panoraama (2/2).
F145533:3 Mahdollinen hautausmaa Monninkylän keskellä olevalla tontilla, koillisesta. 29.9.2008
DG270:1 Mahdollinen hautausmaa Monninkylän keskellä olevalla tontilla, koillisesta. 29.9.2008
DG270:2 Mahdollinen hautausmaa Monninkylän keskellä olevalla tontilla, idästä. 29.9.2008

Peruskarttaote 25



DG 270:1. Monninkylän hautausmaa. Mahdollinen hautausmaa Monninkylän keskellä olevalla tontilla, koillisesta.29.9.2008.



DG 270:2. Monninkylän hautausmaa. Mahdollinen hautausmaa Monninkylän keskellä olevalla tontilla, idästä.29.9.2008.

83 Askola Rajamäki (1000012637)

Perustiedot

<i>Muinaisjäännöslaji</i>	kiinteä muinaisjäännös
<i>Muinaisjäännöstyyppi</i>	asuinpaikat
<i>Ajoitus</i>	kivikautinen
<i>Rauhoitusluokka</i>	2

Kiinteistöt:

18-405-878-6 Sorakuoppa-alue
18-405-21-17 Mäntymäki

<i>Peruskartta</i>	302201 ASKOLA
<i>Yhtenäiskoordinaatit</i>	p= 6712028, i= 3419250, z= 45-50 m mpy
<i>Koordinaattien selite</i>	
<i>Sijainti</i>	Askolan kirkosta 4,5 km lounaaseen

Kohdekuvaus Kivikautinen asuinpaikka sijaitsee Vahijärven lounaispäässä olevan Rajamäen harjanteen kaakkoon suuntautuvalla rinteellä, Järvi-Pöökärin talosta 300 metriä länsiluoteeseen. Paikalta on löytynyt Vahijärven rantaan johtavan tien leikkauksesta sekä sen eteläpuoliselta pellolta kvartsi-iskoksia. Maaperä on alueella hiekkaa ja maasto mäntykangasta. Kohde on osittain ehjä.

Tutkimukset

Petro Pesonen, inventointi 2008. Rajamäen kivikautinen asuinpaikka löytyi Askolan osayleiskaavainventoinnissa 29.9.2008. Asuinpaikka sijaitsee Vahijärven lounaispäässä olevan Rajamäen kaakkoisella rinteellä. Maasto on löytöpaikalla hiekkaista mäntykangasta ja hiekkapeltoa. Metsätyyppi muuttuu lännempänä kuusikoksi. Paikalta löytyi Vahijärven rannan talolle johtavan tien läntisestä hiekkaleikkauksesta kvartsiä 20 metrin matkalta ja lisäksi Järvi-Pöökärin talolle johtavan tien eteläpuolen muokkaamattomalta pellolta löytyi yksi kvartsi. Tienleikkauksen hiekka oli paikoin tummanruskeaa likamaata. Samoin likamaata havaittiin koepistossa tienleikkauksesta länteen olevalla tasaisella alueella. Asuinpaikka suuntautuu kaakkoon, Järvi-Pöökärin talolle päin, paikalla on mesoliittisella kivikaudella ollut kapea salmi. Muuallakin Rajamäellä on potentiaalisia kohtia asuinpaikoille.

Löydöt

KM 37467 kvartsi-iskoksia 7 kpl (Petro Pesonen 2008)

Valokuvat

Negatiivit (F) ja digikuvat (DG):

F145536:1 Löytöpaikka tienleikkauksessa ja taustan pellolla, koillisesta. 29.9.2008
F145536:2 Asuinpaikka pellolla ja taustan männikössä, kaakosta. 29.9.2008
DG271:1 Löytöpaikka tienleikkauksessa ja taustan pellolla, koillisesta. 29.9.2008
DG271:2 Asuinpaikka pellolla ja taustan männikössä, kaakosta. 29.9.2008

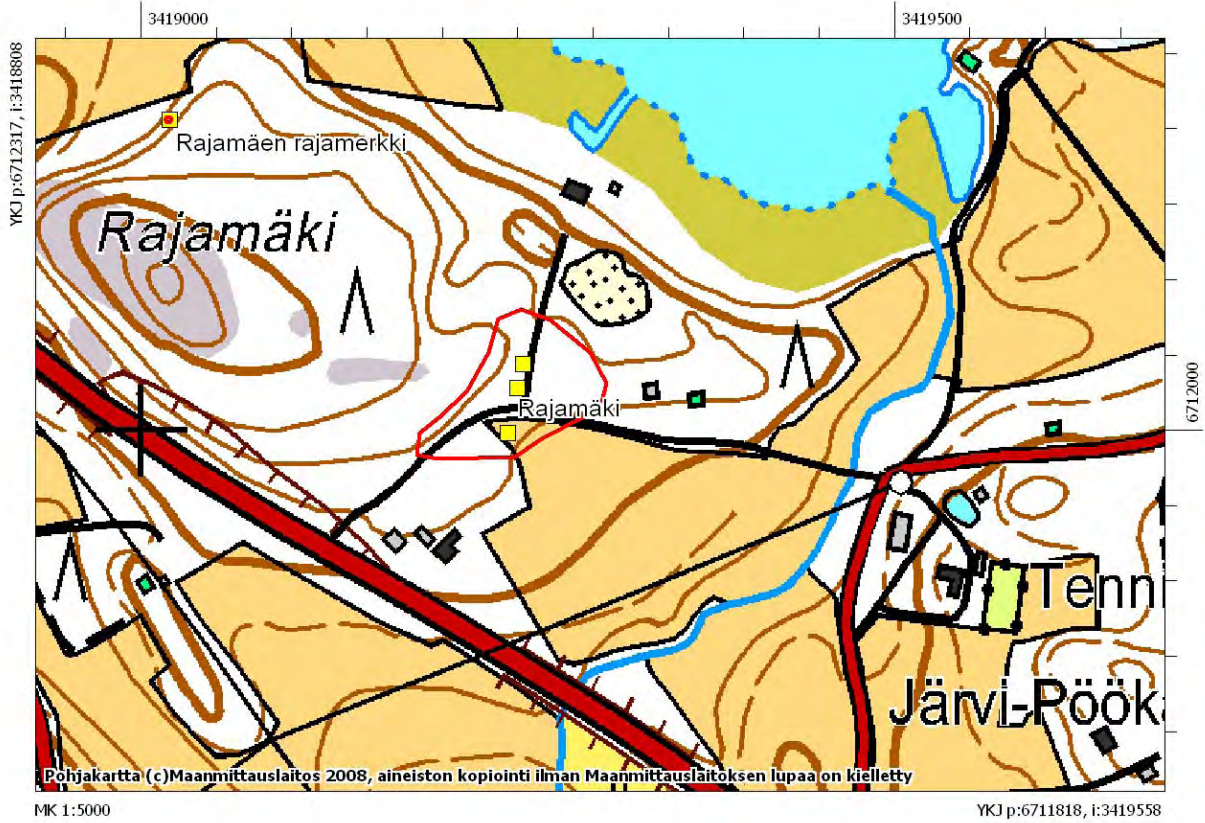
Peruskarttaote 30



DG 271:1. Rajämäki. Löytöpaikka tienleikkauksessa ja taustan pellolla, koillisesta.29.9.2008.



DG 271:2. Rajämäki. Asuinpaikka pellolla ja taustan männikössä, kaakosta.29.9.2008.



Inventointilöytöjen levintä Rajamäen asuinpaikalla, mk. 1:5000.

84 Askola Katissuontien varsi (1000012638)

Perustiedot

Muinaisjäännöslaji kiinteä muinaisjäännös
Muinaisjäännöstyyppi maarakenteet, kuopat
Ajoitus historiallinen
Rauhoitusluokka 2

Kiinteistöt:

18-405-11-80 Kotkanpesä

Peruskartta 302201 ASKOLA
Yhtenäiskoordinaatit p= 6712064, i= 3419893, z= 40 m mpy
Koordinaattien selite
Sijainti Askolan kirkosta 4 km lounaaseen

Kohdekuvaus Kohde sijaitsee Mäntsälän ja Pukkilan tiet yhdistävän Katissuontien etelälaidassa, Järvelän talosta 160 metriä lounaaseen. Tien leikkauksessa on havaittu hiekassa noin 80-90 cm syvyydessä muutamia ladottuja tiiliä, jotka ovat rinteeseen kaivetussa kuopassa. Itse kuopan koko on noin 1 x 0,6 metriä ja sen ympärillä on vallit. Suurin osa rakenteesta lienee ehjänä rinteessä.

Tutkimukset

Petro Pesonen, inventointi 2008. Kohde havaittiin Askolan osayleiskaavainventoinnissa 29.9.2008. Kohde sijaitsee Mäntsälän ja Pukkilan tiet yhdistävän Katissuontien etelälaidassa, Järvelän talosta 160 metriä lounaaseen. Tien leikkauksessa havaittiin hiekassa noin 80-90 cm syvyydessä muutamia ladottuja tiiliä, jotka näyttivät olevan rinteeseen kaivetussa kuopassa. Itse kuopan koko on noin 1 x 0,6 metriä ja sen ympärillä on vallit. Suurin osa rakenteesta lienee ehjänä rinteessä.

Löydöt

Valokuvat

Negatiivit (F) ja digikuvat (DG):

DG272:1 Tiilikuopparakenne tien leikkauksessa, lännestä. 29.9.2008

Peruskarttaote 31



DG 272:1. Katissuontien varsi. Tiilikuopparakenne tien leikkauksessa, lännestä. 29.9.2008.

85 Askola Piskulan kiviaidat (1000012639)

Perustiedot

<i>Muinaisjäännöslaji</i>	kiinteä muinaisjäännös
<i>Muinaisjäännöstyyppi</i>	kivirakenteet, kiviaidat
<i>Ajoitus</i>	historiallinen
<i>Rauhoitusluokka</i>	2

Kiinteistöt:

18-406-5-67 Järvenniemi
18-406-5-70 Eskola
18-406-5-72 Kalliola
18-406-5-63 Hannula

<i>Peruskartta</i>	302201 ASKOLA
<i>Yhtenäiskoordinaatit</i>	p= 6714943, i= 3422816, z= 50-60 m mpy
<i>Koordinaattien selite</i>	
<i>Sijainti</i>	Askolan kirkosta 800 m luoteeseen

Kohdekuvaus Piskulan talosta 200-300 metriä luoteeseen olevalla metsäalueella on kaksi kiviaitaa, joista eteläisemmän (Piskulan kiviaita 1) pituus noin 65 metriä ja pohjoisemmän (Piskulan kiviaita 2) noin 15 metriä. Aidat liittynevät historiallisen ajan viljelytoimintaan. Aita näyttää esiintyvän vuonna 1782 Nalkkilan kylästä piirretyssä kartassa (T. Winter).

Tutkimukset

Petro Pesonen, inventointi 2008. Kohde tarkastettiin Askolan osayleiskaavainventoinnin yhteydessä 1.10.2008 askolalaisen Heikki Linnan vihjeen perusteella. Hän toimi myös oppaana eteläisemmän aidan (Piskulan kiviaita 1) tarkastuksessa. Kiviaidat sijaitsevat Nalkkilassa, Piskulan talosta 200-300 metriä luoteeseen olevalla kallioisella metsäalueella. Heikki Linna ei tiennyt kenen rakentamia aidat olisivat tai mitä tarkoitusta varten ne olisi tehty.

Löydöt

Valokuvat

Negatiivit (F) ja digikuvat (DG):

F145540:1 Pätkä kiviaitaa (Piskulan kiviaita 1), idästä. 1.10.2008
F145540:2 Kiviaita jatkuu uuden talon pihapiirissä, lounaasta. 1.10.2008
F145540:3 Kylmämuurattua kiviaitaa hakkuuaukean reunassa (Piskulan kiviaita 2), kaakosta. 1.10.2008
F145540:4 Kylmämuurattua kiviaitaa hakkuuaukean reunassa (Piskulan kiviaita 2), lounaasta. 1.10.2008
DG273:1 Pätkä kiviaitaa (Piskulan kiviaita 1), idästä. 1.10.2008
DG273:2 Kiviaita jatkuu uuden talon pihapiirissä, lounaasta. 1.10.2008
DG273:3 Kylmämuurattua kiviaitaa hakkuuaukean reunassa (Piskulan kiviaita 2), kaakosta. 1.10.2008
DG273:4 Kylmämuurattua kiviaitaa hakkuuaukean reunassa (Piskulan kiviaita 2), lounaasta. 1.10.2008

Peruskarttaote 4



DG 273:1. Piskulan kiviaidat. Pätkä kiviaitaa (Piskulan kiviaita 1), idästä. 1.10.2008.



DG 273:2. Piskulan kiviaidat. Kiviaita jatkuu uuden talon pihapiirissä, lounaasta. 1.10.2008.



DG 273:3. Piskulan kiviaidat. Kylmämuurattua kiviaitaa hakkuuaukean reunassa (Piskulan kiviaita 2), kaakosta. 1.10.2008.



DG 273:4. Piskulan kiviaidat. Kylmämuurattua kiviaitaa hakkuuaukean reunassa (Piskulan kiviaita 2), lounaasta. 1.10.2008.

86 Askola Ojasillanoja 1 (1000012640)

Perustiedot

<i>Muinaisjäännöslaji</i>	kiinteä muinaisjäännös
<i>Muinaisjäännöstyyppi</i>	asuinpaikat
<i>Ajoitus</i>	kivikautinen
<i>Rauhoitusluokka</i>	2

Kiinteistöt:

18-405-6-42 Kokkomäki

<i>Peruskartta</i>	302201 ASKOLA
<i>Yhtenäiskoordinaatit</i>	p= 6710205, i= 3420223, z= 27-29 m mpy
<i>Koordinaattien selite</i>	
<i>Sijainti</i>	Askolan kirkosta 5 km lounaaseen

Kohdekuvaus Asuinpaikka sijaitsee Monninkylän eteläosassa, pienen Vähäjokeen laskevan Ojasillanojan varrella, sen itärannan pellolla. Paikalta on kvartsiä kynnetyltä savipelloilta pienehköltä ojan suuntaiselta alueelta (n. 25 x 10 m), läheltä metsän reunaa. Alue on tasaista, loivasti ojalle viettävää peltoa. Muinaisjäännöksen rajausta on tehty löytöjen perusteella.

Tutkimukset

Petro Pesonen, inventointi 2008. Asuinpaikka löytyi Askolan osayleiskaavainventoinnin yhteydessä 2.10.2008. Asuinpaikka sijaitsee Monninkylän eteläosassa, pienen Vähäjokeen laskevan Ojasillanojan varrella, sen itärannan pellolla. Paikalta löytyi kvartsiä kynnetyltä savipelloilta pienehköltä ojan suuntaiselta alueelta (n. 25 x 10 m), läheltä metsän reunaa. Alue on tasaista, loivasti ojalle viettävää peltoa. Muinaisjäännöksen rajausta on tehty löytöjen perusteella.

Löydöt

KM 37468 kvartsi-iskoksia 6 kpl (Petro Pesonen 2008)

Valokuvat

Negatiivit (F) ja digikuvat (DG):

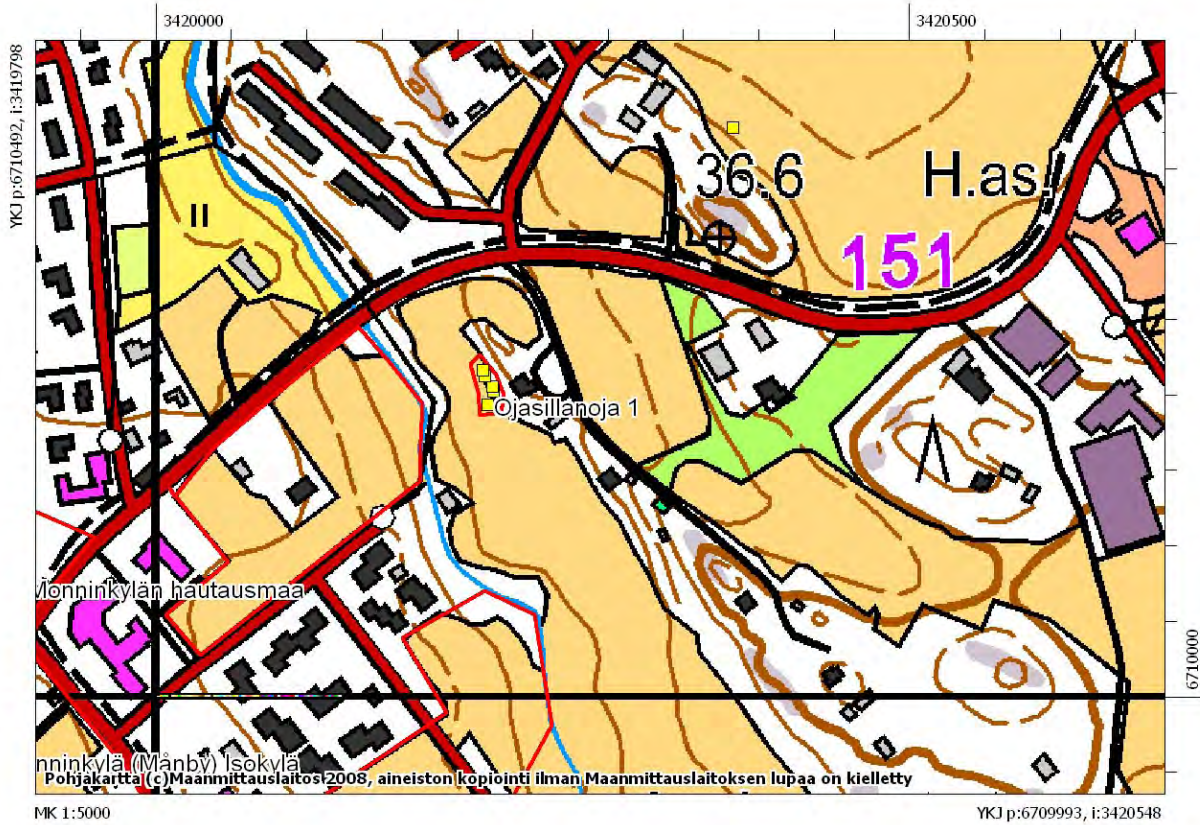
F145596:1 Asuinpaikka ojan vastarannalla, etelästä. 20.10.2008

DG274:1 Asuinpaikka ojan vastarannalla, etelästä. 20.10.2008

Peruskarttaote 25



DG 274:1. Ojasillanoja 1. Asuinpaikka ojan vastarannalla, etelästä. 20.10.2008.



Inventointilöytöjen levintä Ojasillanoja 1:n asuinpaikalla, mk. 1:5000.

87 Askola Ojasillanoja 2 (1000012641)

Perustiedot

<i>Muinaisjäännöslaji</i>	mahdollinen muinaisjäännös
<i>Muinaisjäännöstyyppi</i>	asuinpaikat
<i>Ajoitus</i>	kivikautinen
<i>Rauhoitusluokka</i>	ei määritelty

Kiinteistöt:

<i>Peruskartta</i>	302201 ASKOLA
<i>Yhtenäiskoordinaatit</i>	p= 6709912, i= 3420418, z= 30 m mpy
<i>Koordinaattien selite</i>	
<i>Sijainti</i>	Askolan kirkosta 5,1 km lounaaseen

Kohdekuvaus Mahdollinen asuinpaikka sijaitsee Monninkylän eteläosassa, Vähäjokeen laskevan pienen Ojasillanojan varrella, ojan itälaidalla, Arolan länsipuolella olevalla pellolla. Paikalta on löytynyt yksi suhteellisen hyvälaatuinen kvartsi-iskos kynnetyltä peltotöyräältä. Tällä kohden törmä nousee ojalaakson pohjaa 4-5 metriä ylemmälle tasolle. Paikka on potentiaalinen kivikautiseksi asuinpaikaksi.

Tutkimukset

Petro Pesonen, inventointi 2008. Kohde löytyi Askolan osayleiskaavainventoinnin yhteydessä 2.10.2008. Mahdollinen asuinpaikka sijaitsee Monninkylän eteläosassa, Vähäjokeen laskevan pienen Ojasillanojan varrella, ojan itälaidalla, Arolan länsipuolella olevalla pellolla. Paikalta löytyi yksi suhteellisen hyvälaatuinen kvartsi-iskos kynnetyltä peltotöyräältä. Tällä kohden törmä nousee ojalaakson pohjaa 4-5 metriä ylemmälle tasolle. Paikka on potentiaalinen kivikautiseksi asuinpaikaksi.

Löydöt

KM 37469 kvartsi-iskos (Petro Pesonen 2008)

Valokuvat

Negatiivit (F) ja digikuvat (DG):

Peruskarttaote 25

88 Askola Ojasillanoja 3 (1000012642)

Perustiedot

<i>Muinaisjäännöslaji</i>	mahdollinen muinaisjäännös
<i>Muinaisjäännöstyyppi</i>	asuinpaikat
<i>Ajoitus</i>	kivikautinen
<i>Rauhoitusluokka</i>	ei määritelty

Kiinteistöt:

<i>Peruskartta</i>	302201 ASKOLA
<i>Yhtenäiskoordinaatit</i>	p= 6709876, i= 3420194, z= 27 m mpy
<i>Koordinaattien selite</i>	
<i>Sijainti</i>	Askolan kirkosta 5,3 km lounaaseen

Kohdekuvaus Mahdollinen asuinpaikka sijaitsee Vähäjokeen laskevan Ojasillanojan länsipuolella olevalla pellolla, Arolan talosta 300 metriä länsilounaaseen. Kynnetyiltä pellolta on inventoinnissa löytynyt yksi epämääräinen kvartsi sekä historiallisen ajan tuluspiitä ja keramiikkaa. Paikan topografia ja sijainti ovat potentiaalisia kivikautiselle asuinpaikalle, mutta löydöt eivät riitä toistaiseksi sen varmistamiseen.

Tutkimukset

Petro Pesonen, inventointi 2008. Kohde löytyi Askolan osayleiskaavainventoinnissa 20.10.2008. Mahdollinen asuinpaikka sijaitsee Vähäjokeen laskevan Ojasillanojan länsipuolella olevalla pellolla, Arolan talosta 300 metriä länsilounaaseen. Kynnetyiltä pellolta löytyi inventoinnissa yksi epämääräinen kvartsi sekä historiallisen ajan tuluspiitä ja keramiikkaa. Paikan topografia ja sijainti ovat potentiaalisia kivikautiselle asuinpaikalle, mutta löydöt eivät riitä toistaiseksi sen varmistamiseen.

Löydöt

KM 37470 kvartsi-iskos, pii-iskos (Petro Pesonen 2008)

Valokuvat

Negatiivit (F) ja digikuvat (DG):

Peruskarttaote 25

89 Askola Pyörny (1000012643)

Perustiedot

<i>Muinaisjäännöslaji</i>	kiinteä muinaisjäännös
<i>Muinaisjäännöstyyppi</i>	asuinpaikat
<i>Ajoitus</i>	kivikautinen
<i>Rauhoitusluokka</i>	2

Kiinteistöt:

18-405-1-24 Pyörny

<i>Peruskartta</i>	302201 ASKOLA
<i>Yhtenäiskoordinaatit</i>	p= 6709842, i= 3419879, z= 25-26 m mpy
<i>Koordinaattien selite</i>	
<i>Sijainti</i>	Askolan kirkosta 5,5 km lounaaseen

Kohdekuvaus Asuinpaikka sijaitsee Vähäjoen laaksossa, Monninkylän eteläpuolella, Kylä-Inkilän talosta 60 metriä etelään korkealla peltotörmällä suuntautuen länteen. Maaperä pellolla on hiesua. Paikalta on löytynyt noin 60 x 20 metrin kokoiselta alueelta muutamia kvartseja. Kylä-Inkilän eteläpuolella pellossa on myös runsaasti historiallisen ajan tavaraa, kuten liitupiipun paloja, tiiltä, palanutta savea ja rautaa. Nämä viitannevat Monninkylän vanhaan historiallisen ajan asutukseen.

Tutkimukset

Petro Pesonen, inventointi 2008. Kohde löytyi Askolan osayleiskaavainventoinnissa 20.10.2008. Asuinpaikka sijaitsee Vähäjoen laaksossa, Monninkylän eteläpuolella, Kylä-Inkilän talosta 60 metriä etelään korkealla peltotörmällä suuntautuen länteen. Maaperä pellolla on hiesua. Paikalta löytyi noin 60 x 20 metrin kokoiselta alueelta muutamia kvartseja. Kylä-Inkilän eteläpuolella pellossa oli myös runsaasti historiallisen ajan tavaraa, kuten liitupiipun paloja, tiiltä, palanutta savea ja rautaa. Nämä viitannevat Monninkylän vanhaan historiallisen ajan asutukseen.

Löydöt

KM 37471 kvartsi-iskoksia 3 kpl (Petro Pesonen 2008)

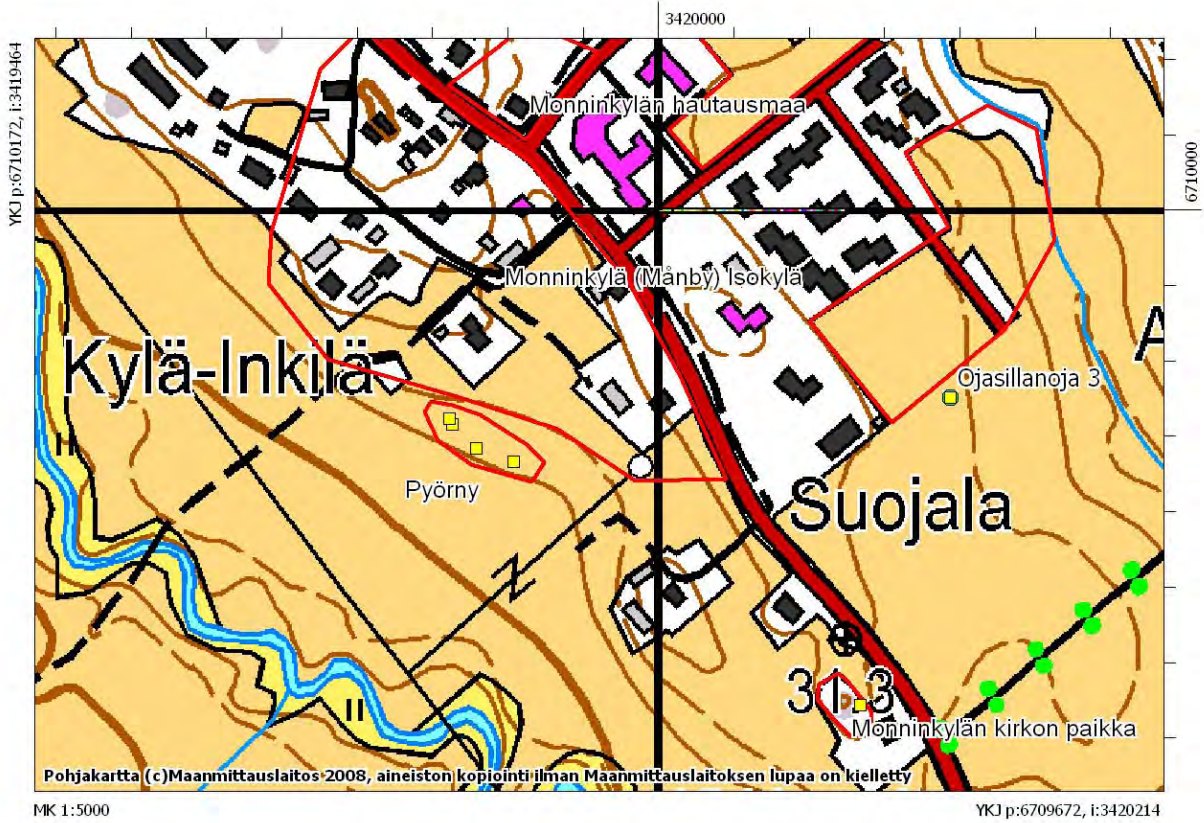
Valokuvat

Negatiivit (F) ja digikuvat (DG):

F145595:1 Löytöpaikka Pyörny ja Kylä-Inkilän välisellä pellolla, lounaasta. 20.10.2008

DG275:1 Löytöpaikka Pyörny ja Kylä-Inkilän välisellä pellolla, lounaasta. 20.10.2008

Peruskarttaote 25



Inventointilöytöjen levintä Pyörny asuinpaikalla, mk. 1:5000.



DG 275:1. Pyörny. Löytöpaikka Pyörny ja Kylä-Inkilän välisellä pellolla, lounaasta.20.10.2008.

90 Askola Saunamäki (1000012644)

Perustiedot

<i>Muinaisjäännöslaji</i>	kiinteä muinaisjäännös
<i>Muinaisjäännöstyyppi</i>	kivirakenteet
<i>Ajoitus</i>	uusi aika
<i>Rauhoitusluokka</i>	2

Kiinteistöt:

18-401-1-152 Pappila

<i>Peruskartta</i>	302201 ASKOLA
<i>Yhtenäiskoordinaatit</i>	p= 6713756, i= 3423267, z= 40 m mpy
<i>Koordinaattien selite</i>	
<i>Sijainti</i>	Askolan kirkosta 460 metriä etelään

Kohdekuvaus Kyseessä ei ole perinteinen muinaisjäännöstyyppi, vaan Askolan pappilaan liittyvä mäen laelle rakennetun huvimajan jäännös sinne johtavine polkuineen. Polku kiertää spiraalimaisesti mäen kylkeä ylös ja se on sieltä täältä pengerrytety. Mäen laella on koko sen laen kiertävä pengerrys, halkaisijaltaan noin 12 metriä ja aivan huipulla on kuusikulmaisen betoniperustaisen huvimajan jäännökset. Rakennus on aikanaan palanut.

Tutkimukset

Petro Pesonen, inventointi 2008. Kohde tarkastettiin Askolan osayleiskaavainventoinnissa 3.10.2008. Kyseessä ei ole perinteinen muinaisjäännöstyyppi, vaan Askolan pappilaan liittyvä mäen laelle rakennetun huvimajan jäännös sinne johtavine polkuineen. Polku kiertää spiraalimaisesti mäen kylkeä ylös ja se on sieltä täältä pengerrytety. Mäen laella on koko sen laen kiertävä pengerrys, halkaisijaltaan noin 12 metriä ja aivan huipulla on kuusikulmaisen betoniperustaisen huvimajan jäännökset. Rakennus on aikanaan palanut.

Löydöt

Valokuvat

Negatiivit (F) ja digikuvat (DG):

F145549:1 Mäen laen pengerrystä ja huvimajan jäännökset, idästä. 3.10.2008

DG276:1 Mäen laen pengerrystä ja huvimajan jäännökset, idästä. 3.10.2008

Peruskarttaote 11



DG 276:1. Saunamäki. Mäen laen pengerrystä ja huvimajan jäännökset, idästä.3.10.2008.

91 Askola Mäittälän kiviaita (1000012645)

Perustiedot

<i>Muinaisjäännöslaji</i>	kiinteä muinaisjäännös
<i>Muinaisjäännöstyyppi</i>	kivirakenteet, kiviaidat
<i>Ajoitus</i>	historiallinen
<i>Rauhoitusluokka</i>	2

Kiinteistöt:

18-412-5-69 Riitunkallio

<i>Peruskartta</i>	302201 ASKOLA
<i>Yhtenäiskoordinaatit</i>	p= 6712662, i= 3422992, z= 40 m mpy
<i>Koordinaattien selite</i>	
<i>Sijainti</i>	Askolan kirkosta 1,5 km etelälounaaseen

Kohdekuvaus Kiviaita sijaitsee Vakkolan peltoaukeiden itäpuolella olevassa metsikössä Mäittälän talosta 190 metriä itäkoilliseen. Kiviaita on koottu suurehkoista lohkareista, pellonreunasta noin 10 metrin päähän, pellon suuntaisesti. Metsä on sekametsää, todennäköisesti vanhaa peltoa. Aidan pituus on noin 25 metriä, mutta luoteispäässä näkyy vielä matalaa kiveystä ja irtokiviä, ehkä jäänteinä puretusta aidasta. Itäpuolella on vanha pientalo ja sen villiintynyt puutarha ja siihen liittyviä kivirakennelmia.

Tutkimukset

Petro Pesonen, inventointi 2008. Kohde löytyi Askolan keskustaajamien osayleiskaavainventoinnissa 6.10.2008. Kiviaita sijaitsee Vakkolan peltoaukeiden itäpuolella olevassa metsikössä Mäittälän talosta 190 metriä itäkoilliseen. Kiviaita on koottu suurehkoista lohkareista, pellonreunasta noin 10 metrin päähän, pellon suuntaisesti. Metsä on sekametsää, todennäköisesti vanhaa peltoa. Aidan pituus on noin 25 metriä, mutta luoteispäässä näkyy vielä matalaa kiveystä ja irtokiviä, ehkä jäänteinä puretusta aidasta. Itäpuolella on vanha pientalo ja sen villiintynyt puutarha ja siihen liittyviä kivirakennelmia.

Löydöt

Valokuvat

Negatiivit (F) ja digikuvat (DG):

F145556:1 Kiviaitaa, taustalla Mäittälän tila, koillisesta. 6.10.2008

DG277:1 Kiviaitaa, taustalla Mäittälän tila, koillisesta. 6.10.2008

Peruskarttaote 15



DG 277:1. Mäittälän kiviaita. Kiviaitaa, taustalla Mäittälän tila, koillisesta.6.10.2008.

92 Askola Syrjälän piha (1000012646)

Perustiedot

<i>Muinaisjäännöslaji</i>	kiinteä muinaisjäännös
<i>Muinaisjäännöstyyppi</i>	taide, muistomerkit, kaiverrukset
<i>Ajoitus</i>	ajoittamaton
<i>Rauhoitusluokka</i>	2

Kiinteistöt:

18-412-2-162 Syrjälä

<i>Peruskartta</i>	302201 ASKOLA
<i>Yhtenäiskoordinaatit</i>	p= 6712792, i= 3423034, z= 42 m mpy
<i>Koordinaattien selite</i>	
<i>Sijainti</i>	Askolan kirkosta 1,4 km etelälounaaseen

Kohdekuvaus Kaiverrukset sijaitsevat Vakkolan Syrjälän talon pihakalliossa, lähellä talosta etelään olevaa piharakennusta. Kalliossa on kaksi kuviota, joista ensimmäinen on kaarevamuotoinen, muistuttaen hieman numeroa 8 tai kirjainta S. Kuvion koko on noin 15 cm ja se näyttää hakatulta. Toinen kuvio on väärinpäin oleva E, joka on korkeudeltaan noin seitsemän cm. Kuvioden iästä tai funktiosta ei ole mitään tietoa.

Tutkimukset

Petro Pesonen, inventointi 2008. Kohde tarkastettiin Askolan osayleiskaavainventoinnissa 6.10.2008 Ulla Mäittälän vihjeen perusteella. Kaiverrukset sijaitsevat Vakkolan Syrjälän talon pihakalliossa, lähellä talosta etelään olevaa piharakennusta. Ulla Mäittälä oli havainnut kaiverrukset poistaessaan sammalta kalliosta. Kalliossa on kaksi kuviota, joista ensimmäinen on kaarevamuotoinen, muistuttaen hieman numeroa 8 tai kirjainta S. Kuvion koko on noin 15 cm ja se näyttää hakatulta. Toinen kuvio on väärinpäin oleva E, joka on korkeudeltaan noin seitsemän cm. Kuvioden iästä tai funktiosta ei ole mitään tietoa.

Löydöt

Valokuvat

Negatiivit (F) ja digikuvat (DG):

F145559:1 Hakkauksia pihakalliossa. 6.10.2008
 F145559:2 Hakkauksia pihakalliossa. 6.10.2008
 DG278:1 Hakkauksia pihakalliossa. 6.10.2008
 DG278:2 Hakkauksia pihakalliossa. 6.10.2008

Peruskarttaote 15



DG 278:1. Syrjälän piha. Hakkauksia pihakalliossa.6.10.2008.



DG 278:2. Syrjälän piha. Hakkauksia pihakalliossa.6.10.2008.

93 Askola Sorvasuontien varsi (1000012648)

Perustiedot

<i>Muinaisjäännöslaji</i>	kiinteä muinaisjäännös
<i>Muinaisjäännöstyyppi</i>	kulkuväylät, tienpohjat
<i>Ajoitus</i>	historiallinen
<i>Rauhoitusluokka</i>	2

Kiinteistöt:

18-412-2-69 Alihaka
18-412-2-21 Lähdeniitty

<i>Peruskartta</i>	302201 ASKOLA
<i>Yhtenäiskoordinaatit</i>	p= 6712700, i= 3423915, z= 45 m mpy
<i>Koordinaattien selite</i>	
<i>Sijainti</i>	Askolan kirkosta 1,6 km kaakkoon

Kohdekuvaus Kohde sijaitsee Vakkolasta Tiilään johtavan Sorvasuontien varressa, sen eteläpuolella. Aivan tien varrella on kaivanto tai kourumainen ura, joka on paikoin lähes metrin syvä ja siinä on tasainen pohja. Ura haarautuu länteen päin mentäessä kahteen osaan ennen Louhijantietä, jonka jälkeen ura jatkuu taas yhtenä Sorvasuontien varressa. Yhteensä uraa on noin 40 metrin pituudelta. Uran funktiosta tai ajoituksesta ei ole tietoa, mutta se saattaisi olla vanha rekitie tai vastaava.

Tutkimukset

Petro Pesonen, inventointi 2008. Kohde löytyi Askolan osayleiskaavainventoinnissa 7.10.2008. Kohde sijaitsee Vakkolasta Tiilään johtavan Sorvasuontien varressa, sen eteläpuolella. Aivan tien varrella on kaivanto tai kourumainen ura, joka on paikoin lähes metrin syvä ja siinä on tasainen pohja. Ura haarautuu länteen päin mentäessä kahteen osaan ennen Louhijantietä, jonka jälkeen ura jatkuu taas yhtenä Sorvasuontien varressa. Yhteensä uraa on noin 40 metrin pituudelta. Uran funktiosta tai ajoituksesta ei ole tietoa, mutta se saattaisi olla vanha rekitie tai vastaava.

Löydöt

Valokuvat

Negatiivit (F) ja digikuvat (DG):

DG279:1 Kourumainen kaivanto, idästä. 7.10.2008
DG279:2 Kourumainen kaivanto, lännestä. 7.10.2008

Peruskarttaote 13



DG 279:1. Sorvasuontien varsi. Kourumainen kaivanto, idästä.7.10.2008.



DG 279:2. Sorvasuontien varsi. Kourumainen kaivanto, lännestä.7.10.2008.

94 Askola Kiikanoja (1000012649)

Perustiedot

<i>Muinaisjäännöslaji</i>	mahdollinen muinaisjäännös
<i>Muinaisjäännöstyyppi</i>	asuinpaikat
<i>Ajoitus</i>	kivikautinen
<i>Rauhoitusluokka</i>	ei määritelty

Kiinteistöt:

<i>Peruskartta</i>	302201 ASKOLA
<i>Yhtenäiskoordinaatit</i>	p= 6713109, i= 3422306, z= 32-33 m mpy
<i>Koordinaattien selite</i>	
<i>Sijainti</i>	Askolan kirkosta 1,4 km lounaaseen

Kohdekuvaus Kohde sijaitsee Vakkolan kylän pohjoispuolella, Porvoonjokeen laskevan pienen Kiikanojan ja Pukkilantien itäpuolella, Heikkilän talosta 210 metriä länteen. Hiesuisesta kyntöpellosta löytyi työryältä pari epämääräistä kvartsia, jotka saattavat olla merkinä kivikautisesta asuinpaikasta. Topografia on myös otollinen asuinpaikalle.

Tutkimukset

Petro Pesonen, inventointi 2008. Kohde löytyi Askolan osayleiskaavainventoinnissa 8.10.2008. Mukana inventoimassa olivat arkeologian opiskelijat Laija Simponen ja Noora Taipale. Kohde sijaitsee Vakkolan kylän pohjoispuolella, Porvoonjokeen laskevan pienen Kiikanojan ja Pukkilantien itäpuolella, Heikkilän talosta 210 metriä länteen. Hiesuisesta kyntöpellosta löytyi työryältä pari epämääräistä kvartsia, jotka saattavat olla merkinä kivikautisesta asuinpaikasta. Topografia on myös otollinen asuinpaikalle.

Löydöt

KM 37472 kvartsi-iskoksia 2 kpl (Petro Pesonen 2008)

Valokuvat

Negatiivit (F) ja digikuvat (DG):

F145574:1 Löytöpaikka ladon edustan pellolla, lounaasta. 8.10.2008

DG280:1 Löytöpaikka ladon edustan pellolla, lounaasta. 8.10.2008

Peruskarttaote 16



DG 280:1. Kiikanoja. Löytöpaikka ladon edustan pellolla, lounaasta.8.10.2008.

95 Askola Terehtööri (1000012650)

Perustiedot

<i>Muinaisjäännöslaji</i>	mahdollinen muinaisjäännös
<i>Muinaisjäännöstyyppi</i>	asuinpaikat
<i>Ajoitus</i>	kivikautinen
<i>Rauhoitusluokka</i>	ei määritelty

Kiinteistöt:

<i>Peruskartta</i>	302201 ASKOLA
<i>Yhtenäiskoordinaatit</i>	p= 6712934, i= 3422395, z= 33 m mpy
<i>Koordinaattien selite</i>	
<i>Sijainti</i>	Askolan kirkosta 1,5 km lounaaseen

Kohdekuvaus Kohde sijaitsee Linnankosken syntymäkodin, Vanhan-Klemettilän I. Terehtöörin länsipuolella olevalla pellolla, Vakkolan halki kulkevan tien vieressä. Paikalta löytyi muutama kvartsi-iskos hieman kohoavalta peltorinteeltä, kynnetyltä savipelloilta. Paikalla on myös kivimurskaa, joka lienee tieltä peräisin. Mikäli paikalla on ollut kivikautinen asuinpaikka, se olisi hyvin saattanut sijaita Terehtöörin parkkipaikalla ja Vanhan-Klemettilän kohdalla, sillä täällä maasto nousee jonkinlaiseksi länteen antavaksi törmäksi. Löytökohta on Vakkolan historiallisen ajan kylätontin muinaisjäännösrajoituksen sisällä.

Tutkimukset

Petro Pesonen, inventointi 2008. Kohde löytyi Askolan osayleiskaavainventoinnissa 8.10.2008. Mukana inventoimassa olivat arkeologian opiskelijat Laija Simponen ja Noora Taipale. Kohde sijaitsee Linnankosken syntymäkodin, Vanhan-Klemettilän I. Terehtöörin länsipuolella olevalla pellolla, Vakkolan halki kulkevan tien vieressä. Paikalta löytyi muutama kvartsi-iskos hieman kohoavalta peltorinteeltä, kynnetyltä savipelloilta. Paikalla on myös kivimurskaa, joka lienee tieltä peräisin. Mikäli paikalla on ollut kivikautinen asuinpaikka, se olisi hyvin saattanut sijaita Terehtöörin parkkipaikalla ja Vanhan-Klemettilän kohdalla, sillä täällä maasto nousee jonkinlaiseksi länteen antavaksi törmäksi. Löytökohta on Vakkolan historiallisen ajan kylätontin muinaisjäännösrajoituksen sisällä.

Löydöt

KM 37473 kvartsi-iskoksia 2 kpl (Petro Pesonen 2008)

Valokuvat

Negatiivit (F) ja digikuvat (DG):

Peruskarttaote 15

96 Askola Krinniittu 1 (1000012657)

Perustiedot

<i>Muinaisjäännöslaji</i>	kiinteä muinaisjäännös
<i>Muinaisjäännöstyyppi</i>	asuinpaikat
<i>Ajoitus</i>	kivikautinen
<i>Rauhoitusluokka</i>	2

Kiinteistöt:

18-405-3-131 Kamaila II
18-405-38-7 Pelto-Hakkari

<i>Peruskartta</i>	302201 ASKOLA
<i>Yhtenäiskoordinaatit</i>	p= 6711180, i= 3422239, z= 25-30 m mpy
<i>Koordinaattien selite</i>	
<i>Sijainti</i>	Askolan kirkosta 3,2 km etelälounaaseen

Kohdekuvaus Asuinpaikka sijaitsee Porvoonjoen länsirannan pellolla, Pelto-Hakkarin talosta noin 600 metriä kaakkoon. Paikalta löytyi kynnetyltä pellolta kvartsia noin 50 x 20 metrin kokoiselta alueelta, maaperä paikalla on hiesusavista multaa. Lisäksi varsinaisesta asuinpaikasta etelään, viljan oraalla olevalta hiesupellolta löytyi kaksi kvartsia. Jälkimmäisen peltoalueen nimi on maastokartalla Krinniittu. Todennäköisesti asuinpaikka jatkuu varsinaisesta löytöalueesta myös pohjoiseen, juuri aukkohakatululle metsäalueelle, kallionnyppylän itäpuoliselle tasanteelle, mahdollisesti vielä 50-70 metrin matkalle. Alueelle tehtyjen koepistojen perusteella tämäkin alue on taannoin ollut peltona. Porvoonjoen itärannalla, vastapäätä Krinniittu 1:n asuinpaikkaa sijaitsee Nietoon mahdollisesti keskiaikainen kylätontti ja kivikautiset asuinpaikat Kullgreninpelto 1-2. Krinniittu 1:n asuinpaikasta 500-600 metriä etelään sijaitsevat kivikautiset asuinpaikat Krinniittu 2-3.

Tutkimukset

Petro Pesonen, inventointi 2008. Krinniittu 1:n asuinpaikka löytyi Askolan keskustaajamien osayleiskaava-alueen inventoinnin yhteydessä 8.10.2008. Inventoimassa oli allekirjoittaneen lisäksi fil.yot Laija Simponen ja Noora Taipale. Asuinpaikka sijaitsee Porvoonjoen länsirannan pellolla, Pelto-Hakkarin talosta noin 600 metriä kaakkoon. Paikalta löytyi kynnetyltä pellolta kvartsia noin 50 x 20 metrin kokoiselta alueelta, maaperä paikalla on hiesusavista multaa. Lisäksi varsinaisesta asuinpaikasta etelään, viljan oraalla olevalta hiesupellolta löytyi kaksi kvartsia. Jälkimmäisen peltoalueen nimi on maastokartalla Krinniittu. Todennäköisesti asuinpaikka jatkuu varsinaisesta löytöalueesta myös pohjoiseen, juuri aukkohakatululle metsäalueelle, kallionnyppylän itäpuoliselle tasanteelle, mahdollisesti vielä 50-70 metrin matkalle. Alueelle tehtyjen koepistojen perusteella tämäkin alue on taannoin ollut peltona. Porvoonjoen itärannalla, vastapäätä Krinniittu 1:n asuinpaikkaa sijaitsee Nietoon mahdollisesti keskiaikainen kylätontti ja kivikautiset asuinpaikat Kullgreninpelto 1-2. Krinniittu 1:n asuinpaikasta 500-600 metriä etelään sijaitsevat kivikautiset asuinpaikat Krinniittu 2-3.

Löydöt

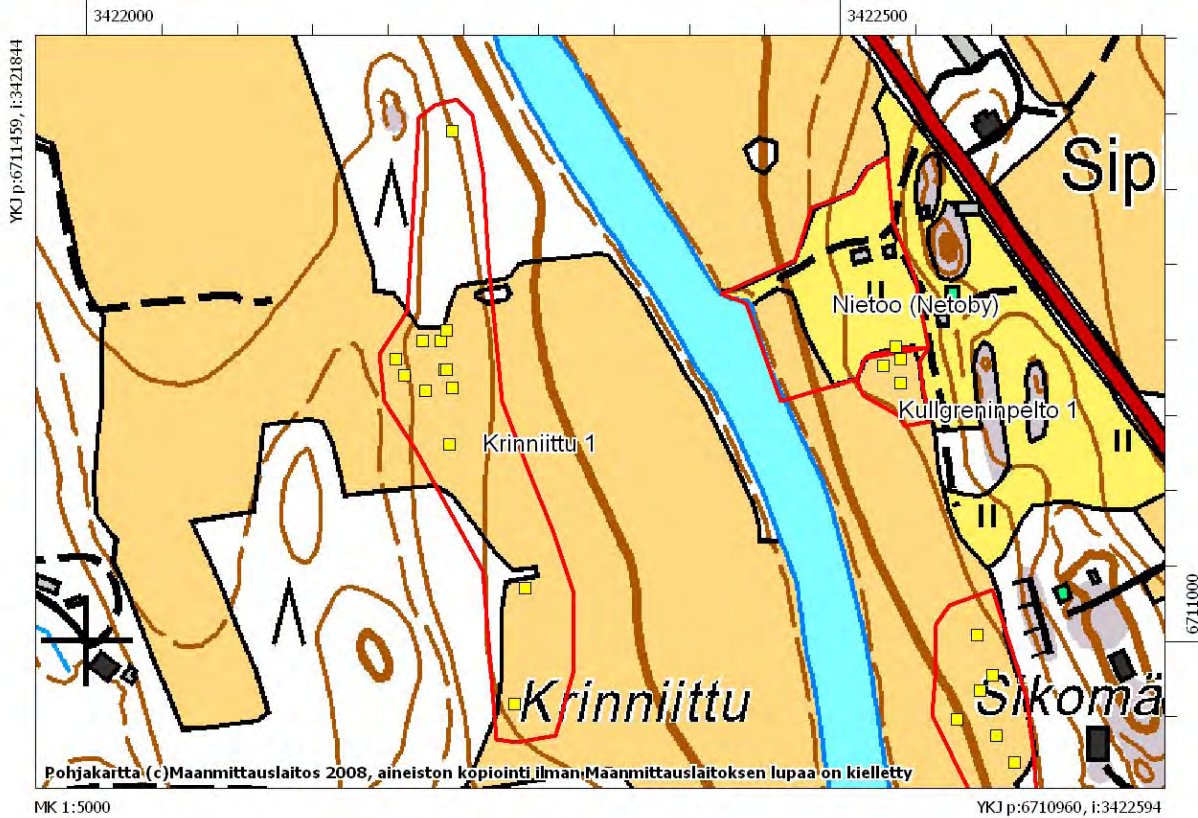
KM 37474: 1-3 kvartsi-iskoksia 10 kpl, kivilaji-iskos (Petro Pesonen 2008)

Valokuvat

Negatiivit (F) ja digikuvat (DG):

F145590:1 Asuinpaikka joen vastarannan pellolla, kaakosta. 17.10.2008
DG281:1 Hakattua metsää löytöpellon pohjoispuolella, pohjoisesta. 8.10.2008
DG281:2 Asuinpaikka joen vastarannan pellolla, kaakosta. 17.10.2008

Peruskarttaote 23



Inventointilöytöjen levintä Krinniittu 1:n asuinpaikalla, mk. 1:5000.



DG 281:1. Krinniittu 1. Hakattua metsää löytöpellon pohjoispuolella, pohjoisesta.8.10.2008.



DG 281:2. Krinniittu 1. Asuinpaikka joen vastarannan pellolla, kaakosta. 17.10.2008.

97 Askola Krinniittu 2 (1000012658)

Perustiedot

<i>Muinaisjäännöslaji</i>	kiinteä muinaisjäännös
<i>Muinaisjäännöstyyppi</i>	asuinpaikat
<i>Ajoitus</i>	kivikautinen
<i>Rauhoitusluokka</i>	2

Kiinteistöt:

18-405-14-13 Uusi-Krouvari
638-434-1-7 Nietonoja

<i>Peruskartta</i>	302201 ASKOLA
<i>Yhtenäiskoordinaatit</i>	p= 6710625, i= 3422453, z= 19-20 m mpy
<i>Koordinaattien selite</i>	
<i>Sijainti</i>	Askolan kirkosta 3,7 km etelälounaaseen

Kohdekuvaus Asuinpaikka sijaitsee Porvoonjoen länsirannalla, 60-70 metriä joesta, Koiviston talon ja Krinniitun peltoalueen välissä olevan metsäisen mäen itäsyryllä, hiesupellolla. Löytöjä on kerätty pellonkulmassa olevan pienen nyppylän molemmin puolin noin 80 x 20 metriä kokoiselta alueelta. Metsämaasto kohteen takana on suhteellisen tasaista kuusimetsää ja on mahdollista että asuinpaikka jatkuu metsän puolella.

Tutkimukset

Petro Pesonen, inventointi 2008. Kohde löytyi Askolan osayleiskaavainventoinnissa 8.10.2008. Mukana inventoimassa olivat arkeologian opiskelijat Lajja Simponen ja Noora Taipale. Asuinpaikka sijaitsee Porvoonjoen länsirannalla, 60-70 metriä joesta, Koiviston talon ja Krinniitun peltoalueen välissä olevan metsäisen mäen itäsyryllä, hiesupellolla. Tarkastushetkellä pelto oli kynnetty, mutta pellon pinnalla oli viereisestä metsästä paljon lehtiä, mikä vaikeutti havainnointia. Löytöjä kerättiin pellonkulmassa olevan pienen nyppylän molemmin puolin noin 80 x 20 metriä kokoiselta alueelta. Metsämaasto kohteen takana on suhteellisen tasaista kuusimetsää ja on mahdollista että asuinpaikka jatkuu metsän puolella.

Löydöt

KM 37475 kvartsi-iskoksia 6 kpl (Petro Pesonen 2008)

Valokuvat

Negatiivit (F) ja digikuvat (DG):

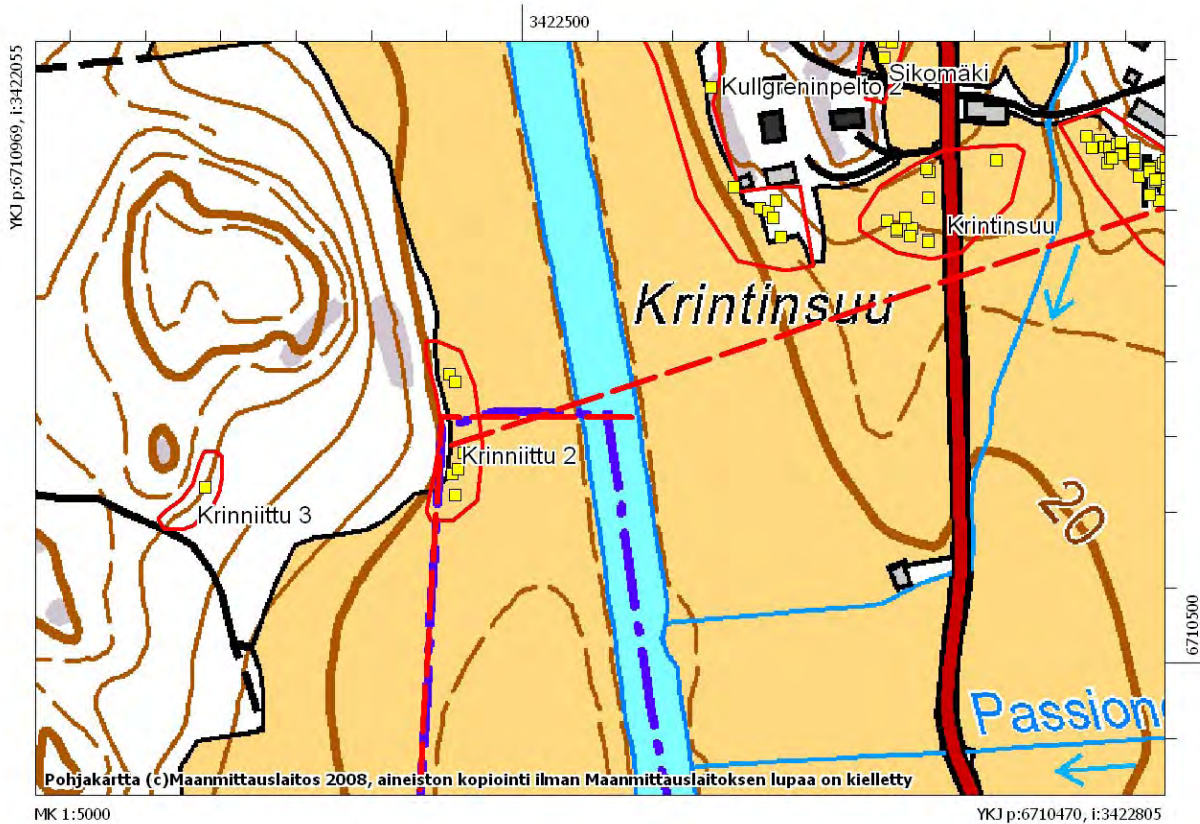
F145588:1 Asuinpaikka edustan pellonkulmassa, taustalla Tallikäärö, lounaasta. 15.10.2008

DG282:1 Asuinpaikka edustan pellonkulmassa, taustalla Tallikäärö, lounaasta. 15.10.2008

Peruskarttaote 23



DG 282:1. Krinniittu 2. Asuinpaikka edustan pellonkulmassa, taustalla Tallikäärö, lounaasta. 15.10.2008.



Inventointilöytöjen levintä Krinniittu 2:n asuinpaikalla, mk. 1:5000.

98 Askola Krinniittu 3 (1000012659)

Perustiedot

<i>Muinaisjäännöslaji</i>	kiinteä muinaisjäännös
<i>Muinaisjäännöstyyppi</i>	asuinpaikat
<i>Ajoitus</i>	kivikautinen
<i>Rauhoitusluokka</i>	2

Kiinteistöt:

18-405-14-13 Uusi-Krouvari

<i>Peruskartta</i>	302201 ASKOLA
<i>Yhtenäiskoordinaatit</i>	p= 6710616, i= 3422289, z= 35 m mpy
<i>Koordinaattien selite</i>	
<i>Sijainti</i>	Askolan kirkosta 3,7 km etelälounaaseen

Kohdekuvaus Asuinpaikka sijaitsee Porvoonjoen länsirannalla Koiviston talon ja Krinniitun peltoalueen välillä olevassa metsäisessä mäessä. Noin 35 m mpy korkeudella olevalla 10-15 metriä leveällä tasanteella kulkee korkeuskäyrien mukainen metsäura, johon tehdystä koekuopasta on yksi saviastian pala. Kuopassa maa oli savimultaa ja keramiikan palanen oli selvästi kulunut, mitkä seikat viittaavat siihen että tämäkin metsä on aikanaan ollut peltona vaikka kasvaakin nyt vankkaa kuusikkoa. Asuinpaikka on rajattavissa pellolle kulkevan ajouran pohjoispuolelle tasanteen mukaisesti noin 60 x 20 metrin laajuiseksi alueeksi. Sama tasanne jatkuu myös ajouran eteläpuolella ja ennen peltoa, metsässä on alempikin tasanne.

Tutkimukset

Petro Pesonen, inventointi 2008. Kohde löytyi Askolan osayleiskaavainventoinnissa 15.10.2008. Asuinpaikka sijaitsee Porvoonjoen länsirannalla Koiviston talon ja Krinniitun peltoalueen välillä olevassa metsäisessä mäessä. Noin 35 m mpy korkeudella olevalla 10-15 metriä leveällä tasanteella kulkee korkeuskäyrien mukainen metsäura, johon tehdystä koekuopasta löytyi yksi saviastian pala. Kuopassa maa oli savimultaa ja keramiikan palanen oli selvästi kulunut, mitkä seikat viittaavat siihen että tämäkin metsä on aikanaan ollut peltona vaikka kasvaakin nyt vankkaa kuusikkoa. Asuinpaikka on rajattavissa pellolle kulkevan ajouran pohjoispuolelle tasanteen mukaisesti noin 60 x 20 metrin laajuiseksi alueeksi. Sama tasanne jatkuu myös ajouran eteläpuolella ja ennen peltoa, metsässä on alempikin tasanne. Maaperä alueella on savea.

Löydöt

KM 37476 saviastian pala (Petro Pesonen 2008)

Valokuvat

Negatiivit (F) ja digikuvat (DG):

F145587:1 Asuinpaikka kuusimetsässä, lounaasta. 15.10.2008

DG283:1 Asuinpaikka kuusimetsässä, lounaasta. 15.10.2008

Peruskarttaote 23



DG 283:1. Krinniittu 3. Asuinpaikka kuusimetsässä, lounaasta. 15.10.2008.

99 Askola Kullgreninpelto 1 (1000012660)

Perustiedot

<i>Muinaisjäännöslaji</i>	kiinteä muinaisjäännös
<i>Muinaisjäännöstyyppi</i>	asuinpaikat
<i>Ajoitus</i>	kivikautinen
<i>Rauhoitusluokka</i>	2

Kiinteistöt:

18-407-1-75 Sipilä

<i>Peruskartta</i>	302201 ASKOLA
<i>Yhtenäiskoordinaatit</i>	p= 6711171, i= 3422540, z= 25-27 m mpy
<i>Koordinaattien selite</i>	
<i>Sijainti</i>	Askolan kirkosta 3,1 km etelälounaaseen

Kohdekuvaus Asuinpaikka sijaitsee Porvoonjoen länsirannalla, Nietoon kylämäen itäsyryllä, Sipilän talosta 170 metriä lounaaseen ja Porvoonjoesta 50-90 metriä länteen. Hiesusaviselta kynnetyltä pelloilta, välittömästi niityn eteläpuolelta on löytynyt joukko kvartsia. Samalla paikalla pellossa on myös historiallisen ajan esineitä, kuten keramiikkaa ja tiilen kappaleita, luultavasti peruja välittömästi asuinpaikan pohjoispuolella sijainneesta Nietoon vanhasta kylätontista. Kivikautinen asuinpaikka on pintalöytöjen perusteella rajattavissa noin 50 x 40 metrin kokoiseksi alueeksi.

Tutkimukset

Petro Pesonen, inventointi 2008. Kohde löytyi Askolan osayleiskaavainventoinnin yhteydessä 6.10.2008. Asuinpaikka sijaitsee Porvoonjoen länsirannalla, Nietoon kylämäen itäsyryllä, Sipilän talosta 170 metriä lounaaseen ja Porvoonjoesta 50-90 metriä länteen. Hiesusaviselta kynnetyltä pelloilta, välittömästi niityn eteläpuolelta löytyi joukko kvartsia. Samalla paikalla pellossa oli myös historiallisen ajan esineitä, kuten keramiikkaa ja tiilen kappaleita, luultavasti peruja välittömästi asuinpaikan pohjoispuolella sijainneesta Nietoon vanhasta kylätontista. Kivikautinen asuinpaikka on pintalöytöjen perusteella rajattavissa noin 50 x 40 metrin kokoiseksi alueeksi.

Löydöt

KM 37477: 1-2 kvartsikaavin, kvartsi-iskoksia 3 kpl (Petro Pesonen 2008)

Valokuvat

Negatiivit (F) ja digikuvat (DG):

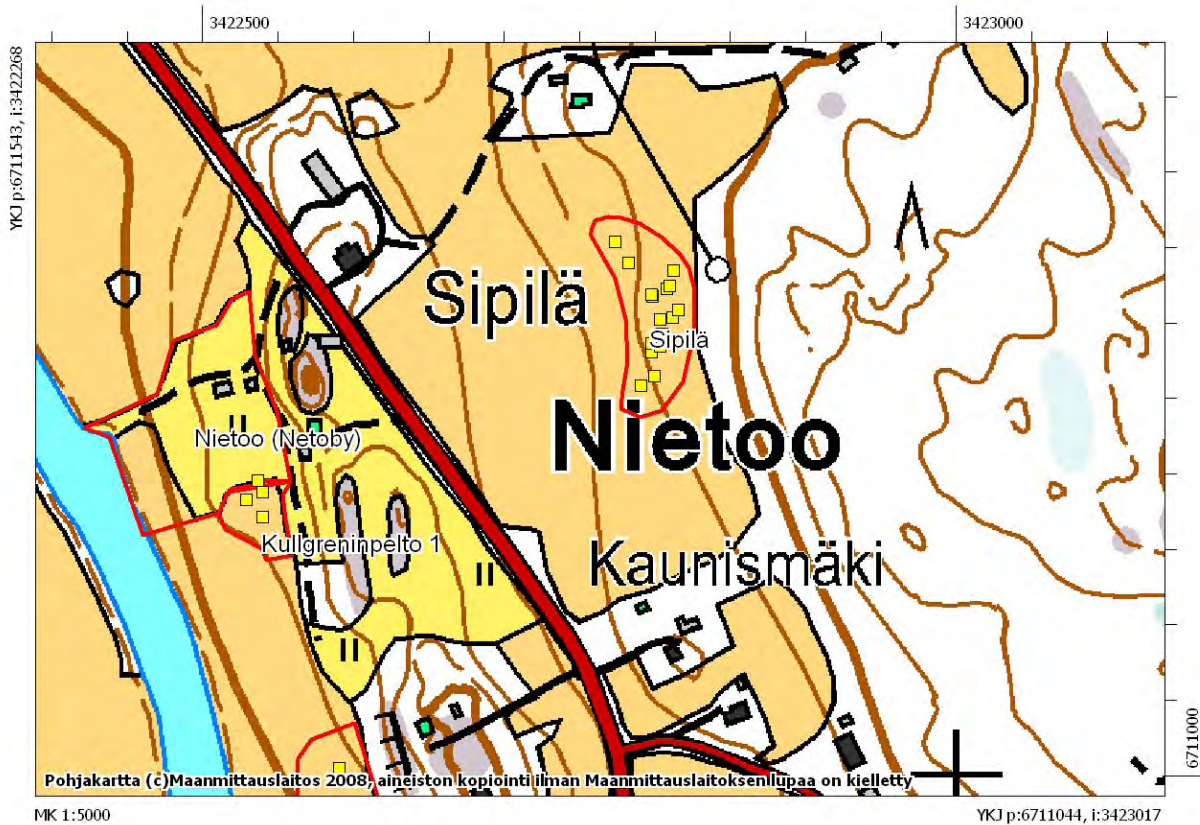
F145563:1 Kivikautinen asuinpaikka peltotöyräällä, kaakosta. 6.10.2008

DG284:1 Kivikautinen asuinpaikka peltotöyräällä, kaakosta. 6.10.2008

Peruskarttaote 21



DG 284:1. Kullgreninpelto 1. Kivikautinen asuinpaikka peltotöyräällä, kaakosta.6.10.2008.



Inventointilöytöjen levintä Kullgreninpelto 1:n asuinpaikalla, mk. 1:5000.

100 Askola Kullgreninpelto 2 (1000012661)

Perustiedot

<i>Muinaisjäännöslaji</i>	kiinteä muinaisjäännös
<i>Muinaisjäännöstyyppi</i>	asuinpaikat
<i>Ajoitus</i>	kivikautinen
<i>Rauhoitusluokka</i>	2

Kiinteistöt:

18-407-1-103 Mattila
18-407-1-75 Sipilä

<i>Peruskartta</i>	302201 ASKOLA
<i>Yhtenäiskoordinaatit</i>	p= 6710919, i= 3422616, z= 20-25 m mpy
<i>Koordinaattien selite</i>	
<i>Sijainti</i>	Askolan kirkosta 3,4 km etelälounaaseen

Kohdekuvaus Asuinpaikka sijaitsee Porvoonjoen länsirannalla, Nietoon kylämäen kupeessa, sen itäpuolella, joesta noin 50-100 metriä länteen. Paikalta kerättiin kvartsilöytöjä kynnetyltä hiesu-/hiekkamultaiselta pellolta noin 300 x 50 metrin laajuiselta alueelta, loivasti jokeen laskevalta rinteeltä kylämäen/Sikomäen juurelta. Paikalla on erotettavissa kaksi tiheämpää löytökohtaa, muinaisjäännökseksi rajatun alueen pohjoispäässä ja toisaalta eteläpäässä. Eteläpäässä löytöjä on hiljattain pelloksi raivatulta alueelta runsaimmin, maatilan talousrakennuksien eteläpuoliselta töyräältä.

Tutkimukset

Petro Pesonen, inventointi 2008. Kohde löytyi Askolan osayleiskaavainventoinnin yhteydessä 6.10.2008. Asuinpaikka sijaitsee Porvoonjoen länsirannalla, Nietoon kylämäen kupeessa, sen itäpuolella, joesta noin 50-100 metriä länteen. Paikalta kerättiin kvartsilöytöjä kynnetyltä hiesu-/hiekkamultaiselta pellolta noin 300 x 50 metrin laajuiselta alueelta, loivasti jokeen laskevalta rinteeltä kylämäen/Sikomäen juurelta. Paikalla on erotettavissa kaksi tiheämpää löytökohtaa, muinaisjäännökseksi rajatun alueen pohjoispäässä ja toisaalta eteläpäässä. Eteläpäässä löytöjä on hiljattain pelloksi raivatulta alueelta runsaimmin, maatilan talousrakennuksien eteläpuoliselta töyräältä.

Löydöt

KM 37478: 1-3 hioin/liippa, kvartsi-iskoksia 11 kpl (Petro Pesonen 2008)

Valokuvat

Negatiivit (F) ja digikuvat (DG):

F145586:1 Asuinpaikka vaalean pellon kulmauksessa, lännestä. 15.10.2008
F145586:2 Asuinpaikka edustan pellolla, taustalla Kullgreninpelto 1, etelästä. 17.10.2008
DG285:1 Asuinpaikka vaalean pellon kulmauksessa, lännestä. 15.10.2008
DG285:2 Asuinpaikka edustan pellolla, taustalla Kullgreninpelto 1, etelästä. 17.10.2008

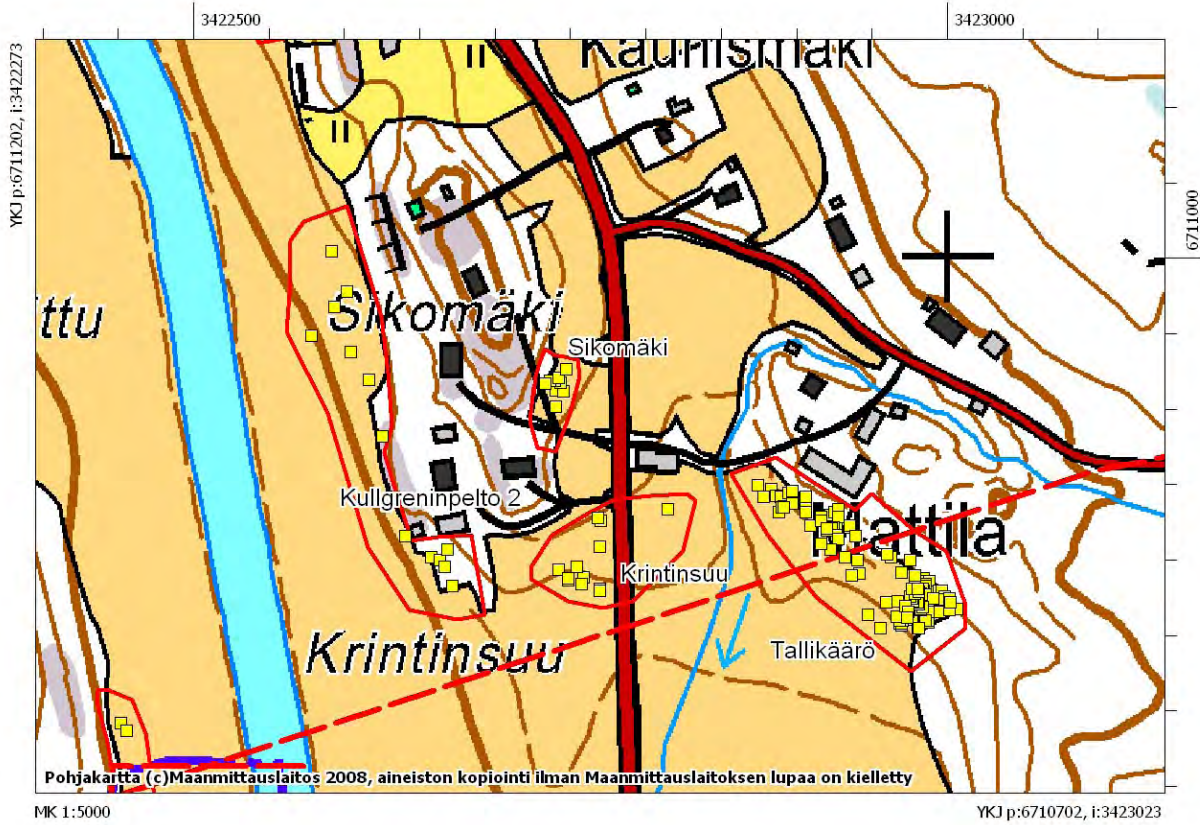
Peruskarttaote 21



DG 285:1. Kullgreninpelto 2. Asuinpaikka vaalean pellon kulmauksessa, lännestä. 15.10.2008.



DG 285:2. Kullgreninpelto 2. Asuinpaikka edustan pellolla, taustalla Kullgreninpelto 1, etelästä. 17.10.2008.



Inventointilöytöjen levintä Kullgreninpelto 2:n asuinpaikalla, mk. 1:5000.

101 Askola Krintinsuu (1000012662)

Perustiedot

<i>Muinaisjäännöslaji</i>	kiinteä muinaisjäännös
<i>Muinaisjäännöstyyppi</i>	asuinpaikat
<i>Ajoitus</i>	kivikautinen
<i>Rauhoitusluokka</i>	2

Kiinteistöt:

18-407-1-103 Mattila

<i>Peruskartta</i>	302201 ASKOLA
<i>Yhtenäiskoordinaatit</i>	$\rho= 6710788$, $i= 3422758$, $z= 25-27$ m mpy
<i>Koordinaattien selite</i>	
<i>Sijainti</i>	Askolan kirkosta 3,7 km etelälounaaseen

Kohdekuvaus Asuinpaikka sijaitsee Nietoon kylämäen eteläpuolella, Kolokorvesta laskevan ojan länsirannalla, Kerkkoontien molemmin puolin olevalla pellolla. Paikalta on löytynyt tien länsipuolelta noin 50 x 35 metrin laajuiselta alueelta runsaasti kvartseja suhteellisen loivasti etelään laskevalta pellolta. Suurin osa löydöistä oli keskittymänä pellon alemmalla osalla, mutta muutamia oli myös lähempänä Sikomäelle johtavaa tilustietä. Yksi kvartsi on löytynyt Kerkkoontien itäpuolelta, läheltä em. ojaa.

Tutkimukset

Petro Pesonen, inventointi 2008. Kohde löytyi Askolan osayleiskaavainventoinnissa 17.10.2008. Asuinpaikka sijaitsee Nietoon kylämäen eteläpuolella, Kolokorvesta laskevan ojan länsirannalla, Kerkkoontien molemmin puolin olevalla pellolla. Paikalta löytyi tien länsipuolelta noin 50 x 35 metrin laajuiselta alueelta runsaasti kvartseja suhteellisen loivasti etelään laskevalta pellolta. Suurin osa löydöistä oli keskittymänä pellon alemmalla osalla, mutta muutamia oli myös lähempänä Sikomäelle johtavaa tilustietä. Yksi kvartsi on löytynyt Kerkkoontien itäpuolelta, läheltä em. ojaa.

Löydöt

KM 37479: 1-3 pii-iskos, kvartsi-iskoksia 11 kpl (Petro Pesonen 2008)

Valokuvat

Negatiivit (F) ja digikuvat (DG):

F145591:1 Asuinpaikka pellolla risteyksen eteläpuolella, koillisesta. 17.10.2008
 F145591:2 Asuinpaikka talon edustan peltorinteellä, kaakosta. 17.10.2008
 DG286:1 Asuinpaikka pellolla risteyksen eteläpuolella, koillisesta. 17.10.2008
 DG286:2 Asuinpaikka talon edustan peltorinteellä, kaakosta. 17.10.2008

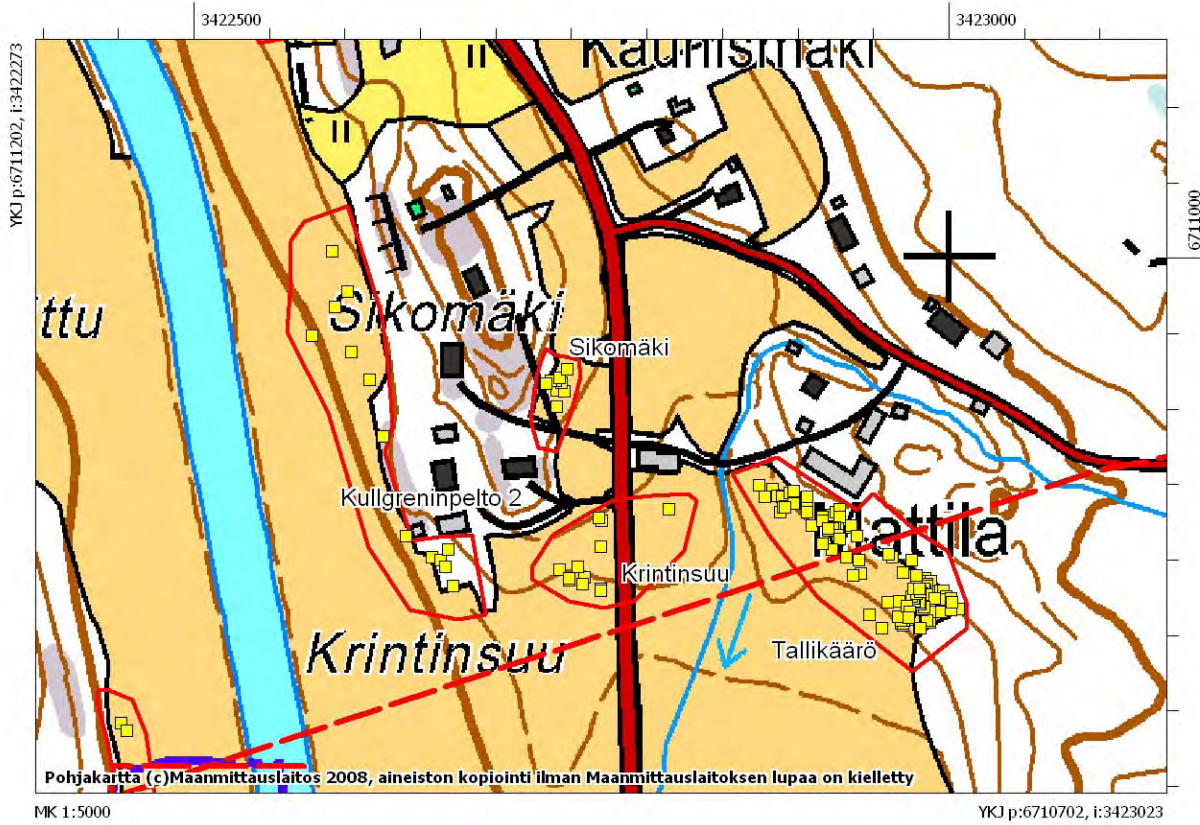
Peruskarttaote 21



DG 286:1. Krintinsuu. Asuinpaikka pellolla risteyksen eteläpuolella, koillisesta. 17.10.2008.



DG 286:2. Krintinsuu. Asuinpaikka talon edustan peltorinteellä, kaakosta. 17.10.2008.



Inventointilöytöjen levintä Krintinsuun asuinpaikalla, mk. 1:5000.

102 Askola Sikomäki (1000012663)

Perustiedot

<i>Muinaisjäännöslaji</i>	kiinteä muinaisjäännös
<i>Muinaisjäännöstyyppi</i>	asuinpaikat
<i>Ajoitus</i>	kivikautinen
<i>Rauhoitusluokka</i>	2

Kiinteistöt:

18-407-1-103 Mattila

<i>Peruskartta</i>	302201 ASKOLA
<i>Yhtenäiskoordinaatit</i>	p= 6710918, i= 3422739, z= 31-34 m mpy
<i>Koordinaattien selite</i>	
<i>Sijainti</i>	Askolan kirkosta 3,3 km etelälounaaseen

Kohdekuvaus Asuinpaikka sijaitsee Nietoon Sikomäen itäreunalla suuntautuen lähinnä kaakkoon ja siellä olevaan laaksoon. Asuinpaikka sijaitsee Mattilan talosta 160 metriä länteen, Kerkkoontien länsipuolella. Paikalta on löytynyt pienestä peltonotkelmasta, suhteellisen selkeästä 30 x 20 metrin kokoisesta keskittymästä runsaahkosti kvartsia. Pellon maaperä on hiesua. Pohjoisessa asuinpaikka rajautuu selkeästi hieman korkeampaan pellon terassiin, lännessä se saattaa jatkua jonkin verran myös pihatien molemmin puolin olevalla nurmella ja etelässä se voi jatkua myös talon länsipuolella olevan metsikön kohdalle.

Tutkimukset

Petro Pesonen, inventointi 2008. Kohde löytyi Askolan osayleiskaavainventoinnissa 17.10.2008. Asuinpaikka sijaitsee Nietoon Sikomäen itäreunalla suuntautuen lähinnä kaakkoon ja siellä olevaan laaksoon. Asuinpaikka sijaitsee Mattilan talosta 160 metriä länteen, Kerkkoontien länsipuolella. Paikalta löytyi pienestä peltonotkelmasta, suhteellisen selkeästä 30 x 20 metrin kokoisesta keskittymästä runsaahkosti kvartsia. Pellon maaperä on hiesua. Pohjoisessa asuinpaikka rajautuu selkeästi hieman korkeampaan pellon terassiin, lännessä se saattaa jatkua jonkin verran myös pihatien molemmin puolin olevalla nurmella ja etelässä se voi jatkua myös talon länsipuolella olevan metsikön kohdalle.

Löydöt

KM 37480 kvartsi-iskoksia 9 kpl (Petro Pesonen 2008)

Valokuvat

Negatiivit (F) ja digikuvat (DG):

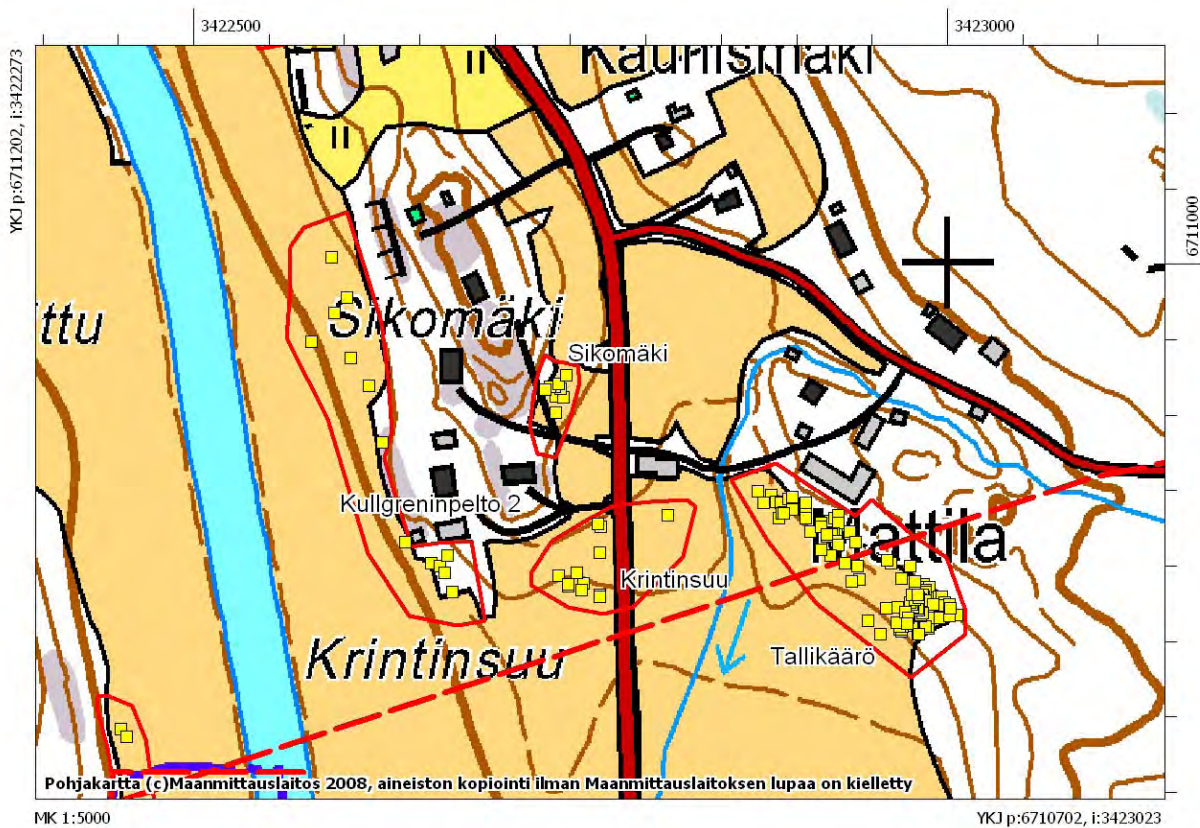
F145592:1 Asuinpaikka edustan savipellon takana pienessä notkelmassa, pohjoisesta. 17.10.2008

DG287:1 Asuinpaikka edustan savipellon takana pienessä notkelmassa, pohjoisesta. 17.10.2008

Peruskarttaote 21



DG 287:1. Sikomäki. Asuinpaikka edustan savipellon takana pienessä notkelmassa, pohjoisesta. 17.10.2008.



Inventointilöytöjen levintä Sikomäen asuinpaikalla, mk. 1:5000.

103 Askola Sipilä (1000012664)

Perustiedot

<i>Muinaisjäännöslaji</i>	kiinteä muinaisjäännös
<i>Muinaisjäännöstyyppi</i>	asuinpaikat
<i>Ajoitus</i>	kivikautinen
<i>Rauhoitusluokka</i>	2

Kiinteistöt:

18-407-1-75 Sipilä

<i>Peruskartta</i>	302201 ASKOLA
<i>Yhtenäiskoordinaatit</i>	p= 6711292, i= 3422805, z= 34-36 m mpy
<i>Koordinaattien selite</i>	
<i>Sijainti</i>	Askolan kirkosta 2,9 km etelälounaaseen

Kohdekuvaus Asuinpaikka sijaitsee Nietoon kylämäen itäpuolella olevan peltolaakson länsireunalla, Sipilän talosta 190 metriä itäkaakkoon. Pellossa on hiekkainen törmä, joka nousee selvästi laakson pohjan yläpuolelle ja löytöjä on kerätty tältä törmältä alkaen etelässä siitä missä hiesu vaihtuu hiekaksi. Pohjoisen suunnassa törmä "hajoaa" ja myös löydöt vähenevät ennen pientä kesähuvilaa pellon keskellä. Asuinpaikkalöytöjä on kerätty noin 130 x 50 metrin kokoiselta alueelta. Kerkkooseen menevältä tieltä katsottuna asuinpaikka erottuu pellossa keltaisena hiekka-alueena tummempaa peltoaluetta vasten.

Tutkimukset

Petro Pesonen, inventointi 2008. Kohde löytyi Askolan osayleiskaavainventoinnissa 6.10.2008. Asuinpaikka sijaitsee Nietoon kylämäen itäpuolella olevan peltolaakson länsireunalla, Sipilän talosta 190 metriä itäkaakkoon. Pellossa on hiekkainen törmä, joka nousee selvästi laakson pohjan yläpuolelle ja löytöjä kerättiin tältä törmältä alkaen etelässä siitä missä hiesu vaihtuu hiekaksi. Pohjoisen suunnassa törmä "hajoaa" ja myös löydöt vähenevät ennen pientä kesähuvilaa pellon keskellä. Asuinpaikkalöytöjä kerättiin noin 130 x 50 metrin kokoiselta alueelta. Kerkkooseen menevältä tieltä katsottuna asuinpaikka erottuu pellossa keltaisena hiekka-alueena tummempaa peltoaluetta vasten. Tarkastushetkellä pelto oli kynnetty, muttei enempää muokattu, joten olosuhteet eivät olleet täydelliset. Silti pellostä löytyi runsaasti kvartseja ja myös hieman palanutta luuta.

Löydöt

KM 37481: 1-5 kivilaji-iskos, kvartsikaavin, kvartsiydin, kvartsi-iskoksia 17 kpl, palanutta luuta 1 kpl (Petro Pesonen 2008)

Valokuvat

Negatiivit (F) ja digikuvat (DG):

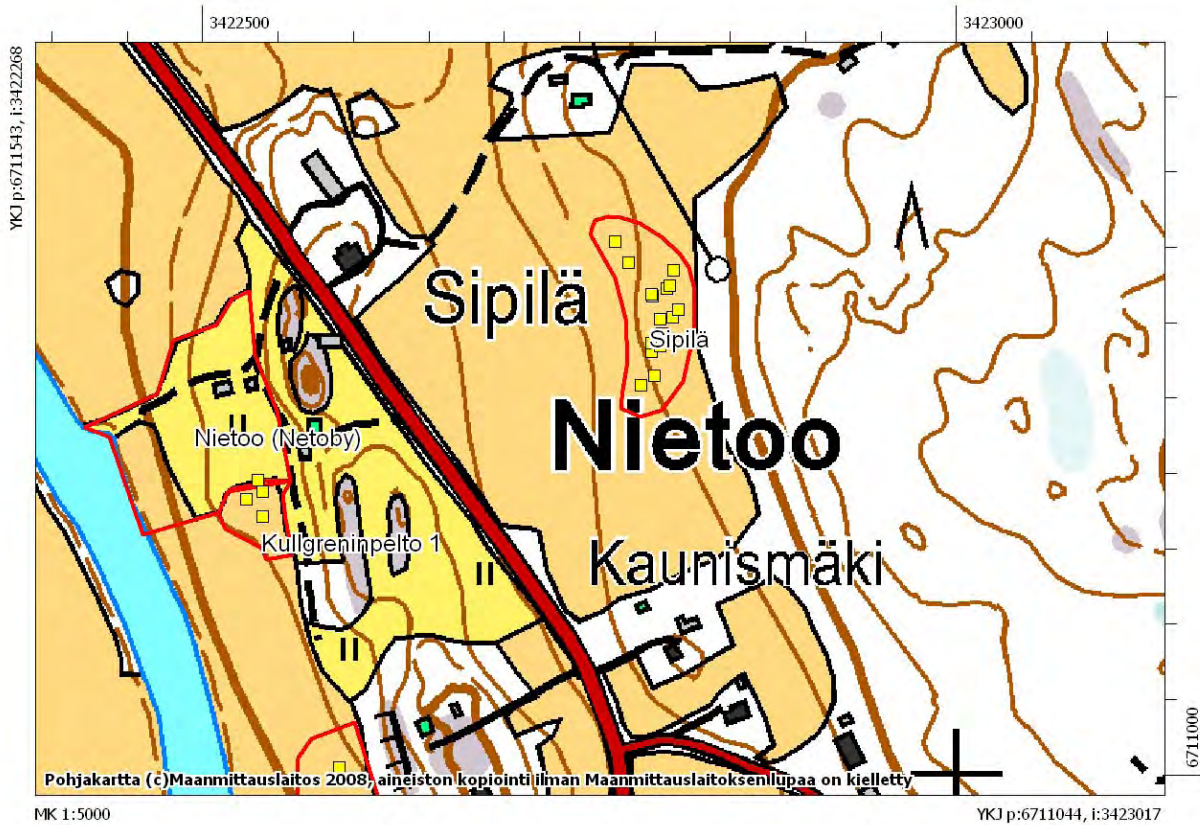
F145566:1 Asuinpaikka vastakkaisella peltorinteellä, lounaasta. 6.10.2008

DG288:1 Asuinpaikka vastakkaisella peltorinteellä, lounaasta. 6.10.2008

Peruskarttaote 21



DG 288:1. Sipilä. Asuinpaikka vastakkaisella peltorinteellä, lounaasta.6.10.2008.



Inventointilöytöjen levintä Sipilän asuinpaikalla, mk. 1:5000.

104 Askola Järvenpää 1 (1000012665)

Perustiedot

<i>Muinaisjäännöslaji</i>	kiinteä muinaisjäännös
<i>Muinaisjäännöstyyppi</i>	asuinpaikat
<i>Ajoitus</i>	kivikautinen
<i>Rauhoitusluokka</i>	2

Kiinteistöt:

18-406-1-36 Ojanteenpelto

<i>Peruskartta</i>	302201 ASKOLA
<i>Yhtenäiskoordinaatit</i>	p= 6716191, i= 3423041, z= 40-42 m mpy
<i>Koordinaattien selite</i>	
<i>Sijainti</i>	Askolan kirkosta 2 km pohjoisluoteeseen

Kohdekuvaus Asuinpaikka sijaitsee Nalkkilassa, Takajärven pohjoisrannalla, Järvenpään talosta 120 metriä länteen olevalla pienellä peltokumpareella. Paikalta on löytynyt kynnetyltä hienohiekkaiselta pellolta muutamia kvartseja 40 metrin alueelta. Pellon pinnalla oli mustaa maata, jossa tuntui olevan turvetta, hiiliä ja kiviä: joko paikalla on poltettu jotain tai paikalle on tuotu turvetta tms. Topografisesti paikka on varsin sopiva kivikautiseksi asuinpaikaksi, se lienee ollut muinainen saari.

Tutkimukset

Petro Pesonen, inventointi 2008. Kohde löytyi Askolan osayleiskaavainventoinnissa 16.10.2008. Asuinpaikka sijaitsee Nalkkilassa, Takajärven pohjoisrannalla, Järvenpään talosta 120 metriä länteen olevalla pienellä peltokumpareella. Paikalta löytyi kynnetyltä hienohiekkaiselta pellolta muutamia kvartseja 40 metrin alueelta. Pellon pinnalla oli mustaa maata, jossa tuntui olevan turvetta, hiiliä ja kiviä: joko paikalla on poltettu jotain tai paikalle on tuotu turvetta tms. Topografisesti paikka on varsin sopiva kivikautiseksi asuinpaikaksi, se lienee ollut muinainen saari.

Löydöt

KM 37482 kvartsi-iskoksia 3 kpl (Petro Pesonen 2008)

Valokuvat

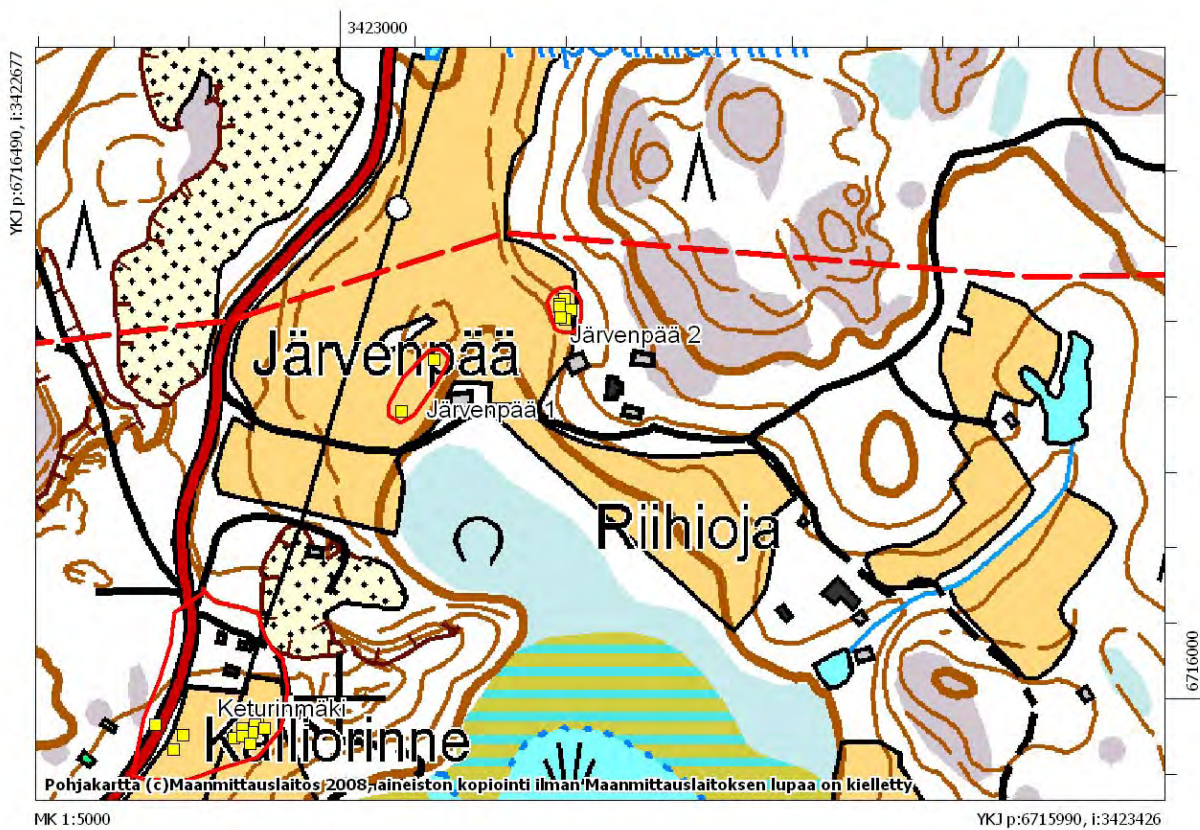
Negatiivit (F) ja digikuvat (DG):

F145589:1 Asuinpaikka kameran puolella latoa, takana Järvenpää 2 -asuinpaikka, lounaasta. 16.10.2008
 DG289:1 Asuinpaikka kameran puolella latoa, takana Järvenpää 2 -asuinpaikka, lounaasta. 16.10.2008

Peruskarttaote 2



DG 289:1. Järvenpää 1. Asuinpaikka kameran puolella latoa, takana Järvenpää 2 -asuinpaikka, lounaasta. 16.10.2008.



Inventointilöytöjen levintä Järvenpää 1:n asuinpaikalla, mk. 1:5000.

105 Askola Järvenpää 2 (1000012666)

Perustiedot

<i>Muinaisjäännöslaji</i>	kiinteä muinaisjäännös
<i>Muinaisjäännöstyyppi</i>	asuinpaikat
<i>Ajoitus</i>	kivikautinen
<i>Rauhoitusluokka</i>	2

Kiinteistöt:

18-406-1-29 Järvenpää

<i>Peruskartta</i>	302201 ASKOLA
<i>Yhtenäiskoordinaatit</i>	p= 6716258, i= 3423147, z= 43-45 m mpy
<i>Koordinaattien selite</i>	
<i>Sijainti</i>	Askolan kirkosta 2 km pohjoiseen

Kohdekuvaus Asuinpaikka sijaitsee Nalkkilassa, Takajärven pohjoisrannalla, Järvenpään talosta 55 metriä luoteeseen, länteen suuntautuvalla kynnetyllä peltorinteellä. Paikalta on löytynyt selkeästä, pienestä (10 x 10 m) keskittymästä suhteellisen runsaasti kvartsiä tasanteelta ja osittain rinteeltä tummasta hienosta hiekasta. Pellossa näkyy kauempaa selvästi keltaisen hiekan alue, joka ei kuitenkaan ole löytöalue, vaan se on tästä pellonkulman keltaisesta hiekasta jonkin verran etelään. Muinaisjäännöksen rajaus on tehty löytöjen levinnän perusteella.

Tutkimukset

Petro Pesonen, inventointi 2008. Kohde löytyi Askolan osayleiskaavainventoinnissa 16.10.2008. Asuinpaikka sijaitsee Nalkkilassa, Takajärven pohjoisrannalla, Järvenpään talosta 55 metriä luoteeseen, länteen suuntautuvalla kynnetyllä peltorinteellä. Paikalta löytyi selkeästä, pienestä (10 x 10 m) keskittymästä suhteellisen runsaasti kvartsiä tasanteelta ja osittain rinteeltä tummasta hienosta hiekasta. Pellossa näkyy kauempaa selvästi keltaisen hiekan alue, joka ei kuitenkaan ole löytöalue, vaan se on tästä pellonkulman keltaisesta hiekasta jonkin verran etelään. Muinaisjäännöksen rajaus on tehty löytöjen levinnän perusteella.

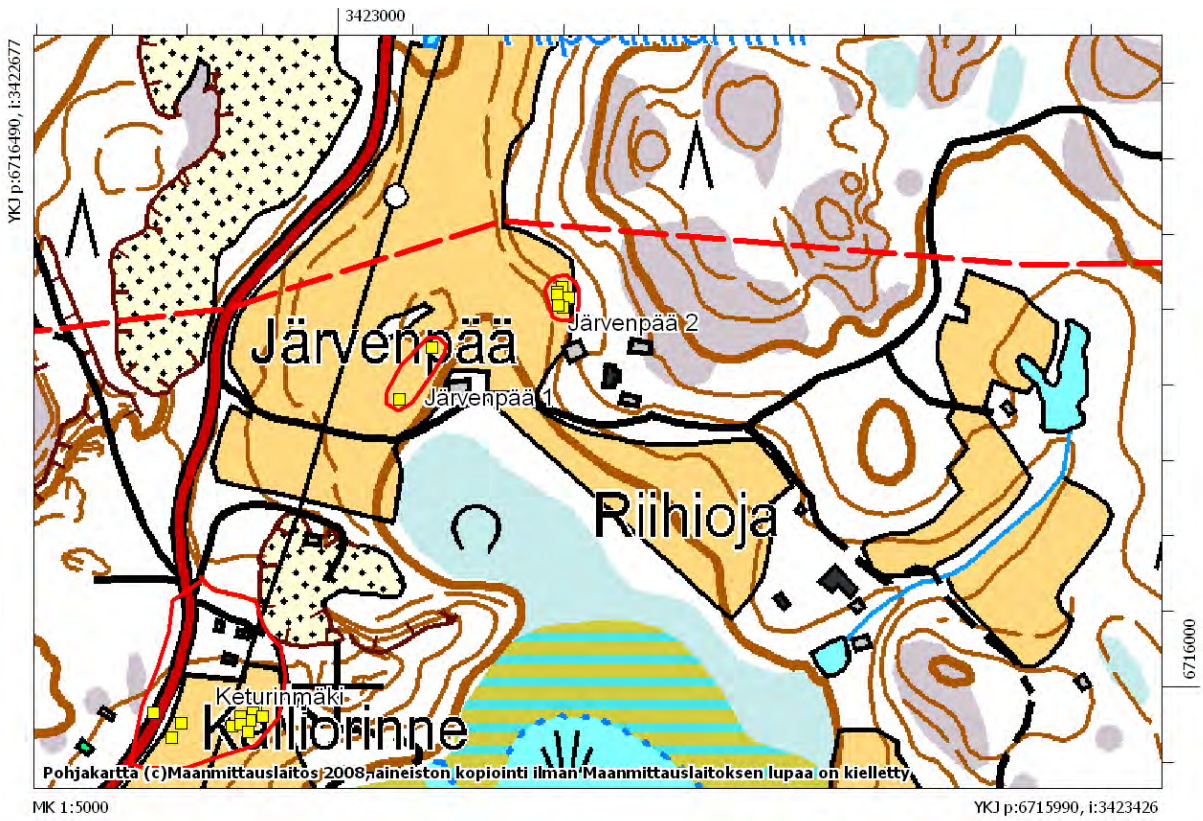
Löydöt

KM 37483 kvartsi-iskoksia 10 kpl (Petro Pesonen 2008)

Valokuvat

Negatiivit (F) ja digikuvat (DG):

Peruskarttaote 2



Inventointilöytöjen levintä Järvenpää 2:n asuinpaikalla, mk. 1:5000.

106 Askola Kaatuneenoja (1000012667)

Perustiedot

<i>Muinaisjäännöslaji</i>	kiinteä muinaisjäännös
<i>Muinaisjäännöstyyppi</i>	asuinpaikat
<i>Ajoitus</i>	kivikautinen
<i>Rauhoitusluokka</i>	2

Kiinteistöt:

18-411-7-91 Saarikorvenpelto

<i>Peruskartta</i>	302201 ASKOLA
<i>Yhtenäiskoordinaatit</i>	p= 6713234, i= 3420948, z= 40 m mpy
<i>Koordinaattien selite</i>	
<i>Sijainti</i>	Askolan kirkosta 2,5 km länsilounaaseen

Kohdekuvaus Asuinpaikka sijaitsee Vahijärveen laskevan Kaatuneenojan laaksossa, sen eteläreunalla, Peltomäen talosta 350 metriä etelälounaaseen. Asuinpaikan pohjoispuolella on lato 10-15 metrin päässä ja ladolle johtaa peltotie laakson halki. Kvartsit ovat löytyneet pieneltä alueelta kynnetyn hiesusavisen peltotörmän pinnalta - löytöpaikasta on metsän reunaan vain kymmenen metriä ja vaikuttaa todennäköiseltä että asuinpaikka jatkuisi metsään koillisen suuntaan. Täällä maaperä on tuulenkaadon ja koepiston perusteella hienoa hietaa tai hiesua ja topografia tasannetta parinkymmenen metrin matkalla.

Tutkimukset

Petro Pesonen, inventointi 2008. Asuinpaikka löytyi Askolan osayleiskaavainventoinnissa 13.10.2008. Asuinpaikka sijaitsee Vahijärveen laskevan Kaatuneenojan laaksossa, sen eteläreunalla, Peltomäen talosta 350 metriä etelälounaaseen. Asuinpaikan pohjoispuolella on lato 10-15 metrin päässä ja ladolle johtaa peltotie laakson halki. Kvartsit löytyivät pieneltä alueelta kynnetyn hiesusavisen peltotörmän pinnalta - löytöpaikasta on metsän reunaan vain kymmenen metriä ja vaikuttaa todennäköiseltä että asuinpaikka jatkuisi metsään koillisen suuntaan. Täällä maaperä on tuulenkaadon ja koepiston perusteella hienoa hietaa tai hiesua ja topografia tasannetta parinkymmenen metrin matkalla.

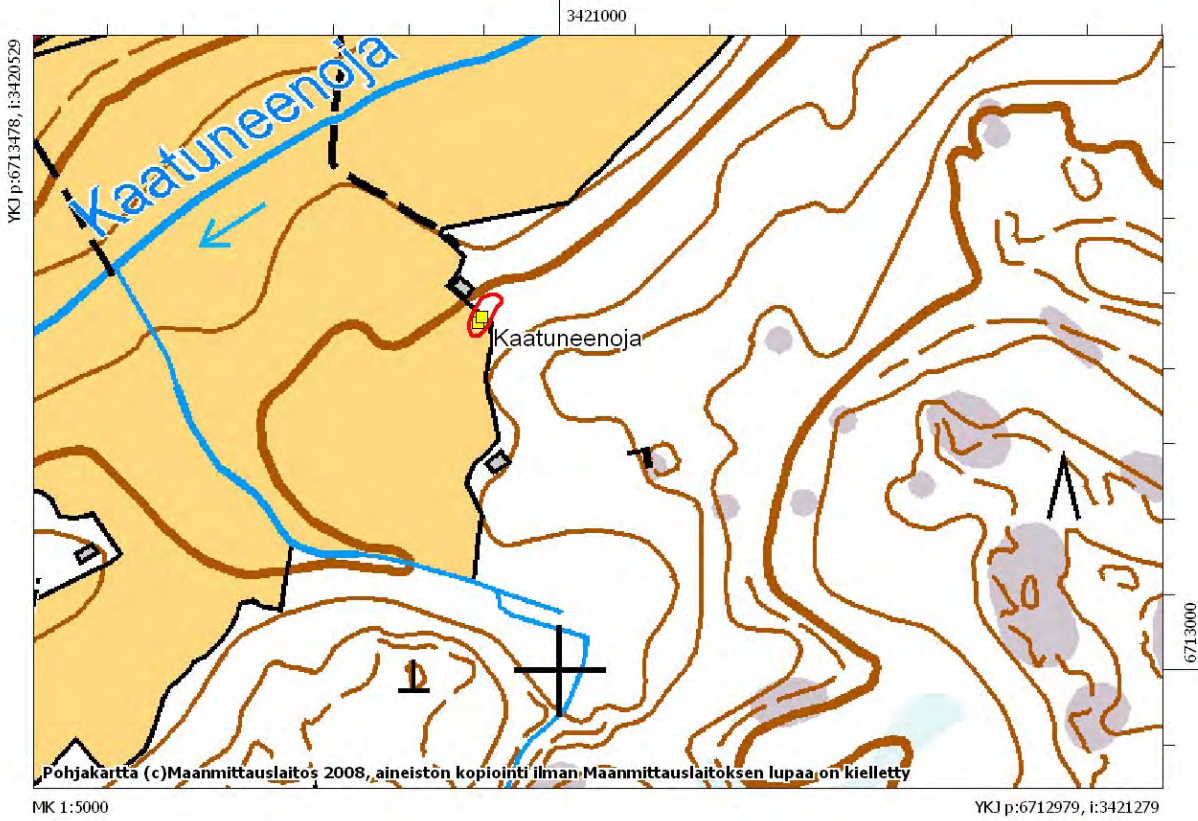
Löydöt

KM 37484 kvartsi-iskoksia 2 kpl (Petro Pesonen 2008)

Valokuvat

Negatiivit (F) ja digikuvat (DG):

Peruskarttaote 20



Inventointilöytöjen levintä Kaatuneenojan asuinpaikalla, mk. 1:5000.

107 Askola Saarentie (1000012669)

Perustiedot

<i>Muinaisjäännöslaji</i>	kiinteä muinaisjäännös
<i>Muinaisjäännöstyyppi</i>	asuinpaikat
<i>Ajoitus</i>	kivikautinen
<i>Rauhoitusluokka</i>	2

Kiinteistöt:

18-405-9-26 Rätti

<i>Peruskartta</i>	302201 ASKOLA
<i>Yhtenäiskoordinaatit</i>	p= 6710978, i= 3418735, z= 40 m mpy
<i>Koordinaattien selite</i>	
<i>Sijainti</i>	Askolan kirkosta 5,5 km lounaaseen

Kohdekuvaus Asuinpaikka sijaitsee Monninkylän pohjoispuolella olevassa Luhdinojan laaksossa, sen eteläreunalla, Saarentien pohjoispuolella olevalla peltotöyräällä. Paikalta on löytynyt muutama kvartsi-iskos kynnetyltä hiekka-/hietapelloilta kalliokumpareen itäpuolelta 15 metrin päästä toisistaan.

Tutkimukset

Petro Pesonen, inventointi 2008. Kohde löytyi Askolan osayleiskaavainventoinnissa 14.10.2008. Asuinpaikka sijaitsee Monninkylän pohjoispuolella olevassa Luhdinojan laaksossa, sen eteläreunalla, Saarentien pohjoispuolella olevalla peltotöyräällä. Paikalta löytyi muutama kvartsi-iskos kynnetyltä hiekka-/hietapelloilta kalliokumpareen itäpuolelta 15 metrin päästä toisistaan. Pellolla oli myös jonkin verran resenttiä materiaalia kuten lasia ja tiiltä. Tarkastusta vaikeutti runsas olkien määrä pellon pinnalla.

Löydöt

KM 37485 kvartsi-iskoksia 2 kpl (Petro Pesonen 2008)

Valokuvat

Negatiivit (F) ja digikuvat (DG):

Peruskarttaote 28

108 Askola Rajamäen rajamerkki (1000012670)

Perustiedot

<i>Muinaisjäännöslaji</i>	kiinteä muinaisjäännös
<i>Muinaisjäännöstyyppi</i>	kivirakenteet, rajamerkit
<i>Ajoitus</i>	historiallinen
<i>Rauhoitusluokka</i>	2

Kiinteistöt:

18-405-21-17 Mäntymäki
18-411-5-29 Hassa

<i>Peruskartta</i>	302201 ASKOLA
<i>Yhtenäiskoordinaatit</i>	p= 6712206, i= 3419019, z= 45 m mpy
<i>Koordinaattien selite</i>	
<i>Sijainti</i>	Askolan kirkosta 4,6 km länsilounaaseen

Kohdekuvaus Rajamerkki sijaitsee Rajamäen pohjoisreunalla, Vahijärven lounaispäässä. Rajamerkki on halkaisijaltaan noin 1,5 metriä oleva kiviröykkiö, joka on koottu sammaloituneista, halkaisijaltaan noin 40-50 cm kokoisista kivistä. Se sijaitsee kuusimetsässä. Röykkiö on Monninkylän ja Vahijärven kylien rajamerkki - raja näkyy nykyiselläkin maastokartalla. Röykkiön ja rajan iästä ei ole tarkempaa tietoa.

Tutkimukset

Petro Pesonen, inventointi 2008. Kohde tarkastettiin Askolan osayleiskaavainventoinnissa 13.10.2008. Rajamerkki sijaitsee Rajamäen pohjoisreunalla, Vahijärven lounaispäässä. Rajamerkki on halkaisijaltaan noin 1,5 metriä oleva kiviröykkiö, joka on koottu sammaloituneista, halkaisijaltaan noin 40-50 cm kokoisista kivistä. Se sijaitsee kuusimetsässä. Röykkiö on Monninkylän ja Vahijärven kylien rajamerkki - raja näkyy nykyiselläkin maastokartalla. Röykkiön ja rajan iästä ei ole tarkempaa tietoa.

Löydöt

Valokuvat

Negatiivit (F) ja digikuvat (DG):

F145582:1 Rajakivi, kaakosta. 13.10.2008
DG290:1 Rajakivi, kaakosta. 13.10.2008

Peruskarttaote 30



DG 290:1. Rajamäen rajamerkki. Rajakivi, kaakosta. 13.10.2008.

109 Askola Katajamäki (1000012671)

Perustiedot

<i>Muinaisjäännöslaji</i>	mahdollinen muinaisjäännös
<i>Muinaisjäännöstyyppi</i>	asuinpaikat
<i>Ajoitus</i>	kivikautinen
<i>Rauhoitusluokka</i>	ei määritelty

Kiinteistöt:

<i>Peruskartta</i>	302201 ASKOLA
<i>Yhtenäiskoordinaatit</i>	p= 6714211, i= 3422439, z= 40 m mpy
<i>Koordinaattien selite</i>	
<i>Sijainti</i>	Askolan kirkosta 780 metriä länteen

Kohdekuvaus Porvoonjoen mutkassa, Linnankosken luoteispuolella olevan pellon keskellä on viljelemätön Katajamäki, jossa on aikoinaan sijainnut yksi Nalkkilan kylän taloista. Tämän mäen pohjoisosasta, tasanteelta jonne pelto ulottuu, löytyi yksittäinen kvartsi-iskos. Mahdollisesti mäellä on historiallisen ajan kylätontin lisäksi myös kivikautinen asuinpaikka.

Tutkimukset

Petro Pesonen, inventointi 2008. Kohde löytyi Askolan osayleiskaavainventoinnissa 2.10.2008. Porvoonjoen mutkassa, Linnankosken luoteispuolella olevan pellon keskellä on viljelemätön Katajamäki, jossa on aikoinaan sijainnut yksi Nalkkilan kylän taloista. Tämän mäen pohjoisosasta, tasanteelta jonne pelto ulottuu, löytyi yksittäinen kvartsi-iskos. Mahdollisesti mäellä on historiallisen ajan kylätontin lisäksi myös kivikautinen asuinpaikka.

Löydöt

KM 37486 kvartsi-iskos (Petro Pesonen 2008)

Valokuvat

Negatiivit (F) ja digikuvat (DG):

Peruskarttaote 5

110 Askola Rahikontie (1000012672)

Perustiedot

<i>Muinaisjäännöslaji</i>	mahdollinen muinaisjäännös
<i>Muinaisjäännöstyyppi</i>	asuinpaikat
<i>Ajoitus</i>	kivikautinen
<i>Rauhoitusluokka</i>	ei määritelty

Kiinteistöt:

<i>Peruskartta</i>	302201 ASKOLA
<i>Yhtenäiskoordinaatit</i>	p= 6717344, i= 3423105, z= 40 m mpy
<i>Koordinaattien selite</i>	
<i>Sijainti</i>	Askolan kirkosta 3,1 km pohjoiseen

Kohdekuvaus Mahdollinen asuinpaikka sijaitsee Nalkkilassa, Porvoonjokeen laskevan ojalaakson itärannalla, Rahikontien länsipuolella olevalla kumpareisella pellolla. Paikalta on löytynyt kynnetyltä hiesusavipelloilta yksittäinen kvartsi-iskos, joka viittaa mahdolliseen asuinpaikkaan lähistöllä.

Tutkimukset

Petro Pesonen, inventointi 2008. Kohde löytyi Askolan osayleiskaavainventoinnissa 16.10.2008. Mahdollinen asuinpaikka sijaitsee Nalkkilassa, Porvoonjokeen laskevan ojalaakson itärannalla, Rahikontien länsipuolella olevalla kumpareisella pellolla. Paikalta löytyi hiljakkoin kynnetyltä hiesusavipelloilta yksittäinen kvartsi-iskos, joka viittaa mahdolliseen asuinpaikkaan lähistöllä. Pellon tarkastusolosuhteet eivät kynnöstä huolimatta olleet kovin edulliset, sillä vaot olivat syvät ja kyntö varsin tuore.

Löydöt

KM 37487 kvartsi-iskos (Petro Pesonen 2008)

Valokuvat

Negatiivit (F) ja digikuvat (DG):

Peruskarttaote 1

111 Askola Kotimaa (1000012673)

Perustiedot

<i>Muinaisjäännöslaji</i>	mahdollinen muinaisjäännös
<i>Muinaisjäännöstyyppi</i>	asuinpaikat
<i>Ajoitus</i>	kivikautinen
<i>Rauhoitusluokka</i>	ei määritelty

Kiinteistöt:

<i>Peruskartta</i>	302201 ASKOLA
<i>Yhtenäiskoordinaatit</i>	p= 6711136, i= 3418503, z= 37-38 m mpy
<i>Koordinaattien selite</i>	
<i>Sijainti</i>	Askolan kirkosta 5,6 km lounaaseen

Kohdekuvaus Mahdollinen asuinpaikka sijaitsee Monninkylän pohjoispuolella, Luhdinojan laakson eteläreunalla, Kotimaan talosta 200 metriä koilliseen. Paikalta on löytynyt yksittäinen kvartsi-iskos ojan etelärannalla olevalta kynnetyltä hiesupeltotöyräältä. Topografisesti paikka on sopiva kivikautiselle asuinpaikalle.

Tutkimukset

Petro Pesonen, inventointi 2008. Kohde löytyi Askolan osayleiskaavainventoinnissa 14.10.2008. Mahdollinen asuinpaikka sijaitsee Monninkylän pohjoispuolella, Luhdinojan laakson eteläreunalla, Kotimaan talosta 200 metriä koilliseen. Paikalta löytyi yksittäinen kvartsi-iskos ojan etelärannalla olevalta kynnetyltä hiesupeltotöyräältä. Topografisesti paikka on sopiva kivikautiselle asuinpaikalle, mutta nyt tarkastuksessa ei löytynyt kuin yksi iskos.

Löydöt

KM 37488 kvartsi-iskos (Petro Pesonen 2008)

Valokuvat

Negatiivit (F) ja digikuvat (DG):

Peruskarttaote 28

112 Askola Haapaniemi (1000012674)

Perustiedot

<i>Muinaisjäännöslaji</i>	mahdollinen muinaisjäännös
<i>Muinaisjäännöstyyppi</i>	asuinpaikat
<i>Ajoitus</i>	kivikautinen
<i>Rauhoitusluokka</i>	ei määritelty

Kiinteistöt:

<i>Peruskartta</i>	302201 ASKOLA
<i>Yhtenäiskoordinaatit</i>	p= 6713803, i= 3422853, z= 28-29 m mpy
<i>Koordinaattien selite</i>	
<i>Sijainti</i>	Askolan kirkosta 550 metriä lounaaseen

Kohdekuvaus Mahdollinen asuinpaikka sijaitsee Porvoonjoen etelärannalla aivan Askolan kirkonkylän tuntumassa, Niemen päärakennuksesta 35 metriä koilliseen olevalla rantapellolla. Saviselta kyntöpellolta on löytynyt yksi kvartsi kohdasta, jossa on matala terassi ennen loivasti jokeen viettävää peltoa. Niemen asukkaiden mukaan joki tulvii keväisin tällekin korkeudelle. Paikan nimi on aiemmin ollut Haapaniemi, nykyään Niemi.

Tutkimukset

Petro Pesonen, inventointi 2008. Kohde tarkastettiin Askolan osayleiskaavainventoinnissa 16.10.2008. Mahdollinen asuinpaikka sijaitsee Porvoonjoen etelärannalla aivan Askolan kirkonkylän tuntumassa, Niemen päärakennuksesta 35 metriä koilliseen olevalla rantapellolla. Saviselta kyntöpellolta löytyi yksi kvartsi kohdasta, jossa on matala terassi ennen loivasti jokeen viettävää peltoa. Niemen asukkaiden mukaan joki tulvii keväisin tällekin korkeudelle. Paikan nimi on aiemmin ollut Haapaniemi, nykyään Niemi.

Löydöt

KM 37489 kvartsi-iskos (Petro Pesonen 2008)

Valokuvat

Negatiivit (F) ja digikuvat (DG):

Peruskarttaote 12

113 Askola Rätti (1000012675)

Perustiedot

<i>Muinaisjäännöslaji</i>	mahdollinen muinaisjäännös
<i>Muinaisjäännöstyyppi</i>	asuinpaikat
<i>Ajoitus</i>	kivikautinen
<i>Rauhoitusluokka</i>	ei määritelty

Kiinteistöt:

<i>Peruskartta</i>	302201 ASKOLA
<i>Yhtenäiskoordinaatit</i>	p= 6710727, i= 3418938, z= 37-40 m mpy
<i>Koordinaattien selite</i>	
<i>Sijainti</i>	Askolan kirkosta 5,5 km lounaaseen

Kohdekuvaus Mahdollinen asuinpaikka sijaitsee Monninkylän länsipuolella, Vähäjoen länsirannalla, Rätin talosta 150 metriä pohjoiseen olevalla pellolla. Hiesuiselta peltoylängöltä on löydetty aivan puhelinlinjan kohdalta hyvälaatuinen kvartsi-iskos. Löydön ja topografian perusteella paikkaa voi pitää mahdollisena kivikautisena asuinpaikkana. Löytöpaikasta 90 metriä kaakkoon, lähempää Vähäjokea on hyvin epämääräinen kvartsi.

Tutkimukset

Petro Pesonen, inventointi 2008. Kohde löytyi Askolan osayleiskaavainventoinnissa 20.10.2008. Mahdollinen asuinpaikka sijaitsee Monninkylän länsipuolella, Vähäjoen länsirannalla, Rätin talosta 150 metriä pohjoiseen olevalla pellolla. Tarkastushetkellä hiesuinen peltoylänkö oli kynnetty ja aivan puhelinlinjan kohdalta löytyi hyvälaatuinen kvartsi-iskos. Löydön ja topografian perusteella paikkaa voi pitää mahdollisena kivikautisena asuinpaikkana. Löytöpaikasta 90 metriä kaakkoon löytyi lähempää Vähäjokea hyvin epämääräinen kvartsi.

Löydöt

KM 37490 kvartsi-iskos (Petro Pesonen 2008)

Valokuvat

Negatiivit (F) ja digikuvat (DG):

Peruskarttaote 27

114 Askola Koivuniemen kivilouhos (1000012676)

Perustiedot

<i>Muinaisjäännöslaji</i>	kiinteä muinaisjäännös
<i>Muinaisjäännöstyyppi</i>	raaka-aineen hankintapaikat, louhokset
<i>Ajoitus</i>	historiallinen
<i>Rauhoitusluokka</i>	ei määritelty

Kiinteistöt:

18-406-1-16 Koivuniemi

<i>Peruskartta</i>	302201 ASKOLA
<i>Yhtenäiskoordinaatit</i>	p= 6715677, i= 3422435, z= 55 m mpy
<i>Koordinaattien selite</i>	
<i>Sijainti</i>	Askolan kirkosta 1,6 km luoteeseen

<i>Kohdekuvaus</i>	Liuskekivilouhos sijaitsee Koivuniemen päärakennuksesta 75 metriä lounaaseen metsässä. Louhoksen edustalla on istutettu tuijarivistö ja kapea tilustie. Kallioon on louhittu noin 20 metriä pitkä, seitsemän metriä leveä ja 2,5-3 metriä syvä kaivanto. Louhoksen pohjalla on vähän louhittuja liuskekappaleita.
--------------------	---

Tutkimukset

Petro Pesonen, inventointi 2008. Kohde tarkastettiin Askolan osayleiskaavainventoinnissa 3.10.2008. Liuskekivilouhos sijaitsee Koivuniemen päärakennuksesta 75 metriä lounaaseen metsässä. Louhoksen edustalla on istutettu tuijarivistö ja kapea tilustie. Kallioon on louhittu noin 20 metriä pitkä, seitsemän metriä leveä ja 2,5-3 metriä syvä kaivanto. Louhoksen pohjalla on vähän louhittuja liuskekappaleita.

Löydöt

Valokuvat

Negatiivit (F) ja digikuvat (DG):

F145545:1 Liuskekivilouhos, idästä. 3.10.2008

DG291:1 Liuskekivilouhos, idästä. 3.10.2008

Peruskarttaote 3



DG 291:1. Koivuniemen kivilouhos. Liuskekivilouhos, idästä.3.10.2008.

115 Askola Vahijärvi Hassa (1000012677)

Perustiedot

<i>Muinaisjäännöslaji</i>	irtolöytö
<i>Muinaisjäännöstyyppi</i>	löytöpaikat
<i>Ajoitus</i>	rautakautinen ja/tai keskiaikainen
<i>Rauhoitusluokka</i>	ei määritelty

Kiinteistöt:

<i>Peruskartta</i>	302201 ASKOLA
<i>Yhtenäiskoordinaatit</i>	p= 6712419, i= 3418854, z= 45 m mpy
<i>Koordinaattien selite</i>	
<i>Sijainti</i>	Askolan kirkosta 4,7 km länsilounaaseen

Kohdekuvaus Uhrikivi on löytynyt päärakennuksesta noin 40 metriä pohjoiseen aittaa purettaessa ja sen lahjoitti Askolan Kotiseutumuseoon Erkki Leino. Talon pihapiiristä ei ole löytynyt muuta vastaavanlaista.

Tutkimukset

Lauri Pohjakallio, inventointi 1971. Pohjakallion mukaan uhrikivi on löytynyt päärakennuksesta noin 40 metriä pohjoiseen aittaa purettaessa ja sen lahjoitti Askolan Kotiseutumuseoon Erkki Leino. Talon pihapiiristä ei ole löytynyt muuta vastaavanlaista.

Petro Pesonen, inventointi 2008. Kohdetta ei erityisesti tarkastettu vuoden 2008 osayleiskaavainventoinnissa, mutta löytöpaikka kuuluu kaava-alueeseen.

Löydöt

Askolan Kotiseutumuseo: uhrikiven katkelma (Löytäjä ei tiedossa)

Valokuvat

Negatiivit (F) ja digikuvat (DG):

Peruskarttaote 30

116 Askola Kunnansihteerin tontti (1000012678)

Perustiedot

<i>Muinaisjäännöslaji</i>	irtolöytö
<i>Muinaisjäännöstyyppi</i>	löytöpaikat
<i>Ajoitus</i>	kivikautinen
<i>Rauhoitusluokka</i>	ei määritelty

Kiinteistöt:

<i>Peruskartta</i>	302201 ASKOLA
<i>Yhtenäiskoordinaatit</i>	
<i>Koordinaattien selite</i>	
<i>Sijainti</i>	

<i>Kohdekuvaus</i>	Kunnansihteerin tontilta on verifikaatin mukaan löytynyt yhdeksän kvartsia (KM 18754). Esineet on tuonut Kansallismuseon kokoelmiin Ville Luho v. 1972. Verifikaatissa mainitaan että löydöt ovat kunnansihteerin tontilta, noin kirkkomaan korkeudelta. Löytöpaikka lienee jossain kirkonkylässä.
--------------------	--

Tutkimukset

Löydöt

KM 18754 kvartsia 9 kpl (Löytäjä ei tiedossa)

Valokuvat

Negatiivit (F) ja digikuvat (DG):

Peruskarttaote

117 Askola Peltola (1000012679)

Perustiedot

<i>Muinaisjäännöslaji</i>	irtolöytö
<i>Muinaisjäännöstyyppi</i>	löytöpaikat
<i>Ajoitus</i>	kivikautinen
<i>Rauhoitusluokka</i>	ei määritetty

Kiinteistöt:

<i>Peruskartta</i>	302201 ASKOLA
<i>Yhtenäiskoordinaatit</i>	
<i>Koordinaattien selite</i>	
<i>Sijainti</i>	

Kohdekuvaus Kiviesineen teelmän ja kvartsien (KM 18952: 1-2) löytötiedoissa mainitaan niiden löytyneen Vakkolasta, A. Peltolan vihannesmaalta.

Tutkimukset

Löydöt

KM 18952: 1-2 kiviesineen teelmä?, kvartsia 7 kpl (Lauri Hakalehto)

Valokuvat

Negatiivit (F) ja digikuvat (DG):

Peruskarttaote

118 Askola Vakkola (1000012680)

Perustiedot

<i>Muinaisjäännöslaji</i>	irtolöytö
<i>Muinaisjäännöstyyppi</i>	löytöpaikat
<i>Ajoitus</i>	kivikautinen
<i>Rauhoitusluokka</i>	ei määritelty

Kiinteistöt:

<i>Peruskartta</i>	302201 ASKOLA
<i>Yhtenäiskoordinaatit</i>	
<i>Koordinaattien selite</i>	
<i>Sijainti</i>	

Kohdekuvaus Taltan katkelma (KM 20233) on löytötietojen mukaan Askolan Vakkolan viljapellosta syksyllä 1977. Löytäjä on Veikko Mäkinen.

Tutkimukset

Löydöt

KM 20233 taltan katkelma (Veikko Mäkinen 1977)

Valokuvat

Negatiivit (F) ja digikuvat (DG):

Peruskarttaote

119 Askola Vakkola (Wackola) Ali-Mäittälä (1000012720)

Perustiedot

<i>Muinaisjäännöslaji</i>	kiinteä muinaisjäännös
<i>Muinaisjäännöstyyppi</i>	asuinpaikat, kyläpaikat
<i>Ajoitus</i>	historiallinen
<i>Rauhoitusluokka</i>	2

Kiinteistöt:

18-412-5-62 Koskenranta I

<i>Peruskartta</i>	302201 ASKOLA
<i>Yhtenäiskoordinaatit</i>	p= 6712644, i= 3422453, z= 32-33 m mpy
<i>Koordinaattien selite</i>	
<i>Sijainti</i>	Askolan kirkosta 1.7 km lounaaseen

Kohdekuvaus Vakkolan kylässä oli vuonna 1540 seitsemän taloa ja vanhimmalla kartalla vuodelta 1694 (Samuel Broterus) kylässä on viisi taloa, kolme Porvoonjoen pohjoisrannalla ja kaksi etelärannalla. Vuoden 1700 Monninkylän kartalla (Samuel Broterus) näkyy Vakkolassa jo kuusi taloa, joista neljä joen pohjoisrannalla. Joen etelärannan talot lienevät Meikelä ja Tyskas, joista Meikelä on todennäköisesti sijainnut nykyisen Ali-Mäittälän kohdalla. Tontilla on puurakenteinen omakotitalo ja aittarakennus, muuten alue on tasaista pihanurmea. Talon eteläpuolella on uudempia omakotitaloja. Mahdollisesti jotain vanhoja kerroksia on tontin alueella säilynyt. Tontin itäpuolen pellolta on löytynyt kivikautiseen asuinpaikkaan viittavia esineitä (Ali-Mäittälä Pihapelto).

Tutkimukset

Petro Pesonen, inventointi 2008. Kohde tarkastettiin Askolan osayleiskaavainventoinnissa 6.10.2008. Kylässä oli vuonna 1540 seitsemän taloa ja vanhimmalla kartalla vuodelta 1694 (Samuel Broterus) kylässä on viisi taloa, kolme Porvoonjoen pohjoisrannalla ja kaksi etelärannalla. Vuoden 1700 Monninkylän kartalla (Samuel Broterus) näkyy Vakkolassa jo kuusi taloa, joista neljä joen pohjoisrannalla. Joen etelärannan talot lienevät Meikelä ja Tyskas, joista Meikelä on todennäköisesti sijainnut nykyisen Ali-Mäittälän kohdalla. Tontilla on puurakenteinen omakotitalo ja aittarakennus, muuten alue on tasaista pihanurmea. Talon eteläpuolella on uudempia omakotitaloja. Mahdollisesti jotain vanhoja kerroksia on tontin alueella säilynyt. Tontin itäpuolen pellolta on löytynyt kivikautiseen asuinpaikkaan viittavia esineitä (Ali-Mäittälä Pihapelto).

Löydöt

Valokuvat

Negatiivit (F) ja digikuvat (DG):

F145552:1 Pieni valkoinen talo ja punainen aitta vanhalla tontilla, oikealla löytöpaikka Ali-Mäittälän Pihapelto, lounaasta. 6.10.2008

DG292:1 Pieni valkoinen talo ja punainen aitta vanhalla tontilla, oikealla löytöpaikka Ali-Mäittälän Pihapelto, lounaasta. 6.10.2008

Peruskarttaote 15



DG 292:1. Vakkola (Wackola) Ali-Mäittälä. Pieni valkoinen talo ja punainen aitta vanhalla tontilla, oikealla löytöpaikka Ali-Mäittälän Pihapelto, lounaasta. 6.10.2008.

120 Askola Peltomäki (1000012724)

Perustiedot

<i>Muinaisjäännöslaji</i>	mahdollinen muinaisjäännös
<i>Muinaisjäännöstyyppi</i>	asuinpaikat
<i>Ajoitus</i>	kivikautinen
<i>Rauhoitusluokka</i>	ei määritelty

Kiinteistöt:

<i>Peruskartta</i>	302201 ASKOLA
<i>Yhtenäiskoordinaatit</i>	p= 6713600, i= 3421096, z= 40 m mpy
<i>Koordinaattien selite</i>	
<i>Sijainti</i>	Askolan kirkosta 2,3 km länsiluoteeseen

Kohdekuvaus Peltomäen mahdollinen kivikautinen asuinpaikka sijaitsee Vahijärveen laskevan Kaatuneenojan (entinen Järvenoja) laakson pohjoisrinteellä, Peltomäen talosta 70 metriä itään olevalla pellolla. Löytöjen perusteella (kvartsia, hioin) paikalla on todennäköisesti kivikautinen asuinpaikka, mutta sitä ei ole saatu varmistettua.

Tutkimukset

Lauri Pohjakallio, inventointi 1971. Askolan inventointikertomuksen kohde 302201A, nro 27.

Petro Pesonen, inventointi 2008. Kohde kuului Askolan osayleiskaava-alueeseen, joten sitä pyrittiin tarkastamaan 13.10.2008. Pellolla ei kuitenkaan ollut hyötyä käydä, sillä se oli tarkastushetkellä vielä viljan korrella. Topografia on kuitenkin erittäin otollinen kivikautiselle asuinpaikalle ja löydöille on voitu osoittaa selkeä sijaintipaikka vaikka ne eivät olekaan arkeologin keräämiä, joten kohdetta voidaan pitää mahdollisena asuinpaikkana.

Löydöt

KM 12631 ()
KM 13134 (Löytäjä ei tiedossa)

Valokuvat

Negatiivit (F) ja digikuvat (DG):

F145580:1 Asuinpaikka talosta oikealle olevalla pellolla, etelästä. 13.10.2008
DG293:1 Asuinpaikka talosta oikealle olevalla pellolla, etelästä. 13.10.2008

Peruskarttaote 20



DG 293:1. Peltomäki. Asuinpaikka talosta oikealle olevalla pellolla, etelästä. 13.10.2008.