






KRUUNUPYY ALAVETELI HONKOBACKHARJU

H.-P. Schulz 2007

Yleiskartta Honkobackharjusta mk 1:1000

mittaus Dan Stenlund (Kruunupyyn kunta), M. Riska

Digit. H.-P.Schulz

-  kivivalli
-  kiviroykkiö
-  painanne
-  maarakenne
-  keittokuoppa (?)

 likamaa-alue

 koekuoppa

x 700 kaivauskoordinaatisto

7068 KKJ 2

750 X

