

2012

KM 39017

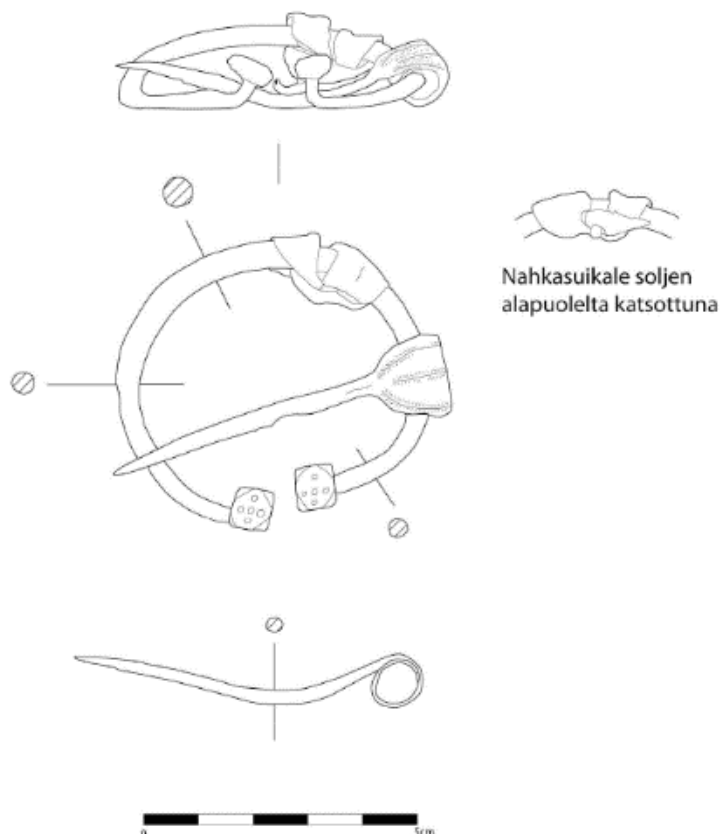
Siikajoki Rutelo

KM 39017

*Myöhäisrautautisia asuinpaikkalöytöjä, jotka FM Jari-Matti Kuusela tallensi Siikajoen Rutelon kaivauksella (19. – 28.9. 2011). Ks. Jari-Matti Kuuselan tutkimuskertomuksen kopio Museoviraston arkistossa. Diar. 17.1.2012
Luett. Jari-Matti Kuusela*

Koordinaatit: p= 7102043,457; i= 392394,799; z= 10,3
Kaivausalue 1

- 1 PRONSSISOLKI, 24,6 g
Hevosenkenkäsolki. Nelikulmaiset nupit leimakoristeiset ja pyörityneet, mahdollisesti olleet fasetoidut. Pronssinen neula tallella Kehään sidottu yksinkertaisella solmulla 0,8–1,0 cm levyinen nahkasuikale.
Mitat: Kehän ø 5,6 cm. Neulan pituus 6,4 cm. Nuppien mitat 0,4 x 0,7 x 0,7 mm.



2012

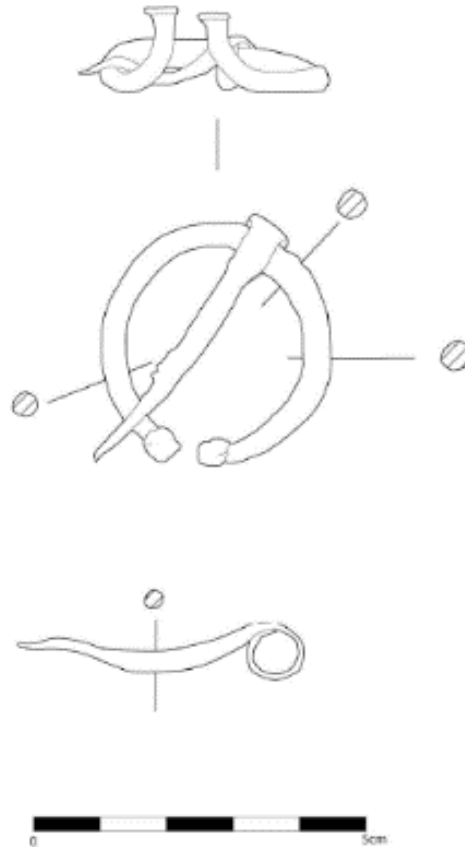
KM 39017

Siikajoki Rutelo

KM 39017

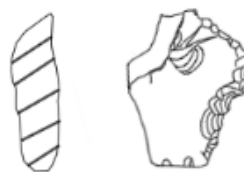
Koordinaatit: p= 7192008,373; i= 392395,104; z= 10,449
Kaivausalue 1

- 2 PRONSSISOLKI, 14.1 g
Pieni hevosenkenkäsolki. Pronssinen neula tallella. Ei koristelua havaittavissa. Kehän nupit torvimaiset ja ylhäältä katsottuna pyöreät.
Mitat: Kehän \varnothing 3,4 cm. Neulan pituus 4,3 cm.



Koordinaatit: p= 7192007,145; i= 392396,077; z= 10,5
Kaivausalueen 1 viereltä

3. PIIESINEEN FRAGMENTTI, 2,1 g
Kaavin. Harmaata piitä. Toinen reuna retusoitu.
Mitat: 2,1 x 2 cm



1 cm

2012

KM 39017

Siikajoki Rutelo

KM 39017

Koordinaatit: p= 7192009, 865; i= 392390,935; z= 10,666
Kaivausalue 3

4. PIITÄ, 10,3 g
Punaisen piin kappale

Koordinaatit: p= 7192036,433; i= 392369,645; z= 10,025
Koekuoppa

5. PALANUTTA SAVEA, 8 kpl, 8,6 g