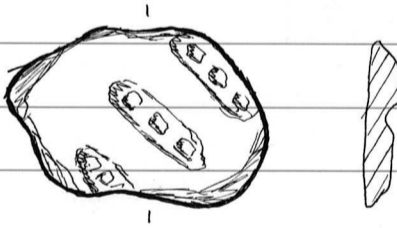
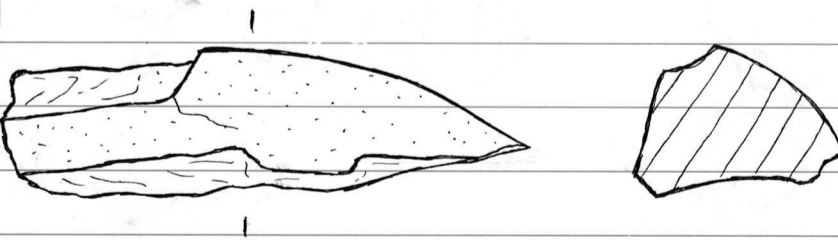


	Tuhoutunut kivik. asp.?	27775
	Pk 3421 12 HYRKÄS (1980,pp.-88)	Muhos
	X = 7183 95, y = 3458 34,	Arola
	z = 47,5 - 50 m.	
	Inventointilöytöjä, jotka	27776
	Huk Mika Sarkkinen keräsi ja	Muhos
	toi Kansallismuseon kokoelmiin	Murtokangas
	voimalinjan Ventusneva - Pyhä-	
	koski osainventoinnin 3.5.-	
	4.6.1993 yhteydessä. ks.	
	Inv.kertomus top.arkistossa.	
	Diar. 30.6.1993.	
	M.L.S.	
	1. Kappale koristeltua asbestisekoitteista	
	keramiikkaa (33 x 25 x 5 mm, 3,7 g).	
	Seinäpäala, jonka pinta osittain murentunut.	
	Koristeltu syvällä ja leveällä lyhyellä kampa-	
	leimalla.	
		
	2. Hiotun kivilajiesineen katkelma.	
	( 70 x 28 x 19 mm, 51,3 g).	
	Harmaata kiveä, ollut tulessa. Lohkeillut	
	kuumuuden vaikutuksesta.	
		

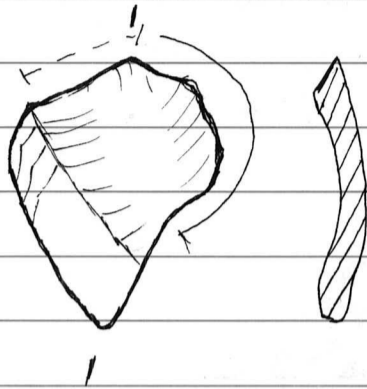
27776

3. Käyttöjälkinen kvartsi.

Muhos

(34 x 26 x 9 mm, 6,2 g).

Murtokangas



Löydöt poimittu tuulenkaatojen paljastamalta kk. asp:lta Muhoksen kylän Murtokankaalta noin 900 m länteen Pyhäkosken voimalasta. Löytöjen lisäksi paikalla oli pal. kiveä ja värj. maata. Tilan RN:o (41,31):7 muutettu RN:oksi 143:7. Pyhäkosken rakentamishanketta varten pakkolunastettu maa-alue. PK 3422 10 MUHOS (1981, pp. 1988). X = 7194 60, y = 3453 68, z = n. 50 m.