


## Käyttöohje sivustolle VARK-kuuleminen

Tällä sivustolla esitellään kuulemisvaihetta varten laadittu ehdotus valtakunnallisesti merkittävistä arkeologisista kohteista, jotka muodostuvat yhdestä tai useammasta arkeologisesta kohteesta koostuvia VARK-alueita. Kuulemisvaiheessa yksittäisiin kohteisiin ja VARK-alueisiin liittyvää palautetta pääsee antamaan kohdekohtaisilla sivuilla.

The screenshot shows the 'VARK-kuuleminen' website interface. At the top, there is a navigation bar with the Museum logo and text: 'KULTTUURIYMPÄRISTÖN PALVELUJUKUNA', 'SELAA VARK-ALUEITA KARTALLA', and 'PALAA ETUSTUVILLE'. Below this is a search filter section with dropdown menus for 'kunta', 'maakunta', 'tyyppi', 'tyypin tarkenne', 'sijoitus', 'sijoitustarkenne', 'vedenalainen kohde', 'nimi', and 'tunnus'. There are also checkboxes for 'Sijaitsee' (valtakunnallisesti merkittävässä rakennetussa kulttuuriympäristössä RKY, valtakunnallisesti arvokkaalla maisema-alueella VAMA 2021) and buttons for 'Hae' and 'Poista valinnat'. A map of Finland is displayed with numerous purple dots representing VARK areas. A 'Karttatason' button is highlighted with an arrow. Below the map, there is a text box titled 'Tervetuloa tutustumaan VARK-alueiden kuulemisaineistoon!' followed by a paragraph explaining the purpose of the website and a list of links: 'kohteet maakunnittain', 'kohteet vastuumuseoitain', 'kohteet ELY-keskuksittain', 'kohteet merivartiostoitain', 'Arkeologisen kulttuuriperinnön opas Suomen arkeologinen kronologia', 'Lisätietoja VARK-hankkeesta Sivuston käyttöohje', and 'SIIRRY LAUSUNTOPALVELUUN'. A blue button labeled 'SIIRRY LAUSUNTOPALVELUUN' is also present. At the bottom, there is a footer with the Museum logo and text: '© Museovirasto saavutettavuusseloste tietosuojaseloste'.

Etusivulla (ks. kuva) näytetään koko Suomen kartta, hakutoiminnot ja linkit hankkeen lisätietoihin Museoviraston verkkosivuilla ja kuulemissovelluksen käyttöohjeeseen. Kartalla voi tarkastella kaikkia VARK-alueita suhteessa muihin aineistoihin (muinaisjäännösrekisterin kohteet, valtakunnallisesti merkittävät rakennetut ympäristöt, valtakunnallisesti arvokkaat maisema-alueet ja kiinteistöjaotus). Pohjakartaksi on mahdollista valita maastokartta tai yksinkertaistettu taustakartta. Sivun alareunassa on kuvake, josta pääsee Lausuntopalveluun (lausuntopalvelu.fi) antamaan koko hanketta koskevaa palautetta.

Sivun vasemman reunan palkissa on hakutoimintoja, joista VARK-alueita voi selata esimerkiksi alueittain, tyypeittäin tai nimen perusteella. Samalla voi tarkastella valtakunnallisesti merkittävässä kulttuuriympäristössä tai valtakunnallisesti arvokkaalla maisema-alueella sijaitsevia VARK-alueita. Hakutoimintojen alapuolelta löytyy linkit arkeologisen kulttuuriperinnön oppaaseen ja Suomen arkeologista kronologiaa esittelevään osioon.



Museovirasto

KULTTUURIYMPÄRISTÖN PALVELUKKUNA  
på svenska

SELAA VARK-ALUEITA  
KARTALLA

PAJAA  
ETUSTIVULLE

**VARK-kuuleminen**

kunta  
- kaikki

maakunta  
- kaikki

tyyppi  
- kaikki

tyypin tarkenne  
- kaikki

ajoitus  
- kaikki

ajoitustarkenne  
- kaikki

vedenalainen kohde  
- kaikki

nimi

tunnus

Sijaitsee  
 valtakunnallisesti merkittävässä rakennetussa kulttuuriympäristössä RKY  
 valtakunnallisesti arvokkaalla maisema-alueella VAMA 2021

Hae

Poista valinnat


[kohteet maakunnittain](#)  
[kohteet vastuumuseoitain](#)  
[kohteet ELY-keskuksittain](#)  
[kohteet merivartiostoitain](#)

[Arkeologisen kulttuuriperinnön opas](#)  
[Suomen arkeologinen kronologia](#)

**100462**  
**PARAINEN**  
Jurmon muinaisjäännökset 19,2470 ha

Jurmon ainutlaatuisen ulkosaariston kokonaisuuteen kuuluu kaksi saaristolaiskappella ja kaksi tyyppiltään erilaista kausiasutuksen kohdetta (niin sanottuja tomining-jäännöksiä). Kohteet ajoittuvat keskiajalta 1600-luvulle.

VARK-alueeseen kuuluvat muinaisjäännösrekisterin kohteet: [Jurmo Grönnviken](#); [Jurmo Kappellbacken](#); [Jurmo Munkrinögar](#).




**Nimi:** Jurmo Grönnviken  
**Tyyppi:** [kirkkorakenteet](#); [kirkonrauniot](#);  
**Ajoitus:** historiallinen;

[Kohteen tiedot muinaisjäännösrekisterissä](#)

**VARK-VALINNAN PERUSTELUT**

Upealla paikalla sijaitseva hyväkuntoinen saaristolaiskappelin raunio. Se on osa Jurmon ainutlaatuisia kohdekokonaisuutta.

- + **Kulttuurihistoriallinen merkittävyys:** hyvin merkittävä
- + **Tutkimuksellinen arvo:** potentiaalia melko paljon
- + **Yleisyys tai harvinaisuus:** erittäin harvinainen tai yleinen
- + **Arkeologinen monimuotoisuus:** monimuotoisuutta on niukasti
- + **Ympäristö ja maisema:** ympäristössä ja maisemassa on kohteen ymmärtämistä tukevia elementtejä
- + **Säilyneisyys:** melko hyvin säilynyt



Sijaitsee valtakunnallisesti arvokkaalla maisema-alueella VAMA 2021.

**ANNA PALAUTETTA TIEDOISTA**

**SIIRRY LAUSINTOPALVELUUN**

Museovirasto  
[saavutettavuusseloste](#)  
[tietosuojaseloste](#)

**100462**  
**PARAINEN**  
**Jurmon muinaisjäännökset**

VARK-alueeseen kuuluvat

**Nimi:** Jurmo Grönnviken  
**Tyyppi:** [kirkkorakenteet](#); [kirkonrauniot](#);  
**Ajoitus:** historiallinen;

[Kohteen tiedot muinaisjäännösrekisterissä](#)


Kohdesivun (ks. kuva) yläosassa näytetään VARK-alueen tunnistetiedot eli VARK-tunnus, kuntatieto ja VARK-alueen nimi. VARK-alue on yleensä muodostettu yhdestä muinaisjäännösrekisterin kohteesta ja sen aluerajauksesta. Jos alueeseen kuuluu useampia rekisterin kohteita, kaikki kokonaisuuteen kuuluvat kohteet on listattu perustiedoissa ja linkitetty omille kohdesivuilleen. Perustiedoissa on myös kerrottu, jos VARK-alueen rajaus poikkeaa muinaisjäännösrekisterin tiedoista. Sivustoa käytettäessä on hyvä huomata, että VARK-alueet on esitelty sivustolla niihin kuuluvien muinaisjäännösrekisterin kohteiden mukaisesti.

Perustiedoissa kohteen edustamat tyypit (esimerkiksi hautaröykkiöt) toimivat linkkinä, joiden kautta pääsee Arkeologisen kulttuuriperinnön oppaseen lukemaan lisätietoja kohdetypistä.

Kohdesivun karttaikkunassa on esitetty VARK-alueen kohdekohtainen aluerajaus. Pohjakartaksi on mahdollista valita maastokartta tai yksinkertaistettu taustakartta. Kartan alapuolella näytetään

muinaisjäännösrekisteriin pohjautuvat perustiedot kohteesta (nimi, tyyppi, ajoitus). Tiedot eivät päivyty kuulemisen aikana. Perustietoihin liittyy lyhyt kohdekuvaus ja linkki kohteen ajantasaisiin tietoihin muinaisjäännösrekisterissä. VARK-valinnan perustelu ja arvioinnissa käytetyt kriteerit on esitetty omassa osiossaan (värillinen pohja). Kohteen valokuvat näytetään kuvauksen alalaidassa.

Sivun alalaidan kuvakkeista pääsee antamaan palautetta kohteen tiedoista (Anna palautetta tiedoista) ja koko hankkeesta (Siirry lausuntopalveluun).



Museovirasto

KULTTUURIYMPÄRISTÖN PALVELUIKKUNA

[på svenska](#)

SELAA VARK-ALUETTA  
KARTALLA

PALAA  
ETUSTUVILLE

**VARK-kuuleminen**

kunta  
- kaikki

maakunta  
- kaikki

tyyppi  
- kaikki

tyypin tarkenne  
- kaikki

ajoitus  
- kaikki

ajoitustarkenne  
- kaikki

vedenalainen kohde  
- kaikki

nimi

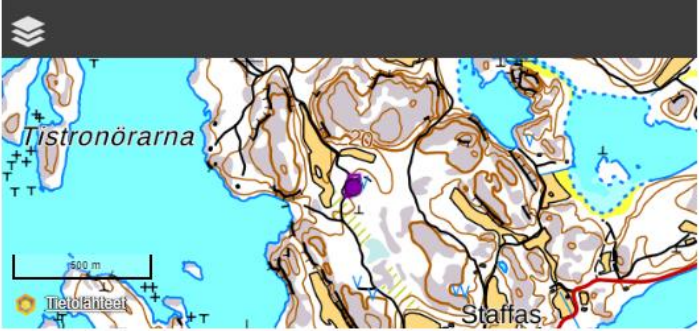
tunnus

Sijaitsee  
 valtakunnallisesti merkittävässä rakennetussa kulttuuriympäristössä RKY  
 valtakunnallisesti arvokkaalla maisema-alueella VAMA 2021

[kohteet maakunnittain](#)  
[kohteet vastuumuseoitain](#)  
[kohteet ELY-keskuksittain](#)  
[kohteet merivartiostoittain](#)

[Arkeologisen kulttuuriperinnön opas](#)  
[Suomen arkeologinen kronologia](#)

**Anna palautetta: 100826 Furunabb**



Voit halutessasi piirtää paikannuskorjauksen alueena karttaikkunaan. Alueen piirtäminen lopetetaan kaksoisklikkaamalla.

Lähtämäsi palaute tulee myös sinulle tiedoksi antamaasi sähköpostiosoitteeseen. Palautteet ovat julkisia ja ne ovat nähtävillä tällä sivustolla.

Nimi: \*

Sähköposti: \*

Palaute: \*

Tarkistus: \* 1+1 on  (kirjoita oikea vastaus numerona)

Tarkistuksella pyritään vähentämään palautelomakkeen kautta tulevaa roskapostia. Palautetoiminto edellyttää, että selain sallii javascript-komentosarjojen käytön.

© Museovirasto  
 saavutettavuusseloste  
 tietosuojaseloste